















DEPARTAMENTO ESTADUAL DE ESTATÍSTICA

Órgão Regional do Instituto Brasileiro de Geografia e Estatística  
RIO GRANDE DO SUL — BRASIL

*Diretor Geral: Remy Gorga*

62  
SEÇÃO REGIONAL SUL

# TÁBUAS ITINERÁRIAS DO RIO GRANDE DO SUL



1947

IBBE-CDU

INSTITUTO DE BIODIVERSIDADE

524

01.04.13

656.02 (816.5)

Tiluta

DOC

EX.2

CONSELHO NACIONAL DE CECOR FIA

EX. C/CA

11/5/1951

Prof. Orlando

Valverde

D. 227

RIO DE JANEIRO

15258



# APRESENTAÇÃO

Ao lançarmos, em 1942, as “*Tábuas Itinerárias do Rio Grande do Sul*”, salientávamos, inicialmente, as dificuldades enfrentadas para recolhimento das informações necessárias à sua confecção. Decorridos mais de um lustro, e apesar de haveremos prometido obra perfeita, verificámos, não ter sido possível ainda agora, remover todos os entraves que se antepuzeram àqueles propósitos. É que, devido à complexidade da matéria e extensão das indagações procedidas, muitos elementos revestidos de características técnicas, não puderam passar pelo cadinho duma crítica capaz de expurgá-los de imperfeições.

Todavia, procuramos imprimir a esta 2.<sup>a</sup> edição de “*Tábuas Itinerárias*”, melhor sistematização da matéria e maior facilidade no seu compulsamento, enriquecendo-as de elementos de inobscurecível interesse turístico, comercial e econômico.

O seu texto acha-se desdobrado em cinco partes, com os seguintes dados informativos:

- CAPÍTULO I** — ITINERÁRIOS, VIAS DE TRANSPORTE E QUILOMETRAGEM ENTRE AS SEDES MUNICIPAIS LÍMITROFES, E ENTRE AS SEDES MUNICIPAIS E A CAPITAL DO ESTADO.
- CAPÍTULO II** — PERCURSOS, EXTENSÕES E TARIFAS DAS LINHAS REGULARES DE ÔNIBUS EXISTENTES NO ESTADO EM 31-12-1946.
- CAPÍTULO III** — PRONTUÁRIO DAS VILAS, SUBDISTRITOS E POVOADOS DO ESTADO E DISTÂNCIA A QUE ESTÃO SITUADOS DA RESPECTIVA SEDE MUNICIPAL.
- CAPÍTULO IV** — HORÁRIOS E ESCALAS DAS EMPRESAS DE TRANSPORTES AÉREOS, SEDIADOS EM PÔRTO ALEGRE.
- CAPÍTULO V** — HORÁRIO GERAL DOS TRENS DE PASSAGEIROS, MOTORES E CARROS MOTORES DA V. F. R. G. S.

O trabalho contém oito mapas indicativos dos traçados e situação das estradas de rodagem, sob contróle do nosso operoso Departamento Autônomo de Estradas de Rodagem. Todos êles visualizam as ligações, os percursos e as distâncias existentes entre os municípios das várias regiões fisiográficas do Estado.

No Cartograma sob n.º 9, além do Plano Rodoviário Geral, estão configurados os estudos para as ampliações do Tema Rodoviário Regional, cuja execução, — de par com o importante Projeto de amplo aproveitamento do nosso potencial hidráulico — constitue a preocupação central do Exmo. Snr. Dr. Governador Geral do Estado.

A primeira edição de “*Tábuas Itinerárias*” foi completamente esgotada”. Pretendíamos duplicar a tiragem desta segunda edição, entretanto, devido ao elevado custo da mesma, fomos obrigados a restringi-la em 2.000 exemplares.



I — ITINERARIOS, VIAS DE TRANSPORTE E QUILOMETRAGEM ENTRE AS SEDES MUNICIPAIS LIMÍTRFES, E ENTRE AS SEDES MUNICIPAIS E A CAPITAL DO ESTADO.

THE UNIVERSITY OF CHICAGO  
DEPARTMENT OF THE HISTORY OF ARTS  
1100 EAST 58TH STREET  
CHICAGO, ILLINOIS 60637  
TEL: 773-936-3700

LOCALIDADES EXTREMAS	LOCALIDADES INTERMEDIÁRIAS	VIA DE TRANSPORTE	Distância Total Kms.
<b>— ALEGRETE</b>			
<b>— As sedes dos municípios limítrofes:</b>			
a) S. Francisco de Assis .....	—	Rodoviária .....	85
S. Francisco de Assis .....	Jacaquá, 67 Ferr. ....	Ferrov. e Rodov. .	89
b) Itaqui .....	Uruguaiana, 142 Ferr. ....	Ferrov. e Rodov. .	243
Itaqui .....	—	Rodoviária .....	146
c) Uruguaiana .....	—	Ferrov. e Rodov. .	142
Uruguaiana .....	—	Rodoviária .....	157
Uruguaiana .....	—	Aérea .....	125
d) Quaraí .....	—	Ferrov. e Rodov. .	115
Quaraí .....	—	Rodoviária .....	115
e) Rosário do Sul .....	—	Ferrov. e Rodov. .	157
Rosário do Sul .....	—	Rodoviária .....	112
f) General Vargas .....	Umbu, 140 Ferr. ....	Ferrov. e Rodov. .	162
General Vargas .....	—	Rodoviária .....	147
g) Cacequi .....	—	Ferrov. e Rodov. .	119
<b>— À Capital do Estado:</b>			
a) Pôrto Alegre .....	Cacequi, 119 — Sta. Maria, 232 — Cachoeira do Sul, 348 — Rio Pardo, 414 — Gal. Câmara, 494 .....	Ferrov. e Rodov. .	575
b) Pôrto Alegre .....	Santa Maria, 184 — Cachoeira do Sul, 274 .....	Aérea .....	440
<b>— ANTÔNIO PRADO</b>			
<b>— As sedes dos municípios limítrofes:</b>			
a) Bento Gonçalves .....	Veranópolis, 48 Rod. ....	Rodoviária .....	88
b) Veranópolis .....	—	Rodoviária .....	48
c) Nova Prata .....	Veranópolis, 48 Rod. ....	Rodoviária .....	68
d) Vacaria .....	—	Rodoviária .....	72
e) Caxias do Sul .....	—	Rodoviária .....	51
f) Flores da Cunha .....	—	Rodoviária .....	31
g) Farroupilha .....	Caxias do Sul, 51 Rodov. ....	Rodoviária .....	73
<b>— À Capital do Estado:</b>			
a) Pôrto Alegre .....	Caxias do Sul, 51 — Rodov. Ferr. ..	Rodoviária .....	186
	Caxias do Sul, 51 — Rodov. via Farroupilha, 20 — Carlos Barbosa, 44 — Montenegro, 117 — S. Leopoldo, 160 — Canoas, 180	Rodov. e Ferrov. .	245
<b>— APARADOS DA SERRA</b>			
<b>— As sedes dos municípios limítrofes:</b>			
a) Vacaria .....	—	Rodoviária .....	66
b) S. Francisco de Paula .....	—	Rodoviária .....	60
<b>— À Capital do Estado:</b>			
a) Pôrto Alegre .....	Vacaria — Caxias do Sul — S. Leopoldo .....	Rodoviária .....	310



LOCALIDADES EXTREMAS	LOCALIDADES INTERMEDIÁRIAS	VIA DE TRANSPORTE	Distância Total Kms.
<b>4 — ARROIO GRANDE</b>			
<b>I — As sedes dos municípios limítrofes:</b>			
a) Jaguarão .....	—	Rodoviária .....	48
b) Herval .....	—	Rodoviária .....	48
c) Piratini .....	Pelotas, 103 .....	Rodoviária .....	223
d) Canguçu .....	Pelotas, 103 .....	Rodoviária .....	235
e) Pelotas .....	—	Rodoviária .....	103
f) Rio Grande .....	Pelotas, 103 .....	Rodov. e Ferrov. .	155
<b>II — A Capital do Estado:</b>			
a) Pôrto Alegre .....	Pelotas, 103 — S. Lourenço do Sul, 171 — Camaquã, 260 — Tapes, 323. —	Rodoviária .....	424
<b>5 — ARROIO DO MEIO</b>			
<b>I — As sedes dos municípios limítrofes:</b>			
a) Soledade .....	—	Rodoviária .....	132
b) Encantado .....	—	Rodoviária .....	27
c) Estrêla .....	Lajeado, 8 .....	Rodoviária .....	14
d) Lajeado .....	—	Rodoviária .....	8
<b>II — A Capital do Estado:</b>			
a) Pôrto Alegre .....	Lajeado, 8 — Estrêla, 14 .....	Rodoviária .....	219
b) Pôrto Alegre .....	Lajeado, 8 Rodov. ....	Rodov. e Fluvial .	173
<b>6 — BAGÉ</b>			
<b>I — As sedes dos municípios limítrofes:</b>			
a) Dom Pedrito .....	—	Ferrov. e Rodov. .	94
Dom Pedrito .....	—	Rodoviária .....	92
b) Lavras do Sul .....	—	Rodoviária .....	80
Lavras do Sul .....	Ibaré, 72 Ferrov. ....	Ferrov. e Rodov. .	109
c) Caçapava do Sul .....	Lavras do Sul, 80 .....	Rodoviária .....	146
d) Pinheiro Machado .....	Pedras Altas, 86 Ferrov. ....	Ferrov. e Rodov. .	118
Pinheiro Machado .....	—	Rodoviária .....	92
e) Herval .....	Pinheiro Machado, 92 .....	Rodoviária .....	172
Herval .....	Desvio Herval, 142 Ferrov. ....	Ferrov. e Rodov. .	181
<b>II — A Capital do Estado:</b>			
a) Pôrto Alegre .....	S. Gabriel, 130 — Cacequi, 207 — Sta. Maria, 320 — Cachoeira do Sul, 436 — Rio Pardo, 502 — Gal. Câmara, 582 — Barreto, 592. —	Ferrov. e Rodov. .	663
b) Pôrto Alegre .....	Lavras do Sul, 80 — Caçapava do Sul, 146 — Cachoeira do Sul, 233 — Rio Pardo, 301 — S. Jerônimo, 445 Rodov. — Via Fluv. 72. —	Rodov. e Fluvial .	517
c) Pôrto Alegre .....	Pelotas, 175 .....	Aérea .....	405
d) Pôrto Alegre .....	Pelotas, 175 Aérea .....	Aérea e Fluvial .	371
<b>7 — BENTO GONÇALVES</b>			
<b>I — As sedes dos municípios limítrofes:</b>			
a) Guaporé .....	—	Rodoviária .....	67



LOCALIDADES EXTREMAS	LOCALIDADES INTERMEDIÁRIAS	VIA DE TRANSPORTE	Distância Total Kms.
b) Veranópolis .....	—	Rodoviária .....	40
c) Antônio Prado .....	Veranópolis, 40 .....	Rodoviária .....	88
d) Farroupilha .....	—	Rodoviária .....	27
e) Garibaldi .....	—	Rodoviária .....	14
<b>I — À Capital do Estado:</b>	Garibaldi, 14 — Montenegro, 95 — São Leopoldo, 138 — Canóas, 158.		
a) Pôrto Alegre .....	—	Ferrovária .....	172
b) Pôrto Alegre .....	Caxias do Sul, 50 .....	Rodoviária .....	185
c) Pôrto Alegre .....	Caí — Feliz — Farroupilha .....	Rodoviária .....	153
<b>8 — BOM JESUS DO TRIUNFO</b>			
<b>I — Às sedes dos municípios limítrofes:</b>			
a) General Câmara .....	—	Fluvial .....	6
b) Taquari .....	—	Rodoviária .....	24
c) Montenegro .....	—	Rodoviária .....	68
d) Canoas .....	Pôrto Alegre, 110 Fluv. ....	Fluvial e Ferrov. .	124
e) Guaíba .....	—	Rodoviária .....	46
f) São Jerônimo .....	S. Jerônimo, 1 Fluv. ....	Fluvial e Rodov. .	56
	—	Fluvial .....	1
<b>I — À Capital do Estado:</b>	Gal. Câmara, 6 Fluv. — Barreto, 10.		
a) Pôrto Alegre .....	—	Fluvial e Ferrov. .	87
b) Pôrto Alegre .....	—	Fluvial .....	110
c) Pôrto Alegre .....	—	Rodoviária .....	146
<b>9 — CAÇAPAVA DO SUL</b>			
<b>I — Às sedes dos municípios limítrofes:</b>			
a) Lavras do Sul .....	—	Rodoviária .....	66
b) São Sepé .....	—	Rodoviária .....	55
c) Cachoeira do Sul .....	—	Rodoviária .....	88
d) Encruzilhada do Sul .....	—	Rodoviária .....	150
e) Piratini .....	—	Rodoviária .....	100
f) Pinheiro Machado .....	Lavras do Sul, 66 — Bagé, 146 ....	Rodoviária .....	238
g) Bagé .....	Lavras do Sul, 66 .....	Rodoviária .....	146
<b>I — À Capital do Estado:</b>	Cachoeira do Sul, 87 Rodov. — Rio Pardo, 66 — Gal. Câmara, 146 — Barreto, 156.		
a) Pôrto Alegre .....	—	Rodov. e Ferrov. .	304
b) Pôrto Alegre .....	Cachoeira do Sul, 87 — Rio Pardo, 155 — S. Jerônimo, 299 — Guaíba, 354.	Rodoviária .....	366
c) Pôrto Alegre .....	Cachoeira do Sul, 88 Rodov. (aérea 166).	Rodov. e Aérea ...	254
<b>10 — CACEQUI</b>			
<b>I — Às sedes dos municípios limítrofes:</b>			
a) Alegrete .....	—	Ferrovária .....	119
b) São Gabriel .....	—	Ferrovária .....	77
c) Rosário do Sul .....	—	Ferrovária .....	59
d) Gal. Vargas .....	Umbu, 22 — Rodov. ....	Rodov. e Ferrov. .	37

LOCALIDADES EXTREMAS	LOCALIDADES INTERMEDIÁRIAS	VIA DE TRANSPORTE	Distância Total Kms.
e) Sta. Maria .....	—	Ferroviária .....	113
f) S. Pedro do Sul .....	Sta. Maria, 113 .....	Ferroviária .....	168
<b>II — À Capital do Estado:</b>			
a) Pôrto Alegre .....	Sta. Maria, 113 — Cachoeira do Sul, 229 — Rio Pardo, 295 — Gal. Câ- mara, 375 — Barreto, 385. —	Ferroviária .....	456
<b>11 — CACHOEIRA DO SUL</b>			
<b>I — Às sedes dos municípios limí- trofes:</b>			
a) São Sepé .....	—	Rodoviária .....	82
b) Sta. Maria .....	—	Ferroviária .....	116
Sta. Maria .....	São Sepé, 82 .....	Ferroviária .....	146
Sta. Maria .....	—	Aérea .....	90
c) Júlio de Castilhos .....	Sta. Maria, 116 .....	Ferroviária .....	179
Júlio de Castilhos .....	Sobradinho, 112 .....	Rodoviária .....	167
d) Sobradinho .....	—	Rodoviária .....	112
e) Candelária .....	Sta. Cruz, 100 .....	Rodoviária .....	140
f) Rio Pardo .....	—	Ferroviária .....	66
Rio Pardo .....	—	Rodoviária .....	68
g) Encruzilhada do Sul .....	—	Rodoviária .....	112
h) Caçapava do Sul .....	—	Rodoviária .....	88
<b>II — À Capital do Estado:</b>			
a) Pôrto Alegre .....	Rio Pardo, 66 — Gal. Câmara, 146 — Barreto, 156. —	Ferroviária .....	217
b) Pôrto Alegre .....	Rio Pardo, 68 — S. Jerônimo, 212. —	Rodoviária .....	267
c) Pôrto Alegre .....	Rio Pardo — B. J. do Triunfo — S. Jerônimo .....	Fluvial .....	500
d) Pôrto Alegre .....	—	Aérea .....	166
<b>12 — CAÍ</b>			
<b>I — Às sedes dos municípios limí- trofes:</b>			
a) Montenegro .....	—	Rodoviária .....	30
Montenegro .....	—	Fluvial .....	40
b) Farroupilhá .....	—	Rodoviária .....	59
c) Caxias do Sul .....	Farroupilha, 59 .....	Rodoviária .....	81
d) Taquara .....	S. Leopoldo, 35 .....	Rodoviária .....	87
e) S. Leopoldo .....	—	Rodoviária .....	35
f) Canoas .....	S. Leopoldo, 35 .....	Rodov. e Ferrov. .	55
Canoas .....	S. Leopoldo, 35 .....	Rodoviária .....	55
<b>II — À Capital do Estado:</b>			
a) Pôrto Alegre .....	S. Leopoldo, 32 .....	Rodov. e Ferrov. .	65
b) Pôrto Alegre .....	S. Leopoldo, 32 .....	Rodov. e Fluvial .	134
c) Pôrto Alegre .....	—	Fluvial .....	270
d) Pôrto Alegre .....	S. Leopoldo — Portão .....	Rodoviária .....	68
<b>13 — CAMAQUA</b>			
<b>I — Às sedes dos municípios limí- trofes:</b>			
a) Canguçu .....	S. Lourenço do Sul, 89 .....	Rodoviária .....	163
b) Encruzilhada do Sul .....	—	Rodoviária .....	109
c) S. Jerônimo .....	—	Rodoviária .....	200
d) Tapes .....	—	Rodoviária .....	63
e) S. Lourenço do Sul .....	—	Rodoviária .....	89

LOCALIDADES EXTREMAS	LOCALIDADES INTERMEDIÁRIAS	VIA DE TRANSPORTE	Distância Total Kms.
I — À Capital do Estado:			
a) Pôrto Alegre .....	Tapes, 63 .....	Rodoviária .....	164
4 — CANDELÁRIA			
I — Às sedes dos municípios limítrofes:			
a) Cachoeira do Sul .....	—	Rodoviária .....	60
b) Sobradinho .....	—	Rodoviária .....	38
c) Sta. Cruz do Sul .....	—	Rodoviária .....	40
d) Rio Pardo .....	Sta. Cruz do Sul, 40 .....	Rodov. e Ferrov. .	76
I — À Capital do Estado:			
	Sta. Cruz do Sul, 40 Rodov. — Rio Pardo, 36 — Gal. Câmara, 116 — Barreto, 126.		
a) Pôrto Alegre .....	—	Rodov. e Ferrov. .	223
	Sta. Cruz do Sul, 40 — Rio Pardo, 76 — S. Jerônimo, 220 — Guaíba.		
b) Pôrto Alegre .....	—	Rodoviária .....	280
15 — CANELA			
I — Às sedes dos municípios limítrofes:			
a) Taquara .....	—	Ferrovária .....	56
Taquara .....	—	Rodoviária .....	54
b) S. Francisco de Paula ...	—	Rodoviária .....	30
I — À Capital do Estado:			
	Taquara, 56 — N. Hamburgo, 102 — S. Leopoldo, 112 — Canôas, 132.		
a) Pôrto Alegre .....	—	Ferrovária .....	146
b) Pôrto Alegre .....	Taquara, 54 .....	Rodoviária .....	123
6 — CANGUÇU			
I — Às sedes dos municípios limítrofes:			
a) Piratini .....	—	Rodoviária .....	57
b) Encruzilhada do Sul .....	—	Rodoviária .....	100
c) Camaquã .....	S. Lourenço do Sul, 74 .....	Rodoviária .....	163
d) S. Lourenço do Sul .....	—	Rodoviária .....	74
e) Pelotas .....	—	Rodoviária .....	72
f) Arroio Grande .....	Pelotas, 72 .....	Rodoviária .....	175
II — À Capital do Estado:			
	Pelotas, 72 — S. Lourenço do Sul, 68 — Camaquã, 157 — Tapes, 220.		
a) Pôrto Alegre .....	—	Rodoviária .....	393
b) Pôrto Alegre .....	Pelotas, 72 Rodov. ....	Rodov. e Fluvial .	268
c) Pôrto Alegre .....	Pelotas, 72 Rodov. ....	Rodov. e Aérea ...	302
17 — CANÓAS			
I — Às sedes dos municípios limítrofes:			
a) Bom Jesus do Triunfo ...	Pôrto Alegre, 16 Rodov. ....	Rodov. e Fluvial .	88
b) Montenegro .....	S. Leopoldo, 20 Rodov. ....	Rodov. e Ferrov. .	62
Montenegro .....	S. Leopoldo, 19 .....	Ferrovária .....	62
c) S. Leopoldo .....	—	Ferrovária .....	19



LOCALIDADES EXTREMAS	LOCALIDADES INTERMEDIÁRIAS	VIA DE TRANSPORTE	Distância Total Kms.
S. Leopoldo .....	—	Rodoviária .....	20
d) Gravataí .....	—	Rodoviária .....	22
e) Cai .....	S. Leopoldo, 19 Ferrov. ....	Ferrov. e Rodov. .	51
Cai .....	S. Leopoldo, 20 .....	Rodoviária .....	52
<b>11 — À Capital do Estado:</b>			
a) Pôrto Alegre .....	—	Ferroviária .....	14
b) Pôrto Alegre .....	—	Rodoviária .....	16
<b>18 — CARAZINHO</b>			
<b>I — Às sedes dos municípios limítrofes:</b>			
a) Cruz Alta .....	—	Ferroviária .....	139
Cruz Alta .....	—	Rodoviária .....	126
b) Palmeira das Missões ....	—	Rodoviária .....	76
c) Sarandi .....	—	Rodoviária .....	60
d) Passo Fundo .....	—	Ferroviária .....	55
Passo Fundo .....	—	Rodoviária .....	53
Passo Fundo .....	—	Aérea .....	30
e) Soledade .....	—	Rodoviária .....	100
<b>11 — À Capital do Estado:</b>			
	Cruz Alta, 139 — Tupanciretã, 202 — Júlio de Castilhos, 228 — Sta. Maria, 291 — Cachoeira do Sul, 407 — Rio Pardo, 473 — Gal. Câ- mara, 553 — Barreto, 563.		
a) Pôrto Alegre .....	—	Ferroviária .....	634
b) Pôrto Alegre .....	P. Fundo — B. Gonçalves — Cai ...	Rodoviária .....	424
c) Pôrto Alegre .....	Passo Fundo, 30 .....	Aérea .....	260
<b>19 — CAXIAS DO SUL</b>			
<b>I — Às sedes dos municípios limítrofes:</b>			
a) Farroupilha .....	—	Ferroviária .....	20
Farroupilha .....	—	Rodoviária .....	22
b) Flores da Cunha .....	—	Rodoviária .....	20
c) S. Francisco de Paula ....	—	Rodoviária .....	124
d) Taquara .....	Canela, 94 .....	Rodoviária .....	148
e) Cai .....	Farroupilha, 22 .....	Rodoviária .....	81
<b>11 — À Capital do Estado:</b>			
	Farroupilha, 20 — Carlos Barbosa, 44 — Montenegro, 117 — S. Leopoldo, 160 — Canôas, 180.		
a) Pôrto Alegre .....	—	Ferroviária .....	194
b) Pôrto Alegre .....	Galópolis — N. Petrópolis — S. Leopoldo .....	Rodoviária .....	135
<b>20 — CRUZ ALTA</b>			
<b>I — Às sedes dos municípios limítrofes:</b>			
a) Tupanciretã .....	—	Ferroviária .....	63
Tupanciretã .....	—	Rodoviária .....	60
b) Ijuí .....	—	Ferroviária .....	54
Ijuí .....	—	Rodoviária .....	51
c) Palmeira das Missões ....	Blau Nunes, 65 Ferrov. ....	Ferrov. e Rodov. .	125
Palmeira das Missões ....	—	Rodoviária .....	124
d) Carazinho .....	—	Ferroviária .....	139
Carazinho .....	—	Rodoviária .....	126
e) Soledade .....	—	Rodoviária .....	147

LOCALIDADES EXTREMAS	LOCALIDADES INTERMEDIÁRIAS	VIA DE TRANSPORTE	Distância Total Kms.
f) Júlio de Castilhos .....	Tupanciretã, 63 .....	Ferroviária .....	89
Júlio de Castilhos .....	Tupanciretã, 60 .....	Rodoviária .....	86
<b>I — A Capital do Estado:</b>			
	Tupanciretã, 63 — Júlio de Castilhos, 89 — Sta. Maria, 152 — Cachoeira do Sul, 268 — Rio Pardo, 334 — Gal. Câmara, 414 — Barreto, 424.		
a) Pôrto Alegre .....	—	Ferroviária .....	495
	Arroio do Meio 257 — Lajeado, 265 — Estrêla, 271.		
b) Pôrto Alegre .....	—	Rodoviária .....	490
c) Pôrto Alegre .....	—	Aérea .....	280
<b>11 — DOM PEDRITO</b>			
<b>I — Às sedes dos municípios limítrofes:</b>			
a) Bagé .....	—	Ferroviária .....	94
Bagé .....	—	Rodoviária .....	92
b) Lavras do Sul .....	—	Rodoviária .....	85
c) S. Gabriel .....	Torquato Severo (S. Sebastião), 57 .	Ferroviária .....	149
S. Gabriel .....	Lavras do Sul, 85 .....	Rodoviária .....	141
d) Rosário do Sul .....	Livramento, 106 .....	Ferroviária .....	214
Rosário do Sul .....	—	Rodoviária .....	68
e) Livramento .....	—	Ferroviária .....	106
Livramento .....	—	Rodoviária .....	97
<b>II — A Capital do Estado:</b>			
	S. Gabriel, 149 — Cacequi, 227 — Sta. Maria, 340 — Cachoeira do Sul, 456 — Rio Pardo, 522 — Gal. Câ- mara, 602 — Barreto, 612.		
a) Pôrto Alegre .....	—	Ferroviária .....	683
	Bagé, 94 — Pelotas, 322 Fv. ....	Ferrov. e Fluvial .	518
<b>12 — ENCANTADO</b>			
<b>I — Às sedes dos municípios limítrofes:</b>			
a) Soledade .....	—	Rodoviária .....	105
b) Guaporé .....	—	Rodoviária .....	75
c) Estrêla .....	Arroio do Meio, 27 — Lajeado, 35 ..	Rodoviária .....	41
Estrêla .....	—	Fluvial .....	78
d) Arroio do Meio .....	—	Rodoviária .....	27
Arroio do Meio .....	—	Fluvial .....	48
<b>II — A Capital do Estado:</b>			
a) Pôrto Alegre .....	Arroio do Meio, 27 — Lajeado, 35.		
	—	Rodoviária .....	191
<b>23 — ENCRUZILHADA DO SUL</b>			
<b>I — Às sedes dos municípios limítrofes:</b>			
a) Caçapava do Sul .....	Cachoeira do Sul, 112 .....	Rodoviária .....	199
Caçapava do Sul .....	—	Rodoviária .....	150
b) Cachoeira do Sul .....	—	Rodoviária .....	112
c) Rio Pardo .....	—	Rodoviária .....	75
d) São Jerônimo .....	Rio Pardo, 75 .....	Rodoviária .....	219
e) Camaquã .....	—	Rodoviária .....	106
f) Canguçu .....	—	Rodoviária .....	100
g) Piratini .....	—	Rodoviária .....	100

LOCALIDADES EXTREMAS	LOCALIDADES INTERMEDIÁRIAS	VIA DE TRANSPORTE	Distância Total Kms.
<b>22 — A Capital do Estado:</b>			
a) Pôrto Alegre .....	Rio Pardo, 75 — Rodov. — Gal. Câmara, 80 — Barreto, 90.	Rodov. e Ferrov. .	236
b) Pôrto Alegre .....	Rio Pardo, 75 — Rodov.	Rodov. e Fluvial .	345
<b>24 — ERECHIM</b>			
<b>I — As sedes dos municípios limítrofes:</b>			
a) Sarandi .....	—	Rodoviária .....	167
b) Marcelino Ramos .....	—	Ferrovária .....	73
Marcelino Ramos .....	—	Rodoviária .....	64
c) Lagoa Vermelha .....	Marcelino Ramos, 64 .....	Rodoviária .....	197
d) Getúlio Vargas .....	—	Ferrovária .....	50
Getúlio Vargas .....	—	Rodoviária .....	43
e) Passo Fundo .....	Gal. Vargas, 50 .....	Ferrovária .....	106
Passo Fundo .....	Gal. Vargas, 43 .....	Rodoviária .....	110
<b>23 — A Capital do Estado:</b>			
a) Pôrto Alegre .....	Gal. Vargas, 50 — P. Fundo, 106 — Cruz Alta, 300 — Tupanciretã, 363 — J. de Castilhos, 389 — Sta. Maria, 452 — Cachoeira do Sul, 568 — Rio Pardo, 634 — Gal. Câmara, 714 — Barreto, 724.	Ferrovária .....	795
b) Pôrto Alegre .....	Gal. Vargas, 43 — S. Fundo, 110 — Guaporé, 223 — B. Gonçalves, 290	Rodoviária .....	455
c) Pôrto Alegre .....	Garibaldi, 304 — Montenegro, 372.	Rodoviária .....	475
<b>25 — ESTRÉLA</b>			
<b>I — As sedes dos municípios limítrofes:</b>			
a) Lajeado .....	—	Rodoviária .....	6
Lajeado .....	—	Fluvial .....	3
b) Arroio do Meio .....	Lajeado, 6 .....	Rodoviária .....	14
c) Encantado .....	Lajeado, 6 — A. do Meio, 14 .....	Rodoviária .....	41
d) Guaporé .....	Lajeado, 6 — A. do Meio, 14 .....	Rodoviária .....	116
e) Bento Gonçalves .....	Encantado, 41 .....	Rodoviária .....	82
f) Garibaldi .....	Garibaldi, 68 .....	Rodoviária .....	68
g) Montenegro .....	—	Rodoviária .....	70
h) Taquari .....	—	Rodoviária .....	52
Taquari .....	—	Fluvial .....	54
<b>24 — A Capital do Estado:</b>			
a) Pôrto Alegre .....	Montenegro, 72 .....	Rodoviária .....	150
b) Pôrto Alegre .....	—	Fluvial .....	165
<b>26 — FARROUPILHA</b>			
<b>I — As sedes dos municípios limítrofes:</b>			
a) Garibaldi .....	Carlos Barbosa, 24 .....	Ferrovária .....	31
Garibaldi .....	—	Rodoviária .....	24
b) Bento Gonçalves .....	Garibaldi, 31 .....	Ferrovária .....	52
Bento Gonçalves .....	—	Rodoviária .....	27
c) Antônio Prado .....	Caxias do Sul, 22 .....	Rodoviária .....	73



LOCALIDADES EXTREMAS	LOCALIDADES INTERMEDIÁRIAS	VIA DE TRANSPORTE	Distância Total Kms.
d) Flores da Cunha .....	Caxias do Sul, 22 .....	Rodoviária .....	42
e) Caxias do Sul .....	—	Ferrovária .....	20
Caxias do Sul .....	—	Rodoviária .....	22
f) Caí .....	—	Rodoviária .....	56
g) Montenegro .....	—	Ferrovária .....	98
Montenegro .....	Caí, 56 .....	Rodoviária .....	92
<b>— À Capital do Estado:</b>			
	Carlos Barbosa, 24 — Montenegro, 97 — S. Leopoldo, 140 — Canoas, 160.		
a) Pôrto Alegre .....	—	Ferrovária .....	174
b) Pôrto Alegre .....	Caí, 59 — S. Leopoldo, 94 .....	Rodoviária .....	127
<b>— FLORES DA CUNHA</b>			
<b>— Às sedes dos municípios limítrofes:</b>			
a) Caxias do Sul .....	—	Rodoviária .....	16
b) Farroupilha .....	Caxias do Sul, 16 .....	Rodoviária .....	38
Farroupilha .....	Caxias do Sul, 16 Rodov. ....	Rodov. e Ferrov. .	37
c) Antônio Prado .....	—	Rodoviária .....	40
<b>— À Capital do Estado:</b>			
	Caxias do Sul, 16 — Farroupilha, 38 — Caí, 94 — S. Leopoldo, 132.		
a) Pôrto Alegre .....	—	Rodoviária .....	168
	Caxias do Sul 16 Rodov. — Farrou- pilha, 21 — Montenegro, 118 — S. Leopoldo, 161 — Canoas, 181.		
b) Pôrto Alegre .....	—	Rodov. e Ferrov. .	210
<b>— GARIBALDI</b>			
<b>— Às sedes dos municípios limítrofes:</b>			
a) Estrêla .....	—	Rodoviária .....	87
b) Bento Gonçalves .....	—	Ferrovária .....	14
Bento Gonçalves .....	—	Rodoviária .....	14
c) Farroupilha .....	—	Ferrovária .....	32
Farroupilha .....	—	Rodoviária .....	21
d) Montenegro .....	—	Ferrovária .....	82
Montenegro .....	São Pedro — Maratá .....	Rodoviária .....	70
<b>— À Capital do Estado:</b>			
	Farroupilha, 21 — Caí, 77 — S. Leo- poldo, 115.		
a) Pôrto Alegre .....	—	Rodoviária .....	151
b) Pôrto Alegre .....	Montenegro, 82 — S. Leopoldo, 125.	Ferrovária .....	158
<b>— GENERAL CÂMARA</b>			
<b>— Às sedes dos municípios limítrofes:</b>			
a) Rio Pardo .....	—	Ferrovária .....	80
b) Venâncio Aires .....	—	Rodoviária .....	66
c) Taquari .....	—	Rodoviária .....	36
Taquari .....	—	Fluvial .....	30
d) Bom Jesus do Triunfo ...	—	Fluvial .....	6
e) São Jerônimo .....	—	Fluvial .....	6
<b>— À Capital do Estado:</b>			
a) Pôrto Alegre .....	Barreto, 10 .....	Ferrovária .....	81
b) Pôrto Alegre .....	S. Jerônimo, 6 .....	Fluvial .....	78

LOCALIDADES EXTREMAS	LOCALIDADES INTERMEDIÁRIAS	VIA DE TRANSPORTE	Distância Total Kms.
<b>30 — GENERAL VARGAS</b>			
<b>I — Às sedes dos municípios limítrofes:</b>			
a) Cacequi .....	Umbu, 22 Rodov. ....	Rodov. e Ferrov. .	37
b) Alegrete .....	Umbu, 22 Rodov. ....	Rodov. e Ferrov. .	126
c) S. Francisco de Assis ....	—	Rodoviária .....	50
d) Jaguarí .....	—	Rodoviária .....	25
e) Tupanciretã .....	Umbu, 22 Rodov. — Cacequi, 15 — Sta. Maria, 128 — J. de Castilhos, 191 .....	Rodov. e Ferrov. .	239
f) S. Pedro do Sul .....	Jaguarí, 25 Rodov. ....	Rodov. e Ferrov. .	95
S. Pedro do Sul .....	—	Rodoviária .....	66
<b>II — À Capital do Estado:</b>			
a) Pôrto Alegre .....	Umbu, 22 Rodoviária — Sta. Maria, 128 — Cachoeira do Sul, 244 — Rio Pardo, 310 — Gal. Câmara, 390 — Barreto, 400. —	Rodov. e Ferrov. .	493
b) Pôrto Alegre .....	S. Pedro do Sul, 66 — Sta. Maria, 114 — S. Sepé, 178 — Cachoeira do Sul, 260 — Rio Pardo, 328 — S. Jerônimo, 472 — Guaíba, 527. —	Rodoviária .....	532
<b>31 — GETÚLIO VARGAS</b>			
<b>I — Às sedes dos municípios limítrofes:</b>			
a) Passo Fundo .....	—	Ferrovária .....	56
Passo Fundo .....	—	Rodoviária .....	67
b) Sarandi .....	Aguas da Rondinha — Campinas ...	Rodoviária .....	118
c) Erechim .....	—	Ferrovária .....	50
Erechim .....	—	Rodoviária .....	43
d) Lagôa Vermelha .....	—	Rodoviária .....	110
<b>II — À Capital do Estado:</b>			
a) Pôrto Alegre .....	Passo Fundo, 56 — Cruz Alta, 250 — Tupanciretã, 313 — J. de Casti- lhos, 339 — Sta. Maria, 402 — Cachoeira do Sul, 518 — Rio Par- do, 584 — Gal. Câmara, 664 — Barreo, 674. —	Ferrovária .....	745
b) Pôrto Alegre .....	Passo Fundo, 67 — Soledade, 157 — Arroio do Meio, 283 — Lajeado, 291 — Estrêla, 297. —	Rodoviária .....	502
<b>32 — GRAVATAÍ</b>			
<b>I — Às sedes dos municípios limítrofes:</b>			
a) Canoas .....	—	Rodoviária .....	22
b) S. Leopoldo .....	—	Rodoviária .....	30
c) Taquara .....	—	Rodoviária .....	39
d) Sto. Antônio .....	—	Rodoviária .....	51
e) Viamão .....	—	Rodoviária .....	18
<b>II — À Capital do Estado:</b>			
a) Pôrto Alegre .....	—	Rodoviária .....	30

LOCALIDADES EXTREMAS	LOCALIDADES INTERMEDIÁRIAS	VIA DE TRANSPORTE	Distância Total Kms.
<b>3 — GUAÍBA</b>			
<b>I — Às sedes dos municípios limítrofes:</b>			
a) São Jerônimo .....	—	Rodoviária .....	50
b) Bom Jesus do Triunfo ...	Pôrto Alegre, 12 .....	Fluvial .....	84
c) Tapes .....	—	Rodoviária .....	89
<b>11 — À Capital do Estado:</b>			
a) Pôrto Alegre .....	—	Fluvial (Barca) ..	5
<b>34 — GUAPORÉ</b>			
<b>I — Às sedes dos municípios limítrofes:</b>			
a) Bento Gonçalves .....	—	Rodoviária .....	73
b) Estrêla .....	—	Rodoviária .....	95
c) Encantado .....	—	Rodoviária .....	45
d) Soledade .....	—	Rodoviária .....	60
e) Passo Fundo .....	—	Rodoviária .....	107
f) Nova Prata .....	—	Rodoviária .....	40
g) Veranópolis .....	Nóva Prata — A. Severo .....	Rodoviária .....	62
<b>II — À Capital do Estado:</b>			
a) Pôrto Alegre .....	Bento Gonçalves, 73 — Farroupilha, 101 — Caf, 158 — S. Leopoldo, 190. —	Rodoviária .....	226
b) Pôrto Alegre .....	Bento Gonçalves, 76 Rodov. — Gari- baldi, 14 — Montenegro, 96 — S. Leopoldo, 139. —	Rodov. e Ferrov. .	248
<b>25 — HERVAL</b>			
<b>I — Às sedes dos municípios limítrofes:</b>			
a) Bagé .....	Desvio Herval, 39 Rodov. ....	Rodov. e Ferrov. .	181
Bagé .....	Pinheiro Machado, 78 .....	Rodoviária .....	170
b) Pinheiro Machado .....	—	Rodoviária .....	78
c) Piratini .....	Pinheiro Machado, 78 .....	Rodoviária .....	108
d) Arroio Grande .....	—	Rodoviária .....	48
e) Jaguarão .....	Desvio Herval, 39 Rodov. ....	Rodov. e Ferrov. .	241
Jaguarão .....	Arroio Grande, 48 .....	Rodoviária .....	96
<b>II — À Capital do Estado:</b>			
a) Pôrto Alegre .....	Desvio Herval, 39 Rodov. — Pelotas, 86 Ferr. —	Rod., Ferrov. e Lac.	321
b) Pôrto Alegre .....	Desvio Herval, 39 Rod. — Pelotas, 86 Ferr. —	Rod., Ferr. e Aérea	355
c) Pôrto Alegre .....	Desvio Herval, 39 Rod. — Pelotas, 86 Ferrov. — S. Lourenço do Sul, 81 Camaquã, 166 — Tapes, 226 — Guafba, 302. —	Rodov. Ferroviária e Rodov. ....	432
<b>36 — IJUÍ</b>			
<b>I — Às sedes dos municípios limítrofes:</b>			
a) Tupanciretã .....	Cruz Alta, 54 .....	Ferrovária .....	117



LOCALIDADES EXTREMAS	LOCALIDADES INTERMEDIÁRIAS	VIA DE TRANSPORTE	Distância Total Kms.
Tupanciretã .....	Cruz Alta, 51 .....	Rodoviária .....	111
b) Sto. Ângelo .....	—	Ferrovária .....	56
Sto. Ângelo .....	—	Rodoviária .....	62
c) Três Passos .....	Sto. Augusto — Campo Novo .....	Rodoviária .....	150
d) Palmeira das Missões ....	—	Rodoviária .....	60
e) Cruz Alta .....	—	Ferrovária .....	54
Cruz Alta .....	—	Rodoviária .....	51
<b>II — A Capital do Estado:</b>			
	Cruz Alta, 54 — Tupanciretã, 117 — J. de Castilhos, 143 — Sta. Maria, 206 — Cachoeira do Sul, 322 — Rio Pardo, 388 — Gal. Câmara, 468 — Barreto, 478.		
a) Pôrto Alegre .....	—	Ferrovária .....	539
	Cruz Alta, 51 — Arroio do Meio, 337 — Lajeado, 345 — Estrêla, 351.		
b) Pôrto Alegre .....	—	Rodoviária .....	556
c) Pôrto Alegre .....	Cruz Alta 54 Ferrov. — Aérea, 280.	Ferrov. e Aérea ..	334
	—		
<b>37 — IRAÍ</b>			
<b>I — As sedes dos municípios limítrofes:</b>			
a) Palmeira das Missões ....	—	Rodoviária .....	120
b) Sarandi .....	Palmeira das Missões, 120 .....	Rodoviária .....	168
<b>II — A Capital do Estado:</b>			
	Blau Nunes, 195 Rodov. — Cruz Alta, 65 — Tupanciretã, 128 — J. de Castilhos, 154 — Sta. Maria, 217 — Cachoeira do Sul, 333 — Rio Pardo, 399 — Gal. Câmara 479 — Barreto, 489.		
a) Pôrto Alegre .....	—	Rodov. e Ferrov. .	755
	Passo Fundo, 281 — Soledade, 371 — Arroio do Meio, 511.		
b) Pôrto Alegre .....	—	Rodoviária .....	667
c) Pôrto Alegre .....	Passo Fundo, 281 Rodov. ....	Rodov. e Aérea ...	511
<b>38 — ITAQUI</b>			
<b>I — As sedes dos municípios limítrofes:</b>			
a) São Borja .....	—	Ferrovária .....	125
São Borja .....	—	Rodoviária .....	79
São Borja .....	—	Fluvial .....	118
b) Santiago .....	S. Borja, 125 .....	Ferrovária .....	284
c) S. Francisco de Assis ....	Uruguaiana, 101 — Alegrete, 243 — Jacaquá, 310 Ferrov. — 22 Rodov.	Ferrov. e Rodov. .	332
d) Alegrete .....	Uruguaiana, 101 .....	Ferrovária .....	243
Alegrete .....	—	Rodoviária .....	230
e) Uruguaiana .....	—	Ferrovária .....	101
Uruguaiana .....	—	Rodoviária .....	120
Uruguaiana .....	—	Fluvial .....	100
<b>II — A Capital do Estado:</b>			
	Uruguaiana, 101 — Alegrete, 243 — Cacequi, 362 — Sta. Maria, 475 — Cachoeira do Sul, 591 — Rio Par- do, 657 — Gal. Câmara, 737 — Barreto, 747.		
a) Pôrto Alegre .....	—	Ferrovária .....	818

LOCALIDADES EXTREMAS	LOCALIDADES INTERMEDIÁRIAS	VIA DE TRANSPORTE	Distância Total Kms.
b) Pôrto Alegre .....	S. Borja, 125 — Santiago, 284 — Jaguari, 345 — S. Pedro do Sul, 415 — Sta. Maria, 470 — Cachoeira do Sul, 586 — Rio Pardo, 652 — Gal. Câmara, 732 — Barreto, 742.	Ferrov. e Aérea .....	813
c) Pôrto Alegre .....	Uruguaiana, 101 Ferrov. — Alegrete, 125 — Sta. Maria, 309 — Cachoeira do Sul, 399 (aérea).	Ferrov. e Aérea ..	666
<b>39 — JAGUARÃO</b>			
<b>I — Às sedes dos municípios limítrofes:</b>			
a) Herval .....	Arroio Grande, 48 .....	Rodoviária .....	96
Herval .....	Desvio Herval, 122 Ferrov. ....	Ferrov. e Rodov. ..	161
b) Arroio Grande .....	—	Rodoviária .....	48
<b>II — À Capital do Estado:</b>			
a) Pôrto Alegre .....	Pelotas, 184 Ferrov. (Lacustre, 196).	Ferrov. e Lacustre	326
b) Pôrto Alegre .....	Pelotas, 196 (Lacustre) .....	Lacustre .....	392
c) Pôrto Alegre .....	Pelotas, 130 .....	Aérea .....	260
<b>40 — JAGUARI</b>			
<b>I — Às sedes dos municípios limítrofes:</b>			
a) São Francisco de Assis ..	—	Rodoviária .....	47
b) Santiago .....	—	Ferrov. e Aérea ..	61
Santiago .....	—	Rodoviária .....	64
c) Tupanciretã .....	S. Pedro do Sul, 70 — Sta. Maria, 125 — Júlio de Castilhos, 188 .....	Ferrov. e Aérea ..	214
Tupanciretã .....	—	Rodoviária .....	156
d) Gal Vargas .....	—	Rodoviária .....	25
<b>II — À Capital do Estado:</b>			
a) Pôrto Alegre .....	S. Pedro do Sul, 70 — Sta. Maria, 125 — Cachoeira do Sul, 241 — Rio Pardo, 307 — Gal. Câmara, 387 — Barreto, 397.	Ferrov. e Aérea ..	468
b) Pôrto Alegre .....	S. Pedro do Sul, 70 — Sta. Maria, 125 (Ferrov.) Aérea, 256.	Ferrov. e Aérea ..	381
<b>41 — JÚLIO DE CASTILHOS</b>			
<b>I — Às sedes dos municípios limítrofes:</b>			
a) S. Pedro do Sul .....	Sta. Maria, 63 .....	Ferrov. e Aérea ..	118
S. Pedro do Sul .....	Sta. Maria, 62 .....	Rodoviária .....	110
b) Tupanciretã .....	—	Ferrov. e Aérea ..	26
Tupanciretã .....	—	Rodoviária .....	26
c) Cruz Alta .....	Tupanciretã, 26 .....	Ferrov. e Aérea ..	89
Cruz Alta .....	Tupanciretã, 26 .....	Rodoviária .....	86
d) Soledade .....	Sobradinho, 55 .....	Rodoviária .....	130
e) Sobradinho .....	—	Rodoviária .....	55
f) Cachoeira do Sul .....	Sta. Maria, 63 .....	Ferrov. e Aérea ..	179
Cachoeira do Sul .....	Sobradinho, 55 .....	Rodoviária .....	167
g) Sta. Maria .....	—	Ferrov. e Aérea ..	63
Sta. Maria .....	—	Rodoviária .....	62

LOCALIDADES EXTREMAS	LOCALIDADES INTERMEDIÁRIAS	VIA DE TRANSPORTE	Distância Total Kms.
II — À Capital do Estado:	Sta. Maria, 63 — Cachoeira do Sul, 179 — Rio Pardo, 245 — Gal. Câ- mara, 325 — Barreto, 335.		
a) Pôrto Alegre .....	—	Ferrovária .....	406
42 — LAGOA VERMELHA			
I — As sedes dos municípios limi- trofes:			
a) Guaporé .....	Nova Prata, 82 .....	Rodoviária .....	120
b) Passo Fundo .....	—	Rodoviária .....	130
c) Getúlio Vargas .....	—	Rodoviária .....	110
d) Erechim .....	Marcelino Ramos, 133 .....	Rodoviária .....	197
e) Marcelino Ramos .....	—	Rodoviária .....	133
f) Vacaria .....	—	Rodoviária .....	56
g) Nova Prata .....	—	Rodoviária .....	82
h) Guaporé .....	Nova Prata, 82 .....	Rodoviária .....	122
II — À Capital do Estado:	Nova Prata, 82 — Bento Gonçalves, 142 — Cai, 227 — S. Leopoldo, 259,		
a) Pôrto Alegre .....	—	Rodoviária .....	295
43 — LAJEADO			
I — As sedes dos municípios limi- trofes:			
a) Estrêla .....	—	Rodoviária .....	6
Estrêla .....	—	Fluvial .....	3
b) Arroio do Meio .....	—	Rodoviária .....	8
c) Soledade .....	Encantado — Arroio do Meio .....	Rodoviária .....	140
d) Sta. Cruz do Sul .....	Venâncio Aires 57 .....	Rodoviária .....	90
e) Venâncio Aires .....	—	Rodoviária .....	65
f) Montenegro .....	Estrêla, 6 .....	Rodoviária .....	93
g) Taquari .....	Estrêla, 3 .....	Fluvial .....	57
Taquari .....	Estrêla, 6 .....	Rodoviária .....	56
II — À Capital do Estado:			
a) Pôrto Alegre .....	—	Fluvial .....	168
b) Pôrto Alegre .....	Estrêla, Montenegro, S. Leopoldo.	Rodoviária .....	185
44 — LAVRAS DO SUL			
I — As sedes dos municípios limi- trofes:			
a) São Gabriel .. .....	Ibaré, Rodov. ....	Rodov. e Ferrov. .	95
São Gabriel .....	—	Rodoviária .....	56
b) Caçapava do Sul .....	—	Rodoviária .....	66
c) Bagé .....	Torquato Severo — Três Vendas ...	Rodoviária .....	80
d) D. Pedrito .....	—	Rodoviária .....	97
II — À Capital do Estado:			
a) Pôrto Alegre .....	Caçapava do Sul, 66 — Cachoeira do Sul, 153 — Rodov. — Rio Pardo, 66 — Gal. Câmara, 146 — Barreto, 156 — Ferrovária.	Rodov. e Ferrov. .	380
b) Pôrto Alegre .....	Caçapava do Sul, 66 — Cachoeira do Sul, 156 — Sta. Cruz do Sul, 253 — Venâncio Aires, 286 — Lajea- do, 351.	Rodoviária .....	507



LOCALIDADES EXTREMAS	LOCALIDADES INTERMEDIÁRIAS	VIA DE TRANSPORTE	Distância Total Kms.
<b>45 — LIVRAMENTO</b>			
<b>I — As sedes dos municípios limítrofes:</b>			
a) Rosário do Sul .....	—	Ferroviária .....	108
Rosário do Sul .....	—	Rodoviária .....	100
b) Quaraf .....	Rosário do Sul, 108 — Alegrete, 265	Ferroviária .....	380
Quaraf .....	Ibirapuitã — Catí .....	Rodoviária .....	150
<b>II — A Capital do Estado:</b>			
a) Pôrto Alegre .....	Rosário do Sul, 108 — Cacequi, 167 — Sta. Maria, 280 — Cachoeira do Sul, 369 — Rio Pardo, 462 — Gal. Câmara, 542 — Barreto, 552.	Ferroviária .....	623
<b>46 — MARCELINO RAMOS</b>			
<b>I — As sedes dos municípios limítrofes:</b>			
a) Erechim .....	—	Ferroviária .....	73
Erechim .....	—	Rodoviária .....	64
b) Lagoa Vermelha .....	C. Argôlo — Paim Filho .....	Rodoviária .....	133
<b>II — A Capital do Estado:</b>			
a) Pôrto Alegre .....	Erechim, 73 — Gal. Vargas, 123 — Passo Fundo, 179 — Carazinho, 234 — Cruz Alta, 373 — Tupan- ciretã, 436 — J. de Castilhos, 462 — Sta. Maria, 525 — Cachoeira do Sul, 641 — Rio Pardo, 707 — Gal. Câmara, 787 — Barreto, 797.	Ferroviária .....	868
b) Pôrto Alegre .....	L. Vermelha — Veranópolis — B. Gonçalves — Farroupilha .....	Rodoviária .....	451
<b>47 — MONTENEGRO</b>			
<b>I — As sedes dos municípios limítrofes:</b>			
a) Caí .....	—	Rodoviária .....	55
Caí .....	—	Fluvial .....	40
Caí .....	Capela, 20 Ferrov. ....	Ferrov. e Rodov. .	35
b) Farroupilha .....	—	Ferroviária .....	98
Farroupilha .....	Caí, 55 .....	Rodoviária .....	112
c) Garibaldi .....	—	Ferroviária .....	82
Garibaldi .....	—	Rodoviária .....	64
d) Estrêla .....	—	Rodoviária .....	78
e) Taquari .....	—	Rodoviária .....	49
f) Bom Jesus do Triunfo ....	—	Rodoviária .....	48
g) Canoas .....	S. Leopoldo, 39 .....	Rodoviária .....	59
<b>II — A Capital do Estado:</b>			
a) Pôrto Alegre .....	S. Leopoldo, 39 .....	Rodoviária .....	78
b) Pôrto Alegre .....	S. Leopoldo, 44 .....	Ferroviária .....	77
<b>48 — NOVA PRATA</b>			
<b>I — As sedes dos municípios limítrofes:</b>			
a) Veranópolis .....	—	Rodoviária .....	20
b) Antônio Prado .....	Veranópolis, 20 .....	Rodoviária .....	63
c) Vacària .....	Lagoa Vermelha, 76 .....	Rodoviária .....	154

LOCALIDADES EXTREMAS	LOCALIDADES INTERMEDIÁRIAS	VIA DE TRANSPORTE	Distância Total Kms.
Vacaria .....	Veranópolis, 20 — A. Prado, 63 ....	Rodoviária .....	128
d) Lagoa Vermelha .....	—	Rodoviária .....	86
e) Passo Fundo .....	Guaporé, 40 .....	Rodoviária .....	156
f) Guaporé .....	—	Rodoviária .....	40
<b>II — A Capital do Estado:</b>			
	Veranópolis, 20 — B. Gonçalves, 58, (Rodov.) — Garibaldi, 14 — Mon- tenegro, 96 — S. Leopoldo, 135, (Ferrov.).	Rodov. e Ferroviária ..	230
a) Pôrto Alegre .....	—		
	Veranópolis, 20 — B. Gonçalves, 58 — Farroupilha, 86 — Cai, 143 — S. Leopoldo, 175.	Rodoviária .....	213
b) Pôrto Alegre .....	—		
<b>49 — NOVO HAMBURGO</b>			
<b>I — As sedes dos municípios limítrofes:</b>			
a) S. Leopoldo .....	—	Ferroviária .....	10
S. Leopoldo .....	—	Rodoviária .....	10
b) Gravataí .....	S. Leopoldo, 10 .....	Rodoviária .....	40
c) Taquara .....	—	Rodoviária .....	45
<b>II — A Capital do Estado:</b>			
a) Pôrto Alegre .....	S. Leopoldo, 10 .....	Ferroviária .....	43
b) Pôrto Alegre .....	S. Leopoldo, 10 .....	Rodoviária .....	45
<b>50 — OSÓRIO</b>			
<b>I — As sedes dos municípios limítrofes:</b>			
a) Viamão .....	—	Rodoviária .....	66
b) Sto. Antônio .....	—	Rodoviária .....	30
c) Tôres .....	—	Rodoviária .....	106
d) S. José do Norte .....	—	Rodoviária .....	448
<b>II — A Capital do Estado:</b>			
a) Pôrto Alegre .....	Sto. Antônio, 30 .....	Rodoviária .....	110
<b>51 — PALMEIRA DAS MISSÕES</b>			
<b>I — As sedes dos municípios limítrofes:</b>			
a) Ijuí .....	—	Rodoviária .....	60
b) Três Passos .....	Bôa Vista — Campo Novo .....	Rodoviária .....	135
c) Iraí .....	—	Rodoviária .....	120
d) Sarandi .....	—	Rodoviária .....	48
e) Carazinho .....	—	Rodoviária .....	76
f) Cruz Alta .....	—	Rodoviária .....	124
<b>II — A Capital do Estado:</b>			
	Blau Nunes, 61 (Rodov.) — Cruz Alta, 65 — Tupanciretã, 128 — J. de Castilhos, 154 — Sta. Maria, 217 — Cachoeira do Sul, 333 — Rio Pardo, 399 — Gal. Câmara, 479 — Barreto, 489.	Rodov. e Ferroviária ..	619
a) Pôrto Alegre .....	—		

LOCALIDADES EXTREMAS	LOCALIDADES INTERMEDIÁRIAS	VIA DE TRANSPORTE	Distância Total Kms.
b) Pôrto Alegre .....	Carazinho, 76 — Passo Fundo, 129 — Guaporé, 242 — B. Gonçalves, 309 — Farroupilha, 324 — Caí, 392 — S. Leopoldo, 424 — Canoas, 444 .. —	Rodoviária .....	460
c) Pôrto Alegre .....	Carazinho, 76 Rodov. — Passo Fun- do, 30	Rodov. e Aérea ...	336
<b>2 — PASSO FUNDO</b>			
— Às sedes dos municípios limítrofes:			
a) Carazinho .....	—	Ferroviária .....	55
Carazinho .....	Pulador — São Miguel .....	Rodoviária .....	53
b) Sarandi .....	Carazinho, 53 .....	Rodoviária .....	107
Sarandi .....	—	Rodoviária .....	87
c) Erechim .....	Getúlio Vargas, 56 .....	Ferroviária .....	106
Erechim .....	Getúlio Vargas, 67 .....	Rodoviária .....	110
d) Getúlio Vargas .....	—	Ferroviária .....	56
Getúlio Vargas .....	Sertão — Coxilha .....	Rodoviária .....	67
e) Lagoa Vermelha .....	—	Rodoviária .....	108
f) Guaporé .....	Vila Maria — Casca — S. Corrêa ...	Rodoviária .....	113
g) Soledade .....	Tópe — Resvalador .....	Rodoviária .....	90
<b>II — À Capital do Estado:</b>			
a) Pôrto Alegre .....	Carazinho, 55 — Cruz Alta, 194 — Tupanciretã, 257 — J. de Casti- lhos, 283 — Sta. Maria, 346 — Ca- choeira do Sul, 462 — Rio Pardo, 528 — Gal. Câmara, 608 — Bar- reto, 618 .....	Ferroviária .....	689
b) Pôrto Alegre .....	Guaporé, 107 — B. Gonçalves, 174 — Garibaldi, 195 — Montenegro, 259 — S. Leopoldo, 315.	Rodoviária .....	351
c) Pôrto Alegre .....	—	Aérea .....	230
<b>3 — PELOTAS</b>			
<b>I — Às sedes dos municípios limítrofes:</b>			
a) Canguçu .....	—	Rodoviária .....	60
b) S. Lourenço do Sul .....	Passo das Pedras .....	Rodoviária .....	68
c) Rio Grande .....	—	Ferroviária .....	52
Rio Grande .....	Quinta — Povo Novo .....	Rodoviária .....	54
Rio Grande .....	—	Lacustre .....	50
d) Arroio Grande .....	—	Rodoviária .....	107
<b>II — À Capital do Estado:</b>			
a) Pôrto Alegre .....	S. Lourenço do Sul — Camaquã — Tapes — Guaíba.	Rodoviária .....	320
b) Pôrto Alegre .....	—	Lacustre .....	196
c) Pôrto Alegre .....	—	Aérea .....	230
<b>54 — PINHEIRO MACHADO</b>			
<b>I — Às sedes dos municípios limítrofes:</b>			
a) Bagé .....	—	Rodoviária .....	92
b) Caçapava do Sul .....	Bagé, 92 — Lavras do Sul, 170 .....	Rodoviária .....	232



LOCALIDADES EXTREMAS	LOCALIDADES INTERMEDIÁRIAS	VIA DE TRANSPORTE	Distância Total Kms.
c) Piratini .....	—	Rodoviária .....	30
d) Herval .....	—	Rodoviária .....	78
<b>II — À Capital do Estado:</b>			
	Piratini, 30 — Pelotas, 120 — S. Lourenço do Sul, 201 — Camaquã, 286 — Tapes, 346 — Guaíba, 422.		.
a) Pôrto Alegre .....	—	Rodoviária .....	427
<b>55 — PIRATINI</b>			
<b>I — Às sedes dos municípios limítrofes:</b>			
a) Pinheiro Machado .....	—	Rodoviária .....	30
b) Caçapava do Sul .....	P. Machado, 30 — Bagé, 122 — Lavras do Sul, 200 .....	Rodoviária .....	262
c) Encruzilhada do Sul .....	—	Rodoviária .....	100
d) Canguçu .....	—	Rodoviária .....	57
e) Arroio Grande .....	P. Machado, 30 — Herval, 108 .....	Rodoviária .....	156
f) Herval .....	P. Machado, 30 .....	Rodoviária .....	108
<b>II — À Capital do Estado:</b>			
a) Pôrto Alegre .....	Canguçu, 57 — Pelotas, 117 — S. Lourenço do Sul, 198 — Camaquã, 283 — Tapes, 343 — Guaíba, 419 .....	Rodoviária .....	424
b) Pôrto Alegre .....	Pelotas, 117 Rodov. ....	Rodov. e Lacustre.	313
<b>56 — PÔRTO ALEGRE</b>			
<b>I — Às sedes dos municípios limítrofes:</b>			
a) Guaíba .....	—	Fluvial .....	12
Guaíba .....	—	Barca .....	5
b) Canoas .....	—	Rodoviária .....	16
c) Gravataí .....	—	Rodoviária .....	30
d) Viamão .....	—	Rodoviária .....	22
<b>II — À Capital do Estado:</b>			
	Curitiba, 665 — S. Paulo, 995.		
a) Rio de Janeiro .....	—	Aérea .....	1.360
b) Rio de Janeiro .....	Rio Grande, 246 — Santos, 1.223 (Grandes vapores) .....	Lacustre e Marit. .	1.629
c) Rio de Janeiro .....	Pelotas, 196 — Rio Grande, 246 — Florianópolis, 892 — S. Francisco, 1.012 — Paranaguá, 1.066 — Antonina, 1.094 — Santos, 1.354 (Pequenos vapores) .....	Lacustre e Marit. .	1.762
d) Rio de Janeiro .....	Sta. Maria, 389 — Cruz Alta, 550 — Passo Fundo, 744 — Marcelino Ramos, 923 — (Através Sta. Catarina, Paraná e S. Paulo .....	Ferrovária .....	2.787
e) Rio de Janeiro .....	S. Leopoldo, 36 — Caxias do Sul, 133 — Vacaria, 242 — Lajes, 367 — Blumenau, 617 — Curitiba, 877 — S. Paulo, 1.387 .....	Rodoviária .....	1.934
f) Rio de Janeiro .....	Tórres, 214 — Araranguá, 283 — Florianópolis, 563 — Blumenau, 710 — Curitiba, 1.008 — S. Paulo, 1.480	Rodoviária .....	2.027
<b>III — À Capital da Rep. Argentina:</b>			
a) Buenos Aires .....	Via Montevideu .....	Aérea .....	940
b) Buenos Aires .....	Sta. Maria, 389 — Uruguaiana, 763, — (via Libres) .....	Ferrovária .....	1.560

LOCALIDADES EXTREMAS	LOCALIDADES INTERMEDIÁRIAS	VIA DE TRANSPORTE	Distância Total Kms.
<b>V — A Capital da Rep. do Uruguai:</b>			
a) Montevideu .....	—	Aérea .....	575
b) Montevideu .....	Sta. Maria, 389 — Livramento, 669 — (via Rivera) .....	Ferrovieária .....	949
<b>7 — QUARAÍ</b>			
<b>I — As sedes dos municípios limítrofes:</b>			
a) Livramento .....	Alegrete, 115 — Rosário do Sul, 278	Ferrovieária .....	380
Livramento .....	—	Rodoviária .....	150
b) Alegrete .....	—	Ferrovieária .....	115
Alegrete .....	—	Rodoviária .....	115
c) Rosário do Sul .....	Alegrete, 115 .....	Ferrovieária .....	272
Rosário do Sul .....	Livramento, 150 .....	Rodoviária .....	250
d) Uruguaiana .....	Alegrete, 115 .....	Ferrovieária .....	257
Uruguaiana .....	Alegrete, 115 .....	Rodoviária .....	272
<b>8 — A Capital do Estado:</b>			
a) Pôrto Alegre .....	Alegrete, 115 — Cacequi, 234 — Sta. Maria, 347 — Cachoeira do Sul, 463 — R. Pardo, 529 — Gal. Câ- mara, 609 — Barreto, 619 .....	Ferrovieária .....	690
<b>8 — RIO GRANDE</b>			
<b>I — As sedes dos municípios limítrofes:</b>			
a) Pelotas .....	—	Ferrovieária .....	52
Pelotas .....	—	Rodoviária .....	54
Pelotas .....	—	Lacustre .....	50
b) S. José do Norte .....	—	Lacustre .....	3
c) Sta. Vitória do Palmar ...	—	Rodoviária .....	274
Sta. Vitória do Palmar ...	Pelotas, 50 .....	Lacustre .....	390
<b>II — A Capital do Estado:</b>			
a) Pôrto Alegre .....	Pelotas, 52 Ferrov. ....	Ferrov. e Aérea ..	282
b) Pôrto Alegre .....	—	Lacustre .....	246
c) Pôrto Alegre .....	Pelotas, 57 — S. Lourenço do Sul, 138 138 — Camaquã, 223 — Tapes, 283 Guaíba .....	Rodoviária .....	367
<b>9 — RIO PARDO</b>			
<b>I — As sedes dos municípios limítrofes:</b>			
a) Cachoeira do Sul .....	—	Ferrovieária .....	66
Cachoeira do Sul .....	—	Rodoviária .....	68
b) Candelária .....	Sta. Cruz do Sul, 35 .....	Rodoviária .....	75
c) Sta. Cruz do Sul .....	—	Rodoviária .....	35
Sta. Cruz do Sul .....	—	Ferrovieária .....	36
d) Venâncio Aires .....	Sta. Cruz do Sul, 35 .....	Rodoviária .....	68
e) General Câmara .....	—	Ferrovieária .....	80
General Câmara .....	—	Fluvial .....	204
f) São Jerônimo .....	—	Rodoviária .....	144
São Jerônimo .....	—	Fluvial .....	198
h) Encruzilhada do Sul .....	—	Rodoviária .....	75
<b>II — A Capital do Estado:</b>			
a) Pôrto Alegre .....	Gal. Câmara, 80 — Barreto, 90 .....	Ferrovieária .....	161
b) Pôrto Alegre .....	S. Jerônimo, 144 — Guaíba, 199 .....	Rodoviária .....	204
c) Pôrto Alegre .....	—	Fluvial .....	270

LOCALIDADES EXTREMAS	LOCALIDADES INTERMEDIÁRIAS	VIA DE TRANSPORTE	Distância Total Kms.
<b>60 — ROSÁRIO DO SUL</b>			
<b>I — As sedes dos municípios limítrofes:</b>			
a) Livramento .....	—	Ferroviária .....	108
Livramento .....	—	Rodoviária .....	100
b) D. Pedrito .....	Livramento, 108 .....	Ferroviária .....	214
D. Pedrito .....	—	Rodoviária .....	68
c) S. Gabriel .....	Cacequí, 59 .....	Ferroviária .....	136
S. Gabriel .....	—	Rodoviária .....	53
d) Cacequi .....	—	Ferroviária .....	59
e) Alegrete .....	—	Ferroviária .....	157
Alegrete .....	—	Rodoviária .....	112
f) Quaraí .....	Alegrete, 157 .....	Ferroviária .....	272
Quaraí .....	Livramento, 100 .....	Rodoviária .....	220
<b>II — À Capital do Estado:</b>			
a) Pôrto Alegre .....	Cacequí, 59 — Sta. Maria, 172 — Cachoeira do Sul, 288 — Rio Pardo, 354 — Gal. Câmara, 434 — Barreto, 444 .....	Ferroviária .....	515
<b>61 — STA. CRUZ DO SUL</b>			
<b>I — As sedes dos municípios limítrofes:</b>			
a) Rio Pardo .....	—	Ferroviária .....	36
Rio Pardo .....	—	Rodoviária .....	36
b) Venâncio Aires .....	—	Rodoviária .....	33
c) Lajeado .....	Venâncio Aires, 33 .....	Rodoviária .....	91
d) Soledade .....	Venâncio Aires, 33 .....	Rodoviária .....	171
e) Sobradinho .....	Candelária, 40 .....	Rodoviária .....	78
f) Candelária .....	—	Rodoviária .....	40
<b>II — À Capital do Estado:</b>			
a) Pôrto Alegre .....	—	Aérea .....	125
b) Pôrto Alegre .....	R. Pardo, 36 — Barreto, 119 .....	Ferroviária .....	191
c) Pôrto Alegre .....	V. Aires — Mariante — Taquari .....	Rodoviária .....	211
<b>62 — SANTA MARIA</b>			
a) Cacequí .....	—	Ferroviária .....	113
b) S. Pedro do Sul .....	—	Ferroviária .....	55
S. Pedro do Sul .....	Canabarro — Bôca do Monte .....	Rodoviária .....	48
c) Júlio de Castilhos .....	—	Ferroviária .....	63
Júlio de Castilhos .....	—	Rodoviária .....	65
d) Cachoeira do Sul .....	—	Ferroviária .....	116
Cachoeira do Sul .....	São Sepé, 62 .....	Rodoviária .....	144
Cachoeira do Sul .....	—	Aérea .....	90
e) S. Sepé .....	—	Rodoviária .....	64
f) S. Gabriel .....	Cacequí, 113 .....	Ferroviária .....	190
S. Gabriel .....	Guabiju — Cerrito .....	Rodoviária .....	150
<b>II — À Capital do Estado:</b>			
a) Pôrto Alegre .....	Cachoeira do Sul, 116 — Rio Pardo, 182 — Gal. Câmara, 262 — Barreto, 272 .....	Ferroviária .....	343
b) Pôrto Alegre .....	S. Sepé, 62 — Cachoeira do Sul, 144 — Cachoeira do Sul, 144 — Rio Pardo, 212 — S. Jerônimo, 356 — Guafba, 411 .....	Rodoviária .....	416
c) Pôrto Alegre .....	Cachoeira do Sul, 90 .....	Aérea .....	256
<b>63 — SANTA ROSA</b>			
<b>I — As sedes dos municípios limítrofes:</b>			
a) S. Luiz Gonzaga .....	Sto. Ângelo, 66 .....	Rodoviária .....	154



LOCALIDADES EXTREMAS	LOCALIDADES INTERMEDIÁRIAS	VIA DE TRANSPORTE	Distância Total Kms.
b) Três Passos .....	Crissiumal — Tuparandi .....	Rodoviária .....	122
c) Sto. Ângelo .....	—	Rodoviária .....	66
Sto. Ângelo .....	—	Ferrovária .....	74
<b>— À Capital do Estado:</b>			
a) Pôrto Alegre .....	Sto. Ângelo, 74 — Ijuí, 130 — Cruz Alta, 184 — Tupanciretã, 247 — Sta. Maria, 336 — Cachoeira do Sul, 452 — Rio Pardo, 518 — Gal. Câmara, 598 — Barreto, 608 ....	Ferrovária .....	679
b) Pôrto Alegre .....	Sto. Ângelo, 66 — Ijuí, 122 — Cruz Alta, 166 — Soledade, 301 — En- cantado, 408 — Lajeado, 441 — Taquari, 494 — Montenegro, 543 S. Leopoldo, 598 .....	Rodoviária .....	634
<b>— STA. VITÓRIA DO PALMAR</b>			
<b>— As sedes dos municípios limí- trofes:</b>			
a) Rio Grande .....	—	Rodoviária .....	274
<b>— A Capital do Estado:</b>			
a) Pôrto Alegre .....	Rio Grande, 274 Rod. ....	Rodov. e Lacustre.	520
b) Pôrto Alegre .....	Pelotas, 340 .....	Lacustre .....	536
c) Pôrto Alegre .....	Jaguarão, 110 — Pelotas, 240 .....	Aérea .....	470
<b>— SANTIAGO</b>			
a) S. Francisco de Assis ....	—	Rodoviária .....	80
b) Itaqui .....	S. Borja, 159 .....	Ferrovária .....	284
c) S. Borja .....	—	Ferrovária .....	159
S. Borja .....	—	Rodoviária .....	170
d) S. Luiz Gonzaga .....	—	Ferrovária .....	116
S. Luiz Gonzaga .....	—	Rodoviária .....	130
e) Santo Ângelo .....	S. Luiz Gonzaga, 116 Fv. ....	Ferrov. e Rodov. .	205
f) Tupanciretã .....	—	Rodoviária .....	168
g) Jaguari .....	—	Ferrovária .....	61
Jaguari .....	—	Rodoviária .....	57
<b>— À Capital do Estado:</b>			
a) Pôrto Alegre .....	Jaguari, 61 — S. Pedro do Sul, 131 — Sta. Maria, 186 — Cachoeira do Sul, 302 — Rio Pardo, 368 — Gal. Câmara, 448 — Barreto, 458 .	Ferrovária .....	529
<b>6 — SANTO ÂNGELO</b>			
<b>I — Às sedes dos municípios limí- trofes:</b>			
a) Santiago .....	S. Luiz Gonzaga, 88 Rodov. ....	Rodov. e Ferrov. .	204
Santiago .....	S. Luiz Gonzaga, 88 .....	Rodoviária .....	218
b) S. Luiz Gonzaga .....	—	Rodoviária .....	89
c) Sta. Rosa .....	—	Ferrovária .....	74
Sta. Rosa .....	—	Rodoviária .....	67
d) Três Passos .....	Sta. Rosa, 66 .....	Rodoviária .....	180
e) Ijuí .....	—	Ferrovária .....	56
Ijuí .....	—	Rodoviária .....	56
f) Tupanciretã .....	Cruz Alta, 110 .....	Ferrovária .....	179
Tupanciretã .....	Ijuí, 56 — C. Alta, 100 .....	Rodoviária .....	181

LOCALIDADES EXTREMAS	LOCALIDADES INTERMEDIÁRIAS	VIA DE TRANSPORTE	Distância Total Kms.
<b>II — À Capital do Estado:</b>			
a) Pôrto Alegre .....	Ijuí, 56 — C. Alta, 110 — Tupanciretã, 173 — J. de Castilhos, 199 — Sta. Maria, 262 — Cachoeira do Sul, 378 — Rio Pardo, 444 — Gal. Câmara, 524 — Barreto, 534 .....	Ferrovária .....	605
b) Pôrto Alegre .....	Cruz Alta, 110 Rodov. ....	Rodov. e Aérea ...	390
<b>67 — STO. ANTÔNIO</b>			
<b>I — Às sedes dos municípios limítrofes:</b>			
a) Osório .....	—	Rodoviária .....	30
b) S. Francisco de Paula ...	Taquara, 78 .....	Rodoviária .....	117
c) Taquara .....	—	Rodoviária .....	78
d) Gravataí .....	—	Rodoviária .....	51
e) Viamão .....	—	Rodoviária .....	69
<b>II — À Capital do Estado:</b>			
a) Pôrto Alegre .....	Gravataí, 51 .....	Rodoviária .....	81
<b>68 — SÃO BORJA</b>			
<b>I — Às sedes dos municípios limítrofes:</b>			
a) S. Luiz Gonzaga .....	Santiago, 159 .....	Ferrovária .....	275
S. Luiz Gonzaga .....	—	Rodoviária .....	156
b) Santiago .....	—	Ferrovária .....	159
Santiago .....	—	Rodoviária .....	170
c) Itaquí .....	—	Ferrovária .....	125
Itaquí .....	—	Rodoviária .....	79
Itaquí .....	—	Fluvial .....	118
<b>II — À Capital do Estado:</b>			
a) Pôrto Alegre .....	Itaquí, 125 — Uruguaiana, 226 — Alegrete, 368 — Cacequi, 487 — Sta. Maria, 600 — Cachoeira do Sul, 716 — Rio Pardo, 782 — Gal. Câmara, 862 — Barreto, 872 .....	Ferrovária .....	933
b) Pôrto Alegre .....	Santiago, 159 — Jaguari, 220 — S. Pedro do Sul, 290 — Sta. Maria, 345 — Cachoeira do Sul, 461 — R. Pardo, 527 — Gal. Câmara, 607 — Barreto, 617 .....	Ferrovária .....	688
c) Pôrto Alegre .....	S. Luiz Gonzaga, 156 — Sto. Ângelo, 245 Rodov. ....	Rodov. e Aérea ...	501
<b>69 — S. FRANCISCO DE ASSIS</b>			
<b>I — Às sedes dos municípios limítrofes:</b>			
a) Alegrete .....	Jacaquá, 22 Rodov. ....	Rodov. e Ferrov. .	89
Alegrete .....	—	Rodoviária .....	85
b) Itaquí .....	—	Rodoviária .....	132
c) Santiago .....	—	Rodoviária .....	80
d) Jaguari .....	Gal. Vargas, 60 .....	Rodoviária .....	86
e) Gal. Vargas .....	—	Rodoviária .....	60
<b>II — À Capital do Estado:</b>			
a) Pôrto Alegre .....	Jacaquá, 22 Rodov. — Sta. Maria, 165 — Cachoeira do Sul, 281 — R. Pardo, 347 — Gal. Câmara, 427 — Barreto, 437 .....	Rodov. e Ferrov. .	530

LOCALIDADES EXTREMAS	LOCALIDADES INTERMEDIÁRIAS	VIA DE TRANSPORTE	Distância Total Kms.
<b>— S. FRANCISCO DE PAULA</b>			
<b>— Às sedes dos municípios limítrofes:</b>			
a) Taquara .....	—	Rodoviária .....	40
b) Canela .....	—	Rodoviária .....	30
c) Caxias do Sul .....	Canela, 30 .....	Rodoviária .....	124
d) Vacaria .....	Canela, 30 — Aparados da Serra, 147	Rodoviária .....	213
e) Aparados da Serra .....	—	Rodoviária .....	147
f) Tôrres .....	—	Rodoviária .....	120
<b>— A Capital do Estado:</b>			
a) Pôrto Alegre .....	Taquara, 40 Rodov. ....	Rodov. e Ferrov. .	128
b) Pôrto Alegre .....	Taquara, 40 .....	Rodoviária .....	109
<b>— SÃO GABRIEL</b>			
<b>— Às sedes dos municípios limítrofes:</b>			
a) Cacequi .....	—	Ferrov. ....	77
b) Sta. Maria .....	Cacequi, 77 .....	Ferrov. ....	190
Sta. Maria .....	S. Sepé, 127 .....	Rodoviária .....	189
Sta. Maria .....	Cachoeira do Sul, 141 .....	Aérea .....	231
c) São Gabriel .....	—	Rodoviária .....	127
d) Lavras do Sul .....	Ibaré, 58 Ferrov. ....	Ferrov. e Rodov. .	104
Lavras do Sul .....	—	Rodoviária .....	56
e) D. Pedrito .....	Torquato Severo, 93 .....	Ferrov. ....	149
D. Pedrito .....	Lavras do Sul, 56 .....	Rodoviária .....	141
<b>— A Capital do Estado:</b>			
a) Pôrto Alegre .....	Cacequi, 77 — Sta. Maria, 190 — Cachoeira do Sul, 306 — Rio Pardo, 372 — Gal. Câmara, 452 — Barreto, 462 .....	Ferrov. ....	533
b) Pôrto Alegre .....	Bagé, 130 Ferrov. — Pelotas, 175 Aérea .....	Ferrov. e Aérea ..	535
<b>2 — SÃO JERÔNIMO</b>			
<b>I — Às sedes dos municípios limítrofes:</b>			
a) Rio Pardo .....	—	Rodoviária .....	144
Rio Pardo .....	—	Fluvial .....	198
b) Gal. Câmara .....	—	Fluvial .....	6
c) Bom Jesus do Triunfo ...	—	Fluvial .....	1
d) Guaíba .....	—	Rodoviária .....	55
Guaíba .....	—	Fluvial .....	84
e) Tapes .....	Guaíba, 55 .....	Rodoviária .....	131
f) Camaquã .....	Guaíba, 55 .....	Rodoviária .....	191
g) Encruzilhada do Sul .....	Rio Pardo, 144 .....	Rodoviária .....	216
<b>I — A Capital do Estado:</b>			
a) Pôrto Alegre .....	Guaíba, 55 .....	Rodoviária .....	60
b) Pôrto Alegre .....	—	Fluvial .....	72
<b>3 — SÃO JOSÉ DO NORTE</b>			
<b>I — Às sedes dos municípios limítrofes:</b>			
a) Rio Grande .....	—	Lacustre .....	3
b) Osório .....	—	Rodoviária .....	448



LOCALIDADES EXTREMAS	LOCALIDADES INTERMEDIÁRIAS	VIA DE TRANSPORTE	Distância Total Kms.
<b>II — À Capital do Estado:</b>			
a) Pôrto Alegre .....	Rio Grande, 3 .....	Lacustre .....	249
b) Pôrto Alegre .....	Rio Grande, 3 (lac.) — Pelotas, 57 — S. Lourenço do Sul 138 — Cama- quã, 223 — Tapes, 283 — Guaíba, 359 Rodov. ....	Lacustre e Rodov..	364
<b>74 — SÃO LEOPOLDO</b>			
<b>I — Às sedes dos municípios limí- trofes:</b>			
a) Canoas .....	—	Rodoviária .....	20
Canoas .....	—	Ferrovária .....	19
b) Gravataí .....	—	Rodoviária .....	30
c) Taquara .....	—	Ferrovária .....	56
Taquara .....	—	Rodoviária .....	55
d) Novô Hamburgo .....	—	Ferrovária .....	10
Novo Hamburgo .....	—	Rodoviária .....	10
e) Cai .....	Portão — Conceição .....	Rodoviária .....	32
<b>II — À Capital do Estado:</b>			
a) Pôrto Alegre .....	Canoas, 19 .....	Ferrovária .....	34
b) Pôrto Alegre .....	Canoas, 20 .....	Rodoviária .....	36
c) Pôrto Alegre .....	—	Fluvial .....	102
<b>75 — S. LOURENÇO DO SUL</b>			
<b>I — Às sedes dos municípios limí- trofes:</b>			
a) Canguçu .....	—	Rodoviária .....	74
b) Camaquã .....	—	Rodoviária .....	85
c) Pelotas .....	—	Rodoviária .....	81
<b>II — À Capital do Estado:</b>			
a) Pôrto Alegre .....	Camaquã, 85 — Tapes, 145 — Guaíba, 221 .....	Rodoviária .....	226
<b>76 — S. LUIZ GONZAGA</b>			
<b>I — Às sedes dos municípios limí- trofes:</b>			
a) São Borja .....	Santiago, 116 .....	Ferrovária .....	275
São Borja .....	—	Rodoviária .....	156
b) Sta. Rosa .....	Sto. Ângelo, 88 .....	Rodoviária .....	154
c) Sto. Ângelo .....	—	Rodoviária .....	88
d) Santiago .....	—	Ferrovária .....	116
Santiago .....	—	Rodoviária .....	130
<b>II — À Capital do Estado:</b>			
a) Pôrto Alegre .....	Santiago, 116 — Jaguari, 177 — S. Pedro do Sul, 247 — Sta. Maria, 302 — Cachoeira do Sul, 418 — Rio Pardo, 484 — Gal. Câmara, 564 — Barreto, 574 .....	Ferrovária .....	645
<b>77 — SÃO PEDRO DO SUL</b>			
<b>I — Às sedes dos municípios limí- trofes:</b>			
a) General Vargas .....	—	Rodoviária .....	62
b) Tupanciretã .....	Sta. Maria, 55 — J. de Castilhos, 118	Ferrovária .....	144
Tupanciretã .....	Sta. Maria, 46 — J. de Castilhos, 111	Rodoviária .....	136



LOCALIDADES EXTREMAS	LOCALIDADES INTERMEDIÁRIAS	VIA DE TRANSPORTE	Distância Total Kms.
c) Júlio de Castilhos .....	Sta. Maria, 55 .....	Ferrovária .....	118
Júlio de Castilhos .....	Sta. Maria, 46 .....	Rodoviária .....	111
d) Sta. Maria .....	—	Ferrovária .....	55
Sta. Maria .....	—	Rodoviária .....	46
e) Cacequi .....	—	Ferrovária .....	81
<b>— À Capital do Estado:</b>			
a) Pôrto Alegre .....	Sta. Maria, 55 — Cachoeira do Sul, 171 — Rio Pardo, 237 — Gal. Câ- mara, 317 — Barreto, 327 .....	Ferrovária .....	398
b) Pôrto Alegre .....	Sta. Maria, 46 — S. Sepé, 108 — Ca- çapava do Sul, 155 — Cachoeira do Sul, 246 — Rio Pardo, 312 — S. Jerônimo, 456 — Guaíba, 511 ..	Rodoviária .....	516
<b>— SÃO SEPÉ</b>			
<b>— Às sedes dos municípios limí- trofes:</b>			
a) São Gabriel .....	Cambai — Vila Nova .....	Rodoviária .....	127
b) Sta. Maria .....	—	Rodoviária .....	62
c) Cachoeira do Sul .....	Caçapava do Sul, 47 .....	Rodoviária .....	138
d) Caçapava do Sul .....	—	Rodoviária .....	47
<b>— À Capital do Estado:</b>			
a) Pôrto Alegre .....	Caçapava do Sul, 47 — Cachoeira do Sul, 138 — Rio Pardo, 204 — S. Jerônimo, 348 — Guaíba, 403 ...	Rodoviária .....	408
b) Pôrto Alegre .....	Caçapava do Sul, 47 — Cachoeira do Sul, 138 Rod. — Rio Pardo, 66 — Gal. Câmara, 146 — Barreto, 156 Ferrov. ....	Rodov. e Ferro. .	365
<b>9 — SARANDI</b>			
<b>I — Às sedes dos municípios limí- trofes:</b>			
a) Palmeira das Missões ....	—	Rodoviária .....	48
b) Ira' .....	Palmeira da Missões 48 .....	Rodoviária .....	168
c) Erechim .....	—	Rodoviária .....	107
d) Passo Fundo .....	Carazinho, 60 .....	Rodoviária .....	107
Passo Fundo .....	—	Rodoviária .....	87
e) Carazinho .....	—	Rodoviária .....	60
<b>I — À Capital do Estado:</b>			
a) Pôrto Alegre .....	Carazinho, 60 Rodov. — Cruz Alta, 139 — Sta. Maria, 291 — Cachoei- ra do Sul, 407 — Rio Pardo, 473 — Gal. Câmara, 553 — Barreto, 563 — P. Alegre 634 Ferro. ....	Rodov. e Ferro. .	694
b) Pôrto Alegre .....	Carazinho, 60 — P. Fundo, 107 — Guaporé, 214 — B. Gonçalves, 287 — Garibaldi, 302 — Montenegro, 372 — S. Leopoldo, 427 .....	Rodoviária .....	463
c) Pôrto Alegre .....	Carazinho, 60 — Soledade, 155 — En- cantado, 262 — A. do Meio, 286 — Lajeado, 295 — Estrêla, 301 — Taquari, 340 — Montenegro, 389 — S. Leopoldo 444 .....	Rodoviária .....	480
<b>30 — SOBRADINHO</b>			
<b>I — Às sedes dos municípios limí- trofes:</b>			
a) Cachoeira do Sul .....	—	Rodoviária .....	102

LOCALIDADES EXTREMAS	LOCALIDADES INTERMEDIÁRIAS	VIA DE TRANSPORTE	Distância Total Kms.
b) Candelária .....	--	Rodoviária .....	38
c) Sta. Cruz do Sul .....	Candelária, 38 .....	Rodoviária .....	78
d) Soledade .....	--	Rodoviária .....	75
e) Júlio de Castilhos .....	--	Rodoviária .....	50
<b>II — À Capital do Estado:</b>			
a) Pôrto Alegre .....	Cachoeira do Sul, 102 — Rodov. — Rio Pardo, 67 — Barreto, 156 — P. Alegre, 228 Ferrov. ....	Rodov. e Ferrov. .	330
b) Pôrto Alegre .....	Sta. Cruz do Sul — V. Aires — Ta- quari .....	Rodoviária .....	328
<b>81 — SOLEDADE</b>			
<b>I — Às sedes dos municípios limítrofes:</b>			
a) Júlio de Castilhos .....	Sobradinho, 123 .....	Rodoviária .....	178
b) Cruz Alta .....	--	Rodoviária .....	135
c) Sobradinho .....	Tigre — Serrinha .....	Rodoviária .....	123
d) Carazinho .....	--	Rodoviária .....	95
e) Passo Fundo .....	Carazinho, 95 .....	Rodoviária .....	142
f) Guaporé .....	--	Rodoviária .....	90
g) Encantado .....	--	Rodoviária .....	160
h) Arroio do Meio .....	Encantado, 107 .....	Rodoviária .....	107
i) Lajeado .....	Encantado, 107 — Arroio do Meio, 131	Rodoviária .....	131
j) Sta. Cruz do Sul .....	Venâncio Aires, 138 .....	Rodoviária .....	140
<b>II — À Capital do Estado:</b>			
a) Pôrto Alegre .....	Encantado — Arroio do Meio — La- jeado — Taquari — Montenegro — S. Leopoldo .....	Rodoviária .....	171
<b>82 — TAPES</b>			
<b>I — Às sedes dos municípios limítrofes:</b>			
a) Guaíba .....	--	Rodoviária .....	224
b) S. Jerônimo .....	Guaíba, 76 .....	Rodoviária .....	76
c) Camaquã .....	--	Rodoviária .....	126
<b>II — À Capital do Estado:</b>			
a) Pôrto Alegre .....	Guaíba — B. do Ribeiro .....	Rodoviária .....	60
<b>83 — TAQUARA</b>			
<b>I — Às sedes dos municípios limítrofes:</b>			
a) Novo Hamburgo .....	--	Ferrovária .....	101
b) S. Leopoldo .....	--	Rodoviária .....	46
c) Gravataí .....	N. Hamburgo, 46 .....	Ferrovária .....	45
d) Sto. Antônio .....	N. Hamburgo, 45 .....	Rodoviária .....	56
e) S. Francisco de Paula ..	--	Rodoviária .....	55
f) Cai .....	--	Rodoviária .....	51
	--	Rodoviária .....	78
	Recosta — Lajeado .....	Rodoviária .....	40
	S. Leopoldo, 55 .....	Rodoviária .....	87
<b>II — À Capital do Estado:</b>			
a) Pôrto Alegre .....	S. Leopoldo, 55 .....	Rodoviária .....	91
b) Pôrto Alegre .....	S. Leopoldo, 56 .....	Ferrovária .....	89
c) Pôrto Alegre .....	Morungava — Faz. Fialho .....	Rodoviária .....	69


LOCALIDADES EXTREMAS	LOCALIDADES INTERMEDIÁRIAS	VIA DE TRANSPORTE	Distância Total Kms.
<b>4 — TAQUARI</b>			
I — As sedes dos municípios limítrofes:			
a) S. Jerônimo .....	—	Fluvial .....	36
b) Bom Jesus do Triunfo ...	—	Fluvial .....	36
c) Montenegro .....	—	Rodoviária .....	49
d) Venâncio Aires .....	—	Rodoviária .....	46
e) General Câmara .....	—	Fluvial .....	30
General Câmara .....	—	Rodoviária .....	36
f) Estrêla .....	—	Rodoviária .....	50
g) Lajeado .....	—	Rodoviária .....	53
II — A Capital do Estado:			
a) Pôrto Alegre .....	—	Fluvial .....	108
b) Pôrto Alegre .....	Montenegro, 49 — S. Leopoldo, 104	Rodoviária .....	140
<b>5 — TÔRRES</b>			
I — As sedes dos municípios limítrofes:			
a) Osório .....	—	Rodoviária .....	106
b) S. Francisco de Paula ...	—	Rodoviária .....	120
II — A Capital do Estado:			
a) Pôrto Alegre .....	Osório, 106 — Sto. Antônio, 136 — Gravataí, 187 .....	Rodoviária .....	216
<b>6 — TRÊS PASSOS</b>			
I — As sedes dos municípios limítrofes:			
a) Sta. Rosa .....	—	Rodoviária .....	122
b) Palmeira das Missões ...	—	Rodoviária .....	135
c) Ijuí .....	—	Rodoviária .....	150
d) Sto. Ângelo .....	Sta. Rosa, 122 .....	Rodoviária .....	188
II — A Capital do Estado:			
a) Pôrto Alegre .....	Sto. Ângelo, 188 Rodov. — Cruz Alta, 110 — Sta. Maria, 262 — Cachoeira do Sul, 378 — Rio Pardo, 444 — Gal. Câmara, 524 — Barreto, 534 — Pôrto Alegre, 605 Ferrov.	Rodov. e Ferrov. .	793
b) Pôrto Alegre .....	Sta. Rosa, 122 — Sto. Ângelo, 188 — Ijuí, 244 — C. Alta, 288 — Soledade, 423 — Encantado, 530 — Taquari, 616 — Montenegro, 665 — S. Leopoldo, 720 .....	Rodoviária .....	756
<b>87 — TUPANCIRETÁ</b>			
I — As sedes dos municípios limítrofes:			
a) General Vargas .....	J. de Castilhos, 26 — Sta. Maria, 88 — S. Pedro do Sul, 136 .....	Rodoviária .....	202
b) Jaguari .....	J. de Castilhos, 26 — Sta. Maria, 88 — S. Pedro do Sul, 136 — Gal. Vargas, 202 .....	Rodoviária .....	228
Jaguari .....	J. de Castilhos, 26 — Sta. Maria, 99 — S. Pedro do Sul, 156 .....	Ferrovária .....	226
c) Santiago .....	—	Rodoviária .....	168



LOCALIDADES EXTREMAS	LOCALIDADES INTERMEDIÁRIAS	VIA DE TRANSPORTE	Distância Total Kms.
Santiago .....	J. de Castilhos, 26 — Sta. Maria, 99 — S. Pedro do Sul, 156 — Jaguari, 226 .....	Ferroviária .....	288
d) Sto. Ângelo .....	Cruz Alta, 63 — Ijuí, 117 .....	Ferroviária .....	173
e) Ijuí .....	Cruz Alta, 63 .....	Ferroviária .....	117
Ijuí .....	Cruz Alta, 60' .....	Rodoviária .....	134
f) Cruz Alta .....	—	Ferroviária .....	63
Cruz Alta .....	—	Rodoviária .....	60
g) Júlio de Castilhos .....	—	Ferroviária .....	26
h) S. Pedro do Sul .....	J. de Castilhos, 26 — Sta. Maria, 99 .	Ferroviária .....	156
S. Pedro do Sul .....	J. de Castilhos, 26 — Sta. Maria, 88 .	Rodoviária .....	136
<b>II — À Capital do Estado:</b>			
a) Pôrto Alegre .....	Júlio de Castilhos 26 — Sta. Maria, 99 — Cachoeira do Sul, 205 — Rio Pardo, 271 — Gal. Câmara, 351 — Barreto, 361 .....	Ferroviária .....	432
b) Pôrto Alegre .....	Cruz Alta, 63 — Ferrov. — P. Alegre, 280 Aérea .....	Ferrov. e Aérea ..	343
<b>88 — URUGUAIANA</b>			
<b>I — Às sedes dos municípios limítrofes:</b>			
a) Itaqui .....	—	Ferroviária .....	101
Itaqui .....	—	Rodoviária .....	115
Itaqui .....	—	Fluvial .....	130
b) Alegrete .....	—	Ferroviária .....	142
Alegrete .....	—	Rodoviária .....	157
Alegrete .....	—	Aérea .....	125
c) Quaraí .....	Alegrete, 142 .....	Ferroviária .....	257
Quaraí .....	—	Rodoviária .....	120
<b>II — À Capital do Estado:</b>			
a) Pôrto Alegre .....	Alegrete, 142 — Cacequi, 261 — Sta. Maria, 374 — Cachoeira do Sul, 490 — Rio Pardo, 556 — Gal. Câ- mara, 636 — Barreto, 646 .....	Ferroviária .....	717
b) Pôrto Alegre .....	Alegrete, 125 — Sta. Maria, 309 — Cachoeira do Sul, 399 .....	Aérea .....	565
<b>89 — VACARIA</b>			
<b>I — Às sedes dos municípios limítrofes:</b>			
a) Caxias do Sul .....	—	Rodoviária .....	109
b) Antônio Prado .....	—	Rodoviária .....	72
c) Nova Prata .....	Antônio Prado, 72 — Veranópolis, 120	Rodoviária .....	140
d) Lagoa Vermelha .....	—	Rodoviária .....	78
e) Aparados da Serra .....	—	Rodoviária .....	66
f) S. Francisco de Paula ...	Aparados da Serra, 66 .....	Rodoviária .....	126
<b>II — À Capital do Estado:</b>			
a) Pôrto Alegre .....	Caxias do Sul, 109 Rodov. — Farrou- pilha, 20 — Montenegro, 117 — S. Leopoldo, 160 — P. Alegre, 193 — Ferrov. ....	Rodov. e Ferroviária ..	302
b) Pôrto Alegre .....	Caxias do Sul, 109 — S. Leopoldo, 206	Rodoviária .....	242
<b>90 — VENÂNCIO AIRES</b>			
<b>I — Às sedes dos municípios limítrofes:</b>			
a) General Câmara .....	Mariante, 25 Rodov. ....	Rodov. e Fluvial ..	73



LOCALIDADES EXTREMAS	LOCALIDADES INTERMEDIÁRIAS	VIA DE TRANSPORTE	Distância Total Kms.
b) Taquari .....	Mariante, 25 Rodov. ....	Rodov. e Fluvial .	43
Taquari .....	—	Rodoviária .....	52
c) Lajeado .....	—	Rodoviária .....	58
Lajeado .....	Mariante, 25 Rodov. ....	Rodov. e Fluvial .	67
d) Sta. Cruz do Sul .....	—	Rodoviária .....	33
e) Rio Pardo .....	Sta. Cruz do Sul, 33 .....	Rodoviária .....	68
Rio Pardo .....	Sta. Cruz do Sul, 33 Rodov. ....	Rodov. e Ferrov. .	69
<b>II — À Capital do Estado:</b>			
a) Pôrto Alegre .....	Taquari, 46 — Montenegro, 95 — S. Leopoldo, 150 .....	Rodoviária .....	186
<b>91 — VERANÓPOLIS</b>			
<b>I — Às sedes dos municípios limítrofes:</b>			
a) Antônio Prado .....	—	Rodoviária .....	
b) Nova Prata .....	—	Rodoviária .....	43
c) Guaporé .....	—	Rodoviária .....	20
d) Bento Gonçalves .....	—	Rodoviária .....	60
			38
<b>II — À Capital do Estado:</b>			
a) Pôrto Alegre .....	B. Gonçalves, 38 — Farroupilha, 68 — Caxias do Sul, 90 — S. Leopoldo, 187 .....	Rodoviária .....	223
<b>92 — VIAMÃO</b>			
<b>I — Às sedes dos municípios limítrofes:</b>			
a) Gravataí .....	—	Rodoviária .....	16
b) Sto. Antônio .....	Gravataí, 16 .....	Rodoviária .....	67
c) Osório .....	Gravataí, 16 — Sto. Antônio, 67 ....	Rodoviária .....	97
<b>II — À Capital do Estado:</b>			
a) Pôrto Alegre .....	V. da Figueira — P. do Sabão .....	Rodoviária .....	24



II — PERCURSOS, EXTENSÕES E TARIFAS DAS LINHAS  
REGULARES DE ÔNIBUS EXISTENTES NO ESTADO  
EM (31/12/1946).





LINHAS	LOCALIDADES INTERMEDIÁRIAS	Distância Total Kms.	Tarifas simples Cr\$
<b>I — ALEGRETE</b>			
a S. Franc. de Assis....	Manoel Viana .....	85	40,00
a Uruguaiana .....	S. Joaquim — Inhanduí .....	157	35,00
<b>II — APARADOS DA SERRA</b>			
a Araranguá .....	Rondinha — Sta. Cruz .....	129	45,00
a Caxias do Sul .....	Vacaria — Passo do Cêrro .....	175	48,00
a Canela .....	Lagoa Grande — Rio das Antas .....	129	36,00
a Vacaria .....	Scarbi — Passo do Cêrro .....	66	18,00
<b>III — BAGÉ</b>			
a Caçapava do Sul .....	Lavras do Sul — Torquato Seyero .....	146	50,00
a Cachoeira do Sul .....	Caçapava do Sul — Lavras do Sul .....	233	80,00
a Pinheiro Machado .....	Seival — Candiota .....	92	50,00
<b>IV — BENTO GONÇALVES</b>			
a Carlos Barbosa .....	Garibaldi — Borghetto .....	21	7,00
a Caxias do Sul .....	Farroupilha — Forqueta .....	50	14,00
a Cotiporã .....	Faria Lemos — São Roque .....	33	10,00
a Fagundes Varela .....	Faria Lemos — São Roque .....	51	16,00
a Guaporé .....	F. Lemos — Cotiporã — Dois Lajeados....	67	26,00
a Guaporé .....	Sta. Bárbara — Lajeado .....	75	30,00
a Nova Prata .....	São Valentim — Veranópolis .....	60	20,00
<b>V — CACHOEIRA DO SUL</b>			
a Trombudo .....	Agudo — Três Vendas .....	111	30,00
a Caçapava do Sul .....	Postinho — Irapuá .....	88	35,00
a Encruzilhada do Sul..	Cox. Grande — Capané .....	112	40,00
a Rio Pardo .....	Vila Botucaraí — Ponte de Pedra.....	68	22,00
a Sant'Ana da Boa Vista	Serrinha .....	129	40,00
a S. Sepé .....	Luiz Trindade .....	82	40,00
a Sobradinho .....	C. Branco — Três Vendas .....	112	32,00
<b>VI — CAÍ</b>			
a Nova Petrópolis .....	Feliz — Alto Feliz .....	59	15,00
<b>VII — CANDELÁRIA</b>			
a Bexiga .....	Rincão das Casas — C. do Valo .....	40	10,00
<b>VIII — CANELA</b>			
a Tainhas .....	Lajeado Grande — Chapada .....	82	26,00
<b>IX — CARAZINHO</b>			
a Águas da Rondinha...	Tamandaré — Sarandi .....	75	22,00
a Estrêla .....	Lajeado — Arroio do Meio — Soledade....	251	52,00
a Espumoso .....	Tapera — Não me Toque .....	60	15,00
a Ibirubá .....	Sobradinho — Arroio Grande .....	70	18,00
a Iraí .....	Palmeira das Missões — F. Westphalen....	220	75,00
a Pontão .....	Coqueiro — Igrejinha .....	—	15,00
a Sarandi .....	Tamandaré — Cabrito .....	60	16,00
a Vila Oeste .....	Palm. das Missões — Mondai .....	327	100,00

LINHAS	LOCALIDADES INTERMEDIÁRIAS	Distância Total Kms.	Tarifas simples Cr\$
<b>X — CAXIAS DO SUL</b>			
a Criuva .....	São Jorge — Ana Reck .....	64	20,00
a Criuva .....	São Marcos — Pedras Brancas .....	54	15,00
a Carazinho .....	Serafina Corrêa — Bto. Gonçalves .....	291	92,00
a Erechim .....	Bto. Gonçalves — L. Vermelha — G. Vargas	340	100,00
a Flores da Cunha.....	Cooperativa — D. Pedro II .....	20	5,00
a Garibaldi .....	S. Miguel — Farroupilha .....	46	14,00
a Lages .....	Antônio Prado — Capão Alto .....	241	60,00
a Lajeado Grande .....	Apanhador — Ana Reck .....	62	18,00
a Marcelino Ramos .....	Paim Filho — Farroupilha .....	340	100,00
a Nova Pádua .....	F. da Cunha — Cooperativa — D. Pedro II	35	7,00
a Nova Palmira .....	Galópolis .....	26	7,00
a S. Franc. de Paula...	Nova Petrópolis — Canela .....	124	45,00
a Vacaria .....	S. Marcos — S. Bernardo — Guácho .....	109	30,00
a Vacaria .....	Flores da Cunha — A. Prado .....	123	30,00
a Cazuza Ferreira .....	L. Grande — Ana Reck .....	74	25,00
<b>XI — CRUZ ALTA</b>			
a Jacuisinho .....	Fortaleza — Portão .....	162	30,00
a Palmeira das Missões.	Panambi — Condor .....	124	35,00
a Santo Ângelo .....	Ijuí — Catuípe .....	110	25,00
<b>XII — CRISSIUMAL</b>			
a Marquez de Souza....	A. do Meio — Soledade — Três Passos....	528	115,00
a Monte Alverne .....	Cruz Alta — Três de Maio .....	502	100,00
<b>XIII — ENCRUZILHADA DO SUL</b>			
a Rio Pardo .....	Figueira — Volta Grande .....	75	20,00
<b>XIV — ESTRÊLA</b>			
a Daltro Filho .....	Corvo — Boa Vista .....	33	10,00
a Garibaldi .....	Corvo — Daltro Filho .....	68	20,00
a Lajeado .....	Passo da Estrêla .....	6	1,80
a Mussum .....	Arroio do Meio — Encantado .....	54	18,00
a Mussum .....	Boa Vista — Roca Sales .....	52	15,00
a Poço das Antas .....	Costão — Canabarro .....	55	11,00
a Santa Rosa .....	Roca Sales — Cruz Alta — Sto. Ângelo....	448	110,00
a Taquari .....	Inhandava — Mariante — Reversa .....	52	14,00
<b>XV — ERECHIM</b>			
a Bento Gonçalves .....	G. Vargas — Serafina Corrêa .....	331	85,00
a Caxias do Sul .....	G. Vargas — L. Vermelha .....	345	100,00
a Campinas .....	Jacutinga — Cotegipe .....	51	16,00
a Concórdia .....	S. Almeida — Bom Retiro .....	83	35,00
a Ilha Redonda .....	Chapecó — S. Carlos .....	221	90,00
a Itá .....	Rio Novo — Sarandi .....	60	23,00
a Marcelino Ramos .....	Guarama — Viaduto .....	64	18,00
a Seara .....	Rio Novo — Itá .....	85	32,00
a Sarandi .....	Lajeado — Cotegipe .....	107	35,00
a Viadutos .....	Guarama — Baliza .....	36	10,00
a Chapecó .....	S. Valentim — Caxambu .....	178	70,00
<b>XVI — F. WESTPHALEN</b>			
a Blau Nunes .....	Seberi — Palmeira das Missões .....	152	45,00
a Mondai .....	Águas do Prado .....	50	23,00
a Chapecó .....	Iraí — São Carlos — Águas Chapecó .....	151	60,00

LINHAS	LOCALIDADES INTERMEDIÁRIAS	Distância Total Kms.	Tarifas simples Cr\$
<b>XVII — GARIBALDI</b>			
a Aratinga .....	Araripe — Costa Real .....	30	14,00
a Montenegro .....	São Pedro — Maratá .....	70	18,00
<b>XVIII — GETÚLIO VARGAS</b>			
a Campinas .....	Lajeado — Erebango .....	62	18,00
a Sananduva .....	S. Domingos — Charrua — Formiga.....	50	15,00
a Sarandí .....	Águas da Rondinha — Campinas .....	118	40,00
a Veranópolis .....	Sananduva — L. Vermelha — Nova Prata..	210	65,00
<b>XIX — GENERAL VARGAS</b>			
a Umbu .....	Passo do Umbu .....	22	20,00
<b>XX — GUAPORÉ</b>			
a Campinas .....	Passo Fundo — Vila Maria — Casca .....	232	65,00
a Mussum .....	Dois Lajeados — Vespasiano Corrêa .....	50	17,00
a Seara .....	S. Corrêa — Passo Fundo — Sarandí.....	310	85,00
a Veranópolis .....	Nova Prata — Augusto Severo .....	62	25,00
a Xaxim .....	S. Corrêa — Passo Fundo — Erechim ....	364	95,00
<b>XXI — IJUÍ</b>			
a Jóia .....	Esq. Gaúcha — Dr. Pestana .....	50	11,00
a Panambi .....	Granada — Faxinal .....	60	20,00
a Tte. Portela .....	Macieira — Sto. Augusto — Redenção ....	180	55,00
a Três Passos .....	Sto. Augusto — Campo Novo .....	150	40,00
a Três de Maio .....	Independência — Bom Sucesso .....	95	25,00
<b>XXII — IRAÍ</b>			
a Blau Nunes .....	Palmeira das Missões — Seberi .....	195	65,00
a Ijuí .....	Palmeira das Missões — Seberi .....	244	80,00
a Chapecó .....	São Carlos — Águas do Chapecó .....	114	55,00
<b>XXIII — JAGUARI</b>			
a General Vargas .....	—	25	15,00
<b>XXIV — LAJEADO</b>			
a Arroio do Meio .....	—	8	2,00
a Mariante .....	Bom Retiro .....	40	8,00
a Reversa .....	Estrêla — Mariante .....	42	8,00
a Soledade .....	Encantado — Arroio do Meio .....	140	40,00
a Taquari .....	Setembrina — Reversa .....	56	14,00
a Venâncio Aires .....	Passo da Estrêla — Bom Retiro .....	65	15,00
<b>XXV — LAGOA VERMELHA</b>			
a Nova Fiume .....	Sananduva — Três Pinheiros .....	70	22,00
a São José .....	Peza Milho — Raia .....	24	10,00
<b>XXVI — LAVRAS DO SUL</b>			
a Bagé .....	Torquato Severo — Três Vendas .....	80	30,00
<b>XXVII — LIVRAMENTO</b>			
a Passo do Potreiro ....	Macedo — Ricardinho .....	108	70,00
a Paraíso .....	Passo das Pedras — Carcávio .....	131	90,00
a Quarai .....	Ibirapuitã — Cati .....	150	70,00
a Coxilha S. Rafael ...	Ibirapuitã — Cêrro Chato — Umbu .....	100	60,00



LINHAS	LOCALIDADES INTERMEDIÁRIAS	Distância Total Kms.	Tarifas simples Cr\$
<b>XXVIII — MARCELINO RAMOS</b>			
a Concórdia .....	Bela Vista — Tamanduá .....	41	15,00
a Lagoa Vermelha .....	Clemente Argolo — Paim Filho .....	133	45,00
a Paim Filho .....	Maximiliano de Almeida .....	58	22,00
<b>XXIX — NOVA PRATA</b>			
a São José .....	São Pedro — Rio Branco .....	72	20,00
<b>XXX — NOVA PETRÓPOLIS</b>			
a Concórdia (Sta. Cat.) .....	Mussum — Passo Fundo — M. Ramos.....	559	140,00
<b>XXXI — NOVO HAMBURGO</b>			
a Caí .....	Portão — Conceição .....	40	10,00
a Ivoti .....	Rincão .....	20	4,00
a Sapiranga .....	Campo Bom — Canudos .....	15	4,00
<b>XXXII — PALM. DAS MISSÕES</b>			
a Três Passos .....	Boa Vista — Campo Novo .....	135	35,00
<b>XXXIII — PASSO FUNDO</b>			
a Águas do Chapecó ....	Carazinho — Sarandi — Nonoai .....	310	90,00
a Camargo .....	Vila Maria — Marau — Burro Preto.....	60	18,00
a Carazinho .....	Pulador — São Miguel .....	53	15,00
a Cruz Alta .....	Pulador — Carazinho .....	179	50,00
a Erechim .....	Sertão — Getúlio Vargas .....	110	28,00
a Getúlio Vargas .....	Sertão — Coxilha .....	67	18,00
a Guaporé .....	Vila Maria — Casca — S. Corrêa.....	113	35,00
a Iraí .....	Carazinho — Palm. das Missões .....	281	90,00
a Jacutinga .....	Erebango — Sertão .....	107	26,00
a Nova Fiume .....	Tapejara — Coxilha .....	82	24,00
a Nova Prata .....	Ametista — São Roque .....	150	40,00
a Soledade .....	Tope — Resvalador .....	90	30,00
a Soledade .....	Ernestina — Pulador .....	94	25,00
a Soledade .....	Maurício Cardoso — Camargo .....	135	35,00
a Vacaria .....	Lagoa Vermelha — Caseiros .....	186	60,00
<b>XXXIV — PÔRTO ALEGRE</b>			
a Alto de Feliz .....	São Leopoldo — Caí .....	102	16,00
a Aparados da Serra ...	Vacaria — Caxias do Sul — S. Leopoldo...	310	80,00
a Arroio do Meio .....	Montenegro — Taquari — Lajeado .....	219	45,00
a Araranguá (St. Cat.)..	Osório — Tôrres — Guarda .....	273	60,00
a Barra do Ribeiro ....	Guaíba — Petim .....	36	10,00
a Bento Gonçalves ....	Caí — Feliz — Farroupilha .....	153	35,00
a Caí .....	S. Leopoldo — Portão .....	63	12,00
a Canoas .....	Niterói .....	16	1,80
a Carazinho .....	Caí — B. Gonçalves — Passo Fundo.....	424	115,00
a Caxias do Sul .....	S. Leopoldo — N. Petrópolis — Galópolis..	135	25,00
a Capão da Canoa .....	(Linha de Verão) .....	163	40,00
a Chácara Barreto .....	Niterói .....	16	1,80
a Cidreira .....	(Linha de Verão) .....	154	40,00
a Dobrada .....	Sertão de Santana — B. do Ribeiro.....	100	24,00
a D. Feliciano .....	Camaquã .....	200	50,00
a Dr. Zácara .....	Passo dos Sinos — Sta. Rita .....	23	10,00
a Erechim .....	Caxias do Sul — Vacaria — M. Capões — Lagoa Vermelha .....	475	125,00
a Erechim .....	B. Gonçalves — Veranópolis — Lagoa Ver- melha .....	455	120,00
a Esteio .....	Niterói — Canoas .....	27	2,00



LINHAS	LOCALIDADES INTERMEDIÁRIAS	Distância Total Kms.	Tarifas simples Cr\$
a Florianópolis (St. Cat.)	Tôrres — Araranguá .....	577	150,00
a Farroupilha .....	S. Leopoldo — Caí .....	127	25,00
a Fortaleza .....	Guaíba — Tapes .....	160	50,00
a Gravataí .....	Cachoerinha — Vista Alegre .....	30	3,00
a Guarda (Sta. Cat.)....	Tôrres — Araranguá .....	439	120,00
a Guarda (Sta. Cat.)....	Tôrres — Araranguá (Caminhonete) ....	439	150,00
a Hamburgo Velho .....	S. Leopoldo — N. Hamburgo .....	48	4,50
a Ibarama .....	Sobradinho — Taquara .....	343	95,00
a Inhandava .....	Mariante — Taquari .....	162	34,00
a Itapuã .....	Belém Novo — Bela Vista .....	58	7,00
a Lajeado .....	S. Leopoldo — Montenegro — Maratá — P. Antas .....	156	35,00
a Lajeado .....	Montenegro — Taquari — Mariante .....	185	50,00
a Lajes (Sta. Cat.) .....	Caxias do Sul — Vacaria — P. do Socorro..	362	90,00
a Marcelino Ramos .....	Farroupilha — B. Gonçalves — Veranópolis — L. Vermelha .....	451	120,00
a Minas Butiá .....	Guaíba — A. dos Ratos .....	124	30,00
a Miraguaia .....	Gravataí — Passo da Taquara .....	65	8,50
a Montenegro .....	S. Leopoldo — Conceição .....	78	14,00
a Morro Grande .....	Viamão — Ponta do Aterro .....	36	8,00
a Nova Palmira .....	Feliz — Caí — S. Leopoldo .....	106	18,00
a Nova Petrópolis .....	Morro Reuter — S. Leopoldo .....	106	20,00
a Nova Prata .....	Caí — B. Gonçalves — Veranópolis .....	213	50,00
a Novo Hamburgo .....	Canoas — S. Leopoldo .....	45	4,50
a Osório .....	Miraguaia — Sto. Antônio .....	110	18,00
a Palmares (E. Meyer) ..	Capivari .....	95	35,00
a Passo do Feijó.....	P. da Mangueira — P. das Pedras .....	17	2,00
a Passo Fundo .....	B. Gonçalves — Farroupilha — Guaporé..	351	100,00
a Passo Fundo .....	Caxias — Vacaria — L. Vermelha .....	436	100,00
a Pelotas .....	Guaíba — Tapes — Camaquã .....	320	80,00
a Rio Grande .....	Guaíba — Tapes — Camaquã — Pelotas...	367	120,00
a S. Leopoldo .....	Canôas — Esteio — Güianuba .....	36	3,50
a Sta. Clara .....	S. Leopoldo — Bom Princípio .....	103	20,00
a Sta. Cruz do Sul....	Taquari — Mariante — V. Aires .....	211	48,00
a Sta. Cruz .....	Gravataí — Morungava — Mato Fino.....	58	8,50
a Sto. Antônio .....	Gravataí — Glorinha — Miraguaia .....	81	12,00
a Sobradinho .....	Taquari — V. Aires — Sta. Cruz do Sul....	328	90,00
a Soledade .....	Taquari — Encantado — Ilópolis .....	324	80,00
a Tapes .....	Guaíba — B. do Ribeiro .....	101	28,00
a Taquara .....	Morungava — Faz. Fialho .....	69	18,00
a Tôrres .....	Osório — Tramandaí — Cap. da Canoa....	216	54,00
a Tramandaí .....	St.º Antônio — Osório .....	132	24,00
a Tupandi .....	Harmonia — Montenegro .....	108	16,00
a Viamão .....	P. do Sabão — Volta da Figueira .....	24	3,50
a Vila R. Branco .....	Niterói .....	16	1,80
<b>XXXV — PELotas</b>			
a Cerrito Velho .....	Açoita Cavallo — Bojuru .....	54	12,00
a Jaguarão .....	Arroio Grande — Ivo Ribeiro .....	151	56,00
a Piratini .....	Cerrito — Cêrca de Pedra .....	120	30,00
a Piratini .....	Canguçu — Coxilha — Foles .....	135	40,00
a Rio Grande .....	Quinta — Povo Novo .....	54	14,00
a S. Lourenço .....	Passo das Pedras .....	68	20,00
<b>XXXVI — RIO GRANDE</b>			
a Jaguarão .....	Pelotas — Arroio Grande .....	207	60,00
a Montevideu (R. Uruguai)	Pelotas - A. Grande - Jaguarão - R. Branco	659	160,00
a Sta. Vit. do Palmar...	Cassino — Albardão .....	274	95,00
<b>XXXVII — RIO PARDO</b>			
a Minas Butiá .....	Róque — Leão .....	144	35,00

LINHAS	LOCALIDADES INTERMEDIÁRIAS	Distância Total Kms.	Tarifas simples C
<b>XXXVIII — STA. CRUZ DO SUL</b>			
a Cachoeira do Sul.....	Candelária — Botucaraí .....	100	30,00
a Candelária .....	Vila Tereza — Campo de Dentro .....	40	10,00
a Cêrro Branco .....	Candelária .....	72	22,00
a Crissiumal .....	Sobradinho — Cruz Alta — Ijuí .....	490	115,00
a Encruzilhada .....	Rio Pardo — Boa Vista .....	111	28,00
a Passo do Sobrado ....	Continha — Picada Velha .....	23	7,00
a Paperi-Guassu .....	Soledade — Palm. das Missões .....	573	140,00
a Rio Pardo .....	Arroio Grande — Ramiz Galvão .....	36	8,00
a Serrinha .....	Sobradinho — Candelária .....	143	40,00
a Venâncio Aires .....	Picada Velha — Pinheiral .....	33	10,00
<b>XXXIX — SANTA MARIA</b>			
a Caçapava do Sul .....	S. Sepé — Boqueirão .....	119	40,00
a Nova Palma .....	Camobi — Silveira Martins .....	73	22,00
a S. Pedro do Sul .....	Canabarro — Boca do Monte .....	48	15,00
a S. Gabriel .....	Guabiju — Cerrito .....	150	45,00
a S. Sepé .....	Passo do Verde .....	64	20,00
a Tupanciretã .....	Júlio de Castilhos .....	33	26,00
<b>XL — SANTA ROSA</b>			
a Três Passos .....	Crissiumal — Tuparandi .....	122	40,00
<b>XLI — SANTO ANGELO</b>			
a Crissiumal .....	Três de Maio — Giruá .....	144	40,00
a Pôrto Lucena .....	Giruá — Sta. Rosa .....	130	40,00
a Vila Jóia .....	Cará — Barra do Ijuizinho .....	54	8,00
a Pôrto Mauá .....	Sta. Rosa — Giruá .....	118	30,00
a Pov. Cel. Barros ....	Barca dos Mendes .....	32	8,00
a Sta. Rosa .....	Giruá — Cruzeiro .....	67	18,00
a S. Luiz Gonzaga .....	S. Miguel-Urubucarú .....	89	25,00
a S. Pedro .....	Linha Nova .....	46	15,00
a Três Passos .....	Crissiumal — Giruá .....	180	48,00
<b>XLII — S. FRANC. DE ASSIS</b>			
a Jacaquá .....	—	22	10,00
<b>XLIII — S. LUIZ GONZAGA</b>			
a S. Borja .....	Inhuporá — São José .....	156	55,00
<b>XLIV — SÃO LEOPOLDO</b>			
a Caf .....	Portão — Conceição .....	32	7,00
a Campo Bom .....	Novo Hamburgo — Hamburgo Velho.....	29	3,50
a Conceição .....	Portão — Rincão .....	24	5,00
a Genuíno Sampaio ....	Novo Hamburgo .....	19	3,50
a Lomba Grande .....	Feitoria .....	15	3,00
a Morro Reuter .....	N. Hamburgo — Dois Irmãos .....	36	6,00
a Padre Eterno .....	N. Hamburgo — Dois Irmãos — M. Reuter	58	14,00
a Saporanga .....	N. Hamburgo — Campo Bom .....	28	7,00
a Vila Joaneta .....	Picada Café — Novo Hamburgo .....	48	10,00
<b>XLV — S. PEDRO DO SUL</b>			
a Dilermando Aguiar ..	—	12	5,00
<b>XLVI — SÃO SEPÉ</b>			
a Restinga Sêca .....	Picada — Formigueiro .....	62	30,00
a S. Gabriel .....	Cambaí — Vila Nova .....	127	50,00

LINHAS	LOCALIDADES INTERMEDIÁRIAS	Distância Total Kms.	Tarifas simples Cr\$
<b>XLVII — SARANDI</b>			
a Campinas .....	Barro Preto — Águas da Rondinha .....	51	23,00
<b>XLVIII — SILVEIRA MARTINS</b>			
a Vale Veneto .....	—	8	4,00
<b>XLIX — SOBRADINHO</b>			
a São Carlos .....	Cruz Alta — Ijuí — Iraí .....	—	160,00
<b>L — SOLEDADE</b>			
a Sobradinho .....	Tigre — Serrinha .....	123	50,00
<b>LI — TAQUARA</b>			
a Riosinho .....	Rio da Ilha — Rolante .....	40	12,00
a Canela .....	Gramado — Igrejinha .....	54	15,00
a S. Franc. de Paula..	Recosta — Lajeadozinho .....	40	20,00
<b>LII — S. FRANC. DE PAULA</b>			
a Ouro Verde .....	Morrinhos — Cambará .....	105	35,00
<b>LIII — TRAMANDAÍ</b>			
a Sander .....	St.º Antônio — Várzea Grande .....	131	30,00
a Campo Bom .....	Osório — St.º Antônio .....	187	35,00
<b>LIV — TRÊS PASSOS</b>			
a Inhuverá .....	Lajeado — Encantado .....	536	123,00
<b>LV — VACARIA</b>			
a Lajes (Sta. Cat.) .....	Casa de Campo — P. do Sobrado .....	118	30,00
<b>LVI — VENANCIO AIRES</b>			
a Soledade .....	Alto da Légua — Barros Cassal .....	138	50,00
<b>I — PÓRTO ALEGRE</b>	<b>LIMOUSINES</b>		
a Bento Gonçalves .....	Caí — Farroupilha .....	153	50,00
a Carazinho .....	Evangelista — Guaporé .....	424	170,00
a Caxias do Sul .....	Nova Petrópolis — Galópolis .....	135	40,00
a Curitiba (Paraná) .....	Vacaria — Lajes — Joinvile .....	863	450,00
a Guarda (Sta. Cat.) .....	Tôrres — Araranguá .....	479	200,00
a Passo Fundo .....	Evangelista — Guaporé .....	334	150,00
a Pelotas .....	Tapes — Camaquã .....	320	120,00
a Sta. Cruz do Sul .....	Montenegro — Taquari .....	211	70,00
<b>II — PELOTAS</b>			
a Jaguarão .....	Ivo Ribeiro — Arroio Grande .....	151	80,00
a São Lourenço do Sul..	Boqueirão .....	68	30,00
<b>III — STA. CRUZ DO SUL</b>			
a Rio Pardo .....	—	36	15,00
<b>IV — CAXIAS DO SUL</b>			
a Ipê .....	Flores da Cunha — A. Prado .....	66	25,00

NOTA — Os dados acima foram fornecidos pelo D. A. E. R. e se referem a Empresas de Transporte Coletivo, em atividade a 31 de Dezembro de 1946.







III — PRONTUÁRIO DAS VILAS, SUBDISTRITOS E PO-  
VOADOS DO ESTADO E DISTÂNCIA A QUE ESTÃO  
SITUADOS DA RESPECTIVA SEDE MUNICIPAL.



MUNICÍPIOS	VILAS E SUBDISTRITOS	Distância Kms.	POVOADOS	Distância Kms.
1 — ALEGRETE	Guassu Boi .....	78		
	Passo do Firmino .....	28		
	Vasco Alves .....	34	Boa Vista .....	23
	Unhanduí .....	64		
	Catimbaú .....	36		
	Passo Novo (vila) .....	28		
2 — ANTÔNIO PRADO			Linha 21 de Abril .....	6
			São João .....	16
	Guaicurus (vila) .....	28	Castro Alves .....	34
3 — APARADOS DA SERRA			Nova Treviso .....	21
			Bôca da Serra .....	12
	Itaimbésinho .....	—	Faxinal Preto .....	72
	Capão dos Patos .....	—	Lajeadinho .....	60
			São José .....	42
4 — ARROIO GRANDE			Varzea .....	80
	Costa do Arroio Grande ...	—		
	Chasqueiro .....	—		
	Olimpo (vila) .....	55		
5 — ARROIO DO MEIO	Açoriana (vila) .....	50		
			Capitão .....	17
			Palmas .....	15
			Pobre .....	11
			São Caetano .....	3
			Travesseiro .....	17
			Três Saltos .....	31
			Castro .....	67
	Canabarro (vila) .....	26	Coqueiro S. José .....	37
	Pouso Novo .....	54		
6 — BAGÉ	Olhos D'Água .....	30		
	Palmas .....	78		
			Santa Tereza .....	6
	Hulha Negra (vila) .....	25	Industrial .....	8
	Seival (vila) .....	40		
	Aceguá (vila) .....	78	Tábua .....	36
	Tupi Silveira .....	54		
	José Otavio (vila) .....	6	São Domingos .....	10
	Piraf .....	—		
7 — B. GONÇALVES	Faria Lemes .....	15		
			Barracão .....	6
			St.º Antônio .....	9
			São Roque .....	5
			São Valentim .....	8
	Caturetã (vila) .....	21		
	Pinto Bandeira (vila) .....	20		
Aratinga (vila) .....	36			
8 — BOM JESUS DO TRIUNFO			Barreto .....	10
			Capão da Madeira .....	8
			General Neto .....	10
			Passinho .....	6
			Rinrão da Piedade .....	12
			Açoita Cavallo .....	15
			Barro Vermelho .....	15
			Catupi .....	42
			Gil .....	30
			Sanga dos Galvões .....	20
	Costa do Cadeia (vila) .....	39		

MUNICÍPIOS	VILAS E SUBDISTRITOS	Distância Kms.	POVOADOS	Distância Kms.	
9 — CAÇAPAVA DO SUL	Passo Raso (vila) .....	30	Caí .....	42	
			Fazenda dos Quadros .....	25	
			Fazenda Isidoro .....	25	
			Pontal .....	30	
			Ponta Rasa .....	30	
			Pôrto Ramos .....	35	
			St.ª Clara .....	42	
			Volta Grande .....	42	
		Pôrto Batista (vila) .....	25	Benfica .....	25
			Dotte .....	19	
			Fanfa .....	30	
			Fazenda Barbosa .....	20	
			Fazenda Melo .....	25	
			Limoeiro .....	14	
			Passo da Invernada .....	15	
			Passo Fundo .....	25	
			Pedreira .....	25	
		Praia .....	14		
		Rincão dos Potros .....	19		
		Santa Bárbara .....	18		
10 — CACEQUI	Carajá .....	26	Minas de Camaquã .....	66	
	Cêrro do Martim .....	48			
	Forninho .....	30			
	Sta. Ana da B. Vista (vila) .....	80			
	Pessegueiro .....	98			
11 — CACHOEIRA DO SUL	Umbu (vila) .....	39	São Lucas .....	45	
	Saicã (vila) .....	40	Itapevi .....	33	
			São Simão .....	21	
			Ferreira .....	10	
			Seringa .....	5	
			Durasnal .....	45	
			Estiva .....	36	
			Jacuí .....	28	
			São Miguel .....	80	
			Faxinal do Soturno .....	94	
	Dona Francisca (vila) ....	82	Ribeirão .....	25	
			Santos Anjos .....	98	
			S. João Polesine .....	100	
			Vale Veneto .....	103	
	Agudo (vila) .....	69			
	Cêrro Branco (vila) .....	54			
	Marupiára (vila) .....	60			
12 — CAÍ	S. José do Hortência (vila) .....	17	Linha Nova .....	31	
	Nova Petrópolis (vila) ....	52	Linha Brasil .....	68	
			Linha Imperial .....	63	
	Azevedo (vila) .....	14	Conceição .....	9	
	Feliz (vila) .....	22	Alto Feliz .....	33	
			Escadinhas .....	18	
			Socorro .....	31	
	Pohtëo (vila) .....	20	Vale Real .....	5	
	Nova Palmira (vila) .....	42			
13 — CAMAQUÃ	Capela Velha .....	20	Colônia Barra do Tigre ...	46	
	São Braz .....	27	Colônia Guarachaim .....	36	
			Colônia Bonito .....	26	
	Bonito .....	23	Colônia Bandeirinha .....	46	
	Santa Auta .....	26	Colônia St.ª Auta .....	30	
			Pacheca .....	52	
	Pacheca .....	46	Guarachaim .....	60	
	Arambaré (vila) .....	40			
			Linha Brasil .....	10	
			Linha Curitiba .....	2	
14 — CANDELÁRIA			Linha do Rio .....	6	
			Linha do Sul .....	6	



MUNICÍPIOS	VILAS E SUBDISTRITOS	Distância Kms.	POVOADOS	Distância Kms.								
5 — CANELA	Palmital .....	25	Linha Passa Sete .....	7								
			Botucaraí (vila) .....	18	Pinheiro .....	16						
					Quilombo .....	14						
					Rincão Comprido .....	1						
					Palmeira .....	7						
					Amoreiras .....	15						
					Banhado Grande .....	14						
					Caçador .....	8						
					Caracol .....	9						
					Chapadão .....	6						
Faxinal .....	18											
Gato Preto .....	19											
Limeira .....	22											
Linha São Paulo .....	20											
Morro Calçado .....	13											
Passo do Louro .....	13											
Saiquí .....	11											
São João .....	8											
Tiririca .....	5											
Tubiana .....	13											
6 — CANGUÇU	Iguatemi .....	30	Coxilha dos Campos .....	10								
			Coxilha do Fogó .....	45								
					Coxilha dos Piegas .....	50						
							Armada .....	160				
									Freire (vila) .....	47		
											Cerrito (vila) .....	70
7 — CANOAS	Berto Cirio (vila) .....	24										
			Brigadeira .....	3								
			Chácara Barreto .....	2								
			Dona Isabel .....	4								
			Estância Velha .....	4								
			Fernandes .....	2								
			Industrial .....	3								
			Mato Grande .....	3								
			Niterói .....	4								
			Primavera .....	4								
			Quatro Colônias .....	3								
			Rio Branco .....	4								
			Rondinha .....	5								
			Volta João Grande .....	5								
			Caju .....	22								
			Califórnia .....	8								
			Capão da Espera .....	24								
Capão do Padre .....	30											
Capão Grande .....	27											
Carioca .....	32											
Granja Nenê .....	24											
Itapuá .....	26											
Morretes .....	8											
Passo do Cai .....	24											
Pôrto Farinha .....	22											
Pôrto Figueira .....	31											
Pôrto Manteiga .....	25											
Sanga Funda .....	28											
Santa Rita .....	18											
Volta Grande .....	10											
Volta Marmelo .....	28											
18 — CARAZINHO			Cruzinha .....	25								
			Pinheiro Mercado .....	40								
			St.º Antônio .....	21								
			São Bento .....	15								

MUNICÍPIOS	VILAS E SUBDISTRITOS	Distância Kms.	POVOADOS	Distância Kms.	
19 — CAXIAS DO SUL	Não me Toque (vila) .....	24	Arroio Bonito .....	35	
			Bom Sucesso .....	40	
			Fogo .....	35	
			Gramado .....	33	
			Invernadinha .....	33	
			São José do Centro .....	22	
			Sêca .....	10	
		Tapera (vila) .....	48	Barra do Colorado .....	61
				Bela Itália .....	46
				Geriza .....	42
				Lagoa dos Três Cantos ...	40
				Linha Alemã .....	48
				Linha Glória .....	50
				Linha Santana .....	51
				Linha S. João .....	56
				Linha Teutônia .....	53
		Selbach (vila) .....	52	Linha Bela Vista .....	48
				Linha Colorado .....	68
				Linha Elizabeth .....	56
				Linha Floresta .....	56
				Linha Terezinha .....	58
				Passo do Padre .....	59
		Colorado (vila) .....	50	Arroio das Almas .....	58
				Arroio das Pacas .....	46
				Carijó Velho .....	54
				Corvo Branco .....	55
				Encruz. do Pinheirinho ...	61
				Linha Garibaldi .....	58
				Nova Trípoli .....	60
				Posse S. Miguel .....	42
				Rio Colorado .....	48
				Saldanha Marinho .....	55
				Vista Alegre .....	36
		Almirante Tamandaré (vila)	30	Coqueiros .....	30
				Igrejinha .....	38
			Linha Vitória .....	51	
			Fontão .....	36	
			Sêca .....	41	
			Xadrez .....	8	
	Cochinho (vila) .....	42	Jacuí .....	56	
			Linha Faxinal .....	50	
			Linha Glória Jacuí .....	49	
			Linha S. Pedro .....	47	
			S. José da Glória .....	25	
			S. José do Umbu .....	27	
			Weber .....	48	
			Bairro Sta. Catarina .....	3	
			Conceição .....	10	
			Desvio Rizzo .....	10	
			Estação Forqueta .....	15	
			S. Pedro da 3.ª Légua .....	12	
	São Marcôs (vila) .....	34	Pedras Brancas .....	26	
	Galópolis (vila) .....	12	S. João Evangelista .....	18	
	Ana Rech (vila) .....	12			
	Sêca (vila) .....	26	Bôca da Serra .....	19	
			Fazenda Souza .....	21	
	Sta. Lúcia do Piaí (vila) ..	—			
20 — CRUZ ALTA			Charq. St.ª Terezinha .....	3	
			Encruzilhada .....	12	
			Estação Lagoão .....	22	
			Faxinal .....	25	
		Três Capões .....	—		
		Cadeado (vila) .....	—		
	Alf. Brenner (vila) .....	68	Boa Vista .....	74	

MUNICÍPIOS	VILAS E SUBDISTRITOS	Distância Kms.	POVOADOS	Distância Kms.
			St.º Antônio .....	70
			S. Sebastião .....	76
			Sêca .....	71
	St.ª Clara do Ingaí (vila) .	50	Esq. Gaúcha .....	72
			Fortaleza .....	60
			Portão .....	48
			S. Lucas .....	36
			Sede Vitória .....	72
	Blau Nunes (vila) .....	62	Dois Irmãos .....	72
			Figueiras .....	51
			Porongos .....	44
			São Manoel .....	36
	Ibirubá (vila) .....	62	Santo Antônio .....	60
	Panambi (vila) .....	62	Assis Brasil .....	89
			Passo dos Pires .....	84
	Pejuçara (vila) .....	34	Bela Vista .....	36
			St.ª Apolônia .....	42
			Vista Alegre .....	43
	15 de Novembro (vila) ....	65	Sede Aurora .....	77
			Senador Pinheiro .....	70
21 — D. PEDRITO	Caveiras .....	27		
	Vacaiquá .....	153	Três Vendas .....	54
	Ponche Verde .....	33		
	Fontoura .....	27		
	Torquato Severo (vila) ....	55		
22 — ENCANTADO			Barra do Guaporé .....	11
			Barra do Zeferino .....	20
			Jacarêzinho .....	5
			Palmas .....	9
			St.ª Terezinha .....	10
	Anta Gorda (vila) .....	43	Borghetto .....	40
			Dr. Ricardo .....	24
			P. Álvares Cabral .....	30
	Ilópolis (vila) .....	—	Gramadinho .....	58
			Itapuca .....	64
	Putinga (vila) .....	56	Charqueada .....	42
			Paredão .....	55
			Várzea Grande .....	42
	Relvado (vila) .....	32		
	Arvorezinha (vila) .....	65		
23 — ENCRUZILHADA DO SUL			Bela Vista .....	30
			Col. Boa Esperança .....	66
			Mina C. da Árvore .....	26
			Mina Sanga Negra .....	22
			Pinheiros .....	25
	Cel. Prestes .....	40		
	Pompeu Machado .....	45		
	Cap. Noronha .....	46		
	Abolição (vila) .....	57		
	D. Feliciano (vila) .....	60	Col. D. Feliciano .....	60
			Col. Nova .....	45
	D. Feliciano .....	—		
	Gaspar Simões .....	51		
24 — ERECHIM			Capo-Erê .....	18
			Jaguaretê .....	20
			St.º Antônio .....	3
			Tôldo .....	20
	Serv. de Almeida (vila) ...	35	Bom Retiro .....	54
			Nova Veneza .....	45
	Paulo Bento (vila) .....	19	Lajeado Grande .....	28
	Guarama (vila) .....	25	Baliza .....	17
			Três Arroios .....	25
	Áurea (vila) .....	—		
	Aratiba (vila) .....	36	Barra do Rio Azul .....	52



MUNICÍPIOS	VILAS E SUBDISTRITOS	Distância Kms.	POVOADOS	Distância Kms.
			Dourado .....	37
			Itatiba .....	50
			Sarandi .....	40
	Quatro Irmãos (vila) .....	40	Barão Hirsch .....	44
			Bela Vista .....	34
			Hungre .....	50
			Jacutinga .....	40
			Paris .....	44
	São Valentim (vila) .....	35	Herval Grande .....	59
			Votouro .....	60
	Carlos Gomes (vila) .....	62	Centenário .....	40
			Hortência .....	30
			Rica .....	74
	Barão Cotegipe (vila) ....	—	Monte Alegre .....	26
25 — ESTRÊLA			Glória .....	12
	Languiru (vila) .....	21	Boa Vista .....	25
	Roca Sales (vila) .....	32	Arroio Augusta .....	38
			Picão .....	45
	Corvo (vila) .....	18	Arroio da Sêca .....	27
			Beija-Flor .....	12
			Costão .....	10
26 — FARROUPILHA	Teutônia (vila) .....	23		
			Caravaggio .....	8
			São Marcos .....	9
			Vicenza Velha .....	1
	Jansen (vila) .....	14		
	Caruara (vila) .....	9	Desvio Blauth .....	12
	Emboába (vila) .....	7		
27 — FLORES DA CUNHA			Oitenta .....	7
			São Gotardo .....	9
			Sessenta .....	10
			Trav. Alfredo .....	8
	Nova Pádua (vila) .....	14		
	Otávio Rocha (vila) .....	13	Mato Perso .....	20
28 — GARIBALDI			Alfândega .....	3
			Araújo e Souza .....	8
			Borghetto .....	4
			Costa Real Alta .....	18
			Garibaldi Nova .....	6
			Linha Nova C. Real .....	22
			Marcílio Dias .....	9
			São Marcos .....	12
	Carlos Barbosa (vila) .....	7	B. Vista P. Velha .....	21
			St. <sup>a</sup> Clara .....	14
			S. Ant. <sup>o</sup> Azevedo Castro ...	12
	Cel. Pilar (vila) .....	24	B. de Cotegipe .....	28
	Daltro Filho (vila) .....	33	Boa Vista .....	27
29 — GAL. CÂMARA			Beira do Rio .....	25
			Potreiro .....	15
			Volta do Barreto .....	11
	Amarópolis (vila) .....	19		
	Volta do Freitas .....	36	Monte Alegre .....	39
	Melos .....	58		
30 — GAL. VARGAS	Mata (vila) .....	38		
	Demétrio Ribeiro .....	28		
	Clára (vila) .....	51		
31 — GETÓLIO VARGAS			Caixa d'Água .....	7
			Col. Ipiranga .....	28
			Est. G. Vargas .....	5



MUNICÍPIOS	VILAS E SUBDISTRITOS	Distância Kms.	POVOADOS	Distância Kms.
			Gramado .....	7
			Lajeado Pavão .....	19
			Quilômetro Cinco .....	15
			Rio dos índios .....	20
			Rio Paulo .....	5
			Rio Tôldo .....	21
			St. <sup>a</sup> Lúcia .....	4
			São Pedro .....	5
			S. Butiá Grande .....	18
			Seção Castilhos .....	8
			Seção Erechim I. <sup>a</sup> .....	4
			Seção Erechim II. <sup>a</sup> .....	5
			Seção Flor. Formigas .....	14
			Seção Flor. Sertão .....	10
			Seção Flor. Peixoto .....	25
			Seção Formigas .....	12
			Vista Alegre .....	15
	Erebango (vila) .....	11	Campo Erechim .....	17
			Chalet .....	16
			Desvio Ventarra .....	10
			Seção M. Prêto .....	12
	Charrua (vila) .....	25	Floresta .....	33
			Índigena .....	29
			Linha Cachoeira .....	32
			Linha Caçador .....	30
			Linha Florentina .....	24
			Linha Paiol Novo .....	30
			Linha Rio Ligeiro .....	34
			Linha Sertória .....	32
			Rio do Peixe .....	18
			São Roque .....	32
			Seção Floresta I. <sup>a</sup> .....	29
			Seção Floresta II. <sup>a</sup> .....	30
2 — GRAVATAÍ	Ipiranga (vila) .....	10	Barro Vermelho .....	10
			Cachoeirinha .....	13
			Caveira .....	10
			Itacolomi .....	12
			Morro Agudo .....	16
			Passo da Taquara .....	19
			Santa Tecla .....	16
			São Geraldo .....	3
	Glorinha (vila) .....	24	Rincão S. João .....	26
			Três Figueiras .....	25
	Morungava (vila) .....	18	St. <sup>a</sup> Cruz .....	20
33 — GUAÍBA			Granja Boa Vista .....	26
			Granja Carola .....	45
			Granja Monte Alegre .....	30
			Granja Pesqueiro .....	26
			Passo Fundo .....	6
			Sans Souci .....	7
	Bom Retiro do Guaíba ....	—	Passo da Estância .....	40
	B. do Ribeiro (vila) .....	26	Faz. do Butiá .....	35
	M. Pimentel (vila) .....	56		
	Sertão Santana (vila) .....	65		
34 — GUAPORÉ			Bocaiuva .....	7
			Colombo .....	9
			Dal Bianco .....	8
			São Pedro .....	6
	Casca (vila) .....	41	Borsa .....	40
			Palma .....	55
	Mussum (vila) .....	49	28 de Setembro .....	45
	Vesp. Corrêa (vila) .....	35	Marco de Pedra .....	31
			St. <sup>a</sup> Bárbara .....	42

MUNICÍPIOS	VILAS E SUBDISTRITOS	Distância Kms.	POVOADOS	Distância Kms.
35 — HERVAL	Dois Lajeados (vila) .....	20	1.º de Março .....	25
	Oeste (vila) .....	—	Pulador .....	22
	Maria (vila) .....	62	Argenta .....	68
	Quatipi (vila) .....	—	Vanini .....	62
	Serf. Corrêa (vila) .....	20		
	Evangelista (vila) .....	28	Parobé .....	34
	Montauri (vila) .....	—		
	Arroio Mau .....	60	Cêrro Chato .....	26
			Est. C. de Freitas .....	33
			Est. Herval .....	39
36 — IJUÍ	Basílio (vila) .....	53		
			Alto da União .....	11
			Barreiro .....	9
			Cel. Barros .....	18
			Itaí .....	12
			Linha 8 Oeste .....	8
			Linha 11 Norte .....	23
			Linha 6 Norte .....	18
			Linha 3 Oeste .....	3
			Linha 1 Leste .....	7
			St.º Antônio .....	22
	Dr. Bozano .....	17	Boa Esperança .....	22
			Linha 8 Leste .....	12
			Salto .....	25
			St.ª Lúcia .....	28
	Dr. Pestana (vila) .....	21	S. Valentim .....	33
			Esquina Gaúcha .....	27
			Ponte Branca .....	18
			Sede Velha .....	25
	Ajuricaba (vila) .....	30	Espinilho .....	41
		Linha 30 Norte .....	46	
		Ramada — 2.ª Seção .....	59	
		Ramada — 3.ª Seção .....	60	
37 — IRAÍ	Capão Bonito .....	—		
			Farinhas .....	17
			Saltinho .....	21
	Alpestre .....	45		
	Rio dos índios .....	72		
38 — ITAQUI	Novo Prado (vila) .....	28	Lagoa da Figueira .....	30
			Perau .....	25
			Rio da Várzea .....	25
	Massambará (vila) .....	54		
	Bororé .....	100		
39 — JAGUARÃO	S. Canuto .....	—		
			Granja S. Gabriel .....	70
	Juncal .....	16	Mayer .....	1
40 — JAGUARI	Têlho .....	39		
			Chapadão .....	6
			Jaguarisinho .....	7
41 — JÚLIO DE CASTI- LHOS			Marmeleiro .....	6
	Nova Esperança (vila) ....	20	Bom Respiro .....	25
	Ijucapirâma (vila) .....	15	Fontana Freda .....	11
	Taquarichim (vila) .....	18	Caixa d'Água .....	11
			Portão .....	9
		S. João .....	6	
Ivorá (vila) .....	53	Vál de Serra .....	31	
Nova Palma (vila) .....	53	Linha Base .....	46	
		Linha Sete .....	51	
		Nova Treviso .....	61	
Pinhal Grande (vila) .....	50	Limeira .....	56	

MUNICÍPIOS	VILAS E SUBDISTRITOS	Distância Kms.	POVOADOS	Distância Kms.						
42 — LAGOA VERMELHA	Quevedos (vila) .....	78	Linha Avila .....	67						
			S. José .....	59						
			Igrejinha .....	68						
			Barracão (vila) .....	75	Pesamíglios .....	12				
					Três Pinheiros .....	36				
					Turvo .....	30				
					Espigão Alto .....	38				
					Eucaliptos .....	32				
					Cachoeira .....	64				
					Tupinambá .....	15				
					Nova Fiume .....	18				
					Capão Bonito .....	46				
					Farrapos .....	50				
			Gustavo Berthier .....	47						
			S. Joaquim .....	46						
			S. Sebastião .....	46						
			St.ª Catarina .....	75						
			St.º Antônio .....	81						
S. Francisco .....	95									
S. Valentim .....	120									
Cacique Doble (vila) .....	93	S. Ricardo .....	30							
		Paim Filho (vila) .....	87	Pontão .....	49					
				Caseiros (vila) .....	20					
				Machadinho (vila) .....	117					
				Hibiraiáres (vila) .....	26					
				Vazulmiro Dutra (vila) ...	101					
				43 — LAJEADO	Inhuverá (vila) .....	14	S. Miguel .....	65		
							Progresso (vila) .....	72	Canudos .....	37
									Conventos .....	8
									Forquetinha .....	12
Olarias .....	5									
São Bento .....	3									
Arroio Alegre .....	25									
Picada Aurora .....	16									
Sampaio .....	24									
Boqueirão .....	71									
Campo Branco .....	68									
Xaxim .....	42									
Linha 7 de Setembro .....	37									
Linha Bastos .....	30									
Picada Orlando .....	32									
Tamanduá .....	38									
Boa Esperança .....	15									
Bom Fim .....	20									
São Miguel .....	16									
Ubatuba .....	24									
Batuvira .....	63									
Vasco Bandeira .....	56									
44 — LAVRAS DO SUL	Ibaré (vila) .....	46	Parada Saibro .....	42						
			Três Estradas .....	36						
45 — LIVRAMENTO	Upamaroti .....	66								
					Ibicuí .....	20				
					Pampeiro (vila) .....	46				
					Pampeiro .....	—				
					São Diogo .....	79				
					Espinilho .....	46				
					Cati .....	86				
46 — MARCELINO RAMOS	Viadutos (vila) .....	27								
					Max. de Almeida (vila) ...	32	Canavial .....	12		
							Pinhalsinho .....	50		
47 — MONTENEGRO			Rio Quinto .....	8						
			Serra da Rapadura .....	38						
			Campo do Meio .....	12						



MUNICÍPIOS	VILAS E SUBDISTRITOS	Distância Kms.	POVOADOS	Distância Kms.
			Costa da Serra .....	8
			Est. Cafundó .....	14
			Linha Catarina .....	18
			Pôrto dos Pereiras .....	5
			Pôrto Eli .....	27
			Pôrto Garibaldi .....	26
			Pesqueiro .....	17
			Timbauva .....	3
	Maratá (vila) .....	21	Est. Esperança .....	28
			Est. Vitória .....	18
	Harmonia (vila) .....	24		
	Barão (vila) .....	60		
	Bom Princípio (vila) .....	32	Ferromeco .....	35
	São Salvador (vila) .....	47	Campestre .....	47
			Linha Bonita .....	40
			Linha S. Pedro .....	43
	S. Vendelino (vila) .....	47		
	Tupandi (vila) .....	34		
	Brochier (vila) .....	31		
	Pogo das Antas (vila) ....	43		
	Pareci Novo (vila) .....	9	Matiel .....	16
48 — NOVA PRATA			Rio Branco .....	7
	Silva Pais (vila) .....	14	Vítor .....	19
	Alex. de Gusmão (vila) ....	24		
	Nova Araçá (vila) .....	27	Capoeirinha .....	33
			Linha D. de Caxias .....	22
			Zucchetti .....	30
	Parai (vila) .....	39	Entre Rios .....	50
			St. <sup>a</sup> Cruz .....	45
			São Jorge .....	43
			São Pedro .....	37
	Protásio Alves (vila) .....	22		
49 — NOVO HAMBURGO	Hamburgo Velho (vila) ...	3	Rondonia .....	7
			Trav. 2 Irmãos .....	7
	Lomba Grande (vila) .....	32	Arroio Quarai .....	28
			Barrinha .....	38
			Morro dos Bois .....	36
			Passo dos Corvos .....	31
			Quilombo do Norte .....	35
			Quilombo do Sul .....	34
			St. <sup>a</sup> Maria do Butiá .....	39
			S. João do Deserto .....	39
			Taimbé .....	37
			Walahai .....	30
			Aguapé .....	15
			Borússia .....	7
			Livramento .....	10
50 — OSÓRIO	Passinho .....	—		
	Marquês do Herval (vila) .	45		
	Itati (vila) .....	70		
	Maquiné (vila) .....	40		
	Emílio Meier (vila) .....	53		
	Cornélius (vila) .....	40	Capão da Canoa .....	50
			Sanga Funda .....	25
	Tramandaí (vila) .....	22	Cidreira .....	48
			St. <sup>a</sup> Teresinha .....	37
51 — PALMEIRA DAS MIS- SÕES	Condor (vila) .....	60	Colônia Cash .....	65
	Herval Sêco (vila) .....	47	Mambuca .....	68
	Soberí (vila) .....	67	Gramado .....	50
			Braga .....	62
			Pinhalsinho .....	60
			Rodeio Bonito .....	60
	Fred. Westphalen (vila) ...	84	Boa Vista .....	68

MUNICÍPIOS	VILAS E SUBDISTRITOS	Distância Kms.	POVOADOS	Distância Kms.
			Caiçara .....	85
			Osvaldo Cruz .....	67
			Palmitos .....	75
			Taquarussu .....	62
			Vista Alegre .....	78
	Cairé (vila) .....	48	Boi Prêto .....	33
			Chapada .....	38
			Santana .....	43
2 — PASSO FUNDO			Bela Vista .....	18
			Capinzal .....	12
			Independência .....	21
			Paio! de Telha .....	12
			Pulador .....	20
			São José .....	10
			São Miguel .....	12
			São Roque .....	7
			São Valentim .....	14
	Ametistas (vila) .....	42	Ciríaco .....	58
			Cruzaltina .....	52
			Mato Castelhana .....	28
			Muliterno .....	52
			Trinta e cinco .....	72
	Coxilha (vila) .....	30	Desv. Meneghetti .....	36
	Marau (vila) .....	32	Laranjeira .....	24
			S. Caetano .....	27
			Tope .....	33
			Três Passos .....	28
	Tapejara (vila) .....	52	Col. Langaro .....	68
			Sede Campos .....	61
			Vista Alegre .....	60
	Ernestina (Vila) .....	40	Gramado .....	42
			N. Vergueiro .....	47
			Pessegueiro .....	35
			Posse Gonçalves .....	46
	Água Santa (vila) .....	56	St.ª Cecília .....	65
			S. Miguel .....	46
			Sede Rocha .....	60
	Sertão (vila) .....	54	Desvio Englert .....	38
3 — PELOTAS	Dunas (vila) .....	6	Boa Vista .....	72
			Monte Bonito .....	20
			Retiro .....	15
	Dunas .....	—		
	Cerrito Alegre .....	—		
	St.ª Silvana .....	—		
	Capão do Leão (vila) .....	21	Col. Maciel .....	37
			Morro Redondo .....	45
			Passo das Pedras .....	40
			Teodósio .....	20
	Capão do Leão .....	—		
	St.ª Eulália .....	—		
	Quilombo .....	—		
54 — PINHEIRO MACHA- DO	Torrinhas .....	—		
	Pedras Altas (vila) .....	36	Est. Biboca .....	33
			Est. Nascente .....	36
55 — PIRATINI	Espírito Santo .....	55		
	Capela .....	46		
	Passo do Graciano .....	30	Cancelão .....	11
	Faxina .....	30		
56 — PÔRTO ALEGRE	Centro .....	—		
	Azenha .....	—		
	Floresta .....	—		
	São João .....	—		

MUNICÍPIOS	VILAS E SUBDISTRITOS	Distância Kms.	POVOADOS	Distância Kms.	
57 — QUARAÍ	Glória .....	—			
	Tristeza .....	—			
	Belém Novo (vila) .....	27			
	Pintado (vila) .....	0,7			
	Minuanos .....	72			
	S. Rafael .....	83			
	58 — RIO GRANDE			Cancha da Aguada .....	3
				Fundos da Ilha .....	5
				Marambaia .....	3
				Pôrto Rei .....	1,5
Ilhas .....		—			
Cassino (vila) .....		18	Bolacha .....	21	
			Senandes .....	19	
			Vieira .....	12	
Povo Novo (vila) .....		30	Barro Vermelho .....	42	
			Capão Sêco .....	44	
59 — RIO PARDO			Dom. Petrolini .....	25	
			Ilha Torotâma .....	42	
	Paim (vila) .....	80	Palmar .....	40	
			Albardão .....	100	
	Quinta (vila) .....	20	Caiubá .....	78	
			Arraial .....	46	
			Ilha do Leonídio .....	22	
			Lomba .....	21	
			Magalhães .....	25	
			Paulista .....	27	
60 — ROSÁRIO DO SUL			Aldeia S. Nicolau .....	7	
			Ramiz Galvão .....	24	
	Pederneiras .....	19	Fundo dos Vinténs .....	20	
			Passo da Areia .....	8	
			Passo da Cavalhada .....	23	
			Passo da Chácara .....	22	
			Rincão dos Negros .....	27	
	Passo do Sobrado (vila) ...	34	Cêrro Alegre .....	42	
			Cêrro dos Cultivados .....	28	
			Malhada .....	30	
61 — ST.ª CRUZ DO SUL			Pinheiral .....	44	
			Rincão N. Senhora .....	37	
	Rincão D'El Rei (vila) ....	13	Rincão do Sobrado .....	40	
	João Rodrigues .....	25	Reserva .....	23	
	Bexiga (vila) .....	43	Aferidor .....	10	
			Albardão .....	35	
	Capivarita (vila) .....	42	Lima Brandão .....	30	
			Várzea .....	45	
	Tabatinga .....	36	Volta Grande .....	6	
			Cancha do Açude .....	38	
		Empr. Dauzmann .....	60		
		Pântano Grande .....	24		
		Est. Côrte .....	18		
	Mangueira .....	25			
	Caverá .....	53			
	São Carlos .....	84			
	Campo Sêco .....	—			
	Touro — Passo .....	55			
			Arrolo Grande .....	5	
			Boa Vista .....	22	
			Lagoa St.ª Cruz .....	4	
	Teresa (vila) .....	9	Coop. Rio Pardinho .....	16	
			Ferraz .....	28	
			Ponte R. Pardinho .....	10	
			Rincão da Serra .....	10	
			Sítio .....	20	
	Monte Alverne (vila) .....	35	Gal. Osório .....	43	



MUNICÍPIOS	VILAS E SUBDISTRITOS	Distância Kms.	POVOADOS	Distância Kms.	
2 — ST. <sup>a</sup> MARIA	Sinimbu (vila) .....	28	São Martinho .....	30	
	Herveiras (vila) .....	50	Rio Pequeno .....	38	
	Sete Léguas (vila) .....	66	Sete Léguas .....	70	
	Trombudo (vila) .....	34	Formoso .....	35	
			Rio Pardense .....	32	
		Dilermando Aguiar (vila) .	44	Porteirinha .....	39
		Camobi (vila) .....	12	Arroio Grande .....	18
				Pinhal Velho .....	18
				São Geraldo .....	17
				São José .....	5
		Silveira Martins (vila) ....	32	São Marcos .....	15
				Est. Pinhal .....	16
				Linha Base .....	39
				Linha Dois .....	33
				Noal .....	23
		Arroio do Só (vila) .....	29	Filipson .....	22
		São Martinho (vila) .....	24	St. <sup>o</sup> Inácio .....	36
				Val da Serra .....	32
	3 — ST. <sup>a</sup> ROSA	Bôca do Monte (vila) .....	13	Aviação .....	6
			Est. Canabarro .....	13	
			Etelvina .....	15	
			Passo da Areia .....	14	
			Toniolo .....	13	
				Candeia .....	6
				Cruzeiro .....	6
				Pessegueiro .....	18
		Três de Maio (vila) .....	35	Esq. Ipiranga .....	30
		Ubiretama (vila) .....	39	Linha Abrantes .....	72
				Linha 8 de Agosto .....	51
				Linha 15 de Nov. ....	27
		Santo Cristo (vila) .....	23	Alecrim .....	45
				Bom Princípio .....	60
				Linha D. Belinha .....	30
		Campina (vila) .....	59	Cândido Godói .....	72
				Esq. Campina .....	86
				Linha Paca .....	72
		Pôrto Lucena (vila) .....	70	Cristal .....	71
				St. <sup>a</sup> Catarina .....	52
	Tucunduva (vila) .....	26	Esq. Tucunduva .....	27	
			Pratos .....	68	
	Horizontina (vila) .....	45	Cascata Buricá .....	15	
			M. Cardoso .....	57	
			Pitanga .....	59	
	Tuparendi (vila) .....	12	Campininha .....	16	
			Campo Alegre .....	40	
			Concoentenário .....	32	
			Manchinha .....	12	
			Mauá .....	46	
			São José .....	48	
			São Roque .....	27	
4 — ST. <sup>a</sup> VITÓRIA DO PALMAR	Árvore Só .....	40			
	Curral Alto .....	96			
	Chuf (vila) .....	22	Barra do Chuf .....	36	
6 — SANTIAGO			Cêrca de Pedra .....	9	
	Carovi .....	50	Tupantuba .....	36	
	Itacurubi .....	39	Cândida Vargas .....	60	
			Unistalda .....	36	
	Florida (vila) .....	44			
Ernesto Alves (vila) .....	27	Branca .....	12		



MUNICÍPIOS	VILAS E SUBDISTRITOS	Distância Kms.	POVOADOS	Distância Kms.		
66 — SANTO ÂNGELO	Giruí .....	35	Col. Buriti .....	17		
			Col. Municipal .....	24		
			Comandã .....	20		
			Pte. Estrada Ijuí .....	7		
			7 de Setembro .....	25		
			Cândido Freire .....	46		
			Flor de Maio .....	70		
			São José .....	85		
			Sede Vitória .....	76		
			Três Vendas .....	63		
			Independência .....	63	St. <sup>a</sup> Teresa .....	36
			S. José do Inhacorá .....	79	Três Vendas .....	42
			S. Miguel das Missões (vila) .....	36		
			Coimbra .....	97		
Catuípe (vila) .....	31					
67 — SANTO ANTÔNIO	Miraguaia (vila) .....	15	Barro Vermelho .....	4		
			Entrepelado (vila) .....	36	Evaristo .....	12
					Monjolo .....	6
			Pinheirinho (vila) .....	22	Praia .....	12
					Barrocadas .....	40
			Caraá (vila) .....	12	Catanduva Grande .....	12
					Roça Grande .....	12
			Rolante (vila) .....	30	Faz. Guilherme .....	14
					Rolantinho .....	20
					Bocó .....	40
					Fraga .....	40
					Alto Rolante .....	28
					Areia .....	33
					Boa Esperança .....	36
					Campinas .....	36
					Ilha Nova .....	39
					Moquen .....	34
					Quilômetro 15 .....	24
			Riosinho (vila) .....	33	Alto Riosinho .....	42
					Chuvisqueiro .....	42
		Linha 7 de Setembro .....	42			
		Palmito .....	14			
68 — SÃO BORJA	Itacurubi .....	99	Coud. Nac. do Rincão .....	54		
			Itaroquem .....	90	Vilinha .....	114
			Treze de Janeiro .....	118		
			Garruchos (vila) .....	132		
69 — S. FRANC. DE ASSIS	Kraemer .....	33				
	Toroquá (vila) .....	30				
	Manoel Viana (vila) .....	43				
	Beluno (vila) .....	29				
70 — S. FRANC. DE PAULA	Criuva (vila) .....	114	Bôca da Serra .....	5		
			Cazuza Ferreira (vila) .....	85	José Velho .....	20
			Tainhas (vila) .....	42	São Jorge .....	120
					Faz. St. <sup>o</sup> Antônio .....	46
					Ouro Verde .....	100
					St. <sup>a</sup> Teresa .....	46
			Jaquirana (vila) .....	84		
			Eletra (vila) .....	26	Juá .....	59
					Oliva .....	75
					Passo do Inferno .....	31
71 — SÃO GABRIEL	St. <sup>a</sup> Margarida .....	32				
	Catuçaba .....	52				

MUNICÍPIOS	VILAS E SUBDISTRITOS	Distância Kms.	POVOADOS	Distância Kms.
	Suspiro (vila) .....	45		
	Cêrro do Ouro .....	50		
	Vacacaí (vila) .....	15		
	Pôsto Branco .....	28		
	Tiaraju (vila) .....	11		
	Azevedo Sodré (vila) .....	44		
2 — SÃO JERÔNIMO			Charqueadas .....	16
			Conde .....	15
	Arroio dos Ratos (vila) ...	18	Leão .....	50
	Butiá (vila) .....	36		
	Roque .....	55		
	Barão do Triunfo (vila) ...	62		
	Quitéria .....	78		
3 — S. JOSÉ DO NORTE			Arroio do Inhame .....	27
			Barra .....	15
			Capelinha .....	15
			Pontal .....	9
			Retiro .....	9
	São Simão .....	264	São Simão .....	204
			Tavares .....	32
	Mostardas (vila) .....	165		
	Estreito (vila) .....	39		
	Bojurú (vila) .....	78		
— SÃO LEOPOLDO			Arroio da Manteiga .....	5
			Faz. S. Borja .....	7
			Portão .....	12
	Campo Bom (vila) .....	19	Arroio do Veado .....	29
	Ivoti (vila) .....	23	Bonental .....	27
			Nova Vila .....	28
			Picada Café .....	13
			Picada 48 .....	24
			Picada Schneider .....	30
	Dois Irmãos (vila) .....	24	Morro Reuter .....	30
			Picada Holanda .....	33
			Picada S. Paulo .....	36
			Picada Verão .....	31
			S. José do Herval .....	58
			Travessão .....	28
	Sapiranga (vila) .....	27	Amaral Ribeiro .....	30
			Arroio dos Nabos .....	33
			Bela Hu .....	39
			Passo da Cruz .....	35
			Picada São Jacob .....	33
	Guaianuba (vila) .....	8	Esteio .....	23
			Faz. dos Prazeres .....	9
			Faz. Ramirez .....	8
			Morro Sapucaia .....	8
			Pôrto Carioca .....	6
			Três Portos .....	23
	Padre Eterno (vila) .....	54	Jamental .....	60
			P. Eterno Velho .....	54
	Joaneta (vila) .....	48	Nova Harmonia .....	54
			Pinhal Alto .....	55
			Santa Inês .....	58
	Genuíno Sampaio (vila) ...	15	Campo Grande .....	21
			Picada Capivara .....	25
	Araricá (vila) .....	37	Arroio da Bica .....	42
			Campo Brosina .....	39
			Pesqueiro .....	45
5 — S. LOURENÇO DO SUL				
	Boqueirão (vila) .....	18	Boa Vista .....	15
	Taquaral .....	38	S. João da Reserva .....	24

MUNICÍPIOS	VILAS E SUBDISTRITOS	Distância Kms.	POVOADOS	Distância Kms.
76 — SÃO LUIZ GONZAGA	Barranco .....	42		
	União .....	35		
			Rolador .....	24
	Bossoroca .....	50		
	S. Nicolau (vila) .....	47	Col. Somer .....	65
	Pôrto Xavier (vila) .....	102		
	Guaramano (vila) .....	66		
	Cêro Largo (vila) .....	48	Linha S. Salvador .....	60
77 — SÃO PEDRÔ DO SUL	Missioneiros (vila) .....	28		
	Caibaté (vila) .....	50		
	Roque Gonzales (vila) .....	47		
			Antônio Lima .....	12
			Carpintaria .....	20
			Desfiladeiro .....	13
			Guassupi .....	17
			Inhamandá .....	6
			Passo do Leonel .....	20
			Ribeirão .....	11
			Xiniquá .....	20
			Mundo Novo .....	24
			Pedreira .....	24
		Poço Redondo .....	24	
		S. João Canabarro .....	15	
		Serra Alegre .....	19	
78 — SÃO SEPE				
	Cerrito do Ouro .....	30		
	Jazidas .....	24		
	Mata Grande .....	50		
79 — SARANDÍ	Formigueiro (vila) .....	32		
			Atti-Assu .....	15
			Barra do Jaboticaba .....	16
80 — SOBRADINHO			Cachoeirinha .....	20
			Rica .....	25
	Rondinha (vila) .....	15	Rondinha do Campo .....	30
	Constantina (vila) .....	30	Linha Marcolino .....	45
			Xingu .....	39
			Arroio Bonito .....	4
			Campestre .....	10
			Campo de Sobr. ....	9
			Gramado .....	8
		Lagoa Bonita .....	13	
		Pitingal .....	18	
		Rincão N. Senhora .....	25	
		Segrêdo .....	10	
		Serrinha Velha .....	26	
		Várzea Grande .....	16	
		Boa Esperança .....	27	
		Cêro Prêto .....	25	
		Lambedor .....	38	
		Linha das Pedras .....	26	
		Linha Lagoas .....	20	
		LoLmba Alta .....	18	
		Barra Formosa .....	30	
		Linha Cereja .....	20	
		Linha Tamanduá .....	26	
		Linha Tigre .....	17	
		Rincão do Inferno .....	40	
		Serrinha .....	26	
		Taquaral .....	14	
81 — SOLEDADE			Col. Santos Vaz .....	24
			Jacuí .....	34
			Linha S. João .....	46
			St.º Ant. do Jacuí .....	52



MUNICÍPIOS	VILAS E SUBDISTRITOS	Distância Kms.	POVOADOS	Distância Kms.			
TAPES	Mormaço .....	28	Armazém .....	15			
	Depósito .....	54	Eucaliptos .....	42			
	Maurício Cardoso (vila) ...	46	Guia Lopes .....	66			
			Sede J. Cardoso .....	56			
			Cadorna .....	61			
			Morangueira .....	60			
			Novo .....	59			
	Espumoso (vila) .....	42	Pinhal .....	65			
			Agua Boa .....	26			
			Prata .....	24			
	Jacuisinho (vila) .....	92	Volta Alegre .....	26			
			Campos Borges .....	75			
			Treze de Maio .....	122			
	Tunas .....	75	Urundeuba .....	82			
			Cêrca Velha .....	42			
	Camargo (vila) .....	60	Sede Farias .....	77			
			Barros Cassal (vila) .....	47			
	Fontoura Xavier (vila) ...	33	Datas .....	54			
			Pinhal Novo .....	49			
	TAQUARA	Vasconcelos (vila) .....	22	Barra do Dudaia .....	51		
				São José do Herval .....	57		
				Capivaras .....	6		
				Cibulisópolis .....	21		
				Guararapes .....	30		
				St.ª Cristina (vila) .....	12	Brasino .....	25
						Açoita Cavalo .....	16
						Moquen .....	13
						Olhos d'Água .....	6
Padre Tomé .....						4	
Rio da Ilha .....	9						
Santa Rosa .....	2						
Tucanos .....	3						
Faz. Fialho .....	18						
Uhéus .....	6						
Parobé (vila) .....	9	Morro Negro .....	13				
		Morro Pelado .....	26				
		P. Mundo Novo .....	6				
		Passo dos Ferreiros .....	8				
		Pituba .....	14				
		St.ª Cruz do Pinhal .....	16				
		Campo Vicente .....	15				
		Fazenda Pires .....	5				
		Invernada .....	8				
		Picada Hartz .....	18				
Três Coroas (vila) .....	20	Solitária .....	9				
		Voluntária .....	8				
		Est. Sânder .....	22				
		Figueira .....	18				
		Garibaldi .....	14				
		Linha Café .....	25				
		Moreira .....	27				
		Linha 15 de Novembro ...	45				
		Várzea Grande .....	39				
		Col. Itagiba .....	32				
Gramado (vila) .....	48	Ilha Nova .....	28				
		Recôsto .....	29				
		Rodeio Bonito .....	21				
		Rolantinho da Areia .....	37				
		Três Irmãos .....	16				
		Casa de Pedra .....	5				
		Lajeadinho .....	3				
		Júlio de Castilhos .....	24				
		Rincão São José .....	6				
		Morro Azul .....	40				
Padilha (vila) .....	20	Glória .....	46				
		Pinhal .....	28				
		Igrejinha (vila) .....	11	Tabaí (vila) .....	32		
Inhandava (vila) .....	35						
TAQUARI	32			Morro Azul .....	40		
		Glória .....	46				
		Pinhal .....	28				

MUNICÍPIOS	VILAS E SUBDISTRITOS	Distância Kms.	POVOADOS	Distância Kms.
85 — TÓRRES	Paverâma (vila) .....	39	Linha Brasil .....	
			St. <sup>a</sup> Manoela .....	
	Guananases (vila) .....	66	Col. S. Pedro .....	1
	Pirataba (vila) .....	24	Três Cachoeiras .....	
86 — TRÊS PASSOS	Morro Azul (vila) .....	34	Costão .....	
			Bela Vista .....	
	Ivagaci (vila) .....	76	Lajeado Grande .....	
	Tenente Portela (vila) .....	21	Boa Vista .....	7
87 — TUPANCIRETÁ			Irapuasinho .....	4
	Redentora (vila) .....	60	Linha Daltro Filho .....	2
			Pôrto Novo .....	5
	Campo Novo (vila) .....	35	Braga .....	4
			Braguinha .....	5
	Crissiumal (vila) .....	28	Faxinal .....	5
	Alto Uruguai (vila) .....	31	Flor da Serra .....	5
	St. <sup>o</sup> Augusto (vila) .....	59	Humaitá .....	2
			São Martim .....	4
	Jóia (vila) .....	84	Esperança .....	1
88 — URUGUAIANA	Jari (vila) .....	56	São Luiz .....	1
	São Bernardo .....	33	São José .....	6
	Toropi (vila) .....	84	São Pedro .....	7
			21 de abril .....	7
89 — VACARIA			Imbaá .....	1
	Vertentes .....	86	Itapitocai .....	1
	Braz .....	42	Plano Alto .....	6
	Ipané .....	76	Adolfo Stern .....	4
	Barra do Quaraí (vila) .....	80	João Arreguí .....	5
90 — VENÂNCIO AIRES			Francisco Borges .....	3
	Ipé (vila) .....	66	Capela do Rosário .....	2
	Ituim (vila) .....	48	Capela do Socorro .....	3
	Korf (vila) .....	53		
	Esmeralda (vila) .....	78	Capela S. Bernardo .....	5
	Coxilha Grande (vila) .....	60		
	Muitos Capões (vila) .....	38	Extrema .....	5
	Esteira (vila) .....	20	Col. S. Francisco .....	4
	Segrêdo (vila) .....	84	Capela S. Paulo .....	7
	Pinhal da Serra (vila) .....	96	Capela S. Sebasaião .....	10
			Boa Vista .....	1
			Linha Brasil .....	1
	91 — VERANÓPOLIS			Palanque .....
Mariante (vila) .....		28	Terezinha .....	1
Deodoro (vila) .....		24	Estância Mariante .....	1
			Flores .....	9
92 — VIAMÃO			Lajeadinho .....	1
	Cotiporã (vila) .....	24		
	Fag. <sup>s</sup> Varela (vila) .....	24	Branquinha .....	
			Passo do Feijó .....	15
		Passo do Vigário .....		
		Praia do Sítio .....	58	
	Estiva .....	30		
	Itapuã (vila) .....	34		
	Passo da Areia .....	24		

NOTA: — As comunicações para o interior dos municípios são feitas, em grande maioria, por meio rodoviário, motivo pelo qual foram anotadas unicamente estas quilometragens.

IV — HORARIOS E ESCALAS DAS EMPRESAS DE TRANSPORTES AÉREOS, SEDIADAS EM PÔRTO ALEGRE





HORÁRIOS DOS SERVIÇOS AÉREOS DA

V A R I G

CIDADES E CAPITAIS	2. <sup>as</sup>	3. <sup>as</sup>	4. <sup>as</sup>	5. <sup>as</sup>	6. <sup>as</sup>	Sáb. <sup>as</sup>	Dom. <sup>as</sup>	Tempo de Tempo
<b>LEGRETE para</b>								
Porto Alegre .....	—	8,45	—	8,45	—	8,45	—	2,10
Pio de Janeiro .....	—	8,45	—	8,45	—	8,45	—	7,25
São Gabriel .....	—	—	—	8,45	—	—	—	1,00
Santa Maria .....	—	8,45	—	—	—	8,45	—	1,10
São Paulo .....	—	8,45	—	8,45	—	8,45	—	5,45
Uruguaiana .....	15,35	—	13,35	—	15,35	—	—	0,35
<b>AGÉ para</b>								
Parasinho .....	—	—	—	—	—	—	9,30	4,20
Montevideú .....	9,20	—	10,10	—	10,10	—	—	6,00
Porto Alegre .....	9,20	9,30	10,10	9,30	10,10	9,30	9,30	1,20
Pelotas .....	9,20	—	10,10	—	10,10	—	—	1,00
Passo Fundo .....	—	—	—	—	—	—	9,30	4,20
Pio de Janeiro .....	—	9,30	—	9,30	—	9,30	9,30	6,40
Pio Grande .....	9,20	—	10,10	—	10,10	—	—	6,00
São Paulo .....	—	9,30	—	9,30	—	9,30	9,30	5,00
Uruguaiana .....	—	14,30	—	14,30	—	—	—	2,00
Livramento .....	14,40	14,30	14,40	14,30	14,40	14,40	15,40	0,40
<b>CACHOEIRA DO SUL para</b>								
Parasinho .....	—	—	—	—	—	—	10,10	3,50
Passo Fundo .....	—	—	—	—	—	—	10,10	3,50
Pelotas .....	—	—	—	—	—	—	10,10	3,50
Porto Alegre .....	—	15,40	—	14,40	—	15,40	10,10	0,50
Pio de Janeiro .....	—	—	—	—	—	—	10,10	6,00
São Gabriel .....	—	13,30	—	—	—	13,30	—	0,50
Santa Maria .....	—	—	—	13,30	—	—	9,00	0,20
São Paulo .....	—	—	—	—	—	—	10,10	4,20
<b>PARASINHO para</b>								
Legrete .....	11,50	—	11,50	—	11,50	—	—	3,35
Bagé .....	11,50	—	11,50	—	11,50	—	—	2,30
Livramento .....	11,50	—	11,50	—	11,50	—	—	3,30
Montevideú .....	11,50	—	11,50	—	11,50	—	14,20	4,20
Pelotas .....	11,50	—	11,50	—	11,50	—	—	3,40
Porto Alegre .....	11,50	—	11,50	—	11,50	—	—	1,00
Pio de Janeiro .....	11,50	—	11,50	—	11,50	—	—	4,20
Pio Grande .....	11,50	—	—	—	—	—	—	4,25
Santa Maria .....	11,50	—	—	—	11,50	—	—	2,35
São Gabriel .....	—	—	11,50	—	—	—	—	4,20
Uruguaiana .....	11,50	—	11,50	—	—	—	—	—
<b>RUZ ALTA para</b>								
Porto Alegre .....	—	13,00	—	13,00	—	13,00	13,00	1,05
Pelotas .....	—	13,00	—	13,00	—	13,00	—	2,30
Pio Grande .....	—	13,00	—	13,00	—	13,00	—	3,10
Santo Ângelo .....	—	11,45	—	11,45	—	11,45	11,45	0,20
<b>URITIBA para</b>								
Bagé .....	—	—	—	9,00	—	—	—	5,20
Cachoeira do Sul .....	—	—	—	9,00	—	—	—	4,20
Morianópolis .....	—	10,40	—	9,00	—	10,40	—	1,00
Livramento .....	—	—	—	9,00	—	—	—	6,10
Porto Alegre .....	—	10,40	—	9,00	—	10,40	—	2,40
Pelotas .....	—	10,40	—	9,00	—	10,40	—	4,50

CIDADES E CAPITAIS	2. <sup>as</sup>	3. <sup>as</sup>	4. <sup>as</sup>	5. <sup>as</sup>	6. <sup>as</sup>	Sáb. <sup>os</sup>	Dom. <sup>os</sup>	Tempo de viagem
Rio Grande .....	—	10,40	—	9,00	—	10,40	—	5,3
Rio de Janeiro .....	12,00	—	—	—	12,00	—	—	2,5
São Paulo .....	12,00	—	14,30	—	12,00	—	—	1,1
Santa Maria .....	—	—	—	9,00	—	—	—	4,5
Uruguaiana .....	—	—	—	9,00	—	—	—	7,3
<b>FLORIANÓPOLIS para</b>								
Bagé .....	—	—	—	10,20	—	—	—	4,0
Cachoeira do Sul .....	—	—	—	10,20	—	—	—	3,0
Curitiba .....	10,40	—	13,10	—	10,40	—	—	1,0
Livramento .....	—	—	—	10,20	—	—	—	4,5
Pôrto Alegre .....	—	12,00	—	10,20	—	12,00	—	1,2
Pelotas .....	—	12,00	—	10,20	—	12,00	—	2,4
Rio Grande .....	—	12,00	—	10,20	—	12,00	—	5,3
Rio de Janeiro .....	10,40	—	—	—	10,40	—	—	4,10
São Paulo .....	10,40	—	13,10	—	10,40	—	—	2,30
Santa Maria .....	—	—	—	10,20	—	—	—	3,30
Uruguaiana .....	—	—	—	10,20	—	—	—	6,10
<b>JAGUARÃO para</b>								
Pôrto Alegre .....	—	13,10	—	13,10	—	13,10	—	2,40
Pelotas .....	—	13,10	—	13,10	—	13,10	—	1,00
Rio Grande .....	—	13,10	—	13,10	—	13,10	—	3,00
Santa Vitória do Palmar .....	—	11,20	—	11,20	—	11,20	—	0,1
<b>LIVRAMENTO para</b>								
Bagé .....	8,30	8,30	9,20	8,30	9,20	8,30	8,30	0,40
Carasinho .....	—	—	—	—	—	—	8,30	5,30
Montevidéu .....	8,30	—	9,20	—	9,20	—	—	6,5
Pôrto Alegre .....	8,30	8,30	9,20	8,30	9,20	8,30	8,30	2,2
Pelotas .....	8,30	—	9,20	—	9,20	—	—	2,00
Passo Fundo .....	—	—	—	—	—	—	8,30	5,30
Rio de Janeiro .....	—	8,30	—	8,30	—	8,30	8,30	7,40
Rio Grande .....	8,30	—	9,20	—	9,20	—	—	6,10
São Paulo .....	—	8,30	—	8,30	—	8,30	8,30	6,00
Uruguaiana .....	—	15,30	—	15,30	—	—	—	1,00
<b>MONTEVIDÉU para</b>								
Bagé .....	—	8,00	—	8,00	—	8,00	—	6,20
Cachoeira do Sul .....	—	8,00	—	8,00	—	8,00	—	5,20
Livramento .....	—	8,00	—	8,00	—	8,00	—	7,10
Pelotas .....	—	8,00	—	8,00	—	8,00	—	2,00
Pôrto Alegre .....	—	8,00	—	8,00	—	8,00	—	3,10
Rio de Janeiro .....	—	8,00	—	8,00	—	8,00	—	8,10
Rio Grande .....	—	8,00	—	8,00	—	8,00	—	8,10
São Gabriel .....	—	8,00	—	—	—	8,00	—	6,20
Santa Maria .....	—	—	—	8,00	—	—	—	5,50
São Paulo .....	—	8,00	—	8,00	—	8,00	—	6,30
Uruguaiana .....	—	8,00	—	8,00	—	—	—	8,30
<b>PASSO FUNDO para</b>								
Alegrete .....	11,50	—	11,50	—	11,50	—	—	3,35
Bagé .....	11,50	—	11,50	—	11,50	—	—	2,30
Livramento .....	11,50	—	11,50	—	11,50	—	—	3,3
Montevidéu .....	11,50	—	11,50	—	11,50	—	—	4,20
Pelotas .....	11,50	—	11,50	—	11,50	—	—	3,40
Pôrto Alegre .....	11,50	—	11,50	—	11,50	—	14,20	1,00
Rio Grande .....	11,50	—	11,50	—	11,50	—	—	4,20
Santa Maria .....	11,50	—	—	—	—	—	—	4,25
São Gabriel .....	—	—	11,50	—	11,50	—	—	2,35
Uruguaiana .....	11,50	—	11,50	—	—	—	—	4,20



CIDADES E CAPITALS	2. <sup>as</sup>	3. <sup>as</sup>	4. <sup>as</sup>	5. <sup>as</sup>	6. <sup>as</sup>	Sáb. <sup>os</sup>	Dom. <sup>os</sup>	Tempo de viagem
<b>BOA ALEGRE para</b>								
ete .....	13,15	—	13,15	—	13,15	—	—	2,10
.....	13,00	12,00	13,00	12,00	13,00	13,00	13,00	1,20
Alta .....	—	10,30	—	10,30	—	10,30	10,30	1,05
sinho .....	10,30	—	10,30	—	10,30	—	13,00	1,00
oeira do Sul .....	—	12,30	—	12,30	—	12,30	8,00	0,50
iba .....	9,00	—	11,30	—	9,00	—	—	2,40
anópolis .....	9,00	—	11,30	—	9,00	—	—	1,20
arão .....	—	8,30	—	8,30	—	8,30	—	2,40
ramento .....	13,00	12,00	13,00	12,00	13,00	13,00	13,00	2,20
tevidéu .....	13,00	—	13,00	—	13,00	—	—	3,10
o Fundo .....	10,30	—	10,30	—	10,30	—	13,00	1,00
as .....	10,30	8,30	13,00	12,00	13,00	8,30	13,00	0,50
as .....	13,00	12,00	14,30	14,30	14,30	14,30	—	0,50
as .....	14,30	14,30	—	8,30	—	—	—	0,50
Grande .....	14,30	14,30	14,30	14,30	14,30	14,30	—	1,30
de Janeiro .....	9,00	11,30	11,30	11,30	9,00	11,30	11,30	4,40
Paulo .....	9,00	11,30	11,30	11,30	9,00	11,30	11,30	3,00
o Ângelo .....	—	10,30	—	10,30	—	10,30	10,30	1,35
a Maria .....	13,15	—	—	12,30	13,15	—	8,00	1,00
Gabriel .....	—	12,30	13,15	—	—	12,30	—	1,10
Vitória do Palmar .....	—	8,30	—	8,30	—	8,30	—	3,30
uaiana .....	13,15	12,00	13,15	12,00	13,15	—	—	3,00
<b>BOA VISTA para</b>								
.....	—	13,20	—	13,20	—	—	14,20	1,00
oeira do Sul .....	—	9,10	—	9,10	—	9,10	—	4,10
sinho .....	—	—	9,10	—	9,10	—	9,10	2,20
Alta .....	—	9,10	—	9,10	—	9,10	9,10	2,25
iba .....	—	—	9,10	—	—	—	—	5,00
anópolis .....	—	—	9,10	—	—	—	—	3,40
arão .....	—	10,10	—	10,10	—	10,10	—	1,10
ramento .....	—	13,20	—	13,20	—	—	14,20	1,50
tevidéu .....	14,10	—	14,10	—	14,10	—	—	2,00
o Fundo .....	—	—	9,10	—	9,10	—	9,10	2,20
o Alegre .....	10,40	9,10	9,10	9,10	9,10	9,10	9,10	0,50
o Alegre .....	11,20	10,10	11,30	10,10	11,30	10,10	—	0,50
o Alegre .....	—	14,30	—	14,30	—	14,30	—	0,50
o Alegre .....	15,50	15,50	15,50	15,50	15,50	15,50	—	0,20
Grande .....	—	9,10	—	9,10	—	9,10	9,10	7,00
de Janeiro .....	—	9,10	—	9,10	—	9,10	9,10	2,55
o Ângelo .....	—	9,10	9,10	9,10	—	9,10	9,10	5,20
Paulo .....	11,20	—	—	9,10	11,30	—	—	3,00
a Maria .....	—	10,10	—	10,10	—	10,10	—	1,50
ta Vitória do Palmar .....	—	13,20	—	13,20	—	—	—	3,10
gualana .....	—	—	—	—	—	—	—	—
<b>BOA VISTA para</b>								
.....	—	8,30	—	8,30	—	—	8,30	5,50
sinho .....	—	—	8,30	—	8,30	—	8,30	3,00
oeira do Sul .....	—	8,30	—	8,30	—	8,30	8,30	4,50
z Alta .....	—	8,30	—	8,30	—	8,30	8,30	3,05
itiba .....	—	—	8,30	—	—	—	—	5,40
rianópolis .....	—	—	8,30	—	—	—	—	4,20
uarão .....	—	8,30	—	8,30	—	8,30	—	3,30
ramento .....	—	8,30	—	8,30	—	—	8,30	6,40
ramento .....	—	—	8,30	—	8,30	—	—	7,40
tevidéu .....	—	—	8,30	—	8,30	—	8,30	3,00
o Fundo .....	—	—	8,30	—	8,30	—	8,30	0,20
otas .....	—	8,30	8,30	8,30	8,30	8,30	8,30	1,30
orto Alegre .....	—	8,30	8,30	8,30	8,30	8,30	8,30	7,40
o de Janeiro .....	—	8,30	—	8,30	—	8,30	8,30	3,35
orto Ângelo .....	—	8,30	—	8,30	8,30	—	—	5,50
ta Maria .....	—	—	—	8,30	8,30	—	—	—

CIDADES E CAPITAIS	2. <sup>as</sup>	3. <sup>as</sup>	4. <sup>as</sup>	5. <sup>as</sup>	6. <sup>as</sup>	Sáb. <sup>os</sup>	Dom. <sup>os</sup>	Te vi
São Paulo .....	—	8,30	8,30	8,30	—	8,30	8,30	
Santa Vitória do Palmar .....	—	8,30	—	8,30	—	—	—	
Uruguaiana .....	—	8,30	—	8,30	—	—	—	
<b>RIO DE JANEIRO para</b>								
Alegrete .....	7,30	—	7,30	—	7,30	—	—	
Bagé .....	7,30	—	7,30	—	7,30	—	7,30	
Carasinho .....	—	—	—	—	—	—	7,30	
Curitiba .....	—	7,30	—	—	—	7,30	—	
Florianópolis .....	—	7,30	—	—	—	7,30	—	
Livramento .....	7,30	—	7,30	—	7,30	—	7,30	
Montevidéu .....	7,30	—	7,30	—	7,30	—	—	
Passo Fundo .....	—	—	—	—	—	—	7,30	
Pelotas .....	7,30	7,30	7,30	—	7,30	7,30	7,30	
Pôrto Alegre .....	7,30	7,30	7,30	—	7,30	7,30	7,30	
Rio Grande .....	7,30	7,30	7,30	—	7,30	7,30	—	
Santa Maria .....	7,30	—	—	—	7,30	—	—	
São Gabriel .....	—	—	7,30	—	—	—	—	
São Paulo .....	7,30	7,30	7,30	—	7,30	7,30	7,30	
Uruguaiana .....	7,30	—	7,30	—	7,30	—	—	
<b>SANTO ANGELO para</b>								
Cruz Alta .....	—	12,20	—	12,20	—	12,20	12,20	
Pelotas .....	—	12,20	—	12,20	—	12,20	—	
Pôrto Alegre .....	—	12,20	—	12,20	—	12,20	12,20	
Rio Grande .....	—	12,20	—	12,20	—	12,20	—	
<b>SÃO GABRIEL para</b>								
Alegrete .....	—	—	14,45	—	—	—	—	
Cachoeira do Sul .....	—	14,40	—	—	—	14,40	—	
Pôrto Alegre .....	—	14,40	—	9,45	—	14,40	—	
Pelotas .....	—	—	—	9,45	—	—	—	
Rio Grande .....	—	—	—	9,45	—	—	—	
Rio de Janeiro .....	—	—	—	9,45	—	—	—	
São Paulo .....	—	—	—	9,45	—	—	—	
Uruguaiana .....	—	—	14,45	—	—	—	—	
<b>SANTA MARIA para</b>								
Alegrete .....	14,35	—	—	—	14,35	—	—	
Cachoeira do Sul .....	—	—	—	14,10	—	—	9,40	
Pelotas .....	—	9,55	—	—	—	9,55	—	
Pôrto Alegre .....	—	9,55	—	14,10	—	9,55	9,40	
Rio de Janeiro .....	—	9,55	—	—	—	9,55	9,40	
Rio Grande .....	—	9,55	—	—	—	9,55	—	
São Paulo .....	—	9,55	—	—	—	9,55	9,40	
Uruguaiana .....	14,35	—	—	—	14,35	—	—	
<b>• SÃO PAULO para</b>								
Alegrete .....	9,10	—	9,10	—	9,10	—	—	
Bagé .....	9,10	—	9,10	7,30	9,10	—	9,10	
Carasinho .....	—	—	—	—	—	—	9,10	
Cachoeira do Sul .....	—	—	—	7,30	—	—	—	
Curitiba .....	—	9,10	—	7,30	—	9,10	—	
Florianópolis .....	—	9,10	—	7,30	—	9,10	—	
Livramento .....	9,10	—	9,10	7,30	9,10	—	9,10	
Montevidéu .....	9,10	—	9,10	—	9,10	—	—	
Passo Fundo .....	—	—	—	—	—	—	9,10	
Pelotas .....	9,10	9,10	9,10	7,30	9,10	9,10	9,10	
Pôrto Alegre .....	9,10	9,10	9,10	7,30	9,10	9,10	9,10	
Rio de Janeiro .....	13,30	14,50	—	14,50	13,30	14,50	14,50	

CIDADES E CAPITAIS	2. <sup>as</sup>	3. <sup>as</sup>	4. <sup>as</sup>	5. <sup>as</sup>	6. <sup>as</sup>	Sáb. <sup>as</sup>	Dom. <sup>as</sup>	Tempo de viagem
Rio Grande .....	9,10	9,10	9,10	7,30	9,10	9,10	—	7,00
São Gabriel .....	—	—	9,10	—	—	—	—	5,15
Santa Maria .....	9,10	—	—	7,30	9,10	—	—	5,05
Uruguaiana .....	9,10	—	9,10	7,30	9,10	—	—	7,00
<b>STA. VITÓRIA DO PALMAR para</b>								
Jaguarão .....	—	12,20	—	12,20	—	12,20	—	0,40
Pelotas .....	—	12,20	—	12,20	—	12,20	—	1,50
Pôrto Alegre .....	—	12,20	—	12,20	—	12,20	—	3,30
Rio Grande .....	—	12,20	—	12,20	—	12,20	—	3,50
<b>URUGUAIANA para</b>								
Alegrete .....	—	8,00	—	8,00	—	8,00	—	0,35
Bagé .....	—	—	8,00	—	8,00	—	—	2,00
Livramento .....	—	—	8,00	—	8,00	—	—	1,10
Montevideu .....	—	—	8,00	—	8,00	—	—	8,10
Pelotas .....	—	—	8,00	—	8,00	—	—	3,10
Pôrto Alegre .....	—	8,00	8,00	8,00	8,00	8,00	—	2,55
Rio Grande .....	—	—	8,00	—	8,00	—	—	8,10
Rio de Janeiro .....	—	8,00	—	8,00	—	8,00	—	1,25
São Gabriel .....	—	—	—	8,00	—	—	—	1,35
Santa Maria .....	—	8,00	—	—	—	8,00	—	2,00
São Paulo .....	—	8,00	—	8,00	—	8,00	—	6,30

NOTA — O horário acima é uma tabela de PARTIDAS das localidades destacadas à esquerda. Para averiguar as CHEGADAS dos aviões numa determinada localidade, procure na tabela a hora de partida do avião e some-a ao tempo de viagem.



**HORÁRIOS E ESCALAS DAS LINHAS AÉREAS**

**CRUZEIRO DO SUL**

(Rêde Rio de Janeiro — Pôrto Alegre)

CAPITAIS	MOV.	2. <sup>as</sup>	3. <sup>as</sup>	4. <sup>as</sup>	5. <sup>as</sup>	6. <sup>as</sup>	Sáb. <sup>os</sup>	Dom. <sup>os</sup>	
<b>RIO DE JANEIRO</b>	PA.	6,00	5,45	6,00	6,00	6,00	6,00	5,45	6,00
São Paulo .....	CH.	7,25	—	7,25	7,25	7,25	7,25	7,10	7,25
São Paulo .....	PA.	8,00	—	8,00	8,00	8,00	8,00	7,40	8,00
Curitiba .....	CH.	—	—	—	—	—	—	8,55	—
Curitiba .....	PA.	—	—	—	—	—	—	9,20	—
Florianópolis .....	CH.	—	—	—	—	—	—	10,20	—
Florianópolis .....	PA.	—	—	—	—	—	—	10,40	—
<b>PÔRTO ALEGRE</b>	CH.	11,00	10,00	11,00	11,00	11,00	11,00	12,00	11,00
<b>PÔRTO ALEGRE</b>	PA.	11,40	11,40	10,40	11,40	11,40	11,40	11,40	12,40
Florianópolis .....	CH.	—	—	12,20	—	—	—	—	—
Florianópolis .....	PA.	—	—	12,00	—	—	—	—	—
Curitiba .....	CH.	—	—	13,20	—	—	—	—	—
Curitiba .....	PA.	—	—	13,45	—	—	13,30	—	—
São Paulo .....	CH.	14,40	14,40	15,00	14,40	14,40	14,40	14,40	—
São Paulo .....	PA.	15,10	15,10	15,30	15,10	15,10	15,10	15,10	—
<b>RIO DE JANEIRO</b>	CH.	16,35	16,35	16,55	16,35	16,35	16,35	16,55	16,35

**HORÁRIOS DE PARTIDAS DAS LINHAS AÉREAS DA  
S A V A G**

LOCALIDADES	2. <sup>as</sup>	3. <sup>as</sup>	4. <sup>as</sup>	5. <sup>as</sup>	6. <sup>as</sup>	Sáb. <sup>os</sup>
<b>PÔRTO ALEGRE para</b>						
Cachoeira do Sul e Santa Maria .....	10,30	—	—	—	—	—
Pelotas e Rio Grande .....	15,40	—	—	—	—	—
Passo Fundo e Carasinho .....	—	13,15	—	—	—	—
Pelotas e Rio Grande .....	—	15,55	—	—	—	—
Bagé, Pelotas e Rio Grande .....	—	—	9,40	—	—	—
Cachoeira do Sul e Santa Maria .....	—	—	—	10,30	—	—
Pelotas e Rio Grande .....	—	—	—	15,40	—	—
Pelotas e Rio Grande .....	—	—	—	—	15,30	—
Passo Fundo e Carasinho .....	—	—	—	—	—	10,00
Pelotas e Rio Grande .....	—	—	—	—	—	13,30

**HORÁRIOS E ESCALAS DAS LINHAS AÉREAS**

**AEREOVIAS BRASIL**

(Rêde Rio de Janeiro — Pôrto Alegre)

CAPITAIS	Movimento Diário	Horários	CAPITAIS	Movimento Diário	Horários
<b>RIO DE JANEIRO</b>	Partida ....	10,30	<b>PÔRTO ALEGRE</b> .....	Partida ....	6,15
São Paulo .....	Chegada ...	12,00	São Paulo .....	Chegada ...	9,15
São Paulo .....	Partida ....	12,30	São Paulo .....	Partida ....	9,50
<b>PÔRTO ALEGRE</b>	Chegada ...	15,30	<b>RIO DE JANEIRO</b> .....	Chegada ...	11,20

HORÁRIOS DOS SERVIÇOS AÉREOS DA

R E A L

(Rêde Rio de Janeiro — Pôrto Alegre)

PERCURSOS	2. <sup>as</sup>	3. <sup>as</sup>	4. <sup>as</sup>	5. <sup>as</sup>	6. <sup>as</sup>	Sab. <sup>as</sup>	Dom. <sup>as</sup>
<b>RIO DE JANEIRO para</b>							
o Paulo .....	6,30	6,30	6,30	6,30	6,30	6,30	—
o Paulo .....	8,30	8,30	8,30	8,30	8,30	8,30	8,30
o Paulo .....	10,00	10,00	10,00	10,00	10,00	10,00	11,15
o Paulo .....	14,45	14,45	14,45	14,45	14,45	14,45	—
o Paulo .....	16,00	16,00	16,00	16,00	16,00	16,00	—
uritiba .....	6,30	6,30	6,30	6,30	6,30	6,30	—
uritiba .....	8,30	8,30	8,30	8,30	8,30	8,30	8,30
orianópolis .....	6,30	—	6,30	—	6,30	—	—
orto Alegre .....	6,30	6,30	6,30	6,30	6,30	6,30	—
carêzinho .....	—	—	—	—	—	—	—
ndrina .....	6,30	—	6,30	—	6,30	—	—
<b>RIO PAULO para</b>							
o de Janeiro .....	8,00	8,00	8,00	8,00	8,00	8,00	8,00
o de Janeiro .....	11,00	11,00	11,00	11,00	11,00	11,00	—
o de Janeiro .....	12,45	12,45	12,45	12,45	12,45	12,45	—
o de Janeiro .....	14,45	14,45	14,45	14,45	14,45	14,45	14,45
o de Janeiro .....	16,00	16,00	16,00	16,00	16,00	16,00	—
uritiba .....	8,30	8,30	8,30	8,30	8,30	8,30	—
uritiba .....	10,30	10,30	10,30	10,30	10,30	10,30	10,30
orianópolis .....	8,30	—	8,30	—	8,30	—	—
orto Alegre .....	8,30	8,30	8,30	8,30	8,30	8,30	—
carêzinho .....	—	7,00	—	7,00	—	7,00	—
ndrina .....	8,15	7,00	8,15	7,00	8,15	7,00	—
<b>RITIBA para</b>							
o Paulo .....	9,00	9,00	9,00	9,00	9,00	9,00	—
o Paulo .....	12,30	12,30	12,30	12,30	12,30	12,30	12,30
orianópolis .....	10,15	—	10,15	—	10,15	10,15	—
orto Alegre .....	10,15	10,15	10,15	10,15	10,15	—	—
ndrina .....	—	10,45	—	10,45	—	10,45	—
carêzinho .....	—	10,45	—	10,45	—	10,45	—
o de Janeiro .....	9,00	9,00	9,00	9,00	9,00	9,00	—
o de Janeiro .....	12,30	12,30	12,30	12,30	12,30	12,30	12,30
<b>FLORIANÓPOLIS para</b>							
o de Janeiro .....	7,30	—	7,30	—	7,30	—	—
uritiba .....	7,30	—	7,30	—	7,30	—	—
o Paulo .....	7,30	—	7,30	—	7,30	—	—
ndrina .....	—	—	—	—	—	—	—
Jacarêzinho .....	—	—	—	—	—	—	—
Pôrto Alegre .....	11,30	—	11,30	—	11,30	—	—
<b>PÔRTO ALEGRE para</b>							
Florianópolis .....	6,00	—	6,00	—	6,00	—	—
uritiba .....	6,00	6,00	6,00	6,00	6,00	6,00	—
ão Paulo .....	6,00	6,00	6,00	6,00	6,00	6,00	—
Rio de Janeiro .....	6,00	6,00	6,00	6,00	6,00	6,00	—
Londrina .....	—	6,00	—	6,00	—	6,00	—
Jacarêzinho .....	—	6,00	—	6,00	—	6,00	—

HORÁRIOS E ESCALAS DAS LINHAS AÉREAS

PANAIR DO BRASIL

(Rêde Rio de Janeiro — Pôrto Alegre)

CAPITAIS	Part. <sup>as</sup> Cheg. <sup>as</sup>	2. <sup>as</sup>	3. <sup>as</sup>	4. <sup>as</sup>	5. <sup>as</sup>	6. <sup>as</sup>	Sab. <sup>as</sup>	Dom.
RIO DE JANEIRO .....	P. <sup>a</sup>	8,15	8,15	8,15	8,15	8,15	8,15	8,
São Paulo .....	Ch. <sup>a</sup>	9,50	9,50	9,50	9,50	9,50	9,50	9,
São Paulo .....	P. <sup>a</sup>	10,05	10,05	10,05	10,05	10,05	10,05	10,
Curitiba .....	Ch. <sup>a</sup>	11,35	11,35	—	—	11,35	—	11,
Curitiba .....	P. <sup>a</sup>	11,50	11,50	—	—	11,50	—	11,
Florianópolis .....	Ch. <sup>a</sup>	—	13,00	—	12,10	13,00	—	13,
Florianópolis .....	P. <sup>a</sup>	—	13,15	—	12,25	13,15	—	13,
PÔRTO ALEGRE .....	Ch. <sup>a</sup>	14,00	14,50	13,20	14,00	14,50	13,20	14,
PÔRTO ALEGRE .....	P. <sup>a</sup>	8,00	8,00	8,00	8,00	8,00	8,00	8,
Florianópolis .....	Ch. <sup>a</sup>	9,35	—	—	9,35	—	9,35	9,
Florianópolis .....	P. <sup>a</sup>	9,50	—	—	9,50	—	9,50	9,
Curitiba .....	Ch. <sup>a</sup>	11,05	—	10,10	11,05	—	11,05	
Curitiba .....	P. <sup>a</sup>	11,20	—	10,25	11,20	—	11,20	
São Paulo .....	Ch. <sup>a</sup>	12,45	11,15	11,50	12,45	11,15	12,45	12,0
São Paulo .....	P. <sup>a</sup>	13,00	11,30	12,05	13,00	11,30	13,00	12,1
RIO DE JANEIRO .....	Ch. <sup>a</sup>	14,30	13,00	13,35	14,30	13,00	14,30	13,4



# Horário Geral

dos

Trens de Passageiros, Mistos  
e Carros Motores

da

Viação Férrea do Rio Grande  
do Sul

# OBSERVAÇÕES

- N- 1 — Quadro 14 — Combina em Santa Maria com os trens P-22, P-32 e P-36, e em Barreto com o trem M-11.
- N- 2 — Quadro 14 — Combina em Barreto com o trem M-12 e em Santa Maria com os trens P-21, P-31 e P-35.
- N- 3 — Quadro 12 — Prosseguimento do trem P-2 de Porto Alegre, destino São Paulo. Combina em Santa Maria com o trem P-32.
- N- 4 — Quadro 12 — Continuação do trem dirêto procedente de S. Paulo. Prosseguimento como P-3 para Porto Alegre.
- P- 1 — Quadro 14 — Combina em Rio Pardo com os trens M-1 e M-2 do ramal de Santa Cruz, e em Barreto com o carro-motor A-25.
- P- 2 — Quadro 14 — Combina em Barreto com o carro-motor A-26 e em Rio Pardo com os trens M-1 e M-2 do ramal de Santa Cruz. Prossegue de S. Maria a Marcelino Ramos com a denominação de N-3, destino São Paulo.
- P- 3 — Quadro 14 — Prosseguimento do N-4 de Marcelino Ramos e norte. Combina em Rio Pardo com os trens M-2 e M-3 do ramal de Santa Cruz, e em Barreto com o carro-motor A-27.
- P- 4 e P- 5 — Quadro 16 — Combinam em Carlos Barbosa com os trens M-5, M-6, M-7 e M-8 do ramal de Bento Gonçalves e em Rio dos Sinos com os Carros-motores A-3, A-4, A-11 e A-12.
- P- 9 — Quadro 19 — Trafega diariamente, entre Taquara e Porto Alegre. Procede de Canela no inverno, ás 2.<sup>as</sup>, 4.<sup>as</sup> e 6.<sup>as</sup>-feiras, e no verão diariamente menos domingos.
- P-10 — Quadro 19 — Trafega diariamente, entre Porto Alegre e Taquara prosseguindo para Canela ás 3.<sup>as</sup>, 5.<sup>as</sup> e sábados, no inverno, e diariamente menos domingos, no verão.
- P-12 e P-13 — Quadro 16 — Combinam em Rio dos Sinos com os Carros-motores A-3, A-4, A-11 e A-12.
- P-21 e P-22 — Quadro 12 — Combinam em Cruz Alta com os trens P-23 e P-24 e em Santa Maria, respetivamente com o N-2 e N-1.
- P-23 e P-24 — Quadro 8 — Combinam em Cruz Alta com os trens P-21 e P-22.
- P-31 e P-32 — Quadro 7 — Combinam em Alegrete, respetivamente com os trens P-39 e P-40; em Cacequí com os trens P-33 e P-34 e em Santa Maria com os trens N-2, N-1 e N-3.
- P-33 e P-34 — Quadro 1 — Combinam em Cacequí com os trens P-31 e P-32 e em S. Sebastião, respetivamente, com os trens P-38 e P-37 do ramal de Dom Pedrito.
- P-35 e P-36 — Quadro 4 — Combinam em Santa Maria, respetivamente, com os trens N-1 e N-2. Em Santiago com M-37 e M-38 do ramal São Luiz Gonzaga.
- P-37 e P-38 — Quadro 6 — Combinam em São Sebastião, respetivamente, com os trens P-34 e P-33. Em Bagé o trem P-37 combina com o trem P-42.
- P-39 e P-40 — Quadro 3 — Combinam em Alegrete, respetivamente, com os trens P-31 e P-32.
- P-42 e P-43 — Quadro 20 — Combinam em Bazilio com os trens M-45 e M-46 do ramal de Jaguarão. O P-42 combina em Bagé com o trem P-37.
- M-1, M-2 e M-3 — Quadro 15 — Combinam em Rio Pardo com os trens P-1, P-2 e P-3.
- M-5, M-6, M-7 e M-8 — Quadro 18 — Combinam em Carlos Barbosa com os trens P-4 e P-5.
- M-11 e M-12 — Quadro 17 — Combinam em Montenegro com os trens P-4 e P-5 e em Barreto com os trens N-1 e N-2.
- M-45 e M-46 — Quadro 9 — Combinam em Bazilio com os trens P-42 e P-43.
- IN-1 e IN-2 — Quadro 13 — Trafegam entre São Paulo e Sant'Ana, correspondendo nesta última cidade, respectivamente, com os trens de e para Montevidéo.
- M-37 e M-38 — Trafegam entre Santiago e S. Luiz Gonzaga.





**URUGUAIANA — SÃO BORJA**

(Leia no sentido das flechas)

(Quadro 2)

M-53 2. <sup>as</sup> , 4. <sup>as</sup> e 6. <sup>as</sup>		ESTAÇÕES E DISTÂNCIAS	M-54 3. <sup>as</sup> , 5. <sup>as</sup> e Sábados	
chega	parte		chega	parte
	7.00	URUGUAIANA .....	0	17.00
F	7.14	Salso .....	7,7	F
7.39	7.40	Imbaá .....	16,9	16.31
8.01	8.10	Touro Passo .....	26,6	15.55
8.48	8.53	Eng.º Adolpho Stern .....	44,9	15.14
9.20	9.26	João Arreguy .....	57,8	14.40
9.45	9.50	Ibicuí .....	67,6	14.10
10.15	10.20	Xarqueada .....	82,7	13.35
F	10.28	Km. 445 .....	86,5	F
10.54	11.50	ITAQUÍ .....	H 100,7	12.00
12.50	12.56	Tuparái .....	128,5	10.59
13.20	13.21	Sociedade .....	142,3	10.33
13.57	14.08	Maçambará .....	154,5	9.54
F	14.30	Km. 522 .....	163,5	F
F	14.53	Km. 530 .....	172,5	F
15.08	15.15	Bororé .....	177,6	8.54
F	15.40	João Aquino .....	190,0	F
16.04	16.10	Eng.º Olavo B. Vianna .....	201,4	7.53
17.00	.....	SÃO BORJA .....	225,2	.....

**ALEGRETE — QUARAI**

(Leia no sentido das flechas)

(Quadro 3)

P-39 2. <sup>as</sup> , 4. <sup>as</sup> e 6. <sup>as</sup>		ESTAÇÕES E DISTÂNCIAS	P-40 2. <sup>as</sup> , 4. <sup>as</sup> e 6. <sup>as</sup>	
chega	parte		chega	parte
	17.00	ALEGRETE .....	B 0	9.05
17.41	17.46	Vasco Alves .....	22,2	8.26
18.13	18.15	Rivadavia Corrêa .....	38,7	7.57
18.49	18.53	Severino Ribeiro .....	53,8	7.20
19.35	19.37	Balthazar Brum .....	78,6	6.33
F	19.49	Quarai Mirim .....	85,6	F
20.06	20.08	João Marcellino .....	92,8	6.04
20.50	.....	QUARAI .....	115,4	.....

**SANTA MARIA — SÃO BORJA**  
(Leia no sentido das flechas)

(Quadro 4)

P-35 Diário a Santiago 2. <sup>as</sup> , 4. <sup>as</sup> e 6. <sup>as</sup> prossegue S. Borja		ESTAÇÕES E DISTÂNCIAS	P-36 Diário de Santiago 3. <sup>as</sup> , 5. <sup>as</sup> e Sábados de S. Borja	
chega	parte		chega	parte
	6.30	SANTA MARIA		
	6.35	Inspetor Goulart	18.27	
F	6.45	Benedicto Ottoni		18.21
F	6.52	Leocadio Lopes	F	18.12
6.59	7.00	Boca do Monte	F	18.03
7.16	7.17	Canabarro	17.56	17.57
F	7.25	Desvio Linck	17.39	17.40
F	7.32	Cezar Pina	F	17.31
7.52	7.58	<b>Dilermando de Aguiar</b>	F	17.24
8.22	8.24	<b>SÃO PEDRO DO SUL</b>	17.02	17.08
F	8.49	Antonio Lima	16.30	16.32
9.07	9.08	Clara	F	16.05
9.29	9.35	Mata	15.39	15.40
10.05	10.07	Taquaricim	15.10	15.17
F	10.19	Km. 72	14.30	14.40
10.37	10.46	<b>JAGUARÍ</b>	F	14.26
		Km. 90	14.03	14.12
F	11.17	Eng.º Octavio Rocha	F	13.33
11.45	11.46	Curussú	13.08	13.09
12.27	12.30	Inspetor Lobo d'Avila	F	12.31
13.14	13.39	<b>SANTIAGO</b>	11.29	11.54
F	14.10	Vinte Pinheiros	F	11.01
F	14.39	Km. 170	F	10.52
15.03	15.05	Unistalda	10.02	10.04
F	15.33	Fiscal Juvenc. Machado	F	9.24
15.48	15.50	Candida Vargas	9.03	9.05
		Km. 227		
16.36	16.38	Conde de Porto Alegre	8.09	8.11
F	16.53	Km. 245	F	7.51
F	17.17	Bento Silva	F	7.23
17.39	17.40	Nhu Porã	6.59	7.00
F	18.00	Cap. Paulo Horta	F	6.36
F	18.20	Km. 296	F	6.11
18.30		<b>SÃO BORJA</b>		6.00

Os trens P-35 e P-36 trafegam diariamente entre S. Maria-Santiago, menos aos domingos. O P-36 procede de S. Borja nas 3.<sup>as</sup>, 5.<sup>as</sup> e sábados. O P-35 prossegue até S. Borja nas 2.<sup>as</sup>, 4.<sup>as</sup> e 6.<sup>as</sup>. Esses trens combinam com os do ramal de S. Luiz Gonzaga.

**SANTIAGO — SÃO LUIZ GONZAGA**  
(Leia no sentido das flechas)

(Quadro 4 A)

M-37 3. <sup>as</sup> , 5. <sup>as</sup> e Sábados		ESTAÇÕES E DISTÂNCIAS	M-38 2. <sup>as</sup> , 4. <sup>as</sup> e 6. <sup>as</sup>	
chega	parte		chega	parte
	13.45	SANTIAGO	11.18	
14.33	14.35	Caroví	10.23	10.25
15.06	15.11	Tupantuba	9.27	9.32
15.27	15.29	Charruas	9.00	9.02
16.18	16.26	Bessoróca	7.54	8.02
16.54	16.59	Rio Piratini	7.03	7.08
17.26	17.32	Chimbocú	6.34	6.40
18.11		<b>SÃO LUIZ GONZAGA</b>		6.00

**URUGUAIANA — BARRA DO QUARAIM**

(Leia no sentido das flechas)

(Quadro

M-51		ESTAÇÕES E	M-52	
2. <sup>as</sup> , 4. <sup>as</sup> e Sábados			2. <sup>as</sup> , 4. <sup>as</sup> e Sábados	
chega	parte		chega	parte
	9.00	URUGUAIANA .....	20.05	
9.30	9.35	Itapitocai .....	19.30	19.35
10.18	10.23	Francisco Borges .....	18.45	18.50
10.59	11.09	Guterres .....	18.00	18.10
F	11.25	Beleza .....	F	17.44
11.55		Barra do Quaraim .....		17.15
		Km.		
		0		
		14,4		
		34,8		
		53,0		
		61,3		
		75,3		
↓			↑	
a			de	
Montevidéo			Montevidéo	

**BAGÉ — DOM PEDRITO**

(Leia no sentido das flechas)

(Quadro

P-37		P-49		ESTAÇÕES E	P-50		P-38	
3. <sup>as</sup> , 5. <sup>as</sup> e Sáb.		2. <sup>as</sup> , 4. <sup>as</sup> e 6. <sup>as</sup>			3. <sup>as</sup> , 5. <sup>as</sup> e Sáb.		2. <sup>as</sup> , 4. <sup>as</sup> e 6. <sup>as</sup>	
chega	parte	chega	parte		chega	parte	chega	parte
	17.40		8.05	BAGÉ .....	15.32		8.30	
17.51	17.52	8.16	8.21	São Martim .....	15.22	15.23	8.19	8.21
		× P-38					× P-49	
17.59	18.00	8.28	8.29	São Domingos .....	15.13	15.14	8.11	8.12
18.20	18.22	8.49	8.50	José Otávio .....	14.52	14.53	7.50	7.51
F	18.35	F	9.03	Pons .....	F	14.39	F	7.40
18.52	19.10	9.20	9.21	São Sebastião .....	14.21	14.22	6.55	7.00
		× P-34					× P-33	
F	19.27	F	9.38	Quadros .....	F	14.02	F	6.40
19.49	19.50	10.00	10.01	Vauthier .....	13.38	13.39	6.15	6.16
F	20.11	F	10.22	Passo do Rocha .....	F	13.17	F	5.50
20.22	20.23	10.33	10.34	Leões .....	13.05	13.06	5.42	5.43
F	20.58	F	11.09	Ind. Pedritense de Carnes .....	F	12.26	F	5.30
21.05		11.16	11.46	DOM PEDRITO .....	11.50	12.20		5.20
		12.25	12.26	Eneruzilhada .....	11.10	11.11		
		F	12.42	Km. 76 .....	F	10.53		
		12.54	12.55	Upacarai .....	10.40	10.41		
		13.38	13.39	Vacaiquá .....	10.01	10.02		
		14.25	14.26	Eng. A. Madureira .....	9.13	9.14		
		15.04	15.03	Florentina .....	8.34	8.35		
		12.48	15.49	Carolina .....	7.52	7.53		
		16.01	16.02	Armour .....	7.39	7.40		
		16.10		LIVRAMENTO .....		7.30		
↓		↓			↑		↑	



# SANTA MARIA — URUGUAIANA

(Leia no sentido das flechas)

(Quadro 7)

IN-2 4. <sup>as</sup> -feiras		P-31 Menos Domingos		ESTAÇÕES E		P-32 Menos Domingos		IN-1 5. <sup>as</sup> -feiras		
chega	parte	chega	parte	DISTÂNCIAS		chega	parte	chega	parte	
de S. Paulo (Qd. 13 e 12)				Km.				a S. Paulo (Qd. 12 e 13)		
1.25	1.00	.....	8.40	SANTA MARIA	0	16.50	.....	3.45	4.20	
.....	1.05	.....	8.45	Inspetor Goulart	2,0	.....	16.44	.....	3.39	
.....	1.14	F	8.54	Benedicto Ottoni	6,3	F	16.36	.....	3.31	
.....	1.21	.....	9.01	Leocadio Lopes	10,4	.....	16.28	.....	3.23	
.....	1.28	9.08	9.10	Boca do Monte	13,3	16.20	16.22	.....	3.17	
.....	1.44	9.26	9.28	Canabarro	22,1	16.03	16.05	.....	3.02	
.....	1.52	.....	9.36	Desvio Linck	27,0	.....	15.55	.....	2.54	
.....	1.59	F	9.43	Cezar Pina	33,5	F	15.48	.....	2.47	
2.19	2.23	10.03	10.09	Dilermando de Aguiar	44,3	15.22	15.28	.....	2.28	
.....	2.38	F	10.24	Chagas	56,9	F	15.07	.....	2.12	
.....	2.53	10.39	10.41	São Lucas	68,1	14.50	14.52	.....	1.57	
.....	3.06	F	10.54	Paula Gomes	78,6	F	14.37	.....	1.44	
3.22	3.30	11.10	11.15	Umbú	91,7	14.16	14.21	1.21	1.28	
.....	3.39	F	11.24	Sobradinho	98,2	F	14.07	.....	1.12	
.....	3.45	F	11.30	Floriano Maydano	102,6	F	14.01	.....	1.06	
.....	3.53	F	11.38	Antonio Bandeira	108,1	F	13.53	.....	0.58	
4.00	4.35	11.45	13.05	Cacequí	113,0	13.05	13.45	0.30	0.50	
↓	× P-32-33-34				× P-31-33-34		↑			
a	13.21	13.22	Entroncamento	123,5	12.48	12.49	de			
Sant'Ana	13.27	13.29	Saícan	126,1	12.42	12.44	Sant'Ana			
(Quadro 1)	F	13.43	Foguista Lacerda	135,7	F	12.28	(Quadro 1)			
.....	13.57	13.59	Itapeví	145,3	12.13	12.14	.....	.....		
.....	F	14.15	Km. 155	154,9	F	11.56	.....	.....		
.....	14.32	14.34	Jacaquá	165,3	11.36	11.38	.....	.....		
.....	F	14.47	Dornelles	173,5	F	11.23	.....	.....		
.....	15.11	15.12	Tigre	188,6	10.58	10.59	.....	.....		
.....	15.38	15.40	Passo Novo	202,3	10.32	10.34	.....	.....		
.....	16.05	16.07	Palma	216,9	10.06	10.08	.....	.....		
.....	16.31	16.45	ALEGRETE	232,0	9.27	9.40	.....	.....		
.....	17.11	17.13	B	248,2	9.00	9.02	.....	.....		
.....	17.33	17.35	Capivari	260,0	8.39	8.41	.....	.....		
.....	17.57	17.59	Inhanduí	273,8	8.16	8.18	.....	.....		
.....	F	18.26	Guassú-Boi	286,4	F	7.49	.....	.....		
.....	18.47	18.49	Freitas Valle	301,5	7.26	7.28	.....	.....		
.....	19.05	19.07	Plano Alto	311,6	7.10	7.12	.....	.....		
.....	19.31	19.36	Ibirocaí	328,5	6.41	6.46	.....	.....		
.....	19.46	19.48	Itajassú	334,1	6.31	6.33	.....	.....		
.....	F	20.06	Carumbé	346,1	F	6.15	.....	.....		
.....	20.13	20.14	Cezimbra	350,9	6.05	6.07	.....	.....		
.....	F	20.33	Pindaí-Mirim	362,7	F	5.46	.....	.....		
.....	F	20.39	Saladero Oeste	366,2	F	5.40	.....	.....		
.....	20.50	.....	Salso	373,9	.....	5.30	.....	.....		
↓	↑		URUGUAIANA		↑		↑			

Lopes e Desvio Linck — Suprimida a parada facultativa.

**CRUZ ALTA — SANTO ÂNGELO — SANTA ROSA**

(Leia no sentido das flechas)

(Quadro 8)

P-23 Menos Domingos		ESTAÇÕES E DISTANCIAS	P-24 Menos Domingos	
chega	parte		chega	parte
			Km.	
.....	14.00	<b>CRUZ ALTA</b> ..... B H	0	11.50
F	14.25	Aj. Foguista Medeiros .....	15,9	F
F	14.34	Licinio Ramos .....	21,3	F
14.50	14.52	Fachinal .....	30,7	10.56
F	15.01	Maquinista Scalabrini .....	35,9	F
15.11	15.16	Alto da União .....	41,5	10.30
15.36	15.46	<b>IJUÍ</b> .....	53,9	9.52
F	16.04	Itaí .....	64,8	F
16.29	16.31	Catuípe .....	77,4	9.03
F	17.16	Maquinista Isaac .....	93,2	F
17.42	18.05	<b>SANTO ÂNGELO</b> .....	109,9	7.30
18.45	18.47	Comandã .....	128,5	6.59
F	19.16	Scarpelini .....	143,4	F
19.38	19.46	Giruí .....	155,4	6.05
20.11	20.13	Cândido Freire .....	168,2	5.36
20.33	20.35	Esquina .....	178,6	5.12
20.45	.....	<b>SANTA ROSA</b> .....	183,4	.....

**BAZILIO — JAGUARÃO**

(Leia no sentido das flechas)

(Quadro 9)

A-58 3. <sup>as</sup> , 5. <sup>as</sup> e Sábados		M-45 2. <sup>as</sup> , 4. <sup>as</sup> e 6. <sup>as</sup>		ESTAÇÕES E DISTANCIAS	M-46 2. <sup>as</sup> , 4. <sup>as</sup> e 6. <sup>as</sup>		A-57 3. <sup>as</sup> , 5. <sup>as</sup> e Sábados	
chega	parte	chega	parte		chega	parte	chega	parte
					Km.			
de Marítima (Quadro 20)				<b>Bazílio</b> ..... B H	0	11.00		a Marítima (Quadro 20)
8.58	9.10	.....	12.30	Carvalho de Freitas .....	18,4	10.15	10.21	.....
.....	9.38	13.10	13.17	Ayrosa Galvão .....	33,8	9.40	9.42	.....
9.58	9.59	14.03	14.13	Visconde de Mauá .....	51,1	8.48	8.50	.....
.....	10.20	14.45	14.55	Herculano de Freitas .....	68,0	8.08	8.10	.....
.....	10.41	15.40	15.45	Joaquim Caetano .....	86,0	7.19	7.21	.....
.....	11.03	16.29	16.31	Presidente Barbosa .....	101,0	F	6.46	.....
.....	11.20	F	17.01	Souza e Silva .....	109,0	F	6.28	.....
.....	11.28	F	17.18	<b>JAGUARÃO</b> .....	112,0	.....	6.20	.....
11.32	11.34	17.25	.....	Ponte Mauá ..... B	114,0	.....	.....	.....
11.40	.....	.....	.....					.....
a Montevideo								de Montevideo



## RAMAL DE VILA SIQUEIRA

Marítima - Beira Mar

(Leia no sentido das flechas)

(Quadro 10)

ESTAÇÕES E DISTÂNCIAS	S-41		S-43		S-45		S-47		S-49		S-51		S-53	
	Diário		Diário		Diário		Diário		Diário		Diário		Diário	
	chega	parte	chega	parte	chega	parte	chega	parte	chega	parte	chega	parte	chega	parte
Km.	↓													
Marítima .... 0	.....	7.04	.....	8.56	.....	12.36	.....	13.35	.....	17.13	.....	18.20	.....	20.22
RIO GRANDE 2,8	7.11	7.13	9.03	9.05	12.43	12.45	13.42	13.47	17.20	17.25	18.27	18.29	20.29	20.31
	× S-46													
Km. 597 ....	.....	F	.....	F	.....	F	.....	F	.....	F	.....	F	.....	F
Junção .... B 6,7	7.20	7.22	9.12	9.15	12.52	12.54	13.54	13.56	17.32	17.34	18.36	18.43	20.38	20.40
	× S-42 × P-41 × S-44													
Km. 599 ....	.....	F	.....	F	.....	F	.....	F	.....	F	.....	F	.....	F
Beira Mar ..... 12,5	7.31	7.32	9.24	9.25	13.03	13.05	14.07	14.09	17.43	17.45	18.52	18.54	20.49	20.50
	× S-50													
	× E-41													
Km. 603 ....	.....	F	.....	F	.....	F	.....	F	.....	F	.....	F	.....	F
Km. 605 ....	.....	F	.....	F	.....	F	.....	F	.....	F	.....	F	.....	F
Senandes .... 18,9	7.42	7.43	9.35	9.36	13.15	13.16	14.21	14.23	17.55	17.56	19.04	19.05	21.00	21.01
Km. 608 ....	.....	F	.....	F	.....	F	.....	F	.....	F	.....	F	.....	F
Bolaxa ..... 20,9	7.47	7.18	9.40	9.41	13.20	13.21	14.28	14.30	18.00	18.01	19.09	19.10	21.05	21.06
Vila Siqueira. 23,1	1.52	7.54	9.45	9.47	13.25	13.27	14.34	14.37	18.05	18.07	19.14	19.16	21.10	21.12
	× S-48													
Beira Mar ... 24,1	7.51	.....	9.50	.....	13.30	.....	14.40	.....	18.10	.....	19.19	.....	21.15	.....
	S-41		S-43		S-45		S-47		S-49		S-51		S-53	
	↓													

NOTA: O trem S-51 corre inverno e verão. Os demais trens dependem de prévio aviso.

## RAMAL DE VILA SIQUEIRA — (Continuação)

Beira Mar - Marítima

(Leia no sentido das flechas)

ESTAÇÕES E DISTÂNCIAS	S-42		S-44		S-46		S-48		S-50		S-52		S-54	
	Diário		Diário		Diário		Diário		Diário		Diário		Diário	
	chega	parte	chega	parte	chega	parte	chega	parte	chega	parte	chega	parte	chega	parte
Km.	↑													
Marítima .... 0	7.39	.....	9.37	.....	12.54	.....	15.29	.....	17.34	.....	19.27	.....	22.33	.....
RIO GRANDE 2,8	7.30	7.32	9.26	9.30	12.45	12.47	15.20	15.22	17.25	17.27	19.16	19.20	22.24	22.26
	× P-42													
Km. 597 ....	.....	F	.....	F	.....	F	.....	F	.....	F	.....	F	.....	F
Junção ... B 6,7	7.16	7.23	9.15	9.19	12.36	12.38	15.11	15.13	17.16	17.18	19.06	19.08	22.15	22.17
	× S-41 × S-43													
Km. 599 ....	.....	F	.....	F	.....	F	.....	F	.....	F	.....	F	.....	F
Beira Mar ..... 12,5	7.04	7.06	9.04	9.05	12.24	12.26	15.00	15.01	17.04	17.06	18.53	18.55	22.04	22.05
	× S-49													
	× S-51													
Km. 603 ....	.....	F	.....	F	.....	F	.....	F	.....	F	.....	F	.....	F
Km. 605 ....	.....	F	.....	F	.....	F	.....	F	.....	F	.....	F	.....	F
Senandes .... 18,9	6.52	6.54	8.53	8.54	12.13	12.14	14.48	14.50	16.52	16.54	18.39	18.41	21.53	21.54
Km. 608 ....	.....	F	.....	F	.....	F	.....	F	.....	F	.....	F	.....	F
Bolaxa ..... 20,9	6.46	6.48	8.48	8.49	12.08	12.09	14.43	14.44	16.46	16.48	18.32	18.34	21.48	21.49
Vila Siqueira. 23,1	6.40	6.42	8.42	8.44	12.02	12.04	14.37	14.39	16.40	16.42	18.22	18.27	21.42	21.44
	× S-47													
Beira Mar ... 24,1	.....	6.38	.....	8.40	.....	12.00	.....	14.35	.....	16.38	.....	18.20	.....	21.40
	S-42		S-44		S-46		S-48		S-50		S-52		S-54	
	↓													

NOTA: O trem S-42 corre inverno e verão. Os demais trens dependem de prévio aviso.



**SANTA MARIA — PASSO FUNDO — MARCELINO RAMOS**  
(Leia no sentido das flechas)

(Quadro 12)

	Km.	IN-1 5. <sup>as</sup> -feiras R-D		P-21 Menos Domingos		P-51 2. <sup>as</sup> , 4. <sup>as</sup> e 6. <sup>as</sup>		N-3 2. <sup>as</sup> , 4. <sup>as</sup> e 6. <sup>as</sup> R-D	
		chega	parte	chega	parte	chega	parte	chega	parte
		de Sant'Ana (Quadros 7 e 1)							
SANTA MARIA	0	3.45	4.20	.....	7.10	.....	.....	.....	17.15
Pedreira	7,9	.....	4.44	F	7.34	.....	.....	.....	17.39
Vila Etelvina	15,0	.....	5.03	F	7.53	.....	.....	.....	17.58
Pinhal	16,6	5.09	5.12	7.59	8.02	.....	.....	18.04	18.07
								× P-22	
Philipson	22,4	.....	5.28	8.18	8.20	.....	.....	.....	18.23
Val de Serra	32,2	.....	5.41	8.33	8.35	.....	.....	.....	18.36
Taquarembó	42,2	.....	6.00	8.54	8.57	.....	.....	.....	18.55
				× N-4					
Guassupí	53,2	.....	6.19	F	9.16	.....	.....	.....	19.14
<b>JULIO DE CASTILHOS</b>	63,4	6.33	6.37	9.30	9.34	.....	.....	19.28	19.32
Xarqueada São João	69,9	.....	6.49	9.46	9.47	.....	.....	.....	19.44
Abacatú	77,6	.....	7.03	F	10.01	.....	.....	.....	19.58
<b>TUPANCIRETÁ</b>	89,1	7.22	7.26	10.20	10.23	.....	.....	20.17	20.20
				× N-4					
Ivaí	100,2	.....	7.50	F	10.47	.....	.....	.....	20.44
Batú	107,4	.....	8.01	F	10.58	.....	.....	.....	20.55
Espinilho	118,9	.....	8.19	11.16	11.18	.....	.....	.....	21.13
Ourupú	131,5	.....	8.38	F	11.38	.....	.....	.....	21.33
Benjamin Net	142,3	.....	8.55	F	11.55	.....	.....	.....	21.50
José Vargas	147,9	.....	9.04	F	12.04	.....	.....	.....	21.59
<b>CRUZ ALTA</b> B H	151,8	9.12	9.31	12.12	12.37	.....	.....	22.07	22.26
Eurico Martellet	162,4	.....	9.49	12.55	12.58	.....	.....	.....	22.44
				× P-22					
Lagoão	173,3	.....	10.05	13.14	13.16	.....	.....	.....	23.00
Belizario	183,9	.....	10.21	13.32	13.34	.....	.....	.....	23.16
São Manoel	189,6	.....	10.30	13.43	13.44	.....	.....	.....	23.25
Porongos	198,9	.....	10.50	14.04	14.06	.....	.....	.....	23.45
Figueira	207,7	.....	11.04	14.20	14.21	.....	.....	.....	23.59
Blau - Nunes	216,5	11.18	11.24	14.35	14.40	.....	.....	0.13	0.18
				× P-22					
Nunes Pereira	225,5	.....	11.38	14.54	14.55	.....	.....	.....	0.32
Dois Irmãos	233,5	.....	11.54	15.11	15.13	.....	.....	.....	0.48
Maquinista Severo	242,2	.....	12.08	15.27	15.29	.....	.....	.....	1.02
Pinheiro Mercado	251,9	.....	12.33	15.54	15.57	.....	.....	1.27	1.29
				× IN-2					
Cruzinha	264,6	.....	12.52	F	16.16	.....	.....	1.48	1.51
								× N-4	
São Bento	276,4	.....	13.10	16.34	16.37	.....	.....	.....	2.09
<b>CARASINHO</b>	291,2	13.32	13.37	16.59	17.04	.....	.....	2.31	2.36
Lassance Cunha	306,3	.....	13.59	F	17.26				2.58
Pulador	320,3	.....	14.20	17.47	17.49				3.19
São Miguel	329,7	.....	14.34	18.03	18.05				3.33
<b>PASSO FUNDO</b>	345,8	14.59	15.20	18.30	.....				4.17
				× P-52					
Arroio Miranda	353,1	.....	15.33			F	6.45	.....	4.30
Maquinista Maino	363,3	.....	15.52			F	7.06	.....	4.49
Coxilha	372,1	16.09	16.15			7.25	7.33	5.06	5.10
Meneghetti	376,1	.....	16.23			F	7.42	.....	5.18
Eng.º Luiz Englert	385,7	.....	16.41			8.02	8.04	5.37	5.38
Sertão	392,0	.....	16.53			8.17	8.21	5.50	5.52
Getulio Vargas	402,2	.....	17.17			8.47	8.55	6.16	6.18
Ercbango	412,2	17.35	17.40			9.15	9.25	6.37	6.42
Capo-Erê	429,6	.....	18.12			10.00	10.04	7.15	7.17
Gauer	442,2	.....	18.35			F	10.29	.....	7.40
<b>ERECHIM</b> H	451,7	18.59	19.03			10.54	11.19	8.04	8.08
Balisa	471,0	.....	19.37			11.57	12.01	8.43	8.45
								× IN-2	
Gaurama	483,6	20.10	20.16			12.35	12.44	9.18	9.24
								× P-52	
Viadutos	495,4	.....	20.41			13.11	13.19	9.49	9.51
Canavial	508,8	.....	21.07			13.48	13.50	.....	10.17
<b>MARCELINO RAMOS</b>	524,4	21.35	22.00			14.20	.....	10.45	11.25

a S. Paulo  
(Quadro 13)

a S. Paulo  
(Quadro 11)

**SANTA MARIA — PASSO FUNDO — MARCELINO RAMOS**  
(Leia no sentido das flechas)

(Quadro 12 A)

	Km.	N-4 2. <sup>as</sup> , 4. <sup>as</sup> e 6. <sup>as</sup> R-D		P-52 3. <sup>as</sup> , 5. <sup>as</sup> , Sáb.		P-52 Menos Domingos		IN-2 3. <sup>as</sup> feiras R-D	
		chega	parte	chega	parte	chega	parte	chega	parte
SANTA MARIA .....	0	10.35	.....	.....	.....	18.45	.....	0.25	1.00
Pedreira .....	7,9	.....	10.14	.....	.....	F 18.25	.....	.....	0.05
Vila Etelvina .....	15,0	.....	9.59	.....	.....	F 18.10	.....	.....	23.50
Pinhal .....	16,6	9.39	9.54	.....	.....	17.51	18.05	23.29	23.45
						× N-3			
Philipson .....	22,4	.....	9.27	.....	.....	17.37	17.39	.....	23.17
Val de Serra .....	32,2	.....	9.14	.....	.....	17.22	17.24	.....	23.04
Taquarembó .....	42,2	8.52	8.55	.....	.....	17.01	17.03	.....	22.45
		× P-21							
Guassupí .....	53,2	.....	8.33	.....	.....	F 16.42	.....	.....	22.26
<b>JULIO DE CASTILHOS</b> .....	63,4	8.15	8.19	.....	.....	16.24	16.28	22.08	22.12
Xarqueada São João .....	69,9	.....	8.02	.....	.....	16.10	16.11	.....	21.55
Abacatú .....	77,6	.....	7.49	.....	.....	F 15.57	.....	.....	21.42
<b>TUPANCIRETÁ</b> .....	89,1	7.25	7.28	.....	.....	15.34	15.37	21.19	21.22
		× IN-1							
Ivaí .....	100,2	.....	7.00	.....	.....	F 15.09	.....	.....	20.54
Batú .....	107,4	.....	6.48	.....	.....	F 14.57	.....	.....	20.42
Espinilho .....	118,9	.....	6.30	.....	.....	14.37	14.39	.....	20.24
Ourupú .....	131,5	.....	6.09	.....	.....	F 14.16	.....	.....	20.03
Benjamin Net .....	142,3	.....	5.52	.....	.....	F 13.59	.....	.....	19.46
José Vargas .....	147,9	.....	5.43	.....	.....	F 13.50	.....	.....	19.37
<b>CRUZ ALTA</b> .....	151,8	5.16	5.36	.....	.....	13.18	13.43	19.05	19.30
Eurico Martellet .....	162,4	.....	4.58	.....	.....	12.57	13.00	.....	18.47
						× P-21			
Lagoão .....	173,3	.....	4.42	.....	.....	12.39	12.41	.....	18.31
Belizario .....	183,9	.....	4.26	.....	.....	12.21	12.23	.....	18.51
São Manoel .....	189,6	.....	4.17	.....	.....	12.11	12.12	.....	18.06
Porongos .....	198,9	.....	3.56	.....	.....	11.48	11.50	.....	17.45
Figueira .....	207,7	.....	3.42	.....	.....	11.33	11.34	.....	17.31
Blau - Nunes .....	216,5	3.23	3.28	.....	.....	11.14	11.19	17.10	17.17
						× IN-1			
Nunes Pereira .....	225,5	.....	3.07	.....	.....	10.57	10.58	.....	16.53
Dois Irmãos .....	233,5	.....	2.54	.....	.....	10.42	10.44	.....	16.40
Maquinista Severo .....	242,2	.....	2.38	.....	.....	10.24	10.26	.....	16.24
Pinheiro Mercado .....	251,9	2.12	2.14	.....	.....	9.58	10.00	15.56	16.00
								× P-21	
Cruzinha .....	264,6	1.50	1.53	.....	.....	F 9.39	.....	.....	15.36
		× N-3							
São Bento .....	276,4	.....	1.32	.....	.....	9.19	9.21	.....	15.18
<b>CARASINHO</b> .....	291,2	1.05	1.10	.....	.....	8.52	8.57	14.51	14.56
Lassance Cunha .....	306,3	.....	0.42	.....	.....	F 8.29	.....	.....	14.28
Pulador .....	320,3	.....	0.21	.....	.....	8.06	8.08	.....	14.07
São Miguel .....	329,7	.....	0.07	.....	.....	7.50	7.52	.....	13.53
<b>PASSO FUNDO</b> .....	345,8	23.22	23.42	15.15	.....	.....	7.25	13.03	13.28
						× IN-1			
Arroio Miranda .....	353,1	.....	23.07	F	15.00	.....	.....	.....	12.50
Maquinista Maino .....	363,3	.....	22.47	F	14.40	P-22		.....	12.31
Coxilha .....	372,1	22.28	22.30	14.17	14.21	.....	.....	.....	12.14
Meneghetti .....	376,1	.....	22.16	F	14.04	.....	.....	.....	12.02
Eng.º Luiz Englert .....	385,7	21.56	21.57	13.42	13.44	.....	.....	.....	11.44
Sertão .....	392,0	21.42	21.44	13.25	13.28	.....	.....	.....	11.32
Getulio Vargas .....	402,2	21.18	21.20	12.56	13.01	.....	.....	.....	11.10
Erebango .....	412,2	20.54	20.59	12.11	12.36	.....	.....	10.47	10.52
Capo-Erê .....	429,6	20.20	20.22	11.32	11.36	.....	.....	.....	10.15
Gauer .....	442,2	.....	19.55	F	11.06	.....	.....	.....	9.51
<b>ERECHIM</b> .....	451,7	19.29	19.33	10.32	10.42	.....	.....	9.25	9.29
Balisa .....	471,0	18.49	18.51	9.48	9.52	.....	.....	8.44	8.47
								× N-3	
Gaurama .....	483,6	18.17	18.22	9.05	9.19	.....	.....	8.10	8.17
				× N-3					
Vladutos .....	495,4	17.39	17.41	8.23	8.29	.....	.....	.....	7.34
Canavial .....	508,8	.....	16.54	7.35	7.37	.....	.....	.....	6.49
<b>MARCELINO RAMOS</b> .....	524,4	.....	16.20	.....	7.00	.....	.....	.....	6.15

↑  
N-4  
de S. Paulo  
(Quadro 11)

↑  
P-52

↑  
IN-2  
de S. Paulo  
(Quadro 13)



**TRENS DIRETOS ENTRE PORTO ALEGRE E SÃO PAULO  
RESUMO DOS HORÁRIOS**

(Leia no sentido das flechas)

(Quadro 11)

Porto Alegre São Paulo R-D		DISTÂNCIAS E ESTAÇÕES PRINCIPAIS	São Paulo Porto Alegre R-D		
chega	parte		chega	parte	
.....	2. <sup>as</sup> , 4. <sup>as</sup> e 6. <sup>as</sup> 6.30	PORTO ALEGRE .....	0	3. <sup>as</sup> , 5. <sup>as</sup> e Sáb. 20.55	
P-2				P-3	
16.25	2. <sup>as</sup> , 4. <sup>as</sup> e 6. <sup>as</sup> 17.15	SANTA MARIA .....	343	10.35	3. <sup>as</sup> , 5. <sup>as</sup> e Sáb. 11.00
N-3				N-4	
10.45	3. <sup>as</sup> , 5. <sup>as</sup> e Sáb. 11.25	MARCELINO RAMOS .....	868	14.05	2. <sup>as</sup> , 4. <sup>as</sup> e 6. <sup>as</sup> 16.20
P-10				P-9	
0.47	4. <sup>as</sup> , 6. <sup>as</sup> e Dmg. 1.30	PORTO UNIÃO .....	1.236	0.14	2. <sup>as</sup> , 4. <sup>as</sup> e 6. <sup>as</sup> 0.50
P-8				P-7	
11.55	4. <sup>as</sup> , 6. <sup>as</sup> e Dmg. 12.35	PONTA GROSSA .....	1.500	Dmg., 3. <sup>as</sup> e 5. <sup>as</sup> 13.36	14.10
P-6				P-5	
21.31	4. <sup>as</sup> , 6. <sup>as</sup> e Dmg. 22.00	ITARARÉ .....	1.752	Dmg., 3. <sup>as</sup> e 5. <sup>as</sup> 4.00	4.30
NS-4				NS-3	
9.00	5. <sup>as</sup> , Sáb. e 2. <sup>as</sup> .....	SÃO PAULO .....	2.160	.....	Sáb. 17.30
Tempo total de viagem 74,30 horas		Vide quadros 14 e 12		Tempo total de viagem 75,25 horas	

**TRENS INTERNACIONAIS — TRECHO SANT'ANA — SÃO PAULO  
RESUMO DOS HORÁRIOS**

(Leia no sentido das flechas)

(Quadro 13)

IN-1 Sant'Ana São Paulo R-D		ESTAÇÕES PRINCIPAIS E DISTÂNCIAS	IN-2 São Paulo Sant'Ana R-D		
chega	parte		chega	parte	
.....	de Montevideo 4. <sup>as</sup> - feiras 19.30	SANT'ANA .....	0	.....	
3.45	5. <sup>as</sup> -feiras 4.20	SANTA MARIA .....	280	0.25	
21.35	5. <sup>as</sup> -feiras 22.00	MARCELINO RAMOS .....	805	5.35	
8.20	Sábados 8.30	ITARARÉ .....	1.689	21.40	
18.45	Sáb. .....	SÃO PAULO .....	2.097	.....	
Tempo total de viagem 71,15 horas		Vide quadros 1, 7 e 12		Tempo total de viagem 70,00 horas	



SANTA MARIA — PORTO ALEGRE

(Leia no sentido das flechas)

(Quadro 14)

P-1 3. <sup>as</sup> , 4. <sup>as</sup> , 6. <sup>as</sup> Domingos R		P-3 3. <sup>as</sup> , 5. <sup>as</sup> e Sábados R-D		N-1 Menos Domingos R-D		ESTAÇÕES E DISTÂNCIAS	P-2 Diário R-D		N-2 Menos Sábados R-D		
chega	parte	chega	parte	chega	parte		chega	parte	chega	parte	
							Km.				
6.55		11.00		20.10		SANTA MARIA	0	16.25	6.00		
7.04	7.05	11.09	11.10	20.19		Octavio Lima	3,7	16.10	16.11	F 5.52	
7.17	7.19	11.22	11.24	20.32	20.34	Camobi	11,8	15.56	15.58	5.37 5.39	
7.32	7.33	11.37	11.38	20.48		João Alberti	21,3	15.43	15.44	5.23	
7.44	7.46	11.49	11.51	21.00	21.03	Arroio do Só	29,5	15.30	15.32	5.09 5.11	
7.55	7.56	12.01	12.02	21.13		Borges	36,5	15.20	15.21	4.59	
8.16	8.21	12.22	12.27	21.34	21.39	Restinga Seca	53,2	14.55	15.00	4.33 4.38	
8.39	8.41	12.45	12.47	21.58	22.00	Estiva	68,2	14.35	14.37	4.12 4.14	
8.57	9.03	13.03	13.09	22.17	22.23	Jacuí	81,8	14.13	14.19	3.49 3.55	
9.13	9.14	13.19	13.20	22.36	22.37	Pertile	89,2	14.02	14.03	3.35 3.36	
9.33	9.35	13.39	13.41	22.57	22.59	Ferreira	102,3	13.41	13.43	3.13 3.15	
		× P-2						× P-3			
9.57	10.03	14.03	14.09	23.22	23.27	CACHOEIRA	116,2	13.17	13.22	2.47 2.52	
10.26	10.27	14.32	14.33	23.50		Ildefonso Fontoura	132,3	12.50	12.51	2.21	
10.38	10.42	14.44	14.48	0.03	0.08	Bexiga	139,9	12.35	12.39	2.03 2.08	
11.02	11.03	15.08	15.09	0.28		Lima Brandão	152,7	12.13	12.14	1.42	
11.21	11.23	15.27	15.29	0.47	0.49	Pederneiras	163,1	11.54	11.56	1.22 1.24	
11.40	11.41	15.46	15.47	1.07	1.09	Ipé	170,7	11.39	11.40	1.05 1.07	
× P-2				× N-2				× P-1		× N-1	
11.57	12.00	16.03	16.05	1.28	1.31	RIO PARDO	182,4	11.19	11.22	0.42 0.45	
12.07	12.13	16.12	16.18	1.38	1.49	Ramiz Galvão	185,8	11.05	11.12	0.23 0.35	
12.32	12.33	16.37	16.38	F 2.09		Rua Velha	196,3	10.48	10.49	F 0.05	
12.54	12.56	16.59	17.01	2.32	2.34	João Rodrigues	207,5	10.23	10.25	23.38 23.40	
13.09	13.10	17.14	17.15	2.48		Porto dos Dourados	215,6	10.09	10.10	23.24	
13.25	13.29	17.30	17.34	3.04	3.09	Monte Alegre	225,1	9.50	9.54	23.03 23.08	
13.45	13.46	17.50	17.51	3.26	3.27	Pagador Martel	236,3	9.33	9.34	22.45 22.46	
13.58	14.01	18.03	18.06	3.41	3.44	Amarópolis	253,3	9.18	9.21	22.28 22.31	
14.15	14.19	18.20	18.24	3.59	4.04	Silo	254,3	9.00	9.04	22.08 22.13	
14.31	14.33	18.36	18.38	4.17	4.19	GAL. CAMARA	262,0	8.46	8.48	21.53 21.55	
14.49	14.54	18.54	18.59	4.37	4.42	Barreto	272,1	8.25	8.30	21.30 21.35	
15.10	15.11	19.15	19.16	4.58	4.59	Gal. Netto	283,3	8.08	8.09	21.13 21.14	
15.27	15.31	19.32	19.36	5.15	5.21	Fanfa	294,2	7.48	7.52	20.51 20.57	
15.49	15.50	19.54	19.55	5.42	5.43	Café	309,3	7.29	7.30	20.29 20.30	
16.05	16.06	20.10	20.11	6.01	6.02	Vasconcellos Jardim	319,3	7.13	7.14	20.10 20.11	
		× N-2						× P-3			
16.26		20.31		6.24		Standard	334,5	6.53		19.48	
16.32	16.35	20.37	20.40	6.30	6.34	Diretor A. Pestana	337,7	6.45	6.47	19.39 19.41	
16.39		20.44		6.38	6.40	Navegantes	339,8	6.40	6.41	19.35	
				× P-2				× N-1			
16.50		20.55		6.50		PORTO ALEGRE	343,0	6.30		19.25	

PORTO ALEGRE — MONTENEGRO — CAXIAS

(Leia no sentido das flechas)

(Quadro 16)

P-4		P-12		ESTAÇÕES		P-13		P-5	
Diário		Diário		E		Diário		Diário	
chega	parte	chega	parte	DISTÂNCIAS		chega	parte	chega	parte
					Km.				
.....	6.00	.....	18.20	PORTO ALEGRE .....	0	7.30	.....	20.10	.....
6.10	6.14	18.31	18.32	Navegantes .....	3,2	7.19	7.20	F	20.00
6.15	6.17	18.36	18.37	Diretor A. Pestana .....	5,3	F	7.07	19.55	19.56
F	6.23	F	18.43	Standard .....	8,5	7.13	7.15	F	19.49
6.32	6.35	18.52	18.53	Canôas .....	14,2	6.56	6.58	19.38	19.40
6.43	6.45	19.02	19.03	Esteio .....	20,2	6.45	6.47	19.28	19.29
× P-13						× P-4	P-6		
6.50	6.57	19.15	19.17	Güianuba .....	26,1	6.34	6.41	19.18	19.19
7.02	7.11	× P-5	P-9	SÃO LEOPOLDO .....	33,1	6.20	6.35	19.03	19.06
		19.36	19.31					× P-12	
7.16	7.20	19.06	19.39	Rio dos Sinos .....	B 35,2	6.12	6.22	18.53	18.58
F	7.32	F	19.51	Eng.º Manoel B. Vianna .....	42,8	F	6.15	18.41	18.42
7.42	7.43	20.01	20.04	Portão .....	48,3	5.50	5.52	18.30	18.31
7.58	7.59	20.19	20.22	Azevedo .....	57,2	5.33	5.35	18.14	18.15
8.15	8.10	20.38	20.42	Parecí .....	67,2	5.15	5.17	17.57	17.58
8.32	8.36	21.00	.....	MONTENEGRO .....	B 76,4	.....	5.00	17.37	17.42
8.55	8.56			Cafundó .....	87,9			17.17	17.18
9.06	9.07			Vitória .....	94,0			17.06	17.07
9.13	9.17	.....	.....	Maratá .....	97,3	.....	.....	16.58	17.00
9.32	9.33	.....	.....	Esperança .....	104,7	.....	.....	16.45	16.46
9.57	10.02	.....	.....	Linha Bonita .....	116,0	.....	.....	16.21	16.26
10.16	10.18	.....	.....	São Salvador .....	123,6	.....	.....	16.06	16.08
10.42	10.44	.....	.....	Barão .....	136,8	.....	.....	15.43	15.45
11.06	11.11	.....	.....	Carlos Barbosa .....	B H 149,7	.....	.....	15.17	15.22
F	11.21	.....	.....	Machado .....	155,7	.....	.....	F	15.08
11.29	11.34	.....	.....	Blauth .....	160,8	.....	.....	14.54	14.59
11.41	11.42	.....	.....	Caruará .....	164,4	.....	.....	14.47	14.48
11.58	12.00	.....	.....	Farroupilha .....	173,5	.....	.....	14.30	14.32
12.12	12.13	.....	.....	Forqueta .....	180,4	.....	.....	14.17	14.18
F	12.23	.....	.....	Desvio Rizzo .....	189,9	.....	.....	F	14.06
12.35	.....	.....	.....	CAXIAS DO SUL .....	193,5	.....	.....	.....	13.55

RIO PARDO — SANTA CRUZ

(Leia no sentido das flechas)

(Quadro 15)

M-1		M-3		ESTAÇÕES		M-2	
2.ª, 4.ª, 6.ª e Domingos		3.ª, 5.ª e Sábados		E		Diário	
chega	parte	chega	parte	DISTÂNCIAS		chega	parte
					Km.		
.....	12.20	.....	16.30	RIO PARDO .....	B 0	10.30	.....
12.27	12.37	16.37	16.47	Ramiz Galvão .....	3,5	10.17	10.22
13.02	13.05	17.13	17.14	Rincão d'El-Rey .....	12,8	9.58	10.01
13.23	13.26	17.33	17.34	G. Hildebrand .....	19,5	9.35	9.38
13.55	.....	18.00	.....	SANTA CRUZ .....	35,6	.....	9.00



## BARRETO — MONTENEGRO

(Lêa no sentido das flechas)

(Quadro 17)

M-11		A-25		A-27		ESTAÇÕES E DISTÂNCIAS	A-26		M-12			
Diário		2. <sup>as</sup> , 4. <sup>as</sup> , 6. <sup>as</sup> e Domg.		3. <sup>as</sup> , 5. <sup>as</sup> e Sáb.			Diário		Diário			
chega	parte	chega	parte	chega	parte		chega	parte	chega	parte		
.....	5.00	.....	15.10	.....	19.10	Km.						
5.39	5.42	15.32	15.33	19.32	19.33	Barreto .....	B	0,0	8.15	.....	21.05	.....
F	6.01	F	15.43	F	19.43	Gil .....		17,2	7.53	7.54	20.23	20.26
6.13	6.17	15.51	15.52	19.51	19.52	Horto Florestal .....		24,0	F	7.43	F	20.08
				× M-12		Fortaleza .....		30,9	7.34	7.35	19.48	19.52
6.45	.....	16.07	.....	20.07	.....	MONTENEGRO .....	B	43,0	.....	7.20	.....	19.20
									↑		↑	

## CARLOS BARBOSA — BENTO GONÇALVES

(Lêa no sentido das flechas)

(Quadro 18)

M-6		M-8		ESTAÇÕES E DISTÂNCIAS	M-5		M-7			
Diário		Diário			Diário		Diário			
chega	parte	chega	parte		chega	parte	chega	parte		
.....	11.35	.....	15.45	Km.						
11.51	12.06	16.01	16.16	Carlos Barbosa .....	B	0	10.45	.....	14.55	.....
12.27	12.28	16.37	16.38	Garibaldi .....		7,2	10.08	10.23	14.18	14.33
12.40	.....	16.50	.....	Tamandaré .....		16,4	9.46	9.47	13.56	13.57
				BENTO GONÇALVES .....		21,3	.....	9.35	.....	13.45
							↑		↑	



PÔRTO ALEGRE — TAQUARA — CANELA

(Leia no sentido das flechas)

Pôrto Alegre a Taquara e Canela

(Quadro 19)

ESTAÇÕES E DISTÂNCIAS	Km.	A-4		P-10		A-6		A-8		A-20		P-8	
		Diário		Observação abaixo		Diário		Diário		Sábados (Inverno)		Sábados (Verão)	
		chega	parte	chega	parte	chega	parte	chega	parte	chega	parte	chega	parte
Ildefonso Pinto	0						8.30		10.15		12.35		
<b>PÔRTO ALEGRE</b>	0				6.00								12.35
Navegantes	3,2			6.10	6.11		8.40		10.26		12.45		12.45
Diretor A. Pestana	5,3			6.15	6.17		8.43		10.29		12.48		12.49
Standard	8,5			F	6.23		8.47		10.33		12.52		12.54
Canôas	14,2			6.32	6.34		8.53		10.39		12.58		13.02
							× A-21						
Esteio	20,2			6.43	6.45		8.59		10.45		13.04		13.10
							× P-13						
Km. 366	22,4			F	6.49		9.02		10.48				13.13
Guianuba	26,1			6.56	6.57	9.06	9.07		10.52		13.10		13.18
<b>SÃO LEOPOLDO</b>	33,1			7.09	7.17	9.15	9.16	11.00	11.01	13.18	13.19	13.29	13.39
							× P-7						
Rio dos Sinos	35,2		6.23	7.22	7.25		9.19		11.04		13.22	13.34	13.37
							× A-5		× P-9				
Kroeff	39,0		6.28	F	7.32		9.23		11.08				13.42
Provenzano	40,3		6.30	F	7.35		9.25		11.10				13.45
<b>NOVO HAMBURGO</b>	42,7	6.33	6.34	7.39	7.42	9.28	9.29	11.13	11.14		13.31	13.49	13.50
Hamburgo Velho	45,5	6.40	6.40	7.49	7.51		9.35		11.20		13.37	13.56	13.57
							× A-7						× A-9
Canudos	47,8		6.43	F	7.54		9.38		11.22				14.00
Campo Bom	52,4	6.50	6.51	8.04	8.06	9.45	9.46	11.29	11.30	13.46	13.47		14.09
							× A-21						× A-9
Sapiranga	62,0	7.06		8.24	8.28	9.59	10.00	11.43	11.44	14.00	14.01	14.26	14.29
							× P-7		× P-9				
Amaral Ribeiro	65,9			8.35	8.36		10.05		11.49		14.06		14.36
Ararica	70,2			8.44	8.46		10.10		11.54		14.12		14.44
Campo Vicente	74,7			8.55	8.57	10.16	10.17	12.00	12.01		14.18		14.52
Km. 44	79,6			F	9.07		10.23		12.07				15.02
Parobé	82,7			9.12	9.14		10.27		12.11		14.29		15.06
							× P-9						× A-11
<b>TAQUARA</b>	88,4			9.32	9.37	10.35		12.20					
Igrejinha	96,5			9.52	9.54						14.45		15.41
Três Coroas	104,0			10.07	10.09						14.58		15.54
Sander	106,3			10.14	10.16						15.02		15.58
Agente Hallan	113,5			F	10.46						15.14		16.25
Maquinista Maura	119,8			F	11.11						15.25		16.45
Varzea Grande	126,7			11.37	11.39						15.37	17.07	17.08
Gramado	136,2			12.24	12.26						16.02	17.48	17.49
<b>CANELA</b>	144,6			12.45						16.15		18.08	

PÔRTO ALEGRE — TAQUARA — CANELA

(Leia no sentido das flechas)

Porto Alegre a Taquara e Canela

(Quadro 19 A)

ESTAÇÕES	E	DISTÂNCIAS	A-10		A-12		A-14		P-12		A-16	
			Diário		Diário		Diário		Diário		Diário	
			chega	parte	chega	parte	chega	parte	chega	parte	chega	parte
		Km.	↓		↓		↓		↓		↓	
Benfonso Pinto		.....	13.30	.....	16.20	.....	17.15	.....	.....	.....	.....	.....
<b>PÔRTO ALEGRE</b>		0	.....	.....	.....	.....	.....	.....	18.20	.....	.....	.....
avegantes		3,2	.....	13.41	.....	16.31	.....	17.25	18.31	18.32	.....	.....
retor A. Pestana		5,8	.....	13.41	16.34	16.36	.....	17.28	18.36	18.37	.....	.....
					× P-1							
andard		8,5	.....	13.48	16.40	16.41	.....	17.32	F	18.43	.....	.....
					× A-11							
anôas		14,2	.....	13.54	.....	16.47	.....	17.38	18.52	18.53	.....	.....
steio		20,2	.....	14.00	.....	16.53	.....	17.44	19.02	19.03	.....	.....
km. 366		22,4	.....	14.03	.....	16.56	.....	17.47	F	19.07	.....	.....
uianuba		26,1	.....	14.07	.....	17.00	.....	17.51	19.15	19.17	.....	.....
									× P-5			
<b>AO LEOPOLDO</b>		33,1	14.15	14.16	17.08	17.09	17.59	18.00	19.29	19.31	.....	.....
			× A-9									
lo dos Sinos	B	35,2	.....	14.19	.....	17.12	18.03	18.04	19.36	B	»→	19.40
							× A-13					
roeff		39,0	.....	14.23	.....	17.16	.....	18.08	a		.....	19.45
rovenzano		40,3	.....	14.25	.....	17.18	.....	18.10	Montenegro		.....	19.47
<b>OVO HAMBURGO</b>		42,7	14.28	14.29	17.21	17.22	18.34	18.14	.....	.....	19.50	19.51
amburgo Velho		45,5	.....	14.35	.....	17.28	.....	18.20	.....	.....	19.57	19.58
											× P-11	
anudos		47,8	.....	14.37	.....	17.30	.....	18.22	.....	.....	.....	20.00
ampo Bom		52,4	14.44	14.45	17.37	17.38	18.29	18.30	.....	.....	20.07	20.08
					× A-13		× A-15					
apiranga		62,0	14.58	14.59	17.51	17.52	18.43	18.44	.....	.....	20.21	20.22
Amaral Ribeiro		65,9	.....	15.04	.....	17.57	.....	18.49	.....	.....	.....	20.27
Ararica		70,2	.....	15.09	.....	18.02	.....	18.54	.....	.....	.....	20.32
Campo Vicente		74,7	15.15	15.16	18.08	18.09	19.00	19.01	.....	.....	20.38	20.39
			× A-11									
Km. 44		79,6	.....	15.22	.....	18.15	.....	19.07	.....	.....	.....	20.46
Farobé		82,7	.....	15.26	.....	18.19	.....	19.11	.....	.....	.....	20.51
<b>TAQUARA</b>		88,4	15.35	.....	18.27	.....	19.20	.....	.....	.....	21.00	.....
			↓		↓							
Igrejinha		96,5	.....	.....	.....	.....	.....	.....	.....	.....	.....	.....
Três Coroas		104,0	.....	.....	.....	.....	.....	.....	.....	.....	.....	.....
Sander		106,3	.....	.....	.....	.....	.....	.....	.....	.....	.....	.....
Agente Hallan		113,5	.....	.....	.....	.....	.....	.....	.....	.....	.....	.....
Maquinista Maura		119,8	.....	.....	.....	.....	.....	.....	.....	.....	.....	.....
Varzea Grande		126,7	.....	.....	.....	.....	.....	.....	.....	.....	.....	.....
Gramado		136,2	.....	.....	.....	.....	.....	.....	.....	.....	.....	.....
<b>CANELA</b>		144,0	.....	.....	.....	.....	.....	.....	.....	.....	.....	.....



PÔRTO ALEGRE — TAQUARA — CANELA

(Leia no sentido das flechas)

Canela e Taquara a Pôrto Alegre

(Quadro 19 B)

ESTAÇÕES	E	DISTÂNCIAS	A-3		P-13		A-5		A-7		P-7		A-21	
			Diário		Diário		Diário		Diário		2. <sup>as</sup> -feiras (Verão)		2. <sup>as</sup> -feiras (Inverno)	
			chega	parte	chega	parte	chega	parte	chega	parte	chega	parte	chega	parte
		Km.	↑		↑		↑	↑		↑		↑		↑
Ildefonso Pinto		.....	.....	.....	.....	8.37	.....	8.55	.....	.....	.....	.....	9.17	.....
<b>PÔRTO ALEGRE</b>		0	.....	.....	7.30	.....	.....	.....	.....	10.13	.....	.....	.....	.....
Navegantes		3,2	.....	.....	7.19	7.20	.....	8.00	.....	8.45	.....	10.02	.....	9.06
Diretor A. Pestana		5,3	.....	.....	7.13	7.15	.....	7.57	.....	8.42	.....	9.58	.....	9.03
Standard		8,5	.....	.....	F	7.07	.....	7.53	.....	8.38	.....	9.53	.....	8.59
Canôas		14,2	.....	.....	6.56	6.58	.....	7.47	.....	8.32	.....	9.45	.....	8.53
Esteio		20,2	.....	.....	6.45	6.47	.....	7.41	.....	8.26	9.36	9.37	.....	8.47
					× P-4	P-10								× A-6
Km. 366		22,4	.....	.....	F	6.41	.....	7.38	.....	8.23	.....	9.33	.....	.....
Guianuba		26,1	.....	.....	6.34	6.35	.....	7.34	.....	8.19	.....	9.28	.....	8.41
<b>SÃO LEOPOLDO</b>		33,1	.....	.....	6.20	6.22	7.52	7.26	8.10	8.11	9.16	9.17	.....	8.33
			↑								× A-6			
Rio dos Sinos	B	35,2	6.10	B	»→	6.15	.....	7.49	.....	8.07	9.09	9.12	.....	8.30
					↑									
Kroeff		39,0	.....	6.06	de	.....	7.45	.....	8.03	.....	9.04	.....	.....	.....
Provenzano		40,3	.....	6.04	Montenegro	.....	7.43	.....	8.01	.....	9.01	.....	.....	.....
<b>NOVO HAMBURGO</b>		42,7	.....	6.01	.....	.....	7.38	7.40	7.57	7.58	8.56	8.57	.....	8.21
Hamburgo Velho		45,5	.....	5.53	.....	.....	7.31	7.32	.....	8.51	.....	8.51	.....	8.15
							↑			× P-10				
Canudos		47,8	.....	5.52	.....	.....	7.28	.....	7.48	.....	8.47	.....	.....	.....
Campo Bom		52,4	.....	5.46	.....	.....	7.21	7.22	.....	7.42	.....	8.39	.....	8.06
														× P-10
Sapiranga		62,0	.....	5.34	.....	.....	7.09	.....	7.30	8.21	8.25	7.53	7.54	
										× P-10				
Amaral Ribeiro		65,9	.....	5.29	.....	.....	7.04	.....	.....	.....	8.14	.....	7.48	
Ararica		70,2	.....	5.24	.....	.....	6.59	.....	.....	.....	8.06	.....	7.43	
Campo Vicente		74,7	.....	5.18	.....	.....	6.53	.....	.....	.....	7.58	.....	7.38	
Km. 44		79,6	.....	5.12	.....	.....	6.47	.....	.....	.....	7.48	.....	.....	
Parobé		82,7	.....	5.08	.....	.....	6.43	.....	.....	.....	7.44	.....	7.28	
<b>TAQUARA</b>		88,4	.....	5.00	.....	.....	6.35	.....	.....	.....	.....	.....	.....	.....
			↑							↑				
Igrejinha		96,5	.....	.....	.....	.....	.....	.....	.....	.....	7.10	.....	7.13	
Três Coroas		104,0	.....	.....	.....	.....	.....	.....	.....	.....	6.57	.....	7.01	
Sander		106,3	.....	.....	.....	.....	.....	.....	.....	.....	6.53	.....	6.58	
Agente Hallan		113,5	.....	.....	.....	.....	.....	.....	.....	.....	6.35	.....	6.47	
Maquinista Maura		119,8	.....	.....	.....	.....	.....	.....	.....	.....	6.20	.....	6.39	
Varzea Grande		126,7	.....	.....	.....	.....	.....	.....	.....	6.03	6.04	.....	6.28	
Gramado		136,2	.....	.....	.....	.....	.....	.....	.....	5.32	5.33	.....	6.06	
<b>CANELA</b>		144,0	.....	.....	.....	.....	.....	.....	.....	.....	5.15	.....	5.55	



PÔRTO ALEGRE — TAQUARA — CANELA

(Leia no sentido das flechas)

Canela e Taquara a Pôrto Alegre

(Quadro 19 C)

ESTAÇÕES E DISTÂNCIAS	k.m.	P-9 Observação abaixo		A-9 Diário		A-11 Diário		A-13 Diário		A-15 Diário		P-11 Domingos Sábados	
		chega	parte	chega	parte	chega	parte	chega	parte	chega	parte	chega	parte
		↑		↑		↑		↑		↑		↑	
defonso Pinto .....		.....	.....	15.02	.....	17.00	.....	18.52	.....	.....	.....	.....	.....
PÔRTO ALEGRE ...	0	12.20	.....	.....	.....	.....	.....	.....	.....	.....	.....	21.18	.....
avegantes .....	3,2	F 12.09	.....	.....	14.51	.....	16.50	.....	18.42	.....	.....	F 21.07	.....
retor A. Pestana .	5,3	12.04	12.05	.....	14.48	16.46	16.47	.....	18.39	.....	.....	F 21.03	.....
andard .....	8,5	F 11.58	.....	.....	14.44	.....	16.41	.....	18.35	.....	.....	F 20.58	.....
anôas .....	14,2	11.47	11.49	.....	14.38	.....	16.35	.....	18.29	.....	.....	F 20.50	.....
teio .....	20,2	11.37	11.38	.....	14.32	.....	16.29	.....	18.23	.....	.....	F 20.42	.....
Km. 366 .....	22,4	F 11.33	.....	.....	14.29	.....	16.26	.....	18.20	.....	.....	F 20.39	.....
uianuba .....	26,1	11.25	11.27	.....	14.25	.....	16.22	.....	18.16	.....	.....	F 20.34	.....
ÃO LEOPOLDO ...	33,1	11.11	11.13	14.16	14.17	16.13	16.14	18.07	18.08	.....	.....	20.22	20.23
lo dos Sinos .... B	35,2	11.03	11.06	.....	14.13	.....	16.10	.....	18.04	18.56	.....	20.15	20.18
roeff .....	39,0	F 10.56	.....	.....	14.09	.....	16.06	.....	18.00	.....	18.50	F 20.10	.....
rovenzano .....	40,3	F 10.53	.....	.....	14.07	.....	16.04	.....	17.58	.....	18.48	F 20.07	.....
OVO HAMBURGO .	42,7	10.46	10.49	14.03	14.04	16.00	16.01	17.54	17.55	18.44	18.45	20.02	20.03
amburgo Velho ...	45,5	10.37	10.39	.....	13.57	.....	15.54	.....	17.48	.....	18.38	19.56	19.57
anudos .....	47,8	F 10.32	.....	.....	13.54	.....	15.51	.....	17.45	.....	18.35	F 19.52	.....
ampo Bom .....	52,4	10.20	10.22	13.47	13.48	.....	15.45	17.38	17.39	18.28	18.29	19.42	19.43
piranga .....	62,0	10.00	10.04	13.34	13.35	15.32	15.33	17.25	17.26	.....	18.16	19.25	19.28
amaral Ribeiro ....	65,9	9.51	9.53	.....	13.29	.....	15.27	.....	17.20	.....	.....	19.17	19.18
rarica .....	70,2	9.41	9.43	.....	13.24	.....	15.22	.....	17.15	.....	.....	19.08	19.09
ampo Vicente .....	74,7	9.30	9.32	.....	13.18	.....	15.16	17.08	17.09	.....	.....	18.59	19.00
Km. 44 .....	79,6	F 9.20	.....	.....	13.12	.....	15.10	.....	17.02	.....	.....	F 18.49	.....
arobé .....	82,7	9.13	9.15	.....	13.08	15.05	15.06	.....	16.58	.....	.....	18.44	18.45
TAQUARA .....	88,4	8.54	8.59	.....	13.00	.....	14.55	.....	16.50	.....	.....	.....	18.30
grejinha .....	96,5	8.31	8.34	.....	.....	.....	.....	.....	.....	.....	.....	.....	.....
Três Coroas .....	104,0	8.16	8.18	.....	.....	.....	.....	.....	.....	.....	.....	.....	.....
Sander .....	106,3	8.09	8.11	.....	.....	.....	.....	.....	.....	.....	.....	.....	.....
Agente Hallan .....	113,5	F 7.50	.....	.....	.....	.....	.....	.....	.....	.....	.....	.....	.....
Maquinista Maura ..	119,8	F 7.34	.....	.....	.....	.....	.....	.....	.....	.....	.....	.....	.....
Varzea Grande .....	126,7	7.15	7.17	.....	.....	.....	.....	.....	.....	.....	.....	.....	.....
Gramado .....	136,2	6.38	6.40	.....	.....	.....	.....	.....	.....	.....	.....	.....	.....
CANELA .....	144,0	.....	6.20	.....	.....	.....	.....	.....	.....	.....	.....	.....	.....

OBSERVAÇÕES: O trem P-10 trafega diariamente de Pôrto Alegre a Taquara prosseguindo para Canela diariamente menos aos domingos no inverno e diariamente menos Sábados e Domingos, no verão. — O trem P-8 trafega aos sábados de Pôrto Alegre a Canela, transportando exclusivamente passageiros em primeira classe destinados a Canela e estações além de Taquara. — O trem P-9 trafega diariamente menos domingos de Taquara a Pôrto Alegre, procedendo de Canela diariamente menos Domingos, no inverno e diariamente menos Domingos e Segundas-feiras, no verão. — O trem P-7 trafega nas Segundas-feiras de Canela a Pôrto Alegre, transportando exclusivamente passageiros em primeira classe, procedentes de Canela e estações do mesmo ramal.

**BAGÉ — ENG.º IVO RIBEIRO — PELotas — MARÍTIMA**

Bagé - Marítima

(Leia no sentido das flechas)

(Quadro 20)

ESTAÇÕES E DISTÂNCIAS	Km.	A-57		E-41		P-45		P-43 Menos Domingos		P-41 Diário		
		3.ª, 5.ª e Sáb.		Domingos		Diário						
		chega	parte	chega	parte	chega	parte	chega	parte	chega	parte	
BAGÉ	0	.....	.....	.....	.....	.....	.....	.....	6.25	.....	.....	
Brete de Bagé	1,8	.....	.....	.....	.....	.....	.....	.....	6.30	.....	.....	
Santa Tereza	5,7	.....	.....	.....	.....	.....	.....	6.35	6.36	.....	.....	
Industrial	7,6	.....	.....	.....	.....	.....	.....	6.41	6.42	.....	.....	
Quebracho	15,4	.....	.....	.....	.....	.....	.....	F	6.56	.....	.....	
Km. 339	19,4	.....	.....	.....	.....	.....	.....	F	7.03	.....	.....	
Santo Antonio	21,3	.....	.....	.....	.....	.....	.....	7.07	7.08	.....	.....	
Hulha Negra	24,2	.....	.....	.....	.....	.....	.....	7.14	7.16	.....	.....	
São Geraldo	25,9	.....	.....	.....	.....	.....	.....	F	7.20	.....	.....	
Augusto Duprat	35,5	.....	.....	.....	.....	.....	.....	F	7.36	.....	.....	
Seival	39,8	.....	.....	.....	.....	.....	.....	7.45	7.47	.....	.....	
Dario Lassance	51,9	.....	.....	.....	.....	.....	.....	F	8.10	.....	.....	
Candióta	57,7	.....	.....	.....	.....	.....	.....	8.21	8.23	.....	.....	
Bibóca	69,0	.....	.....	.....	.....	.....	.....	8.49	8.51	.....	.....	
José Sartori	77,0	.....	.....	.....	.....	.....	.....	F	9.06	.....	.....	
Maquinista Mezzatti	83,4	.....	.....	.....	.....	.....	.....	F	9.21	.....	.....	
Pedras Altas	86,3	.....	.....	.....	.....	.....	.....	9.31	9.34	.....	.....	
Miguel Carreira	93,0	.....	.....	.....	.....	.....	.....	F	9.45	.....	.....	
Nascente	100,8	.....	.....	.....	.....	.....	.....	9.59	10.01	.....	.....	
Alegrias	109,5	.....	.....	.....	.....	.....	.....	F	10.14	.....	.....	
Lajeado	115,8	.....	.....	.....	.....	.....	.....	F	10.26	.....	.....	
Brete Cerro Chato	122,0	.....	.....	.....	.....	.....	.....	F	10.38	.....	.....	
Cerro Chato	126,7	.....	.....	.....	.....	.....	.....	10.48	11.18	.....	.....	
Km. 455 (455 + 040)	135,0	de Jaguarão				.....	.....	.....	F	11.82	.....	.....
Herval	142,0	(Quadro 9)				.....	.....	.....	11.44	11.46	.....	.....
↓												
Bazillo	156,1	17.35	17.50	.....	.....	.....	.....	12.08	12.13	.....	.....	
Cruz	167,8	.....	18.04	↓		.....	.....	12.31	12.32	.....	.....	
Olimpo	178,5	18.16	18.17	.....	17.40	.....	.....	12.48	12.56	.....	6.05	
Cerrito	179,9	.....	18.19	17.44	17.46	.....	.....	13.00	13.02	6.09	6.11	
Pedro Osorio	187,1	.....	18.22	F	17.57	.....	.....	F	13.13	6.22	6.23	
Passo das Pedras	193,1	.....	18.30	18.07	18.09	.....	.....	13.23	13.25	6.33	6.35	
Agente Gomes	205,3	.....	18.45	F	18.28	.....	.....	F	13.44	F	6.54	
Capão do Leão	212,9	.....	18.54	18.41	18.43	.....	.....	13.57	13.59	7.07	7.09	
Theodosio	215,3	.....	18.57	18.48	18.50	.....	.....	14.04	14.06	7.14	7.16	
PELOTAS	227,7	19.10	19.15	19.11	19.19	.....	17.00	14.27	14.35	7.37	7.45	
↓												
Capão Seco	237,5	× P-46		× P-46		17.16	17.18	14.51	14.52	8.01	8.04	
↓												
Povo Novo	247,2	.....	19.37	19.49	19.51	17.31	17.34	15.06	15.08	8.17	8.22	
↓												
Domingos Petrollini	254,0	.....	19.45	20.01	20.03	17.44	17.46	F	15.18	8.32	8.35	
Quinta	263,1	.....	19.55	20.16	20.18	17.59	18.01	15.30	15.32	8.48	8.52	
↓												
Carreiros	271,5	.....	.....	F	20.28	F	18.11	F	15.42	F	9.02	
Junção	275,5	.....	20.09	20.36	20.38	18.19	18.21	15.50	15.52	9.10	9.12	
↓												
RIO GRANDE	279,4	20.13	20.15	× S-53		18.28	18.33	15.59	16.02	× S-43		
↓												
Marítima	282,3	20.20	.....	20.55	.....	× S-51		16.10	.....	9.30	.....	
↓												
		A-57		E-41		P-45		P-43		P-41		



BAGÉ — ENG.º IVO RIBEIRO — PELOTAS — MARÍTIMA — (Continuação).

Marítima - Bagé


(Leia no sentido das flechas)


ESTAÇÕES E DISTÂNCIAS	Km.	P-42		P-44		P-46		E-42		A-58	
		Menos Domingos		Diário		Diário		Domingos		3.ª, 5.ª e Sáb.	
		chega	parte	chega	parte	chega	parte	chega	parte	chega	parte
BAGÉ	0	17.05	.....	.....	.....	.....	.....	.....	.....	.....	.....
ete de Bagé	1,8	.....	16.56	.....	.....	.....	.....	.....	.....	.....	.....
anta Tereza	5,7	16.51	16.53	.....	.....	.....	.....	.....	.....	.....	.....
ustrial	7,6	16.44	16.46	.....	.....	.....	.....	.....	.....	.....	.....
nebracho	15,4	F	16.30	.....	.....	.....	.....	.....	.....	.....	.....
m. 339	19,4	F	16.23	.....	.....	.....	.....	.....	.....	.....	.....
anto Antonio	21,3	16.18	16.19	.....	.....	.....	.....	.....	.....	.....	.....
ulha Negra	24,2	16.11	16.13	.....	.....	.....	.....	.....	.....	.....	.....
o Geraldo	25,9	F	16.07	.....	.....	.....	.....	.....	.....	.....	.....
ugusto Duprat	35,5	F	16.51	.....	.....	.....	.....	.....	.....	.....	.....
eival	39,8	15.40	15.42	.....	.....	.....	.....	.....	.....	.....	.....
ario Lassance	51,9	F	15.21	.....	.....	.....	.....	.....	.....	.....	.....
andióta	57,7	15.07	15.09	.....	.....	.....	.....	.....	.....	.....	.....
bóca	69,0	14.38	14.40	.....	.....	.....	.....	.....	.....	.....	.....
osé Sartori	77,0	14.24	14.25	.....	.....	.....	.....	.....	.....	.....	.....
aquinista Mezzatti	83,4	14.11	14.12	.....	.....	.....	.....	.....	.....	.....	.....
Pedras Altas	86,3	14.01	14.04	.....	.....	.....	.....	.....	.....	.....	.....
iguel Carreira	93,0	F	13.48	.....	.....	.....	.....	.....	.....	.....	.....
ascente	100,8	13.31	13.33	.....	.....	.....	.....	.....	.....	.....	.....
egrias	109,5	F	13.16	.....	.....	.....	.....	.....	.....	.....	.....
ejeado	115,8	F	13.03	.....	.....	.....	.....	.....	.....	.....	.....
rete Cerro Chato	122,0	F	12.51	.....	.....	.....	.....	.....	.....	.....	.....
erro Chato	H 126,7	12.11	12.41	.....	.....	.....	.....	.....	.....	.....	.....
m. 455	135,0	F	11.58	.....	.....	.....	.....	.....	.....	.....	.....
erval	142,0	11.45	11.47	.....	.....	.....	.....	.....	.....	.....	.....
		× P-43									
azílio	B 156,1	11.18	11.23	.....	.....	.....	.....	.....	.....	8.58	9.10
ruz	167,8	10.58	11.00	.....	.....	.....	.....	.....	.....	.....	8.44
limpo	178,5	10.34	10.42	.....	.....	20.45	.....	9.55	.....	8.31	8.32
errito	179,9	10.28	10.30	.....	.....	20.39	20.41	9.49	9.51	.....	8.29
edro Osorio	187,1	F	10.16	.....	.....	20.25	20.27	9.36	9.37	.....	8.21
asso das Pedras	193,1	10.05	10.07	.....	.....	20.14	20.16	9.26	9.27	.....	8.15
gente Gomes	205,3	F	9.46	.....	.....	F	19.55	F	9.07	.....	8.03
apão do Leão	212,9	9.31	9.33	.....	.....	19.40	19.42	8.52	8.54	.....	7.54
heodosio	215,3	9.23	9.25	.....	.....	19.32	19.34	8.44	8.46	.....	7.51
PELOTAS	227,7	8.54	9.02	13.40	.....	19.02	19.11	8.17	8.23	7.36	7.38
						× A-57 E-41				× P-41	
apão Seco	237,5	8.37	8.38	13.22	13.24	18.44	18.46	7.58	8.01	.....	7.25
								× P-41			
ovo Novo	247,2	8.22	8.24	13.06	13.09	18.28	18.31	7.42	7.44	.....	7.15
		× P-41									
Domingos Petrollini	254,0	F	8.12	12.54	12.56	18.16	18.18	7.29	7.31	.....	7.08
Quinta	263,1	7.58	8.00	12.39	12.41	18.00	18.02	7.13	7.15	.....	6.58
						× P-45					
Carreiros	271,5	F	7.48	F	12.29	F	17.49	F	7.03	.....	.....
unção	B 275,5	7.37	7.40	12.19	12.21	17.39	17.41	6.53	6.55	.....	6.45
BIO GRANDE	279,4	7.27	7.31	12.07	12.12	17.27	17.32	6.42	6.46	6.40	6.41
		× S-42				× S-50					
Marítima	282,3	.....	7.20	.....	12.00	.....	17.20	.....	6.35	.....	6.35



## Significação dos Prefixos

A	Carro Motor	M	Trem Mixto
B	Ponto de Baldeação para outras linhas	N	Trem Noturno de Passageiros
D	Composição com Carro Dormitório	P	Trem Diurno de Passageiros
E	Trem de Excursão	R	Composição com Carro Restaurant
F	Parada Facultativa	S	Trem de Suburbio
H	Ponto de Refeição	X	Cruzamento
IN	Trem Internacional		











BIBLIOTECA DO C. N. G.

RIO GRANDE DO SUL. C.N.G.		778.5
AUTOR		gm
Tábuas Itenerárias do Rio Grande		
TÍTULO		
Mod. 2	do Sul	SR 418
ESTE LIVRO DEVE SER DEVOLVIDO NA ÚLTIMA DATA CARIMBADA		


Prove que sabe honrar os seus compromissos restituindo com pontualidade este livro á Biblioteca do C. N. G.

Prazo de empréstimo ( 2 semanas )

O prazo acima poderá ser prorrogado, caso a obra não esteja sendo procurada por outro leitor.

5.441





DOC