



1532/79





IBGE

Instituto Brasileiro de Geografia e Estatística

Departamento Estadual de Estatística

Minas Gerais - Brasil

TÁBUAS ITINERÁRIAS
DO
ESTADO DE MINAS GERAIS



OFICINAS GRÁFICAS DA ESTATÍSTICA
BELO HORIZONTE
1947

GE-00003752-0

IBGE
BIBLIOTECA CENTRAL

Reg.	Date	Aquisição		
1532	30/03/79	Compra	Doação	Permuta
Clas.	Cutter			
656.02(815.1)				
Preço	Cbs.:	T.114t		

656.02(815.1)
T.114t

56.02
MG
CDU

O DEPARTAMENTO ESTADUAL DE ESTATÍSTICA apresenta esta nova edição, devidamente atualizada, de TÁBUAS ITINERÁRIAS DO ESTADO DE MINAS GERAIS.

A execução do trabalho obedeceu ao mesmo plano da edição anterior, objetivando prestar as informações necessárias sobre os meios de transporte (estrada de ferro, navegação, ônibus, automóvel, avião, etc.) entre as sedes municipais e as Capitais do Estado e do País, sede municipais limítrofes e sedes distritais. Para cada um desses percursos indicam-se os respectivos itinerários com suas escalas principais, e a extensão, total e a cada uma das suas etapas, além de referir-se ao tempo médio gasto em viagem.

Trata-se de volume realmente útil a todos os viajantes, o que justifica o grande interesse que tem despertado, não só nos meios administrativos como do público em geral.

Afim de não aumentar sensivelmente o número de páginas dessa obra, destinada, pelas suas finalidades, a atender com facilidade a qualquer consulta, não se incluíram ainda desta vez os itinerários entre cada sede municipal e os povoados da respectiva jurisdição. Os que se interessarem por mais êsse detalhe poderão, entretanto, obter informações a respeito consultando o DICIONÁRIO TOPONÍMICO também editado pelo Departamento Estadual de Estatística.

Os mapas das estradas de ferro e de rodagem constantes do volume não se apresentam ainda com a necessária perfeição, devido a dificuldades que perduram, mesmo no após-guerra, na execução de trabalhos gráficos dessa natureza. Entretanto, os cinco mapas parciais oferecidos, apesar de simples e de formato irregular, constituem um interessante complemento para a parte descritiva do texto e esclarecem suficientemente as condições de transporte, principalmente rodoviário, nas diversas regiões do Estado.

O trabalho continua a ser executado pela Primeira Divisão do Departamento Estadual de Estatística, sob a Chefia do sr. José Ximenes César Junior, com a colaboração do Cartógrafo sr. Heitor Cantagalli.

Belo Horizonte, outubro de 1947.

Hildebrando Clark
Diretor

5

M/
CD

APRESENTAÇÃO

A Primeira Divisão apresentando-vos esta nova edição de "TÁBUAS ITINERÁRIAS" o faz atendendo ás inúmeras e insistentes solicitações que frequentemente são dirigidas a essa Diretoria.

Como nos volumes anteriores o trabalho apresenta tanto quanto possível, resultados exactos coligidos através de inquéritos recentes sobre os quais é feito extenuante trabalho de crítica que, muitas vezes, não alcançam o objetivo colimado. A necessidade de actualização, segundo a actual divisão territorial do Estado, exigio alteração e revisão de grande número dos percursos descritos.

Em se tratando do primeiro volume após o término do último conflito mundial, em consequência do qual, as emprêsas de transporte, não só no Estado como em todo o País, tiveram as suas actividades, quando não paralizadas completamente, muitas das vezes com funcionamento irregular, mormente as de transporte colectivo de passageiros, ainda se recente a presente edição dessas irregularidades, visto como, ainda não está completamente estabilizada a exploração da rede de linhas de ônibus que servem as diferentes zonas do Estado, quer em ligações intermunicipais, quer ligando a Capital ás sedes municipais.

Os meios de transportes rodoviários que são para o Estado, de capital importância, dada a sua extensão territorial, pois, que é através deles que nossos produtos alcançam mais economicamente, os pontos de embarque, de nossas ferrovias, ainda se expressam por indices baixos, não só com relação à rede rodoviária, como também ao número de veículos.

Extensão rodoviária — Km	{	Absoluta.....	45 000
		Relativa	{
			Por Km2..... 0,075
			Por 1 000 hab..... 5,897
Número de veículos a motor	{	Absoluto.....	18 716
		Relativo.....	{
			Por Km de estrada..... 0,415
			Por Km2..... 0,031
			Por 1 000 hab..... 2,452

Existiam no Estado em 1946: 403 emprêsas de transporte explorando 809 linhas de transporte de passageiros e 225 linhas de transporte de carga, empregando 456 ônibus e 274 caminhões.

Verifica-se, entretanto, uma salutar e promissora reacção no sentido de uma disseminação mais ampla dos meios de transportes rodoviários, cujos resultados se farão sentir dentro de poucos anos, quer pelo aumento de nossa rede de estradas, quer pelo aumento sensível

do número de veículos aos quais está reservado um relevante papel no soerguimento econômico do Estado.

O equipamento ferroviário que também sofreu os danosos efeitos da guerra pela dificuldade na aquisição do material rodante destinado à substituição do atual, que pelo desgaste durante longos anos de tráfego intenso exige uma renovação, já vem sentindo os efeitos do regime normal com o acréscimo na rede de cerca de 146 km de novas linhas.

Extensão ferroviária — Km	{ Absoluta..... 8 464 Relativa	{ Por Km ² 0,014
		{ Por 1 000 hab..... 1,109

De todos os meios de transportes o que apresenta desenvolvimento mais expressivo é o aeroviário, pois, que cruzam o território do Estado ligando todas as zonas à Capital, cerca de 22 linhas exploradas por 7 empresas.

Para facilitar o exame de conjunto entrecalou-se na presente edição o mapa da rede ferroviária estadual, além dos esquemas da rede rodoviária que já apareciam nas edições anteriores.

Merece destaque especial a colaboração eficiente que vem prestando, na organização do presente trabalho, já ha alguns anos, o cartógrafo Heitor Cantagalli.

É óbvio assinalar, mas o faço com prazer, a preocupação que o Senhor Diretor sempre dispensa à confecção do trabalho, não deixando faltar à Divisão a sua assídua e criteriosa assistência técnica e material.

Primeira Divisão, em Outubro de 1947

José Ximenes Cesar Junior
Chefe

ÍNDICE

	PAG.		PAG.		PAG.
1. Abaeté.....	1	54. C impanha.....	56	105. Espinosa.....	108
2. Abre Campo.....	2	55. C impestre.....	57	106. Estrêla do Su.....	109
3. Açucena.....	3	56. C mpina Verde.....	58	107. Eugenópolis (ex-São Ma- nuel)	110
4. Aguas Formosas (ex-A- guas Belas)	4	57. Campo Belo.....	59	108. Extrema.....	111
5. Aimorés.....	5	58. Campo Florido (ex-Cam- po Formoso)	60	109. Ferros.....	112
6. Aiuruoca.....	6	59. Campos Altos.....	61	110. Formiga.....	113
7. Além Paraíba.....	7	60. Campos Gerais.....	62	111. Francisco Sá.....	114
8. Alfenas.....	8	61. Candéias.....	63	112. Francisco Sales.....	115
9. Almenara (ex-Vigia).....	9	62. Capelinha.....	64	113. Frutal.....	116
10. Alvinópolis.....	10	63. Capetinga.....	65	114. Gimirim.....	117
11. Alterosa (ex-Serra Negra)	11	64. Carandá.....	66	115. Governador Vazadare.....	118
12. Alto Rio Doce.....	12	65. Carangola.....	67	116. Grão Mogol.....	119
13. Alvinópolis.....	13	66. Caratinga.....	68	117. Guanhaes.....	120
14. Andradas.....	14	67. Carlos Chagas.....	69	118. Guapé.....	121
15. Andreândia.....	15	68. Carmo da Cachoeira.....	70	119. Guaranésia.....	122
16. Antônio Dias.....	16	69. Carmo da Mata.....	71	120. Guarani.....	123
17. Araguari.....	17	70. Carmo do Paranaíba.....	72	121. Guarará.....	123
18. Arassuaí.....	18	71. Carmo do Rio Claro.....	73	122. Guaxupé.....	124
19. Araxá.....	19	72. Cássia.....	74	123. Guia Lopes.....	125
20. Arceburgo.....	20	73. Catadupas(ex-Cachoeiras)	75	124. Guiricema.....	126
21. Arcos.....	21	74. Cataguases.....	76	125. Ibatuba (ex-Soledade)...	127
22. Areado.....	22	75. Caxambú.....	77	126. Ibiá.....	128
23. Astolfo Dutra.....	23	76. Cláudio.....	78	127. Ibiracé.....	129
24. Ataléia.....	24	77. Conceição da Aparecida	79	128. Iguatama.....	130
25. Baependi.....	24	78. Conceição das Alagoas..	79	129. Indianópolis.....	131
26. Bambuí.....	26	79. Conceição do Mato Dento (ex-Conceição)	80	130. Inhapim.....	132
27. Barão de Cocais.....	27	80. Conceição do Rio Verde	82	131. Ipanema.....	133
28. Barbacena.....	28	81. Congonhas do Campo... 83	83	Itabira (vide Presidente Vargas)	253
29. Barra Longa.....	29	82. Conquista.....	84	132. Itabirito.....	135
30. BELO HORIZONTE.....	30	83. Conselheiro Lafaiete.....	85	133. Itaguára.....	136
31. Belo Vale.....	32	84. Conselheiro Pena.....	86	134. Itajubá.....	136
32. Betim.....	33	85. Coração de Jesús.....	88	135. Itamarandiba.....	137
33. Bias Fortes.....	34	86. Cordisburgo.....	88	136. Itambacuri.....	138
34. Bicas.....	35	87. Corinto.....	89	137. Itamogi (ex-Arari).....	140
35. Boa Esperança.....	36	88. Coromandel.....	90	138. Itamonte.....	141
36. Bocaiuva.....	37	89. Cristina.....	91	139. Itanhandú.....	142
37. Bom Despacho.....	38	90. Curvelo.....	92	140. Itapeçerica.....	143
38. Bom Jardim de Minas.....	39	91. Delfim Moreira.....	94	141. Itatuna.....	144
39. Bom Jesús do Galho.....	40	92. Delfinópolis.....	94	142. Itinga.....	145
40. Bom Sucesso.....	41	93. Diamantina.....	95	143. Ituiutaba.....	146
41. Bonfim.....	42	94. Divino.....	97	144. Itumirim.....	147
42. Borda da Mata.....	43	95. Divinópolis.....	98	145. Jaboticatubas.....	148
43. Botelhos.....	44	96. Divisa Nova.....	99	146. Jacinto.....	150
44. Brasília.....	45	97. Dom Joaquim.....	100	147. Jacui.....	150
45. Brazópolis.....	46	98. Dom Silvério.....	101	148. Jacutinga.....	152
46. Brumadinho.....	47	99. Dolores de Campos.....	101	149. Januária.....	152
47. Bueno Brandão.....	48	100. Dolores do Indaiá.....	102	150. Jequeri.....	154
48. Buenópolis.....	49	101. Elói Mendes.....	103	151. Jequitinhonha.....	155
49. Cabo Verde.....	50	102. Ervália (ex-Erval).....	104	152. João Pinheiro.....	156
50. Caeté.....	51	103. Esmeraldas (ex-Santa Quitéria)	106	153. João Ribeiro.....	157
51. Camanducaia.....	53	104. Espera Feliz.....	107	154. Juiz de Fora.....	159
52. Cambuí.....	54			155. Lagoa da Prata.....	160
53. Cambuquira.....	55				

PAG.	PAG.	PAG.			
156..Lagoa Dourada.....	161	211..Paraopeba.....	219	263..Santa Luzia.....	275
157..Lagoa Santa.....	162	212..Parreiras.....	220	264..Santa Maria de Itabira	276
158..Lajinha.....	163	213..Passa Quatro.....	221	265..Santa Maria do Suassui	277
159..Lambari.....	164	214..Passa Tempo.....	222	266..Santa Rita de Caldas...	278
160..Laranjal.....	165	215..Passos.....	223	267..Santa Rita de Jacutinga	279
161..Lavras.....	166	216..Patos de Minas.....	224	268..Santa Rita do Sapucaí	280
162..Leopoldina.....	167	217..Patrocínio.....	225	269..Santo Antônio do Amparo	281
163..Liberdade.....	169	218..Pecanha.....	226	270..Santo Antônio do Monte	282
164..Lima Duarte.....	170	219..Pedra Azul(ex-Fortaleza)	227	271..Santos Dumont.....	283
165..Luz.....	171	220..Pedralva (ex-Pedra Bran-	228	272..São Domingos do Prata	284
166..Machado.....	172	ca)		273..São Francisco.....	286
167..Malacacheta.....	173	221..Pedro Leopoldo.....	229	274..São Gonçalo do Abaeté	287
168..Manga.....	174	222..Pequi.....	231	275..São Gonçalo do Sapucaí	288
169..Manhuassu.....	175	223..Perdizes.....	231	276..São Gotardo.....	289
170..Manhumirim.....	176	224..Perdões.....	232	277..São João da Ponte.....	290
171..Mantena.....	177	225..Piranga.....	233	278..São João del Rei.....	291
172..Mar de Espanha.....	178	226..Pirapetinga.....	235	279..São João do Paraíso.....	293
173..Maria da Fé.....	180	227..Pirapora.....	235	280..São João Evangelista...	294
174..Mariana.....	181	228..Pitangui.....	236	281..São João Nepomuceno ..	294
175..Martinho Campos.....	182	229..Píui.....	238	282..São Lourenço.....	296
176..Mateus Leme.....	183	230..Poços de Caldas.....	240	283..São Pedro da União.....	297
177..Matias Barbosa.....	184	231..Pombal.....	242	284..São Pedro dos Ferros ..	298
178..Matipó.....	185	232..Pompéu.....	243	285..São Romão.....	299
179..Matosinhos.....	186	233..Ponte Nova.....	244	286..São Sebastião do Paraíso	300
180..Medina.....	186	234..Porteirinha.....	245	287..São Tomaz de Aquino	301
181..Mercês.....	187	235..Poté.....	246	288..Sapucaí Mirim.....	302
182..Mesquita.....	188	236..Pouso Alegre.....	247	289..Senador Firmino.....	302
183..Minas Novas.....	189	237..Pouso Alto.....	248	290..Serrania.....	304
184..Miradouro (ex-Glória)...	190	238..Prados.....	249	291..Sêro.....	304
185..Miraf.....	191	239..Prata.....	250	292..Sete Lagoas.....	305
186..Monsanto (ex-Monte Santo)	192	240..Pratápolis.....	251	293..Silvestre Ferraz.....	307
187..Monte Azul.....	193	241..Presidente Olegário.....	252	294..Silvianópolis.....	308
188..Monte Belo.....	194	242..Presidente Vargas (ex-	253	295..Simonésia.....	309
189..Monte Carmelo.....	195	Itabira)		296..Tarumirim.....	310
190..Montes Claros.....	196	243..Raul Soares.....	255	297..Teixeiras.....	311
191..Monte Sião.....	199	244..Recreio.....	256	298..Teófilo Otoni.....	312
192..Morada.....	198	245..Resende Costa.....	257	299..Tiradentes.....	314
193..Muriaé.....	199	246..Resplendor.....	258	300..Tiros.....	314
194..Mutum.....	200	247..Rio Casca.....	259	301..Tombos.....	316
195..Muzambinho.....	201	248..Rio Espera.....	260	302..Toribaté (ex-Monte Ale-	316
196..Nepomuceno.....	202	249..Rio Novo.....	261	gre)	
197..Nova Era.....	203	250..Rio Paranaíba.....	262	303..Três Corações.....	317
198..Nova Lima.....	204	251..Rio Pardo de Minas (ex-	263	304..Três Pontas.....	318
199..Nova Ponte.....	205	Rio Pardo)		305..Tupaciguara.....	319
200..Nova Resende.....	206	252..Rio Piracicaba.....	264	306..Ubá.....	320
201..Novo Cruzeiro.....	207	253..Rio Preto.....	264	307..Uberaba.....	322
202..Oliveira.....	208	254..Rio Vermelho.....	265	308..Uberlândia.....	323
203..Ouro Fino.....	210	255..Rubim.....	266	309..Unai.....	324
204..Ouro Preto.....	211	256..Sabará.....	267	310..Varginha.....	325
205..Pains.....	213	257..Sabinópolis.....	267	311..Veríssimo.....	326
206..Palma.....	213	258..Sacramento.....	268	312..Viçosa.....	327
207..Paracatu.....	214	259..Salinas.....	270	313..Virgínia.....	328
208..Pará de Minas.....	215	260..Santa Bárbara.....	271	314..Virginópolis.....	329
209..Paraguassu.....	217	261..Santa Catarina.....	273	315..Visconde do Rio Branco	329
210..Paraisópolis.....	218	262..Santa Juliana.....	274	316..Volta Grande.....	331

ÍNDICE DOS GRÁFICOS

Mapa da rede ferroviária e navegação fluvial.....	20	— A
Esquema da rede rodoviária das zonas Sul e Mata.....	76	— A
Esquema da rodovia Belo Horizonte-Uberaba e seus principais ramais.....	148	— A
Esquema da rede rodoviária do Norte de Minas.....	228	— A
Esquema da rede rodoviária da zona Leste de Minas.....	312	— A

PRINCIPAIS ABREVIATURAS

E.F.C.B.....	Estrada de Ferro Central do Brasil
R.M.V.....	Rede Mineira de Viação
E.F.L.....	Estrada de Ferro Leopoldina
C.M.E.F.....	Companhia Mogiana de Estradas de Ferro
E.F.B.M.....	Estrada de Ferro Bahia e Minas
E.F.G.....	Estrada de Ferro Goiaz
E.F.S.P.M.....	Estrada de Ferro São Paulo e Minas
E.F.M.V.....	Estrada de Ferro Morro Velho
E.F.V.M.....	Estrada de Ferro Vitória a Minas
C.P.E.F.....	Companhia Paulista de Estradas de Ferro
E.F.N.O.B.....	Estrada de Ferro Noroeste do Brasil
S.P.R.....	São Paulo Railway Comp.
V.F.F.L.B.....	Viação Férrea Federal Leste Brasileiro
VASP.....	Viação Aérea São Paulo
Nav.....	Navegação
Est.....	Estação
REF.....	Referência

Os números entre parentesis indicam a quilometragem ao ponto inicial do percurso.



TÁBUAS ITINERÁRIAS DE MINAS GERAIS

Meios de transporte entre as Sedes Municipais e as Capitais do Estado e da República, Sedes Municipais vizinhas e Sedes Distritais

Número de ordem (REF)	ITINERÁRIOS E MEIOS DE TRANSPORTE	Extensão em km	Tempo médio gasto em viagem h—m
1 — ABAETÉ			
A Belo Horizonte			
1	Por ônibus, de Abaeté á est. de Abaeté, via S. Simão (14).....	31	1 — 00
2	— pela R.M.V., da est. de Abaeté a Belo Horizonte, via Velho da Tápa (86) e Azurita (171).....	249	11 — 50
	Total.....	280	12 — 50
3	Por ônibus, de Abaeté a Belo Horizonte, via est. de Pompéu (41), Pompéu (58), Pompéu Velho (78), Papagaiós (105), Maravilhas (123), Ponte Santa Cruz (139), Caehoeira de Macacos (157), Salvador (163), Lajes (173), Chaves (183), Sete Lagoas (193), Prudente de Moraes (203), Arco Verde (207), Matozinhos (218), Pedro Leopoldo (228), Pindaré (239), Campanhã (255) e Venda Nova (262).....	276	10 — 30
Ao Rio de Janeiro			
4	Por ônibus, de Abaeté á est. de Abaeté, (REF. 1).....	31	1 — 00
5	— pela R.M.V., da est. de Abaeté a Belo Horizonte, (REF. 2).....	249	11 — 50
6	— pela E.F.C.B., de Belo Horizonte ao Rio.....	640	14 — 35
	Total.....	920	27 — 25
7	Por ônibus, de Abaeté á est. de Abaeté, (REF. 1).....	31	1 — 00
8	— pela R.M.V., da est. de Abaeté a Barbaena, via Velho da Tápa (86), Divinópolis (168), A. Mourão (321) e Campolide (511).....	521	27 — 25
9	— pela E.F.C.B., de Barbaena ao Rio.....	378	9 — 00
	Total.....	930	37 — 25
A Corinto			
10	Por ônibus, de Abaeté á est. de Abaeté, (REF. 1).....	31	1 — 00
11	— pela R.M.V., da est. de Abaeté a Belo Horizonte, (REF. 2).....	249	11 — 50
12	— pela E.F.C.B., de Belo Horizonte a Corinto, via General Carneiro (14).....	276	8 — 25
	Total.....	556	21 — 15
A Dores do Indaiá			
13	Por ônibus, de Abaeté a Dores do Indaiá, via Quartel Geral (18).....	45	1 — 40
A Martinho Campos			
14	Por ônibus, de Abaeté á est. de Abaeté, (REF. 1).....	31	1 — 00
15	— pela R.M.V., da est. de Abaeté a Martinho Campos.....	14	1 — 00
	Total.....	45	2 — 00
16	Por automóvel, de Abaeté a Martinho Campos, via S. Simão (14) e Pôrto das Andorinhas (23).....	33	1 — 30
A Morada			
17	Por ônibus, de Abaeté a Morada, via Patos (24), Paineiras (35) e Biquinhas (53).....	87	3 — 00
A Pompéu			
8	Por ônibus, de Abaeté a Pompéu, via est. de Pompéu (41).....	58	2 — 30

Número de ordem (REF)	ITINERÁRIOS E MEIOS DE TRANSPORTE	Extensão em km	Tempo médio gasto em viagem h—m
	A Tiros		
19	Por automóvel, de Abaeté a Tiros, via Quartel Geral (18), Dolores do Indaiá (45), Melo Viana (69), Barra do Funchal (89), S. Gotardo (121) e Matutina (142)	173	6 — 00
20	A cavalo, de Abaeté a Tiros.....	72	13 — 00
	A Paineiras		
21	Por ônibus, de Abaeté a Paineiras, via Patos (24).....	35	1 — 30
	2 — ABRE CAMPO		
	A Belo Horizonte		
22	Por ônibus, de Abre Campos a S. Pedro dos Ferros, via Barroso (18).....	26	1 — 00
23	— pela E.F.L., de S. Pedro dos Ferros a Ponte Nova.....	79	3 — 10
24	— pela E.F.C.B., de Ponte Nova a Belo Horizonte, via Burnier (145), Sabará (230) e General Carneiro (238).....	252	10 — 00
	Total.....	357	14 — 10
25	Por automóvel, de Abre Campo a Belo Horizonte, via Barroso (18), S. Pedro dos Ferros (26), Óculo Pequeno (33), Rio Casca (51), Piedade (67), Escalvado (78), Soberbo (87), Rio Doce (90), D. Silvério (108), Alvinópolis (126), Ca-xambú (148), Rio Piracicaba (163), Florália (181), Santa Bárbara (199), Barra Feliz (206), Barão de Cocais (211), Caeté (249), Mestre Caetano (262), Sabará (274) e Triângulo (281).....	297	12 — 00
	Ao Rio de Janeiro		
26	Por ônibus, de Abre Campo a S. Pedro dos Ferros, (REF. 22).....	26	1 — 00
27	— pela E.F.L., de S. Pedro dos Ferros ao Rio, via Ponte Nova (79), Ligação (224), Furtado de Campos (279) e Três Rios (396).....	521	19 — 30
	Total.....	547	20 — 30
	A Carangola		
28	Por automóvel, de Abre Campo a Carangola, via Matipó (23), Entroncamento (36), Santa Margarida (69), Orizânia (70), Divino (92) e S. Manuel do Boi (107).....	122	5 — 20
	A Divino		
29	Por automóvel, de Abre Campo a Divino, via Matipó (23), Entroncamento (36), Santa Margarida (49) e Orizânia (70).....	92	4 — 15
	A Ervália		
30	Por ônibus, de Abre Campo a S. Pedro dos Ferros, (REF. 22).....	26	1 — 00
31	— pela E.F.L., de S. Pedro dos Ferros a Coimbra, via Ponte Nova (79).....	161	6 — 05
32	— por ônibus, de Coimbra a Ervália, via Córrego Frio (21).....	24	1 — 00
	Total.....	211	8 — 05
	A Jequerí		
33	Por ônibus, de Abre Campo a S. Pedro dos Ferros, (REF. 22).....	26	1 — 00
34	— pela E.F.L., de S. Pedro dos Ferros a Ponte Nova.....	79	3 — 10
35	— por ônibus, de Ponte Nova a Jequerí, via S. João (18), S. Miguel (23), Bál-samo (29) e Bonfim (36).....	48	2 — 00
	Total.....	153	6 — 10
36	Por automóvel, de Abre Campo a Jequerí, via Gróta (18).....	36	6 — 00
	A Matipó		
37	Por ônibus, de Abre Campo a Matipó.....	23	1 — 00

Número de ordem (REF)	ITINERÁRIOS E MEIOS DE TRANSPORTE	Extensão em km	Tempo médio gasto em viagem h—m
	A Raul Soares		
38	Por ônibus, de Abre Campo a S. Pedro dos Ferros, (REF. 22).....	26	1 — 00
39	— pela E.F.L., de S. Pedro dos Ferros a Raul Soares.....	13	0 — 30
	Total.....	39	1 — 30
40	Por automóvel, de Abre Campo a Raul Soares, via Matipó (23) e Granada (41).	58	2 — 00
41	Por automóvel, de Abre Campo a Raul Soares, via Barroso (18) e S. Pedro dos Ferros (26).....	47	1 — 30
	A Rio Casca		
42	Por ônibus, de Abre Campo a S. Pedro dos Ferros, (REF. 22).....	26	1 — 00
43	— pela E.F.L., de S. Pedro dos Ferros a Rio Casca.....	28	1 — 00
	Total.....	54	2 — 00
44	Por automóvel, de Abre Campo a Rio Casca, via Barroso (18), S. Pedro dos Ferros (26) e Óculo Pequeno (33).....	51	2 — 00
	A S. Pedro dos Ferros		
45	Por ônibus, de Abre Campo a S. Pedro dos Ferros, (REF. 22).....	26	1 — 00
	A Granada		
46	Por ônibus, de Abre Campo a S. Pedro dos Ferros, (REF. 22).....	26	1 — 00
47	— pela E.F.L., de S. Pedro dos Ferros a Raul Soares.....	13	0 — 30
48	— por ônibus, de Raul Soares a Granada.....	17	0 — 50
	Total.....	56	2 — 20
49	Por ônibus, de Abre Campo a Granada, via Matipó (23).....	41	1 — 45
	A Pedra Bonita		
50	A cavalo, de Abre Campo a Pedra Bonita.....	42	7 — 30
	A Sericita		
51	Por automóvel, de Abre Campo a Sericita, via Cachoeira do Livramento (6) e Mutuca (12).....	24	1 — 00
	3 — AÇUCENA		
	A Belo Horizonte		
52	A cavalo, de Açucena a Naque, via Pôrto da Pedra (15).....	36	6 — 30
53	— pela E.F.V.M., de Naque a Nova Era.....	135	4 — 30
54	— pela E.F.C.B., de Nova Era a Belo Horizonte, via Sabará (162) e General Carneiro (170).....	185	6 — 10
	Total.....	356	17 — 10
	Ao Rio de Janeiro		
55	A cavalo, de Açucena a Naque, (REF. 52).....	36	6 — 30
56	— pela E.F.V.M., de Naque a Nova Era.....	135	4 — 30
57	— pela E.F.C.B., de Nova Era ao Rio, via Sabará (162), Burnier (247) e J. Murinho (267).....	745	22 — 30
	Total.....	916	33 — 30
	A Governador Valadares		
58	A cavalo, de Açucena a Naque, (REF. 52).....	36	6 — 30
59	— pela E.F.V.M., de Naque a Governador Valadares.....	68	2 — 10
	Total.....	104	8 — 40
	A Guanhões		
60	A cavalo, de Açucena a Guanhões.....	84	15 — 00

Número de ordem (REF)	ITINERÁRIOS E MEIOS DE TRANSPORTE	Extensão em km	Tempo médio gasto em viagem h—m
	A Inhapim		
61	A cavalo, de Açucena a Inhapim.....	72	13 — 00
	A Mesquita		
62	A cavalo, de Açucena a Mesquita.....	24	4 — 00
	A Tarumirim		
63	A cavalo, de Açucena a Tarumirim.....	102	19 — 00
	A Virginópolis		
64	A cavalo, de Açucena a Virginópolis.....	48	8 — 30
	A Felicina		
65	A cavalo, de Açucena a Felicina.....	30	5 — 00
	A Jequitibá		
66	A cavalo, de Açucena a Jequitibá.....	12	2 — 00
	A Naque		
67	A cavalo, de Açucena a Naque, (REF. 52).....	36	6 — 30
	4 — ÁGUAS FORMOSAS		
	A Belo Horizonte		
68	Por automóvel, de Águas Formosas a Carlos Chagas, via Crisolita (22) e S. Pedro (60).....	132	5 — 30
69	— pela E.F.B.M., de Carlos Chagas a Teófilo Otoni.....	143	6 — 00
70	— por ônibus, de Teófilo Otoni a Governador Valadares, via Itambacurí (39), Campanário (66) e Chonin de Baixo (143).....	172	8 — 00
71	— pela E.F.V.M., de Governador Valadares a Nova Era.....	211	6 — 55
72	— pela E.F.C.B., de Nova Era a Belo Horizonte, (REF. 54).....	185	6 — 10
	Total.....	843	32 — 35
	Ao Rio de Janeiro		
73	Por automóvel, de Águas Formosas a Carlos Chagas, (REF. 68).....	132	5 — 30
74	— pela E.F.B.M., de Carlos Chagas a Teófilo Otoni.....	143	6 — 00
75	— por ônibus, de Teófilo Otoni a Governador Valadares, (REF. 70).....	172	8 — 00
76	— pela E.F.V.M., de Governador Valadares a Nova Era.....	211	6 — 55
77	— pela E.F.C.B., de Nova Era ao Rio, (REF. 57).....	745	22 — 30
	Total.....	1 403	48 — 55
78	Por automóvel, de Águas Formosas a Carlos Chagas, (REF. 68).....	132	5 — 30
79	— pela E.F.B.M., de Carlos Chagas a Teófilo Otoni.....	143	6 — 00
80	— por ônibus, de Teófilo Otoni a Governador Valadares, (REF. 70).....	172	8 — 00
81	— pela E.F.V.M., de Governador Valadares a Vitória (Pedro Nolasco).....	358	12 — 20
82	— pela E.F.L., de Vitória ao Rio, via Itapemirim (159), Itabapoana (250), Murundú (272) e Campos (323).....	639	22 — 05
	Total.....	1 444	53 — 55
	A Carlos Chagas		
83	Por automóvel, de Águas Formosas a Carlos Chagas, (REF. 68).....	132	5 — 30
	A Jequitinhonha		
84	A cavalo, de Águas Formosas a Joaíma, via Pampã (32).....	72	13 — 30
85	— por automóvel, de Joaíma a Jequitinhonha.....	30	1 — 20
	Total.....	102	14 — 50

Número de ordem (REF)	ITINERÁRIOS E MEIOS DE TRANSPORTE	Extensão em km	Tempo médio gasto em viagem h — m
	A Rubim		
86	A cavalo, de Águas Formosas a Rubim, via Rio do Prado (78).....	114	20 — 00
	A Teófilo Otoni		
87	Por automóvel, de Águas Formosas a Carlos Chagas, (REF. 68).....	132	5 — 30
88	— pela E.F.B.M., de Carlos Chagas a Teófilo Otoni.....	143	6 — 00
	Total.....	275	11 — 30
	A Crisolita		
89	Por automóvel, de Águas Formosas a Crisolita.....	22	1 — 00
	A Norte		
90	A cavalo, de Águas Formosas a Norte.....	30	5 — 30
	A Pampã		
91	A cavalo, de Águas Formosas a Pampã.....	32	6 — 00
	A Umburatiba		
92	A cavalo, de Águas Formosas a Umburatiba.....	66	12 — 00
	5 — AIMORÉS		
	A Belo Horizonte		
93	Pela E.F.V.M., de Aimorés a Nova Era.....	362	13 — 10
94	— pela E.F.C.B., de Nova Era a Belo Horizonte, (REF. 54).....	185	6 — 10
	Total.....	547	19 — 20
95	Por automóvel, de Aimorés a Belo Horizonte, via Conceição do Capim (24), Penha do Capim (40), Mundo Novo (57), Nogueira (63), Mutum (73), S. Barnabé (97), Manuel Gonçalves (105), Conceição (115), Mantimento (124), Piedade (135), Sant'Ana (150), Simonésia (160), Manhuassú (185), Santo Amaro (210), Matipó (235), Abre Campo (258), S. Pedro dos Ferros (284), Rio Casca (309), Piedade (325), Escalvado (336), Ca-xambú (406), Rio Piracicaba (427), Florália (439), Santa Bárbara (457), Barra Feliz (464), Barão de Cocais (469), Caeté (507), Mestre Caetano (528), Sabará (532) e Triângulo (539).....	555	21 — 30
	Ao Rio de Janeiro		
96	Pela E.F.V.M., de Aimorés a Nova Era.....	362	13 — 10
97	— pela E.F.C.B., de Nova Era ao Rio, (REF. 57).....	745	22 — 20
	Total.....	1 107	35 — 40
98	Pela E.F.V.M., de Aimorés a Vitória (Pedro Nolasco).....	208	7 — 15
99	— pela E.F.L., de Vitória ao Rio, (REF. 82).....	639	22 — 05
	Total.....	847	29 — 20
100	Pela E.F.V.M., de Aimorés a Vitória (Pedro Nolasco).....	208	7 — 15
101	— pela Nav. Marit., e Vitória ao Rio (1).....	659	24 — 00
	Total.....	867	31 — 15
	A Ipanema		
102	Por automóvel, de Aimorés a Ipanema, via Capa Bode (16), Tabauna (35), Limoeiro (46), Assaraí (57), Barra da Figueira (71), Pocrane (83) e Entroncamento (107).....	113	5 — 00

(1) — Por avião, \$500,00 em 2 h 40 ms

Número de ordem (REF)	ITINERÁRIOS E MEIOS DE TRANSPORTE	Extensão em km	Tempo médio gasto em viagem h—m
	A Mutum		
103	Por ônibus, de Aimorés a Mutum, via Conceição do Capim (24), Penha do Capim (40), Mundo Novo (57) e Nogueira (63).....	73	4 — 00
104	A cavalo, de Aimorés a Mutum.....	72	13 — 00
	A Resplendor		
105	Pela E.F.V.M., de Aimorés a Resplendor.....	37	1 — 10
106	Por automóvel, de Aimorés a Resplendor, via Capa Bode (16), Tabauna (35) e Aldeamento (63).....	74	3 — 15
	A Alto Capim		
107	A cavalo, de Aimorés a Alto Capim.....	72	13 — 00
	A Penha do Capim		
108	Por automóvel, de Aimorés a Penha do Capim, via Conceição do Capim (24).....	40	1 — 45
109	A cavalo, de Aimorés a Penha do Capim, via Conceição do Capim (24).....	40	7 — 00
	A Tabauna		
110	Por automóvel, de Aimorés a Tabauna, via Capa Bode.....	35	1 — 30
111	A cavalo, de Aimorés a Tabauna.....	30	5 — 00
	6 — AIURUOCA		
	A Belo Horizonte		
112	Por ônibus, de Aiuruoca á est. de Aiuruoca.....	11	0 — 20
113	— pela R.M.V., da est. de Aiuruoca a Belo Horizonte, via Bom Jardim de Minas (78), Arantina (90), Lavras (266), Ribeirão Vermelho (275), Garças (475), Divinópolis (617) e Azurita (695).....	773	27 — 50
	Total.....	784	28 — 10
114	Por ônibus, de Aiuruoca á est. de Aiuruoca.....	11	0 — 20
115	— pela R.M.V., da est. de Aiuruoca a Barra do Pirai, via Bom Jardim de Minas (78).....	208	9 — 55
116	— pela E.F.C.B., de Barra do Pirai a Belo Horizonte.....	532	13 — 05
	Total.....	751	23 — 20
117	Por automóvel, de Aiuruoca a Belo Horizonte, via est. de Aiuruoca (11), Minduri (74), Francisco Sales (99), Guabirobas (117), Cianita (153), Arantina (175), Ibertioga (208), Ponte Nova (240), Barbacena (250) e daí pela rodovia Rio-Belo Horizonte.....	479	13 — 00
	Ao Rio de Janeiro		
118	Por ônibus, de Aiuruoca á est. de Aiuruoca.....	11	0 — 20
119	— pela R.M.V., da est. de Aiuruoca a Barra do Pirai, (REF. 115).....	208	9 — 55
120	— pela E.F.C.B., de Barra do Pirai ao Rio.....	108	2 — 25
	Total.....	327	12 — 40
	A Andrelândia		
121	Por ônibus, de Aiuruoca á est. de Aiuruoca.....	11	0 — 20
122	— pela R.M.V., da est. de Aiuruoca a Andrelândia, via Bom Jardim de Minas (78) e Arantina (91).....	116	4 — 50
	Total.....	127	5 — 10
123	Por automóvel, de Aiuruoca a Andrelândia, via est. de Aiuruoca (11), Minduri (74), Francisco Sales (99) e Guabirobas (117).....	135	4 — 30

Número de ordem (REF)	ITINERÁRIOS E MEIOS DE TRANSPORTE	Extensão em km	Tempo médio gasto em viagem h—m
	A Baependí		
124	Por ônibus, de Aiuruoca á est. de Aiuruoca.....	11	0 — 20
125	— pela R.M.V., da est. de Aiuruoca a Baependí.....	46	2 — 00
	Total.....	57	2 — 20
126	Por automóvel, de Aiuruoca a Baependí, via est. de Aiuruoca (11), Furnas (35) e est. de Encruzilhada (49).....	59	2 — 00
	A Francisco Sales		
127	Por ônibus, de Aiuruoca a est. de Aiuruoca.....	11	0 — 20
128	— pela R.M.V., da est. de Aiuruoca a Francisco Sales, via Bom Jardim de Minas (78) e Arantina (91).....	137	5 — 40
	Total.....	148	6 — 00
129	Por automóvel, de Aiuruoca a Francisco Sales, via est. de Aiuruoca (11) e Mindurí (74).....	99	3 — 15
	A Itamonte		
130	Por ônibus, de Aiuruoca á est. de Aiuruoca.....	11	0 — 20
131	— pela R.M.V., de Aiuruoca a Pouso Alto, via Ibatuba (29).....	105	3 — 50
132	— por ônibus, de Pouso Alto a Itamonte, via Capivarí (7).....	18	0 — 40
	Total.....	134	4 — 50
	A Liberdade		
133	Por ônibus, de Aiuruoca á est. de Aiuruoca.....	11	0 — 20
134	— pela R.M.V., da est. de Aiuruoca a Liberdade.....	57	2 — 30
	Total.....	68	2 — 50
135	A cavalo, de Aiuruoca a Liberdade, via Carvalhos (20).....	41	7 — 30
	A Carvalhos		
136	Por ônibus, de Aiuruoca á est. de Aiuruoca.....	11	0 — 20
137	— pela R.M.V., da est. de Aiuruoca a Carvalhos.....	33	1 — 10
	Total.....	44	1 — 30
138	A cavalo, de Aiuruoca a Carvalhos.....	20	3 — 00
	A Serranos		
139	Por ônibus, de Aiuruoca á est. de Aiuruoca.....	11	0 — 20
140	— pela R.M.V., da est. de Aiuruoca á est. de Serranos.....	15	0 — 40
141	— por automóvel, da est. de Serranos a Serranos.....	3	0 — 10
	Total.....	29	1 — 10
142	Por automóvel, de Aiuruoca a Serranos, via est. de Aiuruoca (11).....	27	1 — 20
	7 — ALÉM PARAIBA		
	A Belo Horizonte		
143	Pela E.F.C.B., de Além Paraíba (Pôrto Novo) a Belo Horizonte, via Três Rios (64).....	506	12 — 30
144	Por automóvel, de Além Paraíba a Belo Horizonte, via Pôrto Novo (2), Marinópolis (19), Aventureiro (28), Pregos (38), Senador Côrtes (48), Mar de Espanha (64), Pau Grande (71), Pequerí (79), Sarandira (88), Juiz de Fora (113) e daí pela rodovia Rio—Belo Horizonte.....	478	13 — 00
	Ao Rio de Janeiro		
145	Pela E.F.L., de Além Paraíba ao Rio, via Três Rios (69).....	192	7 — 25
146	Por ônibus, de Além Paraíba ao Rio, via Pôrto Novo (2), Sapucaia (28), Anta (38), Areal (90) e Petrópolis (124).....	196	6 — 00

Número de ordem (REF)	ITINERÁRIOS E MEIOS DE TRANSPORTE	Extensão em km	Tempo médio gasto em viagem h—m
	A Leopoldina		
147	Pela E.F.L., de Além Paraíba a Leopoldina, via M. Barreto (5), Recreio (64) e Vista Alegre (86).....	98	4 — 00
148	Por ônibus, de Além Paraíba (Pôrto Novo) a Leopoldina, via Marinópolis (17).....	58	2 — 00
	A Mar de Espanha		
149	Pela E.F.C.B., de Além Paraíba (Pôrto Novo) a Três Rios.....	64	2 — 10
150	— pela E.F.L., de Três Rios a Mar de Espanha, via Pequerí (52).....	77	3 — 10
	Total.....	141	5 — 20
151	Por automóvel, de Além Paraíba a Mar de Espanha, via Pôrto Novo (2), Marinópolis (19), Aventureiro (28), Pregos (38) e Senador Côrtes (48).....	64	2 — 30
	A Volta Grande		
152	Pela E.F.L., de Além Paraíba a Volta Grande, via M. Barreto (5).....	24	0 — 55
153	Por ônibus, de Além Paraíba a Volta Grande, via Antônio Carlos (11).....	26	1 — 20
	A Angustura		
154	Por ônibus, de Além Paraíba a Angustura, via Pôrto Novo (2) e Marinópolis (19).....	28	1 — 15
	A Aventureiro		
155	Por automóvel, de Além Paraíba a Aventureiro, via Pôrto Novo (2) e Marinópolis (19).....	28	1 — 00
	8 — ALFENAS		
	A Belo Horizonte		
156	Pela R.M.V., de Alfenas a Belo Horizonte, via Gaspar Lopes (8), Três Corações (132), Lavras (226), Ribeirão Vermelho (235), Garças (435), Divinópolis (577) e Azurita (655).....	733	25 — 00
157	Por automóvel, de Alfenas a Belo Horizonte, via Fama (16), Paraguassú (43), Escaramuça (55), Eloi Mendes (73), Buenos (83), Varginha (95), J. Urbano (110), Pinheiros (139), Nepomuceno (155), Lavras (190), Ijaci (205), Macaía (207), Xavier (217), Bom Sucesso (230), Machados (247), Matinha (278), Oliveira (290), Japão (329), Paiol (336), Itaguara (361), Crucilândia (381), Bonfim (398), Brumadinho (429), Sarzedo (451), Ibirité (462) e Barreiro (471).....	487	16 — 00
	Ao Rio de Janeiro		
158	Pela R.M.V., de Alfenas a Cruzeiro, via Gaspar Lopes (8), Três Corações (132), Freitas (196) e Ibatuba (212).....	302	11 — 35
159	— pela E.F.C.B., de Cruzeiro ao Rio, via Barra do Pirai (144).....	252	5 — 30
	Total.....	554	17 — 05
160	Por automóvel, de Alfenas ao Rio, via Fama (16) Paraguassú (43), Escaramuça (55), Eloi Mendes (73), Buenos (83), Varginha (95), Palmela dos Coelhos (133), Campanha (141), S. Bento (147), Cambuquira (161), Triângulo (172), Conceição do Rio Verde (198), Contendas (206), Caxambú (226), Boa Vista (241), Vidinha (247), Pouso Alto (256), Capivari (263), Itamonte (274), Capelinha do Picú (283), Registro do Picú (297), Queluz (318), Arêias (330) e daí pela rodovia S. Paulo — Rio.....	549	16 — 30
	A Alterosa		
161	Pela R.M.V., de Alfenas a Movimento, via Gaspar Lopes (8).....	45	2 — 10
162	— por ônibus, de Movimento a Alterosa.....	5	0 — 15
	Total.....	50	2 — 25
163	Por automóvel, de Alfenas a Alterosa, via Areado (36) e Movimento (50)....	55	2 — 00

Número de ordem (REF)	ITINERÁRIOS E MEIOS DE TRANSPORTE	Extensão em km	Tempo médio gasto em viagem h — m
	A Areado		
164	Pela R.M.V., de Alfenas á est. de Areado, via Gaspar Lopes (8).....	36	1 — 40
165	— por ônibus, da est. de Areado a Areado.....	4	0 — 10
	Total.....	40	1 — 50
166	Por automóvel, de Alfenas a Areado, via Entroncamento (20).....	36	1 — 20
	A Campos Gerais		
167	Pela R.M.V., de Alfenas a Josino de Brito, via Gaspar Lopes (8).....	30	1 — 20
168	— por ônibus, de Josino de Brito a Campos Gerais, via Córrego do Ouro (5).....	23	0 — 45
	Total.....	53	2 — 05
169	Por automóvel, de Alfenas a Campos Gerais, via Fama (16) e Córrego do Ouro (24).....	42	2 — 00
	A Carmo do Rio Claro		
170	Por ônibus, de Alfenas a Carmo do Rio Claro, via Gaspar Lopes (9), Barra (26), Barranco Alto (35) e Santa Quitéria (71).....	78	3 — 00
	A Divisa Nova		
171	Por ônibus, de Alfenas a Divisa Nova, via Entroncamento (20).....	39	1 — 20
	A Machado		
172	Pela R.M.V., de Alfenas a Machado.....	41	1 — 35
173	Por ônibus, de Alfenas a Machado, via Serrania (24), Olaria (30) e Entroncamento (41).....	53	2 — 20
	A Paraguassú		
174	Por ônibus, de Alfenas a Paraguassú, via Fama (16).....	43	1 — 40
	A Serrania		
175	Por ônibus, de Alfenas a Serrania.....	24	1 — 00
	A Barranco Alto		
176	Por ônibus, de Alfenas a Barranco Alto, via Gaspar Lopes (9) e Barra (26)....	35	1 — 30
	9 — ALMENARA		
	A Belo Horizonte		
177	Por automóvel, de Almenara a Montes Claros, via Currais (26), Pedra Grande (42), Pedra Azul (110), Pajeú (152), Salinas (266), Água Branca (308), Peixe Bravo (350), Entroncamento (402), Estivinha (418), Barrocoão (448) e Francisco Sá (488).....	543	23 — 00
178	— pela E.F.C.B., (1) de Montes Claros a Belo Horizonte, via Corinto (264) e General Carneiro (526).....	540	17 — 35
	Total.....	1 083	40 — 35
	Ao Rio de Janeiro		
179	Por automóvel, de Almenara a Montes Claros, (REF. 177).....	543	23 — 00
180	— pela E.F.C.B., (2) de Montes Claros ao Rio, via Corinto (264), General Carneiro (526), Sabará (533), Burnier (618) e J. Murtinho (638).....	1 116	32 — 35
	Total.....	1 659	55 — 35
	A Jacinto		
181	Por automóvel, de Almenara a Jacinto.....	60	3 — 00
182	A cavalo, de Almenara a Jacinto.....	60	11 — 30

(1) — Ou pela PANAIR 352 Km em 1 h 25 m. — (2) — Ou pela PANAIR via Belo Horizonte, 698 Km em 2 h 40 m.

Número de ordem (REF)	ITINERÁRIOS E MEIOS DE TRANSPORTE	Extensão em km	Tempo médio gasto em viagem h—m
	A Jequitinhonha		
183	Por automóvel, de Almenara a Jequitinhonha, via Currais (26), Pedra Grande (42), Entrincamento (102) e Estiva (122).....	166	7 — 00
184	A cavalo, de Almenara a Jequitinhonha.....	54	10 — 00
185	A carêa, de Almenara a Jequitinhonha, via Guarani (30).....	60	10 — 00
	A Pedra Azul		
186	Por automóvel, de Almenara a Pedra Azul, via Currais (26) e Pedra Grande (42).....	110	5 — 00
	A Rubim		
187	Por automóvel, de Almenara a Rubim.....	40	1 — 45
188	A cavalo, de Almenara a Rubim.....	40	7 — 00
	A Bandeira		
189	A cavalo, de Almenara a Bandeira.....	54	10 — 00
	A Pedra Grande		
190	Por automóvel, de Almenara a Pedra Grande, via Currais (26).....	42	2 — 00
	10 — ALPINÓPOLIS		
	A Belo Horizonte		
191	Por ônibus, de Alpinópolis a Passos.....	34	2 — 15
192	— por ônibus, de Passos a Piúf, via Usina Açucareira (10), S. Bento (36), Barra (72) e Capitólio (90).....	114	4 — 30
193	— por ônibus, de Piúf a Garças, via Lagoa dos Martins (15), Perobas (30), Corguinhos (41), Cunhas (51) e Iguatama (68).....	72	2 — 30
194	— pela R.M.V., de Garças a Belo Horizonte, via Divinópolis (142) e Azurita (220).....	298	9 — 10
	Total.....	518	18 — 25
195	Por automóvel, de Alpinópolis a Belo Horizonte, via S. Bento (10), Barra (46), Capitólio (64), Piúf (88), Lagoa dos Martins (103), Perobas (118), Cunhas (139), Iguatama (157), Garças (160), C. Bernardes (180), Lagoa da Prata (198), Grotadas (215), Moêma (234), Limeira (257), Araujos (275), Perdigão (285), Costas (296), est. de S. Gonçalo (301), S. Gonçalo (307), Igaratinga (334), Antunes (342), Caetano Preto (349), Pará de Minas (359), Tavares (371), Florestal (384), Juatuba (399), Vianópolis (411), Betim (422) e Bernardo Monteiro (436).....	457	15 — 00
	Ao Rio de Janeiro		
196	Por ônibus, de Alpinópolis a Passos.....	34	2 — 15
197	— pela C.M.E.F., de Passos a Juréia, via Guaxupé (174).....	248	10 — 20
198	— pela R.M.V., de Juréia a Cruzeiro, via Gaspar Lopes (66), Três Corações (191), Freitas (254) e Ibatuba (271).....	361	13 — 50
199	— pela E.F.C.B., de Cruzeiro ao Rio, (REF. 159).....	252	5 — 30
	Total.....	895	31 — 55
	A Carmo do Rio Claro		
200	Por ônibus, de Alpinópolis a Carmo do Rio Claro.....	36	2 — 00
	A Delfinópolis		
201	Por ônibus, de Alpinópolis a Passos.....	34	2 — 15
202	— por ônibus, de Passos a Delfinópolis, via Toledos (40) e Ponte Surubí (49).....	67	3 — 00
	Total.....	101	5 — 15

Número de ordem (REF)	ITINERÁRIOS E MEIOS DE TRANSPORTE	Extensão em km	Tempo médio gasto em viagem h—m
	A Guapé		
203	Por ônibus, de Alpinópolis a Carmo do Rio Claro.....	36	2 — 00
204	— por automóvel, de Carmo do Rio Claro a Guapé, via Pôrto Belo (9)....	37	1 — 30
	Total.....	73	3 — 30
	A Nova Resende		
205	Por automóvel, de Alpinópolis a Nova Resende, via Bom Jesús da Penha (29) e Usina (42).....	52	2 — 00
	A Passos		
206	Por ônibus, de Alpinópolis a Passos.....	34	2 — 15
	A S. José da Barra		
207	Por automóvel, de Alpinópolis a S. José da Barra, via S. Bento (10).....	46	1 — 40
	11 — ALTEROSA		
	A Belo Horizonte		
208	Por ônibus, de Alterosa a Movimento.....	5	0 — 15
209	— pela R.M.V., de Movimento a Belo Horizonte, via Gaspar Lopes (37), Três Corações (161), Lavras (255), Ribeirão Vermelho (264), Garças (464), Divinópolis (606) e Azurita (684).....	762	26 — 30
	Total.....	767	26 — 45
210	Por automóvel, de Alterosa a Belo Horizonte, via Cavaco (9), Conceição da Aparecida (20), Santa Quitéria (36), Carmo do Rio Claro (43), Pôrto Carrito (50), Emerenciano (86), Córrego do Campo (94), Boa Esperança (119), Cristais (153), Campo Belo (193), Sant'Ana do Jacaré (211), Amparo (243), Paraiso (267), Lajinha (285), Oliveira (291), Japão (330), Paiol (337), Itaguara (362), Crucilândia (382), Bonfim (399), Brumadinho (430), Mário Campos (443), Sarzedo (452), Ibitité (463) e Barreiro (472).....	488	17 — 00
	Ao Rio de Janeiro		
211	Por ônibus, de Alterosa a Movimento.....	5	0 — 15
212	— pela R.M.V., de Movimento a Cruzeiro, via Espera (20), Três Corações (92), Freitas (155) e Ibatuba (172).....	331	12 — 40
213	— pela E.F.C.B., de Cruzeiro ao Rio, (REF. 159).....	252	5 — 30
	Total.....	588	18 — 25
	A Alfenas		
214	Por ônibus, de Alterosa a Movimento.....	5	0 — 15
215	— pela R.M.V., de Movimento a Alfenas, via Gaspar Lopes (37).....	45	2 — 10
	Total.....	50	2 — 25
216	Por automóvel, de Alterosa a Alfenas, via Movimento (5) e Areado (19).....	55	2 — 00
	A Areado		
217	Por automóvel, de Alterosa a Areado, via Movimento (5).....	19	0 — 40
218	Por ônibus, de Alterosa a Movimento.....	5	0 — 15
219	— pela R.M.V., de Movimento á est. de Areado.....	9	0 — 25
220	— por ônibus, da est. de Areado a Areado.....	4	0 — 10
	Total.....	18	0 — 50
	A Carmo do Rio Claro		
221	Por ônibus, de Alterosa a Carmo do Rio Claro, via Cavaco (9), Conceição da Aparecida (20) e Santa Quitéria (36).....	43	2 — 00

Número de ordem (REF)	ITINERÁRIOS E MEIOS DE TRANSPORTE	Extensão em km	Tempo médio gasto em viagem h—m
	A Conceição da Aparecida		
222	Por ônibus, de Alterosa a Conceição da Aparecida, via Cavaco (9)	20	0 — 40
	A Monte Belo		
223	Por ônibus, de Alterosa a Movimento.....	5	0 — 15
224	— pela R.M.V., de Movimento a Juréia.....	29	1 — 05
225	— pela C.M.E.F., de Juréia a Monte Belo.....	7	0 — 15
	Total.....	41	1 — 35
226	Por automóvel, de Alterosa a Monte Belo, via Movimento (5), Areado (19), Faz. Monte Alegre (34) e Trompowski (48).....	62	2 — 00
	A Nova Resende		
227	Por ônibus, de Alterosa a Conceição da Aparecida, (REF. 222).....	20	0 — 50
228	— por ônibus, de Conceição da Aparecida a Nova Resende.....	33	1 — 20
	Total.....	53	2 — 10
	12 — ALTO RIO DOCE		
	A Belo Horizonte		
229	Por ônibus, de Alto Rio Doce a Barbacena, via Desterro do Melo (19), Monte Alegre (35) e Pinheiro Grosso (46).....	55	2 — 00
230	— pela E.F.C.B., de Barbacena a Belo Horizonte.....	262	6 — 00
	Total.....	317	8 — 00
231	Por automóvel, de Alto Rio Doce a Belo Horizonte, via Desterro do Melo (19), Monte Alegre (35), Pinheiro Grosso (46), Barbacena (55) e daí pela rodovia Rio—Belo Horizonte.....	284	8 — 30
	Ao Rio de Janeiro		
232	Por ônibus, de Alto Rio Doce a Barbacena, (REF. 229).....	55	2 — 00
233	— pela E.F.C.B., de Barbacena ao Rio.....	378	8 — 35
	Total.....	433	10 — 35
234	Por ônibus, de Alto Rio Doce a Barbacena, (REF. 229).....	55	2 — 00
235	— por ônibus, de Barbacena ao Rio, pela rodovia Belo Horizonte—Rio.....	311	9 — 00
	Total.....	366	11 — 00
	A Barbacena		
236	Por ônibus, de Alto Rio Doce a Barbacena, (REF. 229).....	55	2 — 00
	A Carandaí		
237	Por ônibus, de Alto Rio Doce a Barbacena, (REF. 229).....	55	2 — 00
238	— pela E.F.C.B., de Barbacena a Carandaí.....	41	0 — 55
	Total.....	96	2 — 55
	A Mercês		
239	A cavalo, de Alto Rio Doce a Mercês.....	30	5 — 00
	A Piranga		
240	Por automóvel, de Alto Rio Doce a Piranga, via Cipotânea (18) e Piraguara (34).....	52	2 — 20
	A Rio Espera		
241	Por automóvel, de Alto Rio Doce a Rio Espera, via Cipotânea (18).....	52	2 — 50
242	A cavalo, de Alto Rio Doce a Rio Espera, via Missionário (10).....	30	6 — 00

Número de ordem (REF)	ITINERÁRIOS E MEIOS DE TRANSPORTE	Extensão em km	Tempo médio gasto em viagem h--m
	A Senador Firmino		
243	Por automóvel, de Alto Rio Doce a Senador Firmino, via Abrêus (18) e Dores do Turvo (33).....	47	2 — 00
	A Abrêus		
244	Por automóvel, de Alto Rio Doce a Abrêus.....	18	0 — 40
	A Cipotânea		
245	Por automóvel, de Alto Rio Doce a Cipotânea.....	18	0 — 50
	A Missionário		
246	Por automóvel, de Alto Rio Doce a Missionário.....	10	0 — 30
	13 — ALVINÓPOLIS		
	A Belo Horizonte		
247	Por ônibus, de Alvinópolis a Rio Piracicaba, via Caxambú (22) e Bicas (34).	37	1 — 40
248	— pela E.F.C.B., de Rio Piracicaba a Belo Horizonte, via Sabará (119) e General Carneiro (127).....	142	4 — 55
	Total.....	179	6 — 35
249	Por automóvel, de Alvinópolis a Belo Horizonte, via Caxambú (22), Bicas (34), Rio Piracicaba (37), Florália (55), Santa Bárbara (73), Barra Feliz (80), Barão de Cocais (85), Caeté (123), Mestre Caetano (136), Sabará (148) e Triângulo (155).....	171	6 — 20
	Ao Rio de Janeiro		
250	Por ônibus, de Alvinópolis a D. Silvério.....	18	0 — 40
251	— pela E.F.L., de D. Silvério ao Rio, via Ponte Nova (64), Ligação (209), Furtado de Campos (264) e Três Rios (381).....	506	19 — 05
	Total.....	524	19 — 45
	A Barra Longa		
252	Por ônibus, de Alvinópolis a Dom Silvério.....	18	0 — 40
253	— pela E.F.L., de Dom Silvério a Ponte Nova.....	64	3 — 00
254	— por ônibus, de Ponte Nova a Barra Longa, via Raza (7), Pontal (11) e Bom Sucesso (32).....	39	1 — 30
	Total.....	121	5 — 10
255	Por automóvel, de Alvinópolis a Barra Longa, via Dom Silvério (18), Rio Doce (36), Soberbo (39), Pontal (57) e Bom Sucesso (78).....	85	3 — 30
	A Dom Silvério		
256	Por ônibus, de Alvinópolis a Dom Silvério.....	18	0 — 40
	A Mariana		
257	Por ônibus, de Alvinópolis a D. Silvério.....	18	0 — 40
258	— pela E.F.L., de Dom Silvério a Ponte Nova.....	64	3 — 00
259	— pela E.F.C.B., de Ponte Nova a Mariana.....	85	3 — 10
	Total.....	167	6 — 50
260	A cavalo, de Alvinópolis a Mariana, via Fonseca (36).....	72	14 — 00
	A Rio Piracicaba		
261	Por ônibus, de Alvinópolis a Rio Piracicaba, (REF. 247).....	37	1 — 40

Número de ordem (REF)	ITINERÁRIOS E MEIOS DE TRANSPORTE	Extensão em km	Tempo médio gasto em viagem h—m
	A Santa Bárbara		
262	Por ônibus, de Alvinópolis a Rio Piracicaba, (REF. 247).....	37	1 — 40
263	— pela E.F.C.B., de Rio Piracicaba a Santa Bárbara.....	43	1 — 45
	Total.....	80	3 — 25
264	Por automóvel, de Alvinópolis a Santa Bárbara, via Caxambú (22), Bicas (34), Rio Piracicaba (37) e Florália (55).....	73	3 — 00
	A S. Domingos do Prata		
265	Por ônibus, de Alvinópolis a S. Domingos do Prata, via Dom Silvério (18), Teixeiras (44) e Vargem Linda (52).....	66	2 — 40
	A Fonseca		
266	A cavalo, de Alvinópolis a Fonseca.....	36	7 — 00
	A Major Ezequiel		
267	Por automóvel, de Alvinópolis a Major Ezequiel.....	15	1 — 00
268	A cavalo, de Alvinópolis a Major Ezequiel.....	15	3 — 00
	14 — ANDRADAS		
	A Belo Horizonte		
269	Por ônibus, de Andradas a Jacutinga, via Jardim (15), Pinhal (27) e S. Luiz (44).....	48	2 — 30
270	— pela R.M.V., de Jacutinga a Belo Horizonte, via Piranguinho (158), Ibatuba (255), Freitas (272), Três Corações (336), Lavras (430), Ribeirão Vermelho (439), Garças (639), Divinópolis (781) e Azurita (859).....	936	33 — 00
	Total.....	984	35 — 30
271	Por ônibus, de Andradas a Jacutinga, (REF. 269).....	48	2 — 30
272	— pela R.M.V., de Jacutinga a Cruzeiro, via Piranguinho (158) e Ibatuba (255).....	345	11 — 10
273	— pela E.F.C.B., de Cruzeiro a Belo Horizonte, via Barra do Pirai (144).....	676	20 — 25
	Total.....	1 069	34 — 05
274	Por automóvel, de Andradas a Belo Horizonte, via Capão do Mel (4), Pitangueiras (12), Pocinhos (31), Poços de Caldas (60), Campestre (105), Faz. da Pedra (118), Campinho (128), Machado (152), Papagaio (168), Paraguassú (188), Escaramuça (200), Eloi Mendes (218), Buenos (228), Varginha (240), J. Urbano (255), Pinheiros (284), Nepomuceno (300), Lavras (335), Ijaci (350), Macaía (352), Xavier (362), Bom Sucesso (375), Machados (392), Matinha (423), Oliveira (435), Japão (474), Paiol (481), Itaguara (506), Crucilândia (526), Bonfim (543), Brumadinho (574), Sarzêdo (596), Ibirité (607) e Barreiros (616).....	632	20 — 30
	Ao Rio de Janeiro		
275	Por ônibus, de Andradas a Jacutinga, (REF. 269).....	48	2 — 30
276	— pela R.M.V., de Jacutinga a Cruzeiro, (REF. 272).....	345	11 — 10
277	— pela E.F.C.B., de Cruzeiro ao Rio, (REF. 159).....	252	5 — 30
	Total.....	645	19 — 10
278	Por ônibus, de Andradas a Pinhal, via Jardim (15).....	27	1 — 20
279	— pela C.M.E.F., de Pinhal a Campinas.....	121	3 — 40
280	— pela C.P.E.F., de Campinas a Jundiá.....	44	0 — 50
281	— pela S.P.R., de Jundiá a S. Paulo.....	61	1 — 05
282	— pela E.F.C.B., (1) de S. Paulo ao Rio, via Barra do Pirai (390).....	499	11 — 45
	Total.....	752	18 — 40
	A Jacutinga		
283	Por ônibus, de Andradas a Jacutinga, (REF. 269).....	48	2 — 30
284	Por automóvel, de Andradas a Jacutinga, via Bebedouro (12), Abertão de Cima (15) e Albertina (17).....	33	2 — 00

(1) — Ou pela PANAIR 373 Km em 1 h 30 m.

Número de ordem (REF)	ITINERÁRIOS E MEIOS DE TRANSPORTE	Extensão em km	Tempo médio gasto em viagem h—m
	A Ouro Fino		
285	Por ônibus, de Andradas a Jacutinga, (REF. 269)	48	2 — 30
286	— pela R.M.V., de Jacutinga a Ouro Fino.....	31	1 — 25
	Total.....	79	3 — 55
287	Por automóvel, de Andradas a Ouro Fino, via Jardim (15), Pinhal (27), S. Luiz (44), Jacutinga (48) e Caneleira (63).....	79	3 — 00
	A Parreiras		
288	Por automóvel, de Andradas a Parreiras, via Capão do Mel (4), Pitangueiras (12) e Pocinhos (31).....	34	1 — 30
	A Poços de Caldas		
289	Por ônibus, de Andradas a S. João da Boa Vista, via Cocais (7) e Óleo (10)....	36	1 — 30
290	— pela C.M.E.F., de S. João da Boa Vista a Poços de Caldas.....	47	1 — 50
	Total.....	83	3 — 20
291	Por ônibus, de Andradas a S. João da Boa Vista, (REF. 289)	36	1 — 30
292	— por ônibus, de S. João da Boa Vista a Poços de Caldas, via Bairro Alegre (8), Prata (11) e Cascata (26).....	46	1 — 00
	Total.....	82	2 — 30
	A Santa Rita de Caldas		
293	Por automóvel, de Andradas a Santa Rita de Caldas, via Ibitiura (17).....	33	1 — 00
	A Graminea		
294	Por automóvel, de Andradas a Graminea, via Bebedouro (12).....	17	0 — 45
	15 — ANDRELÂNDIA		
	A Belo Horizonte		
295	Pela R.M.V., de Andrelândia a Belo Horizonte, via Lavras (151), Ribeirão Vermelho (160), Garças (350), Divinópolis (501) e Azurita (579).....	657	23 — 00
296	Por automóvel, de Andrelândia a Belo Horizonte, via Guabirobas (18), Cianita (54), Arantes (76), Ibertioga (109), Ponto Chique (124), Ponte Nova (141), Barbacena (151) e daí pela rodovia Rio—Belo Horizonte.....	380	10 — 00
	Ao Rio de Janeiro		
297	Pela R.M.V., de Andrelândia a Barra Mansa, via Arantina (25).....	134	5 — 00
298	— pela E.F.C.B., de Barra Mansa ao Rio, via Barra do Pirai (46).....	154	3 — 20
	Total.....	288	8 — 20
299	Por automóvel, de Andrelândia ao Rio, via Guabirobas (18), Cianita (54), Arantes (76), Ibertioga (109), Ponto Chique (124), Ponte Nova (141), Barbacena (151) e daí pela rodovia Belo Horizonte—Rio.....	462	13 — 00
	A Aiuruoca		
300	Pela R.M.V., de Andrelândia á est. de Aiuruoca, via Arantina (25) e Bom Jardim de Minas (38).....	116	4 — 50
301	— por ônibus, da est. de Aiuruoca a Aiuruoca.....	11	0 — 20
	Total.....	127	5 — 10
302	Por automóvel, de Andrelândia a Aiuruoca, via Guabirobas (18), Francisco Sales (36), Minduri (61) e est. de Aiuruoca (124).....	135	4 — 30
	A Barbacena		
303	Pela R.M.V., de Andrelândia a Barbacena, via Lavras (151), Ribeirão Vermelho (160), A. Mourão (209) e Campolide (392).....	409	18 — 00

Número de ordem (REF)	ITINERÁRIOS E MEIOS DE TRANSPORTE	Extensão em km	Tempo médio gasto em viagem h—m
304	Por automóvel, de Andrelândia a Barbacena, via Guabirobas (18), Cianita (54), Arantes (76), Ibertioga (109), Ponto Chique (124) e Ponte Nova (141)...	151	4 — 30
	A Bias Fortes		
305	Por automóvel, de Andrelândia a Barbacena, (REF. 304)	151	4 — 30
306	— por ônibus, de Barbacena a Bias Fortes, via Dr. Sá Fortes (11), Sítio (18), Curral Novo (32) e Ponto Novo (46)	66	2 — 30
	Total	217	7 — 00
307	A cavalo, de Andrelândia a Bias Fortes	82	14 — 30
	A Bom Jardim de Minas		
308	Pela R.M.V., de Andrelândia a Bom Jardim de Minas, via Arantina (25)...	38	1 — 20
	A Francisco Sales		
309	Pela R.M.V., de Andrelândia a Francisco Sales	21	0 — 50
310	Por automóvel, de Andrelândia a Francisco Sales, via Guabirobas (18).....	36	1 — 10
	A Liberdade		
311	Pela R.M.V., de Andrelândia a Liberdade, via Arantina (25) e Bom Jardim de Minas (38).....	59	2 — 25
	A Lima Duarte		
312	A cavalo, de Andrelândia a Lima Duarte.....	75	14 — 00
	A S. João del Rei		
313	Pela R.M.V. de Andrelândia a S. João del Rei, via Lavras (151), Ribeirão Vermelho (160) e A. Mourão (209).....	312	11 — 50
314	Por automóvel, de Andrelândia a S. João del Rei, via Guabirobas (18), Cianita (54), Figueira (68) e Entroncamento (83).....	108	3 — 30
	A Arantes		
315	Por automóvel, de Andrelândia a Arantes, via Guabirobas (18) e Cianita (54).....	76	2 — 20
	A Cianita		
316	Por automóvel, de Andrelândia a Cianita, via Guabirobas (18).....	54	1 — 40
	16 — ANTÔNIO DIAS		
	A Belo Horizonte		
317	Pela E.F.V.M., de Antônio Dias a Nova Era.....	39	1 — 25
318	— pela E.F.C.B., de Nova Era a Belo Horizonte, (REF. 54).....	185	6 — 10
	Total.....	224	7 — 35
	Ao Rio de Janeiro		
319	Pela E.F.V.M., de Antônio Dias a Nova Era.....	39	1 — 25
320	— pela E.F.C.B., de Nova Era ao Rio, (REF. 57).....	745	22 — 30
	Total.....	784	23 — 55
	A Caratinga		
321	Pela E.F.V.M., de Antônio Dias a Cachoeira Escura.....	87	4 — 05
322	— por automóvel, de Cachoeira Escura a Inhapim, via S. José do Bugre (14), S. Sebastião do Bugre (22) e Iapú (30).....	54	2 — 45
323	— por ônibus, de Inhapim a Caratinga, via Ubaporanga (12).....	31	1 — 30
	Total.....	172	8 — 20

Número de ordem (REF)	ITINERÁRIOS E MEIOS DE TRANSPORTE	Extensão em km	Tempo médio gasto em viagem h—m
	A Ferros		
324	A cavalo, de Antônio Dias a Ferros.....	72	13 — 00
	A Mesquita		
325	Pela E.F.V.M., de Antônio Dias a Cachoeira Escura.....	87	2 — 40
326	— por automóvel, de Cachoeira Escura a Mesquita, via Bom Jesus dos Bagres (21).....	37	2 — 00
	Total.....	124	4 — 40
	A Nova Era		
327	Pela E.F.V.M., de Antônio Dias a Nova Era.....	39	1 — 25
328	Por automóvel, de Antônio Dias a Nova Era, via Alfié (14) Bicudos (22), Gandra (30) e S. Domingos do Prata (36).....	56	3 — 00
	A Santa Maria de Itabira		
329	Pela E.F.V.M., de Antônio Dias a Nova Era.....	39	1 — 25
330	— por ônibus, de Nova Era a Santa Maria de Itabira.....	42	2 — 00
	Total.....	81	3 — 25
	A S. Domingos do Prata		
331	Pela E.F.V.M., de Antônio Dias a Nova Era.....	39	1 — 25
332	— por ônibus, de Nova Era a S. Domingos do Prata.....	20	1 — 00
	Total.....	59	2 — 25
333	Por automóvel, de Antônio Dias a S. Domingos do Prata, via Alfié (14), Bicudos (22) e Gandra (30).....	36	2 — 00
	A Coronel Fabriciano		
334	Pela E.F.V.M., de Antônio Dias a Coronel Fabriciano.....	38	1 — 25
	A Hematita		
335	A cavalo, de Antônio Dias a Hematita.....	34	6 — 00
	A Timóteo		
336	Pela E.F.V.M., de Antônio Dias a Coronel Fabriciano.....	38	1 — 25
337	— a cavalo, de Coronel Fabriciano a Timóteo.....	8	1 — 20
	Total.....	46	2 — 45
338	A cavalo, de Antônio Dias a Timóteo.....	42	7 — 30
	17 — ARAGUARÍ		
	A Belo Horizonte		
339	Pela C.M.E.F., de Araguari a Uberaba.....	179	5 — 40
340	— pela R.M.V., (1) de Uberaba a Belo Horizonte, via Ibiá (275), Garças (454), Divinópolis (56) e Azurita (674).....	752	24 — 20
	Total.....	931	30 — 00
341	Por automóvel, de Araguari a Belo Horizonte, via Dolcarina (53), Santa Rita (69), Estrêla do Sul (72), Água Emendada (84), Monte Carmelo (103), Macaúbas (147), Patrocínio (199), Serra Negra (225), Guimarães (229), Santa Ana (253), Carmo do Paranaíba (299), Rio Paranaíba (333), Guarda dos Ferreiros (365), S. Gotardo (378), Campos (401), Barra do Funchal (409), Melo Viana (430), Pedra do Chumbo (48.), Moema (507), Araujos (548), Perdigião (553), Costas (563), est. S. Gonçalo (580), Igaratinga (607), Antunes (615), Caetano Preto (622), Pará de Minas (632), Tavares (644), Florestal (657), Juatuba (672), Vianópolis (634) e Betim (695).....	730	22 — 00

(1) — Ou pela PANAIR — 423 Km em 2 h 5m

Número de ordem (REF)	ITINERÁRIOS E MEIOS DE TRANSPORTE	Extensão em km	Tempo médio gasto em viagem h—m
342	Pela VASP. de Araguari a Uberaba.....	125	0 — 45
343	— pela PANAIR, de Uberaba a Belo Horizonte, via Araxá (108).....	423	2 — 05
	Total.....	548	2 — 50
	Ao Rio de Janeiro		
344	Pela C.M.E.F., de Araguari a Uberaba.....	179	5 — 40
345	— pela R.M.V., de Uberaba a Belo Horizonte, (REF. 340).....	752	24 — 20
346	— pela E.F.C.B., de Belo Horizonte ao Rio.....	640	14 — 35
	Total.....	1 571	44 — 35
347	Pela C.M.E.F., de Araguari a Uberaba.....	179	5 — 40
348	— pela R.M.V., de Uberaba a Barra Mansa, via Ibiá (275), Garças (454), Ribeirão Vermelho (654), Lavras (664) e Arantina (840).....	949	35 — 55
349	— pela E.F.C.B., de Barra Mansa ao Rio, (REF. 298).....	154	3 — 20
	Total.....	1 282	44 — 55
350	Pela C.M.E.F., de Araguari a Campinas, via Uberaba (179).....	716	22 — 20
351	— pela C.P.E.F., de Campinas a Jundiá.....	44	0 — 50
352	— pela S.P.R., de Jundiá a S. Paulo.....	61	1 — 05
353	— pela E.F.C.B., de S. Paulo ao Rio, (REF. 282).....	499	11 — 45
	Total.....	1 320	36 — 00
354	Pela VASP, de Araguari ao Rio, via S. Paulo (605).....	973	5 — 15
	A Estréla do Sul		
355	Por ônibus, de Araguari a Estréla do Sul, via Dolearina (53) e Santa Rita (69).....	72	3 — 00
	A Indianópolis		
356	Por automóvel, de Araguari a Indianópolis, via Santo Antônio (42).....	72	3 — 15
	A Tupaciguara		
357	Por ônibus, de Araguari a Tupaciguara, via Piracaiba (38) e Ponte Melo Vianna (64).....	82	3 — 30
	A Uberlândia		
358	Pela C.M.E.F., de Araguari a Uberlândia.....	45	1 — 35
359	Por ônibus, de Araguari a Uberlândia, via Ponte Cesário Alvim (23) e Vendinha (37).....	54	2 — 00
360	Pela VASP, de Araguari a Uberlândia.....	35	0 — 10
	A Amanhece		
361	Pela E.F.G., de Araguari a Amanhece.....	15	0 — 25
362	Por automóvel, de Araguari a Amanhece.....	15	0 — 20
	A Piracaiba		
363	Por ônibus, de Araguari a Piracaiba.....	38	1 — 15
	18 — ARASSUAÍ		
	A Belo Horizonte		
364	Pela E.F.B.M., de Arassuaí a Teófilo Otoni.....	202	10 — 30
365	— por ônibus, de Teófilo Otoni a Governador Valadares, (REF. 70).....	172	8 — 00
366	— pela E.F.V.M., de Governador Valadares a Nova Era.....	211	6 — 55
367	— pela E.F.C.B., de Nova Era a Belo Horizonte, (REF. 54).....	185	6 — 10
	Total.....	770	31 — 35

Número de ordem (REF)	ITINERÁRIOS E MEIOS DE TRANSPORTE	Extensão em km	Tempo médio gasto em viagem h—m
368	Por automóvel, de Arassuaí a Montes Claros, via Itaporé (48), Rubilita (88), Salinas (126), Peixe Bravo (210), Entroncamento (262), Barroão (308) e Francisco Sá (348).....	403	15 — 00
369	— pela E.F.C.B., de Montes Claros a Belo Horizonte, (REF. 178).....	540	17 — 35
	Total.....	943	32 — 35
	Ao Rio de Janeiro		
370	Pela E.F.B.M., de Arassuaí a Teófilo Otoni.....	202	10 — 30
371	— por ônibus, de Teófilo Otoni a Governador Valadares, (REF. 70).....	172	8 — 00
372	— pela E.F.V.M., de Governador Valadares a Nova Era.....	211	6 — 55
373	— pela E.F.C.B., de Nova Era ao Rio, (REF. 57).....	745	22 — 30
	Total.....	1 330	47 — 55
374	Pela E.F.B.M., de Arassuaí a Teófilo Otoni.....	202	10 — 30
375	— por ônibus, de Teófilo Otoni a Governador Valadares, (REF. 70).....	172	8 — 00
376	— pela E.F.V.M., de Governador Valadares a Vitória (Pedro Nolasco).....	358	12 — 20
377	— pela E.F.L., de Vitória ao Rio, (REF. 82).....	639	22 — 05
	Total.....	1 371	52 — 55
	A Grão Mogol		
378	Por automóvel, de Arassuaí a Grão Mogol, via S. Domingos (42).....	145	6 — 30
	A Itinga		
379	Por automóvel, de Arassuaí a Itinga.....	54	3 — 00
	A Minas Novas		
380	A cavalo, de Arassuaí a Minas Novas, via Sucuriú (36).....	84	16 — 00
	A Novo Cruzeiro		
381	Pela E.F.B.M., de Arassuaí a Novo Cruzeiro.....	98	5 — 25
	A Salinas		
382	Por automóvel, de Arassuaí a Salinas, via Itaporé (48) e Rubilita (88).....	126	5 — 30
	A Itaporé		
383	Por automóvel, de Arassuaí a Itaporé.....	48	2 — 00
	A Itira		
384	Por automóvel, de Arassuaí a Itira.....	18	0 — 40
	A S. Domingos do Arassuaí		
385	Por automóvel, de Arassuaí a S. Domingos.....	42	2 — 00
	19 — ARAXÁ		
	A Belo Horizonte		
386	Pela R.M.V., de Araxá a Belo Horizonte, via Ibiá (89), Garças (268), Divinópolis (410) e Azurita (488).....	566	18 — 15
387	Por automóvel, de Araxá a Belo Horizonte, via Tamanduapava (15), Ibiá (60), Paraiso (78), Guarda dos Ferreiros (119), S. Gotardo (132), Campos (155), Barra do Funchal (163), Melo Viana (184), Entroncamento (230), Pedra do Chumbo (244), Moema (261), Limeira (284), Araujos (302), Perdigão (312), Costas (323), est. S. Gonçalo (328), S. Gonçalo (334), Igaratinga (361), Antunes (369), Caetano Preto (376), Pará de Minas (386), Tavares (398), Floretal (411), Juatuba (426), Vianópolis (438), Betim (444) e Bernardo Monteiro (463).....	484	12 — 30

Número de ordem (REF)	ITINERÁRIOS E MEIOS DE TRANSPORTE	Extensão em km	Tempo médio gasto em viagem h—m
388	Pela PANAIR, de Araxá a Belo Horizonte..... Ao Rio de Janeiro	315	1 — 10
389	Pela R.M.V., de Araxá a Barra Mansa, via Ibiá (89), Garças (268), Ribeirão Vermelho (468), Lavras (478) e Arantina (654).....	763	29 — 45
390	— pela E.F.C.B., de Barra Mansa ao Rio, (REF. 298)..... Total.....	154 917	3 — 20 33 — 05
391	Pela R.M.V., de Araxá a Belo Horizonte, (REF. 386).....	566	18 — 15
392	— pela E.F.C.B., de Belo Horizonte ao Rio..... Total.....	640 1 206	14 — 35 32 — 50
393	Pela R.M.V., de Araxá a Cruzeiro, via Ibiá (89), Garças (268), Ribeirão Vermelho (468), Lavras (478), Três Corações (572), Freitas (636) e Ibatuba (653).....	742	28 — 00
394	— pela E.F.C.B., de Cruzeiro ao Rio, (REF. 159)..... Total.....	252 994	5 — 30 33 — 30
395	Pela PANAIR, de Araxá ao Rio, via Belo Horizonte (315)..... A Ibiá	665	2 — 30
396	Pela R.M.V., de Araxá a Ibiá.....	89	2 — 40
397	Por automóvel, de Araxá a Ibiá, via Tamandupava (15)..... A Perdizes	60	1 — 45
398	Por ônibus, de Araxá a Perdizes, via Capivara (16), Ibitimirim (25) e Pedra Grande (47)..... A Sacramento	62	2 — 00
399	Pela R.M.V., de Araxá a Uberaba.....	186	6 — 20
400	— pela C.M.E.F., de Uberaba á est. de Sacramento.....	91	3 — 05
401	— por ônibus, da est. de Sacramento a Sacramento..... Total.....	14 291	0 — 30 10 — 05
402	Por ônibus, de Araxá a Sacramento, via Entroncamento (6), Poções (21), Anteros (50), Alpercatas (53), Ponte do Rio Araguari (72) e Camurça (79)..... 20 — ARCEBURGO A Belo Horizonte	90	3 — 20
403	Por ônibus, de Arceburgo a Guaranésia, via Gordura (11).....	22	0 — 50
404	— pela C.M.E.F., de Guaranésia a Juréia, via Guaxupé (15).....	89	3 — 30
405	— pela R.M.V., de Juréia a Belo Horizonte, via Gaspar Lopes (66), Três Corações (161), Lavras (285), Ribeirão Vermelho (294), Garças (494), Divinópolis (636) e Azurita (741)..... Total.....	792 903	27 — 40 32 — 00
406	Por automóvel, de Arceburgo a Belo Horizonte, via Gordura (11), Guaranésia (22), Guaxupé (34), Japí (39), Santa Esméria (51), Moçambo (57), Muçambinho (67), Palméia (75), Monte Cristo (85), Monte Belo (93), Tromposqui (107), Faz. Monte Alegre (121), Areado (136), Alfenas (172), Fama (188), Paraguassú (215), Escaramuça (227), Eloi Mendes (245), Buenos (255), Varginha (267), J. Urbano (282), Pinheiro (311), Nepomuceno (327), Lavras (362), Ijací (377), Macáia (379), Xavier (389), Bom Sucesso (402), Machados (419), Matinha (450), Oliveira (462), Japão (501), Paiól (508) Itaguara (533), Crucilândia (553), Bonfim (570), Brumadinho (601), Sarzedo (623), Ibitité (634) e Barreiros (643).....	659	21 — 30

ESTADO DE MINAS GERAIS

ESCALA

10 0 10 20 30 40 50 60 70 80 90 100

REDE FERROVIÁRIA E NAVEGAÇÃO



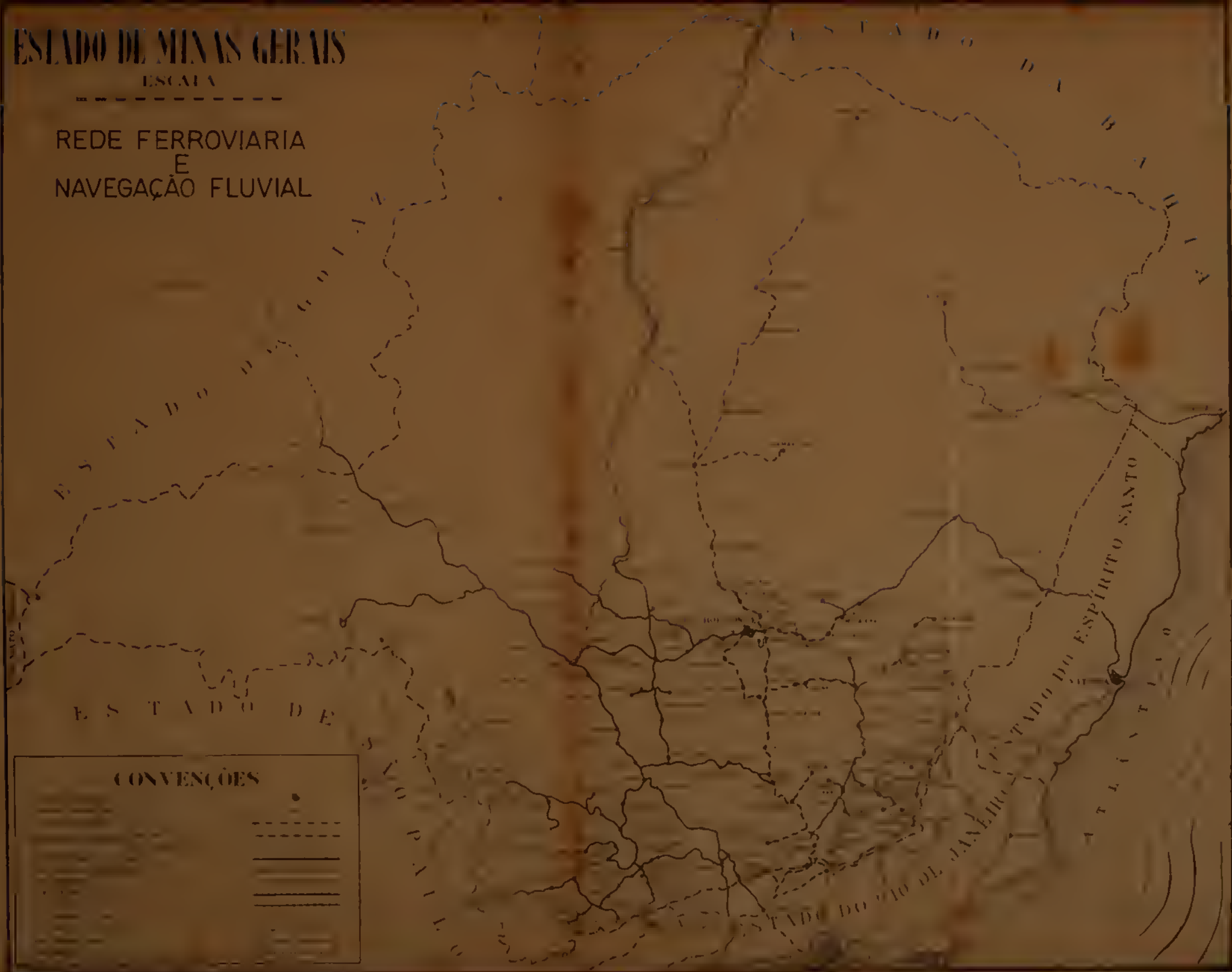
CONVENÇÕES

- CAPITAL DE ESTADO -----
- SEDE DE MUNICÍPIO -----
- LIMITE DE ESTADO -----
- E.F. CENTRAL DO BRASIL (EM TRÁFEGO... / EM CONSTRUÇÃO)
- REDE MINEIRA DE VIAÇÃO -----
- THE LEOPOLDINA RAILWAY -----
- E.F. MOGIANA -----
- E.F. VITÓRIA A MINAS -----
- E.F. GOIAZ -----
- E.F. BAHIA E MINAS -----
- E.F. SÃO PAULO E MINAS -----
- E.F. MORRO VELHO -----
- NAVEGAÇÃO FLUVIAL -----

ESTADO DE MINAS GERAIS

ESCALA

REDE FERROVIARIA
E
NAVEGAÇÃO FLUVIAL



CONVENÇÕES

-
-
-
-
-

Número de ordem (REF)	ITINERÁRIOS E MEIOS DE TRANSPORTE	Extensão em km	Tempo médio gasto em viagem h—m
	Ao Rio de Janeiro		
407	Por ônibus, de Arceburgo a Canóas.....	8	0 — 15
408	— pela C.M.E.F., de Canóas a Campinas.....	244	7 — 10
409	— pela C.P.E.F., de Campinas a Jundiá.....	44	0 — 50
410	— pela S.P.R., de Jundiá a S. Paulo.....	61	1 — 05
411	— pela E.F.C.B., de S. Paulo ao Rio, (REF. 282).....	499	11 — 45
	Total.....	856	21 — 05
412	Por ônibus, de Arceburgo a Guaranésia, via Gordura (11).....	22	0 — 50
413	— pela C.M.E.F., de Guaranésia a Juréia, (REF. 404).....	89	3 — 30
414	— pela R.M.V., de Juréia a Cruzeiro, (REF. 198).....	361	13 — 50
415	— pela E.F.C.B., de Cruzeiro ao Rio, (REF. 159).....	252	5 — 30
	Total.....	724	23 — 40
	A Guaranésia		
416	Por ônibus, de Arceburgo a Guaranésia, via Gordura (11).....	22	0 — 50
	A Monsanto		
417	Por ônibus, de Arceburgo a Monsanto, via Milagres (12).....	27	1 — 00
	21 — ARCOS		
	A Belo Horizonte		
418	Pela R.M.V., de Arcos a Belo Horizonte, via Garças (29), Divinópolis (171) e Azurita (249).....	327	10 — 35
419	Por ônibus, de Arcos a Belo Horizonte, via Loanda (12), Formiga (30), Bom Jardim (68), Santo Antônio do Monte (91), Limeira (112), Araujos (130), Perdigoão (140), Costas (151), est. S. Gonçalo (156), S. Gonçalo (162), Igaratinga (189), Antunes (197), Caetano Preto (204), Pará de Minas (214), Tavares (226), Florestal (239), Juatuba (254), Vianópolis (266), Betim (277) e Bernardo Monteiro (291).....	312	10 — 10
	Ao Rio de Janeiro		
420	Pela R.M.V., de Arcos a Barra Mansa, via Ribeirão Vermelho (172), Lavras (181) e Arantina (357).....	466	19 — 20
421	— pela E.F.C.B., de Barra Mansa ao Rio, (REF. 298).....	154	3 — 20
	Total.....	620	22 — 40
422	Pela R.M.V., de Arcos a Belo Horizonte, (REF. 418).....	327	10 — 35
423	— pela E.F.C.B., de Belo Horizonte ao Rio.....	640	14 — 35
	Total.....	967	25 — 10
	A Formiga		
424	Pela R.M.V., de Arcos a Formiga.....	30	1 — 00
425	Por ônibus, de Arcos a Formiga, via Loanda (12).....	30	1 — 20
	A Iguatama		
426	Pela R.M.V., de Arcos a Iguatama, via Garças (29).....	32	1 — 15
427	Por automóvel, de Arcos a Iguatama, via Calciolândia (12).....	30	1 — 10
	A Lagoa da Prata		
428	Pela R.M.V., de Arcos a Lagoa da Prata, via Garças (29).....	62	2 — 35
429	Por automóvel, de Arcos a Lagoa da Prata, via Carlos Bernardes (24).....	42	1 — 45
	A Pains		
430	Por automóvel, de Arcos a Pains.....	20	1 — 00

Número de ordem (REF)	ITINERÁRIOS E MEIOS DE TRANSPORTE	Extensão em km	Tempo médio gasto em viagem h—m
	A Santo Antônio do Monte		
431	Pela R.M.V., de Arcos a Santo Antônio do Monte, via Garças (29).....	102	3 — 50
432	Por ônibus, de Arcos a Santo Antônio do Monte, via Loanda (12), Formiga (30) e Bom Jardim (68).....	91	3 — 30
	22 — AREADO		
	A Belo Horizonte		
433	Por ônibus, de Areado á est. de Areado.....	4	0 — 10
434	— pela R.M.V., da est. de Areado a Belo Horizonte, via Gaspar Lopes (28), Três Corações (152), Lavras (246), Ribeirão Vermelho (255), Garças (455), Divinópolis (597) e Azurita (675).....	753	25 — 00
	Total.....	757	25 — 10
435	Por automóvel, de Areado a Belo Horizonte, via Entroncamento (9), Alfenas (36), Fama (52), Paraguassú (79), Escaramuça (91), Elói Mendes (109), Buenos (119), Varginha (131), J. Urbano (146), Pinheiros (175), Nepomuceno (191), Lavras (226), Ijací (241), Macaía (243), Xavier (253), Bom Sucesso (266), Machados (282), Matinha (314), Oliveira (326), Japão (365), Paiól (372), Itaguara (397), Crucilândia (417), Bonfim (434), Brumadinho (465), Sarzêdo (487), Ibitié (498) e Barreiro (507).....	523	17 — 00
	Ao Rio de Janeiro		
436	Por ônibus, de Areado á est. de Areado.....	4	0 — 10
437	— pela R.M.V., da est. de Areado a Cruzeiro, via Gaspar Lopes (28), Três Corações (152), Freitas (216) e Ibatuba (233).....	322	12 — 15
438	— pela E.F.C.B., de Cruzeiro ao Rio, (REF. 159).....	252	5 — 30
	Total.....	578	17 — 55
	A Alfenas		
439	Por ônibus, de Areado á est. de Areado.....	4	0 — 10
440	— pela R.M.V., da est. de Areado a Alfenas, via Gaspar Lopes (28).....	36	1 — 40
	Total.....	40	1 — 50
441	Por automóvel, de Areado a Alfenas, via Entroncamento (16).....	36	1 — 20
	A Alterosa		
442	Por automóvel, de Areado a Alterosa, via Movimento (14).....	19	0 — 40
443	Por ônibus, de Areado á est. de Areado.....	4	0 — 10
444	— pela R.M.V., da est. de Areado a Movimento.....	9	0 — 25
445	— por ônibus, de Movimento a Alterosa.....	5	0 — 15
	Total.....	18	0 — 50
	A Cabo Verde		
446	Por automóvel, de Areado a Cabo Verde, via Capela dos Lemes (25) e Palmittal (31).....	40	1 — 45
	A Divisa Nova		
447	Por automóvel, de Areado a Divisa Nova.....	29	1 — 10
	A Monte Belo		
448	Por ônibus, de Areado á est. de Areado.....	4	0 — 10
449	— pela R.M.V., da est. de Areado a Juréia.....	39	1 — 30
450	— pela C.M.E.F., de Juréia a Monte Belo.....	7	0 — 15
	Total.....	50	1 — 55
451	Por automóvel, de Areado a Monte Belo, via Faz. Monte Alegre (15) e Tromposqui (29).....	43	1 — 20

Número de ordem (REF)	ITINERÁRIOS E MEIOS DE TRANSPORTE	Extensão em km	Tempo médio gasto em viagem h—m
23 — ASTOLFO DUTRA			
A Belo Horizonte			
452	Pela E.F.L., de Astolfo Dutra a Juiz de Fora, via Ligação (30) e Furtado de Campos (87).....	152	5 — 40
453	— pela E.F.C.B., de Juiz de Fora a Belo Horizonte.....	365	8 — 40
	Total.....	517	14 — 20
454	Pela E.F.L., de Astolfo Dutra a Ponte Nova, via Ligação (30).....	175	6 — 20
455	— pela E.F.C.B., de Ponte Nova a Belo Horizonte, (REF. 24)	252	10 — 00
	Total.....	427	16 — 20
456	Por automóvel, de Astolfo Dutra a Belo Horizonte, via D. Eusébia (8), Sinimbú (18), Cataguazes (27), Leopoldina (48), Onça (54), Tébas (64), Argirita (81), Guarará (120), Bicas (124), Passo da Pátria (145), Retiro (160), Juiz de Fora (167) e daí pela rodovia Rio—Belo Horizonte.....	494	15 — 30
Ao Rio de Janeiro			
457	Pela E.F.L., de Astolfo Dutra ao Rio, via Cataguazes (32), Recreio (69), M. Barreto (125), Pôrto Novo (139) e Três Rios (203).....	378	12 — 45
458	Por ônibus, de Astolfo Dutra a Juiz de Fora, via D. Eusébia (8), Sinimbú (18), Cataguazes (27), Leopoldina (48), Onça (54), Tébas (64), Argirita (81), Guarará (120), Bicas (124), Passo da Pátria (145) e Retiro (160).....	167	6 — 00
459	— por ônibus, de Juiz de Fora ao Rio, via Matias Barbosa (21), Paraibuna (45), Serraria (60), Três Rios (71) e Petrópolis (141).....	213	6 — 00
	Total.....	380	12 — 00
A Cataguazes			
460	Pela E.F.L., de Astolfo Dutra a Cataguazes.....	32	0 — 50
461	Por ônibus, de Astolfo Dutra a Cataguazes, via D. Eusébia (8) e Sinimbú (18).....	27	1 — 00
A Guarani			
462	Pela E.F.L., de Astolfo Dutra a Guarani, via Ligação (30).....	71	2 — 20
463	A cavalo, de Astolfo Dutra a Guarani.....	28	5 — 00
A Pomba			
464	Pela E.F.L., de Astolfo Dutra a Pomba, via Ligação (30) e Guarani (71).....	98	4 — 00
A S. João Nepomuceno			
465	Pela E.F.L., de Astolfo Dutra a S. João Nepomuceno, via Ligação (30) e Furtado de Campos (87).....	101	6 — 30
466	Por automóvel, de Astolfo Dutra a S. João Nepomuceno, via D. Eusébia (8), Sinimbú (18), Cataguazes (27), Usina Maurício (35), Aracé (73) e Roça Grande (81).....	88	2 — 40
A Ubá			
467	Pela E.F.L., de Astolfo Dutra a Ubá, via Ligação (30).....	35	1 — 10
468	Por ônibus, de Astolfo Dutra a Ubá, via D. Eusébia (8) e Guidoal (35).....	56	2 — 00
A Dona Eusébia			
469	Pela E.F.L., de Astolfo Dutra a D. Eusébia.....	7	0 — 20
470	Por ônibus, de Astolfo Dutra a D. Eusébia.....	8	0 — 20

Número de ordem (REF)	ITINERÁRIOS E MEIOS DE TRANSPORTE	Extensão em km	Tempo médio gasto em viagem h—m
24 — ATALÉIA			
A Belo Horizonte			
471	A cavalo, de Ataléia a Bias Fortes.....	36	6 — 30
472	— pela E.F.B.M., de Bias Fortes a Teófilo Otoni.....	68	2 — 50
473	— por ônibus, de Teófilo Otoni a Governador Valadares, (REF. 70).....	172	8 — 00
474	— pela E.F.V.M., de Governador Valadares a Nova Era.....	211	6 — 55
475	— pela E.F.C.B., de Nova Era a Belo Horizonte, (REF. 54).....	185	6 — 10
	Total.....	672	30 — 25
Ao Rio de Janeiro			
476	A cavalo, de Ataléia a Bias Fortes.....	36	6 — 30
477	— pela E.F.B.M., de Bias Fortes a Teófilo Otoni.....	68	2 — 50
478	— por ônibus, de Teófilo Otoni a Governador Valadares, (REF. 70).....	172	8 — 00
479	— pela E.F.V.M., de Governador Valadares a Nova Era.....	211	6 — 55
480	— pela E.F.C.B., de Nova Era ao Rio, (REF. 57).....	745	22 — 30
	Total.....	1 232	46 — 45
481	A cavalo, de Ataléia a Bias Fortes.....	36	6 — 30
482	— pela E.F.B.M., de Bias Fortes a Teófilo Otoni.....	68	2 — 50
483	— por ônibus, de Teófilo Otoni a Governador Valadares, (REF. 70).....	172	8 — 00
484	— pela E.F.V.M., de Governador Valadares a Vitória (Pedro Nolasco).....	358	12 — 20
485	— pela E.F.L., de Vitória ao Rio, (REF. 82).....	639	22 — 05
	Total.....	1 273	51 — 45
A Carlos Chagas			
486	A cavalo, de Ataléia a Carlos Chagas.....	72	13 — 00
A Itambacuri			
487	A cavalo, de Ataléia a Itambacuri.....	110	20 — 00
A Mantena			
488	A cavalo, de Ataléia a Mantena.....	125	24 — 00
A Teófilo Otoni			
489	A cavalo, de Ataléia a Bias Fortes.....	36	6 — 30
490	— pela E.F.B.M., de Bias Fortes a Teófilo Otoni.....	68	2 — 50
	Total.....	104	9 — 20
491	A cavalo, de Ataléia a Teófilo Otoni.....	84	16 — 00
A Fidelândia			
492	A cavalo, de Ataléia a Fidelândia.....	32	6 — 00
25 — BAEPENDÍ			
A Belo Horizonte			
493	Pela R.M.V., de Baependí a Belo Horizonte, via Ibatuba (30), Freitas (47), Três Corações (111), Lavras (205), Ribeirão Vermelho (214), Garças (414), Divinópolis (556) e Azurita (634).....	712	24 — 10
494	Pela R.M.V., de Baependí a Cruzeiro, via Ibatuba (30).....	119	4 — 15
495	— pela E.F.C.B., de Cruzeiro a Belo Horizonte, (REF. 273).....	676	20 — 25
	Total.....	795	24 — 40
496	Por automóvel, de Baependí a Belo Horizonte, via Est. de Encruzilhada (10), Cruzília (24), Minduri (66), Francisco Sales (91), Guabirobas (109), Cianita (145), Arantes (167), Hertioga (200), Ponte Nova (232), Barbacena (242) e daí pela rodovia Rio—Belo Horizonte.....	471	12 — 00

Número de ordem (REF)	ITINERÁRIOS E MEIOS DE TRANSPORTE	Extensão em km	Tempo médio gasto em viagem h—m
	Ao Rio de Janeiro		
497	Pela R.M.V., de Baependi a Cruzeiro, (REF. 495).....	119	4 — 15
498	— pela E.F.C.B., de Cruzeiro ao Rio, (REF. 159).....	252	5 — 30
	Total.....	371	9 — 45
499	Por automóvel, de Baependi a Caxambú.....	6	0 — 10
500	— por ônibus, de Caxambú ao Rio, via Boa Vista (15), Sengó (18), Vidinha (21), Pouso Alto (30), Capivari (37), Itamonte (48), Capelinha do Picú (57), Registro do Picú (71), Queluz (92), Arçias (104) e daí pela rodovia S. Paulo—Rio.....	323	10 — 00
	Total.....	329	10 — 10
	A Aiuruoca		
501	Pela R.M.V., de Baependi á est. de Aiuruoca.....	46	2 — 00
502	— por ônibus, da est. de Aiuruoca a Aiuruoca.....	11	0 — 20
	Total.....	57	2 — 20
503	Por automóvel, de Baependi a Aiuruoca, via est. de Encruzilhada (10), Furnas (24) e est. de Aiuruoca (48).....	59	2 — 00
	A Caxambú		
504	Pela R.M.V., de Baependi a Caxambú.....	7	0 — 20
505	Por automóvel, de Baependi a Caxambú.....	6	0 — 10
	A Conceição do Rio Verde		
506	Pela R.M.V., de Baependi a Conceição do Rio Verde, via Ibatuba (30) e Freitas (47).....	66	2 — 30
507	Por automóvel, de Baependi a Conceição do Rio Verde, via Caxambú (6) e Contendas (26).....	34	1 — 15
	A Francisco Sales		
508	Pela R.M.V., de Baependi a Francisco Sales, via Bom Jardim de Minas (124) e Arantina (138).....	183	7 — 40
509	Por automóvel, de Baependi a Francisco Sales, via est. de Encruzilhada (10), Cruzília (24) e Minduri (66).....	91	3 — 00
	A Itamonte		
510	Pela R.M.V., de Baependi a Pouso Alto via Ibatuba (30).....	59	2 — 20
511	— por ônibus, de Pouso Alto a Itamonte, via Capivari (7).....	18	0 — 40
	Total.....	77	3 — 00
512	Por automóvel, de Baependi a Itamonte, via Caxambú (6), Boa Vista (21), Sengó (24), Vidinha (27), Pouso Alto (36) e Capivari (43).....	54	1 — 45
	A Itumirim		
513	Pela R.M.V., de Baependi a Itumirim, via Ibatuba (30), Freitas (47), Três Corações (111) e Lavras (205).....	237	8 — 10
514	Por automóvel, de Baependi a Itumirim, via Caxambú (6), Contendas (26), Conceição do Rio Verde (34), Triângulo (60), Cambuquira (71), Três Corações (92), Varginha (134), J. Urbano (149), Pinheiros (178), Nepomuceno (194) e Lavras (229).....	250	10 — 00
	A Pouso Alto		
515	Pela R.M.V., de Baependi a Pouso Alto, via Ibatuba (30).....	59	2 — 20
516	Por automóvel, de Baependi a Caxambú.....	6	0 — 10
517	— por ônibus, de Caxambú a Pouso Alto, via Boa Vista (15), Sengó (18) e Vidinha (21).....	30	1 — 20
	Total.....	36	1 — 30

Número de ordem (REF)	ITINERÁRIOS E MEIOS DE TRANSPORTE	Extensão em km	Tempo médio gasto em viagem h—m
	A Três Corações		
518	Pela R.M.V., de Baependí a Três Corações, via Ibatuba (30) e Freitas (47)...	111	3 — 30
519	Por automóvel, de Baependí a Três Corações, via Caxambú (6), Contendas (26), Conceição do Rio Verde (34), Triângulo (60) e Cambuquira (71).....	92	3 — 00
	A Cruzília		
520	Por automóvel, de Baependí a Cruzília, via est. de Encruzilhada (10).....	24	0 — 40
	A S. Tomé das Letras		
521	Por automóvel, de Baependí a S. Tomé das Letras, via est. de Encruzilhada (10) e Cruzília (24).....	46	1 — 30
	26 — BAMBUÍ		
	A Belo Horizonte		
522	Pela R.M.V., de Bambuí a Belo Horizonte, via Garças (55), Divinópolis (197) e Azurita (275).....	352	11 — 10
523	Por automóvel, de Bambuí a Belo Horizonte, via Entroncamento (22), Ponte Caiana (32), Valinho (40), Estêios (44), Ponte Olegário Maciel (62), Lagoa da Prata (74), Grotadas (91), Moema (110), Limeira (133), Araujos (151), Perdigoão (161), Costas (172), est. de S. Gonçalo (177), S. Gonçalo (183), Igaratinga (210), Antunes (218), Caetano Preto (225), Pará de Minas (235), Tavares (247), Florestal (267), Juatuba (275), Vianópolis (287), Betim (298) e Bernardo Monteiro (312).....	333	9 — 00
	Ao Rio de Janeiro		
524	Pela R.M.V., de Bambuí a Barra Mansa, via Garças (55), Ribeirão Vermelho (255), Lavras (265) e Arantina (440).....	549	15 — 50
525	— pela E.F.C.B., de Barra Mansa ao Rio, (REF. 298).....	154	3 — 20
	Total.....	703	19 — 10
526	Pela R.M.V., de Bambuí a Belo Horizonte, (REF. 522).....	352	11 — 10
527	— pela E.F.C.B., de Belo Horizonte ao Rio.....	640	14 — 35
	Total.....	992	25 — 45
	A Campos Altos		
528	Pela R.M.V., de Bambuí a Campos Altos.....	60	2 — 15
	A Guia Lopes		
529	Por ônibus, de Bambuí a Guia Lopes, via Desempenhado (42), Ponte Samburá (60) e Pôrto do Rio Santo Antônio (74).....	87	2 — 30
	A Ibiá		
530	Pela R.M.V., de Bambuí a Ibiá.....	125	5 — 40
531	Por automóvel, de Bambuí a Ibiá, via Entroncamento (30), Medeiros (42), Montevídio (70), Pratinha (80) e Morro Alto (104).....	126	5 — 00
	A Iguatama		
532	Pela R.M.V., de Bambuí a Iguatama.....	52	2 — 05
533	Por automóvel, de Bambuí a Iguatama, via Entroncamento (22) e Engenheiro Ademar (36).....	44	1 — 30
	A Luz		
534	Pela R.M.V., de Bambuí a Lagoa da Prata, via Garças (55).....	88	3 — 10
535	— por ônibus, de Lagoa da Prata a Luz, via Ponte Olegário Maciel (12), Estêios (30) e Valinho (34).....	50	2 — 00
	Total.....	138	5 — 10

Número de ordem (REF)	ITINERÁRIOS E MEIOS DE TRANSPORTE	Extensão em km	Tempo médio gasto em viagem h—m
536	Por automóvel, de Bambuí a Luz, via Entroncamento (22), Ponte Caiana (32) e Valinho (40).....	56	2 — 15
	A Piuí		
537	Pela R.M.V., de Bambuí a Garças.....	55	2 — 20
538	— por ônibus, de Garças a Piuí, via Iguatama (3), Cunhas (21), Perobas (42) e Lagoa dos Martins (57).....	72	2 — 30
	Total.....	127	4 — 50
539	Por automóvel, de Bambuí a Piuí, via Alto do Pau Ferro (28), Faz. Wander (35), Pôrto Wander (37), Perobas (48) e Lagoa dos Martins (63).....	78	3 — 00
	A Sacramento		
540	Pela R.M.V., de Bambuí a Araxá, via Ibiá (125).....	214	7 — 30
541	— por ônibus, de Araxá a Sacramento, (REF. 402).....	90	3 — 20
	Total.....	304	10 — 50
	A Medeiros		
542	Por automóvel, de Bambuí a Medeiros, via Entroncamento (30).....	42	1 — 45
	27 — BARÃO DE COCAIS		
	A Belo Horizonte		
543	Pela E.F.C.B., de Barão de Cocais a Belo Horizonte, via Sabará (62) e General Carneiro (74).....	89	3 — 15
544	Por ônibus, de Barão de Cocais a Belo Horizonte, via Rancho Novo (25), Caeté (38), Mestre Caetano (51), Siderúrgica (60), Sabará (63) e Triângulo (70).....	86	3 — 20
	Ao Rio de Janeiro		
545	Pela E.F.C.B., de Barão de Cocais ao Rio, via Sabará (62), Burnier (151) e J. Murtinho (160).....	649	18 — 55
546	Por automóvel, de Barão de Cocais ao Rio, via Rancho Novo (25), Caeté (38), Mestre Caetano (51), Siderúrgica (60), Sabará (63), Triângulo (70), Nova Lima (80) e daí pela rodovia Belo Horizonte—Rio.....	594	15 — 00
	A Caeté		
547	Pela E.F.C.B., de Barão de Cocais a Caeté.....	41	1 — 25
548	Por ônibus, de Barão de Cocais a Caeté, via Rancho Novo (25).....	38	1 — 20
	A Presidente Vargas		
549	Por ônibus, de Barão de Cocais a Presidente Vargas, via Barra Feliz (5), Santa Bárbara (12), S. Gonçalo do Rio Abaixo (36) e Chapada (58).....	76	3 — 40
550	Pela E.F.C.B., de Barão de Cocais a Santa Bárbara.....	10	0 — 25
551	— por ônibus, de Santa Bárbara a Presidente Vargas, via S. Gonçalo do Rio Abaixo (24) e Chapada (46).....	64	3 — 00
	Total.....	74	3 — 25
	A Santa Bárbara		
552	Pela E.F.C.B., de Barão de Cocais a Santa Bárbara.....	10	0 — 25
553	Por ônibus, de Barão de Cocais a Santa Bárbara, via Barra Feliz (5).....	12	0 — 40
	A Bom Jesús do Amparo		
554	Por automóvel, de Barão de Cocais a Bom Jesús do Amparo, via Cocais (12).....	33	1 — 20
	A Cocais		
555	Por automóvel, de Barão de Cocais a Cocais.....	12	0 — 30

Número de ordem (REF)	ITINERÁRIOS E MEIOS DE TRANSPORTE	Extensão em km	Tempo médio gasto em viagem h—m
28 — BARBACENA			
A Belo Horizonte			
556	Pela E.F.C.B., de Barbacena a Belo Horizonte.....	262	6 — 00
557	Por automóvel, de Barbacena a Belo Horizonte, via Alto Santo Antônio (3), A. Vasconcelos (13), Ressaquinha (27), Hermilo Alves (34), Carandá (44), Conselheiro Lafaiete (90), Itabirito (156) e Nova Lima (203).....	229	6 — 30
Ao Rio de Janeiro			
558	Pela E.F.C.B., de Barbacena ao Rio.....	378	8 — 35
559	Por ônibus, de Barbacena ao Rio, via Dr. Sá Fortes (11), Campo Verde (22), Peroba (42), Barra (44), Santos Dumont (49), Juiz de Fora (98), Matias Barbosa (119), Paraibuna (143), Três Rios (169) e Petrópolis (239).....	311	9 — 00
A Alto Rio Doce			
560	Por ônibus, de Barbacena a Alto Rio Doce, via Alto Santo Antônio (3), Pí-nheiro Grosso (9), Monte Alegre (20) e Desterro do Meio (36).....	55	2 — 00
A Andrelândia			
561	Pela R.M.V., de Barbacena a Andrelândia, via Campolide (11), A. Mourão (200), Ribeirão Vermelho (248) e Lavras (257).....	409	18 — 00
562	Por automóvel, de Barbacena a Andrelândia, via Ponte Nova (10), Ponto Chi-que (27), Ibertioga (42), Arantes (74), Cianita (97) e Guabirobas (133)..	151	4 — 30
A Bias Fortes			
563	Por ônibus, de Barbacena a Bias Fortes, (REF. 306).....	66	2 — 30
A Carandá			
564	Pela E.F.C.B., de Barbacena a Carandá.....	41	0 — 55
565	Por ônibus, de Barbacena a Carandá, via Alto Santo Antônio (3), A. Vascon- celos (13), Ressaquinha (27) e H. Alves (34).....	44	1 — 30
A Dolores de Campos			
566	Pela R.M.V., de Barbacena á est. de Prados, via Campolide (11).....	66	3 — 00
567	— por ônibus, da est. de Prados a Dolores de Campos.....	6	0 — 15
	Total.....	72	3 — 15
568	Por ônibus, de Barbacena a Dolores de Campos, via Farias (10), Caieiro (20) e Barroso (31).....	44	1 — 45
A Mercês			
569	Pela E.F.C.B., de Barbacena a Mercês, via Santos Dumont (54).....	111	4 — 20
570	Por ônibus, de Barbacena a Alto Rio Doce, (REF. 560).....	55	2 — 00
571	— a cavalo, de Alto Rio Doce a Mercês.....	30	5 — 00
	Total.....	85	7 — 00
A Prados			
572	Pela R.M.V., de Barbacena á est. de Prados, (REF. 566).....	66	3 — 00
573	— por ônibus, da est. de Prados.....	10	0 — 30
	Total.....	76	3 — 30
A Santos Dumont			
574	Pela E.F.C.B., de Barbacena a Santos Dumont.....	54	1 — 20
575	Por ônibus, de Barbacena a Santos Dumont, via Dr. Sá Fortes (11), Campo Verde (22), Peroba (42) e Barra (44).....	49	1 — 30

Número de ordem (REF)	ITINERÁRIOS E MEIOS DE TRANSPORTE	Extensão em km	Tempo médio gasto em viagem h—m
	A S. João del Rei		
576	Pela R.M.V., de Barbacena a S. João del Rei, via Campolide (11).....	97	3 — 30
577	Por ônibus, de Barbacena a S. João del Rei, via Faria (10), Caieiro (20), Barroso (31), Pitangueiras (42) e Tiradentes (63).....	75	2 — 30
	A Tiradentes		
578	Pela R.M.V., de Barbacena a Tiradentes, via Campolide (11).....	84	3 — 10
579	Por ônibus, de Barbacena a Tiradentes, via Faria (10), Caieiro (20), Barroso (31) e Pitangueiras (42).....	63	2 — 00
	A Angoritaba		
580	Por ônibus, de Barbacena a Ressaquinha, via Alto Santo Antônio (3) e A. Vasconcelos (13).....	27	1 — 00
581	— a cavalo, de Ressaquinha a Angoritaba.....	25	4 — 20
	Total.....	52	5 — 20
	A Correia de Almeida		
582	Por ônibus, de Barbacena a Correia de Almeida, via Dr. Sá Fortes (11) e Campo Verde (22).....	34	1 — 10
	A Desterro do Melo		
583	Por ônibus, de Barbacena a Desterro do Melo, via Alto Santo Antônio (3), Píneiro Grosso (9) e Monte Alegre (20).....	36	1 — 30
	A Ibertioga		
584	Por ônibus, de Barbacena a Ibertioga, via Ponte Nova (10) e Ponto Chique (27).....	42	1 — 30
	A Oliveira Fortes		
585	Pela E.F.C.B., de Barbacena a Oliveira Fortes, via Santos Dumont (54)....	80	2 — 50
	A Padre Brito		
586	Por automóvel, de Barbacena a Padre Brito, via Ponte Nova (10) e Ponto Chique (27).....	38	1 — 10
	A Ressaquinha		
587	Pela E.F.C.B., de Barbacena a Ressaquinha.....	24	0 — 35
588	Por ônibus, de Barbacena a Ressaquinha, via Alto Santo Antônio (3) e A. Vasconcelos (13).....	27	1 — 00
	A Sítio		
589	Pela E.F.C.B., de Barbacena a Sítio.....	15	0 — 25
590	Por ônibus, de Barbacena a Sítio, via Dr. Sá Fortes (11).....	18	0 — 30
	A Tugúrio		
591	Por ônibus, de Barbacena a Monte Alegre, via Alto Santo Antônio (3) e Píneiro Grosso (9).....	20	1 — 00
592	— a cavalo, de Monte Alegre a Tugúrio.....	12	2 — 00
	Total.....	32	3 — 0
	29 — BARRA LONGA		
	A Belo Horizonte		
593	Por automóvel, de Barra Longa a Felipe dos Santos.....	16	0 — 45
594	— pela E.F.C.B., de Felipe dos Santos a Belo Horizonte, Burnier (118), Sabará (203) e General Carneiro (210).....	225	8 — 50
	Total.....	241	9 — 35

Número de ordem (REF)	ITINERÁRIOS E MEIOS DE TRANSPORTE	Extensão em km	Tempo médio gasto em viagem h—m
595	Por automóvel, de Barra Longa a Belo Horizonte, via Bom Sucesso (7), Pontal (28), Rio Doce (49), D. Silvério (67), Alvinópolis (85), Caxambú (107), Rio Piracicaba (122), Florália (140), Santa Bárbara (158), Barra Feliz (165), Barão de Cocais (170), Caeté (208), Mestre Caetano (221), Sabará (233) e Triângulo (240).....	256	11 — 30
	Ao Rio de Janeiro		
596	Por ônibus, de Barra Longa a Ponte Nova, via Bom Sucesso (7) e Pontal (28)...	39	1 — 30
597	— pela E.F.L., de Ponte Nova ao Rio, via Ligação (145), Furtado de Campos (200) e Três Rios (317).....	442	16 — 10
	Total.....	481	17 — 40
598	Por automóvel, de Barra Longa a Felipe dos Santos.....	16	0 — 45
599	— pela E.F.C.B., de Felipe dos Santos ao Rio, via Burnier (118) e J. Murtinho (138).....	616	19 — 05
	Total.....	632	19 — 50
	A Alvinópolis		
600	Por ônibus, de Barra Longa a Ponte Nova, (REF. 596).....	39	1 — 30
601	— pela E.F.L., de Ponte Nova a D. Silvério.....	64	3 — 00
602	— por ônibus, de D. Silvério a Alvinópolis.....	18	0 — 40
	Total.....	121	5 — 10
603	Por automóvel, de Barra Longa a Alvinópolis, via Bom Sucesso (7), Pontal (28), Rio Doce (49) e D. Silvério (67).....	85	3 — 30
	A D. Silvério		
604	Por ônibus, de Barra Longa a Ponte Nova, (REF. 596).....	39	1 — 30
605	— pela E.F.L., de Ponte Nova a D. Silvério.....	64	3 — 00
	Total.....	103	4 — 30
606	Por automóvel, de Barra Longa a D. Silvério, via Bom Sucesso (7), Pontal (28) e Rio Doce (49).....	67	2 — 30
	A Mariana		
607	Por automóvel, de Barra Longa a Felipe dos Santos.....	16	0 — 45
608	— pela E.F.C.B., de Felipe dos Santos a Mariana.....	58	2 — 15
	Total.....	74	3 — 00
	A Ponte Nova		
609	Por ônibus, de Barra Longa a Ponte Nova, (REF. 596).....	39	1 — 30
	30 — BELO HORIZONTE		
	Ao Rio de Janeiro		
610	Pela E.F.C.B., de Belo Horizonte ao Rio, via J. Murtinho (162), Barbacena (262), Santos Dumont (316), Benfica (351), Juiz de Fora (365), Afonso Arinos (411), Três Rios (442) e Barra do Pirai (532).....	640	14 — 35
611	Por automóvel, de Belo Horizonte ao Rio, via Ponte do Navio (5), Taquaril (9), Triângulo (16), Nova Lima (26), Honório Bicalho (32), Rio Acima (43), Esperança (69), Itabirito (73), Engenheiro Corrêa (91), Burnier (103), Lobo Leite (119), Gagé (129), Conselheiro Lafaiete (139), Cristiano Ottoni (162), Pedra do Sino (179), Carandaí (185), Hermilo Alves (195), Ressaquinha (202), A. Vasconcelos (216), Barbacena (229), Sá Fortes (240), Campo Verde (251), Peroba (271), Barra (273), Santos Dumont (278), Eubanque (292), Paula Lima (298), Benfica (314), Mariano Procópio (324), Juiz de Fora (327), Cedofeita (345), Matias Barbosa (348), Simão Pereira (354), Paraibuna (372), Serraria (387), Três Rios (398), Alberto Torres (413), Areal (424), Pedro do Rio (443), Itaipava (450) e Petrópolis (468).....	540	14 — 00
612	Pela PANAIR, de Belo Horizonte ao Rio.....	346	1 — 15

Número de ordem (REF)	ITINERÁRIOS E MEIOS DE TRANSPORTE	Extensão em km	Tempo médio gasto em viagem h—m
	A Cuiabá (Mato Grosso)		
613	Pela E.F.C.B., de Belo Horizonte a S. Paulo, via Barra do Piraí (532).....	922	23 — 55
614	— pela S.P.R., de S. Paulo a Jundiá.....	61	1 — 05
615	— pela C.P.E.F., de Jundiá a Baurú, via Itrápina (179).....	356	8 — 30
616	— pela N.O.B., de Baurú a Pôrto Esperança.....	1 272	44 — 00
617	— pela Nav. Fluvial, de Pôrto Esperança a Cuiabá.....	650
	Total.....	3 261
618	Pela PANAIR, de Belo Horizonte a Goiânia, via Patos de Minas (305).....	667	3 — 20
619	— pela VASP, de Goiânia a Cuiabá (1).....
	Total.....
	A Goiânia (Goiás)		
620	Pela R.M.V., de Belo Horizonte a Uberaba, via Azurita (78), Divinópolis (156), Garças (298) e Ibiá (477).....	752	24 — 20
621	— pela C.M.E.F., de Uberaba a Araguari.....	179	5 — 40
622	— por ônibus, de Araguari a Goiânia, via Pôrto do Veríssimo (49), Corumbaba (102), Marzagão (129), Caldas Novas (161), Pouso Alto (246) e Hidrolândia (300).....	346	10 — 00
	Total.....	1 277	40 — 00
623	Por automóvel, de Belo Horizonte a Goiânia, via Bernardo Monteiro (21), Be- tim (35), Vianópolis (46), Juatuba (58), Florestal (73), Tavares (86), Pa- rá de Minas (98), Caetano Preto (108), Antunes (115), Igaratinga (123), S. Gonçalo (150), est. de S. Gonçalo (156), Costas (161), Perdígão (172), Araujos (182), Limeira (200), Moema (223), Pedra do Chumbo (240), Me- lo Viana (300), Barra Funchal (321), Campos (329), S. Gotardo (352), Guarda dos Ferreiros (365), Rio Paranaíba (397), Carmo do Paranaíba (431), Sant'Ana de Patos (477), Guimarães (501), Serra Negra (505), Pa- trocinio (531), Macaubas (577), Monte Carmelo (627), Água Emendada (646), Estrêla do Sul (658), Santa Rita (661), Dolearina (677), Araguari (730), Pôrto do Veríssimo (779), Corumbaba (832), Marzagão (850), Caldas Novas (891), Pouso Alto (976) e Hidrolândia (1 030).....	1 076	31 — 00
624	Pela PANAIR, de Belo Horizonte a Goiânia, (REF. 618).....	667	3 — 20
	A Niterói (Rio de Janeiro)		
623	Pela E.F.C.B., de Belo Horizonte ao Rio, (REF. 610).....	640	14 — 35
626	— pela Nav. Marítima, de Rio a Niterói.....	8	0 — 25
	Total.....	648	15 — 00
627	Por automóvel, de Belo Horizonte ao Rio, (REF. 611).....	540	14 — 00
628	— pela Nav. Marítima, do Rio a Niterói.....	8	0 — 25
	Total.....	548	14 — 25
	A S. Paulo (S. Paulo)		
629	Pela E.F.C.B., de Belo Horizonte a S. Paulo, (REF. 613).....	922	23 — 55
630	Por automóvel, de Belo Horizonte ao Rio, (REF. 611).....	540	14 — 00
631	— por ônibus, do Rio a S. Paulo, pela rodovia Rio—S. Paulo.....	504	12 — 00
	Total.....	1 044	26 — 00
632	Por automóvel, de Belo Horizonte a S. Paulo, via Barreiro (16), Ibité (25), Sarzedo (36), Mário Campos (45), Brumadinho (58), Aroucas (74), Bon- fim (89), Crucilândia (106), Itaguara (126), Pipoca (138), Paiol (151), Japão (158), Oliveira (197), Marinha (209), Machado (240), Bom Sucesso (257), Xavier (270), Macúia (280), Ijaç (282), Lavras (297), Nepemuceno (332), Pinheiros (348), J. Urbano (377), Varginha (392), Palmela dos Coe- lhos (430), D. Ferrão (443), S. Gonçalo do Sapucaí (452), Água Comprida (461), Retiro (482), Silvianópolis (504), Pimentel (519), Pouso Alegre (540), Cruz Alta (570), Estiva (576), Lagoa (582), Cambuí (600), Lambert (609), Camanducaia (621), Itapeva (630), Rodêio (644), Extrema (649), Bandei- rantes (663), Bragança (681), Atibáia (706) e Juqueri (738).....	771	26 — 00
633	Pela PANAIR, de Belo Horizonte a S. Paulo, via Poços de Caldas (353) (2) ..	553	2 — 45

- (1) — Ou pela PANAIR, de Belo Horizonte a Cuiabá, via S. Paulo (553), com 2 172 Km em 9 h 50 m
(2) — Ou em vôo direto, 507 Km em 2 h 10 m

Número de ordem (REF)	ITINERÁRIOS E MEIOS DE TRANSPORTE	Extensão em km	Tempo médio gasto em viagem h—m
	A S. Salvador (Bahia)		
634	Pela E.F.C.B., de Belo Horizonte a Pirapora, via General Carneiro (14) e Corinto (276).....	430	14 — 40
635	— pela Nav. do S. Francisco, de Pirapora a Juazeiro.....	1 371	168 — 00
636	— pela V.F.F.L.B., de Juazeiro a S. Salvador.....	575	19 — 30
	Total.....	2 376	202 — 10
637	Pela E.F.C.B., (1) de Belo Horizonte ao Rio, (REF. 610).....	640	14 — 35
638	— pela Nav. Marítima, do Rio a S. Salvador.....	1 410	...
	Total.....	2 050	...
	A Vitória (Espírito Santo)		
639	Pela E.F.C.B., de Belo Horizonte a Nova Era, via General Carneiro (14) e Sabará (22).....	185	7 — 00
640	— pela E.F.V.M., de Nova Era a Vitória (Pedro Nolasco).....	562	20 — 15
	Total.....	747	27 — 15
641	Pela PANAIR, de Belo Horizonte a Vitória, via Rio de Janeiro (346).....	771	3 — 10
	A Betim		
642	Pela R.M.V., de Belo Horizonte a Betim.....	38	1 — 10
643	Por ônibus, de Belo Horizonte a Betim, via Bernardo Monteiro (21).....	35	1 — 00
	A Brumadinho		
644	Pela E.F.C.B., de Belo Horizonte a Brumadinho.....	61	1 — 35
645	Por ônibus, de Belo Horizonte a Brumadinho, via Ibirité (25), Sarzedo (36), Mário Campos (45) e Fêcho do Funil (51).....	58	1 — 30
	A Nova Lima		
646	Por ônibus, de Belo Horizonte a Nova Lima, via Taquaril (9), Triângulo (16) e Cruz dos Pobres (22).....	26	1 — 15
647	Pela E.F.C.B., de Belo Horizonte a Raposos, via General Carneiro (14) e Sabará (22).....	34	1 — 15
648	— pela E.F.M.V., de Raposos a Nova Lima.....	9	0 — 30
	Total.....	43	1 — 45
	A Pedro Leopoldo		
649	Pela E.F.C.B., de Belo Horizonte a Pedro Leopoldo, via General Carneiro (14).....	72	2 — 15
650	Por ônibus, de Belo Horizonte a Pedro Leopoldo, via Pampulha (9), Venda Nova (13), Campanhã (21), Estiva (33) e Pindaré (37).....	48	1 — 40
	A Sabará		
651	Pela E.F.C.B., de Belo Horizonte a Sabará, via General Carneiro (14).....	22	0 — 45
652	Por ônibus, de Belo Horizonte a Sabará, via Taquaril (9) e Triângulo (16).....	23	0 — 40
	A Santa Luzia		
653	Pela E.F.C.B., de Belo Horizonte a Santa Luzia, via General Carneiro (14).....	34	1 — 15
654	Por ônibus, de Belo Horizonte a Santa Luzia, via Matadouro (8), Aarão Reis (10), Capitão Eduardo (16) e Bicas (20).....	28	0 — 50
	31 — BELO VALE		
	A Belo Horizonte		
655	Pela E.F.C.B., de Belo Vale a Belo Horizonte.....	110	2 — 40
	Ao Rio de Janeiro		
656	Pela E.F.C.B., de Belo Vale ao Rio.....	530	12 — 15

(1) — Ou pela PANAIR de Belo Horizonte a S. Salvador, 1 380 Km em 3 h 30 m

Número de ordem (REF)	ITINERÁRIOS E MEIOS DE TRANSPORTE	Extensão em km	Tempo médio gasto em viagem h—m
	A Bonfim		
657	Pela E.F.C.B., de Belo Vale a Brumadinho.....	50	1 — 05
658	— por ônibus, de Brumadinho a Bonfim, via Aroucas (16).....	31	0 — 45
	Total.....	81	1 — 50
	A Brumadinho		
659	Pela E.F.C.B., de Belo Vale a Brumadinho.....	50	1 — 05
	A Congonhas do Campo		
660	Pela E.F.C.B., de Belo Vale a Congonhas do Campo.....	43	0 — 55
	A Itabirito		
661	Pela E.F.C.B., de Belo Vale a Itabirito, via J. Murtinho (52) e Burnier (72).....	98	3 — 55
	A João Ribeiro		
662	Pela E.F.C.B., de Belo Vale a Jeceaba.....	26	0 — 35
663	— por ônibus, de Jeceaba a João Ribeiro.....	21	1 — 00
	Total.....	47	1 — 35
	A Ouro Preto		
664	Pela E.F.C.B., de Belo Vale a Ouro Preto, via J. Murtinho (52) e Burnier (72).....	115	5 — 00
	A Côco		
665	Pela E.F.C.B., de Belo Vale a Moeda.....	15	0 — 20
666	— a cavalo, de Moeda a Côco.....	7	1 — 15
	Total.....	22	1 — 35
	A Moeda		
667	Pela E.F.C.B., de Belo Vale a Moeda.....	15	0 — 20
668	Por automóvel, de Belo Vale a Moeda, via Pôrto Alegre (13).....	16	0 — 45
	A Sant'Ana do Paraopeba		
669	Por automóvel, de Belo Vale a Sant'Ana do Paraopeba.....	9	0 — 25
	32 — BETIM		
	A Belo Horizonte		
670	Pela R.M.V., de Betim a Belo Horizonte.....	38	1 — 10
671	Por ônibus, de Betim a Belo Horizonte, via Bernardo Monteiro (14).....	35	1 — 10
	Ao Rio de Janeiro		
672	Pela R.M.V., de Betim a Belo Horizonte.....	38	1 — 10
673	— pela E.F.C.B., de Belo Horizonte ao Rio, (REF. 610).....	640	14 — 35
	Total.....	678	15 — 45
674	Por automóvel, de Betim ao Rio, via Bernardo Monteiro (14), Belo Horizonte (35) e daí pela rodovia Belo Horizonte—Rio.....	575	14 — 30
	A Brumadinho		
675	Pela R.M.V., de Betim a Belo Horizonte.....	38	1 — 10
676	— pela E.F.C.B., de Belo Horizonte a Brumadinho.....	61	1 — 35
	Total.....	99	2 — 45
677	Por ônibus, de Betim a Belo Horizonte, (REF. 671).....	35	1 — 00
678	— por ônibus, de Belo Horizonte a Brumadinho, (REF. 645).....	58	1 — 30
	Total.....	93	2 — 30

Número de ordem (REF)	ITINERÁRIOS E MEIOS DE TRANSPORTE	Extensão em km	Tempo médio gasto em viagem h—m
	A Esmeraldas		
679	Por ônibus, de Betim a Esmeraldas, via Vianópolis (11) e Santo Afonso (17)...	35	1 — 10
	A Mateus Leme		
680	Pela R.M.V., de Betim a Mateus Leme.....	34	1 — 00
681	Por ônibus, de Betim a Mateus Leme, via Vianópolis (11) e Juatuba (23)...	35	1 — 10
	A Pedro Leopoldo		
682	Pela R.M.V., de Betim a Belo Horizonte.....	38	1 — 10
683	— pela E.F.C.B., de Belo Horizonte a Pedro Leopoldo, (REF. 648).....	72	2 — 15
	Total.....	110	3 — 25
684	Por ônibus, de Betim a Belo Horizonte, (REF. 671).....	35	1 — 00
685	— por ônibus, de Belo Horizonte a Pedro Leopoldo, (REF. 650).....	48	1 — 40
	Total.....	83	2 — 40
	A Contagem		
686	Pela R.M.V., de Betim a Contagem, via Bernardo Monteiro (18).....	21	1 — 20
687	Por automóvel, de Betim a Contagem, via Bernardo Monteiro (14).....	17	0 — 30
	A Ibitié		
688	Pela R.M.V., de Betim a Belo Horizonte.....	38	1 — 10
689	— pela E.F.C.B., de Belo Horizonte a Ibitié.....	39	0 — 40
	Total.....	77	1 — 50
690	Por ônibus, de Betim a Belo Horizonte, (REF. 671).....	35	1 — 00
691	— por ônibus, de Belo Horizonte a Ibitié, via Barreiro (16).....	25	0 — 50
	Total.....	60	1 — 50
692	Por automóvel, de Betim a Ibitié, via Bernardo Monteiro (14), Entroncamento (22) e Barreiro (25).....	34	1 — 00
	33 — BIAS FORTES		
	A Belo Horizonte		
693	Por ônibus, de Bias Fortes a Barbacena, via Ponto Novo (22), Curral Novo (34), Sítio (48) e Dr. Sá Fortes (55).....	66	2 — 30
694	— pela E.F.C.B., de Barbacena a Belo Horizonte.....	262	6 — 00
	Total.....	328	8 — 30
695	Por automóvel, de Bias Fortes a Belo Horizonte, via Ponto Novo (22), Curral Novo (34), Sítio (48), Dr. Sá Fortes (55) e daí pela rodovia Rio—Belo Horizonte.....	295	7 — 00
	Ao Rio de Janeiro		
696	Por ônibus, de Bias Fortes a Sítio, via Ponto Novo (22) e Curral Novo (34)...	48	2 — 00
697	— pela E.F.C.B., de Sítio ao Rio.....	363	8 — 10
	Total.....	411	10 — 10
698	Por ônibus, de Bias Fortes a Barbacena, (REF. 693).....	66	2 — 30
699	— por ônibus, de Barbacena ao Rio, (REF. 559).....	311	9 — 00
	Total.....	377	11 — 30
	A Andrelândia		
700	Por ônibus, de Bias Fortes a Barbacena, (REF. 693).....	66	2 — 30
701	— por automóvel, de Barbacena a Andrelândia, (REF. 562).....	151	4 — 30
	Total.....	217	7 — 00
702	A cavalo, de Bias Fortes a Andrelândia.....	82	14 — 30

Número de ordem (REF)	ITINERÁRIOS E MEIOS DE TRANSPORTE	Extensão em km	Tempo médio gasto em viagem h--m
	A Barbacena		
703	Por ônibus, de Bias Fortes a Barbacena, (REF. 693).....	66	2 - 30
	A Juiz de Fora		
704	Por ônibus, de Bias Fortes a Barbacena, (REF. 693).....	66	2 - 30
705	— pela E.F.C.B., de Barbacena a Juiz de Fora.....	103	2 - 35
	Total.....	169	5 - 05
	A Lima Duarte		
706	A cavalo, de Bias Fortes a Lima Duarte, via Pedro Teixeira (17).....	43	7 - 30
	A Santos Dumont		
707	Por ônibus, de Bias Fortes a Barbacena, (REF. 693).....	66	2 - 30
708	— pela E.F.C.B., de Barbacena a Santos Dumont.....	54	1 - 20
	Total.....	120	3 - 50
709	A cavalo, de Bias Fortes a Santos Dumont.....	40	7 - 00
	A Augusto Franco		
710	A cavalo, de Bias Fortes a Augusto Franco.....	30	5 - 30
	A Campolide		
711	A cavalo, de Bias Fortes a Campolide.....	15	2 - 30
	A Ibitipoca		
712	A cavalo, de Bias Fortes a Ibitipoca, via Campolide (15).....	25	4 - 15
	34 — BICAS		
	A Belo Horizonte		
713	Pela E.F.L., de Bicas a Juiz de Fora, via Furtado de Campos (74).....	114	5 - 30
714	— pela E.F.C.B., de Juiz de Fora a Belo Horizonte.....	365	8 - 40
	Total.....	479	14 - 10
715	Por ônibus, de Bicas a Juiz de Fora, via Passo da Pátria (21) e Retiro (36).....	43	1 - 30
716	— pela E.F.C.B., de Juiz de Fora a Belo Horizonte.....	365	8 - 40
	Total.....	408	10 - 10
717	Por ônibus, de Bicas a Juiz de Fora, (REF. 715).....	43	2 - 00
718	— por automóvel, de Juiz de Fora a Belo Horizonte, via Santos Dumont (49), Barbacena (98), Carandai (142), Conselheiro Lafaiete (188), Itabirito (254) e Nova Lima (301).....	327	9 - 30
	Total.....	370	11 - 30
	Ao Rio de Janeiro		
719	Pela E.F.L., de Bicas ao Rio, via Três Rios (70).....	195	7 - 30
720	Por ônibus, de Bicas a Juiz de Fora, (REF. 715).....	43	1 - 30
721	— por ônibus, de Juiz de Fora ao Rio, via Matias Barbosa (21), Simão Pereira (37), Paraibuna (45), Três Rios (71) e Petrópolis (141).....	213	6 - 00
	Total.....	256	7 - 30
	A Guarará		
722	Por ônibus, de Bicas a Guarará.....	4	0 - 10
	A Juiz de Fora		
723	Pela E.F.L., de Bicas a Juiz de Fora, (REF. 715).....	113	5 - 30
724	Por ônibus, de Bicas a Juiz de Fora, (REF. 715).....	43	2 - 00

Número de ordem (REF)	ITINERÁRIOS E MEIOS DE TRANSPORTE	Extensão em km	Tempo médio gasto em viagem h—m
	A Mar de Espanha		
725	Pela E.F.L., de Bicas a Mar de Espanha, via Pequerí (18).....	43	2 — 20
726	Por ônibus, de Bicas a Mar de Espanha, via Santa Helena (9) e Pau Grande (17).....	24	1 — 00
	A Matias Barbosa		
727	Pela E.F.L., de Bicas a Três Rios.....	70	2 — 40
728	— pela E.F.C.B., de Três Rios a Matias Barbosa.....	55	1 — 10
	Total.....	125	3 — 50
729	Pela E.F.L., de Bicas a Juiz de Fora, (REF. 713).....	114	5 — 30
730	— pela E.F.C.B., de Juiz de Fora a Matias Barbosa.....	22	0 — 35
	Total.....	136	6 — 05
731	Por ônibus, de Bicas a Juiz de Fora, (REF. 715).....	43	2 — 00
732	— por ônibus, de Juiz de Fora a Matias Barbosa, via Cedofeita (18).....	21	0 — 30
	Total.....	64	2 — 30
733	Por automóvel, de Bicas a Matias Barbosa, via Santa Helena (9), Pau Grande (17), Pequerí (25) e Sarandira (34).....	53	2 — 00
	A S. João Nepomuceno		
734	Pela E.F.L., de Bicas a S. João Nepomuceno.....	33	1 — 10
735	Por automóvel, de Bicas a S. João Nepomuceno, via Japaraíba (16).....	32	1 — 10
	A Pequerí		
736	Pela E.F.L., de Bicas a Pequerí.....	18	0 — 35
737	Por automóvel, de Bicas a Pequerí, via Santa Helena (9) e Pau Grande (17).....	25	1 — 20
	35 — BOA ESPERANÇA		
	A Belo Horizonte		
738	Por ônibus, de Boa Esperança a Campo Belo, via Pôrto Jacaré (18), Cristais (31), Veado (51) e Capão (63).....	71	3 — 00
739	— pela R.M.V., de Campo Belo a Belo Horizonte, via Garças (142), Divinópolis (284) e Azurita (327).....	440	14 — 35
	Total.....	511	17 — 35
740	Por ônibus, de Boa Esperança a Campo Belo, (REF. 738).....	71	3 — 00
741	— por ônibus, de Campo Belo a Belo Horizonte, via Sant'Ana do Jacaré (18), Santo Antônio do Amparo (50), Paraíso (74), Lajinha (92), Oliveira (98), Fundão (116), Japão (137), Paiol (144), Itaguara (169), Cruelândia (189), Bonfim (206), Brumadinho (237), Mário Campos (250), Sarzêdo (259), Ibirité (270) e Barreiro (279).....	295	11 — 00
	Total.....	366	14 — 00
	Ao Rio de Janeiro		
742	Por ônibus, de Boa Esperança a Três Pontas, via Coqueiral (20) e Sant'Ana da Vargem (38).....	56	1 — 50
743	— pela R.M.V., de Três Pontas a Cruzeiro, via Espera (20), Três Corações (92), Freitas (155) e Ibatuba (172).....	262	10 — 00
744	— pela E.F.C.B., de Cruzeiro ao Rio, (REF. 159).....	252	5 — 30
	Total.....	570	17 — 20
745	Por automóvel, de Boa Esperança ao Rio, via Coqueiral (20), Sant'Ana da Vargem (38), Três Pontas (56), Varginha (98), Palmela dos Coelho (136), Campanha (144), Cambuquira (164), Triângulo (175), Conceição do Rio Verde (201), Contendas (209), Caxambú (229), Boa Vista (244), Vidinha (250), Pouso Alto (259), Capivari (263), Itamonte (277), Capelinha do Picú (286), Registro do Picú (300), Queluz (321), Arêias (333) e daí pela rodovia S. Paulo—Rio.....	552	15 — 00

Número de ordem (REF)	ITINERÁRIOS E MEIOS DE TRANSPORTE	Extensão em km	Tempo médio gasto em viagem h—m
	A Campo Belo		
746	Por ônibus, de Boa Esperança a Campo Belo, (REF. 738).....	71	2 — 30
	A Campos Gerais		
747	Por automóvel, de Boa Esperança a Campos Gerais, via Ribeirão S. Pedro (9).....	37	1 — 30
	A Carmo do Rio Claro		
748	Por automóvel, de Boa Esperança a Carmo do Rio Claro, via Entroncamento (6), Córrego do Campo (18), Joaquim Chagas (22), Emerenciano (26) e Pôrto Carrito (69).....	76	3 — 00
	A Guapé.		
749	Por automóvel, de Boa Esperança a Guapé, via Entroncamento (6), Joaquim Chagas (22) e Ilícínia (40).....	66	2 — 45
	A Nepomuceno		
750	Por automóvel, de Boa Esperança a Nepomuceno, via Coqueiral (20), Cachoeira (31) e Santo Antônio do Cruzeiro (44).....	53	2 — 30
	A Três Pontas		
751	Por ônibus, de Boa Esperança a Três Pontas, (REF. 742).....	56	1 — 50
	A Coqueiral		
752	Por ônibus, de Boa Esperança a Coqueiral.....	20	0 — 30
	A Ilícínia		
753	Por ônibus, de Boa Esperança a Ilícínia, via Entroncamento (6) e Joaquim Chagas (22).....	40	1 — 30
	36 — BOCAIUVA		
	A Belo Horizonte		
754	Pela E.F.C.B., de Bocaiuva a Belo Horizonte, via Corinto (193) e General Carneiro (455).....	469	17 — 20
	Ao Rio de Janeiro		
755	Pela E.F.C.B., de Bocaiuva ao Rio, via Corinto (193), General Carneiro (455), Sabará (463), Burnier (547) e J. Murtinho (568).....	1 045	32 — 20
	A Buenópolis		
756	Pela E.F.C.B., de Bocaiuva a Buenópolis.....	116	3 — 30
	A Coração de Jesús		
757	Pela E.F.C.B., de Bocaiuva a Montes Claros.....	70	2 — 15
758	— por ônibus, de Montes Claros a Coração de Jesús, via Veróda (24).....	72	3 — 00
	Total.....	142	5 — 15
759	A cavalo, de Bocaiuva a Coração de Jesús.....	120	22 — 00
	A Diamantina		
760	Pela E.F.C.B., de Bocaiuva a Diamantina, via Corinto (193).....	341	13 — 50

Número de ordem (REF)	ITINERÁRIOS E MEIOS DE TRANSPORTE	Extensão em km	Tempo médio gasto em viagem h—m
	A Grão Mogol		
761	Pela E.F.C.B., de Bocaiuva a Montes Claros.....	70	2 — 15
762	— por automóvel, de Montes Claros a Grão Mogol, via Francisco Sá (55), Serra do Catuní (67) e Barroco (95).....	155	6 — 00
	Total.....	225	8 — 15
	A Itamarandiba		
763	Pela E.F.C.B., de Bocaiuva a Diamantina, (REF. 760).....	341	13 — 50
764	— por ônibus, de Diamantina a Itamarandiba, via Mendanha (39), Couto de Magalhães (53), Poço d'Água (112) e Carbonita (148).....	196	7 — 00
	Total.....	537	20 — 50
	A Minas Novas		
765	Pela E.F.C.B., de Bocaiuva a Diamantina, (REF. 760).....	341	13 — 50
766	— por ônibus, de Diamantina a Minas Novas, via Mendanha (39), Couto de Magalhães (53), Poço d'Água (112), Carbonita (148), Itamarandiba (196) e Capelinha (254).....	338	16 — 00
	Total.....	679	29 — 50
	A Montes Claros		
767	Pela E.F.C.B., de Bocaiuva a Montes Claros.....	70	2 — 15
768	Por automóvel, de Bocaiuva a Montes Claros.....	56	2 — 30
	A Pirapora		
769	Pela E.F.C.B., de Bocaiuva a Pirapora, via Corinto (193).....	347	12 — 25
	A Guaraciama		
770	Por automóvel, de Bocaiuva a Guaraciama.....	24	1 — 00
771	A cavalo, de Bocaiuva a Guaraciama.....	24	4 — 30
	A Olhos d'Água		
772	Por automóvel, de Bocaiuva a Olhos d'Água.....	54	2 — 00
773	A cavalo, de Bocaiuva a Olhos d'Água.....	51	9 — 30
	A Terra Branca		
774	A cavalo, de Bocaiuva a Terra Branca.....	88	17 — 00
	A Vargem Mimososa		
775	Por automóvel, de Bocaiuva a Vargem Mimososa, via Engenheiro Navarro (30).....	78	4 — 00
776	A cavalo, de Bocaiuva a Vargem Mimososa.....	65	12 — 00
	37 — BOM DESPACHO		
	A Belo Horizonte		
777	Pela R.M.V., de Bom Despacho a Belo Horizonte, via Velho da Táipa (59) e Azurita (144).....	222	10 — 00
778	Por ônibus, de Bom Despacho a Araujos, via Sapé (9) e Capivarí (20).....	32	1 — 20
779	— por ônibus, de Araujos a Belo Horizonte, via Perdigão (10), Costas (21), est. S. Gonçalo (26), S. Gonçalo (32), Igaratinga (59), Antunes (67), Caetano Preto (74), Pará de Minas (84), Tavares (96), Gameleira (104), Florestal (109), Juatuba (124), Vianópolis (136), Betim (147) e Bernardo Monteiro (161).....	182	5 — 40
	Total.....	214	7 — 00

Número de ordem (REF)	ITINERÁRIOS E MEIOS DE TRANSPORTE	Extensão em km	Tempo médio gasto em viagem h—m
	Ao Rio de Janeiro		
780	Pela R.M.V., de Bom Despacho a Belo Horizonte, via Velho da Táipa (59) e Azurita (141).....	222	10 — 00
781	— pela E.F.C.B., de Belo Horizonte ao Rio, (REF. 610).....	640	14 — 35
	Total.....	862	24 — 35
782	Pela R.M.V., de Bom Despacho a Barbacena, via Velho da Táipa (59), Divinópolis (141), A. Mourão (294) e Campolide (484).....	494	21 — 00
783	— pela E.F.C.B., de Barbacena ao Rio.....	378	8 — 35
	Total.....	872	29 — 35
784	Pela R.M.V., de Bom Despacho a Barra Mansa, via Velho da Táipa (59), Divinópolis (141), A. Mourão (294), Ribeirão Vermelho (342), Lavras (352) e Arantina (528).....	637	28 — 00
785	— pela E.F.C.B., de Barra Mansa ao Rio, (REF. 298).....	154	3 — 20
	Total.....	791	31 — 20
	A Dores do Indaiá		
786	Pela R.M.V., de Bom Despacho a Dores do Indaiá.....	70	2 — 25
787	Por automóvel, de Bom Despacho a Dores do Indaiá, via Garça (15), Machados (22), Moema (32), Pedra do Chumbo (49) e Entroncamento (63).....	77	2 — 30
	A Lagoa da Prata		
788	Pela R.M.V., de Bom Despacho a Lagoa da Prata, via Velho da Táipa (59) e Divinópolis (141).....	250	9 — 30
789	Por automóvel, de Bom Despacho a Lagoa da Prata, via Garça (15), Machados (22), Moema (32) e Grotadas (51).....	68	2 — 30
	A Luz		
790	Pela R.M.V., de Bom Despacho a Dores do Indaiá.....	70	2 — 25
791	— por ônibus, de Dores do Indaiá a Luz, via Entroncamento (22).....	58	2 — 00
	Total.....	128	4 — 25
	A Martinho Campos		
792	Pela R.M.V., de Bom Despacho a Martinho Campos, via Velho da Táipa (59).....	132	5 — 00
793	Por automóvel, de Bom Despacho a Martinho Campos, via Colônia Davi Campista (6) e Engenho (24).....	56	2 — 00
	A Pitangui		
794	Pela R.M.V., de Bom Despacho a Pitangui, via Velho da Táipa (59) e Água Suja (61).....	64	3 — 00
	A Santo Antônio do Monte		
795	Pela R.M.V., de Bom Despacho a Santo Antônio do Monte, via Velho da Táipa (59) e Divinópolis (141).....	210	8 — 00
796	Por ônibus, de Bom Despacho a Santo Antônio do Monte, via Sapé (9), Capivarí (20) e Limeira (35).....	56	2 — 00
	A Araujos		
797	Por ônibus, de Bom Despacho a Araujos, via Sapé (9) e Capivarí (20).....	32	1 — 20
	A Moema		
798	Por automóvel, de Bom Despacho a Moema, via Garça (15) e Machados (22).....	32	1 — 10
	38 — BOM JARDIM DE MINAS		
	A Belo Horizonte		
799	Pela R.M.V., de Bom Jardim de Minas a Belo Horizonte, via Arantina (13), Lavras (139), Ribeirão Vermelho (198), Garças (397), Divinópolis (539) e Azurita (617).....	695	24 — 35

Número de ordem (REF)	ITINERÁRIOS E MEIOS DE TRANSPORTE	Extensão em km	Tempo médio gasto em viagem h—m
	Ao Rio de Janeiro		
800	Pela R.M.V., de Bom Jardim de Minas a Barra do Piraí, via Santa Rita do Jacutinga (42).....	131	6 — 10
801	— pela E.F.C.B., de Barra do Piraí ao Rio.....	108	2 — 25
	Total.....	239	8 — 35
	A Andrelândia		
802	Pela R.M.V., de Bom Jardim de Minas a Andrelândia, via Arantina (13)....	38	1 — 20
	A Liberdade		
803	Pela R.M.V., de Bom Jardim de Minas a Liberdade, via Rutilo (8).....	21	1 — 00
804	A cavalo, de Bom Jardim de Minas a Liberdade, via Carvão (10).....	24	4 — 30
	A Lima Duarte		
805	A cavalo, de Bom Jardim de Minas a Lima Duarte, via S. Domingos da Bocaina (32) e Olaria (44)	62	12 — 00
	A Rio Preto		
806	Pela R.M.V., de Bom Jardim de Minas a Santa Rita do Jacutinga.....	42	1 — 55
807	— pela E.F.C.B., de Santa Rita do Jacutinga a Rio Preto.....	37	1 — 45
	Total.....	79	3 — 40
	A Santa Rita do Jacutinga		
808	Pela R.M.V., de Bom Jardim de Minas a Santa Rita do Jacutinga.....	42	1 — 55
	A Arantina		
809	Pela R.M.V., de Bom Jardim de Minas a Arantina.....	13	0 — 25
	A Taboão		
810	A cavalo, de Bom Jardim de Minas a Taboão, via Rio do Peixe (17)	25	4 — 40
	39 — BOM JESÚS DO GALHO		
	A Belo Horizonte		
811	Pela E.F.L., de Bom Jesús do Galho a Ponte Nova.....	144	8 — 50
812	— pela E.F.C.B., de Ponte Nova a Belo Horizonte, (REF. 24).....	252	10 — 00
	Total.....	396	18 — 50
	Ao Rio de Janeiro		
813	Pela E.F.L., de Bom Jesús do Galho ao Rio, via Ponte Nova (144), Ligação (289), Furtado de Campos (344) e Três Rios (461).....	586	21 — 50
	A Caratinga		
814	Pela E.F.L., de Bom Jesús do Galho a Caratinga.....	46	2 — 50
	A Raul Soares		
815	Pela E.F.L., de Bom Jesús do Galho a Raul Soares.....	52	2 — 45
	A S. Domingos do Prata		
816	Pela E.F.L., de Bom Jesús do Galho a D. Silvério, via Ponte Nova (144)....	208	11 — 55
817	— por ônibus, de D. Silvério a S. Domingos do Prata, via Teixeira (26) e Vargem Linda (34).....	48	2 — 00
	Total.....	256	13 — 55

Número de ordem (REF)	ITINERÁRIOS E MEIOS DE TRANSPORTE	Extensão em km	Tempo médio gasto em viagem h—m
	A Vermelho Velho		
818	Pela E.F.L., de Bom Jesus do Galho a Vermelho Velho.....	27	1 — 30
819	A cavalo, de Bom Jesus do Galho a Vermelho Velho.....	27	5 — 00
	40 — BOM SUCESSO		
	A Belo Horizonte		
820	Pela R.M.V., de Bom Sucesso a Belo Horizonte, via Divinópolis (140) e Azurita (218).....	295	10 — 25
821	Por ônibus, de Bom Sucesso a Oliveira, via Machados (17) e Matinha (48).....	60	2 — 30
822	— por ônibus, de Oliveira a Belo Horizonte, via Fundão (18), Japão (39), Paiol (46), Pipoca (59), Itaguara (71), Crucilândia (91), Bontim (108), Aroucas (123), Brumadinho (139), Mário Campos (152), Sarzêdo (161), Ibirité (172) e Barreiro (181).....	197	6 — 00
	Total.....	257	8 — 30
	Ao Rio de Janeiro		
823	Pela R.M.V., de Bom Sucesso a Barbacena, via A. Mourão (13) e Campolide (203).....	214	10 — 50
824	— pela E.F.C.B., de Barbacena ao Rio.....	378	8 — 35
	Total.....	592	19 — 25
825	Por automóvel, de Bom Sucesso ao Rio, via S. Tiago (42), Santa Rita do Rio Abaixo (81), Ibitutinga (86), S. João del Rei (100), Tiradentes (112), Barroso (144), Caieiro (165), Barbacena (175) e daí pela rodovia Belo Horizonte—Rio.....	486	14 — 00
	A Itumirim		
826	Pela R.M.V., de Bom Sucesso a Itumirim, via A. Mourão (13), Ribeirão Vermelho (62) e Lavras (71).....	103	4 — 45
827	Por automóvel, de Bom Sucesso a Itumirim, via Xavier (13), Macáia (23), Ijaí (25) e Lavras (40).....	61	2 — 00
	A Lavras		
828	Pela R.M.V., de Bom Sucesso a Lavras, via A. Mourão (13) e Ribeirão Vermelho (62).....	71	3 — 35
829	Por ônibus, de Bom Sucesso a Lavras, via Xavier (13), Macáia (23) e Ijaí (25).....	40	1 — 40
	A Oliveira		
830	Pela R.M.V., de Bom Sucesso a Oliveira.....	56	2 — 20
831	Por ônibus, de Bom Sucesso a Oliveira, (REF. 821).....	60	2 — 20
	A Passa Tempo		
832	Por automóvel, de Bom Sucesso a Passa Tempo, via S. Tiago (42) e Morro do Ferro (64).....	87	4 — 00
	A Perdões		
833	Pela R.M.V., de Bom Sucesso a Perdões, via A. Mourão (13) e Ribeirão Vermelho (51).....	71	3 — 30
834	Por automóvel, de Bom Sucesso a Perdões, via Santo Antônio do Amparo (34), Guarita (47) e Coêlhos (58).....	67	3 — 00
	A Resende Costa		
835	Pela R.M.V., de Bom Sucesso a S. João del Rei, via A. Mourão (13).....	117	4 — 05
836	— por ônibus, de S. João del Rei a Resende Costa, via Cesar de Pina (14) e Coroas (21).....	38	1 — 30
	Total.....	155	5 — 35

Número de ordem (REF)	ITINERÁRIOS E MEIOS DE TRANSPORTE	Extensão em km	Tempo médio gasto em viagem h—m
837	Por automóvel, de Bom Sucesso a Resende Costa, via S. Tiago (42), Santa Rita do Rio Abaixo (81), Ibitutinga (86), S. João del Rei (100), Cesar de Pina (114) e Coroas (121)..... A Santo Antônio do Amparo	138	6 — 00
838	Por automóvel, de Bom Sucesso a Santo Antônio do Amparo..... A S. João del Rei	34	1 — 30
839	Pela R.M.V., de Bom Sucesso a S. João del Rei, (REF. 835).....	117	4 — 05
840	Por ônibus, de Bom Sucesso a Lavras, (REF. 829).....	40	1 — 40
841	— por ônibus, de Lavras a S. João del Rei, via Itumirim (21), Macuco (44), Itutinga (56), S. Sebastião da Vitória (90) e Rio das Mortes (111)..... Total.....	122 162	5 — 30 7 — 10
842	Por automóvel, de Bom Sucesso a S. João del Rei, via S. Tiago (42), Santa Rita do Rio Abaixo (81) e Ibitutinga (86)..... A Ibituruna	100	3 — 30
843	Pela R.M.V., de Bom Sucesso a Ibituruna, via A. Mourão (13).....	25	1 — 15
844	Por automóvel, de Bom Sucesso a Ibituruna..... A Macáia	18	0 — 40
845	Pela R.M.V., de Bom Sucesso a Macáia, via A. Mourão (13).....	32	1 — 40
846	Por ônibus, de Bom Sucesso a Macáia, via Xavier (13)..... A S. Tiago	23	1 — 00
847	Por automóvel, de Bom Sucesso a S. Tiago..... 41 — BONFIM A Belo Horizonte	42	2 — 00
848	Por ônibus, de Bonfim a Brumadinho, via Aroucas (15).....	31	0 — 45
849	— pela E.F.C.B., de Brumadinho a Belo Horizonte..... Total.....	61 92	1 — 35 2 — 20
850	Por ônibus, de Bonfim a Belo Horizonte, via Aroucas (15), Brumadinho (31), Fêcho do Funil (38), Mário Campos (44), Sarzêdo (53), Ibirité (64) e Barreiro (73)..... Ao Rio de Janeiro	89	2 — 30
851	Por ônibus, de Bonfim a Brumadinho, (REF. 848).....	31	0 — 45
852	— pela E.F.C.B., de Brumadinho ao Rio..... Total.....	579 610	13 — 30 14 — 15
853	Por automóvel, de Bonfim ao Rio, via Aroucas (15), Brumadinho (31), Fêcho do Funil (38), Mário Campos (44), Sarzêdo (53), Ibirité (64), Barreiro (73), Belo Horizonte (89) e daí pela rodovia Belo Horizonte—Rio..... A Belo Vale	629	16 — 00
854	Por ônibus, de Bonfim a Brumadinho, (REF. 848).....	31	0 — 45
855	— pela E.F.C.B., de Brumadinho a Belo Vale..... A Brumadinho	50 81	1 — 05 1 — 50
856	Por ônibus, de Bonfim a Brumadinho, (REF. 848)..... A Itaguara	31	0 — 45
857	Por ônibus, de Bonfim a Itaguara, via Crucilândia (17).....	37	1 — 00

Número de ordem (REF)	ITINERÁRIOS E MEIOS DE TRANSPORTE	Extensão em km	Tempo médio gasto em viagem h—m
	A Itauna		
858	Por ônibus, de Bonfim a Belo Horizonte, (REF. 850).....	89	2 — 30
859	— pela R.M.V., de Belo Horizonte a Itauna, via Azurita (78).....	100	3 — 05
	Total.....	189	5 — 35
	A João Ribeiro		
860	Por ônibus, de Bonfim a Brumadinho.....	31	0 — 45
861	— pela E.F.C.B., de Brumadinho a Jeceaba.....	75	1 — 35
862	— por ônibus, de Jeceaba a João Ribeiro.....	21	1 — 00
	Total.....	127	3 — 20
863	Por automóvel, de Bonfim a João Ribeiro, via Crucilândia (17), Machados (23), Rio do Peixe (40), Entroncamento (63), Desterro (78), Pereirinha (86) e Mata (96).....	114	4 — 30
	A Passa Tempo		
864	Por ônibus, de Bonfim a Passa Tempo, via Crucilândia (17), Machados (23) e Rio do Peixe (40).....	72	3 — 00
	A Crucilândia		
865	Por ônibus, de Bonfim a Crucilândia.....	17	0 — 40
	A Piedade dos Gerais		
866	Por automóvel, de Bonfim a Piedade dos Gerais, via Guédes (8).....	26	1 — 20
867	A cavalo, de Bonfim a Piedade dos Gerais.....	21	3 — 30
	A Rio Manso		
868	A cavalo, de Bonfim a Rio Manso.....	12	2 — 00
	A Turibaí		
869	A cavalo, de Bonfim a Turibaí.....	6	1 — 00
	42 — BORDA DA MATA		
	A Belo Horizonte		
870	Pela R.M.V., de Borda da Mata a Belo Horizonte, via Piranguinho (97), Ibatuba (193), Freitas (210), Três Corações (274), Lavras (368), Ribeirão Vermelho (377), Garças (576), Divinópolis (719) e Azurita (797).....	874	30 — 15
871	Pela R.M.V., de Borda da Mata a Cruzeiro, via Piranguinho (97) e Ibatuba (193).....	283	8 — 45
872	— pela E.F.C.B., de Cruzeiro a Belo Horizonte, (REF. 273).....	676	20 — 30
	Total.....	959	29 — 15
873	Por automóvel, de Borda da Mata a Belo Horizonte, via Serra das Anhumas (17), Pouso Alegre (30), Pimentel (51), Silvianópolis (66), Retiro (86), S. Gonçalo do Sapucaí (118), D. Ferrão (127), Palmela dos Coelhos (140), Varginha (178), J. Urbano (193), Pinheiros (222), Nepomuceno (238), Lavras (273), Ijací (288), Macaíia (290), Xavier (300), Bom Sucesso (313), Machados (330), Matinha (361), Oliveira (373), Japão (412), Paiol (419), Itaguara (444), Crucilândia (464), Bonfim (481), Brumadinho (512), Sarzedo (534), Ibitité (545) e Barreiro (554).....	570	19 — 00
	Ao Rio de Janeiro		
874	Pela R.M.V., de Borda da Mata a Cruzeiro, (REF. 871).....	253	8 — 45
875	— pela E.F.C.B., de Cruzeiro ao Rio, (REF. 159).....	252	5 — 30
	Total.....	535	14 — 15

Número de ordem (REF)	ITINERÁRIOS E MEIOS DE TRANSPORTE	Extensão em km	Tempo médio gasto em viagem h—m
876	Por automóvel, de Borda da Mata ao Rio, via Serra das Anhumas (17), Pouso Alegre (30), Pôrto Sapucaí (48), Santa Rita do Sapucaí (59), José Procópio (78), Alegre (85), Boa Vista (98), Itajubá (105), Zéca Fortes (121), Delfim Moreira (137), Piquête (167), Lorena (190) e daí pela rodovia S. Paulo—Rio.....	475	13 — 00
	A Cambuí		
877	Pela R.M.V., de Borda da Mata a Pouso Alegre.....	29	0 — 50
878	— por ônibus, de Pouso Alegre a Cambuí, via Estiva (36).....	60	2 — 20
	Total.....	89	3 — 10
879	Por automóvel, de Borda da Mata a Cambuí, via Serra das Anhumas (17), Pouso Alegre (30), Cruz Alta (60), Estiva (66), Lagoa (72) e Rio do Peixe (81).....	90	3 — 00
	A Ouro Fino		
880	Pela R.M.V., de Borda da Mata a Ouro Fino.....	31	1 — 25
881	Por automóvel, de Borda da Mata a Ouro Fino, via Bogari (7) e Francisco Sá (16).....	30	1 — 00
	A Pouso Alegre		
882	Pela R.M.V., de Borda da Mata a Pouso Alegre.....	29	0 — 50
883	Por automóvel, de Borda da Mata a Pouso Alegre, via Serra das Anhumas (17).....	30	1 — 00
	A Santa Rita de Caldas		
884	Pela R.M.V., de Borda da Mata a Ouro Fino.....	31	1 — 25
885	— por ônibus, de Ouro Fino a Santa Rita de Caldas, via Limas (12) e Prata (25).....	39	2 — 00
	Total.....	70	3 — 25
886	Por automóvel, de Borda da Mata a Santa Rita de Caldas, via Bogari (7), Colônia Padre José Bento (16) e Ipuiana (32).....	53	2 — 00
	A Tócos do Mogi		
887	Por automóvel, de Borda da Mata a Tócos do Mogi, via Palma (5).....	16	0 — 45
	43 — BOTELHOS		
	A Belo Horizonte		
888	Por ônibus, de Botelhos a Alfenas, via S. Gonçalo (16) e Divisa Nova (36).....	75	3 — 00
889	— pela R.M.V., de Alfenas a Belo Horizonte, (REF. 156).....	733	25 — 00
	Total.....	808	28 — 00
890	Por automóvel, de Botelhos a Campestre, via Pinhal (9).....	27	1 — 00
891	— por ônibus, de Campestre a Varginha, via Faz. da Pedra (13), Campinho (25), Machado (47), Paraguassú (83) e Elói Mendes (113).....	135	5 — 10
892	— pela R.M.V., de Varginha a Belo Horizonte, via Três Corações (34), Lavras (128), Ribeirão Vermelho (137), Garças (337), Divinópolis (479) e Azurita (557).....	635	21 — 45
	Total.....	797	27 — 55
893	Por automóvel, de Botelhos a Belo Horizonte, via Pinhal (9), Campestre (27), Faz. da Pedra (40), Campinho (52), Machado (74), Papagaio (90), Paraguassú (110), Escaramuça (122), Elói Mendes (140), Buenos (150), Varginha (162), J. Urbano (177), Pinheiros (206), Nepomuceno (222), Lavras (257), Ijací (272), Macaía (274), Xavier (284), Bom Sucesso (297), Machados (314), Matinha (345), Oliveira (357), Japão (396), Paiol (403), Itaguara (428), Cruelândia (448), Bonfim (465), Brumadinho (496), Sarzêdo (518), Ibitiré (529) e Barreiro (538).....	554	18 — 00

Número de ordem (REF)	ITINERÁRIOS E MEIOS DE TRANSPORTE	Extensão em km	Tempo médio gasto em viagem h—m
	Ao Rio de Janeiro		
894	Por ônibus, de Botelhos a Alfenas, (REF. 888).....	75	3 — 00
895	— pela R.M.V., de Alfenas a Cruzeiro, (REF. 158).....	302	11 — 35
896	— pela E.F.C.B., de Cruzeiro ao Rio, (REF. 159).....	252	5 — 30
	Total	629	20 — 05
897	Por automóvel, de Botelhos a Campestre, (REF. 890).....	27	1 — 00
898	— por ônibus, de Campestre a Varginha, (REF. 891).....	135	5 — 10
899	— pela R.M.V., de Varginha a Cruzeiro, via Três Corações (34), Freitas (98) e Ibatuba (115).....	204	6 — 35
900	— pela E.F.C.B., de Cruzeiro ao Rio, (REF. 159).....	252	5 — 30
	Total	618	18 — 15
901	Por automóvel, de Botelhos ao Rio, via Pinhal (9), Campestre (27), Faz. da Pedra (40), Campinho (52), Machado (74), Douradinho (102), Parcdes (112), Água Comprida (127), S. Gonçalo do Sapucaí (136), D. Ferrão (145), Palmeira dos Coelhos (158), Campanha (166), S. Bento (172), Cambuquira (186), Triângulo (197), Conceição do Rio Verde (223), Contendas (231), Caxambú (251), Boa Vista (266), Vidinha (272), Pouso Alto (281), Capivará (288), Itamonte (299), Capelinha do Picú (308), Registro do Picú (322), Queluz (343) e Aréias (355).....	574	16 — 00
	A Cabo Verde		
902	Por ônibus, de Botelhos a Cabo Verde, via Bom Jesús (13).....	25	1 — 00
	A Campestre		
903	Por automóvel, de Botelhos a Campestre, via Pinhal (9).....	27	1 — 00
	A Divisa Nova		
904	Por ônibus, de Botelhos a Divisa Nova, via S. Gonçalo (19).....	36	1 — 30
	A Poços de Caldas		
905	Por ônibus, de Botelhos a Poços de Caldas, via Ponte do Rio Pardo (20)....	35	1 — 20
	A Palmeiral		
906	Por automóvel, de Botelhos a Palmeiral.....	17	0 — 40
	44 — BRASÍLIA		
	A Belo Horizonte		
907	Por ônibus, de Brasília a Montes Claros, via Miralta (99).....	123	4 — 30
908	— pela E.F.C.B., de Montes Claros a Belo Horizonte, (REF. 178).....	540	17 — 35
	Total	663	22 — 05
	Ao Rio de Janeiro		
909	Por ônibus, de Brasília a Montes Claros, (REF. 907).....	123	4 — 30
910	— pela E.F.C.B., de Montes Claros ao Rio, via Corinto (264), General Carneiro (526), Sabará (533), Burnier (618) e J. Murinho (638).....	1 116	32 — 35
	Total	1 239	37 — 05
	A Coração de Jesús		
911	Por automóvel, de Brasília a Coração de Jesús, via Fernão Dias (26).....	74	3 — 00
912	A cavalo, de Brasília a Coração de Jesús, via Fernão Dias (26).....	70	13 — 00
	A Januária		
913	Por automóvel, de Brasília a Pedras de Maria da Cruz, via Encruzilhada (22).....	101	4 — 00
914	— pela Nav. S. Francisco, de Pedras de Maria da Cruz a Januária.....	19	1 — 30
	Total	120	5 — 30

Número de ordem (REF)	ITINERÁRIOS E MEIOS DE TRANSPORTE	Extensão em km	Tempo médio gasto em viagem h—m
	A Montes Claros		
915	Por ônibus, de Brasília a Montes Claros, (REF. 907).....	123	4 — 30
	A Pirapora		
916	Por automóvel, de Brasília a S. Francisco, via Jacú, (22) e Morro (42).....	68	2 — 30
917	— pela Nav. S. Francisco, de S. Francisco a Pirapora.....	230	22 — 00
	Total	298	24 — 30
	A S. Francisco		
918	Por automóvel, de Brasília a S. Francisco, (REF. 916).....	68	2 — 30
	A S. João da Ponte		
919	Por automóvel, de Brasília a S. João da Ponte, via Cedro (78).....	96	3 — 30
	A S. Romão		
920	Por automóvel, de Brasília a S. Francisco, (REF. 916).....	68	2 — 30
821	— pela Nav. S. Francisco, de S. Francisco a S. Romão.....	61	5 — 00
	Total	129	7 — 30
922	A cavalo, de Brasília a S. Romão, via Ubaí (48).....	92	17 — 00
	A Fernão Dias		
923	Por automóvel, de Brasília a Fernão Dias.....	26	1 — 30
	A Ubaí		
924	Por automóvel, de Brasília a Ubaí.....	54	2 — 00
925	A cavalo, de Brasília a Ubaí.....	48	9 — 00
	45 — BRAZÓPOLIS		
	A Belo Horizonte		
926	Pela R.M.V., de Brazópolis a Belo Horizonte, via Piranguinho (22), Ibatuba (118), Freitas (135), Três Corações (199), Lavras (293), Ribeirão Vermelho (302), Garças (502), Divinópolis (644) e Azurita (722).....	800	28 — 10
927	Pela R.M.V., de Brazópolis a Cruzeiro, via Piranguinho (22) e Ibatuba (118).....	208	7 — 15
928	— pela E.F.C.B., de Cruzeiro a Belo Horizonte, (REF. 273).....	676	20 — 25
	Total	884	27 — 40
929	Por automóvel, de Brazópolis a Belo Horizonte, via Dias (8), Itajubá (28), S. João (40), Maria da Fé (52), Cristina (75), Pitangal (81), Ribeiro (90), Silvestre Ferraz (99), S. Lourenço (108), Vidinha (121), Boa Vista (127), Caxambú (142), Baependi (148), est. Encruzilhada (158), Cruzília (172), Minduri (214), Francisco Sales (239), Guabiobas (257), Cianita (293), Arantes (315), Ibertioga (348), Barbacena (390) e daí pela rodovia Rio—Belo Horizonte.....	619	18 — 00
	Ao Rio de Janeiro		
930	Pela R.M.V., de Brazópolis a Cruzeiro, (REF. 927).....	208	7 — 15
931	— pela E.F.C.B., de Cruzeiro ao Rio, (REF. 159).....	252	5 — 30
	Total	460	12 — 45
932	Por automóvel, de Brazópolis ao Rio, via Dias (8), Itajubá (28), Zéca Fortes (44), Deltim Moreira (60), Piquêta (90), Lorena (113) e daí pela rodovia S. Paulo—Rio.....	398	11 — 30
	A Catadupas		
933	Pela R.M.V., de Brazópolis a Paraisópolis.....	30	1 — 10
934	— por ônibus, de Paraisópolis a Catadupas, via Ouros (18).....	25	1 — 00
	Total	55	2 — 10

Número de ordem (REF)	ITINERÁRIOS E MEIOS DE TRANSPORTE	Extensão em km	Tempo médio gasto em viagem h—m
935	Por automóvel, de Brazópolis a Catadupas, via Bengalal (6) e Faz. das Dores (20)..... A Itajubá	32	1 — 20
936	Pela R.M.V., de Brazópolis a Itajubá, via Piranguinho (22).....	34	1 — 25
937	Por ônibus, de Brazópolis a Itajubá, via Dias (8)..... A Paraisópolis	28	1 — 15
938	Pela R.M.V., de Brazópolis a Paraisópolis.....	30	1 — 10
939	Por ônibus, de Brazópolis a Paraisópolis, via Bengalal (6), Cruz Vera (14) e Moradores Novos (19)..... A Pedralva	28	1 — 00
940	Pela R.M.V., de Brazópolis a Pedrão, via Piranguinho (22).....	52	2 — 05
941	— por ônibus, de Pedrão a Pedralva, via Usina Pedrão (4)..... Total.....	16 68	0 — 40 2 — 45
942	Por automóvel, de Brazópolis a Pedralva, via Boa Vista (8), O. Maciel (28), J. Procópio (30) e Alegre (37)..... A Santa Rita do Sapucaí	53	2 — 00
943	Pela R.M.V., de Brazópolis a Santa Rita do Sapucaí, via Piranguinho (22).....	61	2 — 15
944	Por automóvel, de Brazópolis a Santa Rita do Sapucaí, via Boa Vista (8), Floresta (18) e Renó (30)..... A Luminosa	37	1 — 20
945	Por automóvel, de Brazópolis a Luminosa, via Tobias (4) e Faz. Boa Vitória (9)..... A Piranguinho	18	0 — 50
946	Pela R.M.V., de Brazópolis a Piranguinho.....	22	0 — 55
947	Por automóvel, de Brazópolis a Piranguinho, via Dias (8).....	18	0 — 40
46 — BRUMADINHO			
A Belo Horizonte			
948	Pela E.F.C.B., de Brumadinho a Belo Horizonte.....	61	1 — 35
949	Por ônibus, de Brumadinho a Belo Horizonte, via Fêcho do Funil (7), Mário Campos (13), Sarzêdo (22) e Ibitité (33)..... Ao Rio de Janeiro	58	1 — 30
950	Pela E.F.C.B., de Brumadinho ao Rio.....	579	13 — 30
951	Por automóvel, de Brumadinho ao Rio, via Fêcho do Funil (7), Mário Campos (13), Sarzêdo (22), Ibitité (33), Belo Horizonte (58) e daí pela rodovia Belo Horizonte—Rio..... A Belo Vale	598	15 — 20
952	Pela E.F.C.B., de Brumadinho a Belo Vale..... A Betim	50	1 — 05
953	Pela E.F.C.B., de Brumadinho a Belo Horizonte.....	61	1 — 35
954	— pela R.M.V., de Belo Horizonte a Betim..... Total.....	38 99	1 — 10 2 — 45
955	Por ônibus, de Brumadinho a Belo Horizonte, (REF. 949).....	58	1 — 30
956	— por ônibus, de Belo Horizonte a Betim, (REF. 643)..... Total.....	35 93	1 — 00 2 — 30

Número de ordem (REF)	ITINERÁRIOS E MEIOS DE TRANSPORTE	Extensão em km	Tempo médio gasto em viagem h—m
	A Bonfim		
957	Por ônibus, de Brumadinho a Bonfim, via Arôucas (16).....	31	0 — 45
	A Itabirito		
958	Pela E.F.C.B., de Brumadinho a Itabirito, via Belo Horizonte (61), General Carneiro (75) e Sabará (83).....	142	4 — 30
959	Por ônibus, de Brumadinho a Belo Horizonte, (REF. 949).....	58	1 — 30
960	— por ônibus, de Belo Horizonte a Itabirito, via Nova Lima (26).....	73	2 — 10
	Total.....	131	3 — 40
	A Itauna		
961	Pela E.F.C.B., de Brumadinho a Belo Horizonte.....	61	1 — 35
962	— pela R.M.V., de Belo Horizonte a Itauna, via Azurita (78).....	100	3 — 05
	Total.....	161	4 — 40
963	Por ônibus, de Brumadinho a Belo Horizonte, (REF. 949).....	58	1 — 30
964	— por ônibus, de Belo Horizonte a Itauna, via Betim (35), Juatuba (58) e Mateus Leme (70).....	93	3 — 20
	Total.....	151	4 — 50
	A Mateus Leme		
965	Pela E.F.C.B., de Brumadinho a Belo Horizonte.....	61	1 — 35
966	— pela R.M.V., de Belo Horizonte a Mateus Leme.....	72	2 — 10
	Total.....	133	3 — 45
967	Por ônibus, de Brumadinho a Belo Horizonte, (REF. 949).....	58	1 — 30
968	— por ônibus, de Belo Horizonte a Mateus Leme, via Bernardo Monteiro (21), Betim (35), Vianópolis (46) e Juatuba (58).....	70	2 — 20
	Total.....	128	3 — 50
	A Nova Lima		
969	Pela E.F.C.B., de Brumadinho a Raposos, via Belo Horizonte (61), General Carneiro (75) e Sabará (83).....	94	2 — 55
970	— pela E.F.M.V., de Raposos a Nova Lima.....	9	0 — 30
	Total.....	103	3 — 25
971	Por ônibus, de Brumadinho a Belo Horizonte, (REF. 949).....	58	1 — 30
972	— por ônibus, de Belo Horizonte a Nova Lima, (REF. 646).....	26	1 — 15
	Total.....	84	2 — 45
	A Aranha		
973	Pela E.F.C.B., de Brumadinho a Melo Franco.....	13	0 — 25
974	— a cavalo, de Melo Franco a Aranha.....	3	0 — 35
	Total.....	16	1 — 00
	A Piedade do Paraopeba		
975	Pela E.F.C.B., de Brumadinho a Melo Franco.....	13	0 — 25
976	— a cavalo, de Melo Franco a Piedade do Paraopeba.....	14	2 — 30
	Total.....	27	2 — 55
	A S. José do Paraopeba		
977	Pela E.F.C.B., de Brumadinho a Marinhos.....	26	0 — 40
978	— a cavalo, de Marinhos a S. José do Paraopeba.....	5	1 — 00
	Total.....	31	1 — 40
	47 — BUENO BRANDÃO		
	A Belo Horizonte		
979	Por ônibus, de Bueno Brandão a Ouro Fino, via Quirino (5), Pinhalsinho (12) e Inconfidentes (21).....	30	1 — 30
980	— pela R.M.V., de Ouro Fino a Belo Horizonte, via Piranguinho (128), Ibatuba (225), Freitas (241), Três Corações (305), Lavras (399), Ribeirão Vermelho (408), Garças (607), Divinópolis (750) e Azurita (827).....	906	31 — 40
	Total.....	936	33 — 10

Número de ordem (REF)	ITINERÁRIOS E MEIOS DE TRANSPORTE	Extensão em km	Tempo médio gasto em viagem h—m
981	Por ônibus, de Bueno Brandão a Ouro Fino, (REF. 979)	30	1 — 30
982	— pela R.M.V., de Ouro Fino a Cruzeiro, via Piranguinho (128) e Ibatuba (225)	314	9 — 45
983	— pela E.F.C.B., de Cruzeiro a Belo Horizonte, (REF. 273)	676	20 — 25
	Total	1 020	31 — 40
984	Por automóvel, de Bueno Brandão a Belo Horizonte, via Quirino (5), Pinhalsinho (12), Inconfidentes (21), Ouro Fino (30), Francisco Sá (44), Bogarí (53), Borda da Mata (60), Pouso Alegre (90), Pimentel (111), Silvianópolis (126), Retiro (146), S. Gonçalo do Sapucaí (178), D. Ferrão (187), Palmela dos Coelhos (200), Varginha (238), J. Urbano (253), Pinheiros (292), Nepomuceno (298), Lavras (333), Ijací (348), Macáia (350), Xavier (360), Bom Sucesso (373), Machados (390), Matinha (421), Oliveira (433), Japão (472), Paiol (479), Itaguara (504), Crucilândia (524), Bonfim (541), Brumadinho (572), Sarzêdo (594), Ibirité (605) e Barreiro (614).....	630	22 — 00
	Ao Rio de Janeiro		
985	Por ônibus, de Bueno Brandão a Ouro Fino, (REF. 979)	30	1 — 30
986	— pela R.M.V., de Ouro Fino a Cruzeiro, (REF. 982)	314	9 — 45
987	— pela E.F.C.B., de Cruzeiro ao Rio, (REF. 159)	252	5 — 30
	Total	596	16 — 45
988	Por automóvel, de Bueno Brandão ao Rio, via Quirino (5), Pinhalsinho (12), Inconfidentes (21), Ouro Fino (30), Francisco Sá (44), Bogarí (53), Borda da Mata (60), Pouso Alegre (90), Pôrto Sapucaí (108), Santa Rita do Sapucaí (119), José Procópio (138), Alegre (145), Boa Vista (158), Itajubá (165), Zéca Fortes (181), Delfim Moreira (197), Piquête (227), Lorena (250) e daí pela rodovia S. Paulo—Rio	535	15 — 30
	A Camanducáia		
989	A cavalo, de Bueno Brandão a Camanducáia, via Munhoz (26)	62	11 — 00
	A Cambuí		
990	Por ônibus, de Bueno Brandão a Ouro Fino, (REF. 979)	30	1 — 30
991	— pela R.M.V., de Ouro Fino a Pouso Alegre	60	2 — 20
992	— por ônibus, de Pouso Alegre a Cambuí, via Estiva (36)	60	2 — 20
	Total	150	6 — 10
993	A cavalo, de Bueno Brandão a Cambuí, via S. Sebastião dos Campos (18)	54	9 — 30
	A Monte Sião		
994	Por ônibus, de Bueno Brandão a Ouro Fino, (REF. 979)	30	1 — 30
995	— por ônibus, de Ouro Fino a Monte Sião, via Aparecida (4) e Farias (16)	36	1 — 20
	Total	66	2 — 50
996	Por automóvel, de Bueno Brandão a Monte Sião, via Pontes (17) e Batinga (25)	32	1 — 20
	A Ouro Fino		
997	Por ônibus, de Bueno Brandão a Ouro Fino, (REF. 979)	30	1 — 30
	48 — BUENÓPOLIS		
	A Belo Horizonte		
998	Pela E.F.C.B., de Buenópolis a Belo Horizonte, via Corinto (77) e General Carneiro (339)	353	11 — 25
	Ao Rio de Janeiro		
999	Pela E.F.C.B., de Buenópolis ao Rio, via Corinto (77), General Carneiro (339), Sabará (347), Burnier (431) e J. Murtinho (451)	929	26 — 20

Número de ordem (REF)	ITINERÁRIOS E MEIOS DE TRANSPORTE	Extensão em km	Tempo médio gasto em viagem h—m
	A Bocaiuva		
1 000	Pela E.F.C.B., de Buenópolis a Bocaiuva.....	116	3 — 30
	A Corinto		
1 001	Pela E.F.C.B., de Buenópolis a Corinto.....	77	2 — 20
	A Diamantina		
1 002	Pela E.F.C.B., de Buenópolis a Diamantina, via Corinto (77).....	225	9 — 50
	A Pirapora		
1 003	Pela E.F.C.B., de Buenópolis a Pirapora, via Corinto (77).....	231	8 — 30
	A Augusto de Lima		
1 004	Pela E.F.C.B., de Buenópolis a Augusto de Lima.....	32	1 — 00
1 005	A cavalo, de Buenópolis a Augusto de Lima.....	32	6 — 00
	A Curimataí		
1 006	A cavalo, de Buenópolis a Curimataí.....	34	6 — 00
	A Joaquim Felício		
1 007	Pela E.F.C.B., de Buenópolis a Joaquim Felício.....	16	0 — 30
1 008	Por automóvel, de Buenópolis a Joaquim Felício, via Barro (13).....	17	0 — 40
	49 — CABO VERDE		
	A Belo Horizonte		
1 009	Por ônibus, de Cabo Verde a Muzambinho, via Cambuí (13) e Pinhal (22).....	25	1 — 00
1 010	— pela C.M.E.F., de Muzambinho a Juréia.....	36	1 — 25
1 011	— pela R.M.V., de Juréia a Belo Horizonte, (REF. 405).....	792	27 — 40
	Total.....	853	30 — 05
1 012	Por automóvel, de Cabo Verde a Belo Horizonte, via Divisa Nova (38), Alfenas (77), Fama (93), Paraguassú (120), Escaramuça (132), Elói Mendes (150), Buenos (160), Varginha (172), J. Urbano (187), Pinheiros (216), Nepomuceño (232), Lavras (267), Ijací (282) Macáia (284), Xavier (294), Bom Sucesso (307), Machados (324), Matinha (355), Oliveira (367), Japão (406), Paiol (413), Itaguara (438), Crucilândia (458), Bonfim (475), Brumadinho (506), Sarzêdo (528), Ibitité (539) e Barreiro (548).....	564	18 — 00
	Ao Rio de Janeiro		
1 013	Por ônibus, de Cabo Verde a Muzambinho, (REF. 1 009).....	25	1 — 00
1 014	— pela C.M.E.F., de Muzambinho a Juréia.....	36	1 — 25
1 015	— pela R.M.V., de Juréia a Cruzeiro, (REF. 198).....	361	13 — 50
1 016	— pela E.F.C.B., de Cruzeiro ao Rio, (REF. 159).....	252	5 — 30
	Total.....	674	21 — 45
1 017	Por automóvel, de Cabo Verde ao Rio, via Divisa Nova (38), Alfenas (77), Fama (93), Paraguassú (120), Escaramuça (132), Elói Mendes (150), Buenos (160), Varginha (172), Palmela dos Coelhos (210), Campanha (218), S. Bento (224), Cambuquira (238), Triângulo (249), Conceição do Rio Verde (275), Contendas (283), Caxambú (393), Bea Vista (318), Vidinha (324), Pouso Alto (333), Capivari (340), Itamonte (351), Capelinha do Picú (360), Registro do Picú (374), Queluz (395), Aréias (407) e daí pela rodovia S. Paulo—Rio.....	626	19 — 00

Número de ordem (REF)	ITINERÁRIOS E MEIOS DE TRANSPORTE	Extensão em km	Tempo médio gasto em viagem h—m
	A Areado		
1 018	Por automóvel, de Cabo Verde a Areado, via Palmital (9) e Capela dos Lemes (15).....	40	1 — 45
	A Botelhos		
1 019	Por ônibus, de Cabo Verde a Botelhos, via Bom Jesus (12).....	25	1 — 00
	A Divisa Nova		
1 020	Por ônibus, de Cabo Verde a Botelhos, (REF. 1 019).....	25	1 — 00
1 021	— por ônibus, de Botelhos a Divisa Nova, (REF. 904).....	36	1 — 30
	Total.....	61	2 — 30
1 022	Por automóvel, de Cabo Verde a Divisa Nova.....	38	1 — 20
	A Monte Belo		
1 023	Por ônibus, de Cabo Verde a Muzambinho, (REF. 1 009).....	25	1 — 00
1 024	— pela C.M.E.F., de Muzambinho a Monte Belo.....	30	1 — 15
	TOTAL.....	55	2 — 15
1 025	Por automóvel, de Cabo Verde a Monte Belo, via S. Bartolomeu (9) e Monte Cristo (16).....	24	1 — 15
	A Muzambinho		
1 026	Por ônibus, de Cabo Verde a Muzambinho, (REF. 1 009).....	25	1 — 00
	50 — CAETÉ		
	A Belo Horizonte		
1 027	Pela E.F.C.B., de Caeté a Belo Horizonte, via Sabará (25) e General Carneiro (33).....	47	1 — 50
1 028	Por ônibus, de Caeté a Belo Horizonte, via Mestre Caetano (13), Siderúrgica (22), Sabará (25) e Triângulo (32).....	48	1 — 40
	Ao Rio de Janeiro		
1 029	Pela E.F.C.B., de Caeté ao Rio, via Sabará (25), Burnier (109) e J. Murinho (129).....	607	19 — 20
1 030	Por automóvel, de Caeté ao Rio, via Mestre Caetano (13), Siderúrgica (22), Sabará (25), Triângulo (32), Nova Lima (42) e daí pela rodovia Belo Horizonte—Rio.....	556	13 — 40
	A Barão de Cocais		
1 031	Pela E.F.C.B., de Caeté a Barão de Cocais.....	41	1 — 25
1 032	Por ônibus, de Caeté a Barão de Cocais, via Rancho Novo (13).....	38	1 — 20
	A Jaboticatubas		
1 033	Pela E.F.C.B., de Caeté a Belo Horizonte, (REF. 1 027).....	47	1 — 50
1 034	— por ônibus, de Belo Horizonte a Jaboticatubas, via Venda Nova (14), Vespasiano (34), Lagoa Santa (45) e Ponte Raul Soares (54).....	82	3 — 10
	Total.....	129	5 — 00
1 035	Por automóvel, de Caeté a Jaboticatubas, via Goreeix (3), Penedia (7), Roças Novas (21) e Taquarassú (36).....	62	2 — 30

Número de ordem (REF)	ITINERÁRIOS E MEIOS DE TRANSPORTE	Extensão em km	Tempo médio gasto em viagem h—m
	A Nova Lima		
1 036	Pela E.F.C.B., de Caeté a Raposos, via Sabará (25).....	36	1 — 40
1 037	— pela E.F.M.V., de Raposos a Nova Lima.....	9	0 — 30
	Total.....	45	2 — 10
1 038	Por automóvel, de Caeté a Nova Lima, via Mestre Caetano (13), Siderúrgica (22), Sabará (25), Triângulo (32) e Cruz dos Pobres (38).....	42	1 — 20
	A Presidente Vargas		
1 039	Pela E.F.C.B., de Caeté a Santa Bárbara.....	51	1 — 50
1 040	— por ônibus, de Santa Bárbara a Presidente Vargas, via Vieiras (15), S. Gonçalo do Rio Abaixo (24) e Chapada (39).....	64	3 — 00
	Total.....	115	4 — 50
1 041	Por ônibus, de Caeté a Presidente Vargas, via Rancho Novo (13), Barão de Cocais (38), Barra Feliz (43), Santa Bárbara (50), Vieiras (65), S. Gonçalo do Rio Abaixo (74) e Chapada (89).....	114	5 — 00
	A Sabará		
1 042	Pela E.F.C.B., de Caeté a Sabará.....	25	1 — 05
1 043	Por ônibus, de Caeté a Sabará, via Mestre Caetano (13) e Siderúrgica (22).....	25	0 — 50
	A Santa Bárbara		
1 044	Pela E.F.C.B., de Caeté a Santa Bárbara.....	51	1 — 50
1 045	Por ônibus, de Caeté a Santa Bárbara, via Rancho Novo (13), Barão de Cocais (38) e Barra Feliz (43).....	50	2 — 00
	A Santa Luzia		
1 046	Pela E.F.C.B., de Caeté a Santa Luzia, via Sabará (25) e General Carneiro (33).....	53	2 — 15
1 047	Por ônibus, de Caeté a Belo Horizonte, (REF. 1 028).....	48	1 — 40
1 048	— por ônibus, de Belo Horizonte a Santa Luzia, (REF. 654).....	28	0 — 50
	Total.....	76	2 — 30
	A Antônio dos Santos		
1 049	A cavalo, de Caeté a Antônio dos Santos.....	18	3 — 00
	A Morro Vermelho		
1 050	Por automóvel, de Caeté a Morro Vermelho.....	16	0 — 40
	A Penedia		
1 051	Por ônibus, de Caeté a Penedia, via Gorceix (3).....	7	0 — 20
	A Roças Novas		
1 052	Por automóvel, de Caeté a Roças Novas, via Gorceix (3) e Penedia (7).....	21	1 — 00
	A Taquarassú		
1 053	Por automóvel, de Caeté a Taquarassú, via Gorceix (3), Penedia (7) e Roças Novas (21).....	36	2 — 00
	A União de Caeté		
1 054	Por ônibus, de Caeté a União de Caeté, via Gorceix (3) e Penedia (7).....	33	1 — 30

Número de ordem (REF)	ITINERÁRIOS E MEIOS DE TRANSPORTE	Extensão em km	Tempo médio gasto em viagem h—m
51 — CAMANDUCÁIA			
A Belo Horizonte			
1 055	Por ônibus, de Camanducáia a Bandeirantes, via Itapeva (9), Rodeios (23) e Extrema (28).....	42	2 — 00
1 056	— pela S.P.R., de Bandeirantes a S. Paulo.....	127	3 — 15
1 057	— pela E.F.C.B., de S. Paulo a Belo Horizonte, via Barra do Piraf (390).....	922	21 — 40
	Total.....	1 091	26 — 55
1 058	Por automóvel, de Camanducáia a Belo Horizonte, via Lambert (12), S. Miguel (18), Cambuí (21), Rio do Peixe (30), Lagoa (39), Estiva (45), Pouso Alegre (81), Pimentel (102), Silvianópolis (117), Retiro (137), S. Gonçalo do Sapucaí (169), D. Ferrão (178), Palmela dos Coelhos (191), Varginha (229), J. Urbano (244), Pinheiros (273), Nepomuceno (289), Lavras (324), Ijací (339), Macáia (341), Xavier (351), Bom Sucesso (364), Machados (381), Matinha (412), Oliveira (424), Japão (463), Paiol (470), Itaguara (495), Crucilândia (515), Bonfim (532), Brumadinho (563), Sarzêdo (585), Ibirité (596) e Barreiro (605).....	621	21 — 00
Ao Rio de Janeiro			
1 059	Por ônibus, de Camanducáia a Bandeirantes, (REF. 1 055).....	42	2 — 00
1 060	— pela S.P.R., de Bandeirantes a S. Paulo.....	127	3 — 15
1 061	— pela E.F.C.B., de S. Paulo ao Rio, (REF. 282).....	499	11 — 45
	Total.....	668	17 — 00
1 062	Por automóvel, de Camanducáia ao Rio, via Lambert (12), S. Miguel (18), Cambuí (21), Anhumas (27), Vargem do Paiol (34), Consolação (39), Paraisópolis (57), Cruz Vera (71), Bengalal (79), Brazópolis (85), Dias (93), Itajubá (113), Zéca Fortes (129), Delfim Moreira (145), Piquêta (175), Lorena (198) e daí pela rodovia S. Paulo—Rio.....	483	14 — 30
A Bueno Brandão			
1 063	A cavalo, de Camanducáia a Bueno Brandão, via Munhoz (36).....	62	11 — 00
A Cambuí			
1 064	Por ônibus, de Camanducáia a Cambuí, via Lambert (12) e S. Miguel (18).....	21	0 — 50
A Extrema			
1 065	Por ônibus, de Camanducáia a Extrema, via Itapeva (9) e Rodeios (23).....	28	1 — 20
A Paraisópolis			
1 066	Por ônibus, de Camanducáia Cambuí, (REF. 1 064).....	21	0 — 50
1 067	— por ônibus, de Cambuí a Paraisópolis, via Anhumas (6), Vargem do Paiol (13) e Consolação (18).....	36	1 — 30
	Total.....	57	2 — 10
A Sapucaí Mirim			
1 068	Por ônibus, de Camanducáia a Cambuí, (REF. 1 064).....	21	0 — 50
1 069	— por ônibus, de Cambuí a Paraisópolis, (REF. 1 067).....	36	1 — 30
1 070	— por ônibus, de Paraisópolis a Sapucaí Mirim, via S. Bento (18).....	26	1 — 00
	Total.....	83	3 — 20
1 071	A cavalo, de Camanducáia a Sapucaí Mirim, via Boa Vista (48).....	72	12 — 00
A Munhoz			
1 072	Por automóvel, de Camanducáia a Munhoz, via Toledo (27) e Pereiras (32).....	51	2 — 00
1 073	A cavalo, de Camanducáia a Munhoz, via Ribeirão Fundo (20).....	36	6 — 30

Número de ordem (REF)	ITINERÁRIOS E MEIOS DE TRANSPORTE	Extensão em km	Tempo médio gasto em viagem h—m
52 — CAMBUÍ			
A Belo Horizonte			
1 074	Por ônibus, de Cambuí a Pouso Alegre, via Rio do Peixe (9), Lagoa (18), Estiva (24) e Cruz Alta (30).....	60	2 — 20
1 075	— pela R.M.V., de Pouso Alegre a Belo Horizonte, via Piranguinho (68), Ibatuba (165), Freitas (182), Três Corações (245), Lavras (339), Ribeirão Vermelho (348), Garças (548), Divinópolis (690) e Azurita (768).....	846	29 — 25
	Total.....	906	31 — 45
1 076	Por ônibus, de Cambuí a Pouso Alegre, (REF. 1 074).....	60	2 — 20
1 077	— pela R.M.V., de Pouso Alegre a Cruzeiro, via Piranguinho (68) e Ibatuba (165).....	254	7 — 55
1 078	— pela E.F.C.B., de Cruzeiro a Belo Horizonte, (REF. 273).....	676	20 — 30
	Total.....	990	30 — 45
1 079	Por automóvel, de Cambuí a Belo Horizonte, via Rio do Peixe (9), Lagoa (18), Estiva (24), Cruz Alta (30), Pouso Alegre (60), Pimentel (81), Silvianópolis (96), Retiro (116), Ponte Afonso Pena (127), S. Gonçalo do Sapucaí (148), D. Ferrão (157), Palmela dos Coelhos (170), Varginha (208), J. Urbano (223), Pinheiros (252), Nepomuceno (268), Lavras (303), Ijaçé (318), Macaía (320), Xavier (330), Bom Sucesso (343), Machados (360), Matinha (391), Oliveira (403), Japão (442), Paiol (449), Itaguara (474), Crucilândia (494), Bonfim (511), Brumadinho (542), Sarzedo (564), Ibirité (575) e Barreiro (584).....	600	20 — 00
Ao Rio de Janeiro			
1 080	Por ônibus, de Cambuí a Pouso Alegre, (REF. 1 074).....	60	2 — 20
1 081	— pela R.M.V., de Pouso Alegre a Cruzeiro, (REF. 1 077).....	254	7 — 55
1 082	— pela E.F.C.B., de Cruzeiro ao Rio, (REF. 159).....	252	5 — 30
	Total.....	566	15 — 45
1 083	Por automóvel, de Cambuí ao Rio, via Anhumas (6), Vargem do Paiol (13), Consolação (18), Paraisópolis (36), Cruz Vera (50), Bengalal (58), Brazópolis (64), Dias (72), Itajubá (92), Zéca Fortes (108), Delfim Moreira (124), Piquêta (154), Lorena (177) e daí pela rodovia S. Paulo—Rio.....	462	13 — 30
A Borda da Mata			
1 084	Por ônibus, de Cambuí a Pouso Alegre, (REF. 1 074).....	60	2 — 20
1 085	— pela R.M.V., de Pouso Alegre a Borda da Mata.....	29	0 — 50
	Total.....	89	3 — 10
1 086	Por automóvel, de Cambuí a Borda da Mata, via Rio do Peixe (9), Lagoa (18), Estiva (24), Cruz Alta (30), Pouso Alegre (60) e Serra das Anhumas (73).....	90	3 — 00
A Bueno Brandão			
1 087	Por ônibus, de Cambuí a Pouso Alegre, (REF. 1 074).....	60	2 — 20
1 088	— pela R.M.V., de Pouso Alegre a Ouro Fino.....	60	2 — 20
1 089	— por ônibus, de Ouro Fino a Bueno Brandão, via Inconfidentes (9), Pinhalsinho (18) e Quirino (25).....	30	1 — 30
	Total.....	150	6 — 10
1 090	A cavalo, de Cambuí a Bueno Brandão, via S. Sebastião dos Campos (18).....	54	9 — 30
A Camanducáia			
1 091	Por ônibus, de Cambuí a Camanducáia, via S. Miguel (3) e Lambert (9).....	21	0 — 50
A Ouro Fino			
1 092	Por ônibus, de Cambuí a Pouso Alegre, (REF. 1 074).....	60	2 — 20
1 093	— pela R.M.V., de Pouso Alegre a Ouro Fino.....	60	2 — 20
	Total.....	120	4 — 40

Número de ordem (REF)	ITINERÁRIOS E MEIOS DE TRANSPORTE	Extensão em km	Tempo médio gasto em viagem h—m
1 094	Por automóvel, de Cambuí a Ouro Fino, via Rio do Peixe (9), Lagoa (18), Estiva (24), Cruz Alta (30), Pouso Alegre (60), Serra das Anhumas (73), Borda da Mata (90) e Bogará (97)..... A Paraisópolis	120	4 — 40
1 095	Por ônibus, de Cambuí a Paraisópolis, via Anhumas (6), Vargem do Paiol (13) e Consolação (18)..... A Pouso Alegre	36	1 — 30
1 096	Por ônibus, de Cambuí a Pouso Alegre, (REF. 1 074)..... A Bom Jesús do Córrego	60	2 — 20
1 097	Por automóvel, de Cambuí a Bom Jesús do Córrego..... A Bom Repouso	6	0 — 15
1 098	A cavalo, de Cambuí a Bom Repouso..... 53 — CAMBUQUIRA A Belo Horizonte	21	4 — 00
1 099	Por ônibus, de Cambuquira a Três Corações.....	21	0 — 40
1 100	— pela R.M.V., de Três Corações a Belo Horizonte, via Lavras (94), Ribeirão Vermelho (103), Garças (303), Divinópolis (445) e Azurita (523).... Total.....	601 622	20 — 35 21 — 15
1 101	Pela R.M.V., de Cambuquira a Belo Horizonte, via Freitas (69), Três Corações (133), Lavras (227), Ribeirão Vermelho (236), Garças (536), Divinópolis (678) e Azurita (656).....	734	27 — 40
1 102	Por automóvel, de Cambuquira a Belo Horizonte, via S. Bento (14), Campanha (20), Palmela dos Coelhos (28), Varginha (66), J. Urbano (81), Pinheiros (110), Nepomuceno (126), Lavras (161), Ijaçá (176), Macaia (178), Xavier (188), Bom Sucesso (201), Machados (218), Matinha (249), Oliveira (261), Japão (300), Paiol (307), Itaguara (332), Crucilândia (352), Bonfim (369), Brumadinho (400), Sarzedo (422), Ibitité (433) e Barreiro (442).. Ao Rio de Janeiro	458	15 — 00
1 103	Pela R.M.V., de Cambuquira a Cruzeiro, via Freitas (69) e Ibatuba (86)....	176	5 — 55
1 104	— pela E.F.C.B., de Cruzeiro ao Rio, (REF. 159)..... Total.....	252 428	5 — 30 11 — 25
1 105	Por automóvel, de Cambuquira ao Rio, via Triângulo (11), Conceição do Rio Verde (37), Contendas (45), Caxambú (65), Boa Vista (80), Vidinha (86), Pouso Alto (95), Capivarí (102), Itamonte (113), Capelinha do Picú (122), Registro do Picú (136), Queluz (157), Aréias (169) e daí pela rodovia S. Paulo—Rio..... A S. Paulo	388	9 — 30
1 106	Pela R.M.V., de Cambuquira a Cruzeiro, (REF. 1 103).....	176	5 — 55
1 107	— pela E.F.C.B., de Cruzeiro a S. Paulo..... Total.....	246 422	5 — 55 11 — 50
1 108	Por automóvel, de Cambuquira a S. Paulo, via Triângulo (11), Conceição do Rio Verde (37), Contendas (45), Caxambú (65), Boa Vista (82), Vidinha (86), Pouso Alto (95), Capivarí (102), Itamonte (113), Capelinha do Picú (122), Registro do Picú (136), Queluz (157), Aréias (169) e daí pela rodovia Rio—S. Paulo..... A Campanha	476	11 — 30
1 109	Pela R.M.V., de Cambuquira a Campanha.....	17	0 — 35
1 110	Por ônibus, de Cambuquira a Campanha, via S. Bento (14).....	20	0 — 40

Número de ordem (REF)	ITINERÁRIOS E MEIOS DE TRANSPORTE	Extensão em km	Tempo médio gasto em viagem h—m
	A Caxambú		
1 111	Pela R.M.V., de Cambuquira a Caxambú, via Freitas (69) e Ibatuba (86)....	108	4 — 30
1 112	Por automóvel, de Cambuquira a Caxambú, via Triângulo (11), Faz. José Carneiro (20), Conceição do Rio Verde (37) e Contendas (45).....	65	2 — 00
	A Conceição do Rio Verde		
1 113	Pela R.M.V., de Cambuquira a Conceição do Rio Verde, via Freitas (69)....	89	3 — 00
1 114	Por automóvel, de Cambuquira a Conceição do Rio Verde, via Triângulo (11) e Faz. José Carneiro (20).....	37	1 — 10
	A Lambarí		
1 115	Pela R.M.V., de Cambuquira a Lambarí.....	26	1 — 00
1 116	Por automóvel, de Cambuquira a Lambarí, via Triângulo (11) e Nova Baden (26)	32	1 — 00
	A Poços de Caldas		
1 117	Por ônibus, de Cambuquira a Varginha, via S. Bento (14), Campanha (20) e Palmela dos Coelhos (28).....	66	2 — 40
1 118	— por ônibus, de Varginha a Poços de Caldas, via Elói Mendes (22), Paraguassú (53), Machado (88) e Campestre (135).....	180	7 — 00
	Total.....	246	9 — 40
	A S. Lourenço		
1 119	Pela R.M.V., de Cambuquira a S. Lourenço, via Freitas (69) e Ibatuba (86)..	96	3 — 30
1 120	Por automóvel, de Cambuquira a S. Lourenço, via Triângulo (11), Conceição do Rio Verde (37), Contendas (45), Caxambú (65), Boa Vista (80) e Vidinha (86).....	99	2 — 45
	A Três Corações		
1 121	Por ônibus, de Cambuquira a Três Corações.....	21	0 — 40
1 122	Pela R.M.V., de Cambuquira a Três Corações, via Freitas (69).....	133	6 — 00
	54 — CAMPANHA		
	A Belo Horizonte		
1 123	Pela R.M.V., de Campanha a Belo Horizonte, via Freitas (86), Três Corações (150), Lavras (244), Ribeirão Vermelho (253), Garças (453), Divinópolis (595) e Azurita (673).....	750	27 — 00
1 124	Por ônibus, de Campanha a Três Corações, via S. Bento (6) e Cambuquira (20).....	41	1 — 45
1 125	— pela R.M.V., de Três Corações a Belo Horizonte, (REF 1 100).....	601	20 — 35
	Total.....	642	22 — 20
1 126	Por automóvel, de Campanha a Belo Horizonte, via Palmela dos Coelhos (8), Varginha (46), J. Urbano (61), Pinheiros (90), Nepomuceno (106), Lavras (141), Ijaçá (156), Macaia (158), Xavier (168), Bom Sucesso (181), Machados (198), Matinha (229), Oliveira (241), Japão (280), Paiol (287), Itaguara (312), Crucilândia (332), Bonfim (349), Brumadinho (380), Sarzedo (402), Ibitité (413) e Barreiro (422).....	438	14 — 00
	Ao Rio de Janeiro		
1 127	Pela R.M.V., de Campanha a Cruzeiro, via Freitas (80) e Ibatuba (103).....	192	6 — 30
1 128	— pela E.F.C.B., de Cruzeiro ao Rio, (REF. 159).....	252	5 — 30
	Total.....	444	12 — 00
1 129	Por automóvel, de Campanha ao Rio, via S. Bento (6), Cambuquira (20), Triângulo (31), Conceição do Rio Verde (57), Contendas (65), Caxambú (85), Boa Vista (100), Vidinha (106), Pouso Alto (115), Capivari (122), Itamonte (133), Capelinha do Picú (142), Registro do Picú (156), Queluz (177), Aréias (189) e daí pela rodovia S. Paulo—Rio.....	408	10 — 30

Número de ordem (REF)	ITINERÁRIOS E MEIOS DE TRANSPORTE	Extensão em km	Tempo médio gasto em viagem h—m
	A Cambuquira		
1 130	Pela R.M.V., de Campanha a Cambuquira.....	17	0 — 35
1 131	Por ônibus, de Campanha a Cambuquira, via S. Bento (6).....	20	0 — 40
	A Elói Mendes		
1 132	Por automóvel, de Campanha a Elói Mendes, via Palmela dos Coelhos (8), Vargem Grande (19) e Monsenhor Paulo (22).....	54	1 — 50
	A Lambarí		
1 133	Pela R.M.V., de Campanha a Lambarí.....	43	1 — 30
1 134	Por automóvel, de Campanha a Lambarí, via S. Bento (6), Cambuquira (20) e Triângulo (31).....	52	1 — 40
	A S. Gonçalo do Sapucaí		
1 135	Pela R.M.V., de Campanha a S. Gonçalo do Sapucaí.....	31	1 — 10
1 136	Por automóvel, de Campanha a S. Gonçalo do Sapucaí, via Palmela dos Coelhos (8) e D. Ferrão (21).....	30	1 — 00
	A Três Corações		
1 137	Por ônibus, de Campanha a Três Corações, (REF. 1 124).....	41	1 — 45
1 138	Pela R.M.V., de Campanha a Três Corações, via Freitas (86).....	150	6 — 30
	A Varginha		
1 139	Por ônibus, de Campanha a Varginha, via Palmela dos Coelhos (8).....	46	2 — 00
1 140	Pela R.M.V., de Campanha a Varginha, via Freitas (86) e Três Corações (150).....	184	8 — 00
	A Monsenhor Paulo		
1 141	Por automóvel, de Campanha a Monsenhor Paulo, via Palmela dos Coelhos (8) e Vargem Grande (19).....	22	0 — 45
	55 — CAMPESTRE		
	A Belo Horizonte		
1 142	Por ônibus, de Campestre a Machado, via Faz. da Pedra (13) e Campinho (25).....	47	1 — 40
1 143	— pela R.M.V., de Machado a Belo Horizonte, via Gaspar Lopes (49), Três Corações (173), Lavras (267), Ribeirão Vermelho (276), Garças (471), Divinópolis (618) e Azurita (696).....	774	26 — 40
	Total.....	821	28 — 20
1 144	Por ônibus, de Campestre a Varginha, (REF. 891).....	135	5 — 10
1 145	— pela R.M.V., de Varginha a Belo Horizonte, (REF. 892).....	635	21 — 45
	Total.....	770	26 — 55
1 146	Por ônibus, de Campestre a Poços de Caldas, via Ponte do Rio Pardo (30).....	45	1 — 40
1 147	— pela PANAIR, de Poços de Caldas a Belo Horizonte.....	253	1 — 10
	Total.....	398	2 — 50
1 148	Por automóvel, de Campestre a Belo Horizonte, via Faz. da Pedra (13), Campinho (25), Machado (47), Papagáio (63), Paraguassú (83), Escaramuça (95), Elói Mendes (113), Buenos (123), Varginha (135), J. Urbano (150), Pinheiros (177), Nepomuceno (195), Lavras (230), Ijaci (245), Macáia (247), Xavier (257), Bom Sucesso (270), Machados (287), Matinha (318), Oliveira (330), Japão (369), Paiol (376), Itaguara (401), Crucilândia (421), Bonfim (438), Brumadinho (469), Sarzêdo (491), Ibitité (502) e Barrreiro (511).....	527	17 — 00
	Ao Rio de Janeiro		
1 149	Por ônibus, de Campestre a Machado, (REF. 1 142).....	47	1 — 40
1 150	— pela R.M.V., de Machado a Cruzeiro, via Gaspar Lopes (49), Três Corações (173), Freitas (237) e Ibatuba (254).....	343	13 — 05

Número de ordem (REF)	ITINERÁRIOS E MEIOS DE TRANSPORTE	Extensão em km	Tempo médio gasto em viagem h—m
1 151	— pela E.F.C.B., de Cruzeiro ao Rio, (REF. 159).....	252	5 — 30
	Total	642	20 — 15
1 152	Por ônibus, de Campestre a Varginha, (REF. 891).....	135	5 — 10
1 153	— pela R.M.V., de Varginha a Cruzeiro, (REF. 899).....	204	6 — 35
1 154	— pela E.F.C.B., de Cruzeiro ao Rio, (REF. 159).....	252	5 — 30
	Total	591	17 — 15
1 155	Por automóvel, de Campestre ao Rio, via Faz. da Pedra (13), Campinho (25), Machado (47), Douradinho (75), Paredes (85), Água Comprida (100), S. Gonçalo do Sapucaí (109), D. Ferrão (118), Palmela dos Coelhos (131), Campanha (139), S. Bento (145), Cambuquira (159), Triângulo (170), Conceição do Rio Verde (196), Contendas (204), Caxambú (224), Boa Vista (239), Vidinha (245), Pouso Alto (254), Capivari (261), Itamonte (272), Capelinha do Picú (281), Registro do Picú (295), Queluz (316), Aréias (328) e daí pela rodovia S. Paulo—Rio.....	547	15 — 00
	A Botelhos		
1 156	Por automóvel, de Campestre a Botelhos, via Pinhal (18).....	27	1 — 00
	A Divisa Nova		
1 157	Por automóvel, de Campestre a Divisa Nova, via Faz. da Pedra (13).....	37	1 — 20
	A Gimirim		
1 158	Por ônibus, de Campestre a Machado, (REF. 1 142).....	47	1 — 40
1 159	— por ônibus, de Machado a Gimirim.....	18	0 — 45
	Total	65	2 — 25
	A Machado		
1 160	Por ônibus, de Campestre a Machado, (REF. 1 142).....	47	1 — 40
	A Parreiras		
1 161	Por ônibus, de Campestre a Poços de Caldas, (REF. 1 146).....	45	1 — 40
1 162	— por ônibus, de Poços de Caldas a Parreiras, via Pocinhos (29).....	32	1 — 10
	Total	77	2 — 50
	A Poços de Caldas		
1 163	Por ônibus, de Campestre a Poços de Caldas, (REF. 1 146).....	45	1 — 40
	A Santa Rita de Caldas		
1 164	Por ônibus, de Campestre a Poços de Caldas, (REF. 1 146).....	45	1 — 40
1 165	— por ônibus, de Poços de Caldas a Santa Rita de Caldas, via Pocinhos (29) e Parreiras (32).....	49	1 — 30
	Total	94	3 — 10
	A Serrania		
1 166	Por automóvel, de Campestre a Serrania, via Faz. da Pedra (13).....	34	1 — 30
	56 — CAMPINA VERDE		
	A Belo Horizonte		
1 167	Por ônibus, de Campina Verde a Prata.....	78	3 — 30
1 168	— por ônibus, de Prata a Uberaba, via Eneruzilhada (26), Patrimônio (66), Veríssimo (105), J. Baiano (119) e Chuá (129).....	150	6 — 00
1 169	— pela R.M.V., de Uberaba a Belo Horizonte, (REF. 340).....	752	24 — 20
	Total	980	33 — 50

Número de ordem (REF)	ITINERÁRIOS E MEIOS DE TRANSPORTE	Extensão em km	Tempo médio gasto em viagem h—m
1 170	Por automóvel, de Campina Verde a Belo Horizonte, via Prata (78), Encruzilhada (104), Patrimônio (144), Veríssimo (183), J. Baiano (197), Chuá (207), Uberaba (228) e daí pela rodovia Uberaba—Belo Horizonte..... Ao Rio de Janeiro	832	23 — 00
1 171	Por ônibus, de Campina Verde a Prata.....	78	3 — 30
1 172	— por ônibus, de Prata a Uberaba, (REF. 1 168).....	150	6 — 00
1 173	— pela R.M.V., de Uberaba a Barra Mansa, (REF. 348).....	949	35 — 55
1 174	— pela E.F.C.B., de Barra Mansa ao Rio, (REF. 298)..... Total.....	154 1 331	3 — 20 48 — 45
1 175	Por ônibus, de Campina Verde a Frutal, via Itapagipe (54).....	114	4 — 00
1 176	— por ônibus, de Frutal a Colômbia, via Planura (30).....	33	1 — 30
1 177	— pela C.P.E.F., de Colômbia a Jundiá.....	506	11 — 55
1 178	— pela S.P.R., de Jundiá a S. Paulo.....	61	1 — 05
1 179	— pela E.F.C.B., de S. Paulo ao Rio, (REF. 282)..... Total.....	499 1 213	11 — 45 30 — 15
	A Frutal		
1 180	Por ônibus, de Campina Verde a Frutal, (REF. 1 175)..... A Ituiutaba	114	4 — 00
1 181	Por ônibus, de Campina Verde a Ituiutaba, via Entroncamento (66)..... A Prata	92	3 — 00
1 182	Por ônibus, de Campina Verde a Prata..... A Camélia	78	3 — 30
1 183	Por ônibus, de Campina Verde a Camélia..... A S. Francisco de Sales	96	5 — 00
1 184	Por automóvel, de Campina Verde a S. Francisco de Sales..... 57 — CAMPO BELO A Belo Horizonte	54	1 — 45
1 185	Pela R.M.V., de Campo Belo a Belo Horizonte, (REF. 739).....	440	14 — 35
1 186	Por ônibus, de Campo Belo a Belo Horizonte, (REF. 741)..... Ao Rio de Janeiro	295	11 — 00
1 187	Pela R.M.V., de Campo Belo a Barra Mansa, via Ribeirão Vermelho (59), Lavras (68) e Arantina (243).....	352	15 — 10
1 188	— pela E.F.C.B., de Barra Mansa ao Rio, (REF. 298)..... Total.....	154 506	3 — 20 18 — 30
1 189	Pela R.M.V., de Campo Belo a Cruzeiro, via Ribeirão Vermelho (59), Lavras (68), Três Corações (162), Freitas (226) e Ibatuba (243).....	332	13 — 00
1 190	— pela E.F.C.B., de Cruzeiro ao Rio, (REF. 159)..... Total.....	252 584	5 — 30 18 — 30
	A Boa Esperança		
1 191	Por ônibus, de Campo Belo a Boa Esperança, via Capão (8), Veado (20), Cristais (40) e Pôrto Jacaré (53)..... A Candéias	71	2 — 30
1 192	Pela R.M.V., de Campo Belo a Candéias.....	25	0 — 50
1 193	Por automóvel, de Campo Belo a Candéias, via Arrudas (14).....	20	0 — 40

Número de ordem (REF)	ITINERÁRIOS E MEIOS DE TRANSPORTE	Extensão em km	Tempo-médio gasto em viagem h—m
	A Formiga		
1 194	Pela R.M.V., de Campo Belo a Formiga.....	84	3 — 00
1 195	Por automóvel, de Campo Belo a Formiga, via Candéias (20), Ponte do Rio Sant'Ana (36), Baiões (54) e Moenda (86).....	78	3 — 00
	A Guapé		
1 196	Por automóvel, de Campo Belo a Guapé, via Capão (8), Veados (20), Cristais (40), Pôrto Jacaré (53), Entroncamento (65), Córrego do Campo (77), Joaquim Chagas (81) e Ilícínia (99).....	125	4 — 00
	A Nepomuceno		
1 197	Pela R.M.V., de Campo Belo a Lavras, via Ribeirão Vermelho (59).....	68	2 — 20
1 198	— por ônibus, de Lavras a Nepomuceno.....	35	1 — 30
	Total.....	103	3 — 50
	A Oliveira		
1 199	Pela R.M.V., de Campo Belo a Oliveira, via Ribeirão Vermelho (59) e A. Mourão (97).....	166	8 — 10
1 200	Por ônibus, de Campo Belo a Oliveira, via Sant'Ana do Jacaré (18), Santo Antônio do Amparo (50), Paraíso (74) e Lajinha (92).....	98	5 — 00
	A Perdões		
1 201	Pela R.M.V., de Campo Belo a Perdões.....	39	1 — 40
	A Santo Antônio do Amparo		
1 202	Por ônibus, de Campo Belo a Santo Antônio do Amparo via Sant'Ana do Jacaré (18).....	50	2 — 25
	A Cristais		
1 203	Por ônibus, de Campo Belo a Cristais, via Capão (8) e Veado (20).....	40	1 — 40
	A Sant'Ana do Jacaré		
1 204	Por ônibus, de Campo Belo a Sant'Ana do Jacaré.....	18	0 — 45
	58 — CAMPO FLORIDO		
	A Belo Horizonte		
1 205	Por ônibus, de Campo Florido a Uberaba, via Veríssimo (36), J. Baiano (50) e Chuá (60).....	81	3 — 00
1 206	— pela R.M.V., de Uberaba a Belo Horizonte, (REF. 340).....	752	24 — 20
	Total.....	833	27 — 20
1 207	Por automóvel, de Campo Florido a Belo Horizonte, via Veríssimo (36), J. Baiano (50), Chuá (60), Uberaba (81) e daí pela rodovia Uberaba—Belo Horizonte.....	685	18 — 00
	Ao Rio de Janeiro		
1 208	Por ônibus, de Campo Florido a Uberaba, (REF. 1 205).....	81	3 — 00
1 209	— pela R.M.V., de Uberaba a Barra Mansa, (REF. 348).....	949	35 — 55
1 210	— pela E.F.C.B., de Barra Mansa ao Rio, (REF. 298).....	154	3 — 20
	Total.....	1 184	42 — 15
1 211	Por ônibus, de Campo Florido a Uberaba, (REF. 1 205).....	81	3 — 00
1 212	— pela R.M.V., de Uberaba a Belo Horizonte, (REF. 340).....	752	24 — 20
1 213	— pela E.F.C.B., de Belo Horizonte ao Rio, (REF. 610).....	640	14 — 35
	Total.....	1 473	41 — 55

Número de ordem (REF)	ITINERÁRIOS E MEIOS DE TRANSPORTE	Extensão em km	Tempo médio gasto em viagem h—m
1 214	Por ônibus, de Campo Florido a Uberaba, (REF. 1 205).....	81	3 — 00
1 215	— pela C.M.E.F., de Uberaba a Campinas.....	537	15 — 50
1 216	— pela C.P.E.F., de Campinas a Jundiá.....	41	0 — 50
1 217	— pela S.P.R., de Jundiá a S. Paulo.....	61	1 — 05
1 218	— pela E.F.C.B., de S. Paulo ao Rio, (REF. 282).....	499	11 — 45
	Total.....	1 222	32 — 30
	A Conceição das Alagoas		
1 219	Por ônibus, de Campo Florido a Pirajuba.....	24	1 — 00
1 220	— por ônibus, de Pirajuba a Conceição das Alagoas, via Bagagem (18)....	50	2 — 00
	Total.....	74	3 — 00
1 221	Por automóvel, de Campo Florido a Conceição das Alagoas, via Entroncamento (18) e Maracujá (20).....	38	1 — 15
	A Frutal		
1 222	Por ônibus, de Campo Florido a Frutal, via Pirajuba (24) e Planura (54)....	84	3 — 00
	A Prata		
1 223	Por ônibus, de Campo Florido a Pirajuba.....	24	1 — 00
1 224	— por ônibus, de Pirajuba a Prata, via Pouso Alto (25), Boa Sorte (43) e Eneruzilhada (59).....	85	3 — 00
	Total.....	109	4 — 00
1 225	Por automóvel, de Campo Florido a Prata, via Patrimônio (36) e Eneruzilhada (76).....	102	3 — 30
	A Veríssimo		
1 226	Por ônibus, de Campo Florido a Veríssimo.....	36	1 — 30
	59 — CAMPOS ALTOS		
	A Belo Horizonte		
1 227	Pela R.M.V., de Campos Altos a Belo Horizonte, via Garças (116), Divinópolis (258) e Azurita (336).....	413	13 — 20
1 228	Por automóvel, de Campos a Altos a Belo Horizonte, via S. Jerônimo dos Poções (21), Entroncamento (50), Guarda dos Ferreiros (58), S. Gotardo (71), Campos (94), Barra do Funchal (102), Melo Viana (123), Entroncamento (169), Pedra do Chumbo (183), Moema (200), Limeira (223), Araujos (241), Perdigão (251), Costas (262), est. de S. Gonçalo (267), S. Gonçalo (273), Igaratinga (300), Antunes (308), Caetano Preto (315), Pará de Minas (325), Tavares (337), Florestal (350), Juatuba (365), Vianópolis (377), Betim (388) e Bernardo Monteiro (402).....	423	13 — 00
	Ao Rio de Janeiro		
1 229	Pela R.M.V., de Campos Altos a Barra Mansa, via Garças (116), Ribeirão Vermelho (316), Lavras (325) e Arantina (501).....	610	24 — 50
1 230	— pela E.F.C.B., de Barra Mansa ao Rio, (REF. 298).....	154	3 — 20
	Total.....	764	28 — 10
1 231	Pela R.M.V., de Campos Altos a Belo Horizonte, (REF. 1 227).....	413	13 — 20
1 232	— pela E.F.C.B., de Belo Horizonte ao Rio, (REF. 610).....	640	14 — 35
	Total.....	1 053	27 — 55
	A Bambuí		
1 233	Pela R.M.V., de Campos Altos a Bambuí.....	60	2 — 15

Número de ordem (REF)	ITINERÁRIOS E MEIOS DE TRANSPORTE	Extensão em km	Tempo médio gasto em viagem h—m
	A Ibiá		
1 234	Pela R.M.V., de Campos Altos a Ibiá.....	64	2 — 05
1 235	Por automóvel, de Campos Altos a Ibiá, via Tobatí (41).....	73	3 — 20
	A Luz		
1 236	Pela R.M.V., de Campos Altos a Bambuí.....	60	2 — 15
1 237	— por automóvel, de Bambuí a Luz, (REF. 536).....	56	2 — 15
	Total.....	116	4 — 30
1 233	Por automóvel, de Campos Altos a Luz, via Cachocirinha (37), Córrego d'Anta (57) e Valinho (83).....	99	4 — 00
	A Rio Paranaíba		
1 239	Por ônibus, de Campos Altos a Guarda dos Ferreiros, via S. Jerônimo dos Poções (21) e Entroncamento (50).....	58	2 — 30
1 240	— por ônibus, de Guarda dos Ferreiros a Rio Paranaíba.....	32	1 — 10
	Total.....	90	3 — 40
	A S. Gotardo		
1 241	Por ônibus, de Campos Altos a S. Gotardo, via S. Jerônimo dos Poções (21), Entroncamento (50) e Guarda dos Ferreiros (58).....	71	2 — 50
	A Pratinha		
1 242	Pela R.M.V., de Campos Altos à est. de Pratinha.....	24	1 — 05
1 243	— por automóvel, da est. de Pratinha a Pratinha.....	18	0 — 45
	Total.....	42	1 — 50
1 244	Por automóvel, de Campos Altos a Pratinha, via est. de Pratinha (29).....	47	2 — 00
	A S. Jerônimo dos Poções		
1 245	Por ônibus, de Campos Altos a S. Jerônimo dos Poções.....	21	1 — 00
	60 — CAMPOS GERAIS		
	A Belo Horizonte		
1 246	Por ônibus, de Campos Gerais a Josino de Brito, via Córrego do Ouro (18).....	23	0 — 45
1 247	— pela R.M.V., de Josino de Brito a Belo Horizonte, via Três Corações (102), Lavras (196), Ribeirão Vermelho (205), Garças (405), Divinópolis (547) e Azurita (625).....	703	24 — 05
	Total.....	726	24 — 50
1 248	Por automóvel, de Campos Gerais a Boa Esperança, via Ribeirão S. Pedro (28).....	37	1 — 30
1 249	— por ônibus, de Boa Esperança a Campo Belo, (REF. 738).....	71	3 — 00
1 250	— pela R.M.V., de Campo Belo a Belo Horizonte, (REF. 739).....	440	14 — 35
	Total.....	548	19 — 05
1 251	Por automóvel, de Campos Gerais a Belo Horizonte, via Ribeirão S. Pedro (28), Boa Esperança (37), Pôrto Jacaré (55), Cristais (68), Veados (88), Capão (100), Campo Belo (108), Sant'Ana do Jacaré (126), Japão (245), Paíol (252), Pipoca (265), Itaguara (277), Cruelândia (297), Bonfim (314), Brumadinho (345), Mário Campos (358), Sarzedo (367), Ibitiré (378) e Barreiro (387).....	403	14 — 30
	Ao Rio de Janeiro		
1 252	Por ônibus, de Campos Gerais a Josino de Brito, (REF. 1 246).....	23	0 — 45
1 253	— pela R.M.V., de Josino de Brito a Cruzeiro, via Três Corações (102), Freitas (166) e Ibatuba (183).....	272	10 — 15
1 254	— pela E.F.C.B., de Cruzeiro ao Rio, (REF. 159).....	252	5 — 30
	Total.....	547	16 — 30

Número de ordem (REF)	ITINERÁRIOS E MEIOS DE TRANSPORTE	Extensão em km	Tempo médio gasto em viagem h—m
	A Alfenas		
1 255	Por ônibus, de Campos Gerais a Josino de Brito, (REF. 1 246).....	23	0 — 45
1 256	— pela R.M.V., de Josino de Brito a Alfenas, via Gaspar Lopes (22).....	30	1 — 20
	Total.....	53	2 — 05
1 257	Por automóvel, de Campos Gerais a Alfenas, via Córrego do Ouro (18) e Fama (26).....	42	2 — 00
	A Boa Esperança		
1 258	Por automóvel, de Campos Gerais a Boa Esperança, via Ribeirão S. Pedro (28).....	37	1 — 30
	A Carmo do Rio Claro		
1 259	Por automóvel, de Campos Gerais a Carmo do Rio Claro, via Campo do Meio (18), Usina Ariadnópolis (29), Pôrto das Águas Verdes (35), Entroncamento (38) e Santa Quitéria (55).....	62	2 — 45
	A Paraguassú		
1 260	Por automóvel, de Campos Gerais a Paraguassú, via Córrego do Ouro (18) e Fama (26).....	53	2 — 00
	A Três Pontas		
1 261	Por ônibus, de Campos Gerais a Três Pontas, via Córrego do Ouro (18) e Martinho Campos (30).....	48	1 — 30
1 262	Por automóvel, de Campos Gerais a Três Pontas.....	42	1 — 20
	A Campo do Meio		
1 263	Por automóvel, de Campos Gerais a Campo do Meio.....	18	0 — 40
	A Córrego do Ouro		
1 264	Por ônibus, de Campos Gerais a Córrego do Ouro.....	18	0 — 35
	61 — CANDÊIAS		
	A Belo Horizonte		
1 265	Pela R.M.V., de Candêias a Belo Horizonte, via Garças (117), Divinópolis (259) e Azurita (302).....	415	13 — 45
1 266	Por automóvel, de Candêias a Belo Horizonte, via Campo Belo (20), Sant'Ana do Jacaré (38), Santo Antônio do Amparo (70), Paraíso (94), Lajinha (112), Oliveira (118), Fundão (136), Japão (157), Paiol (164), Itaguara (189), Cruelândia (209), Bonfim (226), Brumadinho (257), Mário Campos (270), Sarzêdo (279), Ibirité (290) e Barreiro (299).....	315	12 — 00
	Ao Rio de Janeiro		
1 267	Pela R.M.V., de Candêias a Barra Mansa, via Ribeirão Vermelho (84), Lavras (93) e Arantina (268).....	377	16 — 00
1 268	— pela E.F.C.B., de Barra Mansa ao Rio, (REF. 298).....	154	3 — 20
	Total.....	531	19 — 20
	A Campo Belo		
1 269	Pela R.M.V., de Candêias a Campo Belo.....	25	0 — 50
1 270	Por automóvel, de Candêias a Campo Belo, via Arrudas (6).....	20	0 — 40
	A Formiga		
1 271	Pela R.M.V., de Candêias a Formiga.....	59	1 — 55

Número de ordem (REF)	ITINERÁRIOS E MEIOS DE TRANSPORTE	Extensão em km	Tempo médio gasto em viagem h—m
1 272	Por automóvel, de Candéias a Formiga, via Ponte do Rio Sant'Ana (16), Baiões (34) e Moenda (46)..... A Itapecerica	58	2 — 00
1 273	Pela R.M.V., de Candéias a Formiga.....	59	1 — 55
1 274	— por automovel, de Formiga a Itapecerica, via Pouso Alegre (18) e Cafófo (39) Total.....	46 105	1 — 45 3 — 40
1 275	Por automóvel, de Candéias a Itapecerica, via Ponte do Rio Sant'Ana (16), Baiões (34), Moenda (46), Formiga (58), Pouso Alegre (76) e Cafófo (97). A Oliveira	104	3 — 30
1 276	Pela R.M.V., de Candéias a Oliveira, via Ribeirão Vermelho (84) e A. Mourão (122).....	190	9 — 15
1 277	Pela R.M.V., de Candéias a Campo Belo.....	25	0 — 50
1 278	— por ônibus, de Campo Belo a Oliveira, (REF. 1 200)..... Total.....	98 123	5 — 00 5 — 50
62 — CAPELINHA			
A Belo Horizonte			
1 279	Por ônibus, de Capelinha a Diamantina, via Itamarandiba (58), Carbonita (106), Poço d'Água (142), Couto de Magalhães (201) e Mendanha (215)	254	11 — 00
1 280	— pela E.F.C.B., de Diamantina a Belo Horizonte, via Corinto (148) e General Carneiro (409)..... Total.....	424 678	16 — 00 27 — 00
1 281	Por ônibus, de Capelinha a Diamantina, (REF. 1 279).....	254	11 — 00
1 282	— por ônibus, de Diamantina a Sêro, via Guinda (15), Datas (42), Trinta Réis (65) e Monjóllos (85).....	112	5 — 00
1 283	— por ônibus, de Sêro a Belo Horizonte, via Santo Antônio do Rio do Peixe (20), Córregos (54), Conceição do Mato Dentro (80), Entroncamento (130), Palácio (135), Vacaria (153), Cipó (159), Jatobá (169), Almeidas (187), Campinho (215), Lagoa Santa (222), Vespasiano (233) e Venda Nova (253). Total.....	267 633	11 — 30 27 — 30
Ao Rio de Janeiro			
1 284	Por ônibus, de Capelinha a Diamantina, (REF. 1 279).....	254	11 — 00
1 285	— pela E.F.C.B., de Diamantina ao Rio, via Corinto (148), General Carneiro (409), Sabará (417), Burnier (512) e J. Murtinho (522)..... Total.....	1 000 1 254	31 — 00 42 — 00
A Itamarandiba			
1 286	Por ônibus, de Capelinha a Itamarandiba..... A Itambacurí	58	3 — 00
1 287	A cavalo, de Capelinha a Itambacurí, via Malacacheta (75)..... A Malacacheta	147	26 — 00
1 288	A cavalo, de Capelinha a Malacacheta..... A Minas Novas	75	13 — 30
1 289	Por ônibus, de Capelinha a Minas Novas, via Entroncamento (56) e Lagoa do Garrote (58)..... A Santa Maria do Suassuí	84	4 — 30
1 290	Por automóvel, de Capelinha a Santa Maria do Suassuí, via Resplendor (33) e Água Boa (48).....	81	4 — 00
1 291	A cavalo, de Capelinha a Santa Maria do Suassuí, via Água Boa (48).....	78	15 — 00

Número de ordem (REF)	ITINERÁRIOS E MEIOS DE TRANSPORTE	Extensão em km	Tempo médio gasto em viagem h—m
	A Água Boa		
1 292	Por automóvel, de Capelinha a Água Boa, via Resplendor (33).....	48	2 — 00
1 293	A cavalo, de Capelinha a Água Boa, via Resplendor (33).....	48	9 — 00
	63 — CAPETINGA		
	A Belo Horizonte		
1 294	Por ônibus, de Capetinga a S. Sebastião do Paraíso, via Goianazes (13), Zé-ca Tomaz (19), Antinha (23) e Palmeiras (31).....	42	2 — 00
1 295	— pela C.M.E.F., de S. Sebastião do Paraíso a Juréia, via Guaxupé (98) ..	172	7 — 35
1 296	— pela R.M.V., de Juréia a Belo Horizonte, (REF. 405).....	792	27 — 40
	Total.....	1 006	37 — 15
1 297	Por automóvel, de Capetinga a Belo Horizonte, via Cássia (18), Bananal (42), Passos (60), Usina Açucareira (70), S. Bento (96), Barra (132), Capitólio (150), Piúí (174), Perobas (204), Cunhas (225), Iguatama (243), Garças (246), C. Bernardes (266), Lagoa da Prata (284), Grotadas (301) Moema (320), Limeira (343), Araujos (361), Perdigão (371), Costas (382), est. de S. Gonçalo (387), S. Gonçalo (393), Igaratinga (420), Antunes (428), Caetano Preto (435), Pará de Minas (445), Tavares (457), Florestal (470), Juatuba (485), Vianópolis (497), Betim (508) e Bernardo Monteiro (522).....	543	18 — 00
	Ao Rio de Janeiro		
1 298	Por ônibus, de Capetinga a S. Sebastião do Paraíso, (REF. 1 294).....	42	2 — 00
1 299	— pela C.M.E.F., de S. Sebastião do Paraíso a Juréia, (REF. 1 295).....	172	7 — 35
1 300	— pela R.M.V., de Juréia a Cruzeiro, (REF. 198).....	361	13 — 50
1 301	— pela E.F.C.B., de Cruzeiro ao Rio, (REF. 159).....	252	5 — 30
	Total.....	827	28 — 55
	A Cássia		
1 302	Por ônibus, de Capetinga a Cássia.....	18	0 — 40
	A Ibirací		
1 303	Por automóvel, de Capetinga a Ibirací.....	28	1 — 10
	A Pratápolis		
1 304	Por ônibus, de Capetinga a Cássia.....	18	0 — 40
1 305	— por ônibus, de Cássia a Pratápolis.....	22	0 — 50
	Total.....	40	1 — 30
	A S. Sebastião do Paraíso		
1 306	Por ônibus, de Capetinga a S. Sebastião do Paraíso, (REF. 1 294).....	42	2 — 00
	A S. Tomaz de Aquino		
1 307	Por ônibus, de Capetinga a Itirapuan.....	30	1 — 20
1 308	— por ônibus, de Itirapuan a S. Tomaz de Aquino.....	30	1 — 10
	Total.....	60	2 — 30
1 309	Por automóvel, de Capetinga a S. Tomaz de Aquino.....	28	1 — 15
	A Goianazes		
1 310	Por ônibus, de Capetinga a Goianazes.....	13	0 — 30

Número de ordem (REF)	ITINERÁRIOS E MEIOS DE TRANSPORTE	Esten- são em km	Tempo mé- dio gasto em viagem h—m
64 — CARANDAÍ			
A Belo Horizonte			
1 311	Pela E.F.C.B., de Carandaí a Belo Horizonte.....	221	5 — 10
1 312	Por automóvel, de Carandaí a Belo Horizonte, via Barro Preto (3), Pedra do Sino (6), Cristiano Ottoni (23), Bandeirinha (33), Bananeiras (43), Con- selheiro Lafaiete (46), Itabirito (112) e Nova Lima (159).....	185	5 — 30
Ao Rio de Janeiro			
1 313	Pela E.F.C.B., de Carandaí ao Rio.....	419	9 — 40
1 314	Por automóvel, de Carandaí ao Rio, via Hermilo Alves (10), Ressaquinha (17), A. Vasconcelos (33), Alto Santo Antônio (41), Barbacena (44), Santos Du- mont (93), Juiz de Fora (142), Matias Barbosa (163), Paraibuna (187), Três Rios (213) e Petrópolis (233).....	355	9 — 30
A Alto Rio Doce			
1 315	Pela E.F.C.B., de Carandaí a Barbacena.....	41	0 — 55
1 316	— por ônibus, de Barbacena a Alto Rio Doce, (REF. 560).....	55	2 — 00
	Total.....	96	2 — 55
A Barbacena			
1 317	Pela E.F.C.B., de Carandaí a Barbacena.....	41	0 — 55
1 318	Por ônibus, de Carandaí a Barbacena, via Hermilo Alves (10), Ressaquinha (17), A. Vasconcelos (33) e Alto Santo Antônio (41).....	44	1 — 30
A Conselheiro Lafaiete			
1 319	Pela E.F.C.B., de Carandaí a Conselheiro Lafaiete.....	43	0 — 55
1 320	Por automóvel, de Carandaí a Conselheiro Lafaiete, via Barro Preto (3), Pe- dra do Sino (6), Cristiano Ottoni (23), Bandeirinhas (33) e Bananeiras (43).....	46	1 — 10
A Dolores de Campos			
1 321	Pela E.F.C.B., de Carandaí a Barbacena.....	41	0 — 55
1 322	— pela R.M.V., de Barbacena á est. de Prados, (REF. 566).....	66	3 — 00
1 323	— por ônibus, da est. de Prados a Dolores de Campos.....	6	0 — 15
	Total.....	113	4 — 10
1 324	Por ônibus, de Carandaí a Barbacena.....	44	1 — 30
1 325	— por ônibus, de Barbacena a Dolores de Campos, (REF. 568).....	44	1 — 45
	Total.....	88	3 — 15
A Lagoa Dourada			
1 326	Por ônibus, de Carandaí a Lagoa Dourada, via Vieiras (6), Arame (23), Pon- te Nova (25) e Mendanha (29).....	35	1 — 10
A Prados			
1 327	Pela E.F.C.B., de Carandaí a Barbacena.....	41	0 — 55
1 328	— pela R.M.V., de Barbacena á est. de Prados, (REF. 566).....	66	3 — 00
1 329	— por ônibus, da est. de Prados a Prados.....	10	0 — 30
	Total.....	117	4 — 25
1 330	Por automovel, de Carandaí a Prados, via Encruzilhada (11).....	40	1 — 45
A Rio Espera			
1 331	Pela E.F.C.B., de Carandaí a Conselheiro Lafaiete.....	43	0 — 55
1 332	— por ônibus, de Conselheiro Lafaiete a Rio Espera, via S. Vicente (13), Catauá (27), Carrapicho (42) e Lamim (57).....	66	4 — 00
	Total.....	109	4 — 55
1 333	A cavalo, de Carandaí a Rio Espera.....	48	9 — 00

Número de ordem (REF)	ITINERÁRIOS E MEIOS DE TRANSPORTE	Extensão em km	Tempo médio gasto em viagem h—m
	A Capela Nova		
1 334	Por ônibus, de Carandaí a Capela Nova.....	26	1 — 20
	A Caranaíba		
1 335	Por automóvel, de Carandaí a Caranaíba, via Matizada (6), Entroncamento (14) e Campinho (17).....	22	1 — 00
	65 — CARANGOLA		
	A Belo Horizonte		
1 336	Pela E.F.L., de Carangola a Três Rios, via Patrocínio do Muriaé (79), Cisneiros (129), Recreio (149), M. Barreto (208) e Pôrto Novo (215).....	279	10 — 45
1 337	— pela E.F.C.B., de Três Rios a Belo Horizonte.....	442	10 — 35
	Total.....	721	21 — 20
1 338	Por automóvel, de Carangola a Belo Horizonte, via Alvorada (18), S. Francisco do Glória (37), Miradouro (59), Itamurí (73), Muriaé (95), Bom Jesus da Cachoeira (121), Laranjal (134), Campo Limpo (147), Virgens (154), Leopoldina (170), Onça (176), Tebas (186), Argirita (203), Maripá (229), Guarará (242), Bicas (246), Passo da Pátria (267), Retiro (282), Juiz de Fora (289) e daí pela rodovia Rio—Belo Horizonte.....	616	18 — 30
	Ao Rio de Janeiro		
1 339	Pela E.F.L., de Carangola ao Rio, via Patrocínio do Muriaé (79), Cisneiros (129), Recreio (149), M. Barreto (208), Pôrto Novo (215) e Três Rios (279)	404	15 — 40
1 340	Por ônibus, de Carangola a Muriaé, via Alvorada (18), S. Francisco do Glória (37), Miradouro (59) e Itamurí (73).....	95	4 — 10
1 341	— por ônibus, de Muriaé ao Rio, via Bom Jesus da Cachoeira (26), Laranjal (39), Campo Limpo (52), Virgens (59), Leopoldina (75), Marinópolis (116), Pôrto Novo (133), Sapucaia (159), Anta (169), Areal (221) e Petrópolis (255).....	327	8 — 00
	Total.....	422	12 — 10
	A Abre Campo		
1 342	Por automóvel, de Carangola a Abre Campo, via S. Manuel do Boi (15), Divino (30), Orizânia (52), Santa Margarida (73), Entroncamento (86) e Matipó (99).....	122	5 — 20
	A Divino		
1 343	Por ônibus, de Carangola a Divino, via S. Manuel do Boi (15).....	30	1 — 30
	A Espera Feliz		
1 344	Pela E.F.L., de Carangola a Espera Feliz.....	38	1 — 35
1 345	Por automóvel, de Carangola a Espera Feliz, via Varginha (4).....	26	1 — 20
	A Ervália		
1 346	Pela E.F.L., de Carangola a Coimbra, via Patrocínio do Muriaé (79), Cisneiros (129), Recreio (149) e Ligação (249).....	312	12 — 25
1 347	— por ônibus, de Coimbra a Ervália, via Córrego Frio (21).....	24	1 — 00
	Total.....	336	13 — 25
1 348	Por automóvel, de Carangola a Ervália, via Alvorada (18), S. Francisco do Glória (37), Miradouro (59), Itamurí (73), Muriaé (95), Vermelho (106), Pirapanema (115), Rosário da Limeira (141), Ventania (161) e Turvão (160).....	171	6 — 30
	A Miradouro		
1 349	Por ônibus, de Carangola a Miradouro, via Alvorada (18) e S. Francisco do Glória (37).....	59	2 — 25

Número de ordem (REF)	ITINERÁRIOS E MEIOS DE TRANSPORTE	Extensão em km	Tempo médio gasto em viagem h—m
	A Tombos		
1 350	Pela E.F.L., de Carangola a Tombos.....	35	1 — 45
1 351	Por automóvel, de Carangola a Tombos, via Faria Lemos (15).....	37	1 — 30
	A Alvorada		
1 352	Por ônibus, de Carangola a Alvorada.....	18	0 — 40
	A Faria Lemos		
1 353	Pela E.F.L., de Carangola a Faria Lemos.....	17	0 — 40
1 354	Por ônibus, de Carangola a Faria Lemos.....	15	0 — 30
	A S. Francisco do Glória		
1 355	Por ônibus, de Carangola a S. Francisco do Glória, via Alvorada (18).....	37	1 — 30
	66 — CARATINGA		
	A Belo Horizonte		
1 356	Pela E.F.L., de Caratinga a Ponte Nova.....	190	11 — 40
1 357	— pela E.F.C.B., de Ponte Nova a Belo Horizonte, (REF. 24).....	252	10 — 00
	Total.....	442	21 — 40
1 358	Por automóvel, de Caratinga a Belo Horizonte, via Santa Rita (10), Santa Bárbara (24), S. Sebastião do Sacramento (40), S. Pedro do Avai (55), Realeza (63), Santo Amaro (70), Matipó (95), Abre Campo (118), S. Pedro dos Ferros (144), Óculo Pequeno (151), Rio Casca (169), Piedade (185), Escalvado (196), Soberbo (205), Rio Doce (208), D. Silvério (226), Alvinópolis (244), Caxambú (267), Rio Piracicaba (281), Florália (299), Santa Bárbara (317), Barra Feliz (324), Barão de Cocais (329), Caeté (367), Mestre Caetano (380) e Sabará (392).....	415	17 — 00
	Ao Rio de Janeiro		
1 359	Pela E.F.L., de Caratinga ao Rio, via Ponte Nova (190), Ligação (335), Furtado de Campos (390) e Três Rios (507).....	632	24 — 40
1 360	Por ônibus, de Caratinga a Muriaé, via Santa Rita (10), Santa Bárbara (24), S. Sebastião do Sacramento (40), S. Pedro do Avai (55), Realeza (63), S. João do Manhuassú (83), Igrejinha (90), Orizânia (109), Vargem Grande (118), Fervedouro (129), Miradouro (148) e Itamuri (162).....	184	5 — 00
1 361	— por ônibus, de Muriaé ao Rio, (REF. 1 341).....	327	8 — 00
	Total.....	511	13 — 00
	A Antônio Dias		
1 362	Por ônibus, de Caratinga a Inhapim, via Ubaporanga (19).....	31	1 — 30
1 363	— por automóvel, de Inhapim a Cachoeira Escura, via Iapú (24), S. Sebastião do Bugre (32) e S. José de Bugre (40).....	54	2 — 45
1 364	— pela E.F.V.M., de Cachoeira Escura a Antônio Dias.....	87	4 — 05
	Total.....	172	8 — 20
	A Bom Jesús do Galho		
1 365	Pela E.F.L., de Caratinga a Bom Jesús do Galho.....	46	2 — 50
	A Inhapim		
1 366	Por ônibus, de Caratinga a Inhapim, via Ubaporanga (19).....	29	1 — 00
	A Ipanema		
1 367	A cavalo, de Caratinga a Ipanema.....	72	14 — 00

Número de ordem (REF)	ITINERÁRIOS E MEIOS DE TRANSPORTE	Extensão em km	Tempo médio gasto em viagem h—m
	A Manhuassú		
1 368	Por ônibus, de Caratinga a Manhuassú, via Santa Rita (10), Santa Bárbara (24), S. Sebastião do Sacramento (40), S. Pedro do Avai (55) e Realeza (63)	81	2 — 30
1 369	A cavalo, de Caratinga a Manhuassú.....	72	13 — 00
	A Mesquita		
1 370	Por ônibus, de Caratinga a Inhapim, (REF. 1 365).....	31	1 — 30
1 371	— por automóvel, de Inhapim a Mesquita, via Iapú (24), S. Sebastião do Bugre (32), S. José do Bugre (40), Cachoeira Escura (54) e Bom Jesús dos Bagres (75).....	91	4 — 30
	Total.....	122	6 — 00
1 372	A cavalo, de Caratinga a Mesquita, via Cachoeira Escura (80).....	110	20 — 00
	A Raul Soares		
1 373	Pela E.F.L., de Caratinga a Raul Soares.....	98	5 — 30
	A Entre Folhas		
1 374	Por ônibus, de Caratinga a Entre Folhas, via D. Modesto (9).....	30	1 — 45
	A Imbé		
1 375	A cavalo, de Caratinga a Imbé.....	36	6 — 30
	A Santo Antônio do Manhuassú		
1 376	A cavalo, de Caratinga a Santo Antônio do Manhuassú.....	42	7 — 20
	A Ubaporanga		
1 377	Por ônibus, de Caratinga a Ubaporanga.....	19	0 — 50
	67 — CARLOS CHAGAS		
	A Belo Horizonte		
1 378	Pela E.F.B.M., de Carlos Chagas a Teófilo Otoni.....	143	6 — 00
1 379	— por ônibus, de Teófilo Otoni a Governador Valadares, (REF. 70).....	172	8 — 00
1 380	— pela E.F.V.M., de Governador Valadares a Nova Era.....	211	6 — 55
1 381	— pela E.F.C.B., de Nova Era a Belo Horizonte, (REF. 54).....	185	6 — 10
	Total.....	711	27 — 05
	Ao Rio de Janeiro		
1 382	Pela E.F.B.M., de Carlos Chagas a Ponta d'Arêia.....	233	10 — 05
1 383	— pela Nav. Marítima, de Ponta d'Arêia ao Rio.....	810	...
	Total.....	1 043	...
1 384	Pela E.F.B.M., de Carlos Chagas a Teófilo Otoni.....	143	6 — 00
1 385	— por ônibus, de Teófilo Otoni a Governador Valadares, (REF. 70).....	172	8 — 00
1 386	— pela E.F.V.M., de Governador Valadares a Nova Era.....	211	6 — 55
1 387	— pela E.F.C.B., de Nova Era ao Rio, (REF. 57).....	745	22 — 30
	Total.....	1 271	43 — 25
1 388	Pela E.F.B.M., de Carlos Chagas a Teófilo Otoni.....	143	6 — 00
1 389	— por ônibus, de Teófilo Otoni a Governador Valadares, (REF. 70).....	172	8 — 00
1 390	— pela E.F.V.M., de Governador Valadares a Vitória (Pedro Nolasco).....	358	12 — 20
1 391	— pela E.F.L., de Vitória ao Rio, (REF. 82).....	639	22 — 05
	Total.....	1 312	48 — 25
	A Águas Formosas		
1 392	Por automóvel, de Carlos Chagas a Águas Formosas, via S. Pedro (72) e Crisolita (110).....	132	5 — 30

Número de ordem (REF)	ITINERÁRIOS E MEIOS DE TRANSPORTE	Extensão em km	Tempo médio gasto em viagem h—m
	A Ataléia		
1 393	A cavalo, de Carlos Chagas a Ataléia.....	72	13 — 00
	A Teófilo Otoni		
1 394	Pela E.F.B.M., de Carlos Chagas a Teófilo Otoni.....	143	6 — 00
	A Nanuque		
1 395	Pela E.F.B.M., de Carlos Chagas a Nanuque.....	62	2 — 40
	A Presidente Pena		
1 396	Pela E.F.B.M., de Carlos Chagas a Presidente Pena.....	22	0 — 50
1 397	Por automóvel, de Carlos Chagas a Presidente Pena.....	18	1 — 00
	68 — CARMO DA CACHOEIRA		
	A Belo Horizonte		
1 398	Pela R.M.V., de Carmo da Cachoeira a Belo Horizonte, via Lavras (54), Ribeirão Vermelho (63), Garças (263), Divinópolis (405) e Azurita (483)....	561	19 — 20
1 399	Por automóvel, de Carmo da Cachoeira a Belo Horizonte, via Bananal (22), Nepomuceno (42), Lavras (77), Ijaci (92), Macáia (94), Xavier (104), Bom Sucesso (117), Machados (134), Matinha (165), Oliveira (177), Japão (216), Paiol (223), Pipoca (236), Itaguara (248), Crucilândia (268), Bonfim (285), Aroucas (309), Brumadinho (316), Mário Campos (329), Sarzedo (338), Ibitité (349) e Barreiro (358).....	374	11 — 00
	Ao Rio de Janeiro		
1 400	Pela R.M.V., de Carmo da Cachoeira a Cruzeiro, via Três Corações (41), Freitas (105) e Ibatuba (122).....	211	8 — 00
1 401	— pela E.F.C.B., de Cruzeiro ao Rio, (REF. 159).....	252	5 — 30
	Total.....	463	13 — 30
	A Itumirim		
1 402	Pela R.M.V., de Carmo da Cachoeira a Itumirim, via Lavras (54).....	86	3 — 00
1 403	Por automóvel, de Carmo da Cachoeira a Itumirim, via Barra (23), Cachoeirinha (42) e Lavras (56).....	77	2 — 30
	A Lavras		
1 404	Pela R.M.V., de Carmo da Cachoeira a Lavras.....	54	1 — 50
1 405	Por automóvel, de Carmo da Cachoeira a Lavras, via Bananal (20) e Nepomuceno (42).....	77	3 — 00
1 406	Por automóvel, de Carmo da Cachoeira a Lavras, via Barra (23) e Cachoeirinha (42).....	56	2 — 00
	A Nepomuceno		
1 407	Por automóvel, de Carmo da Cachoeira a Nepomuceno, via Bananal (20)....	42	1 — 30
	A Três Corações		
1 408	Pela R.M.V., de Carmo da Cachoeira a Três Corações.....	41	1 — 20
1 409	Por automóvel, de Carmo da Cachoeira a Três Corações, via Salto (12), Eremita (28) e C. Resende (65).....	71	2 — 30
	A Três Pontas		
1 410	Pela R.M.V., de Carmo da Cachoeira a Três Pontas, via Três Corações (41) e Espera (113).....	133	4 — 45
1 411	Por automóvel, de Carmo da Cachoeira a Três Pontas, via Bananal (20)....	53	2 — 00

Número de ordem (REF)	ITINERÁRIOS E MEIOS DE TRANSPORTE	Extensão em km	Tempo médio gasto em viagem h—m
	A Varginha		
1 412	Pela R.M.V., de Carmo da Cachoeira a Varginha, via Três Corações (41)...	76	2 — 40
1 413	Por automóvel, de Carmo da Cachoeira a Varginha, via Serra (6), Córrego das Pedras (9) e Leme (18).....	36	1 — 10
	A Eremita		
1 414	Por automóvel, de Carmo da Cachoeira a Eremita, via Salto (12).....	28	1 — 00
69 — CARMO DA MATA			
	A Belo Horizonte		
1 415	Pela R.M.V., de Carmo da Mata a Belo Horizonte, via Divinópolis (59) e Azurita (137).....	215	6 — 45
1 416	Por ônibus, de Carmo da Mata a Belo Horizonte, via Oliveira (23), Japão (62), Paiol (69), Pipoca (82), Itaguara (94), Crucilândia (114), Bonfim (131), Aroucas (146), Brumadinho (162), Mário Campos (175), Sarzedo (184), Ibirité (195) e Barreiro (204).....	230	7 — 00
	Ao Rio de Janeiro		
1 417	Pela R.M.V., de Carmo da Mata a Barbacena, via A. Mourão (94) e Campolide (284).....	294	14 — 20
1 418	— pela E.F.C.B., de Barbacena ao Rio.....	378	8 — 35
	Total.....	672	22 — 55
1 419	Pela R.M.V., de Carmo da Mata a Barra Mansa, via A. Mourão (94), A. Botelho (137), Lavras (152) e Arantina (327).....	436	18 — 25
1 420	— pela E.F.C.B., de Barra Mansa ao Rio, (REF. 298).....	154	3 — 20
	Total.....	590	21 — 45
1 421	Por automóvel, de Carmo da Mata ao Rio, via Oliveira (23), Matinha (35), Usina Jacaré (44), Morro do Ferro (57), S. Tiago (79), Santa Rita do Rio Abaixo (118), Ibitutinga (123), S. João del Rei (137), Tiradentes (149), Barroso (181), Barbacena (212) e daí pela rodovia Belo Horizonte—Rio..	523	16 — 00
	A Cláudio		
1 422	Pela R.M.V., de Carmo da Mata a Cláudio, via Gonçalves Ferreira (16).....	42	1 — 35
1 423	Por ônibus, de Carmo da Mata a Cláudio, via Barreiras (7), S. Bento (11) e Sobrado (19).....	23	1 — 00
	A Itapecerica		
1 424	Pela R.M.V., de Carmo da Mata a Itapecerica, via Gonçalves Ferreira (16).....	51	1 — 40
1 425	Por ônibus, de Carmo da Mata a Itapecerica, via Capoeirão (22), Palmeiras (27) e Lamounier (31).....	43	1 — 30
	A Oliveira		
1 426	Pela R.M.V., de Carmo da Mata a Oliveira.....	25	1 — 20
1 427	Por ônibus, de Carmo da Mata a Oliveira.....	23	1 — 00
70 — CARMO DO PARANAIBA			
	A Belo Horizonte		
1 428	Por ônibus, de Carmo do Paranaíba a Catiara.....	60	2 — 10
1 429	— pela R.M.V., de Catiara a Belo Horizonte, via Ibiá (57), Garças (237), Divinópolis (379) e Azurita (457).....	534	17 — 45
	Total.....	594	19 — 55
1 430	Por ônibus, de Carmo do Paranaíba a Barra do Funchal, via Rio Paranaíba (34) Guarda dos Ferreiros (66), S. Gotardo (79) e Campos (102).....	110	4 — 10

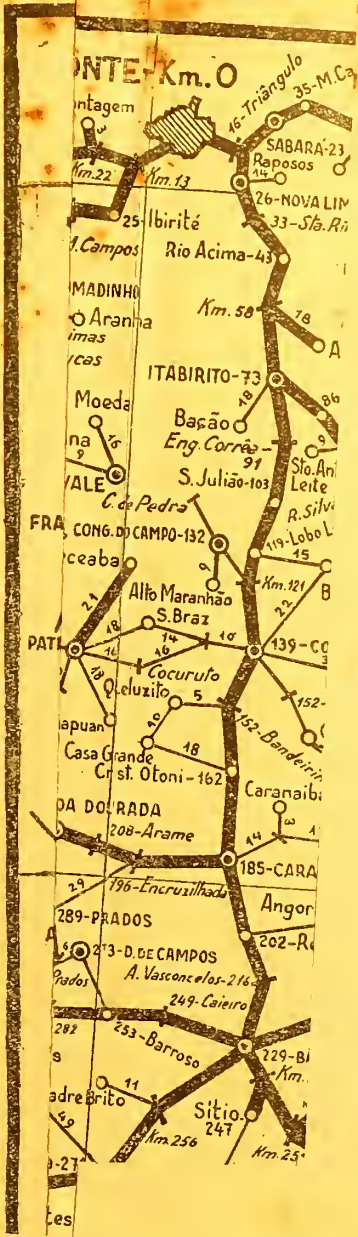
Número de ordem (REF)	ITINERÁRIOS E MEIOS DE TRANSPORTE	Extensão em km	Tempo médio gasto em viagem h—m
1 431	— pela R.M.V., de Parra do Funchal a Belo Horizonte, via Velho da Táipa (153) e Azurita (238).....	335	14 — 25
	Total.....	445	18 — 35
1 432	Por ônibus, de Carmo do Paranaíba a Belo Horizonte, via Rio Paranaíba (34), Guarda dos Ferreiros (66), S. Gotardo (79), Campos (102), Barra do Funchal (110), Melo Viana (131), Entroncamento (177), Pedra do Chumbo (191), Moema (208), Limeira (231), Araujos (249) Perdigão (259), Costas (270), est. S. Gonçalo (275), S. Gonçalo (281), Igaratinga (308), Antunes (316), Caetano Preto (323), Pará de Minas (337), Tavares (345), Florestal (355), Juatuba (373), Vianópolis (385), Betim (396) e Bernardo Monteiro (410).....	431	13 — 30
	Ao Rio de Janeiro		
1 433	Por ônibus, de Carmo do Paranaíba a Catiara.....	60	2 — 10
1 434	— pela R.M.V., de Catiara a Barra Mansa, via Ibiá (57), Garças (237), Ribeirão Vermelho (437), Lavras (447) e Arantina (622).....	731	29 — 20
1 435	— pela E.F.C.B., de Barra Mansa ao Rio, (REF. 298).....	154	3 — 20
	Total.....	945	34 — 50
1 436	Por ônibus, de Carmo do Paranaíba a Catiara.....	60	2 — 10
1 437	— pela R.M.V., de Catiara a Belo Horizonte, (REF. 1 429).....	534	17 — 45
1 438	— pela E.F.C.B., de Belo Horizonte ao Rio, (REF. 610).....	640	14 — 35
	Total.....	1 234	34 — 30
	A Patos de Minas		
1 439	Por ônibus, de Carmo do Paranaíba a Patos de Minas, via Lagoa Formosa (39).....	75	2 — 30
	A Patrocínio		
1 440	Por ônibus, de Carmo do Paranaíba a Catiara.....	60	2 — 10
1 441	— pela R.M.V., de Catiara a Patrocínio.....	61	2 — 15
	Total.....	121	4 — 25
1 442	Por automóvel, de Carmo do Paranaíba a Patrocínio, via Sant'Ana (46), Guimarães (70) e Serra Negra (74).....	100	3 — 30
	A Rio Paranaíba		
1 443	Por ônibus, de Carmo do Paranaíba a Rio Paranaíba.....	34	1 — 20
	A Tiros		
1 444	Por ônibus, de Carmo do Paranaíba a S. Gotardo, via Rio Paranaíba (34) e Guarda dos Ferreiros (66).....	79	3 — 00
1 445	— por ônibus, de S. Gotardo a Tiros, via Matutina (21) e Espinha do Peixe (33).....	52	2 — 00
	Total.....	131	5 — 00
1 446	A cavalo, de Carmo do Paranaíba a Tiros, via Quintinós (35).....	60	11 — 00
	A Quintinos		
1 447	Por automóvel, de Carmo do Paranaíba a Quintinos, via Campanário (30).....	42	1 — 45
1 448	A cavalo, de Carmo do Paranaíba a Quintinos.....	35	6 — 30
	71 — CARMO DO RIO CLARO		
	A Belo Horizonte		
1 449	Por ônibus, de Carmo do Rio Claro a Movimento, via Santa Quitéria (7), Conceição da Aparecida (23), Cavaco (31) e Alterosa (43).....	48	2 — 20
1 450	— pela R.M.V., de Movimento a Belo Horizonte, (REF. 209).....	762	26 — 30
	Total.....	810	28 — 50

Número de ordem (REF)	ITINERÁRIOS E MEIOS DE TRANSPORTE	Extensão em km	Tempo médio gasto em viagem h—m
1 451	Por automóvel, de Carmo do Rio Claro a Belo Horizonte, via Pôrto Carrito (7), Emerenciano (43), Joaquim Chagas (47), Córrego do Campo (51), Boa Esperança (76), Cristais (110), Campo Belo (150), Sant'Ana do Jacaré (168), Santa Antônia do Amparo (200), Paraíso (224), Lajinha (242), Oliveira (248), Japão (287), Paiol (294), Itaguara (319), Crucilândia (339), Bonfim (356), Brumadinho (387), Mário Campos (400), Sarzêdo (409), Ibitiré (420) e Barreiro (429).....	445	16 — 00
	Ao Rio de Janeiro		
1 452	Por ônibus, de Carmo do Rio Claro a Movimento, (REF. 1 449).....	48	2 — 20
1 453	— pela R.M.V., de Movimento a Cruzeiro, via Espera (20), Três Corações (92), Freitas (155) e Ibatuba (172).....	262	10 — 00
1 454	— pela E.F.C.B., de Cruzeiro ao Rio, (REF. 159).....	252	5 — 30
	Total.....	562	17 — 50
	A Alfenas		
1 455	Por ônibus, de Carmo do Rio Claro a Alfenas, via Santa Quitéria (7), Barranco Alto (43), Barra (52) e Gaspar Lopes (69).....	78	3 — 00
	A Alpinópolis		
1 456	Por ônibus, de Carmo do Rio Claro a Alpinópolis.....	36	2 — 00
	A Alterosa		
1 457	Por ônibus, de Carmo do Rio Claro a Alterosa, via Santa Quitéria (7), Conceição da Aparecida (23) e Cavaco (31).....	43	2 — 00
	A Boa Esperança		
1 458	Por automóvel, de Carmo do Rio Claro a Boa Esperança, via Pôrto Carrito (7), Emerenciano (43), Joaquim Chagas (47), Córrego do Campo (51) e Entroncamento (70).....	76	3 — 00
	A Campos Gerais		
1 459	Por automóvel, de Carmo do Rio Claro a Campos Gerais via Santa Quitéria (7), Entroncamento (24), Porto Águas Verdes (27), Usina Ariadnópolis (33) e Campo do Meio (44).....	62	2 — 45
	A Conceição da Aparecida		
1 460	Por ônibus, de Carmo do Rio Claro a Conceição da Aparecida, via Santa Quitéria (7).....	23	1 — 00
	A Guapé		
1 461	Por automóvel, de Carmo do Rio Claro a Guapé, (REF. 204).....	37	1 — 30
	A Nova Resende		
1 462	Por ônibus, de Carmo do Rio Claro a Nova Resende, via Santa Quitéria (7) e Conceição da Aparecida (23).....	56	2 — 30
	A Itacé		
1 463	Por automóvel, de Carmo do Rio Claro a Itacé, via Pôrto Carrito (7).....	24	1 — 00
	72 — CÁSSIA		
	A Belo Horizonte		
1 464	Por ônibus, de Cássia a Pratápolis.....	22	0 — 50
1 465	— pela C.M.E.F., de Pratápolis a Juréia, via Guaxupé (129).....	203	9 — 30
1 466	— pela R.M.V., de Juréia a Belo Horizonte, (REF. 405).....	792	27 — 40
	Total.....	1 017	38 — 00

Número de ordem (REF)	ITINERÁRIOS E MEIOS DE TRANSPORTE	Extensão em km	Tempo médio gasto em viagem h—m
1 467	Por automóvel, de Cássia a Belo Horizonte, via Bananal (24), Passos (42), Usina Açucareira (52), S. Bento (78), Barra (118), Capitólio (136), Piúí (160), Lagoa dos Martins (175), Perobas (190), Cunhas (211), Iguatama (229), Garças (232), C. Bernardes (252), Lagoa da Prata (270), Grotadas (287), Moema (306), Limeiras (329), Araújos (347), Perdígão (357), Costas (368), est. de S. Gonçalo (375), S. Gonçalo (379), Igaratinga (406), Antunes (414), Caetano Preto (421), Pará de Minas (431), Tavares (443), Florestal (456), Juatuba (471), Vianópolis (483), Betim (494) e Bernardo Monteiro (508).....	529	17 — 00
	Ao Rio de Janeiro		
1 468	Por ônibus, de Cássia a Pratápolis.....	22	0 — 50
1 469	— pela C.M.E.F., de Pratápolis a Juréia, (REF. 1 465).....	203	9 — 30
1 470	— pela R.M.V., de Juréia a Cruzeiro, (REF. 198).....	361	13 — 50
1 471	— pela E.F.C.B., de Cruzeiro ao Rio, (REF. 159).....	252	5 — 30
	Total.....	838	29 — 40
	A Capetinga		
1 472	Por ônibus, de Cássia a Capetinga.....	18	0 — 40
	A Delfinópolis		
1 473	Por ônibus, de Cássia a Delfinópolis, via Pôrto da Praia Vermelha (28).....	34	1 — 10
	A Ibirací		
1 474	Por automóvel, de Cássia a Ibirací, via Capetinga (18).....	46	2 — 00
	A Passos		
1 475	Por ônibus, de Cássia a Passos, via Bananal (24).....	42	1 — 30
	A Pratápolis		
1 476	Por ônibus, de Cássia a Pratápolis.....	22	0 — 50
	73 — CATADUPAS		
	A Belo Horizonte		
1 477	Por ônibus, de Catadupas a Pouso Alegre, via Batéias (9) e Ponte do Itaím (16).....	30	1 — 10
1 478	— pela R.M.V., de Pouso Alegre a Belo Horizonte, (REF. 1 075).....	846	29 — 25
	Total.....	876	30 — 35
1 479	Por ônibus, de Catadupas a Pouso Alegre, (REF. 1 477).....	30	1 — 10
1 480	— pela R.M.V., de Pouso Alegre a Cruzeiro, (REF. 1 077).....	254	7 — 55
1 481	— pela E.F.C.B., de Cruzeiro a Belo Horizonte, (REF. 273).....	676	20 — 30
	Total.....	960	29 — 35
1 482	Por automóvel, de Catadupas a Belo Horizonte, via Abertão (8), Santa Rita do Sapucaí (20), Paredão (31), S. Sebastião da Bela Vista (35), Careassú (54), S. Gonçalo do Sapucaí (83), D. Ferrão (92), Palmela dos Coelhos (105), Varginha (143), J. Urbano (158), Pinheiros (187), Nepomuceno (203), Lavras (238), Ijací (253), Macaíá (255), Xavier (265), Bom Sucesso (278), Machados (295), Matinha (326), Oliveira (338), Japão (377), Paiol (384), Itaguara (409), Crucilândia (429), Bonfim (446), Brumadinho (477), Sarzêdo (499), Ibirité (510) e Barreiro (519).....	535	17 — 45
	Ao Rio de Janeiro		
1 483	Por ônibus, de Catadupas a Pouso Alegre, (REF. 1 477).....	30	1 — 10
1 484	— pela R.M.V., de Pouso Alegre a Cruzeiro, (REF. 1 077).....	254	7 — 55
1 485	— pela E.F.C.B., de Cruzeiro ao Rio, (REF. 159).....	252	5 — 30
	Total.....	536	14 — 35

Número de ordem (REF)	ITINERÁRIOS E MEIOS DE TRANSPORTE	Extensão em km	Tempo médio gasto em viagem h—m
1 486	Por automóvel, de Catadupas ao Rio, via Faz. das Dores (12), Bengalal (20), Brazópolis (32), Dias (40), Itajubá (60), Zéca Fortes (76), Delfim Moreira (92), Piquête (122), Lorena (145) e daí pela rodovia S. Paulo—Rio. A Brazópolis	430	12 — 30
1 487	Por ônibus, de Catadupas a Paraisópolis, via Conceição dos Ouros (7).....	25	1 — 00
1 488	— pela R.M.V., de Paraisópolis a Brazópolis.....	30	1 — 10
	Total	55	2 — 10
1 489	Por automóvel, de Catadupas a Brazópolis, via Faz. das Dores (12) e Bengalal (26).....	32	1 — 20
	A Paraisópolis		
1 490	Por ônibus, de Catadupas a Paraisópolis, via Conceição dos Ouros (7).....	25	1 — 00
	A Pouso Alegre		
1 491	Por ônibus, de Catadupas a Pouso Alegre, (REF. 1 477).....	30	1 — 10
	A Santa Rita do Sapucaí		
1 492	Por ônibus, de Catadupas a Pouso Alegre, (REF. 1 477).....	30	1 — 10
1 493	— pela R.M.V., de Pouso Alegre a Santa Rita do Sapucaí.....	29	1 — 00
	Total	59	2 — 10
1 494	Por automóvel, de Catadupas a Santa Rita do Sapucaí, via Abertão (8).....	20	0 — 40
	A Itaém		
1 495	Por automóvel, de Catadupas a Itaém, via Batéias (9) e Ponte do Itaém (16)...	19	0 — 40
1 496	A cavalo, de Catadupas a Itaém, via Batéias (9).....	17	3 — 00
	74 — CATAGUAZES		
	A Belo Horizonte		
1 497	Pela E.F.L., de Cataguazes a Juiz de Fora, via Ligação (62) e Furtado de Campos (117).....	183	6 — 40
1 498	— pela E.F.C.B., de Juiz de Fora a Belo Horizonte.....	365	8 — 40
	Total	548	15 — 20
1 499	Pela E.F.L., de Cataguazes a Ponte Nova, via Ligação (62).....	206	7 — 15
1 500	— pela E.F.C.B., de Ponte Nova a Belo Horizonte, (REF. 24).....	252	10 — 00
	Total	458	17 — 15
1 501	Por ônibus, de Cataguazes a Juiz de Fora, via Leopoldina (21), Onça (27), Tebas (37), Argirita (54), Maripá (80), Guarará (93), Bicas (97), Passo da Pátria (119) e Retiro (133).....	140	5 — 00
1 502	— pela E.F.C.B., de Juiz de Fora a Belo Horizonte.....	365	8 — 40
	Total	505	13 — 40
1 503	Por ônibus, de Cataguazes a Juiz de Fora, (REF. 1 501).....	140	5 — 00
1 504	— por automóvel, de Juiz de Fora a Belo Horizonte, (REF. 718).....	327	9 — 30
	Total	467	14 — 30
	Ao Rio de Janeiro		
1 505	Pela E.F.L., de Cataguazes ao Rio, via Vista Alegre (17), Recreio (38), M. Barreto (94), Pôrto Novo (108) e Três Rios (172).....	297	11 — 35
1 506	Por ônibus, de Cataguazes a Juiz de Fora, (REF. 1 501).....	140	5 — 00
1 507	— por ônibus, de Juiz de Fora ao Rio, (REF. 721).....	213	6 — 00
	Total	353	11 — 00
	A Astolfo Dutra		
1 508	Pela E.F.L., de Cataguazes a Astolfo Dutra.....	32	0 — 50
1 509	Por ônibus, de Cataguazes a Astolfo Dutra, via Sinimbu (9) e D. Eusébia (19).....	27	1 — 00

Número de ordem (REF)	ITINERÁRIOS E MEIOS DE TRANSPORTE	Extensão em km	Tempo médio gasto em viagem h—m
	A Laranjal		
1 510	Por ônibus, de Cataguazes a Laranjal, via Lajinha (10) e Aracati (12).....	31	1 — 00
	A Leopoldina		
1 511	Pela E.F.L., de Cataguazes a Leopoldina, via Vista Alegre (17).....	29	1 — 15
1 512	Por ônibus, de Cataguazes a Leopoldina.....	21	0 — 40
	A Miraf		
1 513	Pela E.F.L., de Cataguazes a Miraf.....	35	1 — 55
1 514	Por ônibus, de Cataguazes a Miraf, via Arêia Branca (10), Glória (17) e J. Resende (28).....	32	1 — 10
	A Muriaé		
1 515	Pela E.F.L., de Cataguazes a Muriaé, via Recreio (38), Cisneiros (58) e Patrocínio do Muriaé (108).....	128	5 — 40
1 516	Por ônibus, de Cataguazes a Miraf, via Arêia Branca (10) e Glória (17).....	32	1 — 10
1 517	— por ônibus, de Miraf a Muriaé, via Boa Família (16).....	36	1 — 20
	Total.....	68	2 — 30
	A S. João Nepomuceno		
1 518	Pela E.F.L., de Cataguazes a S. João Nepomuceno, via Ligação (62) e Furtado de Campos (117).....	131	7 — 35
1 519	Por automóvel, de Cataguazes a S. João Nepomuceno, via Usina Maurício (28), Aracá (46) e Roça Grande (54).....	61	2 — 00
	A Ubá		
1 520	Pela E.F.L., de Cataguazes a Ubá, via Ligação (62).....	67	2 — 15
1 521	Por ônibus, de Cataguazes a Ubá, via Sinimbu (9), D. Eusébia (19) e Guido- val (46).....	67	2 — 30
	A Cataguarino		
1 522	Por automóvel, de Cataguazes a Cataguarino.....	14	0 — 40
	A Itamarati		
1 523	Por ônibus, de Cataguazes a Itamarati, via Major Vieira (10).....	19	0 — 50
	A Sant'Ana de Cataguazes		
1 524	Pela E.F.L., de Cataguazes a Sant'Ana (J. Pinheiro), via Sereno (11).....	23	1 — 30
1 525	Por automóvel, de Cataguazes a Sant'Ana, via S. Diniz (6) e Sereno (12).....	27	1 — 20
	A Sereno		
1 526	Pela E.F.L., de Cataguazes a Sereno.....	11	0 — 30
1 527	Por automóvel, de Cataguazes a Sereno, via S. Diniz (6).....	12	0 — 40
	A Vista Alegre		
1 528	Pela E.F.L., de Cataguazes a Vista Alegre.....	17	0 — 30
1 529	Por automóvel, de Cataguazes a Vista Alegre, via Turiassu (9), Lajinha (10) e Aracati (12).....	18	0 — 50
	75 — CAXAMBÚ		
	A Belo Horizonte		
1 530	Pela R.M.V., de Caxambú a Belo Horizonte, via Hbatuba (23), Freitas (39), Três Corações (103), Lavras (197), Ribeirão Vermelho (206), Garças (406), Divinópolis (548) e Azurita (626).....	704	23 — 50





ESQUEMA DA REDE RODOVIÁRIA DAS ZONAS SUL E MATA DO ESTADO DE MINAS GERAIS

CONVENÇÃO

- ESTRADA FEDERAL
- ESTRADA ESTADUAL
- OUTRAS ESTRADAS
- CAPITAL
- CIDADE
- VILA
- OUTRAS LOCALIDADES

ESCALA

RIO DE JANEIRO - Km 540 NITERÓI

Número de ordem (REF)	ITINERÁRIOS E MEIOS DE TRANSPORTE	Extensão em km	Tempo médio gasto em viagem h—m
1 531	Pela R.M.V., de Caxambú a Cruzeiro, via Ibatuba (23).....	112	3 — 50
1 532	— pela E.F.C.B., de Cruzeiro a Belo Horizonte, (REF. 273).....	676	20 — 35
	Total.....	788	24 — 25
1 533	Por automóvel, de Caxambú a Belo Horizonte, via Baependí (6), est. de Encruzilhada (16), Cruzília (30), Minduri (72), Francisco Sales (97), Guabirobas (115), Cianita (151), Arantes (173), Ibertioga (206), Ponte Nova (238), Barbacena (248) e daí pela rodovia Rio—Belo Horizonte.....	477	12 — 30
	Ao Rio de Janeiro		
1 534	Pela R.M.V., de Caxambú a Cruzeiro, (REF. 1 531).....	112	3 — 50
1 535	— pela E.F.C.B., de Cruzeiro ao Rio, (REF. 159).....	252	5 — 30
	Total.....	364	9 — 20
1 536	Por ônibus, de Caxambú ao Rio, (REF. 500).....	323	10 — 00
	A S. Paulo		
1 537	Pela R.M.V., de Caxambú a Cruzeiro, (REF. 1 531).....	112	3 — 50
1 538	— pela E.F.C.B., de Cruzeiro a S. Paulo.....	246	5 — 55
	Total.....	358	9 — 45
1 539	Por ônibus, de Caxambú a Arêias, via Boa Vista (15), Sengó (19), Vidinha (21), Pouso Alto (30), Capivari (37), Itamonte (48), Capelinha do Picú (57), Registro do Picú (71) e Queluz (92).....	104	4 — 00
1 540	— por ônibus, de Arêias a S. Paulo, pela rodovia Rio—S. Paulo.....	307	7 — 00
	Total.....	411	11 — 00
	A Baependí		
1 541	Pela R.M.V., de Caxambú a Baependí.....	7	0 — 20
1 542	Por automóvel, de Caxambú a Baependí.....	6	0 — 10
	A Cambuquira		
1 543	Pela R.M.V., de Caxambú a Cambuquira, via Ibatuba (23) e Freitas (39)....	108	4 — 30
1 544	Por automóvel, de Caxambú a Cambuquira, via Contendas (20), Conceição do Rio Verde (28), Faz. José Carneiro (45) e Triângulo (54).....	65	2 — 00
	A Conceição do Rio Verde		
1 545	Pela R.M.V., de Caxambú a Conceição do Rio Verde, via Ibatuba (23) e Freitas (39).....	59	2 — 15
1 546	Por automóvel, de Caxambú a Conceição do Rio Verde, via Contendas (20)....	28	1 — 00
	A Ibatuba		
1 547	Pela R.M.V., de Caxambú a Ibatuba.....	23	0 — 45
1 548	Por automóvel, de Caxambú a Ibatuba.....	23	0 — 50
	A Lambarí		
1 549	Pela R.M.V., de Caxambú a Lambarí, via Ibatuba (23) e Freitas (39).....	82	3 — 30
1 550	Por automóvel, de Caxambú a Lambarí, via Contendas (20), Conceição do Rio Verde (28), Faz. José Carneiro (45), Triângulo (54) a Nova Baden (69)....	75	2 — 10
	A Poços de Caldas		
1 551	Por automóvel, de Caxambú a Varginha, via Contendas (20), Conceição do Rio Verde (28), Triângulo (54), Cambuquira (65), S. Bento (79), Campanha (85) e Palmela dos Coelhos (93).....	131	3 — 30
1 552	— por automóvel, de Varginha a Poços de Caldas, (REF. 1 118).....	180	7 — 00
	Total.....	311	10 — 30
	A Pouso Alto		
1 553	Pela R.M.V., de Caxambú a Pouso Alto, via Ibatuba (23).....	52	1 — 50
1 554	Por ônibus, de Caxambú a Pouso Alto, (REF. 517).....	30	1 — 20

Número de ordem (REF)	ITINERÁRIOS E MEIOS DE TRANSPORTE	Extensão em km	Tempo médio gasto em viagem h—m
	A S. Lourenço		
1 555	Pela R.M.V., de Caxambú a S. Lourenço, via Ibatuba (23).....	32	1 — 15
1 556	Por ônibus, de Caxambú a S. Lourenço, via Boa Vista (15), Sengó (18) e Vidinha (21).....	34	1 — 20
	76 — CLÁUDIO		
	A Belo Horizonte		
1 557	Pela R.M.V., de Cláudio a Belo Horizonte, via Gonçalves Ferreira (26), Divinópolis (69) e Azurita (147).....	225	9 — 10
1 558	Por automóvel, de Cláudio a Belo Horizonte, via Itamembé (15), Vilelas (22), Pipoca (31), Itaguara (43), Crucilândia (63), Bonfim (80), Aroucas (95), Brumadinho (111), Mário Campos (124), Sarzêdo (133), Ibirité (144) e Barreiro (153).....	169	5 — 00
1 559	Por ônibus, de Cláudio a Belo Horizonte, via Sobrado (4), S. Bento (12), Barreiras (16), Carmo da Mata (23), Oliveira (46), Japão (85), Itaguara (117), Crucilândia (137), Bonfim (154), Brumadinho (185), Mário Campos (198), Sarzêdo (207), Ibirité (218) e Barreiro (227).....	253	8 — 00
	Ao Rio de Janeiro		
1 560	Pela R.M.V., de Cláudio a Barbacena, via Gonçalves Ferreira (26), A. Mourão (136) e Campolide (326).....	336	15 — 55
1 561	— pela E.F.C.B., de Barbacena ao Rio.....	378	8 — 35
	Total.....	714	24 — 30
1 562	Pela R.M.V., de Cláudio a Barra Mansa, via Gonçalves Ferreira (26), A. Mourão (136), A. Botelhos (179), Lavras (194) e Arantina (369).....	478	20 — 55
1 563	— pela E.F.C.B., de Barra Mansa ao Rio, (REF. 298).....	154	3 — 20
	Total.....	632	24 — 15
1 564	Por automóvel, de Cláudio ao Rio, via Sobrado (4), S. Bento (12), Barreiras (16), Carmo da Mata (23), Oliveira (46), Matinha (58) Usina Jacaré (68), Morro do Ferro (80), S. Tiago (102), Santa Rita do Rio Abaixo (141), Ibitutinga (146), S. João del Rei (160), Tiradentes (172), Barroso (204), Barbacena (235) e daí pela rodovia Belo Horizonte—Rio.....	546	17 — 00
	A Carmo da Mata		
1 565	Pela R.M.V., de Cláudio a Carmo da Mata, via Gonçalves Ferreira (26)....	42	1 — 35
1 566	Por ônibus, de Cláudio a Carmo da Mata, via Sobrado (4), S. Bento (12) e Barreiras (16).....	23	1 — 00
	A Divinópolis		
1 567	Pela R.M.V., de Cláudio a Divinópolis, via Gonçalves Ferreira (26).....	69	2 — 35
	A Itaguara		
1 568	Por ônibus, de Cláudio a Itaguara, via Sobrado (4), S. Bento (12), Barreiras (16), Carmo da Mata (23), Oliveira (46), Japão (85) e Pipoca (105).....	117	5 — 00
1 569	Por automóvel, de Cláudio a Itaguara, via Itamembé (15), Vilelas (22) e Pipoca (31).....	43	2 — 00
	A Itapecerica		
1 570	Pela R.M.V., de Cláudio a Itapecerica, via Gonçalves Ferreira (26).....	62	2 — 45
1 571	Por ônibus, de Cláudio a Itapecerica, via Sobrado (4), S. Bento (12), Barreiras (16), Carmo da Mata (23), Quilombo (39), Capoeirão (45) e Lamounier (54).....	66	2 — 30
	A Itaúna		
1 572	Pela R.M.V., de Cláudio a Itaúna, via Gonçalves Ferreira (26) e Divinópolis (69).....	125	4 — 15

Número de ordem (REF)	ITINERÁRIOS E MEIOS DE TRANSPORTE	Extensão em km	Tempo médio gasto em viagem h—m
	A Oliveira		
1 573	Pela R.M.V., de Cláudio a Oliveira, via Gonçalves Ferreira (26).....	67	2 — 55
1 574	Por ônibus, de Cláudio a Oliveira, via Sobrado (1), S. Bento (12), Barreiras (16) e Carmo da Mata (23).....	46	2 — 00
	A Itamembé		
1 575	Por automóvel, de Cláudio a Itamembé, via Roçinha (3).....	15	0 — 40
	77 — CONCEIÇÃO DA APARECIDA		
	A Belo Horizonte		
1 576	Por ônibus, de Conceição da Aparecida a Movimento, via Cavaço (11) e Alterosa (20).....	25	0 — 55
1 577	— pela R.M.V., de Movimento a Belo Horizonte, (REF. 209).....	762	26 — 30
	Total.....	787	27 — 25
1 578	Por automóvel, de Conceição da Aparecida a Belo Horizonte, via Santa Quitéria (16), Carmo do Rio Claro (23), Pôrto Carrito (30), Emerenciano (66), Córrego do Campo (74), Boa Esperança (99), Cristais (133), Campo Belo (173), Sant'Ana do Jacaré (191), Santo Antônio do Amparo (223), Paraíso (247), Lajinha (265), Oliveira (271), Japão (310), Paiol (317), Itaguara (342), Cruelândia (362), Bonfim (379), Brumadinho (410), Mário Campos (423), Sarzedo (432), Ibitité (443) e Barreiros (452).....	468	16 — 00
	Ao Rio de Janeiro		
1 579	Por ônibus, de Conceição da Aparecida a Movimento, (REF. 1 576).....	25	0 — 55
1 580	— pela R.M.V., de Movimento a Cruzeiro, (REF. 212).....	331	12 — 40
1 581	— pela E.F.C.B., de Cruzeiro ao Rio, (REF. 159).....	252	5 — 30
	Total.....	608	19 — 05
	A Alterosa		
1 582	Por ônibus, de Conceição da Aparecida a Alterosa, via Cavaço (11).....	20	0 — 40
	A Carmo do Rio Claro		
1 583	Por ônibus, de Conceição da Aparecida a Carmo do Rio Claro, via Santa Quitéria (16).....	23	1 — 00
	A Nova Resende		
1 584	Por ônibus, de Conceição da Aparecida a Nova Resende.....	33	1 — 20
	78 — CONCEIÇÃO DAS ALAGOAS		
	A Belo Horizonte		
1 585	Por ônibus, de Conceição das Alagoas a Uberaba, via Chuá (35).....	56	2 — 00
1 586	— pela R.M.V., de Uberaba a Belo Horizonte, (REF. 340).....	752	24 — 20
	Total.....	808	26 — 20
1 587	Por automóvel, de Conceição das Alagoas a Belo Horizonte, via Chuá (35), Uberaba (56) e daí pela rodovia Uberaba—Belo Horizonte.....	660	17 — 00
	Ao Rio de Janeiro		
1 588	Por ônibus, de Conceição das Alagoas a Uberaba, (REF. 1 585).....	56	2 — 00
1 589	— pela R.M.V., de Uberaba a Barra Mansa, (REF. 348).....	949	35 — 55
1 590	— pela E.F.C.B., de Barra Mansa ao Rio, (REF. 298).....	154	3 — 20
	Total.....	1 159	41 — 15

Número de ordem (REF)	ITINERÁRIOS E MEIOS DE TRANSPORTE	Extensão em km	Tempo médio gasto em viagem h—m
1 591	Por ônibus, de Conceição das Alagoas a Uberaba, (REF. 1 585).....	56	2 — 00
1 592	— pela R.M.V., de Uberaba a Belo Horizonte, (REF. 340).....	752	24 — 20
1 593	— pela E.F.C.B., de Belo Horizonte ao Rio, (REF. 610).....	640	14 — 35
	Total.....	1 448	40 — 55
1 594	Por ônibus, de Conceição das Alagoas a Uberaba, (REF. 1 585).....	56	2 — 00
1 595	— pela C.M.E.F., de Uberaba a Campinas.....	537	15 — 50
1 596	— pela C.P.E.F., de Campinas a Jundiá.....	41	0 — 50
1 597	— pela S.P.R., de Jundiá a S. Paulo.....	61	1 — 05
1 598	— pela E.F.C.B., de S. Paulo ao Rio, (REF. 282).....	499	11 — 45
	Total.....	1 197	31 — 30
	A Campo Florido		
1 599	Por ônibus, de Conceição das Alagoas a Pirajuba, via Bagagem (32).....	50	2 — 00
1 600	— por ônibus, de Pirajuba a Campo Florido.....	24	1 — 00
	Total.....	74	3 — 00
1 601	Por automóvel, de Conceição das Alagoas a Campo Florido, via Maracujá (18) e Entroncamento (20).....	38	1 — 15
	A Frutal		
1 602	Por ônibus, de Conceição das Alagoas a Frutal, via Planura (47).....	77	2 — 30
	A Uberaba		
1 603	Por ônibus, de Conceição das Alagoas a Uberaba, (REF. 1 585).....	56	2 — 00
	A Veríssimo		
1 604	Por ônibus, de Conceição das Alagoas a Chuá.....	35	1 — 20
1 605	— por ônibus, de Chuá a Veríssimo, via J. Baiano (10).....	24	1 — 00
	Total.....	59	2 — 20
1 606	Por automóvel, de Conceição das Alagoas a Veríssimo, via Maracujá (18) e Entroncamento (20).....	38	1 — 20
	A Pirajuba		
1 607	Por ônibus, de Conceição das Alagoas a Pirajuba, via Bagagem (32).....	50	2 — 00
	79 — CONCEIÇÃO DO MATO DENTRO		
	A Belo Horizonte		
1 608	Por ônibus, de Conceição do Mato Dentro a Belo Horizonte, via Entroncamento (50), Palácio (55), Vacaria (73), Cipó (79), Jatobá (89), Almeidas (107), Ponte Raul Soares (133), Campinho (135), Lagoa Santa (142), Vespasiano (153) e Venda Nova (173).....	187	6 — 30
	Ao Rio de Janeiro		
1 609	Por ônibus, de Conceição do Mato Dentro a Belo Horizonte, (REF. 1 608).....	187	6 — 30
1 610	— pela E.F.C.B., de Belo Horizonte ao Rio, (REF. 610).....	640	14 — 35
	Total.....	827	21 — 05
1 611	Por automóvel, de Conceição do Mato Dentro ao Rio, via Lagoa Santa (142), Belo Horizonte (187) e daí pela rodovia Belo Horizonte—Rio.....	727	24 — 00
	A Cordisburgo		
1 612	Por ônibus, de Conceição do Mato Dentro a Vespasiano, via Entroncamento (50), Palácio (55), Vacaria (73), Cipó (79), Jatobá (89), Almeidas (107), Ponte Raul Soares (133), Campinho (135) e Lagoa Santa (142).....	153	5 — 00
1 613	— pela E.F.C.B., de Vespasiano a Cordisburgo.....	116	3 — 40
	Total.....	269	8 — 40

Número de ordem (REF)	ITINERÁRIOS E MEIOS DE TRANSPORTE	Extensão em km	Tempo médio gasto em viagem h—m
1 614	A cavalo, de Conceição do Mato Dentro a Cordisburgo..... A Curvelo	120	22 — 00
1 615	Por ônibus, de Conceição do Mato Dentro a Vespasiano, (REF. 1 612).....	153	5 — 00
1 616	— pela E.F.C.B., de Vespasiano a Curvelo..... Total.....	170 323	5 — 40 10 — 40
1 617	Por automóvel, de Conceição do Mato Dentro a Curvelo, via Entroncamento (50), Palácio (55), Vacaria (73), Cipó (79), Jatobá (89), Almeidas (107), Ponte Raul Soares (133) Campinho (135), Pedro Leopoldo (155), Matozinhos (165), Prudente de Moraes (180), Sete Lagoas (190), Paraopeba (226), Fundo do Saco (232), Boa Vista (237), Paciência (244), S. José da Lagoa (250) e Pedras (261)..... A Diamantina	301	11 — 30
1 618	Por ônibus, de Conceição do Mato Dentro a Sêro; via Córregos (26) e Santo Antônio do Rio do Peixe (60).....	80	4 — 00
1 619	— por ônibus, de Sêro a Diamantina, via Monjolos (27), Trinta Réis (47), Datas (70) e Guinda (97)..... Total..... A Dom Joaquim	112 192	5 — 00 9 — 00
1 620	Por ônibus, de Conceição do Mato Dentro a Dom Joaquim..... A Ferros	28	1 — 30
1 621	Por automóvel, de Conceição do Mato Dentro a Ferros, via Entroncamento (50), Morro do Pilar (87), Goiabas (122) e Carmésia (137).....	167	6 — 30
1 622	A cavalo, de Conceição do Mato Dentro a Ferros..... A Jaboticatubas	65	13 — 00
1 623	Por ônibus, de Conceição do Mato Dentro a Lagoa Santa, via Entroncamento (50), Palácio (55), Vacaria (73), Cipó (79), Jatobá (89), Almeidas (107), Ponte Raul Soares (133) e Campinho (135).....	142	4 — 30
1 624	— por ônibus, de Lagoa a Santa a Jaboticatubas, via Campinho (7), Ponte Raul Soares (9), S. Simão (19) e Boa Vista (30)..... Total..... A Santa Maria de Itabira	37 179	1 — 30 6 — 00
1 625	Por automóvel, de Conceição do Mato Dentro a Santa Maria de Itabira, via Entroncamento (50), Morro do Pilar (87), Goiabas (122), Carmésia (137), Ferros (167) e Mendonça (173).....	205	7 — 00
1 626	A cavalo, de Conceição do Mato Dentro a Santa Maria de Itabira..... A Sêro	68	13 — 00
1 627	Por ônibus, de Conceição do Mato Dentro a Sêro, (REF. 1 618)..... A Brejaúba	80	4 — 00
1 628	A cavalo, de Conceição do Mato Dentro a Brejaúba..... A Congonhas do Norte	42	8 — 00
1 629	A cavalo, de Conceição do Mato Dentro a Congonhas do Norte..... A Córregos	34	6 — 30
1 630	Por ônibus, de Conceição do Mato Dentro a Córregos..... A Costa Sena	26	1 — 00
1 631	A cavalo, de Conceição do Mato Dentro a Costa Sena, via Congonhas do Norte (34).....	60	11 — 00

Número de ordem (REF)	ITINERÁRIOS E MEIOS DE TRANSPORTE	Extensão em km	Tempo médio gasto em viagem h—m
	A Fechados		
1 632	A cavalo, de Conceição do Mato Dentro a Fechados, via Congonhas do Norte (34)	96	18 — 00
	A Morro do Pilar		
1 633	Por automóvel, de Conceição do Mato Dentro a Morro do Pilar, via Entroncamento (50).....	87	3 — 00
1 634	A cavalo, de Conceição do Mato Dentro a Morro do Pilar.....	29	5 — 30
	A Santo Antônio do Norte		
1 635	Por ônibus, de Conceição do Mato Dentro a Córregos.....	26	1 — 00
1 636	— a cavalo, de Córregos a Santo Antônio do Norte.....	12	2 — 00
	Total.....	38	3 — 00
1 637	A cavalo, de Conceição do Mato Dentro a Santo Antônio do Norte, via Córregos (24).....	36	6 — 30
	A Santo Antônio do Rio Abaixo		
1 638	Por automóvel, de Conceição do Mato Dentro a Santo Antônio do Rio Abaixo, via Entroncamento (50) e Morro do Pilar (87).....	107	4 — 00
1 639	A cavalo, de Conceição do Mato Dentro a Santo Antônio do Rio Abaixo.....	36	6 — 30
	A S. Sebastião do Rio Preto		
1 640	A cavalo, de Conceição do Mato Dentro a S. Sebastião do Rio Preto.....	51	9 — 30
	80 — CONCEIÇÃO DO RIO VERDE		
	A Belo Horizonte		
1 641	Pela R.M.V., de Conceição do Rio Verde a Belo Horizonte, via Três Corações, (44) Lavras (138), Ribeirão Vermelho (147), Garças (347), Divinópolis (489) e Azurita (567).....	645	21 — 45
1 642	Por automóvel, de Conceição do Rio Verde a Belo Horizonte, via Contendas (8), Caxambú (28), Baependí (34), est. de Encruzilhada (44), Cruzília (58), Minduri (100), Francisco Sales (125), Guabirobas (143), Cianita (179), Arantes (201), Ibertioga (234), Ponte Nova (266), Barbacena (276) e daí pela rodovia Rio—Belo Horizonte.....	505	13 — 30
	Ao Rio de Janeiro		
1 643	Pela R.M.V., de Conceição do Rio Verde a Cruzeiro, via Freitas (20) e Ibatuba (36).....	126	4 — 05
1 644	— pela E.F.C.B., de Cruzeiro ao Rio, (REF. 159).....	252	5 — 30
	Total.....	378	9 — 35
1 645	Por automóvel, de Conceição do Rio Verde ao Rio, via Contendas (8), Caxambú (28), Boa Vista (43), Sengó (46), Vidinha (49), Pouso Alto (58), Capivari (65), Itamonte (76), Capelinha do Picú (85), Registro do Picú (99), Queluz (120), Aréias (132) e daí pela rodovia S. Paulo—Rio.....	351	9 — 00
	A Baependí		
1 646	Pela R.M.V., de Conceição do Rio Verde a Baependí, via Freitas (20) e Ibatuba (36).....	66	2 — 30
1 647	Por automóvel, de Conceição do Rio Verde a Baependí, via Contendas (8) e Caxambú (28).....	34	1 — 15
	A Cambuquira		
1 648	Pela R.M.V., de Conceição do Rio Verde a Cambuquira, via Freitas (20).....	89	3 — 00
1 649	Por automóvel, de Conceição do Rio Verde a Cambuquira, via Faz. José Carneiro (17) e Triângulo (26).....	37	1 — 00

Número de ordem (REF)	ITINERÁRIOS E MEIOS DE TRANSPORTE	Extensão em km	Tempo médio gasto em viagem h—m
	A Caxambú		
1 650	Pela R.M.V., de Conceição do Rio Verde a Caxambú, via Freitas (20) e Ibatuba (36).....	59	2 — 15
1 651	Por automóvel, de Conceição do Rio Verde a Caxambú, via Contendas (8).....	28	1 — 00
	A Ibatuba		
1 652	Pela R.M.V., de Conceição do Rio Verde a Ibatuba, via Freitas (20).....	36	1 — 10
1 653	Por automóvel, de Conceição do Rio Verde a Ibatuba, via Contendas (8) e Caxambú (28).....	51	1 — 15
	A Lambarí		
1 654	Pela R.M.V., de Conceição do Rio Verde a Lambarí, via Freitas (20).....	63	2 — 10
1 655	Por automóvel, de Conceição do Rio Verde a Lambarí, via Faz. José Carneiro (17), Triângulo (26) e Nova Baden (41).....	47	1 — 30
	A Silvestre Ferraz		
1 656	Pela R.M.V., de Conceição do Rio Verde a Silvestre Ferraz, via Freitas (20) e Ibatuba (36).....	51	1 — 30
1 657	Por automóvel, de Conceição do Rio Verde a Silvestre Ferraz, via Contendas (8), Caxambú (28), Boa Vista (43), Sengó (46), Vidinha (49), S. Lourenço (62) e Palmela (65).....	71	2 — 10
	A Três Corações		
1 658	Pela R.M.V., de Conceição do Rio Verde a Três Corações.....	44	1 — 10
1 659	Por automóvel, de Conceição do Rio Verde a Três Corações, via Faz. José Carneiro (17), Triângulo (26) e Cambuquira (37).....	58	2 — 00
	81 — CONGONHAS DO CAMPO		
	A Belo Horizonte		
1 660	Pela E.F.C.B., de Congonhas do Campo a Belo Horizonte.....	154	3 — 35
1 661	Por automóvel, de Congonhas do Campo a Belo Horizonte, via Congonhas Acima (3), Jubiléu Velho (10), Entroncamento (11) e daí pela rodovia Rio—Belo Horizonte.....	132	3 — 10
	Ao Rio de Janeiro		
1 662	Pela E.F.C.B., de Congonhas do Campo ao Rio.....	487	11 — 05
1 663	Por automóvel, de Congonhas do Campo ao Rio, via Congonhas Acima (3), Jubiléu Velho (10), Entroncamento (11) e daí pela rodovia Belo Horizonte—Rio.....	430	10 — 40
	A Belo Vale		
1 664	Pela E.F.C.B., de Congonhas do Campo a Belo Vale.....	43	0 — 55
	A Conselheiro Lafaiete		
1 665	Pela E.F.C.B., de Congonhas do Campo a Conselheiro Lafaiete.....	25	0 — 35
1 666	Por automóvel, de Congonhas do Campo a Conselheiro Lafaiete, via Congonhas Acima (3), Jubiléu Velho (10), Entroncamento (11) e Gagé (20).....	29	0 — 40
	A João Ribeiro		
1 667	Pela E.F.C.B., de Congonhas do Campo a Jeceaba.....	18	0 — 25
1 668	— por ônibus, de Jeceaba a João Ribeiro.....	21	1 — 00
	Total.....	39	1 — 25
	A Ouro Preto		
1 669	Pela E.F.C.B., de Congonhas do Campo a Ouro Preto, via J. Murinho (9) e Burnier (20).....	72	4 — 20

Número de ordem (REF)	ITINERÁRIOS E MEIOS DE TRANSPORTE	Extensão em km	Tempo médio gasto em viagem h—m
1 670	Por automóvel, de Congonhas do Campo a Ouro Preto, via Congonhas Acima (3), Jubiléu Velho (10), Entroncamento (11), Lobo Leite (14), Ouro Branco (29), Itatiaia (46) e Saramenha (58).....	61	2 — 30
	A Alto Maranhão		
1 671	Por automóvel, de Congonhas do Campo a Alto Maranhão.....	9	0 — 30
	A Lobo Leite		
1 672	Pela E.F.C.B., de Congonhas do Campo a Lobo Leite, via J. Murinho (9)...	14	0 — 25
1 673	Por automóvel, de Congonhas do Campo a Lobo Leite, via Congonhas Acima (3), Jubiléu Velho (10) e Entroncamento (11).....	14	0 — 20
	82 — CONQUISTA		
	A Belo Horizonte		
1 674	Pela C.M.E.F., de Conquista a Uberaba.....	76	2 — 35
1 675	— pela R.M.V., de Uberaba a Belo Horizonte, (REF. 340).....	752	24 — 20
	Total	828	26 — 55
1 676	Por automóvel, de Conquista a Belo Horizonte, via Lajeado (4), Sacramento (22), Camurça (33), Ponte do Rio Araguari (40), Alpercatas (59), Anteros (62), Araxá (112), Tamanduapava (127), Ibiá (172), Paraíso (190), Guarda dos Ferreiros (231), S. Gotardo (244), Campos (265), Barra do Funchal (275), Melo Viana (296), Pedra do Chumbo (356), Moema (373), Limeira (394), Araújos (414), Perdigão (424), Costas (435), est. de S. Gonçalo (440), S. Gonçalo (446), Igaratinga (473), Antunes (481), Caetano Preto (488), Pará de Minas (498), Tavares (510), Florestal (523), Juatuba (538), Viãópolis (550), Betim (561) e Bernardo Monteiro (575).....	596	18 — 00
	Ao Rio de Janeiro		
1 677	Pela C.M.E.F., de Conquista a Uberaba.....	76	2 — 35
1 678	— pela R.M.V., de Uberaba a Barra Mansa, (REF. 348).....	949	35 — 55
1 679	— pela E.F.C.B., de Barra Mansa ao Rio, (REF. 298).....	154	3 — 20
	Total	1 179	41 — 50
1 680	Pela C.M.E.F., de Conquista a Uberaba.....	76	2 — 35
1 681	— pela R.M.V., de Uberaba a Belo Horizonte, (REF. 340).....	752	24 — 20
1 682	— pela E.F.C.B., de Belo Horizonte ao Rio, (REF. 610).....	640	14 — 35
	Total	1 468	41 — 30
1 683	Pela C.M.E.F., de Conquista a Campinas.....	529	18 — 15
1 684	— pela C.P.E.F., de Campinas a Jundiá.....	44	0 — 50
1 685	— pela S.P.R., de Jundiá a S. Paulo.....	61	1 — 05
1 686	— pela E.F.C.B., de S. Paulo ao Rio, (REF. 282).....	499	11 — 45
	Total	1 133	31 — 55
	A Sacramento		
1 687	Pela C.M.E.F., de Conquista á est. de Sacramento.....	15	0 — 35
1 688	— por ônibus, da est. de Sacramento a Sacramento.....	14	0 — 30
	Total	29	1 — 05
1 689	Por ônibus, de Conquista a Sacramento, via Lajeado (4).....	22	1 — 00
	A Uberaba		
1 690	Pela C.M.E.F., de Conquista a Uberaba.....	76	2 — 35
1 691	Por ônibus, de Conquista a Uberaba, via Jubai (23), Ponte Antônio Rios (32) e Rodolfo Paixão (61).....	65	2 — 30
	A Guaxima		
1 692	Pela C.M.E.F., de Conquista a Guaxima.....	14	0 — 25
1 693	Por automóvel, de Conquista a Guaxima.....	11	0 — 20

Número de ordem (REF)	ITINERÁRIOS E MEIOS DE TRANSPORTE	Extensão em km	Tempo médio gasto em viagem h—m
	A Jubaf		
1 694	Por ônibus, de Conquista a Jubaf.....	23	1 — 00
	83 — CONSELHEIRO LAFAIETE		
	A Belo Horizonte		
1 685	Pela E.F.C.B., de Conselheiro Lafaiete a Belo Horizonte.....	178	4 — 00
1 686	Por automóvel, de Conselheiro Lafaiete a Belo Horizonte, via Gagé (10), Lobo Leite (20), Burnier (36), Engenheiro Corrêa (48), Itabirito (66) e Nova Lima (113).....	139	4 — 00
1 697	Pela E.F.C.B., de Conselheiro Lafaiete a Belo Horizonte, via J. Murinho (16), Burnier (36), Sabará (120) e General Carneiro (128).....	143	4 — 55
	Ao Rio de Janeiro		
1 698	Pela E.F.C.B., de Conselheiro Lafaiete ao Rio.....	463	10 — 30
1 699	Por automóvel, de Conselheiro Lafaiete ao Rio, via Bananeiras (3), Bandeirinhas (13), Cristiano Otoni (23), Pedra do Sino (40), Barro Preto (43), Carandaí (43), Barbacena (90), Santos Dumont (139), Juiz de Fora (188), Matias Barbosa (209), Paraibuna (233), Três Rios (259) e Petrópolis (329).....	401	10 — 00
	A Carandaí		
1 700	Pela E.F.C.B., de Conselheiro Lafaiete a Carandaí.....	43	0 — 55
1 701	Por automóvel, de Conselheiro Lafaiete a Carandaí, via Bananeiras (3), Bandeirinhas (13), Cristiano Otoni (23), Pedra do Sino (40) e Barro Preto (43).....	46	1 — 10
	A Congonhas do Campo		
1 702	Pela E.F.C.B., de Conselheiro Lafaiete a Congonhas do Campo.....	25	0 — 35
1 703	Por automóvel, de Conselheiro Lafaiete a Congonhas do Campo, via Gagé (10), Jubilêo Velho (19) e Congonhas Acima (24).....	29	0 — 40
	A Itabirito		
1 704	Pela E.F.C.B., de Conselheiro Lafaiete a Itabirito, via J. Murinho (16) e Burnier (36).....	61	2 — 40
1 705	Por automóvel, de Conselheiro Lafaiete a Itabirito, via Gagé (10), Lobo Leite (20), Burnier (36) e Engenheiro Corrêa (48).....	66	1 — 30
	A João Ribeiro		
1 706	Pela E.F.C.B., de Conselheiro Lafaiete a Jeceaba.....	42	0 — 55
1 707	— por ônibus, de Jeceaba a João Ribeiro.....	21	1 — 00
	Total.....	63	1 — 55
1 708	Por automóvel, de Conselheiro Lafaiete a João Ribeiro, via S. Braz do Suasuí (24) e Mamonas (30).....	42	1 — 40
	A Lagoa Dourada		
1 709	Pela E.F.C.B., de Conselheiro Lafaiete a Carandaí.....	43	0 — 55
1 710	— por ônibus, de Carandaí a Lagoa Dourada, (REF. 1 326).....	35	1 — 10
	Total.....	78	2 — 05
1 711	Por automóvel, de Conselheiro Lafaiete a Lagoa Dourada, via Bananeiras (3), Bandeirinhas (13), Cristiano Otoni (23), Pedra do Sino (40), Carandaí (46), Vieiras (52), Arame (59) e Mendanha (74).....	81	2 — 20
	A Ouro Preto		
1 712	Pela E.F.C.B., de Conselheiro Lafaiete a Ouro Preto, via J. Murinho (16) e Burnier (36).....	79	4 — 00

Número de ordem (REF)	ITINERÁRIOS E MEIOS DE TRANSPORTE	Extensão em km	Tempo médio gasto em viagem h—m
1 713	Por automóvel, de Conselheiro Lafaiete a Ouro Preto, via Gagé (10), Lobo Leite (20), Burnier (36), Engenheiro Corrêa (48), Itabirito (66), Amarantina (79), Cachoeira do Campo (88), Entroncamento (98), Rodrigo Silva (104) e Saramenha (119).....	122	4 — 00
1 714	Por automóvel, de Conselheiro Lafaiete a Ouro Preto, via Morro da Mina (3), Ouro Branco (22), Itatiaia (39), Chapada (44) e Saramenha (51).....	54	2 — 20
	A Piranga		
1 715	Por ônibus, de Conselheiro Lafaiete a Piranga, via S. Vicente (13), Catauá (27), Carrapicho (42), Lamim (57), Rio Espera (66), Cedro (78) e Piraguara (90).....	108	6 — 00
1 716	Por automóvel, de Conselheiro Lafaiete a Piranga, via S. Vicente (13), Catauá (27), Carrapicho (42), Lamim (57), Cedro (62) e Piraguara (74).....	92	5 — 00
	A Rio Espera		
1 717	Por ônibus, de Conselheiro Lafaiete a Rio Espera, (REF. 1 332).....	66	4 — 00
	A Catas Altas da Noruega		
1 718	Por automóvel, de Conselheiro Lafaiete a Catas Altas da Noruega, via Providência (19), Barra (27) e Itaverava (30).....	45	2 — 00
	A Catauá		
1 719	Por ônibus, de Conselheiro Lafaiete a Catauá, via S. Vicente (13).....	27	1 — 00
	A Cristiano Ottoni		
1 720	Pela E.F.C.B., de Conselheiro Lafaiete a Cristiano Ottoni.....	24	0 — 35
1 721	Por ônibus, de Conselheiro Lafaiete a Cristiano Ottoni, via Bananeiras (3) e Bandeirinhas (13).....	23	0 — 30
	A Itaverava		
1 722	Por automóvel, de Conselheiro Lafaiete a Itaverava, via Providência (19) e Barra (27).....	30	1 — 20
	A Queluzito		
1 723	Por automóvel, de Conselheiro Lafaiete a Queluzito, via Bananeiras (3) e Bandeirinhas (13).....	18	0 — 40
	84 — CONSELHEIRO PENA		
	A Belo Horizonte		
1 724	Pela E.F.V.M., de Conselheiro Pena a Nova Era.....	292	11 — 00
1 725	— Pela E.F.C.B., de Nova Era a Belo Horizonte, (REF. 54).....	185	6 — 10
	Total.....	477	17 — 10
	Ao Rio de Janeiro		
1 726	Pela E.F.V.M., de Conselheiro Pena a Nova Era.....	292	11 — 00
1 727	— pela E.F.L., de Nova Era ao Rio, (REF. 57).....	745	22 — 30
	Total.....	1 037	33 — 30
1 728	Pela E.F.V.M., de Conselheiro Pena a Vitória (Pedro Nolasco).....	277	9 — 50
1 729	— pela E.F.L., de Vitória ao Rio, (REF. 82).....	639	22 — 05
	Total.....	916	31 — 55
1 730	Pela E.F.V.M., de Conselheiro Pena a Vitória (Pedro Nolasco).....	277	9 — 50
1 731	— pela Nav. Marítima, de Vitória ao Rio.....	659	24 — 00
	Total.....	936	33 — 50

Número de ordem (REF)	ITINERÁRIOS E MEIOS DE TRANSPORTE	Extensão em km	Tempo médio gasto em viagem h—m
	A Governador Valadares		
1 732	Pela E.F.V.M., de Conselheiro Pena a Governador Valadares.....	81	2 — 35
	A Inhapim		
1 733	Pela E.F.V.M., de Conselheiro Pena a Governador Valadares.....	81	2 — 35
1 734	— por ônibus, de Governador Valadares a Inhapim, via S. Raimundo (5), Santa Bárbara (48), Vidoque (68) e D. Cavati (72).....	94	4 — 00
	Total.....	175	6 — 35
	A Ipanema		
1 735	Pela E.F.V.M., de Conselheiro Pena a Aimorés.....	69	2 — 15
1 736	— por automóvel, de Aimorés a Ipanema, (REF. 102).....	113	5 — 00
	Total.....	182	7 — 15
	A Itambacuri		
1 737	Pela E.F.V.M., de Conselheiro Pena a Governador Valadares.....	81	2 — 35
1 738	— por ônibus, de Governador Valadares a Itambacuri, via Chonin de Báb- xo (29) e Campanário (106).....	133	6 — 00
	Total.....	214	8 — 35
	A Mantena		
1 739	Por automóvel, de Conselheiro Pena a Mantena, via Penha do Norte (12) e Aldéia (60).....	95	4 — 00
	A Resplendor		
1 740	Pela E.F.V.M., de Conselheiro Pena a Resplendor.....	32	1 — 05
	A Tarumirim		
1 741	Pela E.F.V.M., de Conselheiro Pena a Governador Valadares.....	81	2 — 35
1 742	— por automóvel, de Governador Valadares a Tarumirim, via S. Raimundo (5) e Santa Bárbara (48).....	62	2 — 00
	Total.....	143	4 — 35
1 743	A cavalo, de Conselheiro Pena a Tarumirim.....	84	16 — 00
	A Aldéia		
1 744	Por automóvel, de Conselheiro Pena a Aldéia, via Penha do Norte (12).....	60	3 — 00
1 745	A cavalo, de Conselheiro Pena a Aldéia, via Penha do Norte (12).....	60	11 — 00
	Alvarenga		
1 746	A cavalo, de Conselheiro Pena a Alvarenga.....	75	13 — 30
	A Barra do Cuieté		
1 747	Pela E.F.V.M., de Conselheiro Pena a Barra do Cuieté.....	16	0 — 30
	A Ferruginha		
1 748	A cavalo, de Conselheiro Pena a Ferruginha.....	42	8 — 00
	A Moseovita		
1 749	Pela E.F.V.M., de Conselheiro Pena a Barra do Cuieté.....	16	0 — 30
1 750	— a cavalo, de Barra do Cuieté a Moseovita.....	18	3 — 15
	Total.....	34	3 — 45
	A Penha do Norte		
1 751	Por automóvel, de Conselheiro Pena a Penha do Norte.....	12	0 — 40
1 752	A cavalo, de Conselheiro Pena a Penha do Norte.....	12	2 — 00

Número de ordem (REF)	ITINERÁRIOS E MEIOS DE TRANSPORTE	Extensão em km	Tempo médio gasto em viagem h—m
85 — CORAÇÃO DE JESÚS			
A Belo Horizonte			
1 753	Por ônibus. de Coração de Jesús a Montes Claros, via S. João da Verêda (48)	72	3 — 00
1 754	— pela E.F.C.B., de Montes Claros a Belo Horizonte, (REF. 178).....	540	17 — 35
	Total.....	612	20 — 35
Ao Rio de Janeiro			
1 755	Por ônibus. de Coração de Jesús a Montes Claros, (REF. 1 753).....	72	3 — 00
1 756	— pela E.F.C.B., de Montes Claros a Rio, (REF. 180).....	1 116	33 — 35
	Total.....	1 188	36 — 35
A Bocaiuva			
1 757	Por ônibus. de Coração de Jesús a Montes Claros, (REF. 1 753).....	72	3 — 00
1 758	— pela E.F.C.B., de Montes Claros a Bocaiuva.....	70	2 — 15
	Total.....	142	5 — 15
1 759	A cavalo, de Coração de Jesús a Bocaiuva.....	120	22 — 00
A Brasília			
1 760	Por automóvel, de Coração de Jesús a Brasília, via Fernão Dias (48).....	74	3 — 00
1 761	A cavalo, de Coração de Jesús a Brasília.....	70	13 — 00
A Montes Claros			
1 762	Por ônibus. de Coração de Jesús a Montes Claros, (REF. 1 753).....	72	3 — 00
A Pirapora			
1 763	Por ônibus. de Coração de Jesús a Montes Claros, (REF. 1 753).....	72	3 — 00
1 764	— pela E.F.C.B., de Montes Claros a Pirapora, via Corinto (264).....	418	14 — 45
	Total.....	490	17 — 45
1 765	A cavalo, de Coração de Jesús a Ibiaí (Extrema).....	90	17 — 00
1 766	— pela Nav. S. Francisco, de Ibiaí (Extrema) a Pirapora.....	89	10 — 00
	Total.....	179	27 — 00
1 767	A cavalo, de Coração de Jesús a Pirapora, via Lagoa dos Patos (60) e Barra do Guaiçuí (90).....	114	22 — 00
A Ibiaí			
1 768	A cavalo, de Coração de Jesús a Ibiaí.....	90	17 — 00
A Jequitaiá			
1 769	Por automóvel, de Coração de Jesús a Jequitaiá, via S. J. da Lagoa (24) e Vista Alegre (42).....	96	5 — 00
1 770	A cavalo, de Coração de Jesús a Jequitaiá.....	90	17 — 00
86 — CORDISBURGO			
A Belo Horizonte			
1 771	Pela E.F.C.B., de Cordisburgo a Belo Horizonte, via General Carneiro (153).....	167	5 — 10
1 772	Por automóvel. de Cordisburgo a Belo Horizonte, via Araçai (12), Carvalho de Almeida (23), Sete Lagoas (58), Prudente de Moraes (68), Arco Verde (72), Matozinhos (83), Pedro Leopoldo (93), Pindaré (104), Campanhã (120) e Venda Nova (127).....	141	4 — 30

Número de ordem (REF)	ITINERÁRIOS E MEIOS DE TRANSPORTE	Extensão em km	Tempo médio gasto em viagem h—m
	Ao Rio de Janeiro		
1 773	Pela E.F.C.B., de Cordisburgo ao Rio, via General Carneiro (153), Sabará (161), Burnier (245) e J. Murtinho (266).....	743	20 — 10
	A Conceição do Mato Dentro		
1 774	Pela E.F.C.B., de Cordisburgo a Vespasiano.....	116	3 — 40
1 775	— por ônibus, de Vespasiano a Conceição do Mato Dentro, via Lagoa Santa (11), Campinho (18), Ponte Raul Soares (20), Entroncamento (23), Almeida (46), Jatobá (64), Cipó (74), Vacaria (80) e Palácio (98).....	153	5 — 00
	Total.....	269	8 — 40
1 776	A cavalo, de Cordisburgo a Conceição.....	120	22 — 00
	A Curvelo		
1 777	Pela E.F.C.B., de Cordisburgo a Curvelo.....	54	1 — 30
1 778	Por automóvel, de Cordisburgo a Curvelo, via Gustavo da Silveira (47).....	56	1 — 30
	A Jaboticatubas		
1 779	Pela E.F.C.B., de Cordisburgo a Vespasiano.....	116	3 — 40
1 780	— por ônibus, de Vespasiano a Jaboticatubas, via Lagoa Santa (11), Campinho (18), Ponte Raul Soares (20) e Entroncamento (23).....	48	2 — 00
	Total.....	164	5 — 40
	A Paraopeba		
1 781	Por automóvel, de Cordisburgo a Paraopeba, via Araçá (12), Carvalho de Almeida (23), Muda (35) e Cedro (47).....	50	1 — 40
1 782	A cavalo, de Cordisburgo a Paraopeba.....	24	4 — 30
	A Sete Lagoas		
1 783	Pela E.F.C.B., de Cordisburgo a Sete Lagoas.....	59	1 — 45
1 784	Por automóvel, de Cordisburgo a Sete Lagoas, via Araçá (12), Carvalho de Almeida (23) e Entroncamento (38).....	58	1 — 45
	A Lagoa Bonita		
1 785	Por ônibus, de Cordisburgo a Lagoa Bonita.....	14	0 — 45
	A Pirapama		
1 786	Por ônibus, de Cordisburgo a Pirapama, via Lagoa Bonita (14).....	42	2 — 00
	87 — CORINTO		
	A Belo Horizonte		
1 787	Pela E.F.C.B., de Corinto a Belo Horizonte, via General Carneiro (262).....	276	8 — 25
1 788	Por automóvel, de Corinto a Belo Horizonte, via Osório de Almeida (19), Curvelo (55), Pedras (95), S. José da Lagoa (106), Paciência (112), Paraopeba (130), Cedro (133), Barreirinhos (159), Sete Lagoas (166), Prudente de Moraes (176), Matozinhos (191), Pedro Leopoldo (201), Campanhã (228) e Venda Nova (235).....	249	9 — 00
	Ao Rio de Janeiro		
1 789	Pela E.F.C.B., de Corinto ao Rio, via General Carneiro (262), Sabará (270), Burnier (354) e J. Murtinho (374).....	852	23 — 25
	A Buenópolis		
1 790	Pela E.F.C.B., de Corinto a Buenópolis.....	77	2 — 20

Número de ordem (REF)	ITINERÁRIOS E MEIOS DE TRANSPORTE	Extensão em km	Tempo médio gasto em viagem h—m
	A Curvelo		
1 791	Pela E.F.C.B., de Corinto a Curvelo.....	55	1 — 30
1 792	Por automóvel, de Corinto a Curvelo, via Osório de Almeida (19).....	55	1 — 45
	A Diamantina		
1 793	Pela E.F.C.B., de Corinto a Diamantina.....	148	7 — 30
	A Morada		
1 794	A cavalo, de Corinto a Morada.....	112	21 — 00
	A Pirapora		
1 795	Pela E.F.C.B., de Corinto a Pirapora.....	154	6 — 05
	A S. Gonçalo do Abaeté		
1 796	A cavalo, de Corinto a S. Gonçalo do Abaeté, via Andrequicé (72).....	174	34 — 00
	A Andrequicé		
1 797	A cavalo, de Corinto a Andrequicé.....	72	13 — 00
	A Contria		
1 798	Pela E.F.C.B., de Corinto a Contria.....	23	0 — 50
1 799	Por automóvel, de Corinto a Contria.....	24	1 — 00
	A Santo Hipólito		
1 800	Pela E.F.C.B., de Corinto a Santo Hipólito.....	39	1 — 40
1 801	A cavalo, de Corinto a Santo Hipólito.....	30	5 — 30
	A Senhora da Glória		
1 802	Pela E.F.C.B., de Corinto a Santo Hipólito.....	39	1 — 40
1 803	— a cavalo, de Santo Hipólito a Senhora da Glória.....	18	3 — 00
	Total.....	57	8 — 40
1 804	A cavalo, de Corinto a Senhora da Glória.....	46	8 — 00
	88 — COROMANDEL.		
	A Belo Horizonte		
1 805	Por ônibus, de Coromandel a Patrocínio, via Ribeirão José Pedro (48).....	84	3 — 00
1 806	— pela R.M.V., de Patrocínio a Belo Horizonte, via Ibiá (118), Garças (297), Divinópolis (439) e Azurita (517).....	595	20 — 00
	Total.....	679	23 — 00
1 807	Por automóvel, de Coromandel a Belo Horizonte, via Ribeirão José Pedro (48), Patrocínio (84), Serra Negra (110), Guimarães (114), Sant'Ana (138), Gar- mo do Paranaíba (184), Rio Paranaíba (218), Guarda dos Ferreiros (250), S. Gotardo (263), Campos (286), Barra do Funchal (294), Melo Viana (315), Pedra do Chumbo (375), Moema (392), Limeira (415), Araucos (433), Per- digão (443), Costas (454), est. de S. Gonçalo (459), S. Gonçalo (465), Iga- ratinga (492), Antunes (500), Caetano Preto (507), Pará de Minas (517), Tavares (529), Florestal (542), Juatuba (557), Vianópolis (569), Betim (580) e Bernardo Monteiro (594).....	615	18 — 00
	Ao Rio de Janeiro		
1 808	Por ônibus, de Coromandel a Patrocínio, (REF. 1 805).....	84	3 — 00
1 809	— pela R.M.V., de Patrocínio a Barra Mansa, via Ibiá (118), Garças (297), Ribeirão Vermelho (497), Lavras (507) e Arantina (683).....	792	31 — 30

Número de ordem (REF)	ITINERÁRIOS E MEIOS DE TRANSPORTE	Extensão em km	Tempo médio gasto em viagem h—m
1 810	— pela E.F.C.B., de Barra Mansa ao Rio, (REF. 298).....	154	3 — 20
	Total.....	1 030	37 — 50
1 811	Por ônibus, de Coromandel a Patrocínio, (REF. 1 805).....	84	3 — 00
1 812	— pela R.M.V., de Patrocínio a Belo Horizonte, (REF. 1 806).....	595	20 — 00
1 813	— pela E.F.C.B., de Belo Horizonte ao Rio de Janeiro, (REF. 610).....	640	14 — 35
	Total.....	1 319	37 — 35
	A Monte Carmelo		
1 814	Por ônibus, de Coromandel a Monte Carmelo, via Abadia dos Dourados (25) e Ponte dos Dourados (46).....	68	2 — 20
	A Paracatú		
1 815	Por ônibus, de Coromandel a Paracatú, via Pôrto da Barra (27), Chapadão (66) e Guarda Mór (111).....	195	8 — 00
	A Patos de Minas		
1 816	Por ônibus, de Coromandel a Patrocínio, (REF. 1 805).....	84	3 — 00
1 817	— por ônibus, de Patrocínio a Patos de Minas, via Serra Negra (26), Guimarães (30) e Sant'Ana (54).....	96	3 — 30
	Total.....	180	6 — 30
	A Patrocínio		
1 818	Por ônibus, de Coromandel a Patrocínio, (REF. 1 805).....	84	3 — 00
	A Presidente Olegário		
1 819	Por ônibus, de Coromandel a Patrocínio, (REF. 1 805).....	84	3 — 00
1 820	— por ônibus, de Patrocínio a Patos de Minas, (REF. 1 817).....	96	3 — 30
1 821	— por ônibus, de Patos de Minas a Presidente Olegário.....	31	1 — 10
	Total.....	211	7 — 40
	A Abadia dos Dourados		
1 822	Por ônibus, de Coromandel a Abadia dos Dourados.....	25	1 — 00
	89 — CRISTINA		
	A Belo Horizonte		
1 823	Pela R.M.V., de Cristina a Belo Horizonte, via Ibatuba (38), Freitas (55), Três Corações (119), Lavras (213), Ribeirão Vermelho (222), Garças (422), Divinópolis (534) e Azarita (642).....	720	25 — 05
1 824	Pela R.M.V., de Cristina a Cruzeiro, via Ibatuba (38).....	128	4 — 05
1 825	— pela E.F.C.B., de Cruzeiro a Belo Horizonte, (REF. 273).....	676	20 — 30
	Total.....	804	24 — 35
1 826	Por automóvel, de Cristina a Belo Horizonte, via Pitangal (6), Ribeiro (15), Silvestre Ferraz (24), S. Lourenço (33), Vidinha (46), Boa Vista (52), Camambú (67), Baependi (73), est. de Encruzilhada (88), Cruzília (97), Minduri (139), Francisco Sales (164), Guabirobas (182), Cianita (218), Arantes (240), Ibertioga (273), Ponte Nova (305), Barbacena (315) e daí pela rodovia Rio—Belo Horizonte.....	544	15 — 30
	Ao Rio de Janeiro		
1 827	Pela R.M.V., de Cristina a Cruzeiro, (REF. 1 824).....	128	4 — 05
1 828	— pela E.F.C.B., de Cruzeiro ao Rio, (REF. 159).....	252	5 — 30
	Total.....	380	9 — 35
1 829	Por automóvel, de Cristina ao Rio, via Pitangal (6), Ribeiro (15), Silvestre Ferraz (24), S. Lourenço (33), Vidinha (46), Pouso Alto (55), Capivari (62), Itamonte (73), Capelinha do Picú (82), Registro do Picú (96), Queluz (117), Aréias (129) e daí pela rodovia S. Paulo—Rio.....	348	9 — 45

Número de ordem (REF)	ITINERÁRIOS E MEIOS DE TRANSPORTE	Extensão em km	Tempo médio gasto em viagem h—m
	A Lambarí		
1 830	Pela R.M.V., de Cristina a Lambarí, via Ibatuba (38) e Freitas (55).....	98	4 — 10
1 831	Por automóvel, de Cristina a Lambarí, via Vargem Alegre (13), Olímpio Noronha (25) e Jesuânia (32).....	41	2 — 00
	A Maria da Fé		
1 832	Pela R.M.V., de Cristina a Maria da Fé.....	19	0 — 45
1 833	Por automóvel, de Cristina a Maria da Fé, via Bairro Lambarí (9).....	23	0 — 50
	A Pedralva		
1 834	Pela R.M.V., de Cristina a Pedrão.....	29	1 — 15
1 835	— por ônibus, de Pedrão a Pedralva, (REF. 941).....	16	0 — 40
	Total.....	45	1 — 55
1 836	Por automóvel, de Cristina a Pedralva, via Vargem Alegre (13) e Faz. da Pedra (16).....	35	1 — 40
	A Santa Catarina		
1 837	Por automóvel, de Cristina a Santa Catarina, via Vargem Alegre (13), Olímpio Noronha (25), Pinhal (39) e S. Bernardo (53).....	59	2 — 15
	A Silvestre Ferraz		
1 838	Pela R.M.V., de Cristina a Silvestre Ferraz.....	23	0 — 50
1 839	Por automóvel, de Cristina a Silvestre Ferraz, via Pitangal (6) e Ribeiro (15).....	24	0 — 50
	90 — CURVELO		
	A Belo Horizonte		
1 840	Pela E.F.C.B., de Curvelo a Belo Horizonte, via General Carneiro (207).....	221	6 — 45
1 841	Por ônibus, de Curvelo a Belo Horizonte, via Pedras (40), S. José da Lagoa (51), Paciência (57), Bca Vista (64), Fundo do Saco (69), Paraopeba (75), Cedro (77), Barreirinhos (104), Sete Lagoas (111), Prudente de Moraes (121), Matozinhos (136), Pedro Leopoldo (146), Pindaré (157), Campanhã (173) e Venda Nova (180).....	194	7 — 15
	Ao Rio de Janeiro		
1 842	Pela E.F.C.B., de Curvelo ao Rio, via General Carneiro (207), Sabará (215), Burnier (299) e J. Murtinho (319).....	797	21 — 45
	A Conceição do Mato Dentro		
1 843	Pela E.F.C.B., de Curvelo a Vespasiano.....	170	5 — 40
1 844	— por ônibus, de Vespasiano a Conceição do Mato Dentro, (REF. 1 775).....	153	5 — 00
	Total.....	323	10 — 40
1 845	Por automóvel, de Curvelo a Conceição do Mato Dentro, via Pedras (40), S. José da Lagoa (51), Paciência (57), Boa Vista (64), Fundo do Saco (69), Paraopeba (75), Sete Lagoas (111), Prudente de Moraes (141), Matozinhos (136), Pedro Leopoldo (146), Campinho (166), Ponte Raul Soares (168), Almeidas (194), Jatobá (212), Cipó (222), Vacaria (228), Palácio (246) e Entroncamento (251).....	301	11 — 30
	A Cordisburgo		
1 846	Pela E.F.C.B., de Curvelo a Cordisburgo.....	54	1 — 30
1 847	Por automóvel, de Curvelo a Cordisburgo, via Gustavo da Silveira (9).....	56	1 — 30
	A Corinto		
1 848	Pela E.F.C.B., de Curvelo a Corinto.....	55	1 — 30
1 849	Por automóvel, de Curvelo a Corinto, via Osório de Almeida (36).....	55	1 — 45

Número de ordem (REF)	ITINERÁRIOS E MEIOS DE TRANSPORTE	Extensão em km	Tempo médio gasto em viagem h—m
	A Diamantina		
1 850	Pela E.F.C.B., de Curvelo a Diamantina, via Corinto (55).....	202	9 — 05
1 851	Por automóvel, de Curvelo a Diamantina, via Inimutaba (9), Rio das Velhas (49), Ponte do Paraúna (56), Ribeirão (110), Gouvêa (120) e Guinda (145)	160	3 — 30
	A Morada		
1 852	A cavalo, de Curvelo a Morada, via Piedade do Bagre (48) e Buriti Comprido (84)	114	20 — 00
	A Paraopeba		
1 853	Por ônibus, de Curvelo a Paraopeba, via Pedras (40), S. José da Lagoa (51), Paciência (57), Boa Vista (64) e Fundo do Saco (69).....	75	2 — 30
1 854	Pela E.F.C.B., de Curvelo a Carvalho de Almeida.....	83	2 — 50
1 855	— por automóvel, de Carvalho de Almeida a Paraopeba, via Muda (12) e Cedro (24).....	27	1 — 00
	Total.....	110	3 — 50
	A Pitangui		
1 856	Pela E.F.C.B., de Curvelo a Belo Horizonte, (REF. 1 840).....	221	6 — 45
1 857	— pela R.M.V., de Belo Horizonte a Pitangui, via Azurita (78) e Água Suja (161).....	164	7 — 00
	Total.....	385	13 — 45
	A Pompéu		
1 858	Pela E.F.C.B., de Curvelo a Sete Lagoas.....	113	3 — 45
1 859	— por ônibus, de Sete Lagoas a Pompéu, via Chaves (10), Salvador (30), Cachoeira de Macacos (35), Taperal (46), Ponte Santa Cruz (54), Maravilhas (76) e Papagaios (88).....	135	5 — 10
	Total.....	248	8 — 55
1 860	Por automóvel, de Curvelo a Pompéu, via Piedade do Bagre (48), Pôrto da Cachoeira (60), Retiro do Charco (80) e Buritisal (90).....	108	4 — 00
	A Angueretá		
1 861	Por automóvel, de Curvelo a Angueretá, via Pedras (42) e S. José da Lagoa (51)	64	2 — 30
	A Inimutaba		
1 862	Por ônibus, de Curvelo a Inimutaba.....	9	0 — 25
	A Morro da Garça		
1 863	Por automóvel, de Curvelo a Morro da Garça.....	36	1 — 30
	A Piedade do Bagre		
1 864	Por automóvel, de Curvelo a Piedade do Bagre.....	48	2 — 30
	A Ponte do Paraúna		
1 865	Por automóvel, de Curvelo a Ponte do Paraúna, via Inimutaba (9) e Rio das Velhas (49).....	56	2 — 45
	A Santa Rita do Cedro		
1 866	Por automóvel, de Curvelo a Santa Rita do Cedro, via Inimutaba (9) e Rio das Velhas (49).....	75	3 — 00
1 867	A cavalo, de Curvelo a Santa Rita do Cedro.....	42	7 — 30
	A Tomaz Gonzaga		
1 868	A cavalo, de Curvelo a Tomaz Gonzaga.....	52	9 — 30

Número de ordem (REF)	ITINERÁRIOS E MEIOS DE TRANSPORTE	Extensão em km	Tempo médio gasto em viagem h—m
91 — DELFIM MOREIRA			
A Belo Horizonte			
1 869	Pela R.M.V., de Delfim Moreira a Belo Horizonte, via Itajubá (36), Ibatuba (121), Freitas (137), Três Corações (201), Lavras (295), Ribeirão Vermelho (304), Garças (504), Divinópolis (646) e Azurita (724).....	802	28 — 20
1 870	Pela R.M.V., de Delfim Moreira a Cruzeiro, via Itajubá (36) e Ibatuba (121).....	210	7 — 20
1 871	— pela E.F.C.B., de Cruzeiro a Belo Horizonte, (REF. 273).....	676	20 — 30
	Total.....	886	27 — 50
1 872	Por automóvel, de Delfim Moreira a Belo Horizonte, via Zéca Fortes (16), Itajubá (32), S. João (44), Maria da Fé (56), Cristina (79), Ribeiro (94), Silvestre Ferraz (103), S. Lourenço (112), Vidinha (123), Boa Vista (131), Camambú (146), Baependi (152), est. de Encruzilhada (162), Cruzília (176), Minduri (218), Francisco Sales (243), Guabirobas (261), Cianita (297), Arantes (319), Ibertioga (352), Barbacena (394) e daí pela rodovia Rio—Belo Horizonte.....	623	18 — 00
Ao Rio de Janeiro			
1 873	Pela R.M.V., de Delfim Moreira a Cruzeiro, (REF. 1 870).....	210	7 — 20
1 874	— pela E.F.C.B., de Cruzeiro ao Rio, (REF. 159).....	252	5 — 30
	Total.....	462	12 — 50
1 875	Por automóvel, de Delfim Moreira ao Rio, via Piquê (30), Lorena (53) e daí pela rodovia S. Paulo—Rio.....	338	9 — 00
A Itajubá			
1 876	Pela R.M.V., de Delfim Moreira a Itajubá.....	36	1 — 35
1 877	Por ônibus, de Delfim Moreira a Itajubá, via Zéca Fortes (16).....	32	1 — 20
A Maria da Fé			
1 878	Pela R.M.V., de Delfim Moreira a Maria da Fé, via Itajubá (36).....	64	2 — 35
1 879	Por automóvel, de Delfim Moreira a Maria da Fé, via Zéca Fortes (16), Itajubá (32) e S. João (44).....	56	2 — 00
A Passa Quatro			
1 880	Pela R.M.V., de Delfim Moreira a Passa Quatro, via Itajubá (36) e Ibatuba (121).....	175	6 — 10
A Virgínia			
1 881	Pela R.M.V., de Delfim Moreira a Pouso Alto, via Itajubá (36) e Ibatuba (121).....	151	5 — 30
1 882	— por automóvel, de Pouso Alto a Virgínia, via Muquém (11).....	26	0 — 50
	Total.....	177	6 — 20
1 883	A cavalo, de Delfim Moreira a Virgínia, via Marins (20) e Gordá (25).....	38	7 — 00
92 — DELFINÓPOLIS			
A Belo Horizonte			
1 884	Por ônibus, de Delfinópolis a Passos, via Ponte Surubi (18) e Toledo (27).....	67	3 — 00
1 885	— por ônibus, de Passos a Piúf, (REF. 192).....	114	4 — 30
1 886	— por ônibus, de Piúf a Garças, (REF. 193).....	72	2 — 30
1 887	— pela R.M.V., de Garças a Belo Horizonte, (REF. 194).....	298	9 — 10
	Total.....	551	19 — 10

Número de ordem (REF)	ITINERÁRIOS E MEIOS DE TRANSPORTE	Extensão em km	Tempo médio gasto em viagem h—m
1 888	Por automóvel, de Delfinópolis a Belo Horizonte, via Ponte Surubí (18), Toledos (27), Passos (67), União Açucareira (77), S. Bento (133), Barra (139), Capitólio (157), Pium (181), Lagadães Martins (196), Ferobas (211), Cunhas (232), Iguatama (230), Garças (252), C. Bernabés (273), Lagoa da Prata (291), Gr. Tadas (308), Moema (327), Limeira (330), Araújos (368), Perdigão (378), Co. tas (389), est. de S. Gonçalo (394), S. Gonçalo (400), Igaratinga (427), Artãos (435), Castano Preto (421), Pará de Minas (452), Tavares (464), Florestal (477), Juatuba (492), Vianópolis (504), Betim (515) e Bernardo Monteiro (529).....	550	18 — 00
	Ao Rio de Janeiro		
1 889	Por ônibus, de Delfinópolis a Cássia, via Pôrto da Praia Vermelha (6).....	34	1 — 10
1 890	— por ônibus, de Cássia a Pratápolis.....	22	0 — 50
1 891	— pela C.M.E.F., de Pratápolis a Juréia, via Guaxupé (129).....	203	9 — 30
1 892	— pela R.M.V., de Juréia a Cruzeiro, (REF. 198).....	361	13 — 50
1 893	— pela E.F.C.B., de Cruzeiro ao Rio, (REF. 159).....	252	5 — 30
	Total.....	872	30 — 50
	A Cássia		
1 894	Por ônibus, de Delfinópolis a Cássia, via Pôrto da Praia Vermelha (6).....	34	1 — 10
	A Guia Lopes		
1 895	A cavalo, de Delfinópolis a Guia Lopes.....	72	13 — 00
1 896	Por ônibus, de Delfinópolis a Passos, (REF. 1 884).....	67	3 — 00
1 897	— por ônibus, de Passos a Pium, (REF. 192).....	114	4 — 30
1 898	— por ônibus, de Pium a Guia Lopes, via Cabrestos (38) e Garimpos (49).....	65	2 — 30
	Total.....	246	10 — 00
	A Ibiraci		
1 899	Por automóvel, de Delfinópolis a Ibiraci, via Entroncamento (23) e Pôrto Joanna (30).....	58	2 — 30
	A Passos		
1 900	Por ônibus, de Delfinópolis a Passos, (REF. 1 884).....	67	3 — 00
	A Sacramento		
1 901	Por automóvel, de Delfinópolis a Sacramento, via Ribeirão do Engano (24), Sete Voltas (32), Bugre (45) e Lagoa (72).....	99	4 — 00
	A Babilônia		
1 902	Por automóvel, de Delfinópolis a Babilônia, via Olhos d'Água (18).....	30	1 — 30
1 903	A cavalo, de Delfinópolis a Babilônia, via Olhos d'Água (18).....	30	5 — 30
	93 — DIAMANTINA		
	A Belo Horizonte		
1 904	Pela E.F.C.B., de Diamantina a Belo Horizonte, (REF. 1 280).....	424	16 — 00
1 905	Por ônibus, de Diamantina a Sêro, (REF. 1 282).....	112	5 — 00
1 906	— por ônibus, de Sêro a Belo Horizonte, (REF. 1 283).....	267	11 — 30
	Total.....	379	16 — 30
	Ao Rio de Janeiro		
1 907	Pela E.F.C.B., de Diamantina ao Rio, (REF. 1 285).....	1 000	31 — 00
	A Bocaiuva		
1 908	Pela E.F.C.B., de Diamantina a Bocaiuva, via Corinto (148).....	341	13 — 50

Número de ordem (REF)	ITINERÁRIOS E MEIOS DE TRANSPORTE	Extensão em km	Tempo médio gasto em viagem h—m
	A Buenópolis		
1 909	Pela E.F.C.B., de Diamantina a Buenópolis, via Corintó (148).....	225	9 — 50
	A Conceição do Mato Dentro		
1 910	Por ônibus, de Diamantina a Sêro, (REF. 1 282).....	112	5 — 00
1 911	— por ônibus, de Sêro a Conceição do Mato Dentro, via Santo Antônio do Rio do Peixe (20) e Córregos (54).....	80	4 — 00
	Total.....	192	9 — 00
	A Corinto		
1 912	Pela E.F.C.B., de Diamantina a Corinto.....	148	7 — 30
	A Curvelo		
1 913	Pela E.F.C.B., de Diamantina a Curvelo, via Corinto (148).....	202	9 — 05
1 914	Por automóvel, de Diamantina a Curvelo, via Guinda (15), Gouvêa (40), Ribeirão (50), Ponte do Paraúna (104), Rio das Velhas (111) e Inimutaba (151).....	160	5 — 30
	A Itamarandiba		
1 915	Por ônibus, de Diamantina a Itamarandiba, (REF. 764).....	196	7 — 00
	A Rio Vermelho		
1 916	Por ônibus, de Diamantina a Sêro, (REF. 1 282).....	112	5 — 00
1 917	— por automóvel, de Sêro a Rio Vermelho, via Padilha (4), Santo Antônio do Itambê (24), Casa de Telhas (48) e Entroncamento (72).....	90	4 — 00
	Total.....	202	9 — 00
1 918	A cavalo, de Diamantina a Rio Vermelho.....	92	16 — 30
	A Sêro		
1 919	Por ônibus, de Diamantina a Sêro, (REF. 1 282).....	112	5 — 00
	A Conselheiro Mata		
1 920	Pela E.F.C.B., de Diamantina a Conselheiro Mata.....	63	3 — 05
	A Couto de Magalhães		
1 921	Por ônibus, de Diamantina a Couto de Magalhães, via Mendanha (39).....	53	2 — 30
	A Datas		
1 922	Por ônibus, de Diamantina a Datas, via Guinda (15).....	42	1 — 40
	A Extração		
1 923	Por automóvel, de Diamantina a Extração.....	13	0 — 30
	A Felisberto Caldeira		
1 924	Por automóvel, de Diamantina a Felisberto Caldeira, via Mendanha (39) e Couto de Magalhães (53).....	77	3 — 00
1 925	A cavalo, de Diamantina a Felisberto Caldeira.....	48	9 — 00
	A Gouvêa		
1 926	Por automóvel, de Diamantina a Gouvêa, via Guinda (15).....	44	1 — 45
	A Guinda		
1 927	Por ônibus, de Diamantina a Guinda.....	15	0 — 30

Número de ordem (REF)	ITINERÁRIOS E MEIOS DE TRANSPORTE	Extensão em km	Tempo médio gasto em viagem h—m
	A Inhaí		
1 928	Por ônibus, de Diamantina a Inhaí, via Guinda (15), Sopa (19), S. João da Chapada (40) e Quartéis (55).....	86	3 — 30
	A Mendanha		
1 929	Por ônibus, de Diamantina a Mendanha.....	39	1 — 40
	A Mercês de Diamantina		
1 930	Por automóvel, de Diamantina a Mercês, via Mendanha (39), Couto de Magalhães (53) e Felisberto Caldeira (77).....	107	4 — 00
1 931	A cavalo, de Diamantina a Mercês.....	72	14 — 00
	A S. João da Chapada		
1 932	Por ônibus, de Diamantina a S. João da Chapada, via Guinda (15) e Sopa (19).....	40	1 — 45
	A Senador Mourão		
1 933	Por automóvel, de Diamantina a Senador Mourão, via Mendanha (39), Couto de Magalhães (53) e Entroncamento (94).....	99	4 — 00
	A Tijucal		
1 934	Por automóvel, de Diamantina a Tijucal, via Guinda (15), Datas (42) e Trinta Réis (65).....	75	3 — 00
	94 — DIVINO		
	A Belo Horizonte		
1 935	Por ônibus, de Divino a Carangola, via S. Manuel do Boi (15).....	30	1 — 30
1 936	— pela E.F.L., de Carangola a Três Rios, (REF. 1 336).....	279	10 — 45
1 937	— pela E.F.C.B., de Três Rios a Belo Horizonte.....	442	10 — 35
	Total.....	751	22 — 50
1 938	Por automóvel, de Divino a Belo Horizonte, via Orizânia (22), Santa Margarida (43), Matipó (69), Abre Campo (92), S. Pedro dos Ferros (118), Rio Casca (143), Piedade (159), Escalvado (170), Rio Doce (182), Dom Silvério (200), Alvinópolis (218), Rio Piracicaba (255), Florália (273), Santa Bárbara (291), Barra Feliz (298), Barão de Cocais (303), Caeté (341), Mestre Caetano (354), Sabará (366) e Triângulo (373).....	389	15 — 00
1 939	Por automóvel, de Divino a Belo Horizonte, via S. Manuel do Boi (15), Carangola (30), Alvorada (48), S. Francisco do Glória (67), Miradouro (89), Itamuri (103), Muriaé (125), Bom Jesus da Cachoeira (151), Laranjal (164), Campo Limpo (171), Leopoldina (200), Tebas (216), Argirita (233), Maripá (259), Guarará (272), Bicas (276), Juiz de Fora (319) e daí pela rodovia Rio—Belo Horizonte.....	646	19 — 30
	Ao Rio de Janeiro		
1 940	Por ônibus, de Divino a Carangola, (REF. 1 935).....	30	1 — 30
1 941	— pela E.F.L., de Carangola ao Rio, (REF. 1 339).....	404	15 — 40
	Total.....	434	17 — 10
1 942	Por ônibus, de Divino a Carangola, (REF. 1 935).....	30	1 — 30
1 943	— por ônibus, de Carangola a Muriaé, (REF. 1 340).....	95	4 — 10
1 944	— por ônibus, de Muriaé ao Rio, (REF. 1 341).....	327	8 — 00
	Total.....	452	13 — 40
	A Abre Campo		
1 945	Por automóvel, de Divino a Abre Campo, via Orizânia (22), Santa Margarida (43) e Matipó (69).....	92	4 — 15

Número de ordem (REF)	ITINERÁRIOS E MEIOS DE TRANSPORTE	Extensão em km	Tempo médio gasto em viagem h—m
	A Carangola		
1 946	Por ônibus, de Divino a Carangola, (REF. 1 935).....	30	1 — 30
	A Espera Feliz		
1 947	Por ônibus, de Divino a Carangola, (REF. 1 935).....	30	1 — 30
1 948	— pela E.F.L., de Carangola a Espera Feliz.....	38	1 — 35
	Total	68	3 — 05
1 949	Por automóvel, de Divino a Espera Feliz, via S. Manuel do Boi (15), Carangola (30) e Varginha (34).....	56	2 — 20
	A Manhuassú		
1 950	Por ônibus, de Divino a Carangola, (REF. 1 935).....	30	1 — 30
1 951	— pela E.F.L., de Carangola a Manhuassú, via Espera Feliz (38).....	117	4 — 25
	Total	147	5 — 55
1 952	Por automóvel, de Divino a Manhuassú, via Luizburgo (21) e Ponte do Silva (33).....	45	2 — 00
	A Matipó		
1 953	Por automóvel, de Divino a Matipó, via Orizânia (22), Santa Margarida (43) e Entroncamento (56).....	69	2 — 45
	A Orizânia		
1 954	Por automóvel, de Divino a Orizânia, via Santo Antônio do Arrozal (13).....	22	1 — 15
	95 — DIVINÓPOLIS		
	A Belo Horizonte		
1 955	Pela R.M.V., de Divinópolis a Belo Horizonte, via Azurita (78).....	156	4 — 40
1 956	Por ônibus, de Divinópolis a Belo Horizonte, via est. de S. Gonçalo (29), S. Gonçalo (35), Igaratinga (62), Antunes (70), Caetano Preto (77), Pará de Minas (87), Tavares (99), Gameleira (107), Florestal (112), Juatuba (127), Vianópolis (139), Betim (150) e Bernardo Monteiro (164).....	185	6 — 50
	Ao Rio de Janeiro		
1 957	Pela R.M.V., de Divinópolis a Belo Horizonte, (REF. 1 955).....	156	4 — 40
1 958	— pela E.F.C.B., de Belo Horizonte ao Rio, (REF. 610).....	640	14 — 35
	Total	796	19 — 15
1 959	Pela R.M.V., de Divinópolis a Barbacena, via A. Mourão (153) e Campolide (343).....	353	15 — 00
1 960	— pela E.F.C.B., de Barbacena ao Rio.....	378	8 — 35
	Total	731	23 — 35
	A Cláudio		
1 961	Pela R.M.V., de Divinópolis a Cláudio, via G. Ferreira (43).....	69	2 — 35
	A Itapecerica		
1 962	Pela R.M.V., de Divinópolis a Itapecerica, via G. Ferreira (43).....	79	3 — 10
1 963	Por automóvel, de Divinópolis a Itapecerica, via Cacóco (8), S. Sebastião do Curral (27) e Partidário (46).....	62	2 — 00
	A Itaúna		
1 964	Pela R.M.V., de Divinópolis a Itaúna.....	55	1 — 30
1 965	Por automóvel, de Divinópolis a Itaúna, via Ferrador (16), Carmo do Cajuru (23), Pasto das Éguas (40), Coelhos (43) e Garcias (55).....	58	1 — 40

Número de ordem (REF)	ITINERÁRIOS E MEIOS DE TRANSPORTE	Extensão em km	Tempo médio gasto em viagem h—m
	A Pará de Minas		
1 966	Pela R.M.V., de Divinópolis a Pará de Minas, via Azurita (78).....	105	4 — 00
1 967	Por ônibus, de Divinópolis a Pará de Minas, via est. de S. Gonçalo (29), S. Gonçalo (35), Igaratinga (62), Antunes (70) e Cactano Preto (77).....	87	3 — 00
	A Pitangui		
1 968	Pela R.M.V., de Divinópolis a Pitangui, via Velho da Táupa (82) e Água Suja (83).....	86	4 — 00
1 969	Por automóvel, de Divinópolis a Pitangui, via est. de S. Gonçalo (29), Costas (34), Cercado (50), Boa Vista (57) e Conceição do Pará (70).....	80	3 — 00
	A Santo Antônio do Monte		
1 970	Pela R.M.V., de Divinópolis a Santo Antônio do Monte.....	69	2 — 10
1 971	Por ônibus, de Divinópolis a Santo Antônio do Monte, via est. de S. Gonçalo (29), Costas (34), Perdígão (45), Araujos (55) e Limeira (73).....	94	3 — 00
	A Santo Antônio dos Campos		
1 972	Pela R.M.V., de Divinópolis a Santo Antônio dos Campos (Ermida).....	14	0 — 30
1 973	Por automóvel, de Divinópolis a Santo Antônio dos Campos, via Cachoeirinha (9).....	15	0 — 30
	96 — DIVISA NOVA		
	A Belo Horizonte		
1 974	Por ônibus, de Divisa Nova a Alfenas.....	39	1 — 20
1 975	— pela R.M.V., de Alfenas a Belo Horizonte, (REF. 156).....	733	25 — 00
	Total.....	772	26 — 20
1 976	Por automóvel, de Divisa Nova a Belo Horizonte, via Alfenas (39), Fama (56), Paraguassú (82), Escaramuça (94), Elói Mendes (112), Buenos (122), Varginha (134), J. Urbano (149), Pinheiros (178), Nepomuceno (194), Lavras (229), Ijací (244), Macóia (246), Xavier (256), Bom Sucesso (269), Machado dos (286), Matinha (317), Oliveira (329), Japão (368), Paiol (375), Itaguara (400), Crucilândia (420), Bonfim (437), Brumadinho (468), Sarzedo (490), Ibitité (501) e Barreiro (510).....	526	17 — 20
	Ao Rio de Janeiro		
1 977	Por ônibus, de Divisa Nova a Alfenas.....	39	1 — 20
1 978	— pela R.M.V., de Alfenas a Cruzeiro, (REF. 158).....	302	11 — 35
1 979	— pela E.F.C.B., de Cruzeiro ao Rio, (REF. 159).....	252	5 — 30
	Total.....	593	18 — 25
	A Alfenas		
1 980	Por ônibus, de Divisa Nova a Alfenas, via Entroncamento (19).....	39	1 — 20
	A Areado		
1 981	Por automóvel, de Divisa Nova a Areado.....	29	1 — 10
	A Botelhos		
1 982	Por ônibus, de Divisa Nova a Botelhos, via S. Gonçalo (20).....	36	1 — 30
	A Cabo Verde		
1 983	Por ônibus, de Divisa Nova a Botelhos, (REF. 1 982).....	36	1 — 30
1 984	— por ônibus, de Botelhos a Cabo Verde, (REF. 902).....	25	1 — 00
	Total.....	61	2 — 30
1 985	Por automóvel, de Divisa Nova a Cabo Verde.....	38	1 — 20

Número de ordem (REF)	ITINERÁRIOS E MEIOS DE TRANSPORTE	Extensão em km	Tempo médio gasto em viagem h—m
	A Campestre		
1 986	Por automóvel, de Divisa Nova a Campestre, via Faz. da Pedra (24).....	37	1 — 20
	A Serrania		
1 987	Por automóvel, de Divisa Nova a Serrania, via Guabirobas (8).....	18	0 — 45
	97 — DOM JOAQUIM		
	A Belo Horizonte		
1 988	Por ônibus, de Dom Joaquim a Belo Horizonte, via Conceição do Mato Dentro (28), Entroncamento (78), Palácio (83), Vacaria (101), Cipó (107), Jatobá (117), Almeidas (135), Ponte Raul Soares (161), Campinho (163), Lagoa Santa (170), Vespasiano (181) e Venda Nova (191).....	215	9 — 00
	Ao Rio de Janeiro		
1 989	Por ônibus, de Dom Joaquim a Belo Horizonte, (REF. 1 988).....	215	9 — 00
1 990	— pela E.F.C.B., de Belo Horizonte ao Rio, (REF. 610).....	640	14 — 35
	Total.....	855	23 — 35
	A Conceição do Mato Dentro		
1 991	Por ônibus, de Dom Joaquim a Conceição do Mato Dentro.....	28	1 — 30
	A Ferros		
1 992	Por automóvel, de Dom Joaquim a Ferros, via Senhora do Pôrto (26), Jacaré (30), Guaraní (56) e Carmésia (61).....	91	4 — 00
1 993	A cavalo, de Dom Joaquim a Ferros, via Carmésia (32).....	62	12 — 00
	A Guanhães		
1 994	Por automóvel, de Dom Joaquim a Guanhães, via Senhora do Pôrto (26)....	54	2 — 00
	A Sabinópolis		
1 955	Por automóvel, de Dom Joaquim a Sabinópolis, via Senhora do Pôrto (26) e Guanhães (54).....	79	3 — 20
	A Sêro		
1 996	Por ônibus, de Dom Joaquim a Conceição do Mato Dentro.....	28	1 — 30
1 997	— por ônibus, de Conceição do Mato Dentro a Sêro, (REF. 1 618).....	80	4 — 00
	Total.....	108	5 — 30
1 998	A cavalo, de Dom Joaquim a Sêro, via Gororós (26) e Santo Antônio do Rio do Peixe (54).....	74	13 — 30
	A Carmésia		
1 999	Por automóvel, de Dom Joaquim a Carmésia, via Senhora do Pôrto (26), Jacaré (30) e Guaraní (56).....	61	2 — 45
2 000	A cavalo, de Dom Joaquim a Carmésia.....	32	6 — 00
	A Gororós		
2 001	A cavalo, de Dom Joaquim a Gororós.....	26	5 — 00
	A Senhora do Pôrto		
2 002	Por automóvel, de Dom Joaquim a Senhora do Pôrto.....	26	1 — 15

Número de ordem (REF)	ITINERÁRIOS E MEIOS DE TRANSPORTE	Extensão em km	Tempo médio gasto em viagem h—m
	98 — DOM SILVÉRIO		
	A Belo Horizonte		
2 003	Pela E.F.L., de Dom Silvério a Ponte Nova.....	64	3 — 00
2 004	— pela E.F.C.B., de Ponte Nova a Belo Horizonte, (REF. 24).....	252	10 — 00
	Total.....	316	13 — 00
2 005	Por ônibus, de Dom Silvério a Rio Piracicaba, via Alvinópolis (18), Caxambú (40) e Bicas (52).....	55	3 — 00
2 006	— pela E.F.C.B., de Rio Piracicaba a Belo Horizonte, (REF. 248).....	142	4 — 55
	Total.....	197	7 — 55
2 007	Por automóvel, de Dom Silvério a Belo Horizonte, via Alvinópolis (18), Caxambú (40), Bicas (52), Rio Piracicaba (55), Florália (73), Santa Bárbara (91), Barra Feliz (98), Barão de Cocais (103), Caeté (141), Mestre Caetano (154), Sabará (166) e Triângulo (173).....	189	7 — 15
	Ao Rio de Janeiro		
2 008	Pela E.F.L., de Dom Silvério ao Rio, (REF. 251).....	506	19 — 05
	A Alvinópolis		
2 009	Por ônibus, de Dom Silvério a Alvinópolis.....	18	0 — 40
	A Barra Longa		
2 010	Pela E.F.L., de Dom Silvério a Ponte Nova.....	64	3 — 00
2 011	— por ônibus, de Ponte Nova a Barra Longa, (REF. 254).....	39	1 — 30
	Total.....	103	4 — 30
2 012	Por automóvel, de Dom Silvério a Barra Longa, via Rio Doce (18), Pontal (39) e Bom Sucesso (60).....	67	2 — 30
	A Ponte Nova		
2 013	Pela E.F.L., de Dom Silvério a Ponte Nova.....	64	3 — 00
2 014	Por automóvel, de Dom Silvério a Ponte Nova, via Rio Doce (18), Pontal (39) e Raza (43).....	50	2 — 00
	A Rio Casca		
2 015	Pela E.F.L., de Dom Silvério a Rio Casca, via Ponte Nova (64).....	115	4 — 55
2 016	Por automóvel, de Dom Silvério a Rio Casca, via Rio Doce (18), Soberbo (21), Escalvado (30) e Piedade (41).....	57	2 — 30
	A S. Domingos do Prata		
2 017	Por ônibus, de Dom Silvério a S. Domingos do Prata, via Teixeira (26) e Vargem Linda (34).....	48	2 — 00
	A Sem Peixe		
2 018	Por automóvel, de Dom Silvério a Sem Peixe.....	23	1 — 00
2 019	A cavalo, de Dom Silvério a Sem Peixe.....	18	3 — 30
	99 — DORES DE CAMPOS		
	A Belo Horizonte		
2 020	Por ônibus, de Dores de Campos á est. de Prados.....	6	0 — 15
2 021	— pela R.M.V., da est. de Prados a Barbacena, via Campolide (56).....	66	3 — 00
2 022	— pela E.F.C.B., de Barbacena a Belo Horizonte.....	262	6 — 00
	Total.....	334	9 — 15

Número de ordem (REF)	ITINERÁRIOS E MEIOS DE TRANSPORTE	Extensão em km	Tempo médio gasto em viagem h—m
2 023	Por automóvel, de Dolores de Campos a Belo Horizonte, via Barroso (13), Caieiro (24), Faria (34), Barbacena (44) e daí pela rodovia Rio—Belo Horizonte.....	273	8 — 00
	Ao Rio de Janeiro		
2 024	Por ônibus, de Dolores de Campos á est. de Prados.....	6	0 — 15
2 025	— pela R.M.V., da est. de Prados a Barbacena, (REF. 2 021).....	66	3 — 00
2 026	— pela E.F.C.B., de Barbacena ao Rio.....	378	8 — 35
	Total.....	450	11 — 50
2 027	Por ônibus, de Dolores de Campos a Barbacena, via Barroso (13), Caieiro (24) e Faria (34).....	44	1 — 45
2 028	— por ônibus, de Barbacena ao Rio, (REF. 559).....	311	9 — 00
	Total.....	355	10 — 45
	A Barbacena		
2 029	Por ônibus, de Dolores de Campos á est. de Prados.....	6	0 — 15
2 030	— pela R.M.V., da est. de Prados a Barbacena, (REF. 2 021).....	66	3 — 00
	Total.....	72	3 — 15
2 031	Por ônibus, de Dolores de Campos a Barbacena, (REF. 2 027).....	44	1 — 45
	A Carandaí		
2 032	Por ônibus, de Dolores de Campos á est. de Prados.....	6	0 — 15
2 033	— pela R.M.V., da est. de Prados a Barbacena, (REF. 2 021).....	66	3 — 00
2 034	— pela E.F.C.B., de Barbacena a Carandaí.....	41	0 — 55
	Total.....	113	4 — 10
2 035	Por ônibus, de Dolores de Campos a Barbacena, (REF. 2 027).....	44	1 — 45
2 036	— por ônibus, de Barbacena a Carandaí, (REF. 565).....	44	1 — 30
	Total.....	88	3 — 15
	A Prados		
2 037	Por ônibus, de Dolores de Campos á est. de Prados.....	6	0 — 15
2 038	— por ônibus, da est. de Prados a Prados.....	10	0 — 30
	Total.....	16	0 — 45
2 039	A cavalo, de Dolores de Campos a Prados.....	12	2 — 00
	A Barroso		
2 040	Por ônibus, de Dolores de Campos á est. de Prados.....	6	0 — 15
2 041	— pela R.M.V., da est. de Prados a Barroso.....	19	1 — 00
	Total.....	25	1 — 15
2 042	Por ônibus, de Dolores de Campos a Barroso.....	13	0 — 40
100 — DORES DO INDAIÁ			
	A Belo Horizonte		
2 043	Pela R.M.V., de Dolores do Indaiá a Belo Horizonte, via Velho da Táipa (130) e Azurita (214).....	292	12 — 45
2 044	Por ônibus, de Dolores do Indaiá a Belo Horizonte, via Entroncamento (14), Pedra do Chumbo (28), Moema (45), Limeira (68), Araujos (86), Perdígão (96), Costas (107), est. de S. Gonçalo (112), S. Gonçalo (118), Igaratinga (145), Antunes (153), Caetano Preto (160), Pará de Minas (170), Tavares (182), Florestal (195), Juatuba (210), Vianópolis (222), Betim (233) e Bernardo Monteiro (247).....	268	9 — 45
	Ao Rio de Janeiro		
2 045	Pela R.M.V., de Dolores do Indaiá a Belo Horizonte, (REF. 2 043).....	292	12 — 45
2 046	— pela E.F.C.B., de Belo Horizonte ao Rio, (REF. 610).....	640	14 — 35
	Total.....	932	27 — 20

Número de ordem (REF)	ITINERÁRIOS E MEIOS DE TRANSPORTE	Extensão em km	Tempo médio gasto em viagem h—m
2 047	Pela R.M.V., de Dolores do Indaiá a Barbacena, via Velho da Táipa (130), Divinópolis (211), A. Mourão (364) e Campolide (554).....	565	23 — 30
2 048	— pela E.F.C.B., de Barbacena ao Rio.....	378	8 — 35
	Total.....	943	32 — 05
2 049	Pela R.M.V., de Dolores do Indaiá a Barra Mansa, via Velho da Táipa (130), Divinópolis (211), A. Mourão (364), Ribeirão Vermelho (412), Lavras (422) e Arantina (598).....	707	30 — 40
2 050	— pela E.F.C.B., de Barra Mansa ao Rio, (REF. 298).....	154	3 — 20
	Total.....	861	34 — 00
	A Abaeté		
2 051	Por ônibus, de Dolores do Indaiá a Abaeté, via Quartel Geral (27).....	45	1 — 40
	A Bom Despacho		
2 052	Pela R.M.V., de Dolores do Indaiá a Bom Despacho.....	70	2 — 25
2 053	Por automóvel, de Dolores do Indaiá a Bom Despacho, via Entroncamento (14), Pedra do Chumbo (28), Moema (45), Machados (55) e Garça (62).....	77	2 — 30
	A Luz		
2 054	Por ônibus, de Dolores do Indaiá a Luz, via Entroncamento (22).....	58	2 — 00
	A Martinho Campos		
2 055	Pela R.M.V., de Dolores do Indaiá a Martinho Campos, via Velho da Táipa (130).....	202	7 — 00
2 056	Por ônibus, de Dolores do Indaiá a Abaeté, (REF. 2 051).....	45	1 — 40
2 057	— por ônibus, de Abaeté á est. de Abaeté, (REF. 1).....	31	1 — 00
2 058	— pela R.M.V., da est. de Abaeté a Martinho Campos.....	14	1 — 00
	Total.....	90	3 — 40
	A S. Gotardo		
2 059	Pela R.M.V., de Dolores do Indaiá a Barra do Funchal.....	43	1 — 40
2 060	— por ônibus, de Barra do Funchal a S. Gotardo, via Campos (8).....	31	1 — 10
	Total.....	74	2 — 50
2 061	Por ônibus, de Dolores do Indaiá a S. Gotardo, via Melo Viana (24), Barra do Funchal (45) e Campos (53).....	76	2 — 30
	A Tiros		
2 062	Pela R.M.V., de Dolores do Indaiá a Barra do Funchal.....	43	1 — 40
2 063	— por ônibus, de Barra do Funchal a S. Gotardo, (REF. 2 060).....	31	1 — 10
2 064	— por ônibus, de S. Gotardo a Tiros, (REF. 1 445).....	52	2 — 00
	Total.....	126	4 — 50
2 065	Por ônibus, de Dolores do Indaiá a S. Gotardo, (REF. 2 061).....	76	2 — 30
2 066	— por ônibus, de S. Gotardo a Tiros, (REF. 1 445).....	52	2 — 00
	Total.....	128	4 — 30
	A Estrêla do Indaiá		
2 067	Por ônibus, de Dolores do Indaiá a Estrêla do Indaiá.....	24	1 — 00
	A Quartel Geral		
2 068	Por ônibus, de Dolores do Indaiá a Quartel Geral.....	27	1 — 00
	101 — ELÓI MENDES		
	A Belo Horizonte		
2 069	Por ônibus, de Elói Mendes a Varginha, via Buenos (10).....	22	0 — 45
2 070	— pela R.M.V., de Varginha a Belo Horizonte, (REF. 892).....	635	21 — 45
	Total.....	657	22 — 30

Número de ordem (REF)	ITINERÁRIOS E MEIOS DE TRANSPORTE	Extensão em km	Tempo médio gasto em viagem h—m
2 071	Por automóvel, de Elói Mendes a Belo Horizonte, via Onça (2), Buenos (10), Varginha (22), J. Urbano (37), Pinheiros (66), Nepomuceno (82), Lavras (117), Ijací (132), Macáia (134), Xavier (144), Bom Sucesso (157), Machados, (174), Matinha (205), Oliveira (217), Japão (256), Paiol (263), Itaguara (288), Crucilândia (308), Bonfim (325), Brumadinho (356), Sarzedo (378), Ibirité (389) e Barreiro (398).....	414	13 — 30
	Ao Rio de Janeiro		
2 072	Por ônibus, de Elói Mendes a Varginha, (REF. 2 069).....	22	0 — 45
2 073	— pela R.M.V., de Varginha a Cruzeiro, (REF. 899).....	204	6 — 35
2 074	— pela E.F.C.B., de Cruzeiro ao Rio, (REF. 159).....	252	5 — 30
	Total.....	478	12 — 50
2 075	Por automóvel, de Elói Mendes ao Rio, via Onça (2), Buenos (10), Varginha (22), Campanha (68), Cambuquira (88), Triângulo (99), Conceição do Rio Verde (125), Contendas (133), Caxambú (153), Boa Vista (168), Vidinha (174), Pouso Alto (183), Capivari (190), Itamonte (201), Capelinha do Picú (210), Registro do Picú (224), Queluz (245), Aréias (257) e daí pela rodovia S. Paulo—Rio.....	476	13 — 30
	A Campanha		
2 076	Por automóvel, de Elói Mendes a Campanha, via Monsenhor Paulo (32), Vargem Grande (35) e Palmela dos Coelhos (46).....	54	1 — 50
	A Paraguassú		
2 077	Por ônibus, de Elói Mendes a Paraguassú, via Escaramuça (18).....	30	1 — 00
	A S. Gonçalo do Sapucaí		
2 078	Por automóvel, de Elói Mendes a S. Gonçalo do Sapucaí, via Monsenhor Paulo (32) e Dom Ferrão (47).....	56	2 — 00
	A Três Pontas		
2 079	Por ônibus, de Elói Mendes a Varginha, (REF. 2 069).....	22	0 — 45
2 080	— por ônibus, de Varginha a Três Pontas.....	42	1 — 40
	Total.....	64	2 — 25
	A Varginha		
2 081	Por ônibus, de Elói Mendes a Varginha, (REF. 2 069).....	22	0 — 45
	102 — ERVÁLIA		
	A Belo Horizonte		
2 082	Por ônibus, de Ervália a Coimbra, via Córrego Frio (3).....	24	1 — 00
2 083	— pela E.F.L., de Coimbra a Ponte Nova.....	82	2 — 50
2 084	— pela E.F.C.B., de Ponte Nova a Belo Horizonte, (REF. 24).....	252	10 — 00
	Total.....	358	13 — 50
2 085	Por automóvel, de Ervália a Belo Horizonte, via Córrego Frio (3), Coimbra (24), Cajurí (36), Viçosa (50), Silvestre (57), Teixeiras (66), Bom Jardim (78), Vau-Assú (88), Ponte Nova (103), Raza (110), Pontal (114), Rio Doce (135), Dom Silvério (153), Alvinópolis (171), Caxambú (193), Rio Piracicaba (208), Florália (226), Santa Bárbara (244), Barra Feliz (251), Barão de Cocais (256), Caeté (294), Mestre Caetano (307) e Sabará (319).....	342	11 — 30
2 086	Por automóvel, de Ervália a Belo Horizonte, via Córrego Frio (3), Coimbra (24), Cajurí (36), Viçosa (50), Varginha (73), Pôrto Firme (86), Piranga (122), Piraguara (140), Cedro (152), Lamim (157), Carrapicho (172), Catauá (187), S. Vicente de Paula (201), Conselheiro Lafaiete (214) e daí pela rodovia Rio—Belo Horizonte.....	353	14 — 00

Número de ordem (REF)	ITINERÁRIOS E MEIOS DE TRANSPORTE	Extensão em km	Tempo médio gasto em viagem h—m
	Ao Rio de Janeiro		
2 087	Por ônibus, de Ervália a Coimbra, via Córrego Frio (3).....	24	1 — 00
2 088	— pela E.F.L., de Coimbra ao Rio, via Ligação (63), Furtado de Campos (118) e Três Rios (235).....	360	13 — 30
	Total.....	384	14 — 30
2 089	Por automóvel, de Ervália ao Rio, via Córrego Frio (3), Coimbra (24), Barroso (51), Divino (71), Ubá (89), Tocantins (103), Pomba (134), Taboleiro (148), Água Limpa (180), Gramma (201), Juiz de Fora (210) e daí pela rodovia Belo Horizonte—Rio.....	423	13 — 30
	A Abre Campo		
2 090	Por ônibus, de Ervália a Coimbra, (REF. 2 082).....	24	1 — 00
2 091	— pela E.F.L., de Coimbra a S. Pedro dos Ferros, via Ponte Nova (82)....	161	6 — 05
2 092	— por ônibus, de S. Pedro dos Ferros a Abre Campo, via Barroso (8).....	26	1 — 00
	Total.....	211	8 — 05
	A Carangola		
2 093	Por ônibus, de Ervália a Coimbra, (REF. 2 082).....	24	1 — 00
2 094	— pela E.F.L., de Coimbra a Carangola, via Ligação (63), Recreio (163), Cisneiros (182) e Patrocínio do Muriaé (232).....	312	12 — 25
	Total.....	336	13 — 25
2 095	Por automóvel, de Ervália a Carangola, via Turvão (11), Ventania (20), Rosário da Limeira (40), Pirapanema (56), Vermelho (65), Muriaé (76), Itamurí (98), Miradouro (112), S. Francisco do Glória (134) e Alvorada (153).....	171	6 — 30
	A Guiricema		
2 096	Por ônibus, de Ervália a Coimbra, (REF. 2 082).....	24	1 — 00
2 097	— pela E.F.L., de Coimbra a Visconde do Rio Branco.....	36	1 — 25
2 098	— por ônibus, de Visconde do Rio Branco a Guiricema.....	18	0 — 30
	Total.....	78	2 — 55
2 099	A cavalo, de Ervália a Guiricema, via Ciindubas.....	26	4 — 30
	A Jequerí		
2 100	Por ônibus, de Ervália a Coimbra, (REF. 2 082).....	24	1 — 00
2 101	— pela E.F.L., de Coimbra a Ponte Nova.....	82	2 — 50
2 102	— por ônibus, de Ponte Nova a Jequerí, (REF. 35).....	48	2 — 00
	Total.....	154	5 — 50
	A Miradouro		
2 103	Por ônibus, de Ervália a Coimbra, (REF. 2 082).....	24	1 — 00
2 104	— pela E.F.L., de Coimbra a Muriaé, via Ligação (63), Recreio (163), Cisneiros (182) e Patrocínio do Muriaé (232).....	253	9 — 25
2 105	— por ônibus, de Muriaé a Miradouro, via Itamurí (22).....	36	1 — 45
	Total.....	313	12 — 10
2 106	Por automóvel, de Ervália a Miradouro, via Turvão (11), Ventania (20), Rosário da Limeira (40), Pirapanema (56), Vermelho (65), Muriaé (76) e Itamurí (98).....	112	4 — 15
	A Miraf		
2 107	Por ônibus, de Ervália a Coimbra, (REF. 2 082).....	24	1 — 00
2 108	— pela E.F.L., de Coimbra a Miraf, via Ligação (63) e Cataguazes (125)....	160	8 — 00
	Total.....	184	9 — 00
2 109	Por automóvel, de Ervália a Miraf, via Turvão (11), Ventania (20), Água Santa (28) e S. Sebastião da Vargem Alegre (42).....	66	2 — 30

Número de ordem (REF)	ITINERÁRIOS E MEIOS DE TRANSPORTE	Extensão em km	Tempo médio gasto em viagem h—m
	A Muriaé		
2 110	Por ônibus, de Ervália a Coimbra, (REF. 2 082).....	24	1 — 00
2 111	— pela E.F.L., de Coimbra a Muriaé, (REF. 2 104).....	253	9 — 25
	Total.....	277	10 — 25
2 112	Por automóvel, de Ervália a Muriaé, via Turvão (11), Ventania (20), Rosário da Limeira (40), Pirapanema (56) e Vermelho (65).....	76	3 — 00
	A Viçosa		
2 113	Por ônibus, de Ervália a Coimbra, (REF. 2 082).....	24	1 — 00
2 114	— pela E.F.L., de Coimbra a Viçosa.....	25	0 — 50
	Total.....	49	1 — 50
2 115	Por automóvel, de Ervália a Viçosa, via Córrego Frio (3), Coimbra (24) e Cajurí (36).....	50	2 — 00
	A Visconde do Rio Branco		
2 116	Por ônibus, de Ervália a Coimbra, (REF. 2 082).....	24	1 — 00
2 117	— pela E.F.L., de Coimbra a Visconde do Rio Branco.....	36	1 — 25
	Total.....	60	2 — 25
2 118	Por automóvel, de Ervália a Visconde do Rio Branco, via Córrego Frio (3), Coimbra (24) e Barroso (51).....	81	2 — 45
	A Araponga		
2 119	A cavalo, de Ervália a Araponga.....	36	6 — 30
	103 — ESMERALDAS		
	A Belo Horizonte		
2 120	Por ônibus, de Esmeraldas ao Vianópolis, via Santo Afonso (18).....	24	1 — 00
2 121	— pela R.M.V., de Vianópolis a Belo Horizonte.....	49	2 — 10
	Total.....	73	3 — 10
2 122	Por ônibus, de Esmeraldas a Belo Horizonte, via Santo Afonso (18), Vianópolis (24), Betim (35) e Bernardo Monteiro (49).....	70	3 — 00
	Ao Rio de Janeiro		
2 123	Por ônibus, de Esmeraldas a Vianópolis, (REF. 2 120).....	24	1 — 00
2 124	— pela R.M.V., de Vianópolis a Belo Horizonte.....	49	2 — 10
2 125	— pela E.F.C.B., de Belo Horizonte ao Rio, (REF. 610).....	640	14 — 35
	Total.....	713	17 — 45
2 126	Por ônibus, de Esmeraldas a Belo Horizonte, (REF. 2 122).....	70	3 — 00
2 127	— pela E.F.C.B., de Belo Horizonte ao Rio, (REF. 610).....	640	14 — 35
	Total.....	710	17 — 35
	A Betim		
2 128	Por ônibus, de Esmeraldas a Betim, via Santo Afonso (18) e Vianópolis (24).....	35	1 — 10
	A Mateus Leme		
2 129	Por ônibus, de Esmeraldas a Vianópolis, (REF. 2 120).....	24	1 — 00
2 130	— pela R.M.V., de Vianópolis a Mateus Leme.....	23	1 — 05
	Total.....	47	2 — 05
2 131	Por ônibus, de Esmeraldas a Vianópolis, (REF. 2 120).....	24	1 — 00
2 132	— por ônibus, de Vianópolis a Mateus Leme, via Juatuba (12).....	24	0 — 40
	Total.....	48	1 — 40

Número de ordem (REF)	ITINERÁRIOS E MEIOS DE TRANSPORTE	Extensão em km	Tempo médio gasto em viagem h—m
	A Matozinhos		
2 133	Por ônibus, de Esmeraldas a Vianópolis, (REF. 2 120).....	24	1 — 00
2 134	— pela R.M.V., de Vianópolis a Belo Horizonte.....	49	2 — 10
2 135	— pela E.F.C.B., de Belo Horizonte a Matozinhos, via General Carneiro (14).....	82	2 — 40
	Total.....	155	5 — 50
2 136	Por ônibus, de Esmeraldas a Belo Horizonte, (REF. 2 122).....	70	3 — 00
2 137	— por ônibus, de Belo Horizonte a Matozinhos, via Venda Nova (14), Campanhã (21), Pindaré (37) e Pedro Leopoldo (48).....	58	1 — 50
	Total.....	128	4 — 50
	A Pará de Minas		
2 138	Por ônibus, de Esmeraldas a Vianópolis, (REF. 2 120).....	24	1 — 00
2 139	— pela R.M.V., de Vianópolis a Pará de Minas, via Azurita (29).....	56	2 — 20
	Total.....	80	3 — 20
2 140	Por ônibus, de Esmeraldas a Vianópolis, (REF. 2 120).....	24	1 — 00
2 141	— por ônibus, de Vianópolis a Pará de Minas, via Juatuba (12), Florestal (27), Gameleira (32) e Tavares (40).....	52	1 — 40
	Total.....	76	2 — 40
	A Pedro Leopoldo		
2 142	Por ônibus, de Esmeraldas a Vianópolis, (REF. 2 120).....	24	1 — 00
2 143	— pela R.M.V., de Vianópolis a Belo Horizonte.....	49	2 — 10
2 144	— pela E.F.C.B., de Belo Horizonte a Pedro Leopoldo, (REF. 682).....	72	2 — 15
	Total.....	145	5 — 25
2 145	Por ônibus, de Esmeraldas a Belo Horizonte, (REF. 2 122).....	70	3 — 00
2 146	— por ônibus, de Belo Horizonte a Pedro Leopoldo, (REF. 684).....	48	1 — 40
	Total.....	118	4 — 40
	A Sete Lagoas		
2 147	Por ônibus, de Esmeraldas a Vianópolis, (REF. 2 120).....	24	1 — 00
2 148	— pela R.M.V., de Vianópolis a Belo Horizonte.....	49	2 — 10
2 149	— pela E.F.C.B., de Belo Horizonte a Sete Lagoas, via General Carneiro (14).....	108	3 — 35
	Total.....	181	6 — 45
2 150	Por ônibus, de Esmeraldas a Belo Horizonte, (REF. 2 122).....	70	3 — 00
2 151	— por ônibus, de Belo Horizonte a Sete Lagoas, via Venda Nova (14), Campanhã (21), Pindaré (37), Pedro Leopoldo (48), Matozinhos (58) e Prudente de Moraes (73).....	83	3 — 00
	Total.....	153	6 — 00
	A Andiroba		
2 152	A cavalo, de Esmeraldas a Andiroba.....	22	3 — 30
	A Melo Viana		
2 153	A cavalo, de Esmeraldas a Melo Viana, via Mororó (9).....	18	3 — 00
	104 — ESPERA FELIZ		
	A Belo Horizonte		
2 154	Pela E.F.L., de Espera Feliz a Três Rios, via Patrocínio do Muriaé (117), Cisneiros (167), Recreio (187), M. Bañreto (246) e Pôrto Novo (253).....	318	11 — 40
2 155	— pela E.F.C.B., de Três Rios a Belo Horizonte.....	442	10 — 35
	Total.....	760	22 — 15
2 156	Por automóvel, de Espera Feliz a Belo Horizonte, via Varginha (22), Carangola (26), Alvorada (44), S. Francisco (63), Miradouro (85), Itamuri (99), Muriaé (121), Bom Jesús da Cachoeira (147), Laranjal (160), Campo Limpo (173), Leopoldina (196), Tebas (212), Argirita (229), Maripá (255), Guarará (268), Bicas (272), Juiz de Fora (315) e daí pela rodovia Rio—Belo Horizonte.....	642	19 — 30

Número de ordem (REF)	ITINERÁRIOS E MEIOS DE TRANSPORTE	Extensão em km	Tempo médio gasto em viagem h—m
	Ao Rio de Janeiro		
2 157	Pela E.F.L., de Espera Feliz ao Rio, via Patrocínio do Muriaé (117), Cisneiros (167), Recreio (187), M. Barreto (246), Pôrto Novo (253) e Três Rios (318).	443	16 — 20
2 158	Por automóvel, de Espera Feliz ao Rio, via Varginha (22), Carangola (26), Alvorada (44), S. Francisco (63), Miradouro (85), Itamuri (99), Muriaé (121), Bom Jesús da Cachoeira (147), Laranjal (160), Campo Limpo (173), Leopoldina (196), Marinópolis (237), Pôrto Novo (254), Sapucaia (280), Anta (290), Areal (342) e Petrópolis (376).	448	13 — 30
2 159	Por automóvel, de Espera Feliz ao Rio, via Carangola (26), Miradouro (85), Muriaé (121), Laranjal (160), Leopoldina (196), Guarará (268), Bicas (272), Juiz de Fora (315) e daí pela rodovia Belo Horizonte—Rio.	528	16 — 30
	A Carangola		
2 160	Pela E.F.L., de Espera Feliz a Carangola.....	38	1 — 35
2 161	Por automóvel, de Espera Feliz a Carangola, via Varginha (22).....	26	1 — 20
	A Divino		
2 162	Pela E.F.L., de Espera Feliz a Carangola.....	38	1 — 35
2 163	— por ônibus, de Carangola a Divino, (REF. 1 343).....	30	1 — 30
	Total.....	68	3 — 05
2 164	Por automóvel, de Espera Feliz a Divino, via Varginha (22), Carangola (26) e S. Manuel do Boi (41).....	56	2 — 20
	A Manhuassú		
2 165	Pela E.F.L., de Espera Feliz a Manhuassú.....	79	2 — 45
2 166	Por automóvel, de Espera Feliz a Manhuassú, via S. Sebastião da Barra (7), Santa Rita (19), Caparaó (22), Manhumirim (46), Independência (55) e Reduto (64).....	73	3 — 15
	A Manhumirim		
2 167	Pela E.F.L., de Espera Feliz a Manhumirim.....	53	1 — 50
2 168	Por automóvel, de Espera Feliz a Manhumirim, via S. Sebastião da Barra (7), Santa Rita (19) e Caparaó (22).....	46	2 — 00
	A Caiana		
2 169	Pela E.F.L., de Espera Feliz a Caiana.....	8	0 — 15
2 170	Por automóvel, de Espera Feliz a Caiana.....	7	0 — 15
	A Caparaó		
2 171	Pela E.F.L., de Espera Feliz a Caparaó.....	19	0 — 40
2 172	Por automóvel, de Espera Feliz a Caparaó, via S. Sebastião da Barra (7) e Santa Rita (19).....	22	0 — 50
	105 — ESPINOSA		
	A Belo Horizonte		
2 173	Por automóvel, de Espinosa a Montes Claros, via Bonita (5), Dourados (21), Monte Azul (31), Mato Verde (60), Morro Preto (76), Porteirinha (106), Mocambinho (123), Riacho dos Machados (138), Entroncamento (149), Pulo (153), Estivinha (165), Barroco (195) e Francisco Sá (235).....	290	13 — 00
2 174	— pela E.F.C.B., de Montes Claros a Belo Horizonte, (REF. 178).....	540	17 — 35
	Totgl.....	830	30 — 35
2 175	Por automóvel, de Espinosa a Matias Cardoso, via Sant'Ana (5), Macacos (12), Itamirim (24), Capivara (36), Gado Bravo (101), Lajedinho (119) e Lajedão (127).....	149	9 — 00
2 176	— pela Nav. S. Francisco, de Matias Cardoso a Pirapora.....	414	38 — 00

Número de ordem (REF)	ITINERÁRIOS E MEIOS DE TRANSPORTE	Extensão em km	Tempo médio gasto em viagem h—m
2 177	— pela E.F.C.B., de Pirapora a Belo Horizonte, via Corinto (154) e General Carneiro (416).....	430	14 — 40
	Total.....	993	61 — 40
	Ao Rio de Janeiro		
2 178	Por automóvel, de Espinosa a Montes Claros, (REF. 2 173).....	290	13 — 00
2 179	— pela E.F.C.B., de Montes Claros ao Rio, (REF. 180).....	1 116	32 — 35
	Total.....	1 406	45 — 35
2 180	Por automóvel, de Espinosa a Matias Cardoso, (REF. 2 175).....	149	9 — 00
2 181	— pela Nav. S. Francisco, de Matias Cardoso a Pirapora.....	414	38 — 00
2 182	— pela E.F.C.B., de Pirapora ao Rio, via Corinto (154), General Carneiro (416), Sabará (424), Burnier (508) e J. Murtinho (528).....	1 006	29 — 35
	Total.....	1 569	76 — 35
	A Manga		
2 183	Por automóvel, de Espinosa a Matias Cardoso, (REF. 2 175).....	149	9 — 00
2 184	— pela Nav. S. Francisco, de Matias Cardoso a Manga.....	14	0 — 50
	Total.....	163	9 — 50
	A Monte Azul		
2 185	Por automóvel, de Espinosa a Monte Azul, via Bonita (5) e Dourados (21)..	31	1 — 20
	A Rio Pardo de Minas		
2 186	Por automóvel, de Espinosa a Rio Pardo de Minas, via Bonita (5), Dourados (21), Monte Azul (31), Mato Verde (60), Morro Preto (76), Porteirinha (106), Mocambinho (123), Riacho dos Machados (138), Entroncamento (149) e Peixe Bravo (201).....	249	10 — 00
2 187	A cavalo, de Espinosa a Rio Pardo de Minas, via Montezuma (55).....	115	22 — 00
	A Itamirim		
2 188	Por automóvel, de Espinosa a Itamirim, via Sant'Ana (5) e Macacos (12)..	24	1 — 20
	A Mamonas		
2 189	A cavalo, de Espinosa a Mamonas.....	24	4 — 30
	106 — ESTRÊLA DO SUL		
	A Belo Horizonte		
2 190	Por ônibus, de Estrêla do Sul a Monte Carmelo, via Água Emendada (12)..	31	1 — 00
2 191	— pela R.M.V., de Monte Carmelo a Belo Horizonte, via Ibiá (211), Garças (390), Divinópolis (532) e Azurita (610).....	688	23 — 30
	Total.....	719	24 — 30
2 192	Por automóvel, de Estrêla do Sul a Belo Horizonte, via Água Emendada (12), Monte Carmelo (31), Macaúbas (81), Patrocínio (127), Serra Negra (153), Guimarães (157), Sant'Ana (181), Carmo do Paranaíba (227), Rio Paranaíba (261), Guarda dos Ferreiros (293), S. Gotardo (306), Campos (329), Barra do Funchal (337), Melo Viana (358), Pedra do Chumbo (418), Moema (435), Araujos (476), Perdigão (486), Costas (497), est. de S. Gonçalo (502), S. Gonçalo (508), Igaratinga (535), Antunes (543), Caetano Preto (550), Pará de Minas (560), Tavares (572), Florestal (585), Juatuba (600), Vianópolis (612), Betim (623) e Bernardo Monteiro (637).....	658	19 — 00
	Ao Rio de Janeiro		
2 193	Por ônibus, de Estrêla do Sul a Monte Carmelo, (REF. 2 190).....	31	1 — 00
2 194	— pela R.M.V., de Monte Carmelo a Barra Mansa, via Ibiá (211), Garças (390), Ribeirão Vermelho (590), Lavras (600) e Arantina (776).....	885	35 — 00
2 195	— pela E.F.C.B., de Barra Mansa ao Rio, (REF. 298).....	154	3 — 20
	Total.....	1 070	39 — 20

Número de ordem (REF)	ITINERÁRIOS E MEIOS DE TRANSPORTE	Extensão em km	Tempo médio gasto em viagem h—m
2 196	Por ônibus, de Estrêla do Sul a Monte Carmelo, (REF. 2 190).....	31	1 — 00
2 197	— pela R.M.V., de Monte Carmelo a Belo Horizonte, (REF. 2 191).....	688	23 — 30
2 198	— pela E.F.C.B., de Belo Horizonte ao Rio, (REF. 610).....	640	14 — 35
	Total.....	1 359	39 — 05
	A Araguari		
2 199	Por ônibus, de Estrêla do Sul a Araguari, via Santa Rita (3) e Dolearina (19).....	72	3 — 00
	A Indianópolis		
2 260	Por automóvel, de Estrêla do Sul a Monte Carmelo, (REF. 2 190).....	31	1 — 00
2 201	— por ônibus, de Monte Carmelo a Indianópolis, via Romaria (24).....	74	3 — 00
	Total.....	105	4 — 00
2 262	Por automóvel, de Estrêla do Sul a Indianópolis, via Entroncamento (38).....	54	2 — 00
	A Monte Carmelo		
2 203	Por ônibus, de Estrêla do Sul a Monte Carmelo, (REF. 2 190).....	31	1 — 00
	A Nova Ponte		
2 204	Por automóvel, de Estrêla do Sul a Nova Ponte, via Entroncamento (38).....	58	2 — 10
	A Cascalho Rico		
2 205	Por automóvel, de Estrêla do Sul a Cascalho Rico, via Santa Rita (3) e Dolearina (19).....	42	2 — 00
	A Grupiára		
2 206	Por automóvel, de Estrêla do Sul a Grupiára, via Santa Rita (3) e Chapada (24).....	42	2 — 00
	107 — EUGENÓPOLIS		
	A Belo Horizonte		
2 207	Pela E.F.L., de Eugenópolis a Três Rios, via Patrocínio do Muriaé (8), Cisneiros (58), Recreio (77), M. Barreto (136) e Pôrto Novo (144).....	208	8 — 05
2 208	— pela E.F.C.B., de Três Rios a Belo Horizonte.....	442	10 — 35
	Total.....	650	18 — 40
2 209	Por automóvel, de Eugenópolis a Belo Horizonte, via Patrocínio do Muriaé (8), Ivaí (19), Muriaé (31), Bom Jesús da Cachoeira (57), Laranjal (70), Campo Limpo (83), Virgens (90), Leopoldina (106), Onça (112), Tebas (122), Argirita (129), Maripá (155), Guarará (168), Bicas (172), Passo da Pátria (193), Retiro (218), Juiz de Fora (225) e daí pela rodovia Rio—Belo Horizonte.....	552	18 — 00
	Ao Rio de Janeiro		
2 210	Pela E.F.L., de Eugenópolis ao Rio, via Patrocínio do Muriaé (8), Cisneiros (58), Recreio (77), M. Barreto (136), Pôrto Novo (144) e Três Rios (208).....	333	13 — 05
2 211	Per ônibus, de Eugenópolis a Muriaé, via Patrocínio do Muriaé (8) e Ivaí (19).....	31	1 — 30
2 212	— por ônibus, de Muriaé ao Rio, (REF. 1 341).....	327	8 — 00
	Total.....	358	9 — 30
	A Miradouro		
2 213	Pela E.F.L., de Eugenópolis a Muriaé, via Patrocínio do Muriaé (8).....	28	1 — 25
2 214	— por ônibus, de Muriaé a Miradouro, (REF. 2 105).....	36	1 — 45
	Total.....	64	3 — 10
2 215	Por ônibus, de Eugenópolis a Muriaé, (REF. 2 211).....	31	1 — 30
2 216	— por ônibus, de Muriaé a Miradouro, (REF. 2 105).....	36	1 — 45
	Total.....	67	3 — 15

Número de ordem (REF)	ITINERÁRIOS E MEIOS DE TRANSPORTE	Extensão em km	Tempo médio gasto em viagem h—m
	A Muriaé		
2 217	Pela E.F.L., de Eugenópolis a Muriaé, (REF. 2 213).....	28	1 — 25
2 218	Por ônibus, de Eugenópolis a Muriaé, (REF. 2 211).....	31	1 — 30
	A Palma		
2 219	Pela E.F.L., de Eugenópolis a Palma, via Patrocínio do Muriaé (8).....	48	2 — 15
2 220	Por automóvel, de Eugenópolis a Palma, via Patrocínio do Muriaé (8), Morro Alto (24), Silveira Carvalho (34) e Banco Verde (39).....	48	2 — 00
	A Tombos		
2 221	Pela E.F.L., de Eugenópolis a Tombos.....	37	1 — 30
2 222	Por automóvel, de Eugenópolis a Tombos, via Coêlho Bastos (4), Antônio Prado (13), D. Emília (19) e Porciúncula (26).....	35	1 — 30
	A Pinhotiba		
2 223	Por automóvel, de Eugenópolis a Pinhotiba, via Onça (12).....	23	1 — 10
2 224	A cavalo, de Eugenópolis a Pinhotiba, via Onça (12).....	23	4 — 00
	108 — EXTREMA		
	A Belo Horizonte		
2 225	Por ônibus, de Extrema a Bandeirantes.....	14	0 — 40
2 226	— pela S.P.R., de Bandeirantes a S. Paulo.....	126	3 — 15
2 227	— pela E.F.C.B., de S. Paulo a Belo Horizonte, (REF. 1 057).....	922	21 — 40
	Total.....	1 062	25 — 35
2 228	Por automóvel, de Extrema a Belo Horizonte, via Rodéios (5), Itapeva (19), Camanducáia (28), Lambert (50), S. Miguel (46), Cambuí (49), Rio do Peixe (58), Lagoa (67), Estiva (73), Pouso Alegre (109), Pimentel (130), Silvianópolis (145); Retiro (165), S. Gonçalo do Sapucaí (197), Dom Ferrão (206), Palmela dos Coêlhos (219), Varginha (257), J. Urbano (272), Pinheiros (301), Nepomuceno (317), Lavras (352), Ijací (367), Macaíia (369), Bom Sucesso (392), Machados (409), Matinha (440), Oliveira (452), Japão (491), Paiol (498), Itaguara (523), Crucilândia (543), Bonfim (560), Brumaçinho (591), Sarzedo (613), Ibirité (624) e Barreiro (633).....	649	22 — 00
	Ao Rio de Janeiro		
2 229	Por ônibus, de Extrema a Bandeirantes.....	14	0 — 40
2 230	— pela S.P.R., de Bandeirantes a São Paulo.....	126	3 — 15
2 231	— pela E.F.C.B., de São Paulo ao Rio, (REF. 282).....	499	11 — 45
	Total.....	639	15 — 40
2 232	Por automóvel, de Extrema ao Rio, via Rodéios (5), Itapeva (19), Camanducáia (28), Lambert (40), S. Miguel (46), Cambuí (49), Anhumas (55), Vargem do Paiol (62), Consolação (67), Paraisópolis (85), Cruz Vera (99), Bengalal (107), Brazópolis (113), Dias (121), Itajubá (141), Zéca Fortes (157), Delfim Moreira (173), Piquêta (203), Lorena (226) e daí pela rodovia São Paulo—Rio.....	511	15 — 00
	A Camanducáia		
2 233	Por ônibus, de Extrema a Camanducáia via Rodéios (5) e Itapeva (19).....	28	1 — 20
	A Toledo		
2 234	A cavalo, de Extrema a Toledo.....	22	4 — 00

Número de ordem (REF)	ITINERÁRIOS E MEIOS DE TRANSPORTE	Extensão em km	Tempo médio gasto em viagem h—m
	109 — FERROS		
	A Belo Horizonte		
2 235	Por ônibus, de Ferros a Belo Horizonte, via Carmésia (30), Goiabas (42), Morro do Pilar (80), Entroncamento (117), Palácio (122), Cipó (146), Jatobá (156), Almeidas (174), Ponte Raul Soares (200), Campinho (202), Lagoa Santa (209), Vespasiano (220) e Venda Nova (240).....	254	10 — 00
2 236	Por automóvel, de Ferros a Santa Maria de Itabira, via Mendonça (6).....	38	1 — 30
2 237	— por ônibus, de Santa Maria de Itabira a Santa Bárbara, via Pedreira (21), Presidente Vargas (34) e S. Gonçalo do Rio Abaixo (74).....	98	4 — 00
2 238	— pela E.F.C.B., de Santa Bárbara a Belo Horizonte, via Sabará (72) e General Carneiro (84).....	99	3 — 40
	Total	235	9 — 10
	Ao Rio de Janeiro		
2 239	Por ônibus, de Ferros a Belo Horizonte, (REF. 2 235).....	254	10 — 00
2 240	— pela E.F.C.B., de Belo Horizonte ao Rio, (REF. 610).....	640	14 — 35
	Total	894	24 — 35
2 241	Por automóvel, de Ferros a Santa Maria de Itabira, (REF. 2 236).....	38	1 — 30
2 242	— por ônibus, de Santa Maria de Itabira a Santa Bárbara, (REF. 2 237) ..	98	4 — 00
2 243	— pela E.F.C.B., de Santa Bárbara ao Rio, via Sabará (72), Burnier (161) e J. Murtinho (170).....	659	19 — 20
	Total	795	24 — 50
	A Antônio Dias		
2 244	A cavalo, de Ferros a Antônio Dias.....	72	13 — 00
	A Conceição do Mato Dentro		
2 245	Por automóvel, de Ferros a Conceição do Mato Dentro, via Carmésia (30), Goiabas (42), Morro do Pilar (80) e Entroncamento (117).....	167	6 — 30
2 246	A cavalo, de Ferros a Conceição do Mato Dentro.....	65	13 — 00
	A Dom Joaquim		
2 247	Por automóvel, de Ferros a Dom Joaquim, via Carmésia (30), Guaraní (35), Jacaré (61) e Senhora do Pôrto (65).....	91	4 — 00
2 248	A cavalo, de Ferros a Dom Joaquim, via Carmésia (30).....	62	12 — 00
	A Guanhães		
2 249	Por ônibus, de Ferros a Carmésia.....	30	1 — 20
2 250	— por ônibus, de Carmésia a Guanhães, via Guaraní (5), Jacaré (31) e Senhora do Pôrto (35).....	63	2 — 45
	Total	93	4 — 05
2 251	A cavalo, de Ferros a Guanhães, via Borba Gato (18).....	60	11 — 30
	A Mesquita		
2 252	A cavalo, de Ferros a Mesquita, via Sete Cachoeiras (20).....	64	12 — 00
	A Santa Maria de Itabira		
2 253	Por automóvel, de Ferros a Santa Maria de Itabira, (REF. 2 236).....	38	1 — 30
	A Borba Gato		
2 254	A cavalo, de Ferros a Borba Gato.....	18	3 — 30
	A Cubas		
2 255	A cavalo, de Ferros a Cubas.....	35	6 — 30

Número de ordem (REF)	ITINERÁRIOS E MEIOS DE TRANSPORTE	Extensão em km	Tempo médio gasto em viagem h—m
	A Santa Rita do Rio Peixe		
2 256	A cavalo, de Ferros a Santa Rita do Rio do Peixe.....	24	7 — 00
	A Sete Cachoeiras		
2 257	Por automóvel, de Ferros a Sete Cachoeiras, via Mendonça (6).....	33	1 — 30
2 258	A cavalo, de Ferros a Sete Cachoeiras.....	21	4 — 00
	110 — FORMIGA		
	A Belo Horizonte		
2 259	Pela R.M.V., de Formiga a Belo Horizonte, via Garças (59), Divinópolis (201) e Azurita (279).....	357	11 — 40
2 260	Por ônibus, de Formiga a Belo Horizonte, via Bom Jardim (38), Santo Antônio do Monte (61), Limeira (82), Araujos (100), Perdígão (110), Costas (121), est. de S. Gonçalo (126), S. Gonçalo (132), Igaratinga (159), Antunes (167), Caetano Preto (174), Pará de Minas (184), Tavares (196), Gamela (204), Florestal (209), Juatuba (224), Vianópolis (236), Betim (247) e Bernardo Monteiro (261).....	282	9 — 00
	Ao Rio de Janeiro		
2 261	Pela R.M.V., de Formiga a Barra Mansa, via Ribeirão Vermelho (142), Lavras (151) e Arantina (327).....	436	18 — 10
2 262	— pela E.F.C.B., de Barra Mansa ao Rio, (REF. 298).....	154	3 — 20
	Total.....	590	21 — 30
2 263	Por automóvel, de Formiga ao Rio, via Pouso Alegre (18), Cafófo (39), Itapecerica (46), Lamounier (58), Capoeirão (62), Quilombo (67), Carmo da Mata (89), Oliveira (112), Matinha (124), Usina Jacaré (133), Morro do Ferro (146), S. Tiago (168), Santa Rita do Rio Abaixo (207), Ibitutinga (212), S. João Del Rei (226), Tiradentes (238), Barroso (270), Barbacena (301) e daí pela rodovia Belo Horizonte—Rio.....	612	18 — 00
	A Arcos		
2 264	Pela R.M.V., de Formiga a Arcos.....	30	1 — 00
2 265	Por ônibus, de Formiga a Arcos, via Loanda (18).....	30	1 — 20
	A Campo Belo		
2 266	Pela R.M.V., de Formiga a Campo Belo.....	84	3 — 00
2 267	Por automóvel, de Formiga a Campo Belo, via Moenda (12), Baiões (24), Ponte de do Ribeirão Sant'Ana (42) e Candéias (58).....	78	3 — 00
	A Candéias		
2 268	Pela R.M.V., de Formiga a Candéias.....	59	1 — 55
2 269	Por automóvel, de Formiga a Candéias, via Moenda (12), Baiões (24) e Ponte do Ribeirão Sant'Ana (42).....	58	2 — 00
	A Guapé		
2 270	Por automóvel, de Formiga a Guapé, via Padre Doutor (8), Caveira (17), Entroncamento (30), Santo Hilário (59) e Araúna (73).....	87	4 — 00
	A Itapecerica		
2 271	Por automóvel, de Formiga a Itapecerica, via Pouso Alegre (18) e Cafófo (39).....	46	1 — 45
	A Pains		
2 272	Por ônibus, de Formiga a Pains, via Sobradinho (17).....	35	1 — 45

Número de ordem (REF)	ITINERÁRIOS E MEIOS DE TRANSPORTE	Extensão em km	Tempo médio gasto em viagem h—m
	A Piúí		
2 273	Pela R.M.V., de Formiga a Garças.....	59	2 — 25
2 274	— por ônibus, de Garças a Piúí, (REF. 538).....	72	2 — 30
	Total.....	131	4 — 55
2 275	Por automóvel, de Formiga a Piúí, via Padre Doutor (8), Caveira (17), Entroncamento (30) e Pimenta (55).....	85	3 — 00
	A Santo Antônio do Monte		
2 276	Pela R.M.V., de Formiga a Santo Antônio do Monte, via Garças (59).....	132	4 — 55
2 277	Por ônibus, de Formiga a Santo Antônio do Monte, via Bom Jardim (38).....	61	2 — 15
	A Albertos		
2 278	Pela R.M.V., de Formiga a Timboré.....	21	0 — 50
2 279	— a cavalo, de Timboré a Albertos.....	8	1 — 30
	Total.....	29	2 — 20
	A Baiões		
2 280	Por automóvel, de Formiga a Baiões, via Moenda (12).....	24	1 — 00
	A Pontevila		
2 281	Por automóvel, de Formiga a Pontevila, via Padre Doutor (8) e Caveira (17).....	34	1 — 30
	111 — FRANCISCO SÁ		
	A Belo Horizonte		
2 282	Por automóvel, de Francisco Sá a Montes Claros, via Ponte do Caetetú (13).....	55	2 — 00
2 283	— pela E.F.C.B., de Montes Claros a Belo Horizonte, (REF. 178).....	540	17 — 35
	Total.....	595	19 — 35
	Ao Rio de Janeiro		
2 284	Por automóvel, de Francisco Sá a Montes Claros, (REF. 2 282).....	55	2 — 00
2 285	— pela E.F.C.B., de Montes Claros ao Rio, (REF. 180).....	1 116	32 — 35
	Total.....	1 171	34 — 35
	A Grão Mogol		
2 286	Por automóvel, de Francisco Sá a Grão Mogol, via Barroão (40).....	100	4 — 30
	A Monte Azul		
2 287	Por automóvel, de Francisco Sá a Monte Azul, via Barroão (40), Estivinha (70), Pulo (82), Entroncamento (86), Riacho dos Machados (97), Mocambinho (112), Porteirinha (129), Morro Preto (159) e Mato Verde (175).....	204	8 — 00
	A Montes Claros		
2 288	Por automóvel, de Francisco Sá a Montes Claros, (REF. 2 282).....	55	2 — 00
	A Porteirinha		
2 289	Por automóvel, de Francisco Sá a Porteirinha, via Barroão (40), Estivinha (70), Pulo (82), Entroncamento (86), Riacho dos Machados (97) e Mocambinho (112).....	129	5 — 00
	A Janauba		
2 290	Por automóvel, de Francisco Sá a Janauba, via Cana Brava (22) e Barreiro da Raiz (72).....	120	6 — 00

Número de ordem (REF)	ITINERÁRIOS E MEIOS DE TRANSPORTE	Extensão em km	Tempo médio gasto em viagem h—m
112 — FRANCISCO SALES			
A Belo Horizonte			
2 291	Pela R.M.V., de Francisco Sales a Belo Horizonte, via Lavras (130), Ribeirão Vermelho (139), Garças (339), Divinópolis (481) e Azurita (559).....	637	22 — 10
2 292	Por automóvel, de Francisco Sales a Belo Horizonte, via Guabirobas (18), Cianita (54), Arantes (76), Ibertioga (109), Ponto Chique (124), Ponte Nova (141), Barbacena (151) e daí pela rodovia Rio—Belo Horizonte.....	380	10 — 00
Ao Rio de Janeiro			
2 293	Pela R.M.V., de Francisco Sales a Barra Mansa, via Arantina (45).....	155	5 — 50
2 294	— pela E.F.C.B., de Barra Mansa ao Rio, (REF. 298).....	154	3 — 20
	Total.....	309	9 — 10
2 295	Por automóvel, de Francisco Sales ao Rio, via Guabirobas (18), Cianita (54), Arantes (76), Ibertioga (109), Ponto Chique (124), Ponte Nova (141), Barbacena (151) e daí pela rodovia Belo Horizonte—Rio.....	462	13 — 00
A Aiuruoca			
2 296	Pela R.M.V., de Francisco Sales á est. de Aiuruoca, via Arantina (45) e Bom Jardim de Minas (59).....	137	5 — 40
2 297	— por ônibus, da est. de Aiuruoca a Aiuruoca.....	11	0 — 20
	Total.....	148	6 — 00
2 298	Por automóvel, de Francisco Sales a Aiuruoca, via Minduri (25) e est. de Aiuruoca (88).....	99	3 — 15
A Andrelândia			
2 299	Pela R.M.V., de Francisco Sales a Andrelândia.....	21	0 — 50
2 300	Por automóvel, de Francisco Sales a Andrelândia, via Guabirobas (18).....	36	1 — 10
A Baependi			
2 301	Pela R.M.V., de Francisco Sales a Baependi, via Arantina (45) e Bom Jardim de Minas (59).....	183	7 — 40
2 302	Por automóvel, de Francisco Sales a Baependi, via Minduri (25), Cruzília (67) e est. de Encruzilhada (81).....	91	3 — 00
A Itumirim			
2 303	Pela R.M.V., de Francisco Sales a Itumirim.....	98	3 — 45
A S. João del Rei			
2 304	Pela R.M.V., de Francisco Sales a S. João del Rei, via Lavras (130), Ribeirão Vermelho (139) e A. Mourão (188).....	289	11 — 00
2 305	Por automóvel, de Francisco Sales a S. João del Rei, via Guabirobas (18), Cianita (54), Figueira (68) e Entroncamento (83).....	108	3 — 30
A Carrancas			
2 306	Por automóvel, de Francisco Sales a Carrancas, via Minduri (25) e Traituba (34).....	54	2 — 00
2 307	A cavalo, de Francisco Sales a Carrancas.....	40	7 — 30
A Minduri			
2 308	Pela R.M.V., de Francisco Sales a Minduri.....	26	0 — 55
2 309	Por automóvel, de Francisco Sales a Minduri.....	25	0 — 50

Número de ordem (REF)	ITINERÁRIOS E MEIOS DE TRANSPORTE	Extensão em km	Tempo médio gasto em viagem h—m
113 — FRUTAL			
A Belo Horizonte			
2 310	Por ônibus, de Frutal a Uberaba, via Planura (30), Conceição das Alagoas (77) e Chuá (112).....	133	4 — 30
2 311	— pela R.M.V., de Uberaba a Belo Horizonte, (REF. 340).....	752	24 — 20
	Total.....	885	28 — 50
2 312	Por automóvel, de Frutal a Belo Horizonte, via Planura (30), Conceição das Alagoas (77), Chuá (112), Uberaba (133) e daí pela rodovia Uberaba—Belo Horizonte.....	737	18 — 00
Ao Rio de Janeiro			
2 313	Por ônibus, de Frutal a Uberaba, (REF. 2 310).....	133	4 — 30
2 314	— pela R.M.V., de Uberaba a Barra Mansa, (REF. 348).....	949	35 — 55
2 315	— pela E.F.C.B., de Barra Mansa ao Rio, (REF. 298).....	154	3 — 20
	Total.....	1 236	43 — 45
2 316	Por ônibus, de Frutal a Uberaba, (REF. 2 310).....	133	4 — 30
2 317	— pela R.M.V., de Uberaba a Belo Horizonte, (REF. 348).....	752	24 — 20
2 318	— pela E.F.C.B., de Belo Horizonte ao Rio, (REF. 610).....	640	14 — 35
	Total.....	1 525	43 — 25
2 319	Por ônibus, de Frutal a Colômbia, via Planura (30).....	33	1 — 30
2 320	— pela C.P.E.F., de Colômbia a Jundiá.....	506	11 — 55
2 321	— pela S.P.R., de Jundiá a S. Paulo.....	61	1 — 00
2 322	— pela E.F.C.B., de S. Paulo ao Rio, (REF. 282).....	499	11 — 45
	Total.....	1 099	26 — 10
● A Campina Verde			
2 323	Por ônibus, de Frutal a Campina Verde, via Itapagipe (60).....	114	4 — 00
A Campo Florido			
2 324	Por ônibus, de Frutal a Campo Florido, via Planura (30) e Pirajuba (60)....	84	3 — 00
A Conceição das Alagoas			
2 325	Por ônibus, de Frutal a Conceição das Alagoas, via Planura (30).....	77	2 — 30
A Prata			
2 326	Por ônibus, de Frutal a Planura.....	30	1 — 00
2 327	— por ônibus, de Planura a Prata, via Pirajuba (30), Pouso Alto (55), Boa Sorte (73) e Encruzilhada (89).....	115	3 — 45
	Total.....	145	4 — 45
A Comendador Gomes			
2 328	Por ônibus, de Frutal a Comendador Gomes.....	60	3 — 00
A Itapagipe			
2 329	Por ônibus, de Frutal a Itapagipe.....	60	2 — 00
A Planura			
2 330	Por ônibus, de Frutal a Planura.....	30	1 — 00
114 — GIMIRIM			
A Belo Horizonte			
2 331	Por ônibus, de Gimirim a Machado.....	18	0 — 45
2 332	— pela R.M.V., de Machado a Belo Horizonte, (REF. 1 143).....	774	26 — 40
	Total.....	792	27 — 25

Número de ordem (REF)	ITINERÁRIOS E MEIOS DE TRANSPORTE	Extensão em km	Tempo médio gasto em viagem h—m
2 333	Por ônibus, de Gimirim a Machado.....	18	0 — 45
2 334	— por ônibus, de Machado a Varginha, via Papagaio (16), Paraguassú (36), Escaramuça (48) e Elói Mendes (66).....	88	3 — 30
2 335	— pela R.M.V., de Varginha a Belo Horizonte, (REF. 892).....	635	21 — 45
	Total.....	741	26 — 00
2 336	Por automóvel, de Gimirim a Belo Horizonte, via Entroncamento (16), Papagaio (32), Paraguassú (52), Escaramuça (64), Elói Mendes (82), Buenos (98), Varginha (104), J. Urbano (119), Pinheiros (150), Nepomuceno (164), Lavras (199), Ijací (214), Macáia (216), Bom Sucesso (239), Machados (256), Oliveira (297), Japão (336), Paiol (343), Itaguara (368), Crucilândia (388), Bonfim (405), Brumadinho (436), Sarzêdo (458), Ibititê (469) e Barreiro (478).....	494	16 — 00
	Ao Rio de Janeiro		
2 337	Por ônibus, de Gimirim a Machado.....	18	0 — 45
2 338	— pela R.M.V., de Machado a Cruzeiro, (REF. 1 150).....	343	13 — 05
2 339	— pela E.F.C.B., de Cruzeiro ao Rio, (REF. 159).....	252	5 — 30
	Total.....	613	19 — 20
2 340	Por ônibus, de Gimirim a Machado.....	18	0 — 45
2 341	— por ônibus, de Machado a Varginha, (REF. 2 334).....	88	3 — 30
2 342	— pela R.M.V., de Varginha a Cruzeiro, (REF. 899).....	204	6 — 35
2 343	— pela E.F.C.B., de Cruzeiro ao Rio, (REF. 159).....	252	5 — 30
	Total.....	562	16 — 20
2 344	Por automóvel, de Gimirim ao Rio, via Coutinhos (14), Jacarení (18), Água Limpa de Baixo (30), Silvianópolis (38), Pimentel (53), Pousou Alegre (74), Porto Sapucaí (92), Santa Rita do Sapucaí (103), J. Procópio (122), Alegre (129), Boa Vista (142), Itajubá (149), Zéca Fortes (165), Delfim Moreira (181), Piquêta (211), Lorena (234) e daí pela rodovia S. Paulo—Rio....	519	14 — 30
	A Campestre		
2 345	Por ônibus, de Gimirim a Machado.....	18	0 — 45
2 346	— por ônibus, de Machado a Campestre, via Campinho (22) e Faz. da Pedra (34).....	47	1 — 40
	Total.....	65	2 — 25
	A Machado		
2 347	Por ônibus, de Gimirim a Machado.....	18	0 — 45
	A Santa Rita de Caldas		
2 348	Por ônibus, de Gimirim a Machado.....	18	0 — 45
2 349	— por ônibus, de Machado a Poços de Caldas, via Campinho (22), Faz. da Pedra (34) e Campestre (47).....	92	3 — 00
2 350	— por ônibus, de Poços de Caldas a Santa Rita de Caldas, (REF. 1 165).....	49	1 — 30
	Total.....	159	5 — 15
	A S. Gonçalo do Sapucaí		
2 351	Por automóvel, de Gimirim a S. Gonçalo do Sapucaí, via Lambarí (12), Retiro (26), Ponte Afonso Pena (37) e Água Comprida (49).....	58	2 — 30
	A Silvianópolis		
2 352	Por ônibus, de Gimirim a Silvianópolis, via Coutinhos (11), Jacarení (18) e Água Limpa de Cima (30).....	38	1 — 40
	A Paiolino		
2 353	Por automóvel, de Gimirim a Paiolino, via Coutinhos (11).....	14	0 — 40

Número de ordem (REF)	ITINERÁRIOS E MEIOS DE TRANSPORTE	Extensão em km	Tempo médio gasto em viagem h — m
115 — GOVERNADOR VALADARES			
A Belo Horizonte			
2 354	Pela E.F.V.M., de Governador Valadares a Nova Era.....	211	6 — 55
2 355	— pela E.F.C.B., de Nova Era a Belo Horizonte, (REF. 54).....	185	6 — 10
	Total.....	396	13 — 05
2 356	Por automóvel, de Governador Valadares a Belo Horizonte, via Santo Antônio do Pôrto (34), Conceição das Tronqueiras (55), Coroaci (79), Peçanha (133), S. João Evangelista (163), Correntinho (179), Guanhães (205), Senhora do Pôrto (233), Carmés'a (268), Morro do Pilar (318), Cipó (384), Almeida (403), Lagoa Santa (446), Vespasiano (458) e Venda Nova (478).....	492	20 — 00
2 357	Pela PANAIR, de Governador Valadares a Belo Horizonte.....	244	1 — 00
Ao Rio de Janeiro			
2 358	Pela E.F.V.M., de Governador Valadares a Nova Era.....	211	6 — 55
2 359	— pela E.F.C.B., de Nova Era ao Rio, (REF. 57).....	745	22 — 30
	Total.....	956	29 — 25
2 360	Pela E.F.V.M., de Governador Valadares a Vitória (Pedro Nolasco).....	358	12 — 20
2 361	— pela E.F.L., de Vitória ao Rio, (REF. 82).....	639	22 — 05
	Total.....	997	34 — 25
2 362	Pela PANAIR, de Governador Valadares ao Rio, via Belo Horizonte (244).....	594	2 — 35
2 363	Pela E.F.V.M., de Governador Valadares a Vitória (Pedro Nolasco).....	358	12 — 20
2 364	— pela Nav. Marit., de Vitória ao Rio.....	659	24 — 00
	Total.....	1 017	36 — 20
2 365	Por ônibus, de Governador Valadares a Caratinga, via S. Raimundo (5), Santa Bárbara (48), Vidoque (68), D. Cavati (72), Inhapim (94) e Ubaporanga (104).....	123	3 — 00
2 366	— por ônibus, de Caratinga a Muriaé, (REF. 1 360).....	184	5 — 00
2 367	— por ônibus, de Muriaé ao Rio, (REF. 1 341).....	327	8 — 00
	Total.....	634	16 — 00
A Açucena			
2 368	Pela E.F.V.M., de Governador Valadares a Naque.....	68	2 — 10
2 369	— a cavalo, de Naque a Açucena, via Pôrto da Pedra (21).....	36	6 — 30
	Total.....	104	8 — 40
A Conselheiro Pena			
2 370	Pela E.F.V.M., de Governador Valadares a Conselheiro Pena.....	81	2 — 35
A Itambacuri			
2 371	Por ônibus, de Governador Valadares a Itambacuri, (REF. 1 738).....	133	6 — 00
A Peçanha			
2 372	Por automóvel, de Governador Valadares a Peçanha, via Santo Antônio do Pôrto (34), Conceição das Tronqueiras (55) e Coroaci (79).....	133	6 — 00
A Tarumirim			
2 373	Por automóvel, de Governador Valadares a Tarumirim, (REF. 1 742).....	62	2 — 00
A Virginópolis			
2 374	Por automóvel, de Governador Valadares a Virginópolis, via Santo Antônio do Pôrto (34), S. José (57), Santo Antônio do Sardoá (70), Santa Efigênia (85), Gonzaga (96) e Divino (118).....	130	6 — 30
2 375	A cavalo, de Governador Valadares a Virginópolis.....	120	22 — 00

Número de ordem (REF.)	ITINERÁRIOS E MEIOS DE TRANSPORTE	Extensão em km	Tempo médio gasto em viagem h—m
	A Brejaubinha		
2 376	Por automóvel, de Governador Valadares a Brejaubinha, via Santo António do Pôrto (34).....	38	1 — 30
2 377	A cavalo, de Governador Valadares a Brejaubinha.....	38	7 — 00
	A Chonin		
2 378	Por automóvel, de Governador Valadares a Chonin.....	36	1 — 45
2 379	A cavalo, de Governador Valadares a Chonin.....	32	6 — 00
	116 — GRÃO MOGOL		
	A Belo Horizonte		
2 380	Por automóvel, de Grão Mogol a Montes Claros, via Barrocoão (60) e Francisco Sá (100).....	155	6 — 00
2 381	— pela E.F.C.B., de Montes Claros a Belo Horizonte, (REF. 178).....	540	17 — 35
	Total	695	23 — 35
	Ao Rio de Janeiro		
2 382	Por automóvel, de Grão Mogol a Montes Claros, (REF. 2 380).....	155	6 — 00
2 383	— pela E.F.C.B., de Montes Claros ao Rio, (REF. 180).....	1 116	32 — 35
	Total.....	1 271	38 — 35
	A Arassuaí		
2 384	Por automóvel, de Grão Mogol a Arassuaí, via S. Domingos (103).....	145	6 — 30
	A Bocaiuva		
2 385	Por automóvel, de Grão Mogol a Montes Claros, (REF. 2 380).....	155	6 — 00
2 386	— pela E.F.C.B., de Montes Claros a Bocaiuva.....	70	2 — 15
	Total.....	225	8 — 15
	A Francisco Sá		
2 387	Por automóvel, de Grão Mogol a Francisco Sá, via Barrocoão (60).....	100	4 — 30
	A Minas Novas		
2 388	A cavalo, de Grão Mogol a Minas Novas.....	108	20 — 00
	A Montes Claros		
2 389	Por automóvel, de Grão Mogol a Montes Claros, (REF. 2 380).....	155	6 — 00
	A Porteirinha		
2 390	Por automóvel, de Grão Mogol a Porteirinha, via Barrocoão (60), Estivinha (90), Pulo (103), Entroncamento (106), Riacho dos Machados (117) e Mocambinho (132).....	149	6 — 30
	A Salinas		
2 391	Por automóvel, de Grão Mogol a Salinas, via Barrocoão (60), Estivinha (90), Pulo (103), Entroncamento (106), Peixe Bravo (153) e Água Branca (200).....	242	10 — 00
2 392	A cavalo, de Grão Mogol a Salinas.....	120	22 — 00
	A Botumirim		
2 393	A cavalo, de Grão Mogol a Botumirim.....	54	10 — 00
	A Catuní		
2 394	Por automóvel, de Grão Mogol a Barrocoão.....	60	2 — 30
2 395	— a cavalo, de Barrocoão a Catuní.....	28	5 — 00
	Total.....	88	7 — 30

Número de ordem (REF)	ITINERÁRIOS E MEIOS DE TRANSPORTE	Extensão em km	Tempo médio gasto em viagem h—m
2 396	A cavalo, de Grão Mogol a Catuní..... A Cristália	84	16 — 00
2 397	A cavalo, de Grão Mogol a Cristália..... A Itacambira	24	4 — 30
2 398	A cavalo, de Grão Mogol a Itacambira.....	98	18 — 00
117 — GUANHÃES			
	A Belo Horizonte		
2 399	Por ônibus, de Guanhões a Belo Horizonte, via Senhora do Pôrto (28), Jacaré (32), Guarani (58), Carmésia (63), Golabas (78), Morro do Pilar (113), Entroncamento (150), Palácio (155), Vacaria (173), Cipó (179), Jatobá (189), Almeidas (207), Ponte Raul Soares (233), Campinho (235), Lagoa Santa (242), Vespasiano (253) e Venda Nova (273).....	287	8 — 50
	Ao Rio de Janeiro		
2 400	Por ônibus, de Guanhões a Belo Horizonte, (REF. 2 399).....	287	8 — 50
2 401	— pela E.F.C.B., de Belo Horizonte ao Rio, (REF. 610).....	640	14 — 35
	Total.....	927	23 — 25
	A Açucena		
2 402	A cavalo, de Guanhões a Açucena..... A Dom Joaquim	84	15 — 00
2 403	Por automóvel, de Guanhões a Dom Joaquim, via Senhora do Pôrto (28).. A Ferros	54	2 — 00
2 404	Por ônibus, de Guanhões a Carmésia, via Senhora do Pôrto (28), Jacaré (32) e Guarani (58).....	63	2 — 45
2 405	— por ônibus, de Carmésia a Ferros.....	30	1 — 20
	Total.....	93	4 — 05
2 406	A cavalo, de Guanhões a Ferros, via Borba Gato (42)..... A Mesquita	60	11 — 30
2 407	A cavalo, de Guanhões a Mesquita, via Braúnas de Guanhões (54)..... A Peçanha	90	18 — 00
2 408	Por ônibus, de Guanhões a Peçanha, via Correntinho (26), Jurema (33), S. João Evangelista (42), S. Bento (60) e Cantagalo (63)..... A Sabinópolis	72	3 — 30
2 409	Por ônibus, de Guanhões a Sabinópolis..... A S. João Evangelista	25	1 — 20
2 410	Por ônibus, de Guanhões a S. João Evangelista, via Correntinho (26) e Jurema (33)..... A Virginópolis	42	2 — 00
2 411	Por automóvel, de Guanhões a Virginópolis, via Entrocamento (21) e Ribeirão Correntinho (31).....	42	2 — 00

Número de ordem (REF)	ITINERÁRIOS E MEIOS DE TRANSPORTE	Extensão em km	Tempo médio gasto em viagem h—m
	A Braúnas de Guanhões		
2 412	A cavalo, de Guanhões a Braúnas de Guanhões, via Taquaral (23).....	54	10 — 00
	A Correntinho		
2 413	Por ônibus, de Guanhões a Correntinho, via Entroneamento (21).....	26	1 — 00
	A Dores de Guanhões		
2 414	Por automóvel, de Guanhões a Dores de Guanhões, via Senhora do Pôrto (28) e Jacú (39).....	60	2 — 30
2 415	A cavalo, de Guanhões a Dores de Guanhões.....	40	7 — 30
	A Farias		
2 416	A cavalo, de Guanhões a Farias.....	42	8 — 00
	A Sapucaia de Guanhões		
2 417	Por automóvel, de Guanhões a Sapucaia de Guanhões, via Entroneamento (21), Ribeirão Correntinho (31) e Virginópolis (42).....	60	3 — 00
2 418	A cavalo, de Guanhões a Sapucaia de Guanhões, via Taquaral (23).....	48	9 — 00
	118 — GUAPÉ		
	A Belo Horizonte		
2 419	Por automóvel, de Guapé a Piuí, via Capitólio (28).....	52	2 — 30
2 420	— por ônibus, de Piuí a Garças, (REF. 193).....	72	2 — 30
2 421	— pela R.M.V., de Garças a Belo Horizonte, (REF. 194).....	298	9 — 10
	Total.....	422	14 — 10
2 422	Por automóvel, de Guapé a Belo Horizonte, via Capitólio (28), Piuí (52), Lagoa dos Martins (67), Perobas (82), Cunhas (103), Iguatama (121), Garças (124), C. Bernardes (144), Lagoa da Prata (162), Grotadas (179), Moema (198), Limeiras (221), Araujos (239), Perdígão (249), Costas (260), est. S. Gonçalo (265), S. Gonçalo (271), Igaratinga (298), Antunes (306), Caetano Preto (313), Pará de Minas (323), Tavares (335), Florestal (318), Juatuba (363), Vianópolis (375), Betim (386) e Bernardo Monteiro (400)....	421	14 — 00
	Ao Rio de Janeiro		
2 423	Por automóvel, de Guapé a Boa Esperança, via Ilieínia (26), Joaquim Chagas (44) e Córrego do Campo (48).....	66	2 — 45
2 424	— por ônibus, de Boa Esperança a Três Pontas, (REF. 742).....	56	1 — 50
2 425	— pela R.M.V., de Três Pontas a Cruzeiro, (REF. 743).....	262	10 — 00
2 426	— pela E.F.C.B., de Cruzeiro ao Rio, (REF. 159).....	252	5 — 30
	Total.....	636	20 — 05
2 427	Por automóvel, de Guapé a Formiga, via Araúna (14), Santo Hilário (28), Entroneamento (57), Caveira (70) e Padre Doutor (79).....	87	4 — 00
2 428	— pela R.M.V., de Formiga a Barra Mansa, (REF. 2 261).....	436	18 — 10
2 429	— pela E.F.C.B., de Barra Mansa ao Rio, (REF. 298).....	154	3 — 20
	Total.....	677	25 — 30
	A Alpinópolis		
2 430	Por automóvel, de Guapé a Carmo do Rio Claro, via Pôrto Belo, (28).....	37	1 — 30
2 431	— por ônibus, de Carmo do Rio Claro a Alpinópolis.....	36	2 — 00
	Total.....	73	3 — 30
	A Boa Esperança		
2 432	Por automóvel, de Guapé a Boa Esperança, (REF. 2 422).....	66	2 — 45

Número de ordem (REF.)	ITINERÁRIOS E MEIOS DE TRANSPORTE	Extensão em km	Tempo médio gasto em viagem h — m
	A Campo Belo		
2 433	Por automóvel, de Guapé a Campo Belo, via Ilcinia (26), Joaquim Chagas (44), Córrego do Campo (48), Entroncamento (60), Pôrto Jacaré (72), Cristais (85), Veados (105) e Capão (117).....	125	4 — 00
	A Carmo do Rio Claro		
2 434	Por automóvel, de Guapé a Carmo do Rio Claro, (REF. 2 429).....	37	1 — 30
	A Formiga		
2 435	Por automóvel, de Guapé a Formiga, (REF. 2 426).....	87	4 — 00
	A Piúí		
2 436	Por automóvel, de Guapé a Piúí, (REF. 2 418).....	52	2 — 30
	A Araúna		
2 437	Por automóvel, de Guapé a Araúna, via Entroncamento (10).....	14	0 — 50
	119 — GUARANÉSIA		
	A Belo Horizonte		
2 438	Pela C.M.E.F., de Guaranésia a Juréia, (REF. 404).....	89	3 — 30
2 439	— pela R.M.V., de Juréia a Belo Horizonte, (REF. 405).....	792	27 — 40
	Total	881	31 — 10
2 440	Por automóvel, de Guaranésia a Belo Horizonte, via Cala Boca (9), Guaxupé (12), Japí (17), Santa Esméria (29), Mcçambo (35), Muzambinho (45), Palméia (53), Monte Cristo (63), Monte Belo (71), Trompowski (85), Faz. Monte Alegre (99), Areado (114), Alfenas (150), Fama (166), Paraguassú (193), Escaramuça (205), Elói Mendes (223), Buenos (233), Varginha (245), J. Urbano (260), Pinheiros (289), Nepomuceno (305), Lavras (340), Ijaci (355), Macaíba (357), Xavier (367), Bom Sucesso (380), Machados (397), Matinha (428), Oliveira (440), Japão (479), Paiol (483), Itaguara (511), Cruclândia (531), Bonfim (548), Brumadinho (579), Sarzedo (601), Ibitiré (612) e Barreiro (621).....	637	20 — 30
	Ao Rio de Janeiro		
2 441	Pela C.M.E.F., de Guaranésia a Juréia, (REF. 404).....	89	3 — 30
2 442	— pela R.M.V., de Juréia a Cruzeiro, (REF. 198).....	361	13 — 50
2 443	— pela E.F.C.B., de Cruzeiro ao Rio, (REF. 159).....	252	5 — 30
	Total	702	22 — 50
2 444	Por automóvel, de Guaranésia ao Rio, via Cala Boca (9), Guaxupé (12), Japí (17), Santa Esméria (29), Mcçambo (35), Muzambinho (45), Palméia (53), Monte Cristo (63), Monte Belo (71), Trompowski (85), Faz. Monte Alegre (99), Areado (114), Alfenas (150), Fama (166), Paraguassú (193), Escaramuça (205), Elói Mendes (223), Buenos (233), Varginha (245), Palméia dos Campos (283), Camparha (291), S. Bento (297), Cambuquira (331), Triângulo (322), Candeia do Rio Verde (348), Centendas (356), Caxambu (366), Boa Vista (361), Vidinha (397), Pouso Alto (406), Capivarí (413), Itamonte (424), Capelinha do Picú (433), Registro do Picú (447), Queluz (468), Aréias (470) e daí pela rodovia S. Paulo—Rio....	699	21 — 00
	A Arceburgo		
2 445	Por ônibus, de Guaranésia a Arceburgo, via Gordura (11).....	22	0 — 50
	A Guaxupé		
2 446	Pela C.M.E.F., de Guaranésia a Guaxupé.....	15	0 — 25
2 447	Por ônibus, de Guaranésia a Guaxupé, via Cala Boca (9).....	12	0 — 20

Número de ordem (REF)	LIMITE PIOS E MEIOS DE TRANSPORTIL	Extensão em km	Tempo médio gasto em viagem h m
	A Monsanto		
2 448	Pela C.M.E.F., de Guaraniésia a Monsanto.....	32	1 — 25
2 449	Por automóvel, de Guaraniésia a Monsanto, via Rib. do Onça (10), Catitô (11 e Itiguassú (19).....	27	1 — 00
	A S. Pedro da União		
2 450	Pela C.M.E.F., de Guaraniésia a Guaxupé.....	15	0 — 25
2 451	— por ônibus, de Guaxupé a S. Pedro da União, via Japí (5) e Eneruzilha-da (19).....	29	1 — 30
	Total.....	44	1 — 55
2 452	Por automóvel, de Guaraniésia a S. Pedro da União, via Santa Cruz do Prata (18) e Biguatinga (24).....	38	1 — 50
	120 — GUARANÍ		
	A Belo Horizonte		
2 453	Pela E.F.L., de Guarani a Juiz de Fora, via Furtado de Campos (14).....	80	3 — 30
2 454	— pela E.F.C.B., de Juiz de Fora a Belo Horizonte.....	365	8 — 40
	Total.....	445	12 — 10
2 455	Pela E.F.L., de Guarani a Ponte Nova, via Ligação (14).....	186	6 — 40
2 456	— pela E.F.C.B., de Ponte Nova a Belo Horizonte, (REF. 24).....	252	10 — 00
	Total.....	438	16 — 40
	Ao Rio de Janeiro		
2 457	Pela E.F.L., de Guarani ao Rio, via Furtado de Campos (14) e Três Rios (131).....	256	9 — 40
2 458	Por automóvel, de Guarani a Juiz de Fora, via Rio Novo (25).....	83	3 — 00
2 459	— por ônibus, de Juiz de Fora ao Rio, (REF. 721).....	213	6 — 00
	Total.....	296	9 — 00
	A Astolfo Dutra		
2 460	Pela E.F.L., de Guarani a Astolfo Dutra, via Ligação (41).....	71	2 — 20
2 461	A cavalo, de Guarani a Astolfo Dutra.....	28	5 — 00
	A Pomba		
2 462	Pela E.F.L., de Guarani a Pomba.....	27	1 — 15
	A Rio Novo		
2 463	Pela E.F.L., de Guarani a Rio Novo, via Furtado de Campos (14).....	22	1 — 00
2 464	A cavalo, de Guarani a Rio Novo, via Unha de Gato (14).....	25	1 — 00
	A S. João Nepomuceno		
2 465	Pela E.F.L., de Guarani a S. João Nepomuceno, via Furtado de Campos (14).....	28	1 — 05
2 466	A cavalo, de Guarani a S. João Nepomuceno, via Descoberto (18).....	28	5 — 00
	A Ubá		
2 467	Pela E.F.L., de Guarani a Ubá, via Ligação (41).....	46	1 — 30
	121 — GUARARÁ		
	A Belo Horizonte		
2 468	Por ônibus, de Guarará a Juiz de Fora, via Bicas (4), Passo da Pátria (25) e Retiro (40).....	47	2 — 10
2 469	— pela E.F.C.B., de Juiz de Fora a Belo Horizonte.....	365	8 — 40
	Total.....	412	10 — 50

Número de ordem (REF)	ITINERÁRIOS E MEIOS DE TRANSPORTE	Extensão em km	Tempo médio gasto em viagem h—m
2 470	Por ônibus, de Guarará a Bicas.....	4	0 — 10
2 471	— pela E.F.L., de Bicas a Juiz de Fora, (REF. 713).....	114	5 — 30
2 472	— pela E.F.C.B., de Juiz de Fora a Belo Horizonte.....	365	8 — 40
	Total.....	483	14 — 20
2 473	Por ônibus, de Guarará a Juiz de Fora, (REF. 2 468).....	47	2 — 10
2 474	— por automóvel, de Juiz de Fora a Belo Horizonte, (REF. 718).....	327	9 — 30
	Total.....	374	11 — 40
	Ao Rio de Janeiro		
2 475	Por ônibus, de Guarará a Bicas.....	4	0 — 10
2 476	— pela E.F.L., de Bicas ao Rio, (REF. 719).....	195	7 — 30
	Total.....	199	7 — 40
2 477	Por ônibus, de Guarará a Juiz de Fora, (REF. 2 468).....	47	2 — 10
2 478	— por ônibus, de Juiz de Fora ao Rio, (REF. 721).....	213	6 — 00
	Total.....	260	8 — 10
	A Bicas		
2 479	Por ônibus, de Guarará a Bicas.....	4	0 — 10
	A Leopoldina		
2 480	Por ônibus, de Guarará a Leopoldina, via Maripá (13), Argirita (39), Tebas (56) e Onça (66).....	72	2 — 00
2 481	Por ônibus, de Guarará a Bicas.....	4	0 — 10
2 482	— pela E.F.L., de Bicas a Leopoldina, via Furtado de Campos (47), Ligação (102) e Vista Alegre (181).....	193	11 — 45
	Total.....	197	11 — 55
	A Mar de Espanha		
2 483	Por ônibus, de Guarará a Bicas.....	4	0 — 10
2 484	— pela E.F.L., de Bicas a Mar de Espanha, (REF. 725).....	43	2 — 20
	Total.....	47	2 — 30
2 485	Por ônibus, de Guarará a Bicas.....	4	0 — 10
2 486	— por ônibus, de Bicas a Mar de Espanha, (REF. 726).....	24	1 — 00
	Total.....	28	1 — 10
2 487	Por automóvel, de Guarará a Mar de Espanha, via Engenho Novo (12).....	18	0 — 50
	A S. João Nepomuceno		
2 488	Por ônibus, de Guarará a Bicas.....	4	0 — 10
2 489	— pela E.F.L., de Bicas a S. João Nepomuceno.....	33	1 — 10
	Total.....	37	1 — 20
2 490	Por automóvel, de Guarará a S. João Nepomuceno, via Japaraíba (15).....	31	1 — 10
	A Maripá		
2 491	Por ônibus, de Guarará a Maripá.....	13	0 — 30
	122 — GUAXUPÉ		
	A Belo Horizonte		
2 492	Pela C.M.E.F., de Guaxupé a Juréia.....	74	3 — 00
2 493	— pela R.M.V., de Juréia a Belo Horizonte, (REF. 405).....	792	27 — 40
	Total.....	866	30 — 40

Número de ordem (REF)	ITINERÁRIOS E MEIOS DE TRANSPORTE	Extensão em km	Tempo médio gasto em viagem h—m
2 494	Por automóvel, de Guaxupé a Belo Horizonte, via Japí (5), Santa Esméria (17), Moçambo (23), Muzambinho (33), Palmécia (41), Monte Cristo (51), Monte Belo (59), Trompowski (73), Faz. Monte Alegre (87), Arcado (102), Alfenas (138), Fama (154), Paraguassú (181), Escaramuça (193), Elói Mendes (211), Buenos (221), Varginha (233), J. Urbano (248), Pinheiros (277), Nepomuceno (293), Lavras (328), Ijaí (343), Maciã (345), Xavier (355), Bom Sucesso (368), Machados (385), Matinha (416), Oliveira (428), Japão (437), Paíol (474), Itaguara (499), Crucilândia (519), Bonfim (536), Brumadinho (567), Sarzêdo (589), Ibitiré (600) e Barreiro (609).....	625	20 — 00
	Ao Rio de Janeiro		
2 495	Pela C.M.E.F., de Guaxupé a Juréia.....	74	3 — 00
2 496	— pela R.M.V., de Juréia a Cruzeiro, (REF. 198).....	361	13 — 50
2 497	— pela E.F.C.B., de Cruzeiro ao Rio, (REF. 159).....	252	5 — 30
	Total	687	22 — 20
2 498	Por automóvel, de Guaxupé ao Rio, via Japí (5), Santa Esméria (17), Moçambo (23), Muzambinho (33), Palmécia (41), Monte Cristo (51), Monte Belo (59), Trompowski (73), Faz. Monte Alegre (87), Arcado (102), Alfenas (138), Fama (154), Paraguassú (181), Escaramuça (193), Elói Mendes (211), Buenos (227), Varginha (233), Palmela dos Coelhos (271), Campanha (279), S. Bento (285), Cambuquira (299), Triângulo (310), Conceição do Rio Verde (336), Contendas (344), Caxambú (364), Boa Vista (379), Varginha (385), Pouso Alto (394), Capivari (401), Itamonte (412), Capelinha do Picú (421), Registro do Picú (456), Queluz (466), Aréias (468) e daí pela rodovia S. Paulo—Rio.....	687	20 — 30
	A Guaranésia		
2 499	Pela C.M.E.F., de Guaxupé a Guaranésia.....	15	0 — 25
2 500	Por ônibus, de Guaxupé a Guaranésia, via Cala Boca (3).....	12	0 — 20
	A Muzambinho		
2 501	Pela C.M.E.F., de Guaxupé a Muzambinho.....	38	1 — 35
2 502	Por ônibus, de Guaxupé a Muzambinho, via Japí (5), Santa Esméria (17) e Moçambo (23).....	33	1 — 40
	A S. Pedro da União		
2 503	Por ônibus, de Guaxupé a S. Pedro da União, via Japí (5) e Encruzilhada (19).....	29	1 — 30
	123 — GUIA LOPES		
	A Belo Horizonte		
2 504	Por ônibus, de Guia Lopes a Bambuí, via Desempenhado (45).....	87	2 — 30
2 505	— pela R.M.V., de Bambuí a Belo Horizonte, (REF. 522).....	352	11 — 10
	Total	439	13 — 40
2 506	Por automóvel, de Guia Lopes a Belo Horizonte, via Desempenhado (45), Bambuí (87), Entroncamento (109), Caiana (119), Valinho (127), Estêios (131), Ponte Olegário Maciel (149), Lagoa da Prata (161), Grotadas (178), Moema (197), Limeira (220), Araujos (238), Perdigoão (248), Costas (259), est. de S. Gonçalo (264), S. Gonçalo (270), Igaratinga (297), Antunes (305), Caetano Preto (312), Pará de Minas (322), Tavares (334), Florestal (347), Juatuba (362), Vianópolis (374), Betim (385) e Bernardo Monteiro (399).....	420	12 — 00
	Ao Rio de Janeiro		
2 507	Por ônibus, de Guia Lopes a Bambuí, (REF. 2 504).....	87	2 — 30
2 508	— pela R.M.V., de Bambuí a Barra Mansa, (REF. 524).....	549	15 — 50
2 509	— pela E.F.C.B., de Barra Mansa ao Rio, (REF. 298).....	154	3 — 20
	Total	790	21 — 40

Número de ordem (REF)	ITINERÁRIOS E MEIOS DE TRANSPORTE	Extensão em km	Tempo médio gasto em viagem h—m
2 510	Por ônibus, de Guia Lopes a Bambuí, (REF. 2 504).....	87	2 — 30
2 511	— pela R.M.V., de Bambuí a Belo Horizonte, (REF. 522).....	352	11 — 10
2 512	— pela E.F.C.B., de Belo Horizonte ao Rio, (REF. 610).....	640	14 — 35
	Total.....	1 079	28 — 15
	A Bambuí		
2 513	Por ônibus, de Guia Lopes a Bambuí, (REF. 2 504).....	87	2 — 30
	A Delfinópolis		
2 514	Por ônibus, de Guia Lopes a Piuí, via Garimpo (16) e Cabrestos (23).....	65	2 — 30
2 515	— por ônibus, de Piuí a Passos, via Capitólio (24), Barra (42), S. Bento (78) e Usina Açucareira (104).....	114	4 — 30
2 516	— por ônibus, de Passos a Delfinópolis, (REF. 202).....	67	3 — 00
	Total.....	246	10 — 00
2 517	A cavalo, de Guia Lopes a Delfinópolis.....	72	13 — 00
	A Passos		
2 518	Por ônibus, de Guia Lopes a Piuí, (REF. 2 514).....	65	2 — 30
2 519	— por ônibus, de Piuí a Passos, (REF. 2 515).....	114	4 — 30
	Total.....	179	7 — 00
	A Piuí		
2 520	Por ônibus, de Guia Lopes a Piuí, (REF. 2 514).....	65	2 — 30
	A Sacramento		
2 521	Por automóvel, de Guia Lopes a Sacramento, via Buraca (30), Serrinha (42), Entroncamento (53), Zagáia (83), Bugre (138) e Lagoa (155).....	202	6 — 00
	A Serra da Canastra		
2 522	Por automóvel, de Guia Lopes a Serra da Canastra, via Buraca (30), Serrinha (42) e Entroncamento (53).....	58	2 — 30
2 523	A cavalo, de Guia Lopes a Serra da Canastra.....	50	9 — 30
	A Vargem Bonita		
2 524	Por automóvel, de Guia Lopes a Vargem Bonita.....	15	0 — 45
2 525	A cavalo, de Guia Lopes a Vargem Bonita.....	13	2 — 20
	124 — GUIRICEMA		
	A Belo Horizonte		
2 526	Por ônibus, de Guiricema a Visconde do Rio Branco.....	18	0 — 30
2 527	— pela E.F.L., de Visconde do Rio Branco a Ponte Nova.....	118	4 — 25
2 528	— pela E.F.C.B., de Ponte Nova a Belo Horizonte, (REF. 24).....	252	10 — 00
	Total.....	388	14 — 55
2 529	Por ônibus, de Guiricema a Visconde do Rio Branco.....	18	0 — 30
2 530	— pela E.F.L., de Visconde do Rio Branco a Juiz de Fora, via Ligação (27) e Furtado de Camp s (82).....	149	6 — 50
2 531	— pela E.F.C.B., de Juiz de Fora a Belo Horizonte.....	365	8 — 40
	Total.....	532	16 — 00
2 532	Por ônibus, de Guiricema a Visconde do Rio Branco.....	18	0 — 30
2 533	— por ônibus, de Visconde do Rio Branco a Ubá, via C. Peixoto Filho (18).....	24	0 — 50
2 534	— por ônibus, de Ubá a Juiz de Fora, via Tocantins (14), Pomba (45), Taboleiro (59), Água Limpa (91), Ferreira Lage (102) e Gramma (112).....	121	4 — 30
2 535	— por automóvel, de Juiz de Fora a Belo Horizonte, (REF. 718).....	327	9 — 30
	Total.....	490	15 — 20

Número de ordem (REF)	ITINERÁRIOS E MEIOS DE TRANSPORTE	Extensão em km	Tempo médio gasto em viagem h - m
	Ao Rio de Janeiro		
2 536	Por ônibus, de Guiricema a Visconde do Rio Branco.....	18	0 — 30
2 537	— pela E.F.L., de Visconde do Rio Branco ao Rio, via Ligação (27), Furta- de Campos (82) e Três Rios (194).....	324	12 — 10
	Total.....	342	12 — 40
2 538	Por ônibus, de Guiricema a Visconde do Rio Branco.....	18	0 — 30
2 539	— por ônibus, de Visconde do Rio Branco a Ubá, (REF. 2 533).....	24	0 — 50
2 540	— por ônibus, de Ubá a Juiz de Fora, (REF. 2 534).....	121	4 — 30
2 541	— por ônibus, de Juiz de Fora ao Rio, (REF. 721).....	213	6 — 00
	Total.....	376	11 — 50
	A Ervália		
2 542	Por ônibus, de Guiricema a Visconde do Rio Branco.....	18	0 — 30
2 543	— pela E.F.L., de Visconde do Rio Branco a Coimbra.....	36	1 — 25
2 544	— por ônibus, de Coimbra a Ervália, (REF. 1 347).....	24	1 — 00
	Total.....	78	2 — 55
2 545	A cavalo, de Guiricema a Ervália, via Crindiubas.....	26	4 — 30
	A Miraf		
2 546	Por ônibus, de Guiricema a Visconde do Rio Branco.....	18	0 — 30
2 547	— pela E.F.L., de Visconde do Rio Branco a Miraf, via Ligação (27) e Ca- taguazes (89).....	124	5 — 30
	Total.....	142	6 — 00
2 548	Por automóvel, de Guiricema a Miraf, via Tuiutinga (16).....	40	1 — 30
	A Ubá		
2 549	Por ônibus, de Guiricema a Visconde do Rio Branco.....	18	0 — 30
2 550	— pela E.F.L., de Visconde do Rio Branco a Ubá.....	22	1 — 00
	Total.....	40	1 — 30
2 551	Por ônibus, de Guiricema a Visconde do Rio Branco.....	18	0 — 30
2 552	— por ônibus, de Visconde do Rio Branco a Ubá, (REF. 2 533).....	24	0 — 50
	Total.....	42	1 — 20
	A Visconde do Rio Branco		
2 553	Por ônibus, de Guiricema a Visconde do Rio Branco.....	18	0 — 30
	A Tuiutinga		
2 554	Por automóvel, de Guiricema a Tuiutinga.....	16	0 — 40
	A Vilas Boas		
2 555	Por automóvel, de Guiricema a Vilas Boas.....	12	0 — 30
	125 — IBATUBA		
	A Belo Horizonte		
2 556	Pela R.M.V., de Ibatuba a Belo Horizonte, via Freitas (17), Três Corações (81), Lavras (175), Ribeirão Vermelho (184), Garças (384), Divinópolis (526) e Azurita (604).....	682	23 — 05
2 557	Pela R.M.V., de Ibatuba a Cruzeiro.....	89	2 — 55
2 558	— pela E.F.C.B., de Cruzeiro a Belo Horizonte, (REF. 273).....	676	20 — 30
	Total.....	765	23 — 25
2 559	Por automóvel, de Ibatuba a Belo Horizonte, via Caxarobú (23), Baependi (29), est. de Encruzilhada (39), Cruzília (53), Minduri (95), Francisco Sa- les (120), Guabirobas (138), Cianita (174), Arantes (196), Iberti ga (229), Ponte Nova (261), Barbacena (271) e daí pela rodovia Rio—Belo Hori- zonte.....	500	14 — 30

Número de ordem (REF)	ITINERÁRIOS E MEIOS DE TRANSPORTE	Extensão em km	Tempo médio gasto em viagem h—m
	Ao Rio de Janeiro		
2 560	Pela R.M.V., de Ibatuba a Cruzeiro.....	89	2 — 55
2 561	— pela E.F.C.B., de Cruzeiro ao Rio, (REF. 159).....	252	5 — 30
	Total.....	341	8 — 25
2 562	Por automóvel, de Ibatuba ao Rio, via Pôrto Alegre (2), S. Lourenço (11), Vidinha (24), Pouso Alto (33), Capivari (40), Itamonte (51), Capelinha do do Picú (60), Registro do Picú (74), Queluz (95), Aréias (107) e daí pela rodovia S. Paulo—Rio.....	326	9 — 15
	A Caxambú		
2 563	Pela R.M.V., de Ibatuba a Caxambú.....	23	0 — 45
2 564	Por automóvel, de Ibatuba a Caxambú.....	23	0 — 50
	A Conceição do Rio Verde		
2 565	Pela R.M.V., de Ibatuba a Conceição do Rio Verde, via Freitas (17).....	36	1 — 10
2 566	Por automóvel, de Ibatuba a Conceição do Rio Verde, via Caxambú (23) e Contendas (43).....	51	1 — 45
	A Pouso Alto		
2 567	Pela R.M.V., de Ibatuba a Pouso Alto.....	29	0 — 55
2 568	Por automóvel, de Ibatuba a Pouso Alto, via Pôrto Alegre (2), S. Lourenço (11) e Vidinha (24).....	33	1 — 10
	A S. Lourenço		
2 569	Pela R.M.V., de Ibatuba a S. Lourenço.....	9	0 — 25
2 570	Por automóvel, de Ibatuba a S. Lourenço, via Pôrto Alegre (2).....	11	0 — 25
	A Silvestre Ferraz		
2 571	Pela R.M.V., de Ibatuba a Silvestre Ferraz.....	15	0 — 25
2 572	Por automóvel, de Ibatuba a Silvestre Ferraz, via Pôrto Alegre (2), S. Lourenço (11) e Palmela (14).....	20	0 — 50
	126 — IBIÁ		
	A Belo Horizonte		
2 573	Pela R.M.V., de Ibiá a Belo Horizonte, via Garças (180), Divinópolis (322) e Azurita (400).....	477	15 — 25
2 574	Por automóvel, de Ibiá a Belo Horizonte, via Paraíso (18), Entroncamento (51), Guarda dos Ferreiros (59), S. Gotardo (72), Campos (95), Barra do Funchal (103), Melo Viana (124), Pedra do Chumbo (184), Moema (201), Limeira (224), Araujos (242), Perdigão (252), Costas (263), est. S. Gonçalo (268), S. Gonçalo (274), Igaratinga (301), Antunes (309), Caetano Preto (316), Pará de Minas (326), Tavares (338), Florestal (351), Juatuba (366), Vianópolis (378), Betim (389) e Bernardo Monteiro (403).....	424	11 — 30
	Ao Rio de Janeiro		
2 575	Pela R.M.V., de Ibiá a Belo Horizonte, (REF. 2 573).....	477	15 — 25
2 576	— pela E.F.C.B., de Belo Horizonte ao Rio, (REF. 610).....	640	14 — 35
	Total.....	1 117	30 — 00
2 577	Pela R.M.V., de Ibiá a Barra Mansa, via Garças (180), Ribeirão Vermelho (380), Lavras (390) e Arantina (565).....	674	26 — 55
2 578	— pela E.F.C.B., de Barra Mansa ao Rio, (REF. 298).....	154	3 — 20
	Total.....	828	30 — 15
	A Araxá		
2 579	Pela R.M.V., de Ibiá a Araxá.....	89	2 — 40
2 580	Por automóvel, de Ibiá a Araxá, via Tamanduapava.....	60	1 — 45

Número de ordem (REF)	ITINERÁRIOS E MEIOS DE TRANSPORTE	Extensão em km	Tempo médio gasto em viagem h—m
	A Bambuí		
2 581	Pela R.M.V., de Ibiá a Bambuí.....	125	5 — 40
2 582	Por automóvel, de Ibiá a Bambuí, via Morro Alto (22), Pratinha (46), Montivídio (56), Medeiros (74) e Entroncamento (96).....	126	5 — 00
	A Campos Altos		
2 583	Pela R.M.V., de Ibiá a Campos Altos.....	64	2 — 05
2 584	Por automóvel, de Ibiá a Campos Altos, via Tobatí (32).....	73	3 — 20
	A Patrocínio		
2 585	Pela R.M.V., de Ibiá a Patrocínio.....	118	4 — 05
2 586	Por automóvel, de Ibiá a Patrocínio, via Tamanduapava (45), Araxá (60), Capivara (76), Ibitimirim (85) e Pôrto Benedito Valadares (137).....	183	5 — 30
	A Perdizes		
2 587	Pela R.M.V., de Ibiá a Araxá.....	89	2 — 40
2 588	— por ônibus, de Araxá a Perdizes, (REF. 398).....	62	2 — 00
	Total.....	151	4 — 40
2 589	Por automóvel, de Ibiá a Perdizes, via Tamanduapava (45), Araxá (60), Capivara (76), Ibitimirim (85) e Pedra Grande (107).....	122	3 — 30
	A Rio Paranaíba		
2 590	Por automóvel, de Ibiá a Rio Paranaíba, via Paraíso (18), Entroncamento (51) e Guarda dos Ferreiros (59).....	91	3 — 00
	A Sacramento		
2 591	Pela R.M.V., de Ibiá a Araxá.....	89	2 — 40
1 592	— por ônibus, de Araxá a Sacramento, (REF. 402).....	90	3 — 20
	Total.....	179	6 — 00
2 593	Por automóvel, de Ibiá a Sacramento, via Tamanduapava (45), Araxá (60), Entroncamento (66), Poções (81), Anteros (110), Alpercatas (113) e Camurça (139).....	150	4 — 00
	A S. Gotardo		
2 594	Por ônibus, de Ibiá a S. Gotardo, via Paraíso (18), Entroncamento (51) e Guarda dos Ferreiros (59).....	72	2 — 30
	A Argenita		
2 595	A cavalo, de Ibiá a Argenita.....	28	5 — 00
	A Tobatí		
2 596	Pela R.M.V., de Ibiá a Tobatí.....	27	1 — 00
2 597	Por automóvel, de Ibiá a Tobatí.....	32	1 — 15
	127 — IBIRACÍ		
	A Belo Horizonte		
2 598	Por ônibus, de Ibirací a Franca.....	42	1 — 40
2 599	— pela C.M.E.F., de Franca a Uberaba.....	189	6 — 25
2 600	— pela R.M.V., de Uberaba a Belo Horizonte, (REF. 340).....	752	24 — 25
	Total.....	983	32 — 30
2 601	Por ônibus, de Ibirací a Franca.....	42	1 — 40
2 602	— por ônibus, de Franca a S. Sebastião do Paraíso, via Patrocínio (18), S. Tomaz de Aquino (54) e Palmeiras (67).....	78	3 — 00

Número de ordem (REF)	ITINERÁRIOS E MEIOS DE TRANSPORTE	Atenção em km	Tempo médio gasto em viagem h—m
2 603	— pela C.M.E.F., de S. Sebastião do Paraíso a Juréia, (REF. 1 295).....	172	7 — 35
2 604	— pela R.M.V., de Juréia a Belo Horizonte, (REF. 405).....	792	27 — 40
	Total	1 084	39 — 55
2 605	Por automóvel , de Ibiracá a Belo Horizonte, via Capetinga (28), Cássia (46), Bananal (70), Passos (88), Usina Açucareira (98), S. Bento (124), Barra (160), Capitólio (178), Piúí (202), Lagoa dos Martins (217), Perobas (232), Iguatama (271), Garças (274), C. Bernardes (294), Lagoa da Prata (312), Grotadas (329), Moema (348), Limeiras (371), Araujos (389), Perdígão (399), Costas (410), est. S. Gonçalo (415), S. Gonçalo (421), Igaratinga (448), Antunes (456), Caetano Preto (463), Pará de Minas (473), Tavares (485), Florestal (498), Juatuba (513), Vianópolis (525), Betim (536) e Bernardo Monteiro (550).....	571	19 — 00
	Ao Rio de Janeiro		
2 606	Por ônibus , de Ibiracá a Franca.....	42	1 — 40
2 607	— por ônibus , de Franca a S. Sebastião do Paraíso, (REF. 2 602).....	78	3 — 00
2 608	— pela C.M.E.F., de S. Sebastião do Paraíso a Juréia, (REF. 1 295).....	172	7 — 35
2 609	— pela R.M.V., de Juréia a Cruzeiro, (REF. 198).....	361	13 — 50
2 610	— pela E.F.C.B., de Cruzeiro ao Rio, (REF. 159).....	252	5 — 30
	Total	905	31 — 35
2 611	Por ônibus , de Ibiracá a Franca.....	42	1 — 40
2 612	— pela C.M.E.F., de Franca a Campinas.....	420	13 — 00
2 613	— pela C.P.E.F., de Campinas a Jundiá.....	44	0 — 50
2 614	— pela S.P.R., de Jundiá a S. Paulo.....	61	1 — 05
2 615	— pela E.F.C.B., de S. Paulo ao Rio, (REF. 282).....	499	11 — 45
	Total	1 066	28 — 20
	A Capetinga		
2 616	Por automóvel , de Ibiracá a Capetinga.....	28	1 — 10
	A Cássia		
2 617	Por automóvel , de Ibiracá a Cássia, via Capetinga (28).....	46	2 — 00
	A Delfinópolis		
2 618	Por automóvel , de Ibiracá a Delfinópolis, via Pôrto da Joana (28) e Entroncamento (35).....	58	2 — 30
	A Sacramento		
2 619	Por ônibus , de Ibiracá a Franca.....	42	1 — 40
2 620	— pela C.M.E.F., de Franca á est. de Sacramento.....	97	3 — 20
2 621	— por ônibus , da est. de Sacramento a Sacramento.....	14	0 — 30
	Total	153	5 — 30
2 622	Por automóvel , de Ibiracá a Sacramento, via Pôrto da Joana (28), Entroncamento (35), Engano (36), Sete Voltas (44), Bugre (57) e Lagoa (84).....	111	5 — 00
	A Garimpo das Canoas		
2 623	Por ônibus , de Ibiracá a Garimpo das Canoas.....	27	1 — 00
	128 — IGUATAMA		
	A Belo Horizonte		
2 624	Pela R.M.V. , de Iguatama a Belo Horizonte, via Garças (3), Divinópolis (145) e Azurita (223).....	301	9 — 15
2 625	Por automóvel , de Iguatama a Belo Horizonte, via Calciolândia (18), Arcos (30), Loanda (42), Formiga (60), Bom Jardim (98), Santo Antônio do Monte (121), Limeiras (142), Araujos (160), Perdígão (170), Costas (181), est. S. Gonçalo (186), S. Gonçalo (192), Igaratinga (219), Antunes (227), Caetano Preto (234), Pará de Minas (244), Tavares (256), Florestal (269), Juatuba (284), Vianópolis (296), Betim (307) e Bernardo Monteiro (321).....	342	11 — 00

Número de ordem (REF)	ITINERÁRIOS E MEIOS DE TRANSPORTE	Extensão em km	Tempo médio gasto em viagem h—m
	Ao Rio de Janeiro		
2 626	Pela R.M.V., de Iguatama a Barra Mansa, via Garças (3), Ribéirão Vermelho (203), Lavras (213) e Arantina (388).....	498	20 — 30
2 627	— pela E.F.C.B., de Barra Mansa ao Rio, (REF. 298).....	154	3 — 20
	Total.....	652	23 — 50
2 628	Pela R.M.V., de Iguatama a Belo Horizonte, (REF. 2 624).....	301	9 — 15
2 629	— pela E.F.C.B., de Belo Horizonte ao Rio, (REF. 610).....	640	14 — 35
	Total.....	941	23 — 50
	A Arcos		
2 630	Pela R.M.V., de Iguatama a Arcos, via Garças (3).....	32	1 — 15
2 631	Por automóvel, de Iguatama a Arcos, via Calciolândia (18).....	30	1 — 10
	A Bambuí		
2 632	Pela R.M.V., de Iguatama a Bambuí.....	52	2 — 05
2 633	Por automóvel, de Iguatama a Bambuí, via Engenheiro Ademar (8) e Entroncamento (22).....	44	1 — 30
	A Luz		
2 634	Pela R.M.V., de Iguatama a Lagoa da Prata, via Garças (3).....	36	2 — 00
2 635	— por ônibus, de Lagoa da Prata a Luz, (REF. 535).....	50	2 — 00
	Total.....	86	4 — 00
2 636	Por automóvel, de Iguatama a Luz, via Engenheiro Ademar (8), Entroncamento (22), Ponte Caiana (32) e Valinho (40).....	56	2 — 15
	A Pains		
2 637	Pela R.M.V., de Iguatama a Arcos, (REF. 2 630).....	32	1 — 15
2 638	— por automóvel, de Arcos a Pains.....	20	1 — 00
	Total.....	52	2 — 15
2 639	Por automóvel, de Iguatama a Pains, via Calciolândia (18) e Arcos (30)....	50	2 — 00
2 640	A cavalo, de Iguatama a Pains.....	24	5 — 00
	A Piúf		
2 641	Por ônibus, de Iguatama a Piúf, via Cunhas (18), Peroba (39) e Lagoa dos Martins (54).....	69	2 — 20
	129 — INDIANÓPOLIS		
	A Belo Horizonte		
2 642	Por ônibus, de Indianópolis a Monte Carmelo, via Romaria (50).....	74	3 — 00
2 643	— pela R.M.V., de Monte Carmelo a Belo Horizonte, (REF. 2 191).....	688	23 — 30
	Total.....	762	26 — 30
2 644	Por automóvel, de Indianópolis a Belo Horizonte, via Nova Ponte (36), Pontal (45), Santa Juliana (72), Entroncamento (94), Morro da Mêsã (112), Ibitimirim (128), Capivara (137), Araxá (153), Tamanduapava (168), Ibiá (213), Guarda dos Ferreiros (272), S. Gotardo (285), Campos (308), Barra do Funchal (316), Melo Viana (337), Pedra do Chumbo (397), Moema (414), Araujos (455), Perdigão (465), est. S. Gonçalo (481), S. Gonçalo (487), Igaratinga (514), Antunes (522), Pará de Minas (539), Tavares (551), Florestal (564), Juatuba (579), Vianópolis (591), Betim (602) e Bernardo Monteiro (616).....	637	18 — 0

Número de ordem (REF)	ITINERÁRIOS E MEIOS DE TRANSPORTE	Eaten- são em km	Tempo mé- dio gasto em viagem h—m
	Ao Rio de Janeiro		
2 645	Por ônibus, de Indianópolis a Monte Carmelo, (REF. 2 642).....	74	3 — 00
2 646	— pela R.M.V., de Monte Carmelo a Barra Mansa, (REF. 2 194).....	885	35 — 00
2 647	— pela E.F.C.B., de Barra Mansa ao Rio, (REF. 298).....	154	3 — 20
	Total.....	1 113	41 — 20
2 648	Por ônibus, de Indianópolis a Monte Carmelo, (REF. 2 642).....	74	3 — 00
2 649	— pela R.M.V., de Monte Carmelo a Belo Horizonte, (REF. 2 191).....	688	23 — 30
2 650	— pela E.F.C.B., de Belo Horizonte ao Rio, (REF. 610).....	640	14 — 35
	Total.....	1 402	41 — 05
	A Araguaí		
2 651	Por automóvel, de Indianópolis a Araguaí, via Santo Antônio (30).....	72	3 — 15
	A Estréla do Sul		
2 652	Por ônibus, de Indianópolis a Monte Carmelo, (REF. 2 642).....	74	3 — 00
2 653	— por ônibus, de Monte Carmelo a Estréla do Sul, via Água Emendada (19).....	31	1 — 00
	Total.....	105	4 — 00
2 654	Por automóvel, de Indianópolis a Estréla do Sul, via Entroncamento (16).....	54	2 — 00
	A Nova Ponte		
2 655	Por automóvel, de Indianópolis a Nova Ponte.....	39	1 — 30
	A Uberaba		
2 656	Por ônibus, de Indianópolis a Uberlândia, via Pôrto Saracura (5).....	55	1 — 45
2 657	— pela C.M.E.F., de Uberlândia a Uberaba.....	135	2 — 50
	Total.....	190	4 — 35
2 658	Por automóvel, de Indianópolis a Uberaba, via Nova Ponte (36), Cemitério (48), Almeida Campos (96), Peirópolis (119) e Rodolfo Paixão (137).....	141	5 — 00
	A Uberlândia		
2 659	Por ônibus, de Indianópolis a Uberlândia, (REF. 2 656).....	55	1 — 45
	130 — INHAPIM		
	A Belo Horizonte		
2 660	Por ônibus, de Inhapim a Caratinga, via Ubaporanga (10).....	29	1 — 00
2 661	— pela E.F.L., de Caratinga a Ponte Nova.....	190	8 — 20
2 662	— pela E.F.C.B., de Ponte Nova a Belo Horizonte, (REF. 24).....	252	10 — 00
	Total.....	471	19 — 20
2 663	Por automóvel, de Inhapim a Cachoeira Escura, (REF. 1 362).....	54	2 — 45
2 664	— pela E.F.V.M., de Cachoeira Escura a Nova Era.....	126	4 — 20
2 665	— pela E.F.C.B., de Nova Era a Belo Horizonte, (REF. 54).....	185	6 — 10
	Total.....	365	13 — 15
	Ao Rio de Janeiro		
2 666	Por ônibus, de Inhapim a Caratinga, (REF. 2 660).....	29	1 — 00
2 667	— pela E.F.L., de Caratinga ao Rio, (REF. 1 359).....	632	24 — 40
	Total.....	661	25 — 40
2 668	Por ônibus, de Inhapim a Caratinga, (REF. 2 660).....	29	1 — 00
2 669	— por ônibus, de Caratinga a Muriaé, (REF. 1 360).....	184	5 — 00
2 670	— por ônibus, de Muriaé ao Rio, (REF. 1 341).....	327	8 — 00
	Total.....	540	14 — 00
	A Açucena		
2 671	A cavalo, de Inhapim a Açucena.....	72	13 — 00

Número de ordem (REF)	ITINERÁRIOS E MEIOS DE TRANSPORTE	Extensão em km	Tempo médio gasto em viagem h—m
	A Caratinga		
2 672	Por ônibus, de Inhapim a Caratinga, (REF. 2 660).....	29	1 — 00
	A Conselheiro Pena		
2 673	Por ônibus, de Inhapim a Governador Valadares, via D. Cavati (22), Vidoque (26), Santa Bárbara (46) e S. Raimundo (89).....	94	4 — 00
2 674	— pela E.F.V.M., de Governador Valadares a Conselheiro Pena.....	81	2 — 35
	Total.....	175	6 — 35
	A Ipanema		
2 675	A cavalo, de Inhapim a Ipanema, via Veadinho (52).....	88	17 — 30
	A Mesquita		
2 676	Por automóvel, de Inhapim a Mesquita, (REF. 1 371).....	91	4 — 30
	A Tarumirim		
2 667	Por automóvel, de Inhapim a Tarumirim, via D. Cavati (22), Vidoque (26), Orozimbo (36) e Cafémirim (42).....	48	2 — 20
	A Iapú		
2 678	Por automóvel, de Inhapim a Iapú.....	24	1 — 00
	A Itajutiba		
2 679	Por automóvel, de Inhapim a Itajutiba, via D. Cavati (22) e Vidoque (26).....	54	3 — 20
2 680	A cavalo, de Inhapim a Itajutiba.....	42	7 — 30
	A Veadinho		
2 681	A cavalo, de Inhapim a Veadinho.....	52	9 — 00
	131 — IPANEMA		
	A Belo Horizonte		
2 682	Por ônibus, de Ipanema a Manhuassú, via S. Geraldo (26), Santa Filomena (30), Sant'Ana (61) e Simonésia (71).....	96	4 — 00
2 683	— pela E.F.L., de Manhuassú a Três Rios, via Espera Feliz (79), Patrocínio do Muriaé (197), Cisneiros (247), Recreio (266), M. Barreto (326) e Pôrto Novo (333).....	397	14 — 45
2 684	— pela E.F.C.B., de Três Rios a Belo Horizonte.....	442	10 — 35
	Total.....	935	29 — 20
2 685	Por ônibus, de Ipanema a Manhuassú, (REF. 2 682).....	96	4 — 00
2 686	— por ônibus, de Manhuassú a Raul Soares, via Realeza (18), Santo Amaro (25), Matipó (50) e Granada (68).....	85	4 — 20
2 687	— pela E.F.L., de Raul Soares a Ponte Nova.....	92	3 — 35
2 688	— pela E.F.C.B., de Ponte Nova a Belo Horizonte, (REF. 24).....	252	10 — 00
	Total.....	525	21 — 55
2 689	Por automóvel, de Ipanema a Belo Horizonte, via S. Geraldo (26), Santa Filomena (30), Sant'Ana do Manhuassú (61), Simonésia (71), Manhuassú (96), Realeza (114), Santo Amaro (121), Matipó (146), Abre Campo (169), S. Pedro dos Ferros (195), Rio Casca (220), Piedade (236), Escalvado (247), Rio Doce (259), Dom Silvério (287), Alvinópolis (295), Caxambú (317), Rio Piracicaba (332), Florália (350), Santa Bárbara (368), Barra Feliz (375), Barão de Cocais (386), Caeté, (418), Mestre Caetano (431) e Sabará (443).....	466	18 — 00

Número de ordem (REF)	ITINERÁRIOS E MEIOS DE TRANSPORTE	Extensão em km	Tempo médio gasto em viagem h—m
	Ao Rio de Janeiro		
2 690	Por ônibus, de Ipanema a Manhussú, (REF. 2 682).....	96	4 — 00
2 691	— pela E.F.L., de Manhuassú ao Rio, via Espera Feliz (79), Patrocínio do Muriaé (197), Cisneiros (247), Recreio (266), M. Barreto (326), Pôrto Novo (333) e Três Rios (397).....	522	19 — 25
	Total	618	23 — 25
	A Aimorés		
2 692	Por automóvel, de Ipanema a Aimorés, via Entroncamento (6), Pocrane (30), Barra da Figueira (42), Assaraí (56), Limoeiro (67), Tabaúna (78) e Capa Bode (97).....	113	5 — 00
	A Caratinga		
2 693	A cavalo, de Ipanema a Caratinga.....	72	14 — 00
	A Conselheiro Pena		
2 694	Por automóvel, de Ipanema a Aimorés, (REF. 2 692).....	113	5 — 00
2 695	— pela E.F.V.M., de Aimorés a Conselheiro Pena.....	69	2 — 15
	Total	182	7 — 15
	A Inhapim		
2 696	A cavalo, de Ipanema a Inhapim, via Veadinho (36).....	88	17 — 30
	A Lajinha		
2 697	Por automóvel, de Ipanema a Lajinha, via Conceição (20) Bananal (28) e Chale (40).....	58	3 — 00
2 698	A cavalo, de Ipanema a Lajinha.....	58	10 — 00
	A Mutum		
2 699	Por automóvel, de Ipanema a Mutum, via S. Barnabé (25).....	49	2 — 30
2 700	A cavalo, de Ipanema a Mutum.....	42	7 — 30
	A Resplendor		
2 701	Por automóvel, de Ipanema a Aimorés, (REF. 2 692).....	113	5 — 00
2 702	— pela E.F.V.M., de Aimorés a Resplendor.....	37	1 — 10
	Total	150	6 — 10
2 703	Por automóvel, de Ipanema a Resplendor, via Entroncamento (6), Pocrane (30), Barra da Figueira (42), Assaraí (56), Limoeiro (67), Tabaúna (78) e Aldeamento (106).....	117	4 — 30
	A Simonésia		
2 704	Por ônibus, de Ipanema a Simonésia, via S. Geraldo (26), Santa Filomena (30) e Sant'Ana do Manhuassú (61).....	71	3 — 00
	A Assaraí		
2 705	Por automóvel, de Ipanema a Assaraí, via Entroncamento (6), Pocrane (30) e Barra da Figueira (42).....	56	2 — 45
2 706	A cavalo, de Ipanema a Assaraí.....	42	7 — 30
	A Pocrane		
2 707	Por automóvel, de Ipanema a Pocrane, via Entroncamento (6).....	30	1 — 30
2 708	A cavalo, de Ipanema a Pocrane.....	30	5 — 00
	A Taparuba		
2 709	Por automóvel, de Ipanema a Taparuba.....	15	0 — 50
2 710	A cavalo, de Ipanema a Taparuba.....	15	3 — 00

Número de ordem (REF)	ITINERÁRIOS E MEIOS DE TRANSPORTE	Extensão em km	Tempo médio gasto em viagem h—m
	ITABIRA (vide Presidente Vargas)		
	132 — ITABIRITO		
	A Belo Horizonte		
2 711	Pela E.F.C.B., de Itabirito a Belo Horizonte, via Sabará (59) e General Carneiro (67).....	81	2 — 45
2 712	Por ônibus, de Itabirito a Belo Horizonte, via Esperança (4), Rio Acima (30), Santa Rita (38), H. Bicalho (41), Nova Lima (47) e Triângulo (57).....	73	2 — 10
	Ao Rio de Janeiro		
2 713	Pela E.F.C.B., de Itabirito ao Rio, via Burnier (26) e J. Murinho (46).....	523	13 — 15
2 714	Por automóvel, de Itabirito ao Rio, via Engenheiro Corrêa (18), Burnier (30), Lobo Leite (46), Gagé (56), Conselheiro Lafaiete (66), Carandaí (112), Barbacena (156), Santos Dumont (205), Juiz de Fora (254), Matias Barbosa (275), Paraibuna (299), Três Rios (325) e Petrópolis (395).....	467	11 — 30
	A Belo Vale		
2 715	Pela E.F.C.B., de Itabirito a Belo Vale, via Burnier (26) e J. Murinho (46).....	98	3 — 55
	A Brumadinho		
2 716	Pela E.F.C.B., de Itabirito a Brumadinho, via Sabará (59), General Carneiro (67) e Belo Horizonte (81).....	142	4 — 30
2 717	Por ônibus, de Itabirito a Belo Horizonte, (REF. 2 712).....	73	2 — 10
2 718	— por ônibus, de Belo Horizonte a Brumadinho (REF. 645).....	58	1 — 30
	Total.....	131	3 — 40
	A Conselheiro Lafaiete		
2 719	Pela E.F.C.B., de Itabirito a Conselheiro Lafaiete, via Burnier (26) e J. Murinho (46).....	61	2 — 40
2 720	Por automóvel, de Itabirito a Conselheiro Lafaiete, via Engenheiro Corrêa (18), Burnier (30), Lobo Leite (46) e Gagé (55).....	66	1 — 30
	A Nova Lima		
2 721	Pela E.F.C.B., de Itabirito a Raposos.....	47	1 — 40
2 722	— pela E.F.M.V., de Raposos a Nova Lima.....	9	0 — 30
	Total.....	56	2 — 10
2 723	Por ônibus, de Itabirito a Nova Lima, via Esperança (4), Rio Acima (30), Santa Rita (38) e H. Bicalho (41).....	47	1 — 30
	A Ouro Preto		
2 724	Pela E.F.C.B., de Itabirito a Ouro Preto, via Burnier (26).....	68	2 — 55
2 725	Por ônibus, de Itabirito a Ouro Preto, via Amarantina (13), Cachoeira do Campo (22), Entroncamento (32), Rodrigo Silva (38) e Saramenha (53).....	56	2 — 30
	A Santa Bárbara		
2 726	Pela E.F.C.B., de Itabirito a Santa Bárbara, via Sabará (59).....	135	5 — 30
2 727	Por automóvel, de Itabirito a Santa Bárbara, via Esperança (4), Rio Acima (30), Santa Rita (38), H. Bicalho (41), Nova Lima (47), Triângulo (57), Sabará (64), Mestre Caetano (76), Caeté (89), Barão de Cocais (127) e Barra Feliz (132).....	139	4 — 30
	A Acuruí		
2 728	Por automóvel, de Itabirito a Acuruí.....	33	1 — 30
	A Bação		
2 729	Por automóvel, de Itabirito a Bação.....	18	0 — 40

Número de ordem (REF)	ITINERÁRIOS E MEIOS DE TRANSPORTE	Extensão em km	Tempo médio gasto em viagem h—m
	A S. Gonçalo do Monte		
2 730	A cavalo, de Itabirito a S. Gonçalo do Monte.....	11	2 — 00
	133 — ITAGUARA		
	A Belo Horizonte		
2 731	Por ônibus, de Itaguara a Belo Horizonte, via Crucilândia (20), Bonfim (37), Aroucas (52), Brumadinho (68), Fêcho do Funil (75), Mário Campos (81), Sarzêdo (90), Ibirité (101) e Barreiro (110).....	126	4 — 00
2 732	Por ônibus, de Itaguara a Brumadinho, via Crucilândia (20), Bonfim (37) e Aroucas (52).....	68	2 — 15
2 733	— pela E.F.C.B., de Brumadinho a Belo Horizonte.....	61	1 — 35
	Total.....	129	3 — 50
	Ao Rio de Janeiro		
2 734	Por ônibus, de Itaguara a Brumadinho, (REF. 2 732).....	68	2 — 15
2 735	— pela E.F.C.B., de Brumadinho ao Rio.....	579	13 — 30
	Total.....	647	15 — 45
2 736	Por automóvel, de Itaguara ao Rio, via Pipoca (12), Paiol (25), Japão (32), Fundão (53), Oliveira (71), Matinha (83), Usina Jacaré (92), Morro do Ferro (105), S. Tiago (127), Santa Rita do Rio Abaixo (166), Ibitutinga (171), S. João del Rei (185), Tiradentes (197), Barroso (229), Caiciro (240), Barbacena (260) e daí pelá rodovia Belo Horizonte—Rio.....	571	17 — 00
	A Bonfim		
2 737	Por ônibus, de Itaguara a Bonfim, via Crucilândia (20).....	37	1 — 00
	A Cláudio		
2 738	Por ônibus, de Itaguara a Cláudio, via Pipoca (12), Paiol (25), Japão (32), Fundão (53), Oliveira (71), Carmo da Mata (94), Barreiras (101), S. Bento (105) e Sobrado (113).....	117	5 — 00
2 739	Por automóvel, de Itaguara a Cláudio, via Pipoca (12), Vilclas (21) e Itamembé (28).....	43	2 — 00
	A Itauna		
2 740	A cavalo, de Itaguara a Itauna, via Lavrinhas (21) e Córrego do Soldado (36).....	51	9 — 00
2 741	Por ônibus, de Itaguara a Belo Horizonte, (REF. 2 731).....	126	4 — 00
2 742	— por ônibus, de Belo Horizonte a Itauna, (REF. 964).....	93	3 — 20
	Total.....	219	7 — 20
	A Oliveira		
743	Por ônibus, de Itaguara a Oliveira, via Pipoca (12), Paiol (25), Japão (32) e Fundão (53).....	71	2 — 00
	A Passa Tempo		
2 744	Por ônibus, de Itaguara a Crucilândia.....	20	0 — 45
2 745	— por ônibus, de Crucilândia a Passa Tempo, via Machados (6) e Rio do Peixe (23).....	55	2 — 00
	Total.....	75	2 — 45
2 746	A cavalo, de Itaguara a Passa Tempo.....	62	11 — 00
	134 — ITAJUBÁ		
	A Belo Horizonte		
2 747	Pela R.M.V., de Itajubá a Belo Horizonte, via Ibatuba (85), Freitas (101), Três Corações (165), Lavras (259), Ribeirão Vermelho (268), Garças (468), Divinópolis (610) e Azurita (688).....	766	26 — 45

Número de ordem (REF)	ITINERÁRIOS E MEIOS DE TRANSPORTE	Extensão em km	Tempo médio gasto em viagem h—m
2 748	Pela R.M.V., de Itajubá a Cruzeiro, via Ibatuba (85).....	174	5 — 45
2 749	— pela E.F.C.B., de Cruzeiro a Belo Horizonte, (REF. 273).....	676	20 — 30
	Total.....	850	26 — 15
2 750	Por automóvel, de Itajubá a Belo Horizonte, via S. João (12), Maria da Fé (24), Cristina (47), Pitangal (53), Ribeiro (62), Silvestre Ferraz (71), S. Lourenço (80), Vidinha (93), Boa Vista (99), Caxambú (114), Baependi (120), est. de Eneruzilhada (130), Cruzília (144), Minduri (181), Francisco Sales (211), Guabirobas (229), Cianita (265), Arantes (287), Iberioga (320), Ponte Nova (352), Barbacena (362) e daí pela rodovia Rio—Belo Horizonte.....	591	17 — 00
	Ao Rio de Janeiro		
2 751	Pela R.M.V., de Itajubá a Cruzeiro, via Ibatuba (85).....	174	5 — 45
2 752	— pela E.F.C.B., de Cruzeiro ao Rio, (REF. 159).....	252	5 — 30
	Total.....	426	11 — 15
2 753	Por automóvel, de Itajubá ao Rio, via Zéca Fortes (16), Delfim Moreira (32), Piquête (62), Lorena (85) e daí pela rodovia S. Paulo—Rio.....	370	10 — 30
	A Brazópolis		
2 754	Pela R.M.V., de Itajubá a Brazópolis, via Piranguinho (12).....	34	1 — 25
2 755	Por ônibus, de Itajubá a Brazópolis, via Dias (20).....	28	1 — 15
	A Delfim Moreira		
2 756	Pela R.M.V., de Itajubá a Delfim Moreira.....	36	1 — 35
2 757	Por ônibus, de Itajubá a Delfim Moreira, via Zéca Fortes (16).....	32	1 — 20
	A Maria da Fé		
2 758	Pela R.M.V., de Itajubá a Maria da Fé.....	28	1 — 00
2 759	Por automóvel, de Itajubá a Maria da Fé, via S. João (12).....	24	0 — 50
	A Pedralva		
2 760	Pela R.M.V., de Itajubá a Pedrão.....	18	0 — 45
2 761	— por ônibus, de Pedrão a Pedralva, (REF. 941).....	16	0 — 40
	Total.....	34	1 — 25
2 762	Por ônibus, de Itajubá a Pedralva, via Boa Vista (7) e Alegre (20).....	36	1 — 30
	A Santa Rita do Sapucaí		
2 763	Pela R.M.V., de Itajubá a Santa Rita do Sapucaí, via Piranguinho (12)....	51	1 — 40
2 764	Por ônibus, de Itajubá a Santa Rita do Sapucaí, via Boa Vista (7), Alegre (20) e José Procópio (27).....	46	2 — 20
	A Bicas do Meio		
2 765	Por automóvel, de Itajubá a Bicas do Meio, via Coronel Mariano (11).....	23	1 — 00
	A Pirangussú		
2 766	Por ônibus, de Itajubá a Pirangussú.....	14	0 — 30
	135 — ITAMARANDIBA		
	A Belo Horizonte		
2 767	Por ônibus, de Itamarandiba a Diamantina, via Carbonita (48), Poço d'Água (84), Couto de Magalhães (143) e Mendanha (157).....	196	7 — 00
2 768	— pela E.F.C.B., de Diamantina a Belo Horizonte, (REF. 1 280).....	424	16 — 00
	Total.....	620	23 — 00

Número de ordem (REF)	ITINERÁRIOS E MEIOS DE TRANSPORTE	Extensão em km	Tempo médio gasto em viagem h—m
2 769	Por ônibus, de Itamarandiba a Diamantina, (REF. 2 767).....	196	7 — 00
2 770	— por ônibus, de Diamantina a Sêro, (REF. 1 282).....	112	5 — 00
2 771	— por ônibus, de Sêro a Belo Horizonte, (REF. 1 283).....	267	11 — 30
	Total.....	575	23 — 30
	Ao Rio de Janeiro		
2 772	Por ônibus, de Itamarandiba a Diamantina, (REF. 2 767).....	196	7 — 00
2 773	— pela E.F.C.B., de Diamantina ao Rio, (REF. 1 285).....	1 000	31 — 00
	Total.....	1 196	38 — 00
	A Bocaiuva		
2 774	Por ônibus, de Itamarandiba a Diamantina, (REF. 2 767).....	196	7 — 00
2 775	— pela E.F.C.B., de Diamantina a Bocaiuva, (REF. 1 908).....	341	13 — 50
	Total.....	537	20 — 50
	A Capelinha		
2 776	Por ônibus, de Itamarandiba a Capelinha.....	58	3 — 00
	A Diamantina		
2 777	Por ônibus, de Itamarandiba a Diamantina, (REF. 2 767).....	196	7 — 00
	A Minas Novas		
2 778	Por ônibus, de Itamarandiba a Minas Novas, via Capelinha (58) e Lagoa do Garrote (120).....	142	8 — 00
2 779	A cavalo, de Itamarandiba a Minas Novas.....	90	17 — 00
	A Peçanha		
2 780	A cavalo, de Itamarandiba a Peçanha.....	106	19 — 30
	A Rio Vermelho		
2 781	A cavalo, de Itamarandiba a Rio Vermelho.....	72	14 — 00
	A Santa Maria do Suassuí		
2 782	A cavalo, de Itamarandiba a Santa Maria do Suassuí, via S. Sebastião do Maranhão (42).....	72	14 — 00
	A S. João Evangelista		
2 783	A cavalo, de Itamarandiba a S. João Evangelista.....	105	19 — 30
	A Aricanduva		
2 784	A cavalo, de Itamarandiba a Aricanduva.....	48	8 — 00
	A Carbonita		
2 785	Por ônibus, de Itamarandiba a Carbonita.....	48	2 — 30
	A Penha de França		
2 786	Por automóvel, de Itamarandiba a Penha de França, via D. Serafim (18).....	36	1 — 45
	136 — ITAMEACURÍ		
	A Belo Horizonte		
2 787	Por ônibus, de Itambacurí a Governador Valadares, via Campanário (27) e Chonin de Baixo (104).....	133	6 — 00
2 788	— pela E.F.V.M., de Governador Valadares a Nova Era.....	211	6 — 55
2 789	— pela E.F.C.B., de Nova Era a Belo Horizonte, (REF. 54).....	185	6 — 10
	Total.....	529	19 — 05

Número de ordem (REF)	ITINERÁRIOS E MEIOS DE TRANSPORTE	Extensão em km	Tempo médio gasto em viagem h—m
2 790	Por automóvel, de Itambacuri a Belo Horizonte, via Campanário (27), Chonin de Baixo (104), Governador Valadares (133), Santo Antônio do Pôrto (167), Conceição (188), Coroaçá (212), Peçanha (266), S. João Evangelista (296), Correntinho (312), Guanhões (338), Senhora do Pôrto (366), Carmésia (401), Morro do Pilar (451), Cipó (517), Almeidas (536), Lagoa Santa (579), Vespasiano (591) e Venda Nova (611)	625	25 — 00
	Ao Rio de Janeiro		
2 791	Por ônibus, de Itambacuri a Governador Valadares, (REF. 2 787).....	133	6 — 00
2 792	— pela E.F.V.M., de Governador Valadares a Nova Era.....	211	6 — 55
2 793	— pela E.F.C.B., de Nova Era ao Rio, (REF. 57).....	745	22 — 30
	Total.....	1 089	35 — 25
2 794	Por ônibus, de Itambacuri a Governador Valadares, (REF. 2 787).....	133	6 — 00
2 795	— pela E.F.V.M., de Governador Valadares a Vitória.....	358	12 — 20
2 796	— pela E.F.L., de Vitória ao Rio, (REF. 82).....	639	22 — 05
	Total.....	1 130	40 — 25
2 797	Por ônibus, de Itambacuri a Governador Valadares, (REF. 2 787).....	133	6 — 00
2 798	— pela E.F.V.M., de Governador Valadares a Vitória.....	358	12 — 20
2 799	— pela Nav. Marit., de Vitória ao Rio,.....	659	24 — 00
	Total.....	1 150	42 — 20
2 800	Por ônibus, de Itambacuri a Governador Valadares, (REF. 2 787).....	133	6 — 00
2 801	— por ônibus, de Governador Valadares a Caratinga, (REF. 2 365).....	123	3 — 00
2 802	— por ônibus, de Caratinga a Muriaé, (REF. 1 360).....	184	5 — 00
2 803	— por ônibus, de Muriaé ao Rio, (REF. 1 341).....	327	7 — 00
	Total.....	767	21 — 00
	A Ataléia		
2 804	A cavalo, de Itambacuri a Ataléia.....	110	20 — 00
	A Capelinha		
2 805	A cavalo, de Itambacuri a Capelinha, via Malacacheta (72).....	147	26 — 00
	A Conselheiro Pena		
2 806	Por automóvel, de Itambacuri a Governador Valadares (REF. 2 787).....	133	6 — 00
2 807	— pela E.F.V.M., de Governador Valadares a Conselheiro Pena.....	81	2 — 35
	Total.....	214	8 — 35
	A Governador Valadares		
2 808	Por ônibus, de Itambacuri a Governador Valadares, (REF. 2 787).....	133	6 — 00
	A Malacacheta		
2 809	A cavalo, de Itambacuri a Malacacheta, via Bananal (36).....	72	13 — 00
	A Mantena		
2 810	Por ônibus, de Itambacuri a Governador Valadares, (REF. 2 787).....	133	6 — 00
2 811	— pela E.F.V.M., de Governador Valadares a Conselheiro Pena.....	81	2 — 35
2 812	— por automóvel, de Conselheiro Pena a Mantena, (REF. 1 739).....	95	4 — 00
	Total.....	309	12 — 35
	A Peçanha		
2 813	Por automóvel, de Itambacuri a Peçanha, via Campanário (27), Chonin de Baixo (104), Governador Valadares (133), Santo Antônio do Pôrto (167), Conceição das Tronqueiras (188) e Coroaçá (212).....	266	12 — 00
2 814	A cavalo, de Itambacuri a Peçanha.....	156	30 — 00

Número de ordem (REF)	ITINERÁRIOS E MEIOS DE TRANSPORTE	Extensão em km	Tempo médio gasto em viagem h—m
	A Poté		
2 815	Por ônibus, de Itambacurí a Teófilo Otoni.....	39	1 — 30
2 816	— pela E.F.B.M., de Teófilo Otoni a Sucanga.....	32	1 — 40
2 817	— por ônibus, de Sucanga a Poté.....	13	0 — 40
	Total.....	84	3 — 50
2 818	Por automóvel, de Itambacurí a Poté, via Teófilo Otoni (39), Valão (62) e Sucanga (68).....	81	3 — 45
	A Santa Maria do Suassuí		
2 819	A cavalo, de Itambacurí a Santa Maria do Suassuí.....	160	31 — 00
	A Teófilo Otoni		
2 820	Por ônibus, de Itambacurí a Teófilo Otoni.....	39	1 — 30
	A Campanário		
2 821	Por ônibus, de Itambacurí a Campanário.....	27	1 — 30
	Frei Gaspar		
2 822	A cavalo, de Itambacurí a Frei Gaspar, via Aranã (18).....	34	6 — 00
	A Frei Serafim		
2 823	A cavalo, de Itambacurí a Frei Serafim.....	26	4 — 30
	A Pescador		
2 824	Por ônibus, de Itambacurí a Campanário.....	27	1 — 30
2 825	— a cavalo, de Campanário a Pescador.....	20	3 — 30
	Total.....	47	5 — 00
2 826	A cavalo, de Itambacurí a Pescador.....	46	8 — 00
	137 — ITAMOGI		
	A Belo Horizonte		
2 827	Pela C.M.E.F., de Itamogí a Juréia, via Guaxupé (69).....	143	6 — 15
2 828	— pela R.M.V., de Juréia a Belo Horizonte, (REF. 405).....	792	27 — 40
	Total.....	935	33 — 55
2 829	Por automóvel, de Itamogí a Belo Horizonte, via Peróbas (4), Tapir (7), Ipo-méia (13), S. Sebastião do Paraíso (29), Pratápolis (57), Itaú de Minas (79), Passos (101), Usina Açucareira (111), Barra (173), Capitólio (191), Piú (215), Lagoa dos Martins (230), Peróbas (245), Cunhas (266), Igua-tama (284), Garças (287), C. Bernardes (307), Lagoa da Prata (325), Gro-tadas (342), Moema (361), Limeiras (384), Araujos (402), Perdigão (412), Costas (423), est. de S. Gonçalo (428), S. Gonçalo (434), Igaratinga (461), Antunes (469), Caetano Preto (476), Pará de Minas (486), Tavares (498), Florestal (511), Juatuba (526), Vianópolis (538), Betim (549) e Ber-nardo Monteiro (563).....	584	18 — 00
	Ao Rio de Janeiro		
2 830	Pela C.M.E.F., de Itamogí a Juréia, (REF. 2 827).....	143	6 — 15
2 831	— pela R.M.V., de Juréia a Cruzeiro, (REF. 198).....	361	13 — 50
2 832	— pela E.F.C.B., de Cruzeiro ao Rio, (REF. 159).....	252	5 — 30
	Total.....	756	25 — 35

Número de ordem (REF)	ITINERÁRIOS E MEIOS DE TRANSPORTE	Extensão em km	Tempo médio gasto em viagem h—m
2 833	Por automóvel, de Itamogí ao Rio, via Cachoeiras (6), Carvalhais (11), Monsanto (21), Itiguassú (29), Catitó (37), Guaranésia (48), Cala Boca (57), Guaxupé (60), Japi (65), Santa Esméria (77), Moçambo (83), Muzambinho (93), Palméia (101), Monte Cristo (111), Monte Belo (119), Trompowski (133), Faz. Monte Alegre (143), Arcado (163), Alfenas (198), Fama (214), Paraguassú (241), Escaramuça (253), Elói Mendes (271), Buenos (281), Varginha (293), Palmela dos Coelhos (331), Campanha (339), S. Bento (345), Cambuquira (359), Triângulo (370), Conceição do Rio Verde (396), Caxambú (424), Boa Vista (439), Vidinha (445), Pouso Alto (454), Capivari (461), Itamonte (477), Capelinha do Picú (481), Registro do Picú (495), Queluz (516) e daí pela rodovia S. Paulo—Rio.....	747	23 — 00
	A Monsanto		
2 834	Pela C.M.E.F., de Itamogí a Monsanto.....	21	1 — 00
2 835	Por automóvel, de Itamogí a Monsanto, via Cachoeiras (6) e Carvalhais (11).....	21	0 — 45
	A S. Sebastião do Paraíso		
2 836	Pela C.M.E.F., de Itamogí a S. Sebastião do Paraíso.....	29	1 — 00
2 837	Por automóvel, de Itamogí a S. Sebastião do Paraíso, via Peróbas (4), Tapir (7) e Ipomeia (13).....	29	1 — 10
	138 — ITAMONTE		
	A Belo Horizonte		
2 838	Por ônibus, de Itamonte a Pouso Alto, via Capivari (11).....	18	0 — 40
2 839	— pela R.M.V., de Pouso Alto a Belo Horizonte, via Ibatuba (29), Freitas (46), Três Corações (110), Lavras (204), Ribeirão Vermelho (213), Garças (413), Divinópolis (555) e Azurita (633).....	711	24 — 45
	Total.....	729	25 — 25
2 849	Por ônibus, de Itamonte a Itanhandú, via Capivari (11).....	18	0 — 40
2 841	— pela R.M.V., de Itanhandú a Cruzeiro.....	46	1 — 35
2 842	— pela E.F.C.B., de Cruzeiro a Belo Horizonte, (REF. 273).....	676	20 — 30
	Total.....	740	22 — 45
2 843	Por automóvel, de Itamonte a Belo Horizonte, via Capivari (11), Pouso Alto (18), Vidinha (27), Sengó (30), Boa Vista (33), Caxambú (43), Baependí (54), est. de Encruzilhada (64), Cruzília (78), Minduri (120), Francisco Sales (145), Guabirobas (163), Cianita (199), Arantes (221), Ibertioga (254), Ponte Nova (286), Barbacena (296) e daí pela rodovia Rio—Belo Horizonte.....	525	15 — 00
	Ao Rio de Janeiro		
2 844	Por ônibus, de Itamonte a Itanhandú, (REF. 2 840).....	18	0 — 40
2 845	— pela R.M.V., de Itanhandú a Cruzeiro.....	46	1 — 35
2 846	— pela E.F.C.B., de Cruzeiro ao Rio, (REF. 159).....	252	5 — 30
	Total.....	316	7 — 45
2 847	Por ônibus, de Itamonte ao Rio, via Capelinha do Picú (9), Registro do Picú (23), Queluz (44), Aréias (56) e daí pela rodovia S. Paulo—Rio.....	275	8 — 45
	A Aiuruoca		
2 848	Por ônibus, de Itamonte a Pouso Alto, (REF. 2 838).....	18	0 — 40
2 849	— pela R.M.V., de Pouso Alto á est. de Aiuruoca, via Ibatuba (29).....	105	3 — 50
2 850	— por ônibus, da est. de Aiuruoca a Aiuruoca.....	11	0 — 20
	Total.....	134	4 — 50
	A Baependí		
2 851	Por ônibus, de Itamonte a Pouso Alto, (REF. 2 838).....	18	0 — 40
2 852	— pela R.M.V., de Pouso Alto a Baependí, via Ibatuba (29).....	59	2 — 20
	Total.....	77	3 — 00

Número de ordem (REF)	ITINERÁRIOS E MEIOS DE TRANSPORTE	Extensão em km	Tempo médio gasto em viagem h—m
2 853	Por automóvel, de Itamonte a Baependí, via Capivarí (11), Pouso Alto (18), Vidinha (27), Sengó (30), Boa Vista (33) e Caxambú (48).....	54	1 — 45
	A Itanhandú		
2 854	Por ônibus, de Itamonte a Itanhandú, (REF. 2 840).....	18	0 — 40
	A Liberdade		
2 855	Por ônibus, de Itamonte a Pouso Alto, (REF. 2 838).....	18	0 — 40
2 856	— pela R.M.V., de Pouso Alto a Liberdade, via Ibatuba (29).....	162	6 — 20
	Total.....	180	7 — 00
	A Pouso Alto		
2 857	Por ônibus, de Itamonte a Pouso Alto, (REF. 2 838).....	18	0 — 40
	A Alagoa		
2 858	A cavalo, de Itamonte a Alagoa.....	36	6 — 30
	139 — ITANHANDÚ		
	A Belo Horizonte		
2 859	Pela R.M.V., de Itanhandú a Belo Horizonte, via Ibatuba (43), Freitas (60), Três Corações (123), Lavras (217), Ribeirão Vermelho (226), Garças (426), Divinópolis (568) e Azurita (640).....	724	24 — 45
2 860	Pela R.M.V., de Itanhandú a Cruzeiro.....	46	1 — 35
2 861	— pela E.F.C.B., de Cruzeiro a Belo Horizonte, (REF. 273).....	676	20 — 30
	Total.....	722	22 — 05
2 862	Por automóvel, de Itanhandú a Belo Horizonte, via Capivarí (7), Pouso Alto (14), Vidinha (23), Sengó (26), Boa Vista (29), Caxambú (44), Baependí (50), est. de Eneruzilhada (60), Cruzília (74), Mindurí (116), Francisco Sales (141), Guabirobas (159), Cianita (195), Arantes (217), Ibertioga (250), Ponte Nova (282), Barbacena (292) e daí pela rodovia Rio—Belo Horizonte.....	521	15 — 00
	Ao Rio de Janeiro		
2 863	Pela R.M.V., de Itanhandú a Cruzeiro.....	46	1 — 30
2 864	— pela E.F.C.B., de Cruzeiro ao Rio, (REF. 159).....	252	5 — 30
	Total.....	298	7 — 00
2 865	Por ônibus, de Itanhandú a Itamonte, via Capivarí (7).....	18	0 — 40
2 866	— por ônibus, de Itamonte ao Rio, (REF. 2 847).....	275	8 — 45
	Total.....	293	9 — 25
	A Itamonte		
2 867	Por ônibus, de Itanhandú a Itamonte, (REF. 2 865).....	18	0 — 40
	A Passa Quatro		
2 868	Pela R.M.V., de Itanhandú a Passa Quatro.....	12	0 — 30
2 869	Por automóvel, de Itanhandú a Passa Quatro, via Angaturama (5) e Tronqueiras (9).....	13	0 — 30
	A Pouso Alto		
2 870	Pela R.M.V., de Itanhandú a Pouso Alto.....	13	0 — 25
2 871	Por automóvel, de Itanhandú a Pouso Alto, via Capivarí (7).....	14	0 — 30
	A Virgínia		
2 872	Por automóvel, de Itanhandú a Virgínia, via Condado (16) e Muquem (20).....	32	1 — 10

Número de ordem (REF)	ITINERÁRIOS E MEIOS DE TRANSPORTE	Extensão em km	Tempo médio gasto em viagem h — m
140 — ITAPECERICA			
A Belo Horizonte			
2 873	Pela R.M.V., de Itapeccica a Belo Horizonte, via G. Ferreira (35), Divinópolis (79) e Azurita (156).....	234	8 — 20
2 874	Por ônibus, de Itapeccica a Belo Horizonte, via Lamounier (12), Capoeirão (16), Quilombo (21), Carmo da Mata (43), Oliveira (66), Japão (105), Paiol (112), Pipoca (125), Itagnara (137), Crucilândia (157), Bonfim (174), Brumadinho (205), Mário Campos (218), Sarzêdo (227), Ibirité (238) e Barreiro (247).....	263	8 — 30
2 875	Por automóvel, de Itapeccica a Belo Horizonte, via Partidário (16), S. Sebastião do Curral (35), Cacóco (54), Divinópolis (62), S. Gonçalo (97), Igaratinga (125), Antunes (136), Caetano Preto (139), Pará de Minas (149), Tavares (160), Florestal (173), Juatuba (189), Vianópolis (201), Betim (212) e Bernardo Monteiro (229).....	250	6 — 30
Ao Rio de Janeiro			
2 876	Pela R.M.V., de Itapeccica a Barbacena, via G. Ferreira (35), A. Mourão (145) e Campolide (355).....	346	17 — 55
2 877	— pela E.F.C.B., de Barbacena ao Rio.....	378	8 — 35
	Total.....	724	26 — 30
2 878	Pela R.M.V., de Itapeccica a Barra Mansa, via G. Ferreira (35), A. Mourão (145), A. Botelho (189), Lavras (203) e Arantina (379).....	488	21 — 05
2 879	— pela E.F.C.B., de Barra Mansa ao Rio, (REF. 298).....	154	3 — 20
	Total.....	642	24 — 25
2 880	Por automóvel, de Itapeccica ao Rio, via Lamounier (12), Capoeirão (16), Quilombo (21), Carmo da Mata (43), Oliveira (66), Matinha (78), Usina Jacaré (87), Morro do Ferro (100), S. Tiago (122), Santa Rita do Rio Abaixo (161), Ibitutinga (166), S. João del Rei (180), Tiradentes (192), Barroso (224), Barbacena (255) e daí pela rodovia Belo Horizonte—Rio.....	566	16 — 30
A Candéias			
2 881	Por automóvel, de Itapeccica a Formiga, via Cafôfo (7) e Pouso Alegre (32).....	46	1 — 45
2 882	— pela R.M.V., de Formiga a Candéias.....	59	1 — 55
	Total.....	105	3 — 40
2 883	Por automóvel, de Itapeccica a Candéias, via Cafôfo (7), Pouso Alegre (32), Formiga (46), Moenda (58) e Baiões (70).....	104	3 — 30
A Carmo da Mata			
2 884	Pela R.M.V., de Itapeccica a Carmo da Mata, via G. Ferreira (35).....	51	1 — 40
2 885	Por ônibus, de Itapeccica a Carmo da Mata, via Lamounier (12), Capoeirão (16) e Quilombo (21).....	43	1 — 30
A Cláudio			
2 886	Pela R.M.V., de Itapeccica a Cláudio, via G. Ferreira (35).....	62	2 — 45
2 887	Por ônibus, de Itapeccica a Cláudio, via Lamounier (12), Capoeirão (16), Quilombo (21), Carmo da Mata (43), Barceiras (50), S. Bento (54) e Sobrado (62).....	66	2 — 30
A Divinópolis			
2 888	Pela R.M.V., de Itapeccica a Divinópolis, via G. Ferreira (35).....	79	3 — 10
2 889	Por automóvel, de Itapeccica a Divinópolis, via Partidário (16), S. Sebastião do Curral (35) e Cacóco (54).....	62	2 — 00
A Formiga			
2 890	Por automóvel, de Itapeccica a Formiga, (REF. 2 881).....	46	1 — 45

Número de ordem (REF)	ITINERÁRIOS E MEIOS DE TRANSPORTE	Extensão em km	Tempo médio gasto em viagem h—m
	A Oliveira		
2 891	Pela R.M.V., de Itapecerica a Oliveira, via G. Ferreira (35).....	76	3 — 00
2 892	Por ônibus, de Itapecerica a Oliveira, via Lamounier (12), Capoeirão (16), Quilombo (21) e Carmo da Mata (43).....	66	2 — 00
	A Santo Antônio do Monte		
2 893	Pela R.M.V., de Itapecerica a Santo Antônio do Monte, via G. Ferreira (35) e Divinópolis (79).....	148	6 — 20
2 894	Por automóvel, de Itapecerica a Santo Antônio do Monte, via Partidário (16), Camarão (38), Pedra do Indaiá (48), Chôro (53), Cachoeira do Diamante (56) e Ponte Nova (63).....	75	2 — 30
	A Camacho		
2 895	Por automóvel, de Itapecerica a Camacho, via Lamounier (12), Palmeiras (14) e Lamens (71).....	42	1 — 30
	A Marilândia		
2 896	Por automóvel, de Itapecerica a Marilândia, via Partidário (16).....	38	1 — 20
	A Pedra do Indaiá		
2 897	Por automóvel, de Itapecerica a Pedra do Indaiá, via Partidário (16) e Camarão (38).....	48	1 — 40
2 898	Por automóvel, de Itapecerica a Pedra do Indaiá, via Água Limpa (12).....	29	1 — 15
	A S. Sebastião do Curral		
2 899	Por automóvel, de Itapecerica a S. Sebastião do Curral, via Partidário (16).....	35	1 — 15
	141 — ITAÚNA		
	A Belo Horizonte		
2 900	Pela R.M.V., de Itaúna a Belo Horizonte, via Azurita (23).....	100	3 — 05
2 901	Por ônibus, de Itaúna a Belo Horizonte, via Azurita (16), Mateus Leme (23), Juatuba (35), Vianópolis (47), Betim (58) e Bernardo Monteiro (72).....	93	3 — 20
	Ao Rio de Janeiro		
2 902	Pela R.M.V., de Itaúna a Belo Horizonte, (REF. 2 900).....	100	3 — 05
2 903	— pela E.F.C.B., de Belo Horizonte ao Rio, (REF. 610).....	640	14 — 35
	Total.....	740	17 — 40
2 904	Por automóvel, de Itaúna ao Rio, via Azurita (16), Mateus Leme (23), Juatuba (35), Vianópolis (47), Betim (58), Bernardo Monteiro (72), Belo Horizonte (93) e daí pela rodovia Belo Horizonte—Rio.....	633	16 — 00
	A Bonfim		
2 905	Pela R.M.V., de Itaúna a Belo Horizonte, (REF. 2 900).....	100	3 — 05
2 906	— por ônibus, de Belo Horizonte a Bonfim, via Barreiro (16), Ibitité (25), Sarzêdo (36), Mário Campos (45), Fêcho do Funil (51), Brumadinho (58) e Aroucas (74).....	89	2 — 30
	Total.....	189	5 — 35
	A Brumadinho		
2 907	Pela R.M.V., de Itaúna a Belo Horizonte, (REF. 2 900).....	100	3 — 05
2 908	— pela E.F.C.B., de Belo Horizonte a Brumadinho.....	61	1 — 35
	Total.....	161	4 — 40

Número de ordem (REF)	ITINERÁRIOS E MEIOS DE TRANSPORTE	Extensão em km	Tempo médio gasto em viagem h—m
2 909	Por ônibus, de Itaúna a Belo Horizonte, (REF. 2 901).....	93	3 — 20
2 910	— por ônibus, de Belo Horizonte a Brumadinho, (REF. 644).....	58	1 — 30
	Total.....	151	4 — 50
	A Cláudio		
2 911	Pela R.M.V., de Itaúna a Cláudio, via Divinópolis (55) e G. Ferreira (98)....	125	4 — 15
	A Divinópolis		
2 912	Pela R.M.V., de Itaúna a Divinópolis.....	55	1 — 30
2 913	Por automóvel, de Itaúna a Divinópolis, via Garcias (3), Coelhos (15), Pasto das Éguas (18), Carmo do Cajurú (35) e Ferrador (51).....	58	1 — 40
	A Itaguara		
2 914	A cavalo, de Itaúna a Itaguara, via Córrego do Soldado (15) e Lavrinhas (30).....	51	9 — 00
2 915	Por ônibus, de Itaúna a Belo Horizonte, (REF. 2 901).....	93	3 — 20
2 916	— por ônibus, de Belo Horizonte a Itaguara, via Barreiro (16), Ibité (25), Sarzêdo (36), Mário Campos (45), Brumadinho (58), Aroucas (74), Bonfim (89) e Crucilândia (106).....	126	4 — 00
	Total.....	219	7 — 20
	A Mateus Leme		
2 917	Pela R.M.V., de Itaúna a Mateus Leme, via Azurita (23).....	28	1 — 00
2 918	Por ônibus, de Itaúna a Mateus Leme, via Azurita (16).....	23	0 — 40
	A Pará de Minas		
2 919	Pela R.M.V., de Itaúna a Pará de Minas, via Azurita (23).....	50	2 — 50
2 920	Por ônibus, de Itaúna a Juatuba, via Azurita (16) Mateus Leme (23).....	35	1 — 10
2 921	— por ônibus, de Juatuba a Pará de Minas, via Florestal (15), Gameleira (20) e Tavares (28).....	40	1 — 20
	Total.....	75	2 — 30
	A Carmo do Cajurú		
2 922	Pela R.M.V., de Itaúna a Carmo do Cajurú.....	37	1 — 00
2 923	Por automóvel, de Itaúna a Carmo do Cajurú, via Garcias (3), Coelhos (15) e Pasto das Éguas (18).....	35	1 — 10
	A Itatiaiuçú		
2 924	Por automóvel, de Itaúna a Itatiaiuçú, via Angú Sêco (6) e Vista Alegre (17).....	30	1 — 00
2 925	A cavalo, de Itaúna a Itatiaiuçú, via Angú Sêco (6).....	30	5 — 30
	142 — ITINGA		
	A Belo Horizonte		
2 926	Por automóvel, de Itinga a Arassuaí.....	54	3 — 00
2 927	— pela E.F.B.M., de Arassuaí a Teófilo Otoni.....	202	10 — 30
2 928	— por ônibus, de Teófilo Otoni a Governador Valadares, (REF. 70).....	172	8 — 00
2 929	— pela E.F.V.M., de Governador Valadares a Nova Era.....	211	6 — 55
2 930	— pela E.F.C.B., de Nova Era a Belo Horizonte, (REF. 54).....	185	6 — 10
	Total.....	824	34 — 35
	Ao Rio de Janeiro		
2 931	Por automóvel, de Itinga a Arassuaí.....	54	3 — 00
2 932	— pela E.F.B.M., de Arassuaí a Teófilo Otoni.....	202	10 — 30
2 933	— por ônibus, de Teófilo Otoni a Governador Valadares, (REF. 70).....	172	8 — 00
2 934	— pela E.F.V.M., de Governador Valadares a Nova Era.....	211	6 — 55
2 935	— pela E.F.C.B., de Nova Era ao Rio, (REF. 57).....	745	22 — 30
	Total.....	1 384	50 — 55

Número de ordem (REF)	ITINERÁRIOS E MEIOS DE TRANSPORTE	Extensão em km	Tempo médio gasto em viagem h—m
2 936	Por automóvel, de Itinga a Arassuaí.....	54	3 — 00
2 937	— pela E.F.B.M., de Arassuaí a Teófilo Otoni.....	202	10 — 30
2 938	— por ônibus, de Teófilo Otoni a Governador Valadares, (REF. 70).....	172	8 — 00
2 939	— pela E.F.V.M., de Governador Valadares a Vitória (Pedro Nolasco)....	358	12 — 20
2 940	— pela E.F.L., de Vitória ao Rio, (REF. 82).....	639	22 — 05
	Total	1 425	55 — 55
	A Arassuaí		
2 941	Por automóvel, de Itinga a Arassuaí.....	54	3 — 00
	A Jequitinhonha		
2 942	A cavalo, de Itinga a Jequitinhonha, via S. Pedro do Jequitinhonha (72)....	126	22 — 00
2 943	A canoa, de Itinga a Jequitinhonha, via Itaobim (52) e S. Pedro do Jequitinhonha (86).....	134	27 — 00
	A Medina		
2 944	Por automóvel, de Itinga a Medina, via Comercinho (42).....	84	3 — 30
2 945	A cavalo, de Itinga a Medina.....	72	13 — 00
	A Novo Cruzeiro		
2 946	Por automóvel, de Itinga a Arassuaí.....	54	3 — 00
2 947	— pela E.F.B.M., de Arassuaí a Novo Cruzeiro.....	98	5 — 25
	Total	152	8 — 25
	A Salinas		
2 948	Por automóvel, de Itinga a Salinas, via Arassuaí (54), Itaporé (102) e Rubilita (142).....	180	8 — 00
	A Teófilo Otoni		
2 949	Por automóvel, de Itinga a Arassuaí.....	54	3 — 00
2 950	— pela E.F.B.M., de Arassuaí a Teófilo Otoni.....	202	10 — 30
	Total	256	13 — 30
	A Sant'Ana do Arassuaí		
2 951	A cavalo, de Itinga a Sant'Ana do Arassuaí.....	72	13 — 00
	143 — ITUIUTABA		
	A Belo Horizonte		
2 952	Por ônibus, de Ituiutaba a Uberlândia, via Pilões (17), Avantiguara (57), Toribatê (84) e Chapetuba (119).....	156	5 — 40
2 953	— pela C.M.E.F., de Uberlândia a Uberaba.....	135	2 — 50
2 954	— pela R.M.V., de Uberaba a Belo Horizonte, (REF. 340).....	752	24 — 20
	Total	1 043	32 — 50
2 955	Por automóvel, de Ituiutaba a Belo Horizonte, via S. Lourenço (35), Ponte Douradinho (65), Prata (83), Encruzilhada (109), Patrimônio (149), Veríssimo (188), J. Baiano (202), Chuá (212), Uberaba (233) e daí pela rodovia Uberaba—Belo Horizonte.....	837	23 — 00
	Ao Rio de Janeiro		
2 956	Por ônibus, de Ituiutaba a Uberlândia, (REF. 2 952).....	156	5 — 40
2 957	— pela C.M.E.F., de Uberlândia a Uberaba.....	135	2 — 50
2 958	— pela R.M.V., de Uberaba a Barra Mansa, (REF. 348).....	949	35 — 55
2 959	— pela E.F.C.B., de Barra Mansa ao Rio, (REF. 298).....	154	3 — 20
	Total	1 394	47 — 45

Número de ordem (REF)	ITINERÁRIOS E MEIOS DE TRANSPORTE	Extensão em km	Tempo médio gasto em viagem h—m
2 960	Por ônibus, de Ituiutaba a Uberlândia, (REF. 2 952).....	156	5 — 40
2 961	— pela C.M.E.F., de Uberlândia a Uberaba.....	135	2 — 50
2 962	— pela R.M.V., de Uberaba a Belo Horizonte, (REF. 340).....	752	24 — 20
2 963	— pela E.F.C.B., de Belo Horizonte ao Rio, (REF. 610).....	640	14 — 35
	Total.....	1 683	47 — 25
2 964	Por ônibus, de Ituiutaba a Uberlândia, (REF. 2 952).....	156	5 — 40
2 965	— pela C.M.E.F., de Uberlândia a Campinas, via Uberaba (135).....	672	20 — 45
2 966	— pela C.P.E.F., de Campinas a Jundiá.....	44	0 — 50
2 967	— pela S.P.R., de Jundiá a S. Paulo.....	61	1 — 05
2 968	— pela E.F.C.B., de S. Paulo ao Rio, (REF. 282).....	499	11 — 45
	Total.....	1 432	40 — 05
	A Campina Verde		
2 969	Por ônibus, de Ituiutaba a Campina Verde, via Entroncamento (26).....	92	3 — 00
	A Prata		
2 970	Por ônibus, de Ituiutaba a Prata, via Ponte do Douradinho (36).....	102	3 — 30
2 971	Por automóvel, de Ituiutaba a Prata, via S. Lourenço (35) e Ponte do Douradinho (65).....	83	2 — 30
	A Toribatê		
2 972	Por ônibus, de Ituiutaba a Toribatê, via Pilões (17) e Avantiguara (57).....	84	3 — 00
	A Capinópolis		
2 973	Por ônibus, de Ituiutaba a Capinópolis.....	42	2 — 30
	A Gurinhatã		
2 974	Por ônibus, de Ituiutaba a Gurinhatã, via Ponte do Prata (35).....	60	3 — 00
	A Santa Vitória		
2 975	Por ônibus, de Ituiutaba a Santa Vitória, via Ponte do Prata (35) e Barreiro do Valadão (60).....	108	5 — 00
	144 — ITUMIRIM		
	A Belo Horizonte		
2 976	Pela R.M.V., de Itumirim a Belo Horizonte, via Lavras (32), Ribeirão Vermelho (41), Garças (241), Divinópolis (383) e Azurita (461).....	539	18 — 40
2 977	Pela R.M.V., de Itumirim a Belo Horizonte, via Lavras (32), Ribeirão Vermelho (41), A. Mourão (90), Divinópolis (243) e Azurita (321).....	398	16 — 10
2 978	Por ônibus, de Itumirim a Lavras.....	21	1 — 00
2 979	— por ônibus, de Lavras a Oliveira, via Ijaçá (15), Macéia (17), Xavier (27), Bom Sucesso (40), Machados (57) e Matinha (88).....	100	4 — 20
2 980	— por ônibus, de Oliveira a Belo Horizonte, (REF. 822).....	197	6 — 00
	Total.....	318	11 — 20
	Ao Rio de Janeiro		
2 981	Pela R.M.V., de Itumirim a Barra Mansa, via Arantina (144).....	253	10 — 00
2 982	— pela E.F.C.B., de Barra Mansa ao Rio, (REF. 298).....	154	3 — 20
	Total.....	407	13 — 20
	A Baependí		
2 983	Pela R.M.V., de Itumirim a Baependí, via Lavras (32), Três Corações (126), Freitas (190) e Ibatuba (207).....	237	8 — 10
2 984	Por automóvel, de Itumirim a Baependí, via Lavras (21), Nepomuceno (56), Pinheiros (72), J. Urbano (101), Varginha (116), Três Corações (158), Cambuquira (179), Triângulo (190), Conceição do Rio Verde (216) e Caxambú (244).....	250	10 — 00

Número de ordem (REF)	ITINERÁRIOS E MEIOS DE TRANSPORTE	Extensão em km	Tempo médio gasto em viagem h—m
	A Bom Sucesso		
2 985	Pela R.M.V., de Itumirim a Bom Sucesso, via Lavras (32), Ribeirão Vermelho (41) e A. Mourão (90).....	103	4 — 45
2 986	Por automóvel, de Itumirim a Bom Sucesso, via Lavras (21), Ijaçá (36), Macaía (38) e Xavier (48).....	61	2 — 00
	A Carmo da Cachoeira		
2 987	Pela R.M.V., de Itumirim a Carmo da Cachoeira, via Lavras (32).....	86	3 — 00
2 988	Por automóvel, de Itumirim a Carmo da Cachoeira, via Lavras (21), Cachoeirinha (35) e Barra (54).....	77	2 — 30
	A Francisco Sales		
2 989	Pela R.M.V., de Itumirim a Francisco Sales.....	98	3 — 45
	A Lavras		
2 990	Pela R.M.V., de Itumirim a Lavras.....	32	1 — 10
2 991	Por ônibus, de Itumirim a Lavras.....	21	1 — 00
	A S. João del Rei		
2 992	Pela R.M.V., de Itumirim a S. João del Rei, via Lavras (32), Ribeirão Vermelho (41) e A. Mourão (90).....	193	8 — 20
2 993	Por ônibus, de Itumirim a S. João del Rei, via Macuco (23), Itutinga (35), Balsa do Rio Grande (39), S. Sebastião da Vitória (69) e Rio das Mortes (90).....	101	4 — 00
	A Ingai		
2 994	A cavalo, de Itumirim a Ingai.....	15	2 — 30
	A Itutinga		
2 995	Por ônibus, de Itumirim a Itutinga, via Macuco (23).....	35	1 — 20
	A Luminárias		
2 996	Pela R.M.V., de Itumirim a Paula Freitas.....	21	0 — 50
2 997	— a cavalo, de Paula Freitas a Luminárias.....	15	2 — 30
	Total.....	36	3 — 20
2 998	A cavalo, de Itumirim a Luminárias, via Ingai (15).....	32	6 — 00
	145 — JABOTICATUBAS		
	A Belo Horizonte		
2 999	Por ônibus, de Jaboticatubas a Belo Horizonte, via Boa Vista (7), Julião (18), Entroncamento (25), Ponte Raul Soares (28), Campinho (30), Lagoa Santa (37), Vespasiano (48), Bernardo de Sousa (57), Venda Nova (68) e Pampulha (73).....	82	3 — 10
	Ao Rio de Janeiro		
3 000	Por ônibus, de Jaboticatubas a Belo Horizonte, (REF. 2 999).....	82	3 — 10
3 001	— pela E.F.C.B., de Belo Horizonte ao Rio, (REF. 610).....	640	14 — 35
	Total.....	722	17 — 45
3 002	Por automóvel, de Jaboticatubas ao Rio, via Boa Vista (7), Julião (18), Entroncamento (25), Ponte Raul Soares (28), Campinho (30), Lagoa Santa (37), Vespasiano (48), Bernardo de Sousa (57), Venda Nova (68), Pampulha (73), Belo Horizonte (82) e daí pela rodovia Belo Horizonte—Rio.....	622	18 — 00

Número de ordem (REF)	ITINERÁRIOS E MEIOS DE TRANSPORTE	Extensão em km	Tempo médio gasto em viagem h—m
	A Caeté		
3 003	Por ônibus, de Jaboticatubas a Belo Horizonte, (REF. 2 999).....	82	3 — 10
3 004	— pela E.F.C.B., de Belo Horizonte a Caeté, via General Carneiro (14) e Sabará (22).....	47	1 — 50
	Total.....	129	5 — 00
	A Conceição do Mato Dentro		
3 005	Por ônibus, de Jaboticatubas a Lagoa Santa, via Boa Vista (7), Julião (18), Entroncamento (25), Ponte Raul Soares (28) e Campinho (30).....	37	1 — 30
3 006	— por ônibus, de Lagoa Santa a Conceição do Mato Dentro, via Campinho (7), Ponte Raul Soares (9), Entroncamento (12), Almeidas (35), Jatobá (53), Cipó (63), Vacaria (69), Palácio (87) e Entroncamento (92).....	142	4 — 30
	Total.....	179	6 — 00
	A Cordisburgo		
3 007	Por ônibus, de Jaboticatubas a Vespasiano, via Boa Vista (7), Julião (18), Entroncamento (25), Ponte Raul Soares (28), Campinho (30) e Lagoa Santa (37).....	48	2 — 00
3 008	— pela E.F.C.B., de Vespasiano a Cordisburgo.....	116	3 — 40
	Total.....	164	5 — 40
	A Lagoa Santa		
3 009	Por ônibus, de Jaboticatubas a Lagoa Santa, (REF. 3 005).....	37	1 — 30
	A Matozinhos		
3 010	Por ônibus, de Jaboticatubas a Vespasiano, (REF. 3 007).....	48	2 — 00
3 011	— pela E.F.C.B., de Vespasiano a Matozinhos.....	31	1 — 00
	Total.....	79	3 — 00
	A Pedro Leopoldo		
3 012	Por ônibus, de Jaboticatubas a Vespasiano, (REF. 3 007).....	48	2 — 00
3 013	— pela E.F.C.B., de Vespasiano a Pedro Leopoldo.....	21	0 — 45
	Total.....	69	2 — 45
	A Presidente Vargas		
3 014	Por ônibus, de Jaboticatubas a Belo Horizonte, (REF. 2 999).....	82	3 — 10
3 015	— por ônibus, de Belo Horizonte a Presidente Vargas, via Triângulo (16), Sabará (23), Caeté (48), Barão de Cocais (86) e Santa Bárbara (98).....	162	7 — 30
	Total.....	244	10 — 40
	A Santa Luzia		
3 016	Por ônibus, de Jaboticatubas a Belo Horizonte, (REF. 2 999).....	82	3 — 10
3 017	— por ônibus, de Belo Horizonte a Santa Luzia, (REF. 654).....	28	0 — 50
	Total.....	110	4 — 00
3 018	Por ônibus, de Jaboticatubas a Vespasiano, (REF. 3 007).....	48	2 — 00
3 019	— pela E.F.C.B., de Vespasiano a Santa Luzia.....	17	0 — 30
	Total.....	65	2 — 30
	A Santa Maria de Itabira		
3 020	Por ônibus, de Jaboticatubas a Belo Horizonte, (REF. 2 999).....	82	3 — 10
3 021	— por ônibus, de Belo Horizonte a Santa Maria de Itabira, via Triângulo (16), Sabará (23), Caeté (48), Barão de Cocais (86), Santa Bárbara (98) e Presidente Vargas (162).....	196	9 — 00
	Total.....	278	12 — 10
	A Sete Lagoas		
3 022	Por ônibus, de Jaboticatubas a Vespasiano, (REF. 3 007).....	48	2 — 00
3 023	— pela E.F.C.B., de Vespasiano a Sete Lagoas.....	57	1 — 50
	Total.....	105	3 — 50

Número de ordem (REF)	ITINERÁRIOS E MEIOS DE TRANSPORTE	Extensão em km	Tempo médio gasto em viagem h—m
	A Baldim		
3 024	Por automóvel, de Jaboticatubas a Baldim, via Boa Vista (7), Julião (18),	68	2 — 20
3 025	Entroncamento (25) e S. Vicente (61).....	42	7 — 30
	A Riacho Fundo		
3 026	A cavalo, de Jaboticatubas a Riacho Fundo.....	63	11 — 00
	146 — JACINTO		
	A Belo Horizonte		
3 027	Por automóvel, de Jacinto a Montes Claros, via Almenara (60), Currais (86),	603	25 — 00
3 028	Pedra Grande (102), Pedra Azul (170), Cachoeira do Pajeú (212), Salinas	540	17 — 35
	(326), Água Branca (368), Peixe Bravo (410), Entroncamento (462), Es-		
	tivinha (478), Barroco (508) e Francisco Sá (548).....	1 143	42 — 35
	— pela E.F.C.B., de Montes Claros a Belo Horizonte, (REF. 178).....		
	Total.....		
	Ao Rio de Janeiro		
3 029	Por automóvel, de Jacinto a Montes Claros, (REF. 3 027).....	603	25 — 00
3 030	— pela E.F.C.B., de Montes Claros ao Rio, (REF. 180).....	1 116	32 — 35
	Total.....	1 719	57 — 35
	A Almenara		
3 031	Por automóvel, de Jacinto a Almenara.....	60	3 — 00
3 032	A cavalo, de Jacinto a Almenara.....	60	11 — 30
	A Rubim		
3 033	Por automóvel, de Jacinto a Rubim, via Almenara (60).....	100	4 — 30
3 034	A cavalo, de Jacinto a Rubim.....	48	8 — 30
	A Jordânia		
3 035	A cavalo, de Jacinto a Jordânia.....	42	8 — 00
	A Salto da Divisa		
3 036	Por automóvel, de Jacinto a Salto da Divisa.....	60	3 — 00
3 037	A cavalo, de Jacinto a Salto da Divisa.....	60	10 — 30
	147 — JACUÍ		
	A Belo Horizonte		
3 038	Por ônibus, de Jacuí a Biguatinga, via Pinhal (7).....	22	1 — 00
3 039	— pela C.M.E.F., de Biguatinga a Juréia, via Guaxupé (29).....	104	7 — 20
3 040	— pela R.M.V., de Juréia a Belo Horizonte, (REF. 405).....	752	27 — 40
	Total.....	878	36 — 00
3 041	Por automóvel, de Jacuí a Belo Horizonte, via Fortaleza (18), Santa Cruz das		
	Aréias (25), Ponte do Rio S. João (26), Passos (49), Usina Açucareira		
	(59), S. Bento (85), Barra (121), Capitólio (139), Piúf (163), Lagoa dos		
	Martins (178), Perobas (193), Cunhas (214), Iguatama (232), Garças (235),		
	C. Bernardes (255), Lagoa da Prata (273), Grotadas (290), Moema (309),		
	Limeiras (332), Araujos (350), Perdigão (360), Costas (371), est. S. Gon-		
	çalo (376), S. Gonçalo (382), Igaratinga (409), Antunes (417), Cactano		
	Preto (424), Pará de Minas (434), Tavares (446), Florestal (459), Juatu-		
	ba (474), Vianópolis (486), Betim (497) e Bernardo Monteiro (511).....	532	19 — 00

Número de ordem (REF)	ITINERÁRIOS E MEIOS DE TRANSPORTE	Extensão em km	Tempo médio gasto em viagem h—m
	Ao Rio de Janeiro		
3 042	Por ônibus, de Jacuí a Biguatinga, (REF. 3 038).....	22	1 — 00
3 043	— pela C.M.E.F., de Biguatinga a Juréia, (REF. 3 039).....	104	7 — 20
3 044	— pela R.M.V., de Juréia a Cruzeiro, (REF. 198).....	361	13 — 50
3 045	— pela E.F.C.B., de Cruzeiro ao Rio, (REF. 159).....	252	5 — 30
	Total.....	739	27 — 40
3 046	Por automóvel, de Jacuí ao Rio, via Pinhal (7), Biguatinga (22), Encruzilhada (27), Japí (41), Santa Esméria (53), Moçambo (59), Muzambinho (69), Palméia (77), Monte Cristo (87), Monte Belo (95), Trompowski (102), Areado (138), Alfenas (174), Fama (190), Paraguassú (217), Escaramuça (229), Elói Mendes (247), Buenos (257), Varginha (260), Palmela dos Coelhos (307), Campanha (315), S. Bento (321), Cambuquira (335), Triângulo (346), Conceição do Rio Verde (372), Contendas (380), Caxambú (400), Boa Vista (415), Vidinha (421), Pouso Alto (430), Capivari (437), Itamonte (448), Capelinha do Picú (457), Registro do Picú (471), Que-luz (492), Arêias (504) e daí pela rodovia S. Paulo—Rio.....	723	21 — 30
	A Monsanto		
3 047	Por ônibus, de Jacuí a Monsanto, via Bicudos (12), Mamotes (20), Tanqui-nho (25) e Alves (40).....	46	2 — 00
3 048	Por ônibus, de Jacuí a Biguatinga, (REF. 3 038).....	22	1 — 00
3 049	— pela C.M.E.F., de Biguatinga a Monsanto, via Guaxupé (29).....	77	3 — 30
	Total.....	99	4 — 30
	A Nova Resende		
3 050	Por automóvel, de Jacuí a Nova Resende, via Pinhal (7), Biguatinga (22) e S. Pedró da União (36).....	63	2 — 00
	A Passos		
3 051	Por automóvel, de Jacuí a Passos, via Fortaleza (18), Santa Cruz das Arêias (25) e Ponte do Rio S. João (26).....	49	1 — 45
	A Pratápolis		
3 052	Por automóvel, de Jacuí a Passos, (REF. 3 051).....	49	1 — 45
3 053	— pela C.M.E.F., de Passos a Pratápolis.....	45	1 — 35
	Total.....	94	3 — 20
3 054	Por automóvel, de Jacuí a Pratápolis, via Fortaleza (18), Santa Cruz das Arêias (25) e Itaú de Minas (48).....	68	2 — 30
	A São Pedro da União		
3 055	Por automóvel, de Jacuí a S. Pedro da União, via Pinhal (7) e Biguatinga (22).....	36	1 — 20
	A S. Sebastião do Paraíso		
3 056	Por ônibus, de Jacuí a Monsanto, (REF. 3 047).....	46	2 — 00
3 057	— pela C.M.E.F., de Monsanto a S. Sebastião do Paraíso.....	50	1 — 45
	Total.....	96	3 — 45
3 058	Por ônibus, de Jacuí a S. Sebastião do Paraíso, via Termópolis (15), Bar-reiras (18) e Ponte do Ribeirão Sant'Ana (23).....	41	1 — 20
	A Santa Cruz das Arêias		
3 059	Por automóvel, de Jacuí a Santa Cruz das Arêias, via Fortaleza (18).....	25	1 — 00

Número de ordem (REF)	ITINERÁRIOS E MEIOS DE TRANSPORTE	Extensão em km	Tempo médio gasto em viagem h—m
148 — JACUTINGA			
A Belo Horizonte			
3 060	Pela R.M.V., de Jacutinga a Belo Horizonte, (REF. 270).....	936	33 — 00
3 061	Pela R.M.V., de Jacutinga a Cruzeiro, (REF. 272).....	345	11 — 10
3 062	— pela E.F.C.B., de Cruzeiro a Belo Horizonte, (REF. 273).....	676	20 — 30
	Total	1 021	31 — 40
3 063	Por automóvel, de Jacutinga a Belo Horizonte, via Peitudo (17), Ouro Fino (31), Francisco Sá (45), Bogari (54), Borda da Mata (61), Serra das Anhumas (78), Pouso Alegre (91), Pimentel (112), Silvianópolis (127), Retiro (147), S. Gonçalo do Sapucaí (179), Dom Ferrão (188), Palmela dos Coelhos (201), Varginha (239), J. Urbano (254), Pinheiros (283), Nepomuceno (299), Lavras (334), Ijací (349), Macaía (351), Xavier (361), Bom Sucesso (374), Machados (391), Matinha (422), Oliveira (434), Japão (473), Paiol (480), Itaguara (505), Crucilândia (525), Bonfim (542), Brumadinho (573), Sarzêdo (595), Ibirité (606) e Barreiro (615).....	631	22 — 00
Ao Rio de Janeiro			
3 064	Pela R.M.V., de Jacutinga a Cruzeiro, (REF. 272).....	345	11 — 10
3 065	— pela E.F.C.B., de Cruzeiro ao Rio, (REF. 159).....	252	5 — 30
	Total	597	16 — 40
3 066	Por automóvel, de Jacutinga ao Rio, via Peitudo (17), Ouro Fino (31), Francisco Sá (45), Bogari (54), Borda da Mata (61), Serra das Anhumas (78), Pouso Alegre (91), Pôrto Sapucaí (109), Santa Rita do Sapucaí (120), José Procópio (139), Alegre (146), Boa Vista (159), Itajubá (166), Zéca Fortes (182), Delfim Moreira (198), Piquê (228), Lorena (251) e daí pela rodovia S. Paulo—Rio.....	556	15 — 00
A Andradas			
3 067	Por ônibus, de Jacutinga a Andradas, via S. Luiz (4), Pinhal (21) e Jardim (33).....	48	2 — 30
3 068	Por automóvel, de Jacutinga a Andradas, via Albertina (16), Abertão de Cima (18) e Bebedouro (21).....	33	2 — 00
A Monte Sião			
3 069	Por ônibus, de Jacutinga a Monte Sião, via Taquaral (15) e Rio das Pedras (18).....	25	1 — 00
3 070	Por automóvel, de Jacutinga a Monte Sião, via Francos (14).....	22	0 — 50
A Ouro Fino			
3 071	Pela R.M.V., de Jacutinga a Ouro Fino.....	31	1 — 25
3 072	Por ônibus, de Jacutinga a Ouro Fino, via Peitudo (17).....	31	1 — 15
A Albertina			
3 073	Por automóvel, de Jacutinga a Albertina.....	16	0 — 40
149 — JANUÁRIA			
A Belo Horizonte			
3 074	Pela Nav. S. Francisco, de Januária a Pirapora.....	319	31 — 30
3 075	— pela E.F.C.B., de Pirapora a Belo Horizonte, (REF. 2 177).....	430	14 — 40
	Total	749	46 — 10
3 076	Pela Nav. S. Francisco, de Januária a Pedras de Maria da Cruz.....	19	1 — 30
3 077	— por automóvel, de Pedras de Maria da Cruz a Montes Claros, via Encruzilhada (79) e Miralta (172).....	196	8 — 00
3 078	— pela E.F.C.B., de Montes Claros a Belo Horizonte, (REF. 178).....	540	17 — 35
	Total	755	27 — 05

Número de ordem (REF)	ITINERÁRIOS E MEIOS DE TRANSPORTE	Extensão em km	Tempo médio gasto em viagem h—m
	Ao Rio de Janeiro		
3 079	Pela Nav. S. Francisco, de Januária a Pirapora.....	319	31 — 30
3 080	— pela E.F.C.B., de Pirapora ao Rio, (REF. 2 182).....	1 006	29 — 35
	Total.....	1 325	61 — 05
3 081	Pela Nav. S. Francisco, de Januária a Pedras de Maria da Cruz.....	19	1 — 30
3 082	— por automóvel, de Pedras de Maria da Cruz a Montes Claros, (REF. 3 077).....	196	8 — 00
3 083	— pela E.F.C.B., de Montes Claros ao Rio, (REF. 180).....	1 116	32 — 35
	Total.....	1 331	42 — 05
	A Brasília		
3 084	Pela Nav. S. Francisco, de Januária a Pedras de Maria da Cruz.....	19	1 — 30
3 085	— por automóvel, de Pedras de Maria da Cruz a Brasília, via Encruzilhada (79).....	101	4 — 00
	Total.....	120	5 — 30
	A Manga		
3 086	Pela Nav. S. Francisco, de Januária a Manga.....	109	7 — 10
	A S. Francisco		
3 087	Pela Nav. S. Francisco, de Januária a S. Francisco.....	89	9 — 30
	A S. João da Ponte		
3 088	A cavalo, de Januária a S. João da Ponte.....	84	15 — 30
	A S. Romão		
3 089	Pela Nav. S. Francisco, de Januária a S. Romão.....	150	14 — 30
	A Brejo do Amparo		
3 090	Por automóvel, de Januária a Brejo do Amparo.....	6	0 — 15
	A Cónego Marinho		
3 091	Por automóvel, de Januária a Cónego Marinho.....	30	1 — 30
	A Itacarambí		
3 092	Pela Nav. S. Francisco, de Januária a Itacarambí.....	46	3 — 30
3 093	A cavalo, de Januária a Itacarambí.....	50	9 — 00
	A Levinópolis		
3 094	A cavalo, de Januária a Levinópolis.....	33	6 — 30
	A Missões		
3 095	Pela Nav. S. Francisco, de Januária a Itacarambí.....	46	3 — 30
3 096	— a cavalo, de Itacarambí a Missões.....	28	5 — 00
	Total.....	74	8 — 30
	A Pedras de Maria da Cruz		
3 097	Pela Nav. S. Francisco, de Januária a Pedras de Maria da Cruz.....	19	1 — 30
3 098	A canoa, de Januária a Pedras de Maria da Cruz.....	19	3 — 30

Número de ordem (REF)	ITINERÁRIOS E MEIOS DE TRANSPORTE	Extensão em km	Tempo médio gasto em viagem h—m
	150 — JEQUERÍ		
	A Belo Horizonte		
3 099	Por ônibus, de Jequerí a Ponte Nova, via Bonfim (12), Bálamo (19), S. Miguel (25), S. João (30) e Esperança (42).....	48	2 — 00
3 100	— pela E.F.C.B., de Ponte Nova a Belo Horizonte, (REF. 24).....	252	10 — 00
	Total.....	300	12 — 00
3 101	Por automóvel, de Jequerí a Belo Horizonte, via Bonfim (12), Bálamo (19), S. Miguel (25), S. João (30), Esperança (42), Ponte Nova (48), Raza (55), Pontal (59), Rio Doce (80), Dom Silvério (98), Alvinópolis (116), Caxambu (138), Rio Piracicaba (153), Florália (171), Santa Bárbara (189), Barra Feliz (196), Barão de Cocais (201), Caeté (239), Mestre Caetano (252), Sarará (264) e Triângulo (271).....	287	13 — 00
	Ao Rio de Janeiro		
3 102	Por ônibus, de Jequerí a Ponte Nova, (REF. 3 099).....	48	2 — 00
3 103	— pela E.F.L., de Ponte Nova ao Rio, (REF. 597).....	442	16 — 10
	Total.....	490	18 — 10
	A Abre Campo		
3 104	Por ônibus, de Jequerí a Ponte Nova, (REF. 3 099).....	48	2 — 00
3 105	— pela E.F.L., de Ponte Nova a S. Pedro dos Ferros.....	79	3 — 10
3 106	— por ônibus, de S. Pedro dos Ferros a Abre Campo, (REF. 2 092).....	26	1 — 00
	Total.....	153	6 — 10
3 107	Por automóvel, de Jequerí a Abre Campo, via Grota (18).....	36	6 — 30
	A Ervália		
3 108	Por ônibus, de Jequerí a Ponte Nova, (REF. 3 099).....	48	2 — 00
3 109	— pela E.F.L., de Ponte Nova a Coimbra.....	82	2 — 50
3 110	— por ônibus, de Coimbra a Ervália, (REF. 1 347).....	24	1 — 00
	Total.....	154	5 — 50
	A Ponte Nova		
3 111	Por ônibus, de Jequerí a Ponte Nova, (REF. 3 099).....	48	2 — 00
	A Rio Casca		
3 112	Por ônibus, de Jequerí a Ponte Nova, (REF. 3 099).....	48	2 — 00
3 113	— pela E.F.L., de Ponte Nova a Rio Casca.....	51	1 — 55
	Total.....	99	3 — 55
3 114	Por ônibus, de Jequerí a Ponte Nova, (REF. 3 099).....	48	2 — 00
3 115	— por ônibus, de Ponte Nova a Rio Casca, via Usina Pião (11) e Piedade (34).....	50	2 — 30
	Total.....	98	4 — 30
	A Teixeira		
3 116	Por ônibus, de Jequerí a Ponte Nova, (REF. 3 099).....	48	2 — 00
3 117	— pela E.F.L., de Ponte Nova a Teixeira.....	39	1 — 20
	Total.....	87	3 — 20
3 118	Por ônibus, de Jequerí a Ponte Nova, (REF. 3 099).....	48	2 — 00
3 119	— por ônibus, de Ponte Nova a Teixeira, via Vau-Assú (15) e Bom Jardim (25).....	37	1 — 30
	Total.....	85	3 — 30
	A Viçosa		
3 120	Por ônibus, de Jequerí a Ponte Nova, (REF. 3 099).....	48	2 — 00
3 121	— pela E.F.L., de Ponte Nova a Viçosa.....	57	1 — 45
	Total.....	105	3 — 45

Número de ordem (REF)	ITINERÁRIOS E MEIOS DE TRANSPORTE	Extensão em km	Tempo médio gasto em viagem h—m
3 122	Por ônibus, de Jequerí a Ponte Nova, (REF. 3 099).....	48	2 — 00
3 123	— por ônibus, de Ponte Nova a Viçosa, via Váu-Assú (15), Bom Jardim (25), Teixeiras (37) e Silvestre (46).....	53	2 — 20
	Total	101	4 — 20
	A Grotá		
3 124	Por automóvel, de Jequerí a Grotá.....	18	1 — 00
3 125	A cavalo, de Jequerí a Grotá.....	18	3 — 20
	A Piscamba		
3 126	Por automóvel, de Jequerí a Piscamba.....	17	0 — 30
	A S. Vicente do Grama		
3 127	A cavalo, de Jequerí a S. Vicente do Grama.....	20	4 — 00
	151 — JEQUITINHONHA		
	A Belo Horizonte		
3 128	Por automóvel, de Jequitinhonha a Montes Claros, via Estiva (44), Pedra Azul (72), Pajeú (114), Salinas (228), Água Branca (270), Peixe Bravo (312), Entroneamento (364), Estivinha (380), Barroão (410) e Francisco Sá (450).....	505	21 — 00
3 129	— pela E.F.C.B., de Montes Claros a Belo Horizonte, (REF. 178).....	540	17 — 35
	Total	1 045	38 — 35
	Ao Rio de Janeiro		
3 130	Por automóvel, de Jequitinhonha a Montes Claros, (REF. 3 128).....	505	21 — 00
3 131	— pela E.F.C.B., de Montes Claros ao Rio, (REF. 180).....	1 116	32 — 35
	Total	1 621	53 — 35
	A Águas Formosas		
3 132	Por automóvel, de Jequitinhonha a Joaima.....	30	1 — 20
3 133	— a cavalo, de Joaima a Águas Formosas, via Pampá (40).....	72	13 — 30
	Total	102	14 — 50
	A Almenara		
3 134	Por automóvel, de Jequitinhonha a Almenara, via Estiva (44), Entroneamento (64), Pedra Grande (124) e Currais (140).....	166	7 — 00
3 135	A cavalo, de Jequitinhonha a Almenara.....	54	10 — 00
3 136	A canoa, de Jequitinhonha a Almenara, via Guarani (30).....	60	10 — 00
	A Itinga		
3 137	A cavalo, de Jequitinhonha a Itinga, via S. Pedro do Jequitinhonha (54).....	126	22 — 00
3 138	A canoa, de Jequitinhonha a Itinga, via S. Pedro do Jequitinhonha (48) e Itaobim (82).....	134	27 — 00
	A Medina		
3 139	Por automóvel, de Jequitinhonha a Medina, via Estiva (44) e Pedra Azul (72).....	114	5 — 30
3 140	A cavalo, de Jequitinhonha a Medina.....	75	14 — 00
	A Pedra Azul		
3 141	Por automóvel, de Jequitinhonha a Pedra Azul, via Estiva (44).....	72	3 — 30
	A Rubim		
3 142	Por automóvel, de Jequitinhonha a Rubim, via Joaima (30), Felizburgo (72) e Rio do Prado (102).....	138	6 — 00
3 143	A cavalo, de Jequitinhonha a Rubim.....	61	10 — 30

Número de ordem (REF)	ITINERÁRIOS E MEIOS DE TRANSPORTE	Extensão em km	Tempo médio gasto em viagem h—m
	A Teófilo Otoni		
3 144	Por automóvel, de Jequitinhonha a Arassuaí, via Estiva (44), Pedra Azul (72), Medina (114), Comercinho (156) e Itinga (198).....	252	11 — 00
3 145	— pela E.F.B.M., de Arassuaí a Teófilo Otoni.....	202	10 — 30
	Total.....	454	21 — 30
	A Felizburgo		
3 146	Por automóvel, de Jequitinhonha a Felizburgo, via Joaíma (30).....	72	3 — 30
3 147	A cavalo, de Jequitinhonha a Felizburgo.....	48	9 — 00
	A Joaíma		
3 148	Por automóvel, de Jequitinhonha a Joaíma.....	30	1 — 20
	A S. Pedro do Jequitinhonha		
3 149	A cavalo, de Jequitinhonha a S. Pedro do Jequitinhonha.....	54	10 — 00
	152 — JOÃO PINHEIRO		
	A Belo Horizonte		
3 150	Por ônibus, de João Pinheiro a Patos de Minas, via Pôrto Brasil (20), Duas Lagoas (24), Gameleira (39), Ponte Firme (74) e Presidente Olegário (130).....	161	7 — 00
3 151	— por ônibus, de Patos de Minas a Catiara, via Sant'Ana (42), Brejo (66) e Serra do Salitre (82).....	93	3 — 30
3 152	— pela R.M.V., de Catiara a Belo Horizonte, (REF. 1 429).....	534	17 — 45
	Total.....	788	28 — 15
3 153	Por ônibus, de João Pinheiro a Patos de Minas, (REF. 3 150).....	161	7 — 00
3 154	— por automóvel, (1) de Patos de Minas a Belo Horizonte, via Lagoa Formosa (36), Carmo do Paranaíba (75), Rio Paranaíba (109), Guarda dos Ferreiros (141), S. Gotardo (154), Barra do Funchal (185), Melo Viana (206), Pedra do Chumbo (266), Moema (283), Araujos (324), Perdígão (334), Ccstas (345), est. S. Gonçalo (350), S. Gonçalo (356), Igaratinga (383), Antunes (391), Caetano Preto (398), Pará de Minas (408), Tavares (420), Florestal (433), Juatuba (448), Vianópolis (460), Betim (471) e Bernardo Monteiro (485).....	506	16 — 00
	Total.....	667	23 — 00
	Ao Rio de Janeiro		
3 155	Por ônibus, de João Pinheiro a Patos de Minas, (REF. 3 150).....	161	7 — 00
3 156	— por ônibus, de Patos de Minas a Catiara, (REF. 3 151).....	93	3 — 30
3 157	— pela R.M.V., de Catiara a Barra Mansa, (REF. 1 434).....	731	29 — 20
3 158	— pela E.F.C.B., de Barra Mansa ao Rio, (REF. 298).....	154	3 — 20
	Total.....	1 139	43 — 10
3 159	Por ônibus, de João Pinheiro a Patos de Minas, (REF. 3 150).....	161	7 — 00
3 160	— por ônibus, de Patos de Minas a Catiara, (REF. 3 151).....	93	3 — 30
3 161	— pela R.M.V., de Catiara a Belo Horizonte, (REF. 1 429).....	534	17 — 45
3 162	— pela E.F.C.B., de Belo Horizonte ao Rio, (REF. 610).....	640	14 — 35
	Total.....	1 428	42 — 50
	A Paracatú		
3 163	Por automóvel, de João Pinheiro a Paracatú, via Pôrto Brasil (20), Duas Lagoas (24), Pôrto Pontal (73) e Córrego Rico (121).....	139	6 — 00
	A Pirapora		
3 164	Por automóvel, de João Pinheiro a Pirapora, via Santa Luzia (29), Canabrava (72), Paredão (138) e Entroncamento (148).....	216	11 — 00
3 165	A cavalo, de João Pinheiro a Pirapora.....	180	34 — 00

(1) — Ou pela PANAIR, 302 km em 1 h e 15 m.

Número de ordem (REF)	ITINERÁRIOS E MEIOS DE TRANSPORTE	Extensão em km	Tempo médio gasto em viagem h—m
	A Presidente Olegário		
3 166	Por ônibus, de João Pinheiro a Presidente Olegário, via Pôrto Brasil (20), Duas Lagoas (24), Gamleira (39), Entroncamento (44) e Ponto Firme (74)	130	5 -- 45
	A S. Gonçalo do Abaeté		
3 167	A cavalo, de João Pinheiro a S. Gonçalo do Abaeté, via Verêdas (84).....	132	23 — 00
	A S. Romão		
3 168	Por automóvel, de João Pinheiro a Pirapora, (REF. 3 164).....	216	11 — 00
3 169	— pela Nav. S. Francisco, de Pirapora a S. Romão.....	169	17 — 00
	Total.....	385	28 — 00
3 170	A cavalo, de João Pinheiro a Caatinga, via Canabrava (72).....	108	21 — 00
3 171	— pela Nav. Fluvial, de Caatinga a S. Romão, via Barra do Paracatú....	219	24 — 00
	Total.....	327	45 — 00
	A Unai		
3 172	Por automóvel, de João Pinheiro a Unai, via Pôrto Brasil (20), Duas Lagoas (24), Pôrto Pontal (73), Córrego Rico (121) e Paracatú (139).....	271	12 — 00
	A Canabrava		
3 173	Por automóvel, de João Pinheiro a Canabrava, via Santa Luzia (29).....	72	2 — 30
3 174	A cavalo, de João Pinheiro a Canabrava, via Santa Luzia (29).....	72	14 — 00
	A Caatinga		
3 175	A cavalo, de João Pinheiro a Caatinga, via Canabrava (72).....	108	21 — 00
	A Verêdas		
3 176	A cavalo, de João Pinheiro a Verêdas, via Porteiras (24).....	84	16 — 00
	153 — JOÃO RIBEIRO		
	A Belo Horizonte		
3 177	Por ônibus, de João Ribeiro a Jeceaba.....	21	1 — 00
3 178	— pela E.F.C.B., de Jeceaba a Belo Horizonte.....	136	3 — 10
	Total.....	157	4 — 10
3 179	Por automóvel, de João Ribeiro a Belo Horizonte, via Mamonas (12), S. Braz do Suassuí (18), Conselheiro Lafaiete (42) e daí pela rodovia Rio—Belo Horizonte.....	181	5 — 40
	Ao Rio de Janeiro		
3 180	Por ônibus, de João Ribeiro a Jeceaba.....	21	1 — 00
3 181	— pela E.F.C.B., de Jeceaba ao Rio.....	504	11 — 35
	Total.....	525	12 — 35
3 182	Por automóvel, de João Ribeiro ao Rio, via Mamonas (12), S. Braz do Suassuí (18), Conselheiro Lafaiete (42) e daí pela rodovia Belo Horizonte—Rio..	443	11 — 40
	A Belo Vale		
3 183	Por ônibus, de João Ribeiro a Jeceaba.....	21	1 — 00
3 184	— pela E.F.C.B., de Jeceaba a Belo Vale.....	26	0 — 35
	Total.....	47	1 — 35

Número de ordem (REF)	ITINERÁRIOS E MEIOS DE TRANSPORTE	Extensão em km	Tempo médio gasto em viagem h—m
	A Bonfim		
3 185	Por ônibus, de João Ribeiro a Jeceaba.....	21	1 — 00
3 186	— pela E.F.C.B., de Jeceaba a Brumadinho.....	75	1 — 35
3 187	— por ônibus, de Brumadinho a Bonfim, (REF. 957).....	31	0 — 45
	Total.....	127	3 — 20
3 188	Por automóvel, de João Ribeiro a Bonfim, via Mata (18), Pereirinha (28), Desterro (36), Entroncamento (51), Rio do Peixe (74), Machados (91) e Crucilândia (97).....	114	4 — 30
	A Congonhas do Campo		
3 189	Por ônibus, de João Ribeiro a Jeceaba.....	21	1 — 00
3 190	— pela E.F.C.B., de Jeceaba a Congonhas do Campo.....	18	0 — 25
	Total.....	39	1 — 25
	A Conselheiro Lafaiete		
3 191	Por ônibus, de João Ribeiro a Jeceaba.....	21	1 — 00
3 192	— pela E.F.C.B., de Jeceaba a Conselheiro Lafaiete.....	42	0 — 55
	Total.....	63	1 — 55
3 193	Por automóvel, de João Ribeiro a Conselheiro Lafaiete, via Mamonas (12) e S. Braz do Suassuí (18).....	42	1 — 40
	A Lagoa Dourada		
3 194	Por ônibus, de João Ribeiro a Jeceaba.....	21	1 — 00
3 195	— pela E.F.C.B., de Jeceaba a Carandaí.....	85	2 — 05
3 196	— por ônibus, de Carandaí a Lagoa Dourada, (REF. 1 326).....	35	1 — 10
	Total.....	141	4 — 15
3 197	A cavalo, de João Ribeiro a Lagoa Dourada.....	36	6 — 00
	A Passa Tempo		
3 198	Por automóvel, de João Ribeiro a Passa Tempo, via Mata (18), Pereirinha (28) e Desterro (36).....	60	2 — 00
	A Resende Costa		
3 199	Por automóvel, de João Ribeiro a Resende Costa, via Crasto (8) e Curralinho (27).....	42	2 — 00
	A Biturí		
3 200	A cavalo, de João Ribeiro a Biturí, via Gambá de Cima (9).....	19	3 — 00
	A Desterro de Entre Rios		
3 201	Por automóvel, de João Ribeiro a Desterro de Entre Rios, via Mata (18) e Pereirinha (28).....	36	1 — 20
	A Jeceaba		
3 202	Por ônibus, de João Ribeiro a Jeceaba.....	21	1 — 00
	A S. Braz do Suassuí		
3 203	Por automóvel, de João Ribeiro a S. Braz do Suassuí, via Mamonas (12)....	18	0 — 40
	A S. Sebastião do Gil		
3 204	Por automóvel, de João Ribeiro a S. Sebastião do Gil.....	28	1 — 00
	A Serra do Camapuam		
3 205	Por automóvel, de João Ribeiro a Serra do Camapuam.....	18	0 — 40

Número de ordem (REF)	ITINERÁRIOS E MEIOS DE TRANSPORTE	Extensão em km	Tempo médio gasto em viagem h—m
154 — JUIZ DE FORA			
A Belo Horizonte			
3 206	Pela E.F.C.B., de Juiz de Fora a Belo Horizonte.....	365	8 — 40
3 207	Por automóvel, de Juiz de Fora a Belo Horizonte, via Mariano Procópio (3), Benfica (13), Paula Lima (29), Eubanque (35), Santos Dumont (49), Barbacena (98), Carandaí (142), Conselheiro Lafaiete (188), Itabirito (254) e Nova Lima (301).....	327	9 — 30
Ao Rio de Janeiro			
3 208	Pela E.F.C.B., de Juiz de Fora ao Rio.....	275	6 — 00
3 209	Por ônibus, de Juiz de Fora ao Rio, via Cedofeita (18), Matias Barbosa (21), Simão Pereira (37), Paraibuna (45), Serraria (60), Três Rios (71) e Petrópolis (141).....	213	6 — 00
A Bias Fortes			
3 210	Pela E.F.C.B., de Juiz de Fora a Barbacena.....	103	2 — 35
3 211	— por ônibus, de Barbacena a Bias Fortes, (REF. 306).....	66	2 — 30
	Total.....	169	5 — 05
A Bicas			
3 212	Pela E.F.L., de Juiz de Fora a Bicas, via Furtado de Campos (67).....	114	5 — 30
3 213	Por ônibus, de Juiz de Fora a Bicas, via Retiro (7) e Passo da Pátria (22)....	43	2 — 00
A Lima Duarte			
3 214	Pela E.F.C.B., de Juiz de Fora a Lima Duarte, via Benfica (13).....	64	3 — 20
3 215	Por automóvel, de Juiz de Fora a Lima Duarte, via Mariano Procópio (3), Benfica (13), Igrejinha (20), Penido (29), Valadares (38), Orvalho (45) e Manejo (55).....	63	2 — 30
A Mar de Espanha			
3 216	Por ônibus, de Juiz de Fora a Mar de Espanha, via Sarandira (25), Pequerí (34) e Pau Grande (42).....	49	2 — 30
A Matias Barbosa			
3 217	Pela E.F.C.B., de Juiz de Fora a Matias Barbosa.....	22	0 — 30
3 218	Por ônibus, de Juiz de Fora a Matias Barbosa, via Cedofeita (18).....	21	0 — 30
A Rio Novo			
3 219	Pela E.F.L., de Juiz de Fora a Rio Novo.....	58	2 — 20
3 220	Por ônibus, de Juiz de Fora a Rio Novo, via Grama (9), J. Ferreira (19), Água Limpa (30), Ferreira Lage (39) e Goianá (45).....	58	2 — 00
A Rio Preto			
3 221	Pela E.F.C.B., de Juiz de Fora a Rio Preto, via Afonso Arinos (46) e Marquês de Valença (114).....	145	5 — 00
3 222	Por automóvel, de Juiz de Fora a Rio Preto, via Cedofeita (18), Matias Barbosa (21), Cotegipe (29), Ibitiguáia (39), Asilo (53), Pôrto das Flores (77), S. Sebastião do Barreado (89) e Santa Delfina (106).....	119	3 — 20
A Santos Dumont			
3 223	Pela E.F.C.B., de Juiz de Fora a Santos Dumont.....	49	1 — 10
3 224	Por ônibus, de Juiz de Fora a Santos Dumont, via Mariano Procópio (3), Benfica (13), Paula Lima (29) e Eubanque (35).....	49	1 — 25

Número de ordem (REF)	ITINERÁRIOS E MEIOS DE TRANSPORTE	Extensão em km	Tempo médio gasto em viagem h—m
	A S. João Nepomuceno		
3 225	Pela E.F.L., de Juiz de Fora a S. João Nepomuceno, via Furtado de Campos (67).....	81	3 — 35
3 226	Por ônibus, de Juiz de Fora a S. João Nepomuceno, via Gramma (9), J. Ferreira (19), Água Limpa (30), Ferreira Lage (39), Goianá (45) e Rio Novo (58).....	83	3 — 00
	A Água Limpa		
3 227	Pela E.F.L., de Juiz de Fora a Água Limpa.....	25	2 — 15
3 228	Por ônibus, de Juiz de Fora a Água Limpa, via Gramma (9) e J. Ferreira (19).....	30	1 — 00
	A Chácara		
3 229	Por ônibus, de Juiz de Fora a Chácara.....	21	0 — 50
	A Ibitiguáia		
3 230	Por ônibus, de Juiz de Fora a Ibitiguáia, via Cedofeita (18), Matias Barbosa (21) e Cotegipe (29).....	39	1 — 10
	A Paula Lima		
3 231	Por ônibus, de Juiz de Fora a Paula Lima, via Mariano Procópio (3) e Benfca (13).....	29	0 — 50
	A Pôrto das Flores		
3 232	Pela E.F.C.B., de Juiz de Fora a Pôrto das Flores, via Afonso Arinos (46) ..	75	2 — 45
3 233	Por automóvel, de Juiz de Fora a Pôrto das Flores, via Cedofeita (18), Matias Barbosa (21), Cotegipe (29), Ibitiguáia (39) e Asilo (53).....	77	2 — 10
	A Sarandira		
3 234	Por ônibus, de Juiz de Fora a Sarandira.....	25	1 — 00
	A Torreões		
3 235	Por automóvel, de Juiz de Fora a Torreões, via S. Pedro (6).....	34	1 — 20
	A Três Ilhas		
2 236	Por ônibus, de Juiz de Fora a Três Ilhas, via Cedofeita (18), Matias Barbosa (21), Cotegipe (29), Simão Pereira (37) e Sobragi (44).....	68	2 — 00
	155 — LAGOA DA PRATA		
	A Belo Horizonte		
3 237	Pela R.M.V., de Lagoa da Prata a Belo Horizonte, via Divinópolis (109) e Azurita (187).....	265	8 — 05
2 238	Por automóvel, de Lagoa da Prata a Belo Horizonte, via Grotadas (17), Moema (36), Limeiras (59), Araujos (77), Perdígão (87), Costas (98), est. de S. Gonçalo (103), S. Gonçalo (109), Igaratinga (136), Antunes (144), Caetano Preto (151), Pará de Minas (161), Tavares (173), Florestal (186), Juatuba (201), Vianópolis (213), Betim (224) e Bernardo Monteiro (238).....	259	7 — 00
	Ao Rio de Janeiro		
3 239	Pela R.M.V., de Lagoa da Prata a Barra Mansa, via Garças (33), Ribeirão Vermelho (233), Lavras (243) e Arantina (419).....	528	21 — 35
3 240	— pela E.F.C.B., de Barra Mansa ao Rio, (REF. 298).....	154	3 — 20
	Total.....	682	24 — 55

Número de ordem (REF)	ITINERÁRIOS E MEIOS DE TRANSPORTE	Extensão em km	Tempo médio gasto em viagem h—m
3 241	Pela R.M.V., de Lagoa da Prata a Belo Horizonte, (REF. 3 237).....	265	8 — 05
3 242	— pela E.F.C.B., de Belo Horizonte ao Rio, (REF. 610).....	640	14 — 35
	Total.....	905	22 — 40
	A Arcos		
3 243	Pela R.M.V., de Lagoa da Prata a Arcos, via Garças (33).....	62	2 — 35
3 244	Por automóvel, de Lagoa da Prata a Arcos, via Carlos Bernardes (18).....	42	1 — 45
	A Bom Despacho		
3 245	Por automóvel, de Lagoa da Prata a Bom Despacho, via Grotadas (17), Moema (36), Machados (46) e Garças (53).....	68	2 — 30
3 246	Pela R.M.V., de Lagoa da Prata a Bom Despacho, via Divinópolis (109) e Velho da Táipa (191).....	250	9 — 30
	A Luz		
3 247	Por ônibus, de Lagoa da Prata a Luz, (REF. 535).....	50	2 — 00
	A Santo Antônio do Monte		
3 248	Pela R.M.V., de Lagoa da Prata a Santo Antônio do Monte.....	40	1 — 35
3 249	Por automóvel, de Lagoa da Prata a Santo Antônio do Monte, via Grotadas (17).....	42	1 — 30
	156 — LAGOA DOURADA		
	A Belo Horizonte		
3 250	Por ônibus, de Lagoa Dourada a Carandaí, via Mendanha (7), Ponte Nova (10), Arame (12) e Vieiras (29).....	35	1 — 10
3 251	— pela E.F.C.B., de Carandaí a Belo Horizonte.....	221	5 — 10
	Total.....	256	6 — 20
3 252	Por automóvel, de Lagoa Dourada a Belo Horizonte, via Mendanha (7), Ponte Nova (10), Arame (12), Vieiras (29), Carandaí (35) e daí pela rodovia Rio—Belo Horizonte.....	220	6 — 40
	Ao Rio de Janeiro		
3 253	Por ônibus, de Lagoa Dourada a Carandaí.....	35	1 — 10
3 254	— pela E.F.C.B., de Carandaí ao Rio.....	419	9 — 40
	Total.....	454	10 — 50
3 255	Por automóvel, de Lagoa Dourada ao Rio, via Mendanha (7), Ponte Nova (10), Arame (12), Vieiras (29), Carandaí (35) e daí pela rodovia Belo Horizonte—Rio.....	390	10 — 40
	A Carandaí		
3 256	Por ônibus, de Lagoa Dourada a Carandaí, (REF. 3 250).....	35	1 — 10
	A Conselheiro Lafaiete		
3 257	Por ônibus, de Lagoa Dourada a Carandaí, (REF. 3 250).....	35	1 — 10
3 258	— pela E.F.C.B., de Carandaí a Conselheiro Lafaiete.....	43	0 — 55
	Total.....	78	2 — 05
3 259	Por automóvel, de Lagoa Dourada a Conselheiro Lafaiete, via Mendanha (7), Ponte Nova (10), Arame (12), Vieiras (29), Carandaí (35), Pedra do Sino (41), Cristiano Ottoni (58), Bandeirinhas (68) e Bananeiras (78).....	81	2 — 20

Número de ordem (REF)	ITINERÁRIOS E MEIOS DE TRANSPORTE	E.sten- são em km	Tempo mê- dio gasto em viagem h—m
	A João Ribeirc		
3 260	Por ônibus, de Lagoa Dourada a Carandaí, (REF. 3 250).....	35	1 — 10
3 261	— pela E.F.C.B., de Carandaí a Jeceaba.....	85	2 — 05
3 262	— por ônibus, de Jeceaba a João Ribeirc.....	21	1 — 00
	Total.....	141	4 — 15
3 263	A cavalo, de Lagoa Dourada a João Ribeirc.....	36	6 — 00
	A Prados		
3 264	A cavalo, de Lagoa Dourada a Prados.....	21	4 — 00
3 265	Por automóvel, de Lagoa Dourada a Prados, via Alto do Convento (20)....	50	2 — 00
	A Resende Costa		
3 266	A cavalo, de Lagoa Dourada a Resende Costa.....	24	4 — 20
	A Casa Grande		
3 267	Por automóvel, de Lagoa Dourada a Casa Grande, via Mendanha (7), Ponte Nova (10), Arame (12), Vieiras (29), Carandaí (35), Pedra do Sino (41), Cristiano Ottoni (58) e Paraopeba (61).....	76	3 — 00
3 268	A cavalo, de Lagoa Dourada a Casa Grande.....	28	4 — 30
	157 — LAGOA SANTA		
	A Belo Horizonte		
3 269	Por ônibus, de Lagoa Santa a Belo Horizonte, via Vespasiano (11), Bernardo de Sousa (20), Venda Nova (31) e Pampulha (36).....	45	2 — 00
	Ao Rio de Janeiro		
3 270	Por ônibus, de Lagoa Santa a Belo Horizonte, (REF. 3 269).....	45	2 — 00
3 271	— pela E.F.C.B., de Belo Horizonte ao Rio, (REF. 610).....	640	14 — 35
	Total.....	685	16 — 35
3 272	Por automóvel, de Lagoa Santa ao Rio, via Vespasiano (11), Bernardo de Sousa (20), Venda Nova (31), Pampulha (36), Belo Horizonte (45) e daí pela rodovia Belo Horizonte—Rio.....	585	16 — 00
	A Jaboticatubas		
3 273	Por ônibus, de Lagoa Santa a Jaboticatubas, via Campinho (7), Ponte Raul Soares (9), Entroncamento (12), Julião (19) e Boa Vista (30).....	37	1 — 30
	A Pedro Leopoldo		
3 274	Por ônibus, de Lagoa Santa a Vespasiano.....	11	0 — 25
3 275	— pela E.F.C.B., de Vespasiano a Pedro Leopoldo.....	21	0 — 45
	Total.....	32	1 — 10
3 276	Por ônibus, de Lagoa Santa a Venda Nova, via Vespasiano (11).....	31	1 — 20
3 277	— por ônibus, de Venda Nova a Pedro Leopoldo, via Campanhã (7), Estiva (19) e Pindaré (23).....	34	1 — 00
	Total.....	65	2 — 20
3 278	Por automóvel, de Lagoa Santa a Pedro Leopoldo, via Campinho (7), Lapinha (13), Samambáia (19) e Engenho (22).....	27	1 — 00
	A Santa Luzia		
3 279	Por ônibus, de Lagoa Santa a Vespasiano.....	11	0 — 25
3 280	— pela E.F.C.B., de Vespasiano a Santa Luzia.....	17	0 — 30
	Total.....	28	0 — 55

Número de ordem (REF)	ITINERÁRIOS E MEIOS DE TRANSPORTE	Extensão em km	Tempo médio gasto em viagem h — m
3 281	Por ônibus, de Lagoa Santa a Belo Horizonte, (REF. 3 269).....	45	2 — 00
3 282	— por ônibus, de Belo Horizonte a Santa Luzia, (REF. 654).....	28	0 — 50
	Total.....	73	2 — 50
158 — LAJINHA			
A Belo Horizonte			
3 283	Por ônibus, de Lajinha a Manhumirim, via Durandé (30), Pinheiros (39) e Pouso Alegre (46).....	66	3 — 30
3 284	— pela E.F.L., de Manhumirim a Três Rios, via Espera Feliz (53), Patrocínio do Muriaé (170), Cisneiros (220), Recreio (240), M. Barreto (299) e Pôrto Novo (306).....	370	13 — 50
3 285	— pela E.F.C.B., de Três Rios a Belo Horizonte.....	442	10 — 35
	Total.....	878	27 — 55
3 286	Por automóvel, de Lajinha a Belo Horizonte, via Durandé (30), Pinheiros (39), Pouso Alegre (46), Manhumirim (66), Reduto (75), Manhuassú (93), Realeza (111), Santo Amaro (118), Matipó (143), Abre Campo (166), S. Pedro dos Ferros (192), Rio Casca (217), Piedade (233), Escalvado (244), Soberbo (253), Rio Doce (256), Dom Silvério (274), Alvinópolis (292), Caxambú (314), Rio Piracicaba (329), Florália (347), Santa Bárbara (365), Barra Feliz (372), Barão de Cocais (377), Caeté (415), Mestre Caetano (428) e Sabará (440).....	463	18 — 00
Ao Rio de Janeiro			
3 287	Por ônibus, de Lajinha a Manhumirim, (REF. 3 283).....	66	3 — 30
3 288	— pela E.F.L., de Manhumirim ao Rio, via Espera Feliz (53), Patrocínio do Muriaé (170), Cisneiros (220), Recreio (240), M. Barreto (299), Pôrto Novo (306) e Três Rios (370).....	495	18 — 30
	Total.....	561	22 — 00
3 289	Por automóvel, de Lajinha ao Rio, via Durandé (30), Pinheiros (39), Pouso Alegre (46), Manhumirim (66), Presidente Soares (75), Marmota (95), Papagáio (112), Varginha (117), Carangola (121), Alvorada (139), S. Francisco do Glória (158), Miradouro (180), Itamuri (194), Muriaé (216), Bom Jesus da Cachoeira (242), Laranjal (255), Campo Limpo (268), Leopoldina (291), Tébas (307), Argirita (324), Maripá (350), Guarará (363), Bicas (367), Juiz de Fora (410) e daí pela rodovia Belo Horizonte—Rio.....	623	19 — 30
3 290	Por automóvel, de Lajinha ao Rio, via Manhumirim (66), Carangola (121), Miradouro (180), Muriaé (216), Laranjal (255), Leopoldina (291), Marinópolis (332), Pôrto Novo (349), Sapucaia (375), Anta (385), Areal (437) e Petrópolis (471).....	513	16 — 30
A Ipanema			
3 291	Por automóvel, de Lajinha a Ipanema, via Chalé (18), Bananal (30) e Conceição (38).....	58	3 — 00
3 292	A cavalo, de Lajinha a Ipanema.....	58	10 — 00
A Manhumirim			
3 293	Por ônibus, de Lajinha a Manhumirim, (REF. 3 283).....	66	3 — 30
A Mutum			
3 294	Por automóvel, de Lajinha a Mutum, via Chalé (18), Bananal (30), Conceição (38), Manuel Gonçalves (48) e S. Barnabé (56).....	80	3 — 30
3 295	A cavalo, de Lajinha a Mutum, via Ocidente (30).....	60	11 — 00
A Simonésia			
3 296	Por ônibus, de Lajinha a Manhumirim, (REF. 3 283).....	66	3 — 30
3 297	— pela E.F.L., de Manhumirim a Manhuassú.....	26	1 — 00
3 298	— por ônibus, de Manhuassú a Simonésia.....	25	1 — 20
	Total.....	117	5 — 50

Número de ordem (REF)	ITINERÁRIOS E MEIOS DE TRANSPORTE -	Extensão em km	Tempo médio gasto em viagem h—m
3 299	Por automóvel, de Lajinha a Simonésia, via Chalé (18), Bananal (30), Conceição (38), Piedade (58) e Sant'Ana do Manhuassú (73)..... A Chalé	83	4 — 00
3 300	Por automóvel, de Lajinha a Chalé.....	18	0 — 50
3 301	A cavalo, de Lajinha a Chalé.....	16	3 — 00
159 — LAMBARÍ			
A Belo Horizonte			
3 302	Pela R.M.V., de Lambarí a Belo Horizonte, via Freitas (43), Três Corações (107), Lavras (201), Ribeirão Vermelho (210), Garças (410), Divinópolis (552) e Azurita (630).....	708	25 — 30
3 303	Por automóvel, de Lambarí a Belo Horizonte, via Nova Baden (6), Triângulo (21), Cambuquira (32), S. Bento (46), Campanha (52), Palmela dos Coelhos (60), Varginha (98), J. Urbano (113), Pinheiros (142), Nepomuceno (158), Lavras (193), Ijací (208), Macaia (210), Xavier (220), Bom Sucesso (233), Machados (250), Matinha (281), Olveira (293), Japão (332), Paiol (339), Itaguara (364), Crucilândia (384), Bonfim (401), Brumadinho (432), Sarzedo (454), Ibitité (465) e Barreiro (474).....	480	16 — 00
Ao Rio de Janeiro			
3 304	Pela R.M.V., de Lambarí a Cruzeiro, via Freitas (43) e Ibatuba (60).....	149	5 — 00
3 305	— pela E.F.C.B., de Cruzeiro ao Rio, (REF. 159).....	252	5 — 30
Total.....		401	10 — 30
3 306	Por automóvel, de Lambarí ao Rio, via Nova Baden (6), Triângulo (21), Conceição do Rio Verde (47), Contendas (55), Caxambú (75), Boa Vista (90), Vidinha (96), Pouso Alto (105), Capivarí (112), Itamonte (123), Capelinha do Picú (132), Registro do Picú (146), Queluz (167), Arécias (179) e daí pela rodovia S. Paulo—Rio.....	398	10 — 00
A S. Paulo			
3 307	Pela R.M.V., de Lambarí a Cruzeiro, (REF. 3 304).....	149	5 — 00
3 308	— pela E.F.C.B., de Cruzeiro a S. Paulo.....	246	5 — 55
Total.....		395	10 — 55
3 309	Por automóvel, de Lambarí a S. Paulo, via Nova Baden (6), Triângulo (21), Conceição do Rio Verde (47), Contendas (55), Caxambú (75), Boa Vista (90), Vidinha (96), Pouso Alto (105), Capivarí (112), Itamonte (123), Capelinha do Picú (132), Registro do Picú (146), Queluz (167), Arécias (179) e daí pela rodovia Rio—S. Paulo.....	486	12 — 00
A Cambuquira			
3 310	Pela R.M.V., de Lambarí a Cambuquira.....	26	1 — 00
3 311	Por automóvel, de Lambarí a Cambuquira, via Nova Baden (6) e Triângulo (21).....	32	1 — 00
A Campanha			
3 312	Pela R.M.V., de Lambarí a Campanha.....	43	1 — 30
3 313	Por automóvel, de Lambarí a Campanha, via Nova Baden (6), Triângulo (21), Cambuquira (32) e S. Bento (46).....	52	1 — 40
A Caxambú			
3 314	Pela R.M.V., de Lambarí a Caxambú, via Freitas (43) e Ibatuba (60).....	82	3 — 30
3 315	Por automóvel, de Lambarí a Caxambú, via Nova Baden (6), Triângulo (21), Conceição do Rio Verde (47) e Contendas (55).....	75	12 — 0

Número de ordem (REF)	ITINERÁRIOS E MEIOS DE TRANSPORTE	Extensão em km	Tempo médio gasto em viagem h—m
	A Conceição do Rio Verde		
3 316	Pela R.M.V., de Lambarí a Conceição do Rio Verde, via Freitas (43).....	63	2 — 10
3 317	Por automóvel, de Lambarí a Conceição do Rio Verde, via Nova Baden (6), Triângulo (21) e Faz. José Carneiro (30)	47	1 — 30
	A Cristina		
3 318	Pela R.M.V., de Lambarí a Cristina, via Freitas (43) e Ibatuba (60).....	98	4 — 10
3 319	Por automóvel, de Lambarí a Cristina, via Jesuânia (9), Olímpio Noronha (16) e Vargem Alegre (28).....	41	2 — 00
	A Poços de Caldas		
3 320	Por automóvel, de Lambarí a Varginha, via Nova Baden (6), Triângulo (21), Cambuquira (32), S. Bento (46), Campanha (52) e Palmela dos Coelhos (60).....	98	3 — 00
3 321	— por ônibus, de Varginha a Poços de Caldas, (REF. 1 118).....	180	7 — 00
	Total.....	278	10 — 00
	A Santa Catarina		
3 322	Pela R.M.V., de Lambarí a Olímpio Noronha.....	20	0 — 50
3 323	— por automóvel, de Olímpio Noronha a Santa Catarina, via Pinhal (14) e S. Bernardo (28).....	34	1 — 10
	Total.....	54	2 — 00
3 324	Por automóvel, de Lambarí a Santa Catarina, via Jesuânia (9), Olímpio Noronha (16), Pinhal (30) e S. Bernardo (44).....	50	2 — 00
3 325	A cavalo, de Lambarí a Santa Catarina.....	36	6 — 30
	A S. Gonçalo do Sapucaí		
3 326	Pela R.M.V., de Lambarí a S. Gonçalo do Sapucaí.....	74	3 — 00
3 327	Por automóvel, de Lambarí a S. Gonçalo do Sapucaí, via Nova Baden (6), Triângulo (21), Cambuquira (32), S. Bento (46), Campanha (52), Palmela dos Coelhos (60) e D. Ferrão (73).....	82	2 — 40
	A S. Lourenço		
3 328	Pela R.M.V., de Lambarí a S. Lourenço, via Freitas (43) e Ibatuba (60)....	69	2 — 25
3 329	Por automóvel, de Lambarí a S. Lourenço, via Nova Baden (6), Triângulo (21), Conceição do Rio Verde (47), Contendas (55), Caxambú (75), Boa Vista (90) e Vidinha (96).....	109	3 — 30
	A Silvestre Ferraz		
3 330	Pela R.M.V., de Lambarí a Silvestre Ferraz, via Freitas (43) e Ibatuba (60).....	75	3 — 10
3 331	Por automóvel, de Lambarí a Silvestre Ferraz, via Jesuânia (9), Olímpio Noronha (16) e Pinhal (36).....	46	2 — 00
	A Jesuânia		
3 332	Pela R.M.V., de Lambarí a Jesuânia.....	11	0 — 25
3 333	Por automóvel, de Lambarí a Jesuânia.....	9	0 — 25
	160 — LARANJAL		
	A Belo Horizonte		
3 334	Por ônibus, de Laranjal a Cataguazes, via Aracati (19) e Lajinha (21).....	31	1 — 00
3 335	— pela E.F.I., de Cataguazes a Juiz de Fora, (REF. 1 497).....	183	6 — 40
3 336	— pela E.F.C.B., de Juiz de Fora a Belo Horizonte.....	365	8 — 40
	Total.....	579	16 — 20

Número de ordem (REF)	ITINERÁRIOS E MEIOS DE TRANSPORTE	Extensão em km	Tempo médio gasto em viagem h—m
3 337	Por ônibus, de Laranjal a Cataguazes, (REF. 3 334).....	31	1 — 00
3 338	— pela E.F.L., de Cataguazes a Ponte Nova, (REF. 1 499).....	206	7 — 10
3 339	— pela E.F.C.B., de Ponte Nova a Belo Horizonte, (REF. 24).....	252	10 — 00
	Total.....	489	18 — 10
3 340	Por ônibus, de Laranjal a Leopoldina, via Campo Limpo (13) e Virgens (20).....	36	1 — 00
3 341	— por ônibus, de Leopoldina a Juiz de Fora, via Onça (6), Tebas (16), Argirita (33), Maripá (59), Guarará (72), Bicas (76), Passo da Pátria (97) e Retiro (112).....	119	4 — 20
3 342	— por automóvel, de Juiz de Fora a Belo Horizonte, (REF. 3 207).....	327	9 — 30
	Total.....	482	14 — 50
	Ao Rio de Janeiro		
3 343	Por ônibus, de Laranjal a Palma.....	22	0 — 45
3 344	— pela E.F.L., de Palma ao Rio, via Cisneiros (10), Recreio (29), M. Barreto (88), Pôrto Novo (96) e Três Rios (160).....	285	11 — 10
	Total.....	307	11 — 55
3 345	Por ônibus, de Laranjal ao Rio, via Campo Limpo (13), Virgens (21), Leopoldina (36), Marinópolis (77), Pôrto Novo (94), Sapucaia (120), Anta (130), Areal (182) e Petrópolis (216).....	288	7 — 00
	A Cataguazes		
3 346	Por ônibus, de Laranjal a Cataguazes, (REF. 3 334).....	31	1 — 00
	A Leopoldina		
3 347	Por ônibus, de Laranjal a Leopoldina, (REF. 3 40).....	36	1 — 00
	A Muriaé		
3 348	Por ônibus, de Laranjal a Muriaé, via Bom Jesús da Cachoeira (13).....	39	1 — 20
	A Palma		
3 349	Por ônibus, de Laranjal a Palma.....	22	0 — 45
	A Recreio		
3 350	Por ônibus, de Laranjal a Palma.....	22	0 — 45
3 351	— pela E.F.L., de Palma a Recreio, via Cisneiros (10).....	29	1 — 00
	Total.....	51	1 — 45
3 352	Por automóvel, de Laranjal a Recreio, via Campo Limpo (13) e Virgens (20).....	30	1 — 00
	A S. João da Sapucaia		
3 353	Por automóvel, de Laranjal a S. João da Sapucaia.....	12	0 — 30
	161 — LAVRAS		
	A Belo Horizonte		
3 354	Pela R.M.V., de Lavras a Belo Horizonte, via Ribeirão Vermelho (9), Garcas (209), Divinópolis (351) e Azurita (429).....	507	17 — 30
3 355	Pela R.M.V., de Lavras a Belo Horizonte, via Ribeirão Vermelho (9), A. Mourão (58), Divinópolis (211) e Azurita (289).....	366	15 — 00
3 356	Por ônibus, de Lavras a Oliveira, (REF. 2 979).....	100	4 — 20
3 357	— por ônibus, de Oliveira a Belo Horizonte, (REF. 822).....	197	6 — 00
	Total.....	297	10 — 20
	Ao Rio de Janeiro		
3 358	Pela R.M.V., de Lavras a Barra Mansa, via Arantina (176).....	285	10 — 50
3 359	— pela E.F.C.B., de Barra Mansa ao Rio, (REF. 298).....	154	3 — 20
	Total.....	439	14 — 10

Número de ordem (REF)	ITINERÁRIOS E MEIOS DE TRANSPORTE	Extensão em km	Tempo médio gasto em viagem h—m
3 360	Pela R.M.V., de Lavras a Barbacena, via Ribeirão Vermelho (9), A. Mourão (58) e Campolide (248).....	258	11 — 40
3 361	— pela E.F.C.B., de Barbacena ao Rio.....	378	8 — 35
	Total.....	636	20 — 15
3 362	Pela R.M.V., de Lavras a Cruzeiro, via Três Corações (94), Freitas (158) e Ibatuba (175).....	264	9 — 50
3 363	— pela E.F.C.B., de Cruzeiro ao Rio. (REF. 159).....	252	5 — 30
	Total.....	516	15 — 20
	A Bom Sucesso		
3 364	Pela R.M.V., de Lavras a Bom Sucesso, via Ribeirão Vermelho (9) e A. Mourão (58).....	71	3 — 35
3 365	Por ônibus, de Lavras a Bom Sucesso, via Ijaçá (15), Maciã (17) e Xavier (27).....	40	1 — 40
	A Carmo da Cachoeira		
3 366	Pela R.M.V., de Lavras a Carmo da Cachoeira.....	54	1 — 50
3 367	Por automóvel, de Lavras a Carmo da Cachoeira, via Nepomuceno (35) e Bananal (55).....	77	3 — 00
3 368	Por automóvel, de Lavras a Carmo da Cachoeira, via Cachoeirinha (14) e Barra (33).....	56	2 — 00
	A Itumirim		
3 369	Pela R.M.V., de Lavras a Itumirim.....	32	1 — 10
3 370	Por ônibus, de Lavras a Itumirim.....	21	1 — 00
	A Nepomuceno		
3 371	Por ônibus, de Lavras a Nepomuceno, via Ponte do Rio Cervo (25).....	35	1 — 30
	A Perdões		
3 372	Pela R.M.V., de Lavras a Perdões, via Ribeirão Vermelho (9) e A. Botelho (14).....	29	1 — 40
3 373	Por automóvel, de Lavras a Perdões, via Pintos (10) e Ponte do Funil (14).....	29	1 — 10
	A Ijaçá		
3 374	Por ônibus, de Lavras a Ijaçá.....	15	0 — 40
	A Ribeirão Vermelho		
3 375	Pela R.M.V., de Lavras a Ribeirão Vermelho.....	9	0 — 20
3 376	Por automóvel, de Lavras a Ribeirão Vermelho, via Madeira (4).....	9	0 — 20
	162 — LEOPOLDINA		
	A Belo Horizonte		
3 377	Pela E.F.L., de Leopoldina a Juiz de Fora, via Vista Alegre (12), Ligação (91) e Furtado de Campos (146).....	212	9 — 20
3 378	— pela E.F.C.B., de Juiz de Fora a Belo Horizonte.....	365	8 — 40
	Total.....	577	18 — 00
3 379	Pela E.F.L., de Leopoldina a Ponte Nova, via Vista Alegre (12) e Ligação (91).....	236	9 — 30
3 380	— pela E.F.C.B., de Ponte Nova a Belo Horizonte, (REF. 24).....	252	10 — 00
	Total.....	488	19 — 30
3 381	Pela E.F.L., de Leopoldina a Pôrto Novo, via Vista Alegre (12), Recreio (34) e M. Barreto (93).....	101	4 — 00
3 382	— pela E.F.C.B., de Pôrto Novo a Belo Horizonte, (REF. 143).....	506	12 — 50
	Total.....	607	16 — 50
3 383	Por ônibus, de Leopoldina a Juiz de Fora, (REF. 3 340).....	119	4 — 20
3 384	— por automóvel, de Juiz de Fora a Belo Horizonte, (REF. 3 207).....	327	9 — 30
	Total.....	446	13 — 50

Número de ordem (REF)	ITINERÁRIOS E MEIOS DE TRANSPORTE	Extensão em km	Tempo médio gasto em viagem h—m
	Ao Rio de Janeiro		
3 385	Pela E.F.L., de Leopoldina ao Rio, via Vista Alegre (12), Recreio (34), M. Barreto (93), Pôrto Novo (104) e Três Rios (165).....	290	11 — 05
3 386	Por ônibus, de Leopoldina ao Rio, via Marinópolis (41), Pôrto Novo (58), Sapucaia (84), Anta (94), Areal (146) e Petrópolis (180).....	252	6 — 00
	A Além Paraíba		
3 387	Pela E.F.L., de Leopoldina a Além Paraíba, via Vista Alegre (12), Recreio (34) e M. Barreto (93).....	98	4 — 00
3 388	Por ônibus, de Leopoldina a Além Paraíba (Pôrto Novo), via Marinópolis (41).....	58	2 — 19
	A Cataguazes		
3 389	Pela E.F.L., de Leopoldina a Cataguazes, via Vista Alegre (12).....	29	1 — 15
3 390	Por ônibus, de Leopoldina a Cataguazes.....	21	0 — 40
	A Guarará		
3 391	Por ônibus, de Leopoldina a Guarará, via Onça (6), Tebas (16), Argirita (33) e Maripá (59).....	72	2 — 00
3 392	Pela E.F.L., de Leopoldina a Bicas, via Vista Alegre (12), Ligação (91) e Furtado de Campos (146).....	193	11 — 45
3 393	— por ônibus, de Bicas a Guarará.....	4	0 — 10
	Total.....	197	11 — 55
	A Laranjal		
3 394	Por ônibus, de Leopoldina a Laranjal, via Virgens (15) e Campo Limpo (23).....	36	1 — 00
	A Mar de Espanha		
3 395	Pela E.F.L., de Leopoldina a Mar de Espanha, via Vista Alegre (12), Ligação (91), Furtado de Campos (146) e Pequeri (211).....	236	14 — 10
3 396	Por ônibus, de Leopoldina a Bicas, via Onça (6), Tebas (16), Argirita (33), Maripá (59) e Guarará (72).....	76	2 — 10
3 397	— por ônibus, de Bicas a Mar de Espanha, (REF. 726).....	24	1 — 00
	Total.....	100	3 — 10
3 398	Por automóvel, de Leopoldina a Mar de Espanha, via Marinópolis (41), Aventureiro (50), Pregos (60) e Senador Côrtes (70).....	86	2 — 50
	A Pirapetinga		
3 399	Pela E.F.L., de Leopoldina a Pirapetinga, via Vista Alegre (12), Recreio (34) e Volta Grande (65).....	96	4 — 30
3 400	Por ônibus, de Leopoldina a Recreio, via Palmeiras (13) e Virgens (16).....	26	1 — 00
3 401	— por ônibus, de Recreio a Pirapetinga, via Conceição da Boa Vista (5).....	30	1 — 15
	Total.....	56	2 — 15
	A Recreio		
3 402	Pela E.F.L., de Leopoldina a Recreio, via Vista Alegre (12).....	34	1 — 30
3 403	Por ônibus, de Leopoldina a Recreio, (REF. 3 400).....	26	1 — 00
	A S. João Nepomuceno		
3 404	Pela E.F.L., de Leopoldina a S. João Nepomuceno, via Vista Alegre (12), Ligação (91) e Furtado de Campos (146).....	160	10 — 35
3 405	Por ônibus, de Leopoldina a S. João Nepomuceno, via Lajinha (11), Piaçatuba (21), Usina Maurício (26), Araçá (45) e Roça Grande (53).....	60	2 — 00
	A Volta Grande		
3 406	Pela E.F.L., de Leopoldina a Volta Grande, via Vista Alegre (12) e Recreio (26).....	65	3 — 00
3 407	Por automóvel, de Leopoldina a Volta Grande, via Providência (22) e Trimonte (29).....	45	1 — 45

Número de ordem (REF)	ITINERÁRIOS E MEIOS DE TRANSPORTE	Extensão em km	Tempo médio gasto em viagem h—m
	A Abaiba		
3 408	Pela E.F.L., de Leopoldina a Abaiba, via Vista Alegre (12) e Recreio (34)....	42	2 — 30
3 409	Por ônibus, de Leopoldina a Abaiba, via S. Lourenço (7).....	20	0 — 40
	A Argirita		
3 410	Por ônibus, de Leopoldina a Argirita, via Onça (6) e Tebas (16).....	33	1 — 20
	A Campo Limpo		
3 411	Pela E.F.L., de Leopoldina a Campo Limpo, via Vista Alegre (12).....	21	1 — 15
3 412	Por ônibus, de Leopoldina a Campo Limpo, via Virgens (13).....	23	1 — 00
	A Piacatuba		
3 413	Por ônibus, de Leopoldina a Piacatuba, via Lajinha (11).....	21	1 — 00
	A Providência		
3 414	Pela E.F.L., de Leopoldina a Providência, via Vista Alegre (12) e Recreio (34)....	57	2 — 50
3 415	Por automóvel, de Leopoldina a Providência.....	22	0 — 45
	A Tebas		
3 416	Por ônibus, de Leopoldina a Tebas, via Onça (6).....	16	0 — 30
	163 — LIBERDADE		
	A Belo Horizonte		
3 417	Pela R.M.V., de Liberdade a Barra do Pirai, via Bom Jardim de Minas (21)....	152	7 — 15
3 418	— pela E.F.C.B., de Barra do Pirai a Belo Horizonte.....	532	13 — 05
	Total.....	684	20 — 20
3 419	Pela R.M.V., de Liberdade a Belo Horizonte, via Bom Jardim de Minas (21), Arantina (34), Lavras (210), Ribeirão Vermelho (219), Garças (418), Divinópolis (560) e Azurita (638).....	716	25 — 40
	Ao Rio de Janeiro		
3 420	Pela R.M.V., de Liberdade a Barra do Pirai, (REF. 3 417).....	152	7 — 15
3 421	— pela E.F.C.B., de Barra do Pirai ao Rio.....	108	2 — 25
	Total.....	260	9 — 40
	A Aiuruoca		
3 422	Pela R.M.V., de Liberdade á est. de Aiuruoca.....	57	2 — 30
3 423	— por ônibus, da est. de Aiuruoca a Aiuruoca.....	11	0 — 20
	Total.....	68	2 — 50
3 424	A cavalo, de Liberdade a Aiuruoca, via Carvalhos (21).....	41	7 — 30
	A Andrelândia		
3 425	Pela R.M.V., de Liberdade a Andrelândia, via Bom Jardim de Minas (21) e Arantina (34).....	59	2 — 25
	A Bom Jardim de Minas		
3 426	Pela R.M.V., de Liberdade a Bom Jardim de Minas, via Rutilo (13).....	21	1 — 00
3 427	A cavalo, de Liberdade a Bom Jardim de Minas, via Carvão (14).....	24	4 — 30
	A Itamonte		
3 428	Pela R.M.V., de Liberdade a Pouso Alto, via Ibatuba (133).....	162	6 — 20
3 429	— por ônibus, de Pouso Alto a Itamonte, via Capivari (7).....	18	0 — 40
	Total.....	180	7 — 00

Número de ordem (REF)	ITINERÁRIOS E MEIOS DE TRANSPORTE	Extensão em km	Tempo médio gasto em viagem h—m
	A Santa Rita do Jacutinga		
3 430	Pela R.M.V., de Liberdade a Santa Rita do Jacutinga, via Bom Jardim de Minas (21).....	64	3 — 05
	A Arimatéia		
3 431	Por automóvel, de Liberdade a Arimatéia, via Augusto Pestana (17).....	33	1 — 20
	A Mirantão		
3 432	A cavalo, de Liberdade a Mirantão.....	41	7 — 30
	A Passa Vinte		
3 432	Pela R.M.V., de Liberdade a Passa Vinte, via Rutilo (13).....	57	2 — 25
	164 — LIMA DUARTE		
	A Belo Horizonte		
3 434	Pela E.F.C.B., de Lima Duarte a Belo Horizonte, via Benfica (51).....	402	10 — 50
3 435	Por automóvel, de Lima Duarte a Belo Horizonte, via Manejo (8), Orvalho (18), Valadares (25), Penido (34), Igrejinha (43), Benfica (50) e daí pela rodovia Rio—Belo Horizonte.....	364	10 — 00
	Ao Rio de Janeiro		
3 436	Pela E.F.C.B., de Lima Duarte ao Rio, via Benfica (51).....	340	8 — 45
3 437	Por automóvel, de Lima Duarte ao Rio, via Manejo (8), Orvalho (18), Valadares (25), Penido (34), Igrejinha (43), Benfica (50) e daí pela rodovia Belo Horizonte—Rio.....	276	8 — 00
	A Andrelândia		
3 438	A cavalo, de Lima Duarte a Andrelândia.....	75	14 — 00
	A Bias Fortes		
3 439	A cavalo, de Lima Duarte a Bias Fortes, via Pedro Teixeira (26).....	43	7 — 30
	A Bom Jardim de Minas		
3 440	A cavalo, de Lima Duarte a Bom Jardim de Minas, via Olaria (18) e S. Domingos da Bocaina (30).....	62	12 — 00
	A Juiz de Fora		
3 441	Pela E.F.C.B., de Lima Duarte a Juiz de Fora, via Benfica (51).....	64	3 — 20
3 442	Por automóvel, de Lima Duarte a Juiz de Fora, via Manejo (8), Orvalho (18), Valadares (25), Penido (34), Igrejinha (43) e Benfica (50).....	63	2 — 30
	A Rio Preto		
3 443	Pela E.F.C.B., de Lima Duarte a Rio Preto, via Benfica (51), Juiz de Fora (64), Afonso Arinos (111) e Marquês de Valença (170).....	211	7 — 00
3 444	Por automóvel, de Lima Duarte a Rio Preto, via Manejo (8), Orvalho (18), Santa Bárbara do Monte Verde (42) e Conceição do Monte Alegre (54).....	66	2 — 30
3 445	A cavalo, de Lima Duarte a Rio Preto, via S. Sebastião do Monte Alegre (12).....	52	10 — 00
	A Conceição da Ibitipoca		
3 446	A cavalo, de Lima Duarte a Conceição da Ibitipoca.....	27	5 — 00
	A Olaria		
3 447	A cavalo, de Lima Duarte a Olaria.....	18	3 — 00

Número de ordem (REF)	ITINERÁRIOS E MEIOS DE TRANSPORTE	Extensão em km	Tempo médio gasto em viagem h—m
	A Pedro Teixeira		
3 448	A cavalo, de Lima Duarte a Pedro Teixeira.....	26	4 — 30
	A Sant'Ana do Garambéu		
3 449	A cavalo, de Lima Duarte a Sant'Ana do Garambéu, via Conceição da Ibitipoea (27).....	66	13 — 00
	A S. Domingos da Bocaina		
3 450	A cavalo, de Lima Duarte a S. Domingos da Bocaina, via Olaria (18).....	30	5 — 30
	165 — LUZ		
	A Belo Horizonte		
3 451	Por ônibus, de Luz a Lagoa da Prata, via Valinho (16), Estêios (20) e Ponte Olegário Maciel (38).....	50	2 — 00
3 452	— pela R.M.V., de Lagoa da Prata a Belo Horizonte, (REF. 3 237).....	265	8 — 05
	Total.....	315	10 — 05
3 453	Por automóvel, de Luz a Belo Horizonte, via Valinho (16), Estêios (20), Ponte Olegário Maciel (38), Lagoa da Prata (50), Grotadas (67), Santo Antônio do Monte (92), Limeiras (113), Araujos (127), Perdigão (137), Costas (148), est. S. Gonçalo (153), S. Gonçalo (159), Igaratinga (186), Antunes (194), Caetano Preto (201), Pará de Minas (211), Tavares (223), Florestal (236), Juatuba (251), Vianópolis (263), Betim (274) e Bernardo Monteiro (288).....	309	9 — 00
	Ao Rio de Janeiro		
3 454	Por ônibus, de Luz a Lagoa da Prata, (REF. 3 451).....	50	2 — 00
3 455	— pela R.M.V., de Lagoa da Prata a Barra Mansa, (REF. 3 239).....	528	21 — 35
3 456	— pela E.F.C.B., de Barra Mansa ao Rio, (REF. 298).....	154	3 — 20
	Total.....	732	26 — 55
3 457	Por ônibus, de Luz a Lagoa da Prata, (REF. 3 451).....	50	2 — 00
3 458	— pela R.M.V., de Lagoa da Prata a Belo Horizonte, (REF. 3 237).....	265	8 — 05
3 459	— pela E.F.C.B., de Belo Horizonte ao Rio, (REF. 610).....	640	14 — 35
	Total.....	955	24 — 40
	A Bambuí		
3 460	Por ônibus, de Luz a Lagoa da Prata, (REF. 3 451).....	50	2 — 00
3 461	— pela R.M.V., de Lagoa da Prata a Bambuí, via Garças (33).....	88	3 — 10
	Total.....	138	5 — 10
3 462	Por automóvel, de Luz a Bambuí, via Valinho (16), Ponte Caiana (24) e Entroncamento (34).....	56	2 — 15
	A Bom Despacho		
3 463	Por ônibus, de Luz a Dolores do Indaiá, via Entroncamento (36).....	58	2 — 00
3 464	— pela R.M.V., de Dolores do Indaiá a Bom Despacho.....	70	2 — 25
	Total.....	128	4 — 25
	A Campos Altos		
3 465	Por automóvel, de Luz a Bambuí, (REF. 3 462).....	56	2 — 15
3 466	— pela R.M.V., de Bambuí a Campos Altos.....	60	2 — 15
	Total.....	116	4 — 30
3 467	Por automóvel, de Luz a Campos Altos, via Valinho (16), Córrego d'Anta (42) e Cachoeirinha (62).....	99	4 — 00

Número de ordem (REF)	ITINERÁRIOS E MEIOS DE TRANSPORTE	Extensão em km	Tempo médio gasto em viagem h—m
	A Dores do Indaiá		
3 468	Por ônibus, de Luz a Dores do Indaiá, (REF. 3 463).....	58	2 — 00
	A Iguatama		
3 469	Por ônibus, de Luz a Lagoa da Prata, (REF. 3 451).....	50	2 — 00
3 470	— pela R.M.V., de Lagoa da Prata a Iguatama, via Garças (33).....	36	2 — 00
	Total.....	86	4 — 00
3 471	Por automóvel, de Luz a Iguatama, via Valinho (16), Ponte Caiana (24), Entroncamento (34) e Engenheiro Ademar (48).....	56	2 — 15
	A Lagoa da Prata		
3 472	Por ônibus, de Luz a Lagoa da Prata, (REF. 3 451).....	50	2 — 00
	A S. Gotardo		
3 473	Por ônibus, de Luz a Dores do Indaiá, (REF. 3 463).....	58	2 — 00
3 474	— por ônibus, de Dores do Indaiá a S. Gotardo, (REF. 2 061).....	76	2 — 30
	Total.....	134	4 — 30
	A Córrego d'Anta		
3 475	Por automóvel, de Luz a Córrego d'Anta, via Valinho (16).....	42	1 — 30
	A Estêios		
3 476	Por ônibus, de Luz a Estêios, via Valinho (16).....	20	0 — 50
	166 — MACHADO		
	A Belo Horizonte		
3 477	Pela R.M.V., de Machado a Belo Horizonte, (REF. 1 143).....	774	26 — 40
3 478	Por ônibus, de Machado a Varginha, (REF. 2 334).....	88	3 — 30
3 479	— pela R.M.V., de Varginha a Belo Horizonte, (REF. 892).....	635	21 — 45
	Total.....	723	25 — 15
3 480	Por automóvel, de Machado a Belo Horizonte, via Papagaio (16), Paraguassú (36), Escaramuça (48), Elói Mendes (66), Buenos (76), Varginha (88), J. Urbano (103), Ijaei (198), Macaía (200), Xavier (210), Bom Sucesso (223), Machados (240), Matinha (271), Oliveira (283), Japão (322), Paiol (329), Itaguara (354), Crucilândia (374), Bonfim (391), Brumadinho (422), Sarzedo (444), Ibirité (455) e Barreiro (464).....	480	15 — 30
	Ao Rio de Janeiro		
3 481	Pela R.M.V., de Machado a Cruzeiro, (REF. 1 150).....	343	13 — 05
3 482	— pela E.F.C.B., de Cruzeiro ao Rio, (REF. 159).....	252	5 — 30
	Total.....	595	18 — 35
3 483	Por ônibus, de Machado a Varginha, (REF. 2 334).....	88	3 — 30
3 484	— pela R.M.V., de Varginha a Cruzeiro, (REF. 899).....	204	6 — 35
3 485	— pela E.F.C.B., de Cruzeiro ao Rio, (REF. 159).....	252	5 — 30
	Total.....	544	15 — 35
3 486	Por automóvel, de Machado ao Rio, via Douradinho (28), Paredes (38), S. Gonçalo do Sapucaí (62), D. Ferrão (71), Palmela dos Coelhos (84), Campanha (93), S. Bento (98), Cambucuirá (112), Triângulo (123), Conceição do Rio Verde (149), Contendas (157), Caxambú (177), Boa Vista (192), Vidinha (198), Pouso Alto (207), Capivarí (214), Itamonte (225), Capelinha do Picú (234), Registro do Picú (248), Queluz (269), Arêias (281) e daí pela rodovia S. Paulo—Rio.....	500	13 — 30

Número de ordem (REF)	ITINERÁRIOS E MEIOS DE TRANSPORTE	Extensão em km	Tempo médio gasto em viagem h—m
	A Alfenas		
3 487	Pela R.M.V., de Machado a Alfenas.....	41	1 — 35
3 488	Por ônibus, de Machado a Alfenas, via Entroncamento (12), Olaria (23) e Serrania (29).....	53	2 — 20
	A Campestre		
3 489	Por ônibus, de Machado a Campestre, via Entroncamento (12), Campinho (22) e Faz. da Pedra (34).....	47	1 — 40
	A Gimirim		
3 490	Por ônibus, de Machado a Gimirim.....	18	0 — 45
	A Paraguassú		
3 491	Por ônibus, de Machado a Paraguassú, via Papagáio (16).....	36	1 — 20
	A S. Gonçalo do Sapucaí		
3 492	Por automóvel, de Machado a S. Gonçalo do Sapucaí, via Douradinho (28), Paredes (38) e Água Comprida (53).....	62	2 — 00
	A Serrania		
3 493	Por ônibus, de Machado a Serrania, via Entroncamento (12) e Olaria (23).....	29	1 — 15
	A Cana do Reino		
3 494	Por automóvel, de Machado a Cana do Reino.....	17	0 — 50
	A Douradinho		
3 495	Por ônibus, de Machado a Douradinho.....	28	1 — 20
	167 — MALACACHETA		
	A Belo Horizonte		
3 496	Por automóvel, de Malacacheta a Sucanga, via Poté (42).....	55	2 — 30
3 497	— pela E.F.B.M., de Sucanga a Teófilo Otoni.....	32	1 — 40
3 498	— por ônibus, de Teófilo Otoni a Governador Valadares, (REF. 70).....	172	8 — 00
3 499	— pela E.F.V.M., de Governador Valadares a Nova Era.....	211	6 — 55
3 500	— pela E.F.C.B., de Nova Era a Belo Horizonte, (REF. 54).....	185	6 — 10
	Total.....	655	25 — 15
	Ao Rio de Janeiro		
3 501	Por automóvel, de Malacacheta a Sucanga, (REF. 3 496).....	55	2 — 30
3 502	— pela E.F.B.M., de Sucanga a Teófilo Otoni.....	32	1 — 40
3 503	— por ônibus, de Teófilo Otoni a Governador Valadares, (REF. 70).....	172	8 — 00
3 504	— pela E.F.V.M., de Governador Valadares a Nova Era.....	211	6 — 55
3 505	— pela E.F.C.B., de Nova Era ao Rio, (REF. 57).....	745	22 — 30
	Total.....	1 215	41 — 35
	Ao Rio de Janeiro		
3 506	Por automóvel, de Malacacheta a Sucanga, (REF. 3 496).....	55	2 — 30
3 507	— pela E.F.B.M., de Sucanga a Teófilo Otoni.....	32	1 — 40
3 508	— por ônibus, de Teófilo Otoni a Governador Valadares, (REF. 70).....	172	8 — 00
3 509	— pela E.F.V.M., de Governador Valadares a Vitória (Pedro Nolasco).....	358	12 — 20
3 510	— pela E.F.L., de Vitória ao Rio, (REF. 82).....	639	22 — 05
	Total.....	1 256	46 — 35
	A Capelinha		
3 511	A cavalo, de Malacacheta a Capelinha.....	75	13 — 30

Número de ordem (REF)	ITINERÁRIOS E MEIOS DE TRANSPORTE	Extensão em km	Tempo médio gasto em viagem h—m
	A Itambacurí		
3 512	A cavalo, de Malacacheta a Itambacurí, via Bananal (36).....	72	13 — 00
	A Minas Novas		
3 513	A cavalo, de Malacacheta a Minas Novas.....	135	25 — 00
	A Novo Cruzeiro		
3 514	Por automóvel, de Malacacheta a Sucanga, (REF. 3 496).....	55	2 — 30
3 515	— pela E.F.B.M., de Sucanga a Novo Cruzeiro.....	72	4 — 30
	Total.....	127	7 — 00
	A Poté		
3 516	Por automóvel, de Malacacheta a Poté.....	42	2 — 00
	A Jaguaritira		
3 517	A cavalo, de Malacacheta a Jaguaritira.....	23	4 — 00
	A Setubinha		
3 518	A cavalo, de Malacacheta a Setubinha.....	42	8 — 00
	168 — MANGA		
	A Belo Horizonte		
3 519	Pela Navegação do S. Francisco, de Manga a Pirapora.....	428	39 — 00
3 520	— pela E.F.C.B., de Pirapora a Belo Horizonte, (REF. 2 177).....	430	14 — 40
	Total.....	858	53 — 40
	Ao Rio de Janeiro		
3 521	Pela Navegação do S. Francisco, de Manga a Pirapora.....	428	39 — 00
3 522	— pela E.F.C.B., de Pirapora ao Rio, (REF. 2 182).....	1 006	29 — 35
	Total.....	1 434	68 — 35
	A Espinosa		
3 523	Pela Navegação do S. Francisco, de Manga a Matias Cardoso.....	14	0 — 50
3 524	— por automóvel, de Matias Cardoso a Espinosa, via Lajedão (22), Lajedinho (30), Gado Bravo (48), Capivara (113), Itamirim (125), Macacos (137) e Sant'Ana (144).....	149	9 — 00
	Total.....	163	9 — 50
	A Januária		
3 525	Pela Navegação do S. Francisco, de Manga a Januária.....	109	7 — 10
	A Monte Azul		
3 526	Pela Navegação do S. Francisco, de Manga a Matias Cardoso.....	14	0 — 50
3 527	— por automóvel, de Matias Cardoso a Monte Azul, via Lajedão (22), Lajedinho (30), Gado Bravo (48), Capivara (113), Itamirim (125), Macacos (137), Sant'Ana (144) e Espinosa (149).....	180	10 — 00
	Total.....	194	10 — 50
	A S. João da Ponte		
3 528	Pela Navegação do S. Francisco, de Manga a Pedras de Maria da Cruz.....	128	9 — 00
3 529	— a cavalo, de Pedras de Maria da Cruz a S. João da Ponte.....	78	14 — 30
	Total.....	206	23 — 30

Número de ordem (REF)	ITINERÁRIOS E MEIOS DE TRANSPORTE	Extensão em km	Tempo médio gasto em viagem h—m
	A Matias Cardoso		
3 530	Pela Navegação do S. Francisco, de Manga a Matias Cardoso.....	14	0 — 50
3 531	A canoa, de Manga a Matias Cardoso.....	14	2 — 30
	A Nhandutiba		
3 532	Por automóvel, de Manga a Nhandutiba.....	42	8 — 00
	A S. Sebastião dos Poções		
3 533	A cavalo, de Manga a S. Sebastião dos Poções, via Nhandutiba (42).....	82	16 — 00
3 534	Por automóvel, de Manga a S. Sebastião dos Poções, via Nhandutiba (42) ..	84	5 — 00
	169 — MANHUASSÚ		
	A Belo Horizonte		
3 535	Pela E.F.L., de Manhuassú a Três Rios, (REF. 2 683).....	397	14 — 45
3 536	— pela E.F.C.B., de Três Rios a Belo Horizonte.....	442	10 — 35
	Total.....	839	25 — 20
3 537	Por ônibus, de Manhuassú a Raul Soares, (REF. 2 686).....	85	4 — 20
3 538	— pela E.F.L., de Raul Soares a Ponte Nova.....	92	3 — 35
3 539	— pela E.F.C.B., de Ponte Nova a Belo Horizonte, (REF. 24).....	252	10 — 00
	Total.....	429	17 — 55
3 540	Por automóvel, de Manhuassú a Belo Horizonte, via Realeza (18), Santo Amaro (25), Entroncamento (37), Matipó (50), Abre Campo (73), S. Pedro dos Ferros (99), Óculo Pequeno (106), Rio Casca (124), Piedade (140), Escalvado (151), Soberbo (160), Rio Doce (163), D. Silvério (181), Alvinópolis (199), Caxambú (221), Rio Piracicaba (236), Florália (254), Santa Bárbara (272), Barra Feliz (279), Barão de Cocais (284), Caeté (322), Mestre Caetano (335) e Sabará (347).....	370	15 — 00
	Ao Rio de Janeiro		
3 541	Pela E.F.L., de Manhuassú ao Rio, (REF. 2 691).....	522	19 — 25
3 542	Por automóvel, de Manhuassú ao Rio, via Realeza (18), S. João do Manhuassú (38), Igrejinha (45), Orizânia (64), Vargem Grande (73), Fervedouro (84), Miradouro (103), Itamurí (117), Muriaé (139), Laranjal (178), Leopoldina (214), Marinópolis (255), Porto Novo (272), Sapucaia (298), Anta (308), Areal (360) e Petrópolis (394).....	466	14 — 00
3 543	Por automóvel, de Manhuassú ao Rio, via Ponte do Silva (12), Luizburgo (24), Divino (45), S. Manuel do Boi (60), Carangola (75), Alvorada (93), S. Francisco do Glória (112), Miradouro (134), Itamurí (148), Muriaé (170), Bom Jesus da Cachoeira (196), Laranjal (209), Campo Limpo (222), Leopoldina (245), Tebas (261), Argirita (278), Maripá (304), Guarará (317), Bicas (321), Juiz de Fora (364) e daí pela rodovia Belo Horizonte—Rio.....	577	19 — 30
	A Caratinga		
3 544	Por ônibus, de Manhuassú a Caratinga, via Realeza (18), S. Pedro do Avaí (26), S. Sebastião do Sacramento (41), Santa Bárbara (57) e Santa Rita (71).....	81	2 — 30
3 545	A cavalo, de Manhuassú a Caratinga.....	72	13 — 00
	A Divino		
3 546	Pela E.F.L., de Manhuassú a Carangola, via Espera Feliz (79).....	117	4 — 25
3 547	— por ônibus, de Carangola a Divino, (REF. 1 343).....	30	1 — 30
	Total.....	147	5 — 55
3 548	Por automóvel, de Manhuassú a Divino, via Ponte do Silva (12) e Luizburgo (24).....	45	2 — 00

Número de ordem (REF)	ITINERÁRIOS E MEIOS DE TRANSPORTE	Extensão em km	Tempo médio gasto em viagem h—m
	A Espera Feliz		
3 549	Pela E.F.L., de Manhuassú a Espera Feliz.....	79	2 — 45
3 550	Por automóvel, de Manhuassú a Espera Feliz, via Reduto (9), Independência (18), Manhumirim (27), Caparaó (51), Santa Rita (54) e S. Sebastião da Barra (66).....	73	3 — 15
	A Manhumirim		
3 551	Pela E.F.L., de Manhuassú a Manhumirim.....	26	1 — 00
3 552	Por ônibus, de Manhuassú a Manhumirim, via Reduto (9) e Independência (18)	27	1 — 15
	A Matipó		
3 553	Por ônibus, de Manhuassú a Matipó, via Realeza (18), Santo Amaro (25) e Entroncamento (37).....	50	2 — 20
	A Raul Soares		
3 554	Por ônibus, de Manhuassú a Raul Soares, (REF. 2 686).....	85	4 — 20
	A Simonésia		
3 555	Por ônibus, de Manhuassú a Simonésia.....	25	1 — 20
	A Luizburgo		
3 556	Por automóvel, de Manhuassú a Luizburgo, via Ponte do Silva (12).....	24	1 — 15
	A S. João do Manhuassú		
3 557	Por automóvel, de Manhuassú a S. João, via Ponte do Silva (12) e Pontões (18)	27	1 — 20
	A S. Sebastião do Sacramento		
3 558	Por ônibus, de Manhuassú a S. Sebastião do Sacramento, via Realeza (18) e S. Pedro do Avaí (26).....	41	2 — 00
	170 — MANHUMIRIM		
	A Belo Horizonte		
3 559	Pela E.F.L., de Manhumirim a Três Rios, (REF. 3 284).....	370	13 — 50
3 560	— pela E.F.C.B., de Três Rios a Belo Horizonte.....	442	10 — 35
	Total.....	812	24 — 25
3 561	Por automóvel, de Manhumirim a Belo Horizonte, via Reduto (9), Independência (18), Manhuassú (27), Realeza (45), Santo Amaro (52), Matipó (77), Abre Campo (100), S. Pedro dos Ferros (126), Rio Casca (151), Piedade (167), Escalvado (178), Rio Doce (190), D. Silvério (208), Alvinópolis (226), Rio Piracicaba (263), Florália (281), Santa Bárbara (299), Barra Feliz (306), Barão de Cocais (311), Caeté (349), Mestre Caetano (362) e Sabará (374).....	397	15 — 30
	Ao Rio de Janeiro		
3 562	Pela E.F.L., de Manhumirim ao Rio, (REF. 3 288).....	495	18 — 30
3 563	Por automóvel, de Manhumirim ao Rio, via Carangola (55), Miradouro (114), Muriaé (150), Laranjal (189), Leopoldina (225), Maripópolis (266), Porto Novo (283), Sapucaia (309), Anta (318), Areal (371) e Petrópolis (504).....	477	14 — 00
3 564	Por automóvel, de Manhumirim ao Rio, via Presidente Soares (9), S. Gençalo (25), Marmota (29), Papagaio (46), Varginha (51), Carangola (55), Alvorada (73), S. Francisco do Glória (92), Miradouro (114), Itamurí (128), Muriaé (150), Bom Jesus da Cachoeira (176), Laranjal (189), Campo Limpo (202), Leopoldina (225), Tebas (241), Argirita (258), Maripá (284), Guarará (297), Bicas (301), Juiz de Fora (344) e daí pela rodovia Belo Horizonte—Rio.....	557	18 — 0

Número de ordem (REF)	ITINERÁRIOS E MEIOS DE TRANSPORTE	Extensão em km	Tempo médio gasto em viagem h—m
	A Espera Feliz		
3 565	Pela E.F.L., de Manhumirim a Espera Feliz.....	53	1 — 50
3 566	Por automóvel, de Manhumirim a Espera Feliz, via Caparaó (24), Santa Rita (27) e S. Sebastião da Barra (39).....	46	2 — 00
	A Lajinha		
3 567	Por ônibus, de Manhumirim a Lajinha, via Pouso Alegre (20), Pinheiros (27) e Durandé (36).....	66	3 — 30
	A Manhuassú		
3 568	Pela E.F.L., de Manhumirim a Manhuassú.....	26	1 — 00
3 569	Por ônibus, de Manhumirim a Manhuassú, via Independência (9) e Reduto (18).....	27	1 — 15
	A Simonésia		
3 570	Pela E.F.L., de Manhumirim a Manhuassú.....	26	1 — 00
3 571	— por ônibus, de Manhuassú a Simonésia.....	25	1 — 20
	Total.....	51	2 — 20
3 572	Por ônibus, de Manhumirim a Manhuassú, (REF. 3 569).....	27	1 — 15
3 573	— por ônibus, de Manhuassú a Simonésia.....	25	1 — 20
	Total.....	52	2 — 35
	A Durandé		
3 574	Por ônibus, de Manhumirim a Durandé, via Pouso Alegre (20) e Pinheiros (27).....	36	1 — 30
	A Presidente Soares		
3 575	Pela E.F.L., de Manhumirim a Presidente Soares (Jequitibá).....	9	0 — 20
3 576	Por ônibus, de Manhumirim a Presidente Soares.....	9	0 — 20
	171 — MANTENA		
	A Belo Horizonte		
3 577	Por automóvel, de Mantena a Conselheiro Pena, via Aldéia (35) e Penha do Norte (83).....	95	4 — 00
3 578	— pela E.F.V.M., de Conselheiro Pena a Nova Era.....	292	11 — 00
3 579	— pela E.F.C.B., de Nova Era a Belo Horizonte, (REF. 54).....	185	6 — 10
	Total.....	572	21 — 10
	Ao Rio de Janeiro		
3 580	Por automóvel, de Mantena a Conselheiro Pena, (REF. 3 577).....	95	4 — 00
3 581	— pela E.F.V.M., de Conselheiro Pena a Nova Era.....	292	11 — 00
3 582	— pela E.F.C.B., de Nova Era ao Rio, (REF. 57).....	745	22 — 30
	Total.....	1 132	37 — 30
3 583	Por automóvel, de Mantena a Conselheiro Pena, (REF. 3 577).....	95	4 — 00
3 584	— pela E.F.V.M., de Conselheiro Pena a Vitória (Pedro Nolasco).....	277	9 — 50
3 585	— pela E.F.L., de Vitória ao Rio, (REF. 82).....	639	22 — 05
	Total.....	1 011	35 — 55
3 586	Por automóvel, de Mantena a Conselheiro Pena, (REF. 3 577).....	95	4 — 00
3 587	— pela E.F.V.M., de Conselheiro Pena a Vitória (Pedro Nolasco).....	277	9 — 50
3 588	— pela Nav. Marítima, de Vitória ao Rio.....	659	24 — 00
	Total.....	1 031	37 — 50
	A Ataléia		
3 589	A cavalo, de Mantena a Ataléia.....	125	24 — 00

Número de ordem (REF)	ITINERÁRIOS E MEIOS DE TRANSPORTE	Esten- são em km	Tempo mé- dio gasto em viagem h—m
	A Conselheiro Pena		
3 590	Por automóvel, de Mantena a Conselheiro Pena, (REF. 3 577).....	95	4 — 00
	A Itambacuri		
3 591	Por automóvel, de Mantena a Conselheiro Pena, (REF. 3 577).....	95	4 — 00
3 592	— pela E.F.V.M., de Conselheiro Pena a Governador Valadares.....	81	2 — 35
3 593	— por ônibus, de Governador Valadares a Itambacuri, (REF. 1 738).....	133	6 — 00
	Total	309	12 — 35
	Resplendor		
3 594	Por automóvel, de Mantena a Conselheiro Pena, (REF. 3 577).....	95	4 — 00
3 595	— pela E.F.V.M., de Conselheiro Pena a Resplendor.....	32	1 — 05
	Total	127	5 — 05
	A Barra do Arinhanha		
3 596	A cavalo, de Mantena a Barra do Arinhanha.....	35	6 — 30
	A Bom Jesús do Mantena		
3 597	A cavalo, de Mantena a Bom Jesús do Mantena.....	66	13 — 00
	172 — MAR DE ESPANHA		
	A Belo Horizonte		
3 598	Pela E.F.L., de Mar de Espanha a Três Rios, via Pequerí (25).....	77	3 — 10
3 599	— pela E.F.C.B., de Três Rios a Belo Horizonte.....	442	10 — 35
	Total	519	13 — 45
3 600	Por ônibus, de Mar de Espanha a Juiz de Fora, via Pau Grande (7), Pequerí (15) e Sarandira (24).....	49	2 — 30
3 601	— pela E.F.C.B., de Juiz de Fora a Belo Horizonte.....	365	8 — 40
	Total	414	11 — 10
3 602	Por ônibus, de Mar de Espanha a Juiz de Fora, (REF. 3 600).....	49	2 — 30
3 603	— por automóvel, de Juiz de Fora a Belo Horizonte, (REF. 3 207).....	327	9 — 30
	Total	376	12 — 00
	Ao Rio de Janeiro		
3 604	Pela E.F.L., de Mar de Espanha ao Rio, via Pequerí (25) e Três Rios (77).....	202	8 — 00
3 605	Por ônibus, de Mar de Espanha a Juiz de Fora, (REF. 3 600).....	49	2 — 30
3 606	— por ônibus, de Juiz de Fora ao Rio, (REF. 3 209).....	213	6 — 00
	Total	262	8 — 30
	A Além Paraíba		
3 607	Pela E.F.L., de Mar de Espanha a Três Rios, (REF. 3 598).....	77	3 — 10
3 608	— pela E.F.C.B., de Três Rios a Além Paraíba (Pôrto Novo).....	64	2 — 10
	Total	141	5 — 20
3 609	Por automóvel, de Mar de Espanha a Além Paraíba, via Senador Córtes (16), Pregos (26), Aventureiro (36), Marinópolis (45) e Pôrto Novo (62).....	64	2 — 30
	A Bicas		
3 610	Pela E.F.L., de Mar de Espanha a Bicas, via Pequerí (25).....	43	2 — 20
3 611	Por ônibus, de Mar de Espanha a Bicas, via Pau Grande (7) e Santa Helena (15).....	24	1 — 00
	A Guarará		
3 612	Pela E.F.L., de Mar de Espanha a Bicas, (REF. 3 610).....	43	2 — 20
3 613	— por ônibus, de Bicas a Guarará.....	4	0 — 10
	Total	47	2 — 30

Número de ordem (REF)	ITINERÁRIOS E MEIOS DE TRANSPORTE	Extensão em km	Tempo médio gasto em viagem h — m
3 614	Por ônibus, de Mar de Espanha a Bicas, (REF. 3 611).....	24	1 — 00
3 615	— por ônibus, de Bicas a Guarará.....	4	0 — 10
	Total.....	28	1 — 10
3 616	Por automóvel, de Mar de Espanha a Guarará, via Engenho Novo (6).....	18	0 — 50
	A Juiz de Fora		
3 617	Por ônibus, de Mar de Espanha a Juiz de Fora, (REF. 3 600).....	49	2 — 30
	A Leopoldina		
3 618	Pela E.F.L., de Mar de Espanha a Leopoldina, via Pequerí (25), Furtado de Campos (90), Ligação (145) e Vista Alegre (224).....	236	14 — 10
3 619	Por ônibus, de Mar de Espanha a Bicas, (REF. 3 611).....	24	1 — 00
3 620	— por ônibus, de Bicas a Leopoldina, via Guarará (4), Maripá (17), Argirita (43), Tebas (60) e Onça (70).....	76	2 — 10
	Total.....	100	3 — 10
3 621	Por automóvel, de Mar de Espanha a Leopoldina, via Senador Côrtes (16), Pregos (26), Aventureiro (36) e Marinópolis (45).....	86	2 — 50
	A Matias Barbosa		
3 622	Pela E.F.L., de Mar de Espanha a Três Rios, (REF. 3 407).....	77	3 — 10
3 623	— pela E.F.C.B., de Três Rios a Matias Barbosa.....	55	1 — 10
	Total.....	132	4 — 20
3 624	Por ônibus, de Mar de Espanha a Juiz de Fora, (REF. 3 600).....	49	2 — 30
3 625	— por ônibus, de Juiz de Fora a Matias Barbosa, (REF. 3 218).....	21	0 — 30
	Total.....	70	3 — 00
3 626	Por automóvel, de Mar de Espanha a Matias Barbosa, via Pau Grande (7), Pequerí (15) e Sarandira (24).....	43	2 — 00
	A Chiador		
3 627	Por automóvel, de Mar de Espanha a Chiador.....	24	1 — 00
	A Engenho Novo		
3 628	Por automóvel, de Mar de Espanha a Engenho Novo.....	6	0 — 15
	A Penha Longa		
3 629	Pela E.F.L., de Mar de Espanha a Três Rios, (REF. 3 598).....	77	3 — 10
3 630	— pela E.F.C.B., de Três Rios a Penha Longa.....	15	0 — 30
	Total.....	92	3 — 40
3 631	Por automóvel, de Mar de Espanha a Penha Longa, via Chiador (24) e Estação de Chiador (30).....	36	1 — 30
	A Saudade		
3 632	Por automóvel, de Mar de Espanha a Saudade, via Estevão Pinto (6).....	12	0 — 40
	A Senador Côrtes		
3 633	Por ônibus, de Mar de Espanha a Senador Côrtes.....	16	0 — 40

Número de ordem (REF)	ITINERÁRIOS E MEIOS DE TRANSPORTE	Estensão em km	Tempo médio gasto em viagem h—m
	173 — MARIA DA FÉ		
	A Belo Horizonte		
3 634	Pela R.M.V., de Maria da Fé a Belo Horizonte, via Ibatuba (58), Freitas (74), Três Corações (138), Lavras (232), Ribeirão Vermelho (241), Garças (441), Divinópolis (583) e Azurita (661).....	739	25 — 50
3 635	Pela R.M.V., de Maria da Fé a Cruzeiro, via Ibatuba (58).....	147	4 — 45
3 636	— pela E.F.C.B., de Cruzeiro a Belo Horizonte, (REF. 273).....	676	20 — 30
	Total.....	823	25 — 15
3 637	Por automóvel, de Maria da Fé a Belo Horizonte, via Bairro Alegre (14), Cristina (23), Pitangal (29), Ribeiro (38), Silvestre Ferraz (47), S. Lourenço (56), Vidinha (69), Boa Vista (75), Caxambú (90), Baependi (96), est. de Eneuzilhada (106), Cruzília (120), Minduri (162), Francisco Sales (187), Guabirobas (205), Cianita (241), Arantes (263), Ibertioga (296), Ponte Nova (328), Barbacena (338) e daí pela rodovia Rio—Belo Horizonte....	567	16 — 00
	Ao Rio de Janeiro		
3 638	Pela R.M.V., de Maria da Fé a Cruzeiro, (REF. 3 635).....	147	4 — 45
3 639	— pela E.F.C.B., de Cruzeiro ao Rio, (REF. 159).....	252	5 — 30
	Total.....	399	10 — 15
3 640	Por automóvel, de Maria da Fé ao Rio, via Bairro Lambari (14), Cristina (23), Pitangal (29), Ribeiro (38), Silvestre Ferraz (47), S. Lourenço (56), Vidinha (69), Pouso Alto (78), Capivari (85), Itamonte (96), Capelinha do Picú (105), Registro do Picú (119), Queluz (140), Aréias (152) e daí pela rodovia S. Paulo—Rio.....	371	10 — 00
	A Cristina		
3 641	Pela R.M.V., de Maria da Fé a Cristina.....	19	0 — 45
3 642	Por automóvel, de Maria da Fé a Cristina, via Lambari (14).....	23	0 — 50
	A Delfim Moreira		
3 643	Pela R.M.V., de Maria da Fé a Delfim Moreira, via Itajubá (28).....	64	3 — 25
3 644	Por automóvel, de Maria da Fé a Delfim Moreira, via S. João (12), Itajubá (24) e Zéca Fortes (40).....	56	2 — 00
	A Itajubá		
3 645	Pela R.M.V., de Maria da Fé a Itajubá.....	28	1 — 00
3 646	Por automóvel, de Maria da Fé a Itajubá, via S. João (12).....	24	0 — 50
	A Pedralva		
3 647	Pela R.M.V., de Maria da Fé a Pedrão.....	9	0 — 20
3 648	— por ônibus, de Pedrão a Pedralva, (REF. 941).....	16	0 — 40
	Total.....	25	1 — 00
3 649	Por automóvel, de Maria da Fé a Pedralva, via Pedrão (11), Usina Pedrão (15) e Usina Campestre (23).....	27	1 — 00
	A Silvestre Ferraz		
3 650	Pela R.M.V., de Maria da Fé a Silvestre Ferraz.....	42	1 — 50
3 651	Por automóvel, de Maria da Fé a Silvestre Ferraz, via Bairro Lambari (14), Cristina (23), Pitangal (29) e Ribeiro (38).....	47	1 — 40
	A Virgínia		
3 652	Pela R.M.V., de Maria da Fé a Pouso Alto, via Ibatuba (58).....	87	3 — 45
3 653	— por automóvel, de Pouso Alto a Virgínia, (REF. 1 882).....	26	0 — 50
	Total.....	113	4 — 35
3 654	A cavalo, de Maria da Fé a Virgínia, via Pintos (14).....	44	8 — 00

Número de ordem (REF)	ITINERÁRIOS E MEIOS DE TRANSPORTE	Extensão em km	Tempo médio gasto em viagem h—m
	174 — MARIANA		
	A Belo Horizonte		
3 655	Pela E.F.C.B., de Mariana a Belo Horizonte, via Burnier (60), Sabará (145) e General Carneiro (152).....	167	6 — 25
3 656	Por ônibus, de Mariana a Ouro Preto, via Passagem de Mariana (4).....	12	0 — 30
3 657	— por ônibus, de Ouro Preto a Belo Horizonte, via Saramenha (3), Rodrigo Silva (18), Entroncamento (24), Cachoeira do Campo (34), Amarantina (43), Itabirito (56) e daí pela rodovia Rio—Belo Horizonte.....	129	4 — 30
	Total.....	141	5 — 00
	Ao Rio de Janeiro		
3 658	Pela E.F.C.B., de Mariana ao Rio, via Burnier (60) e J. Murinho (80).....	558	16 — 50
3 659	Por automóvel, de Mariana ao Rio, via Passagem de Mariana (4), Ouro Preto (12), Saramenha (15), Rodrigo Silva (30), Entroncamento (36), Cachoeira do Campo (46), Amarantina (55), Itabirito (68) e daí pela rodovia Belo Horizonte—Rio.....	535	14 — 00
	A Alvinópolis		
3 660	Pela E.F.C.B., de Mariana a Ponte Nova.....	85	3 — 10
3 661	— pela E.F.L., de Ponte Nova a D. Silvério.....	64	3 — 00
3 662	— por ônibus, de D. Silvério a Alvinópolis.....	18	0 — 40
	Total.....	167	6 — 50
3 663	A cavalo, de Mariana a Alvinópolis, via Fonseca (36).....	72	14 — 00
	A Barra Longa		
3 664	Pela E.F.C.B., de Mariana a Felipe dos Santos.....	58	2 — 15
3 665	— por automóvel, de Felipe dos Santos a Barra Longa.....	16	0 — 45
	Total.....	74	3 — 00
	A Ouro Preto		
3 666	Pela E.F.C.B., de Mariana a Ouro Preto.....	18	0 — 40
3 667	Por ônibus, de Mariana a Ouro Preto, (REF. 3 656).....	12	0 — 30
	A Piranga		
3 668	Pela E.F.C.B., de Mariana a Conselheiro Lafaiete, via Burnier (60) e J. Murinho (80).....	97	4 — 45
3 669	— por ônibus, de Conselheiro Lafaiete a Piranga, (REF. 1 715).....	108	6 — 00
	Total.....	205	10 — 45
3 670	A cavalo, de Mariana a Piranga.....	56	11 — 00
	A Ponte Nova		
3 671	Pela E.F.C.B., de Mariana a Ponte Nova.....	85	3 — 10
	A Santa Bárbara		
3 672	Pela E.F.C.B., de Mariana a Santa Bárbara, via Burnier (60) e Sabará (145).....	221	9 — 10
3 673	Por automóvel, de Mariana a Santa Bárbara, via Passagem de Mariana (4), Ouro Preto (12), Saramenha (15), Rodrigo Silva (30), Cachoeira do Campo (46), Amarantina (55), Itabirito (68), Nova Lima (115), Triângulo (125), Sabará (132), Siderúrgica (135), Mestre Caetano (144), Caeté (157) e Barão de Cocais (195).....	207	7 — 00
	A Acaiaça		
3 674	Pela E.F.C.B., de Mariana a Acaiaça.....	51	1 — 45
	A Cachoeira do Brumado		
3 675	A cavalo, de Mariana a Cachoeira do Brumado.....	24	4 — 30

Número de ordem (REF)	ITINERÁRIOS E MEIOS DE TRANSPORTE	Extensão em km	Tempo médio gasto em viagem h—m
	A Camargos		
3 676	A cavalo, de Mariana a Camargos.....	18	3 — 00
	A Cláudio Manuel		
3 677	A cavalo, de Mariana a Cláudio Manuel.....	42	8 — 00
	A Diogo de Vasconcelos		
3 678	A cavalo, de Mariana a Diogo de Vasconcelos.....	42	8 — 00
	A Furquim		
3 679	Pela E.F.C.B., de Mariana a Furquim.....	36	1 — 15
	A Mainart		
3 680	A cavalo, de Mariana a Mainart, via Serra (13).....	20	3 — 30
	A Monsenhor Horta		
3 681	Pela E.F.C.B., de Mariana a Monsenhor Horta.....	20	0 — 45
3 682	Por automóvel, de Mariana a Monsenhor Horta, via Bandeirantes (8).....	20	1 — 00
	A Passagem de Mariana		
3 683	Pela E.F.C.B., de Mariana a Passagem de Mariana.....	10	0 — 30
3 684	Por ônibus, de Mariana a Passagem de Mariana.....	4	0 — 15
	A Santa Rita Durão		
3 685	A cavalo, de Mariana a Santa Rita Durão.....	30	5 — 30
175 — MARTINHO CAMPOS			
	A Belo Horizonte		
3 686	Pela R.M.V., de Martinho Campos a Belo Horizonte, via Velho da Táipa (72) e Azurita (157).....	235	11 — 00
3 687	Por automóvel, de Martinho Campos a Belo Horizonte, via Engenho (32), Bom Despacho (56), Sapé (65), Capivari (76), Araujos (88), Perdigão (98), Costas (109), est. S. Gonçalo (114), S. Gonçalo (120), Igaratinga (147), Caetano Preto (162), Pará de Minas (172), Tavares (184), Florestal (197), Juatuba (212), Vianópolis (224), Betim (235) e Bernardo Monteiro (249).....	270	9 — 30
	Ao Rio de Janeiro		
3 688	Pela R.M.V., de Martinho Campos a Barbacena, via Velho da Táipa (72), Divinópolis (154), A. Mourão (307) e Campolide (497).....	507	26 — 30
3 689	— pela E.F.C.B., de Barbacena ao Rio.....	378	9 — 00
	Total.....	885	35 — 30
3 690	Pela R.M.V., de Martinho Campos a Belo Horizonte, (REF. 3 686).....	235	11 — 00
3 691	— pela E.F.C.B., de Belo Horizonte ao Rio, (REF. 610).....	640	14 — 35
	Total.....	875	25 — 35
	A Abaeté		
3 692	Pela R.M.V., de Martinho Campos á est. de Abaeté.....	14	1 — 00
3 693	— por ônibus, da est. de Abaeté a Abaeté, via S. Simão (17).....	31	1 — 00
	Total.....	45	2 — 00
3 694	Por automóvel, de Martinho Campos a Abaeté, via Pôrto das Andorinhas (10) e S. Simão (19).....	33	1 — 30

Número de ordem (REF)	ITINERÁRIOS E MEIOS DE TRANSPORTE	Extensão em km	Tempo médio gasto em viagem h—m
	A Bom Despacho		
3 695	Pela R.M.V., de Martinho Campos a Bom Despacho, via Velho da Táipa (72)	132	5 — 00
3 696	Por automóvel, de Martinho Campos a Bom Despacho, via Engenho (32) e Colônia Daví Campista (50).....	56	2 — 00
	A Dores do Indaiá		
3 697	Pela R.M.V., de Martinho Campos a Dores do Indaiá, via Velho da Táipa (72).....	202	7 — 00
3 698	Pela R.M.V., de Martinho Campos á est. de Abaeté.....	14	1 — 00
3 699	— por ônibus, da est. de Abaeté a Abaeté, (REF. 3 693).....	31	1 — 00
3 700	— por ônibus, de Abaeté a Dores do Indaiá, (REF. 13).....	45	1 — 40
	Total.....	90	3 — 40
	A Pitangui		
3 701	Pela R.M.V., de Martinho Campos a Pitangui, via Velho da Táipa (72) e Água Suja (73).....	76	4 — 00
	A Pompéu		
3 702	Pela R.M.V., de Martinho Campos á est. de Pompéu.....	36	1 — 50
3 703	— por ônibus, da est. de Pompéu a Pompéu.....	17	0 — 40
	Total.....	53	2 — 30
3 704	Por automóvel, de Martinho Campos a Pompéu, via Pôrto do Pará (18).....	33	1 — 45
	176 — MATEUS LEME		
	A Belo Horizonte		
3 705	Pela R.M.V., de Mateus Leme a Belo Horizonte.....	72	2 — 10
3 706	Por ônibus, de Mateus Leme a Belo Horizonte, via Juatuba (12), Vianópolis (24), Betim (35) e Bernardo Monteiro (49).....	70	2 — 20
	Ao Rio de Janeiro		
3 707	Pela R.M.V., de Mateus Leme a Belo Horizonte.....	72	2 — 10
3 708	— pela E.F.C.B., de Belo Horizonte ao Rio, (REF. 610).....	640	14 — 35
	Total.....	712	16 — 45
3 709	Por automóvel, de Mateus Leme ao Rio, via Juatuba (12), Vianópolis (24), Betim (35), Bernardo Monteiro (49), Belo Horizonte (76) e daí pela rodovia Belo Horizonte—Rio.....	575	15 — 30
	A Betim		
3 710	Pela R.M.V., de Mateus Leme a Betim.....	34	1 — 00
3 711	Por ônibus, de Mateus Leme a Betim, via Juatuba (12) e Vianópolis (24).....	35	1 — 10
	A Brumadinho		
3 712	Pela R.M.V., de Mateus Leme a Belo Horizonte.....	72	2 — 10
3 713	— pela E.F.C.B., de Belo Horizonte a Brumadinho.....	61	1 — 35
	Total.....	133	3 — 45
3 714	Por ônibus, de Mateus Leme a Belo Horizonte, (REF. 3 706).....	70	2 — 20
3 715	— por ônibus, de Belo Horizonte a Brumadinho, (REF. 645).....	58	1 — 30
	Total.....	128	3 — 50
	A Esmeraldas		
3 716	Pela R.M.V., de Mateus Leme a Vianópolis.....	23	1 — 05
3 717	— por ônibus, de Vianópolis a Esmeraldas, via Santo Afonso (6).....	24	1 — 00
	Total.....	47	2 — 05
3 718	Por ônibus, de Mateus Leme a Vianópolis, via Juatuba (12).....	24	0 — 40

Número de ordem (REF)	ITINERÁRIOS E MEIOS DE TRANSPORTE	Extensão em km	Tempo médio gasto em viagem h—m
3 719	— por ônibus. de Vianópolis a Esmeraldas, (REF. 3 717).....	24	1 — 00
	Total.....	48	1 — 40
	A Itauna		
3 720	Pela R.M.V., de Mateus Leme a Itauna, via Azurita (6).....	28	1 — 00
3 721	Por ônibus, de Mateus Leme a Itauna, via Azurita (7).....	23	0 — 40
	A Pará de Minas		
3 722	Pela R.M.V., de Mateus Leme a Pará de Minas, via Azurita (6).....	33	1 — 30
3 723	Por ônibus, de Mateus Leme a Juatuba.....	12	0 — 25
3 724	— por ônibus, de Juatuba a Pará de Minas, (REF. 2 921).....	40	1 — 20
	Total.....	52	1 — 45
	A Azurita		
3 725	Pela R.M.V., de Mateus Leme a Azurita.....	6	0 — 10
3 726	Por ônibus, de Mateus Leme a Azurita.....	7	0 — 15
	A Boturobí		
3 727	Por automóvel, de Mateus Leme a Boturobí, via Suzana (4).....	20	0 — 45
3 728	A cavalo, de Mateus Leme a Boturobí, via Lavra (9).....	15	2 — 30
	A Igarapé		
3 729	Por automóvel, de Mateus Leme a Igarapé, via Juatuba (12) e Curralinho (27).....	31	1 — 20
3 730	A cavalo, de Mateus Leme a Igarapé, via Vargem Grande (9).....	21	3 — 30
	177 — MATIAS BARBOSA		
	A Belo Horizonte		
3 731	Pela E.F.C.B., de Matias Barbosa a Belo Horizonte.....	387	9 — 20
3 832	Por automóvel, de Matias Barbosa a Belo Horizonte, via Cedofeita (3), Juiz de Fora (21), Santos Dumont (70), Barbacena (119), Carandá (163), Conselheiro Lafaiete (209), Itabirito (275) e Nova Lima (322).....	348	9 — 50
	Ao Rio de Janeiro		
3 733	Pela E.F.C.B., de Matias Barbosa ao Rio.....	253	5 — 35
3 734	Por ônibus, de Matias Barbosa ao Rio, via Simão Pereira (16), Paraibuna (24), Serraria (39), Três Rios (50) e Petrópolis (120).....	192	5 — 30
	A Bicas		
3 735	Pela E.F.C.B., de Matias Barbosa a Três Rios.....	55	1 — 10
3 736	— pela E.F.L., de Três Rios a Bicas.....	70	2 — 35
	Total.....	125	3 — 45
3 737	Pela E.F.C.B., Matias Barbosa a Juiz de Fora.....	22	0 — 35
3 738	— pela E.F.L., de Juiz de Fora a Bicas, (REF. 3 212).....	114	5 — 30
	Total.....	136	6 — 05
3 739	Por ônibus, de Matias Barbosa a Juiz de Fora, via Cedofeita (3).....	21	0 — 30
3 740	— por ônibus, de Juiz de Fora a Bicas, (REF. 3 213).....	43	2 — 00
	Total.....	64	2 — 30
3 741	Por automóvel, de Matias Barbosa a Bicas, via Sarandira (19), Pequerí (28), Pau Grande (36) e Santa Helena (44).....	53	2 — 00
	A Juiz de Fora		
3 742	Pela E.F.C.B., de Matias Barbosa a Juiz de Fora.....	22	0 — 35
3 743	Por ônibus, de Matias Barbosa a Juiz de Fora, (REF. 3 739).....	21	0 — 30

Número de ordem (REF)	ITINERÁRIOS E MEIOS DE TRANSPORTE	Extensão em km	Tempo médio gasto em viagem h—m
	A Mar de Espanha		
3 744	Pela E.F.C.B., de Matias Barbosa a Três Rios.....	55	1 — 10
3 745	— pela E.F.L., de Três Rios a Mar de Espanha, (REF. 150).....	77	3 — 10
	Total.....	132	4 — 20
3 746	Por ônibus, de Matias Barbosa a Juiz de Fora, (REF. 2 739).....	21	0 — 30
3 747	— por ônibus, de Juiz de Fora a Mar de Espanha, (REF. 3 216).....	49	2 — 30
	Total.....	70	3 — 00
3 748	Por automóvel, de Matias Barbosa a Mar de Espanha, via Sarandira (19), Pequerrí (28) e Pau Grande (36).....	43	2 — 00
	A Sant'Ana do Deserto		
3 749	Por automóvel, de Matias Barbosa a Sant'Ana do Deserto, via Socôgo (22) e Silveira Lobo (24).....	33	1 — 20
	A Simão Pereira		
3 750	Por ônibus, de Matias Barbosa a Simão Pereira, via Cotégipe (8).....	16	0 — 40
	178 — MATIPÓ		
	A Belo Horizonte		
3 751	Por ônibus, de Matipó a Raul Soares, via Granada (18).....	35	2 — 00
3 752	— pela E.F.L., de Raul Soares a Ponte Nova.....	92	3 — 35
3 753	— pela E.F.C.B., de Ponte Nova a Belo Horizonte, (REF. 24).....	252	10 — 00
	Total.....	379	15 — 35
3 754	Por automóvel, de Matipó a Belo Horizonte, via Abre Campo (23), S. Pedro dos Ferros (49), Óculo Pequeno (56), Rio Casca (74), Piedade (90), Escalvado (101), Soberbo (110), Rio Doce (113), D. Silvério (131), Alvinópolis (149), Caxambú (171), Rio Piracicaba (186), Florália (204), Santa Bárbara (222), Barra Feliz (229), Barão de Cocais (234), Caeté (272), Mestre Caetano (285) e Sabará (297).....	320	13 — 00
	Ao Rio de Janeiro		
3 755	Por ônibus, de Matipó a Raul Soares, (REF. 3 751).....	35	2 — 00
3 756	— pela E.F.L., de Raul Soares ao Rio, via Ponte Nova (92), Ligação (237), Furtado de Campos (292) e Três Rios (409).....	534	19 — 45
	Total.....	569	21 — 45
	A Abre Campo		
3 757	Por ônibus, de Matipó a Abre Campo.....	23	1 — 00
	A Divino		
3 758	Por automóvel, de Matipó a Divino, via Entroncamento (13), Santa Margarida (26) e Orizânia (47).....	69	2 — 45
	A Manhuassú		
3 759	Por ônibus, de Matipó a Manhuassú, via Entroncamento (13), Santo Amaro (25) e Realéza (32).....	50	2 — 20
	A Raul Soares		
3 760	Por ônibus, de Matipó a Raul Soares, (REF. 3 751).....	35	2 — 00
	A Caputira		
3 761	Por automóvel, de Matipó a Caputira.....	18	0 — 45

Número de ordem (REF)	ITINERÁRIOS E MEIOS DE TRANSPORTE	Extensão em km	Tempo médio gasto em viagem h—m
	A Santa Margarida		
3 762	Por automóvel, de Matipó a Santa Margarida, via Entroncamento (13).....	26	1 — 20
	179 — MATOZINHOS		
	A Belo Horizonte		
3 763	Pela E.F.C.B., de Matozinhos a Belo Horizonte, via General Carneiro (68)...	82	2 — 40
3 764	Por ônibus, de Matozinhos a Belo Horizonte, via Pedro Leopoldo (10), Pindaré (21), Estiva (25), Campanhã (37), Venda Nova (45) e Pampulha (49)...	58	1 — 50
	Ao Rio de Janeiro		
3 765	Pela E.F.C.B., de Matozinhos ao Rio, via General Carneiro (68), Sabará (76), Burnier (160) e J. Murinho (180).....	658	17 — 40
3 766	Por automóvel, de Matozinhos ao Rio, via Pedro Leopoldo (10), Pindaré (21), Estiva (25), Campanhã (37), Venda Nova (45), Pampulha (49), Belo Horizonte (58) e daí pela rodovia Belo Horizonte—Rio.....	598	16 — 15
	A Esmeraldas		
3 767	Pela E.F.C.B., de Matozinhos a Belo Horizonte, (REF. 3 763).....	82	2 — 40
3 768	— pela R.M.V., de Belo Horizonte a Vianópolis.....	49	2 — 10
3 769	— por ônibus, de Vianópolis a Esmeraldas, (REF. 3 717).....	24	1 — 00
	Total.....	155	5 — 50
3 770	Por ônibus, de Matozinhos a Belo Horizonte, (REF. 3 764).....	58	1 — 50
3 771	— por ônibus, de Belo Horizonte a Esmeraldas, via Bernardo Monteiro (21), Betim (35), Vianópolis (46) e Santo Afonso (52).....	70	3 — 00
	Total.....	128	4 — 50
	A Jaboticatubas		
3 772	Pela E.F.C.B., de Matozinhos a Vespasiano.....	31	1 — 00
3 773	— por ônibus, de Vespasiano a Jaboticatubas, (REF. 1 780).....	48	2 — 00
	Total.....	79	3 — 00
	A Pedro Leopoldo		
3 774	Pela E.F.C.B., de Matozinhos a Pedro Leopoldo.....	10	0 — 25
3 775	Por ônibus, de Matozinhos a Pedro Leopoldo.....	10	0 — 15
	A Sete Lagoas		
3 776	Pela E.F.C.B., de Matozinhos a Sete Lagoas.....	26	0 — 45
3 777	Por ônibus, de Matozinhos a Sete Lagoas, via Araçás (3), Arco Verde (11), Prudente de Moraes (15), Campo Alegre (19) e Brejão (22).....	25	0 — 45
	A Capim Branco		
3 778	Por automóvel, de Matozinhos a Capim Branco.....	6	0 — 15
	A Prudente de Moraes		
3 779	Pela E.F.C.B., de Matozinhos a Prudente de Moraes.....	15	0 — 25
3 780	Por ônibus, de Matozinhos a Prudente de Moraes, via Araçás (3) e Arco Verde (11).....	14	0 — 30
	180 — MEDINA		
	A Belo Horizonte		
3 781	Por automóvel, de Medina a Montes Claros, via Cateriagongo (28), Pajeú (44), Salinas (158), Água Branca (200), Peixe Bravo (242), Entroncamento (294), Estivinha (310), Barroão (340) e Francisco Sá (380).....	435	18 — 00
3 782	— pela E.F.C.B., de Montes Claros a Belo Horizonte, (REF. 178).....	540	17 — 35
	Total.....	975	35 — 35

Número de ordem (REF)	ITINERÁRIOS E MEIOS DE TRANSPORTE	Extensão em km	Tempo médio gasto em viagem h—m
	Ao Rio de Janeiro		
3 783	Por automóvel, de Medina a Montes Claros, (REF. 3 781).....	435	18 — 00
3 784	— pela E.F.C.B., de Montes Claros ao Rio, (REF. 180).....	1 116	32 — 35
	Total.....	1 551	50 — 35
	A Itinga		
3 785	Por automóvel, de Medina a Itinga, via Comercinho (42).....	84	3 — 30
	A Jequitinhonha		
3 786	Por automóvel, de Medina a Jequitinhonha, via Pedra Azul (42) e Estiva (70).....	114	5 — 30
3 787	A cavalo, de Medina a Jequitinhonha.....	75	14 — 00
	A Pedra Azul		
3 788	Por automóvel, de Medina a Pedra Azul.....	42	2 — 00
	A Salinas		
3 789	Por automóvel, de Medina a Salinas, via Cateriagongo (28) e Pajeú (44)....	158	6 — 00
3 790	A cavalo, de Medina a Salinas, via Comercinho (42).....	122	22 — 00
	A Comercinho		
3 791	Por automóvel, de Medina a Comercinho.....	42	2 — 15
3 792	A cavalo, de Medina a Comercinho.....	42	8 — 00
	A Itaobim		
3 793	Por automóvel, de Medina a Itaobim.....	54	2 — 00
3 794	A cavalo, de Medina a Itaobim.....	48	9 — 00
	A Tuparecê		
3 795	Por automóvel, de Medina a Tuparecê.....	38	1 — 30
3 796	A cavalo, de Medina a Tuparecê.....	37	7 — 00
	181 — MERCÊS		
	A Belo Horizonte		
3 797	Pela E.F.C.B., de Mercês a Belo Horizonte, via Santos Dumont (57).....	373	10 — 30
3 798	Por automóvel, de Mercês a Pomba.....	27	1 — 00
3 799	— por ônibus, de Pomba a Juiz de Fora, via Taboleiro (14), Água Limpa (46), J. Ferreira (57) e Gramma (67).....	76	3 — 20
3 800	— por automóvel, de Juiz de Fora a Belo Horizonte, (REF. 3 207).....	327	9 — 30
	Total.....	430	13 — 50
	Ao Rio de Janeiro		
3 801	Pela E.F.C.B., de Mercês ao Rio, via Santos Dumont (57).....	382	10 — 15
3 802	Por automóvel, de Mercês a Pomba.....	27	1 — 00
3 803	— por ônibus, de Pomba a Juiz de Fora, (REF. 3 799).....	76	3 — 20
3 804	— por ônibus, de Juiz de Fora ao Rio, (REF. 3 209).....	213	6 — 00
	Total.....	316	10 — 20
	A Alto Rio Doce		
3 805	A cavalo, de Mercês a Alto Rio Doce.....	30	5 — 00
	A Barbacena		
3 806	Pela E.F.C.B., de Mercês a Barbacena, via Santos Dumont (57).....	111	4 — 20
3 807	A cavalo, de Mercês a Alto Rio Doce.....	30	5 — 00
3 808	— por ônibus, de Alto Rio Doce a Barbacena, (REF. 229).....	55	2 — 00
	Total.....	85	7 — 00

Número de ordem (REF)	ITINERÁRIOS E MEIOS DE TRANSPORTE	Extensão em km	Tempo médio gasto em viagem h—m
	A Pomba		
3 809	Por automóvel, de Mercês a Pomba.....	27	1 — 00
	A Santos Dumont		
3 810	Pela E.F.C.B., de Mercês a Santos Dumont.....	57	3 — 00
	182 — MESQUITA		
	A Belo Horizonte		
3 811	Por automóvel, de Mesquita a Cachoeira Escura, via Bom Jesús dos Bagres (16).....	37	2 — 00
3 812	— pela E.F.V.M., de Cachoeira Escura a Nova Era.....	126	4 — 20
3 813	— pela E.F.C.B., de Nova Era a Belo Horizonte, (REF. 54).....	185	6 — 10
	Total.....	348	12 — 30
	Ao Rio de Janeiro		
3 814	Por automóvel, de Mesquita a Cachoeira Escura, (REF. 3 811).....	37	2 — 00
3 815	— pela E.F.V.M., de Cachoeira Escura a Nova Era.....	126	4 — 20
3 816	— pela E.F.C.B., de Nova Era ao Rio, (REF. 57).....	745	22 — 30
	Total.....	908	28 — 50
	A Açucena		
3 817	A cavalo, de Mesquita a Açucena.....	24	4 — 00
	A Antônio Dias		
3 818	Por automóvel, de Mesquita a Cachoeira Escura, (REF. 3 811).....	37	2 — 00
3 819	— pela E.F.V.M., de Cachoeira Escura a Antônio Dias.....	87	2 — 40
	Total.....	124	4 — 40
	A Caratinga		
3 820	Por automóvel, de Mesquita a Inhapim, via Bom Jesús dos Bagres (16), Cachoeira Escura (37), S. José do Bugre (51), S. Sebastião do Bugre (59) e Iapú (67).....	91	4 — 30
3 821	— por ônibus, de Inhapim a Caratinga, (REF. 2 660).....	31	1 — 30
	Total.....	122	6 — 00
3 822	A cavalo, de Mesquita a Caratinga, via Cachoeira Escura (30).....	110	20 — 00
	A Ferros		
3 823	A cavalo, de Mesquita a Ferros, via Sete Cachoeiras (44).....	64	12 — 00
	A Guanhães		
3 824	A cavalo, de Mesquita a Guanhães, via Braunas de Guanhães (36).....	90	18 — 00
	A Inhapim		
3 825	Por automóvel, de Mesquita a Inhapim, (REF. 3 820).....	91	4 — 30
	A Belo Oriente		
3 826	A cavalo, de Mesquita a Belo Oriente.....	18	3 — 00
	A Joanésia		
3 827	Por automóvel, de Mesquita a Joanésia.....	18	0 — 50
3 828	A cavalo, de Mesquita a Joanésia.....	18	3 — 00
	A Sant'Ana do Paraíso		
3 829	A cavalo, de Mesquita a Sant'Ana do Paraíso.....	23	4 — 00

Número de ordem (REF)	ITINERÁRIOS E MEIOS DE TRANSPORTE	Extensão em km	Tempo médio gasto em viagem h—m
183 — MINAS NOVAS			
A Belo Horizonte			
3 830	Por ônibus, de Minas Novas a Diamantina, via Lagoa do Garrote (22), Capelinha (84), Itamarandiba (142), Carbonita (190), Foço d'Água (226), Couto de Magalhães (279) e Mendanha (299).....	338	16 — 00
3 831	— pela E.F.C.B., de Diamantina a Belo Horizonte, (REF. 1 280).....	424	16 — 00
	Total.....	762	32 — 00
3 832	Por ônibus, de Minas Novas a Diamantina, (REF. 3 830).....	338	16 — 00
3 833	— por ônibus, de Diamantina a Sêro, (REF. 1 282).....	112	5 — 00
3 834	— por ônibus, de Sêro a Belo Horizonte, (REF. 1 283).....	267	11 — 30
	Total.....	717	32 — 30
Ao Rio de Janeiro			
3 835	Por ônibus, de Minas Novas a Diamantina, (REF. 3 830).....	338	16 — 00
3 836	— pela E.F.C.B., de Diamantina ao Rio, (REF. 1 285).....	1 000	31 — 00
	Total.....	1 338	47 — 00
A Arassuaí			
3 837	A cavalo, de Minas Novas a Arassuaí, via Sucuriú (48).....	84	16 — 00
A Bocaiuva			
3 838	Por ônibus, de Minas Novas a Diamantina, (REF. 3 830).....	338	16 — 00
3 839	— pela E.F.C.B., de Diamantina a Bocaiuva, via Corinto (148).....	341	13 — 50
	Total.....	679	29 — 50
A Capelinha			
3 840	Por ônibus, de Minas Novas a Capelinha, via Lagoa do Garrote (22) e Entroncamento (24).....	84	4 — 30
A Grão Mogol			
3 841	A cavalo, de Minas Novas a Grão Mogol.....	108	20 — 00
A Itamarandiba			
3 842	Por ônibus, de Minas Novas a Itamarandiba, via Lagoa do Garrote (22) e Capelinha (84).....	142	8 — 00
3 843	A cavalo, de Minas Novas a Itamarandiba.....	90	17 — 00
A Malacacheta			
3 844	A cavalo, de Minas Novas a Malacacheta.....	135	25 — 00
A Novo Cruzeiro			
3 845	A cavalo, de Minas Novas a Novo Cruzeiro.....	115	22 — 00
A Berilo			
3 846	A cavalo, de Minas Novas a Berilo, via Chapada (18).....	48	9 — 30
A Caçaratiba			
3 847	A cavalo, de Minas Novas a Caçaratiba, via Turmalina (18).....	60	13 — 00
A Chapada			
3 848	Por automóvel, de Minas a Novas a Chapada.....	24	1 — 00
3 849	A cavalo, de Minas Novas a Chapada.....	18	3 — 30

Número de ordem (REF)	ITINERÁRIOS E MEIOS DE TRANSPORTE	Extensão em km	Tempo médio gasto em viagem h—m
	A Sucuriú		
3 850	A cavalo, de Minas Novas a Sucuriú, via Chapada (18).....	48	9 — 00
	A Turmalina		
3 851	A cavalo, de Minas Novas a Turmalina.....	18	3 — 30
	A Veredinha		
3 852	A cavalo, de Minas Novas a Veredinha.....	30	5 — 30
	184 — MIRADOURO		
	A Belo Horizonte		
3 853	Por ônibus, de Miradouro a Muriaé, via Itamurí (14).....	36	1 — 45
3 854	— pela E.F.L., de Muriaé a Três Rios, via Patrocínio do Muriaé (20), Cisneiros (70), Recreio (90), Melo Barreto (149) e Pôrto Novo (156).....	220	8 — 50
3 855	— pela E.F.C.B., de Três Rios a Belo Horizonte.....	442	10 — 35
	Total.....	698	21 — 10
3 856	Por automóvel, de Miradouro a Belo Horizonte, via Itamurí (14), Muriaé (36), Bom Jesús da Cachoeira (62), Laranjal (75), Campo Limpo (88), Leopoldina (111), Tebas (127), Argirita (144), Maripá (170), Guarará (183), Bicas (187), Juiz de Fora (230) e daí pela rodovia Rio—Belo Horizonte....	557	16 — 30
	Ao Rio de Janeiro		
3 857	Por ônibus, de Miradouro a Muriaé, (REF. 3 853).....	36	1 — 45
3 858	— pela E.F.L., de Muriaé ao Rio, via Patrocínio do Muriaé (20), Cisneiros (70), Recreio (90), M. Barreto (149), Pôrto Novo (156) e Três Rios (220)	345	13 — 25
	Total.....	381	15 — 10
3 859	Por ônibus, de Miradouro a Muriaé, (REF. 3 853).....	36	1 — 45
3 860	— por ônibus, de Muriaé ao Rio, (REF. 1 341).....	327	8 — 00
	Total.....	363	9 — 45
	A Carangola		
3 861	Por ônibus, de Miradouro a Carangola, via S. Francisco do Glória (22) e Alvorada (41).....	59	2 — 25
	A Ervália		
3 862	Por ônibus, de Miradouro a Muriaé, (REF. 3 853).....	36	1 — 45
3 863	— pela E.F.L., de Muriaé a Coimbra, via Patrocínio do Muriaé (20), Cisneiros (70), Recreio (90) e Ligação (190).....	253	9 — 25
3 864	— por ônibus, de Coimbra a Ervália, (REF. 1 347).....	24	1 — 00
	Total.....	313	12 — 10
3 865	Por automóvel, de Miradouro a Ervália, via Itamurí (14), Muriaé (36), Vermelho (47), Pirapanema (56), Rosário da Limeira (72), Ventania (92) e Turvão (101).....	112	4 — 15
	A Eugenópolis		
3 866	Por ônibus, de Miradouro a Muriaé, (REF. 3 853).....	36	1 — 45
3 867	— pela E.F.L., de Muriaé a Eugenópolis, via Patrocínio do Muriaé (20)....	28	1 — 25
	Total.....	64	3 — 10
3 868	Por ônibus, de Miradouro a Muriaé, (REF. 3 853).....	36	1 — 45
3 869	— por ônibus, de Muriaé a Eugenópolis, via Ivaí (12) e Patrocínio do Muriaé (23).....	31	1 — 30
	Total.....	67	3 — 15

Número de ordem (REF)	ITINERÁRIOS E MEIOS DE TRANSPORTE	Extensão em km	Tempo médio gasto em viagem h—m
	A Muriaé		
3 870	Por ônibus, de Miradouro a Muriaé, (REF. 3 853).....	36	1 — 45
	A Tombos		
3 871	Por ônibus, de Miradouro a Muriaé, (REF. 3 853).....	36	1 — 45
3 872	— pela E.F.L., de Muriaé a Tombos, via Patrocínio do Muriaé (20).....	65	2 — 45
	Total.....	101	4 — 30
3 873	Por automóvel, de Miradouro a Tombos, via S. Francisco do Glória (22), Alvorada (41), Carangola (59) e Faria Lemos (74).....	96	3 — 15
	A Santo Antonio do Glória		
3 874	Por automóvel, de Miradouro a Santo Antônio do Glória, via Várzea (9)....	18	1 — 00
	185 — MIRAÍ		
	A Belo Horizonte		
3 875	Pela E.F.L., de Mirai a Juiz de Fora, via Cataguazes (35), Ligação (97) e Furtado de Campos (152).....	218	8 — 30
3 876	— pela E.F.C.B., de Juiz de Fora a Belo Horizonte.....	365	8 — 40
	Total.....	583	17 — 10
3 877	Pela E.F.L., de Mirai a Ponte Nova, via Cataguazes (35) e Ligação (97).....	242	9 — 05
3 878	— pela E.F.C.B., de Ponte Nova a Belo Horizonte, (REF. 24).....	252	10 — 00
	Total.....	494	19 — 05
3 879	Por ônibus, de Mirai a Cataguazes, via J. Resende (4), Glória (15) e Arêia Branca (22).....	32	1 — 10
3 880	— por ônibus, de Cataguazes a Juiz de Fora, (REF. 1 501).....	140	5 — 00
3 881	— por automóvel, de Juiz de Fora a Belo Horizonte, (REF. 3 207).....	327	9 — 30
	Total.....	499	15 — 40
	Ao Rio de Janeiro		
3 882	Pela E.F.L., de Mirai ao Rio, via Cataguazes (35), Recreio (73), M. Barreto (129), Pôrto Novo (143) e Três Rios (207).....	332	13 — 55
3 883	Por ônibus, de Mirai a Cataguazes, (REF. 3 879).....	32	1 — 10
3 884	— por ônibus, de Cataguazes a Juiz de Fora, (REF. 1 501).....	140	5 — 00
3 885	— por ônibus, de Juiz de Fora ao Rio, (REF. 3 209).....	213	6 — 00
	Total.....	385	12 — 10
3 886	Por automóvel, de Mirai ao Rio, via J. Resende (4), Glória (15), Arêia Branca (22), Cataguazes (32), Leopoldina (53), Marinópolis (94), Pôrto Novo (111), Sapucaia (134), Anta (144), Areal (199) e Petrópolis (233).....	305	10 — 00
	A Cataguazes		
3 887	Pela E.F.L., de Mirai a Cataguazes.....	35	1 — 55
3 888	Por ônibus, de Mirai a Cataguazes, (REF. 3 879).....	32	1 — 10
	A Guiricema		
3 889	Pela E.F.L., de Mirai a Visconde do Rio Branco, via Cataguazes (35) e Ligação (97).....	124	5 — 30
3 890	— por ônibus, de Visconde do Rio Branco a Guiricema.....	18	0 — 30
	Total.....	142	6 — 00
3 891	Por automóvel, de Mirai a Guiricema, via Tuiutinga (24).....	40	1 — 30
	A Ervália		
3 892	Pela E.F.L., de Mirai a Coimbra, via Cataguazes (35) e Ligação (97).....	160	8 — 00
3 893	— por ônibus, de Coimbra a Ervália, (REF. 1 347).....	24	1 — 00
	Total.....	184	9 — 00

Número de ordem (REF)	ITINERÁRIOS E MEIOS DE TRANSPORTE	Extensão em km	Tempo médio gasto em viagem h—m
3 894	Por automóvel, de Miraf a Ervália, via S. Sebastião da Vargem Alegre (24), Água Santa (38), Ventania (46) e Turvão (55)..... A Muriaé	66	2 — 30
3 895	Pela E.F.L., de Miraf a Muriaé, via Cataguazes (35), Recreio (73), Cisneiros (93) e Patrocínio do Muriaé (143).....	163	7 — 25
3 896	Por ônibus, de Miraf a Muriaé, via Boa Família (16)..... A Ubá	36	1 — 20
3 897	Pela E.F.L., de Miraf a Ubá, via Cataguazes (35) e Ligação (97).....	102	4 — 10
3 898	Por automóvel, de Miraf a Ubá, via Tuiutinga (24) e Guidoal (39)..... A Dores da Vitória	60	2 — 30
3 899	Por ônibus, de Miraf a Dores da Vitória..... 186 — MONSANTO A Belo Horizonte	18	0 — 40
3 900	Pela C.M.E.F., de Monsanto a Juréia, via Guaxupé (47).....	122	5 — 05
3 901	— pela R.M.V., de Juréia a Belo Horizonte, (REF. 405)..... Total.....	792 914	27 — 40 32 — 45
3 902	Por automóvel, de Monsanto a Belo Horizonte, via Alves (6), Tanquinho (21), Mamotes (26), Bieudos (34), Jacuí (46), Fortaleza (64), Santa Cruz das Aréias (71), Passos (95), Usina Açucareira (105), S. Bento (131), Barra (167), Capitólio (185), Piúf (209), Lagoa dos Martins (224), Perobas (239), Cunhis (260), Iguatama (278), Garças (281), C. Bernardes (301), Lagoa da Prata (319), Grotadas (336), Moema (355), Limeira (378), Araujos (396), Perdígão (406), Costas (417), est. S. Gonçalo (422), S. Gonçalo (428), Igaratinga (455), Antunes (463), Cactano Preto (470), Pará de Minas (480), Tavares (492), Florestal (505), Juatuba (520), Vianópolis (532), Betim (543) e Bernardo Monteiro (557)..... Ao Rio de Janeiro	578	21 — 00
3 903	Pela C.M.E.F., de Monsanto a Juréia, (REF. 3 900).....	122	5 — 05
3 904	— pela R.M.V., de Juréia a Cruzeiro, (REF. 198).....	361	13 — 50
3 905	— pela E.F.C.B., de Cruzeiro ao Rio, (REF. 159)..... Total.....	252 735	5 — 30 24 — 25
3 906	Por automóvel, de Monsanto ao Rio, via Itiguassú (8), Catitó (16), Guaranésia (27), Cala Boca (36), Guaxupé (39), Japí (44), Santa Esméria (56), Moçambo (62), Muzambinho (72), Palméia (80), Monte Cristo (90), Monte Belo (98), Trompowski (112), Faz. Monte Alegre (122), Areado (142), Alfenas (177), Fama (193), Paraguassú (220), Escaramuça (232), Elói Mendes (250), Buenos (260), Varginha (272), Palmela dos Coelhos (310), Campanha (318), S. Bento (324), Cambuquira (338), Triângulo (349), Conexão do Rio Verde (375), Contendas (383), Caxambú (403), Boa Vista (418), Vidinha (424), Pouso Alto (433), Capivarí (440), Itamonte (451), Capelina do Picú (460), Registro do Picú (474), Queluz (495), Aréias (507) e daí pela rodovia S. Paulo—Rio..... A Areeburgo	726	22 — 00
3 907	Por ônibus, de Monsanto a Areeburgo, via Milagres (15)..... A Guaranésia	27	1 — 00
3 908	Pela C.M.E.F., de Monsanto a Guaranésia.....	32	1 — 25
3 909	Por automóvel, de Monsanto a Guaranésia, via Itiguassú (8) e Catitó (16).....	27	1 — 00

Número de ordem (REF)	ITINERÁRIOS E MEIOS DE TRANSPORTE	Extensão em km	Tempo médio gasto em viagem h—m
	A Itamogí		
3 910	Pela C.M.E.F., de Monsanto a Itamogí.....	21	1 — 00
3 911	Por automóvel, de Monsanto a Itamogí, via Carvalhaes (10) e Cachoeiras (15)	21	0 — 45
	A Jacuí		
3 912	Por ônibus, de Monsanto a Jacuí, via Alves (6), Tanquinho (21), Mamotes (26) e Bicudos (34).....	46	2 — 00
3 913	Pela C.M.E.F., de Monsanto a Biguatinga, via Guaxupé (47).....	77	3 — 30
3 914	— por ônibus, de Biguatinga a Jacuí, via Pinhal (15).....	22	1 — 00
	Total.....	99	4 — 30
	A S. Sebastião do Paraíso		
3 915	Pela C.M.E.F., de Monsanto a S. Sebastião do Paraíso.....	50	1 — 45
3 916	Por automóvel, de Monsanto a S. Sebastião do Paraíso, via Carvalhaes (10), Cachoeiras (15), Itamogí (21), Tapir (28) e Ipeméia (34).....	50	1 — 30
	187 — MONTE AZUL		
	A Belo Horizonte		
3 917	Por automóvel, de Monte Azul a Montes Claros, via Mato Verde (29), Morro Preto (45), Porteirinha (75), Mocambinho (92), Riacho dos Machados (107), Entroncamento (118), Pulo (122), Estivinha (143), Barrocoão (164) e Francisco Sá (204).....	259	11 — 00
3 918	— pela E.F.C.B., de Montes Claros a Belo Horizonte, (REF. 178).....	540	17 — 35
	Total.....	799	28 — 35
	Ao Rio de Janeiro		
3 919	Por automóvel, de Monte Azul a Montes Claros, (REF. 3 917).....	259	11 — 00
3 920	— pela E.F.C.B., de Montes Claros ao Rio, (REF. 180).....	1 116	32 — 35
	Total.....	1 375	43 — 35
	A Espinosa		
3 921	Por automóvel, de Monte Azul a Espinosa, via Dourados (10) e Bonita (26).....	31	1 — 20
	A Francisco Sá		
3 922	Por automóvel, de Monte Azul a Francisco Sá, via Mato Verde (29), Morro Preto (45), Porteirinha (75), Mocambinho (92), Riacho dos Machados (107), Entroncamento (118), Pulo (122), Estivinha (134) e Barrocoão (164)	204	8 — 00
	A Manga		
3 923	Por automóvel, de Monte Azul a Matias Cardoso, via Dourados (10), Bonita (26), Espinosa (31), Sant'Ana (36), Itamirim (55), Capivara (67), Gado Bravo (132), Lajedinho (150) e Lajedão (158).....	180	10 — 00
3 924	— pela Nav. S. Francisco, de Matias Cardoso a Manga.....	14	0 — 50
	Total.....	194	10 — 50
	A Porteirinha		
3 925	Por automóvel, de Monte Azul a Porteirinha, via Mato Verde (29) e Morro Preto (45).....	75	3 — 00
	A Rio Pardo de Minas		
3 926	Por automóvel, de Monte Azul a Rio Pardo de Minas, via Mato Verde (29), Morro Preto (45), Porteirinha (75), Mocambinho (92), Riacho dos Machados (107), Entroncamento (118) e Peixe Bravo (170).....	218	9 — 00
3 927	A cavalo, de Monte Azul a Rio Pardo de Minas, via S. João do Bonito (30)	92	17 — 30

Número de ordem (REF)	ITINERÁRIOS E MEIOS DE TRANSPORTE	Eaten- são em km	Tempo mé- dio gasto em viagem h—m
	A S. João da Ponte		
3 928	A cavalo, de Monte Azul a S. João da Ponte.....	180	32 — 00
	A Gameleira		
3 929	A cavalo, de Monte Azul a Gameleira.....	39	7 — 00
	A Mato Verde		
3 930	Por automóvel, de Monte Azul a Mato Verde.....	29	1 — 15
	A S. João do Bonito		
3 931	A cavalo, de Monte Azul a S. João do Bonito.....	30	5 — 30
	188 — MONTE BELO		
	A Belo Horizonte		
3 932	Pela C.M.E.F., de Monte Belo a Juréia.....	7	0 — 15
3 933	— pela R.M.V., de Juréia a Belo Horizonte, (REF. 405).....	792	27 — 40
	Total.....	799	27 — 55
3 934	Por automóvel, de Monte Belo a Belo Horizonte, via Trompowski (14), Faz. Monte Alegre (28), Areado (43), Alfenas (79), Fama (95), Paraguassú (122), Escaramuça (134), Elói Mendes (152), Buenos (162), Varginha (174), J. Urbano (189), Pinheiros (218), Nepomuceno (234), Lavras (269), Ijací (284), Macáia (286), Xavier (296), Bom Sucesso (309), Machado (326), Matinha (357), Oliveira (369), Japão (408), Paiol (415), Itaguara (440), Crucilândia (460), Bonfim (477), Brumadinho (508), Sarzedo (530), Ibirité (541) e Barreiro (550).....	566	18 — 30
	Ao Rio de Janeiro		
3 935	Pela C.M.E.F., de Monte Belo a Juréia.....	7	0 — 15
3 936	— pela R.M.V., de Juréia a Cruzeiro, (REF. 198).....	361	13 — 50
3 937	— pela E.F.C.B., de Cruzeiro ao Rio, (REF. 159).....	252	5 — 30
	Total.....	620	19 — 35
3 938	Por automóvel, de Monte Belo ao Rio, via Trompowski (14), Faz. Monte Alegre (28), Areado (43), Alfenas (79), Fama (95), Paraguassú (122), Escaramuça (134), Elói Mendes (152), Buenos (162), Varginha (174), Palmela dos Coelhos (212), Campanha (220), S. Bento (226), Cambuquira (240), Triângulo (251), Conceição do Rio Verde (277), Contendas (285), Caxambú (305), Boa Vista (320), Vidinha (326), Pouso Alto (335), Capivarí (342), Itamonte (353), Capelinha do Picú (362), Registro do Picú (376), Queluz (397), Arêias (409) e daí pela rodovia S. Paulo—Rio.....	628	19 — 00
	A Alterosa		
3 939	Pela C.M.E.F., de Monte Belo a Juréia.....	7	0 — 15
3 940	— pela R.M.V., de Juréia a Movimento.....	29	1 — 05
3 941	— por ônibus, de Movimento a Alterosa.....	5	0 — 15
	Total.....	41	1 — 35
3 942	Por automóvel, de Monte Belo a Alterosa, via Trompowski (14), Faz. Monte Alegre (28), Areado (43) e Movimento (57).....	62	2 — 00
	A Areado		
3 943	Pela C.M.E.F., de Monte Belo a Juréia.....	7	0 — 15
3 944	— pela R.M.V., de Juréia á est. de Areado.....	39	1 — 30
3 945	— por ônibus, da est. de Areado a Areado.....	4	0 — 10
	Total.....	50	1 — 55

Número de ordem (REF)	ITINERÁRIOS E MEIOS DE TRANSPORTE	Extensão em km	Tempo médio gasto em viagem h—m
3 946	Por automóvel, de Monte Belo a Areado, via Trompowski (14) e Faz. Monte Alegre (28).....	43	1 — 20
	A Cabo Verde		
3 947	Pela C.M.E.F., de Monte Belo a Muzambinho.....	30	1 — 15
3 948	— por ônibus, de Muzambinho a Cabo Verde, via Pinhal (3) e Cambuí (12).....	25	1 — 00
	Total.....	55	2 — 15
3 949	Por automóvel, de Monte Belo a Cabo Verde, via Monte Cristo (8) e S. Bartolomeu (15).....	24	1 — 15
	A Muzambinho		
3 950	Pela C.M.E.F., de Monte Belo a Muzambinho.....	30	1 — 15
3 951	Por ônibus, de Monte Belo a Muzambinho, via Monte Cristo (8) e Palméia (18).....	26	1 — 15
	A Nova Resende.		
3 952	Por ônibus, de Monte Belo a Nova Resende, via Jurúcia (6), Tormenta (15) e Barra (18).....	30	1 — 30
	A Jurúcia		
3 953	Pela C.M.E.F., de Monte Belo a Jurúcia.....	7	0 — 15
3 954	Por ônibus, de Monte Belo a Jurúcia.....	6	0 — 20
	189 — MONTE CARMELO		
	A Belo Horizonte		
3 955	Pela R.M.V., de Monte Carmelo a Belo Horizonte, (REF. 2 191).....	688	23 — 30
3 956	Por automóvel, de Monte Carmelo a Belo Horizonte, via Macaúbas (50), Patrocínio (96), Serra Negra (122), Guimarães (126), Sant'Ana (150), Carmo do Paranaíba (196), Rio Paranaíba (230), Guarda dos Ferreiros (262), S. Gotardo (275), Campos (298), Barra do Funchal (306), Melo Viana (327), Pedra do Chumbo (387), Moema (404), Limeira (427), Araujos (445), Perdigão (455), Costas (466), est. S. Gonçalo (471), S. Gonçalo (477), Igaratinga (504), Antunes (512), Caetano Preto (519), Pará de Minas (529), Tavares (541), Florestal (554), Juatuba (569), Vianópolis (581), Betim (592) e Bernardo Monteiro (606).....	627	18 — 00
	Ao Rio de Janeiro		
3 957	Pela R.M.V., de Monte Carmelo a Barra Mansa, (REF. 2 194).....	885	35 — 00
3 958	— pela E.F.C.B., de Barra Mansa ao Rio, (REF. 298).....	154	3 — 20
	Total.....	1 039	38 — 20
3 959	Pela R.M.V., de Monte Carmelo a Belo Horizonte, (REF. 2 191).....	688	23 — 30
3 960	— pela E.F.C.B., de Belo Horizonte ao Rio, (REF. 610).....	640	14 — 35
	Total.....	1 328	38 — 05
	A Coromandel		
3 961	Por ônibus, de Monte Carmelo a Coromandel, via Ponte dos Dourados (20) e Abadia dos Dourados (43).....	68	2 — 20
	A Estréla do Sul		
3 962	Por ônibus, de Monte Carmelo a Estréla do Sul, (REF. 2 653).....	31	1 — 00
	A Nova Ponte		
3 963	Por ônibus, de Monte Carmelo a Nova Ponte, via Romaria (24).....	66	2 — 30

Número de ordem (REF)	ITINERÁRIOS E MEIOS DE TRANSPORTE	Eatenção em km	Tempo médio gasto em viagem h—m
	A Patrocínio		
3 964	Pela R.M.V., de Monte Carmelo a Patrocínio.....	92	3 — 30
3 965	Por automóvel, de Monte Carmelo a Patrocínio, via Macaúbas (50).....	96	3 — 15
	A Perdizes		
3 966	Pela R.M.V., de Monte Carmelo a Patrocínio.....	92	3 — 30
3 967	— por ônibus, de Patrocínio a Perdizes, via Pôrto Benedito Valadares (46).....	80	2 — 30
	Total.....	172	6 — 00
	A Santa Juliana		
3 968	Por ônibus, de Monte Carmelo a Nova Ponte, (REF. 3 963).....	66	2 — 30
3 969	— por automóvel, de Nova Ponte a Santa Juliana, via Pontal (9).....	36	1 — 30
	Total.....	102	4 — 00
	A Bagagem		
3 970	Por automóvel, de Monte Carmelo a Bagagem, via Celso Bueno (27).....	41	2 — 00
	A Doradoquara		
3 971	Por ônibus, de Monte Carmelo a Doradoquara.....	54	2 — 40
	A Romaria		
3 972	Por ônibus, de Monte Carmelo a Romaria.....	24	0 — 50
	190 — MONTES CLAROS		
	A Belo Horizonte		
3 973	Pela E.F.C.B., de Montes Claros a Belo Horizonte, (REF. 178).....	540	17 — 35
	Ao Rio de Janeiro		
3 974	Pela E.F.C.B., de Montes Claros ao Rio, (REF. 180).....	1 116	32 — 35
	A Bocaiuva		
3 975	Pela E.F.C.B., de Montes Claros a Bocaiuva.....	70	2 — 15
3 976	Por automóvel, de Montes Claros a Bocaiuva.....	56	2 — 30
	A Brasília		
3 977	Por ônibus, de Montes Claros a Brasília, via Miralta (24).....	123	4 — 30
	A Coração de Jesús		
3 978	Por ônibus, de Montes Claros a Coração de Jesús (REF. 758).....	72	3 — 00
	A Francisco Sá		
3 979	Por automóvel, de Montes Claros a Francisco Sá, via Ponte do Caetetú (42).....	55	2 — 00
	A Grão Mogol		
3 980	Por automóvel, de Montes Claros a Grão Mogol, (REF. 762).....	155	6 — 00
	A S. João da Ponte		
3 981	Por automóvel, de Montes Claros a S. João da Ponte, via Miralta (24), Encruzilhada (102) e Cedro (142).....	160	6 — 00
3 982	Por automóvel, de Montes Claros a S. João da Ponte, via Miralta (24), Entroncamento (77), Mirabela (84) e Patfs (106).....	132	5 — 00

Número de ordem (REF)	ITINERÁRIOS E MEIOS DE TRANSPORTE	Extensão em km	Tempo médio gasto em viagem h—m
	A Juramento		
3 983	Pela E.F.C.B., de Montes Claros á est. de Juramento.....	29	0 — 55
3 984	— por automóvel, da est. de Juramento a Juramento.....	17	0 — 50
	Total.....	46	1 — 45
3 985	Por automóvel, de Montes Claros a Juramento.....	42	1 — 30
	A Mirabela		
3 986	Por automóvel, de Montes Claros a Mirabela, via Miralta (24) e Entroncamento (77).....	84	3 — 00
	A Miralta		
3 987	Por automóvel, de Montes Claros a Miralta.....	24	1 — 00
	A Patís		
3 988	Por automóvel, de Montes Claros a Patís, via Miralta (24), Entroncamento (77) e Mirabela (84).....	106	4 — 00
	A Santa Rosa de Lima		
3 989	A cavalo, de Montes Claros a Santa Rosa de Lima, via Miralta (24).....	46	8 — 00
	A S. Pedro da Garça		
3 990	Por automóvel, de Montes Claros a S. Pedro da Garça.....	75	2 — 45
	191 — MONTE SIÃO		
	A Belo Horizonte		
3 991	Por ônibus, de Monte Sião a Ouro Fino, via Farias (20) e Aparecida (32)....	36	1 — 20
3 992	— pela R.M.V., de Ouro Fino a Belo Horizonte, (REF. 980).....	906	31 — 40
	Total.....	942	33 — 00
3 993	Por ônibus, de Monte Sião a Ouro Fino, (REF. 3 991).....	36	1 — 20
3 994	— pela R.M.V., de Ouro Fino a Cruzeiro, (REF. 982).....	314	9 — 45
3 995	— pela E.F.C.B., de Cruzeiro a Belo Horizonte, (REF. 273).....	676	20 — 25
	Total.....	1 026	31 — 30
3 996	Por automóvel, de Monte Sião a Belo Horizonte, via Farias (20), Aparecida (32), Ouro Fino (36), Francisco Sá (50), Bogari (59), Borda da Mata (66), Serra das Anhumas (83), Pouso Alegre (96), Pimentel (117), Silvianópolis (132), Retiro (152), S. Gonçalo do Sapucaí (184), D. Ferrão (193), Palmeira dos Coelhos (206), Varginha (244), J. Urbano (259), Pinheiros (288), Nepomuceno (304), Lavras (339), Ijaçá (354), Maciã (356), Xavier (366), Bom Sucesso (379), Machados (396), Matinha (427), Oliveira (439), Japão (478), Paiol (485), Itaguara (510), Crucilândia (530), Bonfim (547), Brumadinho (578), Sarzedo (600), Ibitité (611) e Barreiro (620).....	636	22 — 00
	Ao Rio de Janeiro		
3 997	Por ônibus, de Monte Sião a Ouro Fino, (REF. 3 991).....	36	1 — 20
3 998	— pela R.M.V., de Ouro Fino a Cruzeiro, (REF. 982).....	314	9 — 45
3 999	— pela E.F.C.B., de Cruzeiro ao Rio, (REF. 159).....	252	5 — 30
	Total.....	602	16 — 35
4 000	Por automóvel, de Monte Sião ao Rio, via Farias (20), Aparecida (32), Ouro Fino (36), Francisco Sá (40), Bogari (59), Borda da Mata (66), Serra das Anhumas (83), Pouso Alegre (96), Pôrto Sapucaí (125), José Procópio (144), Alegre (151), Boa Vista (164), Itajubá (171), Zéca Fortes (187), Delfim Moreira (203), Piquete (233), Lorena (256) e daí pela rodovia S. Paulo—Rio.....	541	15 — 30

Número de ordem (REF)	ITINERÁRIOS E MEIOS DE TRANSPORTE	Extensão em km	Tempo médio gasto em viagem h—m
	A Bueno Brandão		
4 001	Por ônibus, de Monte Sião a Ouro Fino, (REF. 3 991).....	36	1 — 20
4 002	— por ônibus, de Ouro Fino a Bueno Brandão, (REF. 1 089).....	30	1 — 30
	Total	66	2 — 50
4 003	Por automóvel, de Monte Sião a Bueno Brandão, via Batinga (7) e Pontes (15).....	32	1 — 20
	A Jacutinga		
4 004	Por ônibus, de Monte Sião a Jacutinga, via Rio das Pedras (7) e Taquaral (10).....	25	1 — 00
4 005	Por automóvel, de Monte Sião a Jacutinga, via Francos (8).....	22	0 — 50
	A Ouro Fino		
4 006	Por ônibus, de Monte Sião a Ouro Fino, (REF. 3 991).....	36	1 — 20
	192 — MORADA		
	A Belo Horizonte		
4 007	Por ônibus, de Morada a Belo Horizonte, via Biquinhas (34), Paineiras (52), Patos (63), Abaeté (87), est. de Pompéu (128), Pompéu (145), Pompéu Velho (165), Papagaios (192), Maravilhas (210), Ponte Santa Cruz (226), Cachoeira de Macacos (244), Salvador (250), Lajes (260), Chaves (270), Sete Lagoas (280), Prudente de Moraes (290), Arco Verde (294), Matozinhos (305), Pedro Leopoldo (315), Pindaré (326), Campanhã (342) e Venda Nova (349).....	363	13 — 00
4 008	Por automóvel, de Morada a Barra do Paraopeba.....	36	1 — 20
4 009	— pela R.M.V., de Barra do Paraopeba a Belo Horizonte, via Velho da Táipa (165) e Azurita (250).....	328	15 — 20
	Total	364	16 — 40
	Ao Rio de Janeiro		
4 010	Por automóvel, de Morada a Barra do Paraopeba.....	36	1 — 20
4 011	— pela R.M.V., de Barra do Paraopeba a Barbaena, via Velho da Táipa (165), Divinópolis (247), A. Mourão (400) e Campolide (590).....	600	30 — 45
4 012	— pela E.F.C.B., de Barbaena ao Rio.....	378	9 — 00
	Total	1 014	41 — 05
4 013	Por ônibus, de Morada a Belo Horizonte, (REF. 4 007).....	363	13 — 00
4 014	— pela E.F.C.B., de Belo Horizonte ao Rio, (REF. 610).....	640	14 — 35
	Total	1 003	27 — 35
	A Abaeté		
4 015	Por ônibus, de Morada a Abaeté, via Biquinhas (34), Paineiras (52) e Patos (63).....	87	3 — 00
	A Corinto		
4 016	A cavalo, de Morada a Corinto.....	112	21 — 00
	A Curvelo		
4 017	A cavalo, de Morada a Curvelo, via Buriti Comprido (30) e Piedade do Bagre (66).....	114	20 — 00
	A Pompéu		
4 018	Por ônibus, de Morada a Pompéu, via Biquinhas (34), Paineiras (52), Patos (63), Abaeté (87) e est. de Pompéu (128).....	145	5 — 00
	A S. Gonçalo do Abaeté		
4 019	A cavalo, de Morada a S. Gonçalo do Abaeté.....	79	15 — 00

Número de ordem (REF)	ITINERÁRIOS E MEIOS DE TRANSPORTE	Extensão em km	Tempo médio gasto em viagem h—m
	A Tiros		
4 020	Por automóvel, de Morada a Tiros, via Biquinhas (34), Paineiras (52), Patos (63), Abaeté (87), Quartel Geral (105), Dores do Indaí (132), Melo Viana (156), Barra do Funchal (176), S. Gotardo (208) e Matutina (229).....	260	9 — 00
4 021	A cavalo, de Morada a Tiros, via Biquinhas (34).....	104	18 — 30
	A Biquinhas		
4 022	Por ônibus, de Morada a Biquinhas.....	34	1 — 15
	193 — MURIAÉ		
	A Belo Horizonte		
4 023	Pela E.F.L., de Muriaé a Três Rios, (REF. 3 854).....	220	8 — 50
4 024	— pela E.F.C.B., de Três Rios a Belo Horizonte.....	442	10 — 35
	Total.....	662	19 — 25
4 025	Por ônibus, de Muriaé a Leopoldina, via Bom Jesús da Cachoeira (26) e Laranjal (39).....	75	2 — 20
4 026	— por ônibus, de Leopoldina a Juiz de Fora, (REF. 3 340).....	119	4 — 20
4 027	— por automóvel, de Juiz de Fora a Belo Horizonte, (REF. 3 207).....	327	9 — 30
	Total.....	521	16 — 10
	Ao Rio de Janeiro		
4 028	Pela E.F.L., de Muriaé ao Rio, (REF. 3 858).....	345	13 — 25
4 029	Por ônibus, de Muriaé ao Rio, (REF. 1 341).....	327	8 — 00
	A Cataguazes		
4 030	Pela E.F.L., de Muriaé a Cataguazes, via Patrocínio do Muriaé (20), Cisneiros (70) e Recreio (90).....	128	5 — 40
4 031	Por ônibus, de Muriaé a Miraf, via Boa Família (20).....	36	1 — 20
4 032	— por ônibus, de Miraf a Cataguazes, (REF. 3 879).....	32	1 — 10
	Total.....	68	2 — 30
	A Ervália		
4 033	Pela E.F.L., de Muriaé a Coimbra, (REF. 3 863).....	253	9 — 25
4 034	— por ônibus, de Coimbra a Ervália, (REF. 1 347).....	24	1 — 00
	Total.....	277	10 — 25
4 035	Por automóvel, de Muriaé a Ervália, via Vermelho (11), Pirapanema (20), Rosário da Limeira (36), Ventania (56) e Turvão (65).....	76	3 — 00
	A Eugenópolis		
4 036	Pela E.F.L., de Muriaé a Eugenópolis, (REF. 3 867).....	28	1 — 25
4 037	Por ônibus, de Muriaé a Eugenópolis, (REF. 3 869).....	31	1 — 30
	A Laranjal		
4 038	Por ônibus, de Muriaé a Laranjal, (REF. 4 025).....	39	1 — 20
	A Miradouro		
4 039	Por ônibus, de Muriaé a Miradouro, (REF. 2 105).....	36	1 — 45
	A Miraf		
4 040	Pela E.F.L., de Muriaé a Miraf, via Patrocínio do Muriaé (20), Cisneiros (70), Recreio (90) e Cataguazes (128).....	163	7 — 25
4 041	Por ônibus, de Muriaé a Miraf, (REF. 4 031).....	36	1 — 20

Número de ordem (REF)	ITINERÁRIOS E MEIOS DE TRANSPORTE	Extensão em km	Tempo médio gasto em viagem h—m
	A Palma		
4 042	Pela E.F.L., de Muriaé a Palma, via Patrocínio do Muriaé (20).....	61	2 — 50
4 043	Por automóvel, de Muriaé a Palma, via Bom Jesús da Cachoeira (26).....	48	1 — 40
	A Belisário		
4 044	Por automóvel, de Muriaé a Belisário, via Itamurí (22).....	40	1 — 20
	A Boa Família		
4 045	Por ônibus, de Muriaé a Boa Família.....	20	0 — 50
	A Bom Jesús da Cachoeira		
4 045	Por ônibus, de Muriaé a Bom Jesús da Cachoeira.....	26	1 — 00
	A Itamurí		
4 047	Por ônibus, de Muriaé a Itamurí.....	22	0 — 50
	A Patrocínio do Muriaé		
4 048	Pela E.F.L., de Muriaé a Patrocínio do Muriaé.....	20	0 — 55
4 049	Por ônibus, de Muriaé a Patrocínio do Muriaé, via Ivaí (12).....	23	1 — 00
	A Pirapanema		
4 050	Por ônibus, de Muriaé a Pirapanema, via Vermelho (11).....	20	0 — 50
	A Rosário da Limeira		
4 051	Por ônibus, de Muriaé a Rosário da Limeira, via Vermelho (11) e Pirapanema (20).....	36	1 — 30
	194 — MUTUM		
	A Belo Horizonte		
4 052	Por ônibus, de Mutum a Aimorés, via Nogueira (10), Mundo Novo (16), Penha do Capim (33) e Conceição do Capim (49).....	73	4 — 00
4 053	— pela E.F.V.M., de Aimorés a Nova Era.....	362	13 — 10
4 054	— pela E.F.C.B., de Nova Era a Belo Horizonte, (REF. 54).....	185	6 — 10
	Total	620	23 — 20
4 055	Por automóvel, de Mutum a Manhuassú, via S. Barnabé (24), Manuel Gonçalves (32), Conceição (42), Mantimento (51), Piedade (62), Sant'Ana (77) e Simonésia (87).....	112	6 — 00
4 056	— pela E.F.L., de Manhuassú a Três Rios, (REF. 2 683).....	397	14 — 45
4 057	— pela E.F.C.B., de Três Rios a Belo Horizonte.....	442	10 — 35
	Total	951	31 — 20
4 058	Por automóvel, de Mutum a Belo Horizonte, via S. Barnabé (24), Manuel Gonçalves (32), Conceição (42), Mantimento (51), Piedade (62), Sant'Ana (77), Simonésia (87), Manhuassú (112), Santo Amaro (137), Matipó (162), Abre Campo (185), S. Pedro dos Ferros (211), Rio Casca (236), Piedade (252), Escalvado (263), Rio Doce (275), D. Silvério (293), Alvinópolis (311), Caxambú (333), Rio Piracicaba (348), Florália (366), Santa Bárbara (384), Barra Feliz (391), Barão de Cocais (396), Caeté (434), Mestre Caetano (447), Sabará (459) e Triângulo (466).....	482	18 — 30
	Ao Rio de Janeiro		
4 059	Por automóvel, de Mutum a Manhuassú, (REF. 4 055).....	112	6 — 00
4 060	— pela E.F.L., de Manhuassú ao Rio, (REF. 2 691).....	522	19 — 25
	Total	634	25 — 25

Número de ordem (REF)	ITINERÁRIOS E MEIOS DE TRANSPORTE	Extensão em km	Tempo médio gasto em viagem h—m
	A Aimorés		
4 061	Por ônibus, de Mutum a Aimorés, (REF. 4 052).....	73	4 — 00
4 062	A cavalo, de Mutum a Aimorés.....	72	13 — 00
	A Ipanema		
4 063	Por ônibus, de Mutum a Ipanema, via S. Barnabé (24) e Manuel Gonçalves (32) ..	49	2 — 30
4 064	A cavalo, de Mutum a Ipanema.....	42	7 — 30
	A Lajinha		
4 065	Por automóvel, de Mutum a Lajinha, via S. Barnabé (24), Manuel Gonçalves (32), Conceição (42), Bananal (50) e Chalé (62).....	80	3 — 20
4 066	A cavalo, de Mutum a Lajinha, via Ocidente (30).....	60	11 — 00
	A Alto Guandú		
4 067	A cavalo, de Mutum a Alto Guandú, via Roseiral (18).....	42	8 — 00
	A Centenário		
4 068	Por automóvel, de Mutum a Centenário.....	20	1 — 00
4 069	A cavalo, de Mutum a Centenário.....	18	3 — 30
	A Ocidente		
4 070	A cavalo, de Mutum a Ocidente.....	30	5 — 00
	A Roseiral		
4 071	Por automóvel, de Mutum a Roseiral.....	18	1 — 00
4 072	A cavalo, de Mutum a Roseiral.....	18	3 — 00
	195 — MUZAMBINHO		
	A Belo Horizonte		
4 073	Pela C.M.E.F., de Muzambinho a Juréia.....	36	1 — 25
4 074	— pela R.M.V., de Juréia a Belo Horizonte, (REF. 405).....	792	27 — 40
	Total.....	828	29 — 05
4 075	Por automóvel, de Muzambinho a Belo Horizonte, via Palméia (8), Monte Cristo (18), Monte Belo (26), Trompowski (40), Faz. Monte Alegre (54), Areado (69), Alfenas (105), Fama (121), Paraguassú (148), Escaramuça (160), Elói Mendes (178), Buenos (188), Varginha (200), J. Urbano (215), Pinheiros (244), Nepomuceno (260), Lavras (295), Ijaci (310), Macáia (312), Xavier (322), Bom Sucesso (335), Machados (352), Matinha (383), Oliveira (395), Japão (434), Paiol (441), Itaguara (466), Crucilândia (486), Bonfim (503), Brumadinho (534), Sarzedo (556), Ibitité (567) e Barreiro (576) ..	592	19 — 00
	Ao Rio de Janeiro		
4 076	Pela C.M.E.F., de Muzambinho a Juréia.....	36	1 — 25
4 077	— pela R.M.V., de Juréia a Cruzeiro, (REF. 198).....	361	13 — 50
4 078	— pela E.F.C.B., de Cruzeiro ao Rio, (REF. 159).....	252	5 — 30
	Total.....	649	20 — 45
4 079	Por automóvel, de Muzambinho ao Rio, via Palméia (8), Monte Cristo (18), Monte Belo (26), Trompowski (40), Faz. Monte Alegre (54), Areado (69), Alfenas (105), Fama (121), Paraguassú (148), Escaramuça (160), Elói Mendes (178), Buenos (188), Varginha (200), Palmela dos Coelhos (238), Campanha (246), S. Bento (252), Cambuquira (266), Triângulo (277), Conceição do Rio Verde (303), Contendas (311), Caxambú (331), Boa Vista (346), Vidinha (352), Pouso Alto (361), Capivarí (368), Itamonte (379), Capelinha do Picú (388), Registro do Picú (402), Queluz (423), Aréias (435) e daí pela rodovia S. Paulo—Rio.....	654	19 — 30

Número de ordem (REF)	ITINERÁRIOS E MEIOS DE TRANSPORTE	Extensão em km	Tempo médio gasto em viagem h—m
	A Cabo Verde		
4 080	Por ônibus, de Muzambinho a Cabo Verde, (REF. 3 948).....	25	1 — 00
	A Guaxupé		
4 081	Pela C.M.E.F., de Muzambinho a Guaxupé.....	38	1 — 35
4 082	Por ônibus, de Muzambinho a Guaxupé, via Moçambo (10), Santa Esméria (16) e Japí (28).....	33	1 — 40
	A Monte Belo		
4 083	Pela C.M.E.F., de Muzambinho a Monte Belo.....	30	1 — 15
4 084	Por ônibus, de Muzambinho a Monte Belo, via Palméia (8) e Monte Cristo (18).....	26	1 — 15
	A Nova Resende		
4 085	Por ônibus, de Muzambinho a Nova Resende, via Palméia (8), Monte Cristo (18), Monte Belo (26), Juréia (32), Tormenta (41) e Barra (44).....	56	2 — 50
	A S. Pedro da União		
4 086	Por ônibus, de Muzambinho a Guaxupé, (REF. 4 082).....	33	1 — 40
4 087	— por ônibus, de Guaxupé a S. Pedro da União, (REF. 2 451).....	29	1 — 30
	Total.....	62	3 — 10
	A Juruáia		
4 088	Por ônibus, de Muzambinho a Juruáia, via Moçambo (10) e Santa Esméria (16).....	28	1 — 15
	196 — NEPOMUCENO		
	A Belo Horizonte		
4 089	Por ônibus, de Nepomuceno a Lavras, via Ponte do Cervo (12).....	35	1 — 30
4 090	— pela R.M.V., de Lavras a Belo Horizonte, (REF. 3 354).....	507	17 — 30
	Total.....	542	19 — 00
4 091	Por ônibus, de Nepomuceno a Lavras, (REF. 4 089).....	35	1 — 30
4 092	— pela R.M.V., de Lavras a Belo Horizonte, (REF. 3 355).....	366	15 — 00
	Total.....	401	16 — 30
4 093	Por ônibus, de Nepomuceno a Lavras, (REF. 4 089).....	35	1 — 30
4 094	— por ônibus, de Lavras a Oliveira, (REF. 3 356).....	100	4 — 20
4 095	— por ônibus, de Oliveira a Belo Horizonte, (REF. 822).....	197	6 — 00
	Total.....	332	11 — 50
	Ao Rio de Janeiro		
4 096	Por ônibus, de Nepomuceno a Lavras, (REF. 4 089).....	35	1 — 30
4 097	— pela R.M.V., de Lavras a Barbacena, (REF. 3 360).....	258	11 — 40
4 098	— pela E.F.C.B., de Barbacena ao Rio.....	378	8 — 35
	Total.....	671	21 — 45
4 099	Por ônibus, de Nepomuceno a Lavras, (REF. 4 089).....	35	1 — 30
4 100	— pela R.M.V., de Lavras a Barra Mansa, (REF. 3 358).....	285	10 — 50
4 101	— pela E.F.C.B., de Barra Mansa ao Rio, (REF. 298).....	154	3 — 20
	Total.....	474	15 — 40
4 102	Por ônibus, de Nepomuceno a Varginha, via Pinheiros (16) e J. Urbano (45).....	60	3 — 00
4 103	— pela R.M.V., de Varginha a Cruzeiro, (REF. 899).....	204	6 — 35
4 104	— pela E.F.C.B., de Cruzeiro ao Rio, (REF. 159).....	252	5 — 30
	Total.....	516	15 — 05
	A Boa Esperança		
4 105	Por automóvel, de Nepomuceno a Boa Esperança, via Santo Antônio do Cruzeiro (9), Cachoeira (22) e Coqueiral (33).....	53	2 — 30

Número de ordem (REF)	ITINERÁRIOS E MEIOS DE TRANSPORTE	Extensão em km	Tempo médio gasto em viagem h—m
	A Campo Belo		
4 106	Por ônibus, de Nepomuceno a Lavras, (REF. 4 089).....	35	1 — 30
4 107	— pela R.M.V., de Lavras a Campo Belo, via Ribeirão Vermelho (9).....	68	2 — 20
	Total.....	103	3 — 50
	A Carmo da Cachoeira		
4 108	Por automóvel, de Nepomuceno a Carmo da Cachoeira via Bananal (20)....	42	1 — 30
	A Lavras		
4 109	Por ônibus, de Nepomuceno a Lavras, (REF. 4 089)	35	1 — 30
	A Perdões		
4 110	Por ônibus, de Nepomuceno a Lavras, (REF. 4 089).....	35	1 — 30
4 111	— pela R.M.V., de Lavras a Perdões, (REF. 3 372).....	29	1 — 40
	Total.....	64	3 — 10
4 112	Por automóvel, de Nepomuceno a Perdões, via Ponte do Rio Cervo (12), Lavras (35), Pintos (45) e Ponte do Funil (49).....	64	2 — 45
	A Três Pontas		
4 113	Por automóvel, de Nepomuceno a Três Pontas, via Faz. do Mato (20).....	38	1 — 30
	197 — NOVA ERA		
	A Belo Horizonte		
4 114	Pela E.F.C.B., de Nova Era a Belo Horizonte, (REF. 54).....	185	6 — 10
4 115	Por automóvel, de Nova Era a Belo Horizonte, via João Monlevade (19), Rio Piracicaba (34), Florália (52), Santa Bárbara (70), Barra Feliz (77), Barão de Cocais (82), Caeté (120), Mestre Cactano (133), Sabará (145) e Triângulo (152).....	168	5 — 45
	Ao Rio de Janeiro		
4 116	Pela E.F.C.B., de Nova Era ao Rio, (REF. 57).....	745	22 — 30
4 117	Por ônibus, de Nova Era a D. Silvério, via S. Domingos do Prata (20), Vargem Linda (34) e Teixeiras (42).....	68	3 — 00
4 118	— pela E.F.L., de D. Silvério ao Rio, (REF. 251).....	506	19 — 05
	Total.....	574	22 — 05
	A Antônio Dias		
4 119	Pela E.F.V.M., de Nova Era a Antônio Dias.....	39	1 — 25
4 120	Por automóvel, de Nova Era a Antônio Dias, via S. Domingos do Prata (20), Gandra (26), Bicudos (34) e Alfié (42).....	56	3 — 00
	A Presidente Vargas		
4 121	Pela E.F.V.M., de Nova Era a Presidente Vargas, via Desembargador Drummond (8).....	45	2 — 15
4 122	Por automóvel, de Nova Era a Presidente Vargas, via Perdões (12) e Capocirana (19).....	42	2 — 00
	A Rio Piracicaba		
4 123	Pela E.F.C.B., de Nova Era a Rio Piracicaba.....	43	2 — 20
4 124	Por automóvel, de Nova Era a Rio Piracicaba, via João Monlevade (19)....	34	1 — 30
	A Santa Bárbara		
4 125	Pela E.F.C.B., de Nova Era a Santa Bárbara.....	86	2 — 35
4 126	Por automóvel, de Nova Era a Santa Bárbara, via João Monlevade (19), Rio Piracicaba (34) e Florália (52).....	70	3 — 20

Número de ordem (REF)	ITINERÁRIOS E MEIOS DE TRANSPORTE	Extensão em km	Tempo médio gasto em viagem h—m
	A S. Domingos do Prata		
4 127	Por ônibus, de Nova Era a S. Domingos do Prata.....	20	1 — 00
	198 — NOVA LIMA		
	A Belo Horizonte		
4 128	Por ônibus, de Nova Lima a Belo Horizonte, via Cruz dos Pobres (4), Triângulo (10) e Taquaril (17).....	26	1 — 15
4 129	Pela E.F.M.V., de Nova Lima a Raposos.....	9	0 — 30
4 130	— pela E.F.C.B., de Raposos a Belo Horizonte, via Sabará (12) e General Carneiro (19).....	34	1 — 15
	Total.....	43	1 — 45
	Ao Rio de Janeiro		
4 131	Pela E.F.M.V., de Nova Lima a Raposos.....	9	0 — 30
4 132	— pela E.F.C.B., de Raposos ao Rio, via Burnier (72) e J. Murtinho (93).....	571	14 — 50
	Total.....	580	15 — 20
4 133	Por automóvel, de Nova Lima ao Rio, via Honório Bicalho (6), Santa Rita (9), Rio Aeima (17), Esperança (43), Itabirito (47), Conselheiro Lafaiete (113), Carandá (159), Barbacena (203), Santos Dumont (252), Juiz de Fora (301), Matias Barbosa (322), Paraiibuna (346), Três Rios (372) e Petrópolis (442).....	514	13 — 00
	A Brumadinho		
4 134	Pela E.F.M.V., de Nova Lima a Raposos.....	9	0 — 30
4 135	— pela E.F.C.B., de Raposos a Brumadinho, via Sabará (12), General Carneiro (19) e Belo Horizonte (34).....	94	2 — 55
	Total.....	103	3 — 25
4 136	Por ônibus, de Nova Lima a Belo Horizonte, (REF. 4 128).....	26	1 — 15
4 137	— por ônibus, de Belo Horizonte a Brumadinho, (REF. 645).....	58	1 — 30
	Total.....	84	2 — 45
	A Caeté		
4 138	Pela E.F.M.V., de Nova Lima a Raposos.....	9	0 — 30
4 139	— pela E.F.C.B., de Raposos a Caeté, via Sabará (12).....	36	1 — 40
	Total.....	45	2 — 10
4 140	Por automóvel, de Nova Lima a Caeté, via Cruz dos Pobres (4), Triângulo (10), Sabará (17) e Mestre Caetano (29).....	42	1 — 20
	A Itabirito		
4 141	Pela E.F.M.V., de Nova Lima a Raposos.....	9	0 — 30
4 142	— pela E.F.C.B., de Raposos a Itabirito.....	47	1 — 40
	Total.....	56	2 — 10
4 143	Por ônibus, de Nova Lima a Itabirito, via Honório Bicalho (6), Santa Rita (9), Rio Aeima (17) e Esperança (43).....	47	1 — 30
	A Sabará		
4 144	Pela E.F.M.V., de Nova Lima a Raposos.....	9	0 — 30
4 145	— pela E.F.C.B., de Raposos a Sabará.....	12	0 — 20
	Total.....	21	0 — 50
4 146	Por automóvel, de Nova Lima a Sabará, via Cruz dos Pobres (4) e Triângulo (10).....	17	0 — 30

Número de ordem (REF)	ITINERÁRIOS E MEIOS DE TRANSPORTE	Extensão em km	Tempo médio gasto em viagem h—m
	A Santa Bárbara		
4 147	Pela E.F.M.V., de Nova Lima a Raposos.....	9	0 — 30
4 148	— pela E.F.C.B., de Raposos a Santa Bárbara, via Sabará (12)	87	3 — 35
	Total.....	96	4 — 05
4 149	Por automóvel, de Nova Lima a Santa Bárbara, via Cruz dos Pobres (4), Triângulo (10), Sabará (17), Mestre Caetano (29), Caeté (42), Barão de Cocais (80) e Barra Feliz (85).....	92	3 — 20
	A Raposos		
4 150	Pela E.F.M.V., de Nova Lima a Raposos.....	9	0 — 30
4 151	Por automóvel, de Nova Lima a Raposos, via Cruz dos Pobres (4).....	14	0 — 30
	A Rio Acima		
4 152	Por ônibus, de Nova Lima a Rio Acima, via Honório Bicalho (6) e Santa Rita (9).....	17	0 — 30
4 153	Pela E.F.M.V., de Nova Lima a Raposos.....	9	0 — 30
4 154	— pela E.F.C.B., de Raposos a Rio Acima.....	20	0 — 40
	Total.....	29	1 — 10
	199 — NOVA PONTE		
	A Belo Horizonte		
4 155	Por ônibus, de Nova Ponte a Almeida Campos, via Cemitério (12).....	60	2 — 00
4 156	— pela R.M.V., de Almeida Campos a Belo Horizonte, via Ibiá (196), Garças (376), Divinópolis (518) e Azurita (596).....	673	21 — 55
	Total.....	733	23 — 55
4 157	Por automóvel, de Nova Ponte a Belo Horizonte, via Pontal (9), Santa Juliana (36), Entroncamento (58), Morro da Mesa (76), Ibitimirim (92), Capivara (101), Araxá (117), Tamanduapava (132), Ibiá (177), Paraíso (195), Guarda dos Ferreiros (236), S. Gotardo (249), Campos (272), Barra do Funchal (280), Melo Viana (301), Pedra do Chumbo (361), Moema (378), Limeira (401), Araújos (419), Perdígão (428), Costas (440), est. S. Gonçalo (445), S. Gonçalo (451), Igaratinga (478), Antunes (486), Caetano Preto (493), Pará de Minas (503), Tavares (515), Florestal (528), Juatuba (543), Viãoópolis (555), Betim (566) e Bernardo Monteiro (580).....	601	17 — 00
	Ao Rio de Janeiro		
4 158	Por ônibus, de Nova Ponte a Almeida Campos, (REF. 4 155).....	60	2 — 00
4 159	— pela R.M.V., de Almeida Campos a Barra Mansa, via Ibiá (196), Garças (376), Ribeirão Vermelho (576), Lavras (586) e Arantina (761).....	870	33 — 25
4 160	— pela E.F.C.B., de Barra Mansa ao Rio, (REF. 298).....	154	3 — 20
	Total.....	1 084	38 — 45
4 161	Por ônibus, de Nova Ponte a Almeida Campos, (REF. 4 155).....	60	2 — 00
4 162	— pela R.M.V., de Almeida Campos a Belo Horizonte, (REF. 4 156).....	673	21 — 55
4 163	— pela E.F.C.B., de Belo Horizonte ao Rio, (REF. 610).....	640	14 — 35
	Total.....	1 373	38 — 30
	A Estréla do Sul		
4 164	Por automóvel, de Nova Ponte a Estréla do Sul, via Entroncamento (20).....	58	2 — 10
	A Indianópolis		
4 165	Por automóvel, de Nova Ponte a Indianópolis.....	39	1 — 30
	A Monte Carmelo		
914 6	Por ônibus, de Nova Ponte a Monte Carmelo, via Romaria (42).....	66	2 — 30

Número de ordem (REF)	ITINERÁRIOS E MEIOS DE TRANSPORTE	Extensão em km	Tempo médio gasto em viagem h—m
	A Sacramento		
4 167	Por automóvel, de Nova Ponte a Sacramento, via Cemitério (12), Almeida Campos (60) e Camurça (103).....	114	3 — 00
	A Santa Juliana		
4 168	Por automóvel, de Nova Ponte a Santa Juliana, (REF. 3 969).....	36	1 — 30
	A Uberaba		
4 169	Por ônibus, de Nova Ponte a Uberaba, via Cemitério (12), Almeida Campos (60), Peirópolis (83) e Rodolfo Paixão (101).....	105	3 — 30
	200 — NOVA RESENDE		
	A Belo Horizonte		
4 170	Por ônibus, de Nova Resende a Juréia, via Barra (12), e Tormenta (15)....	24	1 — 10
4 171	— pela R.M.V., de Juréia a Belo Horizonte, (REF. 405).....	792	27 — 40
	Total	816	28 — 50
4 172	Por automóvel, de Nova Resende a Belo Horizonte, via Conceição da Aparecida (33), Carmo do Rio Claro (56), Barra (92), Capitólio (110), Piúf (134), Lagoa dos Martins (149), Perobas (164), Cunhas (185), Iguatama (203), Garças (206), C. Bernardes (226), Lagoa da Prata (244), Grotadas (261), Moema (280), Limeira (303), Araujos (321), Perdigão (331), Costas (342), est. S. Gonçalo (347), S. Gonçalo (353), Igaratinga (380), Antunes (388), Cactano Preto (395), Pará de Minas (405), Tavares (417), Florestal (430), Juatuba (445), Vianópolis (457), Betim (468) e Bernardo Monteirol (482).....	503	17 — 00
	Ao Rio de Janeiro		
4 173	Por ônibus, de Nova Resende a Juréia, (REF. 4 170).....	24	1 — 10
4 174	— pela R.M.V., de Juréia a Cruzeiro, (REF. 198).....	361	13 — 50
4 175	— pela E.F.C.B., de Cruzeiro ao Rio, (REF. 159).....	252	5 — 30
	Total	637	20 — 30
4 176	Por automóvel, de Nova Resende ao Rio, via Barra (12), Tormenta (15), Juréia (24), Monte Belo (30), Trompowski (44), Monte Alegre (58), Areado (73), Alfenas (109), Fama (125), Paraguassu (152), Escaramuça (164), Elói Mendes (182), Buenos (192), Varginha (204), Palmela dos Coelhos (242), Campanha (250), S. Bento (256), Cambuquira (270), Triângulo (281), Conceição do Rio Verde (307), Contendas (315), Caxambu (335), Boa Vista (350), Vidinha (356), Pouso Alto (365), Capivari (372), Itamonte (383), Capclinha do Picu (392), Registro do Picu (406), Queluz (427), Aréias (439) e daí pela rodovia S. Paulo—Rio.....	658	20 — 00
	A Alpinópolis		
4 177	Por automóvel, de Nova Resende a Alpinópolis, via Usina (10) e Bom Jesus da Penha (23).....	52	2 — 00
	A Alterosa		
4 178	Por ônibus, de Nova Resende a Conceição da Aparecida.....	33	1 — 20
4 179	— por ônibus, de Conceição da Aparecida a Alterosa, (REF. 1 582).....	20	0 — 50
	Total	53	2 — 10
	A Carmo do Rio Claro		
4 180	Por ônibus, de Nova Resende a Carmo do Rio Claro, via Conceição da Aparecida (33) e Santa Quitéria (49).....	56	2 — 30
	A Conceição da Aparecida		
4 181	Por ônibus, de Nova Resende a Conceição da Aparecida.....	33	1 — 20

Número de ordem (REF)	ITINERÁRIOS E MEIOS DE TRANSPORTE	Extensão em km	Tempo médio gasto em viagem h—m
	A Jacuí		
4 182	Por automóvel, de Nova Resende a Jacuí, via S. Pedro da União (27), Biguatinga (41) e Pinhal (56).....	63	2 — 30
	A Monte Belo		
4 183	Por ônibus, de Nova Resende a Monte Belo, via Barra (12), Tormenta (15) e Juréia (24).....	30	1 — 30
	A Muzambinho		
4 184	Por ônibus, de Nova Resende a Muzambinho, via Barra (12), Tormenta (15), Juréia (24), Monte Belo (30), Monte Cristo (38) e Palméia (48).....	56	2 — 50
	A Passos		
4 185	Por automóvel, de Nova Resende a Passos, via Usina (10), Bom Jesus da Penha (23) e Alpinópolis (52).....	88	3 — 30
	A S. Pedro da União		
4 186	Por ônibus, de Nova Resende a S. Pedro da União, via Usina (10).....	27	1 — 00
	A Bom Jesus da Penha		
4 187	Por automóvel, de Nova Resende a Bom Jesus da Penha, via Usina (10).....	23	0 — 50
	A Petúnia		
4 188	Por automóvel, de Nova Resende a Petúnia.....	18	0 — 45
4 189	A cavalo, de Nova Resende a Petúnia.....	18	3 — 00
	201 — NOVO CRUZEIRO		
	A Belo Horizonte		
4 190	Pela E.F.B.M., de Novo Cruzeiro a Teófilo Otoni.....	105	5 — 05
4 191	— por ônibus, de Teófilo Otoni a Governador Valadares, (REF. 70).....	172	8 — 00
4 192	— pela E.F.V.M., de Governador Valadares a Nova Era.....	211	6 — 55
4 193	— pela E.F.C.B., de Nova Era a Belo Horizonte, (REF. 54).....	185	6 — 10
	Total.....	673	26 — 10
	Ao Rio de Janeiro		
4 194	Pela E.F.B.M., de Novo Cruzeiro a Teófilo Otoni.....	105	5 — 05
4 195	— por ônibus, de Teófilo Otoni a Governador Valadares, (REF. 70).....	172	8 — 00
4 196	— pela E.F.V.M., de Governador Valadares a Nova Era.....	211	6 — 55
4 197	— pela E.F.C.B., de Nova Era ao Rio, (REF. 57).....	745	22 — 30
	Total.....	1 233	42 — 30
4 198	Pela E.F.B.M., de Novo Cruzeiro a Teófilo Otoni.....	105	5 — 05
4 199	— por ônibus, de Teófilo Otoni a Governador Valadares, (REF. 70).....	172	8 — 00
4 200	— pela E.F.V.M., de Governador Valadares a Vitória (Pedro Nolasco).....	358	12 — 20
4 201	— pela E.F.L., de Vitória ao Rio, (REF. 82).....	639	22 — 05
	Total.....	1 274	47 — 30
4 202	Pela E.F.B.M., de Novo Cruzeiro a Teófilo Otoni.....	105	5 — 05
4 203	— por ônibus, de Teófilo Otoni a Governador Valadares, (REF. 70).....	172	8 — 00
4 204	— por ônibus, de Governador Valadares a Caratinga, (REF. 2 365).....	123	3 — 00
4 205	— por ônibus, de Caratinga a Muriaé, (REF. 1 360).....	184	5 — 00
4 206	— por ônibus, de Muriaé ao Rio, (REF. 1 341).....	327	8 — 00
	Total.....	911	29 — 05
	A Arassuaí		
4 207	Pela E.F.B.M., de Novo Cruzeiro a Arassuaí.....	98	5 — 25

Número de ordem (REF)	ITINERÁRIOS E MEIOS DE TRANSPORTE	Extensão em km	Tempo médio gasto em viagem h—m
	A Itinga		
4 208	Pela E.F.B.M., de Novo Cruzeiro a Arassuaí.....	98	5 — 25
4 209	— por automóvel, de Arassuaí a Itinga.....	54	3 — 00
	Total.....	152	8 — 25
	A Malacacheta		
4 210	Pela E.F.B.M., de Novo Cruzeiro a Sucanga.....	72	4 — 30
4 211	— por automóvel, de Sucanga a Malacacheta, via Poté (13).....	55	2 — 30
	Total.....	127	7 — 00
	A Minas Novas		
4 212	A cavalo, de Novo Cruzeiro a Minas Novas.....	115	22 — 00
	A Poté		
4 213	Pela E.F.B.M., de Novo Cruzeiro a Sucanga.....	72	4 — 30
4 214	— por ônibus, de Sucanga a Poté.....	13	0 — 40
	Total.....	85	5 — 10
	A Teófilo Otoni		
4 215	Pela E.F.B.M., de Novo Cruzeiro a Teófilo Otoni.....	105	5 — 05
	A Carai		
4 216	Por automóvel, de Novo Cruzeiro a Carai, via Santa Cruz (10).....	54	2 — 30
	A Itaipé		
4 217	A cavalo, de Novo Cruzeiro a Itaipé, via Santa Cruz (10).....	36	6 — 30
	A Lufa		
4 218	Pela E.F.B.M., de Novo Cruzeiro a Queixada.....	31	1 — 10
4 219	— a cavalo, de Queixada a Lufa.....	12	2 — 00
	Total.....	43	3 — 10
	A Marambainha		
4 220	Por automóvel, de Novo Cruzeiro a Carai, (REF. 4 216).....	54	2 — 30
4 221	— a cavalo, de Carai a Marambainha.....	18	3 — 00
	Total.....	72	5 — 30
4 222	A cavalo, de Novo Cruzeiro a Marambainha, via Santa Cruz (10) e Carai (54).....	72	13 — 00
	A Novilhona		
4 223	Por automóvel, de Novo Cruzeiro a Novilhona.....	18	0 — 50
	202 — OLIVEIRA		
	A Belo Horizonte		
4 224	Pela R.M.V., de Oliveira a Belo Horizonte, via Divinópolis (84) e Azurita (162).....	240	8 — 05
4 225	Por ônibus, de Oliveira a Belo Horizonte, (REF. 822).....	197	6 — 00
	Ao Rio de Janeiro		
4 226	Pela R.M.V., de Oliveira a Barbacena, via A. Mourão (69) e Campolide (259).....	269	13 — 00
4 227	— pela E.F.C.B., de Barbacena ao Rio.....	378	8 — 35
	Total.....	647	21 — 35
4 228	Por automóvel, de Oliveira ao Rio, via Matinha (12), Usina Jacaré (21), Morro do Ferro (34), S. Tiago (56), Santa Rita do Rio Abaixo (95), Ibitutunga (100), S. João del Rei (114), Tiradentes (126), Barrôso (158), Caieiro (169), Barbacena (189) e daí pela rodovia Belo Horizonte—Rio.....	500	15 — 00

Número de ordem (REF)	ITINERÁRIOS E MEIOS DE TRANSPORTE	Extensão em km	Tempo médio gasto em viagem h - m
	A Bom Sucesso		
4 229	Pela R.M.V., de Oliveira a Bom Sucesso.....	56	2 — 20
4 230	Por ônibus, de Oliveira a Bom Sucesso, via Matinha (12) e Machados (43).....	60	2 — 30
	A Campo Belo		
4 231	Pela R.M.V., de Oliveira a Campo Belo, via A. Mourão (69) e Ribeirão Vermelho (108).....	166	8 — 10
4 232	Por ônibus, de Oliveira a Campo Belo, via Lajinha (6), Paraíso (21), Santo Antônio do Amparo (48) e Sant'Ana do Jacaré (80).....	98	5 — 00
	A Candéias		
4 233	Pela R.M.V., de Oliveira a Candéias, via A. Mourão (69) e Ribeirão Vermelho (108).....	190	9 — 15
4 234	Por ônibus, de Oliveira a Campo Belo, (REF. 4 232).....	98	5 — 00
4 235	— pela R.M.V., de Campo Belo a Candéias.....	25	0 — 50
	Total.....	123	5 — 50
	A Carmo da Mata		
4 236	Pela R.M.V., de Oliveira a Carmo da Mata.....	25	1 — 20
4 237	Por ônibus, de Oliveira a Carmo da Mata.....	23	1 — 00
	A Cláudio		
4 238	Pela R.M.V., de Oliveira a Cláudio, via G. Ferreira (41).....	67	2 — 55
4 239	Por ônibus, de Oliveira a Cláudio, via Carmo da Mata (23), Barreiras (30), S. Bento (34) e Sobrado (42).....	46	2 — 00
	A Itapecerica		
4 240	Pela R.M.V., de Oliveira a Itapecerica, via G. Ferreira (41).....	76	3 — 00
4 241	Por ônibus, de Oliveira a Itapecerica, via Carmo da Mata (23), Capoeirão (45), Palmeiras (50) e Lamounier (54).....	66	2 — 00
	A Itaguara		
4 242	Por ônibus, de Oliveira a Itaguara, via Fundão (18), Japão (39), Paiol (46) e Pipoca (59).....	71	2 — 00
	A Passa Tempo		
4 243	Por automóvel, de Oliveira a Passa Tempo, via Matinha (12), Usina Jacaré (21) e Morro do Ferro (34).....	57	1 — 40
	A Santo Antônio do Amparo		
4 244	Por ônibus, de Oliveira a Santo Antônio do Amparo, via Lajinha (6) e Paraíso (24).....	48	2 — 00
	A Japão		
4 245	Por ônibus, de Oliveira a Japão, via Fundão (18).....	39	1 — 30
	A Morro do Ferro		
4 246	Por automóvel, de Oliveira a Morro do Ferro, via Matinha (12) e Usina Jacaré (21).....	34	1 — 30
4 247	A cavalo, de Oliveira a Morro do Ferro.....	32	6 — 00
	A S. Francisco de Oliveira		
4 248	Por automóvel, de Oliveira a S. Francisco de Oliveira, via Lajinha (6).....	22	0 — 50

Número de ordem (REF)	ITINERÁRIOS E MEIOS DE TRANSPORTE	Eatenção em km	Tempo médio gasto em viagem h—m
	203 — OURO FINO		
	A Belo Horizonte		
4 249	Pela R.M.V., de Ouro Fino a Belo Horizonte, (REF. 980).....	906	31 — 40
4 250	Pela R.M.V., de Ouro Fino a Cruzeiro, (REF. 982).....	314	9 — 45
4 251	— pela E.F.C.B., de Cruzeiro a Belo Horizonte, (REF. 273).....	676	20 — 30
	Total	990	30 — 15
4 252	Por automóvel, de Ouro Fino a Belo Horizonte, via Francisco Sá (14), Bogari (23), Borda da Mata (30), Serra das Anhumas (47), Pouso Alegre (60), Pimentel (81), Silvanópolis (96), Retiro (116), S. Gonçalo do Sapucaí (148), D. Ferrão (157), Palmela dos Coelhos (170), Varginha (208), J. Urbano (223), Pinheiros (262), Nepomuceno (268), Lavras (303), Itaci (318), Macá'a (320), Xavier (330), Bom Sucesso (343), Machados (360), Matinha (391), Oliveira (403), Japão (442), Paiol (449), Itaguara (474), Crucilândia (494), Bonfim (511), Brumadinho (512), Sarzedo (564), Ibitité (575) e Barreiro (584).....	600	21 — 00
	Ao Rio de Janeiro		
4 253	Pela R.M.V., de Ouro Fino a Cruzeiro, (REF. 982).....	314	9 — 45
4 254	— pela E.F.C.B., de Cruzeiro ao Rio, (REF. 159).....	252	5 — 30
	Total	566	15 — 15
4 255	Por automóvel, de Ouro Fino ao Rio, via Francisco Sá (14), Bogari (23), Borda da Mata (30), Serra das Anhumas (47), Pouso Alegre (60), Pôrto Sapucaí (78), Santa Rita do Sapucaí (89), José Procópio (108), Alegre (115), Boa Vista (128), Itajubá (135), Zéca Fortes (151), Delfim Moreira (167), Piquête (197), Lorena (220) e daí pela rodovia S. Paulo—Rio.....	505	14 — 00
	A Andradas		
4 256	Pela R.M.V., de Ouro Fino a Jacutinga.....	31	1 — 25
4 257	— por ônibus, de Jacutinga a Andradas, (REF. 3 067).....	48	2 — 30
	Total	79	3 — 55
4 258	Por automóvel, de Ouro Fino a Andradas, via Canelinhas (16), Jacutinga (31), S. Luiz (35), Pinhal (52) e Jardim (64).....	79	3 — 00
	A Borda da Mata		
4 259	Pela R.M.V., de Ouro Fino a Borda da Mata.....	31	1 — 25
4 260	Por automóvel, de Ouro Fino a Borda da Mata, via Francisco Sá (14) e Bogari (23).....	30	1 — 00
	A Bueno Brandão		
4 261	Por ônibus, de Ouro Fino a Bueno Brandão, (REF. 1 089).....	30	1 — 30
	A Cambuí		
4 262	Pela R.M.V., de Ouro Fino a Pouso Alegre.....	60	2 — 20
4 263	— por ônibus, de Pouso Alegre a Cambuí, (REF. 992).....	60	2 — 20
	Total	120	4 — 40
4 264	Por automóvel, de Ouro Fino a Cambuí, via Francisco Sá (14), Bogari (23), Borda da Mata (30), Serra das Anhumas (47), Pouso Alegre (60), Cruz Alta (90), Lagoa (102) e Rio do Peixe (111).....	120	4 — 00
	A Jacutinga		
4 265	Pela R.M.V., de Ouro Fino a Jacutinga.....	31	1 — 25
4 266	Por ônibus, de Ouro Fino a Jacutinga, via Peitudo (14).....	31	1 — 15
	A Monte Sião		
4 267	Por ônibus, de Ouro Fino a Monte Sião, (REF. 995).....	36	1 — 20

Número de ordem (REF)	ITINERÁRIOS E MEIOS DE TRANSPORTE	Extensão em km	Tempo médio gasto em viagem h — m
	A Santa Rita de Caldas		
4 268	Por ônibus, de Ouro Fino a Santa Rita de Caldas, (REF. 885).....	39	2 — 00
	A Crisólia		
4 269	Por automóvel, de Ouro Fino a Crisólia.....	6	0 — 15
	204 — OURO PRETO		
	A Belo Horizonte		
4 270	Pela E.F.C.B., de Ouro Preto a Belo Horizonte, via Burnier (42), Sabará (127) e General Carneiro (135).....	149	5 — 30
4 271	Por ônibus, de Ouro Preto a Belo Horizonte, (REF. 3 657).....	129	5 — 30
	Ao Rio-de Janeiro		
4 272	Pela E.F.C.B., de Ouro Preto ao Rio, via Burnier (42) e J. Murtinho (62).....	540	16 — 10
4 273	Por automóvel, de Ouro Preto ao Rio, via Saramenha (3), Itatiaia (15), Ouro Branco (32), Morro da Mina (51), Conselheiro Lafaiete (54) e daí pela rodovia Belo Horizonte—Rio.....	455	12 — 00
4 274	Por automóvel, de Ouro Preto ao Rio, via Saramenha (3), Rodrigo Silva (18), Entroncamento (24), Cachoeira do Campo (34), Amarantina (43), Itabirito (56) e daí pela rodovia Belo Horizonte—Rio.....	523	13 — 30
	A Belo Vale		
4 275	Pela E.F.C.B., de Ouro Preto a Belo Vale via Burnier (42) e J. Murtinho (62).....	115	5 — 00
	A Congonhas do Campo		
4 276	Pela E.F.C.B., de Ouro Preto a Congonhas do Campo, via Burnier (42) e J. Murtinho (62).....	72	4 — 20
4 277	Por automóvel, de Ouro Preto a Congonhas do Campo, via Saramenha (3), Itatiaia (15), Ouro Branco (32), Lobo Leite (47), Entroncamento (50), Jubileu Velho (51) e Congonhas Acima (58).....	61	2 — 30
	A Conselheiro Lafaiete		
4 278	Pela E.F.C.B., de Ouro Preto a Conselheiro Lafaiete, via Burnier (42) e J. Murtinho (62).....	78	4 — 00
4 279	Por automóvel, de Ouro Preto a Conselheiro Lafaiete, via Saramenha (3), Rodrigo Silva (18), Cachoeira do Campo (34), Amarantina (43), Itabirito (56), Engenheiro Corrêa (74), Burnier (86), Lobo Leite (102) e Gagé (112).....	122	4 — 00
4 280	Por automóvel, de Ouro Preto a Conselheiro Lafaiete, via Saramenha (3), Itatiaia (15), Ouro Branco (32) e Morro da Mina (51).....	54	2 — 20
	A Itabirito		
4 281	Pela E.F.C.B., de Ouro Preto a Itabirito, via Burnier (42).....	68	2 — 55
4 282	Por ônibus, de Ouro Preto a Itabirito, via Saramenha (3), Rodrigo Silva (18), Entroncamento (24), Cachoeira do Campo (34) e Amarantina (43).....	56	2 — 30
	A Mariana		
4 283	Pela E.F.C.B., de Ouro Preto a Mariana.....	18	0 — 40
4 284	Por ônibus, de Ouro Preto a Mariana, via Passagem de Mariana (8).....	12	0 — 30
	A Piranga		
4 285	Pela E.F.C.B., de Ouro Preto a Conselheiro Lafaiete, (REF. 4 278).....	78	4 — 00
4 286	— por ônibus, de Conselheiro Lafaiete a Piranga (REF. 1 715).....	108	6 — 00
	Total	186	10 — 00

Número de ordem (REF)	ITINERÁRIOS E MEIOS DE TRANSPORTE	Extensão em km	Tempo médio gasto em viagem h—m
	A Santa Bárbara		
4 287	Pela E.F.C.B., de Ouro Preto a Santa Bárbara, via Burnier (42) e Sabará (127).	203	8 — 30
4 288	Por automóvel, de Ouro Preto a Santa Bárbara, via Saramenha (3), Rodrigo Silva (18), Cachoeira do Campo (34), Amarantina (43), Itabirito (56), Nova Lima (103), Triângulo (113), Sabará (120), Siderúrgica (123), Mestre Caetano (132), Caeté (145), Rancho Novo (138), Barão de Cocais (183) e Barra Feliz (188).....	195	6 — 30
	A Amarantina		
4 289	Por ônibus, de Ouro Preto a Amarantina, via Saramenha (3), Rodrigo Silva (18), Entroncamento (24) e Cachoeira do Campo (34).....	43	2 — 00
4 290	A cavalo, de Ouro Preto a Amarantina, via Cachoeira do Campo (21).....	30	5 — 30
	A Antônio Pereira		
4 291	Por automóvel, de Ouro Preto a Antônio Pereira, via Passagem de Mariana (8), Mariana (12), Gualacho (19) e Canela (23).....	27	1 — 20
4 292	A cavalo, de Ouro Preto a Antônio Pereira.....	18	3 — 00
	A Cachoeira do Campo		
4 293	Por ônibus, de Ouro Preto a Cachoeira do Campo, via Saramenha (3), Rodrigo Silva (19), e Entroncamento (24).....	34	1 — 30
4 294	Pela E.F.C.B., de Ouro Preto a D. Bosco.....	26	1 — 05
4 295	— por ônibus, de D. Bosco a Cachoeira do Campo.....	12	0 — 30
	Total.....	38	1 — 35
	A Glaura		
4 296	Por ônibus, de Ouro Preto a Cachoeira do Campo, (REF. 4 293).....	34	1 — 30
4 297	— por automóvel, de Cachoeira do Campo a Glaura.....	8	0 — 20
	Total.....	42	1 — 50
4 298	A cavalo, de Ouro Preto a Glaura.....	24	4 — 30
	A Ouro Branco		
4 299	Por automóvel, de Ouro Preto a Ouro Branco, via Saramenha (3) e Itatiaia (15).	32	1 — 15
	A Santa Rita de Ouro Preto		
4 300	Por automóvel, de Ouro Preto a Santa Rita de Ouro Preto, via Saramenha (3) e Itatiaia (15).....	25	1 — 00
4 301	A cavalo, de Ouro Preto a Santa Rita de Ouro Preto, via Manso (8), Venda do Campo (14) e Chapada (17).....	30	5 — 00
	A Santo Antônio do Leite		
4 302	Pela E.F.C.B., de Ouro Preto a Engenheiro Corrêa, via Burnier (42).....	54	2 — 15
4 303	— a cavalo, de Engenheiro Corrêa a Santo Antônio do Leite.....	7	1 — 20
	Total.....	61	3 — 35
4 304	Por ônibus, de Ouro Preto a Cachoeira do Campo, (REF. 4 293).....	34	1 — 30
4 305	— por automóvel, de Cachoeira do Campo a Santo Antônio do Leite, via Gouvêa (7).....	9	0 — 20
	Total.....	43	1 — 50
	A S. Bartolomeu		
4 306	A cavalo, de Ouro Preto a S. Bartolomeu.....	20	3 — 30
	A S. Julião		
4 307	Pela E.F.C.B., de Ouro Preto a S. Julião (Burnier).....	42	1 — 35

Número de ordem (REF)	ITINERÁRIOS E MEIOS DE TRANSPORTE	Extensão em km	Tempo médio gasto em viagem h—m
205 — PAINS			
A Belo Horizonte			
4 308	Por ônibus, de Pains a Formiga, via Sobradinho (18).....	35	1 — 45
4 309	— pela R.M.V., de Formiga a Belo Horizonte, (REF. 2 259).....	357	11 — 40
	Total.....	392	13 — 25
4 310	Por ônibus, de Pains a Formiga, (REF. 4 308).....	35	1 — 45
4 311	— por ônibus, de Formiga a Belo Horizonte, (REF. 2 260).....	282	9 — 00
	Total.....	317	10 — 45
Ao Rio de Janeiro			
4 312	Por ônibus, de Pains a Formiga, (REF. 4 308).....	35	1 — 45
4 313	— pela R.M.V., de Formiga a Barra Mansa, (REF. 2 261).....	436	18 — 10
4 314	— pela E.F.C.B., de Barra Mansa ao Rio, (REF. 298).....	154	3 — 20
	Total.....	625	23 — 15
4 315	Por automóvel, de Pains ao Rio, via Sobradinho (18), Formiga (35), Pouso Alegre (53), Cafófo (74), Itapeçerica (81), Lamounier (93), Capocirão (97), Carmo da Mata (124), Oliveira (147), Matinha (159), Usina Jacaré (168), Morro do Ferro (171), S. Tiago (203), Santa Rita do Rio Abaixo (242), Ibitutinga (247), S. João del Rei (261), Tiradentes (273), Barroso (305), Barbacena (336) e daí pela rodovia Belo Horizonte—Rio.....	647	19 — 00
A Arcos			
4 316	Por automóvel, de Pains a Arcos.....	20	1 — 00
A Formiga			
4 317	Por ônibus, de Pains a Formiga, (REF. 4 308).....	35	1 — 45
A Iguatama			
4 318	Por automóvel, de Pains a Arcos.....	20	1 — 00
4 319	— pela R.M.V., de Arcos a Iguatama, (REF. 426).....	32	1 — 15
	Total.....	52	2 — 15
4 320	Por automóvel, de Pains a Iguatama, via Arcos (20) e Calciolândia (32)....	50	2 — 00
4 321	A cavalo, de Pains a Iguatama.....	24	5 — 00
A Piúí			
4 322	Por automóvel, de Pains a Piúí, via Veados (3), Cruzeiro (7), Caetés (11), Lambari (18) e Pimenta (24).....	54	2 — 30
A Pimenta			
4 323	Por ônibus, de Pains a Pimenta, via Veados (3), Cruzeiro (7), Caetés (11) e Lambari (18).....	24	1 — 30
206 — PALMA			
A Belo Horizonte			
4 324	Pela E.F.L., de Palma a Três Rios via Cisneiros (10), Recreio (29), Melo Barreto (88) e Pôrto Novo (96).....	160	6 — 15
4 325	— pela E.F.C.B., de Três Rios a Belo Horizonte.....	442	10 — 35
	Total.....	602	16 — 50
4 326	Por automóvel, de Palma a Belo Horizonte, via Laranjal (22), Campo Limpo (24), Virgens (42), Leopoldina (58), Onça (64), Tebas (74), Argirita (91), Maripá (117), Guarará (130), Bicas (134), Passo da Pátria (155), Retiro (170), Juiz de Fora (177) e daí pela rodovia Rio—Belo Horizonte.....	504	17 — 00

Número de ordem (REF)	ITINERÁRIOS E MEIOS DE TRANSPORTE	Extensão em km	Tempo médio gasto em viagem h—m
	Ao Rio de Janeiro		
4 327	Pela E.F.L., de Palma ao Rio, (REF. 3 343).....	285	11 — 10
4 328	Por ônibus, de Palma a Leopoldina, via Laranjal (22), Campo Limpo (35) e Virgens (42).....	58	1 — 50
4 329	— por ônibus, de Leopoldina ao Rio, (REF. 3 386).....	252	6 — 00
	Total	310	7 — 50
	A Eugenópolis		
4 330	Pela E.F.L., de Palma a Eugenópolis, via Patrocínio do Muriaé (40).....	48	2 — 15
4 331	Por automóvel, de Palma a Eugenópolis, via Banco Verde (9), Silveira Carvalho (14), Morro Alto (24) e Patrocínio do Muriaé (40).....	48	2 — 00
	A Laranjal		
4 332	Por ônibus, de Palma a Laranjal.....	22	0 — 45
	A Muriaé		
4 333	Pela E.F.L., de Palma a Muriaé, via Patrocínio do Muriaé (40).....	61	2 — 35
4 334	Por automóvel, de Palma a Muriaé, via Bom Jesus da Cachoeira (22).....	48	1 — 40
	A Recreio		
4 335	Pela E.F.L., de Palma a Recreio.....	29	1 — 00
4 336	Por automóvel, de Palma a Recreio, via Cisneiros (10), Itapirussu (15) e Angaturama (20).....	31	1 — 10
	A Cachoeira Alegre		
4 337	Por automóvel, de Palma a Cachoeira Alegre, via Banco Verde (9) e Silveira Carvalho (14).....	22	0 — 50
	A Cisneiros		
4 338	Pela E.F.L., de Palma a Cisneiros.....	10	0 — 20
4 339	Por automóvel, de Palma a Cisneiros.....	10	0 — 20
	A Itapirussu		
4 340	Pela E.F.L., de Palma a Itapirussu, via Cisneiros (10).....	15	0 — 40
4 341	Por automóvel, de Palma a Itapirussu, via Cisneiros (10).....	15	0 — 40
	A Morro Alto		
4 342	Pela E.F.L., de Palma a Morro Alto.....	26	1 — 05
4 343	Por automóvel, de Palma a Morro Alto, via Banco Verde (9) e Silveira Carvalho (14).....	24	1 — 00
	207 — PARACATU		
	A Belo Horizonte		
4 344	Por ônibus, de Paracatu a Coromandel, via Guarda Mór (76), Chapadão (129) e Pôrto da Barra (168).....	195	8 — 00
4 345	— por ônibus, de Coromandel a Patrocínio, (REF. 1 805).....	84	3 — 00
4 346	— pela R.M.V., de Patrocínio a Belo Horizonte, (REF. 1 806).....	595	20 — 00
	Total	874	31 — 00
4 347	Por automóvel, de Paracatu a Belo Horizonte, via Córrego Rico (18), Pôrto Pontal (64), Duas Lagoas (115), Gameleira (130), Entroncamento (135), Ponte Firme (165), Presidente Olegário (221), Patos de Minas (252), Lagoa Formosa (288), Carmo do Paranaíba (327), Rio Paranaíba (361), Guarda dos Ferreiros (393), S. Gotardo (406), Campos (429), Barra do Funchal (437), Melo Viana (458), Pedra do Chumbo (518), Moema (535), Limeira (558), Araujos (576), Perdígão (586), Costas (597), est. S. Gonçalo (602), S. Gonçalo (608), Igaratinga (635), Antunes (643), Caetano Preto (650), Pará de Minas (660), Tavares (672), Florestal (685), Juatuba (700), Vianópolis (712), Betim (723) e Bernardo Monteiro (737).....	758	24 — 00

Número de ordem (REF)	ITINERÁRIOS E MEIOS DE TRANSPORTE	Extensão em km	Tempo médio gasto em viagem h—m
	Ao Rio de Janeiro		
4 348	Por ônibus, de Paracatu a Coromandel, (REF. 4 344).....	195	8 — 00
4 349	— por ônibus, de Coromandel a Patrocínio, (REF. 1 805).....	81	3 — 00
4 350	— pela R.M.V., de Patrocínio a Barra Mansa, (REF. 1 809).....	792	31 — 30
4 351	— pela E.F.C.B., de Barra Mansa ao Rio, (REF. 298).....	154	3 — 20
	Total	1 225	45 — 50
4 352	Por ônibus, de Paracatu a Coromandel, (REF. 4 344).....	195	8 — 00
4 353	— por ônibus, de Coromandel a Patrocínio, (REF. 1 805).....	81	3 — 00
4 354	Pela R.M.V., de Patrocínio a Belo Horizonte, (REF. 1 806).....	595	20 — 00
4 355	— pela E.F.C.B., de Belo Horizonte ao Rio, (REF. 610).....	640	14 — 35
	Total	1 514	45 — 35
	A Coromandel		
4 356	Por ônibus, de Paracatu a Coromandel, (REF. 4 344).....	195	8 — 00
	A João Pinheiro		
4 357	Por automóvel, de Paracatu a João Pinheiro, via Córrego Rico (18), Pôrto Pontal (64), Duas Lagoas (115) e Pôrto Brasil (119).....	139	6 — 00
	A Presidente Olegário		
4 358	Por automóvel, de Paracatu a Presidente Olegário, via Córrego Rico (18), Pôrto Pontal (64), Duas Lagoas (115), Gameleira (130), Entroncamento (135) e Ponte Firme (165).....	221	9 — 00
	A Unai		
4 359	Por ônibus, de Paracatu a Unai, via Lagoa Santo Antônio (12) e Fagundes (36).....	132	7 — 00
4 360	A cavalo, de Paracatu a Unai.....	120	22 — 00
	A Guarda Mór		
4 361	Por ônibus, de Paracatu a Guarda Mór.....	76	3 — 30
	A Vazante		
4 362	Por ônibus, de Paracatu a Guarda Mór.....	76	3 — 30
4 363	— por automóvel, de Guarda Mór a Vazante.....	42	8 — 00
	Total	118	11 — 30
	208 — PARÁ DE MINAS		
	A Belo Horizonte		
4 364	Pela R.M.V., de Pará de Minas a Belo Horizonte, via Azurita (27).....	105	5 — 40
4 365	Por ônibus, de Pará de Minas a Belo Horizonte, via Tavares (12), Gameleira (20), Florestal (25), Juatuba (40), Vianópolis (52), Betim (63) e Bernardo Monteiro (77).....	98	2 — 45
	Ao Rio de Janeiro		
4 366	Pela R.M.V., de Pará de Minas a Belo Horizonte, (REF. 4 364).....	105	5 — 40
4 367	— pela E.F.C.B., de Belo Horizonte ao Rio, (REF. 610).....	640	14 — 35
	Total	745	20 — 15
4 368	Por ônibus, de Pará de Minas a Belo Horizonte, (REF. 4 365).....	98	2 — 45
4 369	— pela E.F.C.B., de Belo Horizonte ao Rio, (REF. 610).....	640	14 — 35
	Total	738	17 — 20
4 370	Por automóvel, de Pará de Minas ao Rio, via Tavares (12), Gameleira (20), Florestal (25), Juatuba (40), Vianópolis (52), Betim (63), Bernardo Monteiro (77), Belo Horizonte (98) e daí pela rodovia Belo Horizonte—Rio.....	638	16 — 00

Número de ordem (REF)	ITINERÁRIOS E MEIOS DE TRANSPORTE	Extensão em km	Tempo médio gasto em viagem h—m
	A Divinópolis		
4 371	Pela R.M.V., de Pará de Minas a Divinópolis, via Azurita (27).....	105	4 — 00
4 372	Por ônibus, de Pará de Minas a Divinópolis, via Cactano Preto (10), Antunes (17), Igaratinga (25), S. Gonçalo (52) e est. de S. Gonçalo (58).....	87	3 — 00
	A Esmeraldas		
4 373	Pela R.M.V., de Pará de Minas a Vianópolis, via Azurita (27).....	56	2 — 20
4 374	— por ônibus, de Vianópolis a Esmeraldas, (REF. 3 717).....	24	1 — 00
	Total.....	80	3 — 20
4 375	Por ônibus, de Pará de Minas a Vianópolis, via Tavares (12), Gameleira (20), Florestal (25) e Juatuba (40).....	52	1 — 40
4 376	— por ônibus, de Vianópolis a Esmeraldas, (REF. 3 717).....	24	1 — 00
	Total.....	76	2 — 40
	A Itauna		
4 377	Pela R.M.V., de Pará de Minas a Itauna, via Azurita (27).....	50	2 — 50
4 378	Por ônibus, de Pará de Minas a Juatuba, via Tavares (12), Gameleira (20) e Florestal (25).....	40	1 — 20
4 379	— por ônibus, de Juatuba a Itauna, via Mateus Leme (12) e Azurita (18).....	35	1 — 10
	Total.....	75	2 — 30
	A Mateus Leme		
4 380	Pela R.M.V., de Pará de Minas a Mateus Leme, via Azurita (27).....	33	1 — 30
4 381	Por ônibus, de Pará de Minas a Juatuba, (REF. 4 378).....	40	1 — 20
4 382	— por ônibus, de Juatuba a Mateus Leme.....	12	0 — 25
	Total.....	52	1 — 45
	A Pequi		
4 383	Por ônibus, de Pará de Minas a Pequi, via Cova d' Anta (11) e S. José da Varginha (21).....	42	1 — 40
	A Pitangui		
4 384	Pela R.M.V., de Pará de Minas a Pitangui, via Água Suja (56).....	59	2 — 30
4 385	Por automóvel, de Pará de Minas a Pitangui, via Cactano Preto (10), Antunes (17), Igaratinga (25), S. Gonçalo (52), est. de S. Gonçalo (58), Costas (63), Cercado (79), Boa Vista (86) e Conceição do Pará (99).....	109	4 — 00
	A Sete Lagoas		
4 386	Pela R.M.V., de Pará de Minas a Belo Horizonte, (REF. 4 364).....	105	5 — 40
4 387	— pela E.F.C.B., de Belo Horizonte a Sete Lagoas, (REF. 2 149).....	108	3 — 35
	Total.....	213	9 — 15
4 388	Por ônibus, de Pará de Minas a Belo Horizonte, (REF. 4 365).....	98	2 — 45
4 389	— por ônibus, de Belo Horizonte a Sete Lagoas (REF. 2 151).....	83	2 — 00
	Total.....	181	4 — 45
4 390	Por automóvel, de Pará de Minas a Sete Lagoas, via Cova d'Anta (11), S. José da Varginha (21), Pequi (42), Sapecado (53), Ponte Santa Cruz (64), Cachocira de Macacos (84), Salvador (88), Lajes (98) e Chaves (108).....	118	4 — 00
	A Florestal		
4 391	Por ônibus, de Pará de Minas a Florestal, via Tavares (12) e Gameleira (20).....	25	0 — 40
	A Igaratinga		
4 392	Por ônibus, de Pará de Minas a Igaratinga, via Cactano Preto (10) e Antunes (17).....	25	0 — 40

Número de ordem (REF)	ITINERÁRIOS E MEIOS DE TRANSPORTE	Extensão em km	Tempo médio gasto em viagem h—m
	A S. Gonçalo do Pará		
4 393	Por ônibus, de Pará de Minas a S. Gonçalo do Pará, via Cactano Preto (10), Antunes (17), Igaratinga (25) e Campo Alegre (34).....	25	1 — 40
	A S. José da Varginha		
4 394	Por ônibus, de Pará de Minas a S. José da Varginha, via Cova d'Anta (11).....	21	0 — 45
	269 — PARAGUASSU		
	A Belo Horizonte		
4 395	Por ônibus, de Paraguassu a Varginha, via Escaramuça (12), Elói Mendes (30) e Buenos (40).....	52	2 — 00
4 396	— pela R.M.V., de Varginha a Belo Horizonte, (REF. 892).....	635	21 — 45
	Total.....	687	23 — 45
4 397	Por automóvel, de Paraguassu a Belo Horizonte, via Escaramuça (12), Elói Mendes (30), Buenos (40), Varginha (52), J. Urbano (67), Pinheiros (96), Nepomuceno (112), Lavras (147), Ijaci (162), Macáia (164), Xavier (174), Bom Sucesso (187), Machados (204), Matinha (235), Oliveira (247), Japão (286), Paiol (293), Itaguara (318), Crucilândia (338), Bonfim (355), Brumadinho (386), Sarzêdo (408), Ibititê (419) e Barreiro (428).....	444	14 — 30
	Ao Rio de Janeiro		
4 398	Por ônibus, de Paraguassu a Varginha, (REF. 4 395).....	52	2 — 00
4 399	— pela R.M.V., de Varginha a Cruzeiro, (REF. 899).....	204	6 — 35
4 400	— pela E.F.C.B., de Cruzeiro ao Rio, (REF. 159).....	252	5 — 30
	Total.....	508	14 — 05
4 401	Por automóvel, de Paraguassu ao Rio, via Escaramuça (12), Elói Mendes (30), Buenos (40), Varginha (52), Campanha (98), Cambuquira (118), Triângulo (129), Conceição do Rio Verde (155), Contendas (163), Caxambu (183), Boa Vista (198), Vidinha (204), Pouso Alto (213), Capivari (220), Itamonte (231), Capielândia (240), Registro do Pícu (254), Qucluz (275), Aréias (287) e daí pela rodovia S. Paulo—Rio.....	506	14 — 30
	A Alfenas		
4 402	Por ônibus, de Paraguassu a Alfenas, via Fama (27).....	43	1 — 40
	A Campos Gerais		
4 403	Por automóvel, de Paraguassu a Campos Gerais, via Fama (27) e Córrego do Ouro (35).....	53	2 — 00
	A Elói Mendes		
4 404	Por ônibus, de Paraguassu a Elói Mendes, via Escaramuça (12).....	30	1 — 00
	A Machado		
4 405	Por ônibus, de Paraguassu a Machado, via Papagaíó (20).....	36	1 — 20
	A S. Gonçalo do Sapucaí		
4 406	Por automóvel, de Paraguassu a S. Gonçalo do Sapucaí, via Escaramuça (12), Elói Mendes (30), Monsenhor Paulo (62) e D. Ferrão (77).....	86	3 — 30
	A Três Pontas		
4 407	Por ônibus, de Paraguassu a Três Pontas, via Pontaleta (18) e Martinho Campos (27).....	45	2 — 15

Número de ordem (REF)	ITINERÁRIOS E MEIOS DE TRANSPORTE	Extensão em km	Tempo médio gasto em viagem h—m
	A Fama		
4 408	Por ônibus, de Paraguassu a Fama.....	27	1 — 00
	A Guaipava		
4 409	Por automóvel, de Paraguassu a Guaipava.....	23	1 — 00
	210 — PARAISÓPOLIS		
	A Belo Horizonte		
4 410	Pela R.M.V., de Paraisópolis a Belo Horizonte, via Piranguinho (52), Ibatuba (149), Freitas (165), Três Corações (229), Lavras (323), Ribeirão Vermelho (332), Gaças (532), Divinópolis (674) e Azurita (752).....	830	29 — 20
4 411	Pela R.M.V., de Paraisópolis a Cruzeiro, via Piranguinho (52) e Ibatuba (149).....	238	8 — 35
4 412	— pela E.F.C.B., de Cruzeiro a Belo Horizonte, (REF. 273).....	676	20 — 30
	Total.....	914	29 — 05
4 413	Por automóvel, de Paraisópolis a Belo Horizonte, via Moradores Novos (9), Cruz Vera (14), Bengalal (22), Brazópolis (28), Dias (36), Itajubá (56), S. João (68), Maria da Fé (80), Cristina (103), Pitangal (109), Ribeiro (118), Silvestre Ferraz (127), S. Lourenço (136), Vidinha (149), Boa Vista (155), Caxambu (170), Bacpendi (176), est. de Eneuzilhada (186), Cruzília (200), Minduri (242), Francisco Sales (267), Guabirobas (285), Cianita (321), Arantes (343), Ibertioga (376), Barbacena (418) e daí pela rodovia Rio—Belo Horizonte.....	647	19 — 00
	Ao Rio de Janeiro		
4 414	Pela R.M.V., de Paraisópolis a Cruzeiro, (REF. 4 411).....	238	8 — 35
4 415	— pela E.F.C.B., de Cruzeiro ao Rio, (REF. 159).....	252	5 — 30
	Total.....	490	14 — 05
4 416	Por ônibus, de Paraisópolis a S. José dos Campos, via S. Bento (18), Sapucaí-Mirim (26), Rio Preto (36) e Buquira (65).....	102	4 — 30
4 417	— pela E.F.C.B., de S. José dos Campos ao Rio, via Barra do Pirai (280).....	389	9 — 10
	Total.....	491	13 — 40
4 418	Por automóvel, de Paraisópolis ao Rio, via Moradores Novos (9), Cruz Vera (14), Bengalal (22), Brazópolis (28), Dias (36), Itajubá (56), Zéca Fortes (72), Delfim Moreira (88), Piquete (118), Lorena (141) e daí pela rodovia S. Paulo—Rio.....	426	12 — 00
	A Brazópolis		
4 419	Pela R.M.V., de Paraisópolis a Brazópolis.....	30	1 — 10
4 420	Por ônibus, de Paraisópolis a Brazópolis, via Moradores Novos (9), Cruz Vera (14) e Bengalal (22).....	28	1 — 00
	A Catadupas		
4 421	Por ônibus, de Paraisópolis a Catadupas, (REF. 934).....	25	1 — 00
	A Camanducáia		
4 422	Por ônibus, de Paraisópolis a Cambuí, via Consolação (18), Vargem de Paiol (23) e Anhunas (30).....	36	1 — 30
4 423	— por ônibus, de Cambuí a Camanducaia, (REF. 1 091).....	21	0 — 50
	Total.....	57	2 — 20
	A Cambuí		
4 424	Por ônibus, de Paraisópolis a Cambuí, (REF. 4 422).....	36	1 — 30

Número de ordem (REF)	ITINERÁRIOS E MEIOS DE TRANSPORTE	Extensão em km	Tempo médio gasto em viagem h—m
	A Pouso Alegre		
4 425	Por ônibus, de Paraisópolis a Pouso Alegre, via Conceição dos Ouros (18), Catadupas (25), Batêias (34) e Ponte do Itaim (41).....	55	2 — 30
4 426	Pela R.M.V., de Paraisópolis a Pouso Alegre, via Piranguinho (52).....	120	4 — 45
	A Sapucaí-Mirim		
4 427	Por ônibus, de Paraisópolis a Sapucaí-Mirim, via Barra do Lambari (9) e S. Bento (18).....	26	1 — 00
	A Conceição dos Ouros		
4 428	Por ônibus, de Paraisópolis a Conceição dos Ouros.....	18	0 — 40
	A Consolação		
4 429	Por ônibus, de Paraisópolis a Consolação.....	18	0 — 45
	A Gonçalves		
4 430	Por automóvel, de Paraisópolis a Gonçalves, via Barra do Lambari (9).....	21	1 — 00
	211 — PARAOPEBA		
	A Belo Horizonte		
4 431	Por ônibus, de Paraopeba a Sete Lagoas, via Cedro (3), Lontrinha (18), Ponte da Gineta (22) e Barreirinhos (25).....	36	1 — 20
4 432	— pela E.F.C.B., de Sete Lagoas a Belo Horizonte, via General Carneiro (94)	108	3 — 35
	Total.....	144	4 — 55
4 433	Por ônibus, de Paraopeba a Belo Horizonte, via Cedro (3), Lontrinha (18), Ponte da Gineta (22), Barreirinhos (25), Sete Lagoas (36), Prudente de Moraes (46), Matozinhos (61), Pedro Leopoldo (71), Pindaré (82), Campanhã (98) e Venda Nova (105).....	119	4 — 30
	Ao Rio de Janeiro		
4 434	Por ônibus, de Paraopeba a Sete Lagoas, (REF. 4 431).....	36	1 — 20
4 435	— pela E.F.C.B., de Sete Lagoas ao Rio, via General Carneiro (94), Sabará (102), Burnier (186) e J. Murinho (207).....	684	18 — 15
	Total.....	720	19 — 35
4 436	Por automóvel, de Paraopeba ao Rio, via Cedro (3), Lontrinha (18), Ponte da Gineta (22), Barreirinhos (25), Sete Lagoas (36), Prudente de Moraes (46), Matozinhos (61), Pedro Leopoldo (71), Pindaré (82), Campanhã (98), Venda Nova (105), Belo Horizonte (119) e daí pela rodovia Belo Horizonte—Rio.....	659	19 — 00
	A Cordisburgo		
4 437	Por automóvel, de Paraopeba a Cordisburgo, via Cedro (3), Muda (15), Carvalho de Almeida (27) e Araçá (38).....	50	1 — 40
4 438	A cavalo, de Paraopeba a Cordisburgo.....	24	4 — 30
	A Curvelo		
4 439	Por ônibus, de Paraopeba a Curvelo, via Fundo do Saco (6), Boa Vista (11), Paciência (18), S. José da Lagoa (24) e Pedras (35).....	75	2 — 30
4 440	Por automóvel, de Paraopeba a Carvalho de Almeida, via Cedro (3) e Muda (15).....	27	1 — 00
4 441	— pela E.F.C.B., de Carvalho de Almeida a Curvelo.....	83	2 — 50
	Total.....	110	3 — 50

Número de ordem (REF)	ITINERÁRIOS E MEIOS DE TRANSPORTE	Extensão em km	Tempo médio gasto em viagem h—m
	A Pitangui		
4 442	Por ônibus, de Paraopeba a Sete Lagoas, (REF. 4 431).....	36	1 — 20
4 443	— pela E.F.C.B., de Sete Lagoas a Belo Horizonte, (REF. 4 432).....	108	3 — 35
4 444	— pela R.M.V., de Belo Horizonte a Pitangui, (REF. 1 857).....	164	7 — 00
	Total.....	308	11 — 55
4 445	Por automóvel, de Paraopeba a Pitangui, via Cedro (3), Lontrinha (18), Ponte da Gineta (22), Barreirinhos (25), Sete Lagoas (36), Chaves (46), Iajés (56), Salvador (66), Cachoeira de Macacos (70), Taperal (86), Ponte de Santa Cruz (90), Maravilhas (112), Papagaúos (124), Vargem Grande (132) e Rio do Peixe (144).....	168	6 — 10
	A Sete Lagoas		
4 446	Por ônibus, de Paraopeba a Sete Lagoas, (REF. 4 431).....	36	1 — 20
	A Araçai		
4 447	Por automóvel, de Paraopeba a Araçai, via Cedro (3), Muda (15) e Carvalho de Almeida (24).....	35	1 — 30
4 448	A cavalo, de Paraopeba a Araçai, via Funil (5), Quilombo (9) e Três Barras (13).....	24	4 — 30
	212 — PARREIRAS		
	A Belo Horizonte		
4 449	Por ônibus, de Parreiras a Poços de Caldas, via Pocinhos do Rio Verde (3).....	32	1 — 10
4 450	— por ônibus, de Poços de Caldas a Varginha, via Ponte do Rio Pardo (15), Campestre (45), Machado (92), Paraguassu (128) e Elói Mendes (158).....	180	7 — 00
4 451	— pela R.M.V., de Varginha a Belo Horizonte, (REF. 892).....	635	21 — 45
	Total.....	847	29 — 55
4 452	Por ônibus, de Parreiras a Poços de Caldas, (REF. 4 449).....	32	1 — 10
4 453	— por ônibus, de Poços de Caldas a Machado, via Ponte do Rio Pardo (15), Campestre (45) e Campinho (70).....	92	3 — 00
4 454	— pela R.M.V., de Machado a Belo Horizonte, (REF. 1 143).....	774	26 — 40
	Total.....	898	30 — 50
4 455	Por ônibus, de Parreiras a Poços de Caldas, (REF. 4 449).....	32	1 — 00
4 456	— pela PANAIR, de Poços de Caldas a Belo Horizonte.....	353	1 — 10
	Total.....	385	2 — 10
4 457	Por automóvel, de Parreiras a Belo Horizonte, via Pocinhos do Rio Verde (3), Poços de Caldas (32), Ponte do Rio Pardo (47), Campestre (77), Faz. das Pedras (90), Campinho (102), Machado (124), Papagaio (140), Paraguassu (160), Escaramuça (172), Elói Mendes (190), Buenos (200), Varginha (212), J. Urbano (227), Pinheiros (256), Nepomuceno (272), Lavras (307), Ijaci (322), Macaia (324), Xavier (334), Bom Sucesso (347), Machados (364), Matinha (395), Oliveira (407), Japão (446), Paiol (453), Itaguara (478), Crucilândia (498), Bonfim (515), Brumadinho (478), Sarzêdo (568), Ibitité (579) e Barreiro (588).....	604	19 — 00
	Ao Rio de Janeiro		
4 458	Por ônibus, de Parreiras a Poços de Caldas, (REF. 4 449).....	32	1 — 10
4 459	— por ônibus, de Poços de Caldas a Varginha, (REF. 4 450).....	180	6 — 30
4 460	— pela R.M.V., de Varginha a Cruzeiro, (REF. 899).....	204	6 — 35
4 461	— pela E.F.C.B., de Cruzeiro ao Rio, (REF. 159).....	252	5 — 30
	Total.....	668	19 — 45
4 462	Por ônibus, de Parreiras a Poços de Caldas, (REF. 4 449).....	32	1 — 10
4 463	— pela PANAIR, de Poços de Caldas ao Rio.....	372	2 — 25
	Total.....	404	3 — 35

Número de ordem (REF)	ITINERÁRIOS E MEIOS DE TRANSPORTE	Extensão em km	Tempo médio gasto em viagem h—m
4 464	Por automóvel, de Parreiras ao Rio, via Santa Rita de Caldas (17), Ipuiuna (38), Colonia Padre José Bento (54), Congonhal (70), Pouso Alegre (88), Pôrto Sapucaí (106), Santa Rita do Sapucaí (117), José Procópio (136), Alegre (143), Boa Vista (156), Itajubá (163), Zéca Fortes (179), Delfim Moreira (195), Piquête (225), Lorena (248) e daí pela rodovia S. Paulo—Rio A Andradas	553	15 — 30
4 465	Por automóvel, de Parreiras a Andradas, via Pocinhos do Rio Verde (3), Pitangueiras (22) e Capão do Mel (30)..... A Campestre	34	1 — 30
4 466	Por ônibus, de Parreiras a Poços de Caldas, (REF. 4 449).....	32	1 — 10
4 467	— por ônibus, de Poços de Caldas a Campestre, via Ponte do Rio Pardo (15). Total.....	45 77	1 — 40 2 — 50
	A Poços de Caldas		
4 468	Por ônibus, de Parreiras a Poços de Caldas, (REF. 4 449)..... A Santa Rita de Caldas	32	1 — 10
4 469	Por ônibus, de Parreiras a Santa Rita de Caldas..... A Ibityura	17	0 — 40
4 470	Por automóvel, de Parreiras a Ibityura, via Santa Rita de Caldas (17)..... 213 — PASSA QUATRO A Belo Horizonte	33	1 — 20
4 471	Pela R.M.V., de Passa Quatro a Belo Horizonte, via Ibatuba (55), Freitas (71), Três Corações (175), Lavras (229), Ribeirão Vermelho (238), Garças (438), Divinópolis (580) e Azurita (658).....	736	25 — 15
4 472	Pela R.M.V., de Passa Quatro a Cruzeiro.....	34	1 — 10
4 473	— pela E.F.C.B., de Cruzeiro a Belo Horizonte, (REF 273)..... Total.....	676 710	20 — 30 21 — 40
4 474	Por automóvel, de Passa Quatro a Belo Horizonte, via Tronqueiras (4), Angaturama (8), Itanhandu (13), Capivari (20), Pouso Alto (27), Vidinha (36), Sengó (39), Boa Vista (42), Caxambu (57), Baependi (63), est. de Encruzilhada (73), Cruzília (87), Minduri (129), Francisco Sales (154), Guabiobas (172), Cianita (208), Arantes (230), Ibertyoga (263), Ponte Nova (295), Barbacena (305) e daí pela rodovia Rio Belo Horizonte..... Ao Rio de Janeiro	534	15 — 30
4 475	Pela R.M.V., de Passa Quatro a Cruzeiro.....	34	1 — 10
4 476	— pela E.F.C.B., de Cruzeiro ao Rio, (REF. 159)..... Total.....	252 286	5 — 30 6 — 40
4 477	Por automóvel, de Passa Quatro ao Rio, via Pinheiro (4), Três Rios (18), Embau (32), Cachoeiras (38) e daí pela rodovia S. Paulo—Rio..... A Delfim Moreira	326	8 — 30
4 478	Pela R.M.V., de Passa Quatro a Delfim Moreira, via Ibatuba (55) e Itajubá (139)..... A Itanhandu	175	6 — 10
4 479	Pela R.M.V., de Passa Quatro a Itanhandu.....	12	0 — 30
4 480	Por automóvel, de Passa Quatro a Itanhandu, via Tronqueiras (4) e Angaturama (8).....	13	0 — 30

Número de ordem (REF)	ITINERÁRIOS E MEIOS DE TRANSPORTE	Extensão em km	Tempo médio gasto em viagem h—m
	A Virgínia		
4 481	Por automóvel, de Passa Quatro a Virgínia, via Palmital (7), Serrinha (10) e Pôrto (14).....	28	1 — 00
	214 — PASSA TEMPO		
	A Belo Horizonte		
4 482	Por ônibus, de Passa Tempo a Belo Horizonte, via Rio do Peixe (32), Machados (49), Crucilândia (55), Bonfim (72), Aroucas (87), Brumadinho (103), Mário Campos (116), Sarzedo (125), Ibirité (136) e Barreiro (145).....	161	5 — 30
4 483	Por automóvel, de Passa Tempo a João Ribeiro, via Campo Grande (11), Destêro (24), Pereirinha (32) e Mata (42).....	60	2 — 00
4 484	— por ônibus, de João Ribeiro a Jeceaba.....	21	1 — 00
4 485	— pela E.F.C.B., de Jeceaba a Belo Horizonte.....	136	3 — 10
	Total.....	217	6 — 10
4 486	Por automóvel, de Passa Tempo a Oliveira, via Morro do Ferro (23), Usina Jacaré (36) e Matinha (45).....	57	1 — 40
4 487	— pela R.M.V., de Oliveira a Belo Horizonte, (REF. 4 224).....	240	8 — 05
	Total.....	297	9 — 45
	Ao Rio de Janeiro		
4 488	Por ônibus, de Passa Tempo a Brumadinho, via Rio do Peixe (32), Machados (49), Crucilândia (55), Bonfim (72) e Aroucas (87).....	103	4 — 00
4 489	— pela E.F.C.B., de Brumadinho ao Rio.....	579	13 — 30
	Total.....	682	17 — 30
4 490	Por automóvel, de Passa Tempo a João Ribeiro, (REF. 4 483).....	60	2 — 00
4 491	— por ônibus, de João Ribeiro a Jeceaba.....	21	1 — 00
4 492	— pela E.F.C.B., de Jeceaba ao Rio.....	504	11 — 35
	Total.....	585	14 — 35
4 493	Por automóvel, de Passa Tempo ao Rio, via Campo Grande (11), Destêro (24), Pereirinha (32), Mata (42), J. Ribeiro (60), Mamonas (72), S. Braz do Suassuí (78), Conselheiro Lafaiete (102) e daí pela rodovia Belo Horizonte—Rio.....	503	14 — 00
	A Bom Sucesso		
4 494	Por automóvel, de Passa Tempo a Bom Sucesso, via Morro do Ferro (23) e S. Tiago (45).....	87	4 — 00
	A Bonfim		
4 495	Por ônibus, de Passa Tempo a Bonfim, via Rio do Peixe (32), Machados (49) e Crucilândia (55).....	72	3 — 00
	A Itaguara		
4 496	Por ônibus, de Passa Tempo a Crucilândia, via Rio do Peixe (32) e Machados (49).....	55	2 — 00
4 497	— por ônibus, de Crucilândia a Itaguara.....	20	0 — 45
	Total.....	75	2 — 45
4 498	A cavalo, de Passa Tempo a Itaguara.....	62	11 — 00
	A Oliveira		
4 499	Por automóvel, de Passa Tempo a Oliveira, (REF. 4 486).....	57	1 — 40
	A Resende Costa		
4 500	Por automóvel, de Passa Tempo a Resende Costa, via Jacarandira (16) e Hildebrando Clark (20).....	51	2 — 00

Número de ordem (REF)	ITINERÁRIOS E MEIOS DE TRANSPORTE	Extensão em km	Tempo médio gasto em viagem h—m
	A Rio do Peixe		
4 501	Por ônibus, de Passa Tempo a Rio do Peixe, via Campo Grande (11) e Palestina (16).....	32	1 — 20
	215 — PASSOS		
	A Belo Horizonte		
4 502	Pela C.M.E.F., de Passos a Jurúcia, (REF. 197).....	248	11 — 35
4 503	— pela R.M.V., de Jurúcia a Belo Horizonte, (REF. 405).....	792	27 — 46
	Total.....	1 040	39 — 15
4 504	Por ônibus, de Passos a Piuí, (REF. 192).....	114	4 — 30
4 505	— por ônibus, de Piuí a Garças, (REF. 193).....	72	2 — 30
4 506	— pela R.M.V., de Garças a Belo Horizonte, (REF. 194).....	298	9 — 10
	Total.....	484	16 — 10
4 507	Por automóvel, de Passos a Belo Horizonte, via Usina Açucareira (10), S. Bento (36), Barra (72), Capitólio (90), Piuí (114), Lagoa dos Martins (129), Perobas (144), Corguinhos (155), Cunhas (165), Iguatama (183), Garças (186), C. Bernardes (203), Lagoa da Prata (224), Grotadas (241), Moema (260), Limeira (283), Araujos (301), Perdigão (311), Costas (322), est. de S. Gonçalo (327), S. Gonçalo (333), Igaratinga (330), Antunes (368), Cactano Preto (375), Pará de Minas (385), Tavares (397), Florestal (410), Juatuba (425), Vianópolis (437), B. tim (448) e Bernardo Monteiro (462).....	483	16 — 00
	Ao Rio de Janeiro		
4 508	Pela C.M.E.F., de Passos a Jurúcia, (REF. 197).....	248	11 — 35
4 509	— pela R.M.V., de Jurúcia a Cruzeiro, (REF. 198).....	361	13 — 50
4 510	— pela E.F.C.B., de Cruzeiro ao Rio, (REF. 159).....	252	5 — 30
	Total.....	861	30 — 55
4 511	Por automóvel, de Passos ao Rio, via Ponte do Rio S. João (23), Santa Cruz das Aréias (24), Fortaleza (31), Jacuí (49), Biguatinga (71), Encruzilhada (76), Japi (90), Santa Esmér'a (102), Meçambo (108), Muzambinho (118), Palmécia (126), Monte Cr's o (136), Monte B. lo (144), Trompowski (158), Areado (187), Alfenas (223), Fama (239), Paraguassu (266), Escaramuça (278), Elói Mendes (296), Buenos (306), Varginha (318), Palmela dos Coêlhos (356), Campanha (364), S. Bento (370), Cambuquira (384), Triângulo (395), Conceição do Rio Verde (421), Contendas (429), Caxambu (449), Boa Vista (464), Vidinha (470), Pouso Alto (479), Capivari (486), Itamonte (497), Capelinha do Picu (506), Registro do Picu (520), Queluz (541), Aréias (553) e daí pela rodovia S. Paulo—Rio.....	772	23 — 00
	A Alpinópolis		
4 512	Por ônibus, de Passos a Alpinópolis.....	34	2 — 15
	A Cássia		
4 513	Por ônibus, de Passos a Cássia, via Bananal (18).....	42	1 — 30
	A Delfinópolis		
4 514	Por ônibus, de Passos a Delfinópolis, (REF. 202).....	67	3 — 00
	A Guia Lopes		
4 515	Por ônibus, de Passos a Piuí, (REF. 192).....	114	4 — 30
4 516	— por ônibus, de Piuí a Guia Lopes, (REF. 1 898).....	65	2 — 30
	Total.....	179	7 — 00
	A Jacuí		
4 517	Por automóvel, de Passos a Jacuí, via Ponte do Rio S. João (23), Santa Cruz das Aréias (24) e Fortaleza (31).....	49	1 — 45

Número de ordem (REF)	ITINERÁRIOS E MEIOS DE TRANSPORTE	Extensão em km	Tempo médio gasto em viagem h—m
	A Nova Resende		
4 518	Por automóvel, de Passos a Nova Resende, via Alpinópolis (34), Bom Jesus da Penha (65) e Usina (76).....	88	3 — 30
	A Piúí		
4 519	Por ônibus, de Passos a Piúí, (REF. 192).....	114	4 — 30
	A Pratápolis		
4 520	Pela C.M.E.F., de Passos a Pratápolis.....	45	1 — 35
4 521	Por ônibus, de Passos a Pratápolis, via Taguauna (9) e Itau de Minas (24).....	44	2 — 00
	A S. João Batista do Glória		
4 522	Por automóvel, de Passos a S. João Batista do Glória.....	15	0 — 45
	216 — PATOS DE MINAS		
	A Belo Horizonte		
4 523	Por ônibus, de Patos de Minas a Catiára, (REF. 3 151).....	93	3 — 30
4 524	— pela R.M.V., de Catiára a Belo Horizonte, (REF. 1 429).....	534	17 — 45
	Total.....	627	21 — 15
4 525	Por automóvel, (1) de Patos de Minas a Belo Horizonte, (REF. 3 154)	506	16 — 00
	Ao Rio de Janeiro		
4 526	Por ônibus, de Patos de Minas a Catiára, (REF. 3 151).....	93	3 — 30
4 527	— pela R.M.V., de Catiára a Barra Mansa, (REF. 1 434).....	731	29 — 20
4 528	— pela E.F.C.B., de Barra Mansa ao Rio, (REF. 298).....	154	3 — 20
	Total.....	978	36 — 10
4 529	Por ônibus, de Patos de Minas a Catiára, (REF. 3 151).....	93	3 — 30
4 530	— pela R.M.V., de Catiára a Belo Horizonte, (REF. 1 429).....	534	17 — 45
4 531	— pela E.F.C.B., de Belo Horizonte ao Rio, (REF. 610).....	640	14 — 35
	Total.....	1 267	35 — 50
4 532	Pela PANAIR, de Patos de Minas ao Rio, via Belo Horizonte (302).....	648	2 — 30
	A Carmo do Paranaíba		
4 533	Por ônibus, de Patos de Minas a Carmo do Paranaíba, via Lagoa Formosa (36).....	75	2 — 30
	A Coromandel		
4 534	Por ônibus, de Patos de Minas a Patrocínio, via Sant'Ana (42), Guimarães (66) e Serra Negra (70).....	96	3 — 30
4 535	— por ônibus, de Patrocínio a Coromandel, via Ribeirão S. Pedro (36).....	84	3 — 00
	Total.....	180	6 — 30
	A Patrocínio		
4 536	Por ônibus, de Patos de Minas a Patrocínio, (REF. 4 534).....	96	3 — 30
	A Presidente Olegário		
4 537	Por ônibus, de Patos de Minas a Presidente Olegário.....	31	1 — 10
	A S. Gonçalo do Abaeté		
4 538	Por automóvel, de Patos de Minas a S. Gonçalo do Abaeté, via Chumbo (54) e Capelinha do Chumbo (84).....	136	6 — 00
4 539	A cavalo, de Patos de Minas a S. Gonçalo do Abaeté.....	108	20 — 00

(1) — Ou pela PANAIR em 1 hora e 15 m; 302 Km.

Número de ordem (REF)	ITINERÁRIOS E MEIOS DE TRANSPORTE	Extensão em km	Tempo médio gasto em viagem h—m
	A Tiros		
4 540	Por ônibus, de Patos de Minas a S. Gotardo, via Lagoa Formosa (36), Carmo do Paranaíba (75), Rio Paranaíba (109) e Guarda dos Ferreiros (141).....	154	5 — 00
4 541	— por ônibus, de S. Gotardo a Tiros, (REF. 1 445).....	52	2 — 00
	Total.....	206	7 — 00
	A Chumbo		
4 542	Por ônibus, de Patos de Minas a Chumbo.....	54	2 — 00
	A Guimarães		
4 543	Por ônibus, de Patos de Minas a Guimarães, via Sant'Ana (42).....	66	2 — 30
	A Lagoa Formosa		
4 544	Por ônibus, de Patos de Minas a Lagoa Formosa.....	36	1 — 20
	A Sant'Ana de Patos		
4 545	Por ônibus, de Patos de Minas a Sant'Ana de Patos.....	42	1 — 40
	217 — PATROCÍNIO		
	A Belo Horizonte		
4 546	Pela R.M.V., de Patrocínio a Belo Horizonte, (REF. 1 806).....	595	20 — 00
4 547	Por automóvel, de Patrocínio a Belo Horizonte, via Serra Negra (26), Guimarães (30), Sant'Ana (54), Carmo do Paranaíba (100), Rio Paranaíba (131), Guarda dos Ferreiros (166), S. Gotardo (179), Campos (202), Barra do Funchal (210), Melo Viana (231), Pedra do Chumbo (291), Moena (308), Limeira (331), Araujos (349), Perdigeão (359), Costas (370), est. S. Gonçalo (375), S. Gonçalo (381), Igaratinga (408), Antunes (416), Caetano Preto (423), Pará de Minas (433), Tavares (445), Florestal (458), Juatuba (473), Vianópolis (485), Betim (496) e Bernardo Monteiro (510).....	531	15 — 00
	Ao Rio de Janeiro		
4 548	Pela R.M.V., de Patrocínio a Barra Mansa, (REF. 1 809).....	792	31 — 30
4 549	— pela E.F.C.B., de Barra Mansa ao Rio, (REF. 298).....	154	3 — 20
	Total.....	946	34 — 50
4 550	Pela R.M.V., de Patrocínio a Belo Horizonte, (REF. 1 806).....	595	20 — 00
4 551	— pela E.F.C.B., de Belo Horizonte ao Rio, (REF. 610).....	640	14 — 35
	Total.....	1 235	34 — 35
	A Carmo do Paranaíba		
4 552	Pela R.M.V., de Patrocínio a Catiara.....	61	2 — 15
4 553	— por ônibus, de Catiara a Carmo do Paranaíba.....	60	2 — 10
	Total.....	121	4 — 25
4 554	Por automóvel, de Patrocínio a Carmo do Paranaíba, via Serra Negra (26), Guimarães (30) e Sant'Ana (51).....	100	3 — 30
	A Coromandel		
4 555	Por ônibus, de Patrocínio a Coromandel, via Ribeirão José Pedro (36).....	84	3 — 00
	A Ibiá		
4 556	Pela R.M.V., de Patrocínio a Ibiá.....	118	4 — 05
4 557	Por automóvel, de Patrocínio a Ibiá, via Porto Benedito Valadares (46), Ibitimirim (98), Capivara (107), Araxá (123) e Tamanduapava (138).....	183	3 — 30

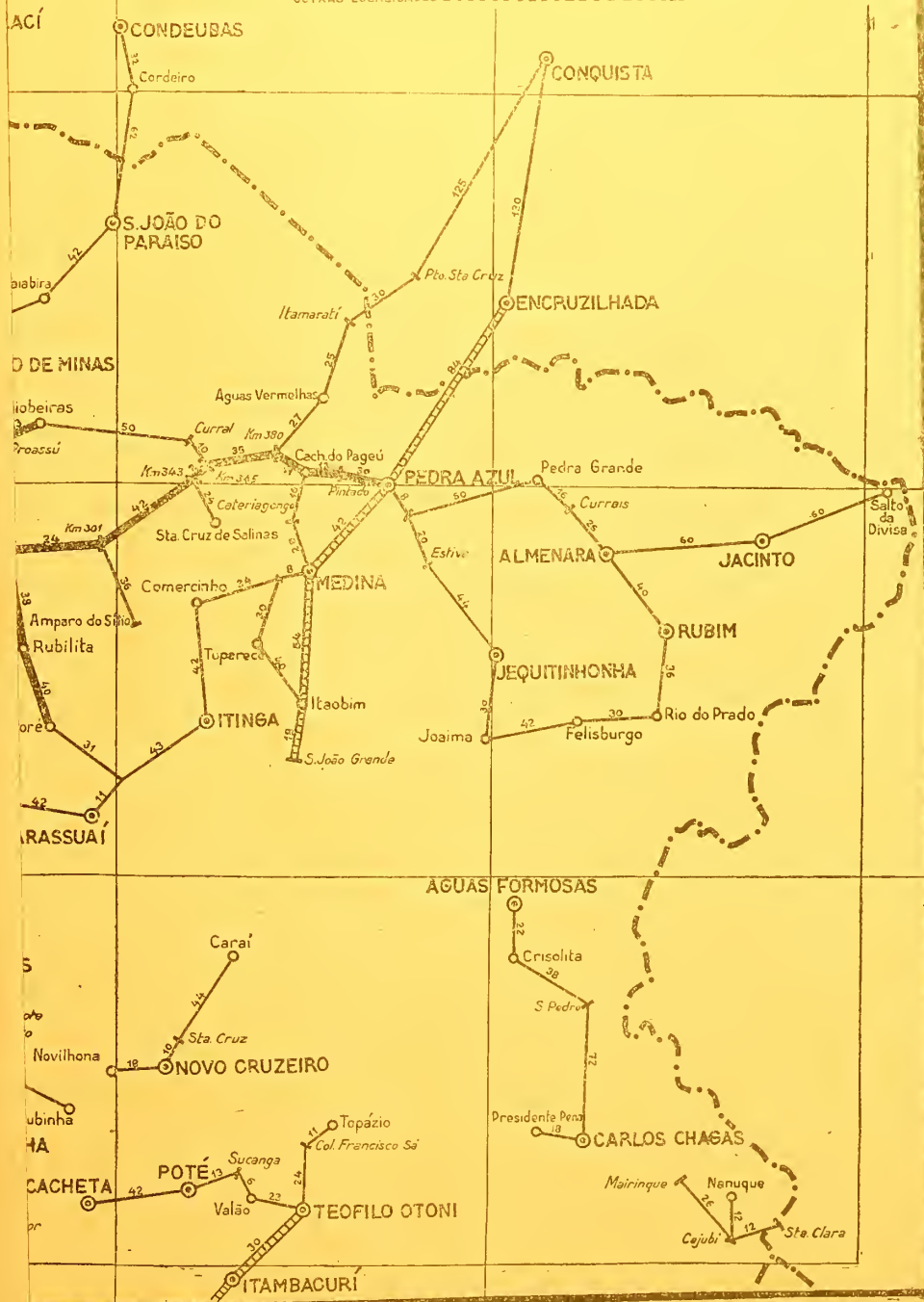
Número de ordem (REF)	ITINERÁRIOS E MEIOS DE TRANSPORTE	Extensão em km	Tempo médio gasto em viagem h—m
	A Monte Carmelo		
4 558	Pela R.M.V., de Patrocínio a Monte Carmelo.....	93	3 — 30
4 559	Por automóvel, de Patrocínio a Monte Carmelo, via Macaubas (46).....	96	3 — 15
	A Patos de Minas		
4 560	Por ônibus, de Patrocínio a Patos de Minas, (REF. 1 817).....	96	3 — 30
	A Perdizes		
4 561	Por ônibus, de Patrocínio a Perdizes, (REF. 3 967).....	80	2 — 30
	A Rio Paranaíba		
4 562	Pela R.M.V., de Patrocínio a Catiára.....	61	2 — 15
4 563	— por ônibus, de Catiára a Carmo do Paranaíba.....	60	2 — 10
4 564	— por ônibus, de Carmo do Paranaíba a Rio Paranaíba.....	34	1 — 20
	Total.....	155	5 — 45
4 565	Por automóvel, de Patrocínio a Rio Paranaíba, via Serra Negra (26), Guimarães (30), Sant'Ana (54) e Carmo do Paranaíba (100).....	134	4 — 30
	A Cruzeiro da Fortaleza		
4 566	Por ônibus, de Patrocínio a Cruzeiro da Fortaleza, via Encruzilhada J. Sobrinho (25) e Faz. Santa Cruz (36).....	38	1 — 30
	A Folhados		
4 567	Pela R.M.V., de Patrocínio á est. de Folhados.....	24	0 — 55
4 568	— por automóvel, da est. de Folhados a Folhados.....	6	0 — 15
	Total.....	30	1 — 10
4 569	Por automóvel, de Patrocínio a Folhados.....	32	1 — 30
	A Serra do Salitre		
4 570	Pela R.M.V., de Patrocínio a Catiára.....	61	2 — 15
4 571	— por ônibus, de Catiára a Serra do Salitre.....	11	0 — 20
	Total.....	72	2 — 35
4 572	Por automóvel, de Patrocínio a Serra do Salitre, via Encruzilhada (25) e Catiára (55).....	66	2 — 45
	218 — PEÇANHA		
	A Belo Horizonte		
4 573	Por ônibus, de Peçanha a Belo Horizonte, via Cantagalo (9), S. Bento (12), S. João Fvangelista (20), Jurema (39), Correntinho (46), Guanhães (72), Senhora do Pôrto 100, Jacaré (104), Guarani (130), Carmésia (135), Goiabas (150), Morro do Pilar (185), Entroncamento (222), Palácio (227), Vacaria (245), Cipó (251), Jatobá (261), Almeidas (279), Ponte Raul Soares (305), Campinho (307), Lagoa Santa (314), Vespasiano (325) e Venda Nova (345).....	359	12 — 30
	Ao Rio de Janeiro		
4 574	Por ônibus, de Peçanha a Belo Horizonte, (REF. 4 573).....	359	12 — 30
4 575	— pela E.F.C.B., de Belo Horizonte ao Rio, (REF. 610).....	640	14 — 35
	Total.....	999	27 — 05
	A Governador Valadares		
4 576	Por automóvel, de Peçanha a Governador Valadares, via Coroaci (54), Conceição das Tronqueiras (76) e Santo Antônio do Pôrto (99).....	133	6 — 00

Número de ordem (REF)	ITINERÁRIOS E MEIOS DE TRANSPORTE	Extensão em km	Tempo médio gasto em viagem h—m
	A Guanhães		
4 577	Por ônibus, de Peçanha a Guanhães, via Cantagalo (9), S. Bento (12), S. João Evangelista (30), Jurema (39) e Correntinho (46).....	72	3 — 30
	A Itamarandiba		
4 578	A cavalo, de Peçanha a Itamarandiba.....	106	19 — 30
	A Itambacuri		
4 579	Por automóvel, de Peçanha a Itambacuri, via Coroaci (54), Conceição das Tronqueiras (78), Santo Antônio do Pôrto (99), Governador Valadares (133), Chonin de Báuio (162) e Campanário (250).....	277	12 — 00
4 580	A cavalo, de Peçanha a Itambacuri.....	156	30 — 00
	A Santa Maria do Suassuí		
4 581	Por automóvel, de Peçanha a Santa Maria do Suassuí, via S. Pedro (30) e Folha Larga (60).....	72	3 — 00
	A S. João Evangelista		
4 582	Por ônibus, de Peçanha a S. João Evangelista, via Cantagalo (9) e S. Bento (12)	30	1 — 20
	A Virginópolis		
4 583	Por ônibus, de Peçanha a S. João Evangelista, (REF. 4 582).....	30	1 — 30
4 584	— por automóvel, de S. João Evangelista a Virginópolis, via Jurema (9), Correntinho (16), Entroncamento (21) e Rib. do Correntinho (31).....	42	2 — 00
	Total.....	72	3 — 30
4 585	A cavalo, de Peçanha a Virginópolis, via Divino (36).....	48	8 — 30
	A Coroaci		
4 586	Por automóvel, de Peçanha a Coroaci.....	54	2 — 30
	A Ramalhete		
4 587	Por automóvel, de Peçanha a Ramalhete.....	54	3 — 00
	A Santa Tereza do Bonito		
4 588	Por automóvel, de Peçanha a Santa Tereza do Bonito.....	30	1 — 30
	A S. José do Jacuri		
4 589	Por automóvel, de Peçanha a S. José do Jacuri, via S. Pedro (30).....	45	2 — 00
	A S. Pedro do Suassuí		
4 590	Por automóvel, de Peçanha a S. Pedro do Suassuí.....	30	1 — 30
	219 — PEDRA AZUL		
	A Belo Horizonte		
4 591	Por automóvel, de Pedra Azul a Montes Claros, via Pintado (30), Pajcu (42), Salinas (156), Água Branca (198), Peixe Bravo (240), Entroncamento (292), Estivinha (308), Barroão (338) e Francisco Sá (378).....	433	18 — 00
4 592	— pela E.F.C.B., de Montes Claros a Belo Horizonte, (REF. 178).....	540	17 — 35
	Total.....	973	35 — 35
	Ao Rio de Janeiro		
4 593	Por automóvel, de Pedra Azul a Montes Claros, (REF. 4 591).....	433	18 — 00
4 594	— pela E.F.C.B., de Montes Claros ao Rio, (REF. 180).....	1 116	32 — 35
	Total.....	1 549	50 — 35

Número de ordem (REF)	ITINERÁRIOS E MEIOS DE TRANSPORTE	Extensão em km	Tempo médio gasto em viagem h—m
4 595	A Almenara Por automóvel, de Pedra Azul a Almenara, via Pedra Grande (68) e Currais (84).	110	5 — 00
4 596	A Jequitinhonha Por automóvel, de Pedra Azul a Jequitinhonha, via Estiva (28).	72	3 — 30
4 597	A Medina Por automóvel, de Pedra Azul a Medina.	42	2 — 00
4 598	A Salinas Por automóvel, de Pedra Azul a Salinas, via Pintado (30) e Pajeu (42).	156	6 — 00
4 599	A Cachoeira do Pajeú Por automóvel, de Pedra Azul a Cachoeira do Pajeú, via Pintado (30).	42	1 — 30
4 600	A cavalo, de Pedra Azul a Cachoeira do Pajeú.	35	6 — 30
220 — PEDRALVA			
Belo Horizonte			
4 601	Por ônibus, de Pedralva a Pedrão, via Usina Campestre (4) e Usina Pedrão (12).	16	0 — 40
4 602	— pela R.M.V., de Pedrão a Belo Horizonte, via Ibatuba (67), Freitas (83), Três Corações (147), Lavras (241), Ribeirão Vermelho (250), Garças (450), Divinópolis (592) e Azurita (670).	748	26 — 10
	Total	764	26 — 50
4 603	Por ônibus, de Pedralva a Pedrão, (REF. 4 601).	16	0 — 40
4 604	— pela R.M.V., de Pedrão a Cruzeiro, via Ibatuba (67).	156	5 — 05
4 605	— pela E.F.C.B., de Cruzeiro a Belo Horizonte, (REF. 273).	676	20 — 30
	Total	848	26 — 15
4 606	Por automóvel, de Pedralva a Belo Horizonte, via Faz. da Pedra (19), Vargem Alegre (22), Cristina (35), Pitangal (41), Ribeiro (50), Silvestre Ferraz (59), S. Lourenço (68), Vidinha (81), Boa Vista (87), Caxambu (102), Baependi (108), est. de Encruzilhada (118), Cruzília (132), Minduri (174), Francisco Sales (199), Guabirobas (217), Cianita (253), Arantes (275), Ibertioga (308), Ponte Nova (340), Barbacena (350) e daí pela rodovia Rio—Belo Horizonte.	579	16 — 30
Ao Rio de Janeiro			
4 607	Por ônibus, de Pedralva a Pedrão, (REF. 4 601).	16	0 — 40
4 608	— pela R.M.V., de Pedrão a Cruzeiro, (REF. 4 305).	156	5 — 05
4 609	— pela E.F.C.B., de Cruzeiro ao Rio, (REF. 159).	252	5 — 30
	Total	424	11 — 15
4 610	Por automóvel, de Pedralva ao Rio, via Faz. da Pedra (19), Vargem Alegre (22), Cristina (35), Pitangal (41), Ribeiro (50), Silvestre Ferraz (59), S. Lourenço (68), Vidinha (81), Pouso Alto (90), Capivari (97), Itamonte (108), Capelinha do Picu (117), Registro do Picu (131), Queluz (152), Arcias (164) e daí pela rodovia S. Paulo—Rio.	383	11 — 00
A Brazópolis			
4 611	Por ônibus, de Pedralva a Pedrão, (REF. 4 601).	16	0 — 40
4 612	— pela R.M.V., de Pedrão a Brazópolis, via Piranguinho (30).	52	2 — 05
	Total	68	2 — 45
4 613	Por automóvel, de Pedralva a Brazópolis, via Alegre (16), José Procópio (23), Olegário Maciel (25) e Boa Vista (45).	53	2 — 00

ESQUEMA DA REDE RODOVIÁRIA DO NORTE DE MINAS 1945

ESTRADA FEDERAL
 ESTRADA ESTADUAL
 OUTRAS ESTRADAS
 CIDADE
 VILA
 OUTRAS LOCALIDADES



Número de ordem (REF)	ITINERÁRIOS E MEIOS DE TRANSPORTE	Extensão em km	Tempo médio gasto em viagem h—m
	A Cristina		
4 614	Por ônibus, de Pedralva a Pedrão, (REF. 4 601).....	16	0 — 40
4 615	— pela R.M.V., de Pedrão a Cristina.....	29	1 — 15
	Total.....	45	1 — 55
4 616	Por automóvel, de Pedralva a Cristina, via Faz. da Pedra (19) e Vargem Alegre (22).....	35	1 — 40
	A Itajubá		
4 617	Por ônibus, de Pedralva a Pedrão, (REF. 4 601).....	16	0 — 40
4 618	— pela R.M.V., de Pedrão a Itajubá.....	18	0 — 45
	Total.....	34	1 — 25
4 619	Por ônibus, de Pedralva a Itajubá, via Alegre (16) e Boa Vista (29).....	36	1 — 30
	A Maria da Fé		
4 620	Por ônibus, de Pedralva a Pedrão, (REF. 4 601).....	16	0 — 40
4 621	— pela R.M.V., de Pedrão a Maria da Fé.....	9	0 — 20
	Total.....	25	1 — 00
4 622	Por automóvel, de Pedralva a Maria da Fé, via Usina Campestre (4), Usina Pedrão (12) e Pedrão (16).....	27	1 — 00
	A Santa Catarina		
4 623	Por ônibus, de Pedralva a Santa Catarina, via Posses (12) e Conceição da Pedra (18).....	42	1 — 40
	A Santa Rita do Sapucaí		
4 624	Por ônibus, de Pedralva a Pedrão, (REF. 4 601).....	16	0 — 40
4 625	— pela R.M.V., de Pedrão a Santa Rita do Sapucaí, via Piranguinho (30).....	69	2 — 19
	Total.....	85	2 — 50
4 626	Por automóvel, de Pedralva a Santa Rita do Sapucaí, via Alegre (16) e José Procópio (23).....	42	1 — 30
	A S. José do Alegre		
4 627	Por ônibus, de Pedralva a S. José do Alegre.....	16	0 — 30
	221 — PEDRO LEOPOLDO		
	A Belo Horizonte		
4 628	Pela E.F.C.B., de Pedro Leopoldo a Belo Horizonte, via General Carneiro (58).....	72	2 — 15
4 629	Por ônibus, de Pedro Leopoldo a Belo Horizonte, via Pindaré (11), Estiva (15), Campanhã (27), Venda Nova (34) e Pampulha (39).....	48	1 — 40
	Ao Rio de Janeiro		
4 630	Pela E.F.C.B., de Pedro Leopoldo ao Rio, via General Carneiro (58), Sabará (66), Burnier (150) e J. Murinho (170).....	648	17 — 15
4 631	Por automóvel, de Pedro Leopoldo ao Rio, via Pindaré (11), Estiva (15), Campanhã (27), Venda Nova (34), Pampulha (39), Belo Horizonte (48) e daí pela rodovia Belo Horizonte—Rio.....	588	16 — 00
	A Betim		
4 632	Pela E.F.C.B., de Pedro Leopoldo a Belo Horizonte, (REF. 4 628).....	72	2 — 15
4 633	— pela R.M.V., de Belo Horizonte a Betim.....	38	1 — 10
	Total.....	110	3 — 25

Número de ordem (REF)	ITINERÁRIOS E MEIOS DE TRANSPORTE	Extensão em km	Tempo médio gasto em viagem h—m
4 634	Por ônibus, de Pedro Leopoldo a Belo Horizonte, (REF. 4 629).....	48	1 — 40
4 635	— por ônibus, de Belo Horizonte a Betim, (REF. 643).....	35	1 — 00
	Total.....	83	2 — 40
	A Esmeraldas		
4 636	Pela E.F.C.B., de Pedro Leopoldo a Belo Horizonte, (REF. 4 628).....	72	2 — 15
4 637	— pela R.M.V., de Belo Horizonte a Vianópolis.....	49	2 — 10
4 638	— por ônibus, de Vianópolis a Esmeraldas, (REF. 3 717).....	24	1 — 00
	Total.....	145	5 — 25
4 639	Por ônibus, de Pedro Leopoldo a Belo Horizonte, (REF. 4 629).....	48	1 — 40
4 640	— por ônibus, de Belo Horizonte a Esmeraldas, via Bernardo Monteiro... (21), Betim (35), Vianópolis (46) e Santo Atonso (52).....	70	3 — 00
	Total.....	118	4 — 40
	A Jaboticatubas		
4 641	Pela E.F.C.B., de Pedro Leopoldo a Vespasiano.....	21	0 — 45
4 642	— por ônibus, de Vespasiano a Jaboticatubas, (REF. 1 780).....	48	2 — 00
	Total.....	69	2 — 45
	A Lagoa Santa		
4 643	Pela E.F.C.B., de Pedro Leopoldo a Vespasiano.....	21	0 — 45
4 644	— por ônibus, de Vespasiano a Lagoa Santa.....	11	0 — 25
	Total.....	32	1 — 10
4 645	Por ônibus, de Pedro Leopoldo a Venda Nova, via Pindaré (11), Estiva (15) e Campanhã (27).....	34	1 — 00
4 646	— por ônibus, de Venda Nova a Lagoa Santa, via Vespasiano (11).....	31	1 — 20
	Total.....	65	2 — 20
4 647	Por automóvel, de Pedro Leopoldo a Lagoa Santa, via Engenho (5), Samambáia (8), Lapinha (14) e Campinho (20).....	27	1 — 00
	A Matozinhos		
4 648	Pela E.F.C.B., de Pedro Leopoldo a Matozinhos.....	10	0 — 25
4 649	Por ônibus, de Pedro Leopoldo a Matozinhos.....	10	0 — 15
	A Santa Luzia		
4 650	Pela E.F.C.B., de Pedro Leopoldo a Santa Luzia.....	38	1 — 00
4 651	Por ônibus, de Pedro Leopoldo a Belo Horizonte, (REF. 4 629).....	48	1 — 40
4 652	— por ônibus, de Belo Horizonte a Santa Luzia, (REF. 654).....	28	0 — 50
	Total.....	76	2 — 30
	A Campanhã		
4 653	Por ônibus, de Pedro Leopoldo a Campanhã, via Pindaré (11) e Estiva (15) A Fidalgo.....	27	0 — 45
4 654	Por automóvel, de Pedro Leopoldo a Fidalgo, via Lagoa de Santo Antônio (7).....	18	0 — 30
	A Pindaré		
4 655	Por ônibus, de Pedro Leopoldo a Pindaré.....	11	0 — 20
	A Ribeirão das Neves		
4 656	Por automóvel, de Pedro Leopoldo a Ribeirão das Neves, via Pindaré (11) e Entroncamento (13).....	23	0 — 35

Número de ordem (REF)	ITINERÁRIOS E MEIOS DE TRANSPORTE	Extensão em km	Tempo médio gasto em viagem h—m
222 — PEQUÍ			
A Belo Horizonte			
4 657	Por ônibus, de Pequí a Pará de Minas, via S. José da Varginha (21) e Cova d'Anta (31).....	42	1 — 40
4 658	— pela R.M.V., de Pará de Minas a Belo Horizonte, (REF. 4 364).....	105	5 — 40
	Total.....	147	7 — 20
4 659	Por ônibus, de Pequí a Pará de Minas, (REF. 4 657).....	42	1 — 40
4 660	— por ônibus, de Pará de Minas a Belo Horizonte, (REF. 4 365).....	98	2 — 45
	Total.....	140	4 — 25
Ao Rio de Janeiro			
4 661	Por ônibus, de Pequí a Pará de Minas, (REF. 4 657).....	42	1 — 40
4 662	— pela R.M.V., de Pará de Minas a Belo Horizonte, (REF. 4 364).....	105	5 — 40
4 663	— pela E.F.C.B., de Belo Horizonte ao Rio, (REF. 610).....	640	14 — 35
	Total.....	787	21 — 55
4 664	Por ônibus, de Pequí a Pará de Minas, (REF. 4 657).....	42	1 — 40
4 665	— por ônibus, de Pará de Minas a Belo Horizonte, (REF. 4 365).....	98	2 — 45
4 666	— pela E.F.C.B., de Belo Horizonte ao Rio, (REF. 610).....	640	14 — 35
	Total.....	780	19 — 00
A Pará de Minas			
4 667	Por ônibus, de Pequí a Pará de Minas, (REF. 4 657).....	42	1 — 40
A Pitangui			
4 668	Por ônibus, de Pequí a Pará de Minas, (REF. 4 657).....	42	1 — 40
4 669	— pela R.M.V., de Pará de Minas a Pitangui, (REF. 4 384).....	59	2 — 30
	Total.....	101	4 — 10
4 670	Por automovel, de Pequí a Pitangui, via Sapccado (11) Maravilhas (22), Papagaios (34), Vargem Grande (42) e Rio do Peixe (54).....	78	2 — 30
4 671	A cavalo, de Pequí a Pitangui, via Cachocira do Bom Jardim (12) e Jaguara (24).....	36	6 — 30
A Sete Lagoas			
4 672	Por ônibus, de Pequí a Sete Lagoas, via Sapccado (11), Ponte Santa Cruz (22), Taperal (30), Cachoeira de Macacos (42), Salvador (46), Lajes (56) e Chaves (66).....	76	2 — 30
A Onça			
4 673	A cavalo, de Pequí a Onça, via Rio do Peixe (12).....	24	4 — 30
223 — PERDIZES			
A Belo Horizonte			
4 674	Por ônibus, de Perdizes a Araxá, via Pedra Grande (15), Ibitimirim (37) e Capivara (46).....	62	2 — 00
4 675	— pela R.M.V., de Araxá a Belo Horizonte, (REF. 386).....	566	18 — 15
	Total.....	628	20 — 15
4 676	Por automovel, de Perdizes a Belo Horizonte, via Pedra Grande (15), Ibitimirim (37), Capivara (46), Araxá (62), Tamanduapava (77), Ibiá (122), Paraíso (140), Guarda dos Ferreiros (181), São Gotardo (194), Campos (217), Barra do Funchal (225), Melo Viana (246), Pedra do Chumbo (306), Moema (323), Limeira (346), Araujos (364), Perdigão (374), Costas (385), est. São Gonçalo (390), São Gonçalo (396), Igaratinga (423), Antunes (431), Caetano Preto (438), Pará de Minas (448), Tavares (460), Florestal (473), Juatuba (488), Vianópolis (500), Betim (511), e Bernardo Monteiro (525).....	546	15 — 00

Número de ordem (REF)	ITINERÁRIOS E MEIOS DE TRANSPORTE	Extensão em km	Tempo médio gasto em viagem h—m
	Ao Rio de Janeiro		
4 677	Por ônibus, de Perdizes a Araxá, (REF. 4 674).....	62	2 — 00
4 678	— pela R.M.V., de Araxá a Barra Mansa, (REF. 389).....	763	29 — 45
4 679	— pela E.F.C.B., de Barra Mansa ao Rio, (REF. 298).....	154	3 — 20
	Total.....	979	35 — 05
4 680	Por ônibus, de Perdizes a Araxá, (REF. 4 674).....	62	2 — 00
4 681	— pela R.M.V., de Araxá a Belo Horizonte, (REF. 386).....	566	18 — 15
4 682	— pela E.F.C.B., de Belo Horizonte ao Rio, (REF. 610).....	640	14 — 35
	Total.....	1 268	34 — 50
	A Araxá		
4 683	Por ônibus, de Perdizes a Araxá, (REF. 4 674).....	62	2 — 00
	A Ibiá		
4 684	Por ônibus, de Perdizes a Araxá, (REF. 4 674).....	62	2 — 00
4 685	— pela R.M.V., de Araxá a Ibiá.....	89	2 — 40
	Total.....	151	4 — 40
4 686	Por automovel, de Perdizes a Ibiá, via Pedra Grande (15), Ibitimirim (37), Capivara (46), Araxá (62) e Tamanduapava (77).....	122	3 — 30
	A Monte Carmelo		
4 687	Por ônibus, de Perdizes a Patrocínio, via Pôrto Benedito Valadares (34)....	80	2 — 30
4 688	— pela R.M.V., de Patrocínio a Monte Carmelo.....	92	3 — 30
	Total.....	172	6 — 00
	A Patrocínio		
4 689	Por ônibus, de Perdizes a Patrocínio, (REF. 4 687).....	80	2 — 30
	A Sacramento		
4 690	Por automovel, de Perdizes a Sacramento, via Morro da Mesa (32), Alpercatas (37), Ponte do Rio Araguaí (56) e Camurça (63).....	74	2 — 30
	A Santa Juliana		
4 691	Por ônibus, de Perdizes a Santa Juliana, via Pouso dos Pindaibas (18).....	37	1 — 15
	224 — PERDÕES		
	A Belo Horizonte		
4 692	Pela R.M.V., de Perdões a Belo Horizonte, via Garças (181), Divinópolis (323) e Azurita (401).....	479	15 — 30
4 693	Por automovel, de Perdões a Belo Horizonte, via Coelhos (9), Guarita (20), Santo Antônio do Amparo (33), Oliveira (81), Japão (120), Paiol (127), Pipoca (140), Itaguara (152), Crucilândia (172), Bonfim (189), Aroucas (204), Brumadinho (220), Mário Campos (233), Sarzêdo (242), Ibirité (253) e Barreiro (262).....	278	10 — 00
	Ao Rio de Janeiro		
4 694	Pela R.M.V., de Perdões a Barra Mansa, via Ribeirão Vermelho (20), Lavras (29) e Arantina (205).....	314	12 — 50
4 695	— pela E.F.C.B., de Barra Mansa ao Rio, (REF. 298).....	154	3 — 20
	Total.....	468	16 — 10
4 696	Pela R.M.V., de Perdões a Barbacena, via Ribeirão Vermelho (20) e A. Mourão (58).....	259	11 — 30
4 697	— pela E.F.C.B., de Barbacena ao Rio.....	378	8 — 35
	Total.....	637	20 — 05

Número de ordem (REF)	ITINERÁRIOS E MEIOS DE TRANSPORTE	Extensão em km	Tempo médio gasto em viagem h—m
	A Bom Sucesso		
4 698	Pela R.M.V., de Perdões a Bom Sucesso, via Ribeirão Vermelho (20) e A. Mourão (58).....	71	3 — 30
4 699	Por automóvel, de Perdões a Bonsucesso, via Coelhos (9), Guarita (20) e Santo Antônio do Amparo (33).....	67	3 — 00
	Campo Belo		
4 700	Pela R.M.V., de Perdões a Campo Belo.....	39	1 — 40
	A Lavras		
4 701	Pela R.M.V., de Perdões a Lavras, via A. Botelho (15) e Ribeirão Vermelho (20).....	29	1 — 40
4 702	Por automóvel, de Perdões a Lavras, via Ponte do Funil (15) e Pintos (19).....	29	1 — 10
	A Nepomuceno		
4 703	Pela R.M.V., de Perdões a Lavras, (REF. 4 701).....	29	1 — 40
4 704	— por ônibus, de Lavras a Nepomucenos, (REF. 3 371).....	35	1 — 30
	Total.....	64	3 — 10
4 705	Por automóvel, de Perdões a Nepomuceno, via Ponte do Funil (15), Pintos (19) e Lavras (29).....	64	2 — 45
	A Santo Antônio do Amparo		
4 706	Por automóvel, de Perdões a Santo Antônio do Amparo, via Coelhos (9) e Guarita (20).....	33	1 — 20
	A Cana Verde		
4 707	Pela R.M.V., de Perdões a Cana Verde.....	18	0 — 45
4 708	Por automóvel, de Perdões a Cana Verde, via Serradinho (12).....	19	0 — 40
	225 — PIRANGA		
	A Belo Horizonte		
4 709	Por ônibus, de Piranga a Conselheiro Lafaiete, via Piraguara (18), Cedro (30), Rio Espera (42), Lamim (51), Carrapicho (66), Catauá (81) e S. Vicente (95).....	108	6 — 00
4 710	— pela E.F.C.B., de Conselheiro Lafaiete a Belo Horizonte.....	178	4 — 00
	Total.....	286	10 — 00
4 711	Por automóvel, de Piranga a Belo Horizonte, via Piraguara (18), Cedro (30), Lamim (35), Catauá (65), S. Vicente (79), Conselheiro Lafaiete (92) e daí pela rodovia Rio-Belo Horizonte.....	231	9 — 00
	Ao Rio de Janeiro		
4 712	Por ônibus, de Piranga a Conselheiro Lafaiete, (REF. 4 709).....	108	6 — 00
4 713	— pela E.F.C.B., de Conselheiro Lafaiete ao Rio.....	463	10 — 30
	Total.....	571	16 — 30
4 714	Por automóvel, de Piranga a Viçosa, via Pôrto Firme (36) e Varginha (49).....	72	3 — 00
4 715	— pela E.F.L., de Viçosa ao Rio, via Ligação (88), Furtado de Campos (143) e Três Rios (260).....	385	14 — 20
	Total.....	457	17 — 20
4 716	Por automóvel, de Piranga ao Rio, via Piraguara (18), Cedro (18), Lamim (35), Catauá (65), S. Vicente (79), Conselheiro Lafaiete (92) e daí pela rodovia Belo Horizonte — Rio.....	493	15 — 00
	A Alto Rio Doce		
4 717	Por automóvel, de Piranga a Alto Rio Doce, via Piraguara (18) e Cipotânea (34).....	52	2 — 20

Número de ordem (REF)	ITINERÁRIOS E MEIOS DE TRANSPORTE	Extensão em km	Tempo médio gasto em viagem h—m
	A Conselheiro Lafaiete		
4 718	Por ônibus, de Piranga a Conselheiro Lafaiete, (REF. 4 709).....	108	6 — 00
4 719	Por automóvel, de Piranga a Conselheiro Lafaiete, via Piraguara (18), Cedro (30), Lamim (35), Catauá (65) e S. Vicente (79).....	92	5 — 00
	A Mariana		
4 720	Por ônibus, de Piranga a Conselheiro Lafaiete, (REF. 4 709).....	108	6 — 00
4 721	— pela E.F.C.B., de Conselheiro Lafaiete a Mariana, via J. Murinho (16) e Burnier (36).....	97	4 — 45
	Total	205	10 — 45
4 722	A cavalo, de Piranga a Mariana.....	56	11 — 00
	A Ouro Preto		
4 723	Por ônibus, de Piranga a Conselheiro Lafaiete, (REF. 4 709).....	108	6 — 00
4 724	— pela E.F.C.B., de Conselheiro Lafaiete a Ouro Preto, via J. Murinho (16) e Burnier (36).....	78	4 — 00
	Total	186	10 — 00
	A Ponte Nova		
4 725	Por automóvel, de Piranga a Viçosa, (REF. 4 714).....	72	3 — 00
4 726	— pela E.F.L., de Viçosa a Ponte Nova.....	57	1 — 55
	Total	129	4 — 55
4 727	Por automóvel, de Piranga a Ponte Nova, via Pôrto Firme (36), Varginha (49), Viçosa (72), Silvestre (79), Teixeiras(88), Bom Jardim (109) e Váu-Assú (110).....	125	5 — 00
	A Rio Espera		
4 728	Por ônibus, de Piranga a Rio Espera, via Piraguara (18) e Cedro (30).....	42	2 — 00
	A Senador Firmino		
4 729	A cavalo, de Piranga a Senador Firmino.....	48	9 — 00
4 730	Por automóvel, de Piranga a Senador Firmino, via Piraguara (18), Cipotânea (34), Alto Rio Doce (52), Abreus (70) e Dores do Turvo (85).....	99	4 — 20
	A Teixeiras		
4 731	Por automóvel, de Piranga a Viçosa, (REF. 4 714).....	72	3 — 00
4 732	— pela E.F.L., de Viçosa a Teixeiras.....	18	0 — 35
	Total	90	3 — 35
4 733	Por automovel, de Piranga a Teixeiras, via Pôrto Firme (36), Varginha (49), Viçosa (72) e Silvestre (79).....	88	3 — 00
	A Viçosa		
4 734	Por automóvel, de Piranga a Viçosa, (REF. 4 714).....	72	3 — 00
	A Visconde do Rio Branco		
4 735	Por automovel, de Piranga a Viçosa, (REF. 4 714).....	72	3 — 00
4 736	— pela E.F.L., de Viçosa a Visconde do Rio Branco.....	61	2 — 15
	Total	133	5 — 15
	A Calambau		
4 737	A cavalo, de Piranga a Calambau.....	22	4 — 00
	A Guaraciaba		
4 738	A cavalo, de Piranga a Guaraciaba.....	48	8 — 30
4 739	Por automóvel, de Piranga a Guaraciaba, via Pôrto Firme (36).....	62	3 — 00

Número de ordem (REF)	ITINERÁRIOS E MEIOS DE TRANSPORTE	Extensão em km	Tempo médio gasto em viagem h—m
	A Pinheiros Altos		
4 740	A cavalo, de Piranga a Pinheiros Altos.....	18	3 — 30
	A Piraguara		
4 741	Por ônibus, de Piranga a Piraguara.....	18	0 — 40
	A Pôrto Firme		
4 742	Por automóvel, de Piranga a Pôrto Firme.....	36	1 — 30
	A Santo Antônio do Pirapetinga		
4 743	A cavalo, de Piranga a Santo Antônio do Pirapetinga.....	11	2 — 00
	226 — PIRAPETINGA		
	A Belo Horizonte		
4 744	Pela E.F.L., de Pirapetinga a Três Rios, via Volta Grande (31), Melo Barreto (50) e Pôrto Novo (58).....	123	6 — 10
4 745	— pela E.F.C.B., de Três Rios a Belo Horizonte.....	442	10 — 35
	Total.....	565	16 — 45
4 746	Por automóvel, de Pirapetinga a Belo Horizonte, via Conceição da Boa Vista (25), Recreio (30), Virgens (37), Leopoldina (56), Onça (62), Tebas (72), Argirita (89), Maripá (115), Guarará (128), Bicas (132), Passo da Pátria (153), Retiro (168), Juiz de Fora (175) e daí pela rodovia Rio-Belo Horizonte....	502	14 — 00
	Ao Rio de Janeiro		
4 747	Pela E.F.L., de Pirapetinga ao Rio, via Volta Grande (31), Melo Barreto (50), Pôrto Novo (58) e Três Rios (123).....	248	11 — 10
4 748	Por ônibus, de Pirapetinga ao Rio, via Caiapó (12), Estréla d'Alva (20), Volta Grande (32), Antônio Carlos (47), Alem Paraíba (58), Pôrto Novo (60), Sapucaia (86), Anta (96), Areal (148) e Petrópolis (182).....	254	8 — 00
	A Leopoldina		
4 749	Pela E.F.L., de Pirapetinga a Leopoldina, via Volta Grande (31), Recreio (71) e Vista Alegre (84).....	96	4 — 30
4 750	Por ônibus, de Pirapetinga a Recreio, via Conceição da Boa Vista (25).....	30	1 — 15
4 751	— por ônibus, de Recreio a Leopoldina, via Virgens (10).....	26	1 — 00
	Total.....	56	2 — 15
	A Recreio		
4 752	Pela E.F.L., de Pirapetinga a Recreio, via Volta Grande (31).....	71	2 — 55
4 753	Por ônibus, de Pirapetinga a Recreio, (REF. 4 750).....	30	1 — 15
	A Volta Grande		
4 754	Pela E.F.L., de Pirapetinga a Volta Grande.....	31	1 — 30
4 755	Por ônibus, de Pirapetinga a Volta Grande, via Caiapó (12) e Estréla d'Alva (20).....	32	1 — 30
	227 — PIRAPORA		
	A Belo Horizonte		
4 756	Pela E.F.C.B., de Pirapora a Belo Horizonte, (REF. 2 177).....	430	14 — 40
	Ao Rio de Janeiro		
4 757	Pela E.F.C.B., de Pirapora ao Rio, (REF. 2 182).....	1 006	29 — 35

Número de ordem (REF)	ITINERÁRIOS E MEIOS DE TRANSPORTE	Extensão em km	Tempo médio gasto em viagem h—m
	A Bocaiuva		
4 758	Pela E.F.C.B., de Pirapora a Bocaiuva, via Corinto (154).....	347	12 — 25
	A Brasília		
4 759	Pela Nav. do S. Francisco, de Pirapora a S. Francisco.....	230	22 — 00
4 760	— por automóvel, de S. Francisco a Brasília, via Morro (26) e Jacú (46).....	68	2 — 30
	Total.....	298	24 — 30
	A Buenópolis		
4 761	Pela E.F.C.B., de Pirapora a Buenópolis, via Corinto (154).....	231	8 — 30
	A Coração de Jesús		
4 762	Pela E.F.C.B., de Pirapora a Montes Claros, via Corinto (154).....	418	14 — 45
4 763	— por ônibus, de Montes Claros a Coração de Jesús, (REF. 758).....	72	3 — 00
	Total.....	490	17 — 45
4 764	Pela Nav. do S. Francisco, de Pirapora a Ibiaí, (Extrema).....	89	10 — 00
4 765	— a cavalo, de Ibiaí (Extrema) a Coração de Jesús.....	90	17 — 00
	Total.....	179	27 — 00
4 766	A cavalo, de Pirapora a Coração de Jesús, via Barra do Guaicuí (24) e Lagoa dos Patos (54).....	114	22 — 00
	A Corinto		
4 767	Pela E.F.C.B., de Pirapora a Corinto.....	154	6 — 05
	A João Pinheiro		
4 768	Por automóvel, de Pirapora a João Pinheiro, via Entroncamento (68), Paredão (78), Canabrava (144) e Santa Luzia (187).....	216	11 — 00
4 769	A cavalo, de Pirapora a João Pinheiro.....	180	34 — 00
	A S. Gonçalo do Abaeté		
4 770	A cavalo, de Pirapora a S. Gonçalo do Abaeté, via Canoeiros (133).....	205	36 — 00
	A S. Romão		
4 771	Pela Nav. do S. Francisco, de Pirapora a S. Romão.....	169	17 — 00
	A Buritizeiro		
4 772	Por automóvel, de Pirapora a Buritizeiro.....	1	0 — 05
	A Guaicuí		
4 773	Por automóvel, de Pirapora a Guaicuí.....	24	1 — 00
4 774	Pela Nav. do S. Francisco, de Pirapora a Guaicuí.....	30	2 — 30
	A Lassance		
4 775	Pela E.F.C.B., de Pirapora a Lassance.....	87	3 — 50
	228 — PITANGUÍ		
	A Belo Horizonte		
4 776	Pela R.M.V., de Pitanguí a Belo Horizonte, via Água Suja (3) e Azurita (86).....	164	7 — 00
4 777	Por automóvel, de Pitanguí a Belo Horizonte, via Rio do Peixe (24), Vargem Grande (36), Papagaios (44), Maravilhas (56), Sapecado (67), Ponte Santa Cruz (78), Taperal (86), Cachoeira de Macacos (98), Salvador (102), Lajes (112), Chaves (122), Sete Lagoas (132), Prudente de Moraes (142), Matozinhos (157), Pedro Leopoldo (167), Pindaré (178), Campanhã (194) e Venda Nova (201).....	215	7 — 30

Número de ordem (REF)	ITINERÁRIOS E MEIOS DE TRANSPORTE	Extensão em km	Tempo médio gasto em viagem h—m
	Ao Rio de Janeiro		
4 778	Pela R.M.V., de Pitangui a Barbacena, via Água Suja (3), Velho da Táipa (4), Divinópolis (86), A. Mourão (239) e Campolide (129).....	440	23 — 00
4 779	— pela E.F.C.B., de Barbacena ao Rio.....	378	9 — 00
	Total.....	818	32 — 00
4 780	Pela R.M.V., de Pitangui a Belo Horizonte, (REF. 4 776).....	164	7 — 00
4 781	— pela E.F.C.B., de Belo Horizonte ao Rio.....	640	14 — 35
	Total.....	804	21 — 35
4 782	Por automóvel, de Pitangui ao Rio, via Rio do Peixe (24), Vargem Alegre (36), Papagaios (41), Maravilhas (56), Sapecado (67), Ponte Santa Cruz (78), Cachoeira de Macacos (98), Sete Lagoas (132), Pedro Leopoldo (167), Belo Horizonte (215) e daí pela rodovia Belo Horizonte-Rio.....	755	21 — 00
	A Bom Despacho		
4 783	Pela R.M.V., de Pitangui a Bom Despacho, via Água Suja (3) e Velho da Táipa (4).....	64	3 — 00
	A Curvelo		
4 784	Pela R.M.V., de Pitangui a Belo Horizonte, (REF. 4 776).....	164	7 — 00
4 785	— pela E.F.C.B., de Belo Horizonte a Curvelo, via General Carneiro (14).....	221	6 — 45
	Total.....	385	13 — 45
	A Divinópolis		
4 786	Pela R.M.V., de Pitangui a Divinópolis, via Água Suja (3) e Velho da Táipa (4).....	86	4 — 00
4 787	Por automóvel, de Pitangui a Divinópolis, via Conceição do Pará (10), Boa Vista (23), Cercado (30), Costas (46) e est. de S. Gonçalo (51).....	80	3 — 00
	A Martinho Campos		
4 788	Pela R.M.V., de Pitangui a Martinho Campos, via Água Suja (3) e Velho da Táipa (4).....	76	4 — 00
	A Pará de Minas		
4 789	Pela R.M.V., de Pitangui a Pará de Minas, via Água Suja (3).....	59	2 — 30
4 790	Por automóvel, de Pitangui a Pará de Minas, via Conceição do Pará (10), Boa Vista (23), Cercado (30), Costas (46), est. de S. Gonçalo (51), S. Gonçalo (57), Igaratinga (84), Antunes (92) e Caetano Preto (99).....	109	4 — 00
	A Paraopeba		
4 791	Pela R.M.V., de Pitangui a Belo Horizonte, (REF. 4 776).....	164	7 — 00
4 792	— pela E.F.C.B., de Belo Horizonte a Sete Lagoas, (REF. 2 149).....	108	3 — 35
4 793	— por ônibus, de Sete Lagoas a Paraopeba, via Barreirinhos (11), Ponte da Gineta (14), Lontrinha (18) e Cedro (33).....	36	1 — 20
	Total.....	308	11 — 55
4 794	Por automóvel, de Pitangui a Paraopeba, via Rio do Peixe (24), Vargem Grande (36), Papagaios (44), Maravilhas (56), Sapecado (67), Ponte Santa Cruz (78), Cachoeira de Macacos (98), Salvador (102), Lajes (112), Chaves (122), Sete Lagoas (132), Barreirinho (143) e Cedro (167).....	170	6 — 10
	A Pequi		
4 795	Pela R.M.V., de Pitangui a Pará de Minas, (REF. 4 789).....	59	2 — 30
4 796	— por ônibus, de Pará de Minas a Pequi, (REF. 4 383).....	42	1 — 40
	Total.....	101	4 — 10
4 797	Por automóvel, de Pitangui a Pequi, via Rio do Peixe (24), Vargem Grande (36), Papagaios (44), Maravilhas (56) e Sapecado (67).....	78	2 — 30
4 798	A cavalo, de Pitangui a Pequi, via Jaguará (12) e Cachoeira do Bom Jardim (24).....	36	6 — 30

Número de ordem (REF)	ITINERÁRIOS E MEIOS DE TRANSPORTE	Extensão em km	Tempo médio gasto em viagem h—m
	A Pompéu		
4 799	Por ônibus, de Pitanguí a Pompéu, via Rio do Peixe (24), Vargem Grande (36), Papagáios (44) e Pompéu Velho (71).....	91	4 — 00
4 800	Pela R.M.V., de Pitanguí á est. de Pompéu, via Água Suja (3) e Velho da Táipa (4).....	112	5 — 20
4 801	— por ônibus, da est. de Pompéu a Pompéu.....	17	0 — 40
	Total.....	129	6 — 00
	A Santo Antônio do Monte		
4 802	Pela R.M.V., de Pitanguí a Santo Antônio do Monte, via Água Suja (3), Velho da Táipa (4) e Divinópolis (86).....	156	7 — 00
	A Sete Lagoas		
4 803	Pela R.M.V., de Pitanguí a Belo Horizonte, (REF. 4 776).....	164	7 — 00
4 804	— pela E.F.C.B., de Belo Horizonte a Sete Lagoas, (REF. 2 149).....	108	3 — 35
	Total.....	272	10 — 35
4 805	Por automóvel, de Pitanguí a Sete Lagoas, via Rio do Peixe (24), Vargem Grande (36), Papagáios (44), Maravilhas (56), Sapecado (67), Ponte Santa Cruz (78), Tapera (86), Cachoeira de Macacos (98), Salvador (102), Lajes (112) e Chaves (122).....	132	4 — 50
	A Cercado		
4 806	Pela R.M.V., de Pitanguí á est. de Cercado, via Água Suja (3) e Velho da Táipa (4).....	33	1 — 20
4 807	— por automóvel, da est. de Cercado a Cercado, via Moreiras (10).....	15	0 — 30
	Total.....	48	1 — 50
4 808	Por automóvel, de Pitanguí a Cercado, via Conceição do Pará (10) e Boa Vista (23).....	30	1 — 30
	A Conceição do Pará		
4 809	Pela R.M.V., de Pitanguí a Conceição do Pará, via Água Suja (3) e Velho da Táipa (4).....	15	0 — 40
4 810	Por automóvel, de Pitanguí a Conceição do Pará.....	10	0 — 20
	A Leandro Ferreira		
4 811	Pela R.M.V., de Pitanguí á est. de Leandro, via Água Suja (3) e Velho da Táipa (4).....	24	1 — 00
4 812	— por automóvel, da est. de Leandro a Leandro Ferreira.....	2	0 — 05
	Total.....	26	1 — 05
	A Maravilhas		
4 813	Por automóvel, de Pitanguí a Maravilhas, via Rio do Peixe (24), Vargem Grande (36) e Papagáios (44).....	56	2 — 00
	A Papagáios		
4 814	Por ônibus, de Pitanguí a Papagáios, via Rio do Peixe (24) e Vargem Grande (36).....	44	2 — 15
	229 — PIÚÍ		
	A Belo Horizonte		
4 815	Por ônibus, de Piúí a Garças, (REF. 193).....	72	2 — 30
4 816	— pela R.M.V., de Garças a Belo Horizonte, (REF. 194).....	298	9 — 10
	Total.....	370	11 — 40

Número de ordem (REF)	ITINERÁRIOS E MEIOS DE TRANSPORTE	Extensão em km	Tempo médio gasto em viagem h—m
4 817	Por automóvel, de Piúf a Belo Horizonte, via Lagoa dos Martins (15), Perobas (30), Cunhas (51), Iguatama (69), Garças (72), C. Bernardes (92), Lagoa da Prata (110), Grotadas (127), Moema (146), Limeira (169), Araujos (187), Perdigão (197), Costas (208), est. de S. Gonçalo (213), S. Gonçalo (219), Igaratinga (246), Antunes (254), Caetano Preto (261), Pará de Minas (271), Tavares (283), Florestal (296), Juatuba (411), Vianópolis (323), Betim (334) e Bernardo Monteiro (348).....	369	11 -- 00
	Ao Rio de Janeiro		
4 818	Por ônibus, de Piúf a Garças, (REF. 193).....	72	2 -- 30
4 819	— pela R.M.V., de Garças a Barra Mansa, via Ribeirão Vermelho (200), Lavras (210) e Arantina (385).....	495	20 -- 20
4 820	— pela E.F.C.B., de Barra Mansa ao Rio, (REF. 298).....	154	3 -- 20
	Total.....	721	26 -- 10
4 821	Por ônibus, de Piúf a Garças, (REF. 193).....	72	2 -- 30
4 822	— pela R.M.V., de Garças a Belo Horizonte, (REF. 194).....	298	9 -- 10
4 823	— pela E.F.C.B., de Belo Horizonte ao Rio, (REF. 610).....	640	14 -- 35
	Total.....	1 010	26 -- 15
	A Alpinópolis		
4 824	Por automóvel, de Piúf a Alpinópolis, via Capitólio (24), S. José da Barra (42) e S. Bento (78).....	88	2 -- 30
	A Bambuí		
4 825	Por ônibus, de Piúf a Garças, (REF. 193).....	72	2 -- 30
4 826	— pela R.M.V., de Garças a Bambuí.....	55	2 -- 20
	Total.....	127	4 -- 50
4 827	Por automóvel, de Piúf a Bambuí, via Lagoa dos Martins (15), Perobas (30), Pôrto Wander (38), Faz. Wander (43) e Alto do Pau Ferro (50).....	78	3 -- 00
	A Formiga		
4 828	Por ônibus, de Piúf a Garças, (REF. 193).....	72	2 -- 30
4 829	— pela R.M.V., de Garças a Formiga.....	59	2 -- 25
	Total.....	131	4 -- 55
4 830	Por automóvel, de Piúf a Formiga, via Pimenta (30), Entroncamento (55), Caveira (68), e Padre Doutor (77).....	85	3 -- 00
	A Guapé		
4 831	Por automóvel, de Piúf a Guapé, via Capitólio (24).....	52	2 -- 30
	A Guia Lopes		
4 832	Por ônibus, de Piúf a Guia Lopes, (REF. 1 898).....	65	2 -- 30
	A Iguatama		
4 833	Por ônibus, de Piúf a Iguatama, via Lagoa dos Martins (15), Perobas (30) e Cunhas (51).....	69	2 -- 20
	A Pains		
4 834	Por automóvel, de Piúf a Pains, via Pimenta (30), Lambari (36), Caetés (43), Cruzeiro (47) e Veados (51).....	54	2 -- 30
	A Passos		
4 835	Por ônibus, de Piúf a Passos, via Capitólio (24), S. José da Barra (42), S. Bento (78) e Usina Açucareira (104).....	114	4 -- 30

Número de ordem (REF)	ITINERÁRIOS E MEIOS DE TRANSPORTE	Extensão em km	Tempo médio gasto em viagem h—m
	A Capitólio		
4 836	Por ônibus, de Piúf a Capitólio.....	24	1 — 00
	A Perobas		
4 837	Por ônibus, de Piúf a Perobas, via Lagoa dos Martins (15).....	30	1 — 10
	A Pimenta		
4 838	Por automóvel, de Piúf a Pimenta.....	30	1 — 20
	A Santo Hilário		
4 839	A cavalo, de Piúf a Santo Hilário (Capetinga).....	42	7 — 30
4 840	Por automóvel, de Piúf a Santo Hilário (Capetinga), via Pimenta (30).....	58	2 — 30
	230 — POÇOS DE CALDAS		
	A Belo Horizonte		
4 841	Por ônibus, de Poços de Caldas a Varginha, (REF. 4 450).....	180	7 — 00
4 842	— pela R.M.V., de Varginha a Belo Horizonte, (REF. 892).....	635	21 — 45
	Total.....	815	28 — 45
4 843	Por ônibus, de Poços de Caldas a Machado, (REF. 4 453).....	92	3 — 00
4 844	— pela R.M.V., de Machado a Belo Horizonte, (REF. 1 143).....	774	26 — 40
	Total.....	866	29 — 40
4 845	Pela C.M.E.F., de Poços de Caldas a Campinas.....	204	5 — 50
4 846	— pela C.P.E.F., de Campinas a Jundiá.....	44	0 — 50
4 847	— pela S.P.R., de Jundiá a S. Paulo.....	61	1 — 05
4 848	— pela E.F.C.B., de S. Paulo a Belo Horizonte, (REF. 1 057).....	922	21 — 40
	Total.....	1 231	29 — 25
4 849	Por automóvel, de Poços de Caldas a Belo Horizonte, via Ponte do Rio Pardo (15), Campestre (45), Faz. da Pedra (58), Campinho (70), Machado (92), Papagaio (108), Paraguassú (128), Escaramuça (140), Elói Mendes (158), Buenos (168), Varginha (180), J. Urbano (195), Pinheiros (224), Nepomuceno (240), Lavras (275), Ijaí (290), Macáia (292), Xavier (302), Bom Sucesso (315), Machados (332), Matinha (363), Oliveira (375), Japão (414), Paiol (421), Itaguara (446), Crucilândia (466), Bonfim (483), Brumadinho (514), Sarzêdo (536), Ibirité (547) e Barreiro (556).....	572	18 — 30
4 850	Pela PANAIR, de Poços de Caldas a Belo Horizonte.....	353	1 — 10
	Ao Rio de Janeiro		
4 851	Por ônibus, de Poços de Caldas a Varginha, (REF. 4 450).....	180	7 — 00
4 852	— pela R.M.V., de Varginha a Cruzeiro, (REF. 899).....	204	6 — 35
4 853	— pela E.F.C.B., de Cruzeiro ao Rio, (REF. 159).....	252	5 — 30
	Total.....	636	19 — 05
4 854	Pela C.M.E.F., de Poços de Caldas a Campinas.....	204	5 — 50
4 855	— pela C.P.E.F., de Campinas a Jundiá.....	44	0 — 50
4 856	— pela S.P.R., de Jundiá a S. Paulo.....	61	1 — 05
4 857	— pela E.F.C.B., de S. Paulo ao Rio, (REF. 282).....	499	11 — 45
	Total.....	808	19 — 30
4 858	Por automóvel, de Poços de Caldas ao Rio, via Ponte do Rio Pardo (15), Campestre (45), Faz. da Pedra (58), Campinho (70), Machado (92), Papagaio (108), Paraguassú (128), Escaramuça (140), Elói Mendes (158), Buenos (168), Varginha (180), Palmela dos Coelhos (218), Campanha (226), S. Bento (232), Cambuquira (246), Triângulo (257), Conceição do Rio Verde (283), Contendas (291), Caxambú (311), Boa Vista (326), Vidinha (332), Pouso Alto (341), Capivari (348), Itamonte (359), Capelinha do Piúf (368), Registro do Piúf (382), Queluz (403), Arêias (415) e daí pela rodovia S. Paulo—Rio.....	634	20 — 00
4 859	Pela PANAIR, de Poços de Caldas ao Rio.....	372	2 — 25

Número de ordem (REF)	ITINERÁRIOS E MEIOS DE TRANSPORTE	Extensão em km	Tempo médio gasto em viagem h—m
	A S. Paulo		
4 860	Pela C.M.E.F., de Poços de Caldas a Campinas.....	204	5 — 50
4 861	— pela C.P.E.F., de Campinas a Jundiá.....	44	0 — 50
4 862	— pela S.P.R., de Jundiá a S. Paulo.....	61	1 — 05
	Total.....	309	7 — 45
4 863	Por ônibus, de Poços de Caldas a S. Paulo, via Cascata (20), Águas do Prata (35), Bairro Alegre (38), S. João da Boa Vista (46), Mogi-Guaçu (110), Mogi-Mirim (117), Campinas (171) e Jundiá (214).....	280	6 — 30
4 864	Pela PANAIR, de Poços de Caldas a S. Paulo.....	200	1 — 05
	A Andradás		
4 865	Pela C.M.E.F., de Poços de Caldas a S. João da Boa Vista.....	47	1 — 50
4 866	— por ônibus, de S. João da Boa Vista a Andradás, via Óleo (26) e Cocais (29).....	36	1 — 30
	Total.....	83	3 — 20
4 867	Por ônibus, de Poços de Caldas a S. João da Boa Vista, via Cascata (20), Prata (35) e Bairro Alegre (38).....	46	1 — 00
4 868	— por ônibus, de S. João da Boa Vista a Andradás, (REF. 4 866).....	36	1 — 30
	Total.....	82	2 — 30
	A Botelhos		
4 869	Por ônibus, de Poços de Caldas a Botelhos, via Ponte do Rio Pardo (15).....	35	1 — 20
	A Cambuquira		
4 870	Por ônibus, de Poços de Caldas a Varginha, (REF. 4 450).....	180	7 — 00
4 871	— por ônibus, de Varginha a Cambuquira, via Palmela dos Coelhos (38), Campanha (46) e S. Bento (52).....	66	2 — 40
	Total.....	246	9 — 40
	A Campestre		
4 872	Por ônibus, de Poços de Caldas a Campestre, (REF. 4 467).....	45	1 — 40
	A Caxambú		
4 873	Por ônibus, de Poços de Caldas a Varginha, (REF. 4 450).....	180	7 — 00
4 874	— por automóvel, de Varginha a Caxambú, via Palmela dos Coelhos (38), Campanha (46), S. Bento (52), Cambuquira (66), Triângulo (77), Conceição do Rio Verde (103) e Contendas (111).....	131	3 — 30
	Total.....	311	10 — 30
	A Lambari		
4 875	Por ônibus, de Poços de Caldas a Varginha, (REF. 4 450).....	180	7 — 00
4 876	— por ônibus, de Varginha a Lambari, via Palmela dos Coelhos (38), Campanha (46), S. Bento (52), Cambuquira (66), Triângulo (77) e Nova Baden (92).....	98	3 — 00
	Total.....	278	10 — 00
	A Parreiras		
4 877	Por ônibus, de Poços de Caldas a Parreiras, (REF. 1 162).....	32	1 — 10
	A S. Lourenço		
4 878	Por ônibus, de Poços de Caldas a Varginha, (REF. 4 450).....	180	7 — 00
4 879	— por automóvel, de Varginha a S. Lourenço, via Palmela dos Coelhos (38), Campanha (46), S. Bento (52), Cambuquira (66), Triângulo (77), Conceição do Rio Verde (103), Contendas (111), Caxambú (131), Boa Vista (146) e Vidinha (152).....	165	5 — 30
	Total.....	345	12 — 30

Número de ordem (REF)	ITINERÁRIOS E MEIOS DE TRANSPORTE	Extensão em km	Tempo médio gasto em viagem h—m
231 — POMBA			
A Belo Horizonte			
4 880	Pela E.F.L., de Pomba a Juiz de Fora, via Guarani (27) e Furtado de Campos (41).....	108	5 — 00
4 881	— pela E.F.C.B., de Juiz de Fora a Belo Horizonte.....	365	8 — 40
	Total.....	473	13 — 40
4 882	Por automóvel, de Pomba a Mercês.....	27	1 — 00
4 883	— pela E.F.C.B., de Mercês a Belo Horizonte, (REF. 3 797).....	373	10 — 30
	Total.....	400	11 — 30
4 884	Por ônibus, de Pomba a Juiz de Fora, (REF. 3 799).....	76	3 — 20
4 885	— por automóvel, de Juiz de Fora a Belo Horizonte, (REF. 3 207).....	327	9 — 30
	Total.....	403	12 — 50
Ao Rio de Janeiro			
4 886	Pela E.F.L., de Pomba ao Rio, via Guarani (27), Furtado de Campos (41) e Três Rios (158).....	283	11 — 30
4 887	Por ônibus, de Pomba a Juiz de Fora, (REF. 3 799).....	76	3 — 20
4 888	— por ônibus, de Juiz de Fora ao Rio, (REF. 3 209).....	213	6 — 00
	Total.....	289	9 — 20
A Astolfo Dutra			
4 889	Pela E.F.L., de Pomba a Astolfo Dutra, via Guarani (27) e Ligação (68).....	98	4 — 00
A Guarani			
4 890	Pela E.F.L., de Pomba a Guarani.....	27	1 — 15
A Mercês			
4 891	Por automóvel, de Pomba a Mercês.....	27	1 — 00
A Rio Novo			
4 892	Pela E.F.L., de Pomba a Rio Novo, via Guarani (27) e Furtado de Campos (41).....	50	2 — 20
4 893	Por automóvel, de Pomba a Rio Novo, via Taboleiro (14).....	38	1 — 30
A Santos Dumont			
4 894	Pela E.F.L., de Pomba a Juiz de Fora, (REF. 4 880).....	108	5 — 00
4 895	— pela E.F.C.B., de Juiz de Fora a Santos Dumont.....	49	1 — 10
	Total.....	157	6 — 10
4 896	Por automóvel, de Pomba a Mercês.....	27	1 — 00
4 897	— pela E.F.C.B., de Mercês a Santos Dumont.....	57	3 — 00
	Total.....	84	4 — 00
A Senador Firmino			
4 898	Pela E.F.L., de Pomba a Ubá, via Guarani (27) e Ligação (68).....	74	3 — 30
4 899	— por ônibus, de Ubá a Senador Firmino, via Divino (18).....	38	1 — 30
	Total.....	112	5 — 00
4 900	Por ônibus, de Pomba a Ubá, via Tocantins (31).....	45	1 — 30
4 901	— por ônibus, de Ubá a Senador Firmino, (REF. 4 899).....	38	1 — 30
	Total.....	83	3 — 00
A Ubá			
4 902	Pela E.F.L., de Pomba a Ubá, (REF. 4 898).....	74	3 — 30
4 903	Por ônibus, de Pomba a Ubá, (REF. 4 900).....	45	1 — 30

Número de ordem (REF)	ITINERÁRIOS E MEIOS DE TRANSPORTE	Extensão em km	Tempo médio gasto em viagem h — m
	A Pirauba		
4 904	Pela E.F.L., de Pomba a Pirauba, via Guarani (27).....	43	2 — 20
4 905	Por automóvel, de Pomba a Pirauba.....	22	0 — 50
	A Silveirânia		
4 906	Por automóvel, de Pomba a Silveirânia.....	18	0 — 40
	A Taboleiro		
4 907	Por ônibus, de Pomba a Taboleiro.....	14	0 — 35
	232 — POMPÉU		
	A Belo Horizonte		
4 908	Por ônibus, de Pompéu a Belo Horizonte, via Pompéu Velho (20), Papagaios (47), Maravilhas (59), Sapccado (70), Ponte Santa Cruz (81), Cachoeira de Macacos (99), Salvador (105), Lajes (115), Chaves (125), Sete Lagoas (135), Prudente de Moraes (145), Matozinhos (160), Pedro Leopoldo (170), Pindaré (181), Campanhã (197) e Venda Nova (204).....	218	8 — 10
4 909	Por ônibus, de Pompéu á est. de Pompéu.....	17	0 — 40
4 910	— pela R.M.V., da est. de Pompéu a Belo Horizonte, via Velho da Táipa (108) e Azurita (192).....	271	12 — 50
	Total.....	288	13 — 30
4 911	Por ônibus, de Pompéu a Pitangui, via Pompéu Velho (20), Papagaios (47) e Vargem Grande (55).....	91	4 — 00
4 912	— pela R.M.V., de Pitangui a Belo Horizonte, (REF. 4 776).....	164	7 — 00
	Total.....	255	11 — 00
	Ao Rio de Janeiro		
4 913	Por ônibus, de Pompéu á est. de Pompéu.....	17	0 — 40
4 914	— pela R.M.V., da est. de Pompéu a Barbacena, via Velho da Táipa (108), Divinópolis (180), A. Mourão (343) e Campolide (533).....	543	28 — 20
4 915	— pela E.F.C.B., de Barbacena ao Rio.....	378	9 — 00
	Total.....	938	38 — 00
4 916	Por ônibus, de Pompéu á est. de Pompéu.....	17	0 — 40
4 917	— pela R.M.V., da est. de Pompéu a Belo Horizonte, (REF. 4 910).....	271	12 — 50
4 918	— pela E.F.C.B., de Belo Horizonte ao Rio, (REF. 610).....	640	14 — 35
	Total.....	928	28 — 05
4 919	Por ônibus, de Pompéu a Belo Horizonte, (REF. 4 908).....	218	8 — 10
4 920	— pela E.F.C.B., de Belo Horizonte ao Rio, (REF. 610).....	640	14 — 35
	Total.....	858	22 — 45
	A Abaeté		
4 921	Por ônibus, de Pompéu a Abaeté, via est. de Pompéu (17).....	58	2 — 30
	A Curvelo		
4 922	Por ônibus, de Pompéu a Sete Lagoas, via Pompéu Velho (20), Papagaios (47), Maravilhas (59), Ponte Santa Cruz (81), Cachoeira de Macacos (99), Salvador (105), Lajes (115) e Chaves (125).....	135	5 — 00
4 923	— pela E.F.C.B., de Sete Lagoas a Curvelo.....	113	3 — 45
	Total.....	248	8 — 45
4 924	Por automóvel, de Pompéu a Curvelo, via Buritisaal (18), Retiro do Cahrco (28), Pôrto da Cachoeira (48) e Piedade do Bagre (60).....	108	4 — 00

Número de ordem (REF)	ITINERÁRIOS E MEIOS DE TRANSPORTE	Extensão em km	Tempo médio gasto em viagem h—m
	A Martinho Campos		
4 925	Por ônibus, de Pompéu á est. de Pompéu.....	17	0 — 40
4 926	— pela R.M.V., da est. de Pompéu a Martinho Campos.....	36	1 — 50
	Total.....	53	2 — 30
4 927	Por automóvel, de Pompéu a Martinho Campos, via Pôrto do Pará (15)....	33	1 — 45
	A Morada		
4 928	Por ônibus, de Pompéu a Morada, via est. de Pompéu (17); Abacté (58), Patos (82), Paineiras (93) e Biquinhas (111).....	145	5 — 00
	A Pitanguí		
4 929	Por ônibus, de Pompéu a Pitanguí, (REF. 4 911).....	91	4 — 00
4 930	Por ônibus, de Pompéu á est. de Pompéu.....	17	0 — 40
4 931	— pela R.M.V., da est. de Pompéu a Pitanguí, via Velho da Táipa (108) e Água Suja (109).....	112	5 — 20
	Total.....	129	6 — 00
	233 — PONTE NOVA		
	A Belo Horizonte		
4 932	Pela E.F.C.B., de Ponte Nova a Belo Horizonte, (REF. 24).....	252	10 — 00
4 933	Por automóvel, de Ponte Nova a Belo Horizonte, via Raza (7), Pontal (11), Rio Doce (32), D. Silvério (50), Alvinópolis (68), Caxambú (90), Bicas (102), Rio Piracicaba (105), Florália (123), Santa Bárbara (141), Barra Feliz (148), Barão de Cocais (153), Caeté (191), Mestre Caetano (204), Sabará (216) e Triângulo (223).....	239	10 — 00
	Ao Rio de Janeiro		
4 934	Pela E.F.L., de Ponte Nova ao Rio, via Ligação (145), Furtado de Campos (200) e Três Rios (317).....	442	16 — 10
4 935	Por ônibus, de Ponte Nova a Ubá, via Váú-Assú (15), Teixeiras (37), Silvestre (46), Viçosa (53) e Barroso (71).....	109	4 — 00
4 936	— por ônibus, de Ubá a Juiz de Fora, (REF. 2 534).....	121	4 — 30
4 937	— por ônibus, de Juiz de Fora ao Rio, (REF. 3 209).....	213	6 — 00
	Total.....	443	14 — 30
	A Barra Longa		
4 938	Por ônibus, de Ponte Nova a Barra Longa, (REF. 254).....	39	1 — 30
	A D. Silvério		
4 939	Pela E.F.L., de Ponte Nova a D. Silvério.....	64	3 — 00
4 940	Por automóvel, de Ponte Nova a D. Silvério, via Raza (7), Pontal (11) e Rio Doce (32).....	50	2 — 00
	A Jequerí		
4 941	Por ônibus, de Ponte Nova a Jequerí, (REF. 35).....	48	2 — 00
	A Mariana		
4 942	Pela E.F.C.B., de Ponte Nova a Mariana.....	85	3 — 10
	A Piranga		
4 943	Pela E.F.L., de Ponte Nova a Viçosa.....	57	1 — 55
4 944	— por automóvel, de Viçosa a Piranga, via Varginha (23) e Pôrto Firme (36).....	72	3 — 00
	Total.....	129	4 — 55
4 945	Por automóvel, de Ponte Nova a Piranga, via Váú-Assú (15), Teixeiras (37) Silvestre (46), Viçosa (53), Varginha (76) e Pôrto Firme (89).....	125	5 — 10

Número de ordem (REF)	ITINERÁRIOS E MEIOS DE TRANSPORTE	Extensão em km	Tempo médio gasto em viagem h—m
	A Rio Casca		
4 946	Pela E.F.L., de Ponte Nova a Rio Casca.....	51	1 — 55
4 947	Por ônibus, de Ponte Nova a Rio Casca, via Usina Pião (11) e Piedade (34).....	50	2 — 30
	A Teixeira		
4 948	Pela E.F.L., de Ponte Nova a Teixeira.....	39	1 — 20
4 949	Por ônibus, de Ponte Nova a Teixeira, via Vau-Assú (15) e Bom Jardim (25).....	37	1 — 30
	A Amparo da Serra		
4 950	Por ônibus, de Ponte Nova a Amparo da Serra, via Usina Santa Helena (10).....	24	1 — 20
	A Oratórios		
4 951	Por ônibus, de Ponte Nova a Oratórios, via Ripa (7).....	19	0 — 45
	A Piedade da Ponte Nova		
4 952	Por ônibus, de Ponte Nova a Piedade, via Usina Pião (11).....	34	1 — 30
	A Rio Doce		
4 953	Por automóvel, de Ponte Nova a Rio Doce, via Raza (7) e Pontal (11).....	32	1 — 20
	A Santa Cruz do Escalvado		
4 954	Por ônibus, de Ponte Nova a Santa Cruz do Escalvado, via Usina Pião (11).....	35	1 — 30
	A Urucânia		
4 955	Por ônibus, de Ponte Nova a Urucânia, via Usina Pião (11) e Cardoso (21).....	24	1 — 20
	234 — PORTEIRINHA		
	A Belo Horizonte		
4 956	Por automóvel, de Porteira a Montes Claros, via Mocambinho (17), Riacho dos Machados (32), Entroncamento (43), Pulo (47), Estivinha (59), Barroco (89) e Francisco Sá (129).....	184	8 — 30
4 957	— pela E.F.C.B., de Montes Claros a Belo Horizonte, (REF. 178).....	540	17 — 35
	Total.....	724	26 — 05
	Ao Rio de Janeiro		
4 958	Por automóvel, de Porteira a Montes Claros, (REF. 4 956).....	184	8 — 30
4 959	— pela E.F.C.B., de Montes Claros ao Rio, (REF. 180).....	1 116	32 — 35
	Total.....	1 300	41 — 05
	A Francisco Sá		
4 960	Por automóvel, de Porteira a Francisco Sá, via Mocambinho (17), Riacho dos Machados (32), Entroncamento (43), Pulo (47), Estivinha (59) e Barroco (89).....	129	5 — 00
	A Grão Mogol		
4 961	Por automóvel, de Porteira a Grão Mogol, via Mocambinho (17), Riacho dos Machados (32), Entroncamento (43), Pulo (47), Estivinha (59) e Barroco (89).....	149	6 — 30
	A Monte Azul		
4 962	Por automóvel, de Porteira a Monte Azul, via Morro Preto (30) e Mato Verde (46).....	75	3 — 00

Número de ordem (REF)	ITINERÁRIOS E MEIOS DE TRANSPORTE	Extensão em km	Tempo médio gasto em viagem h—m
	A Rio Pardo de Minas		
4 963	Por automóvel, de Porteirinha a Rio Pardo de Minas, via Mocambinho (17), Riacho dos Machados (32), Entroncamento (43) e Peixe Bravo (95).....	143	6 — 30
4 964	A cavalo, de Porteirinha a Rio Pardo de Minas, via Jatobá (24).....	78	15 — 00
	A Gorutuba		
4 965	Por automóvel, de Porteirinha a Gorutuba.....	42	2 — 00
	A Riacho dos Machados		
4 966	Por automóvel, de Porteirinha a Riacho dos Machados, via Mocambinho (17).....	32	1 — 30
	A Serranópolis		
4 967	Por automóvel, de Porteirinha a Serranópolis.....	24	1 — 15
4 968	A cavalo, de Porteirinha a Serranópolis.....	24	4 — 00
	235 — POTÉ		
	A Belo Horizonte		
4 969	Por ônibus, de Poté a Sucanga.....	13	0 — 40
4 970	— pela E.F.B.M., de Sucanga a Teófilo Otoni.....	32	1 — 40
4 971	— por ônibus, de Teófilo Otoni a Governador Valadares, (REF. 70).....	172	8 — 00
4 972	— pela E.F.V.M., de Governador Valadares a Nova Era.....	211	6 — 55
4 973	— pela E.F.C.B., de Nova Era a Belo Horizonte, (REF. 54).....	185	6 — 10
	Total.....	613	23 — 25
	Ao Rio de Janeiro		
4 974	Por ônibus, de Poté a Sucanga.....	13	0 — 40
4 975	— pela E.F.B.M., de Sucanga a Teófilo Otoni.....	32	1 — 40
4 976	— por ônibus, de Teófilo Otoni a Governador Valadares, (REF. 70).....	172	8 — 00
4 977	— pela E.F.V.M., de Governador Valadares a Nova Era.....	211	6 — 55
4 978	— pela E.F.C.B., de Nova Era ao Rio, (REF. 57).....	745	22 — 30
	Total.....	1 173	39 — 45
4 979	Por ônibus, de Poté a Sucanga.....	13	0 — 40
4 980	— pela E.F.B.M., de Sucanga a Teófilo Otoni.....	32	1 — 40
4 981	— por ônibus, de Teófilo Otoni a Governador Valadares, (REF. 70).....	172	8 — 00
4 982	— pela E.F.V.M., de Governador Valadares a Vitória (Pedro Nolasco).....	358	12 — 20
4 983	— pela E.F.L., de Vitória ao Rio, (REF. 82).....	639	22 — 05
	Total.....	1 214	44 — 45
4 984	Por ônibus, de Poté a Sucanga.....	13	0 — 40
4 985	— pela E.F.B.M., de Sucanga a Teófilo Otoni.....	32	1 — 40
4 986	— por ônibus, de Teófilo Otoni a Governador Valadares, (REF. 70).....	172	8 — 00
4 987	— por ônibus, de Governador Valadares a Caratinga, (REF. 2 365).....	123	3 — 00
4 988	— por ônibus, de Caratinga a Muriaé, (REF. 1 360).....	184	5 — 00
4 989	— por ônibus, de Muriaé ao Rio, (REF. 1 341).....	327	8 — 00
	Total.....	851	26 — 20
	A Itambacurí		
4 990	Por ônibus, de Poté a Sucanga.....	13	0 — 40
4 991	— pela E.F.B.M., de Sucanga a Teófilo Otoni.....	32	1 — 40
4 992	— por ônibus, de Teófilo Otoni a Itambacurí.....	39	1 — 30
	Total.....	84	3 — 50
4 993	Por automóvel, de Poté a Itambacurí, via Sucanga (13), Valão (19) e Teófilo Otoni (42).....	81	3 — 45
	A Malacacheta		
4 994	Por automóvel, de Poté a Malacacheta.....	42	2 — 30

Número de ordem (REF)	ITINERÁRIOS E MEIOS DE TRANSPORTE	Extensão em km	Tempo médio gasto em viagem h—m
	A Novo Cruzeiro		
4 995	Por ônibus, de Poté a Sucanga.....	13	0 — 40
4 996	— pela E.F.B.M., de Sucanga a Novo Cruzeiro.....	72	4 — 30
	Total.....	85	5 — 10
	A Teófilo Otoni		
4 997	Por ônibus, de Poté a Sucanga.....	13	0 — 40
4 998	— pela E.F.B.M., de Sucanga a Teófilo Otoni.....	32	1 — 40
	Total.....	45	2 — 20
4 999	Por automóvel, de Poté a Teófilo Otoni, via Sucanga (13) e Valão (19).....	42	2 — 20
	A Ladainha		
5 000	Por ônibus, de Poté a Sucanga.....	13	0 — 40
5 001	— pela E.F.B.M., de Sucanga a Ladainha.....	32	1 — 45
	Total.....	45	2 — 25
5 002	A cavalo, de Poté a Ladainha.....	24	4 — 30
	A Valão		
5 003	Por automóvel, de Poté a Valão, via Sagrado Coração (15).....	19	0 — 50
	236 — POUSO ALEGRE		
	A Belo Horizonte		
5 004	Pela R.M.V., de Pouso Alegre a Belo Horizonte, (REF. 1 075).....	846	29 — 25
5 005	Pela R.M.V., de Pouso Alegre a Cruzeiro, (REF. 1 077).....	254	7 — 55
5 006	— pela E.F.C.B., de Cruzeiro a Belo Horizonte, (REF. 273).....	676	20 — 30
	Total.....	930	28 — 25
5 007	Por automóvel, de Pouso Alegre a Belo Horizonte, via Pimentel (21), Silvianópolis (36), Retiro (56), Ponte Afonso Pena (67), S. Gonçalo do Sapucaí (88), D. Ferrão (97), Palmela dos Coelhos (110), Varginha (148), J. Urbano (163), Pinheiros (192), Nepomuceno (208), Lavras (243), Ijací (258), Macaía (260), Xavier (270), Bom Sucesso (283), Machados (300), Matinha (331), Oliveira (343), Japão (382), Paiol (389), Itaguara (414), Crucilândia (434), Bonfim (451), Brumadinho (482), Sarzêdo (504), Ibirité (515) e Barreiro (524).....	540	18 — 00
	Ao Rio de Janeiro		
5 008	Pela R.M.V., de Pouso Alegre a Cruzeiro, (REF. 1 077).....	254	7 — 55
5 009	— pela E.F.C.B., de Cruzeiro ao Rio, (REF. 159).....	252	5 — 30
	Total.....	506	13 — 25
5 010	Por automóvel, de Pouso Alegre ao Rio, via Pôrto Sapucaí (18), Santa Rita do Sapucaí (29), José Procópio (48), Alegre (55), Boa Vista (68), Itajubá (75), Zéca Fortes (91), Delfim Moreira (107), Piquête (137), Lorena (160) e daí pela rodovia S. Paulo—Rio.....	445	12 — 00
	A Borda da Mata		
5 011	Pela R.M.V., de Pouso Alegre a Borda da Mata.....	29	0 — 50
5 012	Por automóvel, de Pouso Alegre a Borda da Mata, via Serra das Anhumas (13).....	30	1 — 00
	A Cambuí		
5 013	Por ônibus, de Pouso Alegre a Cambuí, (REF. 878).....	60	2 — 20
	A Catadupas		
5 014	Por ônibus, de Pouso Alegre a Catadupas, via Ponte do Itaim (14) e Batéias (21).....	30	1 — 10

Número de ordem (REF)	ITINERÁRIOS E MEIOS DE TRANSPORTE	Extensão em km	Tempo médio gasto em viagem h—m
	A Paraisópolis		
5 015	Por ônibus, de Pouso Alegre a Paraisópolis, via Ponte do Itaim (14), Batéias (21), Catadupas (30) e Conceição dos Ouros (37).....	55	2 — 30
5 016	Pela R.M.V., de Pouso Alegre a Paraisópolis, via Piranguinho (68).....	120	4 — 45
	A Santa Rita de Caldas		
5 017	Pela R.M.V., de Pouso Alegre a Ouro Fino.....	60	2 — 20
5 018	— por ônibus, de Ouro Fino a Santa Rita de Caldas, (REF. 885).....	39	2 — 00
	Total.....	99	4 — 20
5 019	Por automóvel, de Pouso Alegre a Santa Rita de Caldas, via Congonhal (18), Colônia Padre José Bento (34) e Ipuiuna (50).....	71	2 — 20
	A Santa Rita do Sapucaí		
5 020	Pela R.M.V., de Pouso Alegre a Santa Rita do Sapucaí.....	29	1 — 00
5 021	Por ônibus, de Pouso Alegre a Santa Rita do Sapucaí, via Pôrto Sapucaí (18).....	29	1 — 20
	A Silvianópolis		
5 022	Por ônibus, de Pouso Alegre a Silvianópolis, via Pimentel (21).....	36	1 — 20
	A Congonhal		
5 023	Por ônibus, de Pouso Alegre a Congonhal, via Malaquias (9).....	18	0 — 40
	A Estiva		
5 024	Por ônibus, de Pouso Alegre a Estiva, via Cruz Alta (30).....	36	1 — 30
	237 — POUSO ALTO		
	A Belo Horizonte		
5 025	Pela R.M.V., de Pouso Alto a Belo Horizonte, (REF. 2 839).....	711	24 — 45
5 026	Pela R.M.V., de Pouso Alto a Cruzeiro.....	60	2 — 00
5 027	— pela E.F.C.B., de Cruzcuro a Belo Horizonte, (REF. 273).....	676	20 — 30
	Total.....	736	22 — 30
5 028	Por automóvel, de Pouso Alto a Belo Horizonte, via Vidinha (9), Sengó (12), Boa Vista (15), Caxambú (30), Baependí (36), est. de Eneruzilhada (46), Cruzília (60), Mindurí (102), Francisco Sales (127), Guabirobas (145), Cianita (181), Arantes (203), Ibertioga (236), Ponte Nova (268), Barbacena (278) e daí pela rodovia Rio—Belo Horizonte.....	507	14 — 30
	Ao Rio de Janeiro		
5 029	Pela R.M.V., de Pouso Alegre a Cruzeiro.....	60	2 — 00
5 030	— pela E.F.C.B., de Cruzeiro ao Rio, (REF. 159).....	252	5 — 30
	Total.....	312	7 — 30
5 031	Por ônibus, de Pouso Alto ao Rio, via Capivari (7), Itamonte (18), Capelinha do Picú (27), Registro do Picú (41), Queluz (62), Arêias (74) e daí pela rodovia S. Paulo—Rio.....	293	9 — 30
	A Baependí		
5 032	Pela R.M.V., de Pouso Alto a Baependí, via Ibatuba (29).....	59	2 — 20
5 033	Por ônibus, de Pouso Alto a Caxambú, via Vidinha (9), Sengó (12) e Boa Vista (15).....	30	1 — 20
5 034	— por automóvel, de Caxambú a Baependí.....	6	0 — 10
	Total.....	36	1 — 30

Número de ordem (REF)	ITINERÁRIOS E MEIOS DE TRANSPORTE	Extensão em km	Tempo médio gasto em viagem h—m
	A Caxambú		
5 035	Pela R.M.V., de Pouso Alto a Caxambú, via Ibatuba (29).....	52	1 — 50
5 036	Por ônibus, de Pouso Alto a Caxambú, (REF. 5 053).....	30	1 — 20
	A Ibatuba		
5 037	Pela R.M.V., de Pouso Alto a Ibatuba.....	29	0 — 55
5 038	Por automóvel, de Pouso Alto a Ibatuba, via Vidinha (9), S. Lourenço (22) e Pôrto Alegre (31).....	33	1 — 10
	A Itamonte		
5 039	Por ônibus, de Pouso Alto a Itamonte, (REF. 511).....	18	0 — 40
	A Itanhandú		
5 040	Pela R.M.V., de Pouso Alto a Itanhandú.....	13	0 — 25
5 041	Por automóvel, de Pouso Alto a Itanhandú, via Capivarí (7).....	14	0 — 30
	A S. Lourenço		
5 042	Pela R.M.V., de Pouso Alto a S. Lourenço.....	20	0 — 40
5 043	Por ônibus, de Pouso Alto a S. Lourenço, via Vidinha (9).....	22	0 — 50
	A Silvestre Ferraz		
5 044	Pela R.M.V., de Pouso Alto a Silvestre Ferraz, via Ibatuba (29).....	44	1 — 50
5 045	Por automóvel, de Pouso Alto a Silvestre Ferraz, via Vidinha (9), S. Lourenço (22) e Palmela (25).....	31	1 — 00
	A Virgínia		
5 046	Por automóvel, de Pouso Alto a Virgínia, (REF. 1 882).....	26	0 — 50
	A Sant'Ana do Capivarí		
5 047	Por ônibus, de Pouso Alto a Sant'Ana do Capivarí.....	7	0 — 15
	238 — PRADOS		
	A Belo Horizonte		
5 048	Por ônibus, de Prados á est. de Prados.....	10	0 — 30
5 049	— pela R.M.V., da est. de Prados a Barbacena, (REF. 2 021).....	66	3 — 00
5 050	— pela E.F.C.B., de Barbacena a Belo Horizonte.....	262	6 — 00
	Total.....	338	9 — 30
5 051	Por automóvel, de Prados a Belo Horizonte, via Eneruzilhada (29), Carandaí (40) e daí pela rodovia Rio—Belo Horizonte.....	228	6 — 30
	Ao Rio de Janeiro		
5 052	Por ônibus, de Prados á est. de Prados.....	10	0 — 30
5 053	— pela R.M.V., da est. de Prados a Barbacena, (REF. 2 021).....	66	3 — 00
5 054	— pela E.F.C.B., de Barbacena ao Rio.....	378	8 — 35
	Total.....	454	12 — 05
5 055	Por automóvel, de Prados ao Rio, via est. de Prados (10), Dolores de Campos (16), Barroso (29), Caieiro (40), Faria (50), Barbacena (60) e daí pela rodovia Belo Horizonte—Rio.....	371	11 — 00
	A Barbacena		
5 056	Por ônibus, de Prados á est. de Prados.....	10	0 — 30
5 057	— pela R.M.V., da est. de Prados a Barbacena, (REF. 2 021).....	66	3 — 00
	Total.....	76	3 — 30

Número de ordem (REF)	ITINERÁRIOS E MEIOS DE TRANSPORTE	Extensão em km	Tempo médio gasto em viagem h—m
	A Carandaí		
5 058	Por ônibus, de Prados á est. de Prados	10	0 — 30
5 059	— pela R.M.V., da est. de Prados a Barbacena, (REF. 2 021)	66	3 — 00
5 060	— pela E.F.C.B., de Barbacena a Carandaí	41	0 — 55
	Total	117	4 — 25
5 061	Por automóvel, de Prados a Carandaí, via Encruzilhada (29)	40	1 — 45
	A Dores de Campos		
5 062	Por ônibus, de Prados á est. de Prados	10	0 — 30
5 063	— por ônibus, da est. de Prados a Dores de Campos	6	0 — 15
	Total	16	0 — 45
5 064	A cavalo, de Prados a Dores de Campos	12	2 — 00
	A Lagoa Dourada		
5 065	A cavalo, de Prados a Lagoa Dourada	21	4 — 00
5 066	Por automóvel, de Prados a Lagoa Dourada, via Alto do Convento (27)	50	2 — 00
	A Resende Costa		
5 067	Por ônibus, de Prados a Cesar de Pina, via Pinheiro Chagas (2)	18	0 — 40
5 068	— por ônibus, de Cesar Pina a Resende Costa, via Coroas (7)	24	1 — 20
	Total	42	2 — 00
5 069	A cavalo, de Prados a Resende Costa	28	5 — 00
	A S. João del Rei		
5 070	Por ônibus, de Prados a S. João del Rei, via Pinheiro Chagas (2), Cesar de Pina (18), Vila Santa Cruz (28) e Chagas Dória (30)	32	1 — 40
	A Tiradentes		
5 071	Por ônibus, de Prados á est. de Prados	10	0 — 30
5 072	— pela R.M.V., da est. de Prados a Tiradentes	18	0 — 45
	Total	28	1 — 15
5 073	Por automóvel, de Prados a Tiradentes, via Pinheiro Chagas (2), Cesar de Pina (18), Vila Santa Cruz (28) e Córrego (30)	36	1 — 20
	A Coroas		
5 074	Por ônibus, de Prados a Cesar de Pina, via Pinheiro Chagas (2)	18	0 — 40
5 075	— por ônibus, de Cesar de Pina a Coroas	7	0 — 20
	Total	25	1 — 00
	239 — PRATA		
	A Belo Horizonte		
5 076	Por ônibus, de Prata a Uberaba, (REF. 1 168)	150	6 — 00
5 077	— pela R.M.V., de Uberaba a Belo Horizonte, (REF. 340)	752	24 — 20
	Total	902	30 — 20
5 078	Por automóvel, de Prata a Belo Horizonte, via Encruzilhada (26), Patrimônio (66), Veríssimo (105), J. Baiano (119), Chuá (129), Uberaba (150) e daí pela rodovia Uberaba—Belo Horizonte	754	20 — 00
	Ao Rio de Janeiro		
5 079	Por ônibus, de Prata a Uberaba, (REF. 1 168)	150	6 — 00
5 080	— pela R.M.V., de Uberaba a Barra Mansa, (REF. 348)	949	35 — 55
5 081	— pela E.F.C.B., de Barra Mansa ao Rio, (REF. 298)	154	3 — 20
	Total	1 253	45 — 15

Número de ordem (REF)	ITINERÁRIOS E MEIOS DE TRANSPORTE	Extensão em km	Tempo médio gasto em viagem h — m
5 082	Por ônibus, de Prata a Uberaba, (REF. 1 168).....	150	6 — 00
5 083	— pela R.M.V., de Uberaba a Belo Horizonte, (REF. 340).....	752	24 — 20
5 084	— pela E.F.C.B., de Belo Horizonte ao Rio, (REF. 610).....	630	14 — 35
	Total	1 542	44 — 55
5 085	Por ônibus, de Prata a Colômbia, via Encruzilhada (26), Boa Sorte (42), Pouso Alto (60), Pirajuba (85) e Planura (115).....	118	4 — 00
5 086	— pela C.P.E.F., de Colômbia a Jundiá.....	506	11 — 55
5 087	— pela S.P.R., de Jundiá a S. Paulo.....	61	1 — 05
5 088	— pela E.F.C.B., de S. Paulo ao Rio, (REF. 282).....	499	11 — 45
	Total	1 184	28 — 45
	A Campina Verde		
5 089	Por ônibus, de Prata a Campina Verde.....	78	3 — 30
	A Campo Florido		
5 090	Por ônibus, de Prata a Pirajuba, via Encruzilhada (26), Boa Sorte (42) e Pouso Alto (60).....	85	3 — 00
5 091	— por ônibus, de Pirajuba a Campo Florido.....	24	1 — 00
	Total	109	4 — 00
5 092	Por automóvel, de Prata a Campo Florido, via Encruzilhada (26) e Patrimônio (66).....	102	3 — 30
	A Frutal		
5 093	Por ônibus, de Prata a Planura, via Encruzilhada (26), Boa Sorte (42), Pouso Alto (60) e Pirajuba (85).....	115	3 — 45
5 094	— por ônibus, de Planura a Frutal.....	30	1 — 00
	Total	145	4 — 45
	A Ituiutaba		
5 095	Por ônibus, de Prata a Ituiutaba, via Ponte Douradinho (66).....	102	3 — 30
5 096	Por automóvel, de Prata a Ituiutaba, via Ponte Douradinho (18) e Ponte S. Lourenço (48).....	83	2 — 30
	A Toribatê		
5 097	Por ônibus, de Prata a Toribatê, via Ponte Venceslau Braz (30).....	57	2 — 00
	A Uberlândia		
5 098	Por ônibus, de Prata a Uberlândia, via Jardinésia (33) e Miraporanga (66).....	118	4 — 00
	A Veríssimo		
5 099	Por ônibus, de Prata a Veríssimo, via Encruzilhada (26) e Patrimônio (63).....	105	3 — 30
	A Jardinésia		
5 100	Por ônibus, de Prata a Jardinésia.....	33	1 — 10
	A Patrimônio		
5 101	Por ônibus, de Prata a Patrimônio, via Encruzilhada (26).....	66	2 — 30
	240 — PRATÁPOLIS		
	A Belo Horizonte		
5 102	Pela C.M.E.F., de Pratápolis a Juréia, (REF. 1 465).....	203	9 — 30
5 103	— pela R.M.V., de Juréia a Belo Horizonte, (REF. 405).....	792	27 — 40
	Total	995	37 — 10

Número de ordem (REF)	ITINERÁRIOS E MEIOS DE TRANSPORTE	Extensão em km	Tempo médio gasto em viagem h—m
5 104	Pela C.M.E.F., de Pratápolis a Passos.....	45	1 — 35
5 105	— por ônibus, de Passos a Piúf, (REF. 192).....	114	4 — 30
5 106	— por ônibus, de Piúf a Garças, (REF. 193).....	72	2 — 30
5 107	— pela R.M.V., de Garças a Belo Horizonte, (REF. 194).....	298	9 — 10
	Total	529	17 — 45
5 108	Por automóvel, de Pratápolis a Belo Horizonte, via Itaú de Minas (20), Taguauna (35), Passos (44), Usina Açucareira (50), S. Bento (76), Barra (116), Capitólio (134), Piúf (158), Lagoa dos Martins (175), Perobas (188), Cunhas (209), Iguatama (227), Garças (230), Lagoa da Prata (268), Grotadas (285), Moema (304), Limeiras (327), Araujos (345), Perdigão (355), Costas (366), est. de S. Gonçalo (371), S. Gonçalo (377), Igaratinga (404), Antunes (412), Caetano Preto (419), Pará de Minas (429), Tavares (441), Florestal (456), Juatuba (469), Vianópolis (481), Befim (492) e Bernardo Monteiro (506).....	527	17 — 00
	Ao Rio de Janeiro		
5 109	Pela C.M.E.F., de Pratápolis a Juréia, (REF. 1 465).....	203	9 — 30
5 110	— pela R.M.V., de Juréia a Cruzeiro, (REF. 198).....	361	13 — 50
5 111	— pela E.F.C.B., de Cruzeiro ao Rio, (REF. 159).....	252	5 — 30
	Total	816	28 — 50
	A Capetinga		
5 112	Por ônibus, de Pratápolis a Cássia.....	22	0 — 50
5 113	— por ônibus, de Cássia a Capetinga.....	18	0 — 40
	Total	40	1 — 30
	A Cássia		
5 114	Por ônibus, de Pratápolis a Cássia.....	22	0 — 50
	A Jacuí		
5 115	Pela C.M.E.F., de Pratápolis a Passos.....	45	1 — 35
5 116	— por ônibus, de Passos a Jacuí, (REF. 4 517).....	49	1 — 45
	Total	94	3 — 20
5 117	Por automóvel, de Pratápolis a Jacuí, via Itaú de Minas (20), Santa Cruz das Aréias (43) e Fortaleza (50).....	68	2 — 30
	A Passos		
5 118	Pela C.M.E.F., de Pratápolis a Passos.....	45	1 — 35
5 119	Por ônibus, de Pratápolis a Passos, via Itaú de Minas (20) e Taguauna (35).....	44	2 — 00
	A S. Sebastião do Paraíso		
5 120	Pela C.M.E.F., de Pratápolis a S. Sebastião do Paraíso.....	31	1 — 05
5 121	Por ônibus, de Pratápolis a S. Sebastião do Paraíso.....	28	1 — 00
	A Itaú de Minas		
5 122	Pela C.M.E.F., de Pratápolis a Itaú de Minas.....	19	0 — 40
5 123	Por ônibus, de Pratápolis a Itaú de Minas.....	20	0 — 40
	241 — PRESIDENTE OLEGÁRIO		
	A Belo Horizonte		
5 124	Por ônibus, de Presidente Olegário a Patos de Minas.....	31	1 — 10
5 125	— por ônibus, de Patos de Minas a Catiara, (REF. 3 151).....	93	3 — 30
5 126	— pela R.M.V., de Catiara a Belo Horizonte, (REF. 1 429).....	534	17 — 45
	Total	658	22 — 25
5 127	Por ônibus, de Presidente Olegário a Patos de Minas.....	31	1 — 10
5 128	— por automóvel, de Patos de Minas a Belo Horizonte, (REF. 3 154).....	506	16 — 00
	Total	537	17 — 10

Número de ordem (REF)	ITINERÁRIOS E MEIOS DE TRANSPORTE	Extensão em km	Tempo médio gasto em viagem h—m
	Ao Rio de Janeiro		
5 129	Por ônibus, de Presidente Olegário a Patos de Minas.....	31	1 — 10
5 130	— por ônibus, de Patos de Minas a Catiara, (REF. 3 151).....	93	3 — 30
5 131	— pela R.M.V., de Catiara a Barra Mansa, (REF. 1 434).....	731	29 — 20
5 132	— pela E.F.C.B., de Barra Mansa ao Rio, (REF. 298).....	154	3 — 20
	Total.....	1 009	37 — 20
5 133	Por ônibus, de Presidente Olegário a Patos de Minas.....	31	1 — 10
5 134	— por ônibus, de Patos de Minas a Catiara, (REF. 3 151).....	93	3 — 30
5 135	— pela R.M.V., de Catiara a Belo Horizonte, (REF. 1 429).....	534	17 — 45
5 136	— pela E.F.C.B., de Belo Horizonte ao Rio, (REF. 610).....	640	14 — 35
	Total.....	1 298	37 — 00
	A Coromandel		
5 137	Por ônibus, de Presidente Olegário a Patos de Minas.....	31	1 — 10
5 138	— por ônibus, de Patos de Minas a Patrocínio, (REF. 4 534).....	96	3 — 30
5 139	— por ônibus, de Patrocínio a Coromandel, (REF. 4 535).....	84	3 — 00
	Total.....	211	7 — 40
	A João Pinheiro		
5 140	Por ônibus, de Presidente Olegário a João Pinheiro, via Ponte Firme (56), Entroncamento (86), Gameleira (91), Duas Lagoas (106) e Pôrto Brasil (110).....	130	5 — 45
	A Paracatú		
5 141	Por automóvel, de Presidente Olegário a Paracatú, via Ponte Firme (56), Entroncamento (86), Gameleira (91), Duas Lagoas (106), Pôrto Pontal (157), e Córrego Rico (203).....	221	9 — 00
	A Patos de Minas		
5 142	Por ônibus, de Presidente Olegário a Patos de Minas.....	31	1 — 10
	A S. Gonçalo do Abaeté		
5 143	Por ônibus, de Presidente Olegário a Patos de Minas.....	31	1 — 10
5 144	— por automóvel, de Patos de Minas a S. Gonçalo do Abaeté, (REF. 4 538).....	136	6 — 00
	Total.....	167	7 — 10
5 145	A cavalo, de Presidente Olegário a S. Gonçalo do Abaeté.....	84	15 — 00
	A Lagamar		
5 146	Por automóvel, de Presidente Olegário a Lagamar.....	60	3 — 00
	A Ponte Firme		
5 147	Por ônibus, de Presidente Olegário a Ponte Firme.....	56	3 — 00
	242 — PRESIDENTE VARGAS (HOJE ITABIRA)		
	A Belo Horizonte		
5 148	Por ônibus, de Presidente Vargas a Santa Bárbara, via Chapada (25), S. Gonçalo do Rio Abaixo (40) e Vieiras (49).....	64	3 — 00
5 149	— pela E.F.C.B., de Santa Bárbara a Belo Horizonte, (REF. 2 238).....	99	3 — 40
	Total.....	163	6 — 40
5 150	Pela E.F.V.M., de Presidente Vargas a Nova Era, via Desembargador Drumond (37).....	45	2 — 15
5 151	— pela E.F.C.B., de Nova Era a Belo Horizonte, (REF. 54).....	185	6 — 10
	Total.....	230	8 — 25

Número de ordem (REF)	ITINERÁRIOS E MEIOS DE TRANSPORTE	Extensão em km	Tempo médio gasto em viagem h—m
5 152	Por ônibus, de Presidente Vargas a Belo Horizonte, via Chapada (25), S. Gonçalo do Rio Abaixo (40), Vieiras (49), Santa Bárbara (64), Barra Feliz (71), Barão de Cocais (76), Rancho Novo (101), Caeté (114), Mestre Cactano (127), Sabará (139) e Triângulo (146).....	162	7 — 00
	Ao Rio de Janeiro		
5 153	Por ônibus, de Presidente Vargas a Santa Bárbara, (REF. 5 148).....	64	3 — 00
5 154	— pela E.F.C.B., de Santa Bárbara ao Rio, (REF. 2 243).....	659	19 — 20
	Total.....	723	22 — 20
5 155	Pela E.F.V.M., de Presidente Vargas a Nova Era, (REF. 5 150).....	45	2 — 15
5 156	— pela E.F.C.B., de Nova Era ao Rio, (REF. 57).....	745	22 — 30
	Total.....	790	24 — 45
	A Barão de Cocais		
5 157	Por ônibus, de Presidente Vargas a Barão de Cocais, via Chapada (25), S. Gonçalo do Rio Abaixo (40), Vieiras (49), Santa Bárbara (64) e Barra Feliz (71)	76	3 — 40
5 158	Por ônibus, de Presidente Vargas a Santa Bárbara, (REF. 5 148).....	64	3 — 00
5 159	— pela E.F.C.B., de Santa Bárbara a Barão de Cocais.....	10	0 — 25
	Total.....	74	3 — 25
	A Caeté		
5 160	Por ônibus, de Presidente Vargas a Santa Bárbara, (REF. 5 148).....	64	3 — 00
5 161	— pela E.F.C.B., de Santa Bárbara a Caeté.....	51	1 — 50
	Total.....	115	4 — 50
5 162	Por ônibus, de Presidente Vargas a Caeté, via Chapada (25), S. Gonçalo do Rio Abaixo (40), Vieiras (49), Santa Bárbara (64), Barra Feliz (71), Barão de Cocais (76) e Rancho Novo (101).....	114	5 — 00
	A Jaboticatubas		
5 163	Por ônibus, de Presidente Vargas a Belo Horizonte, (REF. 5 152).....	162	7 — 30
5 164	— por ônibus, de Belo Horizonte a Jaboticatubas, (REF. 1 034).....	82	3 — 10
	Total.....	244	10 — 40
	A Nova Era		
5 165	Pela E.F.V.M., de Presidente Vargas a Nova Era, (REF. 5 150).....	45	2 — 15
5 166	Por automóvel, de Presidente Vargas a Nova Era, via Capoeirana (23) e Perdões (30).....	42	2 — 00
	A Rio Piracicaba		
5 167	Pela E.F.V.M., de Presidente Vargas a Nova Era, (REF. 5 150).....	45	2 — 15
5 168	— pela E.F.C.B., de Nova Era a Rio Piracicaba.....	43	2 — 20
	Total.....	88	4 — 35
5 169	Por ônibus, de Presidente Vargas a Santa Bárbara, (REF. 5 148).....	64	3 — 00
5 170	— pela E.F.C.B., de Santa Bárbara a Rio Piracicaba.....	43	1 — 45
	Total.....	107	4 — 45
5 171	Por automóvel, de Presidente Vargas a Rio Piracicaba, via Capoeirana (23), Perdões (30), Nova Era (42) e João Monlevade (61).....	76	3 — 00
	A Santa Bárbara		
5 172	Por ônibus, de Presidente Vargas a Santa Bárbara, (REF. 5 148).....	64	3 — 00
	A Santa Maria de Itabira		
5 173	Por ônibus, de Presidente Vargas a Santa Maria, via Pedreira (13).....	34	1 — 30
	A Ipoema		
5 174	Por automóvel, de Presidente Vargas a Ipoema.....	32	1 — 00

Número de ordem (REF)	ITINERÁRIOS E MEIOS DE TRANSPORTE	Extensão em km	Tempo médio gasto em viagem h—m
	A Senhora do Carmo		
5 175	A cavalo, de Presidente Vargas a Senhora do Carmo.....	36	6 — 00
	243 — RAUL SOARES		
	A Belo Horizonte		
5 176	Pela E.F.L., de Raul Soares a Ponte Nova.....	92	3 — 35
5 177	— pela E.F.C.B., de Ponte Nova a Belo Horizonte, (REF. 24).....	252	10 — 00
	Total.....	344	13 — 35
5 178	Por automóvel, de Raul Soares a Belo Horizonte, via S. Pedro dos Ferros (21), Óculo Pequeno (28), Rio Casca (46), Piedade (62), Escalvado (73), Rio Doce (85), D. Silvério (103), Alvinópolis (121), Caxambú (143), Rio Piracicaba (158), Florália (176), Santa Bárbara (196), Barra Feliz (201), Barão de Cocais (206), Caeté (244), Mestre Caetano (257), Sabará (269), e Triângulo (276).....	292	11 — 45
	Ao Rio de Janeiro		
5 179	Pela E.F.L., de Raul Soares ao Rio, via Ponte Nova (92), Ligação (237), Furtado de Campos (292) e Três Rios (409).....	534	19 — 45
	A Abre Campo		
5 180	Pela E.F.L., de Raul Soares a S. Pedro dos Ferros.....	13	0 — 30
5 181	— por ônibus, de S. Pedro dos Ferros a Abre Campo, (REF. 2 092).....	26	1 — 00
	Total.....	39	1 — 30
5 182	Por automóvel, de Raul Soares a Abre Campo, via Granada (17) e Matipó (35).....	58	2 — 00
5 183	Por automóvel, de Raul Soares a Abre Campo, via S. Pedro dos Ferros (21) e Barroso (29).....	47	1 — 30
	A Bom Jesús do Galho		
5 184	Pela E.F.L., de Raul Soares a Bom Jesús do Galho.....	46	2 — 50
	A Caratinga		
5 185	Pela E.F.L., de Raul Soares a Caratinga.....	99	5 — 30
	A Manhuassú		
5 186	Por ônibus, de Raul Soares a Manhuassú, via Granada (17), Matipó (35), Entroncamento (48), Santo Amaro (60) e Realeza (68).....	85	4 — 20
	A Matipó		
5 187	Por ônibus, de Raul Soares a Matipó, via Granada (17).....	35	2 — 00
	A S. Domingos do Prata		
5 188	Pela E.F.L., de Raul Soares a D. Silvério, via Ponte Nova (92).....	156	6 — 30
5 189	— por ônibus, de D. Silvério a S. Domingos do Prata, (REF. 2 017).....	48	2 — 00
	Total.....	204	8 — 30
5 190	Por automóvel, de Raul Soares a S. Domingos do Prata, via S. Pedro dos Ferros (21), Óculo Pequeno (38), Rio Casca (46), Jurumirim (67), Lagoa Grande (78), Ponte Governador Valadares (86), Goiabal (106), Juirassú (121), Barro Preto (131) e Vargem Linda (139).....	153	6 — 00
	A S. Pedro dos Ferros		
5 191	Pela E.F.L., de Raul Soares a S. Pedro dos Ferros.....	13	0 — 30
5 192	Por automóvel, de Raul Soares a S. Pedro dos Ferros.....	21	1 — 00

Número de ordem (REF)	ITINERÁRIOS E MEIOS DE TRANSPORTE	Extensão em km	Tempo médio gasto em viagem h—m
	A Bicuiba		
5 193	Por automóvel, de Raul Soares a Bicuiba.....	19	0 — 50
	A Vermelho Novo		
5 194	Pela E.F.L., de Raul Soares a Vermelho Novo.....	25	1 — 10
5 195	— por automóvel, de Vermelho Velho a Vermelho Novo.....	12	0 — 30
	Total.....	37	1 — 40
	244 — RECREIO		
	A Belo Horizonte		
5 196	Pela E.F.L., de Recreio a Três Rios, via Volta Grande (39), M. Barreto (58) e Pôrto Novo (67).....	131	4 — 35
5 197	— pela E.F.C.B., de Três Rios a Belo Horizonte.....	442	10 — 35
	Total.....	573	15 — 10
5 198	Pela E.F.L., de Recreio a Ponte Nova, via Vista Alegre (22) e Ligação (101)....	246	10 — 00
5 199	— pela E.F.C.B., de Ponte Nova a Belo Horizonte, (REF. 24).....	252	10 — 00
	Total.....	498	20 — 00
5 200	Por ônibus, de Recreio a Juiz de Fora, via Virgens (10), Palmeiras (13), Leopoldina (26), Onça (32), Tebas (42), Argirita (59), Maripá (85), Guarará (98), Bicas (102), Passo da Pátria (123) e Retiro (138).....	145	5 — 20
5 201	— pela E.F.C.B., de Juiz de Fora a Belo Horizonte.....	365	8 — 40
	Total.....	510	14 — 00
5 202	Por ônibus, de Recreio a Juiz de Fora, (REF. 5 200).....	145	5 — 20
5 203	— por automóvel, de Juiz de Fora a Belo Horizonte, (REF. 3 207).....	327	9 — 30
	Total.....	472	14 — 50
	Ao Rio de Janeiro		
5 204	Pela E.F.L., de Recreio ao Rio, via Volta Grande (39), M. Barreto (58), Pôrto Novo (67) e Três Rios (131).....	256	9 — 50
5 205	Por ônibus, de Recreio a Juiz de Fora, (REF. 5 200).....	145	5 — 20
5 206	— por ônibus, de Juiz de Fora ao Rio, (REF. 3 209).....	213	6 — 00
	Total.....	358	11 — 20
5 207	Por automóvel, de Recreio ao Rio, via Abaiba (11), S. Martinho (24), Providência (27), Trimonte (34), Volta Grande (50), Antônio Carlos (65), Além Paraíba (76), Pôrto Novo (78), Sapucaia (104), Anta (114), Areal (166) e Petrópolis (200).....	272	9 — 00
	A Laranjal		
5 208	Pela E.F.L., de Recreio a Palma, via Cisneiros (20).....	29	1 — 00
5 209	— por ônibus, de Palma a Laranjal.....	22	0 — 45
	Total.....	51	1 — 45
5 210	Por automóvel, de Recreio a Laranjal, via Virgens (10) e Campo Limpo (17)....	30	1 — 00
	A Leopoldina		
5 211	Pela E.F.L., de Recreio a Leopoldina, via Vista Alegre (22).....	34	1 — 30
5 212	Por ônibus, de Recreio a Leopoldina, via Virgens (10) e Palmeiras (13).....	26	1 — 00
	A Palma		
5 213	Pela E.F.L., de Recreio a Palma, (REF. 5 208).....	29	1 — 00
5 214	Por automóvel, de Recreio a Palma, via Angaturama (11), Itapirussú (16) e Cisneiros (21).....	31	1 — 10

Número de ordem (REF)	ITINERÁRIOS E MEIOS DE TRANSPORTE	Extensão em km	Tempo médio gasto em viagem h—m
	A Pirapetinga		
5 215	Pela E.F.L., de Recreio a Pirapetinga, via Volta Grande (39).....	71	2 — 55
5 216	Por ônibus, de Recreio a Pirapetinga, (REF. 3 401).....	30	1 — 15
	A Volta Grande		
5 217	Pela E.F.L., de Recreio a Volta Grande.....	39	1 — 25
5 218	Por automóvel, de Recreio a Volta Grande, via Abaiba (11), S. Martinho (24), Providência (27) e Trimonte (34).....	50	2 — 00
	A Angaturama		
5 219	Pela E.F.L., de Recreio a Angaturama.....	12	0 — 20
5 220	Por automóvel, de Recreio a Angaturama.....	11	0 — 25
	A Conceição da Boa Vista		
5 221	Por ônibus, de Recreio a Conceição da Boa Vista.....	5	0 — 15
	245 — RESENDE COSTA		
	A Belo Horizonte		
5 222	Por ônibus, de Resende Costa a S. João del Rei, via Coroas (17), Cesar de Pina (24) e Vila Santa Cruz (34).....	38	1 — 30
5 223	— pela R.M.V., de S. João del Rei a Barbacena, via Campolide (86).....	97	3 — 30
5 224	— pela E.F.C.B., de Barbacena a Belo Horizonte.....	262	6 — 00
	Total.....	397	11 — 00
5 225	Por automóvel, de Resende Costa a Belo Horizonte, via Currealinho (15), João Ribeiro (42), Mamonas (54), S. Braz do Snassuf (60), Conselheiro Lafaiete (84) e daí pela rodovia Rio—Belo Horizonte.....	223	7 — 00
5 226	Por automóvel, de Resende Costa a João Ribeiro, via Currealinho (15) e Crasto (34).....	42	2 — 00
5 227	— por ônibus, de João Ribeiro a Jeceaba.....	21	1 — 00
5 228	— pela E.F.C.B., de Jeceaba a Belo Horizonte.....	136	3 — 10
	Total.....	199	6 — 10
	Ao Rio de Janeiro		
5 229	Por ônibus, de Resende Costa a S. João del Rei, (REF. 5 222).....	38	1 — 30
5 230	— pela R.M.V., de S. João del Rei a Barbacena, (REF. 5 223).....	97	3 — 30
5 231	— pela E.F.C.B., de Barbacena ao Rio.....	378	8 — 35
	Total.....	513	13 — 35
5 232	Por ônibus, de Resende Costa a S. João del Rei, (REF. 5 222).....	38	1 — 30
5 233	— por ônibus, de S. João del Rei a Barbacena, via Chagas Dória (2), Vila Santa Cruz (4), Córrego (6), Tiradentes (12), Elvas (22), Pitangueiras (33), Barroso (44), Cafeiro (55) e Faria (65).....	75	2 — 30
5 234	— por ônibus, de Barbacena ao Rio, (REF. 559).....	311	9 — 00
	Total.....	424	13 — 00
	A Bom Sucesso		
5 235	Por ônibus, de Resende Costa a S. João del Rei, (REF. 5 222).....	38	1 — 30
5 236	— pela R.M.V., de S. João del Rei a Bom Sucesso, via A. Mourão (104).....	117	4 — 05
	Total.....	155	5 — 35
5 237	Por automóvel, de Resende Costa a Bom Sucesso, via Coroas (17), Cesar de Pina (24), S. João del Rei (38), est. de Ibitutinga (52), Santa Rita do Rio Abaixo (57) e S. Tiago (96).....	138	6 — 00
	A João Ribeiro		
5 238	Por automóvel, de Resende Costa a João Ribeiro, (REF. 5 225).....	42	— 00

Número de ordem (REF)	ITINERÁRIOS E MEIOS DE TRANSPORTE	Extensão em km	Tempo médio gasto em viagem h—m
	A Lagoa Dourada		
5 239	A cavalo, de Resende Costa a Lagoa Dourada.....	24	4 — 00
	A Passa Tempo		
5 240	Por automóvel, de Resende Costa a Passa Tempo, via Hildebrando Clark (31) e Jacarandira (35).....	51	2 — 00
	A Prados		
5 241	Por ônibus, de Resende Costa a Cesar de Pina, via Coroas (17).....	24	1 — 20
5 242	— por ônibus, de Cesar de Pina a Prados, via Pinheiro Chagas (16).....	18	0 — 40
	Total	42	2 — 00
5 245	A cavalo, de Resende Costa a Prados.....	28	5 — 00
	A S. João del Rei		
5 244	Por ônibus, de Resende Costa a S. João del Rei, (REF. 5 222).....	38	1 — 30
	A Jacarandira		
5 245	Por automóvel, de Resende Costa a Jacarandira, via Hildebrando Clark (31).....	35	1 — 20
	246 — RESPLENDOR		
	A Belo Horizonte		
5 246	Pela E.F.V.M., de Resplendor a Nova Era.....	325	12 — 00
5 247	— pela E.F.C.B., de Nova Era a Belo Horizonte, (REF. 54).....	185	6 — 10
	Total	510	18 — 10
5 248	Por automóvel, de Resplendor a Belo Horizonte, via Aldeamento (11), Tabau-na (39), Limoeiro (50), Assaraí (61), Barra da Figueira (75), Pocrane (87), Ipanema (117), S. Geraldo (145), Santa Filomena (147), Sant'Ana do Ma-nhuassú (177), Simonésia (187), Manhuassú (213), Santo Amaro (238), Ma-tipó (263), Abre Campo (286), Rio Casca (337), Piedade (353), Escalvado (364), Rio Doce (376), D. Silvério (404), Alvinópolis (412), Rio Piracicaba (449), Florália (467), Santa Bárbara (485), Barra Feliz (492), Barão de Co-cais (503), Caeté (535), Mestre Caetano (548) e Sabará (560).....	583	22 — 30
	Ao Rio de Janeiro		
5 249	Pela E.F.V.M., de Resplendor a Nova Era.....	325	12 — 00
5 250	— pela E.F.C.B., de Nova Era ao Rio, (REF. 57).....	745	22 — 30
	Total	1 070	34 — 30
5 251	Pela E.F.V.M., de Resplendor a Vitória (Pedro Nolasco).....	245	8 — 25
5 252	— pela E.F.L., de Vitória ao Rio, (REF. 82).....	639	22 — 05
	Total	884	30 — 30
5 253	Pela E.F.V.M., de Resplendor a Vitória (Pedro Nolasco).....	245	8 — 25
5 254	— pela Nav. Marítima, de Vitória ao Rio.....	659	24 — 00
	Total	904	32 — 25
	Aimorés		
5 255	Pela E.F.V.M., de Resplendor a Aimorés.....	37	1 — 10
5 256	Por automóvel, de Resplendor a Aimorés, via Aldeamento (11), Tabau-na (39) e Capa Bode (58).....	74	3 — 15
	A Conselheiro Pena		
5 257	Pela E.F.V.M., de Resplendor a Conselheiro Pena.....	32	1 — 05

Número de ordem (REF)	ITINERÁRIOS E MEIOS DE TRANSPORTE	Extensão em km	Tempo médio gasto em viagem h—m
	A Ipanema		
5 258	Pela E.F.V.M., de Resplendor a Aimorés.....	37	1 — 10
5 259	— por automóvel, de Aimorés a Ipanema, (REF. 102).....	113	5 — 00
	Total.....	150	6 — 10
5 260	Por automóvel, de Resplendor a Ipanema, via Aldeamento (11), Tabauna (39), Limoeiro (50), Assaraí (61), Barra da Figueira (75) e Procrane (87).....	117	4 — 30
	A Mantena		
5 261	Pela E.F.V.M., de Resplendor a Conselheiro Pena.....	32	1 — 05
5 262	— por automóvel, de Conselheiro Pena a Mantena, (REF. 1 739).....	95	4 — 00
	Total.....	127	5 — 05
	A Bom Pastor		
5 263	A cavalo, de Resplendor a Bom Pastor.....	36	6 — 30
	A Ême		
5 264	Por automóvel, de Resplendor a Ême.....	24	1 — 20
5 265	A cavalo, de Resplendor a Ême.....	24	4 — 30
	A Ituêta		
5 266	Pela E.F.V.M., de Resplendor a Ituêta.....	16	0 — 30
	247 — RIO CASCA		
	A Belo Horizonte		
5 267	Pela E.F.L., de Rio Casca a Ponte Nova.....	51	1 — 55
5 268	— pela E.F.C.B., de Ponte Nova a Belo Horizonte, (REF. 24).....	252	10 — 00
	Total.....	303	11 — 55
5 269	Por automóvel, de Rio Casca a Belo Horizonte, via Piedade (16), Escalvado (27), Soberbo (36), Rio Doce (39), D. Silverio (57), Alvinópolis (75), Ca-xambú (97), Rio Piracicaba (112), Florália (130), Santa Bárbara (148), Bar-ra Feliz (155), Barão de Cocais (160), Caeté (198), Mestre Caetano (211), Sabará (223) e Triângulo (230).....	246	10 — 00
	Ào Rio de Janeiro		
5 270	Pela E.F.L., de Rio Casca ao Rio, via Ponte Nova (51), Ligação (196), Furtado de Campos (251) e Três Rios (368).....	493	18 — 30
	A Abre Campo		
5 271	Pela E.F.L., de Rio Casca a S. Pedro dos Ferros.....	28	1 — 00
5 272	— por ônibus, de S. Pedro dos Ferros a Abre Campo, (REF. 2 032).....	26	1 — 00
	Total.....	54	2 — 00
5 273	Por automóvel, de Rio Casca a Abre Campo, via Óculo Pequeno (18), S. Pedro dos Ferros (25) e Barroso (33).....	51	2 — 00
	A D. Silvério		
5 274	Pela E.F.L., de Rio Casca a D. Silvério, via Ponte Nova (51).....	115	4 — 55
5 275	Por automóvel, de Rio Casca a D. Silvério, via Piedade (16), Escalvado (27), Soberbo (36) e Rio Doce (39).....	57	2 — 30
	A Jequerí		
5 276	Pela E.F.L., de Rio Casca a Ponte Nova.....	51	1 — 55
5 277	— por ônibus, de Ponte Nova a Jequerí, (REF. 35).....	48	2 — 00
	Total.....	99	3 — 55

Número de ordem (REF)	ITINERÁRIOS E MEIOS DE TRANSPORTE	Extensão em km	Tempo médio gasto em viagem h—m
5 278	Por ônibus, de Rio Casca a Ponte Nova, via Piedade (16) e Usina Pião (39)....	50	2 — 30
5 279	— por ônibus, de Ponte Nova a Jequeri, (REF. 35).....	48	2 — 00
	Total.....	98	4 — 30
	A Ponte Nova		
5 280	Pela E.F.L., de Rio Casca a Ponte Nova.....	51	1 — 55
5 281	Por ônibus, de Rio Casca a Ponte Nova, (REF. 5 278).....	50	2 — 30
	A S. Domingos do Prata		
5 282	Pela E.F.L., de Rio Casca a D. Silvério, via Ponte Nova (51).....	115	4 — 55
5 283	— por ônibus, de D. Silvério a S. Domingos do Prata, (REF. 2 017).....	48	2 — 00
	Total.....	163	6 — 55
5 284	Por automóvel, de Rio Casca a S. Domingos do Prata, via Jurumirim (21), Lagoa Grande (32), Ponte Governador Valadares (40), Goiabal (60), Juirasú (75), Barro Preto (85) e Vargem Linda (93).....	107	4 — 00
	A S. Pedro dos Ferros		
5 285	Pela E.F.L., de Rio Casca a S. Pedro dos Ferros.....	28	1 — 30
5 286	Por automóvel, de Rio Casca a S. Pedro dos Ferros, via Óculo Pequeno (18)...	25	1 — 00
	A Jurumirim		
5 287	Por automóvel, de Rio Casca a Jurumirim.....	21	0 — 40
	A Santo Antônio do Grama		
5 288	Por ônibus, de Rio Casca a Santo Antônio do Grama.....	22	0 — 50
	248 — RIO ESPERA		
	A Belo Horizonte		
5 289	Por ônibus, de Rio Espera a Conselheiro Lafaiete, via Lamim (9), Carrapicho (24), Catauá (39) e S. Vicente (53).....	66	4 — 00
5 290	— pela E.F.C.B., de Conselheiro Lafaiete a Belo Horizonte.....	178	4 — 00
	Total.....	244	8 — 00
5 291	Por automóvel, de Rio Espera a Belo Horizonte, via Lamim (9), Carrapicho (24), Catauá (39), S. Vicente (53), Conselheiro Lafaiete (66) e daí pela rodovia Rio—Belo Horizonte.....	205	7 — 00
	Ao Rio de Janeiro		
5 292	Por ônibus, de Rio Espera a Conselheiro Lafaiete, (REF. 5 289).....	66	4 — 00
5 293	— pela E.F.C.B., de Conselheiro Lafaiete ao Rio.....	463	10 — 30
	Total.....	529	14 — 30
5 294	Por automóvel, de Rio Espera ao Rio, via Lamim (9), Carrapicho (24), Catauá (39), S. Vicente (53), Conselheiro Lafaiete (66) e daí pela rodovia Belo Horizonte—Rio.....	467	13 — 00
	A Alto Rio Doce		
5 295	Por automóvel, de Rio Espera a Alto Rio Doce, via Cipotânea (34).....	52	2 — 40
5 296	A cavalo, de Rio Espera a Alto Rio Doce, via Missionário (20).....	30	6 — 00
	A Carandá		
5 297	Por ônibus, de Rio Espera a Conselheiro Lafaiete, (REF. 5 289).....	66	4 — 00
5 298	— pela E.F.C.B., de Conselheiro Lafaiete a Carandá.....	43	0 — 55
	Total.....	109	4 — 55
5 299	A cavalo, de Rio Espera a Carandá.....	48	9 — 00

Número de ordem (REF)	ITINERÁRIOS E MEIOS DE TRANSPORTE	Extensão em km	Tempo médio gasto em viagem h—m
	A Conselheiro Lafaiete		
5 300	Por ônibus, de Rio Espera a Conselheiro Lafaiete, (REF. 5 289)	66	4 — 00
	A Piranga		
5 301	Por ônibus, de Rio Espera a Piranga, via Cedro (12) e Piraguara (24)	42	2 — 00
	A Lamim		
5 302	Por ônibus, de Rio Espera a Lamim	9	0 — 25
	249 — RIO NOVO		
	A Belo Horizonte		
5 303	Pela E.F.L., de Rio Novo a Juiz de Fora	58	2 — 30
5 304	— pela E.F.C.B., de Juiz de Fora a Belo Horizonte	365	8 — 40
	Total	423	11 — 10
5 305	Por ônibus, de Rio Novo a Juiz de Fora, via Goianá (13), Ferreira Laje (19), Água Limpa (28), J. Ferreira (39) e Grama (49)	58	2 — 00
5 306	— por automóvel, de Juiz de Fora a Belo Horizonte, (REF. 3 207)	327	9 — 30
	Total	385	11 — 30
	Ao Rio de Janeiro		
5 307	Pela E.F.L., de Rio Novo ao Rio, via Furtado de Campos (9) e Três Rios (126)	251	10 — 05
5 308	Por ônibus, de Rio Novo a Juiz de Fora, (REF. 5 305)	58	2 — 00
5 309	— por ônibus, de Juiz de Fora ao Rio, (REF. 3 209)	213	6 — 00
	Total	271	8 — 00
	A Guarani		
5 310	Pela E.F.L., de Rio Novo a Guarani, via Furtado de Campos (9)	22	1 — 00
5 311	A cavalo, de Rio Novo a Guarani, via Unha de Gato (11)	25	1 — 00
	A Juiz de Fora		
5 312	Pela E.F.L., de Rio Novo a Juiz de Fora	58	2 — 30
5 313	Por ônibus, de Rio Novo a Juiz de Fora, (REF. 5 305)	58	2 — 00
	A Pomba		
5 314	Pela E.F.L., de Rio Novo a Pomba, via Furtado de Campos (9) e Guarani (22)	50	2 — 20
5 315	Por automóvel, de Rio Novo a Pomba, via Taboleiro (24)	38	1 — 30
	A Santos Dumont		
5 316	Pela E.F.L., de Rio Novo a Juiz de Fora	58	2 — 30
5 317	— pela E.F.C.B., de Juiz de Fora a Santos Dumont	49	1 — 10
	Total	107	3 — 40
5 318	Por ônibus, de Rio Novo a Juiz de Fora, (REF. 5 305)	58	2 — 00
5 319	— por ônibus, de Juiz de Fora a Santos Dumont, (REF. 3 224)	49	1 — 25
	Total	107	3 — 25
	A S. João Nepomuceno		
5 320	Pela E.F.L., de Rio Novo a S. João Nepomuceno, via Furtado de Campos (9)	23	1 — 25
5 321	Por ônibus, de Rio Novo a S. João Nepomuceno, via Faz. da Cachoeira (15)	25	1 — 00
	A Goianá		
5 322	Pela E.F.L., de Rio Novo a Goianá	10	0 — 20
5 323	Por ônibus, de Rio Novo a Goianá	13	0 — 25

Número de ordem (REF)	ITINERÁRIOS E MEIOS DE TRANSPORTE	Extensão em km	Tempo médio gasto em viagem h—m
	A Piáu		
5 324	Pela E.F.L., de Rio Novo a Água Limpa (Cel. Pacheco)	22	0 — 50
5 325	— por ônibus, de Água Limpa a Piáu, via Ponte do Cláudio (5)	13	0 — 35
	Total	35	1 — 25
5 326	Por ônibus, de Rio Novo a Água Limpa, via Goianá (13) e Ferreira Laje (19) ..	28	0 — 50
5 327	— por ônibus, de Água Limpa a Piáu, (REF. 5 325)	13	0 — 35
	Total	41	1 — 25
	250 — RIO PARANAIBA		
	A Belo Horizonte		
5 328	Por ônibus, de Rio Paranaíba a Barra do Funchal, via Guarda dos Ferreiros (32), S. Gotardo (45) e Campos (68)	76	2 — 45
5 329	— pela R.M.V., de Barra do Funchal a Belo Horizonte, (REF. 1 431)	335	14 — 25
	Total	411	17 — 10
5 330	Por ônibus, de Rio Paranaíba a Belo Horizonte, via Guarda dos Ferreiros (32), S. Gotardo (45), Campos (68), Barra do Funchal (76), Melo Viana (97), Entroncamento (143), Pedra do Chumbo (157), Moema (174), Limeira (197), Araujos (215), Perdígão (225), Costas (236), est. de S. Gonçalo (241), S. Gonçalo (247), Igaratinga (274), Antunes (282), Caetano Preto (289), Pará de Minas (299), Tavares (311), Florestal (324), Juatuba (339), Vianópolis (351), Betim (362) e Bernardo Monteiro (376)	397	12 — 00
	Ao Rio de Janeiro		
5 331	Por ônibus, de Rio Paranaíba a Barra do Funchal, (REF. 5 328)	76	2 — 45
5 332	— pela R.M.V., de Barra do Funchal a Belo Horizonte, (REF. 1 431)	335	14 — 25
5 333	— pela E.F.C.B., de Belo Horizonte ao Rio, (REF. 610)	640	14 — 35
	Total	1 051	31 — 45
5 334	Por ônibus, de Rio Paranaíba a Guarda dos Ferreros	32	1 — 10
5 335	— por ônibus, de Guarda dos Ferreiros a Campos Altos, via Entroncamento (8) e S. Jerônimo dos Poções (37)	58	2 — 30
5 336	— pela R.M.V., de Campos Altos a Barra Mansa, (REF. 1 229)	610	24 — 50
5 337	— pela E.F.C.B., de Barra Mansa ao Rio, (REF. 298)	154	3 — 20
	Total	854	31 — 50
	A Campos Altos		
5 338	Por ônibus, de Rio Paranaíba a Guarda dos Ferreiros, (REF. 5 334)	32	1 — 10
5 339	— por ônibus, de Guarda dos Ferreiros a Campos Altos, (REF. 5 335)	58	2 — 30
	Total	90	3 — 40
	A Carmo do Paranaíba		
5 340	Por ônibus, de Rio Paranaíba a Carmo do Paranaíba	34	1 — 20
	A Ibiá		
5 341	Por automóvel, de Rio Paranaíba a Ibiá, via Guarda dos Ferreiros (32), Entroncamento (40) e Paraíso (73)	91	3 — 00
	A Patrocínio		
5 342	Por ônibus, de Rio Paranaíba a Carmo do Paranaíba	34	1 — 20
5 343	— por ônibus, de Carmo do Paranaíba a Catiara	60	2 — 10
5 344	— pela R.M.V., de Catiara a Patrocínio	61	2 — 15
	Total	155	5 — 45
5 345	Por automóvel, de Rio Paranaíba a Patrocínio, via Carmo do Paranaíba (34), Sant'Ana (80), Guimarães (104) e Serra Negra (108)	134	4 — 30
	A S. Gotardo		
5 346	Por ônibus, de Rio Paranaíba a S. Gotardo, via Guarda dos Ferreiros (32)	45	1 — 30

Número de ordem (REF)	ITINERÁRIOS E MEIOS DE TRANSPORTE	Extensão em km	Tempo médio gasto em viagem h—m
	A Tiros		
5 347	Por ônibus, de Rio Paranaíba a S. Gotardo, (REF. 5 346).....	45	1 — 30
5 348	— por ônibus, de S. Gotardo a Tiros, (REF. 1 445).....	52	2 — 00
	Total.....	97	3 — 30
	A Arapuá]		
5 349	Por automóvel, de Rio Paranaíba a Arapuá.....	36	1 — 10
	251 — RIO PARDO DE MINAS		
	A Belo Horizonte		
5 350	Por automóvel, de Rio Pardo de Minas a Montes Claros, via Peixe Bravo (48), Entroncamento (100), Pulo (104), Estivinha (116), Barroão (146) e Fran- cisco Sá (186).....	241	10 — 00
5 351	— pela E.F.C.B., de Montes Claros a Belo Horizonte, (REF. 178).....	540	17 — 35
	Total.....	781	27 — 35
	Ao Rio de Janeiro		
5 352	Por automóvel, de Rio Pardo de Minas a Montes Claros, (REF. 5 350).....	241	10 — 00
5 353	— pela E.F.C.B., de Montes Claros ao Rio, (REF. 180).....	1 116	32 — 35
	Total.....	1 357	42 — 35
	A Espinosa		
5 354	Por automóvel, de Rio Pardo de Minas a Espinosa, via Peixe Bravo (48), En- troncamento (100), Riacho dos Machados (111), Mocambinho (126), Por- teirinha (143), Morro Preto (173), Mato Verde (189), Monte Azul (218), Dourados (228) e Bbnita (244).....	249	10 — 00
5 355	A cavalo, de Rio Pardo de Minas a Espinosa, via Montezuma (60).....	115	22 — 00
	A Monte Azul		
5 356	Por automóvel, de Rio Pardo de Minas a Monte Azul, via Peixe Bravo (48), Entroncamento (100), Riacho dos Machados (111), Mocambinho (126), Porteirinha (143), Morro Preto (173) e Mato Verde (189).....	218	9 — 00
5 357	A cavalo, de Rio Pardo de Minas a Monte Azul, via S. João Bonito (62).....	92	17 — 30
	A Porteirinha		
5 358	Por automóvel, de Rio Pardo de Minas a Porteirinha, via Peixe Bravo (48), En- troncamento (100), Riacho dos Machados (111) e Mocambinho (126).....	143	6 — 30
5 359	A cavalo, de Rio Pardo de Minas a Porteirinha, via Jatobá.....	78	15 — 00
	A Salinas		
5 360	Por automóvel, de Rio Pardo de Minas a Salinas, via Encruzilhada (54) e Água Branca (62).....	104	4 — 00
5 361	A cavalo, de Rio Pardo de Minas a Salinas.....	94	18 — 00
	A S. João do Paraíso		
5 362	Por automóvel, de Rio Pardo de Minas a S. João do Paraíso, via Indaiabira(54).....	96	4 — 30
5 363	A cavalo, de Rio Pardo de Minas a S. João do Paraíso, via Indaiabira (54).....	96	18 — 00
	A Indaiabira		
5 364	Por automóvel, de Rio Pardo de Minas a Indaiabira.....	54	2 — 30
	A Montezuma		
5 365	Por automóvel, de Rio Pardo de Minas a Montezuma.....	60	3 — 00

Número de ordem (REF)	ITINERÁRIOS E MEIOS DE TRANSPORTE	Extensão em km	Tempo médio gasto em viagem h—m
252 — RIO PIRACICABA			
A Belo Horizonte			
5 366	Pela E.F.C.B., de Rio Piracicaba a Belo Horizonte, via Sabará (119) e General Carneiro (127).....	142	4 — 55
5 367	Por automóvel, de Rio Piracicaba a Belo Horizonte, via Florália (18), Santa Bárbara (36), Barra Feliz (43), Barão de Cocais (48), Rancho Novo (73), Caeté (86), Mestre Caetano (99), Siderúrgica (108), Sabará (111) e Triângulo (118).....	134	4 — 40
Ao Rio de Janeiro			
5 368	Pela E.F.C.B., de Rio Piracicaba ao Rio, via Sabará (119), Burnier (204) e J. Murtinho (224).....	702	21 — 15
5 369	Por automóvel, de Rio Piracicaba ao Rio, via Florália (18), Santa Bárbara (36), Barra Feliz (43), Barão de Cocais (48), Rancho Novo (73), Caeté (86), Mestre Caetano (99), Siderúrgica (108), Sabará (111), Triângulo (118), Nova Lima (128) e daí pela rodovia Belo Horizonte—Rio.....	642	17 — 00
A Alvinópolis			
5 370	Por ônibus, de Rio Piracicaba a Alvinópolis, via Bicas (3) e Caxambú (15).....	37	1 — 40
A Nova Era			
5 371	Pela E.F.C.B., de Rio Piracicaba a Nova Era.....	43	2 — 20
5 372	Por automóvel, de Rio Piracicaba a Nova Era, via João Monlevade (15).....	34	1 — 30
A Presidente Vargas			
5 373	Pela E.F.C.B., de Rio Piracicaba a Nova Era.....	43	2 — 20
5 374	— pela E.F.V.M., de Nova Era a Presidente Vargas, (REF. 4 121).....	45	2 — 15
	Total.....	88	4 — 35
5 375	Pela E.F.C.B., de Rio Piracicaba a Santa Bárbara.....	43	1 — 45
5 376	— por ônibus, de Santa Bárbara a Presidente Vargas, via Vieiras (15), S. Gonçalo do Rio Abaixo (24) e Chapada (39).....	64	3 — 00
	Total.....	107	4 — 45
5 377	Por automóvel, de Rio Piracicaba a Presidente Vargas, via João Monlevade (15), Nova Era (34), Perdões (46) e Capoeirana (53).....	76	3 — 00
A Santa Bárbara			
5 378	Pela E.F.C.B., de Rio Piracicaba a Santa Bárbara.....	43	1 — 45
5 379	Por automóvel, de Rio Piracicaba a Santa Bárbara, via Florália (18).....	36	1 — 20
A S. Domingos do Prata			
5 380	Pela E.F.C.B., de Rio Piracicaba a João Monlevade.....	14	0 — 45
5 381	— por ônibus, de João Monlevade a S. Domingos do Prata.....	26	1 — 00
	Total.....	40	1 — 45
5 382	Por automóvel, de Rio Piracicaba a S. Domingos do Prata, via João Monlevade (15).....	41	1 — 40
253 — RIO PRETO			
A Belo Horizonte			
5 383	Pela E.F.C.B., de Rio Preto a Belo Horizonte, via Marquês de Valença (31) e Afonso Arinos (91).....	510	19 — 00
5 384	Por automóvel, de Rio Preto a Belo Horizonte, via Santa Delfina (13), Barreado (30), Pôrto das Flores (42), Matias Barbosa (90) e daí pela rodovia Rio—Belo Horizonte.....	438	12 — 00

Número de ordem (REF)	ITINERÁRIOS E MEIOS DE TRANSPORTE	Extensão em km	Tempo médio gasto em viagem h—m
	Ao Rio de Janeiro		
5 385	Pela E.F.C.B., de Rio Preto ao Rio, via Marquês de Valença (31), Juparanã (56) e Barra do Pirai (80).....	196	6 — 00
5 386	Por automóvel, de Rio Preto ao Rio, via Rio Bonito (28), Marquês de Valença (36), Barra do Pirai (135), Paulo de Frontin (145), Paracambi (155), Km. 58 da rodovia Rio—S. Paulo (167).....	225	7 — 00
	A Bom Jardim de Minas		
5 387	Pela E.F.C.B., de Rio Preto a Santa Rita do Jacutinga.....	37	1 — 45
5 388	— pela R.M.V., de Santa Rita do Jacutinga a Bom Jardim de Minas.....	42	1 — 55
	Total.....	79	3 — 40
	A Juiz de Fora		
5 389	Pela E.F.C.B., de Rio Preto a Juiz de Fora, via Marquês de Valença (31) e Afonso Arinos (91).....	145	5 — 00
5 390	Por automóvel, de Rio Preto a Juiz de Fora, via Santa Delfina (13), Barreado (30), Pôrto das Flores (42), Asilo (66), Ibitiguara (80), Cotegipe (90) e Matias Barbosa (98).....	119	3 — 20
	A Liberdade		
5 391	Pela E.F.C.B., de Rio Preto a Santa Rita do Jacutinga.....	37	1 — 45
5 392	— pela R.M.V., de Santa Rita do Jacutinga a Liberdade, via Bom Jardim de Minas (42).....	64	3 — 05
	Total.....	101	4 — 50
	A Lima Duarte		
5 393	Pela E.F.C.B., de Rio Preto a Lima Duarte, via Marquês de Valença (31), Afonso Arinos (91) e Benfica (158).....	209	7 — 00
5 394	Por automóvel, de Rio Preto a Lima Duarte, via Conceição do Monte Verde (12), Santa Bárbara do Monte Verde (24), Orvalho (48) e Manejo (58).....	66	2 — 30
5 395	A cavalo, de Rio Preto a Lima Duarte, via S. Sebastião do Monte Alegre (40).....	52	10 — 00
	A Santa Rita de Jacutinga		
5 396	Pela E.F.C.B., de Rio Preto a Santa Rita de Jacutinga.....	37	1 — 45
	A Santa Bárbara do Monte Verde		
5 397	Por automóvel, de Rio Preto a Santa Bárbara do Monte Verde, via Conceição do Monte Alegre (12).....	24	1 — 00
	A S. Sebastião do Barreado		
5 398	Por automóvel, de Rio Preto a S. Sebastião do Barreado, via Santa Delfina (13).....	30	1 — 15
	254 — RIO VERMELHO		
	A Belo Horizonte		
5 399	Por automóvel, de Rio Vermelho a Sêro, via Granja Esplanada (23), Casa de Telha (42), Santo Antônio do Itambé (66) e Padilha (86).....	90	4 — 00
5 400	— por ônibus, de Sêro a Belo Horizonte, (REF. 1 283).....	267	11 — 30
	Total.....	357	15 — 30
5 401	A cavalo, de Rio Vermelho a Diamantina, via Serra do Gavião (30).....	92	16 — 30
5 402	— pela E.F.C.B., de Diamantina a Belo Horizonte, (REF. 1 280).....	424	16 — 00
	Total.....	516	32 — 30
	Ao Rio de Janeiro		
5 403	Por automóvel, de Rio Vermelho a Sêro, (REF. 5 399).....	90	4 — 00
5 404	— por ônibus, de Sêro a Belo Horizonte, (REF. 1 283).....	267	11 — 30
5 405	— pela E.F.C.B., de Belo Horizonte ao Rio, (REF. 610).....	640	14 — 35
	Total.....	997	30 — 05

Número de ordem (REF)	ITINERÁRIOS E MEIOS DE TRANSPORTE	Extensão em km	Tempo médio gasto em viagem h—m
5 406	A cavalo, de Rio Vermelho a Diamantina, (REF. 5 401).....	96	16 — 30
5 407	— pela E.F.C.B., de Diamantina ao Rio, (REF. 1 285).....	1 000	31 — 00
	Total.....	1 096	47 — 30
	A Diamantina		
5 408	Por automóvel, de Rio Vermelho a Sêro, (REF. 5 399).....	90	4 — 00
5 409	— por ônibus, de Sêro a Diamantina, (REF. 1 619).....	112	5 — 00
	Total.....	202	9 — 00
5 410	A cavalo, de Rio Vermelho a Diamantina, (REF. 5 401).....	92	16 — 30
	A Itamarandiba		
5 411	A cavalo, de Rio Vermelho a Itamarandiba.....	72	14 — 00
	A Sabinópolis		
5 412	Por automóvel, de Rio Vermelho a Sabinópolis, via Granja Esplanada (18), Mãe dos Homens (37) e Euxenita (54).....	72	3 — 00
	A S. João Evangelista		
5 413	Por automóvel, de Rio Vermelho a S. João Evangelista, via Granja Esplanada (23), Mãe dos Homens (37), Euxenita (54), Sabinópolis (72), Guanhões(97), Correntinho (123) e Jurema (130).....	139	6 — 00
5 414	A cavalo, de Rio Vermelho a S. João Evangelista.....	64	12 — 00
	A Sêro		
5 415	Por automóvel, de Rio Vermelho a Sêro, (REF. 5 399).....	90	4 — 00
	A Mãe dos Homens		
5 416	Por automóvel, de Rio Vermelho a Mãe dos Homens, via Granja Esplanada (23)	37	1 — 30
5 417	A cavalo, de Rio Vermelho a Mãe dos Homens.....	30	5 — 00
	A Pedra Menina		
5 418	A cavalo, de Rio Vermelho a Pedra Menina.....	36	1 — 30
	255 — RUBIM		
	A Belo Horizonte		
5 419	Por automóvel, de Rubim a Montes Claros, via Almenara (40), Curráis (66), Pedra Grande (82), Pedra Azul (150), Pajeú (192), Salinas (306), Água Branca (348), Peixe Bravo (390), Entroncamento (442), Estivinha (458), Barroirão (498) e Francisco Sá (528).....	583	25 — 00
5 420	— pela E.F.C.B., de Montes Claros a Belo Horizonte, (REF. 178).....	540	17 — 35
	Total.....	1 123	42 — 35
	Ao Rio de Janeiro		
5 421	Por automóvel, de Rubim a Montes Claros, (REF. 5 419).....	583	25 — 00
5 422	— pela E.F.C.B., de Montes Claros ao Rio, (REF. 180).....	1 116	32 — 35
	Total.....	1 699	57 — 35
	A Águas Formosas		
5 423	A cavalo, de Rubim a Águas Formosas, via Rio do Prado (36).....	114	20 — 00
	A Almenara		
5 424	Por automóvel, de Rubim a Almenara.....	40	1 — 45
	A Jacinto		
5 425	Por automóvel, de Rubim a Jacinto, via Almenara (40).....	100	4 — 30
5 426	A cavalo, de Rubim a Jacinto.....	48	8 — 30

Número de ordem (REF)	ITINERÁRIOS E MEIOS DE TRANSPORTE	Extensão em km	Tempo médio gasto em viagem h—m
	A Jequitinhonha		
5 427	Por automóvel, de Rubim a Jequitinhonha, via Rio do Prado (36), Felizburgo (66) e Joaima (108).....	138	6 — 00
5 428	A cavalo, de Rubim a Jequitinhonha.....	61	10 — 30
	A Rio do Prado		
5 429	Por automóvel, de Rubim a Rio do Prado.....	36	1 — 45
5 430	A cavalo, de Rubim a Rio do Prado.....	36	6 — 00
	256 — SABARÁ		
	A Belo Horizonte		
5 431	Pela E.F.C.B., de Sabará a Belo Horizonte, via General Carneiro (8).....	22	0 — 45
5 432	Por ônibus, de Sabará a Belo Horizonte, via Triângulo (7) e Taquaril (14).....	23	0 — 40
	Ao Rio de Janeiro		
5 433	Pela E.F.C.B., de Sabará ao Rio, via Burnier (84) e J. Murtinho (105).....	582	15 — 15
5 434	Por automóvel, de Sabará ao Rio, via Triângulo (7), Nova Lima (17) e daí pela rodovia Belo Horizonte-Rio.....	531	13 — 00
	A Caeté		
5 435	Pela E.F.C.B., de Sabará a Caeté.....	25	1 — 05
5 436	Por ônibus, de Sabará a Caeté, via Siderúrgica (3) e Mestre Caetano (12).....	25	0 — 50
	A Nova Lima		
5 437	Pela E.F.C.B., de Sabará a Raposos.....	12	0 — 20
5 438	— pela E.F.M.V., de Raposos a Nova Lima.....	9	0 — 30
	Total.....	21	0 — 50
5 439	Por automóvel, de Sabará a Nova Lima, via Triângulo (7) e Cruz dos Pobres (13).....	17	0 — 30
	A Santa Luzia		
5 440	Pela E.F.C.B., de Sabará a Santa Luzia, via General Carneiro (8).....	28	1 — 40
5 441	Por ônibus, de Sabará a Belo Horizonte, (REF. 5 432).....	23	0 — 40
5 442	— por ônibus, de Belo Horizonte a Santa Luzia, (REF. 654).....	28	0 — 50
	Total.....	51	1 — 30
	A Marzagânia		
5 443	Pela E.F.C.B., de Sabará a Marzagânia, via General Carneiro (8).....	11	0 — 40
	A Mestre Caetano		
5 444	Pela E.F.C.B., de Sabará a Mestre Caetano.....	10	0 — 35
5 445	Por ônibus, de Sabará a Mestre Caetano, via Siderúrgica (3).....	12	0 — 25
	257 — SABINÓPOLIS		
	A Belo Horizonte		
5 446	Por ônibus, de Sabinópolis a Belo Horizonte, via Guanhões (25), Senhora do Pôrto (53), Jacaré (57), Guarani (83), Carmésia (95), Goiabas (103), Morro do Pilar (138), Entroncamento (175), Palácio (177), Vacaria (198), Cipó (204), Jatobá (214), Almeidas (232), Ponte Raul Soares (258), Campinho (265), Lagoa Santa (267), Vespasiano (278) e Venda Nova (298).....	312	9 — 50

Número de ordem (REF)	ITINERÁRIOS E MEIOS DE TRANSPORTE	Extensão em km	Tempo médio gasto em viagem h—m
	Ao Rio de Janeiro		
5 447	Por ônibus, de Sabinópolis a Belo Horizonte, (REF. 5 446).....	312	9 — 50
5 448	— pela E.F.C.B., de Belo Horizonte, ao Rio, (REF. 610).....	640	14 — 35
	Total.....	952	24 — 25
	A D. Joaquim		
5 449	Por automóvel, de Sabinópolis a D. Joaquim, via Guanhães (25) e Senhora do Pôrto (53).....	79	3 — 20
	A Guanhães		
5 450	Por ônibus, de Sabinópolis a Guanhães.....	25	1 — 20
	A Rio Vermelho		
4 451	Por automóvel, de Sabinópolis a Rio Vermelho, via Euxenita (18), Mãe dos Homens (35) e Granja Esplanada (49).....	72	3 — 00
	A S. João Evangelista		
5 452	Por ônibus, de Sabinópolis a Guanhães.....	25	1 — 20
5 453	— por ônibus, de Guanhães a S. João Evangelista, (REF. 2 410).....	42	2 — 00
	Total.....	67	3 — 20
5 454	A cavalo, de Sabinópolis a S. João Evangelista.....	45	8 — 30
	A Sêro		
5 455	Por automóvel, de Sabinópolis a Sêro, via Euxenita (18), Mãe dos Homens (35), Granja Esplanada (49), Casa de Telha (68), Santo Antônio do Itambé (92) e Padilha (112).....	116	5 — 30
5 456	A cavalo, de Sabinópolis a Sêro.....	42	8 — 00
	A Euxenita		
5 457	Por automóvel, de Sabinópolis a Euxenita.....	18	0 — 40
5 458	A cavalo, de Sabinópolis a Euxenita.....	18	3 — 00
	A Paulistas		
5 459	Por automóvel, de Sabinópolis a Paulistas, via Euxenita (18).....	46	2 — 30
5 460	A cavalo, de Sabinópolis a Paulistas.....	42	8 — 00
	A Quilombo		
5 461	A cavalo, de Sabinópolis a Quilombo.....	24	4 — 30
	258 — SACRAMENTO		
	A Belo Horizonte		
5 462	Por ônibus, de Sacramento a Araxá, via Camurça (11), Ponte do Rio Araguaí (18), Alpercatas (37) Anteros (40) e Poções (69).....	90	3 — 20
5 463	— pela R.M.V., de Araxá a Belo Horizonte, (REF. 386).....	566	18 — 15
	Total.....	656	21 — 35
5 464	Por ônibus, de Sacramento á est. de Sacramento.....	14	0 — 30
5 465	— pela C.M.E.F., da est. de Sacramento a Uberaba.....	91	3 — 05
5 466	— pela R.M.V., de Uberaba a Belo Horizonte, (REF. 340).....	752	24 — 20
	Total.....	857	27 — 55

Número de ordem (REF)	ITINERÁRIOS E MEIOS DE TRANSPORTE	Extensão em km	Tempo médio gasto em viagem h—m
5 467	Por automóvel, de Sacramento a Belo Horizonte, via Camurça (11), Ponte do Rio Araguaí (18), Alpercatas (37), Anteros (40), Poções (69), Araxá (90), Tamanduapava (105), Ibiá (150), Paraíso (168), Guarda dos Ferreiros (209), S. Gotardo (222), Campos (245), Barra do Funchal (253), Melo Viana (274), Pedra do Chumbo (334), Moema (351), Limeira (374), Araujos (392), Perdigão (402), Costas (413), est. de S. Gonçalo (418), S. Gonçalo (424), Igaratinga (451), Antunes (459), Caetano Preto (465), Pará de Minas (475), Tavares (488), Florestal (501), Juatuba (515), Vianópolis (528), Betim (539) e Bernardo Monteiro (553).....	574	17 — 00
	Ao Rio de Janeiro		
5 468	Por ônibus, de Sacramento a Araxá, (REF. 5 462).....	90	3 — 20
5 469	— pela R.M.V., de Araxá a Barra Mansa, (REF. 389).....	763	29 — 45
5 470	— pela E.F.C.B., de Barra Mansa ao Rio, (REF. 298).....	154	3 — 20
	Total	1 007	36 — 25
5 471	Por ônibus, de Sacramento á est. de Sacramento.....	14	0 — 30
5 472	— pela C.M.E.F., da est. de Sacramento a Campinas.....	514	16 — 45
5 473	— pela C.P.E.F., de Campinas a Jundiá.....	44	0 — 50
5 474	— pela S.P.R., de Jundiá a S. Paulo.....	61	1 — 05
5 475	— pela E.F.C.B., de S. Paulo ao Rio, (REF. 282).....	499	11 — 45
	Total	1 132	30 — 55
	A Araxá		
5 476	Por ônibus, de Sacramento a Araxá, (REF. 5 462).....	90	3 — 20
5 477	Por ônibus, de Sacramento á est. de Sacramento.....	14	0 — 30
5 478	— pela C.M.E.F., da est. de Sacramento a Uberaba.....	91	3 — 05
5 479	— pela R.M.V., de Uberaba a Araxá.....	186	6 — 30
	Total	291	10 — 05
	A Bambuí		
5 480	Por ônibus, de Sacramento a Araxá, (REF. 5 462).....	90	3 — 20
5 481	— pela R.M.V., de Araxá a Bambuí, via Ibiá (89).....	214	7 — 30
	Total	304	10 — 50
	A Conquista		
5 482	Por ônibus, de Sacramento á est. de Sacramento.....	14	0 — 30
5 483	— pela C.M.E.F., da est. de Sacramento a Conquista.....	15	0 — 35
	Total	29	1 — 05
5 484	Por ônibus, de Sacramento a Conquista, via Lajeado (18).....	22	1 — 00
	A Delfinópolis		
5 485	Por automóvel, de Sacramento a Delfinópolis, via Lagoa (47), Bugre (54), Sete Voltas (67) e Ribeirão do Engano (75).....	99	4 — 00
	A Guia Lopes		
5 486	Por automóvel, de Sacramento a Guia Lopes, via Lagoa (47), Bugre (54), Zagáia (119), Entroncamento (149), Serrinha (160) e Buraca (172).....	202	6 — 00
	A Ibiá		
5 487	Por ônibus, de Sacramento a Araxá, (REF. 5 462).....	90	3 — 20
5 488	— pela R.M.V., de Araxá a Ibiá.....	89	2 — 40
	Total	179	6 — 00
5 489	Por automóvel, de Sacramento a Ibiá, via Camurça (11), Ponte do Rio Araguaí (18), Alpercatas (37), Anteros (40), Poções (69), Araxá (90) e Tamanduapava (105).....	150	4 — 00

Número de ordem (REF)	ITINERÁRIOS E MEIOS DE TRANSPORTE	Extensão em km	Tempo médio gasto em viagem h—m
	A Ibiracé		
5 490	Por ônibus, de Sacramento á est. de Sacramento.....	14	0 — 30
5 491	— pela C.M.E.F., da est. de Sacramento a Franca.....	97	3 — 20
5 492	— por ônibus, de Franca a Ibiracé.....	42	1 — 40
	Total.....	153	5 — 30
5 493	Por automóvel, de Sacramento a Ibiracé, via Lagoa (47), Bugre (51), Sete Voltas (67), Ribeirão do Engano (75), Entroncamento (73) e Pôrto Joana (83).....	111	5 — 00
	A Nova Ponte		
5 494	Por automóvel, de Sacramento a Nova Ponte, via Camurça (11), Almeida Campos (54) e Cemitério (102).....	114	3 — 00
	A Perdizes		
5 495	Por automóvel, de Sacramento a Perdizes, via Camurça (11), Ponte do Rio Aragarará (18), Alpercatas (37) e Morro da Mesa (42).....	74	2 — 30
	A Santa Juliana		
5 496	Por automóvel, de Sacramento a Santa Juliana, via Camurça (11), Almeida Campos (54), Usina Pae Joaquim (64) e Entroncamento (70).....	92	2 — 45
	A Uberaba		
5 497	Por ônibus, de Sacramento a Uberaba, via Guaxima (16), Engenheiro Lisboa (37), Erial (47), Peirópolis (68) e Rodolfo Paixão (86).....	90	3 — 10
5 498	Por ônibus, de Sacramento á est. de Sacramento.....	14	0 — 30
5 499	— pela C.M.E.F., da est. de Sacramento a Uberaba.....	91	3 — 05
	Total.....	105	3 — 35
	A Desemboque		
5 500	Por automóvel, de Sacramento a Desemboque, via Lagoa (47).....	63	2 — 40
	A Tapira		
5 501	Por automóvel, de Sacramento a Tapira, via Camurça (11), Ponte do Rio Aragarará (18), Alpercatas (37), Anteros (40), Poções (69) e Entroncamento (79).....	116	4 — 00
5 502	A cavalo, de Sacramento a Tapira.....	52	9 — 00
	259 — SALINAS		
	A Belo Horizonte		
5 503	Por ônibus, de Salinas a Montes Claros, via Água Branca (42), Peixe Bravo (84), Entroncamento (136), Estivinha (152), Barroção (182) e Francisco Sá (222).....	277	10 — 00
5 504	— pela E.F.C.B., de Montes Claros a Belo Horizonte, (REF. 178).....	540	17 — 35
	Total.....	817	27 — 35
	Ao Rio de Janeiro		
5 505	Por ônibus, de Salinas a Montes Claros, (REF. 5 503).....	277	10 — 00
5 506	— pela E.F.C.B., de Montes Claros ao Rio, (REF. 180).....	1 116	32 — 35
	Total.....	1 393	42 — 35
	A Arassuaí		
5 507	Por automóvel, de Salinas a Arassuaí, via R. bilita (38) e Itaporé (78).....	126	5 — 30
	A Grão Mogol		
5 508	Por automóvel, de Salinas a Grão Mogol, via Água Branca (42), Peixe Bravo (84), Estivinha (152) e Barroção (182).....	242	10 — 00
5 509	A cavalo, de Salinas a Grão Mogol.....	120	22 — 00

Número de ordem (REF)	ITINERÁRIOS E MEIOS DE TRANSPORTE	Extensão em km	Tempo médio gasto em viagem h—m
	A Itinga		
5 510	Por automóvel, de Salinas a Itinga, via Rubilita (38), Itaporé (78), e Arassuaí (126).....	180	8 — 00
	A Medina		
5 511	Por automóvel, de Salinas a Medina, via Pajeú (114) e Catriagongo (130).....	158	6 — 00
5 512	A cavalo, de Salinas a Medina, via Comercinho (80).....	122	22 — 00
	A Pedra Azul		
5 513	Por automóvel, de Salinas a Pedra Azul, via Pajeú (114) e Pintado (126).....	156	6 — 00
	A Rio Pardo de Minas		
5 514	Por automóvel, de Salinas a Rio Pardo de Minas, via Água Branca (42) e Encruzilhada (70).....	104	4 — 00
5 515	A cavalo, de Salinas a Rio Pardo de Minas.....	94	18 — 00
	A Águas Vermelhas		
5 516	Por automóvel, de Salinas a Águas Vermelhas, via Entroncamento (103).....	130	6 — 00
	A Rubilita		
5 517	Por automóvel, de Salinas a Rubilita.....	38	1 — 40
	A Santa Cruz de Salinas		
5 518	Por automóvel, de Salinas a Santa Cruz de Salinas, via Entroncamento (66).....	90	4 — 00
	A Taiobeiras		
5 519	Por automóvel, de Salinas a Taiobeiras, via Água Branca (42) e Proassú (63).....	76	3 — 00
5 520	A cavalo, de Salinas a Taiobeiras, via Bom Jesus dos Ferreiras (34).....	55	10 — 00
	260 — SANTA BÁRBARA		
	A Belo Horizonte		
5 521	Pela E.F.C.B., de Santa Bárbara a Belo Horizonte, (REF. 2 238).....	99	3 — 40
5 522	Por ônibus, de Santa Bárbara a Belo Horizonte, via Barra Feliz (7), Barão de Cocais (12), Rancho Novo (37), Caeté (50), Mestre Caetano (63), Siderúrgica (72), Sabará (75) e Triângulo (82).....	98	4 — 00
	Ao Rio de Janeiro		
5 523	Pela E.F.C.B., de Santa Bárbara ao Rio, (REF. 2 243).....	659	19 — 20
5 524	Por automóvel, de Santa Bárbara ao Rio, via Barra Feliz (7), Barão de Cocais (12), Rancho Novo (37), Caeté (50), Mestre Caetano (63), Siderúrgica (72), Sabará (75), Triângulo (82), Nova Lima (92) e daí pela rodovia Belo Horizonte—Rio.....	606	15 — 30
	A Alvinópolis		
5 525	Pela E.F.C.B., de Santa Bárbara a Rio Piracicaba.....	43	1 — 45
5 526	— por ônibus, de Rio Piracicaba a Alvinópolis, (REF. 5 370).....	37	1 — 40
	Total.....	80	3 — 25
5 527	Por automóvel, de Santa Bárbara a Alvinópolis, via Florália (18), Rio Piracicaba (36), Bicas (39) e Caxambú (51).....	73	3 — 00
	A Barão de Cocais		
5 528	Pela E.F.C.B., de Santa Bárbara a Barão de Cocais.....	10	0 — 25
5 529	Por ônibus, de Santa Bárbara a Barão de Cocais, via Barra Feliz (7).....	12	0 — 40

Número de ordem (REF)	ITINERÁRIOS E MEIOS DE TRANSPORTE	Extensão em km	Tempo médio gasto em viagem h—m
	A Caeté		
5 530	Pela E.F.C.B., de Santa Bárbara a Caeté.....	51	1 — 50
5 531	Por ônibus, de Santa Bárbara a Caeté, via Barra Feliz (7), Barão de Cocais (12) e Rancho Novo (37).....	50	2 — 00
	A Itabirito		
5 532	Pela E.F.C.B., de Santa Bárbara a Itabirito, via Sabará (76).....	135	5 — 30
5 533	Por automóvel, de Santa Bárbara a Itabirito, via Barra Feliz (7), Barão de Cocais (12), Caeté (50), Mestre Caetano (63), Siderúrgica (72), Sabará (75), Triângulo (82), Nova Lima (92), Honório Bicalho (98), Rio Acima (109) e Esperança (135).....	139	4 — 30
	A Mariana		
5 534	Pela E.F.C.B., de Santa Bárbara a Mariana, via Sabará (76) e Burnier (161).....	221	9 — 10
5 535	Por automóvel, de Santa Bárbara a Mariana, via Barra Feliz (7), Barão de Cocais (12), Caeté (50), Mestre Caetano (63), Siderúrgica (72), Sabará (75), Triângulo (82), Nova Lima (92), Honório Bicalho (98), Rio Acima (109), Esperança (135), Itabirito (139), Amarantina (152), Cachoeira do Campo (161), Rodrigo Silva (177), Ouro Preto (195) e Passagem de Mariana (203).....	207	7 — 00
	A Nova Lima		
5 536	Pela E.F.C.B., de Santa Bárbara a Raposos, via Sabará (76).....	87	3 — 35
5 537	— pela E.F.M.V., de Raposos a Nova Lima.....	9	0 — 30
	Total.....	96	4 — 05
5 538	Por automóvel, de Santa Bárbara a Nova Lima, via Barra Feliz (7), Barão de Cocais (12), Caeté (50), Mestre Caetano (63), Siderúrgica (72), Sabará (75), e Triângulo (82).....	92	3 — 20
	A Nova Era		
5 539	Pela E.F.C.B., de Santa Bárbara a Nova Era.....	86	2 — 35
5 540	Por automóvel, de Santa Bárbara a Nova Era, via Florália (18), Rio Piracicaba (36) e João Monlevade (51).....	70	3 — 20
	A Ouro Preto		
5 541	Pela E.F.C.B., de Santa Bárbara a Ouro Preto, via Sabará (76) e Burnier (161).....	203	8 — 30
5 542	Por automóvel, de Santa Bárbara a Ouro Preto, via Barra Feliz (7), Barão de Cocais (12), Caeté (50), Mestre Caetano (63), Siderúrgica (72), Sabará (75), Triângulo (82), Nova Lima (92), Itabirito (139), Amarantina (152), Cachoeira do Campo (161) e Rodrigo Silva (177).....	195	6 — 30
	A Presidente Vargas		
5 543	Por ônibus, de Santa Bárbara a Presidente Vargas, (REF. 551).....	64	3 — 00
	A Rio Piracicaba		
5 544	Pela E.F.C.B., de Santa Bárbara a Rio Piracicaba.....	43	1 — 45
5 545	Por automóvel, de Santa Bárbara a Rio Piracicaba, via Florália (18).....	36	1 — 20
	A Barra Feliz		
5 546	Pela E.F.C.B., de Santa Bárbara a Barra Feliz (S. Bento).....	6	0 — 15
5 547	Por ônibus, de Santa Bárbara a Barra Feliz.....	7	0 — 20
	A Brumal		
5 548	Por automóvel, de Santa Bárbara a Brumal, via Barra Feliz (7).....	11	0 — 30
	A Catas Altas		
5 549	Por automóvel, de Santa Bárbara a Catas Altas.....	18	0 — 40

Número de ordem (REF)	ITINERÁRIOS E MEIOS DE TRANSPORTE	Extensão em km	Tempo médio gasto em viagem h—m
	A Conceição do Rio Acima		
5 550	Por automóvel, de Santa Bárbara a Conceição do Rio Acima, via Barra Feliz (7) e Barão de Cocais (12).....	38	1 — 30
	A Florália		
5 551	Pela E.F.C.B., de Santa Bárbara a Florália.....	22	0 — 40
5 552	Por automóvel, de Santa Bárbara a Florália, via Entroncamento (5).....	18	0 — 50
	A S. Gonçalo do Rio Abaixo		
5 553	Por ônibus, de Santa Bárbara a S. Gonçalo do Rio Abaixo.....	24	1 — 00
	261 — SANTA CATARINA		
	A Belo Horizonte		
5 554	Por automóvel, de Santa Catarina a Olímpio Noronha, via S. Bernardo (6) e Pinhal (20).....	34	1 — 10
5 555	— pela R.M.V., de Olímpio Noronha a Belo Horizonte, via Freitas (23), Três Corações (87), Lavras (181), Ribeirão Vermelho (189), Garças (389), Divinópolis (532) e Azurita (611).....	688	23 — 25
	Total.....	722	24 — 35
5 556	Por automóvel, de Santa Catarina a Olímpio Noronha, (REF. 5 554).....	34	1 — 10
5 557	— pela R.M.V., de Olímpio Noronha a Cruzeiro, via Freitas (23) e Ibatuba (40).....	129	4 — 20
5 558	— pela E.F.C.B., de Cruzeiro a Belo Horizonte, (REF. 273).....	676	20 — 30
	Total.....	839	26 — 00
5 559	Por automóvel, de Santa Catarina a Belo Horizonte, via Heliadora (12), Ribeiros (25), S. Gonçalo do Sapucaí (42), D. Ferrão (51), Palmela dos Coelhos (64), Varginha (102), J. Urbano (117), Pinheiros (146), Nepomuceno (162), Lavras (197), Ijaçá (212), Macáia (214), Xavier (224), Bom Sucesso (237), Machados (254), Matinha (285), Oliveira (297), Japão (336), Paiol (343), Itaguara (368), Crucilândia (388), Bonfim (405), Brumadinho (436), Sarzedo (458), Ibirité (469) e Barreiro (478).....	494	16 — 30
	Ao Rio de Janeiro		
5 560	Por automóvel, de Santa Catarina a Olímpio Noronha, (REF. 5 554).....	34	1 — 10
5 561	— pela R.M.V., de Olímpio Noronha a Cruzeiro, (REF. 5 557).....	129	4 — 20
5 562	— pela E.F.C.B., de Cruzeiro ao Rio, (REF. 159).....	252	5 — 30
	Total.....	415	11 — 00
5 563	Por automóvel, de Santa Catarina ao Rio, via Conceição da Pedra (24), Pedralva (42), Vargem Alegre (64), Cristina (77), Pitangal (83), Ribeiro (92), Silvestre Ferraz (101), S. Lourenço (110), Vidinha (123), Pouso Alto (132), Cavarí (139), Itamonte (150), Capelinha do Picú (173), Registro do Picú (173), Queluz (194), Aréias (206) e daí pela rodovia S. Paulo—Rio.....	425	12 — 30
	A Cristina		
5 564	Por automóvel, de Santa Catarina a Cristina, via S. Bernardo (6), Pinhal (20), Olímpio Noronha (34) e Vargem Alegre (46).....	59	2 — 15
	A Lambarí		
5 565	Por automóvel, de Santa Catarina a Olímpio Noronha, (REF. 5 554).....	34	1 — 10
5 566	— pela R.M.V., de Olímpio Noronha a Lambarí.....	20	0 — 50
	Total.....	54	2 — 00
5 567	Por automóvel, de Santa Catarina a Lambarí, via S. Bernardo (6), Pinhal (20), Olímpio Noronha (34) e Jesuânia (41).....	50	2 — 00
5 568	A cavalo, de Santa Catarina a Lambarí.....	36	6 — 30

Número de ordem (REF)	ITINERÁRIOS E MEIOS DE TRANSPORTE	Extensão em km	Tempo médio gasto em viagem h—m
	A Pedralva		
5 569	Por ônibus, de Santa Catarina a Pedralva, via Conceição da Pedra (24).....	42	1 — 40
	A Santa Rita do Sapucaí		
5 570	Por ônibus, de Santa Catarina a Santa Rita do Sapucaí, via Atirado (12), S. Sebastião da Bela Vista (32) e Paredão (36).....	47	2 — 00
	A S. Gonçalo do Sapucaí		
5 571	Por ônibus, de Santa Catarina a S. Sebastião da Bela Vista, via Atirado (12)...	32	1 — 15
5 572	— por ônibus, de S. Sebastião da Bela Vista a S. Gonçalo do Sapucaí, via Anil (9) e Careassú (19).....	48	2 — 00
	Total	80	3 — 15
5 573	Por automóvel, de Santa Catarina a S. Gonçalo do Sapucaí, via Heliodora (12) e Ribeiros (27).....	42	2 — 00
5 574	A cavalo, de Santa Catarina a S. Gonçalo do Sapucaí.....	36	6 — 00
	A Conceição da Pedra		
5 575	Por ônibus, de Santa Catarina a Conceição da Pedra.....	24	0 — 50
	262 — SANTA JULIANA		
	A Belo Horizonte		
5 576	Por ônibus, de Santa Juliana á est. de Santa Juliana.....	32	1 — 00
5 577	— pela R.M.V., da est. de Santa Juliana a Belo Horizonte, via Ibiá (173), Garças (353), Divinópolis (495) e Azurita (573).....	650	21 — 10
	Total	682	22 — 10
5 578	Por automóvel, de Santa Juliana a Belo Horizonte, via Entroncamento (22), Morro da Mesa (40), Ibitimirim (56), Capivara (65), Araxá (81), Tamandua-pava (96), Ibiá (141), Guarda dos Ferreiros (200), S. Gotardo (213), Campos (236), Barra do Funchal (244), Melo Viana (265), Pedra do Chumbo (325), Moema (342), Limeira (365), Araujos (383), Perdigão (393), Costas (404), S. Gonçalo (415), Igaratinga (442), Antunes (450), Caetano Preto (457), Pará de Minas (467), Tavares (479), Florestal (492), Juatuba (507), Vianópolis (519), Betim (530) e Bernardo Monteiro (544).....	565	15 — 30
	Ao Rio de Janeiro		
5 579	Por ônibus, de Santa Juliana á est. de Santa Juliana.....	32	1 — 00
5 580	— pela R.M.V., da est. de Santa Juliana a Barra Mansa, via Ibiá (173), Garças (353), Ribeirão Vermelho (553), Lavras (563) e Arantina (738).....	847	32 — 40
5 581	— pela E.F.C.B., de Barra Mansa ao Rio, (REF. 298).....	154	3 — 20
	Total	1 033	37 — 00
5 582	Por ônibus, de Santa Juliana á est. de Santa Juliana.....	32	1 — 00
5 583	— pela R.M.V., da est. de Santa Juliana a Belo Horizonte, (REF. 5 577).....	650	21 — 10
5 584	— pela E.F.C.B., de Belo Horizonte ao Rio, (REF. 610).....	640	14 — 35
	Total	1 322	36 — 45
5 585	Por ônibus, de Santa Juliana a Uberaba, via Entroncamento (22), Usina Pai Joaquim (28), Almeida Campos (38) e Peirópolis (61).....	83	2 — 30
5 586	— pela C.M.E.F., de Uberaba a Campinas.....	537	15 — 50
5 587	— pela C.P.E.F., de Campinas a Jundiá.....	44	0 — 50
5 588	— pela S.P.R., de Jundiá a S. Paulo.....	61	1 — 05
5 589	— pela E.F.C.B., de S. Paulo ao Rio, (REF. 282).....	499	11 — 45
	Total	1 224	32 — 00
	A Monte Carmelo		
5 590	Por automóvel, de Santa Juliana a Nova Ponte, via Pontal (27).....	36	1 — 30
5 591	— por ônibus, de Nova Ponte a Monte Carmelo, (REF. 4 166).....	66	2 — 30
	Total	102	4 — 00

Número de ordem (REF)	ITINERÁRIOS E MEIOS DE TRANSPORTE	Extensão em km	Tempo médio gasto em viagem h—m
	A Nova Ponte		
5 592	Por automóvel, de Santa Juliana a Nova Ponte, (REF. 5 590)	36	1 — 30
	A Perdizes		
5 593	Por ônibus, de Santa Juliana a Perdizes, via Pousos dos Pindaibas (19).....	37	1 — 15
	A Sacramento		
5 594	Por automóvel, de Santa Juliana a Sacramento, via Entroncamento (22), Usina Pai Joaquim (28), Almeida Campos (38) e Canaúça (81).....	92	2 — 45
	263 — SANTA LUZIA		
	A Belo Horizonte		
5 595	Pela E.F.C.B., de Santa Luzia a Belo Horizonte, via General Carneiro (20)...	34	1 — 15
5 596	Por ônibus, de Santa Luzia a Belo Horizonte, via Bicas (8), Capitão Eduardo (12), Aarão Reis (18) e Matadouro (20).....	28	0 — 50
	Ao Rio de Janeiro		
5 597	Pela E.F.C.B., de Santa Luzia ao Rio, via General Carneiro (20), Sabará (28), Burnier (112) e Joaquim Murtinho (133).....	610	16 — 10
5 598	Por automóvel, de Santa Luzia ao Rio, via Bicas (8), Capitão Eduardo (12), Aarão Reis (18), Matadouro (20), Belo Horizonte (28) e daí pela rodovia Belo Horizonte—Rio.....	568	15 — 00
	A Caeté		
5 599	Pela E.F.C.B., de Santa Luzia a Caeté, via General Carneiro (20) e Sabará (28).....	53	2 — 15
5 600	Por ônibus, de Santa Luzia a Belo Horizonte, (REF. 5 596).....	28	0 — 50
5 601	— por ônibus, de Belo Horizonte a Caeté, via Triângulo (16), Sabará (23), Siderúrgica (26) e Mestre Caetano (35).....	48	1 — 40
	Total.....	76	2 — 30
	A Jaboticatubas		
5 602	Por ônibus, de Santa Luzia a Belo Horizonte, (REF. 5 596).....	28	0 — 50
5 603	— por ônibus, de Belo Horizonte a Jaboticatubas, (REF. 1 034).....	82	3 — 10
	Total.....	110	4 — 00
5 604	Pela E.F.C.B., de Santa Luzia a Vespasiano.....	17	0 — 30
5 605	— por ônibus, de Vespasiano a Jaboticatubas, (REF. 1 780).....	48	2 — 00
	Total.....	65	2 — 30
	A Lagoa Santa		
5 606	Pela E.F.C.B., de Santa Luzia a Vespasiano.....	17	0 — 30
5 607	— por ônibus, de Vespasiano a Lagoa Santa.....	11	0 — 25
	Total.....	28	0 — 55
5 608	Por ônibus, de Santa Luzia a Belo Horizonte, (REF. 5 596).....	28	0 — 50
5 609	— por ônibus, de Belo Horizonte a Lagoa Santa, via Pampulha (9), Venda Nova (14), B. de Souza (25) e Vespasiano (34).....	45	2 — 00
	Total.....	73	2 — 50
	A Pedro Leopoldo		
5 610	Pela E.F.C.B., de Santa Luzia a Pedro Leopoldo.....	38	1 — 15
5 611	Por ônibus, de Santa Luzia a Belo Horizonte, (REF. 5 596).....	28	0 — 50
5 612	— por ônibus, de Belo Horizonte a Pedro Leopoldo, (REF. 650).....	23	0 — 40
	Total.....	51	1 — 30
	A Sabará		
5 613	Pela E.F.C.B., de Santa Luzia a Sabará, via General Carneiro (20).....	28	1 — 40

Número de ordem (REF)	ITINERÁRIOS E MEIOS DE TRANSPORTE	Extensão em km	Tempo médio gasto em viagem h—m
5 614	Por ônibus, de Santa Luzia a Belo Horizonte, (REF. 5 596).....	28	0 — 50
5 615	— por ônibus, de Belo Horizonte a Sabará (REF. 652).....	23	0 — 40
	Total	51	1 — 30
	A Ravena		
5 616	Por automóvel, de Santa Luzia a Ravena.....	18	0 — 40
	A Venda Nova		
5 617	Por ônibus, de Santa Luzia a Belo Horizonte, (REF. 5 596).....	28	0 — 50
5 618	— por ônibus, de Belo Horizonte a Venda Nova, via Pampulha (9).....	14	0 — 30
	Total	42	1 — 20
5 619	Por automóvel, de Santa Luzia a Venda Nova, via Bicas (8), Capitão Eduardo (12), Aarão Reis (18) e S. Bernardo (21).....	24	1 — 00
	A Vespasiano		
5 620	Pela E.F.C.B., de Santa Luzia a Vespasiano.....	17	0 — 30
5 621	Por ônibus, de Santa Luzia a Belo Horizonte, (REF. 5 596).....	28	0 — 50
5 622	— por ônibus, de Belo Horizonte a Vespasiano, via Pampulha (9), Venda Nova (14) e Bernardo de Souza (25).....	34	1 — 30
	Total	62	2 — 20
	264 — SANTA MARIA DE ITABIRA		
	A Belo Horizonte		
5 623	Por ônibus, de Santa Maria de Itabira a Belo Horizonte, via Pedreira (21), Presidente Vargas (34), Chapada (59), S. Gonçalo do Rio Abaixo (74), Vieiras (83), Santa Bárbara (98), Barra Feliz (105), Barão de Coeais (110), Rancho Novo (135), Caeté (148), Mestre Caetano (161), Sabará (173) e Triângulo (180).....	196	9 — 00
5 624	Por ônibus, de Santa Maria de Itabira a Nova Era.....	42	2 — 00
5 625	— pela E.F.C.B., de Nova Era a Belo Horizonte, (REF. 54).....	185	6 — 10
	Total	227	8 — 10
5 626	Por ônibus, de Santa Maria de Itabira a Presidente Vargas, via Pedreira (21).....	34	-1 — 30
5 627	— pela E.F.V.M., de Presidente Vargas a Nova Era, (REF. 5 150).....	45	2 — 15
5 628	— pela E.F.C.B., de Nova Era a Belo Horizonte, (REF. 54).....	185	6 — 10
	Total	264	9 — 55
	Ao Rio de Janeiro		
5 629	Por ônibus, de Santa Maria de Itabira a Nova Era.....	42	2 — 00
5 630	— pela E.F.C.B., de Nova Era ao Rio, (REF. 57).....	745	22 — 30
	Total	787	24 — 30
5 631	Por ônibus, de Santa Maria de Itabira a Presidente Vargas, (REF. 5 626).....	34	1 — 30
5 632	— pela E.F.V.M., de Presidente Vargas a Nova Era, (REF. 5 150).....	45	2 — 15
5 633	— pela E.F.C.B., de Nova Era ao Rio, (REF. 57).....	745	24 — 30
	Total	824	28 — 15
5 634	Por ônibus, de Santa Maria de Itabira a Santa Bárbara, via Pedreira (21), Presidente Vargas (34), Chapada (59), S. Gonçalo do Rio Abaixo (74) e Vieiras (83).....	98	4 — 30
5 635	— pela E.F.C.B., de Santa Bárbara ao Rio, (REF. 2 243).....	659	19 — 20
	Total	757	23 — 50
	A Antônio Dias		
5 636	Por ônibus, de Santa Maria de Itabira a Nova Era.....	42	2 — 00
5 637	— pela E.F.V.M., de Nova Era a Antônio Dias.....	39	1 — 25
	Total	81	3 — 25

Número de ordem (REF)	ITINERÁRIOS E MEIOS DE TRANSPORTE	Extensão em km	Tempo médio gasto em viagem h—m
	A Conceição do Mato Dentro		
5 638	Por automóvel, de Santa Maria de Itabira a Conceição do Mato Dentro, via Mendonça (32), Ferros (38), Carmésia (68), Goiabas (83), Morro do Pilar (118) e Entroncamento (155).....	205	7 — 00
5 639	A cavalo, de Santa Maria de Itabira a Conceição do Mato Dentro.....	68	13 — 00
	A Ferros		
5 640	Por automóvel, de Santa Maria de Itabira a Ferros, via Mendonça (32).....	38	1 — 30
	A Jaboticatubas		
5 641	Por ônibus, de Santa Maria de Itabira a Belo Horizonte, (REF. 5 623).....	196	9 — 00
5 642	— por ônibus, de Belo Horizonte a Jaboticatubas, (REF. 1 034).....	82	3 — 10
	Total.....	278	12 — 10
	A Presidente Vargas		
5 643	Por ônibus, de Santa Maria de Itabira a Presidente Vargas, (REF. 5 626)....	34	1 — 30
	A Itacurú		
5 644	A cavalo, de Santa Maria de Itabira a Itacurú.....	30	6 — 00
	A Itauninha		
5 645	A cavalo, de Santa Maria de Itabira a Itauninha.....	18	3 — 00
	A Passabem		
5 646	Por automóvel, de Santa Maria de Itabira a Passabem.....	24	1 — 00
5 647	A cavalo, de Santa Maria de Itabira a Passabem.....	22	6 — 00
	265 — SANTA MARIA DO SUASSUÍ		
	A Belo Horizonte		
5 648	Por automóvel, de Santa Maria do Suassuí a Peçanha, via Folha Larga (12) e S. Pedro do Suassuí (42).....	72	3 — 00
5 649	— por ônibus, de Peçanha a Belo Horizonte, (REF. 4 573).....	359	12 — 30
	Total.....	431	15 — 30
	Ao Rio de Janeiro		
5 650	Por automóvel, de Santa Maria do Suassuí a Peçanha, (REF. 5 648).....	72	3 — 00
5 651	— por ônibus, de Peçanha a Belo Horizonte, (REF. 4 573).....	359	12 — 30
5 652	— pela E.F.C.B., de Belo Horizonte ao Rio, (REF. 610).....	640	14 — 35
	Total.....	1 071	30 — 05
	A Capelinha		
5 653	Por automóvel, de Santa Maria do Suassuí a Capelinha, via Água Boa (33) e Resplendor (48).....	81	4 — 00
5 654	A cavalo, de Santa Maria do Suassuí a Capelinha, via Água Boa (30).....	78	15 — 00
	A Itamarandiba		
5 655	A cavalo, de Santa Maria do Suassuí a Itamarandiba, via S. Sebastião do Maranhão (30).....	72	14 — 00
	A Itambacurí		
5 656	A cavalo, de Santa Maria do Suassuí a Itambacurí.....	160	31 — 00
	A Peçanha		
5 657	Por automóvel, de Santa Maria do Suassuí a Peçanha, (REF. 5 648).....	72	3 — 00

Número de ordem (REF)	ITINERÁRIOS E MEIOS DE TRANSPORTE	Extensão em km	Tempo médio gasto em viagem h—m
	A Folha Larga		
5 658	Por automóvel, de Santa Maria do Suassuí a Folha Larga.....	12	0 — 40
	A Glucínio		
5 659	Por automóvel, de Santa Maria do Suassuí a Glucínio.....	12	0 — 30
	A Poáia		
5 660	A cavalo, de Santa Maria do Suassuí a Poáia.....	42	8 — 00
	A S. Sebastião do Maranhão		
5 661	Por automóvel, de Santa Maria do Suassuí a S. Sebastião do Maranhão.....	33	1 — 30
	266 — SANTA RITA DE CALDAS		
	A Belo Horizonte		
5 662	Por ônibus, de Santa Rita de Caldas a Ouro Fino, via Prata (14) e Limas (27)...	39	2 — 00
5 663	— pela R.M.V., de Ouro Fino a Belo Horizonte, (REF. 980).....	906	31 — 40
	Total.....	945	33 — 40
5 664	Por ônibus, de Santa Rita de Caldas a Ouro Fino, (REF. 5 662).....	39	2 — 00
5 665	— pela R.M.V., de Ouro Fino a Cruzeiro, (REF. 982).....	314	9 — 45
5 666	— pela E.F.C.B., de Cruzeiro a Belo Horizonte, (REF. 273).....	676	20 — 30
	Total.....	1 029	32 — 15
5 667	Por automóvel, de Santa Rita de Caldas a Belo Horizonte, via Parreiras (17), Pocinhos do Rio Verde (20), Poços de Caldas (49), Ponte do Rio Pardo (64), Campestre (94), Fazenda das Pedras (107), Campinho (119), Machado (141), Papagáio (157), Paraguassú (177), Elói Mendes (207), Buenos (217), Varginha (229), J. Urbano (244), Pinheiros (273), Nepomuceno (289), Lavras (324), Ijací (339), Macáia (341), Xavier (351), Bom Sucesso (364), Machados (381), Matinha (412), Oliveira (424), Japão (463), Paiol (470), Itaguara (495), Crucilândia (515), Bonfim (532), Brumadinho (563), Sarzedo (585), Ibitiré (596) e Barreiro (605).....	621	19 — 30
	Ao Rio de Janeiro		
5 668	Por ônibus, de Santa Rita de Caldas a Ouro Fino, (REF. 5 662).....	39	2 — 00
5 669	— pela R.M.V., de Ouro Fino a Cruzeiro, (REF. 982).....	314	9 — 45
5 670	— pela E.F.C.B., de Cruzeiro ao Rio, (REF. 159).....	252	5 — 30
	Total.....	605	17 — 15
5 671	Por automóvel, de Santa Rita de Caldas ao Rio, via Ipuina (21), Colônia Padre José Bento (37), Congonhal (53), Pouso Alegre (71), Pôrto Sapucaí (89), Santa Rita do Sapucaí (100), José Procópio (119), Alegre (126), Boa Vista (139), Itajubá (146), Zeca Fortes (162), Delfim Moreira (178), Piquê (208), Lorena (231) e daí pela rodovia S. Paulo—Rio.....	536	14 — 00
	A Andradas		
5 672	Por automóvel, de Santa Rita de Caldas a Andradas, via Ibitiura (16).....	33	1 — 00
	A Borda da Mata		
5 673	Por ônibus, de Santa Rita de Caldas a Ouro Fino, (REF. 5 662).....	39	2 — 00
5 674	— pela R.M.V., de Ouro Fino a Borda da Mata.....	31	1 — 25
	Total.....	70	3 — 25
5 675	Por automóvel, de Santa Rita de Caldas a Borda da Mata, via Ipuina (21), Colônia Padre José Bento (37) e Bogarí (46).....	53	2 — 00

Número de ordem (B.E.F.)	ITINERÁRIOS E MEIOS DE TRANSPORTE	Extensão em km	Tempo médio gasto em viagem h—m
	A Campestre		
5 676	Por ônibus, de Santa Rita de Caldas a Poços de Caldas, via Parreiras (17) e Poços do Rio Verde (20).....	49	1 — 30
5 677	— por ônibus, de Poços de Caldas a Campestre, (REF. 4 467).....	45	1 — 40
	Total.....	94	3 — 10
	A Gimirim		
5 678	Por ônibus, de Santa Rita de Caldas a Poços de Caldas, (REF. 5 676).....	49	1 — 30
5 679	— por ônibus, de Poços de Caldas a Machado, (REF. 4 453).....	92	3 — 00
5 680	— por ônibus, de Machado a Gimirim.....	18	0 — 45
	Total.....	159	5 — 15
	A Ouro Fino		
5 681	Por ônibus, de Santa Rita de Caldas a Ouro Fino, (REF. 5 662).....	39	2 — 00
	A Parreiras		
5 682	Por ônibus, de Santa Rita de Caldas a Parreiras.....	17	0 — 40
	A Pouso Alegre		
5 683	Por ônibus, de Santa Rita de Caldas a Ouro Fino, (REF. 5 662).....	39	2 — 00
5 684	— pela R.M.V., de Ouro Fino a Pouso Alegre.....	60	2 — 20
	Total.....	99	4 — 20
5 685	Por automóvel, de Santa Rita de Caldas a Pouso Alegre, via Ipuiuna (21), Colônia Padre José Bento (37) e Congonhal (53).....	71	2 — 20
	A Silvianópolis		
5 686	Por ônibus, de Santa Rita de Caldas a Ouro Fino, (REF. 5 662).....	39	2 — 00
5 687	— pela R.M.V., de Ouro Fino a Pouso Alegre.....	60	2 — 20
5 688	— por ônibus, de Pouso Alegre a Silvianópolis, (REF. 5 022).....	36	1 — 20
	Total.....	135	5 — 40
5 689	Por automóvel, de Santa Rita de Caldas a Silvianópolis, via Ipuiuna (21), Colônia Padre José Bento (37), Congonhal (53), Pouso Alegre (71) e Pimentel (92).....	107	3 — 30
	A Ipuiuna		
5 690	Por automóvel, de Santa Rita de Caldas a Ipuiuna.....	21	0 — 50
5 691	A cavalo, de Santa Rita de Caldas a Ipuiuna.....	21	3 — 30
	267 — SANTA RITA DE JACUTINGA		
	A Belo Horizonte		
5 692	Pela R.M.V., de Santa Rita de Jacutinga a Belo Horizonte, via Bom Jardim de Minas (42), Arantina (55), Lavras (231), Ribeirão Vermelho (240), Garças (439), Divinópolis (581) e Azurita (659).....	737	26 — 30
5 693	Pela R.M.V., de Santa Rita de Jacutinga a Barra do Pirai.....	89	4 — 20
5 694	— pela E.F.C.B., de Barra do Pirai a Belo Horizonte.....	532	13 — 10
	Total.....	621	17 — 30
5 695	Pela E.F.C.B., de Santa Rita de Jacutinga a Belo Horizonte, via Marquês de Valença (75) e Afonso Arinos (135).....	546	17 — 05
	Ao Rio de Janeiro		
5 696	Pela R.M.V., de Santa Rita de Jacutinga a Barra do Pirai.....	89	4 — 20
5 697	— pela E.F.C.B., de Barra do Pirai ao Rio.....	109	2 — 30
	Total.....	198	6 — 50

Número de ordem (REF)	ITINERÁRIOS E MEIOS DE TRANSPORTE	Extensão em km	Tempo médio gasto em viagem h—m
	A Bom Jardim de Minas		
5 698	Pela R.M.V., de Santa Rita de Jacutinga a Bom Jardim de Minas.....	42	1 — 55
	A Liberdade		
5 699	Pela R.M.V., de Santa Rita de Jacutinga a Liberdade, via Bom Jardim de Minas (42).....	64	3 — 05
	A Rio Preto		
5 700	Pela E.F.C.B., de Santa Rita de Jacutinga a Rio Preto.....	37	1 — 15
	A Itaboca		
5 701	A cavalo, de Santa Rita de Jacutinga a Itaboca.....	16	3 — 00
	268 — SANTA RITA DO SAPUCAÍ		
	A Belo Horizonte		
5 702	Pela R.M.V., de Santa Rita do Sapucaí a Belo Horizonte, via Piranguinho (40), Ibatuba (136), Freitas (152), Três Corações (216), Lavras (310), Ribeirão Vermelho (319), Garças (519), Divinópolis (661) e Azurita (739).....	817	28 — 25
5 703	Pela R.M.V., de Santa Rita do Sapucaí a Cruzeiro, via Piranguinho (40) e Ibatuba (136).....	226	7 — 10
5 704	— pela E.F.C.B., de Cruzeiro a Belo Horizonte, (REF. 273).....	676	20 — 30
	Total.....	902	27 — 40
5 705	Por automóvel, de Santa Rita do Sapucaí a Belo Horizonte, via Paredão (11), S. Sebastião da Bela Vista (15), Careassú (34), S. Gonçalo do Sapucaí (63), D. Ferrão (72), Palmela dos Coelhos (85), Varginha (123), J. Urbano (138), Pinheiros (167), Nepomuceno (183), Lavras (218), Ijací (233), Macaía (235), Xavier (245), Bom Sucesso (258), Machados (275), Matinha (306), Oliveira (318), Japão (357), Paiol (364), Itaguara (389), Crucilândia (409), Bonfim (426), Brumadinho (457), Sarzêdo (479), Ibirité (490) e Barreiro (499).....	515	17 — 00
	Ao Rio de Janeiro		
5 706	Pela R.M.V., de Santa Rita do Sapucaí a Cruzeiro, (REF. 5 703).....	226	7 — 10
5 707	— pela E.F.C.B., de Cruzeiro ao Rio, (REF. 159).....	252	5 — 30
	Total.....	478	12 — 40
5 708	Por automóvel, de Santa Rita do Sapucaí ao Rio, via José Procópio (19), Alegre (26), Boa Vista (39), Itajubá (46), Zeca Fortes (62), Delfim Moreira (78), Piquête (108), Lorena (131) e daí pela rodovia S. Paulo—Rio.....	436	12 — 00
	A Brazópolis		
5 709	Pela R.M.V., de Santa Rita do Sapucaí a Brazópolis, via Piranguinho (40).....	61	2 — 15
5 710	Por automóvel, de Santa Rita do Sapucaí a Brazópolis, via Renó (7), Floresta (19) e Boa Vista (29).....	37	1 — 20
	A Catadupas		
5 711	Pela R.M.V., de Santa Rita do Sapucaí a Pouso Alegre.....	29	1 — 00
5 712	— por ônibus, de Pouso Alegre a Catadupas, (REF. 5 014).....	30	1 — 10
	Total.....	59	2 — 10
5 713	Por automóvel, de Santa Rita do Sapucaí a Catadupas, via Abertão (8).....	20	0 — 0
	A Itajubá		
5 714	Pela R.M.V., de Santa Rita do Sapucaí a Itajubá, via Piranguinho (40).....	51	1 — 40
5 715	Por ônibus, de Santa Rita do Sapucaí a Itajubá, via José Procópio (19), Alegre (26) e Boa Vista (39).....	46	2 — 20

Número de ordem (REF)	ITINERÁRIOS E MEIOS DE TRANSPORTE	Extensão em km	Tempo médio gasto em viagem h — m
	A Pedralva		
5 716	Pela R.M.V., de Santa Rita do Sapucaí a Pedrão, via Piranguinho (40).....	69	2 — 10
5 717	— por ônibus, de Pedrão a Pedralva, (REF. 941).....	16	0 — 40
	Total.....	85	2 — 50
5 718	Por automóvel, de Santa Rita do Sapucaí a Pedralva, via José Procópio (19) e Alegre (26).....	42	1 — 40
	A Pouso Alegre		
5 719	Pela R.M.V., de Santa Rita do Sapucaí a Pouso Alegre.....	29	1 — 00
5 720	Por ônibus, de Santa Rita do Sapucaí a Pouso Alegre, via Pôrto Sapucaí (11).....	29	1 — 20
	A Santa Catarina		
5 721	Por ônibus, de Santa Rita do Sapucaí a Santa Catarina, via Paredão (11), S. Sebastião da Bela Vista (15) e Atirado (35).....	47	2 — 00
	A S. Gonçalo do Sapucaí		
5 722	Por ônibus, de Santa Rita do Sapucaí a S. Gonçalo do Sapucaí, via Paredão (11), S. Sebastião da Bela Vista (15), Anil (24) e Careassú (34).....	63	3 — 00
	A Silvianópolis		
5 723	Pela R.M.V., de Santa Rita do Sapucaí a Pouso Alegre.....	29	1 — 00
5 724	— por ônibus, de Pouso Alegre a Silvianópolis, (REF. 5 022).....	36	1 — 20
	Total.....	65	2 — 20
5 725	Por ônibus, de Santa Rita do Sapucaí a Pouso Alegre, (REF. 5 720).....	29	1 — 20
5 726	— por ônibus, de Pouso Alegre a Silvianópolis, (REF. 5 022).....	36	1 — 20
	Total.....	65	2 — 40
	A Careassú		
5 727	Por ônibus, de Santa Rita do Sapucaí a Careassú, via Paredão (11), S. Sebastião da Bela Vista (15) e Anil (24).....	34	1 — 30
	A S. Sebastião da Bela Vista		
5 728	Por ônibus, de Santa Rita do Sapucaí a S. Sebastião da Bela Vista, via Paredão (11).....	15	0 — 40
	269 — SANTO ANTÔNIO DO AMPARO		
	A Belo Horizonte		
5 729	Por ônibus, de Santo Antônio do Amparo a Belo Horizonte, via Paraíso (24), Lajinha (42), Oliveira (48), Fundão (66), Japão (87), Paiol (94), Pipoca (107), Itaguara (119), Crucilândia (139), Bonfim (156), Aroucas (171), Brumadinho (187), Mário Campos (200), Sarzêdo (209), Ibirité (220) e Barreiro (229).....	245	8 — 00
5 730	Por ônibus, de Santo Antônio do Amparo a Oliveira, via Paraíso (24) e Lajinha (42).....	48	2 — 00
5 731	— pela R.M.V., de Oliveira a Belo Horizonte, (REF. 4 224).....	240	8 — 05
	Total.....	288	10 — 05
	Ao Rio de Janeiro		
5 732	Por ônibus, de Santo Antônio do Amparo a Lavras, via Pedra Negra (31), Macaíba (39) e Ijaí (41).....	56	2 — 20
5 733	— pela R.M.V., de Lavras a Barbacena, (REF. 3 360).....	258	11 — 40
5 734	— pela E.F.C.B., de Barbacena ao Rio.....	378	8 — 35
	Total.....	692	22 — 35

Número de ordem (REF)	ITINERÁRIOS E MEIOS DE TRANSPORTE	Extensão em km	Tempo médio gasto em viagem h—m
5 735	Por ônibus, de Santo Antônio do Amparo a Lavras, (REF. 5 732).....	56	2 — 20
5 736	— pela R.M.V., de Lavras a Barra Mansa, (REF. 3 358).....	285	10 — 50
5 737	— pela E.F.C.B., de Barra Mansa ao Rio, (REF. 298).....	154	3 — 20
	Total	495	16 — 30
5 738	Por ônibus, de Santo Antônio do Amparo a Lavras, (REF. 5 732).....	56	2 — 20
5 739	— pela R.M.V., de Lavras a Cruzeiro, (REF. 3 362).....	264	8 — 20
5 740	— pela E.F.C.B., de Cruzeiro ao Rio, (REF. 159).....	252	5 — 30
	Total	572	16 — 10
	A Bom Sucesso		
5 741	Por automóvel, de Santo Antônio do Amparo a Bom Sucesso.....	34	1 — 30
	A Campo Belo		
5 742	Por ônibus, de Santo Antônio do Amparo a Campo Belo, via Sant'Ana do Jacaré (32).....	50	2 — 25
	A Oliveira		
5 743	Por automóvel, de Santo Antônio do Amparo a Oliveira (REF. 5 730).....	48	2 — 00
	A Perdões		
5 744	Por automóvel, de Santo Antônio do Amparo a Perdões, via Guarita (13) e Colhos (24).....	33	1 — 20
	270 — SANTO ANTÔNIO DO MONTE		
	A Belo Horizonte		
5 745	Pela R.M.V., de Santo Antônio do Monte a Belo Horizonte, via Divinópolis (69) e Azurita (147).....	226	6 — 45
5 746	Por ônibus, de Santo Antônio do Monte a Belo Horizonte, via Limeira (21), Araujos (39), Perdígão (49), Costas (60), est. de S. Gonçalo (65), S. Gonçalo (71), Igaratinga (98), Antunes (106), Caetano Preto (113), Pará de Minas (123), Tavares (135), Gameleira (143), Florestal (148), Juatuba (163), Vianópolis (175), Betim (186) e Bernardo Monteiro (200).....	221	6 — 00
	Ao Rio de Janeiro		
5 747	Pela R.M.V., de Santo Antônio do Monte a Barra Mansa, via Garças (73), Ribeirão Vermelho (273), Lavras (283) e Arantina (458).....	567	22 — 50
5 748	— pela E.F.C.B., de Barra Mansa ao Rio, (REF. 298).....	154	3 — 20
	Total	721	26 — 10
5 749	Pela R.M.V., de Santo Antônio do Monte a Belo Horizonte, (REF. 5 745).....	226	6 — 45
5 750	— pela E.F.C.B., de Belo Horizonte ao Rio, (REF. 610).....	640	14 — 35
	Total	866	21 — 20
	A Arcos		
5 751	Pela R.M.V., de Santo Antônio do Monte a Arcos, via Garças (73).....	102	3 — 50
5 752	Por ônibus, de Santo Antônio do Monte a Arcos, via Bom Jardim (23), Formiga (61) e Loanda (79).....	91	3 — 30
	A Bom Despacho		
5 753	Pela R.M.V., de Santo Antônio do Monte a Bom Despacho, via Divinópolis (69) e Velho da Táipa (151).....	210	8 — 00
5 754	Por ônibus, de Santo Antônio do Monte a Bom Despacho, via Limeira (21), Capivarí (36) e Sapé (47).....	56	2 — 00
	A Divinópolis		
5 755	Pela R.M.V., de Santo Antônio do Monte a Divinópolis.....	69	2 — 10
5 756	Por ônibus, de Santo Antônio do Monte a Divinópolis, via Limeira (21), Araujos (39), Perdígão (49), Costas (60) e est. de S. Gonçalo (65).....	94	3 — 00

Número de ordem (REF)	ITINERÁRIOS E MEIOS DE TRANSPORTE	Extensão em km	Tempo médio gasto em viagem h—m
	A Formiga		
5 757	Pela R.M.V., de Santo Antônio do Monte a Formiga, via Garças (73).....	132	4 — 55
5 758	Por ônibus, de Santo Antônio do Monte a Formiga, via Bom Jardim (23).....	61	2 — 15
	A Itapecerica		
5 759	Pela R.M.V., de Santo Antônio do Monte a Itapecerica, via Divinópolis (69) e Gonçalves Ferreira (112).....	148	6 — 20
5 760	Por automóvel, de Santo Antônio do Monte a Itapecerica, via Ponte Nova (12), Cachoeira do Diamante (19), Chôro (22), Pedra do Indaiá (29), Camarão (37) e Partidário (59).....	75	2 — 30
	A Lagoa da Prata		
5 761	Pela R.M.V., de Santo Antônio do Monte a Lagoa da Prata.....	40	1 — 35
5 762	Por automóvel, de Santo Antônio do Monte a Lagoa da Prata, via Grotadas (25).....	42	1 — 30
	A Pitangui		
5 763	Pela R.M.V., de Santo Antônio do Monte a Pitangui, via Divinópolis (69), Velho Táipa (151) e Água Suja (153).....	156	7 — 00
	A Perdigão		
5 764	Por ônibus, de Santo Antônio do Monte a Perdigão, via Limeira (21) e Araujos (39).....	49	1 — 30
	271 — SANTOS DUMONT		
	A Belo Horizonte		
5 765	Pela E.F.C.B., de Santos Dumont a Belo Horizonte.....	316	7 — 25
5 766	Por automóvel, de Santos Dumont a Belo Horizonte, via Barra (5), Peroba (7), Campo Verde (27), Sá Fortes (38), Barbacena (49), Carandaí (93), Conselheiro Lafaiete (139), Itabirito (205) e Nova Lima (252).....	278	8 — 30
	Ao Rio de Janeiro		
5 767	Pela E.F.C.B., de Santos Dumont ao Rio.....	324	7 — 15
5 768	Por ônibus, de Santos Dumont ao Rio, via Eubanque (14), Paula Lima (20), Benficia (36), Mariano Procópio (46), Juiz de Fora (49), Matias Barbosa (70), Paraibuna (94), Três Rios (120) e Petrópolis (190).....	262	7 — 30
	A Barbacena		
5 769	Pela E.F.C.B., de Santos Dumont a Barbacena.....	54	1 — 20
5 770	Por ônibus, de Santos Dumont a Barbacena, via Barra (5), Peroba (7), Campo Verde (27) e Sá Fortes (38).....	49	1 — 30
	A Bias Fortes		
5 771	Pela E.F.C.B., de Santos Dumont a Barbacena.....	54	1 — 20
5 772	— por ônibus, de Barbacena a Bias Fortes, (REF. 306).....	66	2 — 30
	Total.....	120	3 — 50
5 773	A cavalo, de Santos Dumont a Bias Fortes.....	40	7 — 00
	A Juiz de Fora		
5 774	Pela E.F.C.B., de Santos Dumont a Juiz de Fora.....	49	1 — 10
5 775	Por ônibus, de Santos Dumont a Juiz de Fora, via Eubanque (14), Paula Lima (20), Benficia (36) e Mariano Procópio (46).....	49	1 — 25
	A Mercês		
5 776	Pela E.F.C.B., de Santos Dumont a Mercês.....	57	3 — 00

Número de ordem (REF)	ITINERÁRIOS E MEIOS DE TRANSPORTE	Extensão em km	Tempo médio gasto em viagem h—m
	A Pomba		
5 777	Pela E.F.C.B., de Santos Dumont a Juiz de Fora.....	49	1 — 10
5 778	— pela E.F.L., de Juiz de Fora a Pomba, via Furtado de Campos (67) e Guarani (81).....	108	5 — 00
	Total	157	6 — 10
5 779	Pela E.F.C.B., de Santos Dumont a Mercês.....	57	3 — 00
5 780	— por automóvel, de Mercês a Pomba.....	27	1 — 00
	Total	84	4 — 00
	A Rio Novo		
5 781	Pela E.F.C.B., de Santos Dumont a Juiz de Fora.....	49	1 — 10
5 782	pela E.F.L., de Juiz de Fora a Rio Novo.....	58	2 — 30
	Total	107	3 — 40
5 783	Por ônibus, de Santos Dumont a Juiz de Fora, (REF. 5 775).....	49	1 — 25
5 784	— por ônibus, de Juiz de Fora a Rio Novo, (REF. 3 220).....	58	2 — 00
	Total	107	3 — 25
	A Aracitaba		
5 785	Por automóvel, de Santos Dumont a Aracitaba, via Usina (15), S. João da Serra (21) e Conceição do Formoso (33).....	42	2 — 00
	A Conceição do Formoso		
5 786	Por automóvel, de Santos Dumont a Conceição do Formoso, via Usina (15) e S. João da Serra (21).....	33	1 — 00
	A Dores do Paraibuna		
5 787	Por automóvel, de Santos Dumont a Dores do Paraibuna.....	15	0 — 40
	A Eubanque		
5 788	Pela E.F.C.B., de Santos Dumont a Eubanque.....	14	0 — 25
5 789	Por ônibus, de Santos Dumont a Eubanque.....	14	0 — 36
	A S. João da Serra		
5 790	Por automóvel, de Santos Dumont a S. João da Serra, via Usina (15).....	21	1 — 00
	272 — S. DOMINGOS DO PRATA		
	A Belo Horizonte		
5 791	Por ônibus, de S. Domingos do Prata a Nova Era.....	20	1 — 00
5 792	— pela E.F.C.B., de Nova Era a Belo Horizonte, (REF. 54).....	185	6 — 10
	Total	205	7 — 10
5 793	Por ônibus, de S. Domingos do Prata a João Monlevade.....	26	1 — 00
5 794	— pela E.F.C.B., de João Monlevade a Belo Horizonte, via Sabará (133) e General Carneiro (141).....	156	5 — 40
	Total	182	6 — 40
5 795	Por automóvel, de S. Domingos do Prata a Belo Horizonte, via João Monlevade (26), Rio Piracicaba (41), Florália (59), Santa Bárbara (78), Barra Feliz (84), Barão de Cocais (89), Caeté (127) Mestre Caetano (140) e Sabará (152).....	175	6 — 30
	Ao Rio de Janeiro		
5 796	Por ônibus, de S. Domingos do Prata a D. Silvério, via Vargem Linda (14) e Teixeira (22).....	48	2 — 00
5 797	— pela E.F.L., de D. Silvério ao Rio, (REF. 251).....	506	19 — 05
	Total	554	21 — 05

Número de ordem (REF)	ITINERÁRIOS E MEIOS DE TRANSPORTE	Extensão em km	Tempo médio gasto em viagem h—m
5 798	Por ônibus, de S. Domingos do Prata a João Monlevade.....	26	1 — 00
5 799	— pela E.F.C.B., de João Monlevade ao Rio, via Sabará (133), Burnier (218) e J. Murtinho (238).....	716	22 — 00
	Total.....	742	23 — 00
	A Alvinópolis		
5 800	Por ônibus, de S. Domingos do Prata a Alvinópolis, via Vargem Linda (14), Teixeira (22) e Dom Silvério (48).....	66	2 — 40
	A Antônio Dias		
5 801	Por ônibus, de S. Domingos do Prata a Nova Era.....	20	1 — 00
5 802	— pela E.F.V.M., de Nova Era a Antônio Dias.....	39	1 — 25
	Total.....	59	2 — 25
5 803	Por automóvel, de S. Domingos do Prata a Antônio Dias, via Gandra (6), Bieudos (14) e Sant'Ana do Alfié (21).....	36	2 — 00
	A Bom Jesús do Galho		
5 804	Por ônibus, de S. Domingos do Prata a D. Silvério (REF. 5 796).....	48	2 — 00
5 805	— pela E.F.L., de D. Silvério a Bom Jesús do Galho, via Ponte Nova (64).....	208	11 — 55
	Total.....	256	13 — 55
	A D. Silvério		
5 806	Por ônibus, de S. Domingos do Prata a D. Silvério, (REF. 5 796).....	48	2 — 00
	A Nova Era		
5 807	Por ônibus, de S. Domingos do Prata a Nova Era.....	20	1 — 00
	A Raul Soares		
5 808	Por ônibus, de S. Domingos do Prata a D. Silvério, (REF. 5 796).....	48	2 — 00
5 809	— pela E.F.L., de D. Silvério a Raul Soares, via Ponte Nova (64).....	156	6 — 30
	Total.....	204	8 — 30
5 810	Por automóvel, de S. Domingos do Prata a Raul Soares, via Vargem Linda (14), Barro Preto (22), Juirassú (32), Goiabal (47), Ponte Governador Valadares (67), Lagoa Grande (75), Jurumirim (86), Rio Casca (107) e S. Pedro dos Ferros (132).....	153	6 — 00
	A Rio Casca		
5 811	Por ônibus, de S. Domingos do Prata a D. Silvério, (REF. 5 796).....	48	2 — 00
5 812	— pela E.F.L., de D. Silvério a Rio Casca, (REF. 2 015).....	115	4 — 55
	Total.....	163	6 — 55
5 813	Por automóvel, de S. Domingos do Prata a Rio Casca, via Vargem Linda (14), Barro Preto (22), Juirassú (32), Goiabal (47), Ponte Governador Valadares (67), Lagoa Grande (75) e Jurumirim (86).....	107	4 — 00
	A Rio Piracicaba		
5 814	Por ônibus, de S. Domingos do Prata a João Monlevade.....	26	1 — 00
5 815	— pela E.F.C.B., de João Monlevade a Rio Piracicaba.....	14	0 — 45
	Total.....	40	1 — 45
5 816	Por automóvel, de S. Domingos do Prata a Rio Piracicaba, via João Monlevade (26).....	41	1 — 40
	A S. Pedro dos Ferros		
5 817	Por ônibus, de S. Domingos do Prata a Dom Silvério, (REF. 5 796).....	48	2 — 00
5 818	— pela E.F.L., de D. Silvério a S. Pedro dos Ferros, via Ponte Nova (64).....	143	6 — 00
	Total.....	191	8 — 00

Número de ordem (REF)	ITINERÁRIOS E MEIOS DE TRANSPORTE	Extensão em km	Tempo médio gasto em viagem h—m
5 819	Por automóvel, de S. Domingos do Prata a S. Pedro dos Ferros, via Vargem Linda (14), Barro Preto (22), Juirassú (32), Goiabal (47), Ponte Governador Valadares (67), Lagoa Grande (75), Jurumirim (86) e Rio Casca (107). A Dionísio	132	5 — 00
5 820	Por automóvel, de S. Domingos do Prata a Dionísio..... A Goiabal	30	1 — 20
5 821	Por automóvel, de S. Domingos do Prata a Goiabal, via Vargem Linda (14), Barro Preto (22) e Juirassú (32)..... A Ilhéus do Prata	47	1 — 50
5 822	A cavalo, de S. Domingos do Prata a Ilhéus do Prata..... A Jaguarassú	34	6 — 00
5 823	A cavalo, de S. Domingos do Prata a Jaraguassú:..... A Marliéria	46	9 — 00
5 824	A cavalo, de S. Domingos do Prata a Marliéria..... A Sant'Ana do Alfié	45	8 — 30
5 825	Por automóvel, de S. Domingos do Prata a Sant'Ana do Alfié, via Gandra (6) e Bicudos (14)..... A Vargem Linda	22	1 — 00.
5 826	Por ônibus, de S. Domingos do Prata a Vargem Linda.....	14	0 — 40
273 — SÃO FRANCISCO			
A Belo Horizonte			
5 827	Pela Nav. S. Francisco, de S. Francisco a Pirapora.....	230	22 — 00
5 828	— pela E.F.C.B., de Pirapora a Belo Horizonte, (REF. 2 177)..... Total.....	430 660	14 — 40 36 — 40
5 829	Por automóvel, de S. Francisco a Montes Claros, via Morro (26), Jacú (46), Brasília (68) e Miralta (167).....	191	7 — 00
5 830	— pela E.F.C.B., de Montes Claros a Belo Horizonte, (REF. 178)..... Total.....	540 731	17 — 35 24 — 35
Ao Rio de Janeiro			
5 831	Pela Nav. S. Francisco, de S. Francisco a Pirapora.....	230	22 — 00
5 832	— pela E.F.C.B., de Pirapora ao Rio, (REF. 2 182)..... Total.....	1 006 1 236	29 — 35 51 — 35
5 833	Por automóvel, de S. Francisco a Montes Claros, (REF. 5 829).....	191	7 — 00
5 834	— pela E.F.C.B., de Montes Claros ao Rio, (REF. 180)..... Total.....	1 116 1 307	32 — 35 39 — 35
A Brasília			
5 835	Por automóvel, de S. Francisco a Brasília, via Morro (26) e Jacú (46)..... A Januária	68	2 — 30
5 836	Pela Nav. S. Francisco, de S. Francisco a Januária.....	89	9 — 30

Número de ordem (REF)	ITINERÁRIOS E MEIOS DE TRANSPORTE	Extensão em km	Tempo médio gasto em viagem h—m
	A S. Romão		
5 837	Pela Nav. S. Francisco, de S. Francisco a S. Romão.....	61	5 — 00
	A Conceição da Vargem		
5 838	Por automóvel, de S. Francisco a Conceição da Vargem, via Mucambo (18)....	36	1 — 30
5 839	A cavalo, de S. Francisco a Conceição da Vargem, via Mucambo (18).....	36	5 — 30
	A Morro		
5 840	Por automóvel, de S. Francisco a Morro.....	26	1 — 15
	A Serra das Araras		
5 841	A cavalo, de S. Francisco a Serra das Araras, via Sítio Novo (36) e Barreiro Novo (72).....	108	19 — 00
	A Urucúia		
5 842	A cavalo, de S. Francisco a Urucúia, via Canabrava (42) e Bonito (79).....	132	25 — 00
5 843	Pela Nav. S. Francisco, de S. Francisco a Barra do Urucúia.....	36	3 — 30
5 844	— pela Nav. Fluvial, de Barra do Urucúia a Urucúia.....	160	35 — 00
	Total.....	196	38 — 30
	274 — SÃO GONÇALO DO ABAETÉ		
	A Belo Horizonte		
5 845	Por automóvel, de S. Gonçalves do Abaeté a Tiros, via Lagoa (25) e Canastrão (42)	120	5 — 00
5 846	— por ônibus, de Tiros a S. Gotardo, via Matutina (31).....	52	2 — 00
5 847	— por ônibus, de S. Gotardo a Barra do Funchal, via Campos (23).....	31	1 — 10
5 848	— pela R.M.V., de Barra do Funchal a Belo Horizonte, (REF. 1 431).....	335	14 — 25
	Total.....	538	22 — 35
5 849	A cavalo, de S. Gonçalves do Abaeté a Barra do Paraopeba.....	120	22 — 00
5 850	— pela R.M.V., de Barra do Paraopeba a Belo Horizonte, (REF. 4 009)....	328	15 — 20
	Total.....	448	37 — 20
	Ao Rio de Janeiro		
5 851	Por automóvel, de S. Gonçalves do Abaeté a Tiros, (REF. 5 845).....	120	5 — 00
5 852	— por ônibus, de Tiros a S. Gotardo, (REF. 5 846).....	52	2 — 00
5 853	— por ônibus, de S. Gotardo a Barra do Funchal, (REF. 5 847).....	31	1 — 10
5 854	— pela R.M.V., de Barra do Funchal a Belo Horizonte, (REF. 1 431).....	335	14 — 25
5 855	— pela E.F.C.B., de Belo Horizonte ao Rio, (REF. 610).....	640	14 — 35
	Total.....	1 178	37 — 10
5 856	A cavalo, de S. Gonçalves do Abaeté a Barra do Paraopeba.....	120	22 — 00
5 857	— pela R.M.V., de Barra do Paraopeba a Barbacena, (REF. 4 011).....	600	30 — 45
5 858	— pela E.F.C.B., de Barbacena ao Rio.....	378	9 — 00
	Total.....	1 098	61 — 45
5 859	Por automóvel, de S. Gonçalves do Abaeté a Tiros, (REF. 5 845).....	120	5 — 00
5 860	— por ônibus, de Tiros a S. Gotardo, (REF. 5 846).....	52	2 — 00
5 861	— por ônibus, de S. Gotardo a Campos Altos, via Guarda dos Ferreiros (13), Entroncamento (21) e S. Jerônimo dos Poções (50).....	71	2 — 50
5 862	— pela R.M.V., de Campos Altos a Barra Mansa, (REF. 1 229).....	610	24 — 50
5 863	— pela E.F.C.B., de Barra Mansa ao Rio, (REF. 298).....	154	3 — 20
	Total.....	1 007	33 — 00
	A Corinto		
5 864	A cavalo, de S. Gonçalves do Abaeté a Corinto, via Andrequicé (102).....	174	34 — 00
	A João Pinheiro		
5 865	A cavalo, de S. Gonçalves do Abaeté a João Pinheiro, via Verêdas (48).....	132	23 — 00

Número de ordem (REF)	ITINERÁRIOS E MEIOS DE TRANSPORTE	Extensão em km	Tempo médio gasto em viagem h—m
	A Morada		
5 866	A cavalo, de S. Gonçalo do Abaeté a Morada.....	79	15 — 00
	A Patos de Minas		
5 867	Por automóvel, de S. Gonçalo do Abaeté a Patos de Minas, via Capelinha do Chumbo (52) e Chumbo (82).....	136	6 — 00
5 868	A cavalo, de S. Gonçalo do Abaeté a Patos de Minas.....	108	20 — 00
	A Pirapora		
5 869	A cavalo, de S. Gonçalo do Abaeté a Pirapora, via Canoeiros (72).....	205	36 — 00
	A Presidente Olegário		
5 870	Por automóvel, de S. Gonçalo do Abaeté a Patos de Minas, (REF. 5 867)...	136	6 — 00
5 871	— por ônibus, de Patos de Minas a Presidente Olegário.....	31	1 — 10
	Total.....	167	7 — 10
5 872	A cavalo, de S. Gonçalo do Abaeté a Presidente Olegário.....	84	15 — 00
	A Canoeiros		
5 873	A cavalo, de S. Gonçalo do Abaeté a Canoeiros	72	13 — 00
	275 — SÃO GONÇALO DO SAPUCAÍ		
	A Belo Horizonte		
5 874	Pela R.M.V., de S. Gonçalo do Sapucaí a Belo Horizonte, via Freitas (117), Três Corações (181), Lavras (275), Ribeirão Vermelho (284), Garças (484), Divinópolis (626) e Azurita (704).....	782	28 — 10
5 875	Pela R.M.V., de S. Gonçalo do Sapucaí a Cambuquira.....	48	2 — 00
5 876	— por ônibus, de Cambuquira a Três Corações.....	21	0 — 40
5 877	— pela R.M.V., de Três Corações a Belo Horizonte, (REF. 1 100).....	601	20 — 35
	Total.....	670	23 — 15
5 878	Por automóvel, de S. Gonçalo do Sapucaí a Belo Horizonte, via D. Ferrão (9), Palmela dos Coelhos (22), Varginha (60), J. Urbano (75), Pinheiros (104), Nepomuceno (120), Lavras (155), Ijací (170), Macáia (172), Xavier (182), Bom Sucesso (195), Machados (212), Matinha (243), Oliveira (255), Japão (294), Paiol (301), Itaguara (326), Crucilândia (346), Bonfim (363), Brumadinho (394), Sarzêdo (416), Ibitiré (427) e Barreiro (436).....	452	15 — 00
	Ao Rio de Janeiro		
5 879	Pela R.M.V., de S. Gonçalo do Sapucaí a Cruzeiro, via Freitas (117) e Ibatuba (134).....	223	7 — 55
5 880	— pela E.F.C.B., de Cruzeiro ao Rio, (REF. 159).....	252	5 — 30
	Total.....	475	13 — 25
5 881	Por automóvel, de S. Gonçalo do Sapucaí ao Rio, via D. Ferrão (9), Palmela dos Coelhos (22), Campanha (30), S. Bento (36), Cambuquira (50), Triângulo (61), Conceição do Rio Verde (87), Contendas (95), Caxambú (115), Boa Vista (130), Vidinha (136), Pouso Alto (145), Capivarí (152), Itamonte (163), Capelinha do Picú (172), Registro do Picú (186), Queluz (207), Arêias (219) e daí pela rodovia S. Paulo—Rio	438	12 — 00
	A Campanha		
5 882	Pela R.M.V., de S. Gonçalo do Sapucaí a Campanha.....	31	1 — 10
5 883	Por automóvel, de S. Gonçalo do Sapucaí a Campanha, via D. Ferrão (9) e Palmela dos Coelhos (22).....	30	1 — 00
	A Elói Mendes		
5 884	Por automóvel, de S. Gonçalo do Sapucaí a Elói Mendes, via D. Ferrão (9) e Monsenhor Paulo (24).....	56	2 — 00

Número de ordem (REF)	ITINERÁRIOS E MEIOS DE TRANSPORTE	Extensão em km	Tempo médio gasto em viagem h—m
	A Gimirim		
5 885	Por automóvel, de S. Gonçalo do Sapucaí a Gimirim, via Água Comprida (9), Ponte Afonso Pena (21), Retiro (32) e Lambarí (46).....	58	2 — 30
	A Lambarí		
5 886	Pela R.M.V., de S. Gonçalo do Sapucaí a Lambarí.....	74	3 — 00
5 887	Por automóvel, de S. Gonçalo do Sapucaí a Lambarí, via D. Ferrão (9), Palmeira dos Coelhos (22), Campanha (30), S. Bento (36), Cambuquira (50) e Triângulo (61).....	82	2 — 40
	A Machado		
5 888	Por automóvel, de S. Gonçalo do Sapucaí a Machado, via Água Comprida (9), Paredes (24) e Douradinho (34).....	62	2 — 00
	A Paraguassú		
5 889	Por automóvel, de S. Gonçalo do Sapucaí a Paraguassú, via D. Ferrão (9), Monsenhor Paulo (24), Elói Mendes (56) e Escaramuça (74).....	86	3 — 30
	A Santa Catarina		
5 890	Por ônibus, de S. Gonçalo do Sapucaí a S. Sebastião da Bela Vista, via Careassú (19) e Anil (29).....	48	2 — 00
5 891	— por ônibus, de S. Sebastião da Bela Vista a Santa Catarina, via Atirado (20).....	32	1 — 15
	Total.....	80	3 — 15
5 892	Por automóvel, de S. Gonçalo do Sapucaí a Santa Catarina, via Ribeiros (15) e Heliadora (30).....	42	1 — 30
5 893	A cavalo, de S. Gonçalo do Sapucaí a Santa Catarina.....	36	6 — 00
	A Santa Rita do Sapucaí		
5 894	Por ônibus, de S. Gonçalo do Sapucaí a Santa Rita do Sapucaí, via Careassú (19), Anil (29), S. Sebastião da Bela Vista (48) e Paredão (52).....	63	3 — 00
	A Silvianópolis		
5 895	Por automóvel, de S. Gonçalo do Sapucaí a Silvianópolis, via Água Comprida (9), Ponte Afonso Pena (21), Retiro (32) e Água Limpa de Baixo (48).....	52	2 — 00
	A Heliadora		
5 896	Por automóvel, de S. Gonçalo do Sapucaí a Heliadora, via Ribeiros (15).....	30	1 — 10
	A Paredes do Sapucaí		
5 897	Por automóvel, de S. Gonçalo do Sapucaí a Paredes, via Água Comprida (9).....	24	1 — 00
	A Retiro		
5 898	Por automóvel, de S. Gonçalo do Sapucaí a Retiro, via Água Comprida (9) e Ponte Afonso Pena (21).....	32	1 — 10
	276 — SÃO GOTARDO		
	A Belo Horizonte		
5 899	Por ônibus, de S. Gotardo a Barra do Funchal, (REF. 5 847).....	31	1 — 10
5 900	— pela R.M.V., de Barra do Funchal a Belo Horizonte, (REF. 1 431).....	335	14 — 25
	Total.....	366	15 — 35

Número de ordem (REF)	ITINERÁRIOS E MEIOS DE TRANSPORTE	Extensão em km	Tempo médio gasto em viagem h—m
5 901	Por automóvel, de S. Gotardo a Belo Horizonte, via Campos (23), Barra do Funchal (31), Melo Viana (52), Entroncamento (98), Pedra do Chumbo (112), Moema (129), Limeira (152), Araujos (170), Perdigão (180), Costas (191), est. de S. Gonçalo (196), S. Gonçalo (202), Igaratinga (229), Antunes (237), Caetano Preto (244), Pará de Minas (254), Tavares (266), Florestal (279), Juatuba (294), Vianópolis (306), Betim (317) e Bernardo Monteiro (331).....	352	11 — 00
	Ao Rio de Janeiro		
5 902	Por ônibus, de S. Gotardo a Barra do Funchal, (REF. 5 847).....	31	1 — 10
5 903	— pela R.M.V., de Barra do Funchal a Belo Horizonte, (REF. 1 431).....	335	14 — 25
5 904	— pela E.F.C.B., de Belo Horizonte ao Rio, (REF. 610).....	640	14 — 35
	Total.....	1 006	30 — 10
5 905	Por ônibus, de S. Gotardo a Campos Altos, (REF. 5 861).....	71	2 — 50
5 906	— pela R.M.V., de Campos Altos a Barra Mansa, (REF. 1 229).....	610	24 — 50
5 907	— pela E.F.C.B., de Barra Mansa ao Rio, (REF. 298).....	154	3 — 20
	Total.....	835	31 — 00
	A Campos Altos		
5 908	Por ônibus, de S. Gotardo a Campos Altos, (REF. 5 861).....	71	2 — 50
	A Dolores do Indaiá		
5 909	Por ônibus, de S. Gotardo a Barra do Funchal, (REF. 5 847).....	31	1 — 10
5 910	— pela R.M.V., de Barra do Funchal a Dolores do Indaiá.....	43	1 — 40
	Total.....	74	2 — 50
5 911	Por ônibus, de S. Gotardo a Dolores do Indaiá, via Campos (23), Barra do Funchal (31) e Melo Viana (52).....	76	2 — 30
	A Luz		
5 912	Por ônibus, de S. Gotardo a Dolores do Indaiá, (REF. 5 911).....	76	2 — 30
5 913	— por ônibus, de Dolores do Indaiá a Luz, (REF. 2 054).....	58	2 — 00
	Total.....	134	4 — 30
	A Rio Paranaíba		
5 914	Por ônibus, de S. Gotardo a Rio Paranaíba, via Guarda dos Ferreiros (13).....	45	1 — 30
	A Tiros		
5 915	Por ônibus, de S. Gotardo a Tiros, (REF. 1 445).....	52	2 — 00
	A Funchal		
5 916	Por ônibus, de S. Gotardo a Funchal via Sapecado (15).....	33	1 — 10
	A Matutina		
5 917	Por ônibus, de S. Gotardo a Matutina.....	21	1 — 00
	277 — SÃO JOÃO DA PONTE		
	A Belo Horizonte		
5 918	Por automóvel, de S. João da Ponte a Montes Claros, via Patís (26), Mirabela (48), Entroncamento (55) e Miralta (108).....	132	5 — 00
5 919	— pela E.F.C.B., de Montes Claros a Belo Horizonte, (REF. 178).....	540	17 — 35
	Total.....	672	22 — 35
5 920	Por automóvel, de S. João da Ponte a Montes Claros, via Cedro (18), Encruzilhada (58) e Miralta (136).....	160	6 — 00
5 921	— pela E.F.C.B., de Montes Claros a Belo Horizonte, (REF. 178).....	540	17 — 35
	Total.....	700	23 — 35

Número de ordem (REF)	ITINERÁRIOS E MEIOS DE TRANSPORTE	Extensão em km	Tempo médio gasto em viagem h—m
5 922	Por automóvel, de S. João da Ponte a Burarama, via S. Pedro da Garça (40) e Sapé (62).....	72	3 — 00
5 923	— pela E.F.C.B., de Burarama a Belo Horizonte, via Corinto (327) e General Carneiro (589).....	603	21 — 05
	Total.....	675	24 — 05
	Ao Rio de Janeiro		
5 924	Por automóvel, de S. João da Ponte a Montes Claros, (REF. 5 918).....	132	5 — 00
5 925	— pela E.F.C.B., de Montes Claros ao Rio, (REF. 180).....	1 116	32 — 35
	Total.....	1 248	37 — 35
5 926	Por automóvel, de S. João da Ponte a Montes Claros, (REF. 5 920).....	160	6 — 00
5 927	— pela E.F.C.B., de Montes Claros ao Rio, (REF. 180).....	1 116	32 — 35
	Total.....	1 276	38 — 35
5 928	Por automóvel, de S. João da Ponte a Burarama, (REF. 5 922).....	72	3 — 00
5 929	— pela E.F.C.B., de Burarama ao Rio, via Corinto (327), General Carneiro (589), Sabará (596) e J. Murinho (701).....	1 179	36 — 05
	Total.....	1 251	39 — 05
	A Brasília		
5 930	Por automóvel, de S. João da Ponte a Brasília, via Cedro (18).....	96	3 — 30
	A Francisco Sá		
5 931	Por automóvel, de S. João da Ponte a Francisco Sá, via S. Pedro da Garça (40), Sapé (62) e Burarama (72).....	105	4 — 00
	A Januária		
5 932	A cavalo, de S. João da Ponte a Januária.....	84	15 — 00
	A Manga		
5 933	A cavalo, de S. João da Ponte a Pedras de Maria da Cruz.....	78	14 — 30
5 934	— pela Nav. S. Francisco, de Pedras de Maria da Cruz a Manga.....	128	9 — 00
	Total.....	206	23 — 30
	A Monte Azul		
5 935	A cavalo, de S. João da Ponte a Monte Azul.....	180	32 — 00
	A Montes Claros		
5 936	Por automóvel, de S. João da Ponte a Montes Claros, (REF. 5 918).....	132	5 — 00
5 937	Por automóvel, de S. João da Ponte a Montes Claros, (REF. 5 920).....	160	6 — 00
	A Campo Redondo		
5 938	A cavalo, de S. João da Ponte a Campo Redondo, via Várzea (42).....	54	9 — 30
	A Ibiracatú		
5 939	A cavalo, de S. João da Ponte a Ibiracatú, via Várzea (42).....	60	10 — 30
	A Santo Antônio da Boa Vista		
5 940	A cavalo, de S. João da Ponte a Santo Antônio da Boa Vista, via Cedro (18)....	24	4 — 00
	278 — SÃO JOÃO DEL REI		
	A Belo Horizonte		
5 941	Pela R.M.V., de S. João del Rei a Barbacena, (REF. 5 223).....	97	3 — 30
5 942	— pela E.F.C.B., de Barbacena a Belo Horizonte.....	262	6 — 00
	Total.....	359	9 — 30
5 943	Pela R.M.V., de S. João del Rei a Belo Horizonte, via A. Mourão (104), Divinópolis (257) e Azurita (334).....	412	14 — 30

Número de ordem (REF)	ITINERÁRIOS E MEIOS DE TRANSPORTE	Extensão em km	Tempo médio gasto em viagem h—m
5 944	Por automóvel, de S. João del Rei a Barbacena, via Chagas Dória (2), Vila Santa Cruz (4), Córrego (6), Tiradentes (12), Elvas (22), Pitangueiras (33), Barroso (44), Caieiro (55), Faria (65), Barbacena (75) e daí pela rodovia Rio — Belo Horizonte.....	304	9 — 00
	Ao Rio de Janeiro		
5 945	Pela R.M.V., de S. João del Rei a Barbacena, (REF. 5 223).....	97	3 — 30
5 946	— pela E.F.C.B., de Barbacena ao Rio.....	378	8 — 35
	Total.....	475	12 — 05
5 947	Por ônibus, de S. João del Rei a Barbacena, (REF. 5 233).....	75	2 — 30
5 948	— por ônibus, de Barbacena ao Rio, (REF. 559).....	311	9 — 00
	Total.....	386	11 — 30
	A Andrelândia		
5 949	Pela R.M.V., de S. João del Rei a Andrelândia, via A. Mourão (104), Ribeirão Vermelho (152) e Lavras (161).....	312	11 — 50
5 950	Por automóvel, de S. João del Rei a Andrelândia, via Entroncamento (25), Figueira (40), Cianita (54) e Guabirobas (90).....	108	3 — 30
	A Barbacena		
5 951	Pela R.M.V., de S. João del Rei a Barbacena, (REF. 5 223).....	97	3 — 30
5 952	Por ônibus, de S. João del Rei a Barbacena, (REF. 5 233).....	75	2 — 30
	A Bom Sucesso		
5 953	Pela R.M.V., de S. João del Rei a Bom Sucesso, (REF. 5 236).....	117	4 — 05
5 954	Por ônibus, de S. João del Rei a Lavras, via Rio das Mortes (11), S. Sebastião da Vitória (32), Balsa (62), Itutinga (66), Macuco (78) e Itumirim (103).....	122	5 — 30
5 955	— por ônibus, de Lavras a Bom Sucesso, (REF. 3 365).....	40	1 — 40
	Total.....	162	7 — 10
5 956	Por automóvel, de S. João del Rei a Bom Sucesso, via Ibitutinga (14) e S. Tiago (58).....	100	3 — 30
	A Francisco Sales		
5 957	Pela R.M.V., de S. João del Rei a Francisco Sales, via A. Mourão (104), Ribeirão Vermelho (152) e Lavras (161).....	289	11 — 00
5 958	Por automóvel, de S. João del Rei a Francisco Sales, via Entroncamento (25), Figueira (40), Cianita (54) e Guabirobas (90).....	108	3 — 30
	A Itumirim		
5 959	Pela R.M.V., de S. João del Rei a Itumirim, via A. Mourão (104), Ribeirão Vermelho (152) e Lavras (161).....	193	8 — 20
5 960	Por ônibus, de S. João del Rei a Itumirim, via Rio das Mortes (11) e S. Sebastião da Vitória (32), Balsa (62), Itutinga (66) e Macuco (78).....	101	4 — 00
	A Prados		
5 961	Por ônibus, de S. João del Rei a Prados, via Chagas Dória (2), Vila Santa Cruz (4), Cesar de Pina (14) e Pinheiro Chagas (30).....	32	1 — 40
	A Resende Costa		
5 962	Por ônibus, de S. João del Rei a Resende Costa, (REF. 836).....	38	1 — 50
	A Tiradentes		
5 963	Pela R.M.V., de S. João del Rei a Tiradentes.....	13	0 — 40
5 964	Por ônibus, de S. João del Rei a Tiradentes, via Chagas Dória (2), Vila Santa Cruz (4) e Córrego (6).....	12	0 — 40

Número de ordem (REF)	ITINERÁRIOS E MEIOS DE TRANSPORTE	Extensão em km	Tempo médio gasto em viagem h—m
	A Arcângelo		
5 965	Por automóvel, de S. João del Rei a Arcângelo, via Rio das Mortes (11).....	41	1 — 30
	A Caburú		
5 966	A cavalo, de S. João del Rei a Caburú.....	10	1 — 45
	A Cassiterita		
5 967	Pela R.M.V., de S. João del Rei a João Pinheiro.....	49	1 — 45
5 968	— por automóvel, de João Pinheiro a Cassiterita.....	3	0 — 10
	Total.....	52	1 — 55
5 969	Por automóvel, de S. João del Rei a Cassiterita, via Rio das Mortes (11) e S. Sebastião da Vitória (32).....	57	2 — 00
	A Emboabas		
5 970	Por automóvel, de S. João del Rei a Emboabas, via Entroncamento (25).....	32	1 — 20
	A Nazareno		
5 971	Por automóvel, de S. João del Rei a Nazareno, via Rio das Mortes (11) e S. Sebastião da Vitória (32).....	65	2 — 30
	A Rio das Mortes		
5 972	Por ônibus, de S. João del Rei a Rio das Mortes.....	11	0 — 40
	A Santa Rita do Rio Abaixo		
5 973	Por automóvel, de S. João del Rei a Santa Rita do Rio Abaixo, via Ibitutinga (14).....	19	0 — 50
	A S. Sebastião da Vitória		
5 974	Por ônibus, de S. João del Rei a S. Sebastião da Vitória, via Rio das Mortes (11)	32	1 — 20
	279 — SÃO JOÃO DO PARAISO		
	A Belo Horizonte		
5 975	Por automóvel, de S. João do Paraiso a Montes Claros, via Indaiabira (42), Rio Pardo de Minas (96), Peixe Bravo (142), Entroncamento (196), Pulo (200), Estivinha (212), Barroco (242) e Francisco Sá (282).....	337	15 — 00
5 976	— pela E.F.C.B., de Montes Claros a Belo Horizonte, (REF. 178).....	540	17 — 35
	Total.....	877	32 — 35
	Ao Rio de Janeiro		
5 977	Por automóvel, de S. João do Paraiso a Montes Claros, (REF. 5 975).....	337	15 — 00
5 978	— pela E.F.C.B., de Montes Claros ao Rio, (REF. 180).....	1 116	32 — 35
	Total.....	1 453	47 — 35
	A Rio Pardo de Minas		
5 979	Por automóvel, de S. João do Paraiso a Rio Pardo de Minas, via Indaiabira (42)	96	4 — 30
5 980	A cavalo, de S. João do Paraiso a Rio Pardo de Minas, via Indaiabira (42).....	96	18 — 00
	A Salinas		
5 981	Por automóvel, de S. João do Paraiso a Salinas, via Indaiabira (42), Rio Pardo de Minas (96), Encruzilhada (130) e Água Branca (158).....	200	9 — 00
5 982	A cavalo, de S. João do Paraiso a Salinas, via Indaiabira (42), Taiobeiras (83) e Bom Jesús dos Ferreiras (104).....	138	24 — 00

Número de ordem (REF)	ITINERÁRIOS E MEIOS DE TRANSPORTE	Extensão em km	Tempo médio gasto em viagem h—m
	280 — SÃO JÇÃO EVANGELISTA		
	A Belo Horizonte		
5 983	Por ônibus, de S. João Evangelista a Belo Horizonte, via Jurema (9), Correntinho (16), Guanhães (42), Senhora do Pôrto (70), Jacaré (74), Guarani (100), Carmésia (105), Goiabas (120), Morro do Pilar (155), Entroncamento (192), Palácio (197), Vacaria (215), Cipó (221), Jatobá (231), Almeidas (249), Ponte Raul Soares (275), Campinho (277), Lagoa Santa (284), Vespasiano (295) e Venda Nova (315).....	329	11 — 00
	Ao Rio de Janeiro		
5 984	Por ônibus, de S. João Evangelista a Belo Horizonte (REF. 5 983).....	329	11 — 00
5 985	— pela E.F.C.B., de Belo Horizonte, ao Rio (REF. 610).....	640	14 — 35
	Total.....	969	25 — 35
	A Guanhães		
5 986	Por ônibus, de S. João Evangelista a Guanhães, via Jurema (9) e Correntinho (16).....	42	2 — 00
	A Itamarandiba		
5 987	A cavalo, de S. João Evangelista a Itamarandiba.....	105	19 — 30
	A Peçanha		
5 988	Por ônibus, de S. João Evangelista a Peçanha, via S. Bento (18) e Cantagalo (21).....	30	1 — 30
	— A Rio Vermelho		
5 989	Por automóvel, de S. João Evangelista a Rio Vermelho, via Jurema (9), Correntinho (16), Guanhães (42), Sabinópolis (67), Euxenita (85), Mãe dos Homens (102) e Granja Esplanada (121).....	139	6 — 00
5 990	A cavalo, de S. João Evangelista a Rio Vermelho.....	64	12 — 00
	A Sabinópolis		
5 991	Por ônibus, de S. João Evangelista a Guanhães, (REF. 5 986).....	42	2 — 00
5 992	— por ônibus, de Guanhães a Sabinópolis.....	25	1 — 20
	Total.....	67	3 — 20
5 993	A cavalo, de S. João Evangelista a Sabinópolis.....	45	8 — 30
	A Virginópolis		
5 994	Por automóvel, de S. João Evangelista a Virginópolis, (REF. 4 584).....	42	2 — 00
	A Coluna		
5 995	A cavalo, de S. João Evangelista a Coluna.....	54	10 — 00
	A S. Sebastião dos Pintos		
5 996	Por automóvel, de S. João Evangelista a S. Sebastião dos Pintos.....	19	0 — 50
	281 — SÃO JOÃO NEPOMUCENO		
	A Belo Horizonte		
5 997	Pela E.F.L., de S. João Nepomuceno a Juiz de Fora, via Furtado de Campos (15).....	81	3 — 35
5 998	— pela E.F.C.B., de Juiz de Fora a Belo Horizonte.....	365	8 — 40
	Total.....	446	12 — 15

Número de ordem (REF)	ITINERÁRIOS E MEIOS DE TRANSPORTE	Extensão em km	Tempo médio gasto em viagem h—m
5 999	Por ônibus, de S. João Nepomuceno a Juiz de Fora, via Rio Novo (25), Goianá (38), Ferreira Lage (44), Água Limpa (53), J. Ferreira (64) e Grama (74)...	83	3 — 00
6 000	— pela E.F.C.B., de Juiz de Fora a Belo Horizonte.....	365	8 — 40
	Total.....	448	11 — 40
6 001	Por ônibus, de S. João Nepomuceno a Juiz de Fora, (REF. 5 999).....	83	3 — 00
6 002	— por automóvel, de Juiz de Fora a Belo Horizonte, (REF. 3 207).....	327	9 — 30
	Total.....	410	12 — 30
	Ao Rio de Janeiro		
6 003	Pela E.F.L., de S. João Nepomuceno ao Rio, via Três Rios (102).....	227	8 — 25
6 004	Por ônibus, de S. João Nepomuceno a Juiz de Fora, (REF. 5 999).....	83	3 — 00
6 005	— por ônibus, de Juiz de Fora ao Rio, (REF. 3 209).....	213	6 — 00
	Total.....	296	9 — 00
	A Astolfo Dutra		
6 006	Pela E.F.L., de S. João Nepomuceno a Astolfo Dutra, via Furtado de Campos (15) e Ligação (70).....	101	6 — 30
6 007	Por automóvel, de S. João Nepomuceno a Astolfo Dutra, via Roça Grande (7), Aracá (15), Usina Maurício (33), Cataguases (61), Sinimbu (70) e D. Eusébia (80).....	38	2 — 40
	A Bicas		
6 008	Pela E.F.L., de S. João Nepomuceno a Bicas.....	33	1 — 10
6 009	Por automóvel, de S. João Nepomuceno a Bicas, via Japaraíba (16).....	32	1 — 10
	A Cataguases		
6 010	Pela E.F.L., de S. João Nepomuceno a Cataguases, via Furtado de Campos (15) e Ligação (70).....	131	7 — 35
6 011	Por automóvel, de S. João Nepomuceno a Cataguases, via Roça Grande (7), Aracá (15) e Usina Maurício (33).....	61	2 — 00
	A Guarani		
6 012	Pela E.F.L., de S. João Nepomuceno a Guarani, via Furtado de Campos (15).....	28	1 — 05
6 013	A cavalo, de S. João Nepomuceno a Guarani, via Descoberto (10).....	28	5 — 00
	A Guarará		
6 014	Pela E.F.L., de S. João Nepomuceno a Bicas.....	33	1 — 10
6 015	— por ônibus, de Bicas a Guarará.....	4	0 — 10
	Total.....	37	1 — 20
6 016	Por automóvel, de S. João Nepomuceno a Guarará, via Japaraíba (16).....	31	1 — 10
	A Juiz de Fora		
6 017	Pela E.F.L., de S. João Nepomuceno a Juiz de Fora, (REF. 5 997).....	81	3 — 35
6 018	Por ônibus, de S. João Nepomuceno a Juiz de Fora, (REF. 5 999).....	83	3 — 00
	A Leopoldina		
6 019	Pela E.F.L., de S. João Nepomuceno a Leopoldina, via Furtado de Campos (15), Ligação (70) e Vista Alegre (148).....	160	10 — 35
6 020	Por ônibus, de S. João Nepomuceno a Leopoldina, via Roça Grande (7), Aracá (15), Usina Maurício (33), Piacatuba (39) e Lajinha (49).....	60	2 — 00
	A Rio Novo		
6 021	Pela E.F.L., de S. João Nepomuceno a Rio Novo, via Furtado de Campos (15).....	23	1 — 25
6 022	Por ônibus, de S. João Nepomuceno a Rio Novo, via Fazenda da Cachoeira (12).....	25	1 — 00
	A Carlos Alves		
6 023	Por automóvel, de S. João Nepomuceno a Carlos Alves.....	18	0 — 50

Número de ordem (REF)	ITINERÁRIOS E MEIOS DE TRANSPORTE	Extensão em km	Tempo médio gasto em viagem h—m
	A Descoberto		
6 024	Por ônibus, de S. João Nepomuceno a Descoberto.....	10	0 — 40
	A Ituí		
6 025	Por automóvel, de S. João Nepomuceno a Ituí, via Roça Grande (7).....	17	0 — 50
	A Japaraíba		
6 026	Pela E.F.L., de S. João Nepomuceno a Japaraíba.....	16	0 — 30
6 027	Por automóvel, de S. João Nepomuceno a Japaraíba.....	16	0 — 30
	A Taruassú		
6 028	Por automóvel, de S. João Nepomuceno a Taruassú, via Roça Grande (7).....	27	1 — 10
	282 — SÃO LOURENÇO		
	A Belo Horizonte		
6 029	Pela R.M.V., de S. Lourenço a Belo Horizonte, via Ibatuba (9), Freitas (26), Três Corações (90), Lavras (184), Ribeirão Vermelho (193), Garças (393), Divinópolis (535) e Azurita (613).....	691	28 — 30
6 030	Pela R.M.V., de S. Lourenço a Cruzeiro.....	80	2 — 30
6 031	— pela E.F.C.B., de Cruzeiro a Belo Horizonte, (REF. 273).....	676	20 — 30
	Total.....	756	23 — 00
6 032	Por automóvel, de S. Lourenço a Belo Horizonte, via Vidinha (13), Boa Vista (19), Caxambú (34), Baependi (40), est. de Encruzilhada (50), Cruzília (64), Minduri (106), Francisco Sales (131), Guabirobas (149), Cianita (185), Arantes (207), Ibertioga (240), Ponte Nova (272), Barbacena (282) e daí pela rodovia Rio—Belo Horizonte.....	511	14 — 00
	Ao Rio de Janeiro		
6 033	Pela R.M.V., de S. Lourenço a Cruzeiro.....	80	2 — 30
6 034	— pela E.F.C.B., de Cruzeiro ao Rio, (REF. 159).....	252	5 — 30
	Total.....	332	8 — 00
6 035	Por ônibus, de S. Lourenço ao Rio, via Vidinha (13), Pouso Alto (22), Capivari (29), Itamonte (40), Capelinha do Picú (49), Registro do Picú (63), Queluz (84), Arêias (96) e daí pela rodovia S. Paulo—Rio.....	315	8 — 30
	A S. Paulo		
6 036	Pela R.M.V., de S. Lourenço a Cruzeiro.....	80	2 — 30
6 037	— pela E.F.C.B., de Cruzeiro a S. Paulo.....	246	5 — 55
	Total.....	326	8 — 25
6 038	Por ônibus, de S. Lourenço a Arêias, via Vidinha (13), Pouso Alto (22), Capivari (29), Itamonte (40), Capelinha do Picú (49), Registro do Picú (63) e Queluz (84).....	96	3 — 30
6 039	-- por ônibus, de Arêias a S. Paulo, pela rodovia Rio—S. Paulo.....	307	7 — 00
	Total.....	403	10 — 30
	A Cambuquira		
6 040	Pela R.M.V., de S. Lourenço a Cambuquira, via Ibatuba (9) e Freitas (26).....	96	3 — 30
6 041	Por automóvel, de S. Lourenço a Cambuquira, via Vidinha (13), Boa Vista (19), Caxambú (34), Contendas (54), Conceição do Rio Verde (62) e Triângulo (88).....	99	2 — 45
	A Caxambú		
6 042	Pela R.M.V., de S. Lourenço a Caxambú, via Ibatuba (9).....	32	1 — 15
6 043	Por ônibus, de S. Lourenço a Caxambú, via Vidinha (13) e Boa Vista (19).....	34	1 — 20

Número de ordem (REF)	ITINERÁRIOS E MEIOS DE TRANSPORTE	Extensão em km	Tempo médio gasto em viagem h—m
	A Ibatuba		
6 044	Pela R.M.V., de S. Lourenço a Ibatuba.....	9	0 — 25
6 045	Por automóvel, de S. Lourenço a Ibatuba, via Porto Alegre (9).....	11	0 — 25
	A Lambari		
6 046	Pela R.M.V., de S. Lourenço a Lambari, via Ibatuba (9) e Freitas (26).....	69	2 — 25
6 047	Por automóvel, de S. Lourenço a Lambari, via Vidinha (13), Boa Vista (19), Caxambú (34), Contendas (54), Conceição do Rio Verde (62), Triângulo (88) e Nova Baden (103).....	109	3 — 30
	A Poços de Caldas		
6 048	Por automóvel, de S. Lourenço a Varginha, via Vidinha (13), Boa Vista (19), Caxambú (34), Contendas (54), Conceição do Rio Verde (62), Triângulo (88), Cambuquira (99), S. Bento (113), Campanha (119) e Palmela dos Coelhos (127).....	165	5 — 30
6 049	— por ônibus, de Varginha a Poços de Caldas, (REF. 1 118).....	180	7 — 00
	Total.....	345	12 — 30
	A Pouso Alto		
6 050	Pela R.M.V., de S. Lourenço a Pouso Alto.....	20	0 — 40
6 051	Por ônibus, de S. Lourenço a Pouso Alto, via Vidinha (13).....	22	0 — 50
	A Silvestre Ferraz		
6 052	Pela R.M.V., de S. Lourenço a Silvestre Ferraz, via Ibatuba (9).....	24	1 — 05
6 053	Por ônibus, de S. Lourenço a Silvestre Ferraz, via Palmela (3).....	9	0 — 20
	283 — SÃO PEDRO DA UNIÃO		
	A Belo Horizonte		
6 054	Por ônibus, de S. Pedro da União a Guaxupé, via Eneuzilhada (10) e Japí (24).....	29	1 — 30
6 055	— pela C.M.E.F., de Guaxupé a Juréia.....	74	3 — 00
6 056	— pela R.M.V., de Juréia a Belo Horizonte, (REF. 405).....	792	27 — 40
	Total.....	895	32 — 10
6 057	Por automóvel, de S. Pedro da União a Belo Horizonte, via Usina (17), Bom Jesus da Penha (30), Alpinópolis (59), S. Bento (69), S. José da Barra (105), Capitólio (123), Piú (147), Lagoa dos Martins (162), Perobas (177), Cunhas (198), Iguatama (216), Garças (219), Lagoa da Prata (257), Grotadas (274), Moema (293), Limeira (316), Araujos (334), Perdígão (344), Costas (355), est. de S. Gonçalo (360), S. Gonçalo (366), Igaratinga (393), Antares (401), Caetano Preto (408), Pará de Minas (418), Tavares (430), Florestal (443), Juatuba (458), Vianópolis (470), Betim (481) e Bernardo Monteiro (498).....	516	17 — 00
	Ao Rio de Janeiro		
6 058	Pôr ônibus, de S. Pedro da União a Guaxupé, (REF. 6 054).....	29	1 — 30
6 059	— pela C.M.E.F., de Guaxupé a Juréia.....	74	3 — 00
6 060	— pela R.M.V., de Juréia a Cruzeiro, (REF. 198).....	361	13 — 50
6 061	— pela E.F.C.B., de Cruzeiro ao Rio, (REF. 159).....	252	5 — 30
	Total.....	716	23 — 50
6 062	Por automóvel, de S. Pedro da União ao Rio, via Usina (17), Nova Resende (27), Barra (39), Tormenta (42), Juréia (51), Monte Belo (57), Trompowski (71), Monte Alegre (85), Areado (100), Alfenas (136), Fama (152), Paraguassú (179), Elói Mendes (209), Varginha (231), Palmela dos Coelhos (269), Campanha (277), S. Bento (283), Cambuquira (297), Triângulo (308), Conceição do Rio Verde (334), Contendas (342), Caxambú (362), Boa Vista (377), Vidinha (383), Pouso Alto (392), Capivari (399), Itamonte (410), Capelinha do Picú (419), Registro do Picú (433), Queluz (454), Aréias (466) e daí pela rodovia S. Paulo—Rio.....	685	21 — 00

Número de ordem (REF)	ITINERÁRIOS E MEIOS DE TRANSPORTE	Extensão em km	Tempo médio gasto em viagem h—m
	A Guaraniésia		
6 063	Por ônibus, de S. Pedro da União a Guaxupé, (REF. 6 054).....	29	1 — 30
6 064	— pela C.M.E.F., de Guaxupé a Guaraniésia.....	15	0 — 25
	Total.....	44	1 — 55
6 065	Por automóvel, de S. Pedro da União a Guaraniésia, via Biguatinga (14) e Santa Cruz do Prata (20).....	38	1 — 50
	A Guaxupé		
6 066	Por ônibus, de S. Pedro da União a Guaxupé, (REF. 6 054).....	29	1 — 30
	A Jacuí		
6 067	Por automóvel, de S. Pedro da União a Jacuí, via Biguatinga (14) e Pinhal (29).....	36	1 — 20
	A Muzambinho		
6 068	Por ônibus, de S. Pedro da União a Guaxupé, (REF. 6 054).....	29	1 — 30
6 069	— por ônibus, de Guaxupé a Muzambinho, (REF. 2 502).....	33	1 — 40
	Total.....	62	3 — 10
	A Nova Resende		
6 070	Por ônibus, de S. Pedro da União a Nova Resende, via Usina (17).....	27	1 — 00
	284 — SÃO PEDRO DOS FERROS		
	A Belo Horizonte		
6 071	Pela E.F.L., de S. Pedro dos Ferros a Ponte Nova.....	79	3 — 10
6 072	— pela E.F.C.B., de Ponte Nova a Belo Horizonte, (REF. 24).....	252	10 — 00
	Total.....	331	13 — 10
6 073	Por automóvel, de S. Pedro dos Ferros a Belo Horizonte, via Óculo Pequeno (7), Rio Casca (25), Piedade (41), Santa Cruz do Escalvado (52), Soberbo (61), Rio Doce (64), D. Silvério (82), Alvinópolis (100), Caxambú (122), Rio Piracicaba (137), Florália (155), Santa Bárbara (173), Barra Feliz (180), Barrão de Cocais (185), Caeté (223), Mestre Caetano (236), Sabará (248) e Triângulo (255).....	271	11 — 00
	Ao Rio de Janeiro		
6 074	Pela E.F.L., de S. Pedro dos Ferros ao Rio, (REF. 27).....	521	19 — 30
	A Abre Campo		
6 075	Por ônibus, de S. Pedro dos Ferros a Abre Campo, (REF. 2 092).....	26	1 — 00
	A Raul Soares		
6 076	Pela E.F.L., de S. Pedro dos Ferros a Raul Soares.....	13	0 — 30
6 077	Por automóvel, de S. Pedro dos Ferros a Raul Soares.....	21	1 — 00
	A Rio Casca		
6 078	Pela E.F.L., de S. Pedro dos Ferros a Rio Casca.....	28	1 — 30
6 079	Por automóvel, de S. Pedro dos Ferros a Rio Casca, via Óculo Pequeno (7).....	25	1 — 00
	A S. Domingos do Prata		
6 080	Pela E.F.L., de S. Pedro dos Ferros a D. Silvério, via Ponte Nova (79).....	143	6 — 00
6 081	— por ônibus, de D. Silverio a S. Domingos do Prata, (REF. 2 017).....	48	2 — 00
	Total.....	191	8 — 00

Número de ordem (REF)	ITINERÁRIOS E MEIOS DE TRANSPORTE	Extensão em km	Tempo médio gasto em viagem h—m
6 082	Por automóvel, de S. Pedro dos Ferros a S. Domingos do Prata, via Óculo Pequeno (7), Rio Casca (25), Jurumirim (46), Lagoa Grande (57), Ponte Governador Valadares (65), Goiabal (85), Juirassú (100), Barro Preto (110) e Vargem Linda (118).....	132	5 — 00
	285 — SÃO ROMÃO		
	A Belo Horizonte		
6 083	Pela Nav. S. Francisco, de S. Romão a Pirapora.....	169	17 — 00
6 084	— pela E.F.C.B., de Pirapora a Belo Horizonte, (REF. 2 177).....	430	14 — 40
	Total.....	599	31 — 40
	Ao Rio de Janeiro		
6 085	Pela Nav. S. Francisco, de S. Romão a Pirapora.....	169	17 — 00
6 086	— pela E.F.C.B., de Pirapora ao Rio, (REF. 2 182).....	1 006	29 — 35
	Total.....	1 175	46 — 35
	A Brasília		
6 087	Pela Nav. S. Francisco, de S. Romão a S. Francisco.....	61	5 — 00
6 088	— por automóvel, de S. Francisco a Brasília, (REF. 5 835).....	68	2 — 30
	Total.....	129	7 — 30
6 089	A cavalo, de S. Romão a Brasília, via Ubaí (44).....	92	17 — 00
	A Januária		
6 090	Pela Nav. S. Francisco, de S. Romão a Januária.....	150	14 — 30
	A João Pinheiro		
6 091	Pela Nav. Fluvial, de S. Romão a Caatinga, via Barra do Paracatú.....	219	24 — 00
6 092	— a cavalo, de Caatinga a João Pinheiro, via Canabrava (30).....	108	21 — 00
	Total.....	327	45 — 00
6 093	Pela Nav. S. Francisco, de S. Romão a Pirapora.....	169	17 — 00
6 094	— por automóvel, de Pirapora a João Pinheiro, (REF. 4 768).....	216	11 — 00
	Total.....	385	28 — 00
	A Pirapora		
6 095	Pela Nav. S. Francisco, de S. Romão a Pirapora.....	169	17 — 00
	A S. Francisco		
6 096	Pela Nav. S. Francisco, de S. Romão a S. Francisco.....	61	5 — 00
	A Unaí		
6 097	A cavalo, de S. Romão a Unaí, via Lajes (152).....	260	46 — 00
	A Arinos		
6 098	A cavalo, de S. Romão a Arinos.....	138	26 — 00
	A Capão Redondo		
6 099	A cavalo, de S. Romão a Capão Redondo.....	72	13 — 00
6 100	Pela Nav. Fluvial, de S. Romão a Porto da Galinha.....	126	20 — 00
6 101	— a cavalo, de Porto da Galinha a Capão Redondo.....	20	4 — 00
	Total.....	146	24 — 00
	A Formoso		
6 102	A cavalo, de S. Romão a Formoso, via Arinos (138).....	306	58 — 00

Número de ordem (REF)	ITINERÁRIOS E MEIOS DE TRANSPORTE	Extensão em km	Tempo médio gasto em viagem h—m
286 — SÃO SEBASTIÃO DO PARAISO			
A Belo Horizonte			
6 103	Pela C.M.E.F., de S. Sebastião do Paraíso a Juréia, (REF. 1 295).....	172	7 — 35
6 104	— pela R.M.V., de Juréia a Belo Horizonte, (REF. 405).....	792	27 — 40
	Total.....	964	35 — 15
6 105	Por automóvel, de S. Sebastião do Paraíso a Belo Horizonte, via Pratápolis (28), Itaú de Minas (50), Taguauna (63), Passos (72), Usina Açucareira (82), S. Bento (108), Barra (144), Capitólio (162), Piú (186), Lagoa dos Martins (201), Perobas (216), Cunhas (237), Iguatama (255), Garças (258), C. Bernardes (278), Lagoa da Prata (296), Grotadas (313), Moema (332), Limeiras (355), Araujos (373), Perdigão (383), Costas (394), est. de S. Gonçalo (399), S. Gonçalo (405), Igaratinga (432), Antunes (440), Caetano Preto (447), Pará de Minas (457), Tavares (469), Florestal (482), Juatuba (497), Vianópolis (509), Betim (520) e Bernardo Monteiro (534).....	555	19 — 00
Ao Rio de Janeiro			
6 106	Pela C.M.E.F., de S. Sebastião do Paraíso a Juréia, (REF. 1 295).....	172	7 — 35
6 107	— pela R.M.V., de Juréia a Cruzeiro, (REF. 198).....	361	13 — 50
6 108	— pela E.F.C.B., de Cruzeiro ao Rio, (REF. 159).....	252	5 — 30
	Total.....	785	26 — 55
6 109	Por automóvel, de S. Sebastião do Paraíso ao Rio, via Ipoméia (16), Tapir (22), Perobas (25), Itamogí (29), Cachoeira (35), Carvalhais (40), Monsanto (50), Itiguassú (58), Catitó (66), Guaranésia (77), Cala Boca (86), Guaxupé (89), Santa Esméria (106), Moçambo (112), Musambinho (122), Palméia (130), Monte Cristo (140), Monte Belo (148), Trompowski (162), Areado (172), Alfenas (227), Fama (243), Paraguassú (270), Escaramuça (282), Elói Mendes (300), Buenos (310), Varginha (322), Palmela dos Coelhos (360), Campanha (368), S. Bento (374), Cambuquira (388), Triângulo (399), Conceição do Rio Verde (425), Caxambú (453), Boa Vista (468), Vidinha (474), Pouso Alto (483), Capivarí (490), Itamonte (501), Capelinha do Picú (510), Registro do Picú (524), Queluz (545), Aréias (557) e daí pela rodovia S. Paulo—Rio.....	776	24 — 00
A Capetinga			
6 110	Por ônibus, de S. Sebastião do Paraíso a Capetinga, via Palmeiras (11), Antintinha (19), Zeca Tomaz (23) e Goianazes (29).....	42	2 — 00
A Itamogí			
6 111	Pela C.M.E.F., de S. Sebastião do Paraíso a Itamogí.....	29	1 — 00
6 112	Por automóvel, de S. Sebastião do Paraíso a Itamogí, via Ipoméia (16), Tapir (22) e Perobas (25).....	29	1 — 10
A Jacuí			
6 113	Pela C.M.E.F., de S. Sebastião do Paraíso a Monsanto.....	50	1 — 45
6 114	— por ônibus, de Monsanto a Jacuí, (REF. 3 912).....	46	2 — 00
	Total.....	96	3 — 45
6 115	Por ônibus, de S. Sebastião do Paraíso a Jacuí, via Ponte Ribeirão Sant'Ana (18), Barreiras (23) e Termópolis (26).....	41	1 — 20
A Monsanto			
6 116	Pela C.M.E.F., de S. Sebastião do Paraíso a Monsanto.....	50	1 — 45
6 117	Por automóvel, de S. Sebastião do Paraíso a Monsanto, via Ipoméia (16), Tapir (22), Perobas (25), Itamogí (29), Cachoeiras (35) e Carvalhais (40).....	50	1 — 30

Número de ordem (REF)	ITINERÁRIOS E MEIOS DE TRANSPORTE	Extensão em km	Tempo médio gasto em viagem h—m
	A Pratápolis		
6 118	Pela C.M.E.F., de S. Sebastião do Paraíso a Pratápolis.....	31	1 — 05
6 119	Por ônibus, de S. Sebastião do Paraíso a Pratápolis.....	28	1 — 00
	A S. Tomaz de Aquino		
6 120	Por ônibus, de S. Sebastião do Paraíso a S. Tomaz de Aquino, via Palmeiras (11)	24	1 — 20
	A Guardinha		
6 121	Pela E.F.S.P.M., de S. Sebastião do Paraíso a Guardinha.....	24	1 — 20
6 122	Por ônibus, de S. Sebastião do Paraíso a Guardinha, via Sapé (11).....	24	0 — 50
	287 — SÃO TOMAZ DE AQUINO		
	A Belo Horizonte		
6 123.	Por ônibus, de S. Tomaz de Aquino a S. Sebastião do Paraíso, via Palmeiras (13).....	24	1 — 20
6 124	— pela C.M.E.F., de S. Sebastião do Paraíso a Juréia, (REF. 1 295).....	172	7 — 35
6 125	— pela R.M.V., de Juréia a Belo Horizonte, (REF. 405).....	792	27 — 40
	Total.....	988	36 — 35
6 126	Por automóvel, de S. Tomaz de Aquino a Belo Horizonte, via Palmeiras (13), S. Sebastião do Paraíso (24), Pratápolis (52), Itaú de Minas (74), Taguauna (87), Passos (96), Usina Açucareira (106), S. Bento (132), Barra (168), Capitólio (186), Piúí (210), Lagoa dos Martins (225), Perobas (240), Cunhas (261), Iguatama (279), Garças (282), C. Bernardes (302), Lagoa da Prata (320), Grotadas (337), Moema (356), Limeiras (379), Araujos (397), Perdão (407), Costas (418), est. de S. Gonçalo (423), S. Gonçalo (429), Igaratinga (456), Antunes (464), Caetano Preto (471), Pará de Minas (481), Tavares (493), Florestal (506), Juatuba (521), Vianópolis (534), Betim (544) e Bernardo Monteiro (554).....	579	20 — 00
	Ao Rio de Janeiro		
6 127	Por ônibus, de S. Tomaz de Aquino a S. Sebastião do Paraíso, (REF. 6 123)...	24	1 — 20
6 128	— pela C.M.E.F., de S. Sebastião do Paraíso a Juréia, (REF. 1 295).....	172	7 — 35
6 129	— pela R.M.V., de Juréia a Cruzeiro, (REF. 198).....	361	13 — 50
6 130	— pela E.F.C.B., de Cruzeiro ao Rio, (REF. 159).....	252	5 — 30
	Total.....	809	28 — 15
6 131	Por automóvel, de S. Tomaz de Aquino ao Rio, via Palmeiras (13), S. Sebastião do Paraíso (24), Ipoméia (40), Tapir (46), Itamogi (53), Cachoeiras (59), Carvalhais (64), Monsanto (74), Itiguassú (82), Catitó (90), Guaranésia (101), Cala Boca (110), Guaxupé (113), Japí (118), Santa Esméria (130), Moçambo (136), Muzambinho (146), Palméia (154), Monte Cristo (164), Monte Belo (172), Trompowski (186), Areado (215), Alfenas (251), Fama (267), Paraguassú (294), Escaramuça (306), Elói Mendes (324), Buenos (334), Varginha (346), Palmela dos Coelhos (364), Campanha (392), S. Bento (398), Cambuquira (412), Triângulo (423), Conceição do Rio Verde (449), Caxambú (487), Boa Vista (492), Vidinha (498), Pouso Alto (507), Capivari (514), Itamonte (525), Capelinha do Picú (534), Registro do Picú (548), Queluz (569), Aréias (581) e daí pela rodovia S. Paulo—Rio.....	800	25 — 00
	A Capetinga		
6 132	Por ônibus, de S. Tomaz de Aquino a Itirapuan.....	30	1 — 10
5 133	— por ônibus, de Itirapuan a Capetinga.....	30	1 — 20
	Total.....	60	2 — 30
6 134	Por automóvel, de S. Tomaz de Aquino a Capetinga.....	28	1 — 15
	A S. Sebastião do Paraíso		
6 135	Por ônibus, de S. Tomaz de Aquino a S. Sebastião do Paraíso (REF. 6 123) ...	24	1 — 20

Número de ordem (REF)	ITINERÁRIOS E MEIOS DE TRANSPORTE	Extensão em km	Tempo médio gasto em viagem h—m
288 — SAPUCAÍ MIRIM			
A Belo Horizonte			
6 136	Por ônibus, de Sapucaí Mirim a Paraisópolis, via S. Bento (8) e Barra do Lambarí (17).....	26	1 — 00
6 137	— pela R.M.V., de Paraisópolis a Belo Horizonte, (REF. 4 410).....	830	29 — 20
	Total.....	856	30 — 20
6 138	Por ônibus, de Sapucaí Mirim a Paraisópolis, (REF. 6 136).....	26	1 — 00
6 139	— pela R.M.V., de Paraisópolis a Cruzeiro, (REF. 4 411).....	238	8 — 35
6 140	— pela E.F.C.B., de Cruzeiro a Belo Horizonte, (REF. 273).....	676	20 — 30
	Total.....	940	30 — 05
6 141	Por automóvel, de Sapucaí Mirim a Belo Horizonte, via S. Bento (8), Barra do Lambarí (17), Paraisópolis (26), Cruz Vera (40), Bengalal (48), Brazópolis (54), Dias (62), Itajubá (82), S. João (94), Maria da Fé (106), Cristina (129), Pitangal (135), Ribeiro (144), Silvestre Ferraz (153), S. Lourenço (162), Vidinha (175), Boa-Vista (181), Caxambú (196), Baependi (202), est. Encruzilhada (212), Cruzília (226), Minduri (268), Francisco Sales (293), Guabirobas (311), Cianita (347), Arantes (369), Ibertioga (402), Barbacena (444) e daí pela rodovia Rio—Belo Horizonte.....	673	20 — 00
Ao Rio de Janeiro			
6 142	Por ônibus, de Sapucaí Mirim a Paraisópolis, (REF. 6 136).....	26	1 — 00
6 143	— pela R.M.V., de Paraisópolis a Cruzeiro, (REF. 4 411).....	238	8 — 35
6 144	— pela E.F.C.B., de Cruzeiro ao Rio, (REF. 159).....	252	5 — 30
	Total.....	516	15 — 05
6 145	Por ônibus, de Sapucaí Mirim a S. José dos Campos, via Rio Preto (10) e Buquira (29).....	76	3 — 40
6 146	— pela E.F.C.B., de S. José dos Campos ao Rio, (REF. 4 417).....	389	9 — 10
	Total.....	465	12 — 50
6 147	Por automóvel, de Sapucaí Mirim ao Rio, via S. Bento (8), Barra do Lambarí (17), Paraisópolis (26), Cruz Vera (40), Bengalal (48), Brazópolis (54), Dias (62), Itajubá (82), Zeca Fortes (99), Delfim Moreira (114), Piquê (144), Lorena (167) e daí pela rodovia S. Paulo—Rio.....	452	13 — 30
A Camanducáia			
6 148	Por ônibus, de Sapucaí Mirim a Paraisópolis, (REF. 6 136).....	26	1 — 00
6 149	— por automóvel, de Paraisópolis a Cambuí, (REF. 4 422).....	36	1 — 30
6 150	— por ônibus, de Cambuí a Camanducáia, (REF. 1 091).....	21	0 — 50
	Total.....	83	3 — 20
6 151	A cavalo, de Sapucaí Mirim a Camanducáia, via Boa Vista (24).....	72	12 — 00
A Paraisópolis			
6 152	Por ônibus, de Sapucaí Mirim a Paraisópolis, (REF. 6 136).....	26	1 — 00
289 — SENADOR FIRMINO			
A Belo Horizonte			
5 153	Por ônibus, de Senador Firmino a Ubá, via Divino (20).....	38	1 — 30
6 154	— pela E.F.L., de Ubá a Ponte Nova.....	140	5 — 10
6 155	— pela E.F.C.B., de Ponte Nova a Belo Horizonte, (REF. 24).....	252	10 — 00
	Total.....	430	16 — 40
6 156	Por ônibus, de Senador Firmino a Ubá, (REF. 6 153).....	38	1 — 30
6 157	— pela E.F.L., de Ubá a Juiz de Fora, via Ligação (5) e Furtado de Campos (60).....	127	5 — 50
6 158	— pela E.F.C.B., de Juiz de Fora a Belo Horizonte.....	365	8 — 40
	Total.....	530	16 — 00

Número de ordem (REF)	ITINERÁRIOS E MEIOS DE TRANSPORTE	Extensão em km	Tempo médio gasto em viagem h—m
6 159	Por ônibus, de Senador Firmino a Ubá, (REF. 6 153).....	38	1 — 30
6 160	— por ônibus, de Ubá a Juiz de Fora, (REF. 2 534).....	121	4 — 30
6 161	— por automóvel, de Juiz de Fora a Belo Horizonte, (REF. 3 207).....	327	9 — 30
	Total.....	486	15 — 30
6 162	Por automóvel, de Senador Firmino a Belo Horizonte, via Dolores do Turvo (14), Abreus (29), Alto Rio Doce (47), Desterro do Melo (66), Barbacena (102) e daí pela rodovia Rio—Belo Horizonte.....	331	10 — 00
	Ao Rio de Janeiro		
6 163	Por ônibus, de Senador Firmino a Ubá, (REF. 6 153).....	33	1 — 30
6 164	— pela E.F.L., de Ubá ao Rio, via Ligação (5), Furtado de Campos (60) e Três Rios (177).....	302	11 — 10
	Total.....	340	12 — 40
6 165	Por ônibus, de Senador Firmino a Ubá, (REF. 6 153).....	38	1 — 30
6 166	— por ônibus, de Ubá a Juiz de Fora, (REF. 2 534).....	121	4 — 30
6 167	— por ônibus, de Juiz de Fora ao Rio, (REF. 3 209).....	213	6 — 00
	Total.....	372	12 — 00
	A Alto Rio Doce		
6 168	Por automóvel, de Senador Firmino a Alto Rio Doce, via Dolores do Turvo (14) e Abreus (29).....	47	2 — 00
	A Piranga		
6 169	A cavalo, de Senador Firmino a Piranga.....	48	9 — 00
6 170	Por automóvel, de Senador Firmino a Piranga, via Dolores do Turvo (14), Abreus (29), Alto Rio Doce (47), Cipotânea (65) e Piraguara (81).....	99	4 — 20
	A Pomba		
6 171	Por ônibus, de Senador Firmino a Ubá, (REF. 6 153).....	38	1 — 30
6 172	— pela E.F.L., de Ubá a Pomba, via Ligação (5) e Guaraní (46).....	74	3 — 30
	Total.....	112	5 — 00
6 173	Por ônibus, de Senador Firmino a Ubá, (REF. 6 153).....	38	1 — 30
6 174	— por ônibus, de Ubá a Pomba, via Tocantins (14).....	45	1 — 30
	Total.....	83	3 — 00
	A Ubá		
6 175	Por ônibus, de Senador Firmino a Ubá, (REF. 6 153).....	38	1 — 30
	A Visconde do Rio Branco		
6 176	Por ônibus, de Senador Firmino a Ubá, (REF. 6 153).....	38	1 — 30
6 177	— pela E.F.L., de Ubá a Visconde do Rio Branco.....	22	1 — 00
	Total.....	60	2 — 30
6 178	Por ônibus, de Senador Firmino a Ubá, (REF. 6 153).....	38	1 — 30
6 179	— por ônibus, de Ubá a Visconde do Rio Branco, via C. Peixoto Filho (6).....	24	0 — 50
	Total.....	62	2 — 20
	A Dolores do Turvo		
6 180	Por ônibus, de Senador Firmino a Dolores do Turvo.....	14	0 — 45
	A Braz Pires		
6 181	Por automóvel, de Senador Firmino a Braz Pires.....	28	1 — 00
6 182	A cavalo, de Senador Firmino a Braz Pires.....	26	4 — 30

Número de ordem (REF)	ITINERÁRIOS E MEIOS DE TRANSPORTE	Extensão em km	Tempo médio gasto em viagem h—m
290 — SERRANIA			
A Belo Horizonte			
6 183	Por ônibus, de Serrania a Alfenas.....	24	1 — 00
6 184	— pela R.M.V., de Alfenas a Belo Horizonte, (REF. 156).....	733	25 — 00
	Total.....	757	26 — 00
6 185	Por automóvel, de Serrania a Belo Horizonte, via Alfenas (24), Fama (40), Paraguassú (67), Escaramuça (79), Elói Mendes (97), Buénos (107), Varginha (119), J. Urbano (134), Pinheiros (163), Nepomuceno (179), Lavras (214), Ijaci (229), Macaía (231), Xavier (241), Bom Sucesso (254), Machados (271) Matinha (302), Oliveira (314), Japão (353), Paiol (360), Itaguara (385), Crucilândia (405), Bonfim (422), Brumadinho (453), Sarzêdo (475), Ibititê (486) e Barreiro (495).....	511	17 — 00
Ao Rio de Janeiro			
6 186	Por ônibus, de Serrania a Alfenas.....	24	1 — 00
6 187	— pela R.M.V., de Alfenas a Cruzeiro, (REF. 158).....	302	11 — 35
6 188	— pela E.F.C.B., de Cruzeiro ao Rio, (REF. 159).....	252	5 — 30
	Total.....	578	18 — 05
6 189	Por automóvel, de Serrania ao Rio, via Alfenas (24), Fama (40), Paraguassú (67), Escaramuça (79), Elói Mendes (97), Buenos (107), Varginha (119), Palmeira dos Coelhos (157), Campanha (165), S. Bento (171), Cambuquira (185), Triângulo (196), Conceição do Rio Verde (222), Contendas (230), Caçambú (250), Vidinha (271), Pouso Alto (280), Capivarí (287), Itamonte (298), Capelinha do Picú (307), Registro do Picú (321), Queluz (342), Arêias (354) e daí pela rodovia S. Paulo—Rio.....	573	17 — 30
A Alfenas			
6 190	Por ônibus, de Serrania a Alfenas.....	24	1 — 00
A Campestre			
6 191	Por automóvel, de Serrania a Campestre, via Fazenda da Pedra (21).....	34	1 — 30
A Divisa Nova			
6 192	Por automóvel, de Serrania a Divisa Nova, via Guabiroba (10).....	18	0 — 45
A Machado			
6 193	Por ônibus, de Serrania a Machado, via Olaria (6) e Entroncamento (17).....	29	1 — 15
291 — SÊRRO			
A Belo Horizonte			
6 194	Por ônibus, de Sêro a Diamantina, (REF. 1 619).....	112	5 — 00
6 195	— pela E.F.C.B., de Diamantina a Belo Horizonte, (REF. 1 280).....	424	16 — 00
	Total.....	536	21 — 00
6 196	Por ônibus, de Sêro a Belo Horizonte, (REF. 1 283).....	267	11 — 30
Ao Rio de Janeiro			
6 197	Por ônibus, de Sêro a Diamantina, (REF. 1 619).....	112	5 — 00
6 198	— pela E.F.C.B., de Diamantina ao Rio, (REF. 1 285).....	1 000	31 — 00
	Total.....	1 112	36 — 00
6 199	Por ônibus, de Sêro a Belo Horizonte, (REF. 1 283).....	267	11 — 30
6 200	— pela E.F.C.B., de Belo Horizonte ao Rio, (REF. 610).....	640	14 — 35
	Total.....	907	26 — 05

Número de ordem (REF)	ITINERÁRIOS E MEIOS DE TRANSPORTE	Extensão em km	Tempo médio gasto em viagem h—m
	A Conceição do Mato Dentro		
6 201	Por ônibus, de Sêro a Conceição do Mato Dentro, (REF. 1 911).....	80	4 — 00
	A Diamantina		
6 202	Por ônibus, de Sêro a Diamantina, (REF. 1 619).....	112	5 — 00
	A D. Joaquim		
6 203	Por ônibus, de Sêro a Conceição do Mato Dentro, (REF. 1 911).....	80	4 — 00
6 204	— por ônibus, de Conceição do Mato Dentro a Dom Joaquim.....	28	1 — 30
	Total.....	108	5 — 30
6 205	A cavalo, de Sêro a D. Joaquim, via Santo Antônio do Rio do Peixe (20).....	74	13 — 30
	A Rio Vermelho		
6 206	Por automóvel, de Sêro a Rio Vermelho, via Padilha (4), Itambé (24), Casa de Telha (48) e Granja Esplanada (67).....	90	4 — 00
	A Sabinópolis		
6 207	Por automóvel, de Sêro a Sabinópolis, via Padilha (4), Itambé (24), Casa de Telha (48), Granja Esplanada (67), Mãe dos Homens (81) e Euxenita (98).....	116	50 — 30
6 208	A cavalo, de Sêro a Sabinópolis.....	42	8 — 00
	A Casa de Telha		
6 209	Por automóvel, de Sêro a Casa de Telha via Padilha (4) e Itambé (24).....	48	2 — 30
	A Itapanhoacanga		
6 210	A cavalo, de Sêro a Itapanhoacanga.....	30	6 — 00
	A Milho Verde		
6 211	A cavalo, de Sêro a Milho Verde.....	24	4 — 00
	A Santo Antônio do Itambé		
6 212	Por automóvel, de Sêro a Santo Antônio do Itambé, via Padilha (4).....	24	1 — 30
	A Santo Antônio do Rio do Peixe		
6 213	Por ônibus, de Sêro a Santo Antônio do Rio do Peixe.....	20	1 — 00
	A S. Gonçalo do Rio das Pedras		
6 214	A cavalo, de Sêro a S. Gonçalo do Rio das Pedras, via Três Barras (18).....	36	7 — 00
	292 — SETE LAGOAS		
	A Belo Horizonte		
6 215	Pela E.F.C.E., de Sete Lagoas a Belo Horizonte, (REF. 4 432).....	108	3 — 35
6 216	Por ônibus, de Sete Lagoas a Belo Horizonte, via Brejão (3), Campo Alegre (6), Prudente de Moraes (10), Arco Verde (14), Araçás (22), Matozinhos (25), Pedro Leopoldo (35), Pindaré (46), Campanhã (62) e Venda Nova (69).....	83	3 — 00
	Ao Rio de Janeiro		
6 217	Pela E.F.C.B., de Sete Lagoas ao Rio, (REF. 4 435).....	684	18 — 15

Número de ordem (REF)	ITINERÁRIOS E MEIOS DE TRANSPORTE	Extensão em km	Tempo médio gasto em viagem h—m
6 218	Por automóvel, de Sete Lagoas ao Rio, via Brejão (3), Campo Alegre (6), Prudente de Moraes (10), Arco Verde (14), Araçás (22), Matozinhos (25), Pedro Leopoldo (35), Pindaré (46), Campanhã (62), Venda Nova (69), Belo Horizonte (83) e daí pela rodovia Belo Horizonte—Rio.....	623	17 — 30
	A Cordisburgo		
6 219	Pela E.F.C.B., de Sete Lagoas a Cordisburgo	59	1 — 45
6 220	Por automóvel, de Sete Lagoas a Cordisburgo, via Entroncamento (20), Carvalho de Almeida (35) e Araçáí (46)	58	1 — 45
	A Esmeraldas		
6 221	Pela E.F.C.B., de Sete Lagoas a Belo Horizonte, (REF. 4 432).....	108	3 — 35
6 222	— pela R.M.V., de Belo Horizonte a Vianópolis.....	49	2 — 10
6 223	— por ônibus, de Vianópolis a Esmeraldas, (REF. 3 717).....	24	1 — 00
	Total.....	181	6 — 45
6 224	Por ônibus, de Sete Lagoas a Belo Horizonte, (REF. 6 216).....	83	3 — 00
6 225	— por ônibus, de Belo Horizonte a Esmeraldas, (REF. 4 640).....	70	3 — 00
	Total.....	153	6 — 00
	A Jaboticatubas		
6 226	Pela E.F.C.B., de Sete Lagoas a Vespasiano.....	57	1 — 50
6 227	— por ônibus, de Vespasiano a Jaboticatubas, (REF. 1 780).....	48	2 — 00
	Total.....	105	3 — 50
	A Matozinhos		
6 228	Pela E.F.C.B., de Sete Lagoas a Matozinhos.....	26	0 — 45
6 229	Por ônibus, de Sete Lagoas a Matozinhos, via Brejão (3), Campo Alegre (6), Prudente de Moraes (10), Arco Verde (14) e Araçáí (22).....	25	0 — 45
	A Pará de Minas		
6 230	Pela E.F.C.B., de Sete Lagoas a Belo Horizonte, (REF. 4 432).....	108	3 — 35
6 231	— pela R.M.V., de Belo Horizonte a Pará de Minas, via Azurita (78).....	105	5 — 40
	Total.....	213	9 — 15
2 232	Por ônibus, de Sete Lagoas a Belo Horizonte, (REF. 6 216).....	83	3 — 00
6 233	— por ônibus, de Belo Horizonte a Pará de Minas, via Bernardo Monteiro (21), Betim (35), Vianópolis (46), Juatuba (58), Florestal (73) e Tavares (86).....	98	2 — 45
	Total.....	181	5 — 45
6 234	Por automóvel, de Sete Lagoas a Pará de Minas, via Chaves (10), Lajes (20), Salvador (30), Cachoeira de Macacos (34), Taperal (46), Ponte Santa Cruz (54), Sapecado (65), Pequí (76), S. José da Varginha (97) e Cova d'Anta (107).....	118	4 — 00
	A Paraopeba		
6 235	Por ônibus, de Sete Lagoas a Paraopeba, (REF. 4 793).....	36	1 — 20
	A Pequí		
6 236	Por ônibus, de Sete Lagoas a Pequí, via Chaves (10), Lajes (20), Salvador (30), Cachoeira de Macacos (34), Taperal (46), Ponte Santa Cruz (54) e Sapecado (65).....	76	2 — 30
	A Pitanguí		
6 237	Pela E.F.C.B., de Sete Lagoas a Belo Horizonte, (REF. 4 432).....	108	3 — 35
6 238	— pela R.M.V., de Belo Horizonte a Pitanguí, (REF. 1 857).....	164	7 — 00
	Total.....	272	10 — 35
6 239	Por automóvel, de Sete Lagoas a Pitanguí, via Chaves (10), Lajes (20), Salvador (30), Cachoeira de Macacos (34), Taperal (46), Ponte Santa Cruz (54), Sapecado (65), Maravilha (76), Papagaios (88), Vargem Grande (96) e Rio do Peixe (108).....	132	4 — 50

Número de ordem (REF)	ITINERÁRIOS E MEIOS DE TRANSPORTE	Extensão em km	Tempo médio gasto em viagem h—m
	A Fortuna		
6 240	Por automóvel, de Sete Lagoas a Fortuna, via Chaves (10), Lajes (20) e Salvador (30).....	35	1 — 30
	A Inhaúma		
6 241	Por ônibus, de Sete Lagoas a Inhaúma, via Chaves (10) e Lajes (20).....	25	1 — 15
	A Jequitibá		
6 242	Por ônibus, de Sete Lagoas a Jequitibá, via Nucleo João Pinheiro (30) e Patronato (35).....	42	2 — 00
	293 — SILVESTRE FERRAZ		
	A Belo Horizonte		
6 243	Pela R.M.V., de Silvestre Ferraz a Belo Horizonte, via Ibatuba (15), Freitas (32), Três Corações (95), Lavras (190), Ribeirão Vermelho (199), Garças (393), Divinópolis (541) e Azurita (619).....	697	24 — 15
6 244	Pela R.M.V., de Silvestre Ferraz a Cruzeiro, via Ibatuba (15).....	104	3 — 30
6 245	— pela E.F.C.B., de Cruzeiro a Belo Horizonte, (REF. 273).....	676	20 — 30
	Total.....	780	24 — 00
6 246	Por automóvel, de Silvestre Ferraz a Belo Horizonte, via Palmela (6), S. Lourenço (9), Vidinha (23), Boa Vista (28), Caxambú (43), Baependi (49), est. de Eneuzilhada (59), Cruzília (73), Minduri (115), Francisco Sales (140), Guabiobas (158), Cianita (194), Arantes (216), Ibertioga (249), Barbacena (291) e daí pela rodovia Rio—Belo Horizonte.....	520	15 — 00
	Ao Rio de Janeiro		
6 247	Pela R.M.V., de Silvestre Ferraz a Cruzeiro, (REF. 6 244).....	104	3 — 30
6 248	— pela E.F.C.B., de Cruzeiro ao Rio, (REF. 159).....	252	5 — 30
	Total.....	356	9 — 00
6 249	Por automóvel, de Silvestre Ferraz ao Rio, via Palmela (6), S. Lourenço (9), Vidinha (27), Pouso Alto (31), Capivari (38), Itamonte (49), Capelinha do Picú (58), Registro do Picú (72), Queluz (93), Aréias (105) e daí pela rodovia S. Paulo—Rio.....	324	9 — 00
	A Conceição do Rio Verde		
6 250	Pela R.M.V., de Silvestre Ferraz a Conceição do Rio Verde, via Ibatuba (15) e Freitas (32).....	51	1 — 30
6 251	Por automóvel, de Silvestre Ferraz a Conceição do Rio Verde, via Palmela (6), S. Lourenço (9), Vidinha (22), Sengó (25), Caxambú (43) e Contendas (53).....	71	2 — 10
	A Cristina		
6 252	Pela R.M.V., de Silvestre Ferraz a Cristina.....	23	0 — 50
6 253	Por automóvel, de Silvestre Ferraz a Cristina, via Ribeiro (9) e Pitangal (18).....	24	0 — 50
	A Ibatuba		
6 254	Pela R.M.V., de Silvestre Ferraz a Ibatuba.....	15	0 — 25
6 255	Por automóvel, de Silvestre Ferraz a Ibatuba, via Palmela (6), S. Lourenço (9) e Pôrto Alegre (18).....	20	0 — 50
	A Lambari		
6 256	Pela R.M.V., de Silvestre Ferraz a Lambari, via Ibatuba (15) e Freitas (32).....	75	3 — 10
6 257	Por automóvel, de Silvestre Ferraz a Lambari, via Pinhal (10), Olímpio Noronha (24) e Jesuânia (31).....	40	2 — 00

Número de ordem (REF)	ITINERÁRIOS E MEIOS DE TRANSPORTE	Extensão em km	Tempo médio gasto em viagem h—m
	A Maria da Fé		
6 258	Pela R.M.V., de Silvestre Ferraz a Maria da Fé.....	42	1 — 50
6 259	Por automóvel, de Silvestre Ferraz a Maria da Fé, via Ribeiro (9), Pitangal (18), Cristina (24) e Bairro Lambari (33).....	47	1 — 40
	A Pouso Alto		
6 260	Pela R.M.V., de Silvestre Ferraz a Pouso Alto, via Ibatuba (15).....	44	1 — 50
6 261	Por automóvel, de Silvestre Ferraz a Pouso Alto, via Palmela (6), S. Lourenço (9) e Vidinha (22).....	31	1 — 00
	A S. Lourenço		
6 262	Pela R.M.V., de Silvestre Ferraz a S. Lourenço, via Ibatuba (15).....	24	1 — 05
6 263	Por ônibus, de Silvestre Ferraz a S. Lourenço, via Palmela (6).....	9	0 — 20
	A Virgínia		
6 264	Pela R.M.V., de Silvestre Ferraz a Pouso Alto, (REF. 6 260).....	44	1 — 50
6 265	— por automóvel, de Pouso Alto a Virgínia, (REF. 1 882).....	26	0 — 50
	Total.....	70	2 — 40
6 266	A cavalo, de Silvestre Ferraz a Virgínia, via Campos (6) e D. Viçoso (24).....	45	8 — 00
	A Dom Viçoso		
6 267	Por automóvel, de Silvestre Ferraz a D. Viçoso, via Campos (6).....	24	1 — 00
	294 — SILVIANÓPOLIS		
	A Belo Horizonte		
6 268	Por ônibus, de Silvianópolis a Pouso Alegre, via Pimentel (15).....	36	1 — 20
6 269	— pela R.M.V., de Pouso Alegre a Belo Horizonte, (REF. 1 075).....	846	29 — 25
	Total.....	882	30 — 45
6 270	Por ônibus, de Silvianópolis a Pouso Alegre, (REF. 6 268).....	36	1 — 20
6 271	— pela R.M.V., de Pouso Alegre a Cruzeiro, (REF. 1 077).....	254	7 — 55
6 272	— pela E.F.C.B., de Cruzeiro a Belo Horizonte, (REF. 273).....	676	20 — 30
	Total.....	966	29 — 45
6 273	Por automóvel, de Silvianópolis a Belo Horizonte, via Água Limpa de Baixo (4), Retiro (20), Água Comprida (43), S. Gonçalo do Sapucaí (52), D. Ferrão (61), Palmela dos Coelhos (74), Varginha (112), J. Urbano (127), Pinheiros (156), Nepomuceno (172), Lavras (207), Ijaci (222), Macaia (224), Xavier (234), Bom Sucesso (247), Machados (264), Matinha (295), Oliveira (307), Japão (346), Paiol (353), Itaguara (378), Crucilândia (398), Bonfim (415), Brumadinho (446), Sarzedo (468), Ibirité (479) e Barreiro (488).....	504	16 — 00
	Ao Rio de Janeiro		
6 274	Por ônibus, de Silvianópolis a Pouso Alegre, (REF. 6 268).....	36	1 — 20
6 275	— pela R.M.V., de Pouso Alegre a Cruzeiro, (REF. 1 077).....	254	7 — 55
6 276	— pela E.F.C.B., de Cruzeiro ao Rio, (REF. 159).....	252	5 — 30
	Total.....	542	14 — 45
6 277	Por automóvel, de Silvianópolis ao Rio, via Pimentel (15), Pouso Alegre (36), Porto Sapucaí (54), Santa Rita do Sapucaí (65), José Procópio (84), Alegre (91), Boa Vista (104), Itajubá (111), Zeca Fortes (127), Delfim Moreira (143), Piquete (173), Lorena (196) e daí pela rodovia S. Paulo—Rio.....	481	13 — 00
	A Gimirim		
6 278	Por ônibus, de Silvianópolis a Gimirim, via Água Limpa de Cima (8), Jacarini (20) e Coutinho (27).....	38	1 — 40

Número de ordem (REF)	ITINERÁRIOS E MEIOS DE TRANSPORTE	Extensão em km	Tempo médio gasto em viagem h—m
	A Pousso Alegre ..		
6 279	Por ônibus, de Silvianópolis a Pousso Alegre, (REF. 6 268)	36	1 — 20
	A Santa Rita de Caldas		
6 280	Por ônibus, de Silvianópolis a Pousso Alegre, (REF. 6 268)	36	1 — 20
6 281	— pela R.M.V., de Pousso Alegre a Ouro Fino	60	2 — 20
6 282	— por ônibus, de Ouro Fino a Santa Rita de Caldas, (REF. 885)	39	2 — 00
	Total	135	5 — 40
6 283	Por automóvel, de Silvianópolis a Santa Rita de Caldas, via Pimentel (15), Pousso Alegre (36), Congonhal (54), Colônia Padre José Bento (70) e Ipuiana (86)	107	3 — 30
	A Santa Rita do Sapucaí		
6 284	Por ônibus, de Silvianópolis a Pousso Alegre, (REF. 6 268)	36	1 — 20
6 285	— pela R.M.V., de Pousso Alegre a Santa Rita do Sapucaí	29	1 — 00
	Total	65	2 — 20
6 286	Por ônibus, de Silvianópolis a Pousso Alegre, (REF. 6 268)	36	1 — 20
6 287	— por ônibus, de Pousso Alegre a Santa Rita do Sapucaí, (REF. 5 021)	29	1 — 20
	Total	65	2 — 40
	A S. Gonçalo do Sapucaí		
6 288	Por automóvel, de Silvianópolis a S. Gonçalo do Sapucaí, via Água Limpa de Baixo (4), Retiro (20), Ponte Afonso Pena (31) e Água Comprida (43)	52	2 — 00
	A Jacarini		
6 289	Por ônibus, de Silvianópolis a Jacarini, via Água Limpa de Cima (8)	20	1 — 00
	A Jangada		
6 290	Por automóvel, de Silvianópolis a Jangada	22	1 — 00
	295 — SIMONÉSIA		
	A Belo Horizonte		
6 291	Por ônibus, de Simonésia a Manhuassú	25	1 — 20
6 292	— pela E.F.L., de Manhuassú a Três Rios, (REF. 2 683)	397	14 — 45
6 293	— pela E.F.C.B., de Três Rios a Belo Horizonte	442	10 — 35
	Total	864	26 — 40
6 294	Por ônibus, de Simonésia a Manhuassú	25	1 — 20
6 295	— por ônibus, de Manhuassú a Raul Soares (REF. 2 686)	85	4 — 20
6 296	— pela E.F.L., de Raul Soares a Ponte Nova	92	3 — 35
6 297	— pela E.F.C.B., de Ponte Nova a Belo Horizonte, (REF. 24)	252	10 — 00
	Total	454	19 — 15
6 298	Por automóvel, de Simonésia a Belo Horizonte, via Manhassú (25), Realeza (43), Santo Amaro (50), Matipó (75), Abre Campo (98), S. Pedro dos Ferros (124), Óculo Pequeno (131), Rio Casca (149), Piedade (165), Santa Cruz do Escalvado (176), Soberbo (185), Rio Doce (188), D. Silvério (206), Alvinópolis (224), Caxambú (246), Rio Piracicaba (261), Florália (279), Santa Bárbara (297), Barra Feliz (304), Barão de Cocais (309), Caeté (347), Mestre Caetano (360) e Sabará (372)	395	16 — 00
	Ao Rio de Janeiro		
6 299	Por ônibus, de Simonésia a Manhassú	25	1 — 20
6 300	— pela E.F.L., de Manhassú ao Rio, (REF. 2 691)	522	19 — 25
	Total	547	20 — 45

Número de ordem (REF)	ITINERÁRIOS E MEIOS DE TRANSPORTE	Extensão em km	Tempo médio gasto em viagem h—m
6 301	Por automóvel, de Simonésia ao Rio, via Manhassú (25), Realeza (43), S. João do Manhuassú (63), Igrejinha (70), Orizânia (89), Vargem Grande (98), Fervedouro (109), Miradouro (128), Itamurí (142), Muriaé (164), Laranjal (203), Leopoldina (239), Marinópolis (280), Pôrto Novo (297), Sapucaia (323), Anta (333), Areal (385) e Petrópolis (419).....	491	15 — 00
	A Caratinga		
6 302	A cavalo, de Simonésia a Caratinga.....	60	11 — 00
6 303	Por ônibus, de Simonésia a Manhuassú.....	25	1 — 20
6 304	— por ônibus, de Manhuassú a Caratinga, (REF. 3 544).....	81	2 — 30
	Total.....	106	3 — 50
	A Ipanema		
6 305	Por ônibus, de Simonésia a Ipanema, via Sant'Ana do Manhuassú (10), Santa Filomena (41) e S. Gezádo (45).....	71	3 — 00
	A Lajinha		
6 306	Por ônibus, de Simonésia a Manhuassú.....	25	1 — 20
6 307	— pela E.F.L., de Manhuassú a Manhumirim.....	26	1 — 00
6 308	— por ônibus, de Manhumirim a Lajinha, (REF. 3 567).....	66	3 — 30
	Total.....	117	5 — 50
6 309	Por automóvel, de Simonésia a Lajinha, via Sant'Ana do Manhuassú (10), Piedade (25), Conceição (45), Bananal (53) e Chalé (65).....	83	4 — 00
	A Manhuassú		
6 310	Por ônibus, de Simonésia a Manhuassú.....	25	1 — 20
	A Manhumirim		
6 311	Por ônibus, de Simonésia a Manhuassú.....	25	1 — 20
6 312	— pela E.F.L., de Manhuassú a Manhumirim.....	26	1 — 00
	Total.....	51	2 — 20
6 313	Por ônibus, de Simonésia a Manhuassú.....	25	1 — 20
6 314	— por ônibus, de Manhuassú a Manhumirim, (REF. 3 552).....	27	1 — 15
	Total.....	52	2 — 35
	A Alegria		
6 315	Por automóvel, de Simonésia a Alegria, via Sant'Ana do Manhuassú (10) e Santa Filomena (41).....	54	2 — 30
6 316	A cavalo, de Simonésia a Alegria.....	35	6 — 00
	A Sant'Ana do Manhuassú		
6 317	Por ônibus, de Simonésia a Santana do Manhuassú.....	10	0 — 40
	296 — TARUMIRIM		
	A Belo Horizonte		
6 318	Por ônibus, de Tarumirim a Governador Valadares, via Santa Bárbara (14) e S. Raimundo (57).....	62	2 — 00
6 319	— pela E.F.V.M., de Governador Valadares a Nova Era.....	211	6 — 55
6 320	— pela E.F.C.B., de Nova Era a Belo Horizonte, (RFE. 54).....	185	6 — 10
	Total.....	458	15 — 05
6 321	Por automóvel, de Tarumirim a Belo Horizonte, via Cafemirim (C), Orozimbo (12), Vidoque (22), D. Cavati (26), Inhapim (48), Ubaporanga (67), Caratinga (77), Santa Rita (87), Santa Bárbara (101), S. Sebastião do Sacramento (110), S. Pedro do Avai (132), Realeza (140), Santo Amaro (147), Matipó (172), Abre Campo (195), S. Pedro dos Ferros (221), Rio Casca (246), Piedade (262), Escalvado (273), Soberbo (282), Rio Doce (285), D. Silvério (303), Alvinópolis (321), Caxambú (344), Rio Piracicaba (358), Floália (376), Santa Bárbara (394), Barra Feliz (401), Barão de Cocais (406), Caeté (441), Mestre Caetano (457) e Sabará (469).....	492	20 — 00

Número de ordem (REF)	ITINERÁRIOS E MEIOS DE TRANSPORTE	Extensão em km	Tempo médio gasto em viagem h—m
	Ao Rio de Janeiro		
6 322	Por ônibus, de Tarumirim a Caratinga, via Cafémirim (6), Orozimbo (12), Vidoque (22), D. Cavati (26), Inhapim (48) e Ubaporanga (67).....	77	3 — 00
6 323	— pela E.F.L., de Caratinga ao Rio, (REF. 1 359).....	632	24 — 40
	Total.....	709	27 — 40
6 324	Por ônibus, de Tarumirim a Caratinga, (REF. 6 322).....	77	3 — 00
6 325	— por ônibus, de Caratinga a Muriaé, (REF. 1 360).....	184	5 — 00
6 326	— por ônibus, de Muriaé ao Rio, (REF. 1 341).....	327	8 — 00
	Total.....	588	16 — 00
	A Açucena		
7 327	A cavalo, de Tarumirim a Açucena.....	102	19 — 00
	A Conselheiro Pena		
6 328	Por ônibus, de Tarumirim a Governador Valadares, (REF. 6 318).....	62	2 — 00
6 329	— pela E.F.V.M., de Governador Valadares a Conselheiro Pena.....	81	2 — 35
	Total.....	143	4 — 35
6 330	A cavalo, de Tarumirim a Conselheiro Pena.....	84	16 — 00
	A Governador Valadares		
6 331	Por ônibus, de Tarumirim a Governador Valadares, (REF. 6 318).....	62	2 — 00
	A Inhapim		
6 332	Por ônibus, de Tarumirim a Inhapim, via Cafémirim (6), Orozimbo (12), Vidoque (22) e D. Cavati (26).....	48	2 — 20
	A Itanhomí		
6 333	Por automóvel, de Tarumirim a Itanhomí, via Alto do Queiroga (18).....	24	1 — 10
	A Sobrália		
6 334	Por automóvel, de Tarumirim a Sobrália, via Santa Bárbara (14).....	22	1 — 00
6 335	A cavalo, de Tarumirim a Sobrália.....	18	3 — 00
	A Tumiritinga		
6 336	Por ônibus, de Tarumirim a Governador Valadares, (REF. 6 318).....	62	2 — 00
6 337	— pela E.F.V.M., de Governador Valadares a Tumiritinga.....	45	1 — 25
	Total.....	107	3 — 25
6 338	A cavalo, de Tarumirim a Tumiritinga, via Alto do Queiroga (18) e Itanhomí(24)	72	13 — 00
	A Vai-Volta		
6 339	A cavalo, de Tarumirim a Vai-Volta.....	18	3 — 00
	297 — TEIXEIRAS		
	A Belo Horizonte		
6 340	Pela E.F.L., de Teixeira a Ponte Nova.....	39	1 — 10
6 341	— pela E.F.C.B., de Ponte Nova a Belo Horizonte, (REF. 24).....	252	10 — 00
	Total.....	291	11 — 10
6 342	Por automóvel, de Teixeira a Belo Horizonte, via Bom Jardim (12), Vau-Assú (22), Ponte Nova (37), Raza (41), Fontal (48), Rio Doce (69), D. Silvério (87), Atvinópolis (105), Caxambú (127), Bicas (139), Rio Piracicaba (142), Florália (160), Santa Bárbara (178), Barra Feliz (185), Barão de Cocais (190), Caeté (228), Mestre Caetano (241), Sabará (253) e Triângulo (260).....	276	11 — 30

Número de ordem (REF)	ITINERÁRIOS E MEIOS DE TRANSPORTE	Extensão em km	Tempo médio gasto em viagem h—m
	Ao Rio de Janeiro		
6 343	Pela E.F.L., de Teixeira ao Rio, via Ligação (106), Furtado de Campos (261) e Três Rios (278).....	403	14 — 55
6 344	Por ônibus, de Teixeira a Ubá, via Silvestre (9), Viçosa (16), Barroso (34) e Divinópolis (54).....	72	2 — 30
6 345	— por ônibus, de Ubá a Juiz de Fora, (REF. 2 534).....	121	4 — 30
6 346	— por ônibus, de Juiz de Fora ao Rio, (REF. 3 209).....	213	6 — 00
	Total.....	406	13 — 00
	A Jequerí		
6 347	Pela E.F.L., de Teixeira a Ponte Nova.....	39	1 — 20
6 348	— por ônibus, de Ponte Nova a Jequerí, (REF. 35).....	48	2 — 00
	Total.....	87	3 — 20
6 349	Por ônibus, de Teixeira a Ponte Nova, via Bom Jardim (12) e Vau-Assú (22).....	37	1 — 30
6 350	— por ônibus, de Ponte Nova a Jequerí, (REF. 35).....	48	2 — 00
	Total.....	85	3 — 30
	A Piranga		
6 351	Pela E.F.L., de Teixeira a Viçosa.....	18	0 — 35
6 352	— por automóvel, de Viçosa a Piranga, (REF. 4 944).....	72	3 — 00
	Total.....	90	3 — 35
6 353	Por automóvel, de Teixeira a Piranga, via Silvestre (9), Viçosa (16), Varginha (39) e Pôrto Firme (52).....	88	3 — 00
	A Ponte Nova		
6 354	Pela E.F.L., de Teixeira a Ponte Nova.....	39	1 — 20
6 355	Por ônibus, de Teixeira a Ponte Nova, (REF. 6 349).....	37	1 — 30
	A Viçosa		
6 356	Pela E.F.L., de Teixeira a Viçosa.....	18	0 — 35
6 357	Por ônibus, de Teixeira a Viçosa, via Silvestre (9).....	16	0 — 40
	A Pedra do Anta		
6 358	Por ônibus, de Teixeira a Pedra do Anta, via Sertão (18).....	22	1 — 15
	298 — TEÓFILO OTONI		
	A Belo Horizonte		
6 359	Por ônibus, de Teófilo Otoni a Governador Valadares, (REF. 70).....	172	8 — 00
6 360	— pela E.F.V.M., de Governador Valadares a Nova Era.....	211	6 — 55
6 361	— pela E.F.C.B., de Nova Era a Belo Horizonte, (REF. 54).....	185	6 — 10
	Total e.....	568	21 — 05
6 362	Por automóvel, de Teófilo Otoni a Belo Horizonte, via Itambacurí (39), Campanário (66), Chonin de Baixo (143), Governador Valadares (172), Santo Antônio do Pôrto (206), Conceição (227), Coroaí (251), Peçanha (300), S. João Evangelista (335), Correntinho (351), Guanhães (377), Senhora do Pôrto (405), Carmésia (440), Morro do Pilar (490), Cipó (556), Almeidas (575), Lagoa Santa (618), Vespasiano (630) e Venda Nova (650).....	664	26 — 30
6 363	Pela O.M.T.A., de Teófilo Otoni a Belo Horizonte.....	...	— ..
	Ao Rio de Janeiro		
6 364	Por ônibus, de Teófilo Otoni a Governador Valadares, (REF. 70).....	172	8 — 00
6 365	— pela E.F.V.M., de Governador Valadares a Nova Era.....	211	6 — 55
6 366	— pela E.F.C.B., de Nova Era ao Rio, (REF. 57).....	745	22 — 30
	Total.....	1 128	37 — 35

REDE ROD DO ESTA



BELO HO

CONVENÇÕES

- ESTRADA FEDERAL -----
- ESTRADA ESTADUAL -----
- OUTRAS ESTRADAS -----
- CIDADE ----- ○
- VILA ----- ○
- OUTRAS LOCALIDADES ----- |

Número de ordem (REF)	ITINERÁRIOS E MEIOS DE TRANSPORTE	Extensão em km	Tempo médio gasto em viagem h—m
6 367	Pela E.F.B.M., de Teófilo Otoni a Ponta d'Arçea.....	376	16 — 25
6 368	— pela Nav. Marítima, de Ponta d'Arçea ao Rio.....	810	— — —
	Total.....	1 186	— — —
6 369	Por ônibus, de Teófilo Otoni a Governador Valadares, (REF. 70).....	172	8 — 00
6 370	— pela E.F.V.M., de Governador Valadares a Vitória (Pedro Nolasco).....	358	12 — 20
6 371	— pela E.F.L., de Vitória ao Rio, (REF. 82).....	639	22 — 05
	Total.....	1 169	42 — 25
6 372	Por ônibus, de Teófilo Otoni a Governador Valadares, (REF. 70).....	172	8 — 00
6 373	— por ônibus, de Governador Valadares a Caratinga, (REF. 2 365).....	123	3 — 00
6 374	— por ônibus, de Caratinga a Muriaé (REF. 1 360).....	184	5 — 00
6 375	— por ônibus, de Muriaé ao Rio, (REF. 1 341).....	327	8 — 00
	Total.....	806	24 — 00
	A Águas Formosas		
6 376	Pela E.F.B.M., de Teófilo Otoni a Carlos Chagas.....	143	6 — 00
6 377	— por automóvel, de Carlos Chagas a Águas Formosas, (REF. 1 392).....	132	5 — 30
	Total.....	275	11 — 30
	A Ataléia		
6 378	Pela E.F.B.M., de Teófilo Otoni a Bias Fortes.....	68	2 — 50
6 379	— a cavalo, de Bias Fortes a Ataléia.....	36	6 — 30
	Total.....	104	9 — 20
6 380	A cavalo, de Teófilo Otoni a Ataléia.....	84	16 — 00
	A Carlos Chagas		
6 381	Pela E.F.B.M., de Teófilo Otoni a Carlos Chagas.....	143	6 — 00
	A Itambacuri		
6 382	Por ônibus, de Teófilo Otoni a Itambacuri.....	39	1 — 30
	A Itinga		
6 383	Pela E.F.B.M., de Teófilo Otoni a Arassuaí.....	202	10 — 30
6 384	— por automóvel, de Arassuaí a Itinga.....	54	3 — 00
	Total.....	256	13 — 30
	A Jequitinhonha		
6 385	Pela E.F.B.M., de Teófilo Otoni a Arassuaí.....	202	10 — 30
6 386	— por automóvel, de Arassuaí a Jequitinhonha, via Itinga (54), Comercinho (96), Medina (138), Pedra Azul (180) e Estiva (208).....	252	11 — 00
	Total.....	454	21 — 30
	A Novo Cruzeiro		
6 387	Pela E.F.B.M., de Teófilo Otoni a Novo Cruzeiro.....	105	5 — 05
	A Poté		
6 388	Pela E.F.B.M., de Teófilo Otoni a Sucanga.....	32	1 — 40
6 389	— por ônibus, de Sucanga a Poté.....	13	0 — 40
	Total.....	45	2 — 20
6 390	Por automóvel, de Teófilo Otoni a Poté, via Sucanga (13) e Valão (19).....	42	2 — 20
	A Pavão		
6 391	A cavalo, de Teófilo Otoni a Pavão, via Topázio (34).....	106	19 — 00
6 392	Pela E.F.B.M., de Teófilo Otoni a Presidente Pena.....	121	5 — 10
6 393	— a cavalo, de Presidente Pena a Pavão.....	42	7 — 30
	Total.....	163	12 — 40

Número de ordem (REF.)	ITINERÁRIOS E MEIOS DE TRANSPORTE	Extensão em km	Tempo médio gasto em viagem h—m
	A Topázio		
6 394	Por automóvel, de Teófilo Otoni a Topázio.....	35	2 — 00
6 395	A cavalo, de Teófilo Otoni a Topázio.....	34	6 — 00
	299 — TIRADENTES		
	A Belo Horizonte		
6 396	Pela R.M.V., de Tiradentes a Barbacena, via Campolide (73).....	84	3 — 10
6 397	— pela E.F.C.B., de Barbacena a Belo Horizonte.....	262	6 — 00
	Total.....	346	9 — 10
6 398	Por automóvel, de Tiradentes a Belo Horizonte, via Elvas (10), Pitangueiras (21), Barroso (32), Caieiro (43), Faria (53), Barbacena (63) e daí pela rodovia Rio—Belo Horizonte.....	292	8 — 30
	Ao Rio de Janeiro		
6 399	Pela R.M.V., de Tiradentes a Barbacena, (REF. 6 396).....	84	3 — 10
6 400	— pela E.F.C.B., de Barbacena ao Rio.....	378	8 — 35
	Total.....	462	11 — 45
6 401	Por ônibus, de Tiradentes a Barbacena, via Elvas (10), Pitangueiras (21), Barroso (32), Caieiro (43) e Faria (53).....	63	2 — 00
6 402	— por ônibus, de Barbacena ao Rio, (REF. 559).....	311	9 — 00
	Total.....	374	11 — 00
	A Barbacena		
6 403	Pela R.M.V., de Tiradentes a Barbacena, (REF. 6 396).....	84	3 — 10
6 404	Por ônibus, de Tiradentes a Barbacena, (REF. 6 401).....	63	2 — 00
	A Prados		
6 405	Pela R.M.V., de Tiradentes à est. de Prados.....	18	0 — 45
6 406	— por ônibus, da est. de Prados a Prados.....	10	0 — 30
	Total.....	28	1 — 15
6 407	Por automóvel, de Tiradentes a Prados, via Córrego (6), Vila Santa Cruz (8), Cesar de Pina (18) e Pinheiro Chagas (34).....	36	1 — 20
	A S. João del Rei		
6 408	Pela R.M.V., de Tiradentes a S. João del Rei.....	13	0 — 40
6 409	Por ônibus, de Tiradentes a S. João del Rei, via Córrego (6), Vila Santa Cruz (8) e Chagas Dória (10).....	12	0 — 40
	300 — TIROS		
	A Belo Horizonte		
6 410	Por ônibus, de Tiros a S. Gotardo, via Espinha de Peixe (19) e Matutina (31).....	52	2 — 00
6 411	— por ônibus, de S. Gotardo a Barra do Funchal, (REF. 5 847).....	31	1 — 10
6 412	— pela R.M.V., de Barra do Funchal a Belo Horizonte, (REF. 1 431).....	335	14 — 25
	Total.....	418	17 — 35
6 413	Por ônibus, de Tiros a S. Gotardo, (REF. 6 410).....	52	2 — 00
6 414	— por automóvel, de S. Gotardo a Belo Horizonte, (REF. 5 901).....	352	11 — 00
	Total.....	404	13 — 00
	Ao Rio de Janeiro		
6 415	Por ônibus, de Tiros a S. Gotardo, (REF. 6 410).....	52	2 — 00
6 416	— por ônibus, de S. Gotardo a Barra do Funchal, (REF. 5 847).....	31	1 — 10
6 417	— pela R.M.V., de Barra do Funchal a Belo Horizonte, (REF. 1 431).....	335	14 — 25
6 418	— pela E.F.C.B., de Belo Horizonte ao Rio, (REF. 610).....	640	14 — 35
	Total.....	1 058	32 — 10

Número de ordem (REF)	ITINERÁRIOS E MEIOS DE TRANSPORTE	Extensão em km	Tempo médio gasto em viagem h - m
6 419	Por ônibus, de Tiros a S. Gotardo, (REF. 6 410).....	52	2 — 00
6 420	— por ônibus, de S. Gotardo a Campos Altos, (REF. 5 861).....	71	2 — 50
6 421	— pela R.M.V., de Campos a Barra Mansa, (REF. 1 229).....	610	24 — 50
6 422	— pela E.F.C.B., de Barra Mansa ao Rio, (REF. 298).....	154	3 — 20
	Total.....	887	33 — 00
	A Abaeté		
6 423	Por automóvel, de Tiros a Abaeté, via Espinha de Peixe (19), Matutina (31), S. Gotardo (52), Barra do Funchal (83), Melo Viana (104), Dores do Indaiá (128) e Quartel Geral (155).....	173	6 — 00
6 424	A cavalo, de Tiros a Abaeté.....	72	13 — 00
	À Carmo do Paranaíba		
6 425	Por ônibus, de Tiros a S. Gotardo, (REF. 6 410).....	52	2 — 00
6 426	— por ônibus, de S. Gotardo a Carmo do Paranaíba, via Guarda dos Ferreiros (13) e Rio Paranaíba (45).....	79	3 — 00
	Total.....	131	5 — 00
6 427	A cavalo, de Tiros a Carmo do Paranaíba, via Quintinos (25).....	60	11 — 00
	A Dores do Indaiá		
6 428	Por ônibus, de Tiros a S. Gotardo, (REF. 6 410).....	52	2 — 00
6 429	— por ônibus, de S. Gotardo a Barra do Funchal, (REF. 5 847).....	31	1 — 10
6 430	— pela R.M.V., de Barra do Funchal a Dores do Indaiá.....	43	1 — 40
	Total.....	126	4 — 50
6 431	Por ônibus, de Tiros a S. Gotardo, (REF. 6 410).....	52	2 — 00
6 432	— por ônibus, de S. Gotardo a Dores do Indaiá, (REF. 5 911).....	76	2 — 30
	Total.....	128	4 — 30
	A Morada		
6 433	Por automóvel, de Tiros a Morada, via Espinha de Peixe (19), Matutina (31), S. Gotardo (52), Barra do Funchal (83), Melo Viana (104), Dores do Indaiá (128), Quartel Geral (155), Abaeté (173), Patos (197), Paineiras (208) e Biquinhas (226).....	260	9 — 00
6 434	A cavalo, de Tiros a Morada, via Biquinhas (70).....	104	18 — 30
	A Patos de Minas		
6 435	Por ônibus, de Tiros a S. Gotardo, (REF. 6 410).....	52	2 — 00
6 436	— por ônibus, de S. Gotardo a Patos de Minas, via Guarda dos Ferreiros (13), (13), Rio Paranaíba (45), Carmo do Paranaíba (79) e Lagoa Formosa (118).....	154	5 — 00
	Total.....	206	7 — 00
	A Rio Paranaíba		
6 437	Por ônibus, de Tiros a S. Gotardo, (REF. 6 410).....	52	2 — 00
6 438	— por ônibus, de S. Gotardo a Rio Paranaíba, (REF. 5 914).....	45	1 — 30
	Total.....	97	3 — 30
	A S. Gonçalves do Abaeté		
6 439	Por automóvel, de Tiros a S. Gonçalves do Abaeté, via Canastrão (78) e Lagoa (95).....	120	5 — 00
6 440	A cavalo, de Tiros a S. Gonçalves do Abaeté, via Canastrão (72).....	110	21 — 00
	A S. Gotardo		
6 441	Por ônibus, de Tiros a S. Gotardo, (REF. 6 410).....	52	2 — 00
	A Canastrão		
6 442	Por automóvel, de Tiros a Canastrão.....	78	3 — 00
6 443	A cavalo, de Tiros a Canastrão.....	72	14 — 00

Número de ordem (REF)	ITINERÁRIOS E MEIOS DE TRANSPORTE	Extensão em km	Tempo médio gasto em viagem h—m
301 — TOMBOS			
A Belo Horizonte			
6 444	Pela E.F.L., de Tombos a Pôrto Novo, via Patrocínio do Muriaé (95), Recreio (114) e Melo Barreto (173).....	181	9 — 30
6 445	— pela E.F.C.B., de Pôrto Novo a Belo Horizonte, (REF. 143).....	506	12 — 50
	Total.....	687	22 — 20
6 446	Por automóvel, de Tombos a Belo Horizonte, via Porciúncula (9), D. Emília (16), Antônio Prado (22), Coêlho Bastos (31), Eugenópolis (35), Patrocínio do Muriaé (43), Ivaí (54), Muriaé (66), Bom Jesús da Cachoeira (92), Laranjal (105), Campo Limpo (118), Virgens (125), Leopoldina (141), Onça (147), Tebas (157), Argirita (174), Maripá (200), Guarará (213), Bicas (217), Passo da Pátria (228), Retiro (253), Juiz de Fora (260) e daí pela rodovia Rio—Belo Horizonte.....	587	19 — 00
Ao Rio de Janeiro			
6 447	Pela E.F.L., de Tombos ao Rio, via Patrocínio do Muriaé (45), Cisneiros (95), Recreio (114), M. Barreto (173), Pôrto Novo (181) e Três Rios (245).....	370	13 — 25
6 448	Por automóvel, de Tombos ao Rio, via Porciúncula (9), D. Emília (16), Antônio Prado (22), Coêlho Bastos (31), Eugenópolis (35), Patrocínio do Muriaé (43), Ivaí (54), Muriaé (66), Bom Jesús da Cachoeira (92), Laranjal (105), Campo Limpo (118), Virgens (125), Leopoldina (141), Marinópolis (182), Pôrto Novo (199), Sapucaia (225), Anta (238), Areal (287) e Petrópolis (321).....	393	12 — 00
6 449	Por automóvel, de Tombos ao Rio, via Eugenópolis (35), Muriaé (66), Laranjal (105), Leopoldina (141), Guarará (213), Bicas (217), Juiz de Fora (260) e daí pela rodovia Belo Horizonte—Rio.....	473	14 — 00
A Carangola			
6 450	Pela E.F.L., de Tombos a Carangola.....	35	1 — 45
6 451	Por automóvel, de Tombos a Carangola, via Faria Lemos (22).....	37	1 — 30
A Eugenópolis			
6 452	Pela E.F.L., de Tombos a Eugenópolis.....	37	1 — 30
6 453	Por automóvel, de Tombos a Eugenópolis, via Porciúncula (9), D. Emília (16), Antônio Prado (22) e Coêlho Bastos (31).....	35	1 — 30
A Miradouro			
6 454	Pela E.F.L., de Tombos a Muriaé, via Patrocínio do Muriaé (45).....	65	2 — 45
6 455	— por ônibus, de Muriaé a Miradouro, (REF. 2 105).....	36	1 — 45
	Total.....	101	4 — 30
6 456	Por automóvel, de Tombos a Miradouro, via Faria Lemos (22), Carangola (37), Alvorada (55) e S. Francisco do Glória (74).....	96	3 — 15
A Catuné			
6 457	Por automóvel, de Tombos a Catuné.....	18	0 — 50
6 458	A cavalo, de Tombos a Catuné.....	18	3 — 00
A Pedra Dourada			
6 459	Por automóvel, de Tombos a Pedra Dourada.....	27	1 — 20
6 460	A cavalo, de Tombos a Pedra Dourada.....	22	4 — 00
302 — TORIBATÊ			
A Belo Horizonte			
6 461	Por ônibus, de Toribatê a Uberlândia, via Chapetuba (35).....	72	2 — 40
6 462	— pela C.M.E.F., de Uberlândia a Uberaba.....	135	2 — 50
6 463	— pela R.M.V., de Uberaba a Belo Horizonte, (REF. 340).....	752	24 — 20
	Total.....	959	29 — 50

Número de ordem (REF)	ITINERÁRIOS E MEIOS DE TRANSPORTE	Extensão em km	Tempo médio gasto em viagem h—m
6 464	Por automóvel, de Toribatê a Belo Horizonte, via Chapetuba (35), Uberlândia (72), Pôrto Saraçua (122), Indianópolis (127), Nova Ponte (163), Pontal (172), Santa Juliana (199), Entroncamento (221), Morro da Mesa (239), Ibitimirim (255), Capivara (264), Araxá (280), Tamanduapava (295), Ibiá (340), Guarda dos Ferreiros (399), S. Gotardo (412), Campos (435), Barra do Funchal (443), Melo Viana (464), Pedra do Chumbo (524), Moema (541) Limeira (564), Araujos (582), Perdigão (592), Costas (603), est. de S. Gonçalo (608), S. Gonçalo (614), Igaratinga (641), Antunes (649), Caetano Preto (656), Pará de Minas (666), Tavarcs (678), Florestal (691), Juatuba (706), Vianópolis (718), Betim (729) e Bernardo Monteiro (743).....	764	21 — 00
	Ao Rio de Janeiro		
6 465	Por ônibus, de Toribatê a Uberlândia, (REF. 6 461).....	72	2 — 40
5 466	— pela C.M.E.F., de Uberlândia a Uberaba.....	135	2 — 50
6 467	— pela R.M.V., de Uberaba a Barra Mansa, (REF. 348).....	949	35 — 55
6 468	— pela E.F.C.B., de Barra Mansa ao Rio, (REF. 298).....	154	3 — 20
	Total.....	1 310	44 — 45
6 469	Por ônibus, de Toribatê a Uberlândia, (REF. 6 461).....	72	2 — 40
6 470	— pela C.M.E.F., de Uberlândia a Uberaba.....	135	2 — 50
6 471	— pela R.M.V., de Uberaba a Belo Horizonte, (REF. 340).....	752	24 — 20
6 472	— pela E.F.C.B., de Belo Horizonte ao Rio, (REF. 610).....	640	14 — 35
	Total.....	1 599	44 — 25
6 473	Por ônibus, de Toribatê a Uberlândia, (REF. 6 461).....	72	2 — 40
6 474	— pela C.M.E.F., de Uberlândia a Campinas, via Uberaba (135).....	672	20 — 45
6 475	— pela C.P.E.F., de Campinas a Jundiá.....	44	0 — 50
6 476	— pela S.P.R., de Jundiá a S. Paulo.....	61	1 — 05
6 477	— pela E.F.C.B., de S. Paulo ao Rio.....	499	11 — 45
	Total.....	1 348	37 — 05
	A Ituiutaba		
6 478	Por ônibus, de Toribatê a Ituiutaba, via Avantiguara (27) e Pilões (67).....	84	3 — 00
	A Prata		
6 479	Por ônibus, de Toribatê a Prata, via Ponte Venceslau Braz (27).....	57	2 — 00
	A Tupaciguara		
6 480	Por ônibus, de Toribatê a Tupaciguara, via Chapetuba (35) e Mato Grosso (52).....	72	2 — 40
6 481	Por automóvel, de Toribatê a Tupaciguara, via Cachoeira da Piedade (30).....	49	1 — 40
	A Uberlândia		
6 482	Por ônibus, de Toribatê a Uberlândia, (REF. 6 461).....	72	2 — 40
	A Canápolis		
6 483	Por ônibus, de Toribatê a Canápolis, via Avantiguara (27).....	45	1 — 30
	303 — TRÊS CORAÇÕES		
	A Belo Horizonte		
6 484	Pela R.M.V., de Três Corações a Belo Horizonte, (REF. 1 100).....	601	20 — 35
6 485	Por automóvel, de Três Corações a Belo Horizonte, via Varginha (33), J. Urbano (48), Pinheiros (79), Nepomuceno (93), Lavras (128), Ijaç (143), Maciá (145), Xavier (155), Bom Sucesso (168), Machados (185), Matinha (216), Oliveira (228), Japão (267), Paol (274), Pipoca (287), Itaguara (299), Crucilândia (319), Bonfim (336), Aroucas (351), Brumadinho (367), Mário Campos (380), Sarzedo (389), Ibitité (400) e Barreiro (409).....	425	14 — 00

Número de ordem (REF)	ITINERÁRIOS E MEIOS DE TRANSPORTE	Extensão em km	Tempo médio gasto em viagem h—m
	Ao Rio de Janeiro		
6 486	Pela R.M.V., de Três Corações a Cruzeiro, via Freitas (64) e Ibatuba (81).....	170	4 — 30
6 487	— pela E.F.C.B., de Cruzeiro ao Rio, (REF. 159).....	252	5 — 30
	Total.....	422	10 — 00
6 488	Por automóvel, de Três Corações ao Rio, via Cambuquira (21), Triângulo (32), Conceição do Rio Verde (58), Contendas (66), Caxambú (86), Boa Vista (101), Vidinha (107), Pouso Alto (116), Capivari (123), Itamonte (134), Capelinha do Picú (143), Registro do Picú (157), Queluz (178), Aréias (190) e daí pela rodovia S. Paulo—Rio.....	409	11 — 00
	A Baependi		
6 489	Pela R.M.V., de Três Corações a Baependi, via Freitas (64) e Ibatuba (81).....	111	3 — 30
6 490	Por automóvel, de Três Corações a Baependi, via Cambuquira (21), Triângulo (32), Conceição do Rio Verde (58), Contendas (66) e Caxambú (86).....	92	3 — 00
	A Cambuquira		
6 491	Por ônibus, de Três Corações a Cambuquira.....	21	0 — 40
6 492	Pela R.M.V., de Três Corações a Cambuquira, via Freitas (64).....	133	6 — 00
	A Campanha		
6 493	Por ônibus, de Três Corações a Campanha, via Cambuquira (21).....	41	1 — 45
6 494	Pela R.M.V., de Três Corações a Campanha, via Freitas (64),.....	150	6 — 30
	A Carmo da Cachoeira		
6 495	Pela R.M.V., de Três Corações a Carmo da Cachoeira.....	41	1 — 20
6 496	Por automóvel, de Três Corações a Carmo da Cachoeira, via Carneiro de Resende (6), Eremita (43) e Salto (59).....	71	2 — 30
	A Conceição do Rio Verde		
6 497	Pela R.M.V., de Três Corações a Conceição do Rio Verde.....	44	1 — 10
6 498	Por automóvel, de Três Corações a Conceição do Rio Verde, via Cambuquira (21) e Triângulo (32).....	58	2 — 00
	A Varginha		
6 499	Pela R.M.V., de Três Corações a Varginha.....	34	1 — 10
6 500	Por ônibus, de Três Corações a Varginha, via Cambuquira (21), Campanha (42) e Palmela dos Coelhos (50).....	88	2 — 30
6 501	Por automóvel, de Três Corações a Varginha.....	33	1 — 00
	304 — TRÊS PONTAS		
	A Belo Horizonte		
6 502	Pela R.M.V., de Três Pontas a Belo Horizonte, via Espera (20), Três Corações (92), Lavras (186), Ribeirão Vermelho (195), Garças (395), Divinópolis (537) e Azurita (615).....	692	24 — 00
6 503	Por automóvel, de Três Pontas a Belo Horizonte, via Fazenda do Mato (18), Nepomuceno (38), Lavras (73), Ijaç (88), Macáia (90), Xavier (100), Bom Sucesso (113), Machados (130), Matinha (161), Oliveira (173), Japão (212), Paiol (219), Pipoca (232), Itaguara (244), Crucilândia (264), Bonfim (281), Aroucas (296), Brumadinho (312), Mário Campos (325), Sarzedo (334), Ibitiré (345) e Barreiro (354).....	370	11 — 30
	Ao Rio de Janeiro		
6 504	Pela R.M.V., de Três Pontas a Cruzeiro, (REF. 743).....	262	10 — 00
6 505	— pela E.F.C.B., de Cruzeiro ao Rio, (REF. 159).....	252	5 — 30
	Total.....	514	15 — 30

Número de ordem (REF)	ITINERÁRIOS E MEIOS DE TRANSPORTE	Extensão em km	Tempo médio gasto em viagem h — m
6 506	Por automóvel, de Três Pontas ao Rio, via Varginha (42), Palmela dos Coelhos (80), Campanha (88), Cambuquira (108), Triângulo (119), Conceição do Rio Verde (145), Contendas (153), Caxambú (173), Boa Vista (188), Vidinha (194), Pouso Alto (203), Capivari (210), Itamonte (221), Capelinha do Picú (230), Registro do Picú (244), Queluz (265), Arêias (277) e daí pela rodovia S. Paulo—Rio.....	496	13 — 30
	A Boa Esperança		
6 507	Por ônibus, de Três Pontas a Boa Esperança, via Sant'Ana da Vargem (18) e Coqueiral (36).....	56	1 — 50
	A Campos Gerais		
6 508	Por ônibus, de Três Pontas a Campos Gerais, via Martinho Campos (18) e Córrego do Ouro (30).....	48	1 — 30
6 509	Por automóvel, de Três Pontas a Campos Gerais.....	42	1 — 20
	A Carmo da Cachoeira		
6 510	Pela R.M.V., de Três Pontas a Carmo da Cachoeira, via Espera (20) e Três Corações (92).....	133	4 — 45
6 511	Por automóvel, de Três Pontas a Carmo da Cachoeira, via Bananal (33).....	53	2 — 00
	A Elói Mendes		
6 512	Por ônibus, de Três Pontas a Varginha.....	42	1 — 40
6 513	— por ônibus, de Varginha a Elói Mendes, via Buenos (12).....	22	0 — 45
	Total.....	64	2 — 25
	A Nepomuceno		
6 514	Por automóvel, de Três Pontas a Nepomuceno, via Fazenda do Mato (18)....	38	1 — 30
	A Paraguassú		
6 515	Por ônibus, de Três Pontas a Paraguassú, via Martinho Campos (18) e Pontalête (27).....	45	2 — 15
	A Varginha		
6 516	Pela R.M.V., de Três Pontas a Varginha, via Espera (20).....	57	2 — 15
6 517	Por ônibus, de Três Pontas a Varginha.....	42	1 — 40
	A Pontalête		
6 518	Pela R.M.V., de Três Pontas a Pontalête, via Espera (20).....	31	1 — 25
6 519	Por ônibus, de Três Pontas a Pontalête, via Martinho Campos (18).....	27	1 — 10
	A Sant'Ana da Vargem		
6 520	Por ônibus, de Três Pontas a Sant'Ana da Vargem.....	18	0 — 40
	305 — TUPACIGUARA		
	A Belo Horizonte		
6 521	Por ônibus, de Tupaciguara a Uberlândia, via Mato Grosso (20), Chapetuba (37) e Porangá (70).....	74	2 — 40
6 522	— pela C.M.E.F., de Uberlândia a Uberaba.....	135	2 — 50
6 523	— pela R.M.V., de Uberaba a Belo Horizonte, (REF. 340).....	752	24 — 20
	Total.....	961	29 — 50
6 524	Por automóvel, de Tupaciguara a Belo Horizonte, via Mato Grosso (20), Chapetuba (37), Porangá (70), Uberlândia (74), Porto Saracura (124), Indaiatuba (129), Nova Ponte (165), Pontal (174), Santa Juliana (210), Morro da Mesa (241), Ibitimirim (252), Capivara (266), Araxá (282) e daí pela rodovia Uberaba—Belo Horizonte.....	766	22 — 00

Número de ordem (REF)	ITINERÁRIOS E MEIOS DE TRANSPORTE	Extensão em km	Tempo médio gasto em viagem h—m
	Ao Rio de Janeiro		
6 525	Por ônibus, de Tupaciguara a Uberlândia, (REF. 6 521).....	74	2 — 40
6 526	— pela C.M.E.F., de Uberlândia a Uberaba.....	135	2 — 50
6 527	— pela R.M.V., de Uberaba a Barra Mansa, (REF. 348).....	949	35 — 55
6 528	— pela E.F.C.B., de Barra Mansa ao Rio, (REF. 298).....	154	3 — 20
	Total.....	1 312	44 — 45
6 529	Por ônibus, de Tupaciguara a Uberlândia, (REF. 6 521).....	74	2 — 40
6 530	— pela C.M.E.F., de Uberlândia a Uberaba.....	135	2 — 50
6 531	— pela R.M.V., de Uberaba a Belo Horizonte, (REF. 340).....	752	24 — 20
6 532	— pela E.F.C.B., de Belo Horizonte ao Rio, (REF. 610).....	640	14 — 35
	Total.....	1 601	44 — 25
6 533	Por ônibus, de Tupaciguara a Uberlândia, (REF. 6 521).....	74	2 — 40
6 534	— pela C.M.E.F., de Uberlândia a Campinas, via Uberaba (135).....	672	20 — 45
6 535	— pela C.P.E.F., de Campinas a Jundiá.....	44	0 — 50
6 536	— pela S.P.R., de Jundiá a S. Paulo.....	61	1 — 05
6 537	— pela E.F.C.B., de S. Paulo ao Rio, (REF. 282).....	499	11 — 45
	Total.....	1 350	37 — 05
	A Araguari		
6 538	Por ônibus, de Tupaciguara a Araguari, via Ponte Melo Viana (18) e Piracaíba (44).....	82	3 — 30
	A Toribatê		
6 539	Por ônibus, de Tupaciguara a Toribatê, via Mato Grosso (20) e Chapetuba (37).....	72	2 — 40
6 540	Por automóvel, de Tupaciguara a Toribatê, via Cachoeira da Piedade (19).....	49	1 — 40
	A Uberlândia		
6 541	Por ônibus, de Tupaciguara a Uberlândia, (REF. 6 521).....	74	2 — 40
	A Araporã		
6 542	Por ônibus, de Tupaciguara a Araporã, via Leco (6), Lagoa (21), Bebem (34) e Bálamo (46).....	65	2 — 30
	306 — UBÁ		
	A Belo Horizonte		
6 543	Pela E.F.L., de Ubá a Ponte Nova.....	140	5 — 10
6 544	— pela E.F.C.B., de Ponte Nova a Belo Horizonte, (REF. 24).....	252	10 — 00
	Total.....	392	15 — 10
6 545	Pela E.F.L., de Ubá a Juiz de Fora, (REF. 6 157).....	127	5 — 50
6 546	— pela E.F.C.B., de Juiz de Fora a Belo Horizonte.....	365	8 — 40
	Total.....	492	14 — 30
6 547	Por ônibus, de Ubá a Juiz de Fora, (REF. 2 534).....	121	4 — 30
6 548	— por automóvel, de Juiz de Fora a Belo Horizonte, (REF. 3 207).....	327	9 — 30
	Total.....	448	14 — 00
6 549	Por automóvel, de Ubá a Belo Horizonte, via Divino (18), Senador Firmino (33), Dolores do Turvo (52), Abreus (67), Alto Rio Doce (85), Desterro do Melo (104), Barbacena (140) e daí pela rodovia Rio—Belo Horizonte.....	369	11 — 30
	Ao Rio de Janeiro		
6 550	Pela E.F.L., de Ubá ao Rio, (REF. 6 164).....	302	11 — 10
6 551	Por ônibus, de Ubá a Juiz de Fora, (REF. 2 534).....	121	4 — 30
6 552	— por ônibus, de Juiz de Fora ao Rio, (REF. 3 209).....	213	6 — 00
	Total.....	334	10 — 30

Número de ordem (REF)	ITINERÁRIOS E MEIOS DE TRANSPORTE	Extensão em km	Tempo médio gasto em viagem h — m
	A Astolfo Dutra.		
6 553	Pela E.F.L., de Ubá a Astolfo Dutra, via Ligação (5).....	35	1 — 10
6 554	Por ônibus, de Ubá a Astolfo Dutra, via Guidoval (21) e D. Eusébia (48).....	56	2 — 00
	A Cataguases		
6 555	Pela E.F.L., de Ubá a Cataguases, via Ligação (5).....	67	2 — 15
6 556	Por ônibus, de Ubá a Cataguases, via Guidoval (21), D. Eusébia (48) e Sinim- bú (58).....	67	2 — 15
	A Guarani		
6 557	Pela E.F.L., de Ubá a Guarani, via Ligação (5).....	46	1 — 25
	A Guiricema		
6 558	Pela E.F.L., de Ubá a Visconde do Rio Branco.....	22	1 — 00
6 559	— por ônibus, de Visconde do Rio Branco a Guiricema.....	18	0 — 30
	Total.....	40	1 — 30
6 560	Por ônibus, de Ubá a Visconde do Rio Branco, via C. Peixoto Filho (6).....	24	0 — 50
6 561	— por ônibus, de Visconde do Rio Branco a Guiricema.....	18	0 — 30
	Total.....	42	1 — 20
	A Miraf		
6 562	Pela E.F.L., de Ubá a Miraf, via Ligação (5) e Cataguases (67).....	102	4 — 10
6 563	Por automóvel, de Ubá a Miraf, via Guidoval (21) e Tuiutinga (36).....	60	2 — 30
	A Pomba		
6 564	Pela E.F.L., de Ubá a Pomba, (REF. 6 172).....	74	3 — 30
6 565	Por ônibus, de Ubá a Pomba, (REF. 6 174).....	45	1 — 30
	A Senador Firmino		
6 566	Por ônibus, de Ubá a Senador Firmino, (REF. 4 899).....	38	1 — 30
	A Visconde do Rio Branco		
6 567	Pela E.F.L., de Ubá a Visconde do Rio Branco.....	22	1 — 00
6 568	Por ônibus, de Ubá a Visconde do Rio Branco, (REF. 6 179).....	24	0 — 50
	A Divino de Ubá		
6 569	Por ônibus, de Ubá a Divino de Ubá.....	18	0 — 50
	A Guidoal		
6 570	Por ônibus, de Ubá a Guidoal.....	21	0 — 50
	A Rodeiro		
6 571	Por ônibus, de Ubá a Rodeiro, via Córrego Alegre (4).....	17	0 — 40
	A Tocantins		
6 572	Por ônibus, de Ubá a Tocantins.....	14	0 — 30

Número de ordem (REF)	ITINERÁRIOS E MEIOS DE TRANSPORTE	Extensão em km	Tempo médio gasto em viagem h--m
307 — UBERABA			
A Belo Horizonte			
6 573	Pela R.M.V., de Uberaba a Belo Horizonte, (REF. 340).....	752	24 — 20
6 574	Por automóvel, de Uberaba a Belo Horizonte, via Rodolfo Paixão (4), Peirópolis (22), Almeida Campos (45), Usina Pai Joaquim (55), Entroncamento (61), Morro da Mesa (79), Ibitimir (95), Capivara (104), Araxá (120), Tamanduapava (135), Ibiá (180), Paraíso (198), Guarda dos Ferreiros (239), S. Gotardo (252), Campos (275), Barra do Funchal (283), Melo Viana (304), Pedra do Chumbo (364), Moema (381), Limeira (404), Araujos (422), Perdigão (432), Costas (443), est. de S. Gonçalo (448), S. Gonçalo (454), Igaratinga (481), Antunes (489), Caetano Preto (496), Pará de Minas (506), Tavares (518), Florestal (531), Juatuba (546), Vianópolis (558), Betim (569) e Bernardo Monteiro (583).....	604	15 — 00
6 575	Pela PANAIR, de Uberaba a Belo Horizonte, (REF. 343).....	423	2 — 05
Ao Rio de Janeiro			
6 576	Pela R.M.V., de Uberaba a Barra Mansa, (REF. 348).....	949	35 — 55
6 577	— pela E.F.C.B., de Barra Mansa ao Rio, (REF. 298).....	154	3 — 20
	Total.....	1 103	39 — 15
6 578	Pela R.M.V., de Uberaba a Belo Horizonte, (REF. 340).....	752	24 — 20
6 579	— pela E.F.C.B., de Belo Horizonte ao Rio, (REF. 610).....	640	14 — 35
	Total.....	1 392	38 — 55
6 580	Pela C.M.E.F., de Uberaba a Campinas.....	537	15 — 50
6 581	— pela C.P.E.F., de Campinas a Jundiá.....	44	0 — 50
6 582	— pela S.P.R., de Jundiá a S. Paulo.....	61	1 — 05
6 583	— pela E.F.C.B., de S. Paulo ao Rio, (REF. 282).....	499	11 — 45
	Total.....	1 141	29 — 30
6 584	Pela PANAIR, de Uberaba ao Rio.....	840	— ..
6 585	Pela VASP, de Uberaba ao Rio, via S. Paulo (480).....	840	4 — 00
A Conceição das Alagoas			
6 586	Por ônibus, de Uberaba a Conceição das Alagoas, via Chuá (21).....	56	2 — 00
A Conquista			
6 587	Pela C.M.E.F., de Uberaba a Conquista.....	76	2 — 35
6 588	Por ônibus, de Uberaba a Conquista, via Rodolfo Paixão (4), Ponte Antônio Rios (33) e Jubá (42).....	65	2 — 30
A Indianópolis			
6 589	Pela C.M.E.F., de Uberaba a Uberlândia.....	135	2 — 50
6 590	— por ônibus, de Uberlândia a Indianópolis, via Pôrto Saracura (50).....	55	1 — 45
	Total.....	190	4 — 35
6 591	Por automóvel, de Uberaba a Indianópolis, via Rodolfo Paixão (4), Peirópolis (22), Almeida Campos (45), Cemitério (93) e Nova Ponte (105).....	141	5 — 00
A Nova Ponte			
6 592	Por ônibus, de Uberaba a Nova Ponte, via Rodolfo Paixão (4), Peirópolis (22), Almeida Campos (45) e Cemitério (93).....	105	3 — 30
A Sacramento			
6 593	Por ônibus, de Uberaba a Sacramento, via Rodolfo Paixão (4), Peirópolis (22), Erial (43), Engenheiro Lisboa (53) e Guaxima (74).....	90	3 — 10
6 594	Pela C.M.E.F., de Uberaba à est. de Sacramento.....	91	3 — 05
6 595	— por ônibus, da est. de Sacramento a Sacramento.....	14	0 — 30
	Total.....	105	3 — 35

Número de ordem (REF)	ITINERÁRIOS E MEIOS DE TRANSPORTE	Distância em km	Tempo médio gasto em viagem h—m
	A Uberlândia		
6 596	Pela C.M.E.F., de Uberaba a Uberlândia.....	105	2 — 50
6 597	Por ônibus, de Uberaba a Uberlândia, via Casa de Tábua (46) e Miraporanga (96).....	148	4 — 30
6 598	Pela VASP, de Uberaba a Uberlândia.....	90	0 — 25
	A Veríssimo		
6 599	Por ônibus, de Uberaba a Veríssimo, via Chuá (21) e J. Baiano (31).....	45	1 — 30
	308 — UBERLÂNDIA		
	A Belo Horizonte		
6 600	Pela C.M.E.F., de Uberlândia a Uberaba.....	135	2 — 50
6 601	— pela R.M.V., de Uberaba a Belo Horizonte, (REF. 340).....	752	24 — 20
	Total.....	887	27 — 10
6 602	Por automóvel, de Uberlândia a Belo Horizonte, via Pôrto Saracura (50), Indianópolis (55), Nova Ponte (91), Pontal (100), Santa Juliana (127), Entroncamento (149), Morro da Mesa (167), Ibitimirim (183), Capivara (192), Araxá (208), Tamandapava (223), Ibiá (268), Guarda dos Ferreiros (327), S. Gotardo (340), Campos (363), Barra do Funchal (371), Melo Viana (392), Pedra do Chumbo (452), Moema (469), Araújes (510), Perdígão (520), est. de S. Gonçalo (536), S. Gonçalo (542), Igaratinga (566), Antunes (577), Pará de Minas (594), Tavares (606), Florestal (619), Juatuba (634), Vianópolis (646), Betim (657) e Bernardo Monteiro (671).....	692	20 — 00
6 603	Pela VASP, de Uberlândia a Uberaba.....	90	0 — 25
6 604	— pela PANAIR, de Uberaba a Belo Horizonte, (REF. 343).....	423	2 — 05
	Total.....	513	2 — 30
	Ao Rio de Janeiro		
6 605	Pela C.M.E.F., de Uberlândia a Uberaba.....	135	2 — 50
6 606	— pela R.M.V., de Uberaba a Barra Mansa, (REF. 345).....	949	35 — 55
6 607	— pela E.F.C.B., de Barra Mansa ao Rio, (REF. 298).....	154	3 — 20
	Total.....	1 238	42 — 05
6 608	Pela C.M.E.F., de Uberlândia a Uberaba.....	135	2 — 50
6 609	— pela R.M.V., de Uberaba a Belo Horizonte, (REF. 340).....	752	24 — 20
6 610	— pela E.F.C.B., de Belo Horizonte ao Rio, (REF. 610).....	640	14 — 35
	Total.....	1 527	41 — 45
6 611	Pela C.M.E.F., de Uberlândia a Campinas, (REF. 6 534).....	672	20 — 45
6 612	— pela C.P.E.F., de Campinas a Jundiá.....	44	0 — 50
6 613	— pela S.P.R., de Jundiá a S. Paulo.....	61	1 — 05
6 614	— pela E.F.C.B., de S. Paulo ao Rio, (REF. 282).....	499	11 — 45
	Total.....	1 276	34 — 25
6 615	Pela VASP, de Uberlândia ao Rio, via S. Paulo (570).....	930	5 — 00
	A Araguaí		
6 616	Pela C.M.E.F., de Uberlândia a Araguaí.....	45	1 — 35
6 617	Por ônibus, de Uberlândia a Araguaí, via Vendinha (17) e Ponte Cesário Alvim (31).....	54	2 — 00
6 618	Pela VASP, de Uberlândia a Araguaí.....	35	0 — 10
	A Indianópolis		
6 619	Por ônibus, de Uberlândia a Indianópolis, via Pôrto Saracura (50).....	55	1 — 45
	A Prata		
6 620	Por ônibus, de Uberlândia a Prata, via Miraporanga (52) e Jardinecia (82).....	118	4 — 00

Número de ordem (REF)	ITINERÁRIOS E MEIOS DE TRANSPORTE	Extensão em km	Tempo médio gasto em viagem h—m
	A Toribatê		
6 621	Por ônibus, de Uberlândia a Toribatê, via Porangá (4) e Chapetuba (37).....	72	2 — 40
	A Tupaciguara		
6 622	Por ônibus, de Uberlândia a Tupaciguara, via Porangá (4), Chapetuba (37) e Mato Grosso (54).....	74	2 — 40
	A Uberaba		
6 623	Pela C.M.E.F., de Uberlândia a Uberaba.....	135	2 — 50
6 624	Por ônibus, de Uberlândia a Uberaba, via Miraporanga (52) e Casa de Tábua (102).....	148	4 — 30
6 625	Pela VASP, de Uberlândia a Uberaba.....	90	0 — 25
	A Veríssimo		
6 626	Pela C.M.E.F., de Uberlândia a Uberaba.....	135	2 — 50
6 627	— por ônibus, de Uberaba a Veríssimo, (REF. 6 599).....	45	1 — 30
	Total.....	180	4 — 20
	A Cruzeiro dos Peixotos		
6 628	Por ônibus, de Uberlândia a Cruzeiro dos Peixotos.....	28	1 — 00
	A Martinésia		
6 629	Por ônibus, de Uberlândia a Martinésia, via Cruzeiro dos Peixotos (28).....	35	1 — 30
	A Miraporanga		
6 630	Por ônibus, de Uberlândia a Miraporanga.....	52	2 — 00
	A Tapuirama		
6 631	Por ônibus, de Uberlândia a Tapuirama, via Vendinha (17) e Entroncamento (42).....	60	2 — 30
	309 — UNAI		
	A Belo Horizonte		
6 632	Por ônibus, de Unai a Paracatú, via Fagundes (96) e Lagoa Santo Antônio (120)	132	7 — 00
6 633	— por ônibus, de Paracatú a Coromandel, (REF. 4 344).....	195	8 — 00
6 634	— por ônibus, de Coromandel a Patrocínio, (REF. 1 805).....	84	3 — 00
6 635	— pela R.M.V., de Patrocínio a Belo Horizonte, (REF. 1 806).....	595	20 — 00
	Total.....	1 006	38 — 00
	Ao Rio de Janeiro		
6 636	Por ônibus, de Unai a Paracatú, (REF. 6 632).....	132	7 — 00
6 637	— por ônibus, de Paracatú a Coromandel, (REF. 4 344).....	195	8 — 00
6 638	— por ônibus, de Coromandel a Patrocínio, (REF. 1 805).....	84	3 — 00
6 639	— pela R.M.V., de Patrocínio a Barra Mansa, (REF. 1 809).....	792	31 — 30
6 640	— pela E.F.C.B., de Barra Mansa ao Rio, (REF. 298).....	154	3 — 20
	Total.....	1 357	52 — 50
6 641	Por ônibus, de Unai a Paracatú, (REF. 6 632).....	132	7 — 00
6 642	— por ônibus, de Paracatú a Coromandel, (REF. 4 344).....	195	8 — 00
6 643	— por ônibus, de Coromandel a Patrocínio, (REF. 1 805).....	84	3 — 00
6 644	— pela R.M.V., de Patrocínio a Belo Horizonte, (REF. 1 806).....	595	20 — 00
6 645	— pela E.F.C.B., de Belo Horizonte ao Rio, (REF. 610).....	640	14 — 35
	Total.....	1 646	52 — 35
	A João Pinheiro		
6 646	Por automóvel, de Unai a João Pinheiro, via Fagundes (96), Lagoa Santo Antônio (120), Paracatú (132), Córrego Rico (150), Pôrto Pontal (196), Duas Lagoas (247) e Pôrto Brasil (251).....	271	12 — 00

Número de ordem (REF)	ITINERÁRIOS E MEIOS DE TRANSPORTE	Extensão em km.	Tempo médio gasto em viagem h—m
	A Paracatú		
6 647	Per ônibus, de Unaf a Paracatú, (REF. 6 632).....	132	7 — 00
	A S. Romão		
6 648	A cavalo, de Unaf a S. Romão, via Lajes (108).....	260	46 — 00
	A Buriú		
6 649	A cavalo, de Unaf a Buriú, via Papamel (26) e Fazenda Bolívia (55).....	145	26 — 00
	A Fróis		
6 650	Por automóvel, de Unaf a Fróis, via Fazenda Palestina (36) e Pôrto Poções (96).....	180	9 — 00
6 651	A cavalo, de Unaf a Fróis.....	150	27 — 00
	A Garapuava		
6 652	A cavalo, de Unaf a Garapuava.....	72	13 — 00
	A Serra Bonita		
6 653	A cavalo, de Unaf a Serra Bonita, via Papamel (26), Fazenda Bolívia (55) e Rio Urucúia (115).....	180	32 — 00
	310 — VARGINHA		
	A Belo Horizonte		
6 654	Pela R.M.V., de Varginha a Belo Horizonte, (REF. 892).....	635	21 — 45
6 655	Por ônibus, de Varginha a Nepomuceno, via J. Urbano (15) e Pinheiros (44).....	60	3 — 00
6 656	— por ônibus, de Nepomuceno a Lavras, (REF. 4 089).....	35	1 — 30
6 657	— por ônibus, de Lavras a Oliveira, (REF. 2 979).....	100	4 — 20
6 658	— por ônibus, de Oliveira a Belo Horizonte, (REF. 822).....	197	6 — 00
	Total.....	392	14 — 50
	Ao Rio de Janeiro		
6 659	Pela R.M.V., de Varginha a Cruzeiro, (REF. 899).....	204	6 — 35
6 660	— pela E.F.C.B., de Cruzeiro ao Rio, (REF. 159).....	252	5 — 30
	Total.....	456	12 — 05
6 661	Por automóvel, de Varginha ao Rio, via Palmela dos Coelhos (38), Campanha (46), S. Bento (52), Cambuquira (66), Triângulo (77), Conceição do Rio Verde (103), Contendas (111), Caxambú (131), Boa Vista (146), Sengó (149), Vidinha (152), Pouso Alto (161), Capivará (168), Itamonte (179), Capelinha do Picú (188), Registro do Picú (202), Queluz (223), Aréias (235) e daí pela rodovia S. Paulo—Rio.....	454	12 — 30
	A Campanha		
6 662	Por ônibus, de Varginha a Campanha, via Palmela dos Coelhos (38).....	46	2 — 00
6 663	Pela R.M.V., de Varginha a Campanha, via Três Corações (34) e Freitas (98).....	184	8 — 00
	A Carmo da Cachoeira		
6 664	Pela R.M.V., de Varginha a Carmo da Cachoeira, via Três Corações (34).....	76	2 — 40
6 665	Por automóvel, de Varginha a Carmo da Cachoeira, via Leme (18), Córrego das Pedras (27) e Serra (30).....	36	1 — 10
	A Elói Mendes		
6 666	Por ônibus, de Varginha a Elói Mendes, (REF. 6 513).....	22	0 — 45
	A Três Corações		
6 667	Pela R.M.V., de Varginha a Três Corações.....	24	1 — 10

Número de ordem (REF)	ITINERÁRIOS E MEIOS DE TRANSPORTE	Extensão em km	Tempo médio gasto em viagem h—m
6 668	Por ônibus, de Varginha a Três Corações, via Palmela dos Coelhos (38), Campanha (46) e Cambuquira (67).....	88	3 — 45
6 669	Por automóvel, de Varginha a Três Corações.....	33	1 — 00
	A Três Pontas		
6 670	Pela R.M.V., de Varginha a Três Pontas, via Espera (37).....	57	2 — 15
6 671	Por ônibus, de Varginha a Três Pontas.....	42	1 — 40
	311 — VERÍSSIMO		
	A Belo Horizonte		
6 672	Por ônibus, de Veríssimo a Uberaba, via J. Baiano (14) e Chuá (24).....	45	1 — 30
6 673	— pela R.M.V., de Uberaba a Belo Horizonte, (REF. 340).....	752	24 — 20
	Total.....	797	25 — 50
6 674	Por automóvel, de Veríssimo a Belo Horizonte, via J. Baiano (14), Chuá (24), Uberaba (45) e daí pela rodovia Uberaba—Belo Horizonte.....	649	16 — 30
	Ao Rio de Janeiro		
6 675	Por ônibus, de Veríssimo a Uberaba, (REF. 6 672).....	45	1 — 30
6 676	— pela R.M.V., de Uberaba a Barra Mansa, (REF. 348).....	949	35 — 55
6 677	— pela E.F.C.B., de Barra Mansa ao Rio, (REF. 298).....	154	3 — 20
	Total.....	1 148	40 — 45
6 678	Por ônibus, de Veríssimo a Uberaba, (REF. 6 672).....	45	1 — 30
6 679	— pela R.M.V., de Uberaba a Belo Horizonte, (REF. 340).....	752	24 — 20
6 680	— pela E.F.C.B., de Belo Horizonte ao Rio, (REF. 610).....	640	14 — 35
	Total.....	1 437	40 — 25
6 681	Por ônibus, de Veríssimo a Uberaba, (REF. 6 672).....	45	1 — 30
6 682	— pela C.M.E.F., de Uberaba a Campinas.....	537	15 — 50
6 683	— pela C.P.E.F., de Campinas a Jundiá.....	44	0 — 50
6 684	— pela S.P.R., de Jundiá a S. Paulo.....	61	1 — 05
6 685	— pela E.F.C.B., de S. Paulo ao Rio, (REF. 282).....	499	11 — 45
	Total.....	1 186	31 — 00
	A Campo Florido		
6 686	Por ônibus, de Veríssimo a Campo Florido.....	36	1 — 30
	A Conceição das Alagoas		
6 687	Por ônibus, de Veríssimo a Chuá, via J. Baiano (14).....	24	1 — 00
6 688	— por ônibus, de Chuá a Conceição das Alagoas.....	35	1 — 20
	Total.....	59	2 — 20
6 889	Por automóvel, de Veríssimo a Conceição das Alagoas, via Entroncamento (18) e Maracujá (20).....	38	1 — 20
	A Prata		
6 690	Por ônibus, de Veríssimo a Prata, via Patrimônio (39) e Encruzilhada (79).....	105	3 — 30
	A Uberaba		
6 691	Por ônibus, de Veríssimo a Uberaba, (REF. 6 672).....	45	1 — 30
	A Uberlândia		
6 692	Por ônibus, de Veríssimo a Uberaba, (REF. 6 672).....	45	1 — 30
6 693	— pela C.M.E.F., de Uberaba a Uberlândia.....	135	2 — 50
	Total.....	180	4 — 20

Número de ordem (REF)	ITINERÁRIOS E MEIOS DE TRANSPORTE	Extensão em km.	Tempo médio gasto em viagem h - m
312 — VIÇOSA			
A Belo Horizonte			
6 694	Pela E.F.L., de Viçosa a Ponte Nova.....	57	1 — 45
6 695	— pela E.F.C.B., de Ponte Nova a Belo Horizonte, (REF. 24).....	252	10 — 00
	Total.....	309	11 — 45
6 696	Por automóvel, de Viçosa a Belo Horizonte, via Silvestre (7), Teixeira (16), Bom Jardim (28), Vau-Assú (38), Ponte Nova (53), Raza (60), Pontal (64), Rio Doce (85), Dom Silvério (103), Alvinópolis (121), Caxambú (143), Rio Piracicaba (158), Florália (176), Santa Bárbara (194), Barra Feliz (201), Barrão de Cocais (206), Cacté (244), Sabará (269) e Triângulo (276).....	292	12 — 00
6 697	Por automóvel, de Viçosa a Belo Horizonte, via Varginha (23), Porto Firme (36), Piranga (72), Piraguara (90), Cedro (102), Lanim (107), Carrapicho (122), Catauá (137), S. Vicente de Paula (151), Conselheiro Lafaiete (164) e daí pela rodovia Rio—Belo Horizonte.....	303	12 — 00
Ao Rio de Janeiro			
6 698	Pela E.F.L., de Viçosa ao Rio, (REF. 4 715).....	385	14 — 20
6 699	Por ônibus, de Viçosa a Ubá, via Barroso (18) e Divino (38).....	56	2 — 15
6 700	— por ônibus, de Ubá á Juiz de Fora, (REF. 2 534).....	121	4 — 30
6 701	— por ônibus, de Juiz de Fora ao Rio, (REF. 3 209).....	213	6 — 00
	Total.....	390	12 — 45
A Ervália			
6 702	Pela E.F.L., de Viçosa a Coimbra.....	25	0 — 50
6 703	— por ônibus, de Coimbra a Ervália, (REF. 1 347).....	24	1 — 00
	Total.....	49	1 — 50
6 704	Por automóvel, de Viçosa a Ervália, via Cajurí (14), Coimbra (26) e Córrego Frio (47).....	50	2 — 00
A Jequerí			
6 705	Pela E.F.L., de Viçosa a Ponte Nova.....	57	1 — 45
6 706	— por ônibus, de Ponte Nova a Jequerí, (REF. 35).....	48	2 — 00
	Total.....	105	3 — 45
6 707	Por ônibus, de Viçosa a Ponte Nova, via Silvestre (7), Teixeira (16), Bom Jardim (28) e Vau-Assú (38).....	53	2 — 20
6 708	— por ônibus, de Ponte Nova a Jequerí, (REF. 35).....	48	2 — 00
	Total.....	101	4 — 20
A Piranga			
6 709	Por automóvel, de Viçosa a Piranga, (REF. 4 944).....	72	3 — 00
A Teixeira			
6 710	Pela E.F.L., de Viçosa a Teixeira.....	18	0 — 35
6 711	Por ônibus, de Viçosa a Teixeira, via Silvestre (7).....	16	0 — 40
A Visconde do Rio Branco			
6 712	Pela E.F.L., de Viçosa a Visconde do Rio Branco.....	61	2 — 15
6 713	Por ônibus, de Viçosa a Visconde do Rio Branco, via Barroso (18).....	48	2 — 20
A Cajurí			
6 714	Pela E.F.L., de Viçosa a Cajurí.....	14	0 — 30
6 715	Por automóvel, de Viçosa a Cajurí.....	14	0 — 30
A Canaã			
6 716	Por ônibus, de Viçosa a Canaã, via Cachoeirinha (18) e S. Miguel do Anta (25).....	41	2 — 30

Número de ordem (REF)	ITINERÁRIOS E MEIOS DE TRANSPORTE	Extensão em km	Tempo médio gasto em viagem h—m
	A Coimbra		
6 717	Pela E.F.L., de Viçosa a Coimbra.....	25	0 — 50
6 718	Por automóvel, de Viçosa a Coimbra, via Cajurí (14).....	26	1 — 00
	A S. Miguel do Anta		
6 719	Por ônibus, de Viçosa a S. Miguel do Anta, via Cachoeirinha (18).....	25	1 — 00
	313 — VIRGÍNIA		
	A Belo Horizonte		
6 720	Por automóvel, de Virgínia a Pouso Alto, via Muquem (12).....	26	0 — 50
6 721	— pela R.M.V., de Pouso Alto a Belo Horizonte, (REF. 2 839).....	711	24 — 45
	Total.....	737	25 — 35
6 722	Por automóvel, de Virgínia a Passa Quatro, via Pôrto (14), Serrinha (18) e Palmital (21).....	28	1 — 00
6 723	— pela R.M.V., de Passa Quatro a Cruzeiro.....	34	1 — 10
6 724	— pela E.F.C.B., de Cruzeiro a Belo Horizonte, (REF. 273).....	676	20 — 30
	Total.....	738	22 — 40
6 725	Por automóvel, de Virgínia a Belo Horizonte, via Muquem (12), Pouso Alto (23), Vidinha (35), Sengó (38), Boa Vista (41), Caxambú (56), Bependí (62), est. de Encruzilhada (72), Cruzília (86), Minduri (128), S. Francisco de Sales (153), Guabirobas (171), Cianita (207), Arantes (229), Ibertioga (262), Ponte Nova (294), Barbacena (304) e daí pela rodovia Rio—Belo Horizonte.....	533	15 — 30
	Ao Rio de Janeiro		
6 726	Por automóvel, de Virgínia a Passa Quatro, (REF. 6 722).....	28	1 — 00
6 727	— pela R.M.V., de Passa Quatro a Cruzeiro.....	34	1 — 10
6 728	— pela E.F.C.B., de Cruzeiro ao Rio, (REF. 159).....	252	5 — 30
	Total.....	314	7 — 40
6 729	Por automóvel, de Virgínia ao Rio, via Muquem (12), Pouso Alto (26), Capivari (33), Itamonte (44), Capelinha do Picú (53), Registro do Picú (67), Queluz (88), Arêias (100) e daí pela rodovia S. Paulo—Rio.....	319	8 — 30
	A Delfim Moreira		
6 730	Por automóvel, de Virgínia a Pouso Alto, (REF. 6 720).....	26	0 — 50
6 731	— pela R.M.V., de Pouso Alto a Delfim Moreira, via Ibatuba (29) e Itajubá (75).....	151	5 — 30
	Total.....	177	6 — 20
6 732	A cavalo, de Virgínia a Delfim Moreira, via Gôrda (13) e Martins (18).....	38	7 — 00
	A Itanhandú		
6 733	Por automóvel, de Virgínia a Itanhandú, via Muquem (12) e Condado (16)....	32	1 — 10
	A Maria da Fé		
6 734	A cavalo, de Virgínia a Maria da Fé, via Pintos (20).....	44	8 — 00
6 735	Por automóvel, de Virgínia a Pouso Alto, (REF. 6 720).....	26	0 — 50
6 736	— pela R.M.V., de Pouso Alto a Maria da Fé, via Ibatuba (29).....	87	3 — 45
	Total.....	113	4 — 35
	A Passa Quatro		
7 737	Por automóvel, de Virgínia a Passa Quatro, (REF. 6 722).....	28	1 — 00
	A Pouso Alto		
6 738	Por automóvel, de Virgínia a Pouso Alto, (REF. 6 720).....	26	0 — 50

Número de ordem (REF)	ITINERÁRIOS E MEIOS DE TRANSPORTE	Extensão em km	Tempo médio gasto em viagem h-m
	A Silvestre Ferraz		
6 739	Por automóvel, de Virgínia a Pouso Alto, (REF. 6 720).....	26	0 -- 50
6 740	— pela R.M.V., de Pouso Alto a Silvestre Ferraz, (REF. 5 044).....	44	1 -- 50
	Total.....	70	2 -- 40
6 741	A cavalo, de Virgínia a Silvestre Ferraz, via Dom Viçoso (21) e Campos (29)...	45	8 -- 00
	314 — VIRGINÓPOLIS		
	A Belo Horizonte		
6 742	Por ônibus, de Virginópolis a Belo Horizonte, via Ribeirão do Correntinho (11), Entroncamento (21), Guanhães (42), Senhora do Pôrto (70), Jacaré (74), Guarani (100), Carmésia (105), Goiabas (120), Morro do Pilar (155), Entroncamento (192), Palácio (197), Vacaria (215), Cipó (221), Jatobá (231), Almeidas (249), Ponte Raul Soares (275), Campinho (277), Lagoa Santa (284), Vespasiano (295) e Venda Nova (315).....	329	11 -- 00
	Ao Rio de Janeiro		
6 743	Por ônibus, de Virginópolis a Belo Horizonte, (REF. 6 742).....	329	11 -- 00
6 744	— pela E.F.C.B., de Belo Horizonte ao Rio, (REF. 610).....	640	14 -- 35
	Total.....	969	25 -- 35
	A Açucena		
6 745	A cavalo, de Virginópolis a Açucena.....	48	8 -- 30
	A Governador Valadares		
6 746	Por automóvel, de Virginópolis a Governador Valadares, via Divino de Virginópolis (12), Gonzaga (36), Santa Efigênia (45), Santo Antônio do Sardoá (60), S. José (73) e Santo Antônio do Pôrto (96).....	130	6 -- 30
6 747	A cavalo, de Virginópolis a Governador Valadares.....	120	22 -- 00
	A Guanhães		
6 748	Por ônibus, de Virginópolis a Guanhães, via Ribeirão do Correntinho (11) e Entroncamento (21).....	42	2 -- 00
	A Peçanha		
6 749	Por automóvel, de Virginópolis a S. João Evangelista, via Ribeirão do Correntinho (11), Entroncamento (21), Correntinho (26) e Jurema (33).....	42	2 -- 00
6 750	— por ônibus, de S. João Evangelista a Peçanha, (REF. 5 988).....	30	1 -- 30
	Total.....	72	3 -- 30
6 751	A cavalo, de Virginópolis a Peçanha, via Divino de Virginópolis (12).....	48	8 -- 30
	A S. João Evangelista		
6 752	Por automóvel, de Virginópolis a S. João Evangelista, (REF. 6 749).....	42	2 -- 00
	A Divino de Virginópolis		
6 753	Por automóvel, de Virginópolis a Divino de Virginópolis.....	12	0 -- 40
	A Gonzaga		
6 754	Por automóvel, de Virginópolis a Gonzaga, via Divino de Virginópolis (12)...	36	1 -- 45
	315 — VISCONDE DO RIO BRANCO		
	A Belo Horizonte		
6 755	Pela E.F.L., de Visconde do Rio Branco a Ponte Nova.....	118	4 -- 25
6 756	— pela E.F.C.B., de Ponte Nova a Belo Horizonte, (REF. 24).....	252	10 -- 00
	Total.....	370	14 -- 25

Número de ordem (REF)	ITINERÁRIOS E MEIOS DE TRANSPORTE	Extensão em km	Tempo médio gasto em viagem h—m
6 757	Pela E.F.L., de Visconde do Rio Branco a Juiz de Fora, (REF. 2 530)	149	6 — 50
6 758	— pela E.F.C.B., de Juiz de Fora a Belo Horizonte.....	365	8 — 40
	Total.....	514	15 — 30
6 759	Por ônibus, de Visconde do Rio Branco a Ubá, (REF. 2 533)	24	0 — 50
6 760	— por ônibus, de Ubá a Juiz de Fora, (REF. 2 534).....	121	4 — 30
6 761	— por automóvel, de Juiz de Fora a Belo Horizonte, (REF. 3 207).....	327	9 — 30
	Total.....	472	14 — 50
	Ao Rio de Janeiro		
6 762	Pela E.F.L., de Visconde do Rio Branco ao Rio, (REF. 2 537).....	324	12 — 10
6 763	Por ônibus, de Visconde do Rio Branco a Ubá, (REF. 2 533).....	24	0 — 50
6 764	— por ônibus, de Ubá a Juiz de Fora, (REF. 2 534).....	121	4 — 30
6 765	— por ônibus, de Juiz de Fora ao Rio, (REF. 3 209).....	213	6 — 00
	Total.....	358	11 — 20
	A Ervália		
6 766	Pela E.F.L., de Visconde do Rio Branco a Coimbra.....	36	1 — 25
6 767	— por ônibus, de Coimbra a Ervália, (REF. 1 347).....	24	1 — 00
	Total.....	60	2 — 25
6 768	Por automóvel, de Visconde do Rio Branco a Ervália, via Barroso (30) e Coimbra (57).....	81	2 — 45
	A Guiricema		
6 769	Por ônibus, de Visconde do Rio Branco a Guiricema.....	18	0 — 30
	A Piranga		
6 770	Pela E.F.L., de Visconde do Rio Branco a Viçosa.....	61	2 — 15
6 771	— por automóvel, de Viçosa a Piranga, (REF. 4 944).....	72	3 — 00
	Total.....	133	5 — 15
	A Senador Firmino		
6 772	Pela E.F.L., de Visconde do Rio Branco a Ubá.....	22	1 — 00
6 773	— por ônibus, de Ubá a Senador Firmino, (REF. 4 899).....	38	1 — 30
	Total.....	60	2 — 30
6 774	Por ônibus, de Visconde do Rio Branco a Ubá, (REF. 2 533).....	24	0 — 50
6 775	— por ônibus, de Ubá a Senador Firmino, (REF. 4 899).....	38	1 — 30
	Total.....	62	2 — 20
	A Ubá		
6 776	Pela E.F.L., de Visconde do Rio Branco a Ubá.....	22	1 — 00
6 777	Por ônibus, de Visconde do Rio Branco a Ubá, (REF. 2 533).....	24	0 — 50
	A Viçosa		
6 778	Pela E.F.L., de Visconde do Rio Branco a Viçosa.....	61	2 — 15
6 779	Por ônibus, de Visconde do Rio Branco a Viçosa, via Barroso (30).....	48	2 — 20
	A S. Geraldo		
6 780	Pela E.F.L., de Visconde do Rio Branco a S. Geraldo.....	10	0 — 30
6 781	Por automóvel, de Visconde do Rio Branco a S. Geraldo.....	9	0 — 25
	A S. José do Barroso		
6 782	Por ônibus, de Visconde do Rio Branco a S. José do Barroso, via Santa Maria (14).....	30	1 — 30

Número de ordem (REF)	ITINERÁRIOS E MEIOS DE TRANSPORTE	Extensão em km	Tempo médio gasto em viagem h—m
	316 — VOLTA GRANDE		
	A Belo Horizonte		
6 783	Pela E.F.L., de Volta Grande a Três Rios, via M. Barreto (19) e Pôrto Novo (28).....	92	3 — 15
6 784	— pela E.F.C.B., de Três Rios a Belo Horizonte.....	412	10 — 35
	Total.....	534	13 — 50
6 785	Por automóvel, de Volta Grande a Belo Horizonte, via Antônio Carlos (15), Além Paraíba (26), Pôrto Novo (28), Marinópolis (45), Aventureiro (54), Pregos (64), Senador Côrtes (74), Mar de Espanha (90), Pequeri (105), Sarandira (114), Juiz de Fora (139) e daí pela rodovia Rio-Belo Horizonte..	504	14 — 00
	Ao Rio de Janeiro		
6 786	Pela E.F.L., de Volta Grande ao Rio, via M. Barreto (19), Pôrto Novo (28) e Três Rios (92).....	217	8 — 30
6 787	Por ônibus, de Volta Grande ao Rio, via Antônio Carlos (15), Além Paraíba (26), Pôrto Novo (28), Sapucaia (54), Anta (64), Areal (116) e Petrópolis (150).....	222	7 — 00
	A Além Paraíba		
6 788	Pela E.F.L., de Volta Grande a Além Paraíba, via M. Barreto (19).....	24	0 — 55
6 789	Por ônibus, de Volta Grande a Além Paraíba, via Antônio Carlos (15).....	26	1 — 20
	A Leopoldina		
6 790	Pela E.F.L., de Volta Grande a Leopoldina, via Recreio (39) e Vista Alegre (53).....	65	3 — 00
6 791	Por automóvel, de Volta Grande a Leopoldina, via Trimonte (16) e Providência (23).....	45	1 — 45
	A Pirapetinga		
6 792	Pela E.F.L., de Volta Grande a Pirapetinga.....	31	1 — 30
6 793	Por ônibus, de Volta Grande a Pirapetinga, via Estréla d'Alva (12) e Caia-pó (20).....	32	1 — 30
	A Recreio		
6 794	Pela E.F.L., de Volta Grande a Recreio.....	39	1 — 25
6 795	Por automóvel, de Volta Grande a Recreio, via Trimonte (16), Providência (23), S. Martinho (26) e Abaíba (39).....	50	2 — 00
	A Água Viva		
6 796	Por automóvel, de Volta Grande a Água Viva.....	18	0 — 40
	A Estréla d'Alva		
6 797	Pela E.F.L., de Volta Grande a Estréla d'Alva.....	13	9 — 35
6 798	Por ônibus, de Volta Grande a Estréla d'Alva.....	12	0 — 30
	A Trimonte		
6 799	Pela E.F.L., de Volta Grande a Trimonte.....	11	0 — 20
6 800	Por automóvel, de Volta Grande a Trimonte.....	16	0 — 40



IBGE

Tabuas itinerarias do Estado
e Minas Gerais.

656.02(815.1)/T114t

(1532/79)

Prove que sabe honrar os seus com-
promissos restituindo com pontualidade
este livro à Biblioteca Central do IBGE

Prazo de empréstimo 15 dias,
podendo ser prorrogado, caso a obra não
esteja sendo procurada por outro leitor.

18 432



DOC