

PLANO DE RECORRIDO

TABUAS ITINERARIAS MATOGROSSENSES

1946

656.02

(81)

I 12 t

817.2)

1530/79







TABUAS ITINERARIAS MATOGROSSENSES

1917

1917



ESTADO DE MATO GROSSO  
INSTITUTO BRASILEIRO DE GEOGRAFIA E ESTATÍSTICA  
DEPARTAMENTO ESTADUAL DE ESTATÍSTICA

Tábuas Itinerárias de Mato Grosso, em 1 946, discriminada por Municípios

MUNICÍPIOS	DISTRITOS	MUNICÍPIOS LÍMITROFOS
<u>I - CAPITAL</u>	Engenho Acorizal Chapada dos Guimarães Coxipó da Ponte Coxipó do Ouro Guix Luzes, São da Conceição Varela Grande	S. José dos Cocais Rosário Oeste Diamantino Aripuana Araguaiana Poxoreu Leverger -
<u>II - ALTO ARAGUAIA</u>	Itapira Ponte Branca Alto Garças - - -	Leverger Poxoreu Guiratinga Paranaíba Herculanêa Corumbá
<u>III - ARAGUAIANA</u>	Barra do Garça Cocalinho -	Poxoreu Cuiabá Guiratinga

IBGE

11/233

I. G. E.	
CONSELHO NACIONAL DE ESTATÍSTICA	
BIBLIOTECA	
N. da seq.	1254
Data	12/12/79

BIBLIOTECA CENTRAL		Aquisição		
N.º	Data	Compra	Doação	Permuta
1530	30/03/79			
656.02 (817.2)		Cutter T114 ta		
Obs.:				

656.02  
 (817.2)  
 T114 ta  
 CDU

GE-00003806-3

375-00003806-3  
 12/12/79  
 1254



MUNICÍPIOS	DISTRITOS	MUNICÍPIOS LIMÍTROFES
<u>IV - AQUIDAUANA</u>	Corguinho Jango Taunay	v Campo Grande v Corumbá v Herculânea
<u>V - ARIPUANÃ</u>	Distrito da Sede - -	v Cuiabá v Diamantino v Mato Grosso
<u>VI - BARRA DO BUGRES</u>	Tapirapuã - - -	v Cáceres v Mato Grosso v Diamantino v Rosário Oeste v S. José dos Cocais
<u>VII - CÁCERES</u>	Porto Esperidião - - -	v Mato Grosso v Barra do Bugres v S. José dos Cocais v Poconé v Corumbá
<u>VIII - CAIUÁS</u>	Ivinhema - -	v Campo Grande v Ribas do Rio Pardo v Três Lagoas
<u>IX - CAMPO GRANDE</u>	Jaraguari Taveira	v Aquidauana v Herculânea



MUNICÍPIOS	DISTRITOS	MUNICÍPIOS LIMÍTROFES
<u>X - CORUMBÁ</u>	Terenos - Albuquerque Amolar Ladário Mercedes Paiaguás -	↘Ribaş do Rio Pardo ↘Caiuas ↘Cáceres ↘Poconé ↘Leverger ↘Alto Araguaia ↘Herculânea ↘Aquidauana
<u>XI - DIAMANTINO</u>	Utiarití - - - -	↘Barra do Bugres ↘Mato Grosso ↘Aripuana ↘Cuiabá ↘Rosário Oeste
<u>XII - GUIRATINGA</u>	Alcantilado Cassununga Tesouro Torixoreu	Poxoreu Araguaiana Alto Araguaia -
<u>XIII - HERCULÂNEA</u>	Camapuã Coronel Galvão - -	Corumbá Alto Araguaia Paranaíba Três Lagoas



MUNICÍPIOS	DISTRITOS	MUNICÍPIOS LIMÍTROFES
<u>XIV - LEVERGER</u>	Joselândia Chacororé - - - -	Ribas do Rio Pardo Campo Grande Aquidauana  Poconé S. José dos Cocais Cuiabá Poxoreu Alto Araguaia Corumbá
<u>XV - MATO GROSSO</u>	Aguapeí - - -	Aripuanã Diamantino Barra do Bugres Cáceres
<u>XVI - PARANAÍBA</u>	Aparecida do Taboado Baus Inocência	Três Lagoas Herculânea Alto Araguaia
<u>XVII - POCONÉ</u>	Rio Alegre - - -	Cáceres S. José dos Cocais Leverger Corumbá



MUNICÍPIOS	DISTRITOS	MUNICÍPIOS LÍMITROFES
<u>XIII - POXOREU</u>	Coronel Ponce Ponte de Pedra Rondonópolis - -	Leverger Cuiabá Araguaiana Guiratinga Alto Araguaia
<u>XIX - RIBAS DO RIO PARDO</u>	Distrito da Sede - - -	Campo Grande Herculânea Três Lagoas Caiuás
<u>XX - ROSÁRIO OESTE</u>	Bauxí Nobres - -	S. José dos Cocais Barra do Bugres Diamantino Cuiabá
<u>XXI - S. JOSÉ DOS COCAIS</u>	Pirizal - - - -	Poconé Cáceres Barra do Bugres Rosário Oeste Cuiabá Leverger
<u>XXII - TRÊS LAGOAS</u>	Água Clara	Ribas do Rio Pardo





MUNICÍPIOS	DISTRITOS	MUNICÍPIOS LIMÍTROFES
	Alto Sucuriú Chavantina Garcias Vestia	Herculanêa Paranaíba Caiuás -



TABUA I

## Meios de Transporte entre as Sedes Municipais e as Sedes Distritas

Nº de ordem	LOCALIDADES	Principais pontos interm <sup>di</sup> ários	Vias de comuni- cação	Distân- cias em Kms.	Preços por pas- sageiros	OBS:
1	<u>CUIABÁ</u>					
	Engho	Guia Acorizal -	Rodovia " "	32 59 66	16,80 28,00 42,00	
	Acorizal	Guia -	" "	32 59	16,80 28,00	
	Coxipó da Ponte	Direto	"	5	1,40	
	Coxipó do Ouro	Direto	"	23	Fretado	Especial 112,00
	Chapada dos Gui- maraes	Direto	"	94	Fretado	Especial 630,00
	Guia	Direto	"	32	16,80	
	Passagem da Con- ceição	Direto	"	7	Fretado	Especial 42,00
	Varzea Grande	Direto	"	5	1,40	
2	<u>ALTO ARAQUAIA</u>					
	Itiquira	Direto	Rodovia	132	Fretado	Especial 140,00
	Ponte Branca	Alto Garças	"	72	84,00	
	-	-	"	210	Fretado	



Meios de Transporte entre as Sedes Municipais e as Sedes Distritais

Nº de ordem	LOCALIDADES	Principais pontos interm <sub>e</sub> diários	Vias de comunicação	Distâncias em Kms.	Preços por passageiros	OBS:
3	<u>AQUIDAUANA</u> Corguinho Taunay Jango	Direto Direto Direto	Rodovia Ferrovia Ferrovia	180 40 46	Fretado 1,40 1,40	
4	<u>ARAGUAIANA</u> Barra do Garças Cocalinho	Direto Direto	Fluvial Fluvial	60 360	56,00 210,00	
5	<u>ARIPUANÃ</u>	-	-	-	-	Só tem o Distrito da Sede
6	<u>BAPRA DO BUGRES</u> Tapirapuã	Direto	Cavalo	150	300,00	
7	<u>CAIUÁS</u> Ivinhema	Direto	Fluvial	120	70,00	



Meios de Transporte entre as Sedes Municipais e as Sedes Distritais


ordem	LOCALIDADES	Principais pontos interm <sub>e</sub> diários	Vias de comunicação	Distâncias em Kms.	Preços por passageiros	OBS:
8	<u>CAMPO GRANDE</u>					
	Jaraguari	Rio Botas	Rodovia	14	-	
		-	"	46	14,00	
	Taveira	Direto	"	110	21,00	
	Terenos	Direto	Ferrovia	34	1,50	
9	<u>CORUMBÁ</u>					
	Albuquerque	Direto	Fluvial	120	42,00	
	Amolar	Direto	"	180	70,00	
	Ladário	Direto	Rodovia	5	1,40	
	Mercedes	Direto	Fluvial	80	35,00	
	Paiguás	Direto	Fluvial	30	14,00	
10	<u>CÁCERES</u>					
	Porto Esperidião	<i>Campinas</i>	<i>Fluvial Rodovia</i>	<i>96</i>	<i>100,00</i>	
11	<u>DIAMANTINO</u>					
	Utiariti	Direto	Rodovia	480	200,00	





Meios de Transporte entre as Sedes Municipais e as Sedes Distritais

Nº de ordem	LOCALIDADES	Principais pontos intermediários	Vias de comunicação	Distâncias em Kms.	Preços por passageiros	OBS:
12	<u>GUIRATINGA</u> Alcantilado Torixoreu Cassununga Tesouro	Direto " " "	Rodovia " " "	40  60	Fretado  Fretado	
13	<u>HERCULÂNEA</u> Camapuã  Cel. Galvão	Cel. Galvão Capim Branco - Direto	Rodovia " " "	60 160 240 60	77,00 28,00	
14	<u>LEVERGER</u> Joselandia  Chacororé	Chacororé - Direto	Fluvial  Fluvial	72 96 72	35,00 56,00 35,00	



Meios de Transporte entre as Sedes Municipais e as Sedes Distritais

Nº de ordem	LOCALIDADES	Principais pontos interm <sub>e</sub> diários	Vias de comunicação	Distâncias em Kms.	Preços por passageiros	OBS:
15	<u>MATO GROSSO</u> Aguapeí	Direto	Animal	150	Fretado	
16	<u>PARANAÍBA</u> Aparecida do Taboado Baús Inocência	Direto Direto Direto	Rodovia " "	60 350 130	28,00 98,00 56,00	
17	<u>POCONÉ</u> Rio Alegre	Direto	Carroçável	72	35,00	
18	<u>POXOREU</u> Cel. Ponce Ponte de Pedra Rondonópolis	Direto Rondonópolis - Direto	Rodovia " " "	130 300 420 300	56,00 112,00 168,00 112,00	




Meios de Transporte entre as Sedes Municipais e as Sedes Distritais

ordem	LOCALIDADES	Principais pontos interm <sup>ed</sup> diarios	Vias de comuni- cação	Distân- cias em Kms.	Preços por pas- sageiros	OBS:
19	<u>RIBAS DO RIO PARDO</u>	-	-	-	-	Só tem o distrito da Sede.
20	<u>ROSÁRIO OESTE</u>					
	Bauxí	Direto	Carroçável	72	20,00	Diária
	Nobres	Direto	Rodovia	24	14,00	
21	<u>S. JOSÉ DOS COCAIS</u>					
	Pirizal	Direto	Carroçável	85	Fretado	
22	<u>TRÊS LAGOAS</u>					
	Água Clara	Vitorino	Ferrea	88	7,30	
		Rio Branco	"	114	9,80	
		Ferreiros	"	155	12,70	
		-	"	183	14,60	
	Alto Sucuriú	Vitorino	"	88	7,30	
		-	Rodovia	303	77,30	



Meios de Transporte entre as Sedes Municipais e as Sedes Distritais

N.º de ordem	LOCALIDADES	Principais pontos intermediários	Vias de comunicação	Distâncias em Kms.	Preços por passageiros	OBS:
22	Chavantina Véstia Garcias	Direto Direto Direto	Rodovia " "	192 78 65	42,00 28,00 21,00	Especial 560,00 Especial 280,00 Especial 210,00





## Meios de Transporte entre cada Sede Municipal e as dos Municípios Limitrófes

LOCALIDADES	Principais pontos interme-diários	Vias de comuni- cação	Distânci- as em Kms.	Preços por pas- sageiros (Cr\$)	OBS:
1 <u>CUIABÁ</u> As sedes Munici- pais limitrófes:					
a) Rosário Oeste	Guia Acorizal Engenho -	Rodovia " " "	32 59 66 115	16,80 28,00 42,00 50,00	
b) Poxoreu	Coxipó da Ponte Colônia Agrico- la de S.Vicente São Lourenço -	Rodovia " " "	5 110 170 250	1,50 40,00 60,00 150,00	
c) Diamantino	Guia Acorizal Engenho Rosário Oeste Nobres -	Rodovia " " " " 2	32 59 66 115 139 211	16,80 28,00 42,00 50,00 70,00 110,00	
d) Araguaiana	Coxipó da Ponte Col. Agrícola de S.Vicente S.Lourenço Poxoreu Sangradouro -	Rodovia " " " " " Animal	5 110 170 250 350 650	1,50 40,00 60,00 120,00 150,00 Fretado	Cr\$10,00 di- ario



## Meios de Transporte entre cada Sede Municipal e as dos Municípios Limitrofes

LOCALIDADES	Principais pontos interm-diários	Vias de comuni-cação	Distânci- cias em Kms.	Preços por pas- sageiros (Cr\$)	OBS:
e) S. José dos Co- cais	Varzea Grande	Rodovia	5	2,00	
	-	"	48	30,00	
f) Leverger	Coxipó da Ponte	Rodovia	5	1,50	
	-	"	38	20,00	
g) Aripuanã	...	...	...	...	
<u>AQUIDAUANA</u>					
As sedes Municipais limitrofes:					
a) Campo Grande	Jango	Ferrovia	46	1,40	
	Terenos	"	116	3,90	
	-	"	150	5,50	
b) Corumbá	Taunay	Ferrovia	40	1,40	
	Duque Estrada	"	70	2,60	
	Miranda	"	78	2,90	
	Bodoquena	"	170	6,20	
	Carandazal	"	191	7,10	
	Porto Esperança	"	229	8,30	
	-	Fluvial	409	78,30	
c) Herculanã	Jango	Ferrovia	46	1,40	
	Terenos	"	116	3,90	
	Campo Grande	"	150	5,50	
	Rio Botas	Rodovia	164	-	
	Jaraguari	"	196	21,50	
	Cel. Galvão	"	356	89,50	



Meios de Transporte entre cada Sede Municipal e as dos Municípios Limitrófes

LOCALIDADES	Principais pontos interme-diários	Vias de comuni-cação	Distância em Kms.	Preços por pas-sageiros (Cr\$)	OBS:
<p><u>ARAGUAIANA</u> As sedes Municipais limitrófes:</p> <p>a) Cuiabá</p> <p>b) Guiratinga</p> <p>c) Poxoreu</p>	<p>-</p> <p>Sangradouro</p> <p>Poxoreu</p> <p>S. Lourenço</p> <p>Col. Agricola de S. Vicente</p> <p>Coxipó da Ponte</p> <p>-</p> <p>Dirêto</p> <p>Sagradoiro</p> <p>-</p>	<p>Rodovia</p> <p>Animal</p> <p>Rodovia</p> <p>"</p> <p>"</p> <p>"</p> <p>"</p> <p>Animal</p> <p>Animal</p> <p>Rodovia</p>	<p>437</p> <p>300</p> <p>400</p> <p>480</p> <p>540</p> <p>645</p> <p>650</p> <p>420</p> <p>300</p> <p>400</p>	<p>117,50</p> <p>Alugado</p> <p>60,00</p> <p>...</p> <p>...</p> <p>...</p> <p>...</p> <p>Alugado</p> <p>Alugado</p> <p>56,00</p>	<p></p> <p>Cr\$12,00 diário</p> <p>Cr\$10,00 diário</p> <p>Cr\$10,00 diário</p> <p></p>
<p><u>ARIPUANÃ</u> As sedes Municipais limitrófes:</p> <p>a) Cuiabá</p> <p>b) Diamantino</p> <p>c) Mato Grosso</p>	<p>...</p> <p>...</p> <p>...</p>	<p>...</p> <p>...</p> <p>...</p>	<p>...</p> <p>...</p> <p>...</p>	<p>...</p> <p>...</p> <p>...</p>	<p></p>

Date	Particulars	Debit	Credit	Balance	Remarks
1880	Jan 1		100.00	100.00	Opening Balance
1880	Jan 15	50.00		50.00	Cash Paid
1880	Jan 20	25.00	75.00	75.00	Cash Paid
1880	Jan 25	10.00	65.00	65.00	Cash Paid
1880	Jan 30	5.00	60.00	60.00	Cash Paid
1880	Feb 5	15.00	45.00	45.00	Cash Paid
1880	Feb 10	8.00	37.00	37.00	Cash Paid
1880	Feb 15	12.00	25.00	25.00	Cash Paid
1880	Feb 20	7.00	18.00	18.00	Cash Paid
1880	Feb 25	3.00	15.00	15.00	Cash Paid

## Meios de Transporte entre cada sede Municipal e as dos Municípios Limitrofes

LOCALIDADES	Principais pontos interme-diários	Vias de comuni-cação	Distânci-as em Kms.	Preço por pas-sageiros (Cr\$)	OBS:
<u>ALTO ARAGUAIA</u>					
a) Corumbá	Ponte do Itiquira Rio Piquiri Herculânia -	Rodovia " " Fluvial	132 211 299 619	- - 140,00 320,00	
b) Herculânia	Ponte do Itiquira Rio Piquiri -	Rodovia " "	132 211 299	- - 140,00	
c) Paranaíba	Capela -	Rodovia "	140 180	84,00 250,00	
d) Poxoreu	S. Vicente Guiratinga Cassununga Sangradouro -	Rodovia " " " "	72 180 240 315 415	84,00 250,00 - - 470,00	
e) Leverger	S. Vicente Guiratinga Cassununga Sangradouro Poxoreu S. Lourenço Col. Agrícola de S. Vicente Coxipó da Ponte -	Rodovia " " " " " " " " "	72 180 240 315 415 613 673 778 831	- 250,00 - - 470,00 - - - ...	





## Meios de Transporte entre cada Sede Municipal e as dos Municípios Limitrofes

LOCALIDADES	Principais pontos intermediários	Vias de comunicação	Distância as em Kms.	Preço por pas- sageiros (Cr\$)	OBS:
f) Guiratinga	S. Vicente	Rodovia	72	80,00	
	-	"	180	250,00	
<u>BARRA DO BUGRES</u>					
a) Cáceres	Direto	Fluvial	550	...	
b) Mato Grosso	Direto	Rodovia	360	...	
c) Diamantino	Direto	Animal	190	...	
d) Rosário Oeste	Direto	Animal	156	...	
e) S. José dos Co- cais	Direto	Animal	240	...	
<u>CAIUÁS</u>					
Às sedes Municipais Limitrofes:					
a) Campo Grande	Bolicho Sêco	Rodovia	138	40,00	
	-	"	192	63,00	
b) Ribas do Rio Pardo	Bolicho Sêco	Rodovia	138	40,00	
	Campo Grande	"	192	63,00	
	-	Ferrovia	216	70,00	
c) Três Lagôas	Manoel Correa	Rodovia	24	14,00	
	Estreito	"	66	28,00	
	Porto Alegre	"	150	70,00	
	Perí	"	300	112,00	
	Matinha	"	342	126,00	



Meios de Transporte entre cada Sede Municipal e as dos Municípios Limitrófes

LOCALIDADES	Principais pontos interme- diários	Vias de comuni- cação	Distância em Kms.	Preços por pas- sageiros (Cr\$)	OBS.
	Porto 15 de Novem- bro	Rodovia	360	140,00	
	-	"	465	196,00	
<u>CAMPO GRANDE</u>					
As sedes Municipais limitrófes:					
a) Aquidauana	Terenos	Ferrovias	34	1,50	
	Jango	"	104	4,10	
	-	"	150	5,50	
b) Herculanã	Rio Botas	Rodovia	14	-	
	Jaraguari	"	46	14,00	
	Cel. Galvão	"	227	84,00	
	-	"	287	120,00	
c) Ribas do Rio Pardo	Direto	Ferrovias	124	6,10	
d) Caçuas	Bolicho Sêco	Rodovia	54	21,00	
	-	"	192	63,00	
<u>CORUMBÁ</u>					
As sedes Municipais Limitrofes:					
a) Cáceres	Direto	Fluvial	730	140,00	
b) Poconé	Cáceres	Fluvial	730	140,00	

Date	Description	Debit	Credit	Balance	Remarks
1890	Jan 1				Opening Balance
1890	Jan 15	100.00		100.00	Cash on hand
1890	Jan 20		50.00	150.00	Sales
1890	Jan 25	200.00		350.00	Cash on hand
1890	Jan 30		100.00	450.00	Sales

## Meios de Transporte entre cada Sede Municipal e as dos Municípios Limitrófes

LOCALIDADES	Principais pontos intermediários	Vias de comunicação	Distâncias em Kms.	Preços por passageiros (Cr\$)	OBS:
	Bom Jardim	Rodovia	740	-	
	Jacobina	"	776	-	
	Fazenda Velha	"	827	-	
	-	"	928	280,00	
c)Leverger	Chacororé	Fluvial	752	192,50	
	-	"	824	310,70	
d)Alto Araguaia	Herculânia	Fluvial	320	140,00	
	Rio Piquiri	"	408	-	
	Ponte do Itiquira	"	487	-	
	-	"	619	322,00	
e)Herculânia	Direto	Fluvial	320	140,00	
f)Aquidauana	Porto Esperança	Fluvial	180	70,00	
	Carandazal	Ferrovias	218	70,80	
	Bodoquena	"	239	72,10	
	Miranda	"	331	73,40	
	Duque Estrada	"	339	75,30	
	Taunay	"	369	76,90	
	-	"	409	78,30	
<u>CÁCERES</u>					
As sedes, Municipais Limitrófes:					
a)Corumbá	Direto	Fluvial	730	140,00	
b)S. José dos Co- cais	Bom Jardim	Rodovia	10	-	
	Jacobina	"	46	-	



Meios de Transporte entre cada Sede Municipal e as dos Municípios Limitrófes

LOCALIDADES	Principais pontos intermediários	Vias de comunicação	Distâncias em Kms.	Preços por passageiros (Cr\$)	OBS.
1 e) Barra do Bugres <u>DIAMANTINO</u> Às sedes Municipais limitrófes: a) Mato Grosso  b) Cuiabá  c) Aripuanã d) Rosário Oeste e) Barra do Bugres	Fazenda Velha	Rodovia	97	-	
	Direto	"	198	140,00	
		Fluvial	550	...	
	Pontezinha	Animal	36	-	
	Barra do Bugres	"	69	-	
	Cáceres	"	259	Alugado	
	-	Rodovia	609	420,00	
	Nobres	Rodovia	72	-	
	Rosário Oeste	"	96	50,00	
	Engenho	"	145	70,00	
Acorizal	"	152	71,00		
Guia	"	179	95,00		
-	"	211	110,00		
...	...	...	...		
	Nobres	Rodovia	72	-	
	-	"	96	56,00	
	Pontezinha	Animal	36	...	
	-	"	69	...	
2 <u>GUIRATINGA</u> Às sedes Municipais Limitrófes:					

Cr\$400,00 somente de Cáceres a Mato Grosso

Date	Description	Debit	Credit	Balance
1880	Jan 1			100.00
1880	Jan 15	50.00		50.00
1880	Feb 1		25.00	75.00
1880	Mar 1	10.00		65.00
1880	Apr 1		15.00	80.00
1880	May 1	20.00		60.00
1880	Jun 1		10.00	70.00
1880	Jul 1	15.00		55.00



Meios de Transporte entre cada Sedê Municipal e as dos Municípios Limitrófes

LOCALIDADES	Principais pontos interme-diários	Vias de comuni-cação	Distânci-as em Km.	Preços por pas-sageiros (Cr\$)	OBS:
a) Poxoreu	Cassununga	Rodovia	60	-	
	Sangradduro	"	135	-	
	-	"	235	70,00	
b) Araguaiana	Direto	Animal	420	Fretado	
c) Alto Araguaia	S. Vicente	Rodovia	36	-	
	-	"	108	110,00	
<u>HERCULÂNIA</u>					
Às sedes Municipais limitrófes:					
a) Corumbá	Direto	Fluvial	320	140,00	
b) Alto Araguaia	Direto	Rodovia	240	...	
c) Paranaíba	Cel. Galvão	Rodovia	181	146,90	
	Jaraguari	"	213		
	Rio Botas	"	227		
	Campo Grande	Ferrovia	351		
	Ribas do Rio Par	"	427		
	do	"	465		
	Mutum	"	493		
	Água Clara	"	534		
	Ferreiros	"	560		
	Rio Branco	"	648		
	Vitorino	"	870		
	Três Lagoas	"	931		
	-	Rodovia			

Date	Description	Debit	Credit	Balance
1890 Jan 1	To Balance	100.00		100.00
Jan 5	By Cash	50.00		50.00
Jan 10	To Cash	25.00		75.00
Jan 15	By Cash	25.00		100.00

## Meios de Transporte entre cada Sede Municipal e as dos Municípios Limitrófes

Ordem	LOCALIDADES	Principais pontos interme-diários	Vias de comuni-cação	Distância em Kms:	Preços por pas-sageiros (Cr\$)	OBS:
3	d) Três Lagoas	Cel. Galvão Jaraguari Rio Botas Campo Grande Ribas do Rio Pardo Mutum Água Clara Ferreiros Rio Branco Vitorino -	Rodovia " " " Ferrovia " " " " " " -	60 241 273 287 411 488 526 554 595 621 709	28,00 84,00 - 110,00 ... ... ... ... ... ... ...	
	e) Ribas do Rio Pardo	Cel. Galvão Jaraguari Rio Botas Campo Grande -	Rodovia " " " Ferrovia	60 241 273 287 411	... ... ... ... ...	
	f) Campo Grande	Cel. Galvão Jaraguari Rio Botas -	Rodovia " " "	60 241 273 287	26,00 98,00 - 110,00	
	g) Aquidauana	Cel. Galvão Jaraguari Rio Botas Campo Grande Terenos Jango -	Rodovia " " " Ferrovia " "	60 241 273 287 321 367 407	26,00 98,00 - 110,00 113,50 116,00 117,40	

Date	Description	Debit	Credit	Balance
1912	Jan 1			
	Jan 2			
	Jan 3			
	Jan 4			
	Jan 5			
	Jan 6			
	Jan 7			
	Jan 8			
	Jan 9			
	Jan 10			
	Jan 11			
	Jan 12			
	Jan 13			
	Jan 14			
	Jan 15			
	Jan 16			
	Jan 17			
	Jan 18			
	Jan 19			
	Jan 20			
	Jan 21			
	Jan 22			
	Jan 23			
	Jan 24			
	Jan 25			
	Jan 26			
	Jan 27			
	Jan 28			
	Jan 29			
	Jan 30			
	Jan 31			
	Feb 1			
	Feb 2			
	Feb 3			
	Feb 4			
	Feb 5			
	Feb 6			
	Feb 7			
	Feb 8			
	Feb 9			
	Feb 10			
	Feb 11			
	Feb 12			
	Feb 13			
	Feb 14			
	Feb 15			
	Feb 16			
	Feb 17			
	Feb 18			
	Feb 19			
	Feb 20			
	Feb 21			
	Feb 22			
	Feb 23			
	Feb 24			
	Feb 25			
	Feb 26			
	Feb 27			
	Feb 28			
	Feb 29			
	Feb 30			
	Feb 31			

Meios de Transporte entre cada Sede Municipal e as dos Municípios Limitrófes

LOCALIDADES	Principais pontos interme- diários	Vias de comuni- cação	Distânci- as em Kms.	Preços por pas- sageiros (Cr\$)	OBS:
<u>LEVERGER</u>					
às sedes Municipais limitrófes:					
a) Corumbá	Chacororé	Fluvial	72	35,00	
		"	824	266,00	
b) Cuiabá	Coxipó da Ponte	Rodovia	35	15,00	
		"	38	20,00	
c) S. José dos Cocais	Coxipó da Ponte	Rodovia	33	15,00	
	Cuiabá	"	38	20,00	
	Varzea Grande	"	53	-	
		Rodovia	96	35,00	
d) Poxoreu	Coxipó da Ponte	Rodovia	33	15,00	
	Col. Agrícola de				
	S. Vicente	"	138	-	
	S. Lourenço	"	198	-	
		"	278	110,00	
e) Alto Araguaia	Coxipó da Ponte	Rodovia	33	15,00	
	Col. Agrícola de				
	S. Vicente	"	138	-	
	S. Lourenço	"	198	-	
	Poxoreu	"	278	110,00	
	Sangradouro	"	378	-	
	Cassununga	"	453	-	
	Guiratinga	"	513	322,00	
	S. Vicente	"	349	-	
		"	621	434,00	

Column 1	Column 2	Column 3	Column 4	Column 5
[Faint text in Column 1]	[Faint text in Column 2]	[Faint text in Column 3]	[Faint text in Column 4]	[Faint text in Column 5]

Meios de Transporte entre cada Sede Municipal e as dos Municipais Limitrófes

Ordem	LOCALIDADES	Principais pontos interme- diários	Vias de comuni- cação	Distância as em Kms.	Preços por pas- sageiros (Cr\$)	OBS:
	f) Poconé	Coxipó da Ponte Cuiaba Varzea Grande S. José dos Cocais Cotija Traíras Corrego Fundo -	Rodovia " " " " " "	33 38 53 96 116 148 159 162	15,00 20,00 - 35,00 - - - 77,00	
	<u>MATO GROSSO</u>					
	Às sedes Municipais Limitrófes:					
	a) Diamantino	Cáceres Barra do Bugres Pontezinha -	Rodovia " " "	360 540 573 609	420,00 ... - ...	
	b) Barra do Bugres	Cáceres -	Rodovia "	360 540	... ...	
	c) Cáceres	Direto	Rodovia	360	420,00	
	d) Aripuanã	...	...	...	...	
	<u>PARANAIBA</u>					
	Às sedes Municipais Limitrófes:					
	a) Alto Araguaia	Capela -	Rodovia "	350 490	28,00 252,00	

Date	Description	Debit	Credit	Balance
1880	To Balance	100.00		100.00
1881	By Cash	50.00		150.00
1882	To Cash	20.00		170.00
1883	By Cash	30.00		200.00
1884	To Cash	10.00		210.00
1885	By Cash	20.00		230.00
1886	To Cash	10.00		240.00



Meios de Transporte entre cada sede Municipal e as dos Municípios Limitrófes

LOCALIDADES	Principais pontos interme-diários	Vias de comuni-cação	Distânci- as em Kms.	Preços por pas- sageiros (Cr\$)	OBS:
b)Herculânia	Três Lagoas Vitorino Rio Branco Ferreiros Água Clara Mutum Ribas do Rio Pardo Campo Grande Rio Botas Jaraguari Cel. Galvão	Rodovia Ferrovia " " " " " " Rodovia " " "	222 310 336 377 405 443 520 644 658 690 871 931	35,00 42,30 44,80 47,40 49,80 52,60 56,80 69,90 - 76,90 146,90 174,90	
c)Três Lagoas <u>POCONE</u>	Direto	Rodovia	222	35,00	
Às sedes Munici- pais limitrofes:					
a)Cáceres	Fazenda Velha Jacobina Bom Jardim	Rodovia " " "	101 152 188 198	- - - 140,00	
b)Corumbá	Fazenda Velha Jacobian Bom Jardim Pocone	Rodovia " " Fluvial "	101 152 1888 198 928	- - - 140,00 280,00	
c)S. José dos Co- cais	Corrego Fundo	Rodovia	3	-	

No.	Date	Description	Particulars	Amount	Balance
1	1880	Jan 1	Balance forward		
2	1880	Jan 15	By Cash	100.00	100.00
3	1880	Jan 20	To Cash	50.00	50.00
4	1880	Jan 25	By Cash	200.00	250.00
5	1880	Jan 30	To Cash	100.00	150.00
6	1880	Feb 5	By Cash	300.00	450.00
7	1880	Feb 10	To Cash	150.00	300.00
8	1880	Feb 15	By Cash	250.00	550.00
9	1880	Feb 20	To Cash	100.00	450.00
10	1880	Feb 25	By Cash	400.00	850.00
11	1880	Feb 28	To Cash	200.00	650.00
12	1880	Mar 5	By Cash	350.00	1000.00
13	1880	Mar 10	To Cash	150.00	850.00
14	1880	Mar 15	By Cash	250.00	1100.00
15	1880	Mar 20	To Cash	100.00	1000.00
16	1880	Mar 25	By Cash	450.00	1450.00
17	1880	Mar 30	To Cash	200.00	1250.00
18	1880	Apr 5	By Cash	300.00	1550.00
19	1880	Apr 10	To Cash	150.00	1400.00
20	1880	Apr 15	By Cash	250.00	1650.00
21	1880	Apr 20	To Cash	100.00	1550.00
22	1880	Apr 25	By Cash	400.00	1950.00
23	1880	Apr 30	To Cash	200.00	1750.00
24	1880	May 5	By Cash	350.00	2100.00
25	1880	May 10	To Cash	150.00	1950.00
26	1880	May 15	By Cash	250.00	2200.00
27	1880	May 20	To Cash	100.00	2100.00
28	1880	May 25	By Cash	450.00	2550.00
29	1880	May 30	To Cash	200.00	2350.00
30	1880	Jun 5	By Cash	300.00	2650.00
31	1880	Jun 10	To Cash	150.00	2500.00
32	1880	Jun 15	By Cash	250.00	2750.00
33	1880	Jun 20	To Cash	100.00	2650.00
34	1880	Jun 25	By Cash	400.00	3050.00
35	1880	Jun 30	To Cash	200.00	2850.00
36	1880	Jul 5	By Cash	350.00	3200.00
37	1880	Jul 10	To Cash	150.00	3050.00
38	1880	Jul 15	By Cash	250.00	3300.00
39	1880	Jul 20	To Cash	100.00	3200.00
40	1880	Jul 25	By Cash	450.00	3650.00
41	1880	Jul 30	To Cash	200.00	3450.00
42	1880	Aug 5	By Cash	300.00	3750.00
43	1880	Aug 10	To Cash	150.00	3600.00
44	1880	Aug 15	By Cash	250.00	3850.00
45	1880	Aug 20	To Cash	100.00	3750.00
46	1880	Aug 25	By Cash	400.00	4150.00
47	1880	Aug 30	To Cash	200.00	3950.00
48	1880	Sep 5	By Cash	350.00	4300.00
49	1880	Sep 10	To Cash	150.00	4150.00
50	1880	Sep 15	By Cash	250.00	4400.00
51	1880	Sep 20	To Cash	100.00	4300.00
52	1880	Sep 25	By Cash	450.00	4750.00
53	1880	Sep 30	To Cash	200.00	4550.00
54	1880	Oct 5	By Cash	300.00	4850.00
55	1880	Oct 10	To Cash	150.00	4700.00
56	1880	Oct 15	By Cash	250.00	4950.00
57	1880	Oct 20	To Cash	100.00	4850.00
58	1880	Oct 25	By Cash	400.00	5250.00
59	1880	Oct 30	To Cash	200.00	5050.00
60	1880	Nov 5	By Cash	350.00	5400.00
61	1880	Nov 10	To Cash	150.00	5250.00
62	1880	Nov 15	By Cash	250.00	5500.00
63	1880	Nov 20	To Cash	100.00	5400.00
64	1880	Nov 25	By Cash	450.00	5850.00
65	1880	Nov 30	To Cash	200.00	5650.00
66	1880	Dec 5	By Cash	300.00	5950.00
67	1880	Dec 10	To Cash	150.00	5800.00
68	1880	Dec 15	By Cash	250.00	6050.00
69	1880	Dec 20	To Cash	100.00	5950.00
70	1880	Dec 25	By Cash	400.00	6350.00
71	1880	Dec 30	To Cash	200.00	6150.00
72	1880	Jan 1	Balance forward		6150.00

Meios de Transporte entre cada sede Municipal e as dos Municípios Limitrófes

Ordem	LOCALIDADES	Principais pontos interme- diários	Vias de comuni- cação	Distância em Kms.	Preços por pas- sageiros (Cr\$)	OBS
		Traíras	Rodovia	14	-	
		Cotia	"	46	-	
		-	"	76	42,00	
	d) Leveger	Corrego Fundo	Rodovia	3	-	
		Traíras	"	14	-	
		Cotia	"	46	-	
		S. José dos Cocais	"	76	42,00	
		Cuiabá	"	114	63,00	
		Coxipó da Ponte	"	129	-	
		-	"	162	77,00	
	<u>POXOREU</u>					
	Às sedes Municipais Limitrófes:					
	a) Alto Araguaia	Sangradouro	Rodovia	1000	-	
		Cassununga	"	175	126,00	
		Guiratinga	"	235	210,00	
		S. Vicente	"	343	-	
		-	"	415	462,00	
	b) Araguaiana	Sangradouro	Rodovia	100	-	
		-	Animal	400	126,00	
	c) Guiratinga	Sangradouro	Rodovia	100	-	
		-	"	235	250,00	
	d) Cuiabá	S. Lourenço	Rodovia	80	-	
		Col. Agrícola de	"	140	-	
		S. Vicente	"	245	-	
		Coxipó da Ponte	"	250	150,00	
		-	"			

Date	Description	Particulars	Debit	Credit
1880	To Balance	By Balance	100.00	100.00
1881	To Cash	By Cash	50.00	50.00
1882	To Cash	By Cash	75.00	75.00

Reis de Transporte entre cada sede Municipal e as dos Municípios Limitrófes

LOCALIDADES	Principais pontos intermediários	Vias de comunicação	Distâncias em Kms.	Preços por passageiros (Cr\$)	Obs:
e) Leverger	S. Lourenço Col. Agrícola de S. Vicente Coxipó da Ponte -	Rodovia " " "	80 140 245 278	- - 91,00 105,00	
<u>RIBAS DO RIO PARDO</u>					
As sedes Municipais limitrófes:					
a) Campo Grande	Direto	Ferrovia	124	6,10	
b) Herculânia	Campo Grande Rio Botas Jaraguari Cel. Galvão -	Ferrovia Rodovia " " "	124 138 170 351 411	6,10 ... ... ... ...	
c) Três Lagoas	Mutum Água Clara -	Ferrovia " "	77 115 298	... ... ...	
d) Caiuás	Mutum Água Clara Três Lagoas -	Ferrovia " " Rodovias	77 115 298 465	... ... ... ...	
<u>ROSÁRIO OESTE</u>					
As sedes Municipais limitrófes:					
a) Cuiaba	Engenho	Rodovia	49	21,00	

Date	Particulars	Debit	Credit	Balance
1912	Jan 1			
1913	Jan 1			
1914	Jan 1			
1915	Jan 1			

Meios de Transporte entre cada sede Municipal e as dos Municípios Limitrófes

LOCALIDADES	Principais pontos interme-diários	Vias de comuni-cação	Distânci-as em Kms.	Preços por pas-sageiros (Cr\$)	OBS:
b) Diamantino	Acorizal	Rodovia	56	28,00	
	Guia	"	83	39,20	
	-	"	115	50,00	
	Nobres	Rodovia	24	15,00	
c) S. José dos Coais	-	"	96	50,00	
	Engenho	Rodovia	49	21,00	
	Acorizal	"	56	28,00	
	Guia	"	83	39,20	
	Cuiabá	"	115	50,00	
	Varzea Grande	"	120	60,00	
d) Barra do Bugres	-	"	163	80,00	
	Direto	Animal	156	20,00	
S. JOSÉ DOS COCAIS					
Às sedes Municipais limitrófes:					
a) Cáceres	Cotija	Rodovia	30	-	
	Traíras	"	62	-	
	Córrego Fundo	"	73	-	
	Pocone	"	76	42,00	
	Fazenda Velha	"	177	-	
	Jacobina	"	228	-	
	Bom Jardim	"	264	-	
	-	"	274	182,00	
b) Poconé	Cotija	Rodovia	30	-	
	Traíras	"	62	-	

Date	Particulars	Debit	Credit	Balance
1800	...	...	...	...
1801	...	...	...	...
1802	...	...	...	...
1803	...	...	...	...
1804	...	...	...	...
1805	...	...	...	...
1806	...	...	...	...
1807	...	...	...	...
1808	...	...	...	...
1809	...	...	...	...
1810	...	...	...	...
1811	...	...	...	...
1812	...	...	...	...
1813	...	...	...	...
1814	...	...	...	...
1815	...	...	...	...
1816	...	...	...	...
1817	...	...	...	...
1818	...	...	...	...
1819	...	...	...	...
1820	...	...	...	...
1821	...	...	...	...
1822	...	...	...	...
1823	...	...	...	...
1824	...	...	...	...
1825	...	...	...	...
1826	...	...	...	...
1827	...	...	...	...
1828	...	...	...	...
1829	...	...	...	...
1830	...	...	...	...
1831	...	...	...	...
1832	...	...	...	...
1833	...	...	...	...
1834	...	...	...	...
1835	...	...	...	...
1836	...	...	...	...
1837	...	...	...	...
1838	...	...	...	...
1839	...	...	...	...
1840	...	...	...	...
1841	...	...	...	...
1842	...	...	...	...
1843	...	...	...	...
1844	...	...	...	...
1845	...	...	...	...
1846	...	...	...	...
1847	...	...	...	...
1848	...	...	...	...
1849	...	...	...	...
1850	...	...	...	...




Meios de Transporte entre cada sede Municipal e as dos Municípios Limitrófes

LOCALIDADES	Principais pontos interme-diários	Vias de comuni-cação	Distânci- as em Kms.	Preços por pas- sageiros (Cr\$)	OBS:
c) Rosário Oeste	Coração Fundo	Rodovia	73	-	
	-	"	76	42,00	
	Varzea Grande	Rodovia	43	-	
	Cuiabá	"	48	21,00	
	Guia	"	80	37,80	
	Acorizal	"	107	51,80	
d) Leverger	Engenho	"	114	63,00	
	-	"	163	77,00	
	Varzea Grande	Rodovia	43	-	
	Cuiabá	"	48	21,00	
	Coxipó da Ponte	"	53	-	
	-	"	88	35,00	
e) Cuiabá	Varzea Grande	Rodovia	43	-	
	-	"	48	21,00	
f) Barra do Bugres	Direto	Rodovia	110	...	
<u>TRÊS LAGOAS</u>					
As sedes Municipais limitrófes:					
a) Herculânia	Vitorino	Ferrovia	88	7,30	
	Rio Brando	"	114	9,80	
	Ferreiros	"	155	12,70	
	Água Clara	"	183	14,80	
	Mutum	"	221	17,60	
	Ribas do Rio Pardo	"	298	21,80	
	Campo Grande	"	422	27,90	
	Rio Botas	Rodovia	436	-	

Date	Description	Particulars	Amount	Balance
1870	...	...	...	...
1871	...	...	...	...
1872	...	...	...	...
1873	...	...	...	...
1874	...	...	...	...
1875	...	...	...	...
1876	...	...	...	...
1877	...	...	...	...
1878	...	...	...	...
1879	...	...	...	...
1880	...	...	...	...

## Meios de Transporte entre cada sede Municipal e as dos Municípios Limitrofes

LOCALIDADES	Principais pontos interme- diários	Vias de comuni- cação	Distância as em Kms	Preços por pas- sageiro (Cr\$)	OBS:
b) Ribas do Rio Pardo	Jaraguari	Rodovia	468	41,90	
	Cel. Galvão	"	659	111,90	
	-	"	719	139,90	
	Vitorino	Ferrovia	88	...	
	Rio Branco	"	114	...	
	Ferreiros	"	155	...	
	Água Clara	"	183	...	
c) Paranaíba	Mutum	"	221	...	Especial 350,00
	Direto	Rodovia	222	33,00	
d) Caiuás	Porto 15 de Novem- bro	Rodovia	105	56,00	
	Matinha	"	123	70,00	
	Peri	"	165	84,00	
	Porto Alegre	"	315	126,00	
	Estreito	"	399	168,00	
	Manoel Correa	"	441	182,00	
	-	"	465	196,00	



ESTADO DE MATO GROSSO

INSTITUTO BRASILEIRO DE GEOGRAFIA E ESTATÍSTICA

DEPARTAMENTO ESTADUAL DE ESTATÍSTICA

Meios de Transporte entre as Sedes Municipais à Capital do E

ordem	LOCALIDADES	Principais pontos interme-diários	Vias de comuni-cação	Distânci-as em Kms.	Preços por pas-sageiros (Cr\$)
1	AQUIDAUANA	1º Itinerário	Ferrovias		
		Taunay	"	40	1,40
		Duque Estrada	"	70	2,20
		Miranda	"	78	2,90
		Bodoquena	"	170	6,00
		Carandazal	"	191	7,10
		Porto Esperan-ça	"	229	7,90
		Corumbá	Fluvial	409	88,90
		Chacororé	"	1 161	316,40
		Leverger	"	1 263	399,60
		Cuiaba	"	1 303	434,60

Principais


relatório sobre as Cidades Unidas e Capital do Estado

Cidades	Principais pontos intermunicipais	Ind. de comunicação	Distância em KM.	População (1950)	Obs:
	1. I...	"	40	1,400	
	2. ...	"	70	2,000	
	3. ...	"	78	2,500	
	4. ...	"	17	2,500	
	5. ...	"	12	2,500	
	6. ...	"	29	2,500	
	7. ...	"	40	2,500	
	8. ...	"	11	2,500	
	9. ...	"	26	2,500	
	10. ...	"	27	2,500	

do ... or-  
 ... para Co -  
 ... por vi flu  
 ... te ...  
 ... r vi ...  
 ... ou livel

Meios de Transporte entre as Sedes Municipais à Capital do Estado

	LOCALIDADES	Principais pontos inter-mediários	Vias de comunicação	Distâncias em Kms.	Preços por passageiros (Cr.)	OBS:
2	ALTO ARAGUAIA	São Vicente Guiratinga Cassununga Sangradouro Poxoreu S.Lourenço Col.Agrícola de S.Vicente Coxipó da Ponte Cuiabá	Rodovia " " " " " " " "	72 180 240 315 415 495 555 660 665	84,00 252,00 - - 462,00 - - - 560,00	
3	ARAGUAIANA	Sangradouro Poxoreu S.Lourenço Col.Agrícola de S.Vicente Coxipó da Ponte Cuiabá	Animal Rodovia " " " "	300 400 480 540 645 650	12,00 56,00 - - - 154,00	
4 v	ARIPUANÃ	...	...	...	...	
5	BARRA DO BUGRES	1º Itinerário Cáceres Bom Jardim Jacobina Faz.Velha	Animal Rodovia " "	180 190 236 333	... ... ... ...	





Meios de Transporte entre as Sedes Municipais à Capital do Estado

MUNICÍPIO	LOCALIDADES	Principais pontos intermediários	Vias de comunicação	Distâncias em Kms.	Preços por passageiros (Cr\$)	OBS:		
BARRA DO BUGRES		Poconé	Rodovia	531	...			
		Corrego Fundo	"	732	...			
		Traíras	"	944	...			
		Cotia	"	1 188	...			
		S.J.dos Cocais	"	1 462	...			
		Varzea Grande	"	1 779	...			
		Cuiabá	"	2 101	...			
		2º Itinerário						
		Cáceres	Fluvial	1 550	...			
		Corumba	"	1 280	...			
		Chacôroré	"	2 762	...			
		Leverger	"	4 316	...			
		Cuiaba	"	5 910	...			
		CAIUÁS		1º Itinerário				
				Bolicho Sêco	Rodovia		132	42,00
Campo Grande	"			196	63,00			
Rio Botas	"			206	-			
Jaraguari	"			238	77,00			
Cel. Galvão	"			419	147,00			
Herculânia	"			479	175,00			
Rio Piquiri	"			567	-			
Ponte do Itiquira	"			646	-			
Rondonópolis	"			727	-			

Date	Description	Debit	Credit	Balance
1880	Jan 1	100.00		100.00
1880	Feb 1	50.00	20.00	70.00
1880	Mar 1	20.00	10.00	60.00

Meios de Transporte entre as Sedes Municipais à Capital do Estado

LOCALIDADES	Principais pontos intermediários	Vias de comunicação	Distâncias em Kms.	Preços por passageiros (Cr\$)	OBS:	
CAIUÁS	Balsa S.Lourenço	Rodovia	819	-		
	Col.Agrícola de S.Vicente	"	932	-		
	Coxipó da Ponte	"	1 037	-		
	Cuiabá	"	1 042	343,00		
	2º Itinerário					
	Bolicho Sêco	Rodovia	132	42,00		
	Campo Grande	"	186	63,00		
	Terenos	Ferrovia	226	64,50		
	Jango	"	296	67,10		
	Aquidauana	"	342	68,50		
	Taunay	"	382	69,90		
	Duque Estrada	"	412	70,70		
	Miranda	"	420	71,40		
	Bodoquena	"	512	76,00		
	Carandazal	"	533	77,00		
	Porto Esperança	"	571	78,10		
	Corumbá	Fluvial	751	159,10		
	Chacororé	"	1 503	386,60		
	Leverger	"	1 575	469,80		
	Cuiabá	"	1 615	504,80		
3º Itinerário						
Bolicho Sêco	Rodovia	132	42,00			
Campo Grande	"	186	63,00			

Chegando em Porto Esperança segue-se para Cuiabá por via fluvial.

Chegando em Campo Grande por rodovia

Date	Time	Location	Weather	Observations	Remarks
1911	10:00	Lake	Clear	Water level rising	
1911	11:00	Lake	Clear	Water level rising	
1911	12:00	Lake	Clear	Water level rising	
1911	13:00	Lake	Clear	Water level rising	





Meios de Transporte entre as Sedes Municipais à Capital do Estado

LOCALIDADES	Principais pontos intermediários	Vias de comunicação	Distâncias em Kms.	Preços por passageiros (Cr.)	OBS:
CAMPO GRANDE	Bodoquena Carandazal Porto Esperança Corumba Chacororé Leverger Cuiaba 3º Itinerário Corumbá Cuiaba	Ferrovia " " Fluvial " " " " Aérea "	320 341 379 559 1 311 1 383 1 423 355 820	11,30 12,60 13,70 94,70 322,20 405,40 440,40 242,80 353,00	
CORUMBÁ	1º Itinerário Chacoré Leverger Cuiaba 2º Itinerário Cuiabá	Fluvial " " Aérea	752 824 864 465	192,50 310,70 345,70 410,60	
CÁCERES	1º Itinerário Bom Jardim Jacobina Fazenda Velha Poconé	Rodovia " " "	10 46 97 198	- - - 140,00	

Date	Time	Location	Observations	Remarks
1910	10:00	...	...	...
1910	10:15	...	...	...
1910	10:30	...	...	...
1910	10:45	...	...	...
1910	11:00	...	...	...
1910	11:15	...	...	...
1910	11:30	...	...	...
1910	11:45	...	...	...
1910	12:00	...	...	...
1910	12:15	...	...	...
1910	12:30	...	...	...
1910	12:45	...	...	...
1910	13:00	...	...	...
1910	13:15	...	...	...
1910	13:30	...	...	...
1910	13:45	...	...	...
1910	14:00	...	...	...
1910	14:15	...	...	...
1910	14:30	...	...	...
1910	14:45	...	...	...
1910	15:00	...	...	...
1910	15:15	...	...	...
1910	15:30	...	...	...
1910	15:45	...	...	...
1910	16:00	...	...	...
1910	16:15	...	...	...
1910	16:30	...	...	...
1910	16:45	...	...	...
1910	17:00	...	...	...
1910	17:15	...	...	...
1910	17:30	...	...	...
1910	17:45	...	...	...
1910	18:00	...	...	...
1910	18:15	...	...	...
1910	18:30	...	...	...
1910	18:45	...	...	...
1910	19:00	...	...	...
1910	19:15	...	...	...
1910	19:30	...	...	...
1910	19:45	...	...	...
1910	20:00	...	...	...
1910	20:15	...	...	...
1910	20:30	...	...	...
1910	20:45	...	...	...
1910	21:00	...	...	...
1910	21:15	...	...	...
1910	21:30	...	...	...
1910	21:45	...	...	...
1910	22:00	...	...	...
1910	22:15	...	...	...
1910	22:30	...	...	...
1910	22:45	...	...	...
1910	23:00	...	...	...
1910	23:15	...	...	...
1910	23:30	...	...	...
1910	23:45	...	...	...
1910	24:00	...	...	...



Meios de Transporte entre as Sedes Municipais à Capital do Estado

LOCALIDADES	Principais pontos intermediários	Vias de comunicação	Distâncias em Kms.	Preços por passageiros (Cr\$)	CBS:	
CÁCERES	Córrego Fundo	Rodovia	201	-		
	Traíras	"	212	-		
	Cotia	"	244	-		
	S. José dos Cocais	"	274	182,00		
	Varzea Grande	"	317	-		
	Cuiabá	"	322	203,00		
	2º Itinerário	Corumbá	Fluvial	730	140,00	
	Chacororé	"	1 482	367,50		
	Leverger	"	1 554	450,70		
	Cuiabá	"	1 594	485,70		
3º Itinerário		Aérea	130	243,80		
DIAMANTINO	Nóbres	Rodovia	72	-		
	Rosário Oeste	"	96	56,00		
	Engenho	"	145	70,00		
	Acorizal	"	152	81,00		
	Guia	"	179,	95,00		
	Cuiabá	"	211	112,00		
GUIRATINGA	Cassununga	Rodovia	60	-		
	Sangradouro	"	135	-		
	Poxoreu	"	235	70,00		
	S. Lourenço	"	315	-		

-			some	
-				
-				
-				
-				
-				
-				

Meios de Transporte entre as Sedes Municipais à Capital do Estado

Orçem	LOCALIDADES	Principais pontos intermediários	Vias de comunicação	Distância em Kms.	Preços por passageiros (Cr\$)	OBS:
	GUIRATINGA	Sol. Agrícola de S. Vicente Coxipó da Ponte Cuiabá	Rodovia " "	375 480 485	- - 168,00	
	HERCULÂNIA	1º Itinerário Rio Piquiri Ponte do Itiquira Rondonópolis Balsa S. Lourenço Colônia Agrícola de S. Vicente Coxipó da Ponte Cuiabá	Rodovia " " " " " "	82 167 248 340 453 <del>558</del> 563	- - - - - - 168,00	
3	LEVERGER	1º Itinerário Coxipó da Ponte Cuiabá 2º Itinerário Cuiabá	Rodovia " Fluvial	33 38 40	- 20,00 35,00	
4	MATO GROSSO	Cáceres Bom Jardim Jacobina Fazenda Velha Poconé	Rodovia " " " "	360 370 406 457 558	420,00 - - - 560,00	

Date	Description	Particulars	Amount	Balance
1880	Jan 1	Balance	100.00	100.00
	Feb 1	...	...	...
	Mar 1	...	...	...
	Apr 1	...	...	...
	May 1	...	...	...
	Jun 1	...	...	...
	Jul 1	...	...	...
	Aug 1	...	...	...
	Sep 1	...	...	...
	Oct 1	...	...	...
	Nov 1	...	...	...
	Dec 1	...	...	...
	Total			

Meios de Transporte entre as Sedes Municipais à Capital do Estado

Ordem	LOCALIDADES	Principais pontos interme- diários	Vias de comuni- cação	Distânci- as em KMS.	Preços por pas- sageiros (Cr\$)	OBS:
	MATO GROSSO	Corrego Fundo Traíras Cotia S. José dos Cocais Varzea Grande Cuiabá	Rodovia " " " " "	561 572 606 634 677 682	- - - 602,00 - 623,00	
5	PARANAÍBA	1º Itinerário Três Lagoas Vitorino Rio Branco Ferreiros Água Clara Mutum Ribas do Rio Par- do Campo Grande Rio Botas Jaraguari Cel. Galvão Herculânia Rio Piquiri Ponte do Itiquira Rondonópolis Balsa S. Lourenço	Rodovia Ferrovia " " " " " " " " Rodovia " " " " " "	222 310 336 377 405 443 520 644 658 690 871 931 1 019 1 098 1 179 1 271	35,00 42,30 44,80 47,70 49,80 52,10 56,80 62,90 - 76,90 146,90 174,90 - - - -	

Date	Description	Debit	Credit	Balance
-	11	100.00	100.00	100.00
-	12	50.00	50.00	50.00
-	13	25.00	25.00	25.00
-	14	15.00	15.00	10.00
-	15	10.00	10.00	0.00
-	16	5.00	5.00	5.00
-	17	3.00	3.00	2.00
-	18	2.00	2.00	0.00

Meios de Transporte entre as Sedes Municipais à Capital do Estado

LOCALIDADES	Principais pontos interm <sup>e</sup> diários	Vias de comunicação	Distâncias em Kms.	Preços por passageiros (Cr\$)	OBS.
PARANAIBA	Colônia Agrícola de S. Vicente Coxipó da Ponte Cuiabá  2º Itinerário Três Lagoas Campo Grande Corumbá Cuiabá	Rodovia " "  Rodovia Aérea " "	1 384 1 489 1 494  222 562 962 1 437	- - 342,90  35,00 - 242,80 688,40	
POCONÉ	Corrego Fundo Traíras Cotia S. José dos Coa- is Varzea Grande Cuiabá	Rodovia " " " " "	3 14 46  76 119 124	- - -  42,00 - 63,00	
POXOREU	S. Lourenço Col. Agrícola de S. Vicente	Rodovia "	80  140	-  -	







Date	Description	Debit	Credit	Balance
1890	Jan 1	100.00		100.00
1891	Jan 1	100.00		100.00
1892	Jan 1	100.00		100.00
1893	Jan 1	100.00		100.00
1894	Jan 1	100.00		100.00
1895	Jan 1	100.00		100.00
1896	Jan 1	100.00		100.00

Meios de Transporte entre as Sedes Municipais à Capital do Estado

ordem	LOCALIDADES	Principais pontos interme- diários	Vias de comuni- cação	Distânci- as em Kms.	Preços por pas- sageiros (Cr\$)	OBS:
	RIBAS DO RIO PARDO	Taunay Duque Estrada Miranda Boãoquena Carandazal Porto Esperança Corumba Chacororé Leverger Cuiaba	Ferrovias " " " " " Fluvial " " "	310 340 348 440 461 499 679 1 431 1 503 1 543	... ... ... ... ... ... ... ... ... ...	
0	ROSÁRIO OESTE	Engenho Acorizal Guia Cuiabá	Rodovias " " "	49 56 83 115	21,00 28,00 39,20 50,00	
0	S. JOSÉ DOS CO- CAIS	Varzea Grande Cuiabá	Rodovias "	43 48	- 21,00	
1	TRÊS LAGOAS	1º Itinerário Vitorino Rio Branco Ferreiros Água Clara Mutum	Ferrovias " " " "	88 114 155 183 221	7,30 9,80 12,60 14,20 17,60	



Meios de Transporte entre as Sedes Municipais à Capital do Estado

033:

LOCALIDADES	Principais pontos intermediários	Vias de comunicação	Distâncias em Kms.	Preços por passageiros (Cr\$)	
TRÊS LAGOAS	Ribas do Rio Pardo	Ferrovias	298	21,80	
	Campo Grande	"	422	27,90	
	Rio Botas	Rodovia	436	-	
	Jaraguari	"	468	41,90	
	Cel. Galvão	"	649	111,90	
	Herculândia	"	709	139,90	
	Rio Piquiri	"	797	-	
	Ponte de Itiquira	"	866	-	
	Rondonópolis	"	947	-	
	Balsa S. Lourenço	"	1 039	-	
	Colônia Agrícola de S. Vicente	"	1 152	-	
	Coxipó da Ponte	"	1 257	-	
	Cuiabá	"	1 262	307,00	
	2º Itinerário				
	Vitorino	Ferrovias	88	7,30	
	Rio Branco	"	114	9,80	
	Ferreiros	"	155	12,70	
	Água Clara	"	183	14,20	
	Mutum	"	221	17,60	
	Ribas do Rio Pardo	"	298	21,80	
Campo Grande	"	422	27,90		



Meios de Transporte entre as Sedes Municipais à Capital do Estado

LOCALIDADES	Principais pontos intermediários	Vias de comunicação	Distâncias em Kms.	Preços por passageiros (Cr.)	Obs:
TRÊS LAGOAS	Terenos	Ferrovia	456	29,40	
	Jango	"	526	31,90	
	Aquidauana	"	572	33,30	
	Taunay	"	612	34,70	
	Duque Estrada	"	642	35,80	
	Miranda	"	650	36,30	
	Bodoquena	"	742	40,20	
	Carandazal	"	763	40,50	
	Porto Esperança	"	801	41,60	
	Corumba	Fluvial	981	122,60	
	Chacororé	"	1 733	350,10	
	Leverger	"	1 805	433,30	
Cuiabá	"	1 845	463,30		

Date	Description	Debit	Credit	Balance
1880	Jan 1	100.00		100.00
1880	Feb 1	50.00	200.00	150.00
1880	Mar 1	25.00	100.00	125.00
1880	Apr 1	10.00	50.00	115.00
1880	May 1	5.00	25.00	110.00
1880	Jun 1	2.00	10.00	108.00
1880	Jul 1	1.00	5.00	107.00
1880	Aug 1	.50	2.50	106.50
1880	Sep 1	.25	1.25	106.25
1880	Oct 1	.12	.62	106.13
1880	Nov 1	.06	.31	106.07
1880	Dec 1	.03	.15	106.04
1880	Total	200.00	200.00	106.04







Meios de Transporte entre a Capital do Estado à Capital da República

LOCALIDADES	Principais pontos intermediários	Vias de comunicação	Distâncias em Kms.	Preços por passageiros (Cr\$)	OBS.
<b>2º Itinerário</b>					
	Leverger,	Fluvial	40	35,00	
	Chacororé	"	112	118,20	
	Corumba	"	864	345,70	
	Forto Esperança	"	1 044	426,70	
	Carandazal	Ferrodvia	1 082	427,50	
	Bodoquena	"	1 103	430,30	
	Miranda	"	1 195	433,40	
	Duque Estrada	"	1 203	434,60	
	Taunay	"	1 233	435,40	
	Aquidauana	"	1 273,	436,40	
	Palmeira	"	1 319	437,40	
	Terenos	"	1 389,	439,60	
	Campo Grande	"	1 423	440,60	
	Ribas do Rio	"	1 547	443,90	
	Pardo	"	1 624	446,90	
	Mutum	"	1 662	448,00	
	Água Clara	"	1 690	450,00	
	Ferreiros	"	1 731	452,20	
	Rio Branco	"	1 757	457,40	
	Vitorino	"	1 845	517,40	
	Três Lagoas	"	2 307	567,00	
	Sao Paulo	"	2 806	647,40	
	Rio de Janeiro	"			



Meios de Transporte entre a Capital do Estado à Capital da República

LOCALIDADES	Principais pontos interm_ediários	Vias de comuni-cação	Distânci-as em kms.	Preços por pas-sageiros (CR\$)	OBS:
	3º Itinerário				
	Corumbá	Aéreo	465	410,60	
	Campo Grande	"	820	653,40	
	Araçatuba	"	1 315	1 002,80	
	São Paulo	"	1 820	1 240,00	
	Rio de Janeiro	"	2 193	1 564,40	











DOC