



TÁBUAS ITINERÁRIAS

DO

ESTADO DA BAHIA

IMPRESA OFICIAL

194

1516/79







1
2
3




IBCSA

ESTADO DA BAHIA

INSTITUTO BAHIANO DE GEOGRAFIA E ESTATÍSTICA

DEPARTAMENTO ESTADUAL DE ESTATÍSTICA

TÁBUAS ITINERÁRIAS



CIDADE DO SALVADOR
1946

385.095142

151 +

151

I. B. G. E.	
CONSELHO NACIONAL DE STATISTICA	
BIBLIOTECA	
N.º de Reg.	15200
Data	3.5.79

IBGE

IBGE				
BIBLIOTECA CENTRAL				
Reg.	Data	Classificação		
1516	30.3.79	Classif.	Vol.	Permuta
C.ª	Outros			
656.02(813.8)	T114ta			
Preço	Outros			

656.02(813.8)

T114ta

CDU

GE-00003868-3

Apresentação

O DEPARTAMENTO ESTADUAL DE ESTATÍSTICA tem a satisfação de entregar à utilização do público a segunda edição das **TÁBUAS ITINERÁRIAS** da Bahia.

Do valor e da significação do presente trabalho falam bem alto os inúmeros pedidos, verbais e por escrito, que nos vinham chegando de todos os pontos do Estado para a remessa de exemplares da 1ª. edição, esgotada rapidamente. Diretores de Repartições, Inspetores de Ensino, chefes de firmas comerciais, professores, representantes comerciais, viajantes, etc., veem, de algum tempo, aguardando a presente publicação, cuja utilidade imediata se não cansam de proclamar.

Na feitura da presente edição foram utilizados, para controle de informações, todos os elementos que nos eram possíveis de obter, de molde a assegurar um máximo de segurança que nos aproximasse da exatidão absoluta e plena nas indicações. Claro que essa tarefa teria de ser demorada, pela sua própria natureza e pelo número reduzido de funcionários a quem, por várias razões, foi distribuída.

Esses mesmos servidores, porém, eram, quasi diariamente chamados a participar de outros encargos urgentes do Departamento. Daí não haver sido concluído com mais presteza este trabalho, cuja execução imediata esteve sob a inteligente e dedicada orientação do Sr. José Guimarães Lobo, diretor da Divisão de Estatística Econômica deste Departamento.


Justo é salientar aqui a cooperação que, embora fazendo parte dos seus trabalhos de rotina, nos foi prestada pelos Agentes Municipais de Estatística. Também ao Departamento Federal de Estradas, ao Departamento de Estradas de Rodagem e às empresas bahianas de navegação somos muito gratos pela acolhida gentil que deram aos nossos pedidos de informações, fundamentais ou esclarecedoras.

Não deve deixar de ser posta em evidência, como demonstração de justiça e reconhecimento, a inextinguível boa vontade do Dr. Salvador Borges dos Reis, Diretor da Imprensa Oficial, sem a qual é fóra de dúvida que muito mais ainda se protelaria a impressão deste trabalho.

Aos leitores que nos possam e queiram trazer esclarecimentos capazes de permitir maior apuro e mais atualização dos informes ora divulgados, ficaremos sobretudo gratos por essa prova de interesse e espírito público.

DEPARTAMENTO ESTADUAL DE ESTATÍSTICA,
Setembro de 1945.

FELIPPE NERY
Diretor Geral



TÁBUAS ITINERÁRIAS

Sr. Diretor Geral,

Não tenho a presunção de ter realizado um trabalho sem falhas. Entretanto, tenho a consciência de ter procurado reduzi-las ao mínimo, utilizando todos os recursos que estiverem ao meu alcance.

Um dos maiores trabalhos foi harmonizar os dados dos questionários dos municípios limítrofes, sobretudo no que se refere a tempo, distância e preço dos transportes rodoviários ou a animal. As divergências foram, por vezes, tão chocantes que me deixaram desorientado. Tive, então, que recorrer a outras fontes e, com novos e estranhos elementos, esclarecer a confusão. Tive casos, e não foram poucos, em que as informações prestadas pelos agentes de estatística estavam longe da realidade, cuidadosamente verificada através de notas pessoais e informações fidedignas. Há quesitos em que os agentes erraram de boa fé; mas também há muitos outros em que houve patente desinteresse em procurar a verdade.

Os dados sobre as distâncias e o tempo nas estradas de rodagem de 2ª. classe e nas carroçáveis, tenho para mim que devem ser considerados como boas estimativas, porquanto essas estradas não são medidas. A sua quilometragem é dada pelos velocímetros dos automóveis, aparelhos esses sobre cujo exato funcionamento paira sempre uma interrogação. Daí, talvez, as discordâncias de informações sobre o mesmo itinerário. Velocímetros diversos registraram números também diversos. Nesses casos, porém, as diferenças não são muito grandes. Isto se percebe claramente. Afim de determinar a quilometragem em tais circunstâncias, foram adotados critérios diferentes, de acordo com a variedade das ocorrências, a experiência e o testemunho de pessoas merecedoras de fé.

Quanto às distâncias nas estradas vicinais, as discordâncias são mais frequentes e de maior vulto. A razão disso também é de fácil percepção. Essas estradas são calculadas em léguas. As léguas do matuto, como se sabe, variam muito. A distância que para este pareceu ser duas léguas, para aquele teria sido de três, e, para um terceiro de duas e meia. A verificação não se faz para solucionar essa divergência, e cada um fica com sua opinião, que ninguém sabe se é a certa ou a errada. As três vão se repetindo através de informações reiteradas. Disso resulta, inevitavelmente, a confusão. O agente, então, não tem culpa das discordâncias por acaso encontradas entre o seu questionário e o do seu colega vizinho.

Para esses casos foi difícil estabelecer um critério, pois todas as informações, mesmo as de fontes fidedignas, se baseiam em meras estimativas, feitas não se sabe sob que critério e nem por quem. É a mera voz corrente. Procurei, então, seguir a opinião do agente que se tem revelado mais cuidadoso e criterioso em suas informações. Mesmo, assim, pôde ser que, em tais casos, pelos motivos acima expostos, a verdade não estivesse com ele. Mas tinha que escolher um critério entre vários, todos inseguros. Preferi o mencionado acima.

A questão de tempo se apresenta com o mesmo aspecto. Quanto ao transporte, os dados sobre tempo e distâncias, em se tratando de rodovias e caminhos vicinais, ainda devem ser tidos e considerados como boas e cuidadosas estimativas. Não são dados por cuja exatidão possa se responsabilizar o Departamento, a não ser em um reduzido número de casos. Entretanto, sobre as viagens aéreas, ferroviárias e marítimas, em geral por meio de empresas bem organizadas, já não acontece o mesmo. Os dados a esse respeito são certos e oficialmente confirmados.

A questão de preço para viagem de automóvel, dada a dificuldade de combustível, oriunda do estado de guerra, foi também uma dificuldade, em vista das cifras expressivamente elevadas em certos municípios, e que, apesar disso, não representavam preços cuja duração se pudesse garantir mesmo por 30 dias apenas. Julguei mais acertado não fixar os preços estipulados e deixar essa parte para ser resolvida no momento, por meio de ajuste entre os interessados. Não foi possível, diante da variedade de circunstâncias e da constante ascensão do valor dos combustíveis, se estabelecer, sequer, uma estimativa da média de custo por quilômetro de viagem.

----- 00000 -----

Passemos agora a uma explicação sobre a organização da tabela padrão, afim de que qualquer pessoa possa compreender e utilizar as presentes "TÁBUAS ITINERÁRIAS".

COLUNA 1 — Nessa coluna são registrados como ponto inicial da viagem os nomes das sedes de cada município, cujos meios de transporte estão sendo estudados e os dos pontos finais, como povoados, distritos, sedes municipais limítrofes, capitais do Estado e do País, assim como o número de vias existentes para cada um desses pontos e a especificação dessas vias (aérea, marítima, fluvial, rodoviária, ferroviária, vicinal).

Quando ocorre mudança de meio de transporte durante viagem, essa circunstância é logo esclarecida nessa 1ª. coluna pela designação de via "mista". Completando esse esclarecimento bem importante, segue-se, como um desdobramento, a especificação da natureza das vias que compõem a via "mista". Com esta informação, o itinerante ficará, de logo, sabendo quantas mudanças de transporte terá que fazer e as espécies de caminho de que vai se utilizar.

Além do número de vias, colocado à direita da coluna, na mesma linha em que figura o ponto de destino, há ainda, logo a seguir, a enumeração ordenada dessas vias, já especificadas. Assim, por exemplo:

- 1ª.) ferroviária
- 2ª.) rodoviária
- 3ª.) fluvial
- 4ª.) mista — e assim, sucessivamente, conforme o caso.

Tratando-se de via mista, vem, logo após, a necessária indicação da natureza de cada uma das vias que a compõem, ou em que essa se divide, classificadas pelos sinais alfabéticos e em sua respectiva ordem. Por exemplo:

- 1ª.) mista:
 - a) rodoviária
 - b) marítima
 - c) aérea

Quer dizer que a via mista se compõe de três outras vias, sendo a inicial rodoviária, em seguida a marítima e, a última, aérea.

COLUNA 2 — ITINERÁRIOS: — Nessa coluna são registrados os nomes dos pontos extremos de cada viagem, ou etapa. Quando esse percurso é longo e acontece passar por mais de um município, são também mencionadas as sedes municipais por onde passará o itinerante, conforme o meio de transporte que estiver utilizando, e mais alguns outros pequenos lugares que, embora não sejam sedes municipais, estão no percurso referido, e apresentam algo de interessante, ora por constituírem pontos de entroncamento ou de mudança de condução, ora por servirem de referência quanto a orientação da viagem no que concerne ao seu rumo. Há sedes municipais cuja distância intermediária, mencionada na tábua respectiva, parecerá desproporcional, mas isto ocorre justamente porque se terá que fazer algum arroteio no caminho referido. Portanto, a inclusão, na descrição do itinerário, de algum dos pontos dessa volta, mesmo que não seja sede municipal, servirá precisamente para esclarecer o assunto, mostrando a razão de ser da cifra sobre a distância, que pareceu exagerada à primeira vista. Nesses casos o nome do lugar virá sempre entre parênteses.

Nas viagens pela estrada de ferro que vem a São Felix com destino a Salvador, ficou figurando como ponto terminal dessa etapa a cidade de Cachoeira, em vez de São Felix. O motivo da menção de Cachoeira, no caso, é porque o vapor da Navegação Bahiana parte de Cachoeira e não de São Felix. Essas duas cidades estão separadas apenas pelo rio Paraguassú e ligadas por uma ponte de cerca de 500 metros. A comunicação é tão fácil, não só pela ponte, como em canôa (a Cr\$ 0,20 por pessoa), que não se tem a impressão de que sejam cidades distintas. Parecem uma só cidade, cortada por um rio, como há muitas no Brasil.

Ora, sendo assim tão curta e tão fácil essa comunicação entre as duas cidades, não me pareceu razoável estabelecer, só por isso, mais uma etapa de viagem, com vias: fluvial, ferroviária, rodoviária e vicinal. Isso importaria em grande aumento de papel, porquanto esse itinerário por Cachoeira serve a maioria dos municípios com referência a Salvador.

De São Felix a Cachoeira, com exceção da viagem em canôa, as outras, a pé ou a cavalo, em automóvel ou em trem, são feitas através da larga ponte, já referida, que representa grandioso e belo trabalho da engenharia do tempo do império.

Assim ficou figurando Cachoeira, em vez de São Felix, nessa etapa ferroviária, como ponto terminal, vindo para Salvador.

No município de Mundo Novo é usado sempre o nome da sede municipal, quer no início quer no fim dos itinerários que começam ou terminam ali, mesmo em se tratando da viagem por estrada de ferro, apesar da estação ficar a 5 quilômetros do centro da cidade, no lugar denominado Barra de Mundo Novo.

No município da Capital do Estado, as palavras Calçada, Ribeira, Água de Meninos, colocadas entre parênteses, querem significar apenas o ponto inicial da viagem, dentro da cidade de Salvador.

COLUNA 3 — As cifras dessa coluna, quando referentes às viagens rodoviárias, representam apenas o tempo útil de viagem, isto é, as horas de viagem efetiva, sem contar os pernoites, as paradas para refeições, esperas de balsas nas travessias de rios, etc. Os dados que dizem respeito aos transportes ferroviários são tirados das tabelas das respectivas empresas. O mesmo acontece com os das viagens do Rio São Francisco, que tiveram como fonte as tabelas da Viação Bahiana do São Francisco. Sobre as viagens aéreas adotou as informações fornecidas pela Sociedade de Expansão Comercial da Bahia Ltd., agentes dos Serviços Aéreos Cruzeiro do Sul Ltd., em ofício de 23 de Janeiro de 1945.

COLUNA 4 — São mencionadas aqui as espécies de transportes

mais frequentes para cada via, especializando o seu tipo. Assim, em se tratando de ferrovia, vai especificada a empresa. Exemplo: — Trem (VFFLB), ou trem (EFN), que se deverá ler: "trem da Viação Férrea Federal Léste Brasllelro", ou "trem da Estrada de Ferro de Nazaré". Sendo o trajeto em rodovia, será então indicado o tipo do veículo — automóvel, ônibus, caminhão. Nas viagens fluviais e marítimas ficará esclarecido se o transporte é por meio de vapor, lancha, escuna, savelro ou canôa, e, sendo por vapor, a companhia que explora essa espécie de transporte.

COLUNA 5 — Figuram nessa coluna os preços com relação a cada meio de transporte. O preço do transporte rodoviário, com raríssimas exceções, ficou sempre para ser acertado entre os interessados. A razão desse critério, aquí seguido, já foi exposta. Tals são as surpresas e as explorações feltas, hoje, nos transportes rodoviários a respeito de preços, que a denominação dessa coluna, embora por mera coincidência, corresponde muito bem à nossa época. É de fato a 5ª. Coluna, com os seus imprevistos e aborrecimentos. No que se refere aos transportes ferroviário, marítimo e aéreo, tive sempre o cuidado de mencionar os preços registrados nas tabelas das empresas, acrescidos de 20% ou 30%, conforme recomendação das mesmas.

Para o transporte a cavalo predominou a informação do Agente Municipal de Estatística.

----- ooooo -----

Ao terminar, Sr. Diretor, não posso deixar de vos manifestar a minha grande satisfação por ter conseguido concluir êsse trabalho cuja importância é demonstrada pela insistência com que é procurado e pela ansiedade com que está sendo aguardado, não só por particulares, como por organizações oficiais, sobretudo o exército.

Portanto, estas "TÁBUAS ITINERÁRIAS" vêm preencher, senão plenamente, ao menos em grande parte, uma considerável lacuna.

Das deficiências que possam apresentar não me cabe a responsabilidade, porquanto não poupei esforços para organizá-las de maneira clara e completa e para apresentá-las o menos defeituosas possível.

Como ficou anteriormente exposto, encontrei sérias dificuldades, algumas irremovíveis, e não foi sem grande pesar que me sentí impossibilitado de as afastar ou vencer. A extensão geográfica do Estado, a escassez e a demora das vias de comunicação, a carência de compreensão por parte dos informantes e a falta de zelo e de habilitação de alguns dos nossos agentes respondem pela maioria das falhas deste trabalho.

Antes de colocar o ponto final nesta exposição, feita a guisa de apresentação, e sem o intuito de subestimar ou diminuir o valor da cooperação que recebi de vários companheiros e de estranhos, quero salientar a colaboração inteligente, grandemente eficiente, e sobretudo dedicada da nossa auxiliar, D^a. Fernanda Seixas Barros, sem a qual, pelo menos nesse espaço de tempo, eu não teria podido levar a termo tão complicado trabalho. Destacando, aquí, essa colaboração cumpro um dever de justiça, satisfazendo, assim, a um imperativo de consciência.

Enfim, aquí tendes, Sr. Diretor, para mandardes à impressão, se julgardes que isso merecem, as "TÁBUAS ITINERÁRIAS" do Estado.

Salvador, 16 de agosto de 1945.

.....
José Guimarães Lobo

Diretor da Divisão de Estatística Econômica

Abreviaturas usadas nas presentes Tábuas Itinerárias

- km — quilômetro
- ml — milha marítima
- EFN — Estrada de Ferro de Nazaré
- EFCB — Estrada de Ferro Central do Brasil
- EFIC — Estrada de Ferro Ilhéus — Vitória da Conquista
- EFBM — Estrada de Ferro Bahia-Minas
- VFFLB — Viação Férrea Federal Leste Brasileiro
- VBSF — Viação Bahiana do São Francisco
- PB — "Panair" do Brasil
- SACS — Serviços Aéreos "Cruzello do Sul" Ltd.
- NMSF — Navegação Mineira do São Francisco
- NB — Navegação Bahiana



LOCALIDADES EXTREMAS Número e espécie de vias	ITINERÁRIOS	TEMPO (hora)	DISTÂNCIA (km ou mi.)	MEIO DE TRANSPORTE	PRÊÇO (Cr \$)
ALAGOINHAS					
A — Aos principais povoados:					
1 — ALTO DE S. ANTONIO (1 via) 1) vicinal	Alagoinhas — Alto de Santo Antônio	2,30	30 km.	Cavalo	\$ 15,00
2 — DESTERRO (1 via) 1) vicinal	Alagoinhas — Desterro	8,00	54 km.	Cavalo	\$ 12,00
3 — ÓLHOS D'ÁGUA (2 vias) 1ª.) rodoviária	Alagoinhas — Ólhos d'Água	1,00	20 km.	Automóvel	Ajuste
2ª.) vicinal	Alagoinhas — Ólhos d'Água	4,00	24 km.	Cavalo	\$ 12,00
4 — QUIZAMBÚ (1 via) 1) vicinal	Alagoinhas — Quizambú	2,30	30 km.	Cavalo	\$ 12,00
5 — SAUÍPE (2 vias) 1ª.) rodoviária	Alagoinhas — Sauípe	0,30	18 km.	Ferrovia (VFFLB)	\$ 3,80
2ª.) vicinal	Alagoinhas — Sauípe	1,30	18 km.	Cavalo	\$ 10,00
B — As sedes distritais:					
1 — ARAÇÁS (1 via) 1) vicinal	Alagoinhas — Araçás	5,00	36 km.	Cavalo	\$ 12,00
2 — ARAMARÍ (3 vias) 1ª.) rodoviária	Alagoinhas — Aramarí	0,40	14 km.	Automóvel	Ajuste
2ª.) ferroviária	Alagoinhas — Aramarí (Graciliano de Freitas)	0,25	14 km.	Ferrovia (VFFLB)	\$ 2,50
3ª.) vicinal	Alagoinhas — Aramarí	1,30	14 km.	Cavalo	\$ 10,00
3 — BÔA UNIÃO (2 vias) 1ª.) rodoviária	Alagoinhas — Bôa União	0,30	12 km.	Automóvel	Ajuste
2ª.) vicinal	Alagoinhas — Bôa União	1,00	12 km.	Cavalo	\$ 10,00
4 — RIACHO DA GUIA (2 vias) 1ª.) rodoviária	Alagoinhas — Riacho da Guia	0,40	24 km.	Automóvel	Ajuste
2ª.) vicinal	Alagoinhas — Riacho da Guia	4,00	24 km.	Cavalo	\$ 12,00
C — As sedes municipais limítrofes:					
1 — CATÚ (3 vias) 1ª.) rodoviária	Alagoinhas — Catú	0,45	32 km.	Auto ou caminhão	Ajuste
2ª.) ferroviária	Alagoinhas — Catú	0,50	30 km.	Ferrovia (VFFLB)	(1)
3ª.) vicinal	Alagoinhas — Catú	4,00	31 km.	Cavalo	\$ 10,00
2 — ENTRE RIOS (3 vias) 1ª.) rodoviária	Alagoinhas — (Riacho da Guia) — Entre Rios	1,50	67 km.	Auto ou caminhão	Ajuste
2ª.) ferroviária	Alagoinhas — Entre Rios	1,30	54 km.	Ferrovia (VFFLB)	\$ 9,10
3ª.) vicinal	Alagoinhas — Entre Rios	6,00	48 km.	Cavalo	\$ 15,00
3 — INHAMBUPE (2 vias) 1ª.) rodoviária	Alagoinhas — Inhambupe	1,00	43 km.	Automóvel	Ajuste
2ª.) vicinal	Alagoinhas — Inhambupe	5,00	44 km.	Cavalo	\$ 12,00
4 — IRARÁ (2 vias) 1ª.) mista:	Alagoinhas — (Água Fria)	3,00	67 km.	Ferrovia (VFFLB)	\$ 11,30
a) ferroviária	(Água Fria) — Irará	3,00	27 km.	Cavalo	\$ 12,00
b) vicinal	Alagoinhas — (Pedrão) — Irará ...	8,00	54 km.	Cavalo	\$ 20,00
2ª.) vicinal					
5 — MATA DE SÃO JOÃO (2 vias) 1ª.) ferroviária	Alagoinhas — Catú — Pojuca — Mata de São João	2,20	55 km.	Ferrovia (VFFLB)	(2)
2ª.) rodoviária	Alagoinhas — São Sebastião do Passé — Mata de São João	3,00	120 km.	Automóvel	Ajuste
6 — POJUCA (2 vias) 1ª.) ferroviária	Alagoinhas — Catú — Pojuca	1,10	43 km.	Ferrovia (VFFLB)	(3)
2ª.) vicinal	Alagoinhas — Catú — Pojuca	6,00	43 km.	Cavalo	\$ 12,00
7 — SANTO AMARO (3 vias)					

LOCALIDADES EXTREMAS Número e espécie de vias	ITINERÁRIOS	TEMPO (hora)	DISTÂNCIA (km ou ml.)	MEIO DE TRANSPORTE	PREÇO (Cr. \$)
3 ^a .) vicinal	Alcobaça — Caravelas	3,00	30 km.	Cavalo	\$ 30,00
2 — PRADO (3 vias)					
1 ^a .) rodoviária	Alcobaça — Prado	1,50	30 km.	Automóvel	Ajuste
2 ^a .) marítima	Alcobaça — Prado	5,00	12 km.	Canôa	Ajuste
3 ^a .) vicinal	Alcobaça — Prado	3,00	30 km.	Cavalo	\$ 30,00
D — À Salvador (2 vias)					
1 ^a .) marítima	Alcobaça — Prado — Porto Seguro — Santa Cruz Cabralia — Belmonte — Canavieiras — Una — Ilhéus — Sal- vador	35,00	339 309 mi.	Vapor (N. B.)	\$ 240,00
2 ^a .) mista:					
a) rodoviária	Alcobaça — Caravelas	1,00	30 km.	Automóvel	Ajuste
b) aérea	Caravelas — Salvador	2,35	540 km.	Avião (PB e SACS)	\$ 588,60
E — À Capital Federal (3 vias)					
1 ^a .) marítima:					
a) 1 ^a . etapa	Alcobaça — Salvador	35,00	339 309 mi.	Vapor (N. B.)	\$ 240,00
b) 2 ^a . etapa	Salvador — Capital Federal	759 mi.	Vapor (Várias Companhias)	...
2 ^a .) mista:					
a) marítima	Alcobaça — Prado — Porto Seguro — Belmonte — Canavieiras — Ilhéus — Ilhéus — Capital Federal	21,00 4,50	189 mi. 1.000 km.	Vapor (N. B.) Avião	\$ 120,00 \$ 1.126,00
b) aérea					
3 ^a .) mista:					
a) marítima	Alcobaça — Salvador (já descrita)				
b) aérea	Salvador — Capital Federal (vêr Sal- vador)				
AMARGOSA					
A — Aos principais povoados:					
1 — BAIXA DA AREIA (2 vias)					
1 ^a .) rodoviária	Amargosa — Baixa da Areia	0,20	8 km.	Automóvel	Ajuste
2 ^a .) vicinal	Amargosa — Baixa da Areia	0,30	3 km.	Cavalo	\$ 4,00
2 — BARRA DA INVEJA (1 via)					
1) vicinal	Amargosa — Baixa da Areia — Bar- ra da Inveja	0,50	6 km.	Cavalo	5,00
3 — CAVACO (2 vias)					
1 ^a .) rodoviária	Amargosa — Cavaco	0,20	9 km.	Automóvel	Ajuste
2 ^a .) vicinal	Amargosa — Cavaco	1,30	15 km.	Cavalo	\$ 8,00
4 — MILAGRES (2 vias)					
1 ^a .) rodoviária	Amargosa — Tartaruga — Milagres	2,30	47 km.	Automóvel	Ajuste
2 ^a .) vicinal	Amargosa — Tartaruga — Milagres	5,00	42 km.	Cavalo	\$ 20,00
B — Às sedes distritais:					
1 — CORTA MÃO (3 vias)					
1 ^a .) rodoviária	Amargosa — Corta Mão	1,30	21 km.	Automóvel	Ajuste
2 ^a .) ferroviária	Amargosa — São Francisco — Corta Mão	0,55	22 km.	Ferrovias (EFN)	\$ 3,70
3 ^a .) vicinal	Amargosa — Corta Mão	1,25	12 km.	Cavalo	\$ 8,00
2 — DIÓGENES SAMPAIO (2 vias)					
1 ^a .) rodoviária	Amargosa — Diógenes Sampaio	0,30	16 km.	Automóvel	Ajuste
2 ^a .) vicinal	Amargosa — Diógenes Sampaio	1,25	12 km.	Cavalo	\$ 8,00
3 — ITACHAMA (2 vias)					
1 ^a .) rodoviária	Amargosa — Itachama	2,00	24 km.	Automóvel	Ajuste
2 ^a .) vicinal	Amargosa — Itachama	2,30	21 km.	Cavalo	\$ 10,00
4 — TARTARUGA (2 vias)					
1 ^a .) rodoviária	Amargosa — Tartaruga	0,30	18 km.	Automóvel	Ajuste
2 ^a .) vicinal	Amargosa — Tartaruga	1,00	12 km.	Cavalo	\$ 8,00
C — Às sedes municipais limítrofes:					

TÁBUAS ITINERÁRIAS

LOCALIDADES EXTREMAS Número e espécie de vias	ITINERÁRIOS	TEMPO (hora)	DISTÂNCIA (km ou ml.)	MEIO DE TRANSPORTE	PREÇO (Cr. \$)
1 — BREJÕES (2 vias) 1ª.) rodoviária 2ª.) vicinal	Amargosa — Brejões	3,30	90 km.	Automóvel	Ajuste
	Amargosa — Brejões	5,30	42 km.	Cavalo	\$ 20,00
2 — LAJE (2 vias) 1ª.) ferroviária 2ª.) vicinal	Amargosa — São Miguel das Matas — Laje	1,57	50 km.	Ferrovia (EFN)	\$ 8,20
	Amargosa — Laje	7,00	42 km.	Cavalo	\$ 20,00
3 — SANTA TEREZINHA (2 vias) 1ª.) rodoviária 2ª.) vicinal	Amargosa — Santa Terezinha	3,00	48 km.	Automóvel	Ajuste
	Amargosa — Santa Terezinha	4,00	36 km.	Cavalo	\$ 20,00
4 — S. MIGUEL DAS MATAS (2 vias) 1ª.) ferroviária 2ª.) vicinal	Amargosa — São Miguel das Matas ..	1,18	29 km.	Ferrovia (EFN)	\$ 4,80
	Amargosa — São Miguel das Matas ..	3,00	24 km.	Cavalo	\$ 10,00
5 — UBAÍRA (3 vias) 1ª.) rodoviária 2ª.) ferroviária 3ª.) vicinal	Amargosa — Brejões — Santa Inês — Ubaíra	5,45	158 km.	Automóvel	Ajuste
	Amargosa — São Miguel das Matas — Laje — Mutuípe — Jiquiriçá — Ubaíra	4,30	90 km.	Ferrovia (EFN)	14,50
	Amargosa — Ubaíra	7,00	42 km.	Cavalo	\$ 20,00
D — À Salvador (2 vias) 1ª.) rodoviária 2ª.) mista: a) ferroviária b) marítima	Amargosa — Santa Terezinha — Castro Alves — Cruz das Almas — Muritiba — São Felix — Cachoeira — Concei- ção da Feira — São Gonçalo dos Cam- pos — São Sebastião do Passé — Ca- massari — Salvador	12,30	296 km.	Automóvel	Ajuste
	Amargosa — São Miguel das Matas — Santo Antônio de Jesus — Nazaré — (São Roque)	6,00	130 km.	Ferrovia (EFN)	\$ 20,00
	(São Roque) — Salvador	3,00	21 mi.	Vapor (N. B.)	\$ 6,30
E — À Capital Federal (2 vias) 1ª.) mista: a) ferroviária b) rodoviária c) ferroviária 2ª.) mista: a) 1ª. etapa b) 2ª. etapa	Amargosa — São Miguel das Matas — Laje — Mutuípe — Jiquiriçá — Ubaíra — Santa Inês — Itaquara — Jaguaquara — Jiquié	8,30	218 km.	Ferrovia (EFN)	\$ 30,80
	Jiquié — Boa Nova — Djalma Dutra — Vitória da Conquista — (Porto de Santa Cruz) — (Cachoeira do Pa- jeú) — Salinas — (Caboclo) — Fran- cisco Sá — Montes Claros	29,00	892 km.	Automóvel	Ajuste
	Montes Claros — Belo Horizonte — Capital Federal	32,35	1.116 km.	Ferrovia (EFCB)	\$ 127,00
	Amargosa — Salvador (já descrita) Salvador — Capital Federal (ver Sal- vador)				
ANDARAÍ					
A — Aos principais povoados:					
B — As sedes distritais:					
1 — IGATÓ (1 via) 1) vicinal	Andaraí — Igatá	2,00	11 km.	Cavalo	\$ 10,00
2 — ITAITÉ (1 via) 1) rodoviária	Andaraí — Itaité	3,30	66 km.	Auto ou caminhão	Ajuste
3 — PIRANHAS (1 via)					

LOCALIDADES EXTREMAS Número e espécie de vias	ITINERÁRIOS	TEMPO (hora)	DISTÂNCIA (km ou mi.)	MEIO DE TRANSPORTE	PRÊÇO (Cr. \$)
1) rodoviária	Andaraí — Piranhas	2,00	30 km.	Auto ou caminhão	Ajuste
C — As sedes municipais limítrofes:					
1 — BARRA DA ESTIVA (2 vias)					
1ª.) rodoviária	Andaraí — Mucugê — Barra da Estiva	6,00	156 km.	Automóvel	Ajuste
2ª.) vicinal	Andaraí — Mucugê — Barra da Estiva	19,00	136 km.	Cavalo	Ajuste
2 — ITABERABA (2 vias)					
1ª.) mista:					
a) rodoviária	Andaraí — (Itaité)	3,80	66 km.	Auto ou caminhão	Ajuste
b) ferroviária	(Itaité) — Itaberaba	6,30	144 km.	Ferrovia (VFFLB)	\$ 23,60
2ª.) rodoviária	Andaraí — Itaberaba	9,30	180 km.	Automóvel	Ajuste
3 — LENÇÓIS (2 vias)					
1ª.) rodoviária	Andaraí — Lençóis	3,00	36 km.	Automóvel	Ajuste
2ª.) vicinal	Andaraí — Lençóis	8,00	42 km.	Cavalo	\$ 20,00
4 — MARACÁS (3 vias)					
1ª.) rodoviária	Andaraí — Maracás	6,00	168 km.	Auto u caminhão	Ajuste
2ª.) mista:					
a) rodoviária	Andaraí — (Itaité)	3,80	66 km.	Automóvel	Ajuste
b) ferroviária	(Itaité) — (Tamburí)	2,00	62 km.	Ferrovia (VFFLB)	\$ 10,60
c) rodoviária	(Tamburí) — Maracás	2,00	65 km.	Automóvel	Ajuste
3ª.) vicinal	Andaraí — (Itaité) — (Machado Portela) — Maracás	24,30	196 km.	Cavalo	\$ 60,00
5 — MUCUGÊ (2 vias)					
1ª.) rodoviária	Andaraí — Mucugê	2,00	50 km.	Automóvel	Ajuste
2ª.) vicinal	Andaraí — (Igatú) — Mucugê	6,00	36 km.	Cavalo	\$ 30,00
6 — RUI BARBOSA (1 via)					
1) rodoviária	Andaraí — Itaberaba — Rui Barbosa	12,00	222 km.	Auto ou caminhão	Ajuste
D — À Salvador (2 vias)					
1ª.) mista:					
a) rodoviária	Andaraí — (Itaité)	3,80	66 km.	Automóvel	Ajuste
b) ferroviária	(Itaité) — Santa Terezinha — Castro Alves — Cruz das Almas — Muritiba — São Felix — Cachoeira	16,46	276 km.	Ferrovia (VFFLB)	\$ 40,50
c) fluvial	Cachoeira — Maragogipe — Salvador	5,30	48 mi.	Vapor (N. B.)	\$ 12,70
2ª.) rodoviária	Andaraí — Itaberaba — Ipirá — Feira de Santana — São Sebastião do Passé — Camassari — Salvador	19,00	491 km.	Automóvel	Ajuste
E — À Capital Federal (2 vias)					
1ª.) mista:					
a) rodoviária	Andaraí — Mucugê — Barra da Estiva — Ituassú — Brumado — Caculé — Urandí — Espinosa — Monte Azul — Montes Claros	27,00	740 km.	Automóvel	Ajuste
b) ferroviária	Montes Claros — Belo Horizonte — Capital Federal	32,35	1.116 km.	Ferrovia (EFCB)	\$ 127,00
2ª.) mista:					
a) 1ª. etapa	Andaraí — Salvador (já descrita)				
b) 2ª. etapa	Salvador — Capital Federal (ver Salvador)				
ANGICAL					
A — Aos principais povoados:					
B — Às sedes distritais:					
1 — BREJO VELHO (1 via)					
1) vicinal	Angical — Brejo Velho	24,00	150 km.	Cavalo	\$ 60,00
2 — SANTA HELENA (1 via)					

TÁBUAS ITINERÁRIAS

LOCALIDADES EXTREMAS Número e espécie de vias	ITINERÁRIOS	TEMPO (hora)	DISTÂNCIA (km ou ml.)	MEIO DE TRANSPORTE	PREÇO (Cr. \$)
1) vicinal	Angical — Santa Helena	18,00	128 km.	Cavalo	\$ 40,00
C — As sédes municipais limítrofes:					
1 — BARRA (2 vias)					
1 ^a .) mista:					
a) vicinal	Angical — (Santa Luzia)	3,00	24 km.	Cavalo	\$ 10,00
b) fluvial	(Santa Luzia) — (Jupaguá) — (Boqueirão) — Barra	46,00	278 km.	Vapor (VBSF e NMSF)	\$ 92,70
2 ^a .) vicinal	Angical — (Santa Luzia) — (Jupaguá) — (Boqueirão) — Barra	35,00	302 km.	Cavalo	Ajuste
2 — BARREIRAS (2 vias)					
1 ^a .) rodoviária	Angical — Barreiras	1,30	42 km.	Automóvel	Ajuste
2 ^a .) vicinal	Angical — Barreiras	5,00	42 km.	Cavalo	\$ 20,00
3 — COTEGIPE (2 vias)					
1) vicinal	Angical — Cotegipe	12,00	72 km.	Cavalo	\$ 30,00
2 ^a .) mista:					
a) rodoviária	Angical — (Jupaguá)	1,00	45 km.	Automóvel	Ajuste
b) vicinal	(Jupaguá) — Cotegipe	6,00	39 km.	Cavalo	\$ 10,00
4 — SANTANA (1 via)					
1) vicinal	Angical — Santana	31,00	180 km.	Cavalo	\$ 120,00
D — A Salvador (2 vias)					
1 ^a .) mista:					
a) vicinal	Angical — (Santa Luzia)	3,00	24 km.	Cavalo	\$ 5,00
b) fluvial	(Santa Luzia) — Barra — Xique-Xique — Pilão Arcado — Remauso — Sento Sé — Casa Nova — Juazeiro ..	147,35	717 km.	Vapor (VBSF e NMSF)	\$ 170,10
c) ferroviária	Juazeiro — Jaguarari — Senhor do Bonfim — Itiúba — Queimadas — Santaluz — Serriuba — Alagoinhas — Catú — Pojuca — Mata de São João — Camassari — Salvador	24,00	579 km.	Ferrovía (VFFLB)	\$ 73,50
2 ^a .) mista:					
a) vicinal	Angical — (Santa Luzia)	3,00	24 km.	Cavalo	\$ 5,00
b) fluvial	(Santa Luzia) — Barra — Xique-Xique — Pilão Arcado — Remauso — Sento Sé — Casa Nova — Juazeiro ..	147,35	717 km.	Vapor (VBSF e NMSF)	\$ 170,10
c) rodoviária	Juazeiro — (Barro Vermelho) — Uauá — Euclides da Cunha — Tucano — Serrinha — Feira de Santana — São Sebastião do Passé — Camassari — Salvador	20,30	635 km.	Automóvel	Ajuste
E — A Capital Federal (2 vias)					
1 ^a .) mista:					
a) vicinal	Angical — (Santa Luzia)	3,00	24 km.	Cavalo	\$ 5,00
b) fluvial (2 etapas)					
1 ^a .) etapa	(Santa Luzia) — Barra	77,00	278 km.	Vapor (VBSF)	\$ 75,50
2 ^a .) etapa	Barra — Paratiunga — Bom Jesus da Lapa — Carinhanha — Mauá — Matias Cardoso — Jauuária — São Francisco — São Romão — Pirapora	193,00	932 km.	Vapor (VBSF e NMSF)	\$ 210,50
c) ferroviária	Pirapora — Belo Horizonte — Capital Federal	29,35	1.006 km.	Ferrovía (EFCB)	\$ 121,50
2 ^a .) mista:					
a) 1 ^a . etapa	Angical — Salvador (já descrita)				
b) 2 ^a . etapa	Salvador — Capital Federal (ver Salvador				

TÁBUAS ITINERÁRIAS

7

LOCALIDADES EXTREMAS Número e espécie de vias	ITINERÁRIOS	TEMPO (hora)	DISTÂNCIA (km ou ml.)	MEIO DE TRANSPORTE	PRÊÇO (Cr. \$)
ARATUÍPE					
A — Aos principais povoados:					
B — Às sedes distritais:					
1 — MARAGOGIPINHO (3 vias)					
1ª.) fluvial	Aratuípe — Maragogipinho	2,30	12 km.	Canoa	\$ 12,00
2ª.) vicinal	Aratuípe — Maragogipinho	0,30	9 km.	Cavalo	\$ 10,00
3ª.) rodoviária	Aratuípe — Maragogipinho	0,20	12 km.	Automóvel	Ajuste
C — Às sedes municipais limítrofes:					
1 — JAGUARIPE (2 vias)					
1ª.) fluvial	Aratuípe — Jaguaripe	3,00	12 mi.	Canoa	\$ 20,00
2ª.) vicinal	Aratuípe — Jaguaripe	3,00	24 km.	Cavalo	\$ 15,00
2 — LAJE (2 vias)					
1ª.) mista:					
a) rodoviária	Aratuípe — Nazaré	0,15	6 km.	Automóvel	Ajuste
b) ferroviária	Aratuípe — Laje	4,00	91 km.	Ferrovia (EFN)	\$ 13,20
2ª.) vicinal	Aratuípe — Laje	12,00	72 km.	Cavalo	Ajuste
3 — NAZARÉ (3 vias)					
1ª.) rodoviária	Aratuípe — Nazaré	0,15	6 km.	Automóvel	Ajuste
2ª.) fluvial	Aratuípe — Nazaré	6,00		Canôa	\$ 25,00
3ª.) vicinal	Aratuípe — Nazaré	0,45	6 km.	Cavalo	\$ 15,00
4 — SANTO ANTÔNIO DE JESUS (2 vias)					
1ª.) mista:					
a) rodoviária	Aratuípe — Nazaré	0,15	6 km.	Automóvel	Ajuste
b) ferroviária	Nazaré — Santo Antônio de Jesus	1,30	34 km.	Ferrovia (EFN)	\$ 5,40
2ª.) vicinal	Aratuípe — Santo Antônio de Jesus	5,00	33 km.	Cavalo	\$ 20,00
D — À Salvador (2 vias)					
1ª.) mista:					
a) rodoviária	Aratuípe — Nazaré	0,15	6 km.	Automóvel	Ajuste
b) ferroviária	Nazaré — (São Roque)	1,30	31 km.	Ferrovia (EFN)	\$ 4,70
c) fluvial	(São Roque) — Salvador	3,00	21 mi.	Vapor (N. B.)	\$ 6,30
2ª.) rodoviária	Aratuípe — Nazaré — Santo Antônio de Jesus — Conceição do Almeida — Cruz das Almas — Muritiba — São Felix — Cachoeira — Conceição da Feira — São Gonçalo dos Campos — São Sebastião do Passé — Camassari — Salvador	8,00	279 km.	Automóvel	Ajuste
E — À Capital Federal: (1 via)					
1) mista:					
1ª. etapa	Aratuípe — Salvador (já descrita)				
2ª. etapa	Salvador — C. Federal (ver Salvador)				
BAIXA GRANDE					
A — Aos principais povoados:					
1 — ITALEGRE (2 vias)					
1ª.) rodoviária	Baixa Grande — Italegre	1,00	16 km.	Auto ou caminhão	Ajuste
2ª.) vicinal	Baixa Grande — Italegre	2,00	15 km.	Cavalo	\$ 5,00
2 — VIRACÃO (2 vias)					

TÁBUAS ITINERÁRIAS

8

LOCALIDADES EXTREMAS Número e espécie de vias	ITINERÁRIOS	TEMPO (hora)	DISTÂNCIA (km ou ml.)	MEIO DE TRANSPORTE	PRÊÇO (Cr. \$)
1ª.) rodoviária	Baixa Grande — Viração	1,00	18 km.	Auto ou caminhão	Ajuste
2ª.) vicinal	Baixa Grande — Viração	2,50	16 km.	Cavalo	\$ 5,00
B — Às sedes distritais: (Tem apenas o distrito sede)	—	—	—	—	—
C — Às sedes municipais limi- trofes:					
1 — IPIRÁ (2 vias)					
1ª.) rodoviária	Baixa Grande — Ipirá	3,00	65 km.	Auto ou caminhão	Ajuste
2ª.) vicinal	Baixa Grande — Ipirá	8,00	60 km.	Cavalo	\$ 20,00
2 — MACAJUBA (2 vias)					
1ª.) rodoviária	Baixa Grande — Macajuba	2,00	48 km.	Auto ou caminhão	Ajuste
2ª.) vicinal	Baixa Grande — Macajuba	5,00	36 km.	Cavalo	\$ 10,00
3 — MAIRÍ (2 vias)					
1ª.) rodoviária	Baixa Grande — Mairí	1,30	35 km.	Auto ou caminhão	Ajuste
2ª.) vicinal	Baixa Grande — Mairí	4,00	30 km.	Cavalo	\$ 10,00
4 — MUNDO NOVO (2 vias)					
1ª.) rodoviária	Baixa Grande — Mundo Novo	3,00	54 km.	Auto ou caminhão	Ajuste
2ª.) vicinal	Baixa Grande — Mundo Novo	7,00	54 km.	Cavalo	\$ 30,00
D — À Salvador: (2 vias)					
1ª.) mista:					
a) rodoviária	Baixa Grande — Ipirá — Castro Al- ves	7,50	150 km.	Automóvel	Ajuste
b) ferroviária	Castro Alves — Cruz das Almas — Muritiba — São Felix — Cachoeira	2,40	71 km.	Ferrovias (V ^o FLB)	\$ 8,40
c) fluvial	Cachoeira — Maragogipe — Salvador	5,30	48 mi.	Vapor (N. B.)	\$ 12,70
2ª.) rodoviária	Baixa Grande — Ipirá — Feira de Santana — São Sebastião do Passé — Camassari — Salvador	9,00	208 km.	Automóvel	Ajuste
E — À Capital Federal (1 via)					
1) mista:					
a) 1ª. etapa	Baixa Grande — Salvador (já des- crita)				
b) 2ª. etapa	Salvador — C. Federal (ver Salvador)				
BARRA					
A — Aos principais povoados:					
1 — CANUDOS (2 vias)					
1ª.) fluvial	Barra — Canudos	6,00	24 km.	Canôa	Ajuste
2ª.) vicinal	Barra — Páu d'Arco — Sambaíba — Canudos	3,00	24 km.	Cavalo	Ajuste
2 — CURRALINHO (2 vias)					
1ª.) fluvial	Barra — Curralinho	8,00	18 km.	Canôa	Ajuste
2ª.) vicinal	Barra — Juá — Curralinho	2,30	18 km.	Cavalo	Ajuste
3 — ESCALVADO (2 vias)					
1ª.) fluvial	Barra — Ibiraba — Escalvado	7,30	90 km.	Vapor (VBSF)	\$ 57,00
2ª.) vicinal	Barra — Ibiraba — Escalvado	12,00	90 km.	Cavalo	Ajuste
4 — FAZENDA GRANDE (2 vias)					
1ª.) fluvial	Barra — Fazenda Grande	20,00	120 km.	Vapor (V)	\$ 58,90
2ª.) vicinal	Barra — Igaritê — Fazenda Grande	16,00	120 km.	Cavalo	Ajuste
5 — JUA (2 vias)					

TÁBUAS ITINERÁRIAS

9

LOCALIDADES EXTREMAS Número e espécie de vias	ITINERÁRIOS	TEMPO (hora)	DISTÂNCIA (km ou ml.)	MEIO DE TRANSPORTE	PRÊÇO (Cr. \$)
1ª.) fluvial	Barra — Juá	3,00	12 km.	Canôa	Ajuste
2ª.) vicinal	Barra — Juá	2,00	12 km.	Cavalo	Ajuste
6 — OLHO D'ÁGUA (1 via)					
1) vicinal	Barra — Olho d'Água	6,00	42 km.	Cavalo	Ajuste
1 — PÁU D'ARCO (2 vias)					
1ª.) fluvial	Barra — Páu d'Arco	1,00	6 km.	Canôa	Ajuste
2ª.) vicinal	Barra — Páu d'Arco	1,00	6 km.	Cavalo	Ajuste
8 — PORTO ALEGRE (2 vias)					
1ª.) fluvial	Barra — Porto Alegre	8,00	36 km.	Canôa	Ajuste
2ª.) vicinal	Barra — Porto Alegre	5,00	36 km.	Cavalo	Ajuste
9 — PORTO DE PALHA (2 vias)					
1ª.) fluvial	Barra — Porto de Palha	8,00	39 km.	Canôa	Ajuste
2ª.) vicinal	Barra — Porto de Palha	6,00	39 km.	Cavalo	Ajuste
10 — SACO (1 via)					
1) vicinal	Barra — Buritirama — Saco	24,00	110 km.	Cavalo	Ajuste
11 — SAMBAÍBA (2 vias)					
1ª.) fluvial	Barra — Sambaíba	5,00	18 km.	Canôa	Ajuste
2ª.) vicinal	Barra — Páu d'Arco — Sambaíba ..	2,30	18 km.	Cavalo	Ajuste
12 — TORRINHA (2 vias)					
1ª.) fluvial	Barra — Torrinha	11,00	66 km.	Vapor (VBSF)	\$ 26,90
2ª.) vicinal	Barra — Torrinha	8,00	66 km.	Cavalo	Ajuste
13 — VANDERLEI (2 vias)					
1ª.) fluvial	Barra — Vanderlei	8,00	30 km.	Canôa	Ajuste
2ª.) vicinal	Barra — Vanderlei	5,00	30 km.	Cavalo	Ajuste
B — Às sedes distritais:					
1 — BURITIRAMA (1 via)					
1) vicinal	Barra — Areia — Buritirama	24,00	120 km.	Cavalo	Ajuste
2 — IBIRABA (2 vias)					
1ª.) fluvial	Barra — Ibiraba	6,00	70 km.	Vapor (VBSF)	\$ 25,90
2ª.) vicinal	Barra — Ibiraba	8,00	70 km.	Cavalo	Ajuste
3 — IGARITÉ (2 vias)					
1ª.) fluvial	Barra — Igarité	12,00	80 km.	Vapor (VBSF)	\$ 29,30
2ª.) vicinal	Barra — Igarité	10,00	84 km.	Cavalo	Ajuste
4 — PIRAGIBA (2 vias)					
1ª.) mista:					
a) fluvial	Barra — Morpará — Boa Vista do Lagamar — Boa Vista do Pixaím ..	25,00	150 km.	Vapor (VBSF)	\$ 58,20
b) vicinal	Boa Vista do Pixaím — Piragiba ..	10,00	72 km.	Cavalo	Ajuste
2ª.) vicinal	Barra — Igarité — Piragiba	26,00	222 km.	Cavalo	Ajuste
C — Às sedes municipais limítrofes:					
1 — ANGICAL (2 vias)					
1ª.) mista:					
a) fluvial	Barra — (Boqueirão) — (Jupaguá) (Santa Luzia)	46,00	278 km.	Vapor	\$ 92,70
b) vicinal	(Santa Luzia) — Angical	3,00	24 km.	Cavalo	\$ 10,00

TÁBUAS ITINERÁRIAS

LOCALIDADES EXTREMAS Número e espécie de vias	ITINERÁRIOS	TEMPO (hora)	DISTÂNCIA (km ou ml.)	MEIO DE TRANSPORTE	PRÊÇO (Cr. \$)
2 ^a) vicinal	Barra — (Boqueirão) — (Jupaguá) — (Santa Luzia) — Angical	35,00	302 km.	Cavalo	Ajuste
2 — BOM JESÚS DA LAPA (2 vias)					
1 ^a) fluvial	Barra — (Morpará) — Paratinga — (Sítio do Mato) — Bom Jesus da Lapa	56,00	310 km.	Vapor (VBSF e NMSF)	\$ 108,10
2 ^a) vicinal	Barra — (Igarité) — Paratinga — (Gamelsira) — (Sítio do Mato) — Bom Jesus da Lapa	45,00	310 km.	Cavalo	\$ 130,00
3 — BROTAS DE MACAÚBAS (1 via)					
1) mista:					
a) fluvial	Barra — (Morpará)	12,00	73 km.	Vapor (VBSF e NMSF)	\$ 26,90
b) rodoviária	(Morpará) — Brotas de Macaúbas	5,00	108 km.	Auto ou caminhão	Ajuste
4 — COTEGIPE (2 vias)					
1 ^a) mista:					
a) fluvial	Barra — (Boqueirão) — Jupaguá	55,30	206 km.	Vapor (VBSF e NMSF)	\$ 71,60
b) vicinal	(Jupaguá) — Cotegipe	6,00	39 km.	Cavalo	\$ 10,00
2 ^a) vicinal	Barra — Cotegipe	32,00	242 km.	Cavalo	\$ 70,00
5 — IBIPETUBA (2 vias)					
1 ^a) fluvial	Barra — (Boqueirão) — Ibipetuba	45,00	212 km.	Vapor (VBSF)	\$ 73,3
2 ^a) vicinal	Barra — (Boqueirão) — Ibipetuba	32,00	192 km.	Cavalo	Ajuste
6 — PARATINGA (2 vias)					
1 ^a) fluvial	Barra — (Morpará) — Paratinga	38,00	228 km.	Vapor (VBSF e NMSF)	\$ 78,00
2 ^a) vicinal	Barra — (Igarité) — Paratinga	38,00	228 km.	Cavalo	Ajuste
7 — PILÃO ARCADE (1 via)					
1) fluvial	Barra — Xique-Xique — Pilão Ar- cado	15,00	161 km.	Vapor (VBSF e NMSF)	\$ 57,10
8 — XIQUE XIQUE (2 vias)					
1 ^a) fluvial	Barra — (Ibiraba) — Xique-Xique	7,00	79 km.	Vapor (VBSF e NMSF)	\$ 29,10
2 ^a) mista:					
a) vicinal	Barra — (Ibiraba)	9,00	70 km.	Cavalo	Ajuste
b) fluvial	(Ibiraba) — Xique-Xique	1,00	9 km.	Vapor (VBSF)	\$ 3,40
D — A Salvador: (2 vias)					
1 ^a) mista:					
a) fluvial	Barra — Xique-Xique — Pilão Arca- do — Remanso — Sento-Sé — Casa Nova — Juazeiro	83,30	439 km.	Vapor (VBSF e NMSF)	\$ 100,50
b) ferroviária	Juazeiro — Jaguarari — Senhor do Bonfim — Itiúba — Queimadas — Santaluz — Serrinha — Alagoinhas — Catú — Pojuca — Mata de São João — Camassari — Salvador	24,00	579 km.	Ferrovia (VFLB)	\$ 73,50
2 ^a) mista:					
a) fluvial	Barra — Xique-Xique	14,20	79 km.	Vapor (VBSF e NMSF)	\$ 17,00
b) rodoviária	Xique-Xique — Irecê — Mórro do Cópéu — Mundo Novo — Baixa Grande — Ipirá — Feira de Santana — São Sebastião do Passé — Camassa- ri — Salvador	26,00	699 km.	Automóvel	Ajuste
E — A Capital Federal (2 vias)					

LOCALIDADES EXTREMAS Número e espécie de vias	ITINERÁRIOS	TEMPO (hora)	DISTÂNCIA (km ou ml.)	MEIO DE TRANSPORTE	PRÊÇO (Cr. \$)
1 ^a .) mista: a) fluvial	Barra — Paratinga — Bom Jesus da Lapa — Carinhanha — Manga — Matias Cardoso — Januária — São Francisco — São Romão — Pirapora	193,00	932 km.	Vapor (VBSF e NMSF)	\$ 193,40
b) ferroviária	Pirapora — Belo Horizonte — Capital Federal	29,35	1.006 km.	Ferrovia (EFCB)	\$ 121,50
2 ^a .) mista: a) 1 ^a . etapa	Barra — Salvador (já descrita)				
b) 2 ^a . etapa	Salvador — C. Federal (ver Salvador)				
BARRA DA ESTIVA					
A — Aos principais povoados:					
1 — PAIOL (1 via)					
1) vicinal	Barra da Estiva — Paiol	6,00	39 km.	Cavalo	\$ 20,00
2 — PASSAGEM DE SANTANA (1 via)					
1) vicinal	Barra da Estiva — P. de Santana ..	18,00	102 km.	Cavalo	\$ 50,00
3 — SINCORA' VELHO (1 via)					
1) vicinal	Barra da Estiva — Sincorá Velho ..	3,00	24 km.	Cavalo	\$ 15,00
4 — TRIUNFO (1 via)					
1) vicinal	Barra da Estiva — Triunfo	5,00	36 km.	Cavalo	\$ 20,00
B — Às sedes distritais:					
1 — IRAMAIA (2 vias)					
1 ^a .) mista: a) vicinal	Barra da Estiva — Sincorá	5,00	37 km.	Cavalo	\$ 20,00
b) ferroviária	Sincorá — Iramaia	2,20	67 km.	Ferrovia (VFFLB)	\$ 11,30
2 ^a .) vicinal	Barra da Estiva — Iramaia	12,00	72 km.	Cavalo	\$ 30,00
2 — JIQUÍ (2 vias)					
1 ^a .) mista: a) vicinal	Barra da Estiva — Sincorá	5,00	37 km.	Cavalo	\$ 20,00
b) ferroviária	Sincorá — Jiquí	1,00	27 km.	Ferrovia (VFFLB)	\$ 4,10
2 ^a .) vicinal	Barra da Estiva — Jiquí	6,00	42 km.	Cavalo	\$ 20,00
3 — JUSSIAPÉ (1 via)					
1) vicinal	Barra da Estiva — Jussiapé	7,00	54 km.	Cavalo	\$ 30,00
C — Às sedes municipais limítrofes:					
1 — ANDARAÍ (2 vias)					
1) rodoviária	Barra da Estiva — Mucugê — Andaraí	6,00	156 km.	Automóvel	Ajuste
2) vicinal	Barra da Estiva — Mucugê — Andaraí	19,00	136 km.	Cavalo	Ajuste
2 — BÔA NOVA (1 via)					
1) vicinal	Barra da Estiva — (Contendas) — (Passagem de Santana) — Boa Nova	23,00	183 km.	Cavalo	Ajuste
3 — ITUASSÚ (2 vias)					
1 ^a .) rodoviária	Barra da Estiva — Ituassú	1,00	24 km.	Auto ou caminhão	Ajuste
2 ^a .) vicinal	Barra da Estiva — Ituassú	3,00	24 km.	Cavalo	\$ 20,00
4 — MARACÁS (2 vias)					
1 ^a .) mista: a) vicinal	Barra da Estiva — (Sincorá)	5 3,00	37 km.	Cavalo	\$ 15,00

TABUAS ITINERÁRIAS

LOCALIDADES EXTREMAS Número e espécie de vias	ITINERÁRIOS	TEMPO (hora)	DISTÂNCIA (km ou ml.)	MEIO DE TRANSPORTE	PRÊÇO (Cr. \$)
b) ferroviária	(Sincorá) — (Tamburí)	5,30	141 km.	Ferrovia (VFFLB)	\$ 22,00
c) rodoviária	(Tamburí) — Maracás	2,00	65 km.	Auto ou caminhão	Ajuste
2ª.) vicinal	Barra da Estiva — Maracás	18,00	146 km.	Cavalo	\$ 40,00
5 — MUCUGÊ (2 vias)					
1ª.) rodoviária	Barra da Estiva — Mucugê	4,00	106 km.	Auto ou caminhão	Ajuste
2ª.) vicinal	Barra da Estiva — Mucugê	15,00	96 km.	Cavalo	\$ 50,00
6 — RIO DE CONTAS (1 via)					
1) vicinal	Barra da Estiva — Rio de Contas	15,00	96 km.	Cavalo	\$ 50,00
D — A Salvador: (3 vias)					
1ª.) mista:					
a) vicinal	Barra da Estiva — (Sincorá)	5,00	37 km.	Cavalo	\$ 15,00
b) ferroviária	(Sincorá) — Santa Terezinha — Castro Alves — Cruz das Almas — Muritiba — São Felix — Cachoeira	12,00	355 km.	Ferrovia (VFFLB)	\$ 38,40
c) fluvial	Cachoeira — Maragogipe — Salvador	5,30	48 mi.	Vapor (N. B.)	\$ 12,70
2ª.) rodoviária	Barra da Estiva — Mucugê — Andaraí Itaberaba — Ipirá — Feira de Santana — São Sebastião do Passé — Camassari — Salvador	25,00	647 km.	Automóvel	Ajuste
3ª.) mista:					
a) rodoviária	Barra da Estiva — Mucugê — (Itaitê) (Itaitê) — Santa Terezinha — Castro Alves — Cruz das Almas — Muritiba	6,00	175 km.	Automóvel	Ajuste
b) ferroviária	São Felix — Cachoeira	16,46	276 km.	Ferrovia (VFFLB)	\$ 40,50
c) fluvial	Cachoeira — Maragogipe — Salvador	5,30	48 mi.	Vapor (N. B.)	\$ 12,70
E — A Capital Federal (2 vias)					
1ª.) mista:					
a) rodoviária	Barra da Estiva — Ituaçu — Brumado — Caculé — Urandi — Espinosa — Monte Azul — Montes Claros	21,00	584 km.	Automóvel	Ajuste
b) ferroviária	Montes Claros — Belo Horizonte — Capital Federal	32,35	1.116 km.	Ferrovia (EFCB)	\$ 127,00
2ª.) mista:					
a) 1ª. etapa	Barra da Estiva — Salvador (já descrita)				
b) 2ª. etapa	Salvador — Capital Federal (ver Salvador)				
BARREIRAS					
A — Aos principais povoados:					
1 — BÔA VISTA (1 via)					
1) vicinal	Barreiras — Boa Vista	6,00	45 km.	Cavalo	\$ 15,00
2 — INHAUMAS (1 via)					
1) vicinal	Barreiras — Várzeas — Inhaumas	30,00	168 km.	Cavalo	\$ 40,00
3 — JOÃO RODRIGUES (1 via)					
1) vicinal	Barreiras — Catão — João Rodrigues	7,00	48 km.	Cavalo	\$ 15,00
B — As sedes distritais:					
1 — BARROCAS (1 via)					
1) vicinal	Barreiras — Barrocas	3,00	24 km.	Cavalo	\$ 10,00
2 — CATÃO (1 via)					
1) vicinal	Barreiras — Catão	6,00	42 km.	Cavalo	\$ 15,00
3 — SÃO DESIDÉRIO (1 via)					

LOCALIDADES EXTREMAS Número e espécie de vias	ITINERÁRIOS	TEMPO (hora)	DISTÂNCIA (km ou mi.)	MEIO DE TRANSPORTE	PREÇO (Cr \$)
1) vicinal	Barreiras — São Desidério	5,00	36 km.	Cavalo	10,00
4 — SÍTIO GRANDE (1 via)					
1) vicinal	Barreiras — Sítio Grande	7,00	54 km.	Cavalo	\$ 15,00
5 — TAPIRACANGA (1 via)					
1) vicinal	Barreiras — Tapiracanga	10,00	72 km.	Cavalo	\$ 20,00
6 — VÁRZEAS (1 via)					
1) vicinal	Barreiras — Catão — Várzeas	12,00	78 km.	Cavalo	\$ 25,00
C — Às sedes municipais limítrofes:					
1 — ANGICAL (2 vias)					
1ª.) rodoviária	Barreiras — Angical	1,30	42 km.	Automóvel	Ajuste
2ª.) vicinal	Barreiras — Angical	5,00	42 km.	Cavalo	\$ 20,00
2 — CORRENTINA (1 via)					
1) vicinal	Barreiras — Corretina	36,00	240 km.	Cavalo	\$ 30,00
3 — COTEGIPE (3 vias)					
1ª.) mista:					
a) rodoviária	Barreiras — Angical — (Jupaguá)	3,00	87 km.	Automóvel	Ajuste
b) vicinal	(Jupaguá) — Cotegipe	6,00	39 km.	Cavalo	\$ 10,00
2ª.) mista:					
a) fluvial	Barreiras — (Santa Luzia) - (S. José) - (Campo Largo) — (Jupaguá)	33,00	145 km.	Vapor (VBSF)	\$ 38,90
b) vicinal	(Jupaguá) — Cotegipe	6,00	39 km.	Cavalo	\$ 10,00
3ª.) vicinal	Barreiras — Angical — Cotegipe	14,00	114 km.	Cavalo	\$ 40,00
4 — SANTA MARIA DA VITÓRIA (2 vias)					
1ª.) fluvial	Barreiras — Barra — Paratinga — Santa Maria da Vitória	159,00	765 km.	Vapor (VBSF e NMSF)	\$ 205,90
2ª.) vicinal	Barreiras — Sta. Maria da Vitória	40,00	240 km.	Cavalo	\$ 60,00
5 — SANTANA (1 via)					
1) vicinal	Barreiras — Angical — Santana	38,00	204 km.	Cavalo	Ajuste
D — À Salvador: (4 vias)					
1ª.) mista:					
a) fluvial	Barreiras — Barra — Xique-xique — Pilão Arcado — Remanso — Sento-Sé — Casa Nova — Juazeiro	160,39	790 km.	Vapor (VBSF e NMSF)	\$ 184,80
b) ferroviária	Juazeiro — Jaguarari — S. Bonfim — Itiúba — Queimadas — Santaluz — Serrinha — Alagoinhas — Catú — Pojuca — Mata de S. João — Camassari — Salvador	24,50	579 km.	Ferrovia (VPFLB)	\$ 73,50
2ª.) mista:					
a) fluvial	Barreiras — Barra — Xique-xique — Pilão Arcado — Remanso — Sento-Sé — Casa Nova — Juazeiro	160,30	790 km.	Vapor (VBSF e NMSF)	\$ 184,00
b) rodoviária	Juazeiro — (Barro Vermelho) — Uauá — Euclides da Cunha — Tucano — Serrinha — Feira de Santana — São Sebastião do Passé — Camassari — Salvador	20,50	635 km.	Automóvel	Ajuste
3ª.) mista:					
a) rodoviária	Barreiras — (Jupaguá)	3,00	87 km.	Automóvel	Ajuste
b) fluvial	(Jupaguá) — Barra — Xique-Xique	59,00	285 km.	Vapor (VBSF)	\$ 75,70
c) rodoviária	Xique-Xique — Irecê — Mórro do				

TÁBUAS ITINERÁRIAS

14

LOCALIDADES EXTREMAS Número e espécie de vias	ITINERÁRIOS	TEMPO (hora)	DISTÂNCIA (km ou ml.)	MEIO DE TRANSPORTE	PRÊÇO (Cr. \$)
	Chapéu — Mundo Novo — Baixa Grande — Ipirá — Feira de Santana — São Sebastião do Passé — Camassari — Salvador	26,00	699 km.	Automóvel	Ajuste
4ª.) mista:					
a) rodoviária	Barreiras — (Jupaguá)	3,00	87 km.	Automóvel	Ajuste
b) fluvial	(Jupaguá) — Juazeiro	128,00	645 km.	Vapor (VBSF e NMSF)	\$ 154,20
c) ferroviária	Juazeiro — Jaguarari — Senhor do Bonfim — Itiúba — Queimadas — Santaluz — Serrinha — Alagoinhas — Catú — Pojeua — Mata de São João — Camassari — Salvador	24,00	579 km.	Ferrovia (VFFLB)	\$ 73,50
E — À Capital Federal (2 vias)					
1ª.) mista:					
a) fluvial	Barreiras — Barra — Pararinga — Bom Jesus da Lapa — Carinhanha — Manga — Matias Cardoso — Januária — São Francisco — São Romão — Pirapora	270,00	1.283 km.	Vapor (VBSF e NMSF)	\$ 278,80
b) ferroviária	Pirapora — Belo Horizonte — Capital Federal	29,35	1.006 km.	Ferrovia (EFCB)	\$ 121,50
2ª.) mista:					
a) 1ª. etapa	Barreiras — Salvador (já descrita) ..				
b) 2ª. etapa	Salvador — Capital Federal (ver Salvador)				
BELMONTE					
A — Aos principais povoados:					
1 — BARRAÇÃO (2 vias)					
1ª.) mista:					
a) fluvial	Belmonte — Bôca do Córrego	6,00	54 km.	Lancha	\$ 25,00
b) vicinal	Bôca do Córrego — Barracão	1,30	6 km.	Cavalo	\$ 5,00
2ª.) vicinal	Belmonte — Bôca do Córrego — Barracão	7,30	60 km.	Cavalo	Ajuste
2 — CACHOEIRINHA (2 vias)					
1ª.) mista:					
a) fluvial	Belmonte — Bôca do Córrego	6,00	54 km.	Lancha	\$ 25,00
b) vicinal	Bôca do Córrego — Itapebí — Cachoeirinha	14,00	90 km.	Cavalo	\$ 45,00
2ª.) vicinal	Belmonte — I. Grande — Itapebí — Cachoeirinha	22,00	132 km.	Cavalo	Ajuste
3 — CÊPA (1 via)					
1) vicinal	Belmonte — Cêpa	3,00	24 km.	Cavalo	Ajuste
4 — ENGENHO DE AREIA (1 via)					
1) fluvial	Belmonte — Engenho de Areia	3,00	12 km.	Cavalo	\$ 10,00
5 — INGAUÍRA (1 via)					
1) fluvial	Belmonte — Ingaúira	4,00	18 km.	Lancha	\$ 20,00
6 — IIIA GRANDE (2 vias)					
1ª.) fluvial	Belmonte — Ingaúira — Bôca do Córrego — I. Grande	7,00	60 km.	Lancha	\$ 30,00
2ª.) vicinal	Belmonte — I. Grande	8,00	60 km.	Cavalo	Ajuste
7 — ITAGI (2 vias)					
1ª.) mista:					
a) fluvial	Belmonte — Itapebí	17,00	132 km.	Lancha	\$ 50,00
b) vicinal	Itapebí — Itagi	4,30	25 km.	Cavalo	\$ 30,00

TÁBUAS ITINERÁRIAS

15

LOCALIDADES EXTREMAS Número e espécie de vias	ITINERÁRIOS	TEMPO (hora)	DISTÂNCIA (km ou ml.)	MEIO DE TRANSPORTE	PRÊÇO (Cr. \$)
2ª.) vicinal	Belmonte — Ilha Grande — Itapebí Itagi	23,30	145 km.	Cavalo	Ajuste
8 — MASSARANDUBA (2 vias)					
1ª.) fluvial	Belmonte — Bôca do Córrego — Itapebí — Massaranduba	20,00	144 km.	Lancha e Canôa	\$ 70,00
2ª.) vicinal	Belmonte — Ilha Grande — Itapebí — Massaranduba	22,00	132 km.	Cavalo	Ajuste
9 — PÊZO (1 via)					
1) fluvial	Belmonte — Pêzo	1,30	16 km	Lancha	\$ 15,00
10 — SANTA MARIA (2 vias)					
1ª.) mista:					
a) fluvial	Belmonte — Bôca do Córrego	6,00	54 km.	Lancha	\$ 25,00
b) vicinal	Bôca do Córrego — Santa Maria — Belmonte	2,00	18 km.	Cavalo	\$ 15,00
2ª.) vicinal	Belmonte — Bôca do Córrego — Santa Maria	8,00	72 km.	Cavalo	Ajuste
B — Às sedes distritais:					
1 — BÔCA DO CÓRREGO (2 vias)					
1ª.) fluvial	Belmonte — Ingauíra — Bôca do Córrego	6,00	54 km.	Lancha	\$ 25,00
2ª.) vicinal	Belmonte — Bôca do Córrego	7,00	54 km.	Cavalo	Ajuste
2 — ITAPEBÍ (2 vias)					
1ª.) fluvial	Belmonte — Ingauíra — Bôca do Córrego — Ilha Grande — Itapebí	17,00	132 km	Lancha	\$ 50,00
2ª.) vicinal	Belmonte — Ilha Grande — Itapebí	20,00	120 km.	Cavalo	Ajuste
3 — MOGIQUIÇABA (2 vias)					
1ª.) rodoviária (rara)	Belmonte — Mogiquiçaba	2,00	42 km.	Caminhão	Ajuste
2ª.) vicinal	Belmonte — Mogiquiçaba	6,00	42 km.	Cavalo	Ajuste
C — Às sedes municipais limítrofes:					
I — CANAVIEIRAS (2 vias)					
1ª.) fluvial	Belmonte — (Pêzo) — Canavieiras	2,30	30 km.	Lancha	\$ 25,00
2ª.) marítima	Belmonte — Canavieiras	2,30	30 km.	Iate	\$ 20,00
2 — MACARANI (1 via)					
1) vicinal	Belmonte — (Itapebí) — Macarani	32,00	276 km.	Cavalo	\$ 80,00
3 — SANTA CRUZ CABRÁLIA (2 vias)					
1ª.) marítima	Belmonte — Santa Cruz Cabrália	6,00	75 km.	Barco	\$ 40,00
2ª.) vicinal	Belmonte — Santa Cruz Cabrália	8,00	72 km.	Cavalo	\$ 50,00
D — A Salvador: (2 vias)					
1ª.) marítima:					
a) 1ª. etapa	Belmonte — Canavieiras	2,30	30 km	Lancha	\$ 15,00
b) 2ª. etapa	Canavieiras — Salvador	20,00	164 mi.	Vapor (N. B.)	\$ 97,90
2ª.) mista:					
a) marítima	Belmonte — Canavieiras	2,30	30 km	Lancha	\$ 15,00
b) aérea	Canavieiras — Salvador	1,35	319 km.	Avião	\$ 395,80
E — A Capital Federal (2 vias)					
1ª.) mista:					
a) fluvial	Belmonte — Canavieiras	2,30	30 km.	Lancha	\$ 25,00
b) aérea	Canavieiras — Rio	4,20	920 km.	Avião	\$ 1 029,80
2ª.) mista:					

TABUAS ITINERÁRIAS

16

LOCALIDADES EXTREMAS Número e espécie de vias	ITINERÁRIOS	TEMPO (hora)	DISTÂNCIA (km ou ml.)	MEIO DE TRANSPORTE	PRÊÇO (Cr. \$)
a) 1ª. etapa	Belmonte — Salvador já descrita)				
b) 2ª. etapa	Salvador — Rio (ver Salvador)				
BÔA NOVA					
A — Aos principais povoados:					
1 — ACARACÍ (1 via)					
1) vicinal	Bôa Nova — Acarací	9,00	54 km.	Cavalo	Ajuste
2 — AREIÃO (1 via)					
1) vicinal	Bôa Nova — Areião	22,00	132 km.	Cavalc	Ajuste
3 — CACHOEIRINHA (1 via)					
1) vicinal	Bôa Nova — Cachoeirinha	3,00	18 km.	Cavalo	Ajuste
4 — JATOBA' (1 via)					
1) vicinal	Bôa Nova — Jatobá	11,00	66 km.	Cavalo	Ajuste
5 — PIABAS (1 via)					
1) vicinal	Bôa Nova — Piabas	9,00	54 km.	Cavalo	Ajuste
6 — PONTO NOVO (1 via)					
1) vicinal	Bôa Nova — Ponto Novo	7,00	42 km	Cavalo	Ajuste
7 — RECREIO (1 via)					
1) vicinal	Bôa Nova — Recreio	6,00	42 km	Cavalc	Ajuste
8 — VALENTIM (via)					
1) vicinal	Bôa Nova — Valentim	3,00	21 km.	Cavalo	Ajuste
B — As sedes distritais:					
1 — CAJAZEIRA (1 via)					
1) vicinal	Bôa Nova — Cajazeira	8,00	60 km.	Cavalo	Ajuste
2 — CATINGAL (1 via)					
1) vicinal	Bôa Nova — Catingal	8,00	48 km.	Cavalo	\$ 15,00
3 — IMBUÍRA (1 via)					
1) rodoviária	Bôa Nova — Imbuíra	2,00	36 km.	Automóvel	Ajuste
4 — ITAGIBA' (1 via)					
1) vicinal	Bôa Nova — Itagibá	20,00	84 km.	Cavalo	Ajuste
5 — JAPOMIRIM (1 via)					
1) vicinal	Bôa Nova — Japomitim	22,50	102 km.	Cavalo	Ajuste
6 — MIRANTE (1 via)					
1) vicinal	Bôa Nova — Mirante	30,00	124 km.	Cavalo	\$ 40,00
C — As sedes municipais limítrofes:					
1 — BARRA DA ESTIVA (1 via)					
1) vicinal	Bôa Nova — (Contendas) — (Passagem de Santana) — Barra da Estiva	23,00	183 km.	Cavalo	Ajuste

LOCALIDADES EXTREMAS Número e espécie de vias	ITINERÁRIOS	TEMPO (hora)	DISTÂNCIA (km ou ml.)	MEIO DE TRANSPORTE	PRÊÇO (Cr. \$)
2 — DJALMA DUTRA (2 vias)					
1ª.) rodoviária	Bôa Nova — Djalma Dutra	1,00	36 km.	Auto ou caminhão	Ajuste
2ª.) vicinal	Bôa Nova — Djalma Dutra	5,00	30 km.	Cavalo	\$ 10,00
3 — IPIAÚ (2 vias)					
1ª.) rodoviária	Bôa Nova — Jiquié — Ipiaú	5,00	158 km.	Automóvel	Ajuste
2ª.) vicinal	Bôa Nova — Ipiaú	18,00	103 km.	Cavalo	Ajuste
4 — ITUASSÚ (1 via)					
1) vicinal	Bôa Nova — Ituassú	25,00	200 km.	Cavalo	Ajuste
5 — JIQUIÉ (1 via)					
1) rodoviária	Bôa Nova — Jiquié	3,00	84 km.	Automóvel	Ajuste
6 — MARACÁS (3 vias)					
1ª.) mista:					
a) rodoviária	Bôa Nova — Jiquié	3,00	84 km.	Automóvel	Ajuste
b) ferroviária	Jiquié — Jaguaquara	3,00	64 km.	Ferrovia (EFN)	\$ 13,30
c) rodoviária	Jaguaquara — Maracás	2,00	65 km.	Automóvel	Ajuste
2ª.) rodoviária	Bôa Nova — Jiquié — Itirussú — Maracás	7,30	180 km.	Automóvel	Ajuste
3ª.) vicinal	Bôa Nova — (Porto Alegre) — Ma- racás	18,00	108 km.	Cavalo	Ajuste
7 — UBAITABA (1 via)					
1) vicinal	Bôa Nova — Ubaitaba	24,00	168 km.	Cavalo	\$ 40,00
D — À Salvador: (2 vias)					
1ª.) mista:					
a) rodoviária	Bôa Nova — Jiquié	3,00	84 km.	Automóvel	Ajuste
b) ferroviária	Jiquié — Jaguaquara — Itaquara — Santa Inês — Ubaíra — Jiquiriçá — Mutuípe — Laje — S. Miguel das Matas — Santo Antônio de Jesus — Nazaré — (S. Roque)	11,00	290 km.	Ferrovia (EFN)	\$ 42,30
c) fluvial	(S. Roque) — Salvador	3,00	21 mi.	Vapor (N. B.)	\$ 6,30
2ª.) rodoviária	Bôa Nova — Jiquié — Jaguaquara — Itaquara — Santa Inês — Brejões — (Milagres) — (Lajedo Alto) — Sta. Terezinha — Castro Alves — Cruz das Almas — Muritiba — São Fe- lix — Cachoeira — Conceição da Fei- ra — São Gonçalo dos Campos — São Sebastião do Passé — Camassari — Salvador	19,00	572 km.	Automóvel	Ajuste
E — À Capital Federal (2 vias)					
1ª.) mista:					
a) 1ª. etapa	Bôa Nova — Salvador (já descrita)				
b) 2ª. etapa	Salvador — Capital Federal (ver Salvador)				
2ª.) mista:					
a) rodoviária	Bôa Nova — Djalma Dutra — Vitó- ria da Conquista — (Porto de Santa Cruz) — (Cachoeira de Pajeú) — Salinas — (Caboclo) — Francisco Sá — Montes Claros	26,30	308 km.	Automóvel	Ajuste
b) ferroviária	Montes Claros — Belo Horizonte — Capital Federal	32,35	1 116 km.	Ferrovia (EFCB)	\$ 127,00
BOM JESÚS DA LAPA					
A — Aos principais povoados:					
1 — BANDEIRAS (2 vias)					
1ª.) fluvial	Bom Jesus da Lapa — Bandeiras	6,00	36 km.	Vapor (NDFP)	\$ 20,00
2ª.) vicinal	Bom Jesus da Lapa — Bandeiras	6,00	36 km.	Cavalo	\$ 15,00

TABUAS ITINERÁRIAS

LOCALIDADES EXTREMAS Número e espécie de vias	ITINERÁRIOS	TEMPO (hora)	DISTÂNCIA (km ou ml.)	MEIO DE TRANSPORTE	PREÇO (Cr. \$)	
2 — BARREIRO GRANDE (2 vias)	1ª.) fluvial	Bom Jesús da Lapa — Barreiro Grande	16,00	72 km.	Canoa	\$ 40,00
	2ª.) vicinal	Bom Jesús da Lapa — Barreiro Grande	15,00	70 km.	Cavalo	\$ 30,00
3 — BELA VISTA (2 vias)	1ª.) fluvial	Bom Jesús da Lapa — Bela Vista ..	2,00	14 km.	Canoa	\$ 12,00
	2ª.) vicinal	Bom Jesús da Lapa — Bela Vista ..	2,00	14 km.	Cavalo	\$ 10,00
4 — BÔA VISTA (2 vias)	1ª.) fluvial	Bom Jesús da Lapa — Bôa Vista ..	6,00	30 km.	Canoa	\$ 30,00
	2ª.) vicinal	Bom Jesús da Lapa — Bôa Vista ..	6,00	30 km.	Cavalo	\$ 20,00
5 — GAMELEIRA (2 vias)	1ª.) fluvial	Bom Jesús da Lapa — Gameleira ..	8,00	60 km.	Vapor	\$ 17,50
	2ª.) vicinal	Bom Jesús da Lapa — Gameleira ..	9,00	60 km.	Cavalo	\$ 30,00
6 — MANGAL (2 vias)	1ª.) fluvial	Bom Jesús da Lapa — Mangal	10,00	72 km.	Canoa	\$ 40,00
	2ª.) vicinal	Bom Jesús da Lapa — Mangal	10,00	72 km.	Cavalo	\$ 30,00
B — As sedes distritais:						
1 — SÍTIO DO MATO (2 vias)	1ª.) fluvial	Bom Jesús da Lapa — Sítio do Mato	4,00	24 km.	Vapor (VBSF e NMSF)	\$ 9,10
	2ª.) vicinal	Bom Jesús da Lapa — Sítio do Mato	4,00	24 km.	Cavalo	\$ 12,00
C — As sedes municipais limítrofes:						
1 — BARRA (2 vias)	1ª.) fluvial	Bom Jesús da Lapa — (Sítio do Ma- to — Paratinga — (Morpará) — Barra	56,00	310 km.	Vapor (VBSF e NMSF)	\$ 108,10
	2ª.) vicinal	Bom Jesús da Lapa — (Sítio do Ma- to) — (Gameleira) — Paratinga — (Igarité) — Barra	45,00	310 km.	Cavalo	
2 — CARINHANHA (2 vias)	1ª.) fluvial	Bom Jesús da Lapa — Carinhanha ..	24,00	136 km.	Vapor (VBSF e NMSF)	\$ 130,00
	2ª.) vicinal	Bom Jesús da Lapa — Carinhanha ..	28,00	140 km.	Cavalo	\$ 48,60 \$ 60,00
3 — MACAÚBAS (1 via)	1) rodoviária	Bom Jesús da Lapa — Riacho de San- tana — Macaúbas	7,00	204 km.	Automóvel	Ajuste
4 — PARATINGA (2 vias)	1ª.) fluvial	Bom Jesús da Lapa — Paratinga	15,00	82 km.	Vapor (VBSF e NMSF)	\$ 30,20
	2ª.) vicinal	Bom Jesús da Lapa — Paratinga	14,00	82 km.	Cavalo	\$ 35,00
5 — RIACHO DE SANTANA (2 vias)	1ª.) rodoviária	Bom Jesús da Lapa — Riacho de Santana	3,00	72 km.	Automóvel	Ajuste
	2ª.) vicinal	Bom Jesús da Lapa — Riacho de Santana	11,00	74 km.	Cavalo	\$ 35,00
6 — SANTA MARIA DA VITÓRIA (2 vias)	1ª.) fluvial	Bom Jesús da Lapa — Santa Maria da Vitória	30,00	150 km.	Vapor (VBSF)	\$ 53,70
	2ª.) vicinal	Bom Jesús da Lapa — Santa Maria da Vitória	22,00	149 km.	Cavalo	\$ 65,00
7 — SANTANA (3 vias)	1ª.) vicinal					

LOCALIDADES EXTREMAS Número e espécie de vias	ITINERÁRIOS	TEMPO (hora)	DISTÂNCIA (km ou ml.)	MEIO DE TRANSPORTE	PREÇO (Cr. \$)
a) fluvial	Bom Jesús da Lapa — (Sítio do Mato)	4,00	24 km.	Vapor (VBSF)	\$ 9,10
b) vicinal	(Sítio do Mato) — Santana	15,00	84 km.	Cavalo	\$ 45,00
2ª.) mista:					
a) fluvial	Bom Jesús da Lapa — (Porto Novo)	17,00	108 km.	Vapor (VBSF)	\$ 29,70
b) vicinal	(Porto Novo) — Santana	5,30	36 km.	Cavalo	Ajuste
3ª.) vicinal	Bom Jesús da Lapa — Santana	20,00	114 km.	Cavalo	\$ 65,00
D — A Salvador (5 vias)					
1ª.) mista:					
a) fluvial	Bom Jesús da Lapa — Paratinga — Barra — Xique-Xique — Pilão Arcado — Remanso — Sento-Sé — Casa Nova — Juazeiro	136,00	749 km.	Vapor (VBSF e NMSF)	\$ 154,50
b) ferroviária	Juazeiro — Jaguarari — Senhor do Bonfim — Itiúba — Queimadas — Santaluz — Serrinha — Alagoinhas — Catú — Pojua — Mata de São João Camassari — Salvador	24,00	579 km.	Ferrovia (VFFLB)	\$ 73,50
2ª.) mista:					
a) rodoviária	Bom Jesús da Lapa — Riacho de Santana — Caiteté — Brumado — V. da Conquista — Itambé — Itabuna — Ilhéus	21,00	721 km.	Automóvel	Ajuste
b) marítima	Ilhéus — Salvador	14,00	120 km, 150 ml.	Vapor (N. B.)	\$ 82,60
3ª.) mista:					
a) rodoviária	Bom Jesús da Lapa — Riacho de Santana — Caiteté — Brumado — Vitória da Conquista — Itambé — Itabuna — Ilhéus	21,00	721 km.	Automóvel	Ajuste
b) aérea	Ilhéus — Salvador	1,05	230 km.	Avião	\$ 268,80
4ª.) mista:					
a) rodoviária	Bom Jesús da Lapa — Caiteté — Brumado — (Umburanas)	12,30	300 km.	Automóvel	Ajuste
b) ferroviária	(Umburanas) — (Contendas) — Jequí — Santa Terezinha — Castro Alves — Cruz das Almas — Muritiba — São Felix — Cachoeira	17,00	465 km.	Ferrovia (VFFLB)	
c) fluvial	Cachoeira — Maragogipe — Salvador	5,30	48 mi.	Vapor (N. B.)	\$ 12,70
5ª.) rodoviária	Bom Jesús da Lapa — Riacho de Santana — Caiteté — Brumado — Vitória da Conquista — Boa Nova — Jiquié — Jaguara — Itaquara — Santa Inês — Brejões — (Milagres) — Santa Terezinha — Castro Alves — Cruz das Almas — Muritiba — São Felix — Cachoeira — Conceição da Feira — São Gonçalo dos Campos — São Sebastião do Passé — Camassari — Salvador	37,00	1.103 km.	Automóvel	Ajuste
E — A Capital Federal (2 vias)					
1ª.) mista:					
a) fluvial	Bom Jesús da Lapa — Carinhanha — Manga — Matias Cardoso — Januária — São Francisco — São Romão — Pirapora	140,00	622 km.	Vapor (VBSF e NMSF)	\$ 167,90
b) ferroviária	Pirapora — Belo Horizonte — Capital Federal	29,35	1.006 km.	Ferrovia (EFCB)	\$ 121,50
2ª.) mista:					
a) 1ª. etapa	Bom Jesús da Lapa — Salvador (já descrita)				
b) 2ª. etapa	Salvador — Capital Federal (ver Salvador)				
BREJÕES					
A — Aos principais povoados:					
1 — LAGÔA DO MORRO (2 vias)					
1ª.) rodoviária	Brejões — Lagôa do Mórro	0,20	15 km.	Automóvel	Ajuste
2ª.) vicinal	Brejões — Lagôa do Mórre	0,50	16 km.	Cavalo	Ajuste

TÁBUAS ITINERÁRIAS

LOCALIDADES EXTREMAS Número e espécie de vias	ITINERÁRIOS	TEMPO (hora)	DISTÂNCIA (km ou ml.)	MEIO DE TRANSPORTE	PREÇO (Cr. \$)
B — Às sedes distritais:					
1 — VEADOS (2 vias)					
1ª.) rodoviária	Brejões — Veados	2,00	42 km.	Automóvel	Ajuste
2ª.) vicinal	Brejões — Veados	5,00	40 km.	Cavalo	\$ 10,00
C — Às sedes municipais limítrofes:					
1 — AMARGOSA (2 vias)					
1ª.) rodoviária	Brejões — Amargosa	3,30	90 km.	Automóvel	Ajuste
2ª.) vicinal	Brejões — Amargosa	5,30	42 km.	Cavalo	\$ 20,00
2 — SANTA INÊS (2 vias)					
1ª.) rodoviária	Brejões — Santa Inês	1,15	38 km.	Automóvel	Ajuste
2ª.) vicinal	Brejões — Santa Inês	4,00	30 km.	Cavalo	\$ 10,00
3 — SANTA TEREZINHA (1 via)					
1) rodoviária	Brejões — Santa Terezinha	4,00	103 km.	Automóvel	Ajuste
4 — UBAÍRA (3 vias)					
1ª.) mista:					
a) vicinal	Brejões — (Engenheiro Franca)	3,00	18 km.	Cavalo	\$ 20,00
b) ferroviária	(Engenheiro Franca) — Ubaíra	0,36	18 km.	Ferrovia (EFN)	\$ 3,20
2ª.) rodoviária	Brejões — Santa Inês — Ubaíra	2,15	68 km.	Automóvel	Ajuste
3ª.) vicinal	Brejões — Ubaíra	7,00	32 km.	Cavalo	\$ 20,00
D — À Salvador: (2 vias)					
1ª.) rodoviária	Brejões — Santa Terezinha — Castro Alves — Cruz das Almas — Muritiba — São Felix — Cachoeira — Conceição da Feira — São Gonçalo dos Campos — São Sebastião do Passé — Camassari — Salvador	12,30	352 km.	Automóvel	Ajuste
2ª.) mista:					
a) vicinal	Brejões — (Engenheiro Franca)	3,00	18 km.	Cavalo	\$ 20,00
b) ferroviária	(Engenheiro Franca) — Ubaíra — Mntúpe — Laje — São Miguel das Matas — Santo Antônio de Jesus — Nazaré — (São Roque)	6,15	180 km.	Ferrovia (EFN)	\$ 27,80
c) fluvial	(São Roque) — Salvador	3,00	21 mi.	Vapor (N. B.)	\$ 6,30
E — À Capital Federal (1 via)					
1) mista:					
a) 1ª. etapa	Brejões — Salvador (já descrita)				
b) 2ª. etapa	Salvador — Capital Federal (ver Salvador)				
BROTAS DE MACAÚBAS					
A — Aos principais povoados:					
1 — ANTARÍ (1 via)					
1) vicinal	Brötas de Macaúbas — Antará	24,00	96 km.	Cavalo	\$ 45,00
2 — ARACÍ (2 vias)					
1ª.) rodoviária	Brötas de Macaúbas — Arací	0,50	12 km.		Ajuste
2ª.) vicinal	Brötas de Macaúbas — Arací	2,00	12 km.	Automóvel	5,00
3 — BÔCA DAS PALMEIRAS (1 via)					
1) vicinal	Brötas de Macaúbas — Bôca das Palmeiras	20,00	96 km.	Cavalo	\$ 50,00
4 — BREJO DO BURITÍ (1 via)					

LOCALIDADES EXTREMAS Número e espécie de vias	ITINERÁRIOS	TEMPO (hora)	DISTÂNCIA (km ou ml.)	MEIO DE TRANSPORTE	PREÇO (Cr \$)
1) vicinal 5 — BURITÍ NOVO (1 via)	Brotas de Macaúbas — Brejo do Burití	12,00	54 km.	Cavalo	\$ 15,00
1) vicinal 6 — CAIÇARA (1 via)	Brotas de Macaúbas — Burití Novo	4,00	24 km.	Cavalo	\$ 10,00
1) vicinal 7 — CANABRAVA DAS ALMAS (1 via)	Brotas de Macaúbas — Caiçara	10,00	48 mi.	Cavalo	\$ 15,00
1) vicinal 8 — CHAPADA VELHA (1 via)	Brotas de Macaúbas — Canabrava das Almas	16,00	93 km.	Cavalo	\$ 30,00
1) vicinal 9 — COCAL (1 via)	Brotas de Macaúbas — Chapada Velha	10,00	72 km.	Cavalo	\$ 20,00
1) vicinal 10 — GAMELEIRA DE JORDÃO (2 vias)	Brotas de Macaúbas — Cocal	10,00	66 km.	Cavalo	\$ 25,00
1ª.) rodoviária 2ª.) vicinal	Brotas de Macaúbas — Gameleira de Jordão Brotas de Macaúbas — Gameleira de Jordão	1,50 5,00	30 km. 30 km.	Automóvel Cavalo	Ajuste \$ 10,00
1) vicinal 11 — LAGÔA DE DENTRO (1 via)	Brotas de Macaúbas — Lagôa de Dentro	1,50	10 km.	Cavalo	\$ 3,00
1) vicinal 12 — MALHADA (1 via)	Brotas de Macaúbas — Malhada	10,00	54 km.	Cavalo	\$ 20,00
1) vicinal 13 — MATA DO BOM JESÚS (1 via)	Brotas de Macaúbas — Mata do Bom Jesus	4,00	24 km.	Cavalo	\$ 10,00
1) vicinal 14 — MILAGRES (1 via)	Brotas de Macaúbas — Milagres	20,00	106 km.	Cavalo	\$ 40,00
1) vicinal 15 — MÔRRO DO GOMES (1 via)	Brotas de Macaúbas — Mórro do Gomes	24,00	126 km.	Cavalo	\$ 45,00
1) vicinal 16 — ÔLHO D'ÁGUA DE ANTONIO FRANCISCO (1 via)	Brotas de Macaúbas — Ôlho d'água de Antônio Francisco	20,00	108 km.	Cavalo	\$ 40,00
1) vicinal 17 — ÔLHO D'ÁGUA DO ESPÍRITO SANTO (1 via)	Brotas de Macaúbas — Ôlho d'água do Espírito Santo	12,00	78 km.	Cavalo	\$ 25,00
1) vicinal 18 — OURICURÍ (1 via)	Brotas de Macaúbas — Ouricuri	3,00		Cavalo	\$ 5,00
1) vicinal 19 — PARANAMERÍM (1 via)	Brotas de Macaúbas — Paranamerím . .	12,00	66 km.	Cavalo	\$ 20,00
1) vicinal 20 — PÉ DO MÔRRO (1 via)	Brotas de Macaúbas — Pé do Mórro	3,00	18 km.	Cavalo	\$ 5,00
21 — PINTADA (2 vias)					

TÁBUAS ITINERÁRIAS

22

LOCALIDADES EXTREMAS Número e espécie de vias	ITINERÁRIOS	TEMPO (hora)	DISTÂNCIA (km ou ml.)	MEIO DE TRANSPORTE	PREÇO (Cr. \$)
1) rodoviária	Brotas de Macaúbas — Pintada	2,00	24 km.	Automóvel	Ajuste
2) vicinal	Brotas de Macaúbas — Pintada	4,00	24 km.	Cavalo	\$ 10,00
22 — QUEIMADA NOVA (1 via)					
1) vicinal	Brotas de Macaúbas — Queimada Nova	12,00	60 km.	Cavalo	\$ 20,00
23 — SANTANA DO OURO (1 via)					
1) vicinal	Brotas de Macaúbas — Santana do Ouro	4,00	20 km.	Cavalo	\$ 5,00
24 — SÃO BENTO (1 via)					
1) vicinal	Brotas de Macaúbas — São Bento ..	20,00	103 km.	Cavalo	\$ 40,00
25 — SÃO TOMÉ (1 via)					
1) vicinal	Brotas de Macaúbas — São Tomé ..	24,00	120 km.	Cavalo	\$ 40,00
26 — SERRINHA (1 via)					
1) vicinal	Brotas de Macaúbas — Serrinha	20,00	99 km.	Cavalo	\$ 40,00
27 — VANIQUE (1 via)					
1) vicinal	Brotas de Macaúbas — Vanique	10,00	48 km.	Cavalo	\$ 15,00
28 — MUCAMBO (2 vias)					
1ª.) rodoviária	Brotas de Macaúbas — Mucambo ...	4,00	72 km.	Automóvel	Ajuste
2ª.) vicinal	Brotas de Macaúbas — Mucambo ...	10,00	60 km.	Cavalo	\$ 20,00
B — As sedes distritais:					
1 — BARRA DO MENDES (1 via)					
1) vicinal	Brotas de Macaúbas — Vanique — Brejões — Barra do Mendes	24,00	108 km.	Cavalo	\$ 30,00
2 — IPUPIÁRA (2 vias)					
1ª.) rodoviária	Brotas de Macaúbas — Pintada — Ipuipiára	1,50	36 km.	Auto ou caminhão	Ajuste
2ª.) vicinal	Brotas de Macaúbas — Ipuipiára	4,00	24 km.	Cavalo	\$ 10,00
3 — MORPARÁ (2 vias)					
1ª.) rodoviária	Brotas de Macaúbas — Pintada — Mucambo — Morpará	5,00	108 km.	Auto ou caminhão	Ajuste
2ª.) vicinal	Brotas de Macaúbas — Água Verde — Mucambo — Morpará	24,00	108 km.	Cavalo	\$ 30,00
4 — SAUDÁVEL (1 via)					
1) vicinal	Brotas de Macaúbas — Saudável	12,00	72 km.	Cavalo	\$ 25,00
C — As sedes municipais limítrofes:					
1 — BARRA (1 via)					
1ª.) mista:					
1ª.) rodoviária	Brotas de Macaúbas — (Morpará)	5,00	108 km.	Auto ou caminhão	Ajuste
2ª.) fluvial	(Morpará) — Barra	12,00	73 km.	Vapor (V.B.S.P. e NMSF)	\$ 26,00
2 — IBITIÁRA (1 via)					
1) vicinal	Brotas de Macaúbas — (Queimada Nova) — Ibitiára	20,00	120 km.	Cavalo	\$ 60,00
3 — OLIVEIRA DOS BREJINHOS (2 vias)					
1ª.) rodoviária	Brotas de Macaúbas — (Bom Sossêgo) — Oliveira dos Brejinhos	3,00	90 km.	Auto ou caminhão	Ajuste

TABUAS ITINERÁRIAS

LOCALIDADES EXTREMAS Número e espécie de vias	ITINERÁRIOS	TEMPO (hora)	DISTÂNCIA (km ou ml.)	MEIO DE TRANSPORTE	PRÊÇO (Cr. \$)
2 ^a .) vicinal	Brotas de Macaúbas — Oliveira dos Brejinhos	11,00	72 km.	Cavalo	\$ 30,00
4 — PARATINGA (1 via)					
1.) vicinal	Brotas de Macaúbas — Paratinga	30,00	141 km.	Cavalo	Ajuste
5 — SANTO INÁCIO (2 vias)					
1 ^a .) rodoviária	Brotas de Macaúbas — Santo Inácio	5,00	144 km.	Auto ou caminhão	Ajuste
2 ^a .) vicinal	Brotas de Macaúbas — Santo Inácio	21,00	132 km.	Cavalo	\$ 80,00
6 — SEABRA (1 via)					
1.) vicinal	Brotas de Macaúbas — Seabra	24,00	126 km.	Cavalo	\$ 50,00
7 — XIQUE-XIQUE (2 vias)					
1 ^a .) rodoviária	Brotas de Macaúbas — Santo Inácio — Xique-Xique	6,00	178 km.	Auto ou caminhão	Ajuste
2 ^a .) vicinal	Brotas de Macaúbas — Xique-Xique ..	36,00	178 km.	Cavalo	Ajuste
D — À Salvador: (2 vias)					
1 ^a .) mista:					
a) rodoviária	Brotas de Macaúbas — (Morpará) ..	5,00	108 km.	Automóvel	Ajuste
b) fluvial	(Morpará) — Barra — Xique-Xique — Pilão Arcado — Remanso — Sento-Sé — Casa Nova — Juazeiro	95,00	512 km.	Vapor (VBSF)	\$ 112,10
c) ferroviária	Juazeiro — Jaguarari — Senhor do Bonfim — Itiúba — Queimadas — Santaluz — Serrinha — Alagoinhas — Catú — Pojuca — Mata de São João Camassari — Salvador	24,00	579 km.	Ferrovia (VFFLB)	\$ 73,50
2 ^a .) mista:					
a) rodoviária	Brotas de Macaúbas — (Morpará) ..	5,00	108 km.	Automóvel	Ajuste
b) fluvial	(Morpará) — Barra — Xique-Xique — Pilão Arcado — Remanso — Sento-Sé — Casa Nova — Juazeiro	95,00	512 km.	Vapor (VBSF)	\$ 112,10
c) rodoviária	Juazeiro — (Barro Vermelho) — Uauá — Euclides da Cunha — Tucano — Serrinha — Feira de Santana — São Sebastião do Passé — Camassari — Salvador	20,30	635 km.	Automóvel	Ajuste
E — À Capital Federal (2 vias)					
1 ^a .) mista:					
a) rodoviária	Brotas de Macaúbas — (Morpará) ..	181,30	108 km.	Automóvel	Ajuste
a) fluvial	(Morpará) — Paratinga — Bom Jesus da Lapa — Carinhanha — Manga Matias Cardoso — Januária — São Francisco — São Romão — Pirapora — Pirapora — Belo Horizonte — Capital Federal	5,00	859 km.	Vapor (VBSr e NMSF)	
b) ferroviária		29,35	1.006 km.	Ferrovia (EFCB)	\$ 121,50
2 ^a .) mista:					
a) 1 ^a . etapa	Brotas de Macaúbas — Salvador (já descrita)				
b) 2 ^a . etapa	Salvador — Capital Federal (ver Salvador)				
BRUMADO					
A — Aos principais povoados:					
B — Às sedes distritais:					
1 — ARACATÚ (2 vias)					
1 ^a .) rodoviária	Brumado — Aracatú	1,20	42 km.	Automóvel	Ajuste
2 ^a .) vicinal	Brumado — Aracatú	8,00	44 km.	Cavalo	Ajuste
2 — CRISTALANDIA (2 vias)					

TÁBUAS ITINERÁRIAS

24

LOCALIDADES EXTREMAS Número e espécie de vias	ITINERÁRIOS	TEMPO (hora)	DISTÂNCIA (km ou ml.)	MEIO DE TRANSPORTE	PRÉÇO (Cr. \$)
1 ^a .) rodoviária	Brumado — Cristalândia	3,00	42 km.	Automóvel	Ajuste
2 ^a .) vicinal	Brumado — Cristalândia	8,00	42 km.	Cavalo	Ajuste
3 — ITAQUARAÍ (2 vias)					
1 ^a .) rodoviária	Brumado — Itaquaraí	1,00	24 km.	Automóvel	Ajuste
2 ^a .) vicinal	Brumado — Itaquaraí	3,00	24 km.	Cavalo	Ajuste
4 — UBIRAÇABA (2 vias)					
1 ^a .) rodoviária	Brumado — Ubiraçaba	2,00	48 km.	Automóvel	Ajuste
2 ^a .) vicinal	Brumado — Ubiraçaba	8,00	45 km.	Cavalo	Ajuste
C — As sedes municipais limítrofes:					
1 — CACULÉ (2 vias)					
1 ^a .) rodoviária	Brumado — Caculé	2,00	84 km.	Automóvel	Ajuste
2 ^a .) vicinal	Brumado — Caculé	8,00	78 km.	Cavalo	\$ 20,00
2 — CAITETÉ (2 vias)					
1 ^a .) rodoviária	Brumado — Caiteté	4,00	100 km.	Automóvel	Ajuste
2 ^a .) vicinal	Brumado — Caiteté	20,00	114 km.	Cavalo	Ajuste
3 — CONDEÚBA (2 vias)					
1 ^a .) rodoviária	Brumado — (Aracatú) — Condeúba	5,00	(132) 120 km.	Automóvel	Ajuste
2 ^a .) vicinal	Brumado — (Aracatú) — Condeúba	20,00	120 km.	Cavalo	Ajuste
4 — DJALMA DUTRA (2 vias)					
1 ^a .) rodoviária	Brumado — Djalma Dutra	5,00	(219) 216 km.	Auto ou caminhão	Ajuste
2 ^a .) vicinal	Brumado — Djalma Dutra	36,00	216 km.	Cavalo	\$ 50,00
5 — ITUASSÚ (3 vias)					
1 ^a .) mista:					
a) rodoviária	Brumado — (Umburanas)	0,30	20 km.	Automóvel	Ajuste
b) ferroviária	(Umburanas) — (Ourives) — (Tanhaçú)	3,00	37 km.	Ferrovia (VFFLB)	6,30
c) rodoviária	(Tanhaçú) — Ituassú	1,00	27 km.	Automóvel	Ajuste
2 ^a .) rodoviária	Brumado — (Altamira) — Ituassú	4,00	84 km.	Automóvel	Ajuste
3 ^a .) vicinal	Brumado — (Altamira) — Ituassú	16,00	84 km.	Cavalo	Ajuste
6 — LIVRAMENTO DO BRUMADO (2 vias)					
1 ^a .) rodoviária	Brumado — Livramento do Brumado	4,00	91 km.	Automóvel	Ajuste
2 ^a .) vicinal	Brumado — Livramento do Brumado	15,00	81 km.	Cavalo	\$ 40,00
7 — RIO DE CONTAS (2 vias)					
1 ^a .) mista:					
a) rodoviária	Brumado — Livramento do Brumado	4,00	91 km.	Automóvel	Ajuste
b) vicinal	Livramento do Brumado — Rio de Contas	2,00	12 km.	Cavalo	\$ 10,00
2 ^a .) vicinal	Brumado — Rio de Contas	20,00	98 km.	Cavalo	\$ 35,00
D — A Salvador (4 vias)					
1 ^a .) mista:					
a) rodoviária	Brumado — (Umburanas)	0,30	26 km.	Automóvel	Ajuste
b) ferroviária	(Umburanas) — (Contendas) — Santa Terezinha — Castro Alves — Cruz das Almas — São Felix — Cachoeira	17,00	465 km.	Ferrovia (VFFLB)	
fluvial	Cachoeira — Maragogipe — Salvador	5,30	48 mi.	Vapor (N. B.)	\$ 12,70
2 ^a .) rodoviária	Brumado — Vitória da Conquista —				

LOCALIDADES EXTREMAS Número e espécie de vias	ITINERÁRIOS	TEMPO (hora)	DISTÂNCIA (km ou ml.)	MEIO DE TRANSPORTE	PRÊÇO (Cr. \$)
	Djalma Dutra — Boa Nova — Jiquié — Jaguaquara — Itaquara — Santa Inês — Brejões — (Milagres) — (Lagêdo Alto) — Santa Terezinha — Castro Alves — Cruz das Almas — Muritiba — São Felix — Cachoeira — Conceição da Feira — São Gonçalo dos Campos — (Humildes) — São Sebastião do Passé — Camassari — Salvador	26,00	829 km.	Automóvel	Ajuste
3ª.) mista:					
a) rodoviária	Brumado — Vitória da Conquista — Itambé — Itabuna — Ilhéus	15,00	447 km.	Automóvel	Ajuste
a) marítima	Ilhéus — Salvador	14,00	120 km. 150 ml	Vapor (NB) (DVPRC)	\$ 82,60
4ª.) mista:					
a) rodoviária	Brumado — Vitória da Conquista — Itambé — Itabuna — Ilhéus	15,00	447 km.	Automóvel	Ajuste
b) aérea	Ilhéus — Salvador	1,05	230 km.	Avião (PB e SACS)	\$ 268,80
E — À Capital Federal (2 vias)					
1ª.) mista:					
a) 1ª. etapa	Brumado — Salvador (já descrita)				
b) 2ª. etapa	Salvador — Capital Federal (ver Salvador)				
2ª.) mista:					
a) rodoviária	Brumado — Caculé — Urandi — Espinosa — Monte Azul — Montes Claros	16,00	476 km.	Automóvel	Ajuste
b) ferroviária	Montes Claros — Belo Horizonte — Capital Federal	32,35	1.116 km.	Ferrovía (EFCB)	\$ 127,00
CACHOEIRA					
A — Aos principais povoados:					
1 — ACUTINGA (1 via)					
1ª.) vicinal	Cachoeira — Acutinga	2,30	18 km.	Cavalo	\$ 10,00
1 — ALECRIM (1 via)					
1ª.) vicinal	Cachoeira — Alecrim	1,30	8 km.	Cavalo	\$ 10,00
3 — ALAMÃO (2 vias)					
1ª.) fluvial	Cachoeira — Alamão		18 mi.	Lancha a gasolina e canôa	Ajuste
2ª.) vicinal	Cachoeira — Alamão	6,00	48 km.	Cavalo	\$ 15,00
4 — BOA VISTA (1 via)					
1ª.) vicinal	Cachoeira — Boa Vista	0,30	4 km.	Cavalo	\$ 10,00
5 — CALOLE' (2 vias)					
1ª.) fluvial	Cachoeira — Calolé		20 mi.	Lancha a gasolina e canôa	Ajuste
2ª.) vicinal	Cachoeira — Calolé	2,00	15 km.	Cavalo	\$ 10,00
6 — CAMPINAS (1 via)					
1ª.) vicinal	Cachoeira — Campinas	3,00	24 km.	Cavalo	\$ 10,00
7 — CAPIM — (Ilha) (1 via)					
1ª.) fluvial	Cachoeira — Capim — (Ilha)		12 mi.	Lancha a gasolina e canôa	Ajuste

LOCALIDADES EXTREMAS Número e espécie de vias	ITINERÁRIOS	TEMPO (hora)	DISTÂNCIA (km ou ml.)	MEIO DE TRANSPORTE	TEMPO (Cr. \$)	
8 — CAPOEIRUÇU' (2 vias)	1. ^a) rodoviária	Cachoeira — Capoeiruçu	0,15	6 km.	Automóvel	\$ 20,00
	2. ^a) vicinal	Cachoeira — Capoeiruçu	0,40	6 km.	Cavalo	\$ 10,00
9 — MURUTUBA (1 via)	1. ^a) vicinal	Cachoeira — Murutuba	1,30	11 km.	Cavalo	\$ 10,00
10 — PONTA DO PARAGUAÇU' (2 vias)	1. ^a) fluvial	Cachoeira — Ponta do Paraguaçu	...	10 mi.	Lancha a gasolina e canôa	Ajuste
	2. ^a) vicinal	Cachoeira — Ponta do Paraguaçu	2,00	18 km.	Cavalo	\$ 10,00
11 — PONTE (2 vias)	1. ^a) fluvial	Cachoeira — Ponte	...	20 mi.	Lancha a gasolina e canôa	Ajuste
	2. ^a) vicinal	Cachoeira — Ponte	3,00	20 km.	Cavalo	\$ 10,00
12 — SÃO FRANCISCO DO PARAGUAÇU' (2 vias)	1. ^a) fluvial	Cachoeira — S. Francisco do Paraguaçu	...	14 mi.	Lancha a gasolina e canôa	Ajuste
	2. ^a) vicinal	Cachoeira — S. Francisco do Paraguaçu	5,30	44 km.	Cavalo	\$ 15,00
13 — TABOLEIRO (1 via)	1. ^a) vicinal	Cachoeira — Taboleiro	3,00	24 km.	Cavalo	\$ 10,00
14 — TERRA VERMELHA (1 via)	1. ^a) vicinal	Cachoeira — Terra Vermelha	0,15	1 km.	Cavalo	\$ 10,00
15 — TIBIRÍ (1 via)	1. ^a) mista:					
	a) rodoviária	Cachoeira — Belém	0,15	7 km.	Automóvel e camionete	Ajuste
	b) vicinal	Belém — Tibirí	0,50	7 km.	Cavalo	\$ 10,00
16 — VITÓRIA (3 vias)	1. ^a) fluvial	Cachoeira — Vitória	1,00	8 mi.	Vapor (N. B.)	\$ 3,00
	2. ^a) vicinal	Cachoeira — Vitória	0,40	6 km.	Cavalo	\$ 10,00
	3. ^a) rodoviária	Cachoeira — Vitória	0,15	6 km.	Automóvel	\$ 30,00
B — Às sedes distritais:						
1 — BELÉM (2 vias)	1. ^a) rodoviária	Cachoeira — Belém	0,15	7 km.	Automóvel e camionete	Ajuste
	2. ^a) vicinal	Cachoeira — Belém	1,00	8 km.	Cavalo	\$ 10,00
2 — SANTIAGO DO IGUAPE (2 vias)	1. ^a) fluvial	Cachoeira — Santiago do Iguape	...	18 mi.	Lancha a gasolina	Ajuste
	2. ^a) vicinal	Cachoeira — Santiago do Iguape	4,00	30 km.	Cavalo	\$ 15,00
C — Às sedes municipais limítrofes:						
1 — CONCEIÇÃO DA FEIRA (3 vias)	1. ^a) rodoviária	Cachoeira — Conceição da Feira	0,30	17 km.	Automóvel	Ajuste
	2. ^a) ferroviária	Cachoeira — Conceição da Feira	0,54	16 km.	Trem (VFFLB)	\$ 4,50
	3. ^a) vicinal	Cachoeira — Conceição da Feira	2,00	15 km.	Cavalo	\$ 15,00
2 — MARAGOGIPE (1 via)						

LOCALIDADES EXTREMAS Número e espécie de vias	LOCALIDADES EXTREMAS	TEMPO (hora)	DISTÂNCIA (km ou ml.)	MEIO DE TRANSPORTE	PREÇO Cr. \$)
1. ^a) fluvial	Cachoeira — Maragogipe	2,00	16 ml.	Vapor (N. B.)	\$ 5,70
3 — MUTITIBA (2 vias)					
1. ^a) rodoviária	Cachoeira — S. Felix — Muritiba	0,15	7 km.	Automóvel	Ajuste
2. ^a) vicinal	Cachoeira — S. Felix — Muritiba	0,40	6 km.	Cavalo	\$ 15,00
4 — SANTO AMARO (3 vias)					
1. ^a) rodoviária	Cachoeira — Conceição da Feira S. Gonçalo dos Campos — S. Amaro	2,40	76 km.	Automóvel	Ajuste
2. ^a) marítima	Cachoeira — Santo Amaro			Laucha a gasolina	Ajuste
3. ^a) vicinal	Cachoeira — Santo Amaro	5,30	42 km.	Cavalo	\$ 20,00
5 — SÃO FELIX (2 vias)					
1. ^a) rodoviária	Cachoeira (Ponte) — S. Felix	0,02	1 km.	Automóvel	Ajuste
2. ^a) fluvial	Cachoeira — São Felix	0,10	1 km.	Canôa	\$ 0,20
D — À Salvador (2 vias)					
1. ^a) fluvial	Cachoeira — Maragogipe — Salvador	5,30	48 ml.	Vapor (N. B.)	\$ 12,70
2. ^a) rodoviária	Cachoeira — Conceição da Feira São Gonçalo dos Campos — São Se- bastião do Passé — Camaçari — Sal- vador	4,30	160 km.	Automóvel	Ajuste
E — À Capital Federal (2 vias)					
1. ^a) mista:					
a) 1. ^a etapa	Cachoeira — Salvador (já descrita)				
b) 2. ^a etapa	Salvador — Capital Federal (ver Sal- vador)				
1. ^a) mista:					
a) ferroviária	Cachoeira — São Felix — Muritiba Cruz das Almas — Castro Alves — Santa Terezinha — (Contendas) — (Umburanas)	17,00	465 km.	Ferrovia (VFFLB)	—
b) rodoviária	(Umburanas) — Brumado — Caculé — Urandi — Espinosa — Monte Azul — Montes Claros	16,30	502 km.	Automóvel	Ajuste
c) ferroviária	Montes Claros — Belo Horizonte — Capital Federal	32,35	1116 km.	Ferrovia (EFCB)	\$ 127
CACULÉ'					
A — Aos principais povoados:					
2 — ALECRIM (1 via)					
1. ^a) vicinal	Caculé — Alecrim	1,00	9 km.	Cavalo	\$ 3,00
2 — ALEGRE (1 via)					
1. ^a) vicinal	Caculé — Alegre	1,30	12 km.	Cavalo	\$ 6,00
3 — AMARGOSO (2 vias)					
1. ^a) rodoviária	Caculé — Amargoso	1,00	8 km.	Automóvel	Ajuste
2. ^a) vicinal	Caculé — Amargoso	0,20	8 km.	Cavalo	\$ 5,00
4 — CAPIVARA (1 via)					
1. ^a) vicinal	Caculé — Capivara	0,45	6 km.	Cavalo	\$ 3,00
5 — CERCADO (1 via.)					
1. ^a) vicinal	Caculé — Cercado	0,30	2 km.	Cavalo	

LOCALIDADES EXTREMAS Número e espécie de vias	ITINERÁRIOS	TEMPO (hora)	DISTÂNCIA (km ou mi.)	MEIO DE TRANSPORTE	PRÊÇO Cr. \$)
6 — JACARE' (1 via) 1. ^a) vicinal	Caculé — Jacaré	3,00	30 km.	Cavalo	\$ 10,00
7 — LAJINHA (1 via) 1. ^a) vicinal	Caculé — Lajinha	5,00	48 km.	Cavalo	\$ 10,00
8 — MANDACARU' (2 vias) 1. ^a) rodoviária	Caculé — Mandacarú	0,30	15 km.	Automóvel	Ajuste
2. ^a) vicinal	Caculé — Mandacarú	1,00	9 km.	Cavalo	\$ 5,00
9 — MOCO' (1 via) 1. ^a) vicinal	Caculé — Moco	2,30	18 km.	Cavalo	\$ 5,00
10 — OLHOS D'AGUA (1 via) 1. ^a) vicinal	Caculé — Olhos D'agua	4,00	45 km.	Cavalo	\$ 6,00
11 — PERIPERÍ (1 via) 1. ^a) vicinal	Caculé — Periperí	1,00	9 km.	Cavalo	\$ 3,00
12 — RIO DA ANTA (1 via) 1. ^a) vicinal	Caculé — Rio da Anta	5,00	48 km.	Cavalo	\$ 10,00
13 — SANTA CLARA (1 via) 1. ^a) vicinal	Caculé — Santa Clara	5,00	54 km.	Cavalo	\$ 10,00
14 — SANTO ANTÔNIO (1 via) 1. ^a) vicinal	Caculé — Jacaré — Santo Antônio	3,20	36 km.	Cavalo	\$ 10,00
B — Às sedes distritais:					
1 — IBIASSUCÊ (2 vias) 1. ^a) rodoviária	Caculé — Ibiassucê	1,00	30 km.	Automóvel	Ajuste
2. ^a) vicinal	Caculé — Ibiassucê	4,00	30 km.	Cavalo	\$ 10,00
2 — IBITIRA (2 vias) 1. ^a) rodoviária	Caculé — Ibiassucê — Ibitira	3,00	49 km.	Automóvel	Ajuste
2. ^a) vicinal	Caculé — Ibitira	6,00	48 km.	Cavalo	\$ 15,00
3 — RIO DO ANTÔNIO (2 vias) 1. ^a) rodoviária	Caculé — Rio do Antônio	0,50	24 km.	Automóvel	Ajuste
1. ^a) vicinal	Caculé — Rio do Antônio	3,00	24 km.	Cavalo	\$ 10,00
C — Às sedes municipais limítrofes:					
1 — BRUMADO (2 vias) 1. ^a) rodoviária	Caculé — Brumado	2,00	84 km.	Automóvel ou ca- minhão	Ajuste
2. ^a) vicinal	Caculé — Brumado	8,00	78 km.	Cavalo	\$ 20,00
2 — CAITETE' (2 vias) 1. ^a) rodoviária	Caculé — (Ibiassucê) — Caiteté	3,00	72 km.	Automóvel ou ca- minhão	Ajuste
2. ^a) vicinal	Caculé — Caiteté	8,00	72 km.	Cavalo	\$ 20,00
3 — CONDEÚBA (2 vias) 1. ^a) rodoviária	Caculé — (Irundiára) — Condeúba	4,00	81 km.	Automóvel ou ca- minhão	Ajuste
2. ^a) vicinal	Caculé — Condeúba	10,00	72 km.	Cavalo	Ajuste
4 — JACARACÍ (2 vias)					Ajuste

LOCALIDADES EXTREMAS Número e espécie de vias	ITINERÁRIOS	TEMPO (hora)	DISTÂNCIA (km ou mi.)	MEIO DE TRANSPORTE	PRÊÇO Cr. \$)
1. ^a) rodoviária	Caculé — (Irundiára) — Jacarací	3,00	63 km.	Auto ou caminhão	Ajuste
2. ^a) vicinal	Caculé — Jacarací	6,00	54 km.	Cavalo	\$ 20,00
5 — URANDÍ (2 vias)					
1. ^a) rodoviária	Caculé — Urandi	3,00	74 km.	Auto ou caminhão	Ajuste
2. ^a) vicinal	Caculé — (Piedade) — Urandi	8,00	76 km.	Cavalo	\$ 50,00
D — À Salvador: (4 vias)					
1. ^a) mista:					
a) rodoviária	Caculé — Brumado — (Umburanas)	6,30	110 km.	Automóvel	Ajuste
b) ferroviária	(Umburanas) — Santa Terezinha — Castro Alves — Cruz das Almas — Muritiba — São Felix — Cachoeira	17,00	465 km.	Ferrovia (VFFLB)	
c) fluvial	Cachoeira — Maragogipe — Salvador	6,30	48 mi.	Vapor (N. B.)	\$ 12,70
2. ^a) rodoviária	Caculé — Brumado — V. da Con- quista — Djalma Dutra — Boa Nova — Jiquié — Jaguaquara — Itaquara — Santa Inês — Brejões — (Milagres) — (Lajedo Alto) — Santa Terezinha — Castro Alves — Cruz das Almas — Muritiba — São Felix — Cachoeira — Conceição da Feira — São Gonça- lo dos Campos — (Humildes) — São Sebastião do Passé — Camaçari — Salvador	27,00	913 km.	Automóvel	Ajuste
3. ^a) mista:					
a) rodoviária	Caculé — Brumado — V. da Con- quista — Itambé — Itabuna — Ilhéus	11,00	531 km.	Automóvel	Ajuste
b) marítima	Ilhéus — Salvador	14,00	120 km. 150 mi. (DNPRC)	Vapor (N. B.)	\$ 82,60
4. ^a) mista:					
a) rodoviária	Caculé — Ilhéus	11,00	531 km.	Automóvel	Ajuste
b) aérea	Ilhéus — Salvador	1,05	230 km.	Avião	\$ 268,80
E — À Capital Federal (2 vias)					
1. ^a) mista:					
a) rodoviária	Caculé — Espinosa — Monte Azul — Montes Claros	13,00	392 km.	Automóvel	Ajuste
b) ferroviária	Montes Claros — Belo Horizonte — Capital Federal	32,35	1116 km.	Ferrovia (EFCB)	\$ 127,00
2. ^a) mista:					
a) 1. ^a etapa	Caculé — Salvador (já descrita)				
b) 2. ^a etapa	Salvador — Capital Federal (ver Sal- vador)				
CAIRU'					
A — Aos principais povoados:					
1 — CANAVIEIRAS (1 via)					
1. ^a) marítima	Cairú — Canavieiras	1,00	8 mi.	Lancha a motor	\$ 60,00
2 — GARAPUA' (1 via)					
1. ^a) marítima	Cairú — Garapua'	3,00	24 mi.	Lancha a motor	\$ 160,00
3 — MORRO DE SÃO PAULO (1 via)					
1. ^a) marítima	Cairú — Morro de São Paulo	3,00	22 mi.	Lancha a motor	\$ 140,00
4 — SÃO SEBASTIÃO (1 via)					
1. ^a) marítima	Cairú — São Sebastião	2,30	18 mi.	Lancha a motor	\$ 100,00
5 — TAPUIAS (2 vias)					

TÁBUAS ITINERÁRIAS

80

LOCALIDADES EXTREMAS Número e espécie de vias	ITINERÁRIOS	TEMPO (hora)	DISTÂNCIA (km ou ml.)	MEIO DE TRANSPORTE	PRÊÇO Cr. \$)
1ª) marítima	Cairú — Tapúias	1 30	14 mi.	Lancha a motor	\$ 80,00
2ª) vicinal	Cairú — Tapúias	3,00	18 mi.	Cavalo	\$ 10,00
B — Às sedes distritais:					
1 — GALEÃO (1 via)					
1ª) marítima	Cairú — Galeão	1,00	8 mi.	Lancha a motor	\$ 50,00
2 — GAMBÔA (1 via)					
1ª) marítima	Cairú — Gambôa	2,30	18 mi.	Lancha a motor	\$ 100,00
3 — VELHA BOIPEBA (1 via)					
1ª) marítima	Cairú — Velha Boipeba	2,30	18 mi.	Lancha a motor	\$ 100,00
C — Às sedes municipais limítrofes:					
1 — NILO PEÇANHA (1 via)					
1ª) marítima	Cairú — Nilo Peçanha	3,00	16 mi.	Lancha a motor	\$ 100,00
2 — TAPEROA' (1 via)					
1ª) marítima	Cairú — Taperoá	1,30	8 mi.	Lancha a motor	\$ 60,00
3 — VALENÇA (1 via)					
1ª) marítima	Cairú — Valença	2,00	8 mi.	Canoa	\$ 10,00
D — À Salvador: (1 via)					
1ª) marítima	Cairú — Valença	1,30	9 mi.	Lancha a motor	\$ 100,00
E — À Capital Federal: (1 via)					
1ª) mista:					
a) 1ª etapa	Cairú — Salvador (já descrita)				
b) 2ª etapa	Salvador — Capital Federal (ver Salvador)				
CAITETE'					
A — Aos principais povoados:					
1 — AROEIRAS (2 vias)					
1ª) rodoviária	Caiteté — Aroeiras	2,00	24 km.	Automóvel	Ajuste
2ª) vicinal	Caiteté — Aroeiras	3,00	24 km.	Cavalo	\$ 10,00
2 — ESPÍRITO SANTO (1 via)					
1ª) vicinal	Caiteté — Espírito Santo	8,00	60 km.	Cavalq	\$ 10,00
3 — PAJEU' DO VENTO (2 vias)					
1ª) rodoviária	Caiteté — Pajéu do Vento	3,30	72 km.	Auto ou caminhão	Ajuste
2ª) vicinal	Caiteté — Pajéu do Vento	5,00	36 km.	Cavalo	\$ 10,00
4 — RIACHÃO (1 via)					
1ª) vicinal	Caiteté — Riachão	8,00	60 km.	Cavalo	\$ 10,00
B — Às sedes distritais: (2 vias)					
1 — BREJINHO DAS AMETISTAS (2 vias)					

LOCALIDADES EXTREMAS Número e espécie de vias	LOCALIDADES EXTREMAS	TEMPO (hora)	DISTÂNCIA (km ou mi.)	MEIO DE TRANSPORTE	PRÊÇO Cr. \$)
1ª) rodoviária	Caiteté — Brejinho das Ametistas ..	1,30	30 km.	Auto ou caminhão	Ajuste
2ª) vicinal	Caiteté — Brejinho das Ametistas ..	3,00	30 km.	Cavalo	\$ 10,00
2 — CALDEIRAS (2 vias)					
1ª) rodoviária	Caiteté — Caldeiras	4,00	60 km.	Auto ou caminhão	Ajuste
2ª) vicinal	Caiteté — Caldeiras	8,00	60 km.	Cavalo	\$ 10,00
3 — IGAPORÃ (2 vias)					
1ª) rodoviária	Caiteté — Igaporã	3,30	60 km.	Auto ou caminhão	Ajuste
2ª) vicinal	Caiteté — Igaporã	8,00	54 km.	Cavalo	\$ 10,00
4 — LAGOA REAL (2 vias)					
1ª) rodoviária	Caiteté — Lagoa Real	4,00	60 km.	Auto ou caminhão	Ajuste
2ª) vicinal	Caiteté — Lagoa Real	8,00	54 km.	Cavalo	\$ 10,00
5 — MANIASSU' (2 vias)					
1ª) rodoviária	Caiteté — Maniassú	2,30	36 km.	Auto ou caminhão	Ajuste
2ª) vicinal	Caiteté — Maniassú	3,30	36 km.	Cavalo	\$ 10,00
C — Às sedes municipais limi- trofes:					
1 — BRUMADO (2 vias)					
1ª) rodoviária	Caiteté — Brumado	4,00	100 km.	Auto ou caminhão	Ajuste
2ª) vicinal	Caiteté — Brumado	20,00	114 km.	Cavalo	Ajuste
2 — CACULE' (2 vias)					
1ª) rodoviária	Caiteté — (Ibiassucê) — Caculé	3,00	72 km.	Auto ou caminhão	Ajuste
2ª) vicinal	Caiteté — Caculé	8,00	72 km.	Cavalo	\$ 20,00
3 — GUANAMBÍ (2 vias)					
1ª) rodoviária	Caiteté — Guanambi	2,00	48 km.	Auto ou caminhão	Ajuste
2ª) vicinal	Caiteté — Guanambi	5,00	48 km.	Cavalo	\$ 20,00
4 — LIVRAMENTO DO BRUMADO (2 vias)					
1ª) rodoviária	Caiteté — Livramento do Brumado ..	6,00	132 km.	Auto ou caminhão	Ajuste
2ª) vicinal	Caiteté — Livramento do Brumado ..	14,00	108 km.	Cavalo	\$ 60,00
5 — MACAÚBAS (2 vias)					
1ª) rodoviária	Caiteté — Macaúbas	10,00	171 km.	Auto ou caminhão	Ajuste
2ª) vicinal	Caiteté — Macaúbas	18,00	150 km.	Cavalo	Ajuste
6 — PARAMIRIM (2 vias)					
1ª) rodoviária	Caiteté — Paramirim	6,00	110 km.	Auto ou caminhão	Ajuste
2ª) vicinal	Caiteté — Paramirim	15,00	108 km.	Cavalo	\$ 20,00
7 — RIACHO DE SANTANA (2 vias)					
1ª) rodoviária	Caiteté — Guanambi — Riacho de Santana	6,00	102 km.	Auto ou caminhão	Ajuste
2ª) vicinal	Caiteté — Riacho de Santana	13,00	96 km.	Cavalo	\$ 30,00

TÁBUAS ITINERÁRIAS

32

LOCALIDADES EXTREMAS Número e espécie de vias	ITINERÁRIOS	TEMPO (hora)	DISTÂNCIA (km ou mi.)	MEIO DE TRANSPORTE	PRÊÇO Cr. \$)
8 — URANDÍ (2 vias)					
1ª) rodoviária	Caiteté — Guanambi — Urandí	4,30	120 km.	Auto ou caminhão	Ajuste
2ª) vicinal	Caiteté — Guanambi — Urandí	16,00	108 km.	Cavalo	\$ 70,00
D — A Salvador: (4 vias)					
1ª) mista:					
a) rodoviária	Caiteté — Brumado — (Umburanas)	4,00	126 km.	Automóvel	Ajuste
b) ferroviária	(Umburanas) — Santa Terezinha — Catro Alves — Cruz das Almas — Muritiba — São Felix — Cachoeira	17,00	465 km.	Ferrovía (VFFLB)	
c) fluvial	Cachoeira — Maragogipe — Salvador	5,30	48 mi.	Vapor (NB)	\$ 12,70
2ª) rodoviária	Caiteté — Brumado — V. da Con- quista — Djalma Dutra — Boa Nova — Jiquié — Jaguaquara — Itaquara — Santa Inês — Brejões — (Mila- gres) — Santa Terezinha — Castro Alves — Cruz das Almas — Muriti- ba — São Felix — Cachoeira — Con- ceição da Feira — São Gonçalo dos Campos — São Sebastião do Passé — Camassari — Salvador	28,00	929 km.	Automóvel	Ajuste
3ª) mista:					
a) rodoviária	Caiteté — Brumado — V. da Con- quista — Itambé — Itabuna — Ilhéus	13,00	547 km.	Automóvel	Ajuste
b) marítima	Ilhéus — Salvador	14,00	120 km. 150 mi.	Vapor (NB) (DNPRC)	\$ 82,60
4ª) mista:					
a) rodoviária	Caiteté — Brumado — Vitória da Conquista — Itambé — Itabuna — Ilhéus	13,00	547 km.	Automóvel	Ajuste
b) aérea	Ilhéus — Salvador	1,05	230 km.	Avião (PB e SACS)	\$ 268,80
E — A Capital Federal: (2 vias)					
1ª) mista:					
a) rodoviária	Caiteté — Caculé — Urandí — Es- pinosa — Monte Azul — Montes Claros	15,30	464 km.	Automóvel	Ajuste
b) ferroviária	Montes Claros — Belo Horizonte — Capital Federal	32,35	1.116 km.	Ferrovía (EFCB)	\$ 127,00
2ª) mista:					
a) 1ª etapa	Caiteté — Salvador (já descrita) ...				
b) 2ª etapa	Salvador — Capital Federal (ver Sal- vador)				
CAMAMÚ					
A — Aos principais povoados:					
1 — ACARAÍ (2 vias)					
1ª.) marítima	Camamú — Acaraí	2,00	1,5 mi.	Canôa	\$ 10,00
2ª.) vicinal	Camamú — Acaraí	0,40	5 km.	Cavalo	\$ 5,00
2 — ACURAU (1 via)					
1ª.) marítima	Camamú — Acurau	2,50	2 mi.	Canoa	\$ 20,00
3 — AMBAR (1 via)					
1ª.) marítima	Camamú — Ambar	2,50	2 mi.	Canôa	\$ 20,00
4 — ARRAIAL DA CONCEIÇÃO (1 via)					
1ª.) vicinal	Camamú — Arraial da Conceição	7,00	42 km.	Cavalo	\$ 15,00
5 — BARCELOS (1 via)					

LOCALIDADES EXTREMAS Número e espécie de vias	ITINERÁRIOS	TEMPO (hora)	DISTÂNCIA (km ou mi.)	MEIO DE TRANSPORTE	PRÊÇO Cr. \$)
1 ^{a.}) marítima	Camamú — Barcelos	5,00	4 mi.	Canoa	\$ 40,00
6 — BURI (1 via)					\$ 30,00
1 ^{a.}) vicinal	Camamú — Buri	14,00	84 km.	Cavalo	
7 — CAJAÍBA (1 via)					\$ 15,00
1 ^{a.}) marítima	Camamú — Cajaíba	3,50	3 mi.	Canôa	
8 — CAJAZEIRA (1 via)					\$ 30,00
1 ^{a.}) vicinal	Camamú — Cajazeira	15,00	89 km.	Cavalo	
9 — CONTRATO (1 via)					\$ 20,00
1 ^{a.}) marítima	Camamú — Contrato	2,50	2 mi.	Canôa	
10 — FRANÇA (1 via)					\$ 20,00
1 ^{a.}) marítima	Camamú — França	3,50	3 mi.	Canôa	
11 — ILHA GRANDE DE CAMAMU' (1 via)					\$ 15,00
1 ^{a.}) marítima	Camamú — Ilha Grande de Camamu	1,50	1,5 mi.	Canôa	
12 — ILHA PEQUENA (1 via)					\$ 15,00
1 ^{a.}) marítima	Camamú — Ilha Pequena	1,50	1,5 mi.	Canôa	
13 — ILHA DOS TUBARÕES (1 via)					\$ 20,00
1 ^{a.}) marítima	Camamú — Ilha Tubarões	3,50	3 mi.	Canôa	
14 — JACUBA (1 via)					\$ 15,00
1 ^{a.}) vicinal	Camamú — Jacuba	6,00	72 km.	Cavalo	
15 — NOVO HORIZONTE (1 via)					\$ 15,00
1 ^{a.}) vicinal	Camamú — Novo Horizonte	10,00	60 km.	Cavalo	
16 — PINARE' (2 vias)					\$ 15,00
1 ^{a.}) marítima	Camamú — Pinaré	4,00	3,5 mi.	Canôa	
2 ^{a.}) vicinal	Camamú — Pinaré	2,00	15 km.	Cavalo	\$ 10,00
17 — PONTA DA CAIEIRA (1 via)					\$ 15,00
1 ^{a.}) marítima	Camamú — Ponta da Caieira	4,00	3,5 mi.	Canôa	
18 — PONTO ALEGRE (1 via)					\$ 30,00
1 ^{a.}) vicinal	Camamú — Ponta Alegre	14,00	84 km.	Cavalo	
19 — RIBEIRÃO DOIS IRMÃOS (1 via)					\$ 30,00
1 ^{a.}) vicinal	Camamú — Ribeirão Dois Irmãos	13,00	78 km.	Cavalo	
20 — RIO PARDO (1 via)					\$ 30,00
1 ^{a.}) vicinal	Camamú — Rio Pardo	13,00	78 km.	Cavalo	
21 — RIO SANTO (1 via)					\$ 30,00
1 ^{a.}) vicinal	Camamú — Rio Santo	11,00	66 km.	Cavalo	
22 — SANTA RITA (1 via)					\$ 15,00
1 ^{a.}) vicinal	Camamú — Santa Rita	8,00	48 km.	Cavalo	

TÁBUAS ITINERÁRIAS

34

LOCALIDADES EXTREMAS Número e espécie de vias	ITINERÁRIOS	TEMPO (hora)	DISTÂNCIA (km ou mi.)	MEIO DE TRANSPORTE	PRÊÇO Cr. \$)
23 — TIMBUCA (1 via)					
1ª.) marítima	Camamú — Timbuca	5,00	4 mi.	Canôa	\$ 25,00
24 — TRAVESSÃO (1 via)					
1ª.) vicinal	Camamú — Travessão	11,00	66 km.	Cavalo	\$ 30,00
B — As sedes distritais:					
1 — IBIRAPITANGA (1 via)					
1ª.) vicinal	Camamú — Ibirapitanga	12,00	72 km.	Cavalo	\$ 25,00
2 — IGRAPIÚNA (2 vias)					
1ª.) marítima	Camamú — Igrapiúna	7,00	20 mi.	Canôa	\$ 30,00
2ª.) vicinal	Camamú — Igrapiúna	5,00	27 km.	Cavalo	\$ 15,00
3 — TAPÚIA (2 vias)					
1ª.) marítima	Camamú — Tapúia	8,00	35 mi.	Canôa	\$ 50,00
2ª.) vicinal	Camamú — Tapúia	3,00	18 km.	Cavalo	\$ 15,00
C — As sedes municipais limítrofes:					
1 — IPIAÚ (1 via)					
1ª.) vicinal	Camamú — Ipiáú	20,00	102 km.	Cavalo	\$ 30,00
2 — ITUBERA' (2 vias)					
1ª.) marítima	Camamú — Ituberá	8,00	25 mi.	Canôa	\$ 50,00
2ª.) vicinal	Camamú — Ituberá	5,00	39 km.	Cavalo	\$ 25,00
3 — MARAÚ' (1 via)					
1ª.) marítima	Camamú — Maraú	8,00	15 mi.	Canôa	\$ 50,00
4 — UBAITABA (1 via)					
1ª.) vicinal	Camamú — Ubaitaba	12,00	96 km.	Cavalo	\$ 30,00
D — À Salvador: (1 via)					
1ª.) marítima	Camamú — Salvador	24,00	69 mi.	Lancha	\$ 40,00
E — À Capital Federal: (1 via)					
1ª.) mista:					
a) 1ª etapa	Camamú — Salvador (já descrita) ..				
b) 2ª etapa	Salvador — Capital Federal (ver Sal- vador)				
CAMASSARÍ					
A — Aos principais povoados:					
1 — AREMBEPE (1 via)					
1ª.) vicinal	Camassarí — Arembepe	3,30	24 km.	Cavalo	\$ 20,00
2 — BARRA DO POJUCA (2 vias)					
1ª.) rodoviária	Camassarí — Barra do Pojuca	2,50	60 km.	Auto ou caminhão	Ajuste
2ª.) vicinal	Camassarí — Barra do Pojuca	6,30	60 km.	Cavalo	\$ 40,00
3 — CAJIRÓS (1 via)					
1ª.) vicinal	Camassarí — Cajirós	2,30	21 km.	Cavalo	\$ 15,00
4 — DIAS D'AVILA (3 vias)					
1ª.) ferroviária	Camassarí — Dias D'Avila	0,18	10 km.	Ferrovía (VFFLB)	\$ 1,80
2ª.) rodoviária	Camassarí — Dias D'Avila	0,40	18 km.	Auto ou caminhão	Ajuste

LOCALIDADES EXTREMAS Número e espécie de vias	ITINERÁRIOS	TEMPO (hora)	DISTÂNCIA (km ou mí.)	MEIO DE TRANSPORTE	PRÊÇO Cr. \$
3ª.) vicinal	Camassarí — Dias D'Avila	2,15	18 km.	Cavalo	\$ 15,00
5 — JUAÍ (1 via) 1ª.) vicinal	Camassarí — Juá	3,00	24 km.	Cavalo	\$ 20,00
6 — PARAFUSO (3 vias) 1ª.) ferroviária	Camassarí — Parafuso	0,11	8 km.	Ferrovia (VFFLB)	\$ 1,60
2ª.) rodoviária	Camassarí — Parafuso	0,15	10 km.	Auto ou caminhão	Ajuste
3ª.) vicinal	Camassarí — Parafuso	1,00	8 km.	Cavalo	\$ 10,00
7 — SÃO BENTO (2 vias) 1ª.) rodoviária	Camassarí — São Bento	1,30	47 km.	Auto ou caminhão	Ajuste
2ª.) vicinal	Camassarí — São Bento	5,00	47 km.	Cavalo	\$ 35,00
B — Às sedes distritais:					
1 — ABRANTES (1 via) 1ª.) vicinal	Camassarí — Abrantes	3,00	18 km.	Cavalo	\$ 15,00
2 — MONTE GORDO (2 vias) 1ª.) rodoviária	Camassarí — Monte Gordo	1,30	49 km.	Auto ou caminhão	Ajuste
2ª.) vicinal	Camassarí — Monte Gordo	6,00	49 km.	Cavalo	\$ 35,00
C — Às sedes municipais limi- trofes:					
1 — MATA DE SÃO JOÃO (2 vias) 1ª.) ferroviária	Camassarí — Mata de São João	0,40	22 km.	Ferrovia (VFFLB)	\$ 3,70
2ª.) rodoviária	Camassarí — Mata de São João	1,00	27 km.	Auto ou caminhão	Ajuste
2 — SÃO SEBASTIÃO DO PASSE' (2 vias) 1ª.) rodoviária	Camassarí — São Sebastião do Passé	1,00	36 km.	Auto ou caminhão	Ajuste
2ª.) vicinal	Camassarí — São Sebastião do Passé	5,00	32 km.	Cavalo	\$ 20,00
D — À Salvador: (3 vias)					
1ª.) ferroviária	Camassarí — Salvador	1,50	50 km.	Ferrovia (VFFLB)	\$ 8,40
2ª.) rodoviária	Camassarí — Salvador	1,00	41 km.	Automóvel	Ajuste
3ª.) vicinal	Camassarí — Salvador	5,30	44 km.	Cavalo	\$ 30,00
E — À Capital Federal: (2 vias)					
1ª.) mista: a) ferroviária	Camassarí — Mata de São João — (São Francisco) — Serrinha — Conceição do Coite — Santaluz — Queimadas — Itiúba — Jaguarari — Juazeiro	22,50	712 518 km.	Ferrovia (VFFLB)	\$ 50,20
b) fluvial	Juazeiro — Casa Nova — Sento Sé — Remanso — Pilão Arcado — Xique Xique — Barra — Paratinga — Bom Jesus da Lapa — Carinbanba — Man- ga — Matias Cardoso — Januária — São Francisco — São Romão — Pi- rapora	276,00	1.371 km.	Vapor (VBSF e NMSF)	\$ 289,80
c) ferroviária	Pirapora — Belo Horizonte — Capi- tal Federal	29,35	1.006 km.	Ferrovia (EFCF)	\$ 121,50
2ª.) mista: a) 1ª etapa	Camassarí — Salvador (já descrita)				
b) 2ª etapa	Salvador — Capital Federal (ver Sal- vador)				
CAMPO FORMOSO					
A — Acs principais povoados:					

TÁBUAS ITINERÁRIAS

46

LOCALIDADES EXTREMAS Número e espécie de vias	ITINERÁRIOS	TEMPO (hora)	DISTÂNCIA (km ou ml.)	MEIO DE TRANSPORTE	PRÊÇO Cr. \$)
1 — BREJÃO DA CATINGA (1 via) 1ª.) rodoviária	Campo Formoso — Brejão da Catinga	2,00	66 km.	Auto ou caminhão	Ajuste
2 — BREJÃO DA GROTA (1 via) 1ª.) rodoviária	Campo Formoso — Brejão da Grota	1,30	30 km.	Auto ou caminhão	Ajuste
3 — CARAÍBAS (1 via) 1ª.) rodoviária	Campo Formoso — Caraíbas	1,00	18 km.	Auto ou caminhão	Ajuste
4 — ITINGA (2 vias) 1ª.) rodoviária	Campo Formoso — Itinga	0,30	9 km.	Auto ou caminhão	Ajuste
2ª.) ferroviária	Campo Formoso — Itinga	0,30	9 km.	Ferrovia (VFFLB)	\$ 1,30
5 — LAJE (1 via) 1ª.) rodoviária	Campo Formoso — Laje	3,30	114 km.	Auto ou caminhão	Ajuste
6 — PACUÍ (1 via) 1ª.) rodoviária	Campo Formoso — Pacuí	6,00	120 km.	Auto ou caminhão	Ajuste
7 — POÇOS (1 via) 1ª.) rodoviária	Campo Formoso — Poços	0,30	9 km.	Auto ou caminhão	Ajuste
8 — SÃO TOME' (1 via) 1ª.) rodoviária	Campo Formoso — São Tomé	2,30	90 km.	Auto ou caminhão	Ajuste
9 — TUIUTIBA (1 via) 2ª.) rodoviária	Campo Formoso — Tuiutiba	0,40	14 km.	Auto ou caminhão	Ajuste
10 — UPAMIRIM (1 via) 1ª.) rodoviária	Campo Formoso — Upamirim	3,00	120 km.	Auto ou caminhão	Ajuste
B — Às sedes distritais:					
1 — PINDOBASSU' (1 via) 1ª.) ferroviária	Campo Formoso — Pindobassú	2,00	33 km.	Ferrovia (VFFLB)	\$ 5,90
C — Às sedes municipais limítrofes:					
1 — ITIÚBA (1 via) 1ª.) ferroviária	Campo Formoso — Itiúba	5,30	83 km.	Ferrovia (VFFLB)	\$ 20,00
2 — JAGUARARÍ (3 vias) 1ª.) ferroviária	Campo Formoso — Jaguararí	3,15	58 km.	Ferrovia (VFFLB)	\$ 10,30
2ª.) rodoviária	Campo Formoso — Jaguararí	1,50	57 km.	Auto ou caminhão	Ajuste
3ª.) vicinal	Campo Formoso — Jaguararí	3,00	48 km.	Cavalo	\$ 20,00
3 — JUAZEIRO (2 vias) 1ª.) ferroviária	Campo Formoso — Juazeiro	8,20	163 km.	Ferrovia (VFFLB)	26,20
2ª.) rodoviária	Campo Formoso — Juazeiro	5,00	180 km.	Auto ou caminhão	Ajuste
4 — SAÚDE (2 vias) 1ª.) ferroviária	Campo Formoso — Saúde	3,00	62 km.	Ferrovia (VFFLB)	\$ 10,60
2ª.) vicinal	Campo Formoso — Saúde	8,00	63 km.	Cavalo	\$ 25,00
5 — SENHOR DO BONFIM (3 vias) 1ª.) ferroviária	Campo Formoso — Senhor do Bonfim	1,30	31 km.	Ferrovia (VFFLB)	\$ 5,40
2ª.) rodoviária	Campo Formoso — Senhor do Bonfim	0,50	30 km.	Automóvel	Ajuste
3ª.) vicinal	Campo Formoso — Senhor do Bonfim	2,30	18 km.	Cavalo	\$ 30,00
6 — SENTO SE' (2 vias) 1ª.) rodoviária	Campo Formoso — Sento Sé	12,00	294 km.	Automóvel	Ajuste
2ª.) vicinal	Campo Formoso — Sento Sé	48,00	288 km.	Cavalo	Ajuste
D — À Salvador: (3 vias)					
1ª.) ferroviária	Campo Formoso — S. Bonfim — Itiúba — Queimadas — Santaluz — Serinha — Alagoinhas — Catú — Po-				

LOCALIDADES EXTREMAS Número e espécie de vias	ITINERÁRIOS	TEMPO (hora)	DISTÂNCIA (km ou mi.)	MEIO DE TRANSPORTE	PRÊÇO Cr. \$)
2ª.) mista:	juca — Mata de São João — Camassari — Salvador	21,00	478 km.	Ferrovia (VFFLB)	\$ 90,00
a) ferroviária	Campo Formoso — Saúde — Jacobina	4,00	108 (89) km.	Ferrovia (VFFLB)	\$ 15,00
b) rodoviária	Jacobina — Riachão do Jacuípe — Feira de Santana — São Sebastião do Passé — Camassari — Salvador	10,00	354 km.	Automóvel	Ajuste
3ª.) rodoviária	Campo Formoso — Senhor do Bonfim — Monte Santo — Euclides da Cunha — Tucano — Serrinha — Feira de Santana — São Sebastião do Passé — Camassari — Salvador	15,10	537 km.	Automóvel	Ajuste
E — À Capital Federal: (1 via)					
1ª.) mista:					
a) 1ª. etapa	Campo Formoso — Salvador (já descrita)				
b) 2ª. etapa	Salvador — Capital Federal (ver Salvador)				
CANAVIEIRAS					
A — Aos principais povoados:					
1 — ANGELIM (1 via)					
1ª.) mista:					
b) fluvial	Canavieiras — Mascote	10,45	72 km.	Lancha e canôa	\$ 25,00
b) rodoviária	Mascote — Vargito	1,00	27 km.	Ônibus	\$ 10,00
c) vicinal	Vargito — Angelim	10,00	40 km.	Cavalo	\$ 10,00
2 — ATALAIA (1 via)					
1ª.) fluvial	Canavieiras — Atalaia	0,30	4 km.	Canôa	\$ 2,00
3 — BARREIRAS (1 via)					
1ª.) fluvial	Canavieiras — Barreiras	6,00	42 km.	Lancha e canôa	\$ 15,00
4 — CRUZ DE PIA (1 via)					
1ª.) mista:					
a) fluvial	Canavieiras — Jacarandá	9,00	60 km.	Lancha e canôa	\$ 20,00
b) vicinal	Jacarandá — Cruz da Pia	1,00	6 km.	Cavalo	\$ 5,00
5 — IGUARACÍ (1 via)					
1ª.) mista:					
a) fluvial	Canavieiras — Mascote	10,45	72 km.	Lancha ou canôa	\$ 25,00
b) rodoviária	Mascote — Vargito	1,00	27 km.	Ônibus	\$ 10,00
c) vicinal	Vargito — Iguarací	6,00	13 km.	Cavalo	\$ 5,00
6 — ITACÍ (1 via)					
1ª.) mista:					
a) fluvial	Canavieiras — Mascote	10,45	72 km.	Lancha ou canôa	\$ 25,00
b) rodoviária	Mascote — Vargito	1,00	27 km.	Ônibus	\$ 10,00
c) vicinal	Vargito — Itací	2,00	15 km.	Cavalo	\$ 5,00
7 — JACARECÍ (1 via)					
1ª.) mista:					
a) fluvial	Canavieiras — Mascote	10,45	72 km.	Lancha ou canôa	\$ 25,00
b) rodoviária	Mascote — Vargito	1,00	27 km.	Ônibus	\$ 10,00
c) vicinal	Vargito — Jacarecí	8,00	25 km.	Lancha e canôa	\$ 10,00
8 — BELO HORIZONTE (1 via)					
1ª.) mista:					
a) fluvial	Canavieiras — Mascote	10,45	72 km.	Lancha e canôa	\$ 25,00
b) rodoviária	Mascote — Chorão	0,40	22 km.	Cavalo	\$ 7,00
c) vicinal	Chorão — Novo Horizonte	3,00	12 km.	Cavalo	\$ 5,00
9 — OITICICA (1 via)					
1ª.) fluvial	Canavieiras — Oitícica	13,00	70 km.	Lancha e canôa	\$ 50,00

TÁBUAS ITINERÁRIAS

38

LOCALIDADES EXTREMAS Número e espécie de vias	ITINERÁRIOS	TEMPO (hora)	DISTÂNCIA (km ou mi.)	MEIO DE TRANSPORTE	PRÊÇO Cr. \$)
10 — PIMENTA (1 via) 1ª.) mista:					
a) fluvial	Canaveiras — Mascote	10,45	72 km.	Lancha ou canôa	\$ 25,00
b) rodoviária	Mascote — Pimenta	0,40	20 km.	Ônibus	\$ 9,00
11 — PRATA (1 via) 1ª.) mista:					
a) fluvial	Canaveiras — Mascote	10,45	72 km.	Lancha ou Canôa	\$ 25,00
b) rodoviária	Mascote — Vargito	1,00	27 km.	Ônibus	\$ 10,00
c) vicinal	Vargito — Prata	3,00	18 km.	Cavalo	\$ 10,00
12 — PUXIM (1 via) 1ª.) fluvial	Canaveiras — Puxim	10,00	43 km.	Canôa	\$ 35,00
13 — SANTA ROSA (1 via) 1ª.) mista:					
a) fluvial	Canaveiras — Mascote	10,45	72 km.	Lancha ou canôa	\$ 25,00
b) rodoviária	Mascote — Vargito	1,00	27 km.	Ônibus	\$ 10,00
c) vicinal	Vargito — Santa Rosa	8,00	22 km.	Cavalo	\$ 10,00
14 — SÃO JOÃO (1 via) 1ª.) mista:					
a) fluvial	Canaveiras — Mascote	10,45	72 km.	Lancha ou canôa	\$ 25,00
b) rodoviária	Mascote — Vargito	1,00	27 km.	Ônibus	\$ 10,00
c) vicinal	Vargito — São João	2,00	12 km.	Cavalo	\$ 5,00
15 — SECADOR (1 via) 1ª.) mista:					
a) fluvial	Canaveiras — Mascote	10,45	72 km.	Lancha e canôa	\$ 25,00
b) rodoviária	Mascote — Secador	1,30	30 km.	Ônibus	\$ 12,00
B — Às sedes distritais:					
1 — JACARANDA' (1 via) 1ª.) fluvial	Canaveiras — Jacarandá	9,00	60 km.	Canôa	\$ 20,00
2 — MASCOTE (1 via) 1ª.) fluvial	Canaveiras — Mascote	10,45	72 km.	Canôa	\$ 25,00
3 — OURICANA (1 via) 1ª.) vicinal	Canaveiras — Ouricana	4,00	24 km.	Cavalo	\$ 10,00
4 — POTIRAGUA' (1 via) 1ª.) vicinal	Canaveiras — Potiraguá	30,00	160 km.	Cavalo	Ajuste
5 — VARGITO (1 via) 1ª.) mista:					
a) fluvial	Canaveiras — Mascote	10,45	72 km.	Lancha ou canôa	\$ 25,00
b) rodoviária	Mascote — Vargito	1,00	27 km.	Ônibus	\$ 10,00
C — Às sedes municipais limi- trofes:					
1 — BELMONTE (2 vias) 1ª.) fluvial	Canaveiras — (Pêzo) — Belmonte	2,30	30 km.	Lancha	\$ 25,00
2ª.) marítima	Canaveiras — Belmonte	2,30	30 km.	Iâtes	\$ 20,00
2 — ITABUNA (2 vias) 1ª.) mista:					
a) marítima	Canaveiras — Ilhéus	7,00	56 mi.	Vapor	\$ 65,70
b) ferroviária	Ilhéus — Itabuna	2,45	59 km.	Ferrovia (EFIC)	\$ 10,10
2ª.) mista:					
a) marítima	Canaveiras — (Jacarandá)	12,00	...	Lancha	\$ 15,00
b) vicinal	(Jacarandá) — (Buerarema) — Ita- buna	30,00	186 km.	Cavalo	Ajuste
3 — MACARANI (1 via) 1ª.) vicinal	Canaveiras — Macarani	28,00	240 km.	Cavalo	\$ 60,00
4 — ITAMBE' (1 via) 1ª.) vicinal	Canaveiras — Itambé	60,00	300 km.	Cavalo	\$ 100,00

LOCALIDADES EXTREMAS Número e espécie de vias	ITINERÁRIOS	TEMPO (hora)	DISTÂNCIA (km ou mi.)	MEIO DE TRANSPORTE	PRÊÇO Cr. \$)
5 — UNA (2 vias)					
1ª.) mista:					
a) fluvial	Canaveiras — (Comandatuba) .. .	12,00	16 mi.	Canôa	\$ 100,00
b) vicinal	(Comandatuba) — Una	1,30	12 km.	Cavalo	\$ 15,00
2ª.) vicinal	Canaveiras — Una	10,00	84 km.	Cavalo	\$ 80,00
D — À Salvador (2 vias)					
1ª.) marítima	Canaveiras — Salvador	20,00	176 mi.	Vapor (N.B.)	\$ 129,30
2ª.) aérea	Canaveiras — Salvador	1,35	319 km.	Avião (PB e SACS)	\$ 395,80
E — À Capital Federal: (2 vias)					
1ª.) aérea	Canaveiras — Capital Federal	4,20	920 km.	Avião (PB e SACS)	\$ 1.029,80
2ª.) marítima	Canaveiras — Capital Federal	(1)	562 mi.	Vapores	(1)
CARAVELAS					
A — Aos principais povoados:					
1 — APARAJÚ (1 via)					
1ª.) ferroviária	Caravelas — Aparajú	1,15	20 km.	Ferrovia (EFBM)	\$ 10,90
2 — BARRA DE CARAVELAS (2 vias)					
1ª.) rodoviária	Caravelas — Barra de Caravelas	0,25	9 km.	Automóvel	Ajuste
2ª.) vicinal	Caravelas — Barra de Caravelas	2,00	9 km.	Cavalo	\$ 25,00
3 — PERUÍPE (1 via)					
1ª.) ferroviária	Caravelas — Peruípe	2,30	67 km.	Ferrovia (EFBM)	\$ 15,20
4 — PONTA DE AREIA (3 vias)					
1ª.) rodoviária	Caravelas — Ponta de Areia	0,10	4 km.	Automóvel	Ajuste
2ª.) ferroviária	Caravelas — Ponta de Areia	0,10	4 km.	Ferrovia (EFBM)	\$ 0,80
3ª.) fluvial	Caravelas — Ponta de Areia	1,00	4 km.	Canôa	\$ 12,00
B — Às sedes distritais:					
1 — JUERANA (1 via)					
1ª.) ferroviária	Caravelas — Juerana	2,00	51 km.	Ferrovia (EFBM)	\$ 10,00
C — Às sedes municipais limítrofes:					
1 — ALCOBAÇA (3 vias)					
1ª.) rodoviária	Caravelas — Alcobaça	1,00	30 km.	Automóvel	Ajuste
2ª.) marítima	Caravelas — Alcobaça	5,00	21 km.	Canôa	Ajuste
3ª.) vicinal	Caravelas — Alcobaça	3,00	30 km.	Cavalo	\$ 30,00
2 — MUCURÍ (3 vias)					
1ª.) mista:					
a) fluvial	Caravelas — (Marobá)	2,30	21 mi.	Lancha	\$ 70,00
b) rodoviária	(Marobá) — Mucurí	1,50	31 km.	Automóvel	Ajuste
2ª.) mista:					
a) fluvial	Caravelas — (Marobá)	2,30	21 mi.	Lancha	\$ 25,00
b) vicinal	(Marobá) — Mucurí	4,00	33 km.	Cavalo	\$ 25,00
3ª.) vicinal	Caravelas — Mucurí	12,00		Cavalo	Ajuste
D — À Salvador (2 vias)					
1ª.) marítima	Caravelas — Alcobaça — Prado — Pôrto Seguro — Santa Cruz Cabrá- lia — Canaveiras — Ilbêus — Sal- vador	36,30	228 mi.	Vapor (N.B.)	\$ 189,70
2ª.) aérea	Caravelas — Salvador	2,35	540 km.	Avião (PB e SACS)	\$ 588,60
E — À Capital Federal: (2 vias)					
1ª.) aérea	Caravelas — Capital Federal	3,20	716 km.	Avião (PB e SACS)	\$ 874,20
2ª.) mista:					
a) 1ª. etapa	Caravelas — Salvador (já descrita) ..				
b) 2ª. etapa	Salvador — Capital Federal (ver Salvador				

(1) Depende da classe do vapor.

TABUAS ITINERÁRIAS

40

LOCALIDADES EXTREMAS Número e espécie de vias	ITINERÁRIOS	TEMPO (hora)	DISTÂNCIA (km ou mi.)	MEIO DE TRANSPORTE	PRÊÇO Cr. \$)
CARINHANHA					
A — Aos principais povoados:					
1 — BARRA DA PARATECA (1 via) 1ª.) vicinal	Carinhanha — Barra da Parateca	8,00	24 km.	Cavalo	\$ 20,00
2 — DESTERRO (1 via) 1ª.) vicinal	Carinhanha — Desterro	17,00	136 km.	Cavalo	\$ 50,00
3 — RAMALHO (1 via) 1ª.) vicinal	Carinhanha — Ramalho	10,00	84 km.	Cavalo	\$ 25,00
4 — RIO VERDE (1 via) 1ª.) mista: a) fluvial	Carinhanha — Malhada	2,00	3 km.	Canôa	\$ 5,00
b) vicinal	Malhada — Rio Verde	5,00	30 km.	Cavalo	\$ 35,00
5 — SETEMBRO (1 via) 1ª.) vicinal	Carinhanha — Setembro	17,00	138 km.	Cavalo	\$ 40,00
6 — SÍTIO DO MEIO (1 via) 1ª.) vicinal	Carinhanha — Sítio do Meio	18,00	150 km.	Cavalo	\$ 50,00
7 — TABOLEIRO (1 via) 1ª.) vicinal	Carinhanha — Taboleiro	5,00	19 km.	Cavalo	\$ 15,00
8 — VENDA (1 via) 1ª.) mista: a) fluvial	Carinhanha — Malhada	2,00	3 km.	Canôa	\$ 5,00
b) vicinal	Carinhanha — Venda	7,00	45 km.	Cavalo	\$ 35,00
B — Às sedes distritais:					
1 — CÔCOS (1 via) 1ª.) vicinal	Carinhanha — Côcos	20,00	120 km.	Cavalo	\$ 70,00
2 — IUIÚ (1 via) 1ª.) vicinal	Carinhanha — Iuiú	7,00	42 km.	Cavalo	Ajuste
3 — MALHADA (1 via) 1ª.) fluvial	Carinhanha — Malhada	2,00	3 km.	Vapor ou canôa	\$ 5,00
4 — PARATECA (2 vias) 1ª.) fluvial	Carinhanha — Parateca	10,00	60 km.	Vapor ou canôa	\$ 25,00
2ª.) vicinal	Carinhanha — Parateca	12,00	65 km.	Cavalo	\$ 30,00
C — Às sedes municipais limítrofes:					
1 — BOM JESÚS DA LAPA (2 vias) 1ª.) fluvial	Carinhanha — Bom Jesus da Lapa	24,00	136 km.	Vapor (VBSF e NMSF)	\$ 48,60
2ª.) vicinal	Carinhanha — Bom Jesus da Lapa	28,00	140 km.	Cavalo	\$ 60,00
2 — CORRENTINA (2 vias) 1ª.) fluvial	Carinhanha — Bom Jesus da Lapa — Santa Maria da Vitória — Correntina	63,00	318 km.	Vapor (VBSF e NMSF)	\$ 99,70
2ª.) vicinal	Carinhanha — Correntina	32,00	240 km.	Cavalo	\$ 70,00
3 — PALMAS DE MONTE ALTO (1 via) 1ª.) mista: a) fluvial	Carinhanha — (Malhada)	2,00	3 km.	Canôa	\$ 5,00
b) rodoviária	(Malhada) — Palmas de Monte Alto	3,00	90 km.	Automóvel	Ajuste
4 — SANTA MARIA DA VITÓRIA (2 vias) 1ª.) fluvial	Carinhanha — Bom Jesus da Lapa — Santa Maria da Vitória	52,00	296 km.	Vapor (VBSF)	\$ 118,00 ?
2ª.) vicinal	Carinhanha — Santa Maria da Vitória	30,00	180 km.	Cavalo	\$ 75,00
D — À Salvador: (5 vias)					

LOCALIDADES EXTREMAS Número e espécie de vias	ITINERÁRIOS	TEMPO (hora)	DISTÂNCIA (km ou ml.)	MEIO DE TRANSPORTE	PRÊÇO Cr. \$)
✓ 1ª.) mista: a) fluvial	Carinhanha — Bom Jesus da Lapa — Paratinga — Barra — Xique Xique — Pilão Arcado — Remanso — Santo Sé — Casa Nova — Juazeiro	159,30	885 km.	Vapor (VBSF e NMSF)	\$ 178,20
b) ferroviária	Juazeiro — Jaguarari — Senbor do Bonfim — Itiúba — Queimadas — Santaluz — Serrinha — Alagoinhas — Catú — Pojuca — Mata de São João — Camassari — Salvador	24,00	579 km.	Ferrovía (VFFLB)	\$ 73,50
✓ 2ª.) mista: a) fluvial	Carinhanha — (Malhada)	2,00	3 km.	Canôa	\$ 5,00
b) rodoviária	(Malhada) — Palmas de Monte Alto — Guanambi — Caiteté — Brumado — Vitória da Conquista — Itambé — Itabuna — Ilhéus	20,00	739 km.	Automóvel	Ajuste
c) marítima	Ilhéus — Salvador	14,00	120 mi.	Vapor (N.B.)	\$ 82,60
X 3ª.) mista: a) fluvial	Carinhanha — (Malhada)	2,00	3 km.	Canôa	\$ 5,00
b) rodoviária	(Malhada) — Palmas de Monte Alto — Guanambi — Caiteté — Brumado — Vitória da Conquista — Itambé — Itabuna — Ilhéus	20,00	739 km.	Automóvel	Ajuste
c) aérea	Ilhéus — Salvador	1,05	230 km.	Avião (PB e SACS)	\$ 268,80
✓ 4ª.) mista: a) fluvial	Carinhanha — (Malhada)	2,00	3 km.	Canôa	\$ 5,00
b) rodoviária	(Malhada) — Palmas de Monte Alto — Guanambi — Caiteté — Brumado — Vitória da Conquista — Djalma Dutra — Boa Nova — Jiquié — Jaguaquara — Itaquara — Santa Inês — Brejões — (Milagres) — (Lajedo Alto) — Santa Terezinha — Castro Alves — Cruz das Almas — Muritiba — São Felix — Cachoeira — Conceição da Feira — São Gonçalo dos Campos — São Sebastião do Passé — Camassari — Salvador	36,00	1.121 km.	Automóvel	Ajuste
✓ 5ª.) mista: a) fluvial	Carinhanha — Malhada	2,00	3 km.	Canôa	\$ 5,00
b) rodoviária	(Malhada) — Palmas de Monte Alto — Guanambi — Caiteté — Brumado — (Umburanas)	11,30	318 km.	Automóvel	Ajuste
c) ferroviária	(Umburanas) — (Contendas) — Santa Terezinha — Castro Alves — Cruz das Almas — São Felix — Cachoeira	17,00	465 km.	Ferrovía (VFFLB)	...
d) fluvial	Cachoeira — Maragogipe — Salvador	5,30	48 km.	Vapor (N.B.)	\$ 12,70
E — A Capital Federal: (3 vias)					
1ª.) mista: a) 1ª. etapa	Carinhanha — Salvador (já descrita)				
b) 2ª. etapa	Salvador — Capital Federal (ver Salvador)				
2ª.) mista: a) fluvial	Carinhanha — (Malhada)	2,00	3 km.	Canôa	\$ 5,00
b) rodoviária	(Malhada) — Palmas de Monte Alto — Guanambi — Caiteté — Brumado — Vitória da Conquista — Itambé — Itabuna — Ilhéus	20,00	739 km.	Automóvel	Ajuste
c) aérea	Ilhéus — Capital Federal	4,50	1 000 km.	Avião (PB e SACS)	\$ 1.126,20
3ª.) mista: a) fluvial	Carinhanha — Manga — Matias Cardoso — Januária — São Francisco — São Romão — Pirapora	117,00	486 km.	Vapor (VBSF e NMSF)	\$ 117,10
b) ferroviária	Pirapora — Belo Horizonte — Capital Federal	29,35	1.006 km.	Ferrovía (EFCB)	\$ 121,50

CASA NOVA

A — Aos principais povoados:

TABUAS ITINERÁRIAS

LOCALIDADES EXTREMAS Número e espécie de vias	ITINERÁRIOS	TEMPO (hora)	DISTÂNCIA (km ou mi.)	MEIO DE TRANSPORTE	PRÊÇO Cr. \$)	
1 — BARRA DA CRUZ (2 vias) 1ª.) fluvial	Casa Nova — Paus Brancos — Intans — Barra da Cruz	11,00	72 km.	Canôa	\$ 38,00	
	2ª.) vicinal	Casa Nova — Paus Brancos — Intans — Barra da Cruz	8,00	78 km.	Cavalo	\$ 30,00
2 — GIBOIA (1 via) 1ª.) vicinal	Casa Nova — Giboia	8,00	84 km.	Cavalo	\$ 40,00	
3 — INTANS (2 vias) 1ª.) fluvial	Casa Nova — Paus Brancos — Intans	10,00	60 km.	Canôa	\$ 30,00	
	2ª.) vicinal	Casa Nova — Paus Brancos — Intans	8,00	66 km.	Cavalo	\$ 20,00
4 — LAGO (1 via) 1ª.) vicinal	Casa Nova — Lago	11,00	96 km.	Cavalo	\$ 35,00	
5 — OURICURÍ (1 via) 1ª.) vicinal	Casa Nova — Ouricuri	8,00	84 km.	Cavalo	\$ 40,00	
6 — PAUS BRANCOS (2 vias) 1ª.) fluvial	Casa Nova — Paus Brancos	3,00	22 km.	Canôa	\$ 10,00	
	2ª.) vicinal	Casa Nova — Paus Brancos	3,00	24 km.	Cavalo	\$ 6,00
7 — POÇO DA PEDRA (1 via) 1ª.) vicinal	Casa Nova — Poço da Pedra	8,00	72 km.	Cavalo	\$ 35,00	
8 — QUEIMADAS (2 vias) 1ª.) fluvial	Casa Nova — Queimadas	18,00	108 km.	Vapor (VBSF)	\$ 32,50	
	2ª.) vicinal	Casa Nova — Queimadas	22,00	108 km.	Canôa	\$ 80,00
		Casa Nova — Paus Brancos — Intans — Barra da Cruz — Pau a Pique — Queimadas	13,00	114 km.	Cavalo	\$ 60,00
B — As sedes distritais:						
1 — BEM BOM (2 vias) 1ª.) fluvial	Casa Nova — Queimadas — Bem Bom	18,00	109 km.	Vapor (VBSF)	\$ 32,50	
	2ª.) vicinal	Casa Nova — Bem Bom	23,00	109 km.	Canôa	\$ 80,00
		Casa Nova — Paus Brancos — Intans — Barra da Cruz — Pau a Pique — Queimadas — Bem Bom	13,00	115 km.	Cavalo	\$ 60,00
2 — LUIZ VIANA (1 via) 1ª.) vicinal	Casa Nova — Luiz Viana	10,00	90 km.	Cavalo	\$ 50,00	
3 — PAU A PIQUE (2 vias) 1ª.) fluvial	Casa Nova — Paus Brancos — Intans — Barra da Cruz — Pau a Pique ..	18,00	80 km.	Canôa	\$ 70,00	
	2ª.) vicinal	Casa Nova — Paus Brancos — Intans — Barra da Cruz — Pau a Pique ..	13,00	90 km.	Cavalo	\$ 45,00
4 — SOBRADO (2 vias) 1ª.) fluvial	Casa Nova — Sobrado	3,00	28 km.	Vapor (VBSF e NMSF)	\$ 11,40	
	2ª.) vicinal	Casa Nova — Sobrado	6,00	28 km.	Canôa	\$ 30,00
		Casa Nova — Sobrado	4,00	36 km.	Cavalo	\$ 20,00
C — As sedes municipais limítrofes:						
1 — JUAZEIRO (3 vias) 1ª.) fluvial	Casa Nova — (Sobradinho) — Juazeiro	16,00	75 km.	Vapor (VBSF e NMSF)	\$ 27,40	
	2ª.) vicinal	Casa Nova — (Sobradinho) — Juazeiro	12,00	80 km.	Cavalo	\$ 60,00
	3ª.) mista:					
	a) fluvial	Casa Nova — Bossoroca	1,00	3 km.	Canôa	\$ 5,00
b) rodoviária	Bossoroca — Juazeiro	5,00	108 km.	Automóvel	Ajuste	
2 — REMANSO (2 vias) 1ª.) fluvial	Casa Nova — Sento-Sé — (Queimadas) Remanso	24,30	127 km.	Vapor (VBSF e NMSF)	\$ 45,70	
	2ª.) vicinal	Casa Nova — (Paus Brancos) — (Intans) — (Barra da Cruz) — (Pau a Pique) — Queimadas — (Bem Bom) — Remanso	28,00	145 km.	Cavalo	\$ 60,00
3 — SENTO SÉ (1 via) 1ª.) fluvial	Casa Nova — Sento Sé	6,30	27 km.	Vapor (VBSF e NMSF)	\$ 11,00	

LOCALIDADES EXTREMAS Número e espécie de vias	ITINERÁRIOS	TEMPO (hora)	DISTÂNCIA (km ou mi.)	MEIO DE TRANSPORTE	PREÇO Cr. \$)
D — À Salvador: (3 vias)					
✓ 1ª.) mista:					
a) fluvial	Casa Nova — Juazeiro	16,00	75 km.	Vapor (VBSF)	\$ 20,00
b) ferroviária	Juazeiro — Jaguararí — Senhor do Bonfim — Itiúba — Queimadas — Santaluz — Serrinha — Alagoínhas — Catú — Pojuca — Mata de São João — Camassari — Salvador	24,00	579 km.	Ferrovia (VFFLB)	\$ 73,50
X 2ª.) mista:					
a) fluvial	Casa Nova — (Bossoroca)	1,00	3 km.	Canôa	\$ 5,00
b) rodoviária	(Bossoroca) — Juazeiro	5,00	108 km.	Automóvel	Ajuste
c) ferroviária	Juazeiro — Jaguararí — S. do Bonfim — Itiúba — Queimadas — Santaluz — Serrinha — Alagoínhas — Catú — Pojuca — Mata de São João — Camassari — Salvador	27,00	579 km.	Ferrovia (VFFLB)	\$ 73,50
✓ 3ª.) mista:					
a) fluvial	Casa Nova — (Bossoroca)	1,00	3 km.	Canôa	\$ 5,00
b) rodoviária	(Bossoroca) — Juazeiro — (Barro Vermelho) — Uauá — Euclides da Cunha — Tucano — Serrinha — Feira de Santana — São Sebastião do Passé — Camassari — Salvador	25,00	743 km.	Automóvel	Ajuste
E — À Capital Federal: (2 vias)					
1ª.) mista:					
a) 1ª etapa	Casa Nova — Salvador (já descrita)				
b) 2ª etapa	Salvador — Rio (ver Salvador) ..				
2ª.) mista:					
a) fluvial	Casa Nova — Sento-Sé — Remanso — Pilão Arcado — Xique Xique — Barra — Paratinga — Bom Jesús da Lapa — Carinhanha — Manga — Matias Cardoso — Januária — São Francisco — São Romão — Pirapora	260,00	1.296 km.	Vapor (VBSF e NMSF)	\$ 280,30
b) ferroviária	Pirapora — Belo Horizonte — Capital Federal	29,35	1.006 km.	Ferrovia (EFCB)	\$ 121,50
CASTRO ALVES					
A — Aos principais povoados:					
1 — ALTO DA MARIA PRETA (2 vias)					
1ª.) rodoviária	Castro Alves — Alto da Maria Preta	0,15	8 km.	Automóvel	Ajuste
2ª.) vicinal	Castro Alves — Alto da Maria Preta	1,00	8 km.	Cavalo	Ajuste
2 — CANDEIAL (3 vias)					
1ª.) rodoviária	Castro Alves — Candeial	1,00	6 km.	Automóvel	Ajuste
2ª.) ferroviária	Castro Alves — Candeial	1,00	6 km.	Ferrovia (VFFLB)	\$ 1,80
3ª.) vicinal	Castro Alves — Candeial	0,50	6 km.	Cavalo	Ajuste
3 — GENIPAPO (3 vias)					
1ª.) rodoviária	Castro Alves — Genipapo	0,20	14 km.	Automóvel	Ajuste
2ª.) ferroviária	Castro Alves — Genipapo	0,20	14 km.	Ferrovia (VFFLB)	\$ 2,50
3ª.) vicinal	Castro Alves — Genipapo	2,00	14 km.	Cavalo	Ajuste
4 — PÔRTO DA PASSAGEM (1 via)					
1ª.) rodoviária	Castro Alves — Pôrto da Passagem	2,00	30 km.	Automóvel	Ajuste
5 — SALGADO (2 vias)					
1ª.) rodoviária	Castro Alves — Salgado	2,30	30 km.	Automóvel	Ajuste
2ª.) vicinal	Castro Alves — Salgado	4,00	27 km.	Cavalo	Ajuste
6 — SANTO ANTÔNIO DO SAPÉ (2 vias)					
1ª.) rodoviária	Castro Alves — Santo Antônio do Sapé	0,30	26 km.	Automóvel	Ajuste
2ª.) vicinal	Castro Alves — Santo Antônio do Sapé	4,00	24 km.	Cavalo	Ajuste
7 — SÃO ROQUE (1 via)					
1ª.) vicinal	Castro Alves — São Roque	8,00	60 km.	Cavalo	Ajuste
8 — SÍTIO DO DESTERRO (2 vias)					

TÁBUAS ITINERÁRIAS

44

LOCALIDADES EXTREMAS Número e espécie de vias	ITINERÁRIOS	TEMPO (hora)	DISTÂNCIA (km ou ml.)	MEIO DE TRANSPORTE	PRÊÇO Cr. \$)
1ª.) rodoviária	Castro Alves — Sítio do Desterro ..	2,00	18 km.	Automóvel	Ajuste
2ª.) vicinal	Castro Alves — Sítio do Desterro ..	3,00	18 km.	Cavalo	Ajuste
9 — SURURÚ (1 via)					
1ª.) vicinal	Castro Alves — Sururú	3,00	15 km.	Cavalo	Ajuste
B — Às sedes distritais:					
1 — ARGOIM (2 vias)					
1ª.) rodoviária	Castro Alves — Argoim	2,00	30 km.	Automóvel	Ajuste
2ª.) vicinal	Castro Alves — Argoim	4,00	30 km.	Cavalo	Ajuste
2 — PARATIGÍ (2 vias)					
1ª.) rodoviária	Castro Alves — Paratigí	2,30	54 km.	Automóvel	Ajuste
2ª.) vicinal	Castro Alves — Paratigí	7,00	54 km.	Cavalo	Ajuste
3 — SÍTIO DO MEIO (2 vias)					
1ª.) rodoviária	Castro Alves — Sítio do Meio....	2,00	15 km.	Automóvel	Ajuste
2ª.) vicinal	Castro Alves — Sítio do Meio....	3,00	24 km.	Cavalo	Ajuste
4 — SURURÚ (1 via)					
1ª.) vicinal	Castro Alves — Sururú	3,00	15 km.	Cavalo	Ajuste
5 — TABOLEIRO DO CASTRO (1 via)					
1ª.) vicinal	Castro Alves — Taboleiro do Castro	4,00	30 km.	Cavalo	Ajuste
C — Às sedes municipais limítrofes:					
1 — CONCEIÇÃO DO ALMEIDA (2 vias)					
1ª.) rodoviária	Castro Alves — Conceição do Almeida	1,00	40 km.	Automóvel	Ajuste
2ª.) vicinal	Castro Alves — Conceição do Almeida	5,00	36 km.	Cavalo	\$ 20,00
2 — CRUZ DAS ALMAS (3 vias)					
1ª.) rodoviária	Castro Alves — Cruz das Almas ..	2,00	45 km.	Automóvel	Ajuste
2ª.) ferroviária	Castro Alves — Cruz das Almas ..	1,45	47 km.	Ferrovia (VFFLB)	\$ 8,00
3ª.) vicinal	Castro Alves — Cruz das Almas ..	8,00	46 km.	Cavalo	\$ 25,00
3 — IPIRÁ (2 vias)					
1ª.) rodoviária	Castro Alves — Ipirá	4,00	85 km.	Auto ou caminhão	Ajuste
2ª.) vicinal	Castro Alves — Ipirá	10,00	84 km.	Cavalo	Ajuste
4 — MURITIBA (2 vias)					
1ª.) rodoviária	Castro Alves — Cruz das Almas — Muritiba	2,40	65 km.	Automóvel	Ajuste
2ª.) ferroviária	Castro Alves — Cruz das Almas — Muritiba	2,50	62 km.	Ferrovia (VFFLB)	\$ 10,40
5 — SANTA TEREZINHA (3 vias)					
1ª.) rodoviária	Castro Alves — Santa Terezinha	0,20	16 km.	Auto ou caminhão	Ajuste
2ª.) ferroviária	Castro Alves — Santa Terezinha	0,40	17 km.	Ferrovia (VFFLB)	\$ 2,90
3ª.) vicinal	Castro Alves — Santa Terezinha	2,00	15 km.	Cavalo	Ajuste
6 — SANTO ANTÔNIO DE JESÚS (2 vias)					
1ª.) rodoviária	Castro Alves — Conceição do Almeida — Santo Antônio de Jesús	1,30	72 km.	Automóvel	Ajuste
1ª.) <i>vicinal</i> rodoviária	Castro Alves — Santo Antônio de Jesús	6,00	42 km.	Cavalo	\$ 35,00
7 — SANTO ESTEVÃO (2 vias)					
1ª.) rodoviária	Castro Alves — Cruz das Almas — Santo Estevão	4,00	108 km.	Automóvel	Ajuste
2ª.) vicinal	Castro Alves — Santo Estevão	10,00	60 km.	Cavalo	Ajuste
D — À Salvador (2 vias)					
1ª.) rodoviária	Castro Alves — Cruz das Almas — Muritiba — São Felix — Cachoeira — Conceição da Feira — São Gonçalo dos Campos — (Humildes) — São Sebastião do Passé — Camassarí — Salvador	7,00	233 km.	Automóvel	Ajuste

LOCALIDADES EXTREMAS Número e espécie de vias	ITINERÁRIOS	TEMPO (hora)	DISTÂNCIA (km ou mi.)	MEIO DE TRANSPORTE	PRÊÇO Cr. \$)
2ª.) mista:					
a) ferroviária	Castro Alves — Cruz das Almas — São Felix — Cachoeira	2,36	67 km.	Ferrovia (VFFLB)	\$ 8,40
b) fluvial	Cachoeira — Maragogipe — Salvador	5,30	48 km.	Vapor (N.B.)	\$ 12,70
E — À Capital Federal: (1 via)					
1ª.) mista:					
1ª.) etapa	Castro Alves — Salvador (já descrita)				
b) 2ª etapa	Salvador — Capital Federal (ver Sal- vador)				
CATU'					
A — Aos principais povoados:					
1 — PANELAS (1 via)					
1ª.) vicinal	Catú — Pau Lavrado — Panelas ..	1,50	18 km.	Cavalo	Ajuste
2 — PAU LAVRADO (2 vias)					
1ª.) ferroviária	Catú — Pau Lavrado	0,10	6 km.	Ferrovia (VFFLB)	\$ 2,50
2ª.) vicinal	Catú — Pau Lavrado	0,40	6 km.	Cavalo	Ajuste
B — Às sedes distritais:					
1 — BELA FLOR (1 via)					
1ª.) rodoviária	Catú — Bela Flor	0,20	15 km.	Auto ou caminhão	Ajuste
2 — SÍTIO NOVO (2 vias)					
1ª.) ferroviária	Catú — Pau Lavrado — Sítio Novo	0,25	14 km.	Ferrovia (VFFLB)	\$ 2,50
2ª.) vicinal	Catú — Pau Lavrado — Sítio Novo	1,30	15 km.	Cavalo	Ajuste
C — Às sedes municipais limí- trofes:					
1 — ALAGOÍNHAS (3 vias)					
1ª.) ferroviária	Catú — Alagoíneas	0,50	30 km.	Ferrovia (VFFLB)	(1)
2ª.) rodoviária	Catú — Alagoíneas	0,45	32 km.	Auto ou camiubão	Ajuste
3ª.) vicinal	Catú — Alagoíneas	4,00	31 km.	Cavalo	\$ 10,00
2 — POJUCA (2 vias)					
1ª.) ferroviária	Catú — Pojuca	0,20	12 km.	Ferrovia (VFFLB)	\$ 2,10
2ª.) vicinal	Catú — Pojuca	2,00	12 km.	Cavalo	\$ 10,00
3 — SANTO AMARO (3 vias)					
1ª.) rodoviária	Catú — São Sebastião do Passé — Santo Amaro	3,00	100 km.	Automóvel ou cam- inhão	Ajuste
2ª.) mista:					
a) vicinal	Catú — (Jacú)	4,00	25 km.	Cavalo	\$ 10,00
b) ferroviária	(Jacú) — Santo Amaro	2,56	36 km.	Ferrovia (VFFLB)	\$ 4,00
3ª.) vicinal	Catú — Santo Amaro	7,00	42 km.	Cavalo	\$ 10,00
4 — SÃO SEBASTIÃO DO PASSE' (2 vias)					
1ª.) rodoviária	Catú — São Sebastião do Passé	0,40	31 km.	Auto ou caminhão	Ajuste
2ª.) vicinal	Catú — São Sebastião do Passé	4,00	28 km.	Cavalo	\$ 10,00
D — À Salvador (2 vias)					
1ª.) ferroviária	Catú — Pojuca — Mata de São João — Camassari — Salvador	4,00	96 km.	Ferrovia (VFFLB)	\$ 16,00
2ª.) rodoviária	Catú — São Sebastião do Passé — Camassari — Salvador	2,40	96 km.	Automóvel	Ajuste
E — À Capital Federal: (1 via)					
1ª.) mista:					
a) 1ª. etapa	Catú — Salvador (já descrita)				
b) 2ª. etapa	Salvador — Capital Federal (ver Sal- vador)				

(1) O preço da passagem de 1ª. classe, de acôrde com o horário, é de 5,20 ou 3,30

TÁBUAS ITINERÁRIAS

46

LOCALIDADES EXTREMAS Número e espécie de vias	ITINERÁRIOS	TEMPO (hora)	DISTÂNCIA (km ou mi.)	MEIO DE TRANSPORTE	PREÇO Cr. \$)
CÍCERO DANTAS					
A — Aos principais povoados:					
1 — CAXIAS (1 via)					
1 ^a .) vicinal	Cícero Dantas — Caxias	4,00	24 km.	Cavalo	\$ 6,00
2 — ILHA (1 via)					
1 ^a .) vicinal	Cícero Dantas — Ilha	2,00	12 km.	Cavalo	\$ 3,00
3 — MONTE ALEGRE (1 via)					
1 ^a .) vicinal	Cícero Dantas — Monte Alegre	4,00	24 km.	Cavalo	\$ 6,00
4 — SÃO JOÃO DA FORTALEZA (1 via)					
1 ^a .) vicinal	Cícero Dantas — São João da Fortaleza	5,00	30 km.	Cavalo	\$ 5,00
5 — SERRA GRANDE (1 via)					
1 ^a .) vicinal	Cícero Dantas — Serra Grande	2,30	15 km.	Cavalo	\$ 2,50
6 — TRIUNFO (1 via)					
1 ^a .) vicinal	Cícero Dantas — Triunfo	6,60	39 km.	Cavalo	\$ 7,00
B — Às sedes distritais:					
1 — ANTAS (2 vias)					
1 ^a .) rodoviária	Cícero Dantas — Antas	1,30	35 km.	Auto ou caminhão	Ajuste
2 ^a .) vicinal	Cícero Dantas — Antas	6,00	36 km.	Cavalo	\$ 10,00
C — Às sedes municipais limítrofes:					
1 — CIPÓ (2 vias)					
1 ^a .) rodoviária	Cícero Dantas — Ribeira do Pombal — Cipó	2,00	65 km.	Auto ou caminhão)	Ajuste
2 ^a .) vicinal	Cícero Dantas — Ribeira do Pombal — Cipó	10,00	60 km.	Cavalo	\$ 10,00
2 — EUCLIDES DA CUNHA (2 vias)					
1 ^a .) rodoviária	Cícero Dantas — Ribeira do Pombal — Tucano — Euclides da Cunha ..	4,00	127 km.	Caminhão	Ajuste
2 ^a .) vicinal	Cícero Dantas — Euclides da Cunha	15,00	96 km.	Cavalo	Ajuste
3 — JEREMOABO (2 vias)					
1 ^a .) rodoviária	Cícero Dantas — Jeremoabo	2,00	71 km.	Auto ou caminhão	Ajuste
2 ^a .) vicinal	Cícero Dantas — Jeremoabo	10,00	84 km.	Cavalo	\$ 30,00
4 — PARIPIRANGA (1 via)					
1 ^a .) vicinal	Cícero Dantas — Paripiranga	10,00	72 km.	Cavalo	\$ 15,00
5 — RIBEIRA DO POMBAL (2 vias)					
1 ^a .) rodoviária	Cícero Dantas — Ribeira do Pombal	1,00	34 km	Auto ou caminhão	Ajuste
2 ^a .) vicinal	Cícero Dantas — Ribeira do Pombal	6,00	36 km	Cavalo	\$ 30,00
D — À Salvador (2 vias)					
1 ^a .) rodoviária	Cícero Dantas — Ribeira do Pombal — Cipó — Nova Soure — Inhambupe — Alagoínhas — Carú — São Sebastião do Passé — Camassari — Salvador	7,00	327 km.	Automóvel	Ajuste
2 ^a .) mista:					
a) rodoviária	Cícero Dantas — Ribeira do Pombal — Cipó — Nova Soure — Inhambupe — Alagoínhas	6,00	199 km.	Automóvel	Ajuste
b) ferroviária	Alagoínhas — Carú — Pojuca — Mata de São João — Camassari — Salvador	5,07	126 km	Ferrovia (VFFLB)	\$ 20,70
E — À Capital Federal: (1 via)					
1 ^a .) mista:					

LOCALIDADES EXTREMAS Número e espécie de vias	ITINERÁRIOS	TEMPO (hora)	DISTÂNCIA (km ou ml.)	MEIO DE TRANSPORTE	PRÊÇO Cr. \$)
a) 1ª. etapa	Cícero Dantas — Salvador (já des- crita)				
b) 2ª. etapa	Salvador — Rio (ver Salvador)				
CIPO'					
A — Aos principais povoados:					
A — BAIXA GRANDE (1 via)					
1ª.) vicinal	Cipó — Baixa Grande	7,00	64 km.	Cavalo	Ajuste
2 — BARROCAS (1 via)					
1ª.) vicinal	Cipó — Barrocas	5,00	36 km.	Cavalo	Ajuste
3 — BÔA HORA (2 vias)					
1ª.) rodoviária	Cipó — Bôa Hora	0,20	16 km.	Auto ou caminhão	Ajuste
2ª.) vicinal	Cipó — Bôa Hora	2,00	16 km.	Cavalo	Ajuste
4 — TIJUCO (1 via)					
1ª.) vicinal	Cipó — Tijuco	9,00	75 km.	Cavalo	Ajuste
B — Às sedes distritais:					
1 — HELIÓPOLIS (1 via)					
1ª.) vicinal	Cipó — Heliópolis	9,00	72 km.	Cavalo	Ajuste
2 — RIBEIRA DO AMPARO (1 via)					
1ª.) vicinal	Cipó — Ribeira de Amparo	2,00	12 km.	Cavalo	Ajuste
C — Às sedes municipais limítrofes:					
1 — CÍCERO DANTAS (2 vias)					
1ª.) rodoviária	Cipó — Ribeira do Pombal — Cí- cero Dantas	2,00	65 km.	Auto ou caminhão	Ajuste
2ª.) vicinal	Cipó — Ribeira do Pombal — Cí- cero Dantas	10,00	60 km.	Cavalo	\$ 10,00
2 — ITAPICURÚ (2 vias)					
1ª.) rodoviária	Cipó — Nova Soure — (Olindina) — Itapicurú	1,30	52 km.	Auto ou caminhão	Ajuste
2ª.) vicinal	Cipó — Itapicurú	6,00	60 km.	Cavalo	Ajuste
3 — NOVA SOURE (2 vias)					
1ª.) rodoviária	Cipó — Nova Soure	0,20	16 km.	Auto ou caminhão	Ajuste
2ª.) vicinal	Cipó — Nova Soure	2,30	17 km.	Cavalo	\$ 5,00
4 — RIBEIRA DO POMBAL (2 vias)					
1ª.) rodoviária	Cipó — Ribeira do Pombal	0,45	31 km.	Auto ou caminhão	Ajuste
2ª.) vicinal	Cipó — Ribeira do Pombal	3,00	30 km.	Cavalo	\$ 10,00
5 — TUCANO (2 vias)					
1ª.) rodoviária	Cipó — Ribeira do Pombal — Tucano	1,30	62 km.	Auto ou caminhão	Ajuste
2ª.) vicinal	Cipó — Tucano	7,00	42 km.	Cavalo	\$ 20,00
D — À Salvador (2 vias)					
1ª.) rodoviária	Cipó — Nova Soure — Inbambupe — Alagoínbas — Catú — São Sebastião do Passé — Camassarí — Salvador ..	7,15	262 km.	Automóvel	\$ 600,00
2ª.) mista:					
a) rodoviária	Cipó — Nova Soure — Inbambupe — Alagoínbas	3,00	134 km.	Automóvel	\$ 350,00
b) ferroviária	Alagoínbas — Catú — Pojuca — Mata de São João — Camassarí — Salvador	5,07	126 km.	Ferrovía (VFFLB)	\$ 20,70
E — À Capital Federal (1 via)					
1ª.) mista:					
a) 1ª. etapa	Cipó — Salvador — (já descrita) ..				
b) 2ª. etapa	Salvador — Capital Federal (ver Salvador)				

LOCALIDADES EXTREMAS Número e espécie de vias	ITINERÁRIOS	TEMPO (hora)	DISTÂNCIA (km ou ml.)	MEIO DE TRANSPORTE	PRÊÇO Cr. \$)
CONCEIÇÃO DA FEIRA					
A — Aos principais povoados:					
1 — BANANEIRAS (1 via) 1ª.) vicinal	Conceição da Feira — Bananeiras	1,30	9 km.	Cavalo	\$ 8,00
B — Às sedes distritais: (Tem apenas um distrito)					
C — Às sedes municipais limítrofes:					
1 — CACHOEIRA (3 vias) 1ª.) rodoviária	Conceição da Feira — Cachoeira	0,30	17 km.	Auto ou caminhão	Ajuste
2ª.) ferroviária	Conceição da Feira — Cachoeira	0,54	16 km.	Ferrovia (VFFLB)	\$ 4,50
3ª.) vicinal	Conceição da Feira — Cachoeira	2,00	15 km.	Cavalo	\$ 15,00
2 — MURITIBA (3 vias) 1ª.) rodoviária	Conceição da Feira — Cachoeira — São Felix — Muritiba	1,00	24 km.	Auto ou caminhão	Ajuste
2ª.) mista: a) ferroviária	Conceição da Feira — Cachoeira	0,54	16 km.	Ferrovia (VFFLB)	\$ 4,50
b) rodoviária	Cachoeira — São Felix — Muritiba	0,15	7 km.	Ônibus	\$ 2,00
3ª.) vicinal	Conceição da Feira — Cachoeira — São Felix — Muritiba	2,00	18 km.	Cavalo	Ajuste
3 — SÃO GONÇALO DOS CAMPOS (3 vias) 1ª.) ferroviária	Conceição da Feira — São Gonçalo dos Campos	0,25	11 km.	Ferrovia (VFFLB)	\$ 1,80
2ª.) rodoviária	Conceição da Feira — São Gonçalo dos Campos	0,20	12 km.	Auto ou caminhão	Ajuste
3ª.) vicinal	Conceição da Feira — São Gonçalo dos Campos	1,30	12 km.	Cavalo	\$ 6,00
D — À Salvador (2 vias)					
1ª.) rodoviária	Conceição da Feira — São Gonçalo dos Campos — São Sebastião do Passé — Camassarí — Salvador	7,15	143 km.	Automóvel	Ajuste
2ª.) mista: a) ferroviária	Conceição da Feira — Cachoeira	0,54	16 km.	Ferrovia (VFFLB)	\$ 2,90
b) fluvial	Cachoeira — Maragogipe — Salvador	5,30	48 mi.	Vapor (N.B.)	\$ 12,00
E — À Capital Federal (1 via)					
1ª.) mista: a) 1ª. etapa	Conceição da Feira — Salvador (já descrita)				
b) 2ª. etapa	Salvador — Capital Federal (ver Salvador)				
CONCEIÇÃO DO ALMEIDA					
A — Aos principais povoados:					
1 — MOMBAÇA (2 vias) 1ª.) rodoviária	Conceição do Almeida — Mombaça	0,10	5 km.	Automóvel	Ajuste
2ª.) vicinal	Conceição do Almeida — Mombaça	0,30	5 km.	Cavalo	\$ 8,00
2 — PAU CEDRO (1 via) 1ª.) vicinal	Conceição do Almeida — Pau Cedro	4,00	24 km.	Cavalo	\$ 15,00
3 — SAPATUI (1 via) 1ª.) vicinal	Conceição do Almeida — Sapatuí	1,00	6 km.	Cavalo	\$ 10,00
B — Às sedes distritais:					
1 — COMÉRCIO (2 vias) 1ª.) rodoviária	Conceição do Almeida — Comércio	0,30	12 km.	Automóvel	Ajuste
2ª.) vicinal	Conceição do Almeida — Comércio	2,50	12 km.	Cavalo	\$ 15,00
2 — RIO DA DONA (2 vias) 1ª.) rodoviária	Conceição do Almeida — Rio da Dona	1,10	39 km.	Automóvel	Ajuste

LOCALIDADES EXTREMAS Número e espécie de vias	ITINERÁRIOS	TEMPO (hora)	DISTÂNCIA (km ou ml.)	MEIO DE TRANSPORTE	PRÉÇO Cr. \$)
2ª.) vicinal	Conceição do Almeida — Rio da Dona	7,00	42 km.	Cavalo	\$ 20,00
C — Às sedes municipais limítrofes:					
1 — CASTRO ALVES (2 vias)					
1ª.) rodoviária	Conceição do Almeida — Castro Alves	1,00	40 km.	Automóvel	Ajuste
2ª.) vicinal	Conceição do Almeida — Castro Alves	5,00	36 km.	Cavalo	\$ 20,00
2 — CRUZ DAS ALMAS (2 vias)					
1ª.) rodoviária	Conceição do Almeida — Cruz das Almas	0,25	19 km.	Automóvel	Ajuste
2ª.) vicinal	Conceição do Almeida — Cruz das Almas	2,00	18 km.	Cavalo	\$ 10,00
3 — SANTO ANTÔNIO DE JESÚS (2 vias)					
1ª.) rodoviária	Conceição do Almeida — Santo Antônio de Jesus	1,00	32 km.	Automóvel	Ajuste
2ª.) vicinal	Conceição do Almeida — Santo Antônio de Jesus	5,00	34 km.	Cavalo	\$ 20,00
4 — SÃO FILIPE (2 vias)					
1ª.) rodoviária	Conceição do Almeida — São Filipe	0,40	14 km.	Automóvel	Ajuste
2ª.) vicinal	Conceição do Almeida — São Filipe	2,00	14 km.	Cavalo	\$ 15,00
D — À Salvador: (2 vias)					
1ª.) rodoviária	Conceição do Almeida — (Sapê) — Cruz das Almas — Muritiba — Cachoeira — Conceição da Feira — São Gonçalo dos Campos — (Humildes) — São Sebastião do Passé — Camasarí — Salvador	5,45	206 km.	Automóvel	Ajuste
2ª.) mista:					
a) rodoviária	Conceição do Almeida — Cruz das Almas — Muritiba — Cachoeira	1,15	47 km.	Automóvel	Ajuste
b) fluvial	Cachoeira — Maragogipe — Salvador	5,30	48 mi.	Vapor (N.B.)	\$ 12,70
E — À Capital Federal (1 via)					
1ª.) mista:					
a) 1ª. etapa	Conceição do Almeida — Salvador (já descrita)				
b) 2ª. etapa	Salvador — Capital Federal (ver Salvador)				
CONCEIÇÃO DO COITÉ'					
A — Aos principais povoados:					
1 — AROEIRA (1 via)					
1ª.) vicinal	Conceição do Coité — Aroeira	2,00	18 km.	Cavalo	\$ 10,00
2 — JUAZEIRO (1 via)					
1ª.) vicinal	Conceição do Coité — Juazeiro	1,40	15 km.	Cavalo	\$ 8,00
3 — RETIROLÂNDIA (1 via)					
1ª.) vicinal	Conceição do Coité — Retirolândia	3,00	24 km.	Cavalo	\$ 12,00
4 — SALGADA (1 via)					
1ª.) rodoviária	Conceição do Coité — Salgada	0,40	19 km.	Automóvel	\$ 20,00
5 — SÃO DOMINGO (1 via)					
1ª.) mista:					
a) rodoviária	Conceição do Coité — Valente	1,30	30 km.	Automóvel	Ajuste
b) vicinal	Valente — São Domingo	1,20	10 km.	Cavalo	\$ 5,00
B — Às sedes distritais:					
1 — VALENTE (1 via)					
1ª.) rodoviária	Conceição do Coité — Valente	1,30		Automóvel	Ajuste
C — Às sedes municipais limítrofes:					
1 — RIACHÃO DO JACUÍPE (1 via)					

TÁBUAS ITINERÁRIAS

50

LOCALIDADES EXTREMAS Número e espécie de vias	ITINERÁRIOS	TEMPO (hora)	DISTÂNCIA (km ou mi.)	MEIO DE TRANSPORTE	PRÊÇO Cr. \$)
1ª.) vicinal	Conceição do Coité — Riachão do Jacúpe	5,00	36 km.	Cavalo	\$ 20,00
2 — SANTALUZ (3 vias)					
1ª.) rodoviária	Conceição do Coité — Santaluz	2,30	52 km.	Automóvel	Ajuste
2ª.) mista:					
a) rodoviária	Conceição do Coité — Estação do Coité	0,40	19 km.	Automóvel	\$ 20,00
b) ferroviária	Estação do Coité — Santaluz	1,55	34 km.	Ferrovia (VFFLB)	\$ 6,80
3ª.) vicinal	Conceição do Coité — Santaluz	8,00	52 km.	Cavalo	Ajuste
3 — SERRINHA (3 vias)					
1ª.) rodoviária	Conceição do Coité — Serrinha	2,40	42 km.	Automóvel	Ajuste
2ª.) mista:					
a) rodoviária	Conceição do Coité — Estação do Coité	0,40	19 km.	Automóvel	Ajuste
b) ferroviária	Estação do Coité — Serrinha	1,40	36 km.	Ferrovia (VFFLB)	\$ 6,10
3ª.) vicinal	Conceição do Coité — Serrinha	5,00	42 km.	Cavalo	\$ 80,00
D — À Salvador: (2 vias)					
1ª.) mista:					
a) rodoviária	Conceição do Coité — (Coité)	0,40	19 km.	Automóvel	Ajuste
b) ferroviária	(Coité) — Serrinha — Alagoíbas — Catú — Pojuca — Mata de São João — Camassari — Salvador	11,35	272 km.	Ferrovia (VFFLB)	\$ 38,10
2ª.) rodoviária	Conceição do Coité — Serrinha — Feira de Santana — São Sebastião do Passé — Camassari — Salvador	8,00	240 km.	Automóvel	Ajuste
E — À Capital Federal: (2 vias)					
1ª.) mista:					
a) 1ª. etapa	Conceição do Coité — Salvador (já descrita)	0,40	19 km.	Automóvel	Ajuste
b) 2ª. etapa	Salvador — Capital Federal (ver Sal- vador)	12,00	307 km.	Ferrovia (VFFLB)	\$ 34,20
2ª.) mista:					
a) rodoviária	Conceição do Coité — (Coité)	0,40	19 km.	Automóvel	Ajuste
b) ferroviária	(Coité) — Juazeiro	12,00	307 km.	Ferrovia (VFFLB)	\$ 34,20
c) fluvial	Juazeiro — Casa Nova — Sento Sé — Remanso — Pilão Arcado — Xi- que Xique — Barra — Paratinga — Bom Jesús da Lapa — Carinhanha — Manga — Matias Cardoso — Janná- ria — São Francisco — São Romão — Pirapora	276,00	1.371 km.	Vapor (VBSF e NMSF)	\$ 289,80
d) ferroviária	Pirapora — Belo Horizonte — Capi- tal Federal	29,35	1.006 km.	Ferrovia (EFCB)	\$ 121,50
CONDE					
A — Aos principais povoados:					
1 — ALTAMIRA (2 vias)					
1ª.) rodoviária	Conde — Altamira	2,00	36 km.	Auto ou caminhão	Ajuste
2ª.) vicinal	Conde — Altamira	3,30	30 km.	Cavalo	\$ 20,00
2 — BARRA DO ITARIRÍ					
1ª.) vicinal	Conde — Barra do Itarirí	2,30	24 km.	Cavalo	\$ 15,00
3 — CANGORITO (2 vias)					
1ª.) rodoviária	Conde — Cangorito	2,00	33 km.	Automóvel	Ajuste
2ª.) vicinal	Conde — Cangorito	3,30	30 km.	Cavalo	\$ 20,00
4 — COBÓ (1 via)					
1ª.) vicinal	Conde — Cobó	1,15	12 km.	Cavalo	\$ 7,00
5 — MASSARANDUBA (1 via)					
1ª.) vicinal	Conde — Massaranduba	1,00	10 km.	Cavalo	\$ 7,00
6 — PÔÇAS (2 vias)					
1ª.) fluvial	Conde — Poças	6,00	22 km.	Canôa	\$ 20,00
2ª.) vicinal	Conde — Poças	2,00	13 km.	Cavalo	\$ 8,00
7 — SERIBINHA (2 vias)					
1ª.) fluvial	Conde — Seribinha	6,00	22 km.	Canôa	\$ 20,00
2ª.) vicinal	Conde — Seribinha	2,30	20 km.	Cavalo	\$ 10,00

LOCALIDADES EXTREMAS Número e espécie de vias	ITINERÁRIOS	TEMPO (hora)	DISTÂNCIA (km ou mi.)	MEIO DE TRANSPORTE	PREÇO Cr. \$)
8 — SÍTIO (1 via) 1ª.) vicinal	Conde — Sítio	1,00	7 km.	Cavalo	\$ 10,00
9 — VILA VELHA (1 via) 1ª.) vicinal	Conde — Vila Velha	0,15	3 km.	Cavalo	Ajuste
B — Às sedes distritais: (Tem apenas um distrito)					
C — Às sedes municipais limítrofes:					
1 — ESPLANADA (2 vias) 1ª.) rodoviária	Conde — Esplanada	2,00	60 km.	Automóvel	Ajuste
2ª.) vicinal	Conde — Esplanada	6,00	57 km.	Cavalo	\$ 30,00
2 — JANDAÍRA (1 via) 1ª.) vicinal	Conde — Jandaíra	5,00	42 km.	Cavalo	\$ 25,00
3 — RIO REAL (1 via) 1ª.) vicinal	Conde — Rio Real	9,00	60 km.	Cavalo	\$ 35,00
D — À Salvador: (1 via)					
1ª.) mista:					
a) rodoviária	Conde — Esplanada	2,00	60 km.	Automóvel	Ajuste
b) ferroviária	Esplanada — Entre Rios — Alagoi- nhas — Catú — Pojuca — Mata de São João — Camassari — Salvador	7,00	209 km.	Ferrovia (VFFLB)	\$ 24,60
E — À Capital Federal: (1 via)					
1ª.) mista:					
a) 1ª. etapa	Conde — Salvador (já descrita) ..				
b) 2ª. etapa	Salvador — Capital Federal (ver Sal- vador				
CONDEÚBA					
A — Aos principais povoados:					
1 — CARRAPATO (1 via) 1ª.) vicinal	Condeúba — Carrapato	4,00	27 km.	Cavalo	\$ 6,00
2 — COMERCINHO (1 via) 1ª.) vicinal	Condeúba — Comercinho	10,00	60 km.	Cavalo	\$ 6,00
3 — MONTE ALEGRE (1 via) 1ª.) vicinal	Condeúba — Monte Alegre	12,00	75 km.	Cavalo	\$ 6,00
4 — SÃO FILIPE (1 via) 1ª.) vicinal	Condeúba — São Filipe	12,00	72 km.	Cavalo	\$ 6,00
B — Às sedes distritais:					
1 — CARÁIBAS (1 via) 1ª.) vicinal	Condeúba — Caráibas	20,00	120 km.	Cavalo	Ajuste
2 — GUAJERU' (1 via) 1ª.) vicinal	Condeúba — Guajerú	7,00	48 km.	Cavalo	Ajuste
3 — JOANINA (1 via) 1ª.) vicinal	Condeúba — Joantina	8,00	54 km.	Cavalo	Ajuste
4 — MANDACARU' (1 via) 1ª.) vicinal	Condeúba — Mandacarú	3,00	18 km.	Cavalo	Ajuste
5 — PERIPA' (1 via) 1ª.) vicinal	Condeúba — Peripá	5,00	36 km.	Cavalo	Ajuste
6 — TREMENDAL (1 via) 1ª.) vicinal	Condeúba — Tremendal	12,00	90 km.	Cavalo	Ajuste

TÁBUAS ITINERÁRIAS

52

LOCALIDADES EXTREMAS Número e espécie de vias	ITINERÁRIOS	TEMPO (hora)	DISTÂNCIA (km ou mi.)	MEIO DE TRANSPORTE	PRÉÇO Cr. \$)
C — Às sedes municipais limítrofes:					
1 — BRUMADO (2 vias)	1ª.) rodoviária	5			
	2ª.) vicinal	7,00	132 km.	Automóvel	Ajuste
2 — CACULÉ (2 vias)	1ª.) rodoviária	20,00	120 km.	Cavalo	Ajuste
	2ª.) vicinal				
3 — JACARACÍ (2 vias)	1ª.) rodoviária	4,00	81 km.	Auto ou caminhão	Ajuste
	2ª.) vicinal	10,00	72 km.	Cavalo	Ajuste
4 — VITÓRIA DA CONQUISTA (2 vias)	1ª.) rodoviária	3,00	60 km.	Automóvel	Ajuste
	2ª.) vicinal	8,00	60 km.	Cavalo	Ajuste
D — À Salvador: (4 vias)	1ª.) rodoviária				
	2ª.) mista:				
a) rodoviária	Condeúba — Brumado — Itassú — Barra da Estiva — Mucugê — Andaraí — Itaberaba — Ipirá — Feira de Santana — São Sebastião do Passé — Camassari — Salvador	9,00	279 km.	Automóvel	Ajuste
b) marítima	Condeúba — Vitória da Conquista — Itambé — Itabuna — Ilhéus	30,00	186 km.	Cavalo	Ajuste
3ª.) mista:					
a) rodoviária	Ilhéus — Salvador	10,00	579 km.	Automóvel	Ajuste
b) aérea	Condeúba — Vitória da Conquista — Itambé — Itabuna — Ilhéus	14,00	420 km.	Vapor (N.B.)	\$ 82,60
4ª.) mista:					
a) rodoviária	Ilhéus — Salvador	10,00	579 km.	Automóvel	Ajuste
b) ferroviária	Condeúba — Brumado — (Umburanas) (Contendas) — Santa Terezinha — Castro Alves — Cruz das Almas — São Felix — Cachoeira	1,05	230 km.	Avião	\$ 268,80
c) fluvial	Cachoeira — Maragogipe — Salvador	5,00	158 km.	Automóvel	Ajuste
E — À Capital Federal: (2 vias)					
1ª.) mista:					
a) rodoviária	Condeúba — Vitória da Conquista — Itambé — Itabuna — Ilhéus	12,00	579 km.	Automóvel	Ajuste
b) aérea	Ilhéus — Capital Federal	4,50	1.000 km.	Avião (PB e SACS)	\$ 1.126,20
2ª.) mista:					
a) vicinal	Condeúba — Rio Pardo (Via São João do Paraíso)	30,00	150 km.	Cavalo	Ajuste
b) rodoviária	Rio Pardo — Montes Claros	Auto ou caminhão	Ajuste
c) ferroviária	Montes Claros — Belo Horizonte — Capital Federal	32,35	1.116 km.	Ferrovía (EFCEB)	\$ 127,00
CORAÇÃO DE MARIA					
A — Aos principais povoados:					
1 — RETIRO (1 via)					
1ª.) vicinal	Coração de Maria — Retiro	3,00	24 km.	Cavalo	\$ 10,00
B — Às sedes distritais:					
1 — ITACAVALA (1 via)					
1ª.) vicinal	Coração de Maria — Itacava	2,00	18 km.	Cavalo	\$ 8,00
C — Às sedes municipais limítrofes:					
1 — FEIRA DE SANTANA (2 vias)					
1ª.) rodoviária	Coração de Maria — Feira de Santana	1,30	43 km.	Auto ou caminhão	Ajuste

LOCALIDADES EXTREMAS Número e espécie de vias	ITINERÁRIOS	TEMPO (hora)	DISTÂNCIA (km ou mi.)	MEIO DE TRANSPORTE	PRÊÇO Cr. \$)
2 ^a .) vicinal	Coração de Maria — Feira de Santana	4,00	30 km.	Cavalo	\$ 20,00
2 — IRARA' (2 vias)					
1 ^a .) rodoviária	Coração de Maria — (Itacava) — Irará	1,00	36 km.	Automóvel	Ajuste
2 ^a .) vicinal	Coração de Maria — Irará	3,00	24 km.	Cavalo	\$ 10,00
3 — SANTO AMARO (2 vias)					
1 ^a .) rodoviária	Coração de Maria — Santo Amaro ...	1,30	47 km.	Automóvel	Ajuste
2 ^a .) vicinal	Coração de Maria — Santo Amaro ...	7,00	44 km.	Cavalo	\$ 20,00
D — À Salvador: (3 vias)					
1 ^a .) rodoviária	Coração de Maria — (Tanque de Sen- zala) — São Sebastião do Passé — Camassarí — Salvador	4,00	131 km.	Automóvel	Ajuste
2 ^a .) mista:					
a) rodoviária	Coração de Maria — Santo Amaro ...	1,30	47 ⁵⁷ km.	Automóvel	Ajuste
b) ferroviária	Santo Amaro — Salvador	5,10	21 ⁹⁴ km.?	Ferrovía (VFFLB)	\$ 15,70
3 ^a .) mista:					
a) rodoviária	Coração de Maria — Santo Amaro ...	1,30	47 ⁵⁷ km.	Automóvel	Ajuste
b) fluvial	Santo Amaro — Salvador	5,00	36 mi.	Vapor (N. B.)	\$ 10,20
E — À Capital Federal: (1 via)					
a) 1 ^a . etapa	Coração de Maria — Salvador (já descrita)				
b) 2 ^a . etapa	Salvador — Rio (ver Salvador) ...				
CORRENTINA					
A — Aos principais povoados:					
1 — GATOS (1 via)					
1 ^a .) vicinal	Correntina — Arrojado — Melado — Gatos	8,00	60 km.	Cavalo	\$ 20,00
2 — MACACOS (1 via)					
1 ^a .) vicinal	Correntina — Cobra Verde — Ma- cacos	2,00	15 km.	Cavalo	\$ 5,00
3 — SANTA CLARA (1 via)					
1 ^a .) vicinal	Correntina — São José — Santa Clara	8,00	60 km.	Cavalo	\$ 20,00
4 — SÃO MANOEL (1 via)					
1 ^a .) vicinal	Correntina — São Miguel	5,00	36 km.	Cavalo	\$ 11,00
B — Às sedes distritais: (Tem apenas um distrito)					
C — Às sedes municipais limí- trofes:					
1 — BARREIRAS (1 via)					
1) vicinal	Correntina — Barreiras	36,00	240 km.	Cavalo	\$ 30,00
2 — CARINHANHA (2 vias)					
1 ^a .) fluvial	Correntina — Bom Jesus da Lapa — Santa Maria da Vitória — Carinhanha	63,00	318 km.	Vapor (VBSF)	\$ 99,70
2 ^a .) vicinal	Correntina — Carinhanha	32,00	240 km.	Cavalo	\$ 70,00
3 — SANTA MARIA DA VITÓRIA (2 vias)					
1 ^a .) mista:					
a) vicinal	Correntina — (São José)	6,00	42 km.	Cavalo	\$ 17,00
b) fluvial	(São José) — Santa Maria da Vitória	10,00	32 km.	Vapor (VBSF)	\$ 11,90
2 ^a .) vicinal	Correntina — (Daniel) — Santa Ma- ria da Vitória	8,00	54 km.	Cavalo	\$ 25,00
D — À Salvador: (6 vias)					
1 ^a .) mista:					
a) vicinal	Correntina — Santa Maria da Vitória Santana — (Sítio do Mato)	34,00	228 km.	Cavalo	\$ 150,00
b) fluvial	(Sítio do Mato) — Paratinga — Barra — Xique Xique — Pilão Arca- do — Remanso — Sento Sé — Casa				

TABUAS ITINERÁRIAS

54

LOCALIDADES EXTREMAS Número e espécie de vias	ITINERÁRIOS	TEMPO (hora)	DISTÂNCIA (km ou mi.)	MEIO DE TRANSPORTE	PRÊÇO Cr. \$)
c) ferroviária	Nova — Juazeiro	164,30	851 km.	Vapor (VBSF)	\$ 194,40
	Juazeiro — Jaguarari — Senbor do Bonfim — Itiúba — Queimadas — Santaluz — Serrinba — Alagoínbas — Catú — Pojuca — Mata de São João — Camassari — Salvador	24,00	579 km.	Ferrovia (VFFLB)	\$ 73,50
2ª.) mista:					
a) vicinal	Correntina — (Sítio do Mato)	34,00	228 km.	Cavalo	\$ 150,00
b) fluvial	(Sítio do Mato) — Bom Jesús da Lapa	12,00	24 km.	Canoa	\$ 20,00
c) rodoviária	Bom Jesús da Lapa — Riacho de Santana — Caiteté — Brumado — (Umburanas)	12,30	300 km.	Automóvel	Ajuste
d) ferroviária	(Umburanas) — (Contendas) — Santa Terezinha — Castro Alves — Cruz das Almas — São Felix — Cachoeira	17,00	465 km.	Ferrovia (VFFLB)	...
e) fluvial	Cachoeira — Maragogipe — Salvador	5,30	48 mi.	Vapor (N. B.)	\$ 12,70
3ª.) mista:					
a) vicinal	Correntina — (Sítio do Mato)	34,00	228 km.	Cavalo	\$ 150,00
b) fluvial	(Sítio do Mato) — Bom Jesús da Lapa	12,00	24 km.	Canôa	\$ 20,00
c) rodoviária	Bom Jesús da Lapa — Riacho de Santana — Caiteté — Brumado — Vitória da Conquista — Itambé — Itabuna — Ilhéus	21,00	721 km.	Automóvel	Ajuste
d) marítima	Ilhéus — Salvador	14,00	120 mi.	Vapor (N. B.)	\$ 82,60
4ª.) mista:					
a) vicinal	Correntina — (Sítio do Mato)	34,00	228 km.	Cavalo	\$ 150,00
b) fluvial	(Sítio do Mato) — Bom Jesús da Lapa	12,00	24 km.	Canôa	\$ 20,00
c) rodoviária	Bom Jesús da Lapa — Ilhéus	21,00	721 km.	Automóvel	Ajuste
d) aérea	Ilhéus — Salvador	1,05	230 km.	Avião	\$ 268,80
5ª.) mista:					
a) fluvial	Correntina — Juazeiro	175,00	883 km.	Vapor (VBSF)	\$ 203,30
b) rodoviária	Juazeiro — Uauá — Euclides da Cunha — Tucano — Serrinba — Feira de Santana — São Sebastião do Passé — Camassari — Salvador	20,30	635 km.	Automóvel	Ajuste
6ª.) mista:					
a) fluvial	Correntina — Juazeiro	175,00	883 km.	Vapor (VBSF)	\$ 203,30
b) ferroviária	Juazeiro — Salvador	24,00	579 km.	Ferrovia (VFFLB)	\$ 73,50
E — A Capital Federal: (2 vias)					
1ª.) mista					
a) fluvial	Correntina — Santa Maria da Vitória — Bom Jesús da Lapa — Carinhanha — Manga — Matias Cardoso — Januária — São Francisco — São Romão — Pirapora	179,00	804 km.	Vapor (VBSF)	\$ 190,30
b) ferroviária	Pirapora — Belo Horizonte — Capital Federal	29,35	1.006 km.	Ferrovia (EFCB)	\$ 121,50
2ª.) mista:					
a) 1ª. etapa	Correntina — Salvador (já descrita)				
b) 2ª. etapa	Salvador — Capital Federal (ver Salvador)				
COTEGIPE					
A — Aos principais povoados:					
1 — BARRA DO RIACHO (1 via)					
1ª.) vicinal	Cotegipe — Barra do Riacho	12,00	108 km.	Cavalo	\$ 28,00
2 — CANABRAVA (1 via)					
1ª.) vicinal	Cotegipe — Olhos D'água dos Grinaldos — Canabrava	6,00	60 km.	Cavalo	\$ 15,00
3 — MACAMBIRA (2 vias)					
1ª.) mista:					
a) vicinal	Cotegipe — Jupaguá	6,00	39 km.	Cavalo	\$ 10,00
b) fluvial	Jupaguá — Macambira		36 km.	Vapor (VBSF)	\$ 14,50
2ª.) vicinal	Cotegipe — Jupaguá — Macambira ..	8,00	86 km.	Cavalo	\$ 17,00
4 — OLHOS D'ÁGUA DOS GRINALDOS (1 via)					
1ª.) vicinal	Cotegipe — Olhos D'água dos Grinal-				

LOCALIDADES EXTREMAS Número e espécie de vias	ITINERÁRIOS	TEMPO (hora)	DISTÂNCIA (km ou m.j.)	MEIO DE TRANSPORTE	PRÊÇO (Cr. \$)
5 — RIACHÃO DO PINTOR (1 via) 1ª.) vicinal	dos	5,00	36 km.	Cavalo	\$ 10,00
	Cotegipe — Jupaguá — Taguá — Riachão das Neves — Riachão do Pintor	18,00	168 km.	Cavalo	\$ 28,00
B — Às sedes distritais:					
1 — CARIPARE' (1 via) 1ª.) vicinal	Cotegipe — Jupaguá — Taguá — Ca- riparé	19,00	180 km.	Cavalo	\$ 40,00
2 — JUPAGUA' (1 via) 1ª.) vicinal	Cotegipe — Jupaguá	6,00	39 km.	Cavalo	\$ 10,00
3 — NUPEBA (2 vias) 1ª.) mista: a) vicinal	Cotegipe — Jupaguá	6,00	39 km.	Cavalo	\$ 10,00
b) fluvial	Jupaguá — Taguá — Nupeba		52 km.	Vapor (VBSF)	\$ 14,70
2ª.) vicinal	Cotegipe — Jupaguá — Taguá — Nupeba	16,00	96 km.	Cavalo	\$ 25,00
4 — RIACHÃO DAS NEVES (1 via) 1ª.) vicinal	Cotegipe — Jupaguá — Taguá — Nupeba — Riachão das Neves	22,00	132 km.	Cavalo	\$ 30,00
5 — TAGUA' (2 vias) 1ª.) mista: a) vicinal	Cotegipe — Jupaguá	6,00	39 km.	Cavalo	\$ 10,00
b) fluvial	Jupaguá — Taguá		26 km.	Vapor (VBSF)	\$ 7,30
2ª.) vicinal	Cotegipe — Jupaguá — Taguá	10,00	60 km.	Cavalo	\$ 15,00
C — Às sedes municipais limí- trofes:					
1 — ANGICAL (2 vias) 1ª.) vicinal	Cotegipe — Angical	12,00	72 km.	Cavalo	\$ 30,00
2ª.) mista: a) vicinal	Cotegipe — (Jupaguá)	6,00	39 km.	Cavalo	\$ 10,00
b) rodoviária	(Jupaguá) — Angical	1,40	45 km.	Automóvel	Ajuste
2 — BARRA (2 vias) 1ª.) mista: a) vicinal	Cotegipe — (Jupaguá)	6,00	39 km.	Cavalo	\$ 10,00
b) fluvial	(Jupaguá) — (Buqueirão) — Barra	55,30	206 km.	Vapor (VBSF)	\$ 71,60
2ª.) vicinal	Cotegipe — Barra	32,00	242 km.	Cavalo	\$ 70,00
3 — BARREIRAS (3 vias) 1ª.) mista: a) vicinal	Cotegipe — (Jupaguá)	6,00	39 km.	Cavalo	\$ 10,00
b) rodoviária	(Jupaguá) — Angical — Barreiras	3,00	87 km.	Automóvel	Ajuste
2ª.) mista: a) vicinal	Cotegipe — (Jupaguá)	6,00	39 km.	Cavalo	\$ 10,00
b) fluvial	(Jupaguá) — (Campo Largo) — (São José) — (Santa Luzia) — Bar- reiras	33,00	145 km.	Vapor (VBSF)	\$ 38,90
3ª.) vicinal	Cotegipe — Angical — Barreiras	14,00	114 km.	Cavalo	\$ 40,00
4 — IBIPETUBA (2 vias) 1ª.) mista: a) vicinal	Cotegipe — (Jupaguá)	6,00	39 km.	Cavalo	\$ 10,00
b) fluvial	(Jupaguá) — Ibipetuba	44,00	206 km.	Vapor (VBSF)	\$ 58,40
2ª.) vicinal	Cotegipe — Ibipetuba	25,00	150 km.	Cavalo	\$ 200,00
D — À Salvador: (2 vias)					
1ª.) mista: a) vicinal	Cotegipe — (Jupaguá)	6,00	39 km.	Cavalo	\$ 10,00
b) fluvial	(Jupaguá) — Barra — Xique Xique — Pilão Arcado — Remanso — Sen- to Sé — Casa Nova — Juazeiro	128,00	645 km.	Vapor (VBSF)	\$ 158,00
c) ferroviária	Juazeiro — Jaguarari — Senhor do Bonfim — Itiúba — Queimadas — Santaluz — Serrinha — Alagoinhas — — Catú — Pojuca — Mata do São João — Camassari — Salvador	24,00	570 km.	Ferrovia (VFFLB)	\$ 73,50

TÁBUAS ITINERÁRIAS

56

LOCALIDADES EXTREMAS Número e espécie de vias	ITINERÁRIOS	TEMPO (hora)	DISTÂNCIA (km ou mi.)	MEIO DE TRANSPORTE	PRÊÇO (Cr. \$)
2ª.) mista:	Cotegipe — (Jupaguá)	6,00	39 km.	Cavalo	\$ 10,00
a) vicinal	(Jupaguá) — Barra — Xique Xique				
b) fluvial	Pilão Arcado — Remanso — Sento Sé				
	Casa Nova — Juazeiro	128,00	645 km.	Vapor (VBSF)	\$ 158,00
c) rodoviária	Juazeiro — (Barro Vermelho) — Uauá — Euclides da Cunha — Tuca- no — Serrinha — Feira de Santana — São Sebastião do Passé — Camas- sarí — Salvador	20,30	635 km.	Automóvel	Ajuste
E — À Capital Federal: (2 vias)					
1ª.) mista:	Cotegipe — (Jupaguá)	6,00	39 km.	Cavalo	\$ 10,00
a) vicinal	(Jupaguá) — Barra — Paratiuga — Bom Jesus da Lapa — Carinbanha — — Januária — São Francisco — São				
b) fluvial	Romão — Pirapora	237,00	1.138 km.	Vapor (NMSF)	\$ 266,00
c) ferroviária	Pirapora — Belo Horizonte — Capital Federal	29,35	1.006 km.	Ferrovia (EFCB)	\$ 121,50
2ª.) mista:	Cotegipe — Salvador (já descrita) ...				
a) 1ª. etapa	Salvador — Capital Federal (ver Sal- vador)				
b) 2ª. etapa					
CRUZ DAS ALMAS					
A — Aos principais povoados:					
1 — CANABRAVA (2 vias)					
1ª.) rodoviária	Cruz das Almas — Canabrava	0,45	24 km.	Auto ou caminhão	Ajuste
2ª.) vicinal	Cruz das Almas — Canabrava	3,00	24 km.	Cavalo	\$ 10,00
2 — EMBIRA (2 vias)					
1ª.) rodoviária	Cruz das Almas — Embira	0,10	6 km.	Auto ou caminhão	Ajuste
2ª.) vicinal	Cruz das Almas — Embira	0,40	6 km.	Cavalo	\$ 5,00
3 — GASSU (2 vias)					
1ª.) rodoviária	Cruz das Almas — Gassú	0,20	15 km.	Auto ou caminhão	Ajuste
2ª.) vicinal	Cruz das Almas — Gassú	2,25	15 km.	Cavalo	\$ 10,00
4 — LARANJEIRA (2 vias)					
1ª.) rodoviária	Cruz das Almas — Laranjeira	0,50	26 km.	Auto ou caminhão	Ajuste
2ª.) vicinal	Cruz das Almas — Laranjeira	3,25	26 km.	Cavalo	\$ 10,00
5 — MA' VIDA (1 via)					
1ª.) vicinal	Cruz das Almas — Mã Vida	0,40	6 km.	Cavalo	\$ 4,00
6 — TABOLEIRO DA VITÓRIA (1 via)					
1ª.) vicinal	Cruz das Almas — Taboleiro da Vi- tória	0,15	1 km.	Cavalo	\$ 2,00
7 — POÇÕES (1 via)					
1ª.) vicinal	Cruz das Almas — Poções	0,15	2 km.	Cavalo	\$ 2,00
8 — POMBAL (2 vias)					
1ª.) rodoviária	Cruz das Almas — Pombal	0,10	4 km.	Auto ou caminhão	Ajuste
2ª.) vicinal	Cruz das Almas — Pombal	0,25	4 km.	Cavalo	\$ 2,50
9 — SAPUCAIA (1 via)					
1ª.) vicinal	Cruz das Almas — Sapucaia	3,30	27 km.	Cavalo	\$ 10,00
10 — SAPUCAIA (1 via)					
1ª.) vicinal	Cruz das Almas — Sapucaia	0,30	3 km.	Cavalo	\$ 3,00
B — Às sedes distritais:					
1 — BAIXA DO PALMEIRA (2 vias)					
1ª.) rodoviária	Cruz das Almas — Baixa do Palmeira	0,25	18 km.	Auto ou caminhão	Ajuste
2ª.) vicinal	Cruz das Almas — Baixa do Palmeira	2,20	18 km.	Cavalo	\$ 10,00
2 — SAPEASSU' (2 vias)					
1ª.) rodoviária	Cruz das Almas — Sapeassú ...	0,15	12 km.	Automóvel	Ajuste
2ª.) vicinal	Cruz das Almas — Sapeassú ...	1,40	10 km.	Cavalo	\$ 7,00

LOCALIDADES EXTREMAS Número e espécie de vias	ITINERÁRIOS	TEMPO (hora)	DISTÂNCIA (km ou m.º)	TRANSPORTE MEIO DE	PRÊÇO (Cr. \$)
C — Às sedes municipais limítrofes:					
1 — CASTRO ALVES (3 vias)					
1ª.) rodoviária	Cruz das Almas — Castro Alves ..	2,00	45 km.	Automóvel	Ajuste
2ª.) ferroviária	Cruz das Almas — Castro Alves ..	1,45	47 km.	Ferrovia (VFFLB)	\$ 8,00
3ª.) vicinal	Cruz das Almas — Castro Alves ..	8,00	46 km.	Cavalo	\$ 25,00
2 — CONCEIÇÃO DO ALMEIDA (2 vias)					
1ª.) rodoviária	Cruz das Almas — Conceição do Almeida	0,25	19 km.	Automóvel	Ajuste
2ª.) vicinal	Cruz das Almas — Conceição do Almeida	2,00	18 km.	Cavalo	\$ 10,00
3 — MURITIBA (3 vias)					
1ª.) rodoviária	Cruz das Almas — Muritiba	0,40	21 km.	Auto ou caminhão	Ajuste
2ª.) ferroviária	Cruz das Almas — Muritiba	0,35	14 km.	Ferrovia (VFFLB)	\$ 2,50
3ª.) vicinal	Cruz das Almas — Muritiba	2,00	15 km.	Cavalo	\$ 8,00
4 — SÃO FELIPE (2 vias)					
1ª.) rodoviária	Cruz das Almas — Conceição do Almeida — São Felipe	1,00	33 km.	Auto ou caminhão	Ajuste
2ª.) vicinal	Cruz das Almas — São Felipe	3,00	24 km.	Cavalo	\$ 15,00
5 — SÃO FELIX (3 vias)					
1ª.) rodoviária	Cruz das Almas — Muritiba — São Felix	0,50	26 km.	Automóvel	Ajuste
2ª.) ferroviária	Cruz das Almas — Muritiba — São Felix	0,50	20 km.	Ferrovia (VFFLB)	\$ 3,30
3ª.) vicinal	Cruz das Almas — Muritiba — São Felix	2,00	18 km.	Cavalo	\$ 10,00
D — À Salvador: (3 vias)					
1ª.) rodoviária	Cruz das Almas — Muritiba — São Felix — Cachoeira — Conceição da Feira — São Gonçalo dos Campos — São Sebastião do Passé — Camassari — Salvador	5,20	187 km.	Automóvel	Ajuste
2ª.) mista:					
a) rodoviária	Cruz das Almas — Muritiba — São Felix — Cachoeira	0,50	28 km.	Automóvel	Ajuste
b) fluvial	Cachoeira — Maragogipe — Salvador	5,30	48 km.	Vapor (N. B.)	\$ 12,70
3ª.) mista:					
a) ferroviária	Cruz das Almas — Muritiba — São Felix — Cachoeira	0,51	(21) 20 km.	Ferrovia (VFFLB)	\$ 3,30
b) fluvial	Cachoeira — Maragogipe — Salvador	5,30	48 m.	Vapor (N. B.)	\$ 12,70
E — À Capital Federal: (2 vias)					
1ª.) mista:					
a) ferroviária	Cruz das Almas — Castro Alves — Santa Terezinha — Itaberaba — (Contendas) — (Umburanas)	16,00	445 km.	Ferrovia (VFFLB)	
b) rodoviária	(Umburanas) — Brumado — Caculé — Urandi — Espinosa — Monte Azul — Montes Claros	16,30	502 km.	Automóvel	Ajuste
c) ferroviária	Montes Claros — Belo Horizonte — Capital Federal	32,35	1.116 km.	Ferrovia (EF-CB)	\$ 127,00
2ª.) mista:					
a) 1ª. etapa	Cruz das Almas — Salvador (já descrita)				
b) 2ª. etapa	Salvador — Capital Federal (ver Salvador)				
CURAÇA'					
A — Aos principais povoados:					
1 — ABARÉ (2 vias)					
1ª.) rodoviária	Curaçá — Abaré	7,50	150 km.	Automóvel	Ajuste
2ª.) vicinal	Curaçá — Abaré	24,00	120 km.	Cavalo	\$ 35,00
B — Às sedes distritais:					
1 — BARRO VERMELHO (2 vias)					

TÁBUAS ITINERÁRIAS

8

LOCALIDADES EXTREMAS Número e espécie de vias	ITINERÁRIOS	TEMPO (hora)	DISTÂNCIA (km ou mil.)	MEIO DE TRANSPORTE	PRÊÇO (Cr. \$)
1ª.) vicinal	Curaçá — Barro Vermelho	10,00	54 km.	Cavalo	\$ 10,00
2ª.) rodoviária	Curaçá — Barro Vermelho	3,00	54 km.	Automóvel	Ajuste
2 — CHORROCHÓ (2 vias)					
1ª.) vicinal	Curaçá — Chorrochó	24,00	120 km.	Cavalo	\$ 30,00
2ª.) rodoviária	Curaçá — Chorrochó	7,00	120 km.	Automóvel	Ajuste
3 — IBÓ (2 vias)					
1ª.) vicinal	Curaçá — Ibó	24,00	120 km.	Cavalo	\$ 25,00
2ª.) rodoviária	Curaçá — Ibó	7,00	120 km.	Automóvel	Ajuste
4 — PATAMUTÉ (2 vias)					
1ª.) vicinal	Curaçá — Patamuté	12,00	66 km.	Cavalo	\$ 20,00
2ª.) rodoviária	Curaçá — Patamuté	3,30	16 km.	Automóvel	Ajuste
C — Às sedes municipais limítrofes:					
1 — GLÓRIA (2 vias)					
1ª.) rodoviária	Curaçá — (Patamuté), — Glória ...	12,00	270 km.	Automóvel	Ajuste
2ª.) vicinal	Curaçá — Glória	45,00	270 km.	Cavalo	\$ 45,00
2 — EUCLIDES DA CUNHA (1 via)					
1ª.) rodoviária	Curaçá — Uauá — Euclides da Cunha	10,00	245 km.	Automóvel	Ajuste
3 — JAGUARARÍ (2 vias)					
1ª.) mista:					
a) rodoviária	Curaçá — Juazeiro	3,00	96 km.	Automóvel	Ajuste
b) ferroviária	Juazeiro — Jaguararí	4,00	105 km.	Ferrovia (VFFLB)	\$ 17,50
2ª.) vicinal	Curaçá — Jaguararí	34,00	201 km.	Cavalo	\$ 70,00
4 — JUAZEIRO (3 vias)					
1ª.) rodoviária	Curaçá — Juazeiro	3,00	96 km.	Automóvel	Ajuste
2ª.) fluvial	Curaçá — Juazeiro	8,00	117 km.	Vapor	\$ 34,50
3ª.) vicinal	Curaçá — Juazeiro	20,00	117 km.	Cavalo	Ajuste
5 — UAUÁ (2 vias)					
1ª.) rodoviária	Curaçá — Uauá	3,00	132 km.	Auto ou caminhão	Ajuste
2ª.) vicinal	Curaçá — Uauá	19,00	114 km.	Cavalo	\$ 20,00
D — À Salvador: (3 vias)					
1ª.) mista:					
a) fluvial	Curaçá — Juazeiro	8,00	117 km.	Vapor (VBSF)	\$ 34,50
b) ferroviária	Juazeiro — Jaguararí — Senhor do Bonfim — Itiúba — Queimadas — Santaluz — Serrinha — Alagoínhas — Catú — Pojuca — Mata de São João — Camassarí — Salvador	24,00	579 km.	Ferrovia (VFFLB)	\$ 73,50
2ª.) mista:					
a) rodoviária	Curaçá — Juazeiro	3,00	96 km.	Automóvel	Ajuste
b) ferroviária	Juazeiro — Jaguararí — Senhor do Bonfim — Itiúba — Queimadas — Santaluz — Serrinha — Alagoínhas — Catú — Pojuca — Mata de São João — Camassarí — Salvador	24,00	579 km.	Ferrovia (VFFLB)	\$ 73,50
3ª.) rodoviária	Curaçá — Uauá — Euclides da Cunha — Tucano — Serrinha — Feira de Santana — São Sebastião do Passé — Camassarí — Salvador	19,50	593 km.	Automóvel	Ajuste
E — À Capital Federal: (1 via)					
1ª.) mista:					
a) 1ª. etapa	Curaçá — Salvador (já descrita)				
b) 2ª. etapa	Salvador — Capital Federal (ver Salvador)				
DJALMA DUTRA (ant. Poço)					
A — Aos principais povoados:					
1 — ÁGUA DÓCE (1 via)					
1) vicinal	Djalma Dutra — Ibicui — Água Dóce	18,00	110 km.	Cavalo	\$ 20,00

LOCALIDADES EXTREMAS Número e espécie de vias	ITINERÁRIOS	TEMPO (hora)	DISTÂNCIA (km ou mi.)	MEIO DE TRANSPORTE	PRÊÇO Cr. \$)
2 — BOM JESÚS (2 vias) 1ª.) rodoviária	Djalma Dutra — Bom Jesús	2,00	30 km.	Auto ou caminhão	Ajuste
	Djalma Dutra — Bom Jesús	5,00	30 km.	Cavalo	\$ 5,00
2ª.) vicinal					
3 — DUAS VENDAS (1 via) 1) vicinal	Djalma Dutra — Duas Vendas	4,00	24 km.	Cavalo	\$ 5,00
4 — IASSÚ (1 via) 1) vicinal	Djalma Dutra — Iassú	7,00	42 km.	Cavalo	\$ 10,00
5 — IBIPORANGA (1 via) 1) vicinal	Djalma Dutra — Ibiporanga	10,00	60 km.	Cavalo	\$ 10,00
6 — ITAJAÍ (2 vias) 1ª.) rodoviária	Djalma Dutra — Itajaí	7,00	84 km.	Auto ou caminhão	Ajuste
	Djalma Dutra — Itajaí	13,00	78 km.	Cavalo	\$ 15,00
2ª.) vicinal					
7 — OURICANA (1 via) 1) vicinal	Djalma Dutra — Ouricana	5,00	30 km.	Cavalo	\$ 5,00
8 — PONTO CHIQUE (1 via) 1) vicinal	Djalma Dutra — Ponto Chique	14,00	84 km.	Cavalo	\$ 20,00
9 — RODEADOR (2 vias) 1ª.) rodoviária	Djalma Dutra — Rodeador	4,00	68 km.	Auto ou caminhão	Ajuste
	Djalma Dutra — Rodeador	10,00	62 km.	Cavalo	\$ 10,00
2ª.) vicinal					
B — Às sedes distritais:					
1 — ÁGUA BELA (2 vias) 1ª.) rodoviária	Djalma Dutra — Água Bela	4,00	60 km.	Auto ou caminhão	Ajuste
	Djalma Dutra — Água Bela	10,00	60 km.	Cavalo	\$ 10,00
2ª.) vicinal					
2 — IBICUI (2 vias) 1ª.) rodoviária	Djalma Dutra — Ibicuí	6,00	84 km.	Auto ou caminhão	Ajuste
	Djalma Dutra — Ibicuí	10,00	80 km.	Cavalo	\$ 15,00
2ª.) vicinal					
3 — IBITUPAN (1 via) I) vicinal	Djalma Dutra — Ibitupan	16,00	96 km.	Cavalo	\$ 20,00
4 — IGUAÍ (2 vias) 1ª.) rodoviária	Djalma Dutra — Iguaí	3,00	69 km.	Auto ou caminhão	Ajuste
	Djalma Dutra — Iguaí	9,00	56 km.	Cavalo	\$ 10,00
2ª.) vicinal					
5 — LUCAIA (2 vias) 1ª.) rodoviária	Djalma Dutra — Lucaia	2,00	42 km.	Auto ou caminhão	Ajuste
	Djalma Dutra — Lucaia	7,00	42 km.	Cavalo	\$ 10,00
2ª.) vicinal					
6 — NOVA CANAÃ (2 vias) 1ª.) rodoviária	Djalma Dutra — Nova Canaã	2,00	54 km.	Auto ou caminhão	Ajuste
	Djalma Dutra — Nova Canaã	8,00	48 km.	Cavalo	\$ 10,00
2ª.) vicinal					
7 — VISTA NOVA (2 vias) 1ª.) rodoviária	Djalma Dutra — Vista Nova	14,00	120 km.	Auto ou caminhão	Ajuste
	Djalma Dutra — Vista Nova	20,00	120 km.	Cavalo	\$ 20,00
2ª.) vicinal					
C — Às sedes municipais limítrofes:					
1 — BÔA NOVA (2 vias) 1ª.) rodoviária	Djalma Dutra — Bôa Nova	1,00	36 km.	Auto ou caminhão	Ajuste
	Djalma Dutra — Bôa Nova	5,00	30 km.	Cavalo	\$ 10,00
2ª.) vicinal					
2 — BRUMADO (2 vias) 1ª.) rodoviária	Djalma Dutra — Brumado	5,00	219 km.	Auto ou caminhão	Ajuste
	Djalma Dutra — Brumado	36,00	216 km.	Cavalo	\$ 50,00
2ª.) vicinal					
3 — ILHÉUS (3 vias) 1ª.) rodoviária	Djalma Dutra — Vitória da Conquista	8,20	372 km.	Auto ou caminhão	Ajuste
	— Itambê — Itabuna — Ilhéus				
	Djalma Dutra — (Ibitupan) — (Coaraci)				

TÁBUAS ITINERÁRIAS

60

LOCALIDADES EXTREMAS Número e espécie de vias	ITINERÁRIOS	TEMPO (hora)	DISTÂNCIA (km ou ml.)	MEIO DE TRANSPORTE	PRÊÇO Cr. \$)
b) rodoviária	(Coaraci) — (União Queimada) — (Itajuípe) — Itabuna — Ilhéus	1,50	78 km.	Ônibus (automóvel ajuste)	\$ 24,00
3ª.) vicinal	Djalma Dutra — Ilhéus	50,00	248 km.	Cavalo	\$ 50,00
4 — ITABUNA (2 vias)					
1ª.) rodoviária	Djalma Dutra — Vitória da Conquista — Itabuna	7,30	340 km.	Ônibus (automóvel ajuste)	\$ 105,00
2ª.) vicinal	Djalma Dutra — Itabuna	36,00	213 km.	Cavalo	Ajuste
5 — ITUASSÚ (2 vias)					
1ª.) rodoviária	Djalma Dutra — Vitória da Conquista — Brumado — Ituassú	9,00	303 km.	Automóvel	Ajuste
2ª.) vicinal	Djalma Dutra — Ituassú	25,00	192 km.	Cavalo	Ajuste
6 — VITÓRIA DA CONQUISTA (2 vias)					
1ª.) rodoviária	Djalma Dutra — Vitória da Conquista	2,00	72 km.	Ônibus (automóvel ajuste)	\$ 40,00
2ª.) vicinal	Djalma Dutra — Vitória da Conquista	12,00	74 km.	Cavalo	\$ 20,00
D — A Salvador: (4 vias)					
1ª.) mista:					
a) rodoviária	Djalma Dutra — Boa Nova — Jiquié	3,00	120 km.	Automóvel	Ajuste
b) ferroviária	Jiquié — Jaguaquara — Itaquara — Santa Inês — Ubaíra — Jiquiriçá — Mutuípe — Laje — São Miguel das Matas — Santo Antônio de Jesus — Nazaré — (São Roque)	10,00	290 km.	Ferrovía (EFN)	\$ 42,30
c) marítima	(São Roque) — Salvador	3,00	21 mi.	Vapor (N. B.)	\$ 6,30
2ª.) rodoviária	Djalma Dutra — Boa Nova — Jiquié Jaguaquara — Itaquara — Santa Inês — Brejões — (Milagres) — Santa Terezinha — Castro Alves — Cruz das Almas — Muritiba — São Felix Cachoeira — Conceição da Feira — São Gonçalo dos Campos — São Se- bastião do Passé — Camassari — Sal- vador	19,00	610 km.	Automóvel	Ajuste
3ª.) mista:					
a) rodoviária	Djalma Dutra — Vitória da Conquista — Itambé — Itabuna — Ilhéus	8,20	372 km.	Automóvel	Ajuste
b) marítima	Ilhéus — Salvador	14,00	120 mi. 150 km	Vapor (N. B.)	\$ 82,60
4ª.) mista:					
a) rodoviária	Djalma Dutra — Vitória da Conquista — Itambé — Itabuna — Ilhéus	8,20	372 km.	Automóvel	Ajuste
b) aérea	Ilhéus — Salvador	1,05	230 km	Avião	\$ 268,80
E — A Capital Federal (2 vias)					
1ª.) mista:					
a) rodoviária	Djalma Dutra — Vitória da Conquista — (Pôrto de Santa Cruz) — (Ca- choeira do Pajeú) — Salinas — (Ca- boclo) — Francisco Sá — Montes Claros	25,20	772 km	Automóvel	Ajuste
b) ferroviária	Montes Claros — Belo Horizonte — Capital Federal	32,35	1 116 km	Ferrovía (EFCEB)	\$ 127,00
2ª.) mista:					
a) 1ª. etapa	Djalma Dutra — Salvador (já des- crita)				
b) 2ª. etapa	Salvador — Capital Federal (ver Sal- vador)				
ENTRE RIOS					
A — Aos principais povoados:					
1 — CAPIANGA (2 vias)					
1ª.) rodoviária	Entre Rios — Capianga	0,40	22 km.	Ferrovía (VFFLB)	\$ 3,80
2ª.) vicinal	Entre Rios — Capianga	0,30	24 km.	Cavalo	\$ 8,00

LOCALIDADES EXTREMAS Número e espécie de vias	ITINERÁRIOS	TEMPO (hora)	DISTÂNCIA (km ou mi.)	MEIO DE TRANSPORTE	PREÇO Cr. \$)	
2 — LAGÔA REDONDA (2 vias) 1ª.) ferroviária	Entre Rios — Lagôa Redonda	0,14	9 km.	Ferrovia (VFFLB)	\$ 2,30	
	2ª.) vicinal	0,40	9 km.	Cavalo	\$ 4,00	
3 — PEDRAS (2 vias) 1ª.) ferroviária	Entre Rios — Lagôa Redonda — Pe- dras	0,55	24 km.	Ferrovia (VFFLB)	\$ 4,00	
	2ª.) vicinal	2,00	24 km.	Cavalo	\$ 8,00	
4 — SERRARIA (2 vias) 1ª.) vicinal	Entre Rios — Serraria	1,30	12 km.	Cavalo	\$ 6,00	
	2ª.) rodoviária	0,30	12 km.	Automóvel	Ajuste	
5 — SÍTIO DO MEIO (2 vias) 1ª.) vicinal	Entre Rios — Sítio do Meio	1,30	12 km.	Cavalo	\$ 6,00	
	2ª.) ferroviária		13 km.	Ferrovia (VFFLB)	\$...	
B — Às sedes distritais:						
1 — CAMBUÍ\$ (1 via) 1) vicinal	Entre Rios — Cambuí\$	5,00	36 km.	Cavalo	\$ 12,00	
2 — PASTÔRA (1 via) 1) vicinal	Entre Rios — Pastôra	2,00	18 km.	Cavalo	\$ 6,00	
3 — PONDE' (2 vias) 1ª.) rodoviária	Entre Rios — Pondé	0,30	14 km.	Automóvel	Ajuste	
	2ª.) vicinal	1,30	12 km.	Cavalo	\$ 5,00	
4 — SUBAÚNA (1 via) 1) vicinal	Entre Rios — Subaúna	11,00	72 km.	Cavalo	\$ 30,00	
C — Às sedes municipais limítrofes:						
1 — ALAGOINHAS (3 vias) 1ª.) rodoviária	Entre Rios — (Riacho da Guia) — Alagoinhas	1,00	67 km.	Automóvel	Ajuste	
	2ª.) ferroviária	1,30	54 km.	Ferrovia (VFFLB)	\$ 9,10	
	3ª.) vicinal	6,00	48 km.	Cavalo	\$ 15,00	
2 — ESPLANADA (3 vias) 1ª.) ferroviária	Entre Rios — Esplanada	1,30	29 km.	Ferrovia (VFFLB)	\$ 5,50	
	2ª.) vicinal	3,00	30 km.	Cavalo	\$ 25,00	
	3ª.) rodoviária	1,30	45 km.	Auto ou caminhão	Ajuste	
3 — INHAMBUPE (3 vias) 1ª.) mista:	a) ferroviária	Entre Rios — Alagoinhas	1,30	54 km.	Ferrovia (VFFLB)	\$ 9,10
		Alagoïnhas — Inhambupe	1,00	43 km.	Automóvel	Ajuste
	2ª.) rodoviária	Entre Rios — Inhambupe	2, 1,30	60 km.	Automóvel	Ajuste
		3ª.) vicinal	5,00	42 km.	Cavalo	\$ 15,00
4 — MATA DE SÃO JOÃO (2 vas) 1ª.) rodoviária	Entre Rios — Alagoïnhas — São Se- bastião do Passé — Mata de São João	4,00	187 km.	Automóvel	Ajuste	
	2ª.) ferroviária	3,00	108 km.	Ferrovia (VFFLB)	\$ 20,00	
D — À Salvador: (2 vias)						
1ª.) rodoviária	Entre Rios — Alagoïnhas — Catú — São Sebastião do Passé — Camassarí — Salvador	6,00	195 km.	Automóvel	Ajuste	
	2ª.) ferroviária	6,00	180 km.	Ferrovia (VFFLB)	\$ 21,50	
E — À Capital Federal: (1 via)						
1ª.) mista:	Entre — Salvador (já descrita)					
	a) 1ª. etapa					
b) 2ª. etapa	Salvador — Capital Federal (ver Salvador)					

TÁBUAS ITINERÁRIAS

62

LOCALIDADES EXTREMAS Número e espécie de vias	ITINERÁRIOS	TEMPO (hora)	DISTÂNCIA (km ou ml.)	MEIO DE TRANSPORTE	PRÊÇO Cr. \$)
ESPLANADA					
A — Aos principais povoados:					
1 — BAIXIO (1 via) 1) vicinal	Esplanada — Baixio	8,00	66 km.	Cavalo	\$ 40,00
2 — BÔA VISTA (1 via) 1) vicinal	Esplanada — Bôa Vista	7,00	36 km.	Cavalo	\$ 20,00
3 — CANATUBIA' (1 via) 1) vicinal	Esplanada — Canatubiá	1,50	15 km.	Cavalo	\$ 10,00
4 — CARDOSO (1 via) 1) vicinal	Esplanada — Cardoso	3,30	30 km.	Cavalo	\$ 20,00
5 — CUNHAS (1 via) 1) vicinal	Esplanada — Cunhas	1,00	9 km.	Cavalo	\$ 15,00
6 — LIMÕES (1 via) 1) vicinal	Esplanada — Limões	2,00	18 km.	Cavalo	\$ 10,00
7 — MUCAMBO (1 via) 1) vicinal	Esplanada — Mucambo	2,00	18 km.	Cavalo	\$ 10,00
8 — MULUNGU' (1 via) 1) vicinal	Esplanada — Mulungú	0,20	6 km.	Cavalo	\$ 10,00
9 — PAGEU' (1 via) 1) vicinal	Esplanada — Pajeú	3,00	24 km.	Cavalo	\$ 15,00
10 — RIO DA PRATA (1 via) 1) vicinal	Esplanada — Rio da Prata	2,00	12 km.	Cavalo	\$ 10,00
11 — SAPE' (1 via) 1) vicinal	Esplanada — Sapé	1,00	9 km.	Cavalo	\$ 10,00
B — Às sedes distritais:					
1 — ACAJUTIBA (3 vias) 1ª.) rodoviária	Esplanada — Acajutiba	0,50	21 km.	Automóvel	Ajuste
2ª.) ferroviária	Esplanada — Acajutiba	0,40	21 km.	Ferrovia (VFFLB)	\$ 3,40
3ª.) vicinal	Esplanada — Acajutiba	3,00	21 km.	Cavalo	\$ 25,00
2 — PALAME (1 via) 1) vicinal	Esplanada — Palame	8,00	66 km.	Cavalo	\$ 50,00
C — Às sedes municipais limítrofes:					
1 — CONDE (2 vias) 1ª.) rodoviária	Esplanada — Conde	2,00	60 km.	Auto ou caminhão	Ajuste
2ª.) vicinal	Esplanada — Conde	6,00	57 km.	Cavalo	\$ 30,00
2 — ENTRE RIOS (3 vias) 1ª.) ferroviária	Esplanada — Entre Rios	1,30	29 km.	Ferrovia (VFFLB)	\$ 5,50
2ª.) vicinal	Esplanada — Entre Rios	3,30	30 km.	Cavalo	\$ 25,00
3ª.) rodoviária	Esplanada — Entre Rios	1,30	45 km.	Auto ou caminhão	Ajuste
3 — INHAMBUPE (3 vias) 1ª.) mista: a) rodoviária	Esplanada — Alagoinhas	3,00	83 km.	Ferrovia (VFFLB)	\$ 13,90
b) rodoviária	Alagoinhas — Inhambupe	1,00	43 km.	Automóvel	Ajuste
2ª.) vicinal	Esplanada — Inhambupe	10,00	70 km.	Cavalo	\$ 25,00
3ª.) rodoviária	Esplanada — Inhambupe	3,30	81 km.	Auto ou caminhão	Ajuste
4 — ITAPICURU' (2 vias) 1ª.) rodoviária	Esplanada — Itapicurú	3,30	80 km.	Auto ou caminhão	Ajuste
2ª.) vicinal	Esplanada — Itapicurú	10,00	72 km.	Cavalo	Ajuste
5 — RIO REAL (2 vias)					

LOCALIDADES EXTREMAS Número e espécie de vias	ITINERÁRIOS	TEMPO (hora)	DISTÂNCIA (km ou ml.)	MEIO DE TRANSPORTE	PRÊÇO Cr. \$)
1 ^a . ^{ferroviária} rodoviária	Esplanada — Rio Real	2,00	54 km.	Ferrovia (VFPLB)	\$ 8,50
2 ^a . vicinal	Esplanada — Rio Real	8,00	54 km.	Cavalo	\$ 30,00
D — À Salvador (1 via)					
1) feroviária	Esplanada — Entre Rios — Alagoi- nhas — Catú — Pojuca — Mata de São João — Camassari — Salvador .	7,00	209 km.	Ferrovia (VFPLB)	\$ 24,60
E — À Capital Federal: (1 via)					
1 ^a . mista:					
a) 1 ^a . etapa	Esplanada — Salvador (já descrita)				
b) 2 ^a . etapa	Salvador — Capital Federal (ver Salvador)				
EUCLIDES DA CUNHA					
A — Aos principais povoados:					
1 — ARIBICÊ (1 via)					
1) vicinal	Euclides da Cunha — Aribicê	3,30	30 km.	Cavalo	Ajuste
2 — CARNAÍBA (1 via)					
1) vicinal	Euclides da Cunha — Carnaíba	3,00	24 km.	Cavalo	Ajuste
3 — MASSACARA' (1 via)					
1 ^a . rodoviária	Euclides da Cunha — Massacará	5,00	42 km.	Cavalo	Ajuste
B — Às sedes distritais:					
1 — CANUDOS (2 vias)					
1 ^a . rodoviária	Euclides da Cunha — Canudos	3,00	84 km.	Auto ou caminhão	Ajuste
2 ^a . vicinal	Euclides da Cunha — Canudos	14,00	84 km.	Cavalo	\$ 10,00
C — Às sedes municipais limí- trofes:					
1 — CÍCERO DANTAS (2 vias)					
1 ^a . rodoviária	Euclides da Cunha — Tucano — Ri- beira do Pombal — Cícero Dantas	4,00	127 km.	Auto ou caminhão	Ajuste
2 ^a . vicinal	Euclides da Cunha — Cícero Dantas	15,00	96 km.	Cavalo	Ajuste
2 — CURAÇA' (1 via)					
1) rodoviária	Euclides da Cunha — Uauá — Curaçá	10,00	245 km.	Auto ou caminhão	Ajuste
3 — JEREMOABO (2 vias)					
1 ^a . rodoviária	Euclides da Cunha — Tucano — Ri- beira do Pombal — Cícero Dantas — Jeremoabo	6,00	198 km.	Automóvel	Ajuste
2 ^a . vicinal	Euclides da Cunha — Jeremoabo	24,00	164 km.	Cavalo	\$ 40,00
4 — MONTE SANTO (2 vias)					
1 ^a . rodoviária	Euclides da Cunha — Monte Santo	2,00	42 km.	Automóvel	Ajuste
2 ^a . vicinal	Euclides da Cunha — Monte Santo	6,00	42 km.	Cavalo	\$ 10,00
5 — TUCANO (2 vias)					
1 ^a . rodoviária	Euclides da Cunha — Tucano	2,00	62 km.	Automóvel	Ajuste
2 ^a . vicinal	Euclides da Cunha — Tucano	8,00	62 km.	Cavalo	\$ 30,00
6 — UAUÁ' (2 vias)					
1 ^a . rodoviária	Euclides da Cunha — Uauá	3,00	113 km.	Auto ou caminhão	Ajuste
2 ^a . vicinal	Euclides da Cunha — Uauá	14,00	96 km.	Cavalo	Ajuste
D — À Salvador: (2 vias)					
1 ^a . rodoviária	Euclides da Cunha — Tucano — Ser- rinha — Feira de Santana — São Sebastião do Passé — Camassari — Salvador	10,20	348 km.	Automóvel	Ajuste
2 ^a . mista:					
a) rodoviária	Euclides da Cunha — Tucano — Ser- rinha	5,00	149 km.	Automóvel	Ajuste
b) feroviária	Serrinha — Alaginhas — Catú — Pojuca — Mata de São João — Ca- massari — Salvador	11,00	236 km.	Ferrovia (VFPLB)	\$ 27,30

TÁBUAS ITINERÁRIAS

64

LOCALIDADES EXTREMAS Número e espécie de vias	ITINERÁRIOS	TEMPO (hora)	DISTÂNCIA (km ou ml.)	MEIO DE TRANSPORTE	PREÇO Cr. \$)
E — A Capital Federal: (1 via)					
1) mista:					
a) 1ª. etapa	Euclides da Cunha — Salvador (já descrita)				
b) 2ª. etapa	Salvador — Capital Federal (ver Salvador)				
FEIRA DE SANTANA					
A — Aos principais povoados:					
1 — LIMOEIRO (1 via)					
1) rodoviária	Feira de Santana — Limoeiro	0,15	9 km.	Auto ou caminhão	Ajuste
B — Às sedes distritais:					
1 — ANGUERA (1 via)					
1) rodoviária	Feira de Santana — Anguera	1,30	38 km.	Auto ou caminhão	Ajuste
2 — BONFIM DA FEIRA (2 vias)					
1ª.) rodoviária	Feira de Santana — Bonfim da Feira	1,30	30 km.	Auto ou caminhão	Ajuste
2ª.) vicinal	Feira de Santana — Bonfim da Feira	3,30	30 km.	Cavalo	\$ 10,00
3 — HUMILDES (1 via)					
1) rodoviária	Feira de Santana — Humildes	0,20	16 km.	Auto ou caminhão	Ajuste
4 — IPUASSU' (2 vias)					
1ª.) rodoviária	Feira de Santana — Ipuassú	0,45	24 km.	Auto ou caminhão	Ajuste
2ª.) vicinal	Feira de Santana — Ipuassú	3,00	24 km.	Cavalo	\$ 10,00
5 — JAGUARA (1 via)					
1) rodoviária	Feira de Santana — Jaguará	0,45	24 km.	Auto ou caminhão	Ajuste
6 — MARIA QUITÉRIA (2 vias)					
1ª.) rodoviária	Feira de Santana — Maria Quitéria	0,30	12 km.	Auto ou caminhão	Ajuste
2ª.) vicinal	Feira de Santana — Maria Quitéria	1,30	12 km.	Cavalo	\$ 10,00
7 — PACATU' (2 vias)					
1ª.) rodoviária	Feira de Santana — Pacatú	1,00	36 km.	Auto ou caminhão	Ajuste
2ª.) vicinal	Feira de Santana — Pacatú	4,00	36 km.	Cavalo	\$ 10,00
8 — TANQUINHO (1 via)					
1) rodoviária	Feira de Santana — Tanquinho	1,30	38 km.	Auto ou caminhão	Ajuste
9 — TIQUARUSSU' (1 via)					
1) rodoviária	Feira de Santana — Tiquarussú	1,00	30 km.	Auto ou caminhão	Ajuste
C — Às sedes municipais limítrofes:					
1 — CORAÇÃO DE MARIA (2 vias)					
1ª.) rodoviária	Feira de Santana — Coração de Maria	1,30	43 km.	Auto ou caminhão	Ajuste
2ª.) vicinal	Feira de Santana — Coração de Maria	4,00	30 km.	Cavalo	\$ 20,00
2 — IPIRÁ' (2 vias)					
1ª.) rodoviária	Feira de Santana — Ipirá	3,00	101 km.	Auto ou caminhão	Ajuste
2ª.) vicinal	Feira de Santana — Ipirá	12,00	96 km.	Cavalo	Ajuste
3 — IRARÁ' (2 vias)					
1ª.) rodoviária	Feira de Santana — Irará	1,30	54 km.	Auto ou caminhão	Ajuste
2ª.) vicinal	Feira de Santana — Irará	6,00	44 km.	Cavalo	\$ 15,00
4 — RIACHÃO DO JACUIPE (2 vias)					
1ª.) rodoviária	Feira de Santana — Riachão de Jacuípe	2,00	75 km.	Auto ou caminhão	Ajuste
2ª.) vicinal	Feira de Santana — Riachão de Jacuípe	10,00	84 km.	Cavalo	\$ 30,00
5 — SANTO AMARO (2 vias)					
1ª.) rodoviária	Feira de Santana — Santo Amaro	1,30	48 km.	Auto ou caminhão	Ajuste
2ª.) vicinal	Feira de Santana — Santo Amaro	8,00	50 km.	Cavalo	Ajuste
6 — SANTO ESTEVÃO (2 vias)					
1ª.) rodoviária	Feira de Santana — Santo Estevão ..	1,30	42 km.	Auto ou caminhão	Ajuste
2ª.) vicinal	Feira de Santana — Santo Estevão ..	6,00	48 km.	Cavalo	Ajuste

LOCALIDADES EXTREMAS Número e espécie de vias	ITINERÁRIOS	TEMPO (hora)	DISTÂNCIA (km ou ml.)	MEIO DE TRANSPORTE	PREÇO Cr. \$)
7 — SÃO GONÇALO DOS CAMPOS (2 vias)					
1ª.) rodoviária	Feira de Santana — São Gonçalo dos Campos	0,40	31 km.	Auto ou caminhão	Ajuste
2ª.) ferroviária	Feira de Santana — São Gonçalo dos Campos	0,50	21 km.	Ferrovía (VFFLB)	\$ 3,50
8 — SERRINHA (1 via)					
1) rodoviária	Feira de Santana — Serrinha	1,20	67 km.	Auto ou caminhão	Ajuste
D — À Salvador: (2 vias)					
1ª.) rodoviária	Feira de Santana — São Sebastião do Passé — Camassari — Salvador	4,00	132 km.	Automóvel	Ajuste
2ª.) mista:					
a) ferroviária	Feira de Santana — São Gonçalo dos Campos — Conceição da Feira — Cachoeira	2,20	49 km.	Ferrovía (VFFLB)	\$ 8,00
b) fluvial	Cachoeira — Maragogipe — Salvador	5,30	48 mi.	Vapor (N. B.)	\$ 12,70
E — À Capital Federal: (1 via)					
1) mista:					
a) 1ª. etapa	Feira de Santana — Salvador (já descrita)				
b) 2ª. etapa	Salvador — Capital Federal (ver Salvador)				
GLÓRIA					
A — Aos principais povoados:					
1 — BARRA PAULO AFONSO (2 vias)					
1ª.) rodoviária	Glória — Barra Paulo Afonso	1,00	20 km.	Automóvel	Ajuste
2ª.) vicinal	Glória — Barra Paulo Afonso	3,00	22 km.	Cavalo	\$ 5,00
2 — RIO DO SAL (1 via)					
1) vicinal	Glória — Rio do Sal	9,00	30 km.	Cavalo	\$ 10,00
3 — SALGADO MELÃO (1 via)					
1) vicinal	Glória — Salgado Melão	10,00	80 km.	Cavalo	\$ 15,00
4 — SÃO FRANCISCO (1 via)					
1) vicinal	Glória — São Francisco	20,00	95 km.	Cavalo	\$ 15,00
B — Às sedes distritais:					
1 — MACURURÉ (2 vias)					
1ª.) vicinal	Glória — Macururé	36,00	120 km.	Cavalo	\$ 25,00
2ª.) rodoviária	Glória — Macururé	3,30	120 km.	Automóvel	Ajuste
2 — RODELAS (2 vias)					
1ª.) rodoviária	Glória — Rodelas	4,00	126 km.	Automóvel	Ajuste
2ª.) vicinal	Glória — Rodelas	24,00	96 km.	Cavalo	\$ 20,00
C — Às sedes municipais limítrofes:					
1 — CURAÇA (2 vias)					
1ª.) rodoviária	Glória — (Patamuté) — Curaçá ..	12,00	270 km.	Automóvel	Ajuste
2ª.) vicinal	Glória — Curaçá	45,00	270 km.	Cavalo	\$ 45,00
2 — JEREMOABO (2 vias)					
1ª.) rodoviária	Glória — (Barra Paulo Afonso) — Jeremoabo	6,00	128 km.	Automóvel	Ajuste
2ª.) vicinal	Glória — Jeremoabo	16,00	150 km.	Cavalo	\$ 30,00
D — À Salvador: (2 vias)					
1ª.) rodoviária	Glória — Jeremoabo — Cícero Dantas — Ribeira do Pombal — Cipó — Nova Soure — Inhambupe — Alagoinhas — Catú — São Sebastião do Passé — Camassari — Salvador	16,30	526 km.	Automóvel	Ajuste

TABUAS ITINERÁRIAS

66

LOCALIDADES EXTREMAS Número e espécie de vias	ITINERÁRIOS	TEMPO (hora)	DISTÂNCIA (km ou mi.)	MEIO DE TRANSPORTE	PRÊÇO Cr. \$)
2ª.) mista: a) rodoviária	Glória — Jeremoabo — Cícero Dantas — Cipó — Nova Soure — Inhambupe — Alagoiúbas	12,30	377 km.	Automóvel	Ajuste
b) ferroviária	— Alagoiúbas — Catú — Pojuca — Mata de São João — Camassarí — Salvador	5,07	126 km.	Ferrovía (VFFLB)	\$ 20,70
E — A Capital Federal: (1 via)					
1) mista: a) 1ª. etapa	Glória — Salvador (já descrita)				
b) 2ª. etapa	Salvador — Capital Federal (ver Salvador)				
GUANAMBÍ					
A — Aos principais povoados:					
1 — BARRIGUDA (2 vias) 1ª.) rodoviária	Guanambí — Barriguda	1,00	30 km.	Auto ou caminhão	Ajuste
2ª.) vicinal	Guauambí — Barriguda	3,00	30 km.	Cavalo	\$ 10,00
2 — PARA' (1 via) 1) vicinal	Guanambí — Ceraima — Pará	3,00	26 km.	Cavalo	\$ 10,00
3 — PILÕES (2 vias) 1ª.) rodoviária	Guanambí — Pilões	0,40	18 km.	Auto ou caminhão	Ajuste
2ª.) vicinal	Guauambí — Pilões	2,00	18 km.	Cavalo	\$ 10,00
4 — RESSACA (2 vias) 1ª.) rodoviária	Guanambí — Ressaca	1,00	24 km.	Auto ou caminhão	Ajuste
2ª.) vicinal	Guauambí — Ressaca	3,00	24 km.	Cavalo	\$ 10,00
B — As sedes distritais:					
1 — CANDIBA (2 vias) 1ª.) rodoviária	Guanambí — Candiba	1,00	30 km.	Auto ou caminhão	Ajuste
2ª.) vicinal	Guauambí — Candiba	3,00	30 km.	Cavalo	\$ 10,00
2 — CERAÍMA (2 vias) 1ª.) rodoviária	Guauambí — Ceraima	0,40	18 km.	Auto ou caminhão	Ajuste
2ª.) vicinal	Guanambí — Ceraima	2,00	18 km.	Cavalo	\$ 10,00
3 — MUTANS (2 vias) 1ª.) rodoviária	Guanambí — Mutans	1,00	30 km.	Auto ou caminhão	Ajuste
2ª.) vicinal	Guauambí — Mutans	3,00	30 km.	Cavalo	\$ 10,00
C — As sedes municipais limítrofes:					
1 — CAITETE' (2 vias) 1ª.) rodoviária	Guanambí — Caetité	2,00	48 km.	Auto ou caminhão	Ajuste
2ª.) vicinal	Guauambí — Caetité	5,00	48 km.	Cavalo	\$ 20,00
2 — PALMAS DE MONTE ALTO (2 vias) 1ª.) rodoviária	Guanambí — Palmas de Monte Alto	2,00	54 km.	Auto ou caminhão	Ajuste
2ª.) vicinal	Guauambí — Palmas de Monte Alto	6,00	54 km.	Cavalo	\$ 20,00
3 — URANDÍ (2 vias) 1ª.) rodoviária	Guanambí — Urandí	2,30	72 km.	Auto ou caminhão	Ajuste
2ª.) vicinal	Guauambí — Urandí	8,00	72 km.	Cavalo	\$ 50,00
D — A Salvador: (4 vias)					
1ª.) mista: a) rodoviária	Guanambí — Caetité — Brumado — (Umburanas)	6,30	174 km.	Automóvel	Ajuste
b) ferroviária	(Umburanas) — (Contendas) — Santa Terezinha — Castro Alves — Cruz das Almas — Muritiba — São Felix — Cachoeira	17,00	465 km.	Ferrovía (VFFLB)	...
c) fluvial	Cachoeira — Maragogipe — Salvador	5,30	48 mi.	Vapor (N. B.)	\$ 12,70
2ª.) rodoviária	Guanambí — Caetité — Brumado —				

LOCALIDADES EXTREMAS Número e espécie de vias	ITINERÁRIOS	TEMPO (hora)	DISTÂNCIA (km ou ml.)	MEIO DE TRANSPORTE	PRÉÇO Cr. \$
	Vitória da Conquista — Djalma Dutra — Boa Nova — Jiquié — Jaguaquara — Itaquara — Santa Inês — Brejões — (Milagres) — Santa Terezinha — Castro Alves — Cruz das Almas — Muritiba — São Feliz — Cachoeira — Conceição da Feira — São Gonçalo dos Campos — São Sebastião do Passé — Mamassarí — Salvador	31,00	977 km.	Automóvel	Ajuste
3ª.) mista:					
a) rodoviária	Guanambi — Caetité — Brumado — Vitória da Conquista — Itambé — Itabuna — Ilhéus	15,00	595 km.	Automóvel	Ajuste
b) aérea	Ilhéus — Salvador	1,05	230 km.	Avião (PB e SACS)	\$ 268,80
4ª.) mista:					
a) rodoviária	Guanambi — Caetité — Brumado — Vitória da Conquista — Itambé — Itabuna — Ilhéus	15,00	595 km.	Automóvel	Ajuste
b) marítima	Ilhéus — Salvador	14,00	120 mi.	Vapor (N. B.)	\$ 82,60
E — À Capital Federal: (2 vias)					
1ª.) mista:					
a) rodoviária	Guanambi — Urandí — Espinosa — Monte Azul — Montes Claros	22,00	390 km.	Automóvel	Ajuste
b) ferroviária	Montes Claros — Belo Horizonte — Capital Federal	32,35	1.116 km.	Ferrovia (EFCB)	\$ 127,00
2ª.) mista:					
a) 1ª. etapa	Guanambi — Salvador (já descrita)				
a) 2ª. etapa	Salvador — Capital Federal (ver Salvador)				
IBIPETUBA					
A — Aos principais povoados:					
1 — AROEIRAS (1 via)					
1ª.) vicinal	Ibipetuba — Aroeira	24,00	96 km.	Cavalo	Ajuste
2 — SÃO MARCELO (2 vias)					
1ª.) mista:					
a) fluvial	Ibipetuba — Itajuí	36,00	109 km.	Vapor (VBSF)	\$ 39,70
b) vicinal	Itajuí — São Marcelo	14,00	54 km.	Cavalo	Ajuste
2ª.) vicinal	Ibipetuba — Itajuí — S. Marcelo	38,00	150 km.	Cavalo	Ajuste
B — Às sedes distritais:					
1 — ITAJUÍ (2 vias)					
1ª.) fluvial	Ibipetuba — Itajuí	36,00	109 km.	Vapor (VBSF)	\$ 39,70
2ª.) vicinal	Ibipetuba — Itajuí	24,00	96 km.	Cavalo	Ajuste
2 — MANSIDÃO (1 via)					
1ª.) vicinal	Ibipetuba — Mansidão	24,00	96 km.	Cavalo	Ajuste
C — Às sedes municipais limítrofes:					
1 — BARRA (2 vias)					
1ª.) fluvial	Ibipetuba — (Boqueirão) — Barra	45,00	212 km.	Vapor (VBSF)	\$ 73,30
2ª.) vicinal	Ibipetuba — (Boqueirão) — Barra	32,00	192 km.	Cavalo	Ajuste
2 — COTEGIPE (2 vias)					
1ª.) mista:					
a) fluvial	Ibipetuba — (Jupaguá)	44,00	206 km.	Vapor (VBSF)	\$ 58,40
b) vicinal	(Japaguá) — Cotegipe	6,00	36 km.	Cavalo	\$ 10,00
2ª.) vicinal	Ibipetuba — Cotegipe	25,00	150 km.	Cavalo	\$ 200,00
D — À Salvador: (2 vias)					
1ª.) mista:					
a) fluvial	Ibipetuba — Barra — Xique-Xique — Pilão Arcado — Remanso — Sento Sé — Casa Nova — Juazeiro	129,00	651 km.	Vapor (VBSF)	\$ 155,50

TABUAS ITINERARIAS

LOCALIDADES EXTREMAS Número e espécie de vias	ITINERÁRIOS	TEMPO (hora)	DISTÂNCIA (km ou mi.)	MEIO DE TRANSPORTE	PRÊÇO Cr. \$)
b) ferroviária	Juazeiro — Jaguarari — Senhor do Bonfim — Itiúba — Queimadas — Santaluz — Serrinha — Alagoínhas — Catú — Pojuca — Mata de S. João — Camassarí — Salvador	24,00	579 km.	Ferrovía (VFFLB)	\$ 73,50
2ª.) mista:					
a) fluvial	Ibipetuba — Barra — Xique-Xique Xique-Xique — Irecê — Morro do Chapéu — Mundo Novo — Baixa Grande — Ipirá — Feira de Santana — São Sebastião — Camassarí — Salvador	59,00	291 km.	Vapor (VBSF)	\$
b) rodoviária					
E — A Capital Federal: (2 vias)					
1ª.) mista:					
a) fluvial	Ibipetuba — Barra — Paratinga — Bom Jesús da Lapa — Carinhanha — Manga — Matias Cardoso — Januária — S. Francisco — S. Romão — Pirapora	238,00	1.144 km.	Vapor (VBSF)	\$ 269,30
b) ferroviária	Pirapóra — Belo Horizonte — Capital Federal	29,35	1.006 km.	Ferrovía (EFCB)	\$ 121,50
2ª.) mista:					
a) 1ª. etapa	Ibipetuba — Salvador (já descrita) ..				
b) 2ª. etapa	Salvador — Capital Federal (vêr Salvador)				
IBITIÁRA					
A — Aos principais povoados:					
1 — CACHOEIRA (1 via)					
1ª.) vicinal	Ibitiára — Cachoeira	10,00	81 km.	Cavalo	\$ 40,00
2 — BREJO LUIZA DE BRITO (1 via)					
1ª.) vicinal	Ibitiára — Brejo Luiza de Brito	5,00	48 km.	Cavalo	\$ 30,00
3 — NOVO HORIZONTE (2 vias)					
1ª.) rodoviária	Ibitiára — Novo Horizonte	2,00	28 km.	Automóvel	Ajuste
2ª.) vicinal	Ibitiára — Novo Horizonte	3,00	27 km.	Cavalo	\$ 20,00
4 — OLHOS D'ÁGUA DO SECO (2 vias)					
1ª.) rodoviária	Ibitiára — Olhos d'Água do Sêco ...	2,00	36 km.	Automóvel	Ajuste
2ª.) vicinal	Ibitiára — Olhos d'Água do Sêco ...	3,00	24 km.	Cavalo	\$ 15,00
B — Às sedes distritais:					
1 — IBIPITANGA (2 vias)					
1ª.) rodoviária	Ibitiára — Ibipitanga	5,00	72 km.	Automóvel	Ajuste
2ª.) vicinal	Ibitiára — Ibipitanga	6,00	54 km.	Cavalo	\$ 30,00
2 — REMÉDIOS (2 vias)					
1ª.) vicinal	Ibitiára — Remédios	2,30	18 km.	Cavalo	\$ 10,00
2ª.) rodoviária	Ibitiára — Remédios	0,40	21 km.	Automóvel	Ajuste
C — Às sedes municipais limítrofes:					
1 — BROTAS DE MACAUBAS (1 via)					
1ª.) vicinal	Ibitiára — (Queimada Nova) — Brotas de Macaúbas	20,00	120 km.	Cavalo	\$ 60,00
2 — MACAÚBAS (2 vias)					
1ª.) rodoviária	Ibitiára — Macaúbas	4,00	108 km.	Automóvel	Ajuste
2ª.) vicinal	Ibitiára — Macaúbas	12,00	90 km.	Cavalo	\$ 50,00
3 — OLIVEIRA DOS BREJINHOS (2 vias)					
1ª.) rodoviária	Ibitiára — Macaúbas — Oliveira dos Brejinhos	15,00	216 km.	Automóvel	Ajuste
2ª.) vicinal	Ibitiára — Macaúbas — Oliveira dos Brejinhos	20,00	132 km.	Cavalo	\$ 80,00
4 — PARAMIRIM (2 vias)					

TÁBUAS ITINERÁRIAS

LOCALIDADES EXTREMAS Número e espécie de vias	ITINERÁRIOS	TEMPO (hora)	DISTÂNCIA (km ou ml.)	MEIO DE TRANSPORTE	PRÊÇO Cr. \$)
1ª.) rodoviária	Ibitiára — Macaúbas — Paramirim ..	9,00	218 km.	Automóvel	Ajuste
2ª.) vicinal	Ibitiára — Paramirim	15,00	126 km.	Cavalo	\$ 70,0
5 — PIATÃ (2 vias)					
1ª.) rodoviária	Ibitiára — Piatã	6,00	132 km.	Automóvel	Ajuste
2ª.) vicinal	Ibitiára — Piatã	18,00	108 km.	Cavalo	\$ 60,00
6 — SEABRA (2 vias)					
1ª.) rodoviária	Ibitiára — Seabra	6,00	120 km.	Automóvel	Ajuste
2ª.) vicinal	Ibitiára — Seabra	12,00	84 km.	Cavalo	\$ 40,00
D — À Salvador: (2 vias)					
1ª.) mista:					
a) rodoviária	Ibitiára — Mucugê — (Itaité) —	6,30	213 km.	Automóvel	Ajuste
b) ferroviária	(Itaité) — (Queimadinhãs) — Santa				
	Teresinha — Castro Alves — Cruz				
	das Almas — Muritiba — São Felix				
	Cachoeira	16,46	276 km.	Ferrovia (VFFLB)	\$ 40,50
c) fluvial	Cachoeira — Maragogipe — Salvador	5,30	48 mi.	Vapor (N. B.)	\$ 12,70
2ª.) rodoviária	Ibitiára — Mucugê — Andaraí — Ita-				
	beraba — Ipirá — Feira de Santana				
	— São Sebastião do Passé — Camas-				
	sari — Salvador	21,00	687 km.	Automóvel	Ajuste
E — À Capital Federal: (2 vias)					
1ª.) mista:					
a) rodoviária	Ibitiára — Macaúbas — Caitité —	29,30	734 km.	Automóvel	Ajuste
	Guanambi — Urandí — Espinosa —				
	Monte Azul — Montes Claros				
b) ferroviária	Montes Claros — Belo Horizonte —	32,35	1.116 km.	Ferrovia (VFFLB)	\$ 127,00
	Capital Federal				
2ª.) mista:					
a) 1ª. etapa	Ibitiára — Salvador (já descrita)				
b) 2ª. etapa	Salvador — Capital Federal (ver Sal-				
	vador)				
ILHÉUS					
A — Aos principais povoados:					
1 — ÁGUA BRANCA (1 via)					
1ª.) vicinal	Ilhéus — Água Branca	1,00	7 km.	Cavalo	Ajuste
2 — BANCO DO PEDRO (1 via)					
1ª.) ferroviária	Ilhéus — Banco do Pedro	2,50	45 km.	Ferrovia (EFIC)	\$ 9,60
3 — BANDEIRA (1 via)					
1ª.) rodoviária	Ilhéus — Bandeira	1,60	71 km.	Ônibus. (auto. ajuste)	\$ 24,00
4 — BARRA DE SÃO JOSE' (1 via)					
1ª.) mista:					
a) ferroviária	Ilhéus — Siqueira do Espinho	2,45	57 km.	Ferrovia (EFIC)	\$ 9,80
b) vicinal	Siqueira do Espinho — Barra de São	0,15	1 1/2 km.	Cavalo	Ajuste
	José				
5 — CAFONGÓ (1 via)					
1ª.) mista:					
a) rodoviária	Ilhéus — Coaraci	1,50	78 km.	Automóvel	Ajuste
b) vicinal	Coaraci — Cafongó	3,00	18 km.	Cavalo	Ajuste
6 — CAMPO BELO (1 via)					
1ª.) vicinal	Ilhéus — Campo Belo	0,40	5 km.	Cavalo	Ajuste
7 — CATOLE' (1 via)					
1ª.) ferroviária	Ilhéus — Catolé	3,07	73 km.	Ferrovia (EFIC)	\$ 11,70
8 — COUTOS (1 via)					
1ª.) mista:					
a) fluvial	Ilhéus — Pontal de Ilhéus	0,15	1 1/2 km.	Lancha ou Canôa	\$ 0,30
b) rodoviária	Pontal de Ilhéus — Coutos	0,30	9 km.	Caminhão	Ajuste
9 — CURURUPE (1 via)					
1ª.) mista:					

TABUAS ITINERÁRIAS

70

LOCALIDADES EXTREMAS Número e espécie de vias	ITINERÁRIOS	TEMPO (hora)	DISTÂNCIA (km ou mi.)	MEIO DE TRANSPORTE	PREÇO Cr. \$)
a) fluvial	Ilhéus — Pontal de Ilhéus	0,15	1 1/2 km.	Lancha ou Canôa	\$ 0,30
b) rodoviária	Pontal de Ilhéus — Cururupe	0,15	8 km.	Ônibus	\$ 6,00
10 — ESTRELA DO RIO (1 via) 1ª.) rodoviária	Pontal de Ilhéus — Estrela do Rio ...	0,25	18 km.	Ônibus, (auto, ajuste)	\$ 8,00
11 — GARGANTA (1 via) 1ª.) mista: a) rodoviária	Ilhéus — Coarací	1,50	78 km.	Ônibus	\$ 24,00
b) vicinal	Coarací — Garganta	1,20	9 km.	Cavalo	Ajuste
12 — IGUAPE (1 via) 1ª.) ferroviária	Ilhéus — Iguape	0,40	17 km.	Ferrovias (EFIC)	\$ 4,00
13 — ITAÍPE' (1 via) 1ª.) vicinal	Ilhéus — Itaipé	0,30	4 km.	Canôa	Ajuste
14 — ITAMOTINGA (1 via) 1ª.) mista: a) rodoviária	Ilhéus — Coarací	1,50	78 km.	Ônibus	\$ 24,00
b) vicinal	Coarací — Itamotinga	2,30	18 km.	Cavalo	Ajuste
15 — LAGÔA PEQUENA (1 via) 1ª.) mista: a) ferroviária	Ilhéus — Lava Pés	1,24	34 km.	Ferrovias (EFIC)	\$ 5,90
b) vicinal	Lava Pés — Lagôa Pequena	1,00	8 km.	Cavalo	Ajuste
16 — MARIAJAPE (1 via) 1ª.) mista: a) fluvial	Ilhéus — Pontal de Ilhéus	0,15	1 1/2 km.	Lancha ou Canôa	\$ 0,30
b) vicinal	Pontal de Ilhéus — Mariajape	0,20	4 km.	Cavalo	Ajuste
17 — PALMEIRINHA (1 via) 1ª.) mista: a) rodoviária	Ilhéus — Coarací	1,50	78 km.	Ônibus	\$ 24,00
b) vicinal	Coarací — Palmeirinha	2,30	18 km.	Cavalo	Ajuste
18 — PEDRA LASCADA (1 via) 1ª.) mista: a) rodoviária	Ilhéus — Barro Preto	1,40	64 km.	Ônibus, (auto, ajuste)	\$ 20,00
b) vicinal	Barro Preto — Pedra Lascada	1,00	7 km.	Cavalo	Ajuste
19 — PEDRA QUEIMADA (1 via) 1ª.) mista: a) ferroviária	Ilhéus — Serra Verde	2,50	66 km.	Ferrovias (EFIC)	\$ 11,70
b) vicinal	Serra Verde — Pedra Queimada	4,30	33 km.	Cavalo	Ajuste
20 — PONTA DO RAMO (1 via) 1ª.) mista: a) ferroviária	Ilhéus — Aritaguá	0,37	15 km.	Ferrovias (EFIC)	\$ 2,60
b) vicinal	Aritaguá — Ponta do Ramo	1,30	11 km.	Cavalo	Ajuste
21 — PONTO CHIQUE (1 via) 1ª.) mista: a) ferroviária	Ilhéus — Uruçuca	2,15	56 km.	Ferrovias (EFIC)	\$ 9,60
b) vicinal	Uruçuca — Ponto Chique	1,30	12 km.	Cavalo	Ajuste
22 — POUSO ALEGRE (1 via) 1ª.) mista: a) rodoviária	Ilhéus — Coarací	1,50	78 km.	Ônibus	\$ 24,00
b) vicinal	Coarací — Pouso Alegre	3,00	21 km.	Cavalo	Ajuste
23 — RIO DO ENGENHO (1 via) 1ª.) fluvial	Ilhéus — Rio do Engenho	2,00	12 km.	Canôa	Ajuste
24 — RONCADOR (1 via) 1ª.) mista: a) rodoviária	Ilhéus — Pimenteira	2,20	82 km.	Automóvel	Ajuste
b) vicinal	Pimenteira — Roncador	0,30	3 km.	Cavalo	Ajuste
25 — RUINHA DO ALMADA (1 via) 1ª.) mista: a) rodoviária	Ilhéus — Coarací	1,50	78 km.	Ônibus	24,00

LOCALIDADES EXTREMAS Número e espécie de vias	ITINERÁRIOS	TEMPO (hora)	DISTÂNCIA (km ou ml.)	MEIO DE TRANSPORTE	PRÊÇO (Cr. \$)
b) vicinal	Coaracé — Ruinha do Almada	1,30	12 km.	Cavalo	Ajuste
26 — RUINHA DOS TRÊS BRAÇOS (1 via)					
1ª.) mista:					
a) rodoviária	Ilhéus — Coaracé	1,50	78 km.	Ônibus	\$ 24,00
b) vicinal	Coaracé — Ruinha dos Três Braços	1,15	9 km.	Cavalo	Ajuste
27 — SALOBRINHO (1 via)					
1ª.) rodoviária	Ilhéus — Salobrinho	0,35	2 km.	Ônibus, (auto, ajuste)	\$ 8,00
28 — SAMBAITUBA (1 via)					
1ª.) ferroviária	Ilhéus — Aritaguá — Sambaituba ..	0,50	20 km.	Ferrovia (EFIC)	\$ 4,00
29 — SÃO JOÃO (1 via)					
1ª.) ferroviária	Ilhéus — São João	0,25	14 km.	Ferrovia (EFIC)	\$ 2,00
30 — SIQUEIRA DO ESPINHO (1 via)					
1ª.) ferroviária	Ilhéus — Siqueira do Espinho	2,45	57 km.	Ferrovia (EFIC)	\$ 9,80
31 — URUCUTUCA (1 via)					
1ª.) ferroviária	Ilhéus — Urucutuca	0,52	23 km.	Ferrovia (EFIC)	\$ 4,00
32 — VISAGEM (1 via)					
1ª.) mista:					
a) ferroviária	Ilhéus — Serra Verde	2,50	66 km.	Ferrovia (EFIC)	\$ 11,70
b) vicinal	Serra Verde — Visagem	6,00	36 km.	Cavalo	Ajuste
B — As sedes distritais:					
1 — ARITAGUA' (1 via)					
1ª.) rodoviária	Ilhéus — Aritaguá	0,37	15 km.	Ferrovia (EFIC)	\$ 2,60
2 — BANCO CENTRAL (1 via)					
1ª.) mista:					
a) ferroviária	Ilhéus — Serra Verde	2,50	66 km.	Ferrovia (EFIC)	\$ 11,70
b) vicinal	Serra Verde — Banco Central	3,30	24 km.	Cavalo	Ajuste
3 — BANCO DA VITÓRIA (1 via)					
1ª.) rodoviária	Ilhéus — Banco da Vitória	0,15	11 km.	Ônibus, (auto, ajuste)	\$ 4,00
4 — BARRO PRETO (2 vias)					
1ª.) rodoviária	Ilhéus — Itabuna — Barro Preto ...	1,40	61 km.	Ônibus, (auto, ajuste)	\$ 20,00
2ª.) mista:					
a) rodoviária	Ilhéus — Itabuna — Morro Redondo	1,20	63 km.	Automóvel	Ajuste
b) vicinal	Morro Redondo — Barro Preto	1,00	6 km.	Cavalo	Ajuste
5 — CASTELO NOVO (1 via)					
1ª.) mista:					
a) rodoviária	Ilhéus — Aritaguá — Lava Pés	1,24	34 km.	Ferrovia (EFIC)	\$ 5,90
b) vicinal	Aritaguá — Castelo Novo	0,15	2 km.	Cavalo	Ajuste
6 — COARACÉ (2 vias)					
1ª.) rodoviária	Ilhéus — Coaracé	1,50	78 km.	Ônibus, (auto, ajuste)	\$ 24,00
2ª.) mista:					
a) ferroviária	Ilhéus — R. do Braço — Itajuípe ...	2,55	60 km.	Ferrovia (EFIC)	\$ 10,40
b) rodoviária	Itajuípe — Coaracé	0,40	24 km.	Ônibus, (auto, ajuste)	\$ 8,00
7 — ITAJUÍPE (2 vias)					
1ª.) ferroviária	Ilhéus — Itajuípe	2,55	60 km.	Ferrovia (EFIC)	\$ 10,40
2ª.) rodoviária	Ilhéus — Itajuípe	1,10	54 km.	Ônibus, (auto, ajuste)	\$ 16,00
8 — ITAPITANGA (1 via)					
1ª.) mista:					
a) rodoviária	Ilhéus — Coaracé	1,50	78 km.	Ônibus	\$ 24,00
b) vicinal	Coaracé — Cafongo — Itapitanga ...	7,00	42 km.	Cavalo	Ajuste
9 — JAPU' (2 vias)					
1ª.) mista:					
a) fluvial	Ilhéus — Pontal de Ilhéus	0,15	1 1/2 km.	Lancha ou Canôa	\$ 0,30
b) vicinal	Pontal de Ilhéus — Japú	5,00	34 km.	Cavalo	Ajuste
2ª.) mista:					
a) fluvial	Ilhéus — Rio do Engenho	2,00	12 km.	Canôa	Ajuste
b) vicinal	Rio do Engenho — Japú	4,00	24 km.	Cavalo	Ajuste

TABUAS ITINERÁRIAS

72

LOCALIDADES EXTREMAS Número e espécie de vias	ITINERÁRIOS	TEMPO (hora)	DISTÂNCIA (km ou mi.)	MEIO DE TRANSPORTE	PRÊÇO (Cr. \$)
10 — OLIVENÇA (1 via) 1ª.) mista:					
a) fluvial	Ilhéus — Pontal de Ilhéus	0,15	1 1/2 km.	Laucha ou Cauôa	\$ 0,30
b) rodoviária	Pontal de Ilhéus — Olivença	0,35	18 km.	Ônibus	\$ 10,00
11 — PIMENTEIRA (2 vias) 1ª.) rodoviária	Ilhéus — Pimenteira	2,20	82 km.	Automóvel	Ajuste
2ª.) mista:					
a) ferroviária	Ilhéus — Itajuípe	2,55	60 km.	Ferrovia (EFIC)	\$ 10,40
b) vicinal	Itajuípe — Pimenteira	3,30	24 km.	Cavalo	Ajuste
12 — PONTAL DE ILHÉUS (1 via) 1ª.) fluvial	Ilhéus — Pontal de Ilhéus	0,15	1 1/2 km.	Lancha ou canôa	\$ 0,30
13 — RIO DO BRAÇO (1 via) 1ª.) ferroviária	Ilhéus — Arataguá — Rio do Braço	2,05	43 km.	Ferrovia (EFIC)	\$ 7,40
14 — UNIÃO QUEIMADA (2 vias) 1ª.) rodoviária	Ilhéus — Itajuípe — União Queimada	1,50	68 km.	Ônibus	\$ 22,00
2ª.) mista:					
a) ferroviária	Ilhéus — Itajuípe	2,55	60 km.	Ferrovia (EFIC)	\$ 10,40
b) rodoviária	Itajuípe — União Queimada	0,30	14 km.	Ônibus, (auto, ajuste)	\$ 6,00
15 — URUÇUCA (1 via) 1ª.) ferroviária	Ilhéus — Rio do Braço — Uruçuca	2,15	56 km.	Ferrovia (EFIC)	\$ 9,60
C — Às sedes municipais limítrofes:					
1 — DJALMA DUTRA (3 vias) 1ª.) rodoviária	Ilhéus — Itabuna — Itambé — Vitória da Conquista — Djalma Dutra ...	8,20	372 km.	Ônibus ou automóvel	Ajuste
2ª.) mista:					
a) rodoviária	Ilhéus — Itabuna — (Itajuípe) — (União Queimada) — (Coaraci) ...	1,50	78 km.	Ônibus, (auto, ajuste)	\$ 24,00
b) vicinal	(Coaraci) — (Ibitupan) — Djalma Dutra	18,00	120 km.	Cavalo	Ajuste
3ª.) vicinal	Ilhéus — Djalma Dutra	50,00	248 km.	Cavalo	\$ 50,00
2 — ITABUNA (2 vias) 1ª.) rodoviária	Ilhéus — Itabuna	0,50	32 km.	Ônibus (CVSB)	\$ 10,00
2ª.) ferroviária	Ilhéus — (Rio do Braço) — Itabuna	2,45	59 km.	Ferrovia (EFIC)	\$ 10,10
3 — ITACARÉ (4 vias) 1ª) marítima	Ilhéus — Itacaré	31 mi.	Veleiros	\$ 20,00
2ª.) mista:					
a) ferroviária	Ilhéus — (Poirí)	5,20	99 km.	Ferrovia (EFIC)	\$ 18,50
b) vicinal	(Poirí) — (Taboquinbas)	4,00	24 km.	Cavalo	\$ 15,00
c) fluvial	(Taboquinbas) — Itacaré	2,30	15 mi.	Lancha a motor	\$ 10,00
3ª.) mista:					
a) ferroviária	Ilhéus — (Água Branca)	0,30	15 km.	Ferrovia (EFIC)	\$...
b) vicinal	(Água Branca) — Itacaré	8,00	60 km.	Cavalo	Ajuste
4ª.) vicinal	Ilhéus — Itacaré	10,00	72 km.	Cavalo	Ajuste
4 — UNA (2 vias) 1ª) marítima	Ilhéus — Una	4,00	28 mi.	Iáte (EPU)	\$ 62,50
2ª.) mista:					
a) fluvial	Ilhéus — (Pontal de Ilhéus) ...	0,15	1 1/2 km.	Lancha ou canôa	\$ 0,30
b) rodoviária	(Pontal de Ilhéus) — (Olivença) — Una	4,00	84 km.	Auto ou caminhão	Ajuste
D — À Salvador: (4 vias)					
1ª) marítima	Ilhéus — Salvador	14,00	150 mi.	(DIPAC)	
2ª.) aérea	Ilhéus — Salvador	1,05	120 mi.	Vapor (N. B.)	\$ 82,60
3ª.) rodoviária	Ilhéus — Itabuna — Santo Antônio de Jesús — Conceição do Almeida — Cruz das Almas — Muritiba — São Felix — Cachoeira — Conceição da Feira — São Gonçalo dos Campos — São Sebastião — Camassari — Salvador	19,00	230 km.	Avião (PB e SACS)	\$ 268,80
			551 km.	Ônibus e automóvel	Ajuste

LOCALIDADES EXTREMAS Número e espécie de vias	ITINERÁRIOS	TEMPO (hora)	DISTÂNCIA (km ou mi.)	MEIO DE TRANSPORTE	PRÊÇO Cr. \$)
4 ^a .) mista: a) rodoviária	Ilhéus — Jiquié	12,00	492 km.	Automóvel	Ajuste
b) ferroviária		11,00			
c) marítima		3,00			
E — À Capital Federal: (2 vias)					
1 ^a .) marítima	Ilhéus — Caravelas — Vitória — Capital Federal	618 mi.	Vapor	\$ 353,70
2 ^a .) aérea	Ilhéus — Canavieiras — Caravelas — Capital Federal	4,50	1.000 km.	Avião (PB e SACS)	\$ 1.126,20
INHAMBUPE					
A — Aos principais povoados:					
1 — BÔA VISTA (2 vias)					
1 ^a .) rodoviária	Inhambupe — Bôa Vista	0,25	18 km.	Caminhão	\$ 5,00
2 ^a .) vicinal	Inhambupe — Bôa Vista	2,00	18 km.	Cavalo	\$ 10,00
2 — CANABRAVA (1 via)					
1 ^a .) vicinal	Inhambupe — Canabrava	3,50	36 km.	Cavalo	\$ 10,00
3 — ESTIVA (1 via)					
1 ^a .) vicinal	Inhambupe — Estiva	5,00	42 km.	Cavalo	\$ 10,00
4 — LAGÔA COMPRIDA (1 via)					
1 ^a .) vicinal	Inhambupe — Lagôa Comprida	4,00	33 km.	Cavalo	\$ 10,00
5 — MIMOSO (2 vias)					
1 ^a .) rodoviária	Inhambupe — Mimoso	2,00	36 km.	Caminhão	\$ 10,00
2 ^a .) vicinal	Inhambupe — Mimoso	4,00	33 km.	Cavalo	\$ 10,00
6 — NAMBÍS (2 vias)					
1 ^a .) rodoviária	Inhambupe — Nambís	0,30	20 km.	Caminhão	\$ 5,00
2 ^a .) vicinal	Inhambupe — Nambís	3,00	24 km.	Cavalo	\$ 10,00
B — Às sedes distritais:					
1 — APORÁ (1 via)					
1 ^a .) vicinal	Inhambupe — Aporá	5,00	42 km.	Cavalo	\$ 15,00
2 — ITAMIRA (2 vias)					
1 ^a .) rodoviária	Inhambupe — Itamira	1,00	25 km.	Caminhão	\$ 5,00
2 ^a .) vicinal	Inhambupe — Itamira	3,00	24 km.	Cavalo	\$ 10,00
3 — SÁTIRO DIAS (1 via)					
1 ^a .) vicinal	Inhambupe — Sátiro Dias	5,00	42 km.	Cavalo	\$ 15,00
C — Às sedes municipais limítrofes:					
1 — ALAGOÍNHAS (2 vias)					
1 ^a .) rodoviária	Inhambupe — Alagoínbas	1,00	43 km.	Automóvel	Ajuste
2 ^a .) vicinal	Inhambupe — Alagoínbas	5,00	44 km.	Cavalo	\$ 12,00
2 — ENTRE RIOS (3 vias)					
1 ^a .) mista:					
a) rodoviária	Inhambupe — Alagoínbas	1,00	43 km.	Automóvel	Ajuste
b) ferroviária	Inhambupe — Entre Rios	1,30	54 km.	Ferrovia (VFELB)	\$ 9,10
2 ^a .) rodoviária					
3 ^a .) vicinal	Inhambupe — Entre Rios	2,00	60 km.	Automóvel	Ajuste
	Inhambupe — Entre Rios	5,00	42 km.	Cavalo	\$ 15,00
3 — ESPLANADA (3 vias)					
1 ^a .) mista:					
a) rodoviária	Inhambupe — Alagoínbas	1,00	43 km.	Automóvel	Ajuste
b) ferroviária	Alagoínbas — Esplanada	3,00	83 km.	Ferrovia (VFELB)	\$ 13,00
2 ^a .) vicinal					
3 ^a .) rodoviária	Inhambupe — Esplanada	10,00	70 km.	Cavalo	\$ 25,00
	Inhambupe — Esplanada	3,30	81 km.	Automóvel	Ajuste

TÁBUAS ITINERÁRIAS

LOCALIDADES EXTREMAS Número e espécie de vias	ITINERÁRIOS	TEMPO (hora)	DISTÂNCIA (km ou ml.)	MEIO DE TRANSPORTE	PRÊÇO Cr. \$)
4 — IRARÁ (2 vias)					
1ª.) mista:					
a) rodoviária	Inhambuê — Alagoínbas	1,00	43 km.	Automóvel	Ajuste
b) ferroviária	Alagoínbas — (Água Fria)	3,00	67 km.	Ferrovia (VFFLB)	\$ 12,12
c) vicinal	(Água Fria) — Irará	3,00	24 km.	Cavalo	\$ 12,00
2ª.) vicinal	Inhambuê — Irará	10,00	84 km.	Cavalo	\$ 25,00
5 — ITAPICURÚ (2 vias)					
1ª.) rodoviária	Inhambuê — (Olindina) — Itapicuru	2,30	65 km.	Caminhão	\$ 20,00
2ª.) vicinal	Inhambuê — Itapicuru	7,00	72 km.	Cavalo	Ajuste
6 — NOVA SOURE (2 vias)					
1ª.) rodoviária	Inhambuê — (Olindina) — Nova Soure	3,00	75 km.	Caminhão (auto, ajuste)	\$ 20,00
2ª.) vicinal	Inhambuê — Nova Soure	9,00	74 km.	Cavalo	\$ 30,00
7 — SERRINHA (2 vias)					
1ª.) mista:					
a) rodoviária	Inhambuê — Alagoínbas	1,00	43 km.	Automóvel	Ajuste
b) ferroviária	Alagoínbas — Serrinha	4,30	111 km.	Ferrovia (VFFLB)
2ª.) vicinal	Inhambuê — Serrinha	10,00	84 km.	Cavalo	\$ 20,00
D — À Salvador: (2 vias)					
1ª.) rodoviária	Inhambuê — Alagoínbas — Catú — São Sebastião do Passé — Camassari — Salvador	4,30	171 km.	Automóvel	Ajuste
2ª.) mista:					
a) rodoviária	Inhambuê — Alagoínbas	1,00	43 km.	Automóvel	Ajuste
b) ferroviária	Alagoínbas — Catú — Pojuca — Mata de São João — Camassari — Salvador	5,07	126 km.	Ferrovia (VFFLB)	\$ 20,70
E — À Capital Federal: (1 via.)					
1ª.) mista:					
a) 1ª. etapa	Inhambuê — Salvador (já descrita)				
b) 2ª. etapa	Salvador — Capital Federal (ver Salvador)				
IPIAÚ					
A — Aos principais povoados:					
1 — ALGODÃO (1 via.)					
1ª.) vicinal	Ipiaú — Algodão	4,00	33 km.	Cavalo	\$ 7,00
2 — COCULO (1 via.)					
1ª.) vicinal	Ipiaú — Coculo	1,40	13 km.	Cavalo	\$ 7,00
3 — COMISSÃO (1 via.)					
1ª.) vicinal	Ipiaú — Comissão	4,00	34 km.	Cavalo	\$ 7,00
4 — EMBURRADO (1 via.)					
1ª.) rodoviária	Ipiaú — Emburrado	0,10	2 km.	Automóvel	\$ 10,00
5 — TESOURINHAS (1 via.)					
1ª.) vicinal	Ipiaú — Tesourinhas	1,40	13 km.	Cavalo	\$ 7,00
B — Às sedes distritais:					
1 — BARRA DA ROCHA (1 via.)					
1ª.) vicinal	Ipiaú — Barra do Rocha	3,00	24 km.	Cavalo	\$ 7,00
2 — IBIRATÁIA (2 vias)					
1ª.) vicinal	Ipiaú — Ibiratáia	2,00	18 km.	Cavalo	\$ 7,00
2ª.) rodoviária	Ipiaú — Ibiratáia	0,40	18 km.	Automóvel	Ajuste
3 — UBATÁ (1 via.)					
1ª.) vicinal	Ipiaú — Ubatá	4,30	36 km.	Cavalo	\$ 7,00
C — Às sedes municipais limítrofes:					

LOCALIDADES EXTREMAS Número e espécie de vias	ITINERÁRIOS	TEMPO (hora)	DISTÂNCIA (km ou ml.)	MEIO DE TRANSPORTE	PRÊÇO Cr. \$)
1 — BÔA NOVA (2 vias) 1. ^a) rodoviária	Ipiaú — Jiquié — Bôa Nova	5,00	158 km.	Automóvel	Ajuste
	Ipiaú — Bôa Nova	18,00	103 km.	Cavalo	Ajuste
2 — CAMAMÚ (1 via) 1. ^a) vicinal	Ipiaú — Camamú	20,00	102 km.	Cavalo	\$ 30,00
3 — ITUBERÁ (2 vias) 1. ^a) rodoviária	Ipiaú — (Gandú) — Ituberá	4,00	124 km.	Automóvel	Ajuste
	Ipiaú — (Gandú) — Ituberá	30,00	192 km.	Cavalo	Ajuste
4 — JIQUIÉ (2 vias) 1. ^a) rodoviária	Ipiaú — Jiquié	3,00	74 km.	Ônibus, (auto, ajuste)	\$ 30,00
	Ipiaú — Jiquié	12,00	74 km.	Cavalo	...
5 — NILO PEÇANHA (2 vias) 1. ^a) vicinal	Ipiaú — (Gandú) — Nilo Peçanha	28,00	168 km.	Cavalo	\$ 70,00
	Ipiaú — Ituberá	4,00	124 km.	Automóvel	Ajuste
	Ituberá — Nilo Peçanha	3,00	18 km.	Cavalo	Ajuste
6 — UBAITABA (1 via) 1. ^a) vicinal	Ipiaú — Ubaitaba	10,00	96 km.	Cavalo	\$ 20,00
D — À Salvador: (2 vias) 1. ^a) msta: a) rodoviária	Ipiaú — Jiquié	3,00	74 km.	Ônibus, (auto, ajuste)	\$ 30,00
	Jiquié — Jaguaquara — Itaquara — Santa Inês — Ubaíra — Jiquiriçá — Mutuípe — Laje — São Miguel das Matas — Santo Antônio de Jesus — Nazaré — (São Roque)	10,00	290 km.	Ferrovia (EFN)	\$ 42,30
	(São Roque) — Salvador	3,00	21 mi.	Vapor (N. B.)	\$ 6,30
	Ipiaú — Jiquié — Jaguaquara — Ita- quara — Santa Inês — Brejões — (Milagres) — Santa Terezinha — Castro Alves — Cruz das Almas — Muritiba — São Felix — Cachoeira — Conceição da Feira — São Gonça- lo dos Campos — São Sebastião do Passé — Camassari — Salvador	18,00	564 km.	Automóvel	Ajuste
	b) ferroviária				
c) marítima					
2. ^a) rodoviária					
E — À Capital Federal: (2 vias) 1. ^a) msta: a) rodoviária	Ipiaú — Jiquié — Bôa Nova — Djal- ma Dutra — Vitória da Conquista — (Pôrto de Santa Cruz) — (Cachoeira do Pajeú) — Salinas — (Caboclo) — Francisco Sá — Montes Claros	31,30	966 km.	Automóvel	Ajuste
b) ferroviária	Montes Claros — Belo Horizonte — Capital Federal	32,35	1.116 km.	Ferrovia (EFNB)	\$ 127,00
2. ^a) msta: a) 1. ^a etapa	Ipiaú — Salvador (já descrita)				
b) 2. ^a etapa	Salvador — Capital Federal (ver Sal- vador)				
IPIRÁ					
A — Aos principais povoados:					
1 — CONCEIÇÃO (1 via) 1. ^a) vicinal	Ipirá — Conceição	4,30	26 km.	Cavalo	Ajuste
2 — PAU FERRO (2 vias) 1. ^a) rodoviária	Ipirá — Pau Ferro	0,30	10 km.	Auto ou caminhão	Ajuste
	2. ^a) vicinal	Ipirá — Pau Ferro	0,40	6 km.	Cavalo
B — Às sedes distritais:					
1 — PINTADAS (2 vias) 1. ^a) rodoviária	Ipirá — Pintadas	4,00	54 km.	Automóvel	Ajuste
	2. ^a) vicinal	Ipirá — Pintadas	9,00	54 km.	Cavalo
2 — SRRA PRETA (1 via)					

TABUAS ITINERÁRIAS

76

LOCALIDADES EXTREMAS Número e espécie de vias	ITINERÁRIOS	TEMPO (hora)	DISTÂNCIA (km ou mi.)	MEIO DE TRANSPORTE	PRÊÇO (Cr. \$)
1. ^a) rodoviária	Ipirá — Serra Preta	1,30	52 km.	Automóvel	Ajuste
C — Às sedes municipais limi- trofes:					
1 — BAIXA GRANDE (2 vias)					
1. ^a) rodoviária	Ipirá — Baixa Grande	3,00	65 km.	Auto ou caminhão	Ajuste
2. ^a) vicinal	Ipirá — Baixa Grande	8,00	60 km.	Cavalo	\$ 20,00
2 — CASTRO ALVES (2 vias)					
1. ^a) rodoviária	Ipirá — Castro Alves	4,00	85 km.	Auto ou caminhão	Ajuste
2. ^a) vicinal	Ipirá — Castro Alves	10,00	84 km.	Cavalo	Ajuste
3 — FEIRA DE SANTANA (2 vias)					
1. ^a) rodoviária	Ipirá — Feira de Santana	3,00	101 km.	Auto ou caminhão	Ajuste
2. ^a) vicinal	Ipirá — Feira de Santana	12,00	96 km.	Cavalo	Ajuste
4 — ITABERABA (2 vias)					
1. ^a) rodoviária	Ipirá — Itaberaba	2,30	77 km.	Automóvel	Ajuste
2. ^a) vicinal	Ipirá — Itaberaba	14,00	90 km.	Cavalo	\$ 20,00
5 — MACAJUBA (2 vias)					
1. ^a) rodoviária	Ipirá — Baixa Grande — Macajuba	5,00	113 km.	Automóvel	Ajuste
2. ^a) vicinal	Ipirá — Baixa Grande — Macajuba	12,00	78 km.	Cavalo	Ajuste
6 — MAIRÍ (2 vias)					
1. ^a) rodoviária	Ipirá — Baixa Grande — Mairí	4,30	100 km.	Automóvel	Ajuste
2. ^a) vicinal	Ipirá — Baixa Grande — Mairí	12,00	90 km.	Cavalo	Ajuste
7 — RIACHÃO DO JACUÍPE (2 vias)					
1. ^a) rodoviária	Ipirá — Feira de Santana — Riachão do Jacuípe	5,00	176 km.	Automóvel	Ajuste
2. ^a) vicinal	Ipirá — Riachão do Jacuípe	10,00	75 km.	Cavalo	\$ 20,00
8 — RUI BARBOSA (2 vias)					
1. ^a) rodoviária	Ipirá — Itaberaba — Rui Barbosa ..	3,30	119 km.	Auto ou caminhão	Ajuste
2. ^a) vicinal	Ipirá — Rui Barbosa	20,00	132 km.	Cavalo	Ajuste
9 — SANTO ESTEVÃO (2 vias)					
1. ^a) rodoviária	Ipirá — Feira de Santana — Santo Estevão	6,00	143 km.	Automóvel	Ajuste
2. ^a) vicinal	Ipirá — Santo Estevão	10,00	84 km.	Cavalo	\$ 20,00
D — À Salvador: (2 vias)					
1. ^a) rodoviária	Ipirá — Feira de Santana — São Se- bastião do Passé — Camassari — Sal- vador	4,30	233 km.	Automóvel	Ajuste
2. ^a) mista:					
a) rodoviária	Ipirá — Feira de Santana	3,00	101 km.	Automóvel	Ajuste
b) ferroviária	Feira de Santana — São Gonçalo dos Campos — Conceição da Feira — Cachoeira	2,20	49 km.	Ferrovía (VFPLB)	\$ 8,00
c) fluvial	Cachoeira — Maragogipe — Salvador	5,30	48 km.	Vapor (N. B.)	\$ 12,70
E — À Capital Federal (1 via)					
1. ^a) mista:					
a) 1. ^a etapa	Ipirá — Salvador (já descrita) ..				
b) 2. ^a etapa	Salvador — Capital Federal (ver Sal- vador)				
IRARÁ					
A — Aos principais povoados:					
1 — BOA ESPERANÇA (1 via)					
1. ^a) vicinal	Irará — Boa Esperança	3,30	30 km.	Cavalo	\$ 10,00
2 — CAROBA (1 via)					
1. ^a) vicinal	Irará — Caróba	0,20	3 km.	Cavalo	\$ 5,00
3 — ESPANHO (1 via)					

LOCALIDADES EXTREMAS Número e espécie de vias	ITINERÁRIOS	TEMPO (hora)	DISTÂNCIA (km ou ml.)	MEIO DE TRANSPORTE	PREÇO Cr. \$)
1. ^a) vicinal	Irará — Espanto	2,00	15 km.	Cavalo	\$ 10,00
4 — SANTO ANTÔNIO (1 via) 1. ^a) vicinal	Irará — Santo Antônio	1,00	6 km.	Cavalo	\$ 5,00
B — Às sedes distritais:					
1 — ÁGUA FRIA (1 via) 1. ^a) vicinal	Irará — Água Fria	3,00	24 km.	Cavalo	\$ 12,00
2 — BENTO SIMÕES (2 vias) 1. ^a) rodoviária	Irará — Bento Simões	0,20	13 km.	Ônibus	\$ 5,00
2. ^a) vicinal	Irará — Bento Simões	1,00	15 km.	Cavalo	\$ 10,00
3 — OURIÇANGAS (1 via) 1. ^a) vicinal	Irará — Ouriçangas	2,50	20 km.	Cavalo	\$ 10,00
4 — PATAÍBA (1 via) 1. ^a) vicinal	Irará — Pataíba	6,00	50 km.	Cavalo	\$ 20,00
5 — PEDRÃO (1 via) 1. ^a) vicinal	Irará — Pedrão	3,00	25 km.	Cavalo	\$ 10,00
6 — SANTANÓPOLIS (2 vias) 1. ^a) rodoviária	Irará — Santanópolis	0,30	18 km.	Ônibus	\$ 5,00
2. ^a) vicinal	Irará — Santanópolis	2,00	15 km.	Cavalo	\$ 10,00
C — Às sedes municipais limi- trofes:					
1 — ALAGOINHAS (2 vias) 1. ^a) mista:					
a) vicinal	Irará — (Água Fria)	3,00	24 km.	Cavalo	\$ 12,00
b) ferroviária	(Água Fria) — Alagoínhas	3,00	67 km.	Ferrovia (VFFLB)	\$ 11,20
2. ^a) vicinal	Irará — (Pedrão) — Alagoínhas ..	8,00	54 km.	Cavalo	\$ 20,00
2 — CORAÇÃO DE MARIA (2 vias) 1. ^a) rodoviária	Irará — Coração de Maria	1,00	36 km.	Automóvel	Ajuste
2. ^a) vicinal	Irará — Coração de Maria	3,00	24 km.	Cavalo	\$ 10,00
3 — FEIRA DE SANTANA (2 vias) 1. ^a) rodoviária	Irará — Feira de Santana	1,30	54 km.	Automóvel	Ajuste
2. ^a) vicinal	Irará — Feira de Santana	6,00	44 km.	Cavalo	\$ 15,00
4 — INHAMBUPE (2 vias) 1. ^a) mista:					
a) vicinal	Irará — (Água Fria)	3,00	24 km.	Cavalo	\$ 12,00
b) ferroviária	(Água Fria) — Alagoínhas	3,00	67 km.	Ferrovia (VFFLB)	\$ 11,20
c) rodoviária	Alagoínhas — Inhambupe	1,00	43 44 km.	Automóvel	Ajuste
2. ^a) vicinal	Irará — Inhambupe	10,00	84 km.	Cavalo	\$ 25,00
5 — SANTO AMARO (2 vias) 1. ^a) rodoviária	Irará — Coração de Maria — Santo Amaro	3,00	83 km.	Automóvel	Ajuste
2. ^a) vicinal	Irará — Santo Amaro	10,00	61 km.	Cavalo	Ajuste
6 — SERRINHA (2 vias) 1. ^a) mista:					
a) vicinal	Irará — (Água Fria)	3,00	24 km.	Cavalo	\$ 12,00
b) ferroviária	(Água Fria) — Serrinha	1,30	45 km.	Ferrovia (VFFLB)	\$ 9,00
2. ^a) vicinal	Irará — Serrinha	6,00	62 km.	Cavalo	\$ 50,00
D — À Salvador: (3 vias)					
1. ^a) mista:					
a) vicinal	Irará — (Água Fria)	3,00	24 km.	Cavalo	\$ 12,00
b) ferroviária	(Água Fria) — Alagoínhas — Catú — Pojuca — Mata de São João — Ca- mossarí — Salvador	8,00	191 km.	Ferrovia (VFFLB)	\$ 28,30
2. ^a) mista:					
a) rodoviária	Irará — Feira de Santana	4,30	54 km.	Automóvel	Ajuste
b) ferroviária	Feira de Santana — São Gonçalo dos				

LOCALIDADES EXTREMAS Número • espécie de vias	ITINERÁRIOS	TEMPO (hora)	DISTÂNCIA (km ou mi.)	TRANSPORTE MEIO DE	PRÊÇO (Cr. \$)
	Campos — Conceição da Feira — Cachoeira	2,20	49 km.	Ferrovia (VFFLB)	\$ 8,00
c) fluvial	Cachoeira — Maragogipe — Salvador	5,30	48 mi.	Vapor (N. B.)	\$ 12,70
3 ^a) rodoviária	Irará — Coração de Maria — (Tanque de Senzala) — São Sebastião do Passé — Camassari — Salvador	5,30	167 km.	Automóvel	Ajuste
E — À Capital Federal: (1 via)					
1. ^a) mista:					
a) 1. ^a etapa	Irará — Salvador (já descrita)				
b) 2. ^a etapa	Salvador — Capital Federal (ver Salvador)				
IRECÊ					
A — Aos principais povoados:					
1 — ANGICAL (2 vias)					
1. ^a) rodoviária	Irecê — Angical	0,40	18 km.	Auto ou caminhão	Ajuste
2. ^a) vicinal	Irecê — Angical	1,30	15 km.	Cavalo	Ajuste
2 — GABRIEL (2 vias)					
1. ^a) rodoviária	Irecê — Gabriel	0,20	9 km.	Auto ou caminhão	Ajuste
2. ^a) vicinal	Irecê — Gabriel	0,50	9 km.	Cavalo	Ajuste
3 — GAMELEIRA (2 vias)					
1. ^a) rodoviária	Irecê — Gameleira	1,00	25 km.	Auto ou caminhão	Ajuste
2. ^a) vicinal	Irecê — Gameleira	3,30	25 km.	Cavalo	Ajuste
4 — IPANEMA (2 vias)					
1. ^a) rodoviária	Irecê — Ipanema	1,10	30 km.	Automóvel	Ajuste
2. ^a) vicinal	Irecê — Ipanema	4,00	30 km.	Cavalo	Ajuste
5 — JAGUARACÍ (1 via)					
1. ^a) vicinal	Irecê — Jaguarací	9,00	72 km.	Cavalo	Ajuste
6 — LAPÃO (2 vias)					
1. ^a) rodoviária	Irecê — Lapão	0,15	10 km.	Auto ou caminhão	Ajuste
2. ^a) vicinal	Irecê — Lapão	0,40	8 km.	Cavalo	Ajuste
7 — TANQUINHO (2 vias)					
1. ^a) rodoviária	Irecê — Tanquinho	0,20	12 km.	Auto ou caminhão	Ajuste
2. ^a) vicinal	Irecê — Tanquinho	1,20	12 km.	Cavalo	Ajuste
B — Às sedes distritais:					
1 — AMERICA DOURADA (2 vias)					
1. ^a) rodoviária	Irecê — América Dourada	2,00	60 km.	Auto ou caminhão	Ajuste
2. ^a) vicinal	Irecê — América Dourada	8,00	60 km.	Cavalo	Ajuste
2 — IBITITA' (2 vias)					
1. ^a) rodoviária	Irecê — Ibititá	1,00	30 km.	Auto ou caminhão	Ajuste
2. ^a) vicinal	Irecê — Ibititá	4,00	30 km.	Cavalo	Ajuste
C — Às sedes municipais limítrofes:					
1 — MORRO DO CHAPÉU (2 vias)					
1. ^a) rodoviária	Irecê — Morro do Chapéu	4,00	94 km.	Auto ou caminhão	Ajuste
2. ^a) vicinal	Irecê — Morro do Chapéu	15,00	90 km.	Cavalo	Ajuste
2 — SANTO INÁCIO (2 vias)					
1. ^a) rodoviária	Irecê — Xique Xique — Santo Inácio	6,00	145 km.	Auto ou caminhão	Ajuste
2. ^a) vicinal	Irecê — Xique Xique — Santo Inácio	20,00	130 km.	Cavalo	Ajuste
3 — XIQUE-XIQUE (2 vias)					
1. ^a) rodoviária	Irecê — Xique Xique	4,00	111 km.	Auto ou caminhão	Ajuste
2. ^a) vicinal	Irecê — Xique Xique	20,00	111 km.	Cavalo	Ajuste
D — À Salvador: (2 vias)					
1. ^a) rodoviária	Irecê — Morro do Chapéu — Jacobi-				

LOCALIDADES EXTREMAS Número e espécie de vias	ITINERÁRIOS	TEMPO (hora)	DISTÂNCIA (km ou ml.)	TRANSPORTE MEIO DE	PRÊÇO (Cr. \$)
2. ^a) mista:	na — Riachão do Jacuípe — Feira de Santana — Salvador	19,30	580 km.	Automóvel	Ajuste
a) rodoviária	Irecê — Morro do Cbapéu — Mundo Novo — Baixa Grande — Ipirá — Feira de Santana	19,00	422 km.	Automóvel	Ajuste
b) ferroviária	Feira de Santana — São Gonçalo dos Campos — Conceição da Feira — Cachoeira	2,20	49 km.	Ferrovia (VFFLB)	\$ 8,00
c) fluvial	Cachoeira — Maragogipe — Salvador	5,30	48 mi.	Vapor (N. B.)	\$ 12,70
E — A Capital Federal: (2 vias)					
1. ^a mista:	Irecê — Santo Inácio — Xique Xique Xique Xique — Barra — Paratinga — Bom Jesús da Lapa — Carinhanba — Manga — Matias Cardoso — Januária — São Francisco — São Romão — Pirapora	7,30	187 km.	Automóvel	Ajuste
a) rodoviária	Pirapora — Belo Horizonte — Capital Federal	207,00	1.011 km.	Vapor (VBSF e NMSF)	\$ 228,80
b) fluvial	Irecê — Salvador (já descrita)	29,35	1.006 km.	Ferrovia (EFCB)	\$ 121,50
c) ferroviária	Salvador — Capital Federal (ver Salvador)				
2. ^a mista:					
a) 1. ^a etapa					
b) 2. ^a etapa					
ITABERABA					
A — Aos principais povoados:					
1 — ALAGÔAS (2 vias)					
1. ^a) rodoviária	Itaberaba — Alagôas	0,20	12 km.	Automóvel	Ajuste
2. ^a) mista:					
a) ferroviária	Itaberaba — Itaíba	0,24	12 km.	Ferrovia (VFFLB)	\$ 2,10
b) vicinal	Itaíba — Alagôas	0,15	2 km.	Cavalo	\$ 2,00
2 — BELO HORIZONTE (1 via)					
1. ^a) mista:					
a) rodoviária	Itaberaba — Tupím	2,30	54 km.	Camiuhão (cada pas.)	\$ 20,00
b) vicinal	Tupím — Belo Horizonte	7,00	42 km.	Cavalo	\$ 15,00
3 — IGUAPE (2 vias)					
1. ^a) rodoviária	Itaberaba — Iguape	9,00	138 km.	Caminhão (cada pas.)	\$ 40,00
2. ^a) vicinal	Itaberaba — Iguape	22,00	138 km.	Cavalo	\$ 30,00
4 — ITAÍBA (3 vias)					
1. ^a) rodoviária	Itaberaba — Itaíba	0,24	12 km.	Ferrovia (VFFLB)	\$ 2,10
2. ^a) rodoviária	Itaberaba — Itaíba	0,20	11 km.	Automóvel	Ajuste
3. ^a) vicinal	Itaberaba — Itaíba	2,00	13 km.	Cavalo	\$ 6,00
5 — SANTA QUITÉRIA (2 vias)					
1. ^a) rodoviária	Itaberaba — Santa Quitéria	0,40	38 km.	Automóvel	Ajuste
2. ^a) vicinal	Itaberaba — Santa Quitéria	6,30	42 km.	Cavalo	\$ 15,00
B — Às sedes distritais:					
1 — IBIQUERA (2 vias)					
1. ^a) rodoviária	Itaberaba — Ibiquera	4,00	108 km.	Automóvel	Ajuste
2. ^a) vicinal	Itaberaba — Ibiquera	18,00	108 km.	Cavalo	\$ 25,00
2 — TUPIM (2 vias)					
1. ^a) rodoviária	Itaberaba — Tupím	2,00	54 km.	Automóvel	Ajuste
2. ^a) vicinal	Itaberaba — Tupím	8,00	45 km.	Cavalo	\$ 15,00
C — Às sedes municipais limítrofes:					
1 — ANDARAÍ (2 vias)					
1. ^a) mista:					
a) ferroviária	Itaberaba — (Itaité)	6,30	144 km.	Ferrovia (VFFLB)	\$ 23,60
b) rodoviária	(Itaité) — Andaraí	4,00	66 km.	Caminhão (cada pas.)	\$ 60,00
2. ^a) rodoviária	Itaberaba — Andaraí	9,30	180 km.	Automóvel	Ajuste

LOCALIDADES EXTREMAS Número e espécie de vias	ITINERÁRIOS	TEMPO (hora)	DISTÂNCIA (km ou mi.)	MEIO DE TRANSPORTE	PRÉÇO (Cr. \$)
2 — IPIRÁ' (2 vias)					
1. ^a) rodoviária	Itaberaba — Ipirá	2,30	77 km.	Automóvel	Ajuste
2. ^a) vicinal	Itaberaba — Ipirá	14,00	90 km.	Cavalo	\$ 20,00
3 — MARACÁS (3 vias)					
1. ^a) mista:					
a) ferroviária	Itaberaba — (Tamburí)	4,00	82 km.	Ferrovia (VFFLB)	\$ 13,80
b) rodoviária	(Tamburí) — Maracás	2,00	65 km.	Automóvel	Ajuste
2. ^a) rodoviária	Itaberaba — Maracás	5,00	135 km.	Automóvel	Ajuste
3. ^a) vicinal	Itaberaba — Maracás	17,00	138 km.	Cavalo	\$ 40,00
4 — RUI BARBOSA (3 vias)					
1. ^a) mista:					
a) ferroviária	Itaberaba — (Itaíba)	0,24	12 km.	Ferrovia (VFFLB)	\$ 2,10
b) rodoviária	(Itaíba) — Rui Barbosa	1,30	30 km.	Ônibus	\$ 15,00
2. ^a) rodoviária	Itaberaba — Rui Barbosa	1,00	42 km.	Automóvel	Ajuste
3. ^a) vicinal	Itaberaba — Rui Barbosa	7,00	42 km.	Cavalo	\$ 15,00
5 — SANTA TEREZINHA (2 vias)					
1. ^a) ferroviária	Itaberaba — Santa Terezinha	5,30	108 km.	Ferrovia (VFFLB)	\$ 18,50
2. ^a) vicinal	Itaberaba — Santa Terezinha	19,00	117 km.	Cavalo	Ajuste
D — À Salvador: (3 vias)					
1. ^a) rodoviária	Itaberaba — Ipirá — Feira de Santana — São Sebastião do Passé — Camassari — Salvador	9,30	311 km.	Automóvel	Ajuste
2. ^a) mista:					
a) ferroviária	Itaberaba — Santa Terezinha — Castro Alves — Cruz das Almas — Muritiba — São Felix — Cachoeira	9,00	192 km.	Ferrovia (VFFLB)	\$ 30,60
b) fluvial	acboeira — Maragogipe — Salvador ..	5,30	48 mi.	Vapor (N. B.)	\$ 12,70
3. ^a) mista:					
a) rodoviária	Itaberaba — Ipirá — Feira de Santana	5,30	179 km.	Automóvel	Ajuste
b) ferroviária	Feira de Santana — São Gonçalo dos Campos — Conceição da Feira — Cachoeira	2,20	49 km.	Ferrovia (VFFLB)	\$ 8,00
c) fluvial	Cachoeira — Maragogipe — Salvador	5,30	48 mi.	Vapor (N. B.)	\$ 12,70
E — À Capital Federal: (2 vias)					
1. ^a) mista:					
a) ferroviária	Itaberaba — (Paraguassú) — (Umburanas)	12,00	333 km.	Ferrovia (VFFLB)	\$
b) rodoviária	(Umburanas) — Brumado — Caculé — Urandí — Espinosa — Monte Azul — Montes Claros	17,00	502 km.	Automóvel	Ajuste
c) ferroviária	Montes Claros — Belo Horizonte — Capital Federal	32,35	1.116 km.	Ferrovia (EFCB)	\$ 127,00
2. ^a) mista:					
a) 1. ^a etapa	Itaberaba — Salvador (já descrita) ..				
b) 2. ^a etapa	Salvador — Capital Federal (ver Salvador)				
ITABUNA					
A — Aos principais povoados:					
1 — ÁGUA PRETA (1 via)					
1. ^a) mista:					
a) rodoviária	Itabuna — Ibicarai	1,30	46 km.	Ônibus, (auto, ajuste)	\$ 15,00
b) vicinal	Ibicarai — Água Preta	8,00	66 km.	Cavalo	Ajuste
2 — AREIA BRANCA (1 via)					
1. ^a) mista:					
a) rodoviária	Itabuna — Buerarema	0,50	22 km.	Ônibus	\$ 7,00
b) vicinal	Buerarema — Jussari — A. Branca ..	7,00	57 km.	Cavalo	Ajuste
3 — BANANEIRAS (1 via)					
1. ^a) vicinal	Itabuna — Bananeiras	0,40	7 km.	Cavalo	Ajuste
4 — BARRA DO SALGADO (1 via)					
1. ^a) mista:					
a) rodoviária	Itabuna — Itapê	1,00	28 km.	Ônibus	\$ 8,00
b) vicinal	Itapê — Barra do Salgado	0,30	3 km.	Cavalo	Ajuste

LOCALIDADES EXTREMAS Número e espécie de vias	ITINERÁRIOS	TEMPO (hora)	DISTÂNCIA (km ou mi.)	MEIO DE TRANSPORTE	PRÉÇO (Cr. \$)
5 — BELA NOVA (1 via) 1. ^a) mista: a) rodoviária b) vicinal	Itabuna — Ibicaraí Ibicaraí — Bela Nova	1,30 1,30	46 km. 14 km.	Ônibus Cavalo	\$ 15,00 Ajuste
6 — BONFIM (1 via) 1. ^a) mista: a) rodoviária b) vicinal	Itabuna — Ibicaraí Itabuna — Bonfim	1,30 1,20	46 km. 11 km.	Ônibus Cavalo	\$ 15,00 Ajuste
7 — BOQUIRÃO (1 via) 1. ^a) vicinal	Itabuna — Boqueirão	2,00	18 km.	Cavalo	Ajuste
8 — CAJUEIRO (1 via) 1. ^a) rodoviária	Itabuna — Cajueiro	1,10	40 km.	Ônibus	\$ 8,00
9 — COLÔNIA (1 via) 1. ^a) mista: a) rodoviária b) vicinal	Itabuna — Ibicaraí Ibicaraí — Colônia	1,30 5,00	46 km. 48 km.	Ônibus Cavalo	\$ 15,00 Ajuste
10 — FLÔRES (1 via) 1. ^a) mista: a) rodoviária b) vicinal	Itabuna — Buerarema Buerarema — Flôres	0,50 1,20	22 km. 10 km.	Ônibus Cavalo	\$ 7,00 Ajuste
11 — FLORESTA AZUL (1 via) 1. ^a) rodoviária	Itabuna — Floresta Azul	2,00	54 km.	Ônibus	\$ 20,00
12 — IPITANGA (1 via) 1. ^a) mista: a) rodoviária b) vicinal	Itabuna — Ibicaraí Ibicaraí — Ipiranga	1,30 7,30	46 km. 60 km.	Ônibus Cavalo	\$ 15,00 Ajuste
13 — ITAJU' (1 via) 1. ^a) mista: a) rodoviária b) vicinal	Itabuna — Itapê Itapê — Itajú	1,00 7,00	28 km. 54 km.	Ônibus Cavalo	\$ 8,00 Ajuste
14 — ITAMARACA' (1 via) 1. ^a) vicinal	Itabuna — Itamaracá	2,30	22 km.	Cavalo	Ajuste
15 — ITAMIRIM (1 via) 1. ^a) rodoviária	Itabuna — Itamirim	3,30	99 km.	Ônibus	\$ 40,00
16 — ITATÍ (1 via) 1. ^a) mista: a) rodoviária b) vicinal	Itabuna — Ibicaraí Ibicaraí — Itatí	1,30 8,00	46 km. 62 km.	Ônibus Cavalo	\$ 15,00 Ajuste
17 — LAGÔA BONITA (1 via) 1. ^a) mista: a) rodoviária b) vicinal	Itabuna — Ibicaraí Ibicaraí — Lagôa Bonita	1,30 3,00	46 km. 28 km.	Ônibus Cavalo	\$ 15,00 Ajuste
18 — MUTUCUGÊ (1 via) 1. ^a) vicinal	Itabuna — Mutucugê	0,30	5 km.	Cavalo	Ajuste
19 — MUTANS (2 vias) 1. ^a) ferroviária 2. ^a) vicinal	Itabuna — Mutans Itabuna — Mutans	0,20 1,20	9 km. 11 km.	Ferrovias (EFIC) Cavalo	\$ 1,40 Ajuste
20 — PALMA (1 via) 1. ^a) vicinal	Itabuna — Bananeiras — Palha	1,00	9 km.	Cavalo	Ajuste
21 — POSTO PARAGUASSU' (1 via) 1. ^a) mista: a) rodoviária b) vicinal	Itabuna — Ibicaraí Ibicaraí — Posto Paraguassú	1,30 6,00	46 km. 48 km.	Ônibus Cavalo	\$ 15,00 Ajuste
22 — ROCHÊDO (1 via) 1. ^a) vicinal	Itabuna — Rochedo	1,00	9 km.	Cavalo	Ajuste

TABUAS ITINERARIAS

82

LOCALIDADES EXTREMAS Número e espécie de vias	ITINERÁRIOS	TEMPO (hora)	DISTÂNCIA (km ou mi.)	MEIO DE TRANSPORTE	PRÊÇO (Cr. \$)
23 — SANTO ANTÔNIO (1 via) 1ª.) mista: a) rodoviária b) vicinal	Itabuna — Buerarema Buerarema — Santo Antônio	0,50 1,00	22 km. 8 km.	Ônibus Cavalo	\$ 7,00 Ajuste
24 — SÃO JOSÉ (1 via) 1ª.) rodoviária	Itabuna — Buerarema — São José ..	1,40	40 km.	Ônibus	\$ 17,00
B — Às sedes distritais:					
1 — BUERAREMA (2 vias) 1ª.) rodoviária 2ª.) vicinal	Itabuna — Buerarema Itabuna — Buerarema	0,50 5,00	22 km. 30 km.	Ônibus, (auto, ajuste) Cavalo	\$ 7,00 Ajuste
2 — FERRADAS (2 vias) 1ª.) rodoviária 2ª.) vicinal	Itabuna — Ferradas Itabuna — Ferradas	0,40 1,20	18 km. 10 km.	Automóvel Cavalo	Ajuste Ajuste
3 — IBICARAI (2 vias) 1ª.) rodoviária 2ª.) vicinal	Itabuna — Ibicaraí Itabuna — Itapê — Ibicaraí	1,30 6,00	46 km. 48 km.	Ônibus, (auto, ajuste) Cavalo	\$ 15,00 Ajuste
4 — ITAPÊ (2 vias) 1ª.) rodoviária 2ª.) vicinal	Itabuna — Itapê Itabuna — Itapê	1,00 3,00	28 km. 24 km.	Ônibus, (auto, ajuste) Cavalo	\$ 8,00 Ajuste
5 — ITORORÓ (2 vias) 1ª.) rodoviária 2ª.) vicinal	Itabuna — Ibicaraí — Itororó Itabuna — Ibicaraí — Itapê	4,00 19,00	126 km. 123 km.	Ônibus, (auto, ajuste) Cavalo	\$ 40,00 Ajuste
6 — JUSSARÍ (1 via) 1) mista: a) rodoviária b) vicinal	Itabuna — Buerarema Buerarema — Jussarí	0,50 6,00	22 km. 49 km.	Ônibus Cavalo	\$ 7,00 Ajuste
C — Às sedes municipais limi- trofes:					
1 — CANAVIEIRAS (2 vias) 1ª.) mista: a) ferroviária b) marítima 2ª.) mista: a) vicinal b) marítima	Itabuna — Ilhéus Ilhéus — Canavieiras Itabuna - (Buerarema) - (Jacarandá) (Jacarandá) — Canavieiras	2,45 7,00 30,00 12,00	59 km. 56 mi. 186 km.	Ferrovía (EFIC) Vapor (N. B.) Cavalo Lancha	\$ 10,10 \$ 65,70 Ajuste \$ 15,00
2 — DJALMA DUTRA (2 vias) 1ª.) rodoviária 2ª.) vicinal	Itabuna — Itambé — Vitória da Con- quista — Djalma Dutra Itabuna — Djalma Dutra	7,30 36,00	340 km. 213 km.	Ônibus, (auto, ajuste) Cavalo	\$ 105,00 Ajuste
3 — ILHÉUS (2 vias) 1ª.) rodoviária 2ª.) ferroviária	Itabuna — Ilhéus Itabuna — (Rio do Braço) — Ilhéus	0,50 2,45	32 km. 59 km.	Ônibus (CVSB) Ferrovía (EFIC)	\$ 10,10 \$ 10,10
4 — ITAMBE' (2 vias) 1ª.) rodoviária 2ª.) vicinal	Itabuna — Itambé Itabuna — Itambé	5,00 27,00	206 km. 166 km.	Ônibus, (auto, ajuste) Cavalo	\$ 60,60 Ajuste
5 — UNA (2 vias) 1ª.) mista: a) rodoviária b) marítima 2ª.) rodoviária	Itabuna — Ilhéus (já descrita) Ilhéus — Una Itabuna — (Buerarema) — (Arataca) Una	4,00 5,00	28 mi. 123 km.	Iáte (E.P.U.) Auto ou caminhão	\$ 62,50 Ajuste
6 — VITÓRIA DA CONQUISTA (2 vias) 1ª.) rodoviária 2ª.) vicinal	Itabuna — Itambé — Vitória da Conquista Vitória da Conquista — Itabuna ..	5,30 34,00	268 km. 238 km.	Ônibus, (auto, ajuste) Cavalo	\$ 75,00 Ajuste

LOCALIDADES EXTREMAS Número e espécie de vias	ITINERÁRIOS	TEMPO (hora)	DISTÂNCIA (km ou mi.)	MEIO DE TRANSPORTE	PRÊÇO Cr. \$)
D — À Salvador: (3 vias)					
1ª.) mista:					
a) rodoviária	Itabuna — Itambé — Vitória da Conquista — Djalma Dutra — Bôa Nova — Jiquié	11,00	460 km.	Automóvel	Ajuste
b) ferroviária	Jiquié — Jaguaquara — Itaquara — Santa Inês — Ubaíra — Jiquiriçá — Mutuípe — Laje — São Miguel das Matas — Santo Antônio de Jesus — Nazaré — (São Roque)	11,00	290 km.	Ferrovia (EFN)	\$ 42,30
c) marítima	(São Roque) — Salvador	3,00	21 mi.	Vapor (N. B.)	\$ 6,30
2ª.) rodoviária	Itabuna — Santo Antônio de Jesus — Conceição do Almeida — Cruz das Almas — Muritiba — São Felix — Caboeira — Conceição da Feira — São Gonçalo dos Campos — São Sebastião do Passé — Camassari — Salvador ..	18,00	519 km.	Automóvel	Ajuste
3ª.) mista:					
a) 1ª. etapa	Itabuna — Ilhéus — (já descrita) ..				
b) 2ª. etapa	Ilhéus — Salvador — (ver Ilhéus)				
E — À Capital Federal: (2 vias)					
1ª.) mista:					
a) 1ª. etapa	Itabuna — Ilhéus (já descrita)				
b) 2ª. etapa	Ilhéus — Capital Federal (ver Ilhéus).				
2ª.) mista:					
a) 1ª. etapa	Itabuna — Salvador (já descrita) ..				
b) 2ª. etapa	Salvador — Capital Federal (ver Salvador)				
ITACARE'					
A — Aos principais povoados:					
1 — ÁGUA FRIA (1 via)					
1ª.) mista:					
a) fluvial	Itacaré — Taboquinhas	2,30	15 mi.	Lancha a motor	\$ 10,00
b) rodoviária	Taboquinhas — Água Fria	0,15	6 km.	Camiuhão	\$ 3,00
2 — ALDEIA (1 via)					
1) fluvial	Itacaré — Aldeia	2,00	12 mi.	Lancha a motor	\$ 8,00
3 — CASCATA (2 vias)					
1ª.) mista:					
a) fluvial	Itacaré — Taboquinhas	2,30	15 mi.	Lancha a motor	\$ 10,00
b) vicinal	Taboquinhas — Água Fria — Cascata	3,00	16 km.	Cavalo	\$ 15,00
2ª.) mista:					
a) fluvial	Itacaré — Taboquinhas	2,30	15 mi.	Lancha a motor	\$ 10,00
b) vicinal	Taboquinhas — Poirí	4,00	24 km.	Cavalo	\$ 15,00
c) ferroviária	Poirí — Cascata	0,35	13 km.	Ferrovia (EFIC)	\$
4 — ITATÍ (1 via)					
1) mista:					
a) fluvial	Itacaré — Taboquinhas	2,30	15 mi.	Lancha a motor	\$ 10,00
b) vicinal	Taboquinhas — Itatí	3,30	21 km.	Cavalo	Ajuste
5 — LAJE DO BANCO (1 via)					
1) mista:					
a) fluvial	Itacaré — Taboquinhas	2,30	15 mi.	Lancha a motor	\$ 10,00
b) vicinal	Taboquinhas — Laje do Banco	5,30	38 km.	Cavalo	Ajuste
6 — RUA DE PALHA (1 via)					
1ª.) mista:					
a) fluvial	Itacaré — Taboquinhas	2,30	15 mi.	Lancha a motor	\$ 10,00
b) rodoviária	Taboquinhas — Rua de Palha	0,05	2 km.	Caminhão	\$ 2,00
7 — TABOQUINHAS (1 via)					
1ª.) fluvial	Itacaré — Taboquinhas	2,30	15 mi.	Lancha a motor	\$ 10,00
B — Às sedes distritais:					

LOCALIDADES EXTREMAS Número e espécie de vias	ITINERÁRIOS	TEMPO (hora)	DISTÂNCIA (km ou mi.)	MEIO DE TRANSPORTE	PRÊÇO Cr. \$)
1 — POÇO CENTRAL (1 via)					
1 ^{a.}) mista:					
a) fluvial	Itacaré — Taboquinhas	2,30	15 mi.	Lancha a motor	\$ 10,00
b) vicinal	Taboquinhas — Poço Central	12,00	75 km.	Cavalo	\$ 35,00
2 — POIRÍ (1 via)					
1 ^{a.}) mista:					
a) fluvial	Itacaré — Taboquinhas	2,30	15 mi.	Lancha a motor	\$ 10,00
b) vicinal	Taboquinhas — Poirí	4,00	24 km.	Cavalo	\$ 15,00
C — Às sedes municipais limi- trofes:					
1 — ILHÉUS (4 vias)					
1 ^{a.}) marítima	Itacaré — Ilhéus		31 mi.	Veleiros	\$ 20,00
2 ^{a.}) mista:					
a) fluvial	Itacaré — (Taboquinhas)	2,30	15 mi.	Lancha a motor	\$ 10,00
b) vicinal	(Taboquinhas) — (Poirí)	4,00	24 km.	Cavalo	\$ 15,00
c) ferroviária	(Poirí) — Ilhéus	5,20	99 km.	Ferrovia (EFIC)	\$ 18 50
3 ^{a.}) mista:					
a) vicinal	Itacaré — (Água Branca)	8,00	60 km.	Cavalo	Ajuste
b) ferroviária	(Água Branca) — Ilhéus	0,30	15 km.	Ferrovia (EFIC)	\$
4 ^{a.}) vicinal	Itacaré — Ilhéus	10,00	72 km.	Cavalo	Ajuste
2 — MARAÚ (2 vias)					
1 ^{a.}) mista:					
a) vicinal	Itacaré — (Cauí)	1,30	12 km.	Cavalo	\$ 10,00
b) marítima	(Cauí) — Maraú	3,00	10 km.	Canôa	\$ 30,00
2 ^{a.}) vicinal	(Cauí) — Maraú	4,00	24 km.	Cavalo	\$ 25,00
3 — UBAITABA (3 vias)					
1 ^{a.}) mista:					
a) fluvial	Itacaré — (Taboquinhas)	2,30	15 mi.	Lancha a motor	\$ 10,00
b) vicinal	(Taboquinhas) — U baitaba	4,00	24 km.	Cavalo	\$ 15,00
2 ^{a.}) vicinal	Itacaré — U baitaba	6,00	54 mi.	Canôa	\$ 40,00
3 ^{a.}) fluvial	Itacaré — U baitaba	8,00	60 km.	Cavalo	\$ 30,00
D — À Salvador: (1 via)					
1 ^{a.}) marítima	Itacaré — Salvador	10,00	108 mi.	Vapor (N. B.)	\$ 81,60
E — À Capital Federal: (2 vias)					
1 ^{a.}) mista:					
a) 1. ^{a.} etapa	Itacaré — Ilhéus (já descrita)				
b) 2. ^{a.} etapa	Ilhéus — Capital Federal (ver Ilhéus)				
2 ^{a.}) mista:					
a) 1. ^{a.} etapa	Itacaré — Salvador (já descrita)				
b) 2. ^{a.} etapa	Salvador — Capital Federal (ver Sal- vador)				
ITAMBE'					
A — Aos principais povoados:					
1 — BANDEIRA (1 via)					
1 ^{a.}) vicinal	Itambé — Bandeira	16,00	92 km.	Cavalo	\$ 40,00
2 — PALMARES (1 via)					
1 ^{a.}) vicinal	Itambé — Palmares	17,00	95 km.	Cavalo	\$ 40,00
3 — SAPUCAIA (1 via)					
1 ^{a.}) vicinal	Itambé — Sapucaia	3,00	18 km.	Cavalo	\$ 10,00
B — Às sedes distritais:					
1 — ITAPETINGA (2 vias)					
1 ^{a.}) rodoviária	Itambé — Itapetinga	2,00	50 km.	Auto ou caminhão)	Ajuste
2 ^{a.}) vicinal	Itambé — Itapetinga	10,00	54 km.	Cavalo	\$ 20,00
C — Às sedes municipais limi- trofes:					

LOCALIDADES EXTREMAS Número e espécie de vias	ITINERÁRIOS	TEMPO (hora)	DISTÂNCIA (km ou mi.)	MEIO DE TRANSPORTE	PRÊÇO (Cr. \$)
1 — CANAVIEIRAS (1 via) 1ª.) vicinal	Itambé — Canavieiras	60,00	300 km.	Cavalo	\$ 100,00
2 — ITABUNA (2 vias) 1ª.) rodoviária	Itambé — Itabuna	5,00	206 km.	Ônibus (auto, ajuste)	\$ 60,00
2ª.) vicinal	Itambé — (Itaúna) — Itabuna	27,00	166 km.	Cavalo	Ajuste
3 — MACARANÍ (1 via) 1ª.) vicinal	Itambé — Macaraní	12,00	70 km.	Cavalo	\$ 30,00
4 — VITÓRIA DA CONQUISTA (1 via) 1ª.) rodoviária	Itambé — Vitória da Conquista	1,00	62 km.	Ônibus (auto, ajuste)	\$ 20,00
D — À Salvador: (4 vias)					
1.ª) mista:					
a) rodoviária	Itambé — Vitória da Conquista — Djalma Dutra — Bôa Nova — Jiquié	7,00	254 km.	Automóvel	Ajuste
b) ferroviária	Jiquié — Jaguaquara — Itaquara — Santa Inês — Ubaíra — Jiquiriçá — Mutuípe — Laje — São Miguel das Matas — Sauto Antônio de Jesús — Nazaré — (São Roque)	11,00	290 km.	Ferrovias (EFN)	\$ 42,30
c) marítima	(São Roque) — Salvador	3,00	21 mi.	Vapor (N. B.)	\$ 6,30
2ª.) rodoviária	Itambé — Vitória da Conquista — Djalma Dutra — Bôa Nova — Jiquié — Jaguaquara — Itaquara — Santa Inês — Brejões — (Milagres) — Santa Tereziuba — Castro Alves — Cruz das Almas — Muritiba — São Felix — Cachoeira — Conceição da Feira — São Gonçalo dos Campos — São Sebastião do Passé — Camassarí — Salvador	23,00	744 km.	Automóvel	Ajuste
3ª.) mista:					
a) rodoviária	Itambé — Itabuna — Ilhéus	6,30	238 km.	Automóvel	Ajuste
b) aérea	Ilhéus — Salvador	1,05	230 km.	Avião (PB e SACS)	\$ 268,80
4ª.) mista:					
a) rodoviária	Itambé — Itabuna — Ilhéus	6,30	238 km.	Automóvel	Ajuste
b) marítima	Ilhéus — Salvador	14,00	120 mi.	Vapor (N. B.)	\$ 82,60
E — À Capital Federal: (2 vias)					
1.ª) mista:					
a) 1.ª etapa	Itambé — Salvador (já descrita) ..				
b) 2.ª etapa	Salvador — Capital Federal (ver Sal- vador)				
2ª.) mista:					
a) rodoviária	Itambé — Vitória da Conquista — (Pôrto Santa Cruz) — (Cachoeira do Pajeú) — Salinas — (Caboclo) — Francisco Sá — Montes Claros	25,00	762 km.	Automóvel	Ajuste
b) ferroviária	Montes Claros — Belo Horizonte — Capital Federal	32,35	1 116 km.	Ferrovias (EFCB)	\$ 127,00
ITAPARICA					
A — Aos principais povoados:					
1 — AMOREIRAS (2 vias) 1ª.) marítima	Itaparica — Amoreiras	0,20	3 mi.	Vapor (N. B.)	\$ 1,20
2ª.) vicinal	Itaparica — Amoreiras	0,30	4 km.	Cavalo	\$ 10,00
2 — BARRA DO GIL (2 vias) 1.ª) mista:					
a) marítima	Itaparica — Jaburú	1,00	8 mi.	Vapor (N. B.)	\$ 1,20
b) vicinal	Jaburú — Barra do Gil	0,30	3 km.	Cavalo	\$ 10,00
2ª.) vicinal	Itaparica — Barra do Gil	2,30	16 km.	Cavalo	\$ 20,00
3 — CONCEIÇÃO DE SALINAS (1 via) 1ª.) marítima	Itaparica — Conceição de Salinas	1,10	7 mi.	Lancha a motor	\$ 2,00

TABUAS ITINERARIAS

86

LOCALIDADES EXTREMAS Número e espécie de vias	ITINERÁRIOS	TEMPO (hora)	DISTÂNCIA (km ou mi.)	MEIO DE TRANSPORTE	PRÊÇO Cr. \$)
4 — ENCARNAÇÃO (2 vias) 1. ^a) mista: a) marítima b) vicinal	Itaparica — Salinas da Margarida ..	1,00	8 mi.	Lancha a motor	\$ 2,00
	Salinas da Margarida — Encarnação ..	1,00	6 km.	Cavalo	\$ 10,00
5 — JABURU' (3 vias) 1. ^a) marítima 2. ^a) rodoviária 3. ^a) vicinal	Itaparica — Jaburu'	1,00	8 mi.	Vapor (N. B.)	\$ 1,20
	Itaparica — Mar Grande — Jaburu'	0,25	14 km.	Automóvel	Ajuste
	Itaparica — Jaburu'	1,30	13 km.	Cavalo	\$ 20,00
B — As sedes distritais:					
1 — CACHA PREGOS (2 vias) 1. ^a) marítima 2. ^a) vicinal	Itaparica — Cacha Pregos	3,30	24 mi.	Saveiro	Ajuste
	Itaparica — Cacha Pregos	8,00	42 km.	Cavalo	Ajuste
2 — JIRIBATUBA (2 vias) 1. ^a) marítima 2. ^a) vicinal	Itaparica — Jiribatuba	3,00	20 mi.	Saveiro	Ajuste
	Itaparica — Jiribatuba	7,00	38 km.	Cavalo	Ajuste
3 — MAR GRANDE (3 dias) 1. ^a) marítima 2. ^a) rodoviária 3. ^a) vicinal	Itaparica — Mar Grande	1,00	8 mi.	Vapor (N. B.)	\$ 2,00
	Itaparica — Mar Grande	0,20	13,1/2 km.	Automóvel	Ajuste
	Itaparica — Mar Grande	1,30	13,1/2 km.	Cavalo	\$ 15,00
4 — SALINAS DA MARGARIDA (1 via) 1. ^a) marítima	Itaparica — Salinas da Margarida ..	1,00	8 mi.	Lancha a motor	\$ 2,00
5 — VERA RUZ DE ITAPARICA (2 vias) 1. ^a) marítima 2. ^a) vicinal	Itaparica — Vera Cruz de Itaparica	...	12 mi.	Saveiro	Ajuste
	Itaparica — Vera Cruz de Itaparica	4,00	26 km.	Cavalo	Ajuste
C — As sedes municipais limítrofes:					
1 — JAGUARIBE (1 via) 1. ^a) marítima	Itaparica — Jaguaribe	6,00	26 mi.	Saveiro	Ajuste
2 — MARAGOGIBE (1 via) 1. ^a) marítima	Itaparica — Maragogipe	2,30	16 mi.	Lancha a motor	Ajuste
	Itaparica — Maragogipe	4,00	16 mi.	Lancha a vela	Ajuste
D — À Salvador: (1 via)					
1. ^a) marítima	Itaparica — Salvador	1,30	15 mi.	Vapor (N. B.)	\$ 4,70
E — À Capital Federal: (1 via)					
1. ^a) mista: a) 1. ^a etapa b) 2. ^a etapa	Itaparica — Salvador (já descrita) .. Salvador — Capital Federal (ver Salvador)				
ITAPICURÚ					
A — Aos principais povoados:					
1 — GANGU' (2 vias) 1. ^a) vicinal 2. ^a) rodoviária	Itapicurú — Gangú	6,00	48 km.	Cavalo	Ajuste
	Itapicurú — Gangú	1,20	48 km.	Automóvel	Ajuste
2 — LAGÔA REDONDA (2 vias) 1. ^a) rodoviária 2. ^a) vicinal	Itapicurú — Lagôa Redonda	1,00	30 km.	Caminhão	\$ 5,00
	Itapicurú — Lagôa Redonda	4,00	30 km.	Cavalo	Ajuste
3 — MUSQUETE (1 via) 1. ^a) vicinal	Itapicurú — Musquete	3,00	24 km.	Cavalo	Ajuste
4 — RAINHA DOS ANJOS (1 via) 1. ^a) vicinal	Itapicurú — Rainha dos Anjos	4,30	48 km.	Cavalo	Ajuste
5 — VARZINHA (1 via) 1. ^a) vicinal	Itapicurú — Varzinba	4,00	30 km.	Cavalo	Ajuste

LOCALIDADES EXTREMAS Número e espécie de vias	ITINERÁRIOS	TEMPO (hora)	DISTÂNCIA (km ou ml.)	MEIO DE TRANSPORTE	PREÇO Cr. \$)
6 — VILA VELHA (1 via) 1ª.) vicinal	Itapicurú — Vila Velha	1.40	12 km.	Cavalo	Ajuste
B — Às sedes distritais:					
1 — CRISÓPOLIS (2 vias) 1ª.) rodoviária	Itapicurú — Crisópolis	1.00	40 km.	Caminhão	\$ 10.00
2ª.) vicinal	Itapicurú — Crisópolis	4.00	30 km.	Cavalo	Ajuste
2 — OLINDINA (2 vias) 1ª.) rodoviária	Itapicurú — Olindina	0.20	13 km.	Caminhão	\$ 2.00
2ª.) vicinal	Itapicurú — Olindina	1.30	16 km.	Cavalo	Ajuste
3 — SAMBAÍBA (2 vias) 1ª.) rodoviária	Itapicurú — Sambaíba	0.40	24 km.	Caminhão	\$ 3.00
2ª.) vicinal	Itapicurú — Sambaíba	3.00	24 km.	Cavalo	Ajuste
C — Às sedes municipais limítrofes:					
1 — CIPO' (2 vias) 1ª.) rodoviária	Itapicurú — (Olindina) — Nova Soure — Cipó	1.30	52 km.	Caminhão	Ajuste
2ª.) vicinal	Itapicurú — Cipó	6.00	60 km.	Cavalo	Ajuste
2 — ESPLANADA (2 vias) 1ª.) rodoviária	Itapicurú — Esplanada	3.30	80 km.	Caminhão	Ajuste
2ª.) vicinal	Itapicurú — Esplanada	10.00	72 km.	Cavalo	Ajuste
3 — INHAMBUPE (2 vias) 1ª.) rodoviária	Itapicurú — (Olindina) — Inhambupe	2.30	65 km.	Caminhão	0 20.00
2ª.) vicinal	Itapicurú — Inhambupe	7.00	72 km.	Cavalo	Ajuste
4 — NOVA SOURE (2 vias) 1ª.) rodoviária	Itapicurú — Nova Soure	1.30	36 km.	Caminhão	Ajuste
2ª.) vicinal	Itapicurú — Nova Soure	4.00	28 km.	Cavalo	\$ 10.00
5 — RIO REAL (1 via) 1ª.) vicinal	Itapicurú — Rio Real	5.30	40 km.	Cavalo	\$ 15.00
D — À Salvador: (3 vias)					
1.ª) mista: a) rodoviária	Itapicurú — Inhambupe — Alagoínhas	3.00	108 km.	Automóvel	Ajuste
b) ferroviária	Alagoínhas — Catú — Pojuca — Mata de São João — Camassarí — Salvador	5.07	126 km.	Ferrovía (VFFLB)	\$ 20.70
2.ª) mista: a) vicinal	Itapicurú — (Cajueiro)	7.00	54 km.	Cavalo	\$ 15.00
b) ferroviária	(Cajueiro) — Esplanada — Entre Rios — Alagoínhas — Catú — Pojuca — Mata de São João — Camassarí — Salvador	9.00	230 km.	Ferrovía (VFFLB)	\$ 26.60
3.ª) rodoviária	Itapicurú — Inhambupe — Alagoínhas — Catú — São Sebastião do Passé — Camassarí — Salvador	7.00	236 km.	Automóvel	Ajuste
E — À Capital Federal: (1 via)					
1ª.) mista: a) 1.ª etapa	Itapicurú — Salvador (já descrita)				
b) 2.ª etapa	Salvador — Capital Federal (ver Salvador)				
ITAQUARA					
A — Aos principais povoados:					
1 — ÁGUA DE PASSARINHO (1 via) 1ª.) vicinal	Itaquara — Água de Passarinho	2.00	15 km.	Cavalo	\$ 10.00
2 — PENÃO (1 via) 1ª.) vicinal	Itaquara — Penão	1.30	12 km.	Cavalo	\$ 10.00

TABUAS ITINERÁRIAS

88

LOCALIDADES EXTREMAS Número e espécie de vias	ITINERÁRIOS	TEMPO (hora)	DISTÂNCIA (km ou ml.)	MEIO DE TRANSPORTE	PRÊÇO (Gr. \$)
B — Às sedes distritais: (Tem apenas o distrito sede)		—	—	—	—
C — Às sedes municipais limítrofes:					
1 — JAGUAQUARA (3 vias)					
1ª.) rodoviária	Itaquara — Jaguaquara	0,30	11 km.	Auto ou caminhão)	Ajuste
2ª.) ferroviária	Itaquara — Jaguaquara	0,18	10 km.	Ferrovia (EFN)	\$ 2,30
3ª.) vicinal	Itaquara — Jaguaquara	1,00	11 km.	Cavalo	\$ 10,00
2 — NILO PEÇANHA (1 via)					
1ª.) vicinal	Itaquara — (Gandú) — (Apuarema) — Nilo Peçanha	19,00	132 km.	Cavalo	Ajuste
3 — SANTA INÊS (3 vias)					
1ª.) rodoviária	Itaquara — (Lagôa Queimada) — Santa Inês	1,00	26 km.	Automóvel	Ajuste
2ª.) ferroviária	Itaquara — (Lagôa Queimada) — Santa Inês	0,50	27 km.	Ferrovia (EFN)	\$ 6,60
3ª.) vicinal	Itaquara — (Lagôa Queimada) — Santa Inês	4,00	26 km.	Cavalo	\$ 10,00
D — À Salvador: (2 vias)					
1ª.) rodoviária	Itaquara — Santa Inês — Brejões — (Milagres) — (Lagêdo Alto) — Santa Terezinha — Castro Alves — Cruz das Almas — Muritiba — São Felix — Cachoeira — Conceição da Feira — São Gonçalo dos Campos — São Sebastião do Passé — Camassarí — Salvador	12,15	416 km.	Automóvel	Ajuste
2ª.) mista:					
a) ferroviária	Itaquara — Santa Inês — Ubaíra — Jiquiriçá — Mutuípe — Laje — São Miguel das Matas — Santo Antônio de Jesus — Nazaré — (São Roque) (São Roque) — Salvador	7,50	216 km.	Ferrovia (EFN)	\$ 41,00
b) marítima		3,00	21 mi.	Vapor (N. B.)	\$ 6,30
E — À Capital Federal: (1 via)					
1ª.) mista:					
a) 1.ª etapa	Itaquara — Salvador (já descrita) ..				
b) 2.ª etapa	Salvador — Capital Federal (ver Salvador)				
ITIRUSSÚ					
A — Aos principais povoados:					
1 — PATÍ (1 via)					
1ª.) vicinal	Itirussú — Patí	1,30	12 km.	Cavalo	\$ 10,00
2 — UPABUSSÚ (2 vias)					
1ª.) rodoviária	Itirussú — Upabussú	0,30	15 km.	Automóvel	Ajuste
2ª.) vicinal	Itirussú — Upabussú	2,00	18 km.	Cavalo	\$ 10,00
3 — VARGENS (1 via)					
1ª.) vicinal	Itirussú — Vargens	2,00	16 km.	Cavalo	\$ 10,00
B — Às sedes distritais: (Tem apenas o distrito sede)		—	—	—	—
C — Às sedes municipais limítrofes:					
1 — JAGUAQUARA (2 vias)					
1ª.) rodoviária	Itirussú — Jaguaquara	0,30	19 km.	Automóvel	Ajuste
2ª.) vicinal	Itirussú — Jaguaquara	3,00	26 km.	Cavalo	\$ 15,00
2 — JIQUIÉ (3 vias)					
1ª.) mista:					
a) rodoviária	Itirussú — Jaguaquara	0,30	19 km.	Automóvel	Ajuste
b) ferroviária	Jaguaquara — Jiquié	2,22	64 km.	Ferrovia (EFN)	\$ 15,00
2ª.) rodoviária	Itirussú — Jiquié	3,00	48 km.	Automóvel	Ajuste
3ª.) vicinal	Itirussú — Jiquié	12,00	84 km.	Cavalo	Ajuste

LOCALIDADES EXTREMAS Número e espécie de vias	ITINERÁRIOS	TEMPO (hora)	DISTÂNCIA (km ou mi.)	MEIO DE TRANSPORTE	PRÊÇO (Cr. \$)
3 — MARACÁS (2 vias) 1ª.) rodoviária	Itirussú — Maracás	1,30	42 km.	Automóvel	Ajuste
	Itirussú — Maracás	5,30	42 km.	Cavalo	\$ 15,00
D — À Salvador: (2 vias) 1ª.) mista: a) rodoviária	Itirussú — Jaguaquara	0,30	19 km.	Automóvel	Ajuste
	Jaguaquara — Itaquara — Santa Inês — Ubaíra — Jiquiriçá — Mutuípe — Laje — São Miguel das Matas — Santo Antônio de Jesús — Nazaré — (São Roque)	8,00	226 km.	Ferrovia (EFN)	\$ 40,60
	(São Roque) — Salvador	3,00	21 mi.	Vapor (N. B.)	\$ 6,30
	Itirussú — Jaguaquara — Itaquara — Santa Inês — Brejões — (Milagres) — Santa Terezinha — Castro Alves — Cruz das Almas — Muritiba — São Felix — Cachoeira — Conceição da Feira — São Gonçalo dos Campos — (Humildes) — São Sebastião do Passé — Camassari — Salvador	13,00	446 km.	Automóvel	Ajuste
	c) marítima				
	2ª.) rodoviária				
E — À Capital Federal: (1 via) 1ª.) mista: a) 1ª. etapa	Itirussú — Salvador (já descrita) ...				
	Salvador — Capital Federal (ver Sal- vador)				
ITIÚBA					
A — Aos principais povoados:					
1 — BELA VISTA (I via) 1ª.) vicinal	Itiúba — Bela Vista	4,00	33 km.	Cavalo	\$ 8,00
2 — ITAPICURÚ (1 via) 1ª.) vicinal	Itiúba — Itapicurú	1,20	6 km.	Cavalo	\$ 3,00
3 — JACURICÍ (1 via) 1ª.) ferroviária	Itiúba — Jacuricí	0,48	24 km.	Ferrovia (VFFLB)	\$ 3,60
4 — PEDRA SÔLTA (I via) 1ª.) vicinal	Itiúba — Pedra Sôlta	1,50	15 km.	Cavalo	\$ 4,00
5 — PICOS (I via) 1ª.) ferroviária	Itiúba — Picos	0,25	12 km.	Ferrovia (VFFLB)	\$ 2,80
6 — SERRA DE ITIÚBA (1 via) 1ª.) vicinal	Itiúba — Serra de Itiúba	1,20	6 km.	Cavalo	\$ 3,00
B — Às sedes distritais: (Tem apenas o distrito sede)					
C — Às sedes municipais limítrofes:					
1 — CAMPO FORMOSO (1 via) 1ª.) ferroviária	Itiúba — Campo Formoso	5,30	83 km.	Ferrovia (VFFLB)	\$ 20,00
2 — MONTE SANTO (2 vias) 1ª.) rodoviária	Itiúba — Monte Santo	4,00	84 km.	Auto ou caminhão)	Ajuste
	Itiúba — Monte Santo	12,00	84 km.	Cavalo	Ajuste
3 — QUEIMADAS (2 vias) 1ª.) ferroviária	Itiúba — (Jacuricí) — Queimadas	1,30	43 km.	Ferrovia (VFFLB)	\$ 8,00
	Itiúba — Queimadas	2,50	96 km.	Automóvel	Ajuste
4 — SENHOR DO BONFIM (2 vias) 1ª.) ferroviária	Itiúba — Senhor do Bonfim	1,40	52 km.	Ferrovia (VFFLB)	\$ 8,80
	Itiúba — Senhor do Bonfim	5,30	45 km.	Cavalo	\$ 40,00
D — À Salvador: (2 vias)					

TABUAS ITINERÁRIAS

LOCALIDADES EXTREMAS Número e espécie de vias	ITINERÁRIOS	TEMPO (hora)	DISTÂNCIA (km ou mi.)	MEIO DE TRANSPORTE	PRÊÇO (Cr. \$)
1ª.) ferroviária	Iriúba — Queimadas — Santaluz — Serrinha — Alagoínhas — Catú — Jojuca — Mata de São João — Camassarí — Salvador	15,00	395 km.	Ferrovia (VFFLB)	\$ 48,80
2ª.) rodoviária	Iriúba — Queimadas — Santaluz — Conceição do Coité — Serrinha — Feira de Santana — São Sebastião do Passé — Camassarí — Salvador	13,30	437 km.	Automóvel	Ajuste
E — À Capital Federal: (1 via)					
1ª.) mista:	Iriúba — Salvador (já descrita)				
a) 1ª. etapa	Salvador — Capital Federal (ver Salvador)				
b) 2ª. etapa					
ITUASSÚ					
A — Aos principais povoados:					
1 — CONTENDAS (2 vias)					
1ª.) mista:					
a) rodoviária	Ituassú — Tanhaçú	1,15	27 km.	Automóvel	Ajuste
b) ferroviária	Tanhaçú — Contendas	2,00	49 km.	Ferrovia (VFFLB)	\$ 8,40
2ª.) vicinal	Ituassú — Caraibuna — Contendas	5,00	42 km.	Cavalo	Ajuste
2 — MANGABEIRA (1 via)					
1ª.) rodoviária	Ituassú — Mangabeira	0,20	4 km.	Automóvel	Ajuste
3 — OURIVES (2 vias)					
1ª.) mista:					
a) rodoviária	Ituassú — Tanhaçú	1,15	27 km.	Automóvel	Ajuste
b) ferroviária	Tanhaçú — Ourives	0,25	12 km.	Ferrovia (VFFLB)	\$ 2,20
2ª.) vicinal	Ituassú — Ourives	5,00	42 km.	Cavalo	Ajuste
4 — PALMEIRAS (1 via)					
1ª.) vicinal	Ituassú — Palmeiras	3,20	27 km.	Cavalo	Ajuste
5 — PASTINHO (1 via)					
1ª.) vicinal	Ituassú — Pastinho	2,40	18 km.	Cavalo	Ajuste
6 — SINCORA' (2 vias)					
1ª.) mista:					
a) rodoviária	Ituassú — Tanhaçú	1,15	27 km.	Automóvel	Ajuste
b) ferroviária	Tanhaçú — Sincorá	2,40	73 km.	Ferrovia (VFFLB)	\$ 10,40
2ª.) vicinal	Ituassú — Sincorá	6,00	48 km.	Cavalo	Ajuste
7 — TANHAÇÚ (1 via)					
1ª.) rodoviária	Ituassú — Tanhaçú	1,15	27 km.	Automóvel	Ajuste
8 — VÁRZEA (1 via)					
1ª.) vicinal	Ituassú — Várzea	0,20	4 km.	Automóvel	Ajuste
B — Às sedes distritais:					
1 — CARAÍBUNA (1 via)					
1ª.) vicinal	Ituassú — Caraibuna	3,00	24 km.	Cavalo	Ajuste
2 — LAÇOS (1 via)					
1ª.) rodoviária	Ituassú — Laços	1,00	24 km.	Automóvel	Ajuste
3 — SUSSUARANA (1 via)					
1ª.) rodoviária	Ituassú — Tanhaçú — Sussuarana	2,00	48 km.	Automóvel	Ajuste
C — Às sedes municipais limítrofes:					
1 — BARRA DA ESTIVA (2 vias)					
1ª.) rodoviária	Ituassú — Barra da Estiva	1,00	24 km.	Automóvel	Ajuste
2ª.) vicinal	Ituassú — Barra da Estiva	3,00	24 km.	Cavalo	\$ 20,00
2 — BÔA NOVA (1 via)					
1ª.) vicinal	Ituassú — Bôa Nova	25,00	200 km.	Cavalo	Ajuste

LOCALIDADES EXTREMAS Número e espécie de vias	ITINERÁRIOS	TEMPO (hora)	DISTÂNCIA (km ou ml.)	MEIO DE TRANSPORTE	PRÊÇO Cr. \$)
3 — BRUMADO (3 vias)					
1ª.) mista:		1,15	27 km.	Automóvel	Ajuste
a) rodoviária	Ituassú — (Tanhaçú)				
b) ferroviária	(Tanhaçú) — (Ourives) — (Umburanas)	3,00	37 km.	Ferrovia (VFFLB)	\$ 6,30
c) rodoviária	(Umburanas) — Brumado	0,30	26 km.	Automóvel	Ajuste
2ª.) rodoviária	Ituassú — Brumado	4,00	84 km.	Automóvel	Ajuste
3ª.) vicinal	Ituassú — Brumado	16,00	84 km.	Cavalo	Ajuste
4 — DJALMA DUTRA (2 vias)					
1ª.) rodoviária	Ituassú — Brumado — Vitória da Conquista — Djalma Dutra	9,00	303 km.	Automóvel	Ajuste
2ª.) vicinal	Ituassú — Djalma Dutra	25,00	192 km.	Cavalo	Ajuste
5 — RIO DE CONTAS (1 via)					
1ª.) vicinal	Ituassú — Rio de Coutas	12,00	96 km.	Cavalo	Ajuste
D — À Salvador: (4 vias)					
1ª.) rodoviária	Ituassú — Barra da Estiva — Mucugê — Andaraí — Itaberaba — Ipirá — Feira de Santana — São Sebastião do Passé — Camassari — Salvador ..				
2ª.) mista:		26,00	671 km.	Automóvel	Ajuste
a) rodoviária	Ituassú — (Tanhaçú)	1,15	27 km.	Automóvel	Ajuste
b) ferroviária	(Tanhaçú) — Santa Terezinha — Castro Alves — Cruz das Almas — Muritiba — São Felix — Cachoeira				
c) fluvial	Cachoeira — Maragogipe — Salvador	16,00	428 km.	Ferrovia (VFFLB)	\$ 48,90
3ª.) mista:		5,30	48 km.	Vapor (N. B.)	\$ 12,70
a) rodoviária	Ituassú — Brumado — Vitória da Conquista — Itambé — Itabuna — Ilhéus — Ilhéus — Salvador	13,00	531 km.	Automóvel	Ajuste
b) marítima		14,00	120 mi.	Vapor (N. B.)	\$ 82,60
4ª.) mista:					
a) rodoviária	Ituassú — Brumado — Vitória da Conquista — Itambé — Itabuna — Ilhéus — Ilhéus — Salvador	13,00	531 km.	Automóvel	Ajuste
b) aérea		1,05	230 km.	Avião (PB e SACS)	\$ 268,80
E — À Capital Federal: (2 vias)					
1ª.) mista:					
a) 1ª. etapa	Ituassú — Salvador (já descrita)				
b) 2ª. etapa	Salvador — Capital Federal (ver Salvador)				
2ª.) mista:					
a) rodoviária	Ituassú — Brumado — Caculé — Urandi — Espinosa — Monte Azul — Montes Claros	19,00	560 km.	Automóvel	Ajuste
b) ferroviária	Montes Claros — Belo Horizonte — Capital Federal	32,35	1.116 km.	Ferrovia (EFCB)	\$ 127,00
ITUBERA'					
A — Aos principais povoados:					
1 — CAPELA (2 vias)					
1ª.) rodoviária	Ituberá — Capela	1,30	40 km.	Caminhão	\$ 15,00
2ª.) vicinal	Ituberá — Capela	6,00	45 km.	Cavalo	Ajuste
2 — ITABEROÊ (2 vias)					
1ª.) marítima	Ituberá — Itaberoê	3,00	2 mi.	Canôa	\$ 10,00
2ª.) vicinal	Ituberá — Itaberoê	1,00	3 km.	Cavalo	Ajuste
3 — ITAJAÍ (2 vias)					
1ª.) marítima	Ituberá — Itajaí	1,00	...	Canôa	Ajuste
2ª.) vicinal	Ituberá — Itajaí	0,15	2 km.	Cavalo	Ajuste
4 — FINCA (1 via)					
1ª.) vicinal	Ituberá — Finca	0,20	2 km.	Cavalo	Ajuste
5 — LISBÔA (1 via)					
1ª.) mista:					
a) rodoviária	Ituberá — Gandú	2,00	61 km.	Auto ou caminhão	Ajuste
b) vicinal	Gandú — Lisbôa	2,00	18 km.	Cavalo	Ajuste

TÁBUAS ITINERÁRIAS

92

LOCALIDADES EXTREMAS Número e espécie de vias	ITINERÁRIOS	TEMPO (hora)	DISTÂNCIA (km ou ml.)	MEIO DE TRANSPORTE	PRÊÇO Cr. \$)
6 — PESCARIA (1 via) 1ª.) marítima	Ituberá — Pescaria	2,00	...	Cauôa	\$ 10,00
7 — RIO DO CAMPO (1 via) 1ª.) marítima	Ituberá — Rio do Campo	3,00	...	Cauôa	\$ 10,00
8 — TABOCAS (1 via) 1ª.) mista: a) rodoviária	Ituberá — Gandú	2,00	61 km.	Camiubão	Ajuste
b) vicinal	Gandú — Lisbôa — Tabocas	5,00	37 km.	Cavalo	Ajuste
B — Às sedes distritais:					
1 — GANDÚ (2 vias) 1ª.) rodoviária	Ituberá — Gandú	2,00	61 km.	Auto ou caminhão	Ajuste
2ª.) vicinal	Ituberá — Gandú	9,00	70 km.	Cavalo	Ajuste
C — À sedes municipais limítrofes:					
1 — CAMAMU' (2 vias) 1ª.) marítima	Ituberá — Camamú	8,00	25 mi.	Canôa	\$ 50,00
2ª.) vicinal	Ituberá — Camamú	5,00	39 km.	Cavalo	\$ 25,00
2 — IPIAÚ (2 vias) 1ª.) rodoviária	Ituberá — Ipiaú	4,00	124 km.	Automóvel	Ajuste
2ª.) vicinal	Ituberá — (Gandú) — Ipiaú	30,00	192 km.	Cavalo	Ajuste
3 — NILO PEÇANHA (2 vias) 1ª.) marítima	Ituberá — Nilo Peçanha	6,00	24 mi.	Canoa	\$ 10,00
2ª.) vicinal	Ituberá — Nilo Peçanha	3,00	18 km.	Cavalo	\$ 15,00
D — À Salvador: (1 via) 1ª.) marítima					
	Ituberá — Salvador	10,00	80 mi.	Iâte	\$ 35,00
E — À Capital Federal: (1 via) 1ª.) mista: a) 1ª. etapa					
b) 2ª. etapa	Ituberá — Salvador (já descrita) .. Salvador — Capital Federal (ver Sal- vador)				
JACARACÍ					
A — Aos principais povoados:					
1 — BREJINHO (1 via) 1) vicinal	Jacarací — Brejinho	8,00	60 km.	Cavalo	\$ 20,00
2 — IRUNDIARIA (2 vias) 1ª.) rodoviária	Jacarací — Irundiara	1,00	21 km.	Automóvel	Ajuste
2ª.) vicinal	Jacarací — Iruudiara	3,00	21 km.	Cavalo	\$ 10,00
B — Às sedes distritais:					
1 — MORTUGABA (1 via) 1) rodoviária	Jacarací — Mortugaba	1,00	24 km.	Automóvel	Ajuste
2 — PAIOL (1 via) 1) rodoviária	Jacarací — Paiol	2,00	36 km.	Automóvel	Ajuste
C — À sedes municipais limítrofes:					
1 — CACULE' (2 vias) 1ª.) rodoviária	Jacarací — (Irundiara) — Caculé ..	3,00	63 km.	Automóvel	Ajuste
2ª.) vicinal	Jacarací — Caculé	6,00	54 km.	Cavalo	\$ 20,00
2 — CONDEÚBA (2 vias) 1ª.) rodoviária	Jacarací — (Irundiara) — Condeúba	3,00	60 km.	Automóvel	Ajuste
2ª.) vicinal	Jacarací — Condeúba	8,00	60 km.	Cavalo	Ajuste
3 — URANDÍ (2 vias) 1) vicinal	Jacarací — Urandí	5,00	42 km.	Cavalo	\$ 40,00

LOCALIDADES EXTREMAS Número e espécie de vias	ITINERÁRIOS	TEMPO (hora)	DISTÂNCIA (km ou ml.)	MEIO DE TRANSPORTE	PRÊÇO Cr. \$)
2ª.) rodoviária	Jacarací — Urandí	1,50	36 km.	Automóvel	Ajuste
D — A Salvador: (4 vias)					
1ª.) mista:					
a) rodoviária	Jacarací — Caculé — Brumado — (Umburanas)	5,30	173 km.	Automóvel	Ajuste
b) ferroviária	(Umburanas) — (Contendas) — Santa Terezinha — Castro Alves — Cruz das Almas — Muritiba — São Felix — Cachoeira	17,00	465 km.	Ferrovia (VFFI.B)	\$..
c) fluvial	Cachoeira — Maragogipe — Salvador	5,30	48 mi.	Vapor (N. B.)	\$ 12,70
2ª.) rodoviária	Jacarací — Caculé — Brumado — Vi- tória da Conquista — Djalma Dutra — Boa Nova — Jiquié — Jagua- quara — Itaquara — Santa Inês — Brejões — (Milagres) — (Lagêdo Al- to) — Santa Terezinha — Castro Al- ves — Cruz das Almas — Muritiba — São Felix — Cachoeira — Con- ceição da Feira — São Gonçalo dos Campos — São Sebastião do Passé — Camassarí — Salvador	30,00	976 km.	Automóvel	Ajuste
3ª.) mista:					
a) rodoviária	Jacarací — Caculé — Brumado — Vi- tória da Conquista — Itambé — Ita- buna — Ilhéus	14,00	594 km.	Automóvel	Ajuste
b) marítima	Ilhéus — Salvador	14,00	120 mi.	Vapor (N. B.)	\$ 82,60
4ª.) mista:					
a) rodoviária	Jacarací — Caculé — Brumado — Vi- tória da Conquista — Itambé — Ita- buna — Ilhéus	14,00	594 km.	Automóvel	Ajuste
b) aérea	Ilhéus — Salvador	1,05	230 km.	Avião (PB e SACS)	\$ 268,80
E — A Capital Federal: (2 vias)					
1ª.) mista:					
a) 1ª. etapa	Jacarací — Salvador (já descrita) ..				
b) 2ª. etapa	Salvador — Capital Federal (ver Sal- vador)				
2ª.) mista:					
a) rodoviária	Jacarací — Urandí — Espinosa — Monte Azul — Montes Claros	26,00	354 km.	Automóvel	Ajuste
b) ferroviária	Montes Claros — Belo Horizonte — Capital Federal	32,35	1.116 km.	Ferrovia (EFCB)	\$ 127,00
JACOBINA					
A — Aos principais povoados:					
1 — ALAGADICO (2 vias)					
1ª.) rodoviária	Jacobina — Alagadiço	6,00	180 km.	Automóvel	Ajuste
2ª.) vicinal	Jacobina — Alagadiço	22,00	180 km.	Cavale	\$ 60,00
2 — CAFELANDIA (2 vias)					
1ª.) rodoviária	Jacobina — Cafelandia	1,00	24 km.	Automóvel	Ajuste
2ª.) vicinal	Jacobina — Cafelandia	3,00	24 km.	Cavalo	\$ 10,00
3 — CAIÇARA (2 vias)					
1ª.) rodoviária	Jacobina — Caiçara	3,00	72 km.	Automóvel	Ajuste
2ª.) vicinal	Jacobina — Caiçara	9,00	72 km.	Cavalo	\$ 30,00
4 — CANAVIEIRAS (2 vias)					
1ª.) rodoviária	Jacobina — Canavieiras	0,20	6 km.	Automóvel	Ajuste
2ª.) vicinal	Jacobina — Canavieiras	0,40	6 km.	Cavalo	\$ 10,00
5 — CÔXO (1 via)					
1) vicinal	Jacobina — Côxo	1,00	6 km.	Cavalo	\$ 10,00
6 — CUIA (1 via)					
1) vicinal	Jacobina — Itapizurú — Cuiá	2,30	15 km.	Cavalo	\$ 10,00
7 — FIGURAS (1 via)					
1) vicinal	Jacobina — Figuras	3,00	24 km.	Cavalo	\$ 10,00

TABUAS ITINERÁRIAS

91

LOCALIDADES EXTREMAS Número e espécie de vias	ITINERÁRIOS	TEMPO (hora)	DISTÂNCIA (km ou ml.)	MEIO DE TRANSPORTE	PRÊÇO Cr. \$)
8 — GENÍPAPO (2 vias) 1ª.) rodoviária	Jacobina — Genipapo	0,20	24 km.	Automóvel	Ajuste
	Jacobina — Genipapo	3,00	24 km.	Cavalo	\$ 10,00
9 — GONÇALO (2 vias) 1ª.) rodoviária	Jacobina — Gonçalo	3,00	55 km.	Automóvel	Ajuste
	Jacobina — Gonçalo	7,00	55 km.	Cavalo	\$ 10,00
10 — ITAPICURÚ (2 vias) 1ª.) rodoviária	Jacobina — Itapicurú	0,30	11 km.	Automóvel	Ajuste
	Jacobina — Itapicurú	1,30	11 km.	Cavalo	\$ 10,00
11 — JOBOTICABA (1 via) 1) vicinal	Jacobina — Jaboticaba	2,00	18 km.	Cavalo	\$ 10,00
12 — JAQUEIRA (1 via) 1) vicinal	Jacobina — Jaqueira	2,30	30 km.	Cavalo	\$ 20,00
13 — OURO BRANCO (2 vias) 1ª.) rodoviária	Jacobina — Ouro Branco	3,30	96 km.	Automóvel	Ajuste
	Jacobina — Ouro Branco	12,00	96 km.	Cavalo	\$ 30,00
14 — PEDRAS ALTAS (2 vias) 1ª.) rodoviária	Jacobina — Pedras Altas	3,00	72 km.	Automóvel	Ajuste
	Jacobina — Pedras Altas	9,00	72 km.	Cavalo	\$ 30,00
15 — SALAMIN (2 vias) 1ª.) rodoviária	Jacobina — Salamin	3,00	54 km.	Automóvel	Ajuste
	Jacobina — Salamin	6,30	54 km.	Cavalo	\$ 20,00
16 — SÃO JOSE' DO JACUÍPE (2 vias) 1ª.) rodoviária	Jacobina — São José do Jacuípe	2,30	60 km.	Automóvel	Ajuste
	Jacobina — São José do Jacuípe	7,30	60 km.	Cavalo	\$ 20,00
17 — SERROTE (2 vias) 1ª.) rodoviária	Jacobina — Serrote	2,00	48 km.	Automóvel	Ajuste
	Jacobina — Serrote	6,00	48 km.	Cavalo	\$ 20,00
18 — TÁBUA (2 vias) 1ª.) rodoviária	Jacobina — Tábua	3,00	90 km.	Automóvel	Ajuste
	Jacobina — Tábua	11,00	90 km.	Cavalo	\$ 30,00
19 — VÁRZEA NOVA (2 vias) 1ª.) rodoviária	Jacobina — Várzea Nova	2,30	63 km.	Automóvel	Ajuste
	Jacobina — Várzea Nova	8,00	63 km.	Cavalo	\$ 20,00
B — As sedes distritais:					
1 — CAÉM (3 vias) 1ª.) ferroviária	Jacobina — Caém	1,00	23 km.	Ferrovía (VFFLB)	\$ 2,90
	Jacobina — Caém	1,00	24 km.	Automóvel	Ajuste
	Jacobina — Caém	3,00	24 km.	Cavalo	\$ 10,00
2 — CATINGA DO MOURA (2 vias) 1ª.) rodoviária	Jacobina — Catinga do Moura	2,00	48 km.	Automóvel	Ajuste
	Jacobina — Catinga do Moura	6,00	48 km.	Cavalo	\$ 20,00
3 — ITAITÚ (2 vias) 1ª.) rodoviária	Jacobina — Itaitú	1,00	24 km.	Automóvel	Ajuste
	Jacobina — Itaitú	3,00	24 km.	Cavalo	\$ 10,00
4 — ITAPEIPÚ (2 vias) 1ª.) rodoviária	Jacobina — Itapeipú	1,30	36 km.	Automóvel	Ajuste
	Jacobina — Itapeipú	4,30	36 km.	Cavalo	\$ 10,00
C — À sedes municipais limítrofes:					
1 — MAIRÍ (2 vias) 1ª.) rodoviária	Jacobina — Mairí	6,00	96 km.	Automóvel	Ajuste
	Jacobina — Mairí	12,00	96 km.	Cavalo	\$ 40,00

LOCALIDADES EXTREMAS Número e espécie de vias	ITINERÁRIOS	TEMPO (hora)	DISTÂNCIA (km ou ml.)	MEIO DE TRANSPORTE	PRÊÇO Cr. \$)
2 — MIGUEL CALMON (3 vias) 1ª.) ferroviária 2ª.) rodoviária 3ª.) vicinal	Jacobina — Miguel Calmon	1,05	32 km.	Ferrovia (VFFLB)	\$ 4,10
	Jacobina — Miguel Calmon	1,40	36 km.	Automóvel	Ajuste
	Jacobina — Miguel Calmon	5,00	34 km.	Cavalo	\$ 20,00
3 — MORRO DO CHAPÉU (2 vias) 1ª.) rodoviária 2ª.) vicinal	Jacobina — Morro do Chapéu	5,00	132 km.	Automóvel	Ajuste
	Jacobina — Morro do Chapéu	18,00	120 km.	Cavalo	\$ 40,00
4 — QUEIMADAS (2 vias) 1.) ferroviária 2ª.) vicinal	Jacobina — Senhor do Bonfim — Itiúba — Queimadas	10,30	215 km.	Ferrovia (VFFLB)	\$ 33,80
	Jacobina — Queimadas	20,00	120 km.	Cavalo	\$ 40,00
5 — RIACHÃO DO JACUÍPE (2 vias) 1ª.) rodoviária 2ª.) vicinal	Jacobina — Riachão do Jacuípe ...	4,30	147 km.	Auto ou caminhão	Ajuste
	Jacobina — Riachão do Jacuípe ...	24,00	147 km.	Cavalo	\$ 40,00
6 — SANTALUZ (2 vias) 1ª.) ferroviária 2ª.) vicinal	Jacobina — Senhor do Bonfim — Itiúba — Queimadas — Santaluz ..	8,00	262 km.	Ferrovia (VFFLB)	\$ 29,90
	Jacobina — Santaluz	24,00	151 km.	Cavalo	\$ 60,00
7 — SAÚDE (3 vias) 1ª.) ferroviária 2ª.) rodoviária 3ª.) vicinal	Jacobina — Saúde	2,10	45 km.	Ferrovia (VFFLB)	\$ 7,70
	Jacobina — Saúde	1,00	45 km.	Automóvel	Ajuste
	Jacobina — Saúde	6,00	45 km.	Cavalo	\$ 20,00
8 — SENTO SÉ (2 vias) 1ª.) mista: a) ferroviária b) rodoviária 2ª.) vicinal	Jacobina — Saúde — Senhor do Bon- fim — Jaguararí — Juazeiro	9,30	252 km.	Ferrovia (VFFLB)	\$ 37,50
	Juazeiro — Sento Sé	4,00	144 km.	Automóvel	Ajuste
	Jacobina — Sento Sé	30,00	210 km.	Cavalo	\$ 80,00
D — A Salvador: (4 vias) 1ª.) ferroviária 2ª.) rodoviária 3ª.) mista: a) ferroviária b) rodoviária 4ª.) mista: a) ferroviária b) rodoviária c) fluvial	Jacobina — Saúde — Senhor do Bon- fim — Itiúba — Queimadas — San- taluz — Serrinha — Alagoinhas — Ca- tú — Pojuca — Mata de São João — Camassarí — Salvador	34,00	567 km.	Ferrovia (VFFLB)	\$ 72,20
	Jacobina — Riachão do Jacuípe — Feira de Santana — São Sebastião do Passé — Camassarí — Salvador ..	10,00	354 km.	Automóvel	Ajuste
	Jacobina — Miguel Calmon — Mundo Novo	4,30	89 km.	Ferrovia (VFFLB)	\$ 11,00
	Mundo Novo — Baixa Grande — Ipi- rá — Feira de Santana — São Se- bastião do Passé — Camassarí — Sal- vador	13,00	352 km.	Automóvel	Ajuste
	Jacobina — Miguel Calmon — Mundo Novo	4,30	89 km.	Ferrovia (VFFLB)	\$ 11,00
	Mundo Novo — Baixa Grande — Ipi- rá — Feira de Santana — São Gon- çalo dos Campos — Conceição da Fei- ra — Cachoeira	10,20	279 km.	Automóvel	Ajuste
	Cachoeira — Maragogipe — Salvador	5,30	48 mi.	Vapor (NB)	\$ 12,70
	Jacobina — Salvador (já descrita) ..				
	Salvador — Capital Federal (ver Sal- vador				
	Jacobina — Saúde — Senhor do Bon- fim — Jaguararí — Juazeiro	9,30	252 km.	Ferrovia (VFFLB)	\$ 37,50
Juazeiro — Casa Nova — Sento Sé — Remanso — Pilão Arcado — Xique- Xique — Barra — Paratinga — Bom					
E — A Capital Federal: (2 vias) 1ª.) mista: a) 1ª. etapa b) 2ª. etapa 2ª.) mista: a) ferroviária b) fluvial	Jacobina — Salvador (já descrita) ..				
	Salvador — Capital Federal (ver Sal- vador				

LOCALIDADES EXTREMAS Número e espécie de vias	ITINERÁRIOS	TEMPO (hora)	DISTÂNCIA (km ou ml.)	MEIO DE TRANSPORTE	PRÊÇO Cr. \$)
c) ferroviária	Jesús da Lapa — Carinhanha — Manga — Matias Cardoso — Januária — São Francisco — São Romão — Pirapora	276,00	1.371 km.	Vapor (VBSF e NMSF)	\$ 289,80
	Pirapora — Belo Horizonte — Capital Federal	29,35	1.006 km.	Ferrovia (EFCB)	\$ 121,50
JAGUAQUARA					
A — Aos principais povoados:					
1 — ALTO DA SERRA (2 vias)					
1ª.) rodoviária	Jaguaquara — Alto da Serra	1,00	15 km.	Auto ou caminhão	Ajuste
2ª.) vicinal	Jaguaquara — Alto da Serra	1,30	15 km.	Cavalo	\$ 10,00
2 — ARRAIAL DO SILVA (1 via)					
1) vicinal	Jaguaquara — Arraial do Silva	1,30	12 km.	Cavalo	\$ 10,00
3 — BOM JESÚS DO ALEGRE (2 vias)					
1ª.) rodoviária	Jaguaquara — Bom Jesús do Alegre	1,00	18 km.	Auto ou caminhão	Ajuste
2ª.) vicinal	Jaguaquara — Bom Jesús do Alegre	2,00	18 km.	Cavalo	\$ 10,00
4 — CAATINGAS (2 vias)					
1ª.) ferroviária	Jaguaquara — Caatingas	0,56	25 km.	Ferrovia (EFN)	\$ 4,20
2ª.) vicinal	Jaguaquara — Caatingas	4,00	34 km.	Cavalo	\$ 10,00
5 — OURO FINO (1 via)					
1) vicinal	Jaguaquara — Ouro Fino	5,00	42 km.	Cavalo	\$ 20,00
6 — SEMPRE VIVA (1 via)					
1) vicinal	Jaguaquara — Sempre Viva	4,00	32 km.	Cavalo	\$ 10,00
7 — SETE PORTAS (1 via)					
1) vicinal	Jaguaquara — Sete Portas	7,00	54 km.	Cavalo	\$ 25,00
B — Às sedes distritais:					
1 — APUAREMA (1 via)					
1) vicinal	Jaguaquara — Apuarema	7,00	60 km.	Cavalo	\$ 30,00
2 — IPIÚNA (1 via)					
1) vicinal	Jaguaquara — Ipiúna	3,30	30 km.	Cavalo	\$ 10,00
C — À sedes municipais limítrofes:					
1 — ITAQUARA (3 vias)					
1ª.) ferroviária	Jaguaquara — Itaquara	0,18	10 km.	Ferrovia (EFN)	\$ 2,30
2ª.) rodoviária	Jaguaquara — Itaquara	0,30	11 km.	Auto ou caminhão	Ajuste
3ª.) vicinal	Jaguaquara — Itaquara	1,00	11 km.	Cavalo	\$ 10,00
2 — ITIRUSSÚ (2 vias)					
1ª.) rodoviária	Jaguaquara — Itirussú	0,30	19 km.	Auto ou caminhão	Ajuste
2ª.) vicinal	Jaguaquara — Itirussú	3,00	26 km.	Cavalo	\$ 15,00
3 — JIQUIÉ (2 vias)					
1ª.) rodoviária	Jaguaquara — Jiquié	3,00	63 km.	Auto ou caminhão	Ajuste
2ª.) ferroviária	Jaguaquara — Jiquié	2,20	64 km.	Ferrovia (EFN)	\$ 15,00
4 — MARACÁS (2 vias)					
1ª.) rodoviária	Jaguaquara — Maracás	2,00	61 km.	Auto ou caminhão	Ajuste
2ª.) vicinal	Jaguaquara — Maracás	9,00	65 km.	Cavalo	\$ 20,00
5 — NILO PEÇANHA (1 via)					
1) vicinal	Jaguaquara — Nilo Peçanha	35,00	210 km.	Cavalo	\$ 80,00
6 — SANTA INÊS (3 vias)					
1ª.) rodoviária	Jaguaquara — Itaquara — Santa Inês	1,15	37 km.	Auto ou caminhão	Ajuste
2ª.) ferroviária	Jaguaquara — Itaquara — Santa Inês	1,15	37 km.	Ferrovia (EFN)	\$ 7,20
3ª.) vicinal	Jaguaquara — Itaquara — Santa Inês	5,00	39 km.	Cavalo	\$ 20,00
D — À Salvador: (2 vias)					

LOCALIDADES EXTREMAS Número e espécie de vias	ITINERÁRIOS	TEMPO (hora)	DISTÂNCIA (km ou ml.)	MEIO DE TRANSPORTE	PRÊÇO Cr. \$)
1 ^a .) mista:					
a) ferroviária	Jaguaquara — Itaquara — Santa Inês — Ubaíra — Jiquiriçá — Mutuípe — Laje — São Miguel das Matas — Santo Antônio de Jesus — Nazaré — (São Roque)	8,00	226 km.	Ferrovia (EFN)	\$ 40,60
b) marítima	(São Roque) — Salvador	3,00	21 mi.	Vapor (NB)	\$ 6,30
2 ^a .) rodoviária	Jaguaquara — Itaquara — Santa Inês — Brejões — (Milagres) — Santa Terezinha — Castro Alves — Cruz das Almas — Muritiba — São Felix — Cachoeira — Conceição da Feira — São Gonçalo dos Campos — (Humildes) — São Sebastião do Passé — Camassarí — Salvador	13,00	427 km.	Automóvel	Ajuste
E — A Capital Federal: (2 vias)					
1 ^a .) mista:					
a) 1 ^a . etapa	Jaguaquara — Salvador (já descrita)				
b) 2 ^a . etapa	Salvador — Capital Federal (ver Salvador)				
2 ^a .) mista:					
a) ferroviária	Jaguaquara — Jiquié	2,20	64 km.	Ferrovia (EFN)	\$ 15,00
b) rodoviária	Jiquié — Boa Nova — Djalma Dutra — Vitória da Conquista — (Pôrto Sauta Cruz) — (Cachoeira do Jajeú) — Salinas — (Caboclo) — Francisco Sá — Montes Claros	29,00	892 km.	Automóvel	Ajuste
c) ferroviária	Montes Claros — Belo Horizonte — Capital Federal	32,35	1.116 km.	Ferrovia (EFCB)	\$ 127,00
JAGUARARÍ					
A — Aos principais povoados:					
1 — BARRINHA (3 vias)					
1 ^a .) ferroviária	Jaguararí — Barriuha	1,35	35 km.	Ferrovia (VFFLB)	\$ 5,90
2 ^a .) rodoviária	Jaguararí — Barrinha	1,45	35 km.	Auto ou caminhão	Ajuste
3 ^a .) vicinal	Jaguararí — Barriuha	4,00	35 km.	Cavalo	\$ 12,00
2 — CATUNÍ (3 vias)					
1 ^a .) ferroviária	Jaguararí — Catuní	0,45	14 km.	Ferrovia (VFFLB)	\$ 2,40
2 ^a .) rodoviária	Jaguararí — Catuní	0,24	14 km.	Automóvel	Ajuste
3 ^a .) vicinal	Jaguararí — Catuní	2,00	14 km.	Cavalo	\$ 5,00
3 — ITUMIRIM (3 vias)					
1 ^a .) ferroviária	Jaguararí — Itumirim	0,25	9 km.	Ferrovia (VFFLB)	\$ 1,60
2 ^a .) rodoviária	Jaguararí — Itumirim	0,20	9 km.	Automóvel	Ajuste
3 ^a .) vicinal	Jaguararí — Itumirim	1,00	9 km.	Cavalo	\$ 4,00
4 — SANTA ROSA (1 via)					
1) vicinal	Jaguararí — Sauta Rosa	7,00	54 km.	Cavalo	\$ 15,00
B — Às sedes distritais: (Tem apenas o distrito sede)					
C — À sedes municipais limítrofes:					
1 — CAMPO FORMOSO (3 vias)					
1 ^a .) ferroviária	Jaguararí — Campo Formoso	3,15	→ 58 km.	Ferrovia (VFFLB)	\$ 10,00
2 ^a .) rodoviária	Jaguararí — Campo Formoso	1,50	→ 57 km.	Auto ou caminhão	Ajuste
3 ^a .) vicinal	Jaguararí — Campo Formoso	8,00	→ 48 km.	Cavalo	\$ 20,00
2 — CURAÇA' (2 vias)					
1 ^a .) mista:					
a) ferroviária	Jaguararí — Juazeiro	4,00	105 km.	Ferrovia (VFFLB)	\$ 17,50
b) rodoviária	Juazeiro — Curaçá	3,00	96 km.	Automóvel	Ajuste
2 ^a .) vicinal	Jaguararí — Curaçá	34,00	201 km.	Cavalo	\$ 70,00
3 — JUAZEIRO (2 vias)					
1 ^a .) ferroviária	Jaguararí — Juazeiro	4,00	105 km.	Ferrovia (VFFLB)	\$ 17,50
2 ^a .) vicinal	Jaguararí — Juazeiro	16,00	100 km.	Cavalo	\$ 35,00

LOCALIDADES EXTREMAS Número e espécie de vias	ITINERÁRIOS	TEMPO (hora)	DISTÂNCIA (km ou ml.)	MEIO DE TRANSPORTE	PREÇO Cr. \$)
4 — SENHOR DO BONFIM (3 vias)					
1 ^{a.}) ferroviária	Jaguarari — Senhor do Bonfim ...	1,25	27 km.	Ferrovia (VFFLB)	\$ 4,70
2 ^{a.}) rodoviária	Jaguarari — Senhor do Bonfim ...	1,00	27 km.	Auto ou caminhão	Ajuste
3 ^{a.}) vicinal	Jaguarari — Senhor do Bonfim ...	4,00	27 km.	Cavalo	\$ 35,00
5 — UAUÁ' (2 vias)					
1 ^{a.}) rodoviária	Jaguarari — Uauá	5,00	140 km.	Auto ou caminhão	Ajuste
2 ^{a.}) vicinal	Jaguarari — Uauá	20,00	140 km.	Cavalo	\$ 45,00
D — À Salvador: (2 vias)					
1 ^{a.}) ferroviária	Jaguarari — Senhor do Bonfim — Itiúba — Queimadas — Santaluz — Serrinha — Alagoínhas — Catú — Pojuca — Mata de São João — Ca- massari — Salvador	16,00	474 km.	Ferrovia (VFFLB)	\$ 47,90
2 ^{a.}) rodoviária	Jaguarari — Senhor do Bonfim — Monte Santo — Euclides da Cúmba — Tucano — Serrinha — Feira de San- tana — São Sebastião do Passé — Ca- massari — Salvador	17,30	537 km.	Automóvel	Ajuste
E — À Capital Federal: (2 vias)					
1 ^{a.}) mista:					
a) 1 ^{a.} etapa	Jaguarari — Salvador (já descrita)				
b) 2 ^{a.} etapa	Salvador — Capital Federal (ver Sal- vador				
2 ^{a.}) mista:					
a) ferroviária	Jaguarari — Juazeiro	4,00	105 km.	Ferrovia (VFFLB)	\$ 17,50
b) fluvial	Juazeiro — Casa Nova — Sento Sé — Remanso — Pilão Arcado — Xique Xique — Barra — Paratinga — Bom Jesús da Lapa — Carinhanha — Man- ga — Matias Cardoso — Januária — São Francisco — São Romão — Pira- pora	276,00	1.371 km.	Vapor (VBSF) NMSF)	\$ 289,80
c) ferroviária	Pirapora — Belo Horizonte — Capital Federal	29,35	1.006 km.	Ferrovia (EFCB)	\$ 121,50
JAGUARIPE					
A — Aos principais povoados:					
1 — BARRA DO JIQUIRIÇÁ (1 via)					
1 ^{a.}) mista:					
a) fluvial	Jaguaripe — (Fazenda Leal)	1,00	3 mi.	Canôa	Ajuste
b) vicinal	(Fazenda Leal) — Barra do Jiquiriçá	1,50	12 km.	Cavalo	\$ 10,00
2 — CAÇÕES (2 vias)					
1 ^{a.}) marítima	Jaguaripe — Caçoes	4,20	20 mi.	Canôa	Ajuste
2 ^{a.}) mista:					
a) fluvial	Jaguaripe — Fazenda Mucujó	1,00	3 mi.	Canôa	Ajuste
b) vicinal	(Fazenda Mucujó) — Caçoes	2,00	16 km.	Cavalo	\$ 10,00
3 — MUTA' (2 vias)					
1 ^{a.}) marítima	Jaguaripe — Mutá	4,50	21 mi.	Canôa	Ajuste
2 ^{a.}) mista:					
a) fluvial	Jaguaripe — (Fazenda Mucujó)	1,00	3 mi.	Canôa	Ajuste
b) vicinal	(Fazenda Mucujó) — Mutá	2,50	18 km.	Cavalo	\$ 10,00
4 — PRAZERES (2 vias)					
1 ^{a.}) mista:					
a) fluvial	Jaguaripe — São Bernardo	3,00	9 mi.	Canôa	Ajuste
b) vicinal	São Bernardo — Prazeres	7,00	48 km.	Cavalo	\$ 10,00
2 ^{a.}) vicinal	Jaguaripe — São Bernardo — Prazeres	9,50	66 km.	Cavalo	\$ 10,00
5 — SÃO BERNARDO (2 vias)					
1 ^{a.}) fluvial	Jaguaripe — São Bernardo	3,00	9 mi.	Canôa	Ajuste
2 ^{a.}) vicinal	Jaguaripe — São Bernardo	3,00	18 km.	Cavalo	\$ 10,00
B — Às sedes distritais:					
1 — CAMASSANDÍ (2 vias)					
1 ^{a.}) fluvial	Jaguaripe — Camassandí	3,00	9 mi.	Canôa	Ajuste
2 ^{a.}) vicinal	Jaguaripe — Camassandí	3,50	27 km.	Cavalo	\$ 10,00

LOCALIDADES EXTREMAS Número e espécie de vias	ITINERÁRIOS	TEMPO (hora)	DISTÂNCIA (km ou ml.)	MEIO DE TRANSPORTE	PRÊÇO Cr. \$)	
2 — CUNHAGÍ (2 vias) 1ª.) mista: a) fluvial b) vicinal	Jaguaripe — São Bernardo	3,00	9 mi.	Canôa	Ajuste	
	São Bernardo — Cunhagí	4,50	30 km.	Cavalo	\$ 10,00	
	Jaguaripe — São Bernardo — Cunhagí	7,00	48 km.	Cavalo	\$ 10,00	
3 — JACURUNA (2 vias) 1ª.) mista: a) fluvial b) vicinal	Jaguaripe — Fazenda Mucujó	1,00	3 mi.	Canôa	Ajuste	
	Fazenda Mucujó — Jacuruna	1,00	6 km.	Cavalo	\$ 10,00	
	Jaguaripe — Jacuruna	4,00	15 mi.	Canôa	Ajuste	
4 — PIRAJUIÁ (1 via) 1) marítima	Jaguaripe — Pirajuiá	4,00	15 mi.	Canôa	Ajuste	
	C — À sedes municipais limítrofes:					
1 — ARATUIPE (2 vias) 1ª.) fluvial 2ª.) vicinal	Jaguaripe — Aratuípe	3,00	12 mi.	Canôa	Ajuste	
	Jaguaripe — Aratuípe	3,00	24 km.	Cavalo	\$ 10,00	
2 — ITAPARICA (1 via) 1) marítima	Jaguaripe — Itaparica	6,00	26 mi.	Saveiro	Ajuste	
3 — LAJE (3 vias) 1ª.) mista: a) fluvial b) ferroviária	Jaguaripe — Nazaré	4,00	15 mi.	Canôa	\$ 35,00	
	Nazaré — Laje	4,00	91 km.	Ferrovia (EFN)	\$ 13,20	
	2ª.) mista: a) fluvial b) vicinal	Jaguaripe — (São Bernardo)	3,00	9 mi.	Canôa	Ajuste
		(São Bernardo) — Laje	10,00	72 km.	Cavalo	Ajuste
	3ª.) vicinal	Jaguaripe — (São Bernardo) — Laje	13,00	90 km.	Cavalo	Ajuste
	4 — MARAGOGIPE (2 vias) 1ª.) marítima 2ª.) mista: a) fluvial b) vicinal	Jaguaripe — Maragogipe	11,00	48 mi.	Canôa	Ajuste
Jaguaripe — (Jacuruna)		4,00	15 mi.	Canôa	Ajuste	
(Jacuruna) — Maragogipe		6,00	43 km.	Cavalo	\$ 20,00	
5 — NAZARÉ (2 vias) 1ª.) fluvial 2ª.) vicinal	Jaguaripe — Nazaré	4,00	15 mi.	Canôa	\$ 35,00	
	Jaguaripe — Nazaré	4,00	30 km.	Cavalo	\$ 15,00	
6 — VALENÇA (3 vias) 1ª.) mista: a) fluvial b) vicinal	Jaguaripe — (Fazenda Leal)	1,00	3 mi.	Canôa	Ajuste	
	(Fazenda Leal) — Valença	7,00	54 km.	Cavalo	Ajuste	
	2ª.) mista: a) fluvial b) vicinal	Jaguaripe — (Camassandí)	3,00	9 mi.	Canôa	\$ 20,00
		(Camassandí) — Valença	6,00	42 km.	Cavalo	\$ 20,00
	3ª.) vicinal	Jaguaripe — (Camassandí) — Valença	9,00	69 km.	Cavalo	Ajuste
	D — À Salvador: (4 vias)					
1ª.) fluvial	Jaguaripe — Salvador	10,00	41 mi.	Lancha	Ajuste	
2ª.) mista: a) fluvial b) ferroviária	Jaguaripe — Nazaré	4,00	15 mi.	Canôa	\$ 35,00	
	Nazaré — (São Roque)	1,30	31 km.	Ferrovia (EFN)	\$ 5,30	
	(São Roque) — Salvador	3,00	21 mi.	Vapor (N. B.)	\$ 6,30	
3ª.) mista: a) fluvial b) marítima	Jaguaripe — Itaparica	6,00	26 mi.	Canôa	Ajuste	
	Itaparica — Salvador	1,30	15 mi.	Vapor (N. B.)	\$ 4,70	
4ª.) mista: a) fluvial b) rodoviária	Jaguaripe — Nazaré	4,00	15 mi.	Canôa	\$ 35,00	
	Nazaré — Santo Antônio de Jesús — Conceição do Almeida — Cruz das Almas — Muritiba — São Felix — Cacboeira — Conceição da Feira — São Gonçalo dos Campos — (Humil- des) — São Sebastião do Passé — Ca- massari — Salvador	7,45	273 km.	Automóvel	Ajuste	

TABUAS ITINERÁRIAS

100

LOCALIDADES EXTREMAS Número e espécie de vias	ITINERÁRIOS	TEMPO (hora)	DISTÂNCIA (km ou mi.)	MEIO DE TRANSPORTE	PRÉÇO Cr. \$)
E — À Capital Federal: (1 via)					
1ª.) mista:					
a) 1ª. etapa	Jaguaripe — Salvador (já descrita) ..				
b) 2ª. etapa	Salvador — Capital Federal (ver Sal- vador)				
JANDAÍRA					
A — Aos principais povoados:					
1 — COQUEIROS (1 via)					
1) mista:					
a) vicinal	Jandaíra — Itanhí	5,00	30 km.	Cavalo	Ajuste
b) fluvial	Itanhí — Coqueiros	24 km.	Canôa	Ajuste
2 — PONTE (1 via)					
1) vicinal	Jandaíra — Ponte	6,00	42 km.	Cavalo	Ajuste
B — Às sedes distritais:					
1 — ABADIA (1 via)					
1) vicinal	Jandaíra — Abadia	6,00	42 km.	Cavalo	Ajuste
2 — ITANHÍ (1 via)					
1) vicinal	Jandaíra — Itanhí	5,00	30 km.	Cavalo	Ajuste
3 — MANGUE SÊCO (1 via)					
1) mista:					
a) vicinal	Jandaíra — Itanhí	5,00	30 km.	Cavalo	Ajuste
b) fluvial	Itanhí — Mangue Sêco	30 km.	Canôa	Ajuste
C — Às sedes municipais limí- trofes:					
1 — CONDE (1 via)					
1) vicinal	Jandaíra — Conde	5,00	42 km.	Cavalo	\$ 25,00
2 — RIO REAL (2 vias)					
2ª.) rodoviária	Jandaíra — Rio Real	0,40	24 km.	Automóvel	Ajuste
2ª.) vicinal	Jandaíra — Rio Real	3,00	24 km.	Cavalo	\$ 10,00
D — À Salvador: (1 via)					
1) mista:					
a) rodoviária	Jandaíra — Rio Real	0,40	24 km.	Automóvel	Ajuste
b) ferroviária	Rio Real — Esplanada — Entre Rios — Alagoinhas — Catú — Pojuca — Mata de São João — Camassari — Sal- vador	9,00	263 km.	Ferrovia (VFFLB)	\$ 40,30
E — À Capital Federal: (1 via)					
1) mista:					
a) 1ª etapa	Jandaíra — Salvador (já descrita) ..				
b) 2ª etapa	Salvador — Capital Federal (ver Sal- vador)				
JEREMOABO					
A — Aos principais povoados:					
1 — CIPÓ DE LEITE (2 vias)					
1ª.) rodoviária	Jeremoabo — Voturuna — Cipó de Leite	7,00	130 km.	Automóvel	Ajuste
2ª.) vicinal	Jeremoabo — Cipó de Leite	8,00	72 km.	Cavalo	\$ 30,00
2 — SANTA BRÍGIDA (2 vias)					
1ª.) rodoviária	Jeremoabo — Santa Brígida	2,00	58 km.	Automóvel	Ajuste
2ª.) vicinal	Jeremoabo — Santa Brígida	6,00	44 km.	Cavalo	\$ 30,00
3 — SÍTIO DO QUINTO (2 vias)					
1ª.) rodoviária	Jeremoabo — Sítio do Quinto	1,30	40 km.	Automóvel	Ajuste
2ª.) vicinal	Jeremoabo — Sítio do Quinto	5,00	36 km.	Cavalo	\$ 30,00

LOCALIDADES EXTREMAS Número e espécie de vias	ITINERÁRIOS	TEMPO (hora)	DISTÂNCIA (km ou mí.)	MEIO DE TRANSPORTE	PRÊÇO Cr. \$)
B — Às sedes distritais:					
1 — CANCHE' (2 vias)					
1 ^a .) rodoviária	Jeremoabo — Canché	8,00	165 km.	Automóvel	Ajuste
2 ^a .) vicinal	Jeremoabo — Canché	12,00	90 km.	Cavalo	\$ 30,00
2 — IGUABA (2 vias)					
1 ^a .) rodoviária	Jeremoabo — Voturuna — Iguaba ..	8,00	165 km.	Automóvel	Ajuste
2 ^a .) vicinal	Jeremoabo — Iguaba	10,00	84 km.	Cavalo	\$ 30,00
3 — VOTURUNA (2 vias)					
1 ^a .) rodoviária	Jeremoabo — Santa Brígida — Vo- turuna	5,00	114 km.	Automóvel	Ajuste
2 ^a .) vicinal	Jeremoabo — Voturuna	12,00	84 km.	Cavalo	\$ 30,00
C — Às sedes municipais limítrofes:					
1 — CÍCERO DANTAS (2 vias)					
1 ^a .) rodoviária	Jeermoabo — Cícero Dantas	2,00	71 km.	Automóvel	Ajuste
2 ^a .) vicinal	Jeermoabo — Cícero Dantas	10,00	84 km.	Cavalo	\$ 30,00
2 — EUCLIDES DA CUNHA (2 vias)					
1 ^a .) rodoviária	Jeremoabo — Cícero Dantas — Ribeira do Pombal — Tucano — Euclides da Cunha	6,00	198 km.	Automóvel	Ajuste
2 ^a .) vicinal	Jeremoabo — Euclides da Cunha ..	24,00	164 km.	Cavalo	\$ 40,00
3 — GLÓRIA (2 vias)					
1 ^a .) rodoviária	Jeremoabo — (Barra Paulo Afonso) — Glória	6,00	128 km.	Automóvel	Ajuste
2 ^a .) vicinal	Jeremoabo — Glória	16,00	150 km.	Cavalo	\$ 30,00
4 — PARIPIRANGA (2 vias)					
1 ^a .) rodoviária	Jeremoabo — Paripiranga	5,00	125 km.	Automóvel	Ajuste
2 ^a .) vicinal	Jeremoabo — Paripiranga	18,00	120 km.	Cavalo	\$ 40,00
D — À Salvador: (2 vias)					
1 ^a .) rodoviária	Jeremoabo — Cícero Dantas — Ri- beira do Pombal — Cipó — Nova Soure — Inhambupe — Alagoínhas — Catú — São Sebastião do Passé — Camassari — Salvador	11,30	398 km.	Automóvel	Ajuste
2 ^a .) mista:					
h) rodoviária	Jeremoabo — Cícero Dantas — Ri- beira do Pombal — Cipó — Nova Soure — Inhambupe — Alagoínhas Alagoínhas — Catú — Pojuca — Ma- ta de São João — Camassari — Sal- vador	8,00	270 km.	Automóvel	Ajuste
b) ferroviária		5,07	126 km.	Ferrovia (VFFLB)	\$ 20,70
E — À Capital Federal: (1 via)					
1) mista:					
a) 1 ^a . etapa	Jeremoabo — Salvador (já descrita) .				
b) 2 ^a . etapa	Salvador — Capital Federal (ver Sal- vador)				
JIQUEI'					
A — Aos principais povoados:					
1 — ÁGUA VERMELHA (1 via)					
1) vicinal	Jiquié — Água Vermelha	4,30	36 km.	Cavalo	\$ 10,00
2 — BAETA (1 via)					
1) vicinal	Jiquié — Baeta	4,00	24 km.	Cavalo	\$ 15,00
3 — BAIXA ALEGRE (1 via)					
1) mista:					
a) rodoviária	Jiquié — Itajuru	1,20	36 km.	Ônibus	\$ 12,00
b) vicinal	Itajuru — Itagi — Baixa Alegre ..	3,40	24 km.	Cavalo	\$ 18,50

TABUAS ITINERÁRIAS

102

LOCALIDADES EXTREMAS Número e espécie de vias	ITINERÁRIOS	TEMPO (hora)	DISTÂNCIA (km ou ml.)	MEIO DE TRANSPORTE	PREÇO Cr. \$)		
4 — BARRA AVENIDA (2 vias) 1ª.) rodoviária	Jiquié — Barra Avenida	1,35	46 km.	Ônibus	\$ 15,00		
	2ª.) vicinal	Jiquié — Barra Avenida	4,30	35 km.	Cavalo	\$ 15,00	
5 — BUSCA VIDA (1 via) 1) vicinal	Jiquié — Busca Vida	4,00	32 km.	Cavalo	\$ 15,00		
6 — CACHOEIRINHA (1 via) 1) rodoviária	Jiquié — Cachoeirinha	0,20	6 km.	Automóvel	Ajuste		
7 — CASTANHÃO (1 via) 1) vicinal	Jiquié — Castanhão	2,30	19 km.	Cavalo	\$ 10,00		
8 — CURRAL NOVO (1 via) 1) rodoviária	Jiquié — Curral Novo	0,20	6 km.	Automóvel	Ajuste		
9 — ITAIBU' (1 via) 1) mista:	a) rodoviária	Jiquié — Jitaúna	1,40	48 km.	Ônibus	\$ 15,00	
	b) vicinal	Jitaúna — Itaibó	5,00	36 km.	Cavalo	\$ 15,00	
10 — MANDACARU' (1 via) 1) rodoviária	Jiquié — Mandacarú	0,05	0,5 km.	Automóvel	Ajuste		
11 — MONTE BRANCO (1 via) 1) vicinal	Jiquié — Monte Branco	5,00	36 km.	Cavalo	\$ 10,00		
12 — NOVO ORIENTE (2 vias) 1ª.) mista:	b) rodoviária	Jiquié — Itajurú	1,20	36 km.	Ônibus	\$ 12,00	
	b) vicinal	Itajurú — Itagí — Novo Oriente ..	6,40	39 km.	Cavalo	\$ 30,00	
	2ª.) mista:	a) rodoviária	Jiquié — Boassú	0,50	24 km.	Caminhão	\$ 10,00
		b) vicinal	Boassú — Novo Oriente	5,00	33 km.	Cavalo	\$ 20,00
13 — PAU BRASIL (2 vias) 1ª.) mista:	a) rodoviária	Jiquié — Itajurú	1,20	36 km.	Ônibus	\$ 12,00	
	b) vicinal	Itajurú — Itagí — Pau Brasil	6,10	42 km.	Cavalo	\$ 20,00	
	2ª.) vicinal	Jiquié — Pau Brasil	5,00	35 km.	Cavalo	\$ 20,00	
14 — SANTA TEREZINHA (1 via) 1) mista:	a) rodoviária	Jiquié — Jitaúna	1,40	48 km.	Ônibus	\$ 15,00	
	b) vicinal	Jitaúna — Santa Terezinha	3,00	24 km.	Cavalo	\$ 10,00	
B — Às sedes distritais:							
1 — AIQUARA (1 via) 1) mista:	a) rodoviária	Jiquié — Itajurú	1,20	36 km.	Ônibus	\$ 12,00	
	b) vicinal	Itajurú — Aiquara	2,00	11 km.	Cavalo	\$ 10,00	
2 — BAIXÃO (2 vias) 1ª.) ferroviária	Jiquié — Baixão	0,48	22 km.	Ferrovía (EFN)	\$ 4,10		
	2ª.) rodoviária	Jiquié — Baixão	0,40	24 km.	Automóvel	Ajuste	
3 — BOASSU' (1 via) 1) rodoviária	Jiquié — Boassú	0,50	24 km.	Caminhão	\$ 10,00		
4 — ITAGÍ (1 via) 1) mista:	a) rodoviária	Jiquié — Itajurú	1,20	36 km.	Ônibus	\$ 12,00	
	b) vicinal	Itajurú — Itagí	2,40	18 km.	Cavalo	\$ 10,00	
5 — ITAJURU' (1 via) 1) rodoviária	Jiquié — Itajurú	1,20	36 km.	Ônibus	\$ 12,00		
6 — JITAÚNA (1 via) 1) rodoviária	Jiquié — Jitaúna	1,40	48 km.	Ônibus	\$ 15,00		

LOCALIDADES EXTREMAS Número e espécie de vias	ITINERÁRIOS	TEMPO (hora)	DISTÂNCIA (km ou mi.)	MEIO DE TRANSPORTE	PRÊÇO (Cr. \$)
C — Às sedes municipais limítrofes:					
1 — BÓA NOVA (1 via) 1) rodoviária	Jiquié — Boa Nova	3,00	84 km.	Automóvel	Ajuste
2 — IPIAU' (2 vias) 1ª.) rodoviária	Jiquié — Ipiaú	3,00	74 km.	Automóvel	Ajuste
2ª.) vicinal	Jiquié — Ipiaú	12,00	74 km.	Cavalo	...
3 — ITIRUSSU' (3 vias) 1ª.) rodoviária	Jiquié — Itirussú	3,00	48 km.	Automóvel	Ajuste
2ª.) mista:					
a) ferroviária	Jiquié — Jaguaquara	2,20	64 km.	Ferrovia (EFN)	\$ 15,00
b) rodoviária	Jaguaquara — Itirussú	0,30	19 km.	Automóvel	Ajuste
3ª.) vicinal	Jiquié — Itirussú	12,00	84 km.	Cavalo	Ajuste
4 — JAGUAQUARA (2 vias) 1ª.) rodoviária	Jiquié — Jaguaquara	3,00	63 km.	Automóvel	Ajuste
2ª.) ferroviária	Jiquié — Jaguaquara	2,20	64 km.	Ferrovia (EFN)	\$ 15,00
5 — MARACÁS (3 vias) 1ª.) rodoviária	Jiquié — Itirussú — Maracás	5,00	90 km.	Automóvel	Ajuste
2ª.) mista:					
a) ferroviária	Jiquié — Jaguaquara	2,20	64 km.	Ferrovia (EFN)	\$ 15,00
b) rodoviária	Jaguaquara — Itirussú — Maracás ..	2,00	61 km.	Automóvel	Ajuste
3ª.) vicinal	Jiquié — Maracás	10,00	84 km.	Cavalo	\$ 25,00
6 — NILO PEÇANHA (1 via) 1) vicinal	Jiquié — Nilo Peçanha	48,00	204 km.	Cavalo	\$ 80,00
D — À Salvador: (2 vias)					
1ª.) mista:					
a) ferroviária	Jiquié — Jaguaquara — Itaquara — Santa Inês — Ubaíra — Jiquiriçá — Mutuípe — Laje — São Miguel das Matas — Santo Antônio de Jesús — Nazaré — (São Roque)	11,00	290 km.	Ferrovia (EFN)	\$ 42,30
b) marítima	(São Roque) — Salvador	3,00	21 mi.	Vapor (N.B.)	\$ 6,30
2ª.) rodoviária	Jiquié — Jaguaquara — Itaquara — Santa Inês — Brejões — (Milagres) — (Lajedo Alto) — Santa Terezinha — Castro Alves — Cruz das Almas — Muritiba — São Felix — Cachoeira — Conceição da Feira — São Gonçalo dos Campos — São Sebastião do Passé — Camassari — Salvador	16,00	490 km.	Automóvel	Ajuste
E — À Capital Federal: (2 vias)					
1ª.) mista:					
a) 1ª. etapa	Jiquié — Salvador (já descrita)				
b) 2ª. etapa	Salvador — Capital Federal (ver Sal- vador)				
2ª.) mista:					
a) rodoviária	Jiquié — Boa Nova — Djalma Dutra — Vitória da Conquista — (Pôrto Santa Cruz) — (Cachoeira do Pajeú) — Salinas — (Caboclo) — Francisco Sá — Montes Claros	29,00	892 km.	Automóvel	Ajuste
b) ferroviária	Montes Claros — Belo Horizonte — Capital Federal	32,35	1.116 km.	Ferrovia (EFCB)	\$ 127,00
JQUIRIÇÁ					
A — Aos principais povoados:					
1 — PRAZERES (1 via) 1) vicinal	Jiquiriçá — Prazeres	0,20	...	Cavalo	Ajuste
B — Às sedes distritais:					
(Tem apenas o distrito sede)					

LOCALIDADES EXTREMAS Número e espécie de vias	ITINERÁRIOS	TEMPO (hora)	DISTÂNCIA (km ou ml.)	MEIO DE TRANSPORTE	PRÊÇO (Cr. \$)	
C — As sedes municipais limítrofes:						
1 — LAJE (2 vias)	1ª.) ferroviária	Jiquiriçá — Mutuípe — Laje	1,10	28 km.	Ferrovia (EFN)	\$ 4,80
	2ª.) vicinal	Jiquiriçá — Mutuípe — Laje	4,00	30 km.	Cavalo	\$ 10,00
3 — MUTUÍPE (2 vias)	1ª.) ferroviária	Jiquiriçá — Mutuípe	0,24	11 km.	Ferrovia (EFN)	\$ 2,30
	2ª.) vicinal	Jiquiriçá — Mutuípe	1,50	14 km.	Cavalo	Ajuste
3 — TAPEROÁ (1 via)	1) vicinal	Jiquiriçá — Mutuípe — Valença — Taperoá	18,00	108 km.	Cavalo	\$ 60,00
4 — UBAÍRA (2 vias)	1ª.) ferroviária	Jiquiriçá — Ubaíra	0,26	13 km.	Ferrovia (EFN)	\$ 2,20
	2ª.) vicinal	Jiquiriçá — Ubaíra	2,00	13 km.	Cavalo	\$ 10,00
D — A Salvador: (1 via)						
1) mista:	a) ferroviária	Jiquiriçá — Mutuípe — Laje — São Miguel das Matas — Santo Antônio de Jesus — Nazaré — (São Roque) ..	6,35	149 km.	Ferrovia (EFN)	\$ 23,30
	b) marítima	(São Roque) — Salvador	3,00	31 mi.	Vapor (N.B.)	\$ 6,30
E — À Capital Federal: (2 vias)						
1ª.) mista:	a) 1ª. etapa	Jiquiriçá — Salvador (já descrita) ..				
	b) 2ª. etapa	Salvador — Capital Federal (ver Salvador)				
2ª.) mista:	a) ferroviária	Jiquiriçá — Ubaíra — Santa Inês — Itaquara — Jaguaquara — Jiquié ..	6,00	141 km.	Ferrovia (EFN)	\$ 19,00
	b) rodoviária	Jiquié — Boa Nova — Djalma Dutra — Vitória da Conquista — (Pôrto Santa Cruz) — (Cachoeira do Pajeú) — Salinas — (Caboclo) — Francisco Sá — Montes Claros ..	29,00	892 km.	Automóvel	Ajuste
		c) ferroviária	Montes Claros — Belo Horizonte — Capital Federal ..	32,35	1.116 km.	Ferrovia (EFCB)
JUAZEIRO						
A — Aos principais povoados:						
1 — ABÓBORAS (1 via)	1) vicinal	Juazeiro — Abóboras	16,00	96 km.	Cavalo	Ajuste
	2 — ALMAS (1 via)	1) vicinal	Juazeiro — Almas	11,00	66 km.	Cavalo
3 — CARNAÍBA (2 vias)	1ª.) ferroviária	Juazeiro — Carnaíba	0,40	22 km.	Ferrovia (VFFLB)	\$ 2,50
	2ª.) rodoviária	Juazeiro — Carnaíba	0,30	24 km.	Auto ou caminhão	Ajuste
4 — CARNAÍBA DE DENTRO (1 via)	1) vicinal	Juazeiro — Carnaíba de Dentro	5,00	28 km.	Cavalo	Ajuste
5 — JARAMATAIA (1 via)	1) vicinal	Juazeiro — Jaramataia	10,00	60 km.	Cavalo	Ajuste
6 — LAGÔA (2 vias)	1ª.) rodoviária	Juazeiro — Lagôa	0,35	18 km.	Auto ou caminhão	Ajuste
	2ª.) vicinal	Juazeiro — Lagôa	3,00	18 km.	Cavalo	Ajuste
7 — MANIÇOBA (1 via)	1) vicinal	Juazeiro — Maniçoba	9,00	54 km.	Cavalo	Ajuste
8 — PEDRAS (2 vias)	1ª.) rodoviária	Juazeiro — Pedras	2,30	72 km.	Auto ou caminhão	Ajuste
	2ª.) vicinal	Juazeiro — Pedras	12,00	72 km.	Cavalo	Ajuste

LOCALIDADES EXTREMAS Número e espécie de vias	ITINERÁRIOS	TEMPO (hora)	DISTÂNCIA (km ou ml.)	MEIO DE TRANSPORTE	PRÊÇO Cr. \$)
9 — RANCHARIA (1 via) 1) vicinal	Juazeiro — Rancharia	12,00	72 km.	Cavalo	Ajuste
10 — RODEADOURO (2 vias) 1ª.) rodoviária	Juazeiro — Rodeadouro	0,20	11 km.	Auto ou caminhão	Ajuste
2ª.) vicinal	Juazeiro — Rodeadouro	2,00	11 km.	Cavalo	Ajuste
11 — SACO DO MEIO (1 via) 1) vicinal	Juazeiro — Saco do Meio	8,00	48 km.	Cavalo	Ajuste
12 — TANQUE NOVO (1 via) 1) vicinal	Juazeiro — Tanque Novo	12,00	72 km.	Cavalo	Ajuste
B — Às sedes distritais:					
1 — ITAMOTINGA (3 vias) 1ª.) fluvial	Juazeiro — Itamotinga	5,00	90 km.	Vapor (VBSP)	Ajuste
2ª.) rodoviária	Juazeiro — Itamotinga	3,00	84 km.	Auto ou caminhão	Ajuste
3ª.) vicinal	Juazeiro — Itamotinga	14,00	84 km.	Cavalo	Ajuste
2 — JUNCO (2 vias) 1ª.) rodoviária	Juazeiro — Junco	1,00	42 km.	Automóvel	Ajuste
2ª.) vicinal	Juazeiro — Junco	7,00	42 km.	Cavalo	Ajuste
3 — JUREMAL (2 vias) 1ª.) rodoviária	Juazeiro — Juremal	1,30	40 km.	Auto ou caminhão	Ajuste
2ª.) ferroviária	Juazeiro — Juremal	1,40	40 km.	Ferrovia (VFFLB)	\$ 6 70
4 — MASSAROCA (1 via) 1) ferroviária	Juazeiro — Massaroca	2,00	57 km.	Ferrovia (VFFLB)	\$ 11,70
C — Às sedes municipais limítrofes:					
1 — CAMPO FORMOSO (2 vias) 1ª.) ferroviária	Juazeiro — Campo Formoso	8,20	163 km.	Ferrovia (VFFLB)	\$ 26 20
2ª.) rodoviária	Juazeiro — Campo Formoso	5,00	180 km.	Auto ou caminhão	Ajuste
2 — CASA NOVA (3 vias) 1ª.) fluvial	Juazeiro — (Sobradinho) — Casa Nova	16,00	75 km.	Vapor (VBSE)	\$ 27,40
2ª.) vicinal	Juazeiro — (Sobradinho) — Casa Nova	12,00	80 km.	Cavalo	\$ 60,00
3ª.) mista: a) rodoviária	Juazeiro — Bossoroca	5,00	108 km.	Automóvel	Ajuste
b) fluvial	Bossoroca — Casa Nova	1,00	3 km.	Canôa	\$ 5 00
3 — CURAÇA' (3 vias) 1ª.) rodoviária	Juazeiro — Curaçá	3,00	96 km.	Auto ou caminhão	Ajuste
2ª.) fluvial	Juazeiro — Curaçá	8,00	117 km.	Vapor (VBSE)	\$ 34 50
3ª.) vicinal	Juazeiro — Curaçá	20 20	117 km.	Cavalo	Ajuste
4 — JAGUARARI (2 vias) 1ª.) ferroviária	Juazeiro — Jaguarari	4,00	105 km.	Ferrovia (VFFLB)	\$ 17,50
2ª.) vicinal	Juazeiro — Jaguarari	16,00	100 km.	Cavalo	\$ 35,00
5 — SENTO SE' (3 vias) 1ª.) rodoviária	Juazeiro — Sento Sé	4,00	144 km.	Auto ou caminhão	Ajuste
2ª.) fluvial	Juazeiro — Casa Nova — Sento Sé	22,30	102 km.	Vapor (VBSE e NMSF)	\$ 37 20
3ª.) vicinal	Juazeiro — Sento Sé	24,00	144 km.	Cavalo	Ajuste
D — À Salvador: (2 vias)					
1ª.) ferroviária	Juazeiro — Jaguarari — Senhor do Bonfim — Iriúba — Queimadas — Santaluz — Serrinha — Alagoínhas — Catú — Pojuca — Mata de São João — Camassari — Salvador	24,00	579 km.	Ferrovia (VFFLB)	\$ 73,50
2ª.) rodoviária	Juazeiro — (Barro Vermelho) — Uauá — Enclides da Cunha — Tucano — Serrinha — Feira de Santana — São Sebastião do Passê — Camassari — Salvador	20,30	635 km.	Automóvel	Ajuste

TÁBUAS ITINERÁRIAS

106

LOCALIDADES EXTREMAS Número e espécie de vias	ITINERÁRIOS	TEMPO (hora)	DISTÂNCIA (km ou ml.)	MEIO DE TRANSPORTE	PRÊÇO (Cr. \$)
E — À Capital Federal: (2 vias)					
1ª.) mista:					
a) 1ª. etapa	Juazeiro — Salvador (já descrita) ..				
b) 2ª. etapa	Salvador — Capital Federal (ver Sal- vador)				
2ª.) mista:					
a) fluvial	Juazeiro — Casa Nova — Sento Sé — Remanso — Pilão Arcado — Xique Xique — Barra — Paratinga — Bom Jesus da Lapa — Carinhanha — Hanga — Matias Cardoso — Januária — São Francisco — São Romão — Pirapora Pirapora — Belo Horizonte — Capital Federal	276,00	1.371 km.	Vapor (VBSF e NMSF)	\$ 289,80
b) ferroviária		29,35	1.006 km.	Ferrovia (EFCB)	\$ 121,50
LAJE					
A — Aos principais povoados:					
1 — AREIA FINA (1 via)					
1) vicinal	Laje — Areia Fina	2,00	15 km.	Cavalo	\$ 5,00
2 — ITAPARICA (1 via)					
1) vicinal	Laje — Itaparica	5,00	30 km.	Cavalo	\$ 10,00
3 — JUBEBA (1 via)					
1) vicinal	Laje — Jubeba	2,00	15 km.	Cavalo	\$ 5,00
4 — LARGO DO DOCE (1 via)					
1) vicinal	Laje — Largo do Doce	6,00	36 km.	Cavalo	\$ 10,00
B — Às sedes distritais:					
1 — CAPÃO (1 via)					
1) vicinal	Laje — Capão	3,00	18 km.	Cavalo	\$ 6,00
2 — ENGENHEIRO PONTES (2 vias)					
1ª.) ferroviária	Laje — Engenheiro Pontes	0,18	9 km.	Ferrovia (EFN)	\$ 1,50
2ª.) vicinal	Laje — Engenheiro Pontes	1,30	9 km.	Cavalo	\$ 3,00
C — Às sedes municipais limf- trofes:					
1 — AMARGOSA (2 vias)					
1ª.) ferroviária	Laje — São Miguel das Matas — Amargosa	1,57	50 km.	Ferrovia (EFN)	\$ 8,20
2ª.) vicinal	Laje — Amargosa	7,00	42 km.	Cavalo	\$ 20,00
2 — ARATUÍPE (2 vias)					
1ª.) mista:					
a) ferroviária	Laje — Nazaré	4,00	91 km.	Ferrovia (EFN)	\$ 13,20
b) rodoviária	Nazaré — Aratuípe	0,15	6 km.	Automóvel	Ajuste
2ª.) vicinal	Laje — Aratuípe	12,00	72 km.	Cavalo	Ajuste
3 — JAGUARIPE (3 vias)					
1ª.) mista:					
a) ferroviária	Laje — Nazaré	4,00	91 km.	Ferrovia (EFN)	\$ 13,20
b) fluvial	Nazaré — Jaguaripe	4,00	15 mi.	Canôa	\$ 35,00
2ª.) mista:					
a) vicinal	Laje — (São Bernardo)	10,00	72 km.	Cavalo	Ajuste
b) fluvial	(São Bernardo) — Jaguaripe	3,00	9 mi.	Canôa	Ajuste
3ª.) vicinal	Laje — (São Bernardo) — Jaguaripe	13,00	90 km.	Cavalo	Ajuste
4 — JIQUIRIÇÁ (2 vias)					
1ª.) ferroviária	Laje — Mutuípe — Jiquiriçá	1,10	28 km.	Ferrovia (EFN)	\$ 4,80
2ª.) vicinal	Laje — Mutuípe — Jiquiriçá	4,00	30 km.	Cavalo	\$ 10,00
5 — MUTUÍPE (2 vias)					
1ª.) ferroviária	Laje — Mutuípe	0,42	17 km.	Ferrovia (EFN)	\$ 3,30
2ª.) vicinal	Laje — Mutuípe	3,00	18 km.	Cavalo	\$ 5,00

LOCALIDADES EXTREMAS Número e espécie de vias	ITINERÁRIOS	TEMPO (hora)	DISTÂNCIA (km ou ml.)	MEIO DE TRANSPORTE	PRÊÇO Gr. \$)
6 — SANTO ANTÔNIO DE JESÚS (2 vias)					
1ª.) ferroviária	Laje — São Miguel das Matas — Santo Antônio de Jesus	2,15	58 km.	Ferrovía (EFN)	\$ 8.80
2ª.) vicinal	Laje — São Miguel das Matas — Santo Antônio de Jesus	8,00	54 km.	Cavalo	\$ 40.00
7 — SÃO MIGUEL DAS MATAS (2 vias)					
1ª.) ferroviária	Laje — São Miguel das Matas	0,42	21 km.	Ferrovía (EFN)	\$ 3.60
2ª.) vicinal	Laje — São Miguel das Matas	3,00	18 km.	Cavalo	\$ 8.00
8 — UBAÍRA (1 via)					
1ª.) ferroviária	Laje — Ubaíra	1,30	41 km.	Ferrovía (EFN)	\$ 6.80
9 — VALENÇA (1 via)					
1ª.) vicinal	Laje — Valença	10,00	72 km.	Cavalo	\$ 50.00
D — À Salvador: (1 via)					
1ª.) mista:					
a) ferroviária	Laje — São Miguel das Matas — Santo Antônio de Jesus — Nazaré — (São Roque)	4,55	121 km.	Ferrovía (EFN)	\$ 19.30
b) marítima	(São Roque) — Salvador	3,00	21 mi.	Vapor (N.B.)	\$ 6.30
E — À Capital Federal: (1 via)					
1) mista:					
a) 1ª. etapa	Laje — Salvador (já descrita)				
b) 2ª. etapa	Salvador — Capital Federal (ver Salvador)				
LENÇÓIS					
A — Aos principais povoados:					
1 — IRAMAIA (1 via)					
1) vicinal	Lençóis — Iramaia	6,00	42 km.	Cavalo	\$ 20.00
2 — VAGNER (2 vias)					
1) rodoviária	Lençóis — Wagner	3,00	72 km.	Automóvel	Ajuste
2ª.) vicinal	Lençóis — Wagner	9,30	60 km.	Cavalo	Ajuste
B — Às sedes distritais:					
1 — AFRANIO PEIXOTO (2 vias)					
1ª.) rodoviária	Lençóis — Afranio Peixoto	1,30	42 km.	Automóvel	Ajuste
2ª.) vicinal	Lençóis — Afranio Peixoto	6,00	42 km.	Cavalo	Ajuste
2 — ITACIRA (1 via)					
1) vicinal	Lençóis — Itacira	9,00	63 km.	Cavalo	\$ 30.00
C — Às sedes municipais limítrofes:					
1 — ANDARAÍ (2 vias)					
1ª.) rodoviária	Lençóis — Andaraí	3,00	36 km.	Automóvel	Ajuste
2ª.) vicinal	Lençóis — Andaraí	8,00	42 km.	Cavalo	\$ 20.00
2 — MÔRRO DO CHAPÉU (2 vias)					
1) rodoviária	Lençóis — Mórro do Chapéu	7,30	186 km.	Automóvel	Ajuste
2ª.) vicinal	Lençóis — Mórro do Chapéu	27,00	191 km.	Cavalo	Ajuste
3 — PALMEIRAS (2 vias)					
1ª.) rodoviária	Lençóis — Palmeiras	9,00	138 km.	Automóvel	Ajuste
2ª.) vicinal	Lençóis — Palmeiras	5,60	30 km.	Cavalo	\$ 20.00
4 — RUI BARBOSA (1 via)					
1ª.) vicinal	Lençóis — Rui Barbosa	25,00	156 km.	Cavalo	Ajuste
5 — SEABRA (2 vias)					
1ª.) rodoviária	Lençóis — Seabra	8,00	140 km.	Automóvel	Ajuste
2ª.) vicinal	Lençóis — Seabra	9,00	60 km.	Cavalo	\$ 50.00

TABUAS ITINERÁRIAS

108

LOCALIDADES EXTREMAS Número e espécie de vias	ITINERÁRIOS	TEMPO (hora)	DISTÂNCIA (km ou ml.)	MEIO DE TRANSPORTE	PRÊÇO Cr. \$)
D — À Salvador (2 vias)					
1ª.) mista:					
a) rodoviária	Lençóis — (Itaitê)	7,00	102 km.	Automóvel	Ajuste
b) ferroviária	(Itaitê) — Santa Terezinha — Castro Alves — Cruz das Almas — Muritiba — São Felix — Cachoeira	10,00	276 km.	Ferrovia (VFFLB)	\$ 40,50
c) fluvial	Cachoeira — Maragogipe — Salvador	5,30	48 ml.	Vapor (N. B.)	\$ 12,70
2ª.) rodoviária	Lençóis — Andaraí — Itaberaba — Ipirá — Feira de Santana — São Se- bastião do Passé — Camassari — Sal- vador	22,00	542 km.	Automóvel	Ajuste
E — À Capital Federal: (1 via)					
1ª.) mista:					
a) 1ª. etapa	Lençóis — Salvador (já descrita) ..				
b) 2ª. etapa	Salvador — Capital Federal (ver Sal- vador)				
LIVRAMENTO DO BRUMADO					
A — Aos principais povoados:					
1 — BARRINHA (2 vias)					
1ª.) rodoviária	Livramento do Brumado — Barrinha	0,10	6 km.	Auto ou caminhão	Ajuste
2ª.) vicinal	Livramento do Brumado — Barrinha	1,00	6 km.	Cavalo	\$ 3,00
2 — BARBOSA (2 vias)					
1ª.) rodoviária	Livramento do Brumado — Barbosa	1,20	36 km.	Auto ou caminhão	Ajuste
2ª.) vicinal	Livramento do Brumado — Barbosa	4,00	36 km.	Cavalo	\$ 10,00
3 — CAATINGA SÊCA (2 vias)					
1ª.) rodoviária	Livramento do Brumado — Caatinga Sêca	0,40	15 km.	Auto ou caminhão	Ajuste
2ª.) vicinal	Livramento do Brumado — Caatinga Sêca	2,00	15 km.	Cavalo	\$ 5,00
4 — CANABRAVA (1 via)					
1ª.) vicinal	Livramento do Brumado — Canabrava	3,00	28 km.	Cavalo	\$ 8,00
5 — ITAGUASSU' (2 vias)					
1ª.) rodoviária	Livramento do Brumado — Itaguassú	0,50	18 km.	Auto ou caminhão	Ajuste
2ª.) vicinal	Livramento do Brumado — Itaguassú	2,00	15 km.	Cavalo	\$ 5,00
6 — JATOBA' (2 vias)					
1ª.) rodoviária	Livramento do Brumado — Jatobá ..	1,10	21 km.	Auto ou caminhão	Ajuste
2ª.) vicinal	Livramento do Brumado — Jatobá ..	2,30	20 km.	Cavalo	\$ 6,00
7 — LAGÔA NOVA (2 vias)					
1ª.) rodoviária	Livramento do Brumado — Lagôa Nova	1,00	27 km.	Auto ou caminhão)	Ajuste
2ª.) vicinal	Livramento do Brumado — Lagôa Nova	3,50	24 km.	Cavalo	\$ 6,00
8 — NADO (2 vias)					
1ª.) rodoviária	Livramento do Brumado — Nado	0,20	8 km.	Auto ou caminhão	Ajuste
2ª.) vicinal	Livramento do Brumado — Nado	1,50	8 km.	Cavalo	\$ 5,00
9 — SÃO TIMÓTEO (2 vias)					
1ª.) rodoviária	Livramento do Brumado — São Ti- móteo	3,00	72 km.	Auto ou caminhão	Ajuste
2ª.) vicinal	Livramento do Brumado — São Ti- móteo	8,00	60 km.	Cavalo	\$ 15,00
10 — SERRA (2 vias)					
1ª.) rodoviária	Livramento do Brumado — Serra ..	1,05	24 km.	Auto ou caminhão	Ajuste
2ª.) vicinal	Livramento do Brumado — Serra ..	2,00	18 km.	Cavalo	\$ 6,00
11 — TABIMAN (2 vias)					
1ª.) rodoviária	Livramento do Brumado — Tabiman	0,05	3 km.	Auto ou caminhão	Ajuste
2ª.) vicinal	Livramento do Brumado — Tabiman	0,12	3 km.	Canôa	\$ 2,00
12 — TABOLEIRO (2 vias)					
1ª.) rodoviária	Livramento do Brumado — Taboleiro	1,00	28 km.	Auto ou caminhão	Ajuste
2ª.) vicinal	Livramento do Brumado — Taboleiro	2,30	24 km.	Cavalo	\$ 6,00

LOCALIDADES EXTREMAS Número e espécie de vias	ITINERÁRIOS	TEMPO (hora)	DISTÂNCIA (km ou mi.)	MEIO DE TRANSPORTE	PRÊÇO (Cr. \$)
B — Às sedes distritais:					
1 — IBIROCAÍM (2 vias)	1 ^a .) rodoviária	1,00	18 km.	Auto ou caminhão	Ajuste
	2 ^a .) vicinal	2,00	18 km.	Cavalo	\$ 10,00
2 — IGUATEMÍ (2 vias)	1 ^a .) rodoviária	1,45	42 km.	Automóvel	Ajuste
	2 ^a .) vicinal	5,00	50 km.	Cavalo	\$ 15,00
3 — ITANAGÊ (2 vias)	1 ^a .) rodoviária	1,20	36 km.	Auto ou caminhão	Ajuste
	2 ^a .) vicinal	4,00	30 km.	Cavalo	\$ 15,00
C — Às sedes municipais limítrofes:					
1 — BRUMADO (2 vias)	1 ^a .) rodoviária	4,00	91 km.	Auto ou caminhão	Ajuste
	2 ^a .) vicinal	15,00	81 km.	Cavalo	\$ 40,00
2 — CAITITÉ (2 vias)	1 ^a .) rodoviária	6,00	132 km.	Auto ou caminhão	Ajuste
	2 ^a .) vicinal	14,00	108 km.	Cavalo	\$ 60,00
3 — PARAMIRIM (2 vias)	1 ^a .) rodoviária	4,00	84 km.	Auto ou caminhão	Ajuste
	2 ^a .) vicinal	10,00	78 km.	Cavalo	\$ 30,00
4 — RIO DE CONTAS (1 via)	1) vicinal	2,00	12 km.	Cavalo	\$ 10,00
D — À Salvador: (4 vias)					
1 ^a .) mista:					
a) rodoviária	Livramento do Brumado — Brumado — (Umburanas)	4,30	117 km.	Automóvel	Ajuste
b) ferroviária	(Umburanas) — (Contendas) — Santa Terezinha — Castro Alves — Cruz das Almas — Muritiba — São Felix — Cachoeira	17,00	465 km.	Ferrovia (VFFLB)	...
c) fluvial	Cachoeira — Maragogipe — Salvador	5,30	48 mi.	Vapor (N. B.)	\$ 12,70
2 ^a .) rodoviária					
	Livramento do Brumado — Brumado — Vitória da Conquista — Djalma Dutra — Boa Nova — Jiquié — Jaguaquara — Itaquara — Santa Inês — Brejões — (Milagres) — (Lajedo Alto) — Santa Terezinha — Castro Alves — Cruz das Almas — Muritiba — São Felix — Cachoeira — Conceição da Feira — São Gonçalo dos Campos — São Sebastião do Passé — Camasari — Salvador	29,00	920 km.	Automóvel	Ajuste
3 ^a .) mista:					
a) rodoviária	Livramento do Brumado — Brumado — Vitória da Conquista — Itambé — Itabuna — Ilhéus	13,00	538 km.	Automóvel	Ajuste
b) marítima	Ilhéus — Salvador	14,00	120 mi.	Vapor (N. B.)	\$ 82,60
4 ^a .) mista:					
a) rodoviária	Livramento do Brumado — Brumado — Vitória da Conquista — Itambé — Itabuna — Ilhéus	13,00	538 km.	Automóvel	Ajuste
b) aérea	Ilhéus — Salvador	1,05	230 km.	Avião	\$ 268,80
E — À Capital Federal: (3 vias)					
1 ^a .) mista:					
a) 1 ^a . etapa	Livramento do Brumado — Salvador (já descrita)				
b) 2 ^a . etapa	Salvador — Capital Federal (ver Salvador)				

TABUAS ITINERÁRIAS

LOCALIDADES EXTREMAS Número e espécie de vias	ITINERÁRIOS	TEMPO (hora)	DISTÂNCIA (km ou mi.)	MEIO DE TRANSPORTE	PREÇO Cr. \$)
2ª.) mista: a) 1ª. etapa b) 2ª. etapa	Livramento do Brumado — Ilhéus (já descrita) Ilhéus — Capital Federal (ver Ilhéus) Livramento do Brumado — Brumado — Caculé — Urandí — Espinosa — Monte Azul — Montes Claros	19,00	567 km.	Automóvel	Ajuste
3ª.) mista: a) rodoviária b) ferroviária	Montes Claros — Belo Horizonte — Capital Federal	32,35	1.116 km.	Ferrovía (EFCB)	\$ 127,00
MACAJUBA					
A — Aos principais povoados:					
1 — NOVA CRUZ (2 vias) 1ª.) rodoviária 2ª.) vicinal	Macajuba — Nova Cruz Macajuba — Nova Cruz	1,00 2,00	15 km. 12 km.	Auto ou caminhão Cavalo	Ajuste \$ 5,00
2 — SANTA LUZIA (1 via) 1) vicinal	Macajuba — Santa Luzia	6,00	36 km.	Cavalo	\$ 12,00
B — Às sedes distritais: (Tem apenas o distrito sede)					
C — Às sedes municipais limítrofes:					
1 — BAIXA GRANDE (2 vias) 1ª.) rodoviária 2ª.) vicinal	Macajuba — Baixa Grande Macajuba — Baixa Grande	2,00 5,00	48 km. 36 km.	Auto ou caminhão Cavalo	Ajuste \$ 10,00
2 — IPIRÁ (2 vias) 1ª.) rodoviária 2ª.) vicinal	Macajuba — Baixa Grande — Ipirá Macajuba — Ipirá	5,00 12,00	113 km. 78 km.	Automóvel Cavalo	Ajuste Ajuste
3 — MUNDO NOVO (2 vias) 1ª.) rodoviária 2ª.) vicinal	Macajuba — Baixa Grande — Mundo Novo Macajuba — Mundo Novo	5,00 6,00	102 km. 42 km.	Automóvel Cavalo	Ajuste \$ 20,00
4 — RUI BARBOSA (2 vias) 1ª.) rodoviária 2ª.) vicinal	Macajuba — Rui Barbosa Macajuba — Rui Barbosa	1,00 4,00	30 km. 28 km.	Automóvel Cavalo	Ajuste \$ 10,00
D — À Salvador (2 vias)					
1ª.) rodoviária	Macajuba — Baixa Grande — Ipirá — Feira de Santana — São Sebastião do Passé — Camassari — Salvador ..	12,00	346 km.	Automóvel	Ajuste
2ª.) mista: a) rodoviária b) ferroviária	Macajuba — Rui Barbosa — (Itaíba) (Itaíba — Itaberaba — Santa Terezi- nha — Castro Alves — Cruz das Al- mas — Muritiba — São Felix — Ca- choeira	2,30	60 km.	Automóvel	Ajuste
c) fluvial	Cachoeira — Maragogipe — Salvador	6,58 5,30	204 km 48 mi.	Ferrovía (VFFLB) Vapor (N. B.)	\$ 31,60 \$ 12,70
E — À Capital Federal: (1 via)					
1) mista: a) 1ª. etapa b) 2ª. etapa	Macajuba — Salvador (já descrita) .. Salvador — Capital Federal (ver Sal- vador)				
MACARANÍ					
A — Aos principais povoados:					
1 — CORÔA (1 via) 1) vicinal	Macaraní — Corôa	14,00	84 km.	Cavalo	\$ 34,00
2 — CORREÇÃO (1 via) 1) vicinal	Macaraní — Corregião	6,00	30 km.	Cavalo	\$ 15,00
3 — JACU (1 via) 1) vicinal	Macaraní — Jacú	6,00	36 km.	Cavalo	\$ 15,00

LOCALIDADES EXTREMAS Número e espécie de vias	ITINERÁRIOS	TEMPO (hora)	DISTÂNCIA (km ou ml.)	MEIO DE TRANSPORTE	PRÊÇO Cr. \$)
4 — MAIQUINIQUE (1 via) 1) vicinal	Macarani — Maiquinique	5,00	30 km.	Cavalo	\$ 12,00
5 — RIBEIRÃO DO LARGO (1 via) 1) vicinal	Macarani — Ribeirão do Largo	12,00	60 km.	Cavalo	\$ 25,00
6 — SERRA DO PATEIRÃO (1 via) 1) vicinal	Macarani — Serra do Pateirão	7,00	42 km.	Cavalo	\$ 17,00
7 — TAPERA (1 via) 1) vicinal	Macarani — Tapera	14,20	72 km.	Cavalo	\$ 29,00
B — Às sedes distritais:					
1 — CAMPINARAMA (1 via) 1) vicinal	Macarani — Campinarama	10,00	60 km.	Cavalo	\$ 25,50
2 — ENCRUZILHADA (1 via) 1) vicinal	Macarani — Encruzilhada	15,00	90 km.	Cavalo	\$ 38,00
3 — RIBEIRÃO DO SALTO (1 via) 1) vicinal	Macarani — Ribeirão do Salto	12,00	72 km.	Cavalo	\$ 30,00
C — Às sedes municipais limítrofes:					
1 — BELMONTE (1 via) 1) vicinal	Macarani — (Itapebí) — Belmonte	32,00	276 km.	Cavalo	\$ 80,00
2 — CANAVIEIRAS (1 via) 1) vicinal	Macarani — Canavieiras	28,00	240 km.	Cavalo	\$ 60,00
3 — ITAMBE' (1 via) 1) vicinal	Macarani — Itambé	12,00	70 km.	Cavalo	\$ 30,00
4 — VITÓRIA DA CONQUISTA (1 via) 1) mista: a) vicinal	Macarani — Itambé	12,00	70 km.	Cavalo	\$ 30,00
b) rodoviária	Itambé — Vitória da Conquista	1,00	62 km.	Automóvel	Ajuste
D — À Salvador: (1 via)					
1) mista: a) vicinal	Macarani — Itambé	12,00	70 km.	Cavalo	\$ 30,00
b) rodoviária	Itambé — Jiquié	7,00	254 km.	Automóvel	Ajuste
c) ferroviária	Jiquié — Jaguaquara — Itaquara — Santa Inês — Ubaíra — Jiquiriçá — Mutuípe — Laje — São Miguel das Matas — Santo Antônio de Jesus — Nazaré — (São Roque)	11,00	290 km.	Ferrovia (EFN)	\$ 42,30
d) marítima	(São Roque) — Salvador	3,00	21 mi.	Vapor (N. B.)	\$ 6,30
E — À Capital Federal: (2 vias)					
1ª.) mista: a) 1ª. etapa	Macarani — Salvador (já descrita) ..				
b) 2ª. etapa	Salvador — Capital Federal (ver Sal- vador)				
2ª.) mista: a) vicinal	Macarani — (Encruzilhada)	15,00	90 km.	Cavalo	\$ 38,00
b) rodoviária	(Encruzilhada) — (Pôrto Santa Cruz) — (Cachoeira do Pajeú) — Salinas — (Caboclo) — Francisco Sá — Montes Claros	15,00	540 km.	Automóvel	Ajuste
c) ferroviária	Montes Claros — Belo Horizonte — Capital Federal	32,35	1.116 km.	Ferrovia (EFCB)	\$ 127,00
MACAÚBAS					
A — Aos principais povoados:					
1 — AÇUDE (1 via) 1) rodoviária	Macaúbas — Açude	1,30	18 km.	Automóvel	Ajuste

TABUAS ITINERÁRIAS

LOCALIDADES EXTREMAS Número e espécie de vias	ITINERÁRIOS	TEMPO (hora)	DISTÂNCIA (km ou mi.)	MEIO DE TRANSPORTE	PREÇO (Cr. \$)
2 — LAGÔA CLARA (1 via)					
1.) vicinal	Macaúbas — Lagôa Clara	10,00	54 km.	Cavalo	\$ 25,00
3 — TANQUE NOVO (1 via)					
1.) rodoviária	Macaúbas — Tanque Novo	7,00	75 km.	Automóvel	Ajuste
B — Às sedes distritais:					
1 — BOQUIRA (2 vias)					
1ª.) rodoviária	Macaúbas — Boquirá	4,00	30 km.	Automóvel	Ajuste
2ª.) vicinal	Macaúbas — Boquirá	5,00	27 km.	Cavalo	\$ 15,00
2 — BOTUPORÃ (2 vias)					
1ª.) rodoviária	Macaúbas — Botuporã	5,30	60 km.	Automóvel	Ajuste
2ª.) vicinal	Macaúbas — Botuporã	10,00	54 km.	Cavalo	\$ 25,00
3 — BUCUITUBA (2 vias)					
1ª.) rodoviária	Macaúbas — Bucuituba	5,00	48 km.	Automóvel	Ajuste
2ª.) vicinal	Macaúbas — Bucuituba	6,30	45 km.	Cavalo	\$ 20,00
4 — CANATIBA (1 via)					
1.) vicinal	Macaúbas — Canatiba	5,30	30 km.	Cavalo	Ajuste
5 — CATURAMA (2 vias)					
1ª.) rodoviária	Macaúbas — Caturama	7,00	78 km.	Automóvel	Ajuste
2ª.) vicinal	Macaúbas — Caturama	12,00	72 km.	Cavalo	\$ 30,00
C — As sedes municipais limi- trofes:					
1 — BOM JESUS DA LAPA (1 via)					
1ª.) rodoviária	Macaúbas — Riacho de Santana — Bom Jesus da Lapa	7,00	204 km.	Automóvel	Ajuste
2 — CAITITÉ (2 vias)					
1ª.) rodoviária	Macaúbas — Caitité	10,00	171 km.	Automóvel	Ajuste
2ª.) vicinal	Macaúbas — Caitité	18,00	150 km.	Cavalo	Ajuste
3 — IBITIÁRA (2 vias)					
1ª.) rodoviária	Macaúbas — Ibitiára	4,00	108 90 km.	Automóvel	Ajuste
2ª.) vicinal	Macaúbas — Ibitiára	12,00	90 km.	Cavalo	\$ 50,00
4 — OLIVEIRA DOS BREJINHOS (2 vias)					
1ª.) rodoviária	Macaúbas — Oliveira dos Brejinhos ..	5,00	108 km.	Automóvel	Ajuste
2ª.) vicinal	Macaúbas — (Santa Rita) — Oliveira dos Brejinhos	16,00	120 km.	Cavalo	\$ 50,00
5 — PARAMIRIM (2 vias)					
1ª.) rodoviária	Macaúbas — Paramirim	5,00	110 km.	Automóvel	Ajuste
2ª.) vicinal	Macaúbas — Paramirim	13,00	90 km.	Cavalo	\$ 50,00
6 — PARATINGA (1 via)					
1.) vicinal	Macaúbas — Paratinga	13,00	96 km.	Cavalo	\$ 50,00
7 — RIACHO DE SANTANA (2 vias)					
1ª.) rodoviária	Macaúbas — Riacho de Santana	6,00	132 km.	Automóvel	Ajuste
2ª.) vicinal	Macaúbas — Riacho de Santana	18,00	120 km.	Cavalo	\$ 50,00
D — À Salvador: (4 vias)					
1ª.) rodoviária	Macaúbas — Ibitiára — Mucugê — Andaraí — Itaberaba — Ipirá — Fei- ra de Santana — São Sebastião do Passé — Camasarri — Salvador	29,00	777 km.	Automóvel	Ajuste
2ª.) mista:					
a) rodoviária	Macaúbas — Ibitiára — Mucugê — Andaraí — Itaberaba	19,30	466 km.	Automóvel	
b) ferroviária	Itaberaba — Paraguassú — Santa Terezinha — Castro Alves — Cruz das Almas — São Felix — Cachoeira	9,00	192 km.	Ferrovía (VFFLB)	Ajuste
c) fluvial	Cachoeira — Maragogipe — Salvador	5,30	48 mi.	Vapor (N. B.)	\$ 30,60

212,70

LOCALIDADES EXTREMAS Número e espécie de vias	ITINERÁRIOS	TEMPO (hora)	DISTÂNCIA (km ou ml.)	MEIO DE TRANSPORTE	PRÊÇO Cr. \$)
3ª.) mista: a) rodoviária	Macaúbas — Paramirim — Livramento do Brumado — Brumado — Vitória da Conquista — Itambé — Itabuna — Ilhéus	22,00	696 km.	Automóvel	Ajuste
b) marítima	Ilhéus — Salvador	14,00	120 km.	Vapor (N. B.)	\$ 82,60
4ª.) mista: a) rodoviária	Macaúbas — Paramirim — Livramento do Brumado — Brumado — Vitória da Conquista — Itambé — Itabuna — Ilhéus	22,00	696 km.	Automóvel	Ajuste
b) aérea	Ilhéus — Salvador	1,05	230 km.	Avião	\$ 268,80
E — A Capital Federal: (3 vias)					
1ª.) mista: a) 1ª. etapa	Macaúbas — Salvador (já descrita) ..				
b) 2ª. etapa	Salvador — Capital Federal (ver Salvador)				
2ª.) mista: a) 1ª. etapa	Macaúbas — Paramirim — Livramento do Brumado — Brumado — Vitória da Conquista — Itambé — Itabuna — Ilhéus	22,00	696 km.	Automóvel	Ajuste
b) 2ª. etapa	Ilhéus — Capital Federal (ver Ilhéus)				
3ª.) mista: a) vicinal	Macaúbas — Paratinga ..	13,00	96 km.	Cavalo	\$ 30,00
b) fluvial	Paratinga — Bom Jesus da Lapa — Carinhanha — Manga — Matias Cardoso — Januária — São Francisco — São Romão — Pirapora	155,00	704 km.	Vapor (VBSF e NMSF)	\$ 146,90
c) ferroviária	Pirapora — Belo Horizonte — Capital Federal	29,35	1.006 km.	Ferrovia (EFCB)	\$ 121,50
MAIRÍ					
A — Aos principais povoados:					
1 — ALAGOÍNHAS (1 via) 1) vicinal	Mairí — Alagoíneas	2,00	18 km.	Cavalo	Ajuste
2 — ANGICOS (2 vias) 1ª.) rodoviária	Mairí — Angicos	1,00	18 km.	Auto ou caminhão	Ajuste
2ª.) vicinal	Mairí — Angicos	2,00	18 km.	Cavalo	Ajuste
3 — BÔA PAZ (1 via) 1) vicinal	Mairí — Boa Paz	1,00	9 km.	Cavalo	Ajuste
4 — BOM SUCESSO (1 via) 1) vicinal	Mairí — Bom Sucesso	1,30	12 km.	Cavalo	Ajuste
5 — MORRINHOS (1 via) 1) vicinal	Mairí — Morrinhos	2,00	18 km.	Cavalo	Ajuste
6 — SÃO BENTO DAS LAJES (2 vias) 1ª.) rodoviária	Mairí — São Bento das Lajes	2,00	30 km.	Auto ou caminhão	Ajuste
2ª.) vicinal	Mairí — São Bento das Lajes	3,00	24 km.	Cavalo	Ajuste
B — As sedes distritais:					
1 — (Tem apenas 1 distrito)					
C — As sedes municipais limítrofes:					
1 — BAIXA GRANDE (2 vias) 1ª.) rodoviária	Mairí — Baixa Grande	1,30	35 km.	Auto ou caminhão	Ajuste
2ª.) vicinal	Mairí — Baixa Grande	4,00	30 km.	Cavalo	\$ 10,00
2 — IPIRÁ (2 vias) 1ª.) rodoviária	Mairí — Baixa Grande — Ipirá ..	4,30	100 km.	Auto ou caminhão	Ajuste
2ª.) vicinal	Mairí — Ipirá	12,00	90 km.	Cavalo	Ajuste

TÁBUAS ITINERÁRIAS

114

LOCALIDADES EXTREMAS Número e espécie de vias	ITINERÁRIOS	TEMPO (hora)	DISTÂNCIA (km ou ml.)	MEIO DE TRANSPORTE	PRÊÇO (Cr. \$)
3 — JACOBINA (2 vias) 1ª.) rodoviária	Mairí — Jacobina	6,00	96 km.	Auto ou caminhão	Ajuste
	Mairí — Jacobina	12,00	96 km.	Cavalo	\$ 40,00
4 — MUNDO NOVO (2 vias) 1ª.) rodoviária	Mairí — Mundo Novo	3,00	48 km.	Auto ou caminhão	Ajuste
	Mairí — Mundo Novo	6,00	52 km.	Cavalo	\$ 30,00
5 — RIACHÃO DO JACUIPE (2 vias) 1ª.) rodoviária	Mairí — (Gavião) — Riachão do Jacuípe	8,00	170 km.	Auto ou caminhão	Ajuste
	Mairí — Riachão do Jacuípe	15,00	108 km.	Cavalo	\$ 50,00
D — À Salvador: (2 vias)					
1ª.) rodoviária	Mairí — Baixa Grande — Ipirá — Feira de Santana — São Sebastião do Passé — Camassari — Salvador	11,30	333 km.	Automóvel	Ajuste
2ª.) mista: a) rodoviária	Mairí — Baixa Grande — Ipirá — Feira de Santana	7,30	201 km.	Automóvel	Ajuste
	b) ferroviária	Feira de Santana — São Gonçalo dos Campos — Conceição da Feira — Cachoeira	2,20	49 km.	Ferrovia (VFFLB)
c) fluvial	Cachoeira — Maragogipe — Salvador	5,30	48 mi.	Vapor (N. B.)	\$ 12,70
E — À Capital Federal: (1 via)					
1) mista: a) 1ª. etapa	Mairí — Salvador (já descrita)				
b) 2ª. etapa	Salvador — Capital Federal (ver Salvador)				
MARACÁS					
A — Aos principais povoados:					
1 — BREJO (2 vias) 1ª.) mista: a) rodoviária	Maracás — Tamburí	2,00	65 km.	Automóvel	Ajuste
	Tamburí — Brejo	0,15	9 km.	Ferrovia (VFFLB)	\$ 4,70
2ª.) vicinal	Maracás — Brejo	8,30	68 km.	Cavalo	\$ 20,00
2 — CALDEIRÃO DOS MIRANDAS (1 via) 1) vicinal	Maracás — Caldeirão dos Mirandas ..	4,30	36 km.	Cavalo	\$ 10,00
3 — CALDEIRÃO DE PLÍNIO (1 via) 1) vicinal	Maracás — Caldeirão de Plínio	4,30	36 km.	Cavalo	\$ 10,00
4 — CALDEIRÃOZINHO (1 via) 1) vicinal	Maracás — Caldeirãozinho	4,00	30 km.	Cavalo	\$ 10,00
5 — CONTENDAS (1 via) 1) vicinal	Maracás — Contendas	7,00	54 km.	Cavalo	\$ 15,00
6 — DUAS LAGÔAS (2 vias) 1ª.) rodoviária	Maracás — Mórros — Duas Lagôas ..	2,00	60 km.	Automóvel	Ajuste
	Maracás — Duas Lagôas	6,00	48 km.	Cavalo	\$ 15,00
7 — FIGUEIREDO (1 via) 1) vicinal	Maracás — Figueiredo	4,30	36 km.	Cavalo	\$ 10,00
8 — ITAÍPE (2 vias) 1ª.) rodoviária	Maracás — Mórros — Duas Lagôas — Itaípe	2,30	66 km.	Automóvel	Ajuste
	Maracás — Itaípe	7,00	54 km.	Cavalo	\$ 15,00
9 — LAJÊDO DO TABOCAL (2 vias) 1ª.) rodoviária	Maracás — Lajêdo do Tabocal	1,00	31 km.	Automóvel	Ajuste
	Maracás — Lajêdo do Tabocal	4,00	30 km.	Cavalo	\$ 10,00

LOCALIDADES EXTREMAS Número e espécie de vias	ITINERÁRIOS	TEMPO (hora)	DISTÂNCIA (km ou ml.)	MEIO DE TRANSPORTE	PRÊÇO (Cr. \$)
10 — MACHADO PORTELA (3 vias)					
1ª.) rodoviária	Maracás — Tamanduá — Machado Portela	2,30	60 km.	Automóvel	Ajuste
2ª.) mista:					
a) rodoviária	Maracás — Tamburí	2,00	65 km.	Automóvel	Ajuste
b) ferroviária	Tamburí — Machado Portela	1,40	42 km.	Ferrovia (VFFLB)	\$ 6,00
3ª.) vicinal	Maracás — Machado Portela	9,00	72 km.	Cavalo	\$ 20,00
11 — MÔRROS (2 vias)					
1ª.) rodoviária	Maracás — Mórros	1,20	35 km.	Automóvel	Ajuste
2ª.) vicinal	Maracás — Mórros	3,00	24 km.	Cavalo	\$ 8,00
12 — OROBOZINHO (2 vias)					
1ª.) mista:					
a) rodoviária	Maracás — Tamburí	2,00	65 km.	Automóvel	Ajuste
b) ferroviária	Tamburí — Jurací	2,30	61 km.	Ferrovia (VFFLB)	\$ 9,80
c) vicinal	Jurací — Orozinho	0,30	3 km.	Cavalo	\$ 3,00
2ª.) vicinal	Maracás — Capivaras — Jurací — Orozinho	11,30	93 km.	Cavalo	\$ 33,00
13 — PEIXE (1 via)					
1) vicinal	Maracás — Peixe	2,20	18 km.	Cavalo	\$ 5,00
14 — PÔRTO ALEGRE (1 via)					
1) vicinal	Maracás — Pôrto Alegre	9,00	72 km.	Cavalo	\$ 20,00
15 — QUEIMADINHA (2 vias)					
1ª.) mista:					
a) rodoviária	Maracás — Tamburí	2,00	65 km.	Automóvel	Ajuste
b) ferroviária	Maracás — Queimadinha	1,00	28 km.	Ferrovia (VFFLB)	\$ 4,70
2ª.) vicinal	Maracás — Queimadinha	9,00	72 km.	Cavalo	\$ 20,00
16 — SANTA TEREZINHA (2 vias)					
1ª.) rodoviária	Maracás — Santa Terezinha	2,00	51 km.	Automóvel	Ajuste
2ª.) vicinal	Maracás — Santa Terezinha	4,30	36 km.	Cavalo	\$ 10,00
17 — SÃO PEDRO (2 vias)					
1ª.) rodoviária	Maracás — São Pedro	0,30	21 km.	Automóvel	Ajuste
2ª.) vicinal	Maracás — São Pedro	3,00	21 km.	Cavalo	\$ 6,00
18 — TERRA NOVA (1 via)					
1) vicinal	Maracás — Terra Nova	6,00	48 km.	Cavalo	\$ 15,00
19 — TRÊS CANTOS (2 vias)					
1ª.) rodoviária	Maracás — Três Cantos	2,00	66 km.	Automóvel	Ajuste
2ª.) vicinal	Maracás — Três Cantos	6,50	54 km.	Cavalo	\$ 15,00
20 — UMBURANAS (2 vias)					
1ª.) mista:					
a) rodoviária	Maracás — Tamburí	2,00	65 km.	Automóvel	Ajuste
b) ferroviária	Tamburí — Jurací	2,30	61 km.	Ferrovia (VFFLB)	\$ 9,80
c) vicinal	Jurací — Umburanas	0,45	6 km.	Cavalo	\$ 3,00
2ª.) vicinal	Maracás — Umburanas	10,30	84 km.	Cavalo	\$ 25,00
B — Às sedes distritais:					
1 — IBITIGUIRA (2 vias)					
1ª.) rodoviária	Maracás — Mórros — Ibitiguira	2,30	72 km.	Automóvel	Ajuste
2ª.) vicinal	Maracás — Ibitiguira	8,00	60 km.	Cavalo	\$ 20,00
2 — JURACÍ (2 vias)					
1ª.) mista:					
a) rodoviária	Maracás — Tamburí	2,00	65 km.	Automóvel	Ajuste
b) ferroviária	Tamburí — Jurací	2,30	61 km.	Ferrovia (VFFLB)	\$ 9,80
2ª.) vicinal	Maracás — Capivaras — Jurací	11,00	90 km.	Cavalo	\$ 30,00
3 — TAMBURÍ (2 vias)					
1ª.) rodoviária	Maracás — Tamburí	2,00	65 km.	Automóvel	Ajuste
2ª.) vicinal	Maracás — Tamburí	8,00	65 km.	Cavalo	\$ 20,00
4 — TRÊS MÔRROS (2 vias)					
1ª.) rodoviária	Maracás — Itirussú — Três Mórros	3,00	72 km.	Automóvel	Ajuste
2ª.) vicinal	Maracás — Três Mórros	7,00	54 km.	Cavalo	\$ 15,00

LOCALIDADES EXTREMAS Número e espécie de vias	ITINERÁRIOS	TEMPO (hora)	DISTÂNCIA (km ou mi.)	MEIO DE TRANSPORTE	PRÊÇO (Cr. \$)
C — As sedes municipais limítrofes:					
1 — ANDARAÍ (3 vias)					
1 ^a .) rodoviária	Maracás — Andaraí	6,00	168 km.	Auto ou caminhão	Ajuste
2 ^a .) mista:					
a) rodoviária	Maracás — (Tamburí)	2,00	65 km.	Automóvel	Ajuste
b) ferroviária	(Tamburí) — (Itaeté)	2,00	62 km.	Ferrovia (VFFLB)	\$ 10,60
c) rodoviária	(Itaeté) — Andaraí	4,00	66 km.	Automóvel	Ajuste
3 ^a .) vicinal	Maracás — (Machado Portela) — (Itaeté) — Andaraí	24,30	196 km.	Cavalo	\$ 60,00
2 — BARRA DA ESTIVA (2 vias)					
1 ^a .) mista:					
a) rodoviária	Maracás — (Tamburí)	2,00	65 km.	Automóvel	Ajuste
b) ferroviária	(Tamburí) — (Sincorá)	5,30	141 km.	Ferrovia (VFFLB)	\$ 22,00
c) vicinal	(Sincorá) — Barra da Estiva	6,00	37 km.	Cavalo	\$ 15,00
2 ^a .) vicinal	Maracás — (Sincorá) — Barra da Estiva	18,00	146 km.	Cavalo	\$ 40,00
3 — BÔA NOVA (3 vias)					
1 ^a .) rodoviária	Maracás — Itirussú — Jiquié — Boa Nova	7,30	180 km.	Auto ou caminhão	Ajuste
2 ^a .) mista:					
a) rodoviária	Maracás — Jaguaquara	2,00	65 km.	Automóvel	Ajuste
b) ferroviária	Jaguaquara — Jiquié	2,20	64 km.	Ferrovia (ERN)	\$ 15,00
c) rodoviária	Jiquié — Boa Nova	3,00	84 km.	Automóvel	Ajuste
3 ^a .) vicinal	Maracás — Boa Nova	18,00	108 km.	Cavalo	Ajuste
4 — ITABERABA (3 vias)					
1 ^a .) rodoviária	Maracás — Itaberaba	5,00	135 km.	Automóvel	Ajuste
2 ^a .) mista:					
a) rodoviária	Maracás — (Tamburí)	2,00	65 km.	Automóvel	Ajuste
b) ferroviária	(Tamburí) — Itaberaba	4,00	82 km.	Ferrovia (VFFLB)	\$ 13,80
3 ^a .) vicinal	Maracás — Itaberaba	17,00	138 km.	Cavalo	\$ 40,00
5 — ITIRUSSU' (2 vias)					
1 ^a .) rodoviária	Maracás — Itirussú	1,30	42 km.	Automóvel	Ajuste
2 ^a .) vicinal	Maracás — Itirussú	5,30	42 km.	Cavalo	\$ 15,00
6 — JAGUAQUARA (2 vias)					
1 ^a .) rodoviária	Maracás — Jaguaquara	2,00	61 km.	Automóvel	Ajuste
2 ^a .) vicinal	Maracás — Jaguaquara	9,00	65 km.	Cavalo	\$ 20,00
7 — JIQUIÉ' (3 vias)					
1 ^a .) rodoviária	Maracás — Itirussú — Jiquié	5,00	90 km.	Automóvel	Ajuste
2 ^a .) mista:					
a) rodoviária	Maracás — Itirussú — Jaguaquara	2,00	61 km.	Automóvel	Ajuste
b) ferroviária	Jaguaquara — Jiquié	2,20	64 km.	Ferrovia (EPN)	\$ 15,00
3 ^a .) vicinal	Maracás — Jiquié	10,00	84 km.	Cavalo	\$ 25,00
8 — SANTA INÊS (2 vias)					
1 ^a .) rodoviária	Maracás — Santa Inês	3,30	117 km.	Automóvel	Ajuste
2 ^a .) vicinal	Maracás — Santa Inês	16,00	120 km.	Cavalo	\$ 20,00
9 — SANTA TEREZINHA (3 vias)					
1 ^a .) rodoviária	Maracás — (Lajedo Alto) — Santa Terezinha	4,00	195 km.	Automóvel	Ajuste
2 ^a .) mista:					
a) rodoviária	Maracás — (Tamburí)	2,00	65 km.	Automóvel	Ajuste
b) ferroviária	(Tamburí) — Santa Terezinha	5,00	130 km.	Ferrovia (VFFLB)	\$ 21,80
3 ^a .) vicinal	Maracás — (João Amaro) — (Lajedo Alto) — Santa Terezinha	26,00	195 km.	Cavalo	\$ 60,00
D — A Salvador: (3 vias)					
1 ^a .) mista:					
a) rodoviária	Maracás — (Tamburí)	2,00	65 km.	Automóvel	Ajuste
b) ferroviária	(Tamburí) — Santa Terezinha — Castro Alves — Cruz das Almas — Muritiba — São Felix — Cachoeira	7,00	214 km.	Ferrovia (VFFLB)	\$ 32,60
c) fluvial	Cachoeira — Maragogipe — Salvador	5,30	48 mi.	Vapor (NB)	\$ 12,70
2 ^a .) rodoviária	Maracás — Itaberaba — Ipirá — Feira de Santana — São Sebastião do Passé — Camassarí — Salvador	10,30	446 km.	Automóvel	Ajuste
3 ^a .) mista:					
a) rodoviária	Maracás — Itirussú — Jaguaquara	2,00	65 km.	Automóvel	Ajuste

TABUAS ITINERÁRIAS

117

LOCALIDADES EXTREMAS Número e espécie de vias	ITINERÁRIOS	TEMPO (hora)	DISTÂNCIA (km ou mi.)	MEIO DE TRANSPORTE	PRÊÇO (Cr. \$)
b) ferroviária	Jaguaquara — Itaquara — Santa Inês — Ubaíra — Jiquiriçá — Mutuípe — Jaje — São Miguel das Matas — Santa Antônio de Jesus — Nazaré — (São Roque)	8,00	226 km.	Ferrovia (VFFLB)	\$ 40,60
c) marítima	(São Roque) — Salvador	3,30	21 mi.	Vapor (NB)	\$ 6,30
E — À Capital Federal: (1 via)					
1ª.) mista:					
a) 1ª etapa	Maracás — Salvador (já descrita) ..				
b) 2ª etapa	Salvador — Capital Federal (ver Salvador)				
MARAGOGIPE					
A — Aos principais povoados:					
1 — BARRA DO PARAGUASSU' (1 via)					
1) fluvial	Maragogipe — Barra do Paraguassú	1,10	16 km.	Vapor (canôa ou lancha)	\$ 3,30
2 — BATATAN (1 via)					
1) vicinal	Maragogipe — Batatan	4,30	21 km.	Cavalo	\$ 15,00
3 — ENCRUZILHADA (1 via)					
1) vicinal	Maragogipe — Encruzilhada	1,30	9 km.	Cavalo	\$ 10,00
4 — ENSEADINHA (1 via)					
1) fluvial	Maragogipe — Enseadilha	2,30	12 km.	Canôa ou lancha	\$ 30,00
5 — IMBAÍBAS (2 vias)					
1ª.) rodoviária	Maragogipe — Imbaíbas	0,10	3 km.	Automóvel	Ajuste
2ª.) vicinal	Maragogipe — Imbaíbas	0,25	3 km.	Cavalo	\$ 10,00
6 — ITAPACERICA (3 vias)					
1ª.) rodoviária	Maragogipe — Itapacerica	0,05	2 km.	Automóvel	Ajuste
2ª.) vicinal	Maragogipe — Itapacerica	0,20	2 km.	Cavalo	\$ 10,00
3ª.) fluvial	Maragogipe — Itapacerica	2,00	8 km.	Canôa	\$ 15,00
7 — PIEDADE (1 via)					
1) vicinal	Maragogipe — Piedade	4,00	18 km.	Cavalo	\$ 15,00
8 — SANTO ANTÔNIO DE ALDEIA (2 vias)					
1ª.) rodoviária	Maragogipe — Santo Antônio de Aldeia	0,20	6 km.	Automóvel	Ajuste
2ª.) vicinal	Maragogipe — Santo Antônio de Aldeia	1,00	6 km.	Cavalo	\$ 10,00
9 — SERRARIA (1 via)					
1) vicinal	Maragogipe — Serraria	3,20	18 km.	Cavalo	\$ 15,00
B — Às sedes distritais:					
1 — COQUEIROS (2 vias)					
1ª.) fluvial	Maragogipe — Coqueiros	1,10	8 km.	Vapor (canôa ou lancha)	\$ 2,20
2ª.) vicinal	Maragogipe — Coqueiros	1,30	7 km.	Cavalo	\$ 10,00
2 — QUAÍ (2 vias)					
1ª.) fluvial	Maragogipe — Guáí	1,10	8 km.	Canôa ou lancha	\$ 10,00
2ª.) vicinal	Maragogipe — Guáí	1,00	8 km.	Cavalo	\$ 10,00
3 — GUAPIRA (2 vias)					
1ª.) rodoviária	Maragogipe — Guapira	1,20	20 km.	Automóvel	Ajuste
2ª.) vicinal	Maragogipe — Guapira	2,40	20 km.	Cavalo	\$ 15,00
4 — NAGÉ (2 vias)					
1ª.) fluvial	Maragogipe — Nagé	1,00	11 km.	Canôa	\$ 2,20
2ª.) vicinal	Maragogipe — Nagé	1,25	6 km.	Cavalo	\$ 15,00
5 — SÃO ROQUE DO PARAGUASSU' (2 vias)					
1ª.) fluvial	Maragogipe — São Roque do Paraguassú	0,50	11 km.	Vapor (canôa ou lancha)	\$ 2,30
2ª.) vicinal	Maragogipe — São Roque do Paraguassú	3,00	20 km.	Cavalo	\$ 20,00

TÁBUAS ITINERÁRIAS

118

LOCALIDADES EXTREMAS Número e espécie de vias	ITINERÁRIOS	TEMPO (hora)	DISTÂNCIA (km ou mi.)	MEIO DE TRANSPORTE	PRÊÇO (Cr. \$)
C — Às sedes municipais limítrofes:					
1 — CACHOEIRA (1 via) 1) fluvial	Maragogipe — Cachoeira	2,00	16 km.	Vapor (NB)	\$ 5,70
2 — ITAPARICA (1 via) 1) marítima	Maragogipe — Itaparica Maragogipe — Itaparica	2,30 4,00	16 mi. 16 mi.	Lancha a gasolina Lancha a vela	Ajuste Ajuste
3 — JAGUARIBE (2 vias) 1ª.) mista: a) vicinal b) marítima 2ª.) marítima	Maragogipe — (Jacuruna) (Jacuruna) — Jaguaribe Maragogipe — Jaguaribe	6,00 4,00 11,00	43 km. 15 mi. 48 mi.	Cavalo Canôa Canôa	\$ 20,00 Ajuste Ajuste
4 — NAZARÉ (4 vias) 1ª.) rodoviária 2ª.) mista: a) marítima b) ferroviária 3ª.) mista: a) vicinal b) ferroviária 4ª.) vicinal	Maragogipe — São Felipe — Santo Antônio de Jesus — Nazaré Maragogipe — (São Roque) (São Roque) — Nazaré Maragogipe — (São Roque) (São Roque) — Nazaré Maragogipe — (Capanema) — (Capioba) — Nazaré	5,00 1,00 1,00 5,00 1,00 8,00	129 km. 11 mi. 31 km. 30 km. 31 km. 48 km.	Automóvel Vapor (NB) Ferrovia (EFN) Cavalo Ferrovia (EFN) Cavalo	Ajuste \$ 3,60 \$ 5,30 \$ 15,00 \$ 5,30 \$ 20,00
5 — SANTO AMARO (3 vias) 1ª.) marítima a) 1ª. etapa b) 2ª. etapa 2ª.) mista: a) marítima b) ferroviária 3ª.) fluvial	Maragogipe — Salvador Salvador — Santo Amaro Maragogipe — Salvador Salvador — Santo Amaro Maragogipe — Santo Amaro	4,00 5,00 4,00 5,00 5,30	32 mi. 36 mi. 32 mi. 94 km. 60 km.	Vapor (NB) Vapor (NB) Vapor (NB) Ferrovia (VFFLB) Canôa	\$ 9,30 \$ 10,20 \$ 9,30 \$ 10,70 Ajuste
6 — SÃO FELIX (2 vias) 1ª.) fluvial 2ª.) vicinal	Maragogipe — Cachoeira — São Felix Maragogipe — São Felix Maragogipe — São Felix	2,00 4,00 3,30	15 mi. 15 mi. 24 km.	Vapor (NB) Canôa Cavalo	\$ 5,70 \$ 35,00 \$ 15,00
7 — SÃO FILIPE (2 vias) 1ª.) rodoviária 2ª.) vicinal	Maragogipe — São Filipe Maragogipe — São Filipe	2,00 4,00	32 km. 30 km.	Automóvel Cavalo	Ajuste \$ 15,00
D — À Salvador: (2 vias) 1ª.) fluvial 2ª.) rodoviária	Maragogipe — Salvador Maragogipe — São Filipe — Conceição do Almeida — Cruz das Almas — Muritiba — São Felix — Cachoeira — Conceição da Feira — São Gonçalo dos Campos — São Sebastião do Passé — Camassarí — Salvador	4,00	32 mi.	Vapor (NB)	\$ 9,30
E — À Capital Federal: (1 via) 1ª.) mista: a) 1ª. etapa b) 2ª. etapa	Maragogipe — Salvador (já descrita) Salvador — Capital Federal (ver Salvador)	8,30	252 km	Automóvel	Ajuste
MARAU'					
A — Aos principais povoados:					
1 — BARRA GRANDE (1 via) 1) fluvial	Marau — Barra Grande	5,00	36 km.	Canôa	\$ 45,00
2 — QUITUNGO (1 via) 1ª.) fluvial	Marau — Quitungo	2,00	11 km	Canôa	\$ 15,00
3 — SANTA RITA DE PIABANHA (1 via)					

LOCALIDADES EXTREMAS Número e espécie de vias	ITINERÁRIOS	TEMPO (hora)	DISTÂNCIA (km ou ml.)	MEIO DE TRANSPORTE	PRÊÇO Gr. \$)
1) mista:					
a) fluvial	Maraú — Quitungo	2,00	11 km.	Canôa	\$ 15,00
b) virinal	Quitungo — Santa Rita de Piabanha ..	9,00	52 km.	Cavalo	\$ 45,00
4 — TABOLEIRO (1 via)					
1) mista:					
a) fluvial	Maraú — Quitungo	2,00	11 km.	Cauôa	\$ 5,00
b) vicinal	Quitungo — Taboleiro	4,00	28 km.	Cavalo	\$ 30,00
5 — TAIPÚS (1 via)					
1) fluvial	Maraú — Taipús	4,00	24 km.	Canôa	\$ 25,00
6 — TANQUE (1 via)					
1) fluvial	Maraú — Tanque	2,00	18 km.	Canôa	\$ 15,00
7 — TREMEMBÉ' (1 via)					
1) fluvial	Maraú — Tremembé	2,00	11 km.	Cauôa	\$ 15,00
B — As sedes distritais:					
1 — IBIASSU' (2 vias)					
1ª.) mista:					
a) fluvial	Maraú — Quitungo	2,00	11 km.	Cauôa	\$ 15,00
b) vicinal	Quitungo — Ibiassú	4,00	24 km.	Cavalo	\$ 30,00
2ª.) rodoviária	Maraú — Ibiassú	1,30	50 km.	Automóvel	Ajuste
2 — PIABANHA (1 via)					
1) mista:					
a) fluvial	Maraú — Quitungo	2,00	11 km.	Cauôa	\$ 15,00
b) virinal	Quitungo — Piabanha	9,00	54 km.	Cavalo	\$ 40,00
C — As sedes municipais limítrofes:					
1 — CAMAMU' (1 via)					
1) marítima	Maraú — Camamú	8,00	15 mi.	Canôa	\$ 50,00
2 — ITACARÉ' (2 vias)					
1ª.) mista:					
a) marítima	Maraú — (Caubí)	3,00	10 mi.	Cauôa	\$ 30,00
b) vicinal	(Caubí) — Itararé	1,30	12 km.	Cavalo	\$ 10,00
2ª.) virinal	Maraú — Itacaré	4,00	24 km.	Cavalo	\$ 25,00
3 — UBAITABA (2 vias)					
1ª.) mista:					
a) virinal	Maraú — Itacaré	4,00	24 km.	Cavalo	\$ 25,00
b) fluvial	Itacaré — (Taboquinhas)	2,30	15 mi.	Lancha a motor	\$ 10,00
c) vicinal	(Taboquinhas) — Ubaitaba	4,00	24 km.	Cavalo	\$ 15,00
2ª.) vicinal	Maraú — Ubaitaba	9,00	60 km.	Cavalo	\$ 30,00
3ª.) rodoviária	Maraú — Ubaitaba	2,00	60 km.	Automóvel	Ajuste
D — A Salvador: (2 vias)					
1ª.) marítima	Maraú — Salvador	10,00	75 mi.	Lancha	\$ 25,00
2ª.) mista:					
a) virinal	Maraú — Itacaré	4,00	24 km.	Cavalo	\$ 25,00
b) marítima	Itacaré — Salvador	10,00	108 mi.	Vapor (NB)	\$ 81,60
E — A Capital Federal: (2 vias)					
1ª.) mista:					
a) 1ª. etapa	Maraú — Salvador (já descrita) ..				
b) 2ª. etapa	Salvador — Capital Federal (ver Sal-				
2ª.) mista:					
a) 1ª. etapa	Maraú — Itararé — Ilhéus	14,00	96 km.	Cavalo	Ajuste
b) 2ª. etapa	Ilhéus — Capital Federal (ver Ilhéus)				
MATA DE SÃO JOÃO					
A — Aos principais povoados:					
1 — BONFIM (3 vias)					

TABUAS ITINERARIAS

120

LOCALIDADES EXTREMAS Número e espécie de vias	ITINERÁRIOS	TEMPO (hora)	DISTÂNCIA (km ou mi.)	MEIO DE TRANSPORTE	PRÊÇO (Cr. \$)
1ª.) ferroviária	Mata de São João — Bonfim	0,05	3 Lra.	Ferrovia (VFFLB)	\$ 0,90
2ª.) rodoviária	Mata de São João — Bonfim	0,05	3 km.	Auto ou caminhão	Ajuste
3ª.) vicinal	Mata de São João — Bonfim	0,25	3 km.	Cavalo	Ajuste
2 — CAMPINAS (1 via)					
1ª.) vicinal	Mata de São João — Campiñas	10,00	83 km.	Cavalo	Ajuste
3 — DENDEZEIRO (1 via)					
1ª.) vicinal	Mata de São João — Dendzeiro	5,00	35 km.	Cavalo	Ajuste
4 — DIOGO (1 via)					
1ª.) vicinal	Mata de São João — Diogo	10,00	84 km.	Cavalo	Ajuste
5 — IMBASSAÍ (1 via)					
1ª.) vicinal	Mata de São João — Imbassái	9,30	77 km.	Cavalo	Ajuste
6 — MALHADAS (1 via)					
1ª.) vicinal	Mata de São João — Malhadas	9,30	77 km.	Cavalo	Ajuste
7 — MUCUGÊ (1 via)					
1ª.) vicinal	Mata de São João — Mucugê	5,10	42 km.	Cavalo	Ajuste
8 — PITANGA (2 vias)					
1ª.) ferroviária	Mata de São João — Pitanga	0,10	7 km.	Ferrovia (VFFLB)	\$ 1,20
2ª.) vicinal	Mata de São João — Pitanga	0,50	6 km.	Cavalo	Ajuste
9 — PRAIA DO FORTE (2 vias)					
1ª.) ferroviária	Mata de São João — Praia do Forte ..	2,30	53 km.	Auto ou caminhão	Ajuste
2ª.) vicinal	Mata de São João — Praia do Forte ..	5,00	40 km.	Cavalo	Ajuste
B — As sedes distritais:					
1 — AMADO BAHIA (2 vias)					
1ª.) ferroviária	Mata de São João — Amado Bahia ..	0,10	6 km.	Ferrovia (VFFLB)	\$ 0,90
2ª.) rodoviária	Mata de São João — Amado Bahia ..	0,10	6 km.	Auto ou caminhão	Ajuste
2 — ASSU' DA TORRE (3 vias)					
1ª.) mista:					
a) ferroviária	Mata de São João — Dias D'Ávila	0,20	12 km.	Ferrovia (VFFLB)	\$ 2,00
b) rodoviária	Dias D'Ávila — Assú da Torre	2,00	53 km.	Auto ou caminhão	Ajuste
2ª.) rodoviária	Mata de São João — Assú da Torre	2,30	60 km.	Auto ou caminhão	Ajuste
3ª.) vicinal	Mata de São João — Assú da Torre	6,00	50 km.	Cavalo	\$ 20,00
3 — ITANAGRA (2 vias)					
1ª.) mista:					
a) ferroviária	Mata de São João Pojuca	0,23	12 km.	Ferrovia (VFFLB)	\$ 2,10
b) vicinal	Pojuca — Itanagra	6,00	72 km.	Cavalo	\$ 20,00
2ª.) vicinal	Mata de São João — Pojuca — Ita- nagra	7,00	78 km.	Cavalo	\$ 20,00
C — As sedes municipais limítrofes:					
1 — ALAGOÍNHAS (2 vias)					
1ª.) ferroviária	Mata de São João — Pojuca — Catú — Alagoíneas	2,20	55 km.	Ferrovia (VFFLB)	(1)
2ª.) rodoviária	Mata de São João — São Sebastião do Passé — Catú — Alagoíneas	3,00	120 km.	Auto ou caminhão	Ajuste
2 — CAMASSARÍ (2 vias)					
1ª.) ferroviária	Mata de São João — Camassarí	0,40	22 km.	Ferrovia (VFFLB)	\$ 3,70
2ª.) rodoviária	Mata de São João — Camassarí	1,00	27 km.	Auto ou caminhão	Ajuste
3 — ENTRE RIOS (2 vias)					
1ª.) ferroviária	Mata de São João — Pojuca — Catú — Entre Rios	3,00	108 km.	Ferrovia (VFFLB)	\$ 20,00
2ª.) rodoviária	Mata de São João — São Sebastião do Passé — Alagoíneas — Entre Rios ..	4,00	187 km.	Automóvel	Ajuste
4 — POJUCA (3 vias)					
1ª.) ferroviária	Mata de São João — Pojuca	0,20	12 km.	Ferrovia (VFFLB)	\$ 2,20
2ª.) rodoviária	Mata de São João — Pojuca	1,00	22 km.	Automóvel	Ajuste
3ª.) vicinal	Mata de São João — Pojuca	2,00	13 km.	Cavalo	\$ 10,00

(1) — O preço da passagem de 1ª. classe de acordo com o horário, é de 9,20 ou 5,90.

LOCALIDADES EXTREMAS Número e espécie de vias	ITINERÁRIOS	TEMPO (hora)	DISTÂNCIA (km ou ml.)	MEIO DE TRANSPORTE	PRÊÇO Cr. \$)
5 — SÃO SEBASTIÃO DO PASSE' (2 vias)					
1ª.) rodoviária	Mata de São João — São Sebastião do Passé	1,30	51 km.	Automóvel	Ajuste
2ª.) vicinal	Mata de São João — São Sebastião do Passé	6,00	36 km	Cavalo	Ajuste
D — À Salvador (2 vias)					
1ª.) ferroviária	Mata de São João — Camassari — Salvador	2,40	72 km.	Ferrovia (VFFLB)	\$ 11,70
2ª.) rodoviária	Mata de São João — Camassari — Salvador	2,00	68 km.	Automóvel	Ajuste
E — À Capital Federal: (1 via)					
1) mista:					
a) 1ª. etapa	Mata de São João — Salvador — (já descrita)				
b) 2ª. etapa	Salvador — Capital Federal (ver Salvador)				
MIGUEL CALMON					
A — Aos principais povoados:					
1 — BANANEIRAS (2 vias)					
1ª.) rodoviária	Miguel Calmon — Bananeiras	0,15	5 km	Auto ou caminhão	Ajuste
2ª.) vicinal	Miguel Calmon — Bananeiras	0,50	5 km.	Cavalo	\$ 5,00
2 — BAGRES (2 vias)					
1ª.) rodoviária	Miguel Calmon — Bagres	0,25	11 km	Auto ou caminhão	Ajuste
2ª.) vicinal	Miguel Calmon — Bagres	0,50	10 km.	Cavalo	\$ 5,00
3 — BREJO GRANDE (1 via)					
1ª.) vicinal	Miguel Calmon — Brejo Grande	2,50	18 km	Cavalo	\$ 6,00
4 — CABRAL (1 via)					
1) vicinal	Miguel Calmon — Cabral	1,15	9 km	Cavalo	\$ 5,00
5 — CACHOEIRA DO BREJO GRANDE (2 vias)					
1ª.) rodoviária	Miguel Calmon — Cachoeira do Brejo Grande	1,20	22 km	Auto ou caminhão	Ajuste
2ª.) vicinal	Miguel Calmon — Cachoeira do Brejo Grande	3,50	20 km	Cavalo	\$ 6,00
6 — CAMPO ALEGRE (1 via)					
1) vicinal	Miguel Calmon — Campo Alegre	7,00	42 km	Cavalo	\$ 10,00
7 — PALMEIRAS (1 via)					
1) vicinal	Miguel Calmon — Palmeiras	2,50	18 km	Cavalo	\$ 5,00
8 — SANTA TEREZINHA (1 via)					
1) vicinal	Miguel Calmon — Santa Terezinha	2,50	18 km.	Cavalo	\$ 5,00
9 — SAPUCAIA (1 via)					
1.) vicinal	Miguel Calmon — Sapucaia	1,50	9 km	Cavalo	\$ 5,00
B — As sedes distritais:					
1 — ITAPURA (1 via)					
1) vicinal	Miguel Calmon — Itapura	4,00	24 km.	Cavalo	\$ 6,00
2 — TAPIRANGA (1 via)					
1) vicinal	Miguel Calmon — Tapiranga	4,00	24 km.	Cavalo	\$ 6,00
C — As sedes municipais limítrofes:					
1 — JACOBINA (3 vias)					
1ª.) ferroviária	Miguel Calmon — Jacobina	1,05	32 km	Ferrovia (VFFLB)	\$ 4,10
2ª.) rodoviária	Miguel Calmon — Jacobina	1,40	36 km	Automóvel	Ajuste
3ª.) vicinal	Miguel Calmon — Jacobina	5,00	34 km	Cavalo	\$ 20,00
2 — MORRO DO CHAPÉU (2 vias)					
1ª.) rodoviária	Miguel Calmon — Morro do Chapéu	4,00	78 km	Automóvel	Ajuste
2ª.) vicinal	Miguel Calmon — Morro do Chapéu	12,00	72 km	Cavalo	Ajuste

TABUAS ITINERÁRIAS

122

LOCALIDADES EXTREMAS Número e espécie de vias	ITINERÁRIOS	TEMPO (hora)	DISTÂNCIA (km ou mi.)	MEIO DE TRANSPORTE	PREÇO Cr. \$)
3 — MUNDO NOVO (3 vias)					
1ª.) ferroviária	Miguel Calmon — Mundo Novo ...	2,30	57 km.	Ferrovia (VFFLB)	\$ 9,50
2ª.) rodoviária	Miguel Calmon — Mundo Novo ...	4,00	74 km.	Automóvel	Ajuste
3ª.) vicinal	Miguel Calmon — Mundo Novo ...	9,00	60 km.	Cavalo	Ajuste
D — À Salvador: (4 vias)					
1ª.) ferroviária	Miguel Calmon — Jacobina — Saúde — Senhor do Bonfim — Itiúba — Queimadas — Santaluz — Serrinha — Alagoinhas — Catú — Pojuca — Mata de São João — Camassari — Salvador	24,00	599 km.	Ferrovia (VFFLB)	\$ 75,10
2ª.) rodoviária	Miguel Calmon — Mundo Novo — Baixa Grande — Ipirá — Feira de Santana — São Sebastião do Passé — Camassari — Salvador	16,00	426 km.	Automóvel	Ajuste
3ª.) mista:					
a) ferroviária	Miguel Calmon — Mundo Novo	2,30	57 km	Ferrovia (VFFLB)	\$ 9,50
b) rodoviária	Mundo Novo — Ipirá — Feira de Santana — São Sebastião do Passé — Camassari — Salvador	13,00	352 km.	Automóvel	Ajuste
4ª.) mista:					
a) ferroviária	Miguel Calmon — Mundo Novo	2,30	57 km	Ferrovia	\$ 9,50
b) rodoviária	Mundo Novo — Baixa Grande — Ipi- rá — Feira de Santana — São Gon- çalo dos Campos — Conceição da Fei- ra — Cachoeira	10,20	279 km.	Automóvel	Ajuste
c) fluvial	Cachoeira — Maragogipe — Salvador	5,30	48 km.	Vapor (NB)	\$ 12,70
E — À Capital Federal: (2 vias)					
1ª.) mista:					
a) 1ª. etapa	Miguel Calmon — Salvador (já des- crita)				
b) 2ª. etapa	Salvador — Capital Federal (ver Sal- vador)				
2ª.) mista:					
a) ferroviária	Miguel Calmon — Jacobina — Saúde — Senhor do Bonfim — Jaguarari — Juazeiro	12,00	284 km	Ferrovia (VFFLB)	\$ 41,60
b) fluvial	Juazeiro — Casa Nova — Sento Sé — Remanso — Pilão Arcado — Xique Xique — Barra — Paratinga — Bom Jesus da Lapa — Carinhanha — Man- ga — Matias Cardoso — Januária — São Francisco — São Romão — Pi- rapora	276,00	1.371 km.	Vapor (VBSF e NMSF)	\$ 289,80
c) ferroviária	Pirapora — Belo Horizonte — Cap- ital Federal	29,35	1.006 km.	Ferrovia	\$ 121,50
MONTE SANTO					
A — Aos principais povoados:					
1 — HORIZONTE NOVO (2 vias)					
1ª.) rodoviária	Monte Santo — Horizonte Novo	4,00	60 km	Caminhão	Ajuste
2ª.) vicinal	Monte Santo — Horizonte Novo	8,20	60 km	Cavalo	\$ 11,00
2 — LAGÔA DAS PEDRAS (2 vias)					
1ª.) rodoviária	Monte Santo — Lagôa das Pedras ...	1,30	18 km	Caminhão	Ajuste
2ª.) vicinal	Monte Santo — Lagôa das Pedras ...	2,30	18 km	Cavalo	\$ 5,00
3 — LAGÔA DO MEIO (2 vias)					
1ª.) rodoviária	Monte Santo — Lagôa do Meio	2,00	24 km	Caminhão	Ajuste
2ª.) vicinal	Monte Santo — Lagôa do Meio	3,20	24 km	Cavalo	\$ 9,50
4 — SANTA ROSA (2 vias)					
1ª.) rodoviária	Monte Santo — Santa Rosa	3,00	41 km	Caminhão	Ajuste
2ª.) vicinal	Monte Santo — Santa Rosa	5,50	42 km	Cavalo	\$ 8,00
5 — SANTO AMBRÓSIO (1 via)					
1) vicinal	Monte Santo — Santo Ambrósio	11,40	84 km.	Cavalo	\$ 15,00

LOCALIDADES EXTREMAS Número e espécie de vias	ITINERÁRIOS	TEMPO (hora)	DISTÂNCIA (km ou mi.)	MEIO DE TRANSPORTE	PRÊÇO (Cr. \$)
B — Às sedes distritais:					
1 — CANSANÇÃO (2 vias)					
1ª.) rodoviária	Monte Santo — Cansanção	1,30	36 km.	Caminhão	\$ 10,00
2ª.) vicinal	Monte Santo — Cansanção	3,00	36 km.	Cavalo	\$ 7,00
C — Às sedes municipais limítrofes:					
1 — EUCLIDES DA CUNHA (2 vias)					
1ª.) rodoviária	Monte Santo — Euclides da Cunha ..	2,00	42 km	Automóvel	Ajuste
2ª.) vicinal	Monte Santo — Euclides da Cunha ..	6,00	42 km	Cavalo	\$ 10,00
2 — ITIÚBA (2 vias)					
1ª.) rodoviária	Monte Santo — Itiúba	4,00	84 km.	Automóvel	Ajuste
2ª.) vicinal	Monte Santo — Itiúba	12,00	84 km.	Cavalo	Ajuste
3 — QUEIMADAS (2 vias)					
1ª.) rodoviária	Monte Santo — Queimadas	2,30	84 km.	Automóvel	Ajuste
2ª.) vicinal	Monte Santo — Queimadas	10,30	78 km.	Cavalo	Ajuste
4 — SANTALUZ (3 vias)					
1ª.) rodoviária	Monte Santo — Queimadas — Santaluz	4,00	132 km	Automóvel	Ajuste
2ª.) mista:					
a) rodoviária	Monte Santo — Queimadas	2,30	84 km.	Automóvel	Ajuste
b) ferroviária	Queimadas — Santaluz	1,20	46 km	Ferrovia (VFFLB)	\$ 8,40
2ª.) vicinal	Monte Santo — Santaluz	20,00	132 km	Cavalo	\$ 25,00
5 — SENHOR DO BONFIM (3 vias)					
1ª.) rodoviária	Monte Santo — Senhor do Bonfim ..	4,00	120 km	Automóvel	Ajuste
2ª.) mista:					
a) rodoviária	Monte Santo — Queimadas	2,30	84 km.	Automóvel	Ajuste
b) ferroviária	Queimadas — Itiúba — Senhor do Bonfim	3,00	95 km	Ferrovia (VFFLB)	\$ 15,90
3ª.) vicinal	Monte Santo — Senhor do Bonfim ..	13,00	98 km	Cavalo	\$ 80,00
6 — SERRINHA (2 vias)					
1ª.) rodoviária	Monte Santo — Euclides da Cunha — Serrinha	7,00	191 km.	Automóvel	Ajuste
2ª.) mista:					
a) rodoviária	Monte Santo — Queimadas	2,30	84 km	Automóvel	Ajuste
b) ferroviária	Queimadas — Santaluz — Serrinha ..	3,40	116 km	Ferrovia (VFFLB)	\$ 19,60
7 — TUCANO (2 vias)					
1ª.) rodoviária	Monte Santo — Euclides da Cunha — Tucano	4,00	104 km	Automóvel	Ajuste
2ª.) vicinal	Monte Santo — Tucano	16,00	198 km	Cavalo	\$ 40,00
8 — UAUÁ (2 vias)					
1ª.) rodoviária	Monte Santo — Uauá	3,00	108 km	Automóvel	Ajuste
2ª.) vicinal	Monte Santo — Uauá	12,00	84 km	Cavalo	\$ 15,00
D — À Salvador (2 vias)					
1ª.) mista:					
a) rodoviária	Monte Santo — Queimadas	2,30	84 km.	Automóvel	Ajuste
b) ferroviária	Queimadas — Santaluz — Serrinha — Alagoinhas — Catú — Pojuca — Mata de São João — Camassari — Salvador	14,14	352 km	Ferrovia (VFFLB)	\$ 49,50
2ª.) rodoviária	Monte Santo — Euclides da Cunha — Tucano — Serrinha — Feira de Santana — São Sebastião do Passé — Camassari — Salvador	11,20	390 km.	Automóvel	Ajuste
E — À Capital Federal (1 via)					
1) mista:					
a) 1ª. etapa	Monte Santo — Salvador (já descrita)				
b) 2ª. etapa	Salvador — Capital Federal (ver Salvador)				

TÁBUAS ITINERÁRIAS

121

LOCALIDADES EXTREMAS Número e espécie de vias	ITINERÁRIOS	TEMPO (hora)	DISTÂNCIA (km ou ml.)	MEIO DE TRANSPORTE	PRÊÇO Cr. \$)
MORRO DO CHAPÉU					
A — Aos principais povoados:					
1 — BARRO ALTO (2 vias)					
1 ^{a.}) rodoviária	Morro do Chapéu — Barro Alto	4,00	120 km.	Camiuhão	Ajuste
2 ^{a.}) vicinal	Morro do Chapéu — Barro Alto	14,00	105 km.	Cavalo	Ajuste
2 — CAFARNAUM (2 vias)					
1 ^{a.}) rodoviária	Morro do Chapéu — Cafarnaum	2,00	48 km.	Caminhão	Ajuste
2 ^{a.}) vicinal	Morro do Chapéu — Cafarnaum	7,00	48 km.	Cavalo	Ajuste
3 — DUAS BARRAS (2 vias)					
1 ^{a.}) rodoviária	Morro do Chapéu — Duas Barras	1,20	39 km.	Caminhão	Ajuste
2 ^{a.}) vicinal	Morro do Chapéu — Duas Barras	6,00	40 km.	Cavalo	Ajuste
4 — FEDEGOSO (2 vias)					
1 ^{a.}) rodoviária	Morro do Chapéu — Fedegoso	2,00	42 km.	Caminhão	Ajuste
2 ^{a.}) vicinal	Morro do Chapéu — Fedegoso	6,00	42 km.	Cavalo	Ajuste
5 — FLORES (1 via)					
1) vicinal	Morro do Chapéu — Flores	5,00	30 km.	Cavalo	Ajuste
6 — GAMELEIRA (2 vias)					
1 ^{a.}) rodoviária	Morro do Chapéu — Gameleira	1,20	39 km.	Camiuhão	Ajuste
2 ^{a.}) vicinal	Morro do Chapéu — Gameleira	6,00	39 km.	Cavalo	Ajuste
7 — LAGÔA DO BOI (2 vias)					
1 ^{a.}) rodoviária	Morro do Chapéu — Lagôa do Boi	4,00	102 km.	Caminhão	Ajuste
2 ^{a.}) vicinal	Morro do Chapéu — Lagôa do Boi	14,00	102 km.	Cavalo	Ajuste
8 — MONTE ALTO (1 via)					
1) vicinal	Morro do Chapéu — Monte Alto	20,00	120 km.	Cavalo	Ajuste
9 — MULUNGU' (2 vias)					
1 ^{a.}) rodoviária	Morro do Chapéu — Mulungú	3,00	91 km.	Caminhão	Ajuste
2 ^{a.}) vicinal	Morro do Chapéu — Mulungú	12,00	91 km.	Cavalo	Ajuste
10 — VOLTA GRANDE (1 via)					
1) vicinal	Morro do Chapéu — Volta Grande	9,00	60 km.	Cavalo	Ajuste
B — Às sedes distritais:					
1 — CANARANA (2 vias)					
1 ^{a.}) rodoviária	Morro do Chapéu — Canarana	3,00	81 km.	Caminhão	Ajuste
2 ^{a.}) vicinal	Morro do Chapéu — Canarana	11,00	81 km.	Cavalo	Ajuste
2 — DIAS COELHO (1 via)					
1) vicinal	Morro do Chapéu — Dias Coêlho	7,00	51 km.	Cavalo	Ajuste
3 — RIACHÃO DO UTINGA (2 vias)					
1 ^{a.}) rodoviária	Morro do Chapéu — Riachão do Utinga	3,00	80 km.	Caminhão	Ajuste
2 ^{a.}) vicinal	Morro do Chapéu — Riachão do Utinga	11,00	78 km.	Cavalo	Ajuste
4 — UTINGA (2 vias)					
1 ^{a.}) rodoviária	Morro do Chapéu — Utinga	3,00	86 km.	Caminhão	Ajuste
2 ^{a.}) vicinal	Morro do Chapéu — Utinga	12,00	84 km.	Cavalo	Ajuste
5 — VENTURA (2 vias)					
1 ^{a.}) rodoviária	Morro do Chapéu — Ventura	1,00	25 km.	Caminhão	Ajuste
2 ^{a.}) vicinal	Morro do Chapéu — Ventura	5,00	30 km.	Cavalo	Ajuste
C — Às sedes municipais limítrofes:					
1 — IRECÊ (2 vias)					
1 ^{a.}) rodoviária	Morro do Chapéu — Irecê	4,00	94 km.	Auto ou caminhão	Ajuste
2 ^{a.}) vicinal	Morro do Chapéu — Irecê	15,00	90 km.	Cavalo	Ajuste

LOCALIDADES EXTREMAS Número e espécie de vias	ITINERÁRIOS	TEMPO (hora)	DISTÂNCIA (km ou mi.)	MEIO DE TRANSPORTE	PRÊÇO Cr. \$)
2 — JACOBINA (1 vias) 1ª.) rodoviária	Morro do Chapéu — Jacobina	5,00	132 km.	Auto ou caminhão	Ajuste
	Morro do Chapéu — Jacobina	18,00	120 km.	Cavalo	\$ 40,00
3 — LENÇÓIS (2 vias) 1ª.) rodoviária	Morro do Chapéu — Lençóis	7,30	186 km.	Automóvel	Ajuste
	Morro do Chapéu — Lençóis	27,00	191 km.	Cavalo	Ajuste
4 — MIGUEL CALMON (2 vias) 1ª.) rodoviária	Morro do Chapéu — Miguel Calmon	4,00	78 km.	Automóvel	Ajuste
	Morro do Chapéu — Miguel Calmon	12,00	72 km.	Cavalo	Ajuste
5 — MUNDO NOVO (2 vias) 1ª.) rodoviária	Morro do Chapéu — Mundo Novo ..	6,00	108 km.	Automóvel	Ajuste
	Morro do Chapéu — Mundo Novo ..	28,00	144 km.	Cavalo	Ajuste
6 — RUI BARBOSA (1 vias) 1ª.) rodoviária	Morro do Chapéu — Mundo Novo — Rui Barbosa	10,00	168 km.	Automóvel	Ajuste
7 — SANTO INÁCIO (2 vias) 1ª.) rodoviária	Morro do Chapéu — Irecê — Xique Xique — Santo Inácio	10,00	239 km.	Automóvel	Ajuste
	Morro do Chapéu — Santo Inácio ..	35,00	220 km.	Cavalo	Ajuste
8 — SEABRA (2 vias) 1ª.) rodoviária	Morro do Chapéu — Seabra	7,00	156 km.	Automóvel	Ajuste
	Morro do Chapéu — Seabra	17,00	120 km.	Cavalo	Ajuste
9 — SENTO SÉ (1 vias) 1) vicinal	Morro do Chapéu — Sento Sé	52,00	360 km.	Cavalo	Ajuste
D — À Salvador: (2 vias) 1ª.) rodoviária	Morro do Chapéu — Mundo Novo — Baixa Grande — Ipirá — Feira de Santana — São Sebastião do Passê — Camassari — Salvador	18,00	460 km.	Automóvel	Ajuste
	Morro do Chapéu — Miguel Calmon .	4,00	78 km.	Automóvel	Ajuste
	Miguel Calmon — Jacobina — Saúde — Senhor do Bonfim — Itiúba — Queimadas — Santaluz — Serrinha — Alagoínhas — Catú — Pojuca — Ma- ta de São João — Camassari — Sal- vador	23,50	599 km.	Ferrovia (VFFLB)	\$ 64,20
1ª.) mista: a) 1ª. etapa	Morro do Chapéu — Salvador (já descrita)				
	Salvador — Capital Federal (ver Sal- vador)				
	b) 2ª. etapa				
2ª.) mista: a) rodoviária	Morro do Chapéu — Irecê — Xique Xique	8,00	205 km.	Automóvel	Ajuste
	Xique Xique — Barra Paratinga — Bom Jesús da Lapa — Manga — Ma- tias Cardoso — Januária — São Fran- cisco — São Romão — Pirapora ..	207,00	1.011 km.	Vapor (VBSF e NMSF)	\$ 228,80
	Pirapora — Belo Horizonte — Capi- tal Federal	29,35	1.006 km.	Ferrovia (VFFLB)	\$ 121,50
b) fluvial					
	c) ferroviária				
MUCUGÊ					
A — Aos principais povoados:					
1 — CASCAVEL (2 vias) 1ª.) rodoviária	Mucugê — Cascavel	4,00	60 km.	Auto ou caminhão	Ajuste
	Mucugê — Cascavel	7,00	42 km.	Cavalo	\$ 20,00
2 — CERQUEIRA (1 via) 1) vicinal	Mucugê — Cerqueira	10,00	60 km.	Cavalo	\$ 20,00
3 — PATÍ (1 via) 1) vicinal	Mucugê — Patí	5,00	30 km.	Cavalo	\$ 25,00

TABUAS ITINERARIAS

LOCALIDADES EXTREMAS	ITINERÁRIOS	TEMPO	DISTÂNCIA	MEIO DE TRANSPORTE	PREÇO
Número e espécie de vias		(hora)	(km ou mi.)		(Cr. \$)
4 — SÃO PEDRO (2 vias)					
1ª.) rodoviária	Mucugê — São Pedro	1,00	14 km.	Auto ou caminhão	Ajuste
2ª.) vicinal	Mucugê — São Pedro	2,00	12 km.	Cavalo	\$ 5,00
5 — TANQUINHO (2 vias)					
1ª.) rodoviária	Mucugê — Tanquinho	2,00	42 km.	Auto ou caminhão	Ajuste
2ª.) vicinal	Mucugê — Tanquinho	6,00	36 km.	Cavalo	\$ 20,00
B — As sedes distritais:					
1 — GUINÉ (2 vias)					
1ª.) rodoviária	Mucugê — Guiné	4,00	48 km.	Auto ou caminhão	Ajuste
2ª.) vicinal	Mucugê — Guiné	8,00	48 km.	Cavalo	\$ 20,00
2 — IBICOARA (2 vias)					
1ª.) rodoviária	Mucugê — Ibicoára	8,00	90 km.	Automóvel	Ajuste
2ª.) vicinal	Mucugê — Ibicoára	12,00	72 km.	Cavalo	\$ 40,00
3 — JOÃO CORREIA (1 via)	Mucugê — João Correia	11,00	66 km.	Cavalo	\$ 40,00
C — As sedes municipais limítrofes:					
1 — ANDARAÍ (2 vias)					
1ª.) rodoviária	Mucugê — Andaraí	2,00	50 km.	Auto ou caminhão	Ajuste
2ª.) vicinal	Mucugê — Andaraí	6,00	36 km.	Cavalo	\$ 30,00
2 — BARRA DA ESTIVA (2 vias)					
1ª.) rodoviária	Mucugê — Barra da Estiva	4,00	106 km.	Auto ou caminhão	Ajuste
2ª.) vicinal	Mucugê — Barra da Estiva	15,00	96 km.	Cavalo	\$ 50,00
3 — PALMEIRAS (2 vias)					
1ª.) rodoviária	Mucugê — Palmeiras	5,00	84 km.	Auto ou caminhão	Ajuste
2ª.) vicinal	Mucugê — Palmeiras	12,00	84 km.	Cavalo	\$ 50,00
4 — PIATÃ (2 vias)					
1ª.) rodoviária	Mucugê — Piatã	6,00	144 km.	Auto ou caminhão	Ajuste
2ª.) vicinal	Mucugê — Piatã	12,00	60 km.	Cavalo	\$ 40,00
5 — RIO DE CONTAS (1 via)	Mucugê — Rio de Contas	18,00	120 km.	Cavalo	\$ 50,00
D — A Salvador (2 vias)					
1ª.) rodoviária	Mucugê — Andaraí — Itaberaba — Ipirá — Feira de Santana — São Sebastião do Passé — Camassari — Salvador	21,00	541 km.	Automóvel	Ajuste
2ª.) mista:	Mucugê — Andaraí — Itaberaba — Itaberaba — (Paraguassú) — Santa Terezinha — Castro Alves — Cruz das Almas — Muritiba — São Felix — Cachoeira	11,30	230 km.	Automóvel	Ajuste
a) rodoviária		7,00	192 km.	Ferrovia (VFFLB)	\$ 29,60
b) ferroviária	Cachoeira — Maragogipe — Salvador	5,30	48 mi.	Vapor (NB)	\$ 12,70
c) fluvial					
E — A Capital Federal: (2 vias)					
1ª.) mista:					
a) 1ª. etapa	Mucugê — Salvador (já descrita) ..				
b) 2ª. etapa	Salvador — Capital Federal (ver Salvador)				
2ª.) mista:					
a) rodoviária	Mucugê — Barra da Estiva — Itanassú — Brumado — Caculé — Urandi — Espinosa — Monte Azul — Montes Claros	25,00	690 km.	Automóvel	Ajuste
b) ferroviária	Montes Claros — Belo Horizonte — Capital Federal	32,35	1.116 km.	Ferrovia (EFCB)	\$ 127,00
MUCURÍ					
A — Aos principais povoados:					

LOCALIDADES EXTREMAS Número e espécie de vias	ITINERÁRIOS	TEMPO (hora)	DISTÂNCIA (km ou ml.)	MEIO DE TRANSPORTE	PRÊÇO (Cr. \$)
1 — ARGÔLO (1 via) 1) vicinal	Mucurí — Argôlo	11,00	90 km.	Cavalo	Ajuste
2 — POSTO DA MATA (1 via) 1) vicinal	Mucurí — Posto da Mata	9,00	72 km.	Cavalo	Ajuste
B — Às sedes distritais:					
1 — HELVÉCIA (1 via) 1) vicinal	Mucurí — Helvécia	7,00	48 km.	Cavalo	\$ 50,00
2 — IBIRANHÉM (2 vias) 1ª.) mista: a) vicinal	Mucurí — Helvécia	7,00	42 km.	Cavalo	\$ 50,00
b) ferroviária	Helvécia — Ibiranhém	69 km.	Ferrovia (EFBM)	...
2ª.) vicinal	Mucurí — Ibiranhém	18,00	124 km.	Cavalo	Ajuste
3 — MAROBÁ (2 vias) 1ª.) rodoviária	Mucurí — Marobá	1,50	31 km.	Auto ou caminhão	Ajuste
2ª.) vicinal	Mucurí — Marobá	4,00	33 km.	Cavalo	\$ 25,00
4 — RIACHO DOCE (1 via) 1) vicinal	Mucurí — Riacho Doce	5,00	30 km.	Cavalo	\$ 25,00
C — Às sedes municipais limítrofes:					
1 — CARAVELAS (3 vias) 1ª.) mista: a) rodoviária	Mucurí — (Marobá)	1,50	31 km.	Auto ou caminhão	Ajuste
b) fluvial	(Marobá) — Caravelas	2,30	21 mi.	Lancha	\$ 70,00
2ª.) mista: a) vicinal	Mucurí — (Marobá)	4,00	33 km.	Cavalo	\$ 25,00
b) fluvial	(Marobá) — Caravelas	2,30	21 mi.	Lancha	\$ 70,00
3ª.) vicinal	Mucurí — Caravelas	12,00	...	Cavalo	Ajuste
D — À Salvador: (3 vias)					
1ª.) marítima	Mucurí — Caravelas — Alcobaça — Prado — Porto Seguro — Santa Cruz Cabrália — Cauaveiras — Ilhéus — Salvador	41,00	321 mi.	Vapor (NB)	\$ 244,80
2ª.) mista: a) rodoviária	Mucurí — Marobá	1,50	31 km.	Automóvel	Ajuste
b) marítima	Marobá — Salvador	38,30	306 mi.	Vapor (NB)	\$ 204,00
3ª.) mista: a) rodoviária	Mucurí — Marobá	1,50	31 km.	Automóvel	Ajuste
b) marítima	Marobá — Caravelas	2,30	21 mi.	Lancha	\$ 70,00
c) aérea	Caravelas — Salvador	2,35	540 km.	Avião (PB e SACS)	\$ 588,60
E — À Capital Federal: (1 via)					
1ª.) mista: a) 1ª. etapa	Mucurí — Caravelas (já descrita)
b) 2ª. etapa	Caravelas — Capital Federal	3,20	716 km.	Avião (PB e SACS)	\$ 874,20
MUNDO NOVO					
A — Aos principais povoados:					
1 — ANDARAÍ (1 via) 1) vicinal	Mundo Novo — Andaraí	3,00	24 km.	Cavalo	\$ 15,00
2 — AREIA BRANCA (1 via) 1) vicinal	Mundo Novo — Areia Branca	3,00	24 km.	Cavalo	\$ 15,00
3 — BARRA (2 vias) 1ª.) rodoviária	Mundo Novo — Barra	0,20	5 km.	Automóvel	Ajuste
2ª.) vicinal	Mundo Novo — Barra	1,00	6 km.	Cavalo	\$ 10,00
4 — BELA FLOR (1 via) 1) vicinal	Mundo Novo — Bela Flor	1,00	6 km.	Cavalo	\$ 10,00

TABUAS ITINERÁRIAS

128

LOCALIDADES EXTREMAS Número e espécie de vias	ITINERÁRIOS	TEMPO (hora)	DISTÂNCIA (km ou ml.)	MEIO DE TRANSPORTE	PRÊÇO (Cr. \$)
5 — CANGERANA (1 via) 1.) vicinal	Mundo Novo — Cangerana	2,50	18 km.	Cavalo	\$ 10,00
6 — CIGANA (1 via) 1.) vicinal	Mundo Novo — Cigana	3,00	24 km.	Cavalo	\$ 15,00
7 — ENGENHO AGUA BRANCA (1 via) 1ª.) vicinal	Mundo Novo — Engenho Água Branca	5,00	36 km.	Cavalo	\$ 20,00
8 — INGAZEIRA (1 via) 1.) vicinal	Mundo Novo — Ingazeira	3,00	24 km.	Cavalo	\$ 15,00
9 — RIACHO DO MEIO (1 via) 1.) vicinal	Mundo Novo — Riacho de Meio	3,00	24 km.	Cavalo	\$ 15,00
10 — SANTO ANTÔNIO (1 via) 1.) vicinal	Mundo Novo — Santo Antônio	2,30	18 km.	Cavalo	\$ 10,00
B — As sedes distritais:					
1 — ALTO BONITO (2 vias) 1ª.) rodoviária	Mundo Novo — Alto Bonito	1,00	18 km.	Automóvel	Ajuste
2ª.) vicinal	Mundo Novo — Alto Bonito	3,00	18 km.	Cavalo	\$ 10,00
2 — FRANÇA (3 vias) 1ª.) rodoviária	Mundo Novo — França	2,50	42 km.	Automóvel	Ajuste
2ª.) ferroviária	Mundo Novo — França	1,30	37 km.	Ferrovia (VFFLB)	...
3ª.) vicinal	Mundo Novo — França	6,00	42 km.	Cavalo	\$ 30,00
3 — IBIAPORAN (2 vias) 1ª.) rodoviária	Mundo Novo — Ibiaporan	4,00	60 km.	Automóvel	Ajuste
2ª.) vicinal	Mundo Novo — Ibiaporan	8,00	60 km.	Cavalo	\$ 40,00
4 — INDAÍ (2 vias) 1ª.) rodoviária	Mundo Novo — Indaí	2,00	30 km.	Automóvel	Ajuste
2ª.) vicinal	Mundo Novo — Indaí	4,00	30 km.	Cavalo	\$ 20,00
5 — LARGO (2 vias) 1ª.) rodoviária	Mundo Novo — Largo	3,00	48 km.	Automóvel	Ajuste
2ª.) vicinal	Mundo Novo — Largo	7,00	48 km.	Cavalo	\$ 20,00
6 — PIRITIBA (3 vias) 1ª.) rodoviária	Mundo Novo — Piritiba	1,00	23 km.	Automóvel	Ajuste
2ª.) ferroviária	Mundo Novo — Piritiba	0,40	17 km.	Ferrovia (VFFLB)	...
3ª.) vicinal	Mundo Novo — Piritiba	2,30	18 km.	Cavalo	\$ 20,00
7 — TAPIRAMUTÁ (2 vias) 1ª.) rodoviária	Mundo Novo — Tapiramutá	4,00	66 km.	Automóvel	Ajuste
2ª.) vicinal	Mundo Novo — Tapiramutá	9,00	66 km.	Cavalo	\$ 40,00
C — As sedes municipais limítrofes:					
1 — BAIXA GRANDE (2 vias) 1ª.) rodoviária	Mundo Novo — Baixa Grande	3,00	54 km.	Auto ou caminhão	Ajuste
2ª.) vicinal	Mundo Novo — Baixa Grande	7,00	54 km.	Cavalo	\$ 30,00
2 — MACAJUBA (2 vias) 1ª.) rodoviária	Mundo Novo — Baixa Grande — Macajuba	5,00	102 km.	Automóvel	Ajuste
2ª.) vicinal	Mundo Novo — Macajuba	6,00	42 km.	Cavalo	\$ 20,00
3 — MAIRÍ (2 vias) 1ª.) rodoviária	Mundo Novo — Mairí	3,00	48 km.	Automóvel	Ajuste
2ª.) vicinal	Mundo Novo — Mairí	6,00	52 km.	Cavalo	\$ 30,00
4 — MIGUEL CALMON (3 vias) 1ª.) ferroviária	Mundo Novo — Miguel Calmon	2,30	57 km.	Ferrovia (VFFLB)	\$ 9,50
2ª.) rodoviária	Mundo Novo — Miguel Calmon	4,00	74 km.	Automóvel	Ajuste
3ª.) vicinal	Mundo Novo — Miguel Calmon	9,00	60 km.	Cavalo	Ajuste

LOCALIDADES EXTREMAS Número e espécie de vias	ITINERÁRIOS	TEMPO (hora)	DISTÂNCIA (km ou ml.)	MEIO DE TRANSPORTE	PRÊÇO (Cr. \$)
5 — MORRO DO CHAPÉU (2 vias) 1ª.) rodoviária	Mundo Novo — Morro do Cbapéu ..	6,00	108 km.	Automóvel	Ajuste
	Mundo Novo — Morro do Cbapéu ..	28,00	144 km.	Cavalo	\$ 100,00
6 — RUI BARBOSA (2 vias) 1ª.) rodoviária	Mundo Novo — Rui Barbosa	4,00	60 km.	Automóvel	Ajuste
	Mundo Novo — Rui Barbosa	8,00	60 km.	Cavalo	\$ 30,00
D — À Salvador (2 vias)					
1ª.) rodoviária	Mundo Novo — Baixa Grande — Ipirá — Feira de Santana — São Sebastião do Passé — Camassari — Salvador ..	13,00	352 km.	Automóvel	Ajuste
2ª.) ferroviária	Mundo Novo — Miguel Calmon — Jacobina — Saúde — Senhor do Bon- fim — Queimadas — Santaluz — Ser- rinha — Alagoínbas — Catú — Po- juca — Mata de São João — Camas- sari — Salvador	26,00	656 km.	Ferrovia (VFFLB)	\$ 79,00
3ª.) mista:					
a) rodoviária	Mundo Novo — Baixa Grande — Ipi- rá — Feira de Santana	8,00	220 km.	Automóvel	Ajuste
b) ferroviária	Feira de Santana — São Gonçalo dos Campos — Conceição da Feira — Ca- choeira	2,20	49 km.	Ferrovia (VFFLB)	\$ 8,00
c) fluvial	Cachoeira — Maragogipe — Salvador	5,30	48 mi.	Vapor (NB)	\$ 12,70
E — À Capital Federal: (2 vias)					
1ª.) mista:					
a) 1ª. etapa	Mundo Novo — Salvador (já descrita)				
b) 2ª. etapa	Salvador — Capital Federal (ver Sal- vador)				
2ª.) mista:					
a) ferroviária	Mundo Novo — Miguel Calmon — Jacobina — Saúde — Senhor do Bon- fim — Jaguarari — Juazeiro	15,00	341 241 km.	Ferrovia (VFFLB)	\$ 48,20
b) fluvial	Juazeiro — Casa Nova — Sento Sé — Remanso — Pilão Arcado — Xique Xique — Barra — Paratinga — Bom Jesus da Lapa — Carinhanha — Manga — Matias Cardoso — Januária — São Francisco — São Romão — Pirapora Pirapora — Belo Horizonte — Capital Federal	276,00	1.371 km.	Vapor (VBSF e NMSF)	\$ 289,50
c) ferroviária		29,35	1.006 km.	Ferrovia (EFCB)	\$ 121,50
MURITIBA					
A — Aos principais povoados:					
1 — ALDEIA (1 via) 1) vicinal	Muritiba — Aldeia	1,25	11 km.	Cavalo	\$ 19,00
2 — BANANEIRAS (1 via) 1) vicinal	Muritiba — Bananeiras	1,30	12 km.	Cavalo	\$ 10,00
3 — BOM JARDIM (1 via) 1) vicinal	Muritiba — Bom Jardim	0,15	2 km.	Cavalo	\$ 3,00
4 — CABACEIRAS (1 via) 1) rodoviária	Muritiba — Cabeças — Cabaceiras ..	1,00	30 km.	Automóvel	Ajuste
5 — CACHOEIRINHA (1 via) 1) vicinal	Muritiba — Cachoeirinha	0,10	2 km.	Cavalo	\$ 3,00
6 — GATINHA SÊCA (1 via) 1) vicinal	Muritiba — Catinga Sêca	3,10	24 km.	Cavalo	\$ 15,00
7 — GOCÃO (1 via) 1) rodoviária	Muritiba — Cocão	0,10	8 km.	Automóvel	Ajuste

TABUAS ITINERÁRIAS

130

LOCALIDADES EXTREMAS Número e espécie de vias	ITINERÁRIOS	TEMPO (hora)	DISTÂNCIA (km ou ml.)	MEIO DE TRANSPORTE	PREÇO (Cr. \$)
8 — ENCRUZO (1 via) 1) rodoviária	Muritiba — Encruzo	0,30	18 km.	Automóvel	Ajuste
9 — GRAVATÁ (1 via) 1) vicinal	Muritiba — Gravatá	0,40	6 km.	Cavalo	\$ 5,00
10 — LARANJEIRAS (1 via) 1) vicinal	Muritiba — Laranjeiras	1,00	9 km.	Cavalo	\$ 10,00
11 — MANOEL VITORINO (2 vias) 1ª.) ferroviária 2ª.) rodoviária	Muritiba — Manoel Vitorino Muritiba — Manoel Vitorino	0,40 1,00	21 km. 24 km.	Ferrovia (VFFLB) Automóvel	\$ 3,40 Ajuste
12 — PORTÃO (1 via) 1) vicinal	Muritiba — Portão	0,20	4 km.	Cavalo	\$ 5,00
13 — QUIXABEIRA (1 via) 1) rodoviária	Muritiba — Cabeças — Encruzo — Quixabeira	1,10	21 km.	Automóvel	Ajuste
14 — RETIRO (1 via) 1) vicinal	Muritiba — Retiro	0,20	3 km.	Cavalo	\$ 5,00
15 — TIMBORÁ (1 via) 1) vicinal	Muritiba — Cabeças — Itaporã — Timborá	5,30	48 km.	Cavalo	\$ 20,00
B — As sedes distritais:					
1 — CABEÇAS (2 vias) 1ª.) rodoviária 2ª.) vicinal	Muritiba — Cabeças Muritiba — Cabeças	0,15 0,50	6 km. 6 km.	Automóvel Cavalo	Ajuste \$ 5,00
2 — GEOLANDIA (1 via) 1) rodoviária	Muritiba — Cabeças — Geolandia	0,45	18 km.	Automóvel	Ajuste
3 — ITAPORÃ (2 vias) 1ª.) rodoviária 2ª.) mista: a) ferroviária b) rodoviária	Muritiba — Cabeças — Itaporã Muritiba — Manoel Vitorino Manoel Vitorino — Itaporã	1,00 0,40 0,10	21 km. 21 km. 3 km.	Automóvel Ferrovia (VFFLB) Automóvel	Ajuste \$ 3,40 Ajuste
C — As sedes municipais limítrofes:					
1 — CACHOEIRA (2 vias) 1ª.) rodoviária 2ª.) vicinal	Muritiba — São Felix — Cachoeira Muritiba — São Felix — Cachoeira	0,15 0,40	7 km. 6 km.	Automóvel Cavalo	Ajuste \$ 15,00
2 — CASTRO ALVES (2 vias) 1ª.) rodoviária 2ª.) ferroviária	Muritiba — Cruz das Almas — Cas- tro Alves Muritiba — Cruz das Almas — Cas- tro Alves	2,40 2,30	65 km. 62 km.	Automóvel Ferrovia (VFFLB)	Ajuste \$ 10,00
3 — CONCEIÇÃO DA FEIRA (3 vias) 1ª.) rodoviária 2ª.) mista: a) rodoviária b) ferroviária 3ª.) vicinal	Muritiba — São Felix — Cachoeira — Conceição da Feira Muritiba — São Felix — Cachoeira Cachoeira — Conceição da Feira Muritiba — São Felix — Cachoeira — Conceição da Feira	1,00 0,15 0,54 2,00	24 km. 7 km. 16 km. 18 km.	Automóvel Ônibus Ferrovia (VFFLB) Cavalo	Ajuste \$ 2,00 \$ 4,50 Ajuste
4 — CRUZ DAS ALMAS (3 vias) 1ª.) ferroviária 2ª.) rodoviária 3ª.) vicinal	Muritiba — Cruz das Almas Muritiba — Cruz das Almas Muritiba — Cruz das Almas	0,35 0,40 2,00	14 km. 21 km. 15 km.	Ferrovia (VFFLB) Automóvel Cavalo	\$ 2,50 Ajuste \$ 8,00
5 — SANTO ESTEVÃO (2 vias) 1ª.) rodoviária 2ª.) vicinal	Muritiba — (Cabeças) — Santo Es- tevão — (atravessa o Rio Paraguaçu em balsa) Muritiba — São Estevão	1,30 5,00	42 km. 48 km.	Auto ou caminhão Cavalo	Ajuste \$ 20,00

LOCALIDADES EXTREMAS Número e espécie de vias	ITINERÁRIOS	TEMPO (hora)	DISTÂNCIA (km ou ml.)	MEIO DE TRANSPORTE	PRÊÇO (Cr. \$)	
6 — SÃO FELIX (2 vias) 1ª.) rodoviária	Muritiba — São Felix	0,10	6 km.	Ônibus (auto, ajuste)	\$ 1,50	
	2ª.) vicinal	Muritiba — São Felix	0,30	6 km.	Cavalo	\$ 5,00
7 — SÃO GONÇALO DOS CAMPOS (2 vias) 1ª.) rodoviária	Muritiba — São Felix — Cachoeira — Conceição da Feira — São Gonçalo dos Campos	1,00	36 km.	Automóvel	Ajuste	
	2ª.) mista: a) rodoviária	Muritiba — São Felix — Cachoeira	0,15	7 km.	Automóvel	Ajuste
		Cachoeira — Conceição da Feira — São Gonçalo dos Campos	1,35	27 km.	Ferrovía (VFPLB)	\$ 4,60
		b) ferroviária				
D — À Salvador (2 vias) 1ª.) mista: a) rodoviária	Muritiba — São Felix — Cachoeira	0,15	7 km.	Automóvel	Ajuste	
	Cachoeira — Maragogipe — Salvador	5,30	48 km.	Vapor (NB)	\$ 12,70	
	2ª.) rodoviária	Muritiba — São Felix — Cachoeira — Conceição da Feira — São Gonçalo dos Campos — (Humildes) — São Sebastião do Passé — Camassari — Salvador	4,40	167 km.	Automóvel	Ajuste
E — À Capital Federal (1 via) 1ª.) mista: a) 1ª. etapa	Muritiba — Salvador (já descrita) ..					
	b) 2ª. etapa	Salvador — Capital Federal (ver Sal- vador)				
MUTUÍPE						
A — Aos principais povoados:						
1 — CARIRÍ (1 via) 1) vicinal	Mutuípe — Carirí	1,20	9 km.	Cavalo	Ajuste	
2 — FÔJO (1 via) 1) vicinal	Mutuípe — Fôjo	2,30	15 km.	Cavalo	Ajuste	
3 — MOENDA (1 via) 1) vicinal	Mutuípe — Moenda	2,00	11 km.	Cavalo	Ajuste	
4 — TABOLEIRO (1 via) 1) vicinal	Mutuípe — Taboleiro	0,40	5 km.	Cavalo	Ajuste	
B — As sedes distritais: (tem apenas um distrito)						
C — As sedes municipais limi- trofes:						
1 — JIQUIRIÇÁ (2 vias) 1ª.) ferroviária	Mutuípe — Jiquiriçá	0,24	11 km.	Ferrovía (EFN)	\$ 2,30	
	2ª.) vicinal	Mutuípe — Jiquiriçá	1,50	14 km.	Cavalo	Ajuste
2 — LAJE (2 vias) 1ª.) ferroviária	Mutuípe — Laje	0,42	17 km.	Ferrovía (EFN)	\$ 3,30	
	2ª.) vicinal	Mutuípe — Laje	3,00	18 km.	Cavalo	\$ 5,00
3 — VALENÇA (1 via) 1) vicinal	Mutuípe — Valença	12,00	75 km.	Cavalo	\$ 50,00	
4 — TAPEROÁ (2 vias) 1ª.) mista: a) vicinal	Mutuípe — Valença	12,00	75 km.	Cavalo	\$ 50,00	
	b) fluvial	Valença — Taperoá	2,00	12 mi.	Lancha a motor	\$ 120,00
	2ª.) vicinal	Mutuípe — Taperoá	13,00	99 km.	Cavalo	Ajuste
D — À Salvador: (1 via) 1) mista: a) ferroviária	Mutuípe — Laje — São Miguel das Matas — Santo Antônio de Jesus	5,45	138 km.	Ferrovía (EFN)	\$ 21,80	
	Nazaré — (São Roque)	3,00	21 mi.	Vapor (NB)	\$ 6,30	
	b) marítima	(São Roque) — Salvador				

TABUAS ITINERARIAS

132

LOCALIDADES EXTREMAS Número e espécie de vias	ITINERÁRIOS	TEMPO (hora)	DISTÂNCIA (km ou mi.)	MEIO DE TRANSPORTE	PRÊÇO (Cr. \$)
E — À Capital Federal: (2 vias)					
1ª.) mista:					
a) 1ª. etapa	Mutuípe — Salvador (já descrita) ..				
b) 2ª. etapa	Salvador — Capital Federal (ver Sal- vador)				
2ª.) mista:					
a) ferroviária	Mutuípe — Jiquiriçá — Ubaíra — Santa Inês — Itaquara — Jaguaquara — Jiquié	5,30	152 km.	Ferrovia (EPN)	\$ 31,20
b) rodoviária	Jiquié — Boa Nova — Djalma Dutra — Vitória da Conquista — (Porto de Santa Cruz) — (Cachoeira do Pajeú) — Salinas (Caboclo) — Francisco Sá — Montes Claros	29,00	892 km.	Automóvel	Ajuste
c) ferroviária	Montes Claros — Belo Horizonte — Capital Federal	32,35	1.116 km.	Ferrovia (EFCB)	\$ 127,00
NAZARÉ					
A — Aos principais povoados:					
1 — ARAÇÁ (2 vias)					
1ª.) fluvial	Nazaré — Araçá	1,00	...	Canôa	\$ 8,00
2ª.) vicinal	Nazaré — Araçá	0,40	5 km.	Cavalo	\$ 15,00
2 — BARROÇÃO (2 vias)					
1ª.) mista:					
a) fluvial	Nazaré — Pastinho	2,00	...	Canoa	\$ 10,00
b) vicinal	Pastinho — Barroção	0,30	3 km.	Cavalo	\$ 5,00
2ª.) vicinal	Nazaré — Barroção	3,00	22 km.	Cavalo	\$ 15,00
3 — CABOTO (3 vias)					
1ª.) ferroviária	Nazaré — Caboto	0,31	15 km.	Ferrovia (EPN)	\$ 2,60
2ª.) fluvial	Nazaré — Caboto	4,00	...	Canôa	\$ 15,00
3ª.) vicinal	Nazaré — Caboto	2,50	18 km.	Cavalo	\$ 15,00
4 — PASTINHO (2 vias)					
1ª.) fluvial	Nazaré — Pastinho	2,00	...	Canôa	\$ 10,00
2ª.) vicinal	Nazaré — Pastinho	1,30	11 km.	Cavalo	\$ 15,00
5 — SOFIA (2 vias)					
1ª.) mista:					
a) fluvial	Nazaré — Trapiche	3,00	...	Canôa	\$ 15,00
b) vicinal	Trapiche — Sofia	0,50	6 km.	Cavalo	\$ 8,00
2ª.) vicinal	Nazaré — Sofia	3,30	24 km.	Cavalo	\$ 15,00
6 — TAITINGA (3 vias)					
1ª.) ferroviária	Nazaré — Onha — Muniz Ferreira — Taitinga	0,37	17 km.	Ferrovia (EPN)	\$ 3,00
2ª.) rodoviária	Nazaré — Onha — Muniz Ferreira — Taitinga	0,60	18 km.	Automóvel	Ajuste
3ª.) vicinal	Nazaré — Onha — Muniz Ferreira — Taitinga	2,50	18 km.	Cavalo	\$ 15,00
7 — TAPERA (2 vias)					
1ª.) fluvial	Nazaré — Tapera	2,30	...	Canôa	\$ 15,00
2ª.) vicinal	Nazaré — Tapera	2,50	17 km.	Cavalo	\$ 15,00
8 — TIJUCA (1 via)					
1ª.) fluvial	Nazaré — Tijuca	1,30	...	Canôa	\$ 10,00
9 — VIRIATO BITENCOURT (1 via)					
1ª.) vicinal	Nazaré — Viriato Bitencourt	2,00	12 km.	Cavalo	\$ 15,00
B — Às sedes distritais:					
1 — MUNIZ FERREIRA (3 vias)					
1ª.) ferroviária	Nazaré — Onha — Muniz Ferreira	0,27	13 km.	Ferrovia (EPN)	\$ 2,20
2ª.) rodoviária	Nazaré — Onha — Muniz Ferreira	0,40	13 km.	Automóvel	Ajuste
3ª.) vicinal	Nazaré — Onha — Muniz Ferreira	2,20	13 km.	Cavalo	\$ 15,00
2 — ONHA (3 vias)					
1ª.) ferroviária	Nazaré — Onha	0,17	8 km.	Ferrovia (EPN)	\$ 1,60

LOCALIDADES EXTREMAS Número e espécie de vias	ITINERÁRIOS	TEMPO (hora)	DISTÂNCIA (km ou mi.)	MEIO DE TRANSPORTE	PREÇO Cr. \$
2ª.) rodoviária	Nazaré — Onha	0,20	8 km.	Automóvel	Ajuste
3ª.) vicinal	Nazaré — Onha	1,30	8 km.	Cavalo	\$ 15,00
C — As sedes municipais limítrofes:					
1 — ARATUIPE (3 vias)					
1ª.) rodoviária	Nazaré — Aratuípe	0,15	6 km.	Automóvel	Ajuste
3ª.) fluvial	Nazaré — Aratuípe	6,00	...	Canôa	\$ 25,00
3ª.) vicinal	Nazaré — Aratuípe	0,45	6 km.	Cavalo	\$ 15,00
2 — JAGUARIPE (2 vias)					
1ª.) fluvial	Nazaré — Jaguaripe	4,00	15 mi.	Canôa	\$ 35,00
2ª.) vicinal	Nazaré — Aratuípe — Jaguaripe ...	4,00	30 km.	Cavalo	\$ 15,00
3 — MARAGOGIPE (4 vias)					
1ª.) rodoviária	Nazaré — Santo Antônio de Jesús — Conceição do Almeida — São Filipe — Maragogipe	5,00	129 km.	Automóvel	Ajuste
2ª.) mista:					
a) ferroviária	Nazaré — (São Roque)	1,00	31 km.	Ferrovia (EFN)	\$ 5,30
b) marítima	(São Roque) — Maragogipe	1,00	11 mi.	Vapor (N. B.)	\$ 3,60
3ª.) mista:					
a) ferroviária	Nazaré — (São Roque)	1,00	31 km.	Ferrovia (EFN)	\$ 5,30
b) vicinal	(São Roque) — Maragogipe	5,00	30 km.	Cavalo	\$ 15,00
4ª.) vicinal	Nazaré — (Copioba) — (Capanema) — Maragogipe	8,00	48 km.	Cavalo	\$ 20,00
4 — SANTO ANTÔNIO DE JESÚS (3 vias)					
1ª.) ferroviária	Nazaré — Santo Antônio de Jesús ...	1,20	34 km.	Ferrovia (EFN)	\$ 5,70
2ª.) rodoviária	Nazaré — Santo Antônio de Jesús ...	1,30	34 km.	Automóvel	Ajuste
3ª.) vicinal	Nazaré — Santo Antônio de Jesús ...	4,00	32 km.	Cavalo	\$ 15,00
5 — SÃO FELIPE (2 vias)					
1ª.) rodoviária	Nazaré — Santo Antônio de Jesús — Conceição do Almeida — São Filipe	3,10	80 km.	Automóvel	Ajuste
2ª.) vicinal	Nazaré — São Filipe	5,00	36 km.	Cavalo	\$ 15,00
D — À Salvador: (2 vias)					
1ª.) mista:					
a) ferroviária	Nazaré — (São Roque)	1,04	31 km.	Ferrovia (EFN)	\$ 5,30
b) marítima	(São Roque) — Salvador	3,00	21 mi.	Vapor (N. B.)	\$ 6,30
2ª.) rodoviária	Nazaré — Santo Antônio de Jesús — Conceição do Almeida — Cruz das Al- mas — Muritiba — São Felix — Ca- choeira — Conceição da Feira — São Gonçalo dos Campos — São Sebastião do Passé — Camassarí — Salvador ...	7,45	273 km.	Automóvel	Ajuste
E — À Capital Federal: (2 vias)					
1ª.) mista:					
a) 1ª etapa	Nazaré — Salvador (já descrita) ...				
b) 2ª etapa	Salvador — Capital Federal (ver Sal- vador)				
2ª.) mista:					
a) ferroviária	Nazaré — Santo Antonio de Jesús — São Miguel das Matas — Lage — Mu- tuípe — Jiquiriçá — Ubaíra — San- ta Inês — Itaquara — Jaguaquara — Jiquié	11,00	260 km.	Ferrovia (EFN)	\$ 42,30
b) rodoviária	Jiquié — Boa Nova — Djalma Dutra — Vitória da Conquista — (Porto Santa Cruz) — (Cachoeira do Pajeú) — (Salinas) — (Caboclo) — Fran- cisco Sá — Montes Claros	29,00	892 km.	Automóvel	Ajuste
c) ferroviária	Montes Claros — Belo Horizonte — Capital Federal	32,35	1 116 km.	Ferrovia (EFCB)	\$ 127,00

LOCALIDADES EXTREMAS Número e espécie de vias	ITINERÁRIOS	TEMPO (hora)	DISTÂNCIA (km ou ml.)	MEIO DE TRANSPORTE	PRÊÇO Cr. \$)
NILO PEÇANHA					
A — Aos principais povoados:					
1 — APUAREMA (1 via) 1) vicinal	Nilo Peçanha — Apuarema	24,00	144 km.	Cavalo	\$ 50,00
2 — BARRA DOS CARVALHOS (2 vias) 1ª.) marítima	Nilo Peçanha — Barra dos Carvalhos	5,00	30 km.	Canôa	\$ 25,00
2ª.) vicinal	Nilo Peçanha — Barra dos Carvalhos	4,30	27 km.	Cavalo	\$ 20,00
3 — BARREIRAS (2 vias) 1ª.) marítima	Nilo Peçanha — Barreiras	3,30	20 km.	Canôa	\$ 15,00
2ª.) vicinal	Nilo Peçanha — Barreiras	3,30	22 km.	Cavalo	\$ 15,00
4 — ITIÚCA (2 vias) 1ª.) marítima	Nilo Peçanha — Itiúca	2,30	15 km.	Canôa	\$ 15,00
2ª.) vicinal	Nilo Peçanha — Itiúca	3,00	18 km.	Cavalo	0 10,00
5 — JATIMANA (1 via) 1) marítima	Nilo Peçanha — (Barra de Serrinhaem) — Jatimana	10,00	60 km.	Canôa e barco a vela	\$ 50,00
6 — SÃO FRANCISCO (2 vias) 1ª.) marítima	Nilo Peçanha — São Francisco	4,00	24 km.	Canôa	\$ 20,00
2ª.) vicinal	Nilo Peçanha — São Francisco	3,50	24 km.	Cavalo	\$ 15,00
B — Às sedes distritais:					
1 — INDAIÁ (1 via) 1) vicinal	Nilo Peçanha — Indaiá	18,00	108 km.	Cavalo	\$ 40,00
C — Às sedes municipais limítrofes:					
1 — CAIRÚ (1 via) 1ª.) marítima	Nilo Peçanha — Cairú	3,00	16 mi.	Lancha a motor	\$ 100,00
2 — IPIAÚ (2 vias) 1ª.) vicinal	Nilo Peçanha — (Gandú) — Ipiáú	28,00	168 km.	Cavalo	\$ 70,00
2ª.) mista: a) vicinal	Nilo Peçanha — Ituberá	3,00	18 km.	Cavalo	Ajuste
b) rodoviária	Ituberá — Ipiáú	4,00	124 km.	Automóvel	Ajuste
3 — ITAQUARA (1 via) 1ª.) vicinal	Nilo Peçanha — Itaquara	19,00	132 km.	Cavalo	Ajuste
4 — ITUBERÁ (2 vias) 1ª.) marítima	Nilo Peçanha — Ituberá	6,00	24 mi.	Canôa	\$ 10,00
2ª.) vicinal	Nilo Peçanha — Ituberá	3,00	18 km.	Cavalo	\$ 15,00
5 — JAGUAQUARA (1 via) 1ª.) vicinal	Nilo Peçanha — Jaguaquara	35,00	210 km.	Cavalo	\$ 80,00
6 — JIQUIÉ (1 via) 1ª.) vicinal	Nilo Peçanha — Jiquié	48,00	204 km.	Cavalo	\$ 80,00
7 — SANTA INÊS (1 via) 1ª.) vicinal	Nilo Peçanha — (Ilha Formosa) — Santa Inês	32,00	220 km.	Cavalo	\$ 40,00
8 — TAPEROÁ (3 vias) 1ª.) marítima	Nilo Peçanha — Taperoá	2,00	12 km.	Canôa	\$ 12,00
2ª.) vicinal	Nilo Peçanha — Taperoá	1,00	7 km.	Cavalo	\$ 10,00
3ª.) rodoviária	Nilo Peçanha — Taperoá	0,15	7 km.	Automóvel	Ajuste
9 — UBAÍRA (1 via) 1ª.) vicinal	Nilo Peçanha — Ubaíra	36,00	240 km.	Cavalo	\$ 80,00
D — À Salvador: (1 via)					
1ª.) marítima	Nilo Peçanha — Valença — Salvador	9,00	68 mi.	Escuna	\$ 40,00

LOCALIDADES EXTREMAS Número e espécie de vias	ITINERÁRIOS	TEMPO (hora)	DISTÂNCIA (km ou m.f.)	MEIO DE TRANSPORTE	PRÊÇO (Cr. \$)
E — À Capital Federal: (1 via)					
1ª.) mista:					
a) 1ª etapa	Nilo Peçanha — Salvador (já descrita)				
b) 2ª etapa	Salvador — Capital Federal (ver Salvador)				
NOVA SOURE					
A — Aos principais povoados:					
1 — MONTE ALTO (2 vias)					
1ª.) rodoviária	Nova Soure — Monte Alto	0,30	30 km.	Auto ou caminhão	Ajuste
2ª.) vicinal	Nova Soure — Monte Alto	4,00	30 km.	Cavalo	\$ 8,00
2 — NÚCLEO COLONIAL PRESIDENTE VARGAS (2 vias)					
1ª.) rodoviária	Nova Soure — Núcleo Colonial Presidente Vargas	0,15	6 km.	Auto ou caminhão	Ajuste
2ª.) vicinal	Nova Soure — Núcleo Colonial Presidente Vargas	1,00	6 km.	Cavalo	\$ 3,00
B — Às sedes distritais: (Tem apenas um distrito)					
C — Às sedes municipais limítrofes:					
1 — CIPÓ (2 vias)					
1ª.) rodoviária	Nova Soure — Cipó	0,20	16 km.	Auto ou caminhão	Ajuste
2ª.) vicinal	Nova Soure — Cipó	2,30	17 km.	Cavalo	\$ 5,00
2 — INHAMBUPE (2 vias)					
1ª.) rodoviária	Nova Soure — (Olindina) — Inhambupe	3,00	75 km.	Caminhão (auto, ajuste)	\$ 20,00
2ª.) vicinal	Nova Soure — Inhambupe	9,00	74 km.	Cavalo	\$ 30,00
3 — ITAPICURÚ (2 vias)					
1ª.) rodoviária	Nova Soure — Itapicurú	1,30	36 km.	Auto ou caminhão	Ajuste
2ª.) vicinal	Nova Soure — Itapicurú	4,00	28 km.	Cavalo	\$ 10,00
4 — TUCANO (2 vias)					
1ª.) rodoviária	Nova Soure — Cipó — Ribeira do Pombal — Tucano	2,00	78 km.	Automóvel	Ajuste
2ª.) vicinal	Nova Soure — Tucano	8,00	60 km.	Cavalo	\$ 25,00
D — À Salvador: (2 vias)					
1ª.) rodoviária	Nova Soure — Inhambupe — Alagoinhas — Catú — São Sebastião do Passé — Camassari — Salvador	7,30	246 km.	Automóvel	Ajuste
2ª.) mista:					
a) rodoviária	Nova Soure — Inhambupe — Alagoinhas	4,00	118 km.	Automóvel	Ajuste
b) ferroviária	Alagoinhas — Catú — Pojuca — Mata de São João — Camassari — Salvador	5,07	126 km.	Ferrovia (VFFLB)	\$ 20,70
E — À Capital Federal: (1 via)					
1ª.) mista:					
a) 1ª etapa	Nova Soure — Salvador (já descrita)				
b) 2ª etapa	Salvador — Capital Federal (ver Salvador)				
OLIVEIRA DOS BREJINHOS					
A — Aos principais povoados:					
1 — ARRAIAL (1 via)					
1ª.) vicinal	Oliveira dos Brejinhos — Arraial	6,00	27 km.	Cavalo	\$ 15,00
2 — BARRO VERMELHO (2 vias)					
1ª.) rodoviária	Oliveira dos Brejinhos — Barro Vermelho	4,00	60 km.	Auto ou caminhão	Ajuste
2ª.) vicinal	Oliveira dos Brejinhos — Barro Vermelho	10,00	58 km.	Cavalo	\$ 30,00

LOCALIDADES EXTREMAS Número e espécie de vias	ITINERÁRIOS	TEMPO (hora)	DISTÂNCIA (km ou mi.)	MEIO DE TRANSPORTE	PRÊÇO (Cr. \$)
3 — BÓA ESPERANÇA (1 via) 1ª.) vicinal	Oliveira dos Brejinhos — Boa Esperança	6,00	30 km.	Cavalo	\$ 15,00
4 — BONITO (1 via) 1ª.) vicinal	Oliveira dos Brejinhos — Bonito	10,00	60 km.	Cavalo	\$ 35,00
5 — BREJINHO DA SERRA NEGRA (2 vias) 1ª.) rodoviária	Oliveira dos Brejinhos — Brejinho da Serra Negra	3,00	42 km.	Auto ou caminhão	Ajuste
2ª.) vicinal	Oliveira dos Brejinhos — Brejinho da Serra Negra	7,00	42 km.	Cavalo	\$ 20,00
6 — BREJO DAS MOÇAS (1 via) 1ª.) vicinal	Oliveira dos Brejinhos — Brejo das Moças	12,00	42 km.	Cavalo	\$ 40,00
7 — BRUNDUÉ (1 via) 1ª.) vicinal	Oliveira dos Brejinhos — Brundué ...	8,00	48 km.	Cavalo	\$ 35,00
8 — CALDEIRÃO (2 vias) 1ª.) rodoviária	Oliveira dos Brejinhos — Caldeirão	4,00	59 km.	Automóvel	Ajuste
2ª.) vicinal	Oliveira dos Brejinhos — Caldeirão	10,00	59 km.	Cavalo	\$ 25,00
9 — CANABRAVA BRUNDUÉ (1 via) 1ª.) vicinal	Oliveira dos Brejinhos — Canabrava Brundué	8,00	50 km.	Cavalo	\$ 35,00
10 — CANABRAVA DO BARRO VERMELHO (2 vias) 1ª.) rodoviária	Oliveira dos Brejinhos — Canabrava do Barro Vermelho	4,00	60 km.	Auto ou caminhão	Ajuste
2ª.) vicinal	Oliveira dos Brejinhos — Canabrava do Barro Vermelho	10,00	60 km.	Cavalo	\$ 30,00
11 — CANTO DE PEDRAS (1 via) 1ª.) vicinal	Oliveira dos Brejinhos — Canto de Pedras	9,00	48 km.	Cavalo	\$ 22,00
12 — CARNAÚBA GRANDE (1 via) 1ª.) vicinal	Oliveira dos Brejinhos — Carnaúba Grande	12,00	72 km.	Cavalo	\$ 40,00
13 — CHAPADA DE CIMA (1 via) 1ª.) vicinal	Oliveira dos Brejinhos — Chapada de Cima	2,00	14 km.	Cavalo	\$ 10,00
14 — CHAPADA DO ARROZ (2 vias) 1ª.) rodoviária	Oliveira dos Brejinhos — Chapada de Arroz	1,00	13 km.	Automóvel	\$ 50,00
2ª.) vicinal	Oliveira dos Brejinhos — Chapada de Arroz	2,00	12 km.	Cavalo	\$ 10,00
15 — CURRALINHO (1 via) 1ª.) vicinal	Oliveira dos Brejinhos — Curralinho	2,00	12 km.	Cavalo	\$ 10,00
16 — EMA DE FORA (1 via) 1ª.) vicinal	Oliveira dos Brejinhos — Ema de Fora	24,00	120 km.	Cavalo	\$ 60,00
17 — JACURUTÚ (1 via) 1ª.) vicinal	Oliveira dos Brejinhos — Jacurutú ...	2,00	13 km.	Cavalo	\$ 10,00
18 — JOSÉ NUNES (1 via) 1ª.) vicinal	Oliveira dos Brejinhos — José Nunes	1,00	5 km.	Cavalo	\$ 5,00
19 — MONJOL (1 via) 1ª.) vicinal	Oliveira dos Brejinhos — Monjol ...	6,00	26 km.	Cavalo	\$ 15,00
20 — MUCAMBO (1 via) 1ª.) vicinal	Oliveira dos Brejinhos — Mucambo ..	10,00	50 km.	Cavalo	\$ 25,00
21 — OLHOS D'ÁGUA DA BICA (1 via) 1ª.) vicinal	Oliveira dos Brejinhos — Olhos d'Água da Bica	16,00	90 km.	Cavalo	\$ 50,00
22 — PALMEIRAS (1 via) 1ª.) vicinal	Oliveira dos Brejinhos — Palmeiras ..	9,00	54 km.	Cavalo	\$ 30,00
23 — PAULISTA (1 via) 1ª.) vicinal	Oliveira dos Brejinhos — Paulista ...	6,00	36 km.	Cavalo	\$ 25,00

LOCALIDADES EXTREMAS Número e espécie de vias	ITINERÁRIOS	TEMPO (hora)	DISTÂNCIA (km ou ml.)	MEIO DE TRANSPORTE	PRÊÇO (Cr. \$)
24 — PENHA (1 via) 1ª.) vicinal	Oliveira dos Brejinhos — Penha	6.00	36 km.	Cavalo	\$ 25,00
25 — POÇOS (2 vias) 1ª.) rodoviária	Oliveira dos Brejinhos — Poços	3.00	48 km.	Automóvel	Ajuste
2ª.) vicinal	Oliveira dos Brejinhos — Poços	8.00	48 km.	Cavalo	\$ 20,00
26 — QUEIMADA NOVA (1 via) 1ª.) vicinal	Oliveira dos Brejinhos — Queimada Nova	12.00	72 km.	Cavalo	\$ 30,00
27 — RIACHO FRIO (2 vias) 1ª.) rodoviária	Oliveira dos Brejinhos — Riacho Frio	1.00	13 km.	Automóvel	Ajuste
2ª.) vicinal	Oliveira dos Brejinhos — Riacho Frio	2.00	12 km.	Cavalo	\$ 10,00
28 — RIO DO PEIXE (1 via) 1ª.) vicinal	Oliveira dos Brejinhos — Rio do Peixe	12.00	66 km.	Cavalo	\$ 30,00
29 — RITIRO (1 via) 1ª.) vicinal	Oliveira dos Brejinhos — Ritiro	3.00	18 km.	Cavalo	\$ 15,00
30 — SÃO BENTO (1 via) 1ª.) vicinal	Oliveira dos Brejinhos — São Bento	4.00	24 km.	Cavalo	\$ 15,00
31 — SÃO FRANCISCO (1 via) 1ª.) vicinal	Oliveira dos Brejinhos — São Francisco	9.00	55 km.	Cavalo	\$ 50,00
32 — URUCÚ (1 via) 1ª.) vicinal	Oliveira dos Brejinhos — Urucú	1.00	6 km.	Cavalo	\$ 5,00
B — As sedes distritais:					
1 — BOM SOSSÊGO (2 vias) 1ª.) rodoviária	Oliveira dos Brejinhos — Bom Sossêgo	3.00	36 km.	Auto ou caminhão	Ajuste
2ª.) vicinal	Oliveira dos Brejinhos — Bom Sossêgo	6.00	36 km.	Cavalo	\$ 20,00
2 — IPUÇABA (2 vias) 1ª.) rodoviária	Oliveira dos Brejinhos — Ipuçaba	2.00	30 km.	Automóvel	Ajuste
2ª.) vicinal	Oliveira dos Brejinhos — Ipuçaba	5.00	30 km.	Cavalo	\$ 15,00
3 — QUIXABÁ (1 via) 1ª.) vicinal	Oliveira dos Brejinhos — Quiçabá ...	12.00	90 km.	Cavalo	\$ 60,00
C — As sedes municipais limítrofes:					
1 — BROTAS DE MACAÚBAS (2 vias) 1ª.) rodoviária	Oliveira dos Brejinhos — (Bom Sos- sêgo) — Brotas de Macaúbas	3.00	90 km.	Auto ou caminhão	Ajuste
2ª.) vicinal	Oliveira dos Brejinhos — Brotas de Macaúbas	12.00	72 km.	Cavalo	\$ 30,00
2 — IBITIÁRA (2 vias) 1ª.) rodoviária	Oliveira dos Brejinhos — Macaúbas — Ibitiára	15.00	216 km.	Automóvel	Ajuste
2ª.) vicinal	Oliveira dos Brejinhos — Ibitiára ...	20.00	120 km. 130	Cavalo	\$ 80,00
3 — MACAÚBAS (2 vias) 1ª.) rodoviária	Oliveira dos Brejinhos — Macaúbas ..	5.00	108 km.	Automóvel	Ajuste
2ª.) vicinal	Oliveira dos Brejinhos — (Santa Rita) — Maraúbas	16.00	120 km.	Cavalo	\$ 50,00
4 — PARATINGA (2 vias) 1ª.) mista: a) rodoviária	Oliveira dos Brejinhos — (Ibotirama)	3.00	72 km.	Automóvel	Ajuste
b) fluvial	(Ibotirama) — Paratinga	11.00	63 km.	Vapor (VBSF)	\$ 32,10
2ª.) vicinal	Oliveira dos Brejinhos — (Paulista) — Paratinga	10.00	72 km.	Cavalo	\$ 40,00
D — À Salvador: (3 vias)					
1ª.) mista: a) rodoviária	Oliveira dos Brejinhos — (Ibotirama)	3.00	72 km.	Automóvel	Ajuste

LOCALIDADES EXTREMAS Número e espécie de vias	ITINERÁRIOS	TEMPO (hora)	DISTÂNCIA (km ou ml.)	MEIO DE TRANSPORTE	PREÇO Cr. \$)
b) fluvial	(Ibotirama) — Barra — Xique Xique — Pilão Arcado — Remanso — Sento Sé — Casa Nova — Juazeiro	109,50	604 km.	Vapor (VBSF)	\$ 124,70
c) ferroviária	Juazeiro — Jaguarari — Senhor do Bonfim — Itiúba — Queimadas — Santaluz — Serrinha — Alagoinhas — Catú — Pojua — Mata de São João — Camassari — Salvador	24,00	579 km.	Ferrovía (VFFLB)	\$ 73,50
2ª.) rodoviária	Oliveira dos Brejinhos — Macaúbas — Ibitiára — Mucugê — Andaraí — Itaberaba — Ipirá — Feira de Santana — São Sebastião do Passé — Camassari — Salvador	29,30	885 km.	Automóvel	Ajuste
3ª.) mista:					
a) rodoviária	Oliveira dos Brejinhos — Macaúbas — Ibitiára — Mucugê — (Itaitê)	16,00	411 km.	Automóvel	Ajuste
b) ferroviária	(Itaitê) — Santa Terezinha — Castro Alves — Cruz das Almas — Muritiba — São Felix — Cachoeira ...	16,46	276 km.	Ferrovía (VFFLB)	\$ 40,50
c) fluvial	Cachoeira — Maragogipe — Salvador	5,30	48 mi.	Vapor (N.B.)	\$ 12,70
E — A Capital Federal: (2 vias)					
1ª.) mista:					
a) 1ª. etapa	Oliveira dos Brejinhos — Salvador (já descrita)				
b) 2ª. etapa	Salvador — Capital Federal (ver Salvador)				
2ª.) mista:					
a) rodoviária	Oliveira dos Brejinhos — (Ibotirama)	3,00	72 km.	Automóvel	Ajuste
b) fluvial	(Ibotirama) — Paratinga — Bom Jesus da Lapa — Carinhanha — Manga — Matias Carosod — Januária — São Francisco — São Romão — Pirapora	166,00	767 km.	Vapor (VBSF)	\$ 165,70
c) ferroviária	Pirapora — Belo Horizonte — Capital Federal	29,35	1.006 km.	Ferrovía (EFCB)	\$ 121,50
PALMAS DE MONTE ALTO					
A — Aos principais povoados:					
B — As sedes distritais:					
1 — CAMATEI (1 via)					
1) vicinal	Palmas de Monte Alto — Camatei ...	8,00	60 km.	Cavalo	\$ 20,00
2 — MANDIROBA (1 via)					
1) vicinal	Palmas de Monte Alto — Mandiroba	5,00	42 km.	Cavalo	\$ 15,00
C — As sedes municipais limítrofes:					
1 — CARINHANHA (1 via)					
I) mista:					
a) rodoviária	Palmas de Monte Alto — (Malhada)	3,00	00 km.	Automóvel	Ajuste
b) fluvial	(Malhada) — Carinhanha	2,00	3 km.	Canôa	\$ 5,00
2 — GUANAMBÍ (2 vias)					
1ª.) rodoviária	Palmas de Monte Alto — Guanambi	2,00	54 km.	Automóvel	Ajuste
2ª.) vicinal	Palmas de Monte Alto — Guanambi	6,00	54 km.	Cavalo	\$ 20,00
3 — RIACHO DE SANTANA (2 vias)					
1ª.) rodoviária	Palmas de Monte Alto — Guanambi — Riacho de Santana	7,00	138 km.	Automóvel	Ajuste
2ª.) vicinal	Palmas de Monte Alto — Riacho de Santana	12,00	100 km.	Cavalo	\$ 25,00
4 — URANDÍ (2 vias)					
1ª.) rodoviária	Palmas de Monte Alto — Guanambi — Urandí	4,30	126 km.	Automóvel	Ajuste
2ª.) vicinal	Palmas de Monte Alto — Guanambi — Urandí	16,00	108 km.	Cavalo	\$ 70,00
D — A Salvador: (4 vias)					
1ª.) mista:					
a) rodoviária	Palmas de Monte Alto — Guanambi — Caiteté — Brumado (Umburanas)	8,30	228 m.	Automóvel	Ajuste

LOCALIDADES EXTREMAS Número e espécie de vias	ITINERÁRIOS	TEMPO (hora)	DISTÂNCIA (km ou ml.)	MEIO DE TRANSPORTE	PRÊÇO (Cr. \$)
b) ferroviária	(Umburanas) — (Contendas) — Santa Terezinha — Castro Alves — Cruz das Almas — Muritiba — São Felix — Cachoeira	17,00	465 km.	Ferrovía (VFFLB)	...
c) fluvial	Cachoeira — Maraçoipe — Salvador	5,30	48 mi.	Vapor (N. B.)	\$ 12,70
2ª.) rodoviária	Palmas de Monte Alto — Guanambi — Caiteté — Brumado — Vitória da da Conquista — Djalma Dutra — Bôa Nova — Jiquié — Jaguaquara — Itaquara — Santa Inês — Brejões — (Milagres) — (Lajedo Alto) — Santa Terezinha — Castro Alves — Cruz das Almas — Muritiba — São Felix — Cachoeira — Conceição da Feira — São Gonçalo dos Campos — (Humildes) — São Sebastião do Passé — Camassari — Salvador	34,00	1.029 km.	Automóvel	Ajuste
3ª.) mista:					
a) rodoviária	Palmas de Monte Alto — Guanambi — Caiteté — Brumado — Vitória da Conquista — Itambé — Itabuna — Ilhéus	17,00	649 km.	Automóvel	Ajuste
b) marítima	Ilhéus — Salvador	14,00	120 mi.	Vapor (N.B.)	\$ 82,60
4ª.) mista:					
a) rodoviária	Palmas de Monte Alto — Guanambi — Caiteté — Brumado — Vitória da Conquista — Itambé — Itabuna — Ilhéus	17,00	649 km.	Automóvel	Ajuste
b) aérea	Ilhéus — Salvador	1,05	230 km.	Avião (PB e SACS)	\$ 268,80
E — A Capital Federal: (3 vias)					
1ª.) mista:					
a) 1ª. etapa	Palmas de Monte Alto — Salvador (já descrita)				
b) 2ª. etapa	Salvador — Capital Federal (ver Salvador)				
2ª.) mista:					
a) 1ª. etapa	Palmas de Monte Alto — Ilhéus (já descrita)				
b) 2ª. etapa	Ilhéus — Capital Federal (ver Ilhéus)				
3ª.) mista:					
a) rodoviária	Palmas de Monte Alto — (Malhada) — (Malhada) — Manga — Matias Cardoso — Januária — São Francisco — São Romão — Pirapora	3,00	90 km.	Automóvel	Ajuste
b) fluvial	Pirapora — Belo Horizonte — Capital Federal	117,00	483 km.	Vapor (VBSF e NMSF)	\$ 116,60
c) ferroviária		29,35	1.006 km.	Ferrovía (EFCB)	\$ 121,50
PALMEIRAS					
A — Aos principais povoados:					
1 — CAPÃO GRANDE (1 via)					
1) vicinal	Palmeiras — Capão Grande	3,00	21 km.	Cavalo	\$ 10,00
2 — SÃO JOÃO (1 via)					
1) vicinal	Palmeiras — São João	1,50	15 km.	Cavalo	\$ 10,00
3 — TIJUCO (2 vias)					
1ª.) rodoviária	Palmeiras — Tijuco	2,00	24 km.	Automóvel	Ajuste
2ª.) vicinal	Palmeiras — Tijuco	3,30	24 km.	Cavalo	\$ 10,00
B — As sedes distritais: (Tem apenas 1 distrito)					
C — As sedes municipais limítrofes:					
1 — LENÇÓIS (2 vias)					
1ª.) rodoviária	Palmeiras — Lençóis	9,00	138 km.	Automóvel	Ajuste
2ª.) vicinal	Palmeiras — Lençóis	5,00	30 km.	Cavalo	\$ 20,00

LOCALIDADES EXTREMAS Número e espécie de vias	ITINERÁRIOS	TEMPO (hora)	DISTÂNCIA (km ou ml.)	MEIO DE TRANSPORTE	PRÉÇO Cr. \$)
2 — MUCUGÊ (2 vias) 1ª.) rodoviária	Palmeiras — Mucugê	5,00	84 km.	Automóvel	Ajuste
	Palmeiras — Mucugê	12,00	84 km.	Cavalo	\$ 50,00
3 — SEABRA (2 vias) 1ª.) rodoviária	Palmeiras — Seabra	2,00	47 km.	Automóvel	Ajuste
	Palmeiras — Seabra	5,00	35 km.	Cavalo	\$ 30,00
D — À Salvador: (2 vias)					
1ª.) rodoviária	Palmeiras — Mucugê — Andaraí — Iraberaba — Ipirá — Feira de San- tana — São Sebastião do Passé — Ca- massari — Salvador	25,00	625 km.	Automóvel	Ajuste
2ª.) mista:					
a) rodoviária	Palmeiras — Mucugê — (Itaitê) ..	9,00	151 km.	Automóvel	Ajuste
b) ferroviária	(Itaitê) — Santa Terezinha — Cas- tro Alves — Cruz das Almas — Mu- ritiba — São Felix — Cachoeira ..	16,46	276 km.	Ferrovía (VFFLB)	\$ 40,50
c) fluvial	Cachoeira — Maragogipe — Salvador	5,30	48 km.	Vapor (N.B.)	\$ 12,70
E — À Capital Federal: (1 via)					
1) mista:					
a) 1ª. etapa	Palmeiras — Salvador — (já descrita)				
b) 2ª. etapa	Salvador — Capital Federal (ver Sal- vador)				
PARAMIRIM					
A — Aos principais povoados:					
1 — BARRA (1 via) 1) vicinal	Paramirim — Água Quente	4,00	30 km.	Cavalo	\$ 10,00
2 — CARAÍBAS (2 vias) 1ª.) rodoviária	Paramirim — Caraibas	1,00	30 km.	Caminhão	Ajuste
	Paramirim — Caraibas	4,00	30 km.	Cavalo	\$ 10,00
3 — MORRO DO FÔGO (1 via) 1) vicinal	Paramirim — Morro do Fôgo	4,00	36 km.	Cavalo	\$ 10,00
4 — PÁU DE COLHER (2 vias) 1ª.) rodoviária	Paramirim — Caraibas — Páu de Colher	1,30	39 km.	Caminhão	Ajuste
	Paramirim — Caraibas — Páu de Colher	5,00	39 km.	Cavalo	\$ 10,00
5 — RIO DO PIRES (2 vias) 1ª.) rodoviária	Paramirim — Caturama — Rio do Pires	2,00	48 km.	Caminhão	Ajuste
	Paramirim — Caturama — Rio do Pires	6,00	48 km.	Cavalo	\$ 10,00
B — As sedes distritais:					
1 — ÁGUA QUENTE (1 via) 1) vicinal	Paramirim — Água Quente	2,00	18 km.	Cavalo	\$ 5,00
2 — CANABRAVINHA (2 vias) 1ª.) rodoviária	Paramirim — Canabrinha	1,00	18 km.	Caminhão	Ajuste
	Paramirim — Canabrinha	2,00	18 km.	Cavalo	\$ 5,00
3 — IBIAJARA (2 vias) 1ª.) rodoviária	Paramirim — Caturama — Ibiajára	3,00	72 km.	Caminhão	Ajuste
	Paramirim — Caturama — Ibiajára	9,00	72 km.	Cavalo	\$ 15,00
C — As sedes municipais limítrofes:					
1 — CAITETE (2 vias) 1ª.) rodoviária	Paramirim — Caiteté	6,00	110 km.	Caminhão	Ajuste
	Paramirim — Caiteté	15,00	108 km.	Cavalo	\$ 30,00
2 — IBITIÁRA (2 vias) 1ª.) rodoviária	Paramirim — Macaúbas — Ibitiára ..	9,00	218 km.	Caminhão	Ajuste
	Paramirim — Ibitiára	15,00	126 km.	Cavalo	\$ 70,00

LOCALIDADES EXTREMAS Número e espécie de vias	ITINERÁRIOS	TEMPO (hora)	DISTÂNCIA (km ou mi.)	MEIO DE TRANSPORTE	PRÊÇO (Cr. \$)
3 — LIVRAMENTO DO BRUMADO (2 vias)					
1 ^a .) rodoviária	Paramirim — Livramento do Brumado	4,00	84 km.	Automóvel	Ajuste
2 ^a .) vicinal	Paramirim — Livramento do Brumado	10,00	78 km.	Cavalo	\$ 30,00
4 — MACAÛBAS (2 vias)					
1 ^a .) rodoviária	Paramirim — Macaúbas	5,00	110 km.	Automóvel	Ajuste
2 ^a .) vicinal	Paramirim — Macaúbas	13,00	90 km.	Cavalo	\$ 50,00
5 — PIATÃ (1 via)					
1) vicinal	Paramirim — Piatã	18,00	108 km.	Cavalo	Ajuste
6 — RIO DE CONTAS (2 vias)					
1 ^a .) mista:					
a) rodoviária	Paramirim — Livramento do Brumado	4,00	84 km.	Automóvel	Ajuste
b) vicinal	Livramento do Brumado — Rio de Contas	2,00	12 km.	Cavalo	\$ 10,00
2 ^a .) vicinal	Paramirim — Rio de Contas	12,00	72 km.	Cavalo	\$ 35,00
D — À Salvador: (4 vias)					
1 ^a .) mista:					
a) rodoviária	Paramirim — Brumado — (Umburanas)	8,30	165 km.	Automóvel	Ajuste
b) ferroviária	(Umburanas) — (Contendas) — Santa Terezinha — Castro Alves — Cruz das Almas — Muritiba — São Felix — Cachoeira	17,00	465 km.	Ferrovia (VFFLB)
c) fluvial	Cachoeira — Maragogipe — Salvador	5,30	48 mi.	Vapor (N.B.)	\$ 12,70
2 ^a .) mista:					
a) rodoviária	Paramirim — Brumado — Vitória da Conquista — Itambé — Itabuna — Ilhéus	17,00	586 km.	Automóvel	Ajuste
b) marítima	Ilhéus — Salvador	14,00	120 mi.	Vapor (N. B.)	\$ 82,60
3 ^a .) mista:					
a) rodoviária	Paramirim — Brumado — Vitória da Conquista — Itambé — Itabuna — Ilhéus	17,00	586 km.	Automóvel	Ajuste
b) aérea	Ilhéus — Salvador	1,05	230 km.	Avião (PB e SACS)	\$ 268,80
4 ^a .) rodoviária	Paramirim — Livramento do Brumado — Vitória da Conquista — Djalma Dutra — Boa Nova — Jiquié — Jaguaquara — Itaquara — Santa Inês — Brejões — (Milagres) — (Lajedo Alto) — Santa Terezinha — Castro Alves — Cruz das Almas — Muritiba — São Felix — Cachoeira — Conceição da Feira — São Gonçalo dos Campos — Soá Sebastião do Passé — Camassari — Salvador	32,00	968 km.	Automóvel	Ajuste
E — À Capital Federal: (3 vias)					
1 ^a .) mista:					
a) 1 ^a . etapa	Paramirim — Salvador (já descrita)				
b) 2 ^a . etapa	Salvador — Capital Federal (ver Salvador)				
2 ^a .) mista:					
a) 1 ^a . etapa	Paramirim — Ilhéus — (já descrita)				
b) 2 ^a . etapa	Ilhéus — Capital Federal (ver Ilhéus)				
3 ^a .) mista:					
a) rodoviária	Paramirim — Livramento do Brumado — Brumado — Caculé — Urandi — Espinosa — Monte Azul — Montes Claros	24,00	615 km.	Automóvel	Ajuste
b) ferroviária	Montes Claros — Belo Horizonte — Capital Federal	32,35	1.116 km.	Ferrovia (EFCB)	\$ 127,00
PARATINGA					
A — Aos principais povoados:					
B — Às sedes distritais:					
1 — IBOTIRAMA (1 via)					
1) fluvial	Paratinga — Ibotirama	11,00	63 km.	Vapor (VBSF)	\$ 32,10

LOCALIDADES EXTREMAS Número e espécie de vias	ITINERÁRIOS	TEMPO (hora)	DISTÂNCIA (km ou mi.)	MEIO DE TRANSPORTE	PRÊÇO Cr. \$)
C — Às sedes municipais limítrofes:					
1 — BARRA (2 vias)					
1 ^a .) fluvial	Paratinga — (Morpará) — Barra ..	38,00	228 km.	Vapor (VBSF e NMSF)	\$ 78,00
2 ^a .) vicinal	Paratinga — (Igarité) — Barra	38,00	228 km.	Cavalo	Ajuste
2 — BOM JESÚS DA LAPA (2 vias)					
1 ^a .) fluvial	Paratinga — Bom Jesús da Lapa	15,00	82 km.	Vapor (VBSF e NMSF)	\$ 35,20
2 ^a .) vicinal	Paratinga — Bom Jesús da Lapa	14,00	82 km.	Cavalo	\$ 35,00
3 — BROTAS DE MACAÚBAS (1 via)					
1) vicinal	Paratinga — Brotas de Macaúbas	30,00	141 km.	Cavalo	Ajuste
4 — MACAÚBAS (1 via)					
1) vicinal	Paratinga — Macaúbas	12,00	96 km.	Cavalo	\$ 50,00
5 — OLIVEIRA DOS BREJINHOS (2 vias)					
1 ^a .) mista:					
a) fluvial	Paratinga — (Ibotirama)	11,00	63 km.	Vapor (VBSF)	\$ 32,10
b) rodoviária	(Ibotirama) — Oliveira dos Brejinhos	3,00	72 km.	Automóvel	Ajuste
2 ^a .) vicinal	Paratinga — (Paulista) — Oliveira dos Brejinhos	10,00	72 km.	Cavalo	\$ 40,00
D — À Salvador: (5 vias)					
1 ^a .) mista:					
a) fluvial	Paratinga — Barra — Xique-Xique — Pilão Arcado — Remanso — Sentosé — Casa Nova — Juazeiro	121,00	667 km.	Vapor (VBSF e NMSF)	\$ 131,70
b) ferroviária	Juazeiro — Jaguarari — Senhor do Bonfim — Itiúba — Queimadas — Santaluz — Serrinha — Alagoinhas — Catú — Pojuca — Mata de São João — Camassari — Salvador	24,00	579 km.	Ferrovía (VFFLB)	\$ 73,50
2 ^a .) mista:					
a) vicinal	Paratinga — Bom Jesús da Lapa	14,00	82 km.	Cavalo	\$ 35,00
b) rodoviária	Bom Jesús da Lapa — Caiteté — Brumado (Umburanas)	12,30	300 km.	Automóvel	Ajuste
c) ferroviária	(Umburanas) — Santa Terezinha — Castro Alves — Cruz das Almas — Muritiba — São Felix — Cachoeira — Maragogipe — Salvador	17,00 5,30	465 km. 48 mi.	Ferrovía (VFFLB) Vapor (N. B.)	\$ 12,70
d) fluvial					
3 ^a .) mista:					
a) vicinal	Paratinga — Bom Jesús da Lapa	14,00	82 km.	Cavalo	\$ 35,00
b) rodoviária	Bom Jesús da Lapa — Riacho de Santana — Caiteté — Brumado — Vitória da Conquista — Djalma Dutra — Boa Nova — Jiquié — Jaguaquara — Itaquara — Santa Inês — Brejões — (Milagres) — (Lajedo Alto) — Santa Terezinha — Castro Alves — Cruz das Almas — Muritiba — São Felix — Cachoeira — Conceição da Feira — São Gonçalo dos Campos — São Sebastião do Passé — Camassari — Salvador ..	37,00	1.101 km.	Automóvel	Ajuste
4 ^a .) mista:					
a) vicinal	Paratinga — Bom Jesús da Lapa	14,00	82 km.	Cavalo	\$ 35,00
b) rodoviária	Bom Jesús da Lapa — Riacho de Santana — Caiteté — Brumado — Vitória da Conquista — Itambé — Itabuna — Ilhéus	21,00	721 km.	Automóvel	Ajuste
c) marítima	Ilhéus — Salvador	14,00	120 mi.	Vapor (N. B.)	\$ 82,60
5 ^a .) mista:					
a) vicinal	Paratinga — Bom Jesús da Lapa	14,00	82 km.	Cavalo	\$ 35,00
b) rodoviária	Bom Jesús da Lapa — Riacho de Santana — Caiteté — Brumado — Vitória da Conquista — Itambé — Itabuna — Ilhéus	21,00	721 km.	Automóvel	Ajuste
c) aérea	Ilhéus — Salvador	1,05	230 km.	Avião (PB e SACS)	\$ 268,80
E — À Capital Federal: (3 vias)					

LOCALIDADES EXTREMAS Número e espécie de vias	ITINERÁRIOS	TEMPO (hora)	DISTÂNCIA (km ou ml.)	MEIO DE TRANSPORTE	PRÉÇO (Cr. \$)
1 ^{a.}) mista a) 1 ^{a.} etapa	Paratinga — Salvador (já descrita)				
b) 2 ^{a.} etapa	Salvador — Capital Federal (ver Salvador)				
2 ^{a.}) mista: a) 1 ^{a.} etapa ..	Paratinga — Ilhéus (já descrita) ..				
b) 2 ^{a.} etapa	Ilhéus — Capital Federal (ver Ilhéus)				
3 ^{a.}) mista: a) fluvial	Paratinga — Bom Jesús da Lapa — Carinhanha — Manga — Matias Car- doso — Januária — São Francisco — São Romão — Pirapora	155,00	704 km.	Vapor (VBSF e NMSF)	\$ 186,90
b) ferroviária	Pirapora — Belo Horizonte — Capital Federal	29,35	1.006 km.	Ferrovias (EFCB)	\$ 121,50
PARIPIRANGA					
A — Aos principais povoados:					
1 — APERTADO DE PEDRAS (1 via) 1) vicinal	Paripiranga — Apertado de Pedras ..	1,20	9 km.	Cavalo	\$ 5,00
2 — BARREIRA (1 via) 1) vicinal	Paripiranga — Barreira	2,40	18 km.	Cavalo	\$ 6,00
3 — LAGÔA PRETA (1 via) 1) vicinal	Paripiranga — Lagôa Preta	1,10	9 km.	Cavalo	\$ 5,00
4 — MATOSO (1 via) 1) vicinal	Paripiranga — Matoso	0,25	2 km.	Cavalo	\$ 3,00
5 — PAU PRETO (1 via) 1) vicinal	Paripiranga — Pau Preto	1,20	9 km.	Cavalo	\$ 4,00
6 — SACO (2 vias) 1 ^{a.}) rodoviária	Paripiranga — Saco	1,00	33 km.	Auto ou caminhão	Ajuste
2 ^{a.}) vicinal	Paripiranga — Saco	2,40	18 km.	Cavalo	\$ 6,00
7 — SÍTIO (1 via) 1) vicinal	Paripiranga — Sítio	3,30	24 km.	Cavalo	\$ 7,00
B — As sedes distritais:					
1 — ADUSTINA (2 vias) 1 ^{a.}) rodoviária	Paripiranga — Adustina	1,20	42 km.	Auto ou caminhão	Ajuste
2 ^{a.}) vicinal	Paripiranga — Adustina	5,00	42 km.	Cavalo	\$ 10,00
C — As sedes municipais limítrofes:					
1 — CÍCERO DANTAS (1 via) 1 ^{a.}) vicinal	Paripiranga — Cícero Dantas	10,00	72 km.	Cavalo	\$ 15,00
2 — JEREMOABO (2 vias) 1 ^{a.}) rodoviária	Paripiranga — Jeremoabo	5,00	125 km.	Automóvel	Ajuste
2 ^{a.}) vicinal	Paripiranga — Jeremoabo	18,00	120 km.	Cavalo	\$ 40,00
D — À Salvador: (2 vias)					
1) mista: a) rodoviária	Paripiranga — Salgado (Estado de Sergipe)	3,00	72 km.	Automóvel	Ajuste
b) ferroviária	Salgado (Estado de Sergipe) — Es- planada — Entre Rios — Alagoinhas — Carú — Pojuca — Mata de São João — Camassari — Salvador	14,35	360 km.	Ferrovias (VFFLB)	\$ 38,90
E — À Capital Federal: (1 via)					
1) mista: a) 1 ^{a.} etapa	Paripiranga — Salvador (já descrita)				
b) 2 ^{a.} etapa	Salvador — Capital Federal (ver Salvador)				

TABUAS ITINERARIAS

144

LOCALIDADES EXTREMAS Número e espécie de vias	ITINERÁRIOS	TEMPO (hora)	DISTÂNCIA (km ou ml.)	MEIO DE TRANSPORTE	PRÊÇO (Cr. \$)
PIATÃ					
A — Aos principais povoados:					
1 — ÁGUA SUJA (1 via) 1) vicinal	Piatã — Água Suja	5,00	30 km.	Cavalo	Ajuste
2 — BELA SOMBRA (1 via) 1) vicinal	Piatã — Bela Sombra	5,00	30 km.	Cavalo	Ajuste
3 — BOCAINA (1 via) 1) vicinal	Piatã — Bocaina	3,00	18 km.	Cavalo	Ajuste
4 — BREJO (1 via) 1) vicinal	Piatã — Brejo	3,00	21 km.	Cavalo	Ajuste
5 — CEDRO (1 via) 1) vicinal	Piatã — Cedro	8,00	54 km.	Cavalo	Ajuste
6 — CURRALINHO (1 via) 1) vicinal	Piatã — Curralinho	4,00	24 km.	Cavalo	Ajuste
7 — CUTIA (1 via) 1) vicinal	Piatã — Cutia	9,00	60 km.	Cavalo	Ajuste
8 — FAZENDINHA (1 via) 1) vicinal	Piatã — Fazendinha	11,00	70 km.	Cavalo	Ajuste
9 — FURADOS (1 via) 1) vicinal	Piatã — Furados	8,00	54 km.	Cavalo	Ajuste
10 — GUARIBAS (1 via) 1) vicinal	Piatã — Guaribas	9,00	82 km.	Cavalo	Ajuste
11 — PAIOL (1 via) 1) vicinal	Piatã — Paiol	4,00	24 km.	Cavalo	Ajuste
12 — PICOS (1 via) 1) vicinal	Piatã — Picos	7,30	48 km.	Cavalo	Ajuste
13 — RIBEIRÃO DE BAIXO (1 via) 1) vicinal	Piatã — Ribeirão de Baixo	4,00	24 km.	Cavalo	Ajuste
14 — RIBEIRÃO DE CIMA (1 via) 1) vicinal	Piatã — Ribeirão de Cima	4,00	24 km.	Cavalo	Ajuste
15 — ROCINHA (1 via) 1) vicinal	Piatã — Rocinha	7,30	48 km.	Cavalo	Ajuste
16 — SALÍTRE (1 via) 1) vicinal	Piatã — Salitre	6,30	42 km.	Cavalo	Ajuste
17 — SANTO ANTÔNIO (1 via) 1) vicinal	Piatã — Santo Antônio	3,00	22 km.	Cavalo	Ajuste
18 — VÃO (1 via) 1) vicinal	Piatã — Vão	3,00	18 km.	Cavalo	Ajuste
19 — VAQUEJADOR (1 via) 1) vicinal	Piatã — Vaquejador	3,00	20 km.	Cavalo	Ajuste
20 — VERÊDA (1 via) 1) vicinal	Piatã — Verêda	5,00	30 km.	Cavalo	Ajuste
B — Às sedes distritais:					
1 — ABAÍRA (2 vias) 1ª.) vicinal	Piatã — Abaíra	4,000	24 km.	Cavalo	\$ 10,00
2ª.) rodoviária	Piatã — Abaíra	1,00	30 km.	Automóvel	Ajuste
2 — BASTIÃO (2 vias) 1ª.) rodoviária	Piatã — Bastião	4,000	90 km.	Automóvel	Ajuste
2ª.) vicinal	Piatã — Bastião	8,00	48 km.	Cavalo	Ajuste

LOCALIDADES EXTREMAS Número e espécie de vias	ITINERÁRIOS	TEMPO (hora)	DISTÂNCIA (km ou ml.)	MEIO DE TRANSPORTE	PRÊÇO (Cr. \$)
3 — BUNINAL (2 vias) 1ª.) rodoviária	Piatã — Buninal	2,30	72 km.	Automóvel	Ajuste
	2ª.) vicinal	10,00	72 km.	Cavalo	Ajuste
4 — CABRÁLIA (1 via) 1) vicinal	Piatã — Cabrália	7,00	42 km.	Cavalo	Ajuste
5 — CATOLÉS (1 via) 1) vicinal	Piatã — Catolés	5,00	30 km.	Cavalo	Ajuste
6 — INÚBIA (2 vias) 1ª.) rodoviária	Piatã — Inúbia	1,30	42 km.	Automóvel	Ajuste
	2ª.) vicinal	6,00	36 km.	Cavalo	Ajuste
C — As sedes municipais limítrofes:					
1 — IBITIÁRA (2 vias) 1ª.) rodoviária	Piatã — Ibitiára	6,00	132 km.	Automóvel	Ajuste
	2ª.) vicinal	18,00	108 km.	Cavalo	\$ 60,00
2 — MUCUGÊ (2 vias) 1ª.) rodoviária	Piatã — Mucugê	6,00	144 km.	Automóvel	Ajuste
	2ª.) vicinal	12,00	60 km.	Cavalo	\$ 40,00
3 — PARAMIRIM (1 via) 1) vicinal	Piatã — Paramirim	18,00	108 km.	Cavalo	Ajuste
4 — RIO DE CONTAS (1 via) 1) vicinal	Piatã — Rio de Contas	12,00	72 km.	Cavalo	\$ 30,00
5 — SEABRA (2 vias) 1ª.) rodoviária	Piatã — Seabra	6,00	132 km.	Automóvel	Ajuste
	2ª.) vicinal	18,00	114 km.	Cavalo	\$ 50,00
D — À Salvador: (3 vias)					
1ª.) mista: a) vicinal	Piatã — (Jequí)	24,00	132 km.	Cavalo	\$ 50,00
	b) ferroviária				
c) fluvial	Cachoeira — Maragogipe — Salvador	12,20	328 km. 48 mi.	Ferrovia (VFFLB) Vapor (N. B.)	\$ —
	2ª.) rodoviária	Piatã — Mucugê — Andaraí — Itaberaba — Ipirá — Feira de Santana — São Sebastião do Passé — Camassari — Salvador			
3ª.) mista: a) rodoviária	Piatã — Mucugê — Boninal — Andaraí — Itaberaba	23,00	685 km.	Automóvel	Ajuste
	b) ferroviária	Itaberaba — (Paraguassú) — Santa Terezinha — Castro Alves — Cruz das Almas — Muritiba — São Felix — Cachoeira	17,30	374 km.	Automóvel
c) fluvial	Cachoeira — Maragogipe — Salvador	7,00	192 km. 48 mi.	Ferrovia (VFFLB) Vapor (N. B.)	\$ 29,60
E — À Capital Federal: (2 vias)					
1ª.) mista: a) 1ª. etapa	Piatã — Salvador (já descrit)				
	b) 2ª. etapa				
2ª.) mista: a) vicinal	Piatã — (Jequí)	24,00	132 km.	Cavalo	\$ 50,00
	b) ferroviária	(Jequí) — (Umburanas)		137 km.	Ferrovia (VFFLB)
c) rodoviária	(Umburanas) — Brumado — Caculé — Urandi — Espinosa — Monte Azul — Montes Claros	16,30	502 km.	Automóvel	Ajuste
	d) ferroviária	Montes Claros — Belo Horizonte — Capital Federal	32,35	1.116 km.	Ferrovia (EFCB)

LOCALIDADES EXTREMAS Número e espécie de vias	ITINERÁRIOS	TEMPO (hora)	DISTÂNCIA (km ou ml.)	MEIO DE TRANSPORTE	PRÊÇO Cr. \$)
PILÃO ARCADADO					
A — Aos principais povoados:					
1 — BREJO DO ZACARIAS (1 via) 1) vicinal	Pilão Arcado — Brejo do Zacarias ..	12,00	60 km.	Cavalo	Ajuste
2 — CAMPO GRANDE (1 via) 1) vicinal	Pilão Arcado — Campo Grande	6,00	36 km.	Cavalo	Ajuste
3 — SILVA (2 vias) 1ª.) fluvial	Pilão Arcado — Silva	22,00	66 km.	Canôa	Ajuste
2ª.) vicinal	Pilão Arcado — Silva	10,00	60 km.	Cavalo	Ajuste
B — As sedes distritais:					
1 — BREJO DO SERRA (1 via) 1) vicinal	Pilão Arcado — Brejo da Serra	24,00	126 km.	Cavalo	Ajuste
2 — SALDANHA (2 vias) 1ª.) fluvial	Pilão Arcado — Saldanha	9,00	51 km.	Canôa	Ajuste
2ª.) vicinal	Pilão Arcado — Saldanha	8,00	48 km.	Cavalo	Ajuste
C — As sedes municipais limítrofes:					
1 — BARRA (1 via) 1) vicinal	Pilão Arcado — Xique-Xique — Barra	15,00	161 km.	Vapor (VBSF e NMSF)	\$ 57,10
2 — REMANSO (2 vias) 1ª.) fluvial	Pilão Arcado — Remanso	8,00	76 km.	Vapor (VBSF e NMSF)	\$ 27,90
2ª.) vicinal	Pilão Arcado — Remanso	15,00	96 km.	Cavalo	Ajuste
3 — SENTO SÉ (2 vias) 1ª.) fluvial	Pilão Arcado — Remanso — Sento-Sé	31,00	176 km.	Vapor (VBSF e NMSF)	\$ 62,00
2ª.) vicinal	Pilão Arcado — Sento-Sé	28,00	170 km.	Cavalo	Ajuste
4 — XIQUE-XIQUE (2 vias) 1ª.) fluvial	Pilão Arcado — Xique-Xique	16,00	82 km.	Vapor (VBSF e NMSF)	\$ 30,20
2ª.) vicinal	Pilão Arcado — Xique-Xique	19,00	114 km.	Cavalo	Ajuste
D — A Salvador: (2 vias)					
1ª.) mista:					
a) fluvial	Pilão Arcado — Remanso — Sento-Sé — Casa Nova — Juazeiro	53,10	278 km.	Vapor (VBSF e NMSF)	\$ 69,80
b) ferroviária	Juazeiro — Jaguarari — Senhor do Bonfim — Itiúba — Queimadas — Santaluz — Serrinha — Alagoinhas — Catú — Pojuca — Mata de São João — Camassari — Salvador	24,00	579 km	Ferrovia (VFFLB)	\$ 73,50
2ª.) mista:					
a) fluvial	Pilão Arcado — Remanso — Sento-Sé — Casa Nova — Juazeiro	53,10	278 km	Vapor (VBSF e NMSF)	\$ 69,80
b) rodoviária	Juazeiro — (Barro Vermelho) — Uauá — Euclides da Cunha — Tucano — Serrinha — Feira de Santana — São Sebastião do Passé — Camassari — Salvador	20,30	635 km	Autônôvel	Ajuste
E — A Capital Federal: (2 vias)					
1ª.) mista:					
a) 1ª. etapa	Pilão Arcado — Salvador (já descrita)				
b) 2ª. etapa	Salvador — Capital Federal (ver Salvador)				
2ª.) mista:					
a) fluvial	Pilão Arcado — Xique-Xique — Barra — Paratinga — Bom Jesus da Lapa — Carinhanha — Manga — Matias Cardoso — Januária — São Francisco — São Romão — Pirapora	223,00	1.093 km.	Vapor (VBSF e NMSF)	\$ 245,80
b) ferroviária	Pirapora — Belo Horizonte — Capital Federal	29,35	1.006 km.	Ferrovia (EFCB)	\$ 121,50

LOCALIDADES EXTREMAS Número e espécie de vias	ITINERÁRIOS	TEMPO (hora)	DISTÂNCIA (km ou ml.)	MEIO DE TRANSPORTE	PRÊÇO (Cr. \$)
POJUCA					
A — Aos principais povoados:					
1 — CABILA (1 via)					
1) vicinal	Pojuca — Miranga — Cabila	5,00	30 km.	Cavalo	\$ 15,00
2 — CENTRAL (2 vias)					
1ª.) ferroviária	Pojuca — Central	0,05	3 km.	Ferrovia (VFFLB)	\$ 0,80
2ª.) vicinal	Pojuca — Central	0,30	3 km.	Cavalo	\$ 5,00
3 — COQUEIRO (1 via)					
1) vicinal	Pojuca — Coqueiro	2,30	15 km.	Cavalo	\$ 10,00
B — Às sedes distritais:					
1 — MIRANGA (1 via)					
1) vicinal	Pojuca — Miranga	3,00	18 km.	Cavalo	\$ 10,00
C — Às sedes municipais limítrofes:					
1 — ALAGOINHAS (2 vias)					
1ª.) ferroviária	Jojuca — Catú — Alagoinhas	1,10	43 km.	Ferrovia (VFFLB)	(1)
2ª.) vicinal	Jojuca — Catú — Alagoinhas	6,00	43 km.	Cavalo	\$ 25,00
2 — CATÚ (2 vias)					
1ª.) ferroviária	Pojuca — Catú	0,20	12 km.	Ferrovia (VFFLB)	\$ 2,10
2ª.) vicinal	Pojuca — Catú	2,00	12 km.	Cavalo	\$ 10,00
3 — MATA DE SÃO JOÃO (3 vias)					
1ª.) ferroviária	Pojuca — Mata de São João	0,30	12 km.	Ferrovia (VFFLB)	\$ 2,20
2ª.) rodoviária	Pojuca — Mata de São João	1,00	22 km.	Automóvel	Ajuste
3ª.) vicinal	Pojuca — Mata de São João	2,00	13 km.	Cavalo	\$ 10,00
4 — SÃO SEBASTIÃO DO PASSÉ (1 via)					
1) vicinal	Pojuca — São Sebastião do Passé	4,30	30 km.	Cavalo	\$ 20,00
D — A Salvador (2 vias)					
1ª.) ferroviária	Pojuca — Mata de São João — Camassari — Salvador	2,35	84 km.	Ferrovia (VFFLB)	\$ 14,10
a) rodoviária	Pojuca — Mata de São João — Camassari — Salvador	3,00	90 km.	Automóvel	Ajuste
E — A Capital Federal: (1 via)					
1) mista:					
a) 1ª. etapa	Pojuca — Salvador (já descrita)				
b) 2ª. etapa	Salvador — Capital Federal (ver Salvador)				
PORTO SEGURO					
A — Aos principais povoados:					
1 — AJUDA (2 vias)					
1ª.) fluvial	Porto Seguro — Ajuda	1,00	6 km.	Canôa	\$ 10,00
2ª.) vicinal	Porto Seguro — Ajuda	1,00	5 km.	Cavalo	\$ 5,00
2 — CARÁIVA (2 vias)					
1ª.) marítima	Porto Seguro — Caráiva	8,00	36 mi.	Canôa	\$ 40,00
2ª.) vicinal	Porto Seguro — Caráiva	10,00	60 km.	Cavalo	\$ 30,00
3 — ITAQUERA (2 vias)					
1ª.) marítima	Porto Seguro — Itaquera	4,00	15 mi.	Canôa	\$ 20,00
2ª.) vicinal	Porto Seguro — Itaquera	3,30	30 km.	Cavalo	\$ 15,00
4 — NOVO HORIZONTE (1 via)					
1) vicinal	Porto Seguro — Novo Horizonte	20,00	108 km.	Cavalo	\$ 50,00

(1) O preço de passagem de 1ª. classe, de acôrdo com o horário, é de 7,10 ou 4,70

TABUAS ITINERÁRIAS

118

LOCALIDADES EXTREMAS Número e espécie de vias	ITINERÁRIOS	TEMPO (hora)	DISTÂNCIA (km ou ml.)	MEIO DE TRANSPORTE	PRÊÇO (Cr. \$)
B — Às sedes distritais:					
1 — BURANHÉM (1 via) 1.) vicinal	Porto Seguro — Buranhém	48,00	180 km.	Cavalo	\$ 100,00
2 — TRANCOSO (2 vias) 1ª.) marítima 2ª.) vicinal	Porto Seguro — Trancoso Porto Seguro — Trancoso	4,00 3,00	15 mi. 24 km.	Canôa Cavalo	\$ 25,00 \$ 15,00
3 — VALE VERDE (2 vias) 1ª.) fluvial 2ª.) vicinal	Porto Seguro — Vale Verde Porto Seguro — Vale Verde	4,00 5,00	40 km. 30 km.	Canôa Cavalo	\$ 20,00 \$ 20,00
C — Às sedes municipais limítrofes:					
1 — PRADO (2 vias) 1ª.) marítima 2ª.) vicinal	Porto Seguro — Prado Porto Seguro — Prado	8,00 20,00	65 mi. 132 km.	Vapor (N. B.) Cavalo	\$ 66,90 \$ 80,00
2 — SANTA CRUZ CABRÁLIA (2 vias) 1ª.) marítima 2ª.) vicinal	Porto Seguro — Santa Cruz Cabrália Porto Seguro — Santa Cruz Cabrália	4,00 3,00	9 15 mi. 24 km.	Canôa Cavalo	\$ 25,00 \$ 15,00
D — À Salvador: (2 vias)					
1ª.) marítima 2ª.) mista: a) marítima b) aérea	Porto Seguro — Belmonte — Canavieiras — Ilhéus — Salvador Porto Seguro — Ilhéus Ilhéus — Salvador	26,00 11,30 1,05	250 200 mi. 99 mi. 230 km.	Vapor (N. B.) Vapor (N. B.) Avião (PB e SACS)	\$ 179,40 \$ 120,00 \$ 268,80
E — À Capital Federal: (2 vias)					
1ª.) mista: a) 1ª. etapa b) 2ª. etapa 2ª.) mista: a) 1ª. etapa b) 2ª. etapa	Porto Seguro — Salvador (já descrita) Salvador — Capital Federal (ver Salvador) Porto Seguro — Ilhéus (já descrita) Ilhéus — Capital Federal (ver Ilhéus)				
PRADO					
A — Aos principais povoados:					
1 — GUARANI (2 vias) 1ª.) fluvial 2ª.) vicinal	Prado — Guarani Prado — Guarani	24,00 6,00	144 km. 42 km.	Canôa Cavalo	\$ 60,00 \$ 30,00
2 — SANTO ANTÔNIO (1 via) 1.) vicinal	Prado — Santo Antônio	20,00	120 km	Cavalo	\$ 50,00
3 — VEREDAS (1 via) 1.) vicinal	Prado — Veredas	25,00	150 km	Cavalo	\$ 60,00
B — Às sedes distritais:					
1 — CUMURUXATIBA (2 vias) 1ª.) marítima 2ª.) vicinal	Prado — Cumuruxatiba Prado — Cumuruxatiba	1,50 5,00	12 mi 30 km	Lancha ou canôa Cavalo	\$ 10,00 \$ 20,00
2 — ESCONDIDO (2 vias) 1.) fluvial 2.) vicinal	Prado — Escondido Prado — Escondido	32,00 8,00	100 km 60 km	Canôa Cavalo	\$ 100,00 \$ 40,00
3 — JIQUITAIA (2 vias) 1ª.) fluvial 2ª.) vicinal	Prado — Jiquitaia Prado — Jiquitaia	16,00 6,00	100 km. 36 km.	Canôa Cavalo	\$ 60,00 \$ 30,00
4 — JUCURURU (1 via) 1.) vicinal	Prado — Jucururu	35,00	270 km.	Cavalo	\$ 100,00

LOCALIDADES EXTREMAS Número e espécie de vias	ITINERÁRIOS	TEMPO (hora)	DISTÂNCIA (km ou mi.)	MEIO DE TRANSPORTE	PRÊÇO (Cr. \$)
C — Às sedes municipais limítrofes:					
1 — ALCobaÇA (3 vias)					
1 ^a .) marítima	Prado — Alcobaça	5,00	32 km 12 mi.	Canôa	Ajuste
2 ^a .) rodoviária	Prado — Alcobaça	1,50	30 km.	Automóvel	Ajuste
3 ^a .) vicinal	Prado — Alcobaça	3,00	30 km.	Cavalo	\$ 30,00
2 — PORTO SEGURO (2 vias)					
1 ^a .) marítima	Prado — Porto Seguro	8,00	65 mi.	Vapor (N. B.)	\$ 66,90
2 ^a .) vicinal	Prado — Porto Seguro	20,00	132 km.	Cavalo	\$ 80,00
D — À Salvador: (4 vias)					
1 ^a .) mista:					
a) rodoviária	Prado — Alcobaça	1,50	30 km.	Automóvel	Ajuste
b) marítima	Alcobaça — Porto Seguro — Belmonte — Canavieiras — Ilhéus — Salvador	35,00	337 309 mi.	Vapor (N. B.)	\$ 240,00
2 ^a .) mista:					
a) marítima	Prado — Porto Seguro — Belmonte	19,30	177 mi.	Vapor (N. B.)	\$ 183,60
b) aérea	Canavieiras — Ilhéus	1,05	230 km	Avião (PB e SACS)	\$ 268,80
3 ^a .) mista					
a) rodoviária	Prado — Alcobaça — Caravelas	3,00	60 km.	Auto ou caminhão	Ajuste
b) aérea	Caravelas — Salvador	2,35	540 km.	Avião (PB e SACS)	\$ 588,60
4 ^a .) marítima					
	Prado — Porto Seguro — Santa Cruz Cabrália — Belmonte — Canavieiras — Una — Ilhéus — Salvador	36,00	337 mi 297 mi	Vapor (N. B.)	\$ 185,60
E — À Capital Federal: (3 vias)					
1 ^a .) mista:					
a) 1 ^a . etapa	Prado — Caravelas (já descrita)				
b) 2 ^a . etapa	Caravelas — Capital Federal (ver Caravelas)				
2 ^a .) mista:					
a) 1 ^a . etapa	Prado — Ilhéus (já descrita)				
b) 2 ^a . etapa	Ilhéus — Capital Federal (ver Ilhéus)				
3 ^a .) mista					
a) 1 ^a . etapa	Prado — Salvador (já descrita)				
b) 2 ^a . etapa	Salvador — Capital Federal (ver Salvador)				
QUEIMADAS					
A — Aos principais povoados:					
1 — CAJUEIRO (1 via)					
1 ^a .) rodoviária	Queimadas — Cajueiro	2,00	31 km.	Auto ou caminhão	Ajuste
2 — RIACHO DA ONÇA (1 via)					
1 ^a .) rodoviária	Queimadas — Riacho da Onça	2,00	42 km.	Auto ou caminhão	Ajuste
3 — RIO DO PEIXE (2 vias)					
1 ^a .) ferroviária	Queimadas — Rio do Peixe	0,40	22 km.	Ferrovia (VFFLB)	\$ 8,40
2 ^a .) rodoviária	Queimadas — Rio do Peixe	0,33	20 km.	Auto ou caminhão	Ajuste
B — Às sedes distritais: (Tem apenas o distrito sede)					
C — Às sedes municipais limítrofes:					
1 — ITIÚBA (2 vias)					
1 ^a .) ferroviária	Queimadas — (Jacurici) — Itiúba	1,30	43 km.	Ferrovia (VFFLB)	\$ 8,00
2 ^a .) rodoviária	Queimadas — Itiúba	2,50	96 km.	Automóvel	Ajuste
2 — JACOBINA (2 vias)					
1 ^a .) ferroviária	Queimadas — Jacobina	10,30	215 km.	Ferrovia (VFFLB)	\$ 33,80
2 ^a .) vicinal	Queimadas — Jacobina	20,00	120 km.	Cavalo	\$ 40,00
3 — MONTE SANTO (2 vias)					
1 ^a .) rodoviária	Queimadas — Monte Santo	2,30	84 km.	Auto ou caminhão	Ajuste
2 ^a .) vicinal	Queimadas — Monte Santo	10,30	78 km.	Cavalo	Ajuste

LOCALIDADES EXTREMAS	ITINERÁRIOS	TEMPO (hora)	DISTÂNCIA (km ou ml.)	MEIO DE TRANSPORTE	PREÇO Cr. \$)
Número e espécie de vias					
4 — SANTALUZ (3 vias)					
1ª.) ferroviária	Queimadas — Santaluz	1,20	46 km.	Ferrovía (VFFLB)	\$ 8,40
2ª.) rodoviária	Queimadas — Santaluz	1,20	48 km.	Auto ou caminhão	Ajuste
3ª.) vicinal	Queimadas — Santaluz	7,00	42 km.	Cavalo	Ajuste
5 — SAÚDE (2 vias)					
1ª.) ferroviária	Queimadas — Itiúba — Senhor do Bonfim — Saúde	8,00	170 km.	Ferrovía (VFFLB)	\$ 27,50
2ª.) vicinal	Queimadas — Saúde	24,00	170 km.	Cavalo	\$ 50,00
D — À Salvador: (2 vias)					
1ª.) ferroviária	Queimadas — Santaluz — Serrinha — Serrinha — Alagoínhas — Catú — Pojuca — Mata de São João — Camassarí — Salvador	14,14	352 km.	Ferrovía (VFFLB)	\$ 49,50
2ª.) rodoviária	Queimadas — Santaluz — Conceição do Coité — Serrinha — Feira de Santana — São Sebastião do Passé — Camassarí — Salvador	12,00	341 km.	Automóvel	Ajuste
E — À Capital Federal: (2 vias)					
1ª.) mista:					
a) 1ª. etapa	Queimadas — Salvador (já descrita)				
b) 2ª. etapa	Salvador — Capital Federal (ver Salvador)				
2ª.) mista:					
a) ferroviária	Queimadas — Itiúba — Senhor do Bonfim — Jaguararí — Juazeiro	10,00	227 km.	Ferrovía (VFFLB)	\$ 34,20
b) fluvial	Juazeiro — Casa Nova — Sento Sé — Remanso — Pilão Arcado — Xique Xique — Barra — Paratinga — Bom Jesús da Lapa — Carinhanha — Manga — Matias Cardoso — Januária — São Francisco — São Romão — Pirapora	276,00	1.371 km.	Vapor (VBSF e NMSF)	\$ 289,80
c) ferroviária	Pirapora — Belo Horizonte — Capital Federal	29,35	1.006 km.	Trem (EFCB)	\$ 121,50
REMANSO					
A — Aos principais povoados:					
1 — ANGICO (1 via)					
1ª.) vicinal	Remanso — Angico	18,00	108 km.	Cavalo	\$ 40,00
2 — BARRA DO ARAÚJO (1 via)					
1ª.) vicinal	Remanso — Barra do Araújo	3,30	24 km.	Cavalo	\$ 15,00
3 — MARCOS (1 via)					
1ª.) vicinal	Remanso — Marcos	1,30	6 km.	Cavalo	\$ 5,00
4 — PEIXE (1 via)					
1ª.) vicinal	Remanso — Peixe	36,00	210 km.	Cavalo	\$ 80,00
5 — RIACHO (1 via)					
1ª.) vicinal	Remanso — Riacho	3,30	24 km.	Cavalo	\$ 15,00
B — Às sedes distritais:					
1 — CATITA (1 via)					
1ª.) vicinal	Remanso — Catita	21,00	127 km.	Cavalo	\$ 35,00
2 — POÇOS (1 via)					
1ª.) vicinal	Remanso — Poços	10,00	60 km.	Cavalo	\$ 25,00
C — Às sedes municipais limítrofes:					
1 — CASA NOVA (2 vias)					
1ª.) fluvial	Remanso — Queimadas — Sento Sé — Casa Nova	24,30	127 km.	Vapor (VBSF e NMSF)	\$ 45,70

LOCALIDADES EXTREMAS Número e espécie de vias	ITINERÁRIOS	TEMPO (hora)	DISTÂNCIA (km ou ml.)	MEIO DE TRANSPORTE	PRÊÇO (Cr. \$)
2 ^a .) vicinal	Remanso — (Bom Bom) — Queimadas — (Pau a Pique) — (Barra da Cruz) — (Intans) — Paus Brancos) — Casa Nova	28,00	145 km.	Cavalo	\$ 60,00
2 — PILÃO ARCADO (2 vias)				Vapor (VBSF e NMSF)	\$ 27,90
1 ^a .) fluvial	Remanso — Pilão Arcado	8,00	76 km.		Ajuste
2 ^a .) vicinal	Remanso — Pilão Arcado	15,00	96 km.	Cavalo	
3 — SENTO SÉ (1 via)				Vapor (NBSF e NMSF)	\$ 36,70
1 ^a .) fluvial	Remanso — Sento Sé	18,00	100 km.		
D — À Salvador: (2 vias)					
1 ^a .) mista:					
a) fluvial	Remanso — Sento Sé — Casa Nova — Juazeiro	40,20	202 km.	Vapor (NBSF e NMSF)	\$ 70,30
b) ferroviária	Juazeiro — Jaguarari — Senhor do Bonfim — Itiúba — Queimadas — Santaluz — Serrinha — Alagoíbas — Catú — Pojuca — Mata de São João — Camassari — Salvador	24,00	579 km.	Ferrovia (VFFLB)	\$ 73,50
2 ^a .) mista:					
a) fluvial	Remanso — Sento Sé — Casa Nova — Juazeiro	40,20	202 km.	Vapor (NBSF e NMSF)	\$ 70,30
b) rodoviária	Juazeiro — (Barro Vermelho) — Uaua — Euclides da Cunha — Tucano — Serrinha — Feira de Santana — São Sebastião do Passé — Camassari — Salvador	20,30	635 km.	Automóvel	Ajuste
E — À Capital Federal: (2 vias)					
1 ^a .) mista:					
a) 1 ^a . etapa	Remanso — Salvador (já descrita)				
b) 2 ^a . etapa	Salvador — Capital Federal (ver Salvador)				
2 ^a .) mista:					
a) fluvial	Remanso — Pilão Arcado — Xique Xique — Barra — Paratinga — Bom Jesús da Lapa — Carinbanha — Manga — Matias Cardoso — Januária — São Francisco — São Romão — Pirapora	236,00	1.169 km.	Vapor (NBSF e NMSF)	\$ 260,30
b) ferroviária	Pirapora — Belo Horizonte — Capital Federal	29,35	1.006 km.	Trem (EFCB)	\$ 121,50
RIACHÃO DO JACUÍPE					
A — Aos principais povoados:					
1 — ALTO ALEGRE (2 vias)					
1 ^a .) rodoviária	Riachão do Jacuípe — Alto Alegre ...	4,00	60 km.	Auto ou caminhão	Ajuste
2 ^a .) vicinal	Riachão do Jacuípe — Alto Alegre ...	7,00	60 km.	Cavalo	Ajuste
2 — BARREIROS (2 vias)					
1 ^a .) rodoviária	Riachão do Jacuípe — Barreiros ...	3,30	36 km.	Auto ou caminhão	Ajuste
2 ^a .) vicinal	Riachão do Jacuípe — Barreiros ...	4,30	36 km.	Cavalo	Ajuste
3 — CASA NOVA (1 via)					
1 ^a .) vicinal	Riachão do Jacuípe — Casa Nova ...	2,20	20 km.	Cavalo	Ajuste
4 — CHAPADA (1 via)					
1 ^a .) vicinal	Riachão do Jacuípe — Chapada ...	2,00	18 km.	Cavalo	Ajuste
5 — PE' DE SERRA (2 vias)					
1 ^a .) rodoviária	Riachão do Jacuípe — Pé de Serra ...	1,30	24 km.	Auto ou caminhão	Ajuste
2 ^a .) vicinal	Riachão do Jacuípe — Pé de Serra ...	3,00	24 km.	Cavalo	Ajuste
6 — PONTO CHIQUE (1 via)					
1 ^a .) vicinal	Riachão do Jacuípe — Ponto Chique	2,00	18 km.	Cavalo	Ajuste
7 — SÃO JOÃO (2 vias)					
1 ^a .) rodoviária	Riachão do Jacuípe — São João ...	0,30	23 km.	Auto ou caminhão	Ajuste
2 ^a .) vicinal	Riachão do Jacuípe — São João ...	4,00	24 km.	Cavalo	Ajuste

LOCALIDADES EXTREMAS Número e espécie de vias	ITINERÁRIOS	TEMPO (hora)	DISTÂNCIA (km ou ml.)	MEIO DE TRANSPORTE	PRÊÇO (Cr. \$)
B — As sedes distritais:					
1 — CANDEAL (2 vias)					
1ª.) rodoviária	Riachão do Jacuípe — Candéal	3,00	61 km.	Auto ou caminhão	Ajuste
2ª.) vicinal	Riachão do Jacuípe — Candéal	5,00	36 km.	Cavalo	Ajuste
2 — GAVIÃO (2 vias)					
1ª.) rodoviária	Riachão do Jacuípe — Gavião	1,00	55 km.	Automóvel	Ajuste
2ª.) vicinal	Riachão do Jacuípe — Gavião	9,00	72 km.	Cavalo	Ajuste
3 — ICHÚ (1 via)					
1) vicinal	Riachão do Jacuípe — Ichú	3,00	29 km.	Cavalo	Ajuste
C — As sedes municipais limítrofes:					
1 — CONCEIÇÃO DO COITÉ (1 via)					
1) vicinal	Riachão do Jacuípe — Conceição do Coité	5,00	36 km.	Cavalo	\$ 20,00
2 — FEIRA DE SANTANA (2 vias)					
1ª.) rodoviária	Riachão do Jacuípe — Feira de Santana	2,00	75 km.	Auto ou caminhão	Ajuste
2ª.) vicinal	Riachão do Jacuípe — Feira de Santana	10,00	84 km.	Cavalo	\$ 30,00
3 — IPIRÁ (2 vias)					
1ª.) rodoviária	Riachão do Jacuípe — Feira de Santana — Ipirá	5,00	176 km.	Auto ou caminhão	Ajuste
2ª.) vicinal	Riachão do Jacuípe — Ipirá	10,00	75 km.	Cavalo	\$ 20,00
4 — JACOBINA (2 vias)					
1ª.) rodoviária	Riachão do Jacuípe — Jacobina	4,30	147 km.	Auto ou caminhão	Ajuste
2ª.) vicinal	Riachão do Jacuípe — Jacobina	24,00	147 km.	Cavalo	\$ 40,00
5 — MAIRÍ (2 vias)					
1ª.) rodoviária	Riachão do Jacuípe — (Gavião) — Mairí	8,00	170 km.	Automóvel	Ajuste
2ª.) vicinal	Riachão do Jacuípe — Mairí	15,00	108 km.	Cavalo	\$ 50,00
6 — SANTALUZ (2 vias)					
1ª.) mista:					
a) vicinal	Riachão do Jacuípe — Conceição do Coité	5,00	36 km.	Cavalo	\$ 20,00
b) rodoviária	Conceição do Coité — Santaluz	2,30	52 km.	Automóvel	Ajuste
2ª.) vicinal	Riachão do Jacuípe — Santaluz	16,00	96 km.	Cavalo	Ajuste
7 — SERRINHA (1 via)					
1) vicinal	Riachão do Jacuípe — Serrinha	7,00	54 km.	Cavalo	\$ 40,00
D — A Salvador: (1 via)					
1ª.) rodoviária	Riachão do Jacuípe — Feira de Santana — São Sebastião do Passé — Camassari — Salvador	6,00	207 km.	Automóvel	Ajuste
E — A Capital Federal: (1 via)					
1ª.) mista:					
a) 1ª. etapa	Riachão do Jacuípe — Salvador (já descrita)				
b) 2ª. etapa	Salvador — Capital Federal (ver Salvador)				
RIACHO DE SANTANA					
A — Aos principais povoados:					
1 — BOQUEIRÃO (2 vias)					
1ª.) rodoviária	Riacho de Santana — Boqueirão	1,00	15 km.	Auto ou raminhão	Ajuste
2ª.) vicinal	Riacho de Santana — Boqueirão	2,00	17 km.	Cavalo	\$ 5,00
2 — CAMPINAS (1 via)					
1ª.) vicinal	Riacho de Santana — Campinas	8,00	66 km.	Cavalo	\$ 10,00
B — As sedes distritais:					

LOCALIDADES EXTREMAS Número e espécie de vias	ITINERÁRIOS	TEMPO (hora)	DISTÂNCIA (km ou ml.)	MEIO DE TRANSPORTE	PREÇO (Cr. \$)
1 — MATINA (2 vias) 1ª.) rodoviária	Riacho de Santana — Matina	2,30	46 km.	Auto ou caminhão	Ajuste
2ª.) vicinal	Riacho de Santana — Matina	6,00	46 km.	Cavalo	\$ 15,00
C — As sedes municipais limítrofes:					
1 — BOM JESÚS DA LAPA (2 vias) 1ª.) rodoviária	Riacho de Santana — Bom Jesús da Lapa	3,00	72 km.	Auto ou caminhão	Ajuste
2ª.) vicinal	Riacho de Santana — Bom Jesús da Lapa	11,00	74 km.	Cavalo	\$ 35,00
2 — CAITETE' (2 vias) 1ª.) rodoviária	Riacho de Santana — Guanambi — Caitité	6,00	102 km.	Auto ou caminhão	Ajuste
2ª.) vicinal	Riacho de Santana — Guanambi — Caitité	13,00	96 km.	Cavalo	\$ 30,00
3 — MACAÚBAS (2 vias) 1ª.) rodoviária	Riacho de Santana — Macaúbas	6,00	132 km.	Automóvel	Ajuste
2ª.) vicinal	Riacho de Santana — Macaúbas	18,00	120 km.	Cavalo	\$ 50,00
4 — PALMAS DE MONTE ALTO (2 vias) 1ª.) rodoviária	Riacho de Santana — Guanambi — Palmas de Monte Alto	7,00	138 km.	Automóvel	Ajuste
2ª.) vicinal	Riacho de Santana — Palmas de Monte Alto	12,00	100 km.	Cavalo	\$ 25,00
D — A Salvador: (5 vias)					
1ª.) mista:					
a) rodoviária	Riacho de Santana — Bom Jesús da Lapa	3,00	72 km.	Automóvel	Ajuste
b) fluvial	Bom Jesús da Lapa — Paratinga — Barra — Xique Xique — Pilão Arcado — Remanso — Sento Sé — Casa Nova — Juazeiro	135,50	749 km.	Vapor (NBSF e NMSF)	\$ 154,40
c) ferroviária	Juazeiro — Jaguarari — Senhor do Bonfim — Itiúba — Queimadas — Santaluz — Serrinha — Alagoínhas — Catú — Pojuca — Mata de São João — Camassari — Salvador	24,00	579 km.	Ferrovia (VFFLB)	\$ 73,50
2ª.) mista:					
a) rodoviária	Riacho de Santana — Caitité — Brumado — (Umburanas)	10,30	228 km.	Automóvel	Ajuste
b) ferroviária	(Umburanas) — (Contendas) — Santa Terezinha — Castro Alves — Cruz das Almas — Muritiba — São Felix — Cachoeira	17,00	465 km.	Ferrovia (VFFLB)	
c) fluvial	Cachoeira — Maragogipe — Salvador	5,30	48 mi.	Vapor (NB)	\$ 12,70
3ª.) rodoviária	Riacho de Santana — Caitité — Brumado — Vitória da Conquista — Djalma Dutra — Boa Nova — Jiquié — Jaguaquara — Itaquara — Santa Inês — Brejões — (Milagres) — (Laje do Alto) — Santa Terezinha — Castro Alves — Cruz das Almas — Muritiba — São Felix — Cachoeira — Conceição da Feira — São Gonçalo dos Campos — São Sebastião do Passé — Camassari — Salvador	34,00	1.031 km.	Automóvel	Ajuste
4ª.) mista:					
a) rodoviária	Riacho de Santana — Caitité — Brumado — Vitória da Conquista — Itambé — Itabuna — Ilhéus	19,00	649 km.	Automóvel	Ajuste
b) marítima	Ilhéus — Salvador	14,00	120 mi.	Vapor (NB)	\$ 82,60
5ª.) mista:					
a) rodoviária	Riacho de Santana — Caitité — Brumado — Vitória da Conquista — Itambé — Itabuna — Ilhéus	19,00	649 km.	Automóvel	Ajuste
b) aérea	Ilhéus — Salvador	1,05	230 km.	Avião (PB e SACS)	\$ 268,80
E — A Capital Federal: (3 vias)					

TABUAS ITINERÁRIAS

154

LOCALIDADES EXTREMAS Número e espécie de vias	ITINERÁRIOS	TEMPO (hora)	DISTÂNCIA (km ou ml.)	MEIO DE TRANSPORTE	PRÊÇO (Cr. \$)
1ª.) mista: a) 1ª. etapa	Riacho de Sautana — Salvador (já descrita)				
b) 2ª. etapa	Salvador — Capital Federal (ver Salvador)				
2ª.) mista: a) 1ª. etapa	Riacho de Sautana — Caitité — Brumado — Vitória da Conquista — Itambé — Itabuna — Ilhéus	19,00	649 km.	Automóvel	Ajuste
b) 2ª. etapa	Ilhéus — Capital Federal (ver Ilhéus)				
3ª.) mista: a) rodoviária	Riacho de Santana — Bom Jesus da Lapa	3,00	72 km.	Automóvel	Ajuste
b) fluvial	Bom Jesus da Lapa — Carinhanha — Manga — Matias Cardoso — Januária — São Francisco — São Romão — Pirapora	140,00	622 km.	Vapor (NBSF e NMSF)	\$ 136,70
c) ferroviária	Pirapora — Belo Horizonte — Capital Federal	29,35	1.006 km.	Ferrovia (VFFLB)	\$ 121,50
RIBEIRA DO POMBAL					
A — Aos principais povoados:					
1 — BANZAE' (1 via) 1ª.) vicinal	Ribeira do Pombal — Banzaé	5,00	32 km.	Cavalo	\$ 15,00
2 — PEDRAS (1 via) 1ª.) vicinal	Ribeira do Pombal — Pedras	4,00	32 km.	Cavalo	\$ 12,00
B — As sedes distritais:					
1 — MIRANDELA (1 via) 1ª.) vicinal	Ribeira do Pombal — Mirandela	3,30	30 km.	Cavalo	\$ 10,00
C — As sedes municipais limítrofes:					
1 — CÍCERO DANTAS (2 vias) 1ª.) rodoviária	Ribeira do Pombal — Cícero Dantas	1,00	34 km.	Auto ou caminhão	Ajuste
2ª.) vicinal	Ribeira do Pombal — Cícero Dantas	6,00	36 km.	Cavalo	\$ 30,00
2 — CIPÓ (2 vias) 1ª.) rodoviária	Ribeira do Pombal — Cipó	0,45	31 km.	Auto ou caminhão	Ajuste
2ª.) vicinal	Ribeira do Pombal — Cipó	3,00	30 km.	Cavalo	\$ 10,00
3 — TUCANO (2 vias) 1ª.) rodoviária	Ribeira do Pombal — Tucano	0,50	31 km.	Automóvel	Ajuste
2ª.) vicinal	Ribeira do Pombal — Tucano	5,00	34 km.	Cavalo	\$ 15,00
D — À Salvador: (2 vias)					
1ª.) rodoviária	Ribeira do Pombal — Cipó — Nova Soure — Inhambupe — Alagoínhas — Catú — São Sebastião do Passé — Camassari — Salvador	8,00	293 km.	Automóvel	Ajuste
2ª.) mista: a) rodoviária	Ribeira do Pombal — Cipó — Nova Soure — Inhambupe — Alagoínhas	5,00	165 km.	Automóvel	Ajuste
b) ferroviária	Alagoínhas — Catú — Pojuca — Mata de São João — Camassari — Salvador	5,07	126 km.	Ferrovia (VFFLB)	\$ 20,70
E — À Capital Federal: (1 via)					
1ª.) mista: a) 1ª. etapa	Ribeira do Pombal — Salvador (já descrita)				
b) 2ª. etapa	Salvador — Capital Federal (ver Salvador)				
RIO DE CONTAS					
A — Aos principais povoados:					
1 — BOA SENTENÇA (1 via) 1ª.) vicinal	Rio de Contas — Boa Sentença	9,00	54 km.	Cavalo	\$ 20,00

LOCALIDADES EXTREMAS Número e espécie de vias	ITINERÁRIOS	TEMPO (hora)	DISTÂNCIA (km ou ml)	MEIO DE TRANSPORTE	PRÊÇO Cr. \$)
2 — CASA DE TELHAS (1 via) 1ª.) vicinal	Rio de Contas — Casa de Telhas	3,00	18 km.	Cavalo	\$ 10,00
3 — ENGENHO VELHO (1 via) 1ª.) vicinal	Rio de Contas — Engenho Velho	6,00	36 km.	Cavalo	\$ 15,00
4 — JOÃO VAZ (1 via) 1ª.) vicinal	Rio de Contas — João Vaz	8,00	42 km.	Cavalo	\$ 20,00
5 — MATO GROSSO (1 via) 1ª.) vicinal	Rio de Contas — Mato Grosso	3,00	18 km.	Cavalo	\$ 10,00
6 — SUMIDOURO (1 via) 1ª.) vicinal	Rio de Contas — Sumidouro	2,00	12 km.	Cavalo	\$ 5,00
7 — TAMANDUA' (1 via) 1ª.) vicinal	Rio de Contas — Tamanduá	2,00	12 km.	Cavalo	\$ 5,00
8 — UMBUZEIRO DOS SANTOS (1 via) 1ª.) vicinal	Rio de Contas — Umbuzeiro dos Santos	3,00	18 km.	Cavalo	\$ 10,00
9 — VÁRZEA (1 via) 1ª.) vicinal	Rio de Contas — Várzea	4,00	24 km.	Cavalo	\$ 15,00
B — Às sedes distritais:					
1 — ARAPIRANGA (1 via) 1ª.) vicinal	Rio de Contas — Arapiranga	3,00	18 km.	Cavalo	\$ 10,00
2 — CARAGUATA' (1 via) 1ª.) vicinal	Rio de Contas — Caraguatá	10,00	48 km.	Cavalo	\$ 25,00
3 — MARCOLINO MOURA (1 via) 1ª.) vicinal	Rio de Contas — Marcolino Moura	3,00	18 km.	Cavalo	\$ 10,00
C — Às sedes municipais limi- trofes:					
1 — BARRA DA ESTIVA (1 via) 1ª.) vicinal	Rio de Contas — Barra da Estiva ...	15,00	96 km.	Cavalo	\$ 50,00
2 — BRUMADO (2 vias) 1ª.) mista: a) vicinal	Rio de Contas — Livramento do Bru- mado	2,00	12 km.	Cavalo	\$ 10,00
b) rodoviária	Livramento do Brumado — Brumado	4,00	91 km.	Automôvel	Ajuste
2ª.) vicinal	Rio de Contas — Brumado	20,00	98 km.	Cavalo	\$ 35,00
3 — ITUASSU' (1 via) 1ª.) vicinal	Rio de Contas — Itnassú	12,00	96 km.	Cavalo	Ajuste
4 — LIVRAMENTO DO BRUMADO (1 via) 1ª.) vicinal	Rio de Contas — Livramento do Bru- mado	2,00	12 km.	Cavalo	\$ 10,00
5 — MUCUGÊ (1 via) 1ª.) vicinal	Rio de Contas — Mucugê	18,00	120 km.	Cavalo	\$ 50,00
6 — PARAMIRÍM (2 vias) 1ª.) mista: a) vicinal	Rio de Contas — Livramento do Bru- mado	2,00	12 km.	Cavalo	\$ 10,00
b) rodoviária	Livramento do Brumado — Paramirim	4,00	84 km.	Auto ou caminhão	Ajuste
2ª.) vicinal	Rio de Contas — Paramirim	12,00	72 km.	Cavalo	\$ 35,00
7 — PIATÃ (1 via) 1ª.) vicinal	Rio de Contas — Piatã	12,00	72 km.	Cavalo	\$ 30,00
D — A Salvador: (3 vias)					
1ª.) mista: a) vicinal	Rio de Contas — Livramento do Bru- mado	2,00	12 km.	Cavalo	\$ 10,00

LOCALIDADES EXTREMAS Número e espécie de vias	ITINERÁRIOS	TEMPO (hora)	DISTÂNCIA (km ou mi.)	MEIO DE TRANSPORTE	PRÊÇO (Cr. \$)
b) rodoviária	Livramento do Brumado — Brumado — (Umburanas)	4,30	117 km.	Automóvel	Ajuste
c) ferroviária	(Umburanas) — Contendas — Santa Terezinha — Castro Alves — Cruz das Almas — Muritiba — São Felix — Cachoeira	17,00	465 km.	Ferrovia (VFFLB)
d) fluvial	Cachoeira — Maragogipe — Salvador	5,30	48 km.	Vapor (NB)	\$ 12,70
2ª.) mista:					
a) vicinal	Rio de Contas — Barra da Estiva ...	15,00	96 km.	Cavalo	\$ 50,00
b) rodoviária	Barra da Estiva — Mucugê — Andaraí — Itaberaba — Ipirá — Feira de Santana — São Sebastião do Passé — Camassari — Salvador	25,00	647 km.	Automóvel	Ajuste
3ª.) mista:					
a) vicinal	Rio de Contas — Barra da Estiva — (Sincorá)	20,00	120 km.	Cavalo	\$ 40,00
b) ferroviária	(Sincorá) — (Juraci) — (Paraguassú) — Santa Terezinha — Castro Alves — Cruz das Almas — Muritiba — São Felix — Cachoeira	13,50	355 km.	Ferrovia (VFFLB)	\$ 51,50
c) fluvial	Cachoeira — Maragogipe — Salvador	5,30	48 km.	Vapor (NB)	\$ 12,70
E — A Capital Federal: (2 vias)					
a) 1ª. etapa	Rio de Contas — Salvador (já descrita)				
b) 2ª. etapa	Salvador — Capital Federal (ver Salvador)				
2ª.) mista:					
a) vicinal	Rio de Contas — Livramento do Brumado	2,00	12 km.	Cavalo	\$ 10,00
b) rodoviária	Livramento do Brumado — Brumado — Caculé — Urandi — Espinosa — Monte Azul — Montes Claros	20,00	567 km.	Automóvel	Ajuste
c) ferroviária	Montes Claros — Belo Horizonte — Capital Federal	32,35	1.116 km.	Trem (EFCB)	\$ 127,00
RIO REAL					
A — Aos principais povoados:					
1 — PALMEIRA (1 via)					
1ª.) vicinal	Rio Real — Palmeira	3,30	24 km.	Cavalo	\$ 5,00
2 — TEOTÔNIO (1 via)					
1ª.) vicinal	Rio Real — Teotônio	2,30	18 km.	Cavalo	\$ 5,00
B — Às sedes distritais: (Tem apenas o distrito sede)					
C — Às sedes municipais limítrofes:					
1 — CONDE (1 via)					
1ª.) vicinal	Rio Real — Conde	9,00	60 km.	Cavalo	\$ 35,00
2 — ESPLANADA (2 vias)					
1ª.) ferroviária	Rio Real — Esplanada	2,00	54 km.	Ferrovia (VFFLB)	\$ 8,50
2ª.) vicinal	Rio Real — Esplanada	8,00	54 km.	Cavalo	\$ 30,00
3 — ITAPICURÚ (1 via)					
1ª.) vicinal	Rio Real — Itapicurú	5,30	40 km.	Cavalo	\$ 15,00
4 — JANDAÍRA (2 vias)					
1ª.) rodoviária	Rio Real — Jandaíra	0,40	24 km.	Automóvel	Ajuste
2ª.) vicinal	Rio Real — Jandaíra	3,00	24 km.	Cavalo	\$ 10,00
D — À Salvador: (1 via)					
1ª.) ferroviária	Rio Real — Esplanada — Entre Rios — Alagoinhas — Carú — Pojuca — Mata de São João — Camassari — Salvador	9,10	263 km.	Ferrovia (VFFLB)	\$ 30,00

LOCALIDADES EXTREMAS Número e espécie de vias	ITINERÁRIOS	TEMPO (hora)	DISTÂNCIA (km ou mi.)	MEIO DE TRANSPORTE	PRÊÇO Cr. \$)
E — À Capital Federal: (1 via)					
1ª.) mista:					
a) 1ª. etapa	Rio Real — Salvador (já descrita)				
b) 2ª. etapa	Salvador — Capital Federal (ver Salvador)				
RUI BARBOSA					
A — Aos principais povoados:					
1 — RIACHO DANTA (1 via)					
1ª.) vicinal	Rui Barbosa — Riacho d'Anta	6,00	36 km.	Cavalo	\$ 15,00
2 — SANTA CLARA (1 via)					
1ª.) vicinal	Rui Barbosa — Santa Clara	5,00	30 km.	Cavalo	\$ 15,00
B — Às sedes distritais:					
1 — LAJEDINHO (1 via)					
1ª.) vicinal	Rui Barbosa — Lajdinho	10,00	60 km.	Cavalo	\$ 20,00
2 — MORRO DAS FLORES (2 vias)					
1ª.) rodoviária	Rui Barbosa — Morro das Flores	1,00	24 km.	Automóvel	Ajuste
2ª.) vicinal	Rui Barbosa — Morro das Flores	3,30	21 km.	Cavalo	\$ 15,00
3 — TAPIRAÍPE (1 via)					
1ª.) vicinal	Rui Barbosa — Tapiraípe	7,00	42 km.	Cavalo	\$ 15,00
C — Às sedes municipais limítrofes:					
1 — ANDARAÍ (1 via)					
1ª.) rodoviária	Rui Barbosa — Itaberaba — Andaraí	12,00	222 km.	Auto ou caminhão	Ajuste
2 — IPIRÁ (2 vias)					
1ª.) rodoviária	Rui Barbosa — Itaberaba — Ipirá ...	3,30	119 km.	Auto ou caminhão	Ajuste
2ª.) vicinal	Rui Barbosa — Ipirá	20,00	132 km.	Cavalo	Ajuste
3 — ITABERABA (3 vias)					
1ª.) mista:					
a) rodoviária	Rui Barbosa — (Itaíba)	1,30	30 km.	Ônibus (auto, ajuste)	\$ 15,00
b) ferroviária	(Itaíba) — Itaberaba	0,24	12 km.	Ferrovia (VFFLB)	\$ 2,10
2ª.) rodoviária	Rui Barbosa — Itaberaba	1,00	42 km.	Auto ou caminhão	Ajuste
3ª.) vicinal	Rui Barbosa — Itaberaba	7,00	42 km.	Cavalo	\$ 15,00
4 — LENÇÓIS (1 via)					
1ª.) vicinal	Rui Barbosa — Lençóis	25,00	156 km.	Cavalo	Ajuste
5 — MACAJUBA (2 vias)					
1ª.) rodoviária	Rui Barbosa — Macajuba	1,00	30 km.	Automóvel	Ajuste
2ª.) vicinal	Rui Barbosa — Macajuba	4,00	28 km.	Cavalo	\$ 10,00
6 — MÔRRO DO CHAPÉU (1 via)					
1) rodoviária	Rui Barbosa — Mundo Novo — Mórro do Chapéu	10,00	168 km.	Automóvel	Ajuste
7 — MUNDO NOVO (2 vias)					
1ª.) rodoviária	Rui Barbosa — Mundo Novo	4,00	60 km.	Automóvel	Ajuste
2ª.) vicinal	Rui Barbosa — Mundo Novo	8,00	60 km.	Cavalo	\$ 30,00
D — À Salvador: (2 vias)					
1ª.) rodoviária	Rui Barbosa — Itaberaba — Ipirá — Feira de Santana — São Sebastião do Passé — Camassarí — Salvador	10,30	353 km.	Automóvel	Ajuste
2ª.) mista:					
a) rodoviária	Rui Barbosa — (Itaíba)	1,30	30 km.	Ônibus (auto, ajuste)	\$ 15,00
b) ferroviária	(Itaíba) — Itaberaba — Paraguassú — Santa Terezinha — Castro Alves — Cruz das Almas — Muritiba — São Felix — Cachoeira	6,55	204 km.	Ferrovia (VFFLB)	\$ 31,36

LOCALIDADES EXTREMAS Número e espécie de vias	ITINERÁRIOS	TEMPO (hora)	DISTÂNCIA (km ou ml.)	MEIO DE TRANSPORTE	PRÊÇO (Cr. \$)
c) fluvial	Cachoeira — Maragogipe — Salvador	5,30	48 km.	Vapor (NB)	\$ 12,70
E — À Capital Federal: (2 vias)					
1ª.) mista:					
a) 1ª. etapa	Rui Barbosa — Salvador (já descrita)				
b) 2ª. etapa	Salvador — Capital Federal (ver Salvador)				
2ª.) mista:					
a) rodoviária	Rui Barbosa — Itaíba	1,30	30 km.	Ônibus (auto, ajuste)	\$ 15,00
b) ferroviária	(Itaíba) — Itaberaba — (Paraguassú) — (Queimadinhos) — (Jequi) — (Contendas) — (Umburanas)	12,00	345 km.	Ferrovía (VFFLB)
c) rodoviária	(Umburanas) — Brumado — Caculé — Urandí — Espinosa — Monte Azul — Montes Claros	16,30	502 km.	Automóvel	Ajuste
d) ferroviária	Montes Claros — Belo Horizonte — Capital Federal	32,35	1.116 km.	Trem (EFCB)	\$ 127,00
SALVADOR					
A — Aos principais povoados:					
1 — CAMIPNAS (1 via) 1) rodoviária	Salvador — Campinas	0,20	5 km.	Automóvel	Ajuste
2 — COUTOS (1 via) 1) ferroviária	Salvador (Calçada) — Coutos	0,25	16 km.	Ferrovía (VFFLB)	\$ 1,20
3 — ESCADA (1 via) 1) ferroviária	Salvador (Calçada) — Escada	0,28	12 km.	Ferrovía (VFFLB)	\$ 0,90
4 — ITACARANHA (1 via) 1) ferroviária	Salvador (Calçada) — Itacaranha ..	0,25	11 km.	Ferrovía (VFFLB)	\$ 0,90
5 — MURIQUEIRA (1 via) 1) ferroviária	Salvador (Calçada) — Muriqueira ..	1,15	37 km.	Ferrovía (VFFLB)	\$ 5,60
6 — PRAIA GRANDE (1 via) 1) ferroviária	Salvador (Calçada) — Praia Grande ..	0,30	13 km.	Ferrovía (VFFLB)	\$ 0,90
7 — SÃO CAITANO (1 via) 1) rodoviária	Salvador (Calçada) — São Caitano ..	0,15	3 km.	Ônibus (auto, ajuste)	\$ 0,80
8 — SÃO TOME' DE PARIPE (2 vias)					
1ª.) rodoviária	Salvador (Calçada) — São Tomé de Paripe	0,30	29 km.	Automóvel	Ajuste
2ª.) marítima	Salvador (Ribeira) — São Tomé de Paripe	0,45	...	Canôa	Ajust.
9 — VALÉRIA (1 via) 1) rodoviária	Salvador — Valéria	0,30	11 km.	Automóvel	Ajuste
B — Aos sub-distritos suburbanos:					
1 — ITAPOAN (1 via) 1) rodoviária	Salvador — Itapoan	1,00	24 km.	Ônibus (auto, ajuste)	\$ 5,00
2 — PARIPE (2 vias)					
1ª.) ferroviária	Salvador (Calçada) — Paripe	0,36	17 km.	Ferrovía (VFFLB)	\$ 2,40
2ª.) rodoviária	Salvador — Paripe	0,40	22 km.	Automóvel	Ajuste
3 — PERIPERÍ (2 vias)					
1ª.) ferroviária	Salvador (Calçada) — Periperí	0,31	14 km.	Ferrovía (VFFLB)	\$ 2,40
2ª.) rodoviária	Salvador — Periperí	0,30	19 km.	Automóvel	Ajuste
4 — PIRAJA' (1 via) 1) rodoviária	Salvador — Pirajá	0,20	7 km.	Automóvel	Ajuste
5 — PLATAFORMA (3 vias)					
1ª.) marítima	Salvador (Ribeira) — Plataforma ..	0,15	1 1/2 km.	Canôa	\$ 0,40
2ª.) ferroviária	Salvador — Plataforma	0,15	9 km.	Ferrovía (VFFLB)	\$ 0,60
3ª.) rodoviária	Salvador — Plataforma	0,20	13 km.	Automóvel	Ajuste
C — Aos sub-distritos rurais:					

LOCALIDADES EXTREMAS Número e espécie de vias	ITINERÁRIOS	TEMPO (hora)	DISTÂNCIA (km ou ml.)	MEIO DE TRANSPORTE	PREÇO (Cr. \$)
1 — ARATU' (2 vias) 1ª.) ferroviária	Salvador — Aratú	0,50	21 km.	Ferrovía (VFFLB)	\$ 3,10
	Salvador — Aratú	0,45	27 km.	Automóvel	Ajuste
2 — CANDEIAS (2 vias) 1ª.) ferroviária	Salvador — Candeias	2,35	59 km.	Ferrovía (VFFLB)	\$ 9,10
	Salvador — Candeias	2,45	59 km.	Automóvel	Ajuste
3 — COTEGIPE (2 vias) 1ª.) ferroviária	Salvador — Cotegipe	1,30	31 km.	Ferrovía (VFFLB)	\$ 4,70
	Salvador — Cotegipe	1,00	30 km.	Automóvel	Ajuste
4 — IPITANGA (1 via) 1) rodoviária	Salvador — Ipitanga	1,00	23 km.	Automóvel	Ajuste
5 — MARE' (SANTANA) (1 via) 1) marítima	Salvador (Ribeira) — Maré	9 mi.	Saveiro	\$ 2,00
6 — MATOÍM (2 vias) 1ª.) mista:	a) ferroviária	0,40	25 km.	Ferrovía (VFFLB)	\$ 4,10
	b) marítima	1,00	2 mi.	Saveiro	Ajuste
	2ª.) marítima	Saveiro	Ajuste
7 — PASSE' (1 via) 1) marítima	Salvador (Água de Menino) — Passé	Saveiro	Ajuste
D — Às sedes municipais limítrofes:					
1 — CAMASSARÍ (3 vias) 1ª.) ferroviária	Salvador — Camassarí	1,50	50 km.	Ferrovía (VFFLB)	\$ 8,40
	Salvador — Camassarí	1,00	41 km.	Auto ou caminhão	Ajuste
	Salvador — Camassarí	5,30	44 km.	Cavalo	\$ 30,00
2 — SÃO FRANCISCO DO CONDE (2 vias) 1ª.) marítima	Salvador — São Francisco do Conde	3,00	27 mi.	Vapor (N. B.)	\$ 8,10
	Salvador — (Candeias) — São Francisco do Conde	15,00	95 km.	Cavalo	Ajuste
3 — SÃO SEBASTIÃO DO PASSE' (2 vias) 1ª.) rodoviária	Salvador — Camassarí — São Sebastião do Passé	2,00	65 km.	Ônibus (auto, ajuste)	\$ 10,00
	Salvador — Camassarí — São Sebastião do Passé	10,00	68 km.	Cavalo	Ajuste
E — À Capital Federal: (5 vias)					
1ª.) marítima	Salvador — Vitória — Capital Federal (1)	...	759 mi.	Vapor	... (2)
2ª.) aérea	Salvador — Ilhéus — Canavieiras — Caravelas — Vitória — C. Federal (3)	5,55	1.230 km.	Avião (PB e SACS)	\$ 1.329,20
3ª.) mista:	a) ferroviária	24,00	579 km.	Ferrovía (VFFLB)	\$ 73,50
	b) fluvial	276,00	1.371 km.	Vapor (VBSF e NMSF)	\$ 289,80
c) ferroviária	Pirapora — Belo Horizonte — Capital Federal	29,35	1.006 km.	Ferrovía (EFEB)	\$ 121,50

(1) Há outros itinerários, tocando também em Ilhéus ou Caravelas, além do itinerário direto: Salvador — Rio. Este último é geralmente feito pelos vapores de maior calado.

(2) A hora e o preço variam de acordo com a categoria do transporte.

(3) Os pontos intermediários entre Salvador e a Capital Federal não são obrigatórios e variam conforme a linha a que está servido o aparelho.

LOCALIDADES EXTREMAS Número e espécie de vias	ITINERÁRIOS	TEMPO (hora)	DISTÂNCIA (km ou ml.)	MEIO DE TRANSPORTE	PRÉÇO (Cr. \$)
4ª.) mista:					
a) marítima	Salvador (São Roque)	3,00	21 mi.	Vapor (N. B.)	\$ 6,30
b) ferroviária	(São Roque) — Nazaré — Santo Antônio de Jesús — São Miguel das Matas — Mutuípe — Jiquiriçá — Ubaíra — Santa Inês — Itaquara — Jaguaquara — Jiquié				
	Jiquié — Boa Nova — Djalma Dutra — Vitória da Conquista — (Porto de Santa Cruz) — (Cachoeira do Pajeú) — Salinas — (Caboclo) — Francisco Sá — Montes Claros	11,00	290 km.	Ferrovía (EFN)	\$ 42,30
c) rodoviária	Montes Claros — Belo Horizonte — Capital Federal	29,00	892 km.	Automóvel	Ajuste
d) ferroviária		32,35	1.116 km.	Ferrovía (EFCB)	\$ 127,00
5ª.) mista:					
a) rodoviária	Salvador — Camassari — São Sebastião do Passé — São Gonçalo dos Campos — Conceição da Feira — Cachoeira — São Felix — Muritiba — Cruz das Almas — Castro Alves — Santa Terezinha — (Lajedo Alto) — (Milagres) — Brejões — Santa Inês — Itaquara — Jaguaquara — Jiquié — Boa Nova — Djalma Dutra — Vitória da Conquista — (Porto de Santa Cruz) — (Cachoeira do Pajeú) — Salinas — (Caboclo) — Francisco Sá — Montes Claros	45,00	1.380 km.	Automóvel	Ajuste
b) ferroviária	Montes Claros — Belo Horizonte — Capital Federal	32,35	1.116 km.	Ferrovía (EFCB)	\$ 127,00
SANTANA					
A — Aos principais povoados:					
1 — ALAGOÍNHAS (1 via) 1ª.) vicinal	Santana — Alagoíneas	3,00	24 km.	Cavalo	Ajuste
2 — REPRESA (1 via) 1ª.) vicinal	Santana — Represa	3,00	21 km.	Cavalo	Ajuste
3 — SANTO ANTÔNIO (1 via) 1ª.) vicinal	Santana — Santo Antônio	3,30	27 km.	Cavalo	Ajuste
B — Às sedes distritais:					
1 — PENAMAR (1 via) 1ª.) vicinal	Santana — Penamar	4,00	37 km.	Cavalo	Ajuste
2 — PORTO NOVO (1 via) 1ª.) vicinal	Santana — Porto Novo	4,00	37 km.	Cavalo	Ajuste
C — Às sedes municipais limítrofes:					
1 — ANGICAL (1 via) 1ª.) vicinal	Santana — Angical	31,00	180 km.	Cavalo	\$ 120,00
2 — BARREIRAS (1 via) 1ª.) vicinal	Santana — Angical — Barreiras	38,00	204 km.	Cavalo	Ajuste
3 — BOM JESÚS DA LAPA (3 vias) 1ª.) mista:					
a) vicinal	Santana — (Sítio do Mato)	15,00	84 km.	Cavalo	\$ 45,00
b) fluvial	(Sítio do Mato) — Bom Jesús da Lapa	4,00	24 km.	Vapor (VBSF)	\$ 9,10
2ª.) mista:					
a) vicinal	Santana — (Pôrto Novo)	5,30	37 km.	Cavalo	Ajuste
b) fluvial	(Pôrto Novo) — Bom Jesús da Lapa	17,00	108 km.	Vapor (VBSF)	\$ 29,70
3ª.) vicinal	Santana — Bom Jesús da Lapa	20,00	144 km.	Cavalo	\$ 65,00

LOCALIDADES EXTREMAS Número e espécie de vias	ITINERÁRIOS	TEMPO (hora)	DISTÂNCIA (km ou ml.)	MEIO DE TRANSPORTE	PRÊÇO (Cr. \$)
4 — SANTA MARIA DA VITÓRIA (2 vias)					
1ª.) mista:					
a) vicinal	Santana — (Pôrto Novo)	5,00	37 km.	Cavalo	Ajuste
b) fluvial	(Pôrto Novo) — Santa Maria da Vi- tória	11,00	42 km.	Vapor (VBSF)	\$ 15,70
2ª.) vicinal	Santana — Santa Maria da Vitória ..	8,00	54 km.	Cavalo	Ajuste
D — A Salvador: (5 vias)					
1ª.) mista:					
a) vicinal	Santana — (Sítio do Mato)	15,00	84 km.	Cavalo	\$ 45,00
b) fluvial	(Sítio do Mato) — Paratinga — Barra — Xique-Xique — Pilão Arcado — Remanso — Casa Nova — Juazeiro Juazeiro — Jaguarari — Senhor do Bonfim — Itiúba — Queimadas — Santaluz — Serrinha — Alagoinhas — Catú — Pojuca — Mata de São João — Camassari — Salvador	132,00	725 km.	Vapor (VBSF e NMSF)	\$ 136,80
c) ferroviária		24,00	579 km.	Ferrovía (VFFLB)	\$ 73,50
2ª.) mista:					
a) vicinal	Santana — (Sítio do Mato)	15,00	84 km.	Cavalo	\$ 45,00
b) fluvial	(Sítio do Mato) — Bom Jesús da Lapa	4,00	24 km.	Vapor (VBSF)	\$ 9,10
c) rodoviária	Bom Jesús da Lapa — Riacho de San- tana — Caeté — Brumado — Vi- tória da Conquista — Djalma Dutra — Boa Nova — Jiquié — Jaguaguara — Itaquara — Santa Inês — Brejões — (Milagres) — (Lajedo Alto) — San- ta Terezinha — Castro Alves — Cruz das Almas — Muritiba — São Felix — Cachoeira — Conceição da Feira — São Gonçalo dos Campos — (Hu- mildes) — São Sebastião do Passé — Camassari — Salvador	37,00	1.101 km.	Automóvel	Ajuste
3ª.) mista:					
a) vicinal	Santana — (Sítio do Mato)	15,00	84 km.	Cavalo	\$ 45,00
b) fluvial	(Sítio do Mato) — Bom Jesús da Lapa	4,00	24 km.	Vapor (VBSF)	\$ 9,10
c) rodoviária	Bom Jesús da Lapa — Riacho de San- tana — Caeté — Brumado — Vitó- ria da Conquista — Itambé — Ita- buna — Ilhéus	21,00	721 km.	Automóvel	Ajuste
d) marítima	Ilhéus — Salvador	14,00	121 mi.	Vapor (N. B.)	\$ 82,60
4ª.) mista:					
a) vicinal	Santana — (Sítio do Mato)	15,00	84 km.	Cavalo	\$ 45,00
b) fluvial	(Sítio do Mato) — Bom Jesús da Lapa Bom Jesús da Lapa — Riacho de San- tana — Caeté — Brumado — Vitó- ria da Conquista — Itambé — Ita- buna — Ilhéus	4,00	24 km.	Vapor (VBSF)	\$ 9,10
c) rodoviária					
d) aérea	Ilhéus — Salvador	21,00	721 km.	Automóvel	Ajuste
5ª.) mista:					
a) vicinal		1,05	230 km.	Avião (PB e SACS)	\$ 268,80
b) fluvial	Santana — (Sítio do Mato)	15,00	84 km.	Cavalo	\$ 45,00
c) rodoviária	(Sítio do Mato) — Bom Jesús da Lapa Bom Jesús da Lapa — Riacho de San- tana — Caeté — Brumado — (Um- buranas)	4,00	24 km.	Vapor (VBSF)	\$ 9,10
d) ferroviária	(Umburanas) — Santa Terezinha — Castro Alves — Cruz das Almas — Muritiba — São Felix — Cachoeira .. Cachoeira — Maragogipe — Salvador ..	12,30	300 km.	Automóvel	Ajuste
e) fluvial		17,00	465 km.	Ferrovía (VFFLB)	
E — A Capital Federal: (2 vias)					
1ª.) mista:					
a) 1ª. etapa	Santana — Salvador (já descrita) ..	5,30	48 mi.	Vapor (N.B.)	\$ 12,70
b) 2ª. etapa	Salvador — Capital Federal (ver Sal- vador)				
2ª.) mista:					
a) vicinal	Santana — (Sítio do Mato)	15,00	84 km.	Cavalo	\$ 45,00
b) fluvial	(Sítio do Mato) — Bom Jesús da Lapa — Carinhanha — Manga — Matias				

TABUAS ITINERÁRIAS

162

LOCALIDADES EXTREMAS Número e espécie de vias	ITINERÁRIOS	TEMPO (hora)	DISTÂNCIA (km ou ml.)	MEIO DE TRANSPORTE	PRÊÇO (Cr. \$)
c) ferroviária	Cardoso — Januária — São Francisco — São Romão — Pirapora	144,00	646 km.	Vapor (NBSF e NMSF)	\$ 140,10
	Pirapora — Belo Horizonte — Capital Federal	32,35 20,35	1.116 km.	Ferrovia (EFCB)	\$ 127,00 47,50
SANTA CRUZ CABRÁLIA					
A — Aos principais povoados:					
1 — MUNDO NOVO (1 via) 1ª.) vicinal	Santa Cruz Cabrália — Mundo Novo	16,00	96 km.	Cavalo	\$ 70,00
B — Às sedes distritais:					
1 — GABIARRA (1 via) 1ª.) vicinal	Santa Cruz Cabrália — Gabiarrá ..	20,00	120 km.	Cavalo	\$ 80,00
C — Às sedes municipais limítrofes:					
1 — BELMONTE (2 vias) 1ª.) marítima	Santa Cruz Cabrália — Belmonte	6,00	75 mi.	Canôa	\$ 40,00
2ª.) vicinal	Santa Cruz Cabrália — Belmonte	8,00	72 km.	Cavalo	\$ 50,00
2 — PORTO SEGURO (2 vias) 1ª.) marítima	Santa Cruz Cabrália — Pôrto Seguro	4,00	15 mi.	Canôa	\$ 25,00
2ª.) vicinal	Santa Cruz Cabrália — Pôrto Seguro	3,00	24 km.	Cavalo	\$ 15,00
D — À Salvador: (2 vias)					
1ª.) mista: a) vicinal	Santa Cruz Cabrália — Pôrto Seguro	3,00	24 km.	Cavalo	\$ 15,00
b) marítima	Pôrto Seguro — Belmonte — Cana- vieiras — Ilhéus — Salvador	25,30	212 mi.	Vapor (N. B.)	\$ 140,80
2ª.) mista: a) vicinal	Santa Cruz Cabrália — Pôrto Seguro	3,00	24 km.	Cavalo	\$ 15,00
b) marítima	Pôrto Seguro — Belmonte — Cana- vieiras — Ilhéus	11,30	99 mi.	Vapor (NB)	\$ 89,40
c) aérea	Ilhéus — Salvador	1,05	230 km.	Avião (PB e SACS)	\$ 268,80
E — À Capital Federal: (2 vias)					
1ª.) mista: a) 1ª. etapa	Santa Cruz Cabrália — Salvador (já descrita)				
b) 2ª. etapa	Salvador — Capital Federal (ver Sal- vador)				
2ª.) mista: a) 1ª. etapa	Santa Cruz Cabrália — Ilhéus (já descrita)				
b) 2ª. etapa	Ilhéus — Capital Federal (ver Ilhéus)				
SANTA INÊS					
A — Aos principais povoados:					
1 — CANAL DO OURO (1 via) 1ª.) vicinal	Santa Inês — Canal do Ouro	1,30	12 km.	Cavalo	\$ 5,00
2 — LAGÔA QUEIMADA (3 vias) 1ª.) rodoviária	Santa Inês — Lagôa Queimada	0,30	14 km.	Automóvel	Ajuste
2ª.) ferroviária	Santa Inês — Lagôa Queimada	2,00	15 km.	Cavalo	\$ 15,00
2ª.) vicinal	Santa Inês — Lagôa Queimada	0,30	12 km.	Ferrovia (EPN)	\$ 2,60
B — Às sedes distritais:					
1 — IGATIQUIRA (2 vias) 1ª.) ferroviária	Santa Inês — Igatiquireira	0,15	9 km.	Automóvel	Ajuste
2ª.) vicinal	Santa Inês — Igatiquireira	1,00	9 km.	Cavalo	\$ 5,00
2 — IRAJUBA (2 vias) 1ª.) rodoviária	Santa Inês — Irajuba	2,00	42 km.	Automóvel	Ajuste
2ª.) vicinal	Santa Inês — Irajuba	5,00	42 km.	Cavalo	\$ 10,00

LOCALIDADES EXTREMAS Número e espécie de vias	ITINERÁRIOS	TEMPO (hora)	DISTÂNCIA (km ou mi.)	MEIO DE TRANSPORTE	PRÊÇO (Cr. \$)
C — Às sedes municipais limítrofes:					
1 — BREJÕES (2 vias)					
1ª.) ferroviária <i>rodov.</i>	Santa Inês — Brejões	1,15	38 km.	Automóvel	Ajuste
2ª.) vicinal	Santa Inês — Brejões	4,00	30 km.	Cavalo	\$ 10,00
2 — ITAQUARA (3 vias)					
1ª.) ferroviária	Santa Inês — Itaquara	0,50	27 km.	Ferrovia (EFN)	\$ 6,60
2ª.) rodoviária	Santa Inês — Itaquara	1,00	26 km.	Automóvel	Ajuste
3ª.) vicinal	Santa Inês — Itaquara	4,00	26 km.	Cavalo	\$ 10,00
3 — JAGUAQUARA (3 vias)					
1ª.) ferroviária	Santa Inês — Itaquara — Jaguaquara	1,15	37 km.	Ferrovia (EFN)	\$ 7,20
2ª.) rodoviária	Santa Inês — Itaquara — Jaguaquara	1,15	37 km.	Automóvel	Ajuste
3ª.) vicinal	Santa Inês — Itaquara — Jaguaquara	5,00	39 km.	Cavalo	\$ 20,00
4 — MARACÁS (2 vias)					
1ª.) rodoviária	Santa Inês — Maracás	3,30	117 km.	Automóvel	Ajuste
2ª.) vicinal	Santa Inês — Maracás	16,00	120 km.	Cavalo	\$ 20,00
5 — NILO PEÇANHA (1 via)					
1ª.) vicinal	Santa Inês — (Ilha Formosa) — Nilo Peçanha	32,00	220 km.	Cavalo	\$ 40,00
6 — UBAÍRA (3 vias)					
1ª.) ferroviária	Santa Inês — Ubaíra	1,00	28 km.	Ferrovia (EFN)	\$ 5,50
2ª.) rodoviária	Santa Inês — Ubaíra	1,00	30 km.	Automóvel	Ajuste
3ª.) vicinal	Santa Inês — Ubaíra	3,00	21 km.	Cavalo	\$ 15,00
D — À Salvador: (2 vias)					
1ª.) mista:					
a) ferroviária	Santa Inês — Ubaíra — Jiquiriçá — Mutuípe — Laje — São Miguel das Matas — Santo Antônio de Jesus — Nazaré — (São Roque)	8,20	190 km.	Ferrovia (EFN)	\$ 29,20
b) marítima	(São Roque) — Salvador	3,00	21 mi.	Vapor (N. B.)	\$ 6,30
2ª.) rodoviária	Santa Inês — Brejões — (Milagres) — (Lajedo Alto) — Santa Terezinha Castro Alves — Cruz das Almas — Muritiba — São Felix — Cachoeira — Conceição da Feira — São Gonçalo dos Campos — (Humildes) — São Sebastião do Passé — Camassari — Salvador	11,15	390 km.	Automóvel	Ajuste
E — À Capital Federal: (2 vias)					
1ª.) mista:					
a) 1ª. etapa	Santa Inês — Salvador (já descrita)				
b) 2ª. etapa	Salvador — Capital Federal (ver Salvador)				
2ª.) mista:					
a) ferroviária	Santa Inês — Itaquara — Jaguaquara — Jiquié	4,00	100 km.	Ferrovia (EFN)	\$ 21,40
b) rodoviária	Jiquié — Boa Nova — Djalma Dutra — Vitória da Conquista — (Pôrto de Santa Cruz) — (Cachoeira do Pajeú) — Salinas — (Cabóelo) — Francisco Sá — Montes Claros	29,00	892 km.	Automóvel	Ajuste
c) ferroviária	Montes Claros — Belo Horizonte — Capital Federal	32 35	1.116 km.	Ferrovia (EFCB)	\$ 127,00
SANTALUZ					
A — Aos principais povoados:					
1 — SERRA BRANCA (2 vias)					
1ª.) vicinal	Santaluz — Serra Branca	1,30	12 km.	Cavalo	\$ 5,00
2ª.) rodoviária	Santaluz — Serra Branca	0,40	15 km.	Automóvel	Ajuste
B — Às sedes distritais: (Tem apenas o distrito sede)					

TABUAS ITINERÁRIAS

164

LOCALIDADES EXTREMAS Número e espécie de vias	ITINERÁRIOS	TEMPO (hora)	DISTÂNCIA (km ou ml.)	MEIO DE TRANSPORTE	PRÉÇO (Cr. \$)
C — As sedes municipais limítrofes:					
1 — CONCEIÇÃO DO COITÉ' (2 vias)					
1 ^a .) mista:					
a) ferroviária	Santaluz — (Estação do Coité) ...	1,55	34 km.	Ferrovia (VFFLB)	\$ 6,80
b) rodoviária	(Estação do Coité) — Conceição do Coité	0,40	19 km.	Automóvel	Ajuste
2 ^a .) rodoviária	Santaluz — Conceição do Coité	2,30	52 km.	Automóvel	Ajuste
3 ^a .) vicinal	Santaluz — Conceição do Coité	8,00	52 km.	Cavalo	Ajuste
2 — JACOBINA (2 vias)					
1 ^a .) ferroviária	Santaluz — Jacobina	8,00	262 km.	Ferrovia (VFFLB)	\$ 29,90
2 ^a .) vicinal	Santaluz — Jacobina	24,00	151 km.	Cavalo	\$ 60,00
3 — MONTE SANTO (3 vias)					
1 ^a .) ferroviária	Santaluz — Queimadas — Monte Santo	4,00	132 km.	Automóvel	Ajuste
2 ^a .) mista:					
a) ferroviária	Santaluz — Queimadas	1,20	46 km.	Ferrovia (VFFLB)	\$ 8,40
b) rodoviária	Queimadas — Monte Santo	2,30	84 km.	Automóvel	Ajuste
3 ^a .) vicinal	Santaluz — Monte Santo	20,00	132 km.	Cavalo	\$ 25,00
4 — QUEIMADAS (3 vias)					
1 ^a .) ferroviária	Santaluz — Queimadas	1,20	46 km.	Ferrovia (VFFLB)	\$ 8,40
2 ^a .) rodoviária	Santaluz — Queimadas	1,20	48 km.	Auto ou caminhão	Ajuste
3 ^a .) vicinal	Santaluz — Queimadas	7,00	42 km.	Cavalo	Ajuste
5 — RIACHÃO DO JACUÍPE (2 vias)					
1 ^a .) mista:					
a) rodoviária	Santaluz — Conceição do Coité	2,30	52 km.	Automóvel	Ajuste
b) vicinal	Conceição do Coité — Riachão do Jacuípe	5,00	36 km.	Cavalo	\$ 20,00
2 ^a .) vicinal	Santaluz — Riachão do Jacuípe	16,00	96 km.	Cavalo	Ajuste
6 — SERRINHA (3 vias)					
1 ^a .) ferroviária	Santaluz — Serrinha	2,20	70 km.	Ferrovia (VFFLB)	\$ 11,20
2 ^a .) rodoviária	Santaluz — Conceição do Coité — Serrinha	5,00	94 km.	Automóvel	Ajuste
3 ^a .) vicinal	Santaluz — Serrinha	10,00	70 km.	Cavalo	\$ 60,00
D — À Salvador: (2 vias)					
1 ^a .) ferroviária	Santaluz — Serrinha — Alagoímbas — Carú — Pojuca — Mata de São João — Camassari — Salvador	12,00	306 km.	Ferrovia (VFFLB)	\$ 34,20
2 ^a .) rodoviária	Santaluz — (Valente) — Conceição do Coité — Serrinha — Feira de Santana — São Sebastião do Passé — Camassari — Salvador	10,30	293 km.	Automóvel	Ajuste
E — À Capital Federal: (2 vias)					
1 ^a .) mista:					
a) 1 ^a etapa	Santaluz — Salvador (já descrita) ..				
b) 2 ^a etapa	Salvador — Capital Federal (ver Salvador)				
2 ^a .) mista:					
a) ferroviária	Santaluz — Queimadas — Itiúba — Senhor do Bonfim — Jaguarari — Juazeiro	11,00	273 km.	Ferrovia (VFFLB)	\$ 40,30
b) fluvial	Juazeiro — Casa Nova — Sento Sé — Remanso — Pilão Arcado — Xique-Xique — Barra — Paratinga — Bom Jesús da Lapa — Carinhanha — Manga — Matias Cardoso — Januária — São Francisco — São Romão — Pirapora	276,00	1.371 km.	Vapor (NBSF e NMSF)	\$ 289,80
c) ferroviária	Pirapora — Belo Horizonte — Capital Federal	29,35	1.000 km.	Ferrovia (EFCB)	\$ 121,50
SANTA MARIA DA VITÓRIA					
A — Aos principais povoados:					

LOCALIDADES EXTREMAS Número e espécie de vias	ITINERÁRIOS	TEMPO (hora)	DISTÂNCIA (km ou ml.)	MEIO DE TRANSPORTE	PRÊÇO (Cr. \$)
1 — ÁGUA QUENTE (1 via) 1ª.) vicinal	Santa Maria da Vitória — Água Quente	5,00	36 km.	Cavalo	\$ 10,00
2 — BARREIRO (2 vias) 1ª.) fluvial	Santa Maria da Vitória — Barreiro	3,00	30 km.	Canôa	Ajuste
2ª.) vicinal	Santa Maria da Vitória — Barreiro	5,00	36 km.	Cavalo	\$ 10,00
3 — BREJO ESPÍRITO SANTO (1 via) 1ª.) vicinal	Santa Maria da Vitória — Brejo Espí- rito Santo	3,00	18 km.	Cavalo	\$ 5,00
4 — CANABRAVA (1 via) 1ª.) vicinal	Santa Maria da Vitória — Canabrava	7,00	45 km.	Cavalo	\$ 15,00
5 — MALHADA (1 via) 1ª.) vicinal	Santa Maria da Vitória — Malhada ..	10,00	60 km.	Cavalo	\$ 20,00
6 — MUCAMBO (1 via) 1ª.) vicinal	Santa Maria da Vitória — Mucambo	10,00	60 km.	Cavalo	\$ 20,00
B — Às sedes distritais:					
1 — AÇUDINA (1 via) 1ª.) vicinal	Santa Maria da Vitória — Açudina ..	5,00	36 km.	Cavalo	\$ 10,00
2 — CORIBE (1 via) 1ª.) vicinal	Santa Maria da Vitória — Coribe	10,00	63 km.	Cavalo	\$ 20,00
3 — INHAÚMAS (1 via) 1ª.) vicinal	Santa Maria da Vitória — Inhaúmas	12,00	72 km.	Cavalo	\$ 25,00
C — Às sedes municipais limf- trofes:					
1 — BARREIRAS (2 vias) 1ª.) fluvial	Santa Maria da Vitória — Paratinga — Barra — Barreiras	159,00	756 km.	Vapor (VBSF)	\$ 205,90
2ª.) vicinal	Santa Maria da Vitória — Barreiras	40,00	240 km.	Cavalo	\$ 60,00
2 — BOM JESÚS DA LAPA (2 vias) 1ª.) fluvial	Santa Maria da Vitória — Bom Jesus da Lapa	30,00	150 km.	Vapor (VBSF)	\$ 53,70
2ª.) vicinal	Santa Maria da Vitória — Bom Jesus da Lapa	22,00	149 km.	Cavalo	\$ 65,00
3 — CARINHANHA (2 vias) 1ª.) fluvial	Santa Maria da Vitória — Bom Jesus da Lapa — Carinhanha	52,00	286 km.	Vapor (VBSF)	\$ 118,00
2ª.) vicinal	Santa Maria da Vitória — Carinhanha	30,00	180 km.	Cavalo	\$ 75,00
4 — CORRENTINA (2 vias) 1ª.) mista: a) fluvial	Santa Maria da Vitória — (São José)	10,00	32 km.	Vapor (VBSF)	\$ 11,90
b) vicinal	(São José) — Correntina	6,00	42 km.	Cavalo	\$ 17,00
2ª.) vicinal	Santa Maria da Vitória — (Daniel) — Correntina	8,00	54 km.	Cavalo	\$ 25,00
5 — SANTANA (2 vias) 1ª.) mista: a) fluvial	Santa Maria da Vitória — (Pôrto Novo)	11,00	42 km.	Vapor (VBSF)	\$ 15,70
b) vicinal	(Pôrto Novo) — Santana	5,00	37 km.	Cavalo	Ajuste
2ª.) vicinal	Santa Maria da Vitória — Santana ..	8,00	54 km.	Cavalo	Ajuste
D — À Salvador: (6 vias)					
1ª.) mista: a) fluvial	Santa Maria da Vitória — Paratinga — Barra — Xique-Xique — Pilão Arcado — Remanso — Sento-Sé — Casa Nova — Juazeiro	164,30	851 km.	Vapor (VBSF)	\$ 194,40
b) ferroviária	Juazeiro — Jaguarari — Senhor do Bonfim — Itiúba — Queimadas — Santaluz — Serrinha — Alagoinbas — Carú — Pojuca — Mata de São João — Camassari — Salvador	24,00	579 km.	Ferrovia (VFFLB)	\$ 73,50

LOCALIDADES EXTREMAS Número e espécie de vias	ITINERÁRIOS	TEMPO (hora)	DISTÂNCIA (km ou mi.)	MEIO DE TRANSPORTE	PRÊÇO (Cr. \$)
2 ^a .) mista:					
a) fluvial	Santa Maria da Vitória — (Sítio do Mato) — Bom Jesús da Lapa	60,00	168 km.	Canôa	Ajuste
b) rodoviária	Bom Jesús da Lapa — Riacho ed Santana — Caitité Brumado — (Umburanas)	12,30	300 km.	Automóvel	Ajuste
b) ferroviária	(Umburanas) — Santa Terezinha — Castro Alves — Cruz das Almas — Muritiba — São Felix — Cachoeira ..	17,00	465 km.	Ferrovia (VFFLB)	...
d) fluvial	Cachoeira — Maragogipe — Salvador	5,30	76 mi.	Vapor (N. B.)	\$ 12,70
3 ^a .) mista:					
a) fluvial	Santa Maria da Vitória — (Sítio do Mato) — Bom Jesús da Lapa	60,00	168 km.	Canôa	Ajuste
b) rodoviária	Bom Jesús da Lapa — Riacho ed Santana — Caitité — Brumado — Vitória da Conquista — Itambé — Itabuna — Ilhéus	21,00	721 km.	Automóvel	Ajuste
c) marítima	Ilhéus — Salvador	14,00	120 mi.	Vapor (N. B.)	\$ 82,60
4 ^a .) mista:					
a) fluvial	Santa Maria da Vitória — (Sítio do Mato) — Bom Jesús da Lapa	60,00	168 km.	Canôa	Ajuste
b) rodoviária	Bom Jesús da Lapa — Riacho ed Santana — Caitité — Brumado — Vitória da Conquista — Itambé — Itabuna — Ilhéus	21,00	721 km.	Automóvel	Ajuste
c) aérea	Ilhéus — Salvador	1,05	230 km.	Avião (PB e SACS)	\$ 268,80
5 ^a .) mista:					
a) vicinal	Santa Maria da Vitória — (Sítio do Mato)	24,00	156 km.	Cavalo	\$ 120,00
b) fluvial	(Sítio do Mato) — Paratinga — Barra — Xique-Xique — Pilão Arcado — Remanso — Sento Sé — Casa Nova — Juazeiro	132,00	725 km.	Vapor (VBSF)	\$ 147,70
c) ferroviária	Juazeiro — Jaguarari — Senhor do Bonfim — Itiúba — Queimadas — Santaluz — Serrinha — Alagoinhas — Catú — Pojuca — Mata de São João — Camassari — Salvador	24,00	579 km.	Ferrovia (VFFLB)	\$ 73,50
6 ^a .) mista:					
a) fluvial	Santa Maria da Vitória — (Sítio do Mato) — Bom Jesús da Lapa	60,00	168 km.	Canôa	Ajuste
b) rodoviária	Bom Jesús da Lapa — Riacho ed Santana — Caitité — Brumado — Vitória da Conquista — Djalma Dutra — Bôa Nova — Jiquié — Jaguaquara — Itaquara — Santa Inês — Brejões — (Milagres) — (Lajedo Alto) — Santa Terezinha — Castro Alves — Cruz das Almas — Muritiba — São Felix — Cachoeira — Conceição da Feira — Gonçalo dos Campos — São Sebastião do Passé — Camassari — Salvador ..	37,00	1.101 km.	Automóvel	Ajuste
E — À Capital Federal: (3 vias)					
1 ^a .) mista:					
a) 1 ^a . etapa	Santa Maria da Vitória — Salvador (já descrita)				
b) 2 ^a . etapa	Salvador — Capital Federal (ver Salvador)				
2 ^a .) mista:					
a) 1 ^a . etapa	Santa Maria da Vitória — (Sítio do Mato) — Bom Jesús da Lapa	60,00	168 km.	Canôa	Ajuste
b) 2 ^a . etapa	Bom Jesús da Lapa — Riacho ed Santana — Caitité — Brumado — Vitória da Conquista — Itambé — Itabuna — Ilhéus	21,00	721 km.	Automóvel	Ajuste
c) 3 ^a . etapa	Ilhéus — Capital Federal (ver Ilhéus)				
3 ^a .) mista:					
a) fluvial	Santa Maria da Vitória — (Sítio do Mato) — Bom Jesús da Lapa	60,00	168 km.	Canôa	Ajuste
b) fluvial	Bom Jesús da Lapa — Carinhanha — Manga — Matias Cardoso — Januária — São Francisco — São Romão — Pirapora	140,00	622 km.	Vapor (VBSF e NMSF)	\$ 136,70

LOCALIDADES EXTREMAS Número e espécie de vias	ITINERÁRIOS	TEMPO (hora)	DISTÂNCIA (km ou mi.)	MEIO DE TRANSPORTE	PRÊÇO (Cr. \$)
c) ferroviária	Pirapora — Bell Horizonte — Capital Federal	— 29,35	1.006 km.	Ferrovia (EFCB)	\$ 121,50
SANTA TEREZINHA					
A — Aos principais povoados:					
1 — BOQUEIRÃO (1 via) 1.) rodoviária	Santa Terezinha — Boqueirão	0,20	12 km.	Auto ou caminhão	Ajuste
2 — CAMPO ALEGRE (1 via) 1.) vicinal	Santa Terezinha — Campo Alegre	3,00	24 km.	Cavalo	\$ 10,00
3 — FAUSTINO (1 via) 1ª.) mista: a) ferroviária	Santa Terezinha — Iassú	3,20	78 km.	Ferrovia (VFFLB)	\$ 13,80
b) vicinal	Iassú — Faustino	3,00	24 km.	Cavalo	\$ 10,00
4 — PARAÍSO (2 vias) 1ª.) rodoviária	Santa Terezinha — Paraíso	1,00	27 km.	Auto ou caminhão	Ajuste
2ª.) vicinal	Santa Terezinha — Paraíso	5,00	30 km.	Cavalo	\$ 10,00
5 — PEDRA BRANCA (2 vias) 1ª.) rodoviária	Santa Terezinha — Pedra Branca	0,20	12 km.	Auto ou caminhão	Ajuste
2ª.) vicinal	Santa Terezinha — Pedra Branca	1,30	13 km.	Cavalo	\$ 10,00
6 — RIO SÊCO (1 via) 1ª.) rodoviária	Santa Terezinha — Rio Sêco	0,30	18 km.	Auto ou caminhão	Ajuste
7 — SANTA ROSA (1 via) 1ª.) ferroviária	Santa Terezinha — Santa Rosa	2,00	46 km.	Ferrovia (VFFLB)	\$ 8,40
8 — SERRA GRANDE (2 vias) 1ª.) ferroviária	Santa Terezinha — Serra Grande	10 km.	Ferrovia (VFFLB)	...
2ª.) rodoviária	Santa Terezinha — Serra Grande	0,15	12 km.	Automóvel	Ajuste
9 — TANQUINHO (2 vias) 1ª.) ferroviária	Santa Terezinha — Tanquinho	19 km.	Ferrovia (VFFLB)	...
2ª.) rodoviária	Santa Terezinha — Tanquinho	0,50	22 km.	Automóvel	Ajuste
B — Às sedes distritais:					
1 — IASSU' (2 vias) 1ª.) ferroviária	Santa Terezinha — Iassú	78 km.	Ferrovia (VFFLB)	...
2ª.) rodoviária	Santa Terezinha — Iassú	3,00	90 km.	Auto ou caminhão	Ajuste
2 — JOÃO AMARO (2 vias) 1ª.) ferroviária	Santa Terezinha — João Amaro	96 km.	Ferrovia (VFFLB)	...
2ª.) rodoviária	Santa Terezinha — João Amaro	5,00	108 km.	Auto ou caminhão	Ajuste
3 — LAJEDO ALTO (2 vias) 1ª.) ferroviária	Santa Terezinha — Lajedo Alto	1,30	39 km.	Ferrovia (VFFLB)	\$ 7,10
2ª.) rodoviária	Santa Terezinha — Lajedo Alto	1,00	42 km.	Auto ou caminhão	Ajuste
4 — MONTE CRUZEIRO (2 vias) 1ª.) rodoviária	Santa Terezinha — Monte Cruzeiro	0,40	18 km.	Auto ou caminhão	Ajuste
2ª.) vicinal	Santa Terezinha — Monte Cruzeiro	3,00	18 km.	Cavalo	\$ 10,00
5 — SOUZA PEIXOTO (1 via) 1ª.) vicinal	Santa Terezinha — Souza Peixoto	6,00	36 km.	Cavalo	\$ 10,00
C — Às sedes municipais limítrofes:					
1 — AMARGOSA (2 vias) 1ª.) rodoviária	Santa Terezinha — Amargosa	3,00	48 km.	Auto ou caminhão	Ajuste
2ª.) vicinal	Santa Terezinha — Amargosa	4,00	36 km.	Cavalo	\$ 20,00
2 — BREJÕES (1 via) 1.) rodoviária	Santa Terezinha — Brejões	4,00	103 km.	Automóvel	Ajuste
3 — CASTRO ALVES (2 vias) 1ª.) ferroviária	Santa Terezinha — Castro Alves	0,40	17 km.	Ferrovia (VFFLB)	\$ 2,90
2ª.) rodoviária	Santa Terezinha — Castro Alves	0,20	16 km.	Automóvel	Ajuste

TABUAS ITINERÁRIAS

LOCALIDADES EXTREMAS Número e espécie de vias	ITINERÁRIOS	TEMPO (hora)	DISTÂNCIA (km ou mi.)	MEIO DE TRANSPORTE	PRÊÇO (Cr. \$)	
4 — ITABERABA (2 vias) 1ª.) ferroviária	Santa Terezinha — Itaberaba	5,30	108 km.	Ferrovia (VFFLB)	\$ 18,50	
	Santa Terezinha — Itaberaba	19,00	117 km.	Cavalo	Ajuste	
5 — MARACÁS (3 vias) 1ª.) rodoviária	Santa Terezinha — (Lajedo Alto) — Maracás	4,00	195 km. 130	Automóvel	Ajuste	
	2ª.) mista: a) ferroviária	Santa Terezinha — (Tamburi)	5,00	180 km.	Ferrovia (VFFLB)	\$ 21,80
		(Tamburi) — Maracás	2,00	65 km.	Automóvel	Ajuste
	3ª.) vicinal	Santa Terezinha — (Lajedo Alto) — João Amaro — Maracás	26,00	195 km.	Cavalo	\$ 60,00
	6 — SANTO ANTÔNIO DE JESÚS (1 via) 1) vicinal	Santa Terezinha — (Monte Cruzeiro) — (Varzêdo) — Santo Antônio de Jesus	9,00	60 km.	Cavalo	\$ 40,00
7 — SÃO MIGUEL DAS MATAS (3 vias) 1ª.) mista: a) rodoviária		Santa Terezinha — Amargosa	3,00	48 km.	Automóvel	Ajuste
	Amargosa — São Miguel das Matas ..	1,18	29 km.	Ferrovia (EFN)	\$ 4,80	
	2ª.) mista: a) vicinal	Santa Terezinha — (Varzêdo)	7,00	42 km.	Cavalo	\$ 20,00
		(Varzêdo) — São Miguel das Matas	0,40	16 km.	Ferrovia (EFN)	\$ 3,60
	3ª.) vicinal	Santa Terezinha — São Miguel das Matas	8,00	48 km.	Cavalo	\$ 20,00
D — À Salvador: (2 vias) 1ª.) rodoviária	Santa Terezinha — Castro Alves — Cruz das Almas — Muritiba — São Felix — Cachoeira — Conceição da Feira — São Gonçalo dos Campos — (Humildes) — São Sebastião do Passé — Camassarí — Salvador	7,00	249 km.	Automóvel	Ajuste	
	2ª.) mista: a) ferroviária	Santa Terezinha — Castro Alves — Cruz das Almas — Muritiba — São Felix — Cachoeira	3,05	84 km.	Ferrovia (VFFLB)	\$ 13,60
		Cachoeira — Maragogipe — Salvador	5,30	48 mi.	Vapor (N. B.)	...
	E — À Capital Federal: (2 vias) 1ª.) mista: a) 1ª. etapa	Santa Terezinha — Salvador (já des- crita)				
		b) 2ª. etapa	Salvador — Capital Federal (ver Sal- vador)			
2ª.) mista: a) ferroviária		Santa Terezinha (Paraguassú) — (Con- tendas) — (Umburanas)	13,30	381 km.	Ferrovia (VFFLB)	...
		(Umburanas) — Brumado — Caculé — Urandí — Espinosa — Monte Azul — Montes Claros	16,30	502 km.	Automóvel	Ajuste
c) ferroviária		Montes Claros — Belo Horizonte — Capital Federal	32,35	1.116 km.	Ferrovia (EFCB)	\$ 127,00
SANTO AMARO						
A — Aos principais povoados:						
1 — ACUPE (3 vias) 1ª.) fluvial	Santo Amaro — Acupe	4,00	10 mi.	Canôa	Ajuste	
	2ª.) rodoviária	Santo Amaro — Acupe	1,30	18 km.	Automóvel	Ajuste
	3ª.) vicinal	Santo Amaro — Acupe	3,00	18 km.	Cavalo	\$ 10,00
2 — AMPARO (1 via) 1) vicinal	Santo Amaro — Amparo	5,00	29 km.	Cavalo	\$ 10,00	
3 — ARARIPE (2 vias) 1ª.) fluvial	Santo Amaro — Araripe	7,00	20 mi.	Canôa	Ajuste	
	2ª.) vicinal	Santo Amaro — Araripe	6,30	43 km.	Cavalo	\$ 10,00

LOCALIDADES EXTREMAS Número e espécie de vias	ITINERÁRIOS	TEMPO (hora)	DISTÂNCIA (km ou ml.)	MEIO DE TRANSPORTE	PRÊÇO (Cr. \$)
4 — BENGUE (2 vias) 1ª.) mista: a) ferroviária b) vicinal 2ª.) vicinal	Santo Amaro — Jacú Jacú — Bengue Santo Amaro — Bengue	2,56 0,30 6,20	36 km. 4 km. 47 km.	Ferrovia (VFFLB) Cavalo Cavalo	\$ 4,00 Ajuste Ajuste
5 — BERIMBÁU (2 vias) 1ª.) rodoviária 2ª.) vicinal	Santo Amaro — Berimbáu Santo Amaro — Berimbáu	1,00 5,00	34 km. 30 km.	Automóvel Cavalo	Ajuste Ajuste
6 — BOM JESÚS DOS POBRES (2 vias) 1ª.) fluvial 2ª.) vicinal	Santo Amaro — Bom Jesus dos Pobres Santo Amaro — Bom Jesus dos Pobres	8,00 6,00	18 ml. 38 km.	Canôa Cavalo	Ajuste Ajuste
7 — BREJO DO ANDRÉ (2 vias) 1ª.) mista: a) ferroviária b) vicinal 2ª.) vicinal	Santo Amaro — Jacú Jacú — Brejo do André Santo Amaro — Brejo do André	2,56 3,00 10,00	36 km. 18 km. 61 km.	Ferrovia (VFFLB) Cavalo Cavalo	\$ 4,00 Ajuste Ajuste
8 — BRITO (2 vias) 1ª.) rodoviária 2ª.) vicinal	Santo Amaro — Brito Santo Amaro — Brito	1,30 2,30	49 km. 15 km.	Automóvel Cavalo	Ajuste Ajuste
9 — CABUSSU' (2 vias) 1ª.) fluvial 2ª.) vicinal	Santo Amaro — Cabussú Santo Amaro — Cabussú	7,00 5,00	16 km. 33 km.	Canôa Cavalo	Ajuste Ajuste
10 — COBIÇA (2 vias) 1ª.) rodoviária 2ª.) vicinal	Santo Amaro — Cobiça Santo Amaro — Cobiça	0,50 1,00	6 km. 6 km.	Automóvel Cavalo	Ajuste Ajuste
11 — COITÉ' DO MEIO (2 vias) 1ª.) mista: a) rodoviária b) vicinal 2ª.) vicinal	Santo Amaro — Lnstosa Lnstosa — Coité do Meio Santo Amaro — Coité do Meio	3,00 2,00 11,00	61 km. 12 km. 71 km.	Automóvel Cavalo Cavalo	Ajuste Ajuste Ajuste
12 — ENGENHO VELHO (1 via) 1) vicinal	Santo Amaro — Engenho Velho	1,00	5 km.	Cavalo	\$ 10,00
13 — ILHA (1 via) 1) vicinal	Santo Amaro — Ilha	0,15	2 km.	Cavalo	Ajuste
14 — ITAPEMA (3 vias) 1ª.) fluvial 2ª.) rodoviária 3ª.) vicinal	Santo Amaro — Itapema Santo Amaro — Itapema Santo Amaro — Itapema	5,00 1,30 3,00	13 km. 24 km. 24 km.	Canôa Automóvel Cavalo	Ajuste Ajuste Ajuste
15 — ITAPITINGUÍ (2 vias) 1ª.) mista: a) rodoviária b) ferroviária 2ª.) vicinal	Santo Amaro — Subaé Subaé — Itapitinguí Santo Amaro — Itapitinguí	0,10 0,10 1,30	6 km. 3 km. 14 km.	Automóvel Ferrovia (VFFLB) Cavalo	Ajuste Ajuste Ajuste
16 — LEMBRANÇA (2 vias) 1ª.) rodoviária 2ª.) vicinal	Santo Amaro — Lembrança Santo Amaro — Lembrança	3,20 12,00	67 km. 65 km.	Automóvel Cavalo	Ajuste Ajuste
17 — NOSSA SENHORA DA VITÓRIA (2 vias) 1ª.) rodoviária 2ª.) vicinal	Santo Amaro — N. S. da Vitória Santo Amaro — N. S. da Vitória	0,15 1,00	6 km. 6 km.	Automóvel Cavalo	Ajuste Ajuste
18 — NOVA SUIÇA (1 via) 1) vicinal	Santo Amaro — Nova Suiça	3,00	18 km.	Cavalo	Ajuste
19 — PARANAGUA' (3 vias) 1ª.) rodoviária 2ª.) ferroviária a) 1ª. etapa b) 2ª. etapa 3ª.) vicinal	Santa Amaro — Paranaguá Santo Amaro — (Triagulo) (Triagulo) — Paranaguá Santa Amaro — Paranaguá	1,50 1,40 0,20 3,00	51 km. 21 km. 6 km. 24 km.	Automóvel Ferrovia (VFFLB) Ferrov. part. da Usina Cavalo	Ajuste \$ 3,00 Ajuste \$ 10,00

TABUAS ITINERÁRIAS

170

LOCALIDADES EXTREMAS Número e espécie de vias	ITINERÁRIOS	TEMPO (hora)	DISTÂNCIA (km ou ml.)	MEIO DE TRANSPORTE	PRÉÇO (Cr. \$)
20 — PASSAGEM (3 vias)					
1ª.) rodoviária	Santo Amaro — Passagem	0,20	6 km.	Automóvel	Ajuste
2ª.) ferroviária					
a) 1ª. etapa	Santo Amaro — Traripe	0,27	6 km.	Ferrovia (VFFLB)	\$ 0,80
b) 2ª. etapa	Traripe — Passagem	0,10	2 km.	Ferrovia Usina)	...
3ª.) vicinal	Santo Amaro — Passagem	1,00	6 km.	Cavalo	\$ 10,00
21 — PEDRA (1 via)					
1) vicinal	Santo Amaro — Pedra	0,50	6 km.	Cavalo	Ajuste
22 — PPICADO (2 vias)					
1ª.) rodoviária	Santo Amaro — Picado	1,10	39 km.	Automóvel	Ajuste
2ª.) vicinal	Santo Amaro — Picado	4,00	35 km.	Cavalo	Ajuste
23 — PILAR (2 vias)					
1ª.) ferroviária	Santo Amaro — Pilar	0,05	2 km.	Ferrovia (VFFLB)	\$ 0,50
2ª.) vicinal	Santo Amaro — Pilar	0,15	2 km.	Cavalo	Ajuste
24 — PITANGA (1 via)					
1ª.) vicinal	Santo Amaro — Pitanga	1,00	9 km.	Cavalo	Ajuste
25 — SÃO BRAZ (2 vias)					
1ª.) fluvial	Santo Amaro — São Braz	2,00	3 ml.	Canôa	Ajuste
2ª.) rodoviária	Santo Amaro — São Braz	0,08	6 km.	Automóvel	Ajuste
26 — SÃO CARLOS (2 vias)					
1ª.) mista:					
a) rodoviária	Santo Amaro — Subaé	0,10	6 km.	Automóvel	Ajuste
b) ferroviária	Subaé — São Carlos	0,20	6 km.	Ferrov. part. da Usina	...
2ª.) vicinal	Santo Amaro — São Carlos	1,00	7 km.	Cavalo	Ajuste
27 — SÃO FRANCISCO (2 vias)					
1ª.) rodoviária	Santo Amaro — São Francisco	1,00	36 km.	Automóvel	Ajuste
2ª.) vicinal	Santo Amaro — São Francisco	5,00	37 km.	Cavalo	Ajuste
28 — SÃO MIGUEL (1 via)					
1ª.) vicinal	Santo Amaro — São Miguel	1,30	10 km.	Cavalo	Ajuste
29 — TANA' (1 via)					
1ª.) vicinal	Santo Amaro — Taná	0,10	1 km.	Cavalo	Ajuste
30 — TERRA NOVA (2 vias)					
1ª.) ferroviária	Santo Amaro — Terra Nova	3,00	26 km.	Ferrovia (VFFLB)	\$ 3,00
2ª.) vicinal	Santo Amaro — Terra Nova	5,00	32 km.	Cavalo	Ajuste
B — As sedes distritais:					
1 — BURACICA (2 vias)					
1ª.) mista:					
a) ferroviária	Santo Amaro — Jacú	2,50	36 km.	Ferrovia (VFFLB)	\$ 4,00
b) vicinal	Jacú — Buracica	3,00	18 km.	Cavalo	Ajuste
2ª.) vicinal	Santo Amaro — Buracica	9,00	61 km.	Cavalo	Ajuste
2 — CAMPINHOS (2 vias)					
1) rodoviária	Santo Amaro — Campinhos	0,30	20 km.	Automóvel	Ajuste
2ª.) vicinal	Santo Amaro — Campinhos	4,00	20 km.	Cavalo	Ajuste
3 — CATUIÇARA (3 vias)					
1ª.) rodoviária	Santo Amaro — Catuiçara	2,00	49 km.	Automóvel	Ajuste
2ª.) ferroviária	Santo Amaro — Catuiçara	3,20	41 km.	Ferrovia (VFFLB)	\$ 4,70
2ª.) vicinal	Santo Amaro — Catuiçara	8,00	48 km.	Cavalo	Ajuste
4 — INHATA' (3 vias)					
1ª.) rodoviária	Santo Amaro — Inhatá	1,00	40 km.	Automóvel	Ajuste
2ª.) ferroviária					
a) 1ª. etapa	Santo Amaro — Terra Nova	3,00	26 km.	Ferrovia (VFFLB)	\$ 3,00
b) 2ª. etapa	Terra Nova — Inhatá	1,00	9 km.	Ferrov. part. da Usina	...
3ª.) vicinal	Santo Amaro — Inhatá	2,30	18 km.	Cavalo	\$ 10,00
5 — JACU' (2 vias)					
1ª.) ferroviária	Santo Amaro — Jacú	2,50	36 km.	Ferrovia (VFFLB)	\$ 4,00
2ª.) vicinal	Santo Amaro — Jacú	6,00	43 km.	Cavalo	Ajuste

LOCALIDADES EXTREMAS Número e espécie de vias	ITINERÁRIOS	TEMPO (hora)	DISTÂNCIA (km ou mi.)	MEIO DE TRANSPORTE	PRÊÇO (Cr. \$)
6 — LUSTOSA (3 vias)					
1 ^a) rodoviária	Santo Amaro — Lustosa	3,00	61 km.	Automóvel	Ajuste
2 ^a) mista:					
a) ferroviária	Santo Amaro — Catuiçara	3,30	41 km.	Ferrovia (VFFLB)	\$ 4,70
b) vicinal	Catuiçara — Lustosa	1,30	11 km.	Cavalo	Ajuste
3 ^a) vicinal	Santo Amaro — Lustosa	8,00	59 km.	Cavalo	Ajuste
7 — MATA DA ALIANÇA (3 vias)					
1 ^a) rodoviária	Santo Amaro — Mata da Aliança ...	1,30	46 km.	Automóvel	Ajuste
2 ^a) ferroviária					
a) 1 ^a etapa	Santo Amaro — (Jacuípe)	1,23	15 km.	Ferrovia (VFFLB)	\$ 3,00
b) 2 ^a etapa	(Jacuípe) — Mata da Aliança	0,30	6 km.	Ferrov. part. da Usina	...
3 ^a) vicinal	Santo Amaro — Mata da Aliança ...	2,00	14 mi.	Cavalo	Ajuste
8 — RIO FUNDO (3 vias)					
1 ^a) rodoviária	Santo Amaro — Rio Fundo	3,00	79 km.	Automóvel	Ajuste
2 ^a) ferroviária	Santo Amaro — Rio Fundo	1,30	20 km.	Ferrovia (VFFLB)	\$ 3,00
3 ^a) vicinal	Santo Amaro — Rio Fundo	3,00	23 km.	Cavalo	Ajuste
9 — SAUBARA (3 vias)					
1 ^a) fluvial	Santo Amaro — Saubara	6,00	14 mi.	Canoa	Ajuste
2 ^a) rodoviária	Santo Amaro — Saubara	1,30	25 km.	Automóvel	Ajuste
3 ^a) vicinal	Santo Amaro — Saubara	5,00	25 km.	Cavalo	Ajuste
10 — TRARIPE (3 vias)					
1 ^a) rodoviária	Santo Amaro — Traripe	1,00	35 km.	Automóvel	Ajuste
2 ^a) vicinal	Santo Amaro — Traripe	3,00	20 km.	Cavalo	Ajuste
3 ^a) ferroviária	Santo Amaro — Traripe	0,27	6 km.	Ferrovia (VFFLB)	\$ 0,80
C — As sedes municipais limítrofes:					
1 — ALAGOINHAS (3 vias)					
1 ^a) rodoviária	Santo Amaro — (Traripe) — (Jacuípe) — São Sebastião do Passé — Catú — Alagoinhas	4,00	132 km.	Auto ou caminhão	Ajuste
2 ^a) ferroviária					
a) 1 ^a etapa	Santo Amaro — (Água Comprida) (Água Comprida) — Camassarí — Mata de São João — Pojuca — Catú — Alagoinhas	2,50	95 km.	Ferrovia (VFFLB)	\$ 9,20
b) 2 ^a etapa					
3 ^a) vicinal	Santo Amaro — Alagoinhas	3,40	63 km.	Ferrovia (VFFLB)	\$ (1)
		10,00	78 km.	Cavalo	\$ 25,00
2 — CACHOEIRA (3 vias)					
1 ^a) rodoviária	Santo Amaro — São Gonçalo dos Campos — Conceição da Feira — Cachoeira	2,40	76 km.	Automóvel	Ajuste
2 ^a) marítima	Santo Amaro — Cachoeira	Lancha a gasolina	Ajuste
3 ^a) vicinal	Santo Amaro — Cachoeira	5,30	42 km.	Cavalo	\$ 20,00
3 — CATÚ (3 vias)					
1 ^a) rodoviária	Santo Amaro — São Sebastião do Passé — Catú	3,00	100 km.	Auto ou caminhão	Ajuste
2 ^a) mista:					
a) ferroviária	Santo Amaro — (Jacú)	2,56	36 km.	Ferrovia (VFFLB)	\$ 4,00
b) vicinal	(Jacú) — Catú	4,00	25 km.	Cavalo	\$ 10,00
3 ^a) vicinal	Santo Amaro — Catú	7,00	42 km.	Cavalo	\$ 10,00
4 — CORAÇÃO DE MARIA (2 vias)					
1 ^a) rodoviária	Santo Amaro — Coração de Maria ..	1,30	47 km.	Automóvel	Ajuste
2 ^a) vicinal	Santo Amaro — Coração de Maria ..	7,00	44 km.	Cavalo	\$ 20,00
5 — FEIRA DE SANTANA (2 vias)					
1 ^a) rodoviária	Santo Amaro — Feira de Santana	1,30	48 km.	Auto ou caminhão	Ajuste
2 ^a) vicinal	Santo Amaro — Feira de Santana	8,00	50 km.	Cavalo	Ajuste
6 — IRARÁ (2 vias)					
1 ^a) rodoviária	Santo Amaro — Coração de Maria ... Irará	3,00	83 km.	Automóvel	Ajuste
2 ^a) vicinal	Santo Amaro Irará	10,00	61 km.	Cavalo	Ajuste

TABUAS ITINERÁRIAS

172

LOCALIDADES EXTREMAS Número e espécie de vias	ITINERÁRIOS	TEMPO (hora)	DISTÂNCIA (km ou mi.)	MEIO DE TRANSPORTE	PRÊÇO (Cr. \$)
7 — MARAGOGIPE (3 vias)					
1ª) marítima	Santo Amaro — Salvador	5,00	36 km.	Vapor (N. B.)	\$ 10,20
a) 1ª. etapa	Salvador — Maragogipe	4,00	32 km.	Vapor (N. B.)	\$ 9,30
b) 2ª. etapa					
2ª.) mista:					
a) ferroviária	Santo Amaro — Salvador	5,00	94 km.	Ferrovía (VFFLB)	\$ 10,70
b) marítima	Salvador — Maragogipe	4,00	32 mi.	Vapor (N. B.)	\$ 9,30
3ª.) fluvial	Santo Amaro — Maragogipe	5,30	60 km.	Lancha a gasolina	Ajuste
8 — SÃO FRANCISCO DO CONDE (2 vias)					
1ª.) marítima	Santo Amaro — São Francisco do Conde	1,00	9 mi.	Vapor (N. B.)	\$ 3,00
	Santo Amaro — São Francisco do Conde	3,00	9 mi.	Canôa	Ajuste
2ª.) vicinal	Santo Amaro — (Colônia) — São Francisco do Conde	3,00	18 km.	Cavalo	\$ 10,00
9 — SÃO GONÇALO DOS CAMPOS (2 vias)					
1ª.) rodoviária	Santo Amaro — (Humildes) — São Gonçalo dos Campos	1,30	47 km.	Automóvel	Ajuste
2ª.) vicinal	Santo Amaro — São Gonçalo dos Campos	6,00	35 km.	Cavalo	\$ 10,00
10 — SÃO SEBASTIÃO DO PASSE' (2 vias)					
1ª.) rodoviária	Santo Amaro — (Tanque de Senzala) — (Jacuípe) — São Sebastião do Passé	1,40	69 km.	Automóvel	Ajuste
2ª.) vicinal	Santo Amaro — (Jacuípe) — São Sebastião do Passé	7,00	42 km.	Cavalo	Ajuste
D — À Salvador: (3 vias)					
1ª.) fluvial	Santo Amaro — Salvador	5,00	34 mi.	Vapor (N. B.)	\$ 10,40
2ª.) ferroviária	Santo Amaro — Salvador	5,00	94 km.	Ferrovía (VFFLB)	\$ 10,70
3ª.) rodoviária	Santo Amaro — São Sebastião do Passé — Camassarí — Salvador	3,30	136 km.	Automóvel	Ajuste
E — À Capital Federal: (1 via)					
1) mista:					
a) 1ª. etapa	Santo Amaro — Salvador (já descrita)				
b) 2ª. etapa	Salvador — Capital Federal (ver Salvador)				
SANTO ANTÔNIO DE JESÚS					
A — Aos principais povoados:					
1 — COCÃO (1 via)					
1ª.) vicinal	Santo Antônio de Jesús — Cocão	2,00	18 km.	Cavalo	\$ 15,00
B — Às sedes distritais:					
1 — VARZEDO (3 vias)					
1ª.) rodoviária	Santo Antônio de Jesús — Varzêdo	0,20	21 km.	Auto ou caminhão	Ajuste
2ª.) ferroviária	Santo Antônio de Jesús — Varzêdo	0,45	21 km.	Ferrovía (EFN)	\$ 3,20
3ª.) vicinal	Santo Antônio de Jesús — Varzêdo	2,00	18 km.	Cavalo	\$ 15,00
C — Às sedes municipais limítrofes:					
1 — ARATUÍPE (2 vias)					
1) mista:					
a) ferroviária	Santo Antônio de Jesús — Nazaré	1,30	34 km.	Ferrovía (EFN)	\$ 5,40
b) rodoviária	Nazaré — Aratuípe	0,15	6 km.	Auto ou caminhão	Ajuste
2ª.) vicinal	Santo Antônio de Jesús — Aratuípe	5,00	33 km.	Cavalo	\$ 20,00
2 — CASTRO ALVES (2 vias)					
1ª.) rodoviária	Santo Antônio de Jesús — Conceição do Almeida — Castro Alves	1,30	72 km.	Auto ou caminhão	Ajuste
2ª.) vicinal	Santo Antônio de Jesús — Castro Alves	6,00	42 km.	Cavalo	\$ 35,00
3 — CONCEIÇÃO DO ALMEIDA (2 vias)					
1ª.) rodoviária	Santo Antônio de Jesús — Conceição do Almeida	1,00	32 km.	Auto ou caminhão	Ajuste

(1) O preço de passagens varia de acordo com o horário: Cr. \$15,90 ou Cr. \$8,50.

LOCALIDADES EXTREMAS Número e espécie de vias	ITINERÁRIOS	TEMPO (hora)	DISTÂNCIA (km ou mi.)	MEIO DE TRANSPORTE	PRÊÇO (Cr. \$)
2 ^a .) vicinal	Santo Antônio de Jesús — Conceição do Almeida	5,00	34 km.	Cavalo	\$ 20,00
4 — LAJE (2 vias)					
1 ^a .) ferroviária	Santo Antônio de Jesús — São Miguel das Matas — Laje	2,15	58 km.	Ferrovia (EFN)	\$ 8,80
2 ^a .) vicinal	Santo Antônio de Jesús — Ubaíra — São Miguel das Matas — Laje	8,00	54 km.	Cavalo	\$ 40,00
5 — NAZARÉ (3 vias)					
1 ^a .) ferroviária	Santo Antônio de Jesús — Nazaré ..	1,20	34 km.	Ferrovia (EFN)	\$ 5,70
2 ^a .) rodoviária	Santo Antônio de Jesús — Nazaré ..	1,30	34 km.	Automóvel	Ajuste
3 ^a .) vicinal	Santo Antônio de Jesús — Nazaré ..	4,00	32 km.	Cavalo	\$ 15,00
6 — SANTA TEREZINHA (1 via)					
1 ^a .) vicinal	Santo Antônio de Jesús — (Varzêdo) — (Monte Cruzeiro) — Santa Terezinha	9,00	60 km.	Cavalo	\$ 40,00
7 — SÃO FELIPE (2 vias)					
1 ^a .) rodoviária	Santo Antônio de Jesús — (Conceição do Almeida) — São Filipe	1,40	46 km.	Automóvel	Ajuste
2 ^a .) vicinal	Santo Antônio de Jesús — (D. Macedo Costa) — São Filipe	5,00	36 km.	Cavalo	\$ 20,00
8 — SÃO MIGUEL DAS MATAS (2 vias)					
1 ^a .) ferroviária	Santo Antônio de Jesús — São Miguel das Matas	1,30	37 km.	Ferrovia (EFN)	\$ 6,20
2 ^a .) vicinal	Santo Antônio de Jesús — São Miguel das Matas	4,00	30 km.	Cavalo	\$ 20,00
D — À Salvador: (2 vias)					
1 ^a .) rodoviária	Santo Antônio de Jesús — Conceição do Almeida — Cruz das Almas — Muritiba — São Felix — Cachoeira — Conceição da Feira — São Gonçalo dos Campos — (Humildes) — São Sebastião do Passé — Camassari — Salvador	7,00	239 km.	Automóvel	Ajuste
2 ^a .) mista:					
a) ferroviária	Santo Antônio de Jesús — Nazaré — (São Roque)	2,30	65 km.	Ferrovia (EFN)	\$ 10,70
b) marítima	(São Roque) — Salvador	3,00	21 mi.	Vapor (N. B.)	\$ 6,30
E — À Capital Federal (2 vias)					
1 ^a .) mista:					
a) 1 ^a . etapa	Santo Antônio de Jesús — Salvador (já descrita)				
b) 2 ^a . etapa	Salvador — Capital Federal (ver Salvador)				
2 ^a .) mista:					
a) ferroviária	Santo Antônio de Jesús — São Miguel das Matas — Laje — Mutuípe — Jiquiriçá — Ubaíra — Santa Inês — Itaquara — Jaguaquara — Jiquié	8,30	225 km.	Ferrovia (EFN)	\$ 34,10
b) rodoviária	Jiquié — Boa Nova — Djalma Dutra — Vitória da Conquista — (Pôrto de Santa Cruz) — (Cachoeira do Pajeú) — Salinas — (Caboclo) — Francisco Sá — Montes Claros	29,00	892 km.	Automóvel	Ajuste
c) ferroviária	Montes Claros — Belo Horizonte — Capital Federal	32,35	1.116 km.	Ferrovia (EFCB)	\$ 127,00
SANTO ESTEVÃO					
A — Aos principais povoados:					
1 — CAVINGE (2 vias)					
1 ^a .) rodoviária	Santo Estevão — Cavinge	2,00	30 km.	Automóvel	Ajuste
2 ^a .) vicinal	Santo Estevão — Cavinge	3,00	33 km.	Cavalo	\$ 8,00
2 — CURRAL FALSO (2 vias)					
1 ^a .) rodoviária	Santo Estevão — Curral Falso	0,20	3 km.	Automóvel	Ajuste
2 ^a .) vicinal	Santo Estevão — Curral Falso	1,30	6 km.	Cavalo	\$ 2,50
3 — PAIAIÁ (1 via)					
1 ^a .) vicinal	Santo Estevão — Paiaia	2,00	18 km.	Cavalo	\$ 5,00

TABUAS ITINERÁRIAS

174

LOCALIDADES EXTREMAS Número e espécie de vias	ITINERÁRIOS	TEMPO (hora)	DISTÂNCIA (km ou ml.)	MEIO DE TRANSPORTE	PRÊÇO (Cr. \$)
4 — TAPÉRA (2 vias) 1ª.) rodoviária	Santo Estevão — Tapera	0,20	3 km.	Automóvel	Ajuste
	Santo Estevão — Tapera	1,30	8 km.	Cavalo	\$ 2,50
B — Às sedes distritais:					
1 — IPECAETÁ (vias) 1ª.) rodoviária	Santo Estevão — Ipecaetá	1,00	17 km.	Automóvel	Ajuste
	Santo Estevão — Ipecaetá	2,00	18 km.	Cavalo	\$ 5,00
C — À sedes municipais limítrofes:					
1 — CASTRO ALVES (2 vias) 1ª.) rodoviária	Santo Estevão — Muritiba — Cruz das Almas — Castro Alves	4,00	108 km.	Automóvel	Ajuste
	Santo Estevão — Castro Alves	10,00	60 km.	Cavalo	Ajuste
2 — FEIRA DE SANTANA (2 vias) 1ª.) rodoviária	Santo Estevão — Feira de Santana	1,30	42 km.	Automóvel	Ajuste
	Santo Estevão — Feira de Santana	6,00	48 km.	Cavalo	Ajuste
3 — IPIRÁ (2 vias) 1ª.) rodoviária	Santo Estevão — Feira de Santana — Ipirá	6,00	143 km.	Automóvel	Ajuste
	Santo Estevão — Ipirá	10,00	84 km.	Cavalo	\$ 20,00
4 — MURITIBA (2 vias) 1ª.) rodoviária	Santo Estevão — (Cabeças) — Muritiba — (atravessa o Rio Paraguassú em balsa)	1,30	42 km.	Auto ou caminhão	Ajuste
	São Estevão — Muritiba	5,00	48 km.	Cavalo	\$ 20,00
5 — SÃO GONÇALO DOS CAMPOS (2 vias) 1ª.) rodoviária	Santo Estevão — Feira de Santana — São Gonçalo dos Campos	2,10	73 km.	Auto ou caminhão	Ajuste
	Santo Estevão — São Gonçalo dos Campos	7,00	42 km.	Cavalo	\$ 20,00
D — À Salvador: (2 vias)					
1ª.) rodoviária	Santo Estevão — Feira de Santana — São Sebastião do Passé — Camasarí — Salvador	5,30	174 km.	Automóvel	Ajuste
2ª.) mista:					
a) rodoviária	Santo Estevão — Muritiba — São Felix — Cachoeira	1,40	49 km.	Automóvel	Ajuste
b) fluvial	Cachoeira — Maragogipe — Salvador	5,30	48 mi.	Vapor (N. B.)	\$ 12,70
E — À Capital Federal: (1 via)					
1ª.) mista:					
a) 1ª. etapa	Santo Estevão — Salvador (já descrita)				
b) 2ª. etapa	Salvador — Capital Federal (ver Salvador)				
SANTO INÁCIO					
A — Aos principais povoados:					
1 — GAMELEIRA (2 vias) 1ª.) rodoviária	Santo Inácio — Gameleira	1,50	30 km.	Auto ou caminhão	Ajuste
	Santo Inácio — Gameleira	4,00	30 km.	Cavalo	\$ 30,00
2 — LAGÔA GRANDE (2 vias) 1ª.) rodoviária	Santo Inácio — Lagôa Grande	7,00	126 km.	Auto ou caminhão	Ajuste
	Santo Inácio — Lagôa Grande	15,00	121 km.	Cavalo	\$ 70,00
3 — POÇOS (1 via) 1ª.) vicinal	Santo Inácio — Poços	1,20	10 km.	Cavalo	\$ 10,00
4 — RIACHÃO (1 via) 1ª.) vicinal	Santo Inácio — Riachão	5,00	36 km.	Cavalo	\$ 30,00

LOCALIDADES EXTREMAS Número e espécie de vias	ITINERÁRIOS	TEMPO (hora)	DISTÂNCIA (km ou ml.)	MEIO DE TRANSPORTE	PRÊÇO (Cr. \$)
5 — SÃO JOÃO (1 via) 1ª.) vicinal	Santo Inácio — São João	2,00	17 km.	Cavalo	\$ 15,00
6 — SÃO JOSÉ (2 vias) 1ª.) rodoviária	Santo Inácio — São José	3,00	48 km.	Auto ou caminhão	Ajuste
2ª.) vicinal	Santo Inácio — São José	6,50	48 km.	Cavalo	\$ 45,00
7 — SÃO TOMÉ (1 via) 1ª.) mista:					
a) rodoviária	Santo Inácio — Ibipeba	9,00	162 km.	Auto ou caminhão	Ajuste
b) vicinal	Ibipeba — São Tomé	1,50	12 km.	Cavalo	\$ 90,00
B — Às sedes distritais:					
1 — GENTIO DO OURO (2 vias) 1ª.) rodoviária	Santo Inácio — Gentio do Onro	3,00	60 km.	Auto ou caminhão	Ajuste
2ª.) vicinal	Santo Inácio — Gentio do Ouro	8,00	60 km.	Cavalo	\$ 50,00
2 — IBIPEBA (2 vias) 1ª.) rodoviária	Santo Inácio — Ibipeba	6,00	138 km.	Auto ou caminhão	Ajuste
2ª.) vicinal	Santo Inácio — Ibipeba	20,00	138 km.	Cavalo	\$ 80,00
3 — IBITUNANE (1 via) 1ª.) vicinal	Santo Inácio — Ibitunane	9,00	66 km.	Cavalo	\$ 50,00
4 — IGUITÚ (2 vias) 1ª.) rodoviária	Santo Inácio — Iguítú	4,00	102 km.	Auto ou caminhão	Ajuste
2ª.) vicinal	Santo Inácio — Iguítú	14,00	106 km.	Cavalo	\$ 70,00
5 — ITAJUBAQUARA (2 vias) 1ª.) rodoviária	Santo Inácio — Itajubaquara	2,50	42 km.	Auto ou caminhão	Ajuste
2ª.) vicinal	Santo Inácio — Itajubaquara	6,00	42 km.	Cavalo	\$ 40,00
C — Às sedes municipais limítrofes:					
1 — BROTAS DE MACAÚBAS (2 vias) 1ª.) rodoviária	Santo Inácio — Brotas de Macaúbas	5,00	144 km.	Auto ou caminhão	Ajuste
2ª.) vicinal	Santo Inácio — Brotas de Macaúbas	21,00	132 km.	Cavalo	\$ 80,00
2 — IRECÊ (2 vias) 1ª.) rodoviária	Santo Inácio — Xique-Xique — Irecê	6,00	145 km.	Auto ou caminhão	Ajuste
2ª.) vicinal	Santo Inácio — Irecê	20,00	130 km.	Cavalo	Ajuste
3 — MORRO DO CHAPÉU (2 vias) 1ª.) rodoviária	Santo Inácio — Xique-Xique — Irecê				
	— Morro do Chapéu	10,00	239 km.	Automóvel	Ajuste
2ª.) vicinal	Santo Inácio — Irecê — Morro do Chapéu	35,00	220 km.	Cavalo	Ajuste
4 — XIQUE-XIQUE (2 vias) 1ª.) rodoviária	Santo Inácio — Xique-Xique	1,30	34 km.	Automóvel	Ajuste
2ª.) vicinal	Santo Inácio — Xique-Xique	5,00	34 km.	Cavalo	\$ 30,00
D — À Salvador: (2 vias)					
1ª.) mista:					
a) rodoviária	Santo Inácio — Xique-Xique	1,30	34 km.	Automóvel	Ajuste
b) fluvial	Xique-Xique — Pilão Arcado — Remanso — Sento Sé — Casa Nova — Juazeiro	69,10	360 km.	Vapor (VBSF e NMSF)	\$ 93,30
c) ferroviária	Juazeiro — Jagnarari — Senhor do Bonfim — Itiúba — Queimadas — Santaluz — Serrinha — Alagoínbas — Catú — Pojncá — Mata de São João — Camassarí — Salvador	24,00	579 km.	Ferrovia (VFFLB)	\$ 73,50
2ª.) rodoviária	Santo Inácio — Xique-Xique — Irecê — Morro do Chapéu — Mndo Novo — Baixa Grande — Ipirá — Feira de Santana — São Sebastião do Passé — Camassarí — Salvador	28,30	699 km.	Automóvel	Ajuste
E — À Capital Federal: (2 vias)					
1ª.) mista:					

TABUAS ITINERÁRIAS

176

LOCALIDADES EXTREMAS Número e espécie de vias	ITINERÁRIOS	TEMPO (hora)	DISTÂNCIA (km ou mi.)	MEIO DE TRANSPORTE	PRÊÇO (Cr. \$)
a) 1ª. etapa	Santo Inácio — Salvador (já descrita)	1,30	34 km.	Automóvel	Ajuste
b) 2ª. etapa	Salvador — Capital Federal (ver Salvador)				
2ª.) mista:					
a) rodoviária	Santo Inácio — Xique-Xique	207,00	1.011 km.	Vapor (VBSF e NMSF)	\$ 228,80
b) fluvial	Xique-Xique — Barra — Paratinga — Bom Jesús da Lapa — Carinhonha — Manga — Matias Cardoso — Januária — São Francisco — São Romão — Pirapora				
c) ferroviária	Pirapora — Belo Horizonte — Capital Federal				
SÃO FELIX					
A — Aos principais povoados:					
1 — CAJAZEIRAS (1 via)					
1) vicinal	São Felix — Cajazeiras	1,30	9 km.	Cavalo	Ajuste
3 — MATATAÚBA (1 via)					
1ª.) vicinal	São Felix — Muritiba — Matataúba	3,00	18 km.	Cavalo	Ajuste
3 — PEDREIRAS (2 vias)					
1ª.) fluvial	São Felix — Pedreiras	1,00	6 km.	Canôa	Ajuste
2ª.) vicinal	São Felix — Pedreiras				
4 — SANTO ANTÔNIO (1 via)					
1) vicinal	São Felix — Muritiba — Santo Antônio	1,30	8 km.	Cavalo	Ajuste
B — Às sedes distritais:					
1 — OUTEIRO REDONDO (1 via)					
1) vicinal	São Felix — Muritiba — Outeiro Redondo	2,00	12 km.	Cavalo	Ajuste
C — Às sedes municipais limítrofes:					
1 — CACHOEIRA (2 vias)					
1ª.) rodoviária	São Felix — (Ponte) — Cachoeira ..	0,02	1 km.	Automóvel	Ajuste
2ª.) fluvial	São Felix — Cachoeira	0,10	1 km.	Canôa	\$ 0,20
2 — CRUZ DAS ALMAS (3 vias)					
1ª.) rodoviária	São Felix — Muritiba — Cruz das Almas	0,50	26 km.	Auto ou caminhão	Ajuste
2ª.) ferroviária	São Felix — Muritiba — Cruz das Almas	0,50	20 km.	Ferrovia (VFFLB)	\$ 3,30
3ª.) vicinal	São Felix — Muritiba — Cruz das Almas	2,00	18 km.	Cavalo	\$ 10,00
3 — MARAGOGIPE (2 vias)					
1ª.) fluvial	São Felix — Maragogipe	2,00	15 mi.	Vapor (NB)	\$ 5,70
2ª.) vicinal	São Felix — Maragogipe	4,00	15 mi.	Canôa	\$ 35,00
	São Felix — (Coqueiros) — Maragogipe	3,30	24 km.	Cavalo	\$ 15,00
4 — MURITIBA (2 vias)					
1ª.) rodoviária	São Felix — Muritiba	0,10	6 km.	Ônibus, (auto, ajuste)	\$ 1,50
2ª.) vicinal	São Felix — Muritiba	0,30	5 km.	Cavalo	\$ 5,00
D — À Salvador: (2 vias)					
1ª.) fluvial	São Felix — Cachoeira — Maragogipe — Salvador	5,30	48 mi.	Vapor (NB)	\$ 12,70
2ª.) rodoviária	São Felix — Cachoeira — Conceição da Feira — São Gonçalo dos Campos — (Humildes) — São Sebastião do Passé — Camassari — Salvador	4,30	161 km.	Automóvel	Ajuste
E — À Capital Federal (1 via)					
1) mista:					
a) 1ª. etapa	São Felix — Salvador (já descrita) ..				
b) 2ª. etapa	Salvador — Capital Federal (ver Salvador)				

LOCALIDADES EXTREMAS Número e espécie de vias	ITINERÁRIOS	TEMPO (hora)	DISTÂNCIA (km ou ml.)	MEIO DE TRANSPORTE	PRÊÇO (Cr. \$)
SÃO FELIPE					
A — Aos principais povoados:					
1 — BOM GOSTO (1 via) 1.) vicinal	São Filipe — Bom Gosto	2,00	13 km.	Cavalo	\$ 10,00
2 — CANGALHEIRO (2 vias) 1ª.) rodoviária	São Filipe — Cangalheiro	0,15	7 km.	Automóvel	Ajuste
2ª.) vicinal	São Filipe — Cangalheiro	1,00	7 km.	Cavalo	\$ 4,00
3 — ILHOTA (1 via) 1.) vicinal	São Filipe — Ilhota	1,00	8 km.	Cavalo	\$ 5,00
4 — JACARANDÁ (1 via) 1.) vicinal	São Filipe — Jacarandá	2,00	13 km.	Cavalo	\$ 10,00
5 — SANTA TEREZINHA (1 via) 1.) vicinal	São Filipe — Santa Terezinha	2,00	15 km.	Cavalo	\$ 10,00
6 — SOBRADINHO (2 vias) 1ª.) rodoviária	São Filipe — Sobradinho	0,05	2 km.	Automóvel	Ajuste
2ª.) vicinal	São Filipe — Sobradinho	0,10	2 km.	Cavalo	\$ 2,00
7 — TRÊS CRUZEIROS (1 via) 1.) vicinal	São Filipe — Três Cruzeiros	1,30	9 km.	Cavalo	\$ 6,00
B — Às sedes distritais:					
1 — CARAÍPE (1 via) 1.) vicinal	São Filipe — Caraípe	2,00	13 km.	Cavalo	\$ 10,00
2 — DOM MACÊDO COSTA (1 via) 1.) vicinal	São Filipe — Dom Macêdo Costa ..	3,30	24 km.	Cavalo	\$ 10,00
C — Às sedes municipais limítrofes:					
1 — CONCEIÇÃO DO ALMEIDA (2 vias)					
1ª.) rodoviária	São Filipe — Conceição do Almeida	0,40	14 km.	Automóvel	Ajuste
2ª.) vicinal	São Filipe — Conceição do Almeida	2,00	14 km.	Cavalo	\$ 15,00
2 — CRUZ DAS ALMAS (2 vias)					
1ª.) rodoviária	São Filipe — Conceição do Almeida — Cruz das Almas	1,00	33 km.	Automóvel	Ajuste
2ª.) vicinal	São Filipe — Cruz das Almas	3,00	24 km.	Cavalo	\$ 15,00
3 — MARAGOGIPE (2 vias)					
1ª.) rodoviária	São Filipe — Maragogipe	2,00	32 km.	Automóvel	Ajuste
2ª.) vicinal	São Filipe — Maragogipe	4,00	30 km.	Cavalo	\$ 15,00
4 — NAZARÉ (2 vias)					
1ª.) rodoviária	São Filipe — Conceição do Almeida — Santo Antônio de Jesus — Nazaré	3,10	80 km.	Automóvel	Ajuste
2ª.) vicinal	São Filipe — Nazaré	5,00	36 km.	Cavalo	\$ 15,00
5 — SANTO ANTÔNIO DE JESÚS (2 vias)					
1ª.) rodoviária	São Filipe — Conceição do Almeida — Santo Antônio de Jesus	1,40	46 km.	Automóvel	Ajuste
2ª.) vicinal	São Filipe — (D. Macêdo Costa) — — Santo Antônio de Jesus	5,00	36 km.	Cavalo	\$ 20,00
D — À Salvador: (4 vias)					
1ª.) mista:					
a) vicinal	São Filipe — Nazaré	5,00	36 km.	Cavalo	\$ 15,00
b) ferroviária	Nazaré — (São Roque)	1,00	31 km.	Ferrovia (EFN)	\$ 5,30
c) marítima	(São Roque) — Salvador	3,00	21 mi	Vapor (NB)	\$ 6,30
2ª.) rodoviária	São Filipe — Conceição do Almeida — Cruz das Almas — Muritiba — São Felix — Cachoeira — Conceição				

LOCALIDADES EXTREMAS Número e espécie de vias	ITINERÁRIOS	TEMPO (hora)	DISTÂNCIA (km ou mi.)	MEIO DE TRANSPORTE	(Cr. \$) PRÊÇO
3ª.) mista: a) rodoviária	da Feira — São Gonçalo dos Campos — (Humildes) — São Sebastião do Passé — Camassarí — Salvador	6,20	220 km.	Automóvel	Ajuste
b) fluvial	São Filipe — Conceição do Almeida — Crnz das Almas — Muritiba — São Felix — Cachoeira	1,50 5,30	61 km. 48 mi.	Automóvel Vapor (NB)	Ajnste \$ 12,70
4ª.) mista: a) rodoviária	São Filipe — Maragogipe	2,00	32 km.	Automóvel	Ajuste
b) fluvial	Maragogipe — Salvador	4,00	32 km.	Vapor (NB)	\$ 9,30
E — À Capital Federal: (1 via)					
1ª.) mista: a) 1ª. etapa	São Filipe — Salvador (já descrita)				
b) 2ª etapa	Salvador — Capital Federal (ver Sal- vador)				
SÃO FRANCISCO DO CONDE					
A — Aos principais povoados:					
1 — CAMPINAS (1 via) 1) vicinal	São Francisco do Conde — Campinas	0,30	3 km.	Cavalo	Ajnste
2 — DOM JOÃO (2 vias) 1ª.) marítima	São Francisco do Conde — Dom João	2,00	8 mi.	Canôa	Ajnste
2ª.) vicinal	São Francisco do Conde — Dom João	0,50	5 km.	Cavalo	Ajnste
3 — ENGENHO D'ÁGUA (2 vias) 1ª.) marítima	São Francisco do Conde — Engenho d'Ágna	2,00	7 mi.	Canôa	Ajuste
2ª.) vicinal	São Francisco do Conde — Engenho d'Ágna	1,50	8 km.	Cavalo	Ajnste
4 — PARAMIRIM (2 vias) 1ª.) marítima	São Francisco do Conde — Paramirím	3,30	10 mi.	Canôa	Ajnste
2ª.) vicinal	São Francisco do Conde — Paramirím	2,30	16 km.	Cavalo	Ajuste
5 — SÃO BENTO DAS LAGES (2 vias) 1ª.) marítima	São Francisco do Conde — São Bento das Lages	1,00	4 mi.	Canôa	Ajuste
2ª.) vicinal	São Francisco do Conde — São Bento das Lages	0,30	3 km.	Cavalo	Ajnste
6 — SÃO PAULO (1 via) 1) vicinal	São Francisco do Conde — São Paulo	4,30	24 km.	Cavalo	Ajnste
B — Às sedes distritais:					
1 — MATARIPE (1 via) 1) vicinal	São Francisco do Conde — Mataripe	3,00	18 km.	Cavalo	Ajuste
2 — MONTE RECÔNCAVO (1 via) 1) vicinal	São Francisco do Conde — Monte Re- côncavo	2,00	15 km.	Cavalo	Ajnste
3 — SANTA ELISA (1 via) 1) vicinal	São Francisco do Conde — Santa Elisa	1,30	12 km.	Cavalo	Ajnste
4 — SENHOR DOS PASSOS (1 via) 1) marítima	São Francisco do Conde — Senbor dos Passos	1,00	8 mi.	Vapor (NB)	\$ 3,00
5 — SUAPE (1 via) 1) marítima	São Francisco do Conde — Suape ..	1,30	9 mi.	Vapor (NB)	\$ 3,00
C — Às sedes municipais limítrofes:					
1 — SALVADOR (2 vias) 1ª.) marítima	São Francisco do Conde — Salvador	3,00	27 mi.	Vapor (NB)	\$ 8,10
2ª.) vicinal	São Francisco do Conde — (Candeias) — Salvador	15,00	96 km.	Cavalo	Ajuste
2 — SANTO AMARO (2 vias) 1ª.) marítima	São Francisco do Conde — Santo Amaro	1,00	9 mi.	Vapor (NB)	\$ 3,00
	São Francisco do Conde — Santo Amaro	3,00	9 mi.	Canôa	Ajuste

LOCALIDADES EXTREMAS Número e espécie de vias	ITINERÁRIOS	TEMPO (hora)	DISTÂNCIA (km ou mi.)	MEIO DE TRANSPORTE	PRÊÇO (Cr. \$)
2ª.) vicinal	São Francisco do Conde — (Colônia) — Santo Amaro	3,00	18 km.	Cavalo	\$ 10,00
3 — SÃO SEBASTIÃO DO PASSÉ (1 via) 1) vicinal	São Francisco do Conde — São Se- bastião do Passé	7,00	42 km.	Cavalo	Ajuste
D — À Salvador: (2 vias)	(já descritas)				
E — À Capital Federal: (1 via) 1) mista: a) 1ª. etapa	São Francisco do Conde — Salvador (já descrita)				
b) 2ª. etapa	Salvador — Capital Federal (ver Sal- vador)				
SÃO GONÇALO DOS CAMPOS					
A — Aos principais povoados:					
1 — ANGÉLICA (1 via) 1) vicinal	São Gonçalo dos Campos — Angélica	6,00	35 km.	Cavalo	Ajuste
2 — BROTAS (1 via) 1) vicinal	São Gonçalo dos Campos — Brotas ..	1,50	10 km.	Cavalo	Ajuste
3 — CRUZ (1 via) 1) vicinal	São Gonçalo dos Campos — Cruz	0,25	3 km.	Cavalo	Ajuste
4 — FLÔRES (1 via) 1) vicinal	São Gonçalo dos Campos — Flôres ..	0,35	5 km.	Cavalo	Ajuste
5 — MAGALHÃES (2 vias) 1) vicinal	São Gonçalo dos Campos — Magalhães	1,00	9 km.	Cavalo	Ajuste
2ª.) ferroviária	São Gonçalo dos Campos — Magalhães	0,18	9 km.	Ferrovia (VFFLB)	...
6 — PEDRINHAS (1 via) 1) vicinal	São Gonçalo dos Campos — Pedrinhas	1,10	10 km	Cavalo	Ajuste
7 — SANTANA DE ITAQUARÍ (1 via) 1) vicinal	São Gonçalo dos Campos — Santana de Itaquarí	0,35	5 km.	Cavalo	Ajuste
B — Às sedes distritais:					
1 — AFLIGIDOS (2 vias) 1ª.) ferroviária	São Gonçalo dos Campos — Aflligidos	1,27	33 km.	Ferrovia (VFFLB)	\$ 5,80
2ª.) vicinal	São Gonçalo dos Campos — Aflligidos	2,00	12 km.	Cavalo	\$ 8,00
2 — SERGÍ (1 via) 1) rodoviária	São Gonçalo dos Campos — Sergí ..	0,10	12 km.	Automóvel	Ajuste
3 — TINGUATIBA (1 via) 1) rodoviária	São Gonçalo dos Campos — Tinguatiba	2,40	20 km.	Automóvel	Ajuste
C — Às sedes municipais limf- trofes:					
1 — CONCEIÇÃO DA FEIRA (3 vias) 1ª.) rodoviária	São Gonçalo dos Campos — Conceição da Feira	0 20	12 km.	Automóvel	Ajuste
2ª.) ferroviária	São Gonçalo dos Campos — Conceição da Feira	0,25	11 km.	Ferrovia (VFFLB)	\$ 1,80
3ª.) vicinal	São Gonçalo dos Campos — Conceição da Feira	1,30	12 km.	Cavalo	\$ 6,00
2 — FEIRA DE SANTANA (2 vias) 1ª.) rodoviária	São Gonçalo dos Campos — Feira de Santana	0,40	31 km	Automóvel	Ajuste
2ª.) ferroviária	São Gonçalo dos Campos — Feira de Santana	0,50	20 km	Ferrovia (VFFLB)	\$ 3,50

TABUAS ITINERARIAS

180

LOCALIDADES EXTREMAS Número e espécie de vias	ITINERÁRIOS	TEMPO (hora)	DISTÂNCIA (km ou ml.)	MEIO DE TRANSPORTE	PRÊÇO (Cr. \$)
3 — MURITIBA (2 vias) 1ª.) rodoviária	São Gonçalo dos Campos — Conceição da Feira — Cachoeira — São Felix — Muritiba	1.00	36 km.	Automóvel	Ajuste
2ª.) mista: a) ferroviária	São Gonçalo dos Campos — Conceição da Feira — Cachoeira	1.35	29 km.	Ferrovia (VFFLB)	\$ 4.60
b) rodoviária	Cachoeira — São Felix — Muritiba	0.15	7 km.	Automóvel	Ajuste
4 — SANTO AMARO (2 vias) 1ª.) rodoviária	São Gonçalo dos Campos — (Humildes) — Santo Amaro	1.30	47 km.	Automóvel	Ajuste
2ª.) vicinal	São Gonçalo dos Campos — Santo Amaro	6.00	35 km.	Cavalo	\$ 10.00
5 — SANTO ESTEVÃO (2 vias) 1ª.) rodoviária	São Gonçalo dos Campos — Feira de Santana — Santo Estevão	2.10	73 km.	Auto ou caminhão	Ajuste
2ª.) vicinal	São Gonçalo dos Campos — Santo Estevão	7.00	42 km.	Cavalo	\$ 20.00
D — À Salvador: (2 vias)					
1ª.) rodoviária	São Gonçalo dos Campos — (Humildes) — São Sebastião do Passé — Camassarí — Salvador	3.45	131 km.	Automóvel	Ajuste
2ª.) mista: a) ferroviária	São Gonçalo dos Campos — Conceição da Feira — Cachoeira	1.35	29 km.	Ferrovia (VFFLB)	\$ 4.60
b) fluvial	Cachoeira — Maragogipe — Salvador	5.30	48 mi.	Vapor (NB)	\$ 12.70
E — À Capital Federal: (1 via)					
1ª.) mista: a) 1ª. etapa	São Gonçalo dos Campos — Salvador (já descrita)				
b) 2ª. etapa	Salvador — Capital Federal (ver Salvador)				
SÃO MIGUEL DAS MATAS					
A — Aos principais povoados:					
1 — AREIA FINA (1 via) 1) vicinal	São Miguel das Matas — Areia Fina	3.00	18 km.	Cavalo	Ajuste
2 — PONTO DA SERRA (2 vias) 1ª.) ferroviária	São Miguel das Matas — Ponto da Serra	0.29	9 km.	Ferrovia (EFN)	...
2ª.) vicinal	São Miguel das Matas — Ponto da Serra	1.40	9 mi.	Cavalo	Ajuste
B — Às sedes distritais:					
(Tem apenas o distrito sede)					
C — Às sedes municipais limítrofes:					
1 — AMARGOSA (2 vias) 1ª.) ferroviária	São Miguel das Matas — Amargosa	1.18	20 km.	Ferrovia (EFN)	\$ 4.80
2ª.) vicinal	São Miguel das Matas — Amargosa	3.00	24 km.	Cavalo	\$ 10.00
2 — LAJE (2 vias) 1ª.) ferroviária	São Miguel das Matas — Laje	0.47	21 km.	Ferrovia (EFN)	\$ 3.60
2ª.) vicinal	São Miguel das Matas — Laje	3.00	18 km.	Cavalo	\$ 8.00
3 — SANTA TEREZINHA (3 vias) 1ª.) mista: a) ferroviária	São Miguel das Matas — Amargosa	1.18	20 km.	Ferrovia (EFN)	\$ 4.80
b) rodoviária	Amargosa — Santa Terezinha	3.00	48 km.	Automóvel	Ajuste
2ª.) mista: a) ferroviária	São Miguel das Matas — (Varzêdo)	0.40	16 km.	Ferrovia (EFN)	\$ 3.60
b) vicinal	(Varzêdo) — Santa Terezinha	7.00	42 km.	Cavalo	\$ 20.00

LOCALIDADES EXTREMAS Número e espécie de vias	ITINERÁRIOS	TEMPO (hora)	DISTÂNCIA (km ou ml.)	MEIO DE TRANSPORTE	PRÊÇO (Cr. \$)
3ª.) vicinal	S. Miguel das Matas — Santa Terezinha	8,00	48 mi.	Cavalo	\$ 20,00
4 — SANTO ANTÔNIO DE JESÚS (2 vias)					
1ª.) ferroviária	São Miguel das Matas — Santo Antônio de Jesús	1,30	37 km.	Ferrovia (EFN)	\$ 6,20
2ª.) vicinal	São Miguel das Matas — Santo Antônio de Jesús	4,00	30 km.	Cavalo	\$ 20,00
D — À Salvador: (2 vias)					
1ª.) mista:					
a) ferroviária	São Miguel das Matas — Santo Antônio de Jesús — Nazaré — (São Roque) (São Roque) — Salvador	4,30	101 km.	Ferrovia (EFN)	\$ 16,50
b) marítima		3,00	21 mi.	Vapor (NB)	\$ 6,30
2ª.) mista:					
a) ferroviária	São Miguel das Matas — Santo Antônio de Jesús	1,30	37 km.	Ferrovia (EFN)	\$ 6,20
b) rodoviária	Santo Antônio de Jesús — Conceição do Almeida — Cruz das Almas — Muritiba — São Felix — Cachoeira — Conceição da Feira — São Gonçalo dos Campos — (Humildes) — São Sebastião do Passé — Camassarí — Salvador	7,00	239 km.	Automóvel	Ajuste
E — À Capital Federal: (2 vias)					
1ª.) mista:					
a) 1ª. etapa	São Miguel das Matas — Salvador (já descrita)				
b) 2ª. etapa	Salvador — Capital Federal (ver Salvador)				
2ª.) mista:					
a) ferroviária	São Miguel das Matas — Laje — Mutuípe — Jiquiriçá — Ubaíra — Santa Inês — Itaquara — Jaguaquara — Jiquié	7,00	190 km.	Ferrovia (EFN)	\$ 38,10
b) rodoviária	Jiquié — Boa Nova — Djalma Dutra — Vitória da Conquista — (Pôrto de Santa Cruz) — (Cachoeira do Pajeú) — Salinas — (Caboclo) — Francisco Sá — Montes Claros	29,00	892 km.	Automóvel	Ajuste
c) ferroviária	Monte sClaros — Belo Horizonte — Capital Federal	32,35	1.116 km.	Ferrovia (EFCB)	\$ 127,00
SÃO SEBASTIÃO DO PASSÉ					
A — Aos principais povoados:					
1 — CABAXÍ (1 via)					
1) vicinal	São Sebastião do Passé — Cabaxí	3,00	18 km.	Cavalo	Ajuste
2 — CARMO (2 vias)					
1ª.) rodoviária	São Sebastião do Passé — Carmo	0,08	7 km.	Automóvel	Ajuste
2ª.) vicinal	São Sebastião do Passé — Carmo	1,00	6 km.	Cavalo	Ajuste
3 — CAPIMIRÍM (1 via)					
1) vicinal	São Sebastião do Passé — Capimirím	3,00	18 km.	Cavalo	Ajuste
4 — LAGÔA (1 via)					
1) vicinal	São Sebastião do Passé — Lagôa	3,20	22 km.	Cavalo	Ajuste
5 — LAMARÃO (2 vias)					
1ª.) rodoviária	São Sebastião do Passé — Lamarão ..	0,25	19 km.	Automóvel	Ajuste
2ª.) vicinal	São Sebastião do Passé — Lamarão ..	3,00	18 km.	Cavalo	Ajuste
6 — POUÇO PONTO (1 via)					
1) vicinal	São Sebastião do Passé — Pouço Ponto	3,00	18 km.	Cavalo	Ajuste
7 — RIACHO CLARO (1 via)					
1) vicinal	São Sebastião do Passé — Riacho Claro	2,30	11 km.	Cavalo	Ajuste

TÁBUAS ITINERÁRIAS

162

LOCALIDADES EXTREMAS Número e espécie de vias	ITINERÁRIOS	TEMPO (hora)	DISTÂNCIA (km ou mi.)	MEIO DE TRANSPORTE	PRÊÇO Cr. \$)
8 — TAQUIPE (1 via) 1) vicinal	São Sebastião do Passé — Taquipe ..	1,10	7 km.	Cavalo	Ajuste
B — Às sedes distritais:					
1 — CINCO RIOS (1 via) 1) vicinal	São Sebastião do Passé — Cinco Rios	3,00	18 km.	Cavalo	Ajuste
2 — JACUIPE (2 vias) 1ª.) rodoviária	São Sebastião do Passé — Jacuípe ..	0,20	1/ km.	Automóvel	Ajuste
2ª.) vicinal	São Sebastião do Passé — Jacuípe ..	3,00	18 km.	Cavalo	Ajuste
C — Às sedes municipais limítrofes:					
1 — CAMASSARÍ (2 vias) 1ª.) rodoviária	São Sebastião do Passé — Camassari ..	1,00	36 km.	Automóvel	Ajuste
2ª.) vicinal	São Sebastião do Passé — Camassari ..	3,00	32 km.	Cavalo	\$ 20,00
2 — CATÚ (2 vias) 1ª.) rodoviária	São Sebastião do Passé — Catú	0,40	31 km.	Automóvel	Ajuste
2ª.) vicinal	São Sebastião do Passé — Catú	4,00	28 km.	Cavalo	\$ 10,00
3 — MATA DE SÃO JOÃO (2 vias) 1ª.) rodoviária	São Sebastião do Passé — Mata de São João	1,30	51 km.	Automóvel	Ajuste
2ª.) vicinal	São Sebastião do Passé — Mata de São João	6,00	36 km.	Cavalo	Ajuste
4 — POJUÇA (1 via) 1) vicinal	São Sebastião do Passé — Pojuca ..	4,30	30 km.	Cavalo	\$ 20,00
5 — SALVADOR (2 vias) 1ª.) rodoviária	São Sebastião do Passé — Camassari — Salvador	2,00	65 km.	Ônibus, (auto, ajuste)	\$ 10,00
2ª.) vicinal	São Sebastião do Passé — Camassari — Salvador	10,00	68 km.	Cavalo	Ajuste
6 — SANTO AMARO (2 vias) 1ª.) rodoviária	São Sebastião do Passé — (Jacuípe) — (Tanque de Senzala) — Santo Amaro	1,40	69 km.	Automóvel	Ajuste
2ª.) vicinal	São Sebastião do Passé — (Jacuípe) — Santo Amaro	7,00	42 km.	Cavalo	Ajuste
7 — SÃO FRANCISCO DO CONDE (1 via) 1) vicinal	São Sebastião do Passé — São Francisco do Conde	7,00	42 km.	Cavalo	Ajuste
D — À Salvador: (2 vias)					
E — À Capital Federal: (1 via)					
1ª.) mista:					
a) 1ª. etapa	São Sebastião do Passé — Salvador (já descrita)				
b) 2ª. etapa	Salvador — Capital Federal (ver Salvador)				
SAÚDE					
A — Aos principais povoados:					
1 — CALDEIRÃO (1 via) 1) vicinal	Saúde — Caldeirão	1,50	18 km.	Cavalo	\$ 7,00
2 — CAMPO DO MEIO (1 via) 1) vicinal	Saúde — Campo do Meio	4,00	24 km.	Cavalo	\$ 10,00
3 — CANABRAVA (1 via) 1) vicinal	Saúde — Canabrava	8,30	54 km.	Cavalo	\$ 15,00
4 — CANAVIEIRAS (1 via) 1) vicinal	Saúde — Canavieiras	6,00	42 km.	Cavalo	\$ 12,00
5 — GENIPAPO (1 via) 1) vicinal	Saúde — Genipapo	1,30	12 km.	Cavalo	\$ 5,00

LOCALIDADES EXTREMAS Número e espécie de vias	ITINERÁRIOS	TEMPO (hora)	DISTÂNCIA (km ou ml.)	MEIO DE TRANSPORTE	PRÊÇO Cr. \$)
6 — LAJÊDO (1 via) 1) vicinal	Saúde — Lajêdo	1,00	9 km.	Cavalo	\$ 5,00
7 — LIMEIRA (1 via) 1) vicinal	Saúde — Limeira	5,00	36 km.	Cavalo	\$ 10,00
8 — MARAVILHA (1 via) 1) vicinal	Saúde — Maravilha	2,00	18 km.	Cavalo	\$ 7,00
B — Às sedes distritais:					
1 — MIRANGABA (1 via) 1) vicinal	Saúde — Mirangaba	3,00	24 km.	Cavalo	\$ 10,00
C — Às sedes municipais limítrofes:					
1 — CAMPO FORMOSO (2 vias) 1ª.) ferroviária	Saúde — Campo Formoso	3,00	62 km.	Ferrovia (VFFLB)	\$ 10,60
2ª.) vicinal	Saúde — Campo Formoso	8,00	63 km.	Cavalo	\$ 25,00
2 — JACOBINA (3 vias) 1ª.) ferroviária	Saúde — Jacobina	2,10	45 km.	Ferrovia (VFFLB)	\$ 7,70
2ª.) rodoviária	Saúde — Jacobina	1,00	45 km.	Automóvel	Ajuste
3ª.) vicinal	Saúde — Jacobina	6,00	45 km.	Cavalo	\$ 20,00
3 — QUEIMADAS (2 vias) 1ª.) ferroviária	Saúde — Senhor do Bonfim — Itiúba — Queimadas	8,00	170 km.	Ferrovia (VFFLB)	\$ 27,50
2ª.) vicinal	Saúde — Queimadas	24,00	170 km.	Cavalo	\$ 50,00
D — À Salvador: (4 vias)					
1ª.) mista: a) ferroviária	Saúde — Jacobina — Miguel Calmon — Mundo Novo	5,30	134 km.	Ferrovia (VFFLB)	\$ 19,70
b) rodoviária	Mundo Novo — Baixa Grande — Ipirá — Feira de Santana — São Sebastião do Passé — Camassari — Salvador ..	13,00	352 km.	Automóvel	Ajuste
2ª.) ferroviária	Saúde — Senhor do Bonfim — Itiúba — Queimadas — Santaluz — Serrinha — Alagoinhas — Catú — Pojuca — Mata de São João — Camassari — Sal- vador	522 km.	Ferrovia (VFFLB)	\$ 66,40
3ª.) rodoviária	Saúde — (1) — Jacobina — Riachão do Jacuípe — Feira de Santana — São Sebastião do Passé — Camassari — Salvador	14,00	399 km.	Automóvel	Ajuste
4ª.) mista: a) ferroviária	Saúde — Jacobina — Miguel Calmon — Mundo Novo	5,30	134 km.	Ferrovia (VFFLB)	\$ 19,70
b) rodoviária	Mundo Novo — Baixa Grande — Ipirá — Feira de Santana — Santo Amaro	10,30	268 km.	Automóvel	Ajuste
c) fluvial	Santo Amaro — Salvador	5,00	34 mi.	Vapor (N. B.)	\$ 10,40
E — À Capital Federal: (2 vias)					
1ª.) mista: a) 1ª. etapa	Saúde — Salvador (já descrita)				
b) 2ª. etapa	Salvador — Capital Federal (ver Sal- vador)				
2ª.) mista: a) ferroviária	Saúde — Senhor do Bonfim — Jagua- rarí — Juazeiro	9,30	206 km.	Ferrovia (VFFLB)	\$ 32,10
b) fluvial	Juazeiro — Casa Nova — Sento Sê — Remanso — Pilão Arcado — Xique- Xique — Barra — Paratinga — Bom Jesus da Lapa — Carinhanha — Manga — Matias Cardoso — Januária — São Francisco — São Romão — Pirapora	276,00	1.371 km.	Vapor (VBSP e NMSF)	\$ 289,80
c) ferroviária	Pirapora — Belo Horizonte — Capital Federal	29,35	1.006 km.	Ferrovia (EFCB)	\$ 121,50

(1) A estrada entre Saúde e Mundo Novo está quasi intransitável, só permitindo viajar em época de verão.

LOCALIDADES EXTREMAS Número e espécie de vias	ITINERÁRIOS	TEMPO (hora)	DISTÂNCIA (km ou ml.)	MEIO DE TRANSPORTE	PRÊÇO (Cr. \$)
SEABRA					
A — Aos principais povoados:					
1 — ÁGUA DE RÊGO (1 via) 1.) vicinal	Seabra — Água de Rêgo	5,00	42 km.	Cavalo	\$ 12,00
2 — ANTÔNIO FRANCISCO (1 via) 1.) vicinal	Seabra — Antônio Francisco	8,00	60 km.	Cavalo	\$ 20,00
3 — CAMPESTRE (2 vias) 1ª.) rodoviária	Seabra — Campestre	0,50	14 km.	Auto ou caminhão	Ajuste
2ª.) vicinal	Seabra — Campestre	1,30	12 km.	Cavalo	\$ 5,00
4 — CERCO (1 via) 1.) vicinal	Seabra — Cerco	10,00	72 km.	Cavalo	\$ 30,00
5 — COCHÓ DO MALHEIRO (2 vias) 1ª.) rodoviária	Seabra — Cochô do Malheiro	1,50	35 km.	Auto ou caminhão	Ajuste
2ª.) vicinal	Seabra — Cochô do Malheiro	2,00	18 km.	Cavalo	\$ 5,00
6 — GADO BRAVO (2 vias) 1ª.) rodoviária	Seabra — Gado Bravo	1,00	24 km.	Auto ou caminhão	Ajuste
2ª.) vicinal	Seabra — Gado Bravo	3,00	24 km.	Cavalo	\$ 10,00
7 — LAGÔA DA BÔA VISTA (2 vias) 1ª.) rodoviária	Seabra — Lagôa da Bôa Vista	1,00	24 km.	Automóvel	Ajuste
2ª.) vicinal	Seabra — Lagôa da Bôa Vista	3,00	24 km.	Cavalo	\$ 10,00
8 — OURICURÍ (2 vias) 1ª.) rodoviária	Seabra — Ouricuri	3,00	58 km.	Auto ou caminhão	Ajuste
2ª.) vicinal	Seabra — Ouricuri	8,00	60 km.	Cavalo	\$ 20,00
9 — RIACHO DO MEL (2 vias) 1ª.) rodoviária	Seabra — Riacho do Mel	3,00	56 km.	Automóvel	Ajuste
2ª.) vicinal	Seabra — Riacho do Mel	6,00	42 km.	Cavalo	\$ 15,00
10 — SÃO JOSÉ (1 via) 1.) vicinal	Seabra — São José	8,00	60 km.	Cavalo	\$ 30,00
11 — SEGRÊDO (2 vias) 1ª.) rodoviária	Seabra — Segrêdo	3,00	68 km.	Automóvel	Ajuste
2ª.) vicinal	Seabra — Segrêdo	10,30	90 km.	Cavalo	\$ 35,00
B — Às sedes distritais:					
1 — BARAÚNAS (2 vias) 1ª.) rodoviária	Seabra — Baraúnas	1,00	31 km.	Automóvel	Ajuste
2ª.) vicinal	Seabra — Baraúnas	5,00	36 km.	Cavalo	\$ 12,00
2 — ESCONSO (2 vias) 1ª.) rodoviária	Seabra — Esconso	3,00	50 km.	Automóvel	Ajuste
2ª.) vicinal	Seabra — Esconso	6,00	48 km.	Cavalo	\$ 20,00
3 — IRAQUARA (2 vias) 1ª.) rodoviária	Seabra — Iraquara	2,00	36 km.	Automóvel	Ajuste
2ª.) vicinal	Seabra — Iraquara	4,00	30 km.	Cavalo	Ajuste
4 — VÁRZEA DO CALDAS (2 vias) 1ª.) rodoviária	Seabra — Várzea do Caldas	0,50	13 km.	Automóvel	Ajuste
2ª.) vicinal	Seabra — Várzea do Caldas	1,30	13 km.	Cavalo	\$ 5,00
C — Às sedes municipais limítrofes:					
1 — BROTAS DE MACAÚBAS (1 via) 1.) vicinal	Seabra — Brotas de Macaúbas	24,00	126 km.	Cavalo	\$ 50,00
2 — IBITIÁRA (2 vias) 1ª.) rodoviária	Seabra — Ibitiára	6,00	120 km.	Automóvel	Ajuste
2ª.) vicinal	Seabra — Ibitiára	12,00	84 km.	Cavalo	\$ 40,00

LOCALIDADES EXTREMAS Número e espécie de vias	ITINERÁRIOS	TEMPO (hora)	DISTÂNCIA (km ou ml.)	MEIO DE TRANSPORTE	PRÊÇO (Cr. \$)
3 — LENÇÓIS (2 vias) 1ª.) rodoviária 2ª.) vicinal	Seabra — Lençóis Seabra — Lençóis	8,00 9,00	140 km. 60 km.	Automóvel Cavalo	Ajuste \$ 50,00
4 — MORRO DO CHAPÉU (2 vias) 1ª.) rodoviária 2ª.) vicinal	Seabra — Morro do Chapéu Seabra — Morro do Chapéu	7,00 17,00	158 km. 120 km.	Automóvel Cavalo	Ajuste Ajuste
5 — PALMEIRAS (2 vias) 1ª.) rodoviária 2ª.) vicinal	Seabra — Palmeiras Seabra — Palmeiras	2,00 5,00	47 km. 35 km.	Automóvel Cavalo	Ajuste \$ 30,00
6 — PIATÃ (2 vias) 1ª.) rodoviária 2ª.) vicinal	Seabra — Piatã Seabra — Piatã	6,00 18,00	132 km. 114 km.	Automóvel Cavalo	Ajuste \$ 50,00
D — À Salvador: (2 vias) 1ª.) mista: a) rodoviária b) ferroviária	Seabra — Palmeiras — Mucugê — (Itaité)	11,00	203 km.	Automóvel	Ajuste
c) fluvial	(Itaité) — Santa Terezinha — Castro Alves — Cruz das Almas — Muritiba — São Felix — Cachoeira	16,46	276 km.	Ferrovia (VFFLB)	\$ 40,50
2ª.) rodoviária	Cachoeira — Maragogipe — Salvador Seabra — Lençóis — Andaraí — Ita- beraba — Ipirá — Feira de Santana — São Sebastião do Passé — Camas- sarí — Salvador	5,30	48 mi.	Vapor (N. B.)	\$ 12,70
E — À Capital Federal: (1 via) 1) mista: a) 1ª. etapa b) 2ª. etapa	Seabra — Salvador (já descrita) Salvador — Capital Federal (ver Sal- vador)	31,00	682 km.	Automóvel	Ajuste
SENHOR DO BONFIM					
A — Aos principais povoados:					
1 — ANDORINHA (2 vias) 1ª.) rodoviária 2ª.) vicinal	Senhor do Bonfim — Andorinha Senhor do Bonfim — Andorinha	1,30 6,00	48 km. 46 km.	Auto ou caminhão Cavalo	Ajuste \$ 45,00
2 — CACHOEIRINHA (2 vias) 1ª.) rodoviária 2ª.) vicinal	Senhor do Bonfim — Cachoeirinha Senhor do Bonfim — Cachoeirinha	1,00 2,30	24 km. 24 km.	Auto ou caminhão Cavalo	Ajuste \$ 15,00
3 — CANÔA (2 vias) 1ª.) rodoviária 2ª.) vicinal	Senhor do Bonfim — Canôa Senhor do Bonfim — Canôa	0,30 1,30	15 km. 13 km.	Auto ou caminhão Cavalo	Ajuste \$ 10,00
4 — CARIACA' (2 vias) 1ª.) ferroviária 2ª.) vicinal	Senhor do Bonfim — Cariacá Senhor do Bonfim — Cariacá	0,20 1,20	12 km. 10 km.	Ferrovia (VFFLB) Cavalo	\$ 2,10 \$ 8,00
5 — ESTIVA (2 vias) 1ª.) rodoviária 2ª.) vicinal	Senhor do Bonfim — Estiva Senhor do Bonfim — Estiva	0,25 1,30	13 km. 15 km.	Auto ou caminhão Cavalo	Ajuste \$ 10,00
6 — LAGARTO (2 vias) 1ª.) rodoviária 2ª.) vicinal	Senhor do Bonfim — Lagarto Senhor do Bonfim — Lagarto	0,40 2,30	24 km. 24 km.	Auto ou caminhão Cavalo	Ajuste \$ 15,00
7 — MISSÃO DO SAÍ (3 vias) 1ª.) ferroviária 2ª.) rodoviária 3ª.) vicinal	Senhor do Bonfim — Missão do Saí Senhor do Bonfim — Missão do Saí Senhor do Bonfim — Missão do Saí	0,34 0,25 1,20	12 km. 11 km. 11 km.	Ferrovia (VFFLB) Auto ou caminhão Cavalo	\$ 2,10 Ajuste \$ 8,00
8 — TIRIRICA (2 vias) 1ª.) ferroviária 2ª.) vicinal	Senhor do Bonfim — Tiririca Senhor do Bonfim — Tiririca	0,45 2,30	25 km. 24 km.	Ferrovia (VFFLB) Cavalo	\$ 4,10 \$ 40,00

TÁBUAS ITINERÁRIAS

186

LOCALIDADES EXTREMAS Número e espécie de vias	ITINERÁRIOS	TEMPO (hora)	DISTÂNCIA (km ou ml.)	MEIO DE TRANSPORTE	PRÊÇO (Cr. \$)
9 — UMBURANAS (2 vias) 1ª.) rodoviária	Senhor do Bonfim — Umburanas	0,30	9 km.	Auto ou caminhão	Ajuste
	Senhor do Bonfim — Umburanas	1,15	9 km.	Cavalo	\$ 5,00
B — Às sedes distritais:					
1 — CARRAPICHEL (3 vias) 1ª.) ferroviária	Senhor do Bonfim — Carrapichel	0,20	8 km.	Ferrovia (VFPLB)	\$ 1,20
	Senhor do Bonfim — Carrapichel	0,15	8 km.	Auto ou caminhão	Ajuste
	Senhor do Bonfim — Carrapichel	1,00	7 km.	Cavalo	\$ 5,00
C — Às sedes municipais limítrofes:					
1 — CAMPO FORMOSO (3 vias) 1ª.) ferroviária	Senhor do Bonfim — Campo Formoso	1,30	31 km.	Ferrovia (VFPLB)	\$ 5,40
	Senhor do Bonfim — Campo Formoso	0,50	30 km.	Auto ou caminhão	Ajuste
	Senhor do Bonfim — Campo Formoso	2,30	18 km.	Cavalo	\$ 30,00
2 — ITIÚBA (2 vias) 1ª.) ferroviária	Senhor do Bonfim — Itiúba	1,40	52 km.	Ferrovia (VFPLB)	\$ 8,80
	Senhor do Bonfim — Itiúba	5,30	45 km.	Cavalo	\$ 40,00
3 — JAGUARARÍ (3 vias) 1ª.) ferroviária	Senhor do Bonfim — Jaguararí	1,25	27 km.	Ferrovia (VFPLB)	\$ 4,70
	Senhor do Bonfim — Jaguararí	1,00	27 km.	Auto ou caminhão	Ajuste
	Senhor do Bonfim — Jaguararí	4,00	27 km.	Cavalo	\$ 35,00
4 — MONTE SANTO (3 vias) 1ª.) rodoviária	Senhor do Bonfim — Monte Santo ..	4,00	120 km.	Automóvel	Ajuste
	Senhor do Bonfim — Itiúba — Quei-				
	madadas	3,00	95 km.	Ferrovia (VFPLB)	\$ 15,90
	Queimadas — Monte Santo	2,30	84 km.	Automóvel	Ajuste
	Senhor do Bonfim — Monte Santo ..	13,00	98 km.	Cavalo	\$ 80,00
D — À Salvador: (2 vias)					
1ª.) ferroviária	Senhor do Bonfim — Itiúba — Quei-				
	madadas — Santaluz — Serrinha — Ala-	15,00	447 km.	Ferrovia (VFPLB)	\$ 59,50
goinhas — Catú — Pojoca — Mata de					
2ª.) rodoviária	Senhor do Bonfim — Monte Santo —				
Euclides da Cunha — Tucano — Ser-					
rinha — Feira de Santana — São Se-					
bastião do Passé — Camassari — Sal-	16,30	510 km.	Automóvel	Ajuste	
vador					
E — À Capital Federal: (2 vias)					
1ª.) mista: a) 1ª. etapa	Senhor do Bonfim — Salvador (já des-				
	crita)				
b) 2ª. etapa	Salvador — Capital Federal (ver Sal-				
vador)					
2ª.) mista: a) ferroviária	Senhor do Bonfim — Jaguararí — Jua-	6,00	132 km.	Ferrovia (VFPLB)	\$ 20,90
	zeiro				
	Juazeiro — Casa Nova — Sento Sé —				
Romanço — Pilão Arcado — Xique-					
Xique — Barra — Paratinga — Bom					
Jesús da Lapa — Carinhanha — Manoa					
— Matias Cardoso — Januária —					
São Romão — São Francisco — Pi-					
rapora	276,00	1.371 km.	Vapor (VBSF e		
Pirapora — Belo Horizonte — Capital			NMSF)	\$ 289,80	
Federal	29,35	1.006 km.	Ferrovia (EFCB)	\$ 121,50	
SENTO SÉ					
A — Aos principais povoados:					
B — Às sedes distritais:					

LOCALIDADES EXTREMAS Número e espécie de vias	ITINERÁRIOS	TEMPO (hora)	DISTÂNCIA (km ou ml.)	MEIO DE TRANSPORTE	PRÊÇO (Cr. \$)
1 — AMANIÚ (1 via) 1) vicinal	Sento Sé — Amaniú	18,00	132 km.	Cavalo	Ajuste
2 — AMÉRICO ALVES (3 vias) 1ª.) fluvial 2ª.) rodoviária 3ª.) vicinal	Sento Sé — Américo Aves Sento Sé — Américo Aves Sento Sé — Américo Aves	5,00 2,00 5,00	42 km. 42 km. 42 km.	Vapor (VBSF) Automóvel Cavalo	... Ajuste Ajuste
3 — BOSSORÓCA (2 vias) 1ª.) rodoviária 2ª.) vicinal	Sento Sé — Bossoróca Sento Sé — Bossoróca	2,00 4,30	36 km. 36 km.	Automóvel Cavalo	Ajuste \$ 20,00
4 — CAJUI (1 via) 1ª.) vicinal	Sento Sé — Cajui	25,00	174 km.	Cavalo	\$ 30,00
5 — PIRÍ (2 vias) 1ª.) rodoviária 2ª.) vicinal	Sento Sé — Pirí Sento Sé — Pirí	1,00 3,00	18 km. 19 km.	Automóvel Cavalo	Ajuste Ajuste
C — As sedes municipais limítrofes:					
1 — CAMPO FORMOSO (2 vias) 1ª.) rodoviária 2ª.) vicinal	Sento Sé — Campo Formoso Sento Sé — Campo Formoso	12,00 48,00	294 km. 288 km.	Automóvel Cavalo	Ajuste Ajuste
2 — CASA NOVA (1 via) 1) fluvial	Sento Sé — Casa Nova	6,30	27 km.	Vapor (VBSF e NMSF)	\$ 11,00
3 — JACOBINA (2 vias) 1ª.) mista: a) rodoviária b) ferroviária 2ª.) vicinal	Sento Sé — Juazeiro Juazeiro — Jaguarari — Senhor do Bonfim — Saúde — Jacobina Sento Sé — Jacobina	4,00 9,30 30,00	144 km. 252 km. 210 km.	Automóvel Ferrovia (VFFLB) Cavalo	Ajuste \$ 37,50 \$ 80,00
4 — JUAZEIRO (3 vias) 1ª.) fluvial 2ª.) rodoviária 3ª.) vicinal	Sento Sé — Casa Nova — Juazeiro Sento Sé — Juazeiro Sento Sé — Juazeiro	22,30 4,00 24,00	102 km. 144 km. 144 km.	Vapor (VBSF e NMSF) Auto ou caminhão Cavalo	\$ 37,20 Ajuste Ajuste
5 — MÔRRO DO CHAPÉU (1 via) 1) vicinal	Sento Sé — Mórro do Chapéu	52,00	360 km.	Cavalo	Ajuste
6 — PILÃO ARCADE (2 vias) 1ª.) fluvial 2ª.) vicinal	Sento Sé — Remanso — Pilão Arcade Sento Sé — Pilão Arcade	31,00 28,00	176 km. 170 km.	Vapor (VBSF e NMSF) Cavalo	\$ 62,00 Ajuste
7 — REMANSO (1 via) 1) fluvial	Sento Sé — Remanso	18,00	100 km.	Vapor (VBSF e NMSF)	\$ 36,70
8 — XIQUE XIQUE (1 via) 1) fluvial	Sento Sé — Remanso — Pilão Arcade — Xique Xique	47,00	258 km.	Vapor (VBSF e NMSF)	\$ 86,60
D — A Salvador: (3 vias)					
1ª.) mista: a) fluvial b) ferroviária	Sento Sé — Casa Nova — Juazeiro Juazeiro — Jaguarari — Senhor do Bonfim — Itiúba — Queimadas — Santaluz — Serrinha — Alagoinhas — Catú — Poíuca — Mata de São João — Camassari — Salvador	22,20 24,00	102 km. 579 km.	Vapor (VBSF e NMSF) Ferrovia (VFFLB)	\$ 37,20 \$ 73,50
2ª.) mista: a) rodoviária b) ferroviária	Sento Sé — Casa Nova — Juazeiro Juazeiro — Jaguarari — Senhor do Bonfim — Itiúba — Queimadas — Santaluz — Serrinha — Alagoinhas — Catú — Poíuca — Mata de São João — Camassari — Salvador	4,00 24,00	144 km. 579 km.	Automóvel Ferrovia (VFFLB)	Ajuste \$ 73,50
3ª.) rodoviária	Sento Sé — Juazeiro — (Barro Vermelho) — Uauá — Euclides da Cunha — Tucano — Serrinha — Feira de Santana — São Sebastião do Passé — Camassari — Salvador	24,30	779 km.	Automóvel	Ajuste

TABUAS ITINERÁRIAS

185

LOCALIDADES EXTREMAS Número e espécie de vias	ITINERÁRIOS	TEMPO (hora)	DISTÂNCIA (km ou mi.)	MEIO DE TRANSPORTE	PREÇO (Cr. \$)
E — À Capital Federal: (2 vias)					
1 ^a .) mista:					
a) fluvial	Sento Sé — Remanso — Pilão Arcado — Xigue Xigue — Barra — Paratinga — Bom Jesús da Lapa — Carinhanha — Manga — Matias Cardoso — Januária — São Francisco — São Romão — Pirapora	254,00	1.269 km.	Vapor (VBSF e NMSF)	\$ 275,20
b) ferroviária	Pirapora — Belo Horizonte — Capital Federal	29,35	1.006 km.	Ferrovia (EFCB)	\$ 121,50
2 ^a .) mista:					
a) 1 ^a . etapa	Sento Sé — Salvador (já descrita) ..				
b) 2 ^a . etapa	Salvador — Capital Federal (ver Salvador)				
SERRINHA					
A — Aos principais povoados:					
1 — BARROCAS (2 vias)					
1 ^a .) ferroviária	Serrinha — Barrocas	0,50	20 km.	Ferrovia (VFFLB)	\$ 3,30
2 ^a .) vicinal	Serrinha — Barrocas	3,00	20 km.	Cavalo	\$ 40,00
2 — PEDRAS ALTAS (2 vias)					
1 ^a .) rodoviária	Serrinha — Pedras Altas	2,00	60 km.	Automóvel	Ajuste
2 ^a .) vicinal	Serrinha — Pedras Altas	7,30	60 km.	Cavalo	\$ 40,00
3 — SACO CORREIO (1 via)					
1) vicinal	Serrinha — Saco Correio	2,00	12 km.	Cavalo	\$ 40,00
B — Às sedes distritais:					
1 — ARACÍ (2 vias)					
1 ^a .) rodoviária	Serrinha — Aracé	0,50	42 km.	Automóvel	Ajuste
2 ^a .) vicinal	Serrinha — Aracé	6,00	42 km.	Cavalo	\$ 60,00
2 — BIRITINGA (2 vias)					
1 ^a .) rodoviária	Serrinha — Biritinga	2,00	26 km.	Automóvel	Ajuste
2 ^a .) vicinal	Serrinha — Biritinga	4,00	26 km.	Cavalo	Ajuste
3 — LAMARÃO (2 vias)					
1 ^a .) ferroviária	Serrinha — Lamarão	0,40	25 km.	Ferrovia (VFFLB)	\$ 4,30
2 ^a .) vicinal	Serrinha — Lamarão	3,00	24 km.	Cavalo	\$ 40,00
C — Às sedes municipais limítrofes:					
1 — CONCEIÇÃO DO COITÉ (3 vias)					
1 ^a .) rodoviária	Serrinha — Conceição do Coité	2,40	42 km.	Automóvel	Ajuste
2 ^a .) mista:					
a) ferroviária	Serrinha — (Estação do Coité)	1,40	36 km.	Ferrovia (VFFLB)	\$ 6,10
b) rodoviária	(Estação do Coité) — Conceição do Coité	0,40	19 km.	Automóvel	Ajuste
3 ^a .) vicinal	Serrinha — Conceição do Coité	5,00	42 km.	Cavalo	\$ 80,00
2 — FEIRA DE SANTANA (1 via)					
1) rodoviária	Serrinha — Feira de Santana	1,20	67 km.	Automóvel	Ajuste
3 — INHAMBUPE (2 vias)					
1 ^a .) mista:					
a) ferroviária	Serrinha — Alagoinhas	4,30	111 km.	Ferrovia (VFFLB)	...
b) rodoviária	Alagoinhas — Inhambupe	1,00	43 km.	Automóvel	Ajuste
2 ^a .) vicinal	Serrinha — Inhambupe	10,00	84 km.	Cavalo	\$ 20,00
4 — IRARÁ (2 vias)					
1 ^a .) mista:					
a) ferroviária	Serrinha — (Água Fria)	1,30	45 km.	Ferrovia (VFFLB)	\$ 9,00
b) vicinal	(Água Fria) — Irará	3,00	24 km.	Cavalo	\$ 10,00
2 ^a .) vicinal	Serrinha — Irará	6,00	62 km.	Cavalo	\$ 50,00
5 — MONTE SANTO (2 vias)					
1 ^a .) rodoviária	Serrinha — Euclides da Cunha — Monte Santo	7,00	191 km.	Automóvel	Ajuste

LOCALIDADES EXTREMAS Número e espécie de vias	ITINERÁRIOS	TEMPO (hora)	DISTÂNCIA (km ou ml.)	MEIO DE TRANSPORTE	PRÊÇO (Cr. \$)
2 ^{a.}) mista: a) ferroviária	Serrinha — Santaluz — Queimadas	3.40	116 km.	Ferrovia (VFFLB)	\$ 19.00
b) rodoviária	Queimadas — Monte Santo	2.30	84 km.	Automóvel	Ajuste
6 — RIACHÃO DO JACUIPE (1 via) 1) vicinal	Serrinha — Riachão do Jacuípe	7.00	54 km.	Cavalo	\$ 40.00
7 — SANTALUZ (3 vias) 1 ^{a.}) ferroviária	Serrinha — Santaluz	2.20	70 km.	Ferrovia (VFFLB)	\$ 11.20
2 ^{a.}) rodoviária	Serrinha — Conceição do Coité — Santaluz	5.00	94 km.	Automóvel	Ajuste
3 ^{a.}) vicinal	Serrinha — Santaluz	10.00	70 km.	Cavalo	\$ 60.00
8 — TUCANO (2 vias) 1 ^{a.}) rodoviária	Serrinha — Tucano	3.00	87 km.	Automóvel	Ajuste
2 ^{a.}) vicinal	Serrinha — Tucano	15.00	96 km.	Cavalo	\$ 40.00
D — À Salvador: (2 vias)					
1 ^{a.}) ferroviária	Serrinha — Alagoinhas — Catú — Pojuca — Mata de São João — Ca- massari — Salvador	9.10	236 km.	Ferrovia (VFFLB)	\$ 35.50
2 ^{a.}) rodoviária	Serrinha — Feira de Santana — São Sebastião do Passé — Camassari — Sal- vador	5.20	199 km.	Automóvel	Ajuste
E — À Capital Federal: (2 vias)					
1 ^{a.}) mista: a) 1 ^{a.} etapa	Serrinha — Salvador (já descrita) ...				
b) 2 ^{a.} etapa	Salvador — Capital Federal (ver Sal- vador)				
2 ^{a.}) mista: a) ferroviária	Serrinha — Santaluz — Queimadas — Itiúba — Senhor do Bonfim — Ja- guarari — Juazeiro	13.00	343 km.	Ferrovia (VFFLB)	\$ 48.60
b) fluvial	Juazeiro — Casa Nova — Sento Sé — Remanso — Pilão Arcado — Xique Xique — Barra — Paratinga — Bom Jesús ad Lapa — Carinhanha — Man- ga — Matias Cardoso — Januária — São Francisco — São Romão — Pi- rapora	276.00	1.371 km.	Vapor (VBSF e NMSF)	\$ 28.50
c) ferroviária	Pirapora — Belo Horizonte — Capital Federal	29.35	1.006 km.	Ferrovia (EFCB)	\$ 121.50
TAPEORÁ					
A — Aos principais povoados:					
1 — ÁGUA COMPRIDA (1 via) 1 ^{a.}) vicinal	Taperoá — Água Comprida	20.00	08 km.	Cavalo	\$ 35.00
2 — BURÍS (1 via) 1 ^{a.}) vicinal	Taperoá — Burís	18.00	102 km.	Cavalo	\$ 30.00
3 — ITIÚBA (1 via) 1 ^{a.}) vicinal	Taperoá — Itiúba	4.00	30 km.	Cavalo	\$ 15.00
4 — JORDÃO (2 vias) 1 ^{a.}) marítima	Taperoá — Jordão	1.00	7 km.	Canôa	\$ 5.00
2 ^{a.}) vicinal	Taperoá — Jordão	1.00	5 km.	Cavalo	\$ 5.00
5 — LARANJEIRAS (1 via) 1 ^{a.}) vicinal	Taperoá — Laranjeiras	16.00	96 km.	Cavalo	\$ 25.00
6 — LIMOEIRO (1 via) 1 ^{a.}) vicinal	Taperoá — Limoeiro	16.00	96 km.	Cavalo	\$ 25.00
7 — PASSAGEM GRACIOSA (2 vias) 1 ^{a.}) marítima	Taperoá — Passagem Graciosa	1.40	9 km.	Canôa	\$ 8.00
2 ^{a.}) vicinal	Taperoá — Passagem Graciosa	1.20	8 km.	Cavalo	\$ 7.00

TABUAS ITINERÁRIAS

100

LOCALIDADES EXTREMAS Número e espécie de vias	ITINERÁRIOS	TEMPO (hora)	DISTÂNCIA (km ou ml.)	MEIO DE TRANSPORTE	PRÊÇO (Cr. \$)
8 — PONTE CONSELHEIRO COUTINHO (1 via) 1ª.) vicinal	Taperoá — Ponte Conselheiro Coutinho	12,00	60 km.	Cavalo	\$ 20,00
9 — PONTE DR. GETULIO VARGAS (1 via) 1ª.) vicinal	Taperoá — Ponte Dr. Getulio Vargas	1,00	6 km.	Cavalo	\$ 5,00
10 — TANQUE GRANDE (1 via) 1ª.) vicinal	Taperoá — Tanque Grande	18,00	102 km.	Cavalo	\$ 30,00
11 — TERRA DURA (2 vias) 1ª.) marítima	Taperoá — Terra Dura	1,30	8 km.	Canôa	\$ 6,00
2ª.) vicinal	Taperoá — Terra Dura	1,00	7 km.	Cavalo	\$ 5,00
B — Às sedes distritais:					
1 — CAMURUGÍ (2 vias) 1ª.) marítima	Taperoá — Camurugí	0,40	8 km.	Lancha a motor	\$ 10,00
2ª.) vicinal	Taperoá — Camurugí	1,00	6 km.	Cavalo	\$ 5,00
C — Às sedes municipais limítrofes:					
1 — CAIRU' (1 via) 1) marítima	Taperoá — Cairú	1,30	8 mi.	Lancha a motor	\$ 60,00
"	Taperoá — Cairú	2,00	8 mi.	Cavalo	\$ 10,00
2 — JIQUIRIÇÁ (1 via) 1ª.) vicinal	Taperoá — Valença — Mutuípe — Jiquiriçá	18,00	108 km.	Cavalo	\$ 60,00
3 — MUTUÍPE (2 vias) 1ª.) mista: a) fluvial	Taperoá — Valença	2,00	12 mi.	Lancha a motor	\$ 120,00
b) vicinal	Valença — Mutuípe	12,00	75 km.	Cavalo	\$ 50,00
2ª.) vicinal	Taperoá — Mutuípe	13,00	99 km.	Cavalo	Ajuste
4 — NILO PEÇANHA (3 vias) 1ª.) marítima	Taperoá — Nilo Peçanha	2,00	12 km.	Canôa	\$ 12,00
2ª.) vicinal	Taperoá — Nilo Peçanha	1,00	7 km.	Cavalo	\$ 10,00
3ª.) rodoviária	Taperoá — Nilo Peçanha	0,15	7 km.	Automóvel	Ajuste
5 — UBAÍRA (1 via) 1ª.) vicinal	Taperoá — Valença — Mutuípe — Jiquiriçá — Ubaíra	20,00	120 km.	Cavalo	\$ 65,00
6 — VALENÇA (2 vias) 1ª.) marítima	Taperoá — Valença	2,00	12 mi.	Lancha a motor	\$ 120,00
2ª.) vicinal	Taperoá — Valença	5,00	12 mi.	Canôa	\$ 40,00
	Taperoá — Valença	4,00	24 km.	Cavalo	\$ 20,00
D — À Salvador: (1 via)					
1ª.) marítima	Taperoá — Salvador	18,00	90 km.	Barco a véla	\$ 20,00
E — À Capital Federal (1 via)					
1ª.) mista: a) 1ª etapa	Taperoá — Salvador (já descrita) ..				
b) 2ª etapa	Salvador — Capital Federal (ver Salvador)				
TUCANO					
A — Aos principais povoados:					
1 — ALGODÕES (2 vias) 1ª.) rodoviária	Tucano — Algodões	4,50	48 km.	Automóvel	Ajuste
2ª.) vicinal	Tucano — Algodões	8,00	54 km.	Cavalo	\$ 20,00
2 — CREGUENHEM (2 vias) 1ª.) rodoviária	Tucano — Creguenhem	0,30	14 km.	Automóvel	Ajuste
2ª.) vicinal	Tucano — Creguenhem	1,20	12 km.	Cavalo	\$ 5,00
3 — MANDASSAIA (1 via) 1ª.) vicinal	Tucano — Mandassaia	2,50	19 km.	Cavalo	\$ 10,00

LOCALIDADES EXTREMAS Número e espécie de vias	ITINERÁRIOS	TEMPO (hora)	DISTÂNCIA (km ou ml.)	MEIO DE TRANSPORTE	PREÇO (Cr. \$)
4 — PÉ DA SERRA (1 via) 1. ^a) vicinal	Tucano — Pé de Serra	1,30	10 km.	Cavalo	\$ 5,00
5 — POÇO REDONDO (2 vias) 1. ^a) rodoviária	Tucano — Poço Redondo	2,00	26 km.	Automóvel	Ajuste
2. ^a) vicinal	Tucano — Poço Redondo	2,20	18 km.	Cavalo	\$ 10,00
6 — TRACUPÁ (2 vias) 1. ^a) rodoviária	Tucano — Tracupá	1,00	19 km.	Automóvel	Ajuste
2. ^a) vicinal	Tucano — Tracupá	2,20	18 km.	Cavalo	\$ 10,00
B — As sedes distritais:					
1 — QUIJINGUÊ (2 vias) 1. ^a) rodoviária	Tucano — Quijinguê	6,00	78 km.	Automóvel	Ajuste
2. ^a) vicinal	Tucano — Quijinguê	12,00	72 km.	Cavalo	\$ 25,00
C — As sedes municipais limítrofes:					
1 — CIPÓ (2 vias) 1. ^a) rodoviária	Tucano — Ribeira do Pombal — Cipó	1,30	62 km.	Automóvel	Ajuste
2. ^a) vicinal	Tucano — Cipó	7,00	42 km.	Cavalo	\$ 20,00
2 — EUCLIDES DA CUNHA (2 vias) 1. ^a) rodoviária	Tucano — Euclides da Cunha	2,00	62 km.	Automóvel	Ajuste
2. ^a) vicinal	Tucano — Euclides da Cunha	8,00	62 km.	Cavalo	\$ 30,00
3 — MONTE SANTO (2 vias) 1. ^a) rodoviária	Tucano — Euclides da Cunha — Monte Santo	4,00	104 km.	Auto ou caminhão	Ajuste
2. ^a) vicinal	Tucano — Monte Santo	16,00	108 km.	Cavalo	\$ 40,00
4 — NOVA SOURE (2 vias) 1. ^a) rodoviária	Tucano — Ribeira do Pombal — Cipó — Nova Soure	2,00	78 km.	Automóvel	Ajuste
2. ^a) vicinal	Tucano — Nova Soure	8,00	60 km.	Cavalo	\$ 25,00
5 — RIBEIRA DO POMBAL (2 vias) 1. ^a) rodoviária	Tucano — Ribeira do Pombal	0,50	31 km.	Automóvel	Ajuste
2. ^a) vicinal	Tucano — Ribeira do Pombal	5,00	34 km.	Cavalo	\$ 15,00
6 — SERRINHA (2 vias) 1. ^a) rodoviária	Tucano — Serrinha	3,00	87 km.	Automóvel	Ajuste
2. ^a) vicinal	Tucano — Serrinha	15,00	96 km.	Cavalo	\$ 40,00
D — À Salvador: (2 vias)					
1. ^a) rodoviária	Tucano — Serrinha — Feira de Santana — São Sebastião do Passé — Camasarí — Salvador	8,30	236 km.	Automóvel	Ajuste
2. ^a) mista:					
a) rodoviária	Tucano — Serrinha	3,00	87 km.	Automóvel	Ajuste
b) ferroviária	Serrinha — Alagoínhas — Catú — Pojuca — Mata de São João — Camasarí — Salvador	9,10	236 km.	Ferrovia (VFFLB)	\$ 35,50
E — À Capital Federal: (1 via)					
1) mista:					
a) 1. ^a etapa	Tucano — Salvador (já descrita)				
b) 2. ^a etapa	Salvador — Capital Federal (ver Salvador)				
UAUÁ					
A — Aos principais povoados:					
1 — BÔA VISTA (2 vias) 1. ^a) rodoviária	Uauá — Bôa Vista	1,40	50 km.	Auto ou caminhão	Ajuste
2. ^a) vicinal	Uauá — Boa Vista	6,20	38 km.	Cavalo	\$ 5,00
2 — CARACATÁ (2 vias) 1. ^a) rodoviária	Uauá — Caracatá	1,00	23 km.	Auto ou caminhão)	Ajuste
2. ^a) vicinal	Uauá — Caracatá	4,00	24 km.	Cavalo	\$ 3,00

TABUAS ITINERÁRIAS

192

LOCALIDADES EXTREMAS Número e espécie de vias	ITINERÁRIOS	TEMPO (hora)	DISTÂNCIA (km ou mi.)	MEIO DE TRANSPORTE	PRÊÇO (Cr. \$)
3 — PEDRA GRANDE (2 vias) 1. ^a) rodoviária	Uaná — Pedra Grande	0,30	13 km.	Auto ou caminhão)	Ajuste
	Uauá — Pedra Grande	1,30	9 km.	Cavalo	\$ 2,00
4 — POÇO DE VIEIRA (2 vias) 1. ^a) rodoviária	Uauá — Poço do Vieir	0,40	30 km.	Auto ou caminhão	Ajuste
	Uauá — Poço do Vieir	5,00	30 km.	Cavalo	\$ 4,00
5 — RIACHO DA PEDRA (2 vias) 1. ^a) rodoviária	Uauá — Riacho de Pedra	1,30	35 km.	Auto ou caminhão	Ajuste
	Uauá — Riacho de Pedra	5,00	36 km.	Cavalo	\$ 5,00
6 — SÃO PAULO (2 vias) 1. ^a) rodoviária	Uauá — São Paulo	1,00	36 km.	Auto ou caminhão	Ajuste
	Uauá — São Paulo	5,00	30 km.	Cavalo	\$ 5,00
7 — SERRA DO CANABRAVA (2 vias) 1. ^a) rodoviária	Uauá — Serra do Canabrava	0,50	24 km.	Auto ou caminhão	Ajuste
	Uaná — Serra do Canabrava	4,00	24 km.	Cavalo	\$ 4,00
B — As sedes distritais: (Tem apenas o distrito sede)					
C — As sedes municipais limi- trofes:					
1 — CURAÇÁ (2 vias) 1. ^a) rodoviária	Uauá — Curaçá	3,00	132 km.	Auto ou caminhão	Ajuste
	Uauá — Curaçá	5,00	114 km.	Canôa	\$ 20,00
2 — EUCLIDES DA CUNHA (2 vias) 1. ^a) rodoviária	Uauá — Euclides da Cunha	3,00	113 km.	Auto ou caminhão	Ajuste
	Uauá — Euclides da Cunha	14,00	96 km.	Cavalo	Ajuste
3 — JAGUARARÍ (2 vias) 1. ^a) rodoviária	Uauá — Jaguararí	5,00	140 km.	Auto ou caminhão	Ajuste
	Uauá — Jaguararí	20,00	140 km.	Cavalo	\$ 45,00
4 — MONTE SANTO (2 vias) 1. ^a) rodoviária	Uaná — Monte Santo	3,00	108 km.	Automóvel	Ajuste
	Uauá — Monte Santo	12,00	84 km.	Cavalo	\$ 15,00
D — A Salvador: (2 vias)					
1. ^a) rodoviária	Uauá — Euclides da Cunha — Tucano — Serrinha — Feira de Santana — São Sebastião do Passé — Camassarí — Salvador	12,30	451 km.	Automóvel	Ajuste
2. ^a mista:	Uauá — Senhor do Bonfim	4,00	113 km.	Automóvel	Ajuste
	Senhor do Bonfim — Itiúba — Quei- madas — Santaluz — Serrinha — Ala- goímbas — Catú — Pojuca — Mata de São João — Camassarí — Salvador ..	15,00	447 km.	Ferrovia (VFFLB)	\$ 59,50
E — A Capital Federal: (2 vias)					
1. ^a) mista:	Uauá — Salvador — (já descrita) ..				
	Salvador — Capital Federal (ver Sal- vador				
2. ^a) mista:	Uauá — (Barro Vermelho) — Jnazeiro Jnazeiro — Casa Nova — Sento Sê — Remanso — Pilão Arcado — Xique- Xique — Barra — Paratinga — Bom Jesús da Lapa — Carinhanha — Manga — Matias Cardoso — Januária — São Francisco — São Romão — Pi- rapora	7,00	174 km.	Automóvel	Ajuste
	Pirapora — Belo Horizonte — Capital Federal	276,00	1.371 km.	Vapor (VBSF e NMSF)	\$ 289,80
c) ferroviária		29,35	1.006 km.	Ferrovia (EFCB)	\$ 121,50

LOCALIDADES EXTREMAS Número e espécie de vias	ITINERÁRIOS	TEMPO (hora)	DISTÂNCIA (km ou mi.)	MEIO DE TRANSPORTE	PRÊÇO (Cr. \$)
UBAÍRA					
A — Aos principais povoados:					
1 — ALTO DA LAGOINHA (1 via) 1. ^a) vicinal	Ubaíra — Alto da Lagoinha	5,00	30 km.	Cavalo	\$ 12,00
2 — BARRA DO RIACHO DE AREIA (2 vias)					
1. ^a) rodoviária	Ubaíra — Barra do Riacho de Areia	0,08	1 km.	Automóvel	Ajuste
2. ^a) vicinal	Ubaíra — Barra do Riacho de Areia	0,15	1 km.	Cavalo	\$ 4,00
3 — GENIPAPO (3 vias)					
1. ^a) ferroviária	Ubaíra — Genipapo	0,20	10 km.	Ferrovia (EFN)	\$ 2,00
2. ^a) rodoviária	Ubaíra — Genipapo	0,20	10 km.	Automóvel	Ajuste
3. ^a) vicinal	Ubaíra — Genipapo	1,00	10 km.	Cavalo	\$ 6,00
4 — LAGÔA DAS FLORES (2 vias)					
1. ^a) rodoviária	Ubaíra — Lagôa das Flores	0,10	2 km.	Automóvel	Ajuste
2. ^a) vicinal	Ubaíra — Lagôa das Flores	0,20	2 km.	Cavalo	\$ 5,00
5 — TORRES (3 vias)					
1. ^a) ferroviária	Ubaíra — Torres	0,46	21 km.	Ferrovia (EFN)	\$ 3,20
2. ^a) mista:					
a) rodoviária	Ubaíra — Engenheiro Franca	0,40	16 km.	Automóvel	Ajuste
b) vicinal	Engenheiro Franca — Torres	0,40	3 km.	Cavalo	\$ 4,00
3. ^a) vicinal	Ubaíra — Torres	3,00	22 km.	Cavalo	\$ 10,00
B — As sedes distritais:					
1 — BAIXINHA (1 via) 1. ^a) vicinal	Ubaíra — Baixinha	6,00	30 km.	Cavalo	\$ 10,00
2 — ENGENHEIRO FRANÇA (3 vias)					
1. ^a) ferroviária	Ubaíra — Engenheiro Franca	0,36	18 km.	Ferrovia (EFN)	\$ 3,20
2. ^a) rodoviária	Ubaíra — Engenheiro Franca	0,40	16 km.	Automóvel	Ajuste
3. ^a) vicinal	Ubaíra — Engenheiro Franca	3,00	16 km.	Cavalo	\$ 10,00
C — As sedes municipais limítrofes:					
1 — AMARGOSA (3 vias)					
1. ^a) rodoviária	Ubaíra — Santa Inês — Brejões — Amargosa	5,45	158 km.	Automóvel	Ajuste
2. ^a) ferroviária	Ubaíra — Jiquiriçá — Mutuípe — Laje — São Miguel das Matas — Amargosa	4,30	90 km.	Ferrovia (EFN)	\$ 14,50
3. ^a) vicinal	Ubaíra — Amargosa	7,00	42 km.	Cavalo	\$ 20,00
2 — BREJÕES (3 vias)					
1. ^a) mista:					
a) ferroviária	Ubaíra — Engenheiro Franca	0,36	18 km.	Ferrovia (EFN)	\$ 3,20
b) vicinal	Engenheiro Franca — Brejões	3,00	18 km.	Cavalo	\$ 20,00
2. ^a) rodoviária	Ubaíra — Santa Inês — Brejões	2,15	68 km.	Automóvel	Ajuste
3. ^a) vicinal	Ubaíra — Brejões	7,00	32 km.	Cavalo	\$ 20,00
3 — JIQUIRIÇÁ (2 vias)					
1. ^a) ferroviária	Ubaíra — Jiquiriçá	0,26	13 km.	Ferrovia (EFN)	\$ 2,20
2. ^a) vicinal	Ubaíra — Jiquiriçá	2,00	13 km.	Cavalo	\$ 10,00
4 — LAJE (1 via) 1. ^a) ferroviária	Ubaíra — Laje	1,30	41 km.	Ferrovia (EFN)	\$ 6,80
5 — NILO PEÇANHA (1 via) 1. ^a) vicinal	Ubaíra — Nilo Peçanha	36,00	240 km.	Cavalo	\$ 80,00
6 — SANTA INÊS (3 vias)					
1. ^a) ferroviária	Ubaíra — Santa Inês	1,00	28 km.	Ferrovia (EFN)	\$ 5,50
2. ^a) rodoviária	Ubaíra — Santa Inês	1,00	30 km.	Automóvel	Ajuste
3. ^a) vicinal	Ubaíra — Santa Inês	3,00	21 km.	Cavalo	\$ 15,00

TABUAS ITINERARIAS

194

LOCALIDADES EXTREMAS Número e espécie de vias	ITINERÁRIOS	TEMPO (hora)	DISTÂNCIA (km ou mi.)	MEIO DE TRANSPORTE	PRÉÇO (Cr. \$)
7 — TAPEROÁ (1 via) 1.ª) vicinal	Ubaíra — Jiquiriçá — Mutuípe — Valença — Taperoá	20,00	120 km.	Cavalo	\$ 65,00
D — À Salvador: (2 vias)					
1.ª) mista:					
a) ferroviária	Ubaíra — Jiquiriçá — Mutuípe — Laje — São Miguel das Matas — Santo Antônio de Jesus — Nazaré — (São Roque)	7,15	162 km.	Ferrovia (EFN)	\$ 25,20
b) marítima	(São Roque) — Salvador	3,00	21 mi.	Vapor (N. B.)	\$ 6,30
2.ª) rodoviária	Ubaíra — Santa Inês — Brejões — (Milagres) — (Lagêdo Alto) — San- ta Terezinha — Castro Alves — Cruz das Almas — Muritiba — São Felix — Cachoeira — Conceição da Feira — São Gonçalo dos Campos — (Humil- des) — São Sebastião do Passé — Ca- massari — Salvador	11,30	420 km.	Automóvel	Ajuste
E — À Capital Federal: (2 vias)					
1.ª) mista:					
a) 1.ª etapa	Ubaíra — Salvador (já descrita)				
b) 2.ª etapa	Salvador — Capital Federal (ver Sal- vador)				
2.ª) mista:					
a) ferroviária	Ubaíra — Santa Inês — Itaquara — Jaguaquara — Jiquié	5,00	129 km.	Ferrovia (EFN)	\$ 20,40
b) rodoviária	Jiquié — Boa Nova — Djalma Dutra — Vitória da Conquista — (Porto de Santa Cruz) — (Cachoeira do Pajeú) — Salinas — (Caboclo) — Francisco Sá — Montes Claros	29,00	892 km.	Automóvel	Ajuste
c) ferroviária	Montes Claros — Belo Horizonte — Capital Federal	32,35	1.116 km.	Ferrovia (EFCB)	\$ 127,00
UBAITABA					
A — Aos principais povoados:					
1 — ESQUINA GONGOGÍ (1 via) 1.ª) vicinal	Ubaítaba — Esquina Gongogí	6,00	42 km.	Cavalo	\$ 20,00
2 — FAISQUEIRA (2 vias)					
1.ª) fluvial	Ubaítaba — Faisqueira	1,00	4 km.	Canôa	\$ 5,00
2.ª) vicinal	Ubaítaba — Faisqueira	1,00	4 km.	Cavalo	\$ 5,00
3 — NOVA PALMA (1 via) 1.ª) vicinal	Ubaítaba — Nova Palma	6,00	48 km.	Cavalo	\$ 15,00
4 — PEDRINHAS (1 via) 1.ª) vicinal	Ubaítaba — Pedrinhas	5,00	30 km.	Cavalo	\$ 15,00
5 — PIRAÚNA (2 vias)					
1.ª) fluvial	Ubaítaba — Piraúna	4,00	24 km.	Canôa	\$ 10,00
2.ª) vicinal	Ubaítaba — Piraúna	3,00	24 km.	Cavalo	\$ 10,00
B — Às sedes distritais:					
1 — TAPIRAMA (1 via) 1.ª) vicinal	Ubaítaba — Tapirama	9,00	72 km.	Cavalo	\$ 20,00
C — Às sedes municipais limi- trofes:					
1 — BOA NOVA (1 via) 1.ª) vicinal	Ubaítaba — Boa Nova	24,00	168 km.	Cavalo	\$ 40,00
2 — CAMAMÚ (1 via) 1.ª) vicinal	Ubaítaba — Camamú	12,00	96 km.	Cavalo	\$ 30,00
3 — IPIAÚ (1 via) 1.ª) vicinal	Ubaítaba — Ipiaú	10,00	96 km.	Cavalo	\$ 20,00

LOCALIDADES EXTREMAS Número e espécie de vias	ITINERÁRIOS	TEMPO (hora)	DISTÂNCIA (km ou ml.)	MEIO DE TRANSPORTE	PRÊÇO (Cr. \$)
4 — ITACARÉ (3 vias)					
1 ^a .) mista:					
a) vicinal	Ubaitaba — (Taboquinhas)	4,00	24 km.	Cavalo	\$ 15,00
b) fluvial	(Taboquinhas) — Itacaré	2,30	15 mi.	Lancha a motor	\$ 10,00
2 ^a .) fluvial	Ubaitaba — Itacaré	6,00	54 km.	Canôa	\$ 40,00
3 ^a .) vicinal	Ubaitaba — Itacaré	8,00	60 km.	Cavalo	\$ 30,00
5 — MARAU' (3 vias)					
1 ^a .) mista:					
a) vicinal	Ubaitaba — (Taboquinhas)	4,00	24 km.	Cavalo	\$ 15,00
b) fluvial	(Taboquinhas) — Itacaré	2,30	15 mi.	Lancha a motor	\$ 10,00
c) vicinal	Itacaré — Marau'	4,00	24 km.	Cavalo	\$ 25,00
2 ^a .) rodoviária	Ubaitaba — Marau'	2,00	60 km.	Automóvel	Ajuste
3 ^a .) vicinal	Ubaitaba — Marau'	9,00	60 km.	Cavalo	\$ 20,00
D — À Salvador: (4 vias)					
1 ^a .) mista:					
a) fluvial	Ubaitaba — (Itaipava)	Canôa	Ajuste
b) ferroviária	(Itaipava) — Ilhéus	4,25	99 km.	Ferrovia (EFIC)	\$ 15,10
c) marítima	Ilhéus — Salvador	14,00	120 mi. 150	Vapor (N. B.)	\$ 82,60
2 ^a .) mista:					
a) fluvial	Ubaitaba — (Itaipava)	Canôa	Ajuste
b) ferroviária	(Itaipava) — Ilhéus	4,25	99 km.	Ferrovia (EFIC)	\$ 15,10
c) aérea	Ilhéus — Salvador	1,05	230 km.	Avião (PB e SACS)	\$ 268,80
3 ^a .) mista:					
a) vicinal	Ubaitaba — Ipiáu	10,00	96 km.	Cavalo	\$ 20,00
b) rodoviária	Ipiáu — Jiquié	2,30	74 km.	Automóvel	Ajuste
c) ferroviária	Jiquié — Jaguaquara — Itaquara — Santa Inês — Ubaíra — Jiquiriçá — Mutuípe — Laje — São Miguel das Matas — Santo Antônio de Jesus — Nazaré — (São Roque)	11,00	290 km.	Ferrovia (EFN)	\$ 42,30
d) marítima	(São Roque) — Salvador	3,00	21 mi.	Vapor (N. B.)	\$ 6,30
4 ^a .) mista:					
a) vicinal	Ubaitaba — Ipiáu	10,00	96 km.	Cavalo	\$ 20,00
b) rodoviária	Ipiáu — Jiquié — Jaguaquara — Ita- quara — Santa Inês — Brejões — (Milagres) — (Lagêdo Alto) — San- ta Terezinha — Castro Alves — Cruz das Almas — Muritiba — São Felix — Cachoeira — Conceição da Feira — São Gonçalo dos Campos — São Se- bastião do Passé — Camassari — Sal- vador	18,30	562 km.	Automóvel	Ajuste
E — À Capital Federal: (2 vias)					
1 ^a .) mista:					
a) 1 ^a etapa	Ubaitaba — Salvador (já descrita) ..				
b) 2 ^a etapa	Salvador — Capital Federal (ver Sal- vador)				
2 ^a .) mista:					
a) 1 ^a etapa	Ubaitaba — Ilhéus (já descrita) ...				
b) 2 ^a etapa	Ilhéus — Capital Federal (ver Ilhéus)				
UNA					
A — Aos principais povoados:					
1 — ANURÍ (1 via)					
1 ^a .) mista:					
a) rodoviária	Una — Rio Branco	2,30	60 km.	Auto ou caminhão	Ajuste
b) vicinal	Rio Branco — Anurí	1,30	10 km.	Cavalo	\$ 15,00
2 — COMANDATUBA (1 via)					
1 ^a .) vicinal	Una — Comandatuba	1,30	12 km.	Cavalo	\$ 25,00
3 — PEDRAS (2 vias)					
1 ^a .) rodoviária	Una — Pedras	0,30	9 km.	Auto ou caminhão	Ajuste
2 ^a .) fluvial	Una — Pedras	2,00	12 mi.	Lancha a motor	\$ 5,00
4 — PRATAS (1 via)					
1 ^a .) mista:					
a) rodoviária	Una — Arataca	2,00	53 km.	Auto ou caminhão	Ajuste
b) vicinal	Arataca — Pratas	4,00	26 km.	Cavalo	\$ 10,00

TABUAS ITINERARIAS

198

LOCALIDADES EXTREMAS Número e espécie de vias	ITINERÁRIOS	TEMPO (hora)	DISTÂNCIA (km ou ml.)	MEIO DE TRANSPORTE	PRÊÇO (Cr. \$)
5 — RIO BRANCO (1 via) 1ª.) rodoviária	Una — Rio Branco	2,30	60 km.	Auto ou caminhão	Ajuste
6 — RIO DÓCE (1 via) 1ª.) vicinal	Una — Rio Dóce	2,00	15 km.	Cavalo	\$ 20,00
7 — TUPÃ (2 vias) 1ª.) rodoviária	Una — Tupã	2,30	57 km.	Auto ou caminhão	Ajuste
2ª.) vicinal	Una — Tupã	10,00	60 m.	Cavalo	\$ 40,00
B — Às sedes distritais:					
1 — ARATACA (1 via) 1ª.) rodoviária	Una — Arataca	2,00	53 km.	Auto ou caminhão	Ajuste
C — Às sedes municipais limítrofes:					
1 — CANAVIEIRAS (2 vias) 1ª.) mista:					
a) vicinal	Una — Comandatuba	1,30	12 km.	Cavalo	\$ 25,00
b) fluvial	Comandatuba — Canavieiras	12,00	16 mi.	Canôa	\$ 100,00
2ª.) vicinal	Comandatuba — Canavieiras	5,00	16 mi.	Lancha	\$ 600,00
	Una — Canavieiras	10,00	84 km.	Cavalo	\$ 80,00
2 — ILHÉUS (2 vias) 1ª.) marítima	Una — Ilhéus	4,00	28 mi.	Iâte	\$ 62,50
2ª.) mista:					
a) rodoviária	Una — (Olivença) — (Pontal de Ilhéus)	4,00	84 km.	Auto ou caminhão	Ajuste
b) fluvial	(Pontal de Ilhéus) — Ilhéus	0,15	1 mi.	Lancha ou Canôa	\$ 0,30
3 — ITABUNA (2 vias) 1ª.) mista:					
a) marítima	Una — Ilhéus	4,00	28 mi.	Iâte	\$ 62,50
b) rodoviária	Ilhéus — Itabuna	0,50	32 34 km.	Automóvel	Ajuste
2ª.) rodoviária	Una — (Arataca) — (Buerarema) — Itabuna	5,00	123 km.	Automóvel	Ajuste
D — À Salvador: (2 vias)					
1ª.) mista:					
a) rodoviária	Una — (Pedras)	0,30	9 km.	Automóvel	Ajuste
b) marítima	(Pedras) — Salvador	18,00	216 mi.	Iâte	\$ 60,20
2ª.) mista:					
a) 1ª. etapa	Una — Ilhéus (já descrita)				
b) 2ª. etapa	Ilhéus — Salvador (ver Ilhéus)				
E — À Capital Federal: (2 vias)					
1ª.) mista:					
a) 1ª. etapa	Una — Salvador (já descrita)				
b) 2ª. etapa	Salvador — Capital Federal (ver Salvador)				
2ª.) mista:					
a) 1ª. etapa	Una — Ilhéus (já descrita)				
a) 1ª. etapa	Ilhéus — Capital Federal (ver Ilhéus)				
URANDÍ					
A — Aos principais povoados:					
1 — CANTINHO (2 vias) 1ª.) rodoviária	Urandí — Cantinho	0,40	18 km.	Automóvel	Ajuste
2ª.) vicinal	Urandí — Cantinho	2,00	18 km.	Cavalo	\$ 10,00
2 — DUAS PASSAGENS (1 via) 1ª.) vicinal	Urandí — Duas Passagens	9,00	57 km.	Cavalo	\$ 45,00
3 — JUREMA (1 via) 1ª.) vicinal	Urandí — Jurema	8,00	66 km.	Cavalo	\$ 40,00

TABUAS ITINERARIAS

LOCALIDADES EXTREMAS Número e espécie de vias	ITINERÁRIOS	TEMPO (hora)	DISTÂNCIA (km ou mi.)	MEIO DE TRANSPORTE	PRÊÇO (Cr. \$)	
B — Às sedes distritais:						
1 — GUIRAPÁ (2 vias) 1. ^a) rodoviária 2. ^a) vicinal	Urandí — Pindaí — Guirapá	3,00	60 km.	Auto ou caminhão	Ajuste	
	Urandí — Pindaí — Guirapá	7,00	60 km.	Cavalo	\$ 35,00	
2 — PINDAÍ (2 vias) 1. ^a) rodoviária 2. ^a) vicinal	Urandí — Pindaí	1,50	36 km.	Auto ou caminhão	Ajuste	
	Urandí — Pindaí	4,00	36 km.	Cavalo	\$ 25,00	
3 — TAUAPE' (2 vias) 1. ^a) mista: a) rodoviária b) vicinal 2. ^a) vicinal	Urandí — Olhos d'Água	1,00	21 km.	Automóvel	Ajuste	
	Olhos d'Água — Tauapé	5,50	42 km.	Cavalo	\$ 30,00	
	Urandí — Tauapé	6,00	48 km.	Cavalo	Ajuste	
C — Às sedes municipais limítrofes:						
1 — CACULÉ (2 vias) 1. ^a) rodoviária 2. ^a) vicinal	Urandí — Caculé	3,00	74 km.	Automóvel	Ajuste	
	Urandí — Caculé	8,00	76 km.	Cavalo	\$ 50,00	
2 — CAITETÉ (2 vias) 1. ^a) rodoviária 2. ^a) vicinal	Urandí — Guanambi — Caiteté	4,30	120 km.	Automóvel	Ajuste	
	Urandí — Guanambi — Caiteté	16,00	108 km.	Cavalo	\$ 70,00	
3 — GUANAMBI (2 vias) 1. ^a) rodoviária 2. ^a) vicinal	Urandí — Guanambi	2,30	72 km.	Auto ou caminhão	Ajuste	
	Urandí — Guanambi	8,00	72 km.	Cavalo	\$ 50,00	
4 — JACARACÍ (2 vias) 1. ^a) vicinal 2. ^a) rodoviária	Urandí — Jacarací	5,00	42 km.	Cavalo	\$ 40,00	
	Urandí — Jacarací	1,50	36 km.	Automóvel	Ajuste	
5 — PALMAS DE MONTE ALTO (2 vias) 1. ^a) rodoviária 2. ^a) vicinal	Urandí — Guanambi — Palmas de Monte Alto	4,30	126 km.	Automóvel	Ajuste	
	Urandí — Guanambi — Palmas de Monte Alto	16,00	108 km.	Cavalo	\$ 70,00	
D — À Salvador: (4 vias)						
1. ^a) rodoviária	Urandí — Caculé — Brumado — Vitória da Conquista — Djalma Dutra — Boa Nova — Jiquié — Jaguaquara — Itaquara — Santa Inês — Brejões — (Milagres) — (Lajêdo Alto) — Santa Terezinha — Castro Alves — Cruz das Almas — Muritiba — São Felix — Cachoeira — Conceição da Feira — São Gonçalo dos Campos — São Sebastião do Passé — Camassari — Salvador	32,00	987 km.	Automóvel	Ajuste	
	2. ^a) mista: a) rodoviária b) ferroviária	Urandí — Caculé — Brumado — (Umburanas)	5,00	134 km.	Automóvel	Ajuste
		(Umburanas) — (Contendas) — Santa Terezinha — Castro Alves — Cruz das Almas — Muritiba — São Felix — Cachoeira	17,00	465 km.	Ferrovias (VFFLB)	
c) fluvial	Cachoeira — Maragogipe — Salvador	5,30	48 mi.	Vapor (N. B.)	\$ 12,70	
3. ^a) mista: a) rodoviária	Urandí — Caculé — Brumado — Vitória da Conquista — Itambé — Itabuna — Ilhéus	14,00	605 km.	Automóvel	Ajuste	
	Ilhéus — Salvador	14,00	120 mi.	Vapor (N. B.)	\$ 82,60	
4. ^a) mista: a) rodoviária	Urandí — Caculé — Brumado — Vitória da Conquista — Itambé — Itabuna — Ilhéus	14,00	605 km.	Automóvel	Ajuste	
	Ilhéus — Salvador	1,05	230 km.	Avião (PB e SACS)	\$ 268,80	

TABUAS ITINERARIAS

193

LOCALIDADES EXTREMAS Número e espécie de vias	ITINERÁRIOS	TEMPO (hora)	DISTÂNCIA (km ou mi.)	MEIO DE TRANSPORTE	PRÊÇO (Cr. \$)
E — À Capital Federal: (3 vias)					
1. ^a) mista:					
a) 1. ^a etapa	Urandí — Salvador (já descrita)				
b) 2. ^a etapa	Salvador — Capital Federal (ver Salvador)				
2. ^a) mista:					
a) 1. ^a etapa	Urandí — Ilhéus — (já descrita)				
b) 2. ^a etapa	Ilhéus — Capital Federal (ver Ilhéus)				
3. ^a) mista:					
a) rodoviária	Urandí — Espinosa — Monte Azul — Montes Claros	11,00	318 km.	Automóvel	Ajuste
b) ferroviária	Montes Claros — Belo Horizonte — Capital Federal	32,35	1.116 km.	Ferrovía (EFCB)	\$ 127,00
VALENÇA					
A — Aos principais povoados:					
1 — ALDEIA SÃO FIDÉLIS (1 via)					
1. ^a) vicinal	Valença — Aldeia São Fidélis	1,00	7 km.	Cavalo	\$ 15,00
2 — GUAIBÍM (1 via)					
1. ^a) vicinal	Valença — Guaibím	4,00	24 km.	Cavalo	\$ 20,00
3 — RIACHÃO DO MEIO (1 via)					
1. ^a) vicinal	Valença — Riachão do Meio	12,00	72 km.	Cavalo	\$ 30,00
4 — SARAPUÍ (2 vias)					
1. ^a) marítima	Valença — SarapuÍ	2,30	14 mi.	Lancha a motor	\$ 120,00
- id	Valença — SarapuÍ	4,30	14 mi.	Canôa	\$ 40,00
2. ^a) vicinal	Valença — SarapuÍ	3,00	18 km.	Cavalo	\$ 15,00
5 — TERRA PRETA (1 via)					
1. ^a) vicinal	Valença — Terra Preta	10,00	51 km.	Cavalo	\$ 30,00
6 — UNAMIRÍM (1 via)					
1. ^a) vicinal	Valença — Unamirím	2,00	15 km.	Cavalo	\$ 15,00
7 — VÁRZEA (1 via)					
1. ^a) vicinal	Valença — Várzea	9,00	43 km.	Cavalo	\$ 30,00
8 — VILA VELHA DE JIQUIRIÇÁ (1 via)					
1. ^a) vicinal	Valença — Vila Velha de Jiquiriçá . .	4,00	24 km.	Cavalo	\$ 20,00
B — Às sedes distritais:					
1 — QUERÉM (1 via)					
1. ^a) vicinal	Valença — Querém	4,30	22 km.	Cavalo	\$ 20,00
2 — MARICOABO (2 vias)					
1. ^a) marítima	Valença — Maricoabo	1,30	7 mi.	Lancha a motor	\$ 80,00
	Valença — Maricoabo	3,00	7 mi.	Canôa	\$ 20,00
2. ^a) vicinal	Valença — Maricoabo	1,00	6 km.	Cavalo	\$ 10,00
3 — SERRA GRANDE (1 via)					
1.) vicinal	Valença — Serra Grande	10,00	60 km.	Cavalo	\$ 40,00
C — Às sedes municipais limítrofes:					
1 — CAIRU' (1 via)					
1.) marítima	Valença — Cairú	1,30	9 mi.	Lancha a motor	\$ 100,00
	Valença — Cairú	3,00	9 mi.	Canôa	\$ 30,00
2 — JAGUARIBE (3 vias)					
1. ^a) mista:					
a) vicinal	Valença — (Fazenda Leal)	7,00	54 km.	Cavalo	Ajuste
b) fluvial	(Fazenda Leal) — Jaguaribe	1,00	3 mi.	Canôa	Ajuste
2. ^a) mista:					
a) vicinal	Valença — (Camassandí)	6,00	42 km.	Cavalo	\$ 20,00
b) fluvial	(Camassandí) — Jaguaribe	3,00	9 mi.	Canôa	\$ 20,00
3. ^a) vicinal	Valença — (Camassandí) — Jaguaribe	9,00	69 km.	Cavalo	Ajuste

LOCALIDADES EXTREMAS Número e espécie de vias	ITINERÁRIOS	TEMPO (hora)	DISTÂNCIA (km ou ml.)	MEIO DE TRANSPORTE	PRÊÇO (Cr. \$)
3 — LAJE ^{vicinal} (1 via) 1.) fluvial	Valença — Laje	10,00	72 km.	Cavalo	\$ 50,00
4 — MUTUÍPE (1 via) 1 ^a .) vicinal	Valença — Mutuípe	12,00	75 km.	Cavalo	\$ 50,00
5 — TAPEROA' (2 vias) 1 ^a .) marítima	Valença — Taperoá	2,00	12 mi.	Lancha a motor	\$ 120,00
2 ^a .) vicinal	Valença — Taperoá	5,00	12 mi.	Canôa	\$ 40,00
	Valença — Taperoá	4,00	24 km.	Cavalo	\$ 20,00
D — À Salvador: (3 vias)					
1 ^a .) marítima	Valença — Salvador	6,00	42 mi.	Escuna	\$ 40,00
2 ^a .) rodoviária	Valença — Salvador	12,00	42 mi.	Canôa	\$ 15,00
	Valença — (Ponte do Rio do Braço sobre a BA.2) — Santo Antônio de Jesus — Conceição do Almeida — Cruz das Almas — Muritiba — São Felix — Cachoeira — Conceição da Feira — São Gonçalo dos Campos — São Sebastião do Passé — Camassari — Salvador	11,00	315 km.	Automóvel	Ajuste
3 ^a .) mista:					
a) vicinal)	Valença — Nazaré	8,00	46 km.	Cavalo	\$ 84,00
b) ferroviária	Nazaré — (São Roque)	1,04	31 km.	Ferrovia (EPN)	\$ 5,30
c) marítima	(São Roque) — Salvador	3,00	21 mi.	Vapor (N. B.)	\$ 6,30
E — À Capital Federal: (1 via)					
1 ^a .) mista:					
a) 1 ^a etapa	Valença — Salvador (já descrita)				
b) 2 ^a etapa	Salvador — Capital Federal (ver Salvador)				
VITÓRIA DA CONQUISTA					
A — Aos principais povoados:					
B — Às sedes distritais:					
1 — ANAGE' (1 via) 1 ^a .) rodoviária	Vitória da Conquista — Anage	2,00	54 km.	Automóvel	Ajuste
2 — BARRA DO CHOÇA (2 vias) 1 ^a .) rodoviária	Vitória da Conquista — Barra do Choça	2,00	36 km.	Automóvel	Ajuste
2 ^a .) vicinal	Vitória da Conquista — Barra do Choça	5,00	36 km.	Cavalo	\$ 20,00
3 — BELO CAMPO (1 via) 1 ^a .) rodoviária	Vitória da Conquista — Bélo Campo	2,30	65 km.	Automóvel	\$ 60,00
4 — CAATIBA (1 via) 1 ^a .) mista:					
a) rodoviária	Vitória da Conquista — Barra do Choça	2,00	36 km.	Automóvel	Ajuste
b) vicinal	Barra do Choça — Caatiba	6,00	36 km.	Cavalo	Ajuste
5 — COQUINHOS (1 via) 1 ^a .) vicinal	Vitória da Conquista — Coquinhos ..	8,00	61 km.	Cavalo	Ajuste
6 — IGUA' (2 vias) 1 ^a .) rodoviária	Vitória da Conquista — Iguá	1,00	18 km.	Automóvel	Ajuste
2 ^a .) vicinal	Vitória da Conquista — Iguá	2,30	18 km.	Cavalo	Ajuste
7 — INHOBÍM (2 vias) 1 ^a .) rodoviária	Vitória da Conquista — Inhobím ..	3,00	72 km.	Automóvel	Ajuste
2 ^a .) vicinal	Vitória da Conquista — Inhobím ..	10,00	72 km.	Cavalo	\$ 40,00
8 — JOSE' GONÇALVES (2 vias) 1 ^a .) rodoviária	Vitória da Conquista — José Gonçalves	1,15	20 km.	Automóvel	Ajuste
2 ^a .) vicinal	Vitória da Conquista — José Gonçalves	3,00	20 km.	Cavalo	\$ 15,00
9 — QUARASSU' (1 via) 1 ^a .) rodoviária	Vitória da Conquista — Quarassú ..	4,00	84 km.	Automóvel	Ajuste

TÁBUAS ITINERÁRIAS

200

LOCALIDADES EXTREMAS Número e espécie de vias	ITINERÁRIOS	TEMPO (hora)	DISTÂNCIA (km ou ml.)	MEIO DE TRANSPORTE	PRÊÇO (Cr. \$)
C — Às sedes municipais limítrofes:					
1 — CONDEÚBA (2 vias)					
1. ^a) rodoviária	Vitória da Conquista — Brumado — Condeúba	9,00	279 km.	Automóvel	Ajuste
2. ^a) vicinal	Vitória da Conquista — Condeúba	30,00	186 km.	Cavalo	Ajuste
2 — DJALMA DUTRA (2 vias)					
1. ^a) rodoviária	Vitória da Conquista — Djalma Dutra	2,00	72 km.	Ônibus (auto, ajuste)	\$ 40,00
2. ^a) vicinal	Vitória da Conquista — Djalma Dutra	12,00	74 km.	Cavalo	\$ 20,00
3 — ITABUNA (2 vias)					
1. ^a) rodoviária	Vitória da Conquista — Itambé — Itabuna	5,30	268 km.	Ônibus (auto, ajuste)	\$ 75,00
2. ^a) vicinal	Vitória da Conquista — Itabuna	34,00	238 km.	Cavalo	Ajuste
4 — ITAMBE' (1 via)					
1. ^a) rodoviária	Vitória da Conquista — Itambé	1,00	62 km.	Ônibus (auto, ajuste)	\$ 20,00
5 — MACARANI (1 via)					
1. ^a) mista:					
a) rodoviária	Vitória da Conquista — Itambé	1,00	62 km.	Ônibus (auto, ajuste)	\$ 20,00
b) vicinal	Itambé — Macarani	12,00	70 km.	Cavalo	\$ 30,00
D — À Salvador: (4 vias)					
1. ^a) mista:					
a) rodoviária	Vitória da Conquista — Djalma Dutra — Boa Nova — Jiquié	6,00	191 km.	Automóvel	Ajuste
b) ferroviária	Jiquié — Jaguaquara — Itaquara — Santa Inês — Ubaíra — Jiquiriçá — Mutuípe — Laje — São Miguel das Matas — Santo Antônio de Jesus — Nazaré — (São Roque)	11,00	290 km.	Ferrovia (EFN)	\$ 42,30
c) marítima	(São Roque) — Salvador	3,00	21 mi.	Vapor (NB)	\$ 6,30
2. ^a) mista:					
a) rodoviária	Vitória da Conquista — Itambé — Itabuna — Ilhéus	6,00	300 km.	Automóvel	Ajuste
b) marítima	Ilhéus — Salvador	14,00	120 mi. 150	Vapor (N. B.)	\$ 82,60
3. ^a) mista:					
a) rodoviária	Vitória da Conquista — Itambé — Itabuna — Ilhéus	6,00	300 km.	Automóvel	Ajuste
b) aérea	Ilhéus — Salvador	1,05	230 km.	Avião (PB e SACS)	\$ 268,80
4. ^a) rodoviária	Vitória da Conquista — Djalma Dutra — Boa Nova — Jiquié — Jaguaquara — Itaquara — Santa Inês — Brejões (Milagres) — (Lajêdo Alto) — Santa Terezinha — Castro Alves — Cruz das Almas — Muritiba — São Felix — Cachoeira — Conceição da Feira — São Gonçalo dos Campos — (Humildes) — São Sebastião do Passé — Camassarí — Salvador	22,00	682 km.	Automóvel	Ajuste
E — À Capital Federal: (3 vias)					
1) mista:					
a) 1. ^a etapa	Vitória da Conquista — Salvador (já descrita)				
b) 2. ^a etapa	Salvador — Capital Federal (ver Sal- vador)				
2. ^a) mista:					
a) 1. ^a etapa	Vitória da Conquista — Ilhéus (já descrita)				
b) 2. ^a etapa	Ilhéus — Capital Federal (ver Ilhéus)				
3. ^a) mista:					
a) rodoviária	Vitória da Conquista — (Porto de Santa Cruz) — (Cachoeira do Pajeú) — Salinas — (Caboclo) — Francisco Sá — Montes Claros	23,00	700 km.	Automóvel	Ajuste
b) ferroviária	Montes Claros — Belo Horizonte — Capital Federal	32,35	1.116 km.	Ferrovia (EFGB)	\$ 127,00

LOCALIDADES EXTREMAS Número e espécie de vias	ITINERÁRIOS	TEMPO (hora)	DISTÂNCIA (km ou mi.)	MEIO DE TRANSPORTE	PRÊÇO (Cr. \$)
XIQUE-XIQUE					
A — Aos principais povoados:					
1 — BÔA VISTA (1 via) 1ª.) vicinal	Xique-Xique — Bôa Vista	8,00	48 km.	Cavalo	Ajuste
2 — JACARE' (1 via) 1ª.) vicinal	Xique-Xique — Jacaré	22,00	140 km.	Cavalo	Ajuste
3 — UTINGA (1 via) 1ª.) vicinal	Xique-Xique — Utinga	7,00	54 km.	Cavalo	Ajuste
B — As sedes distritais:					
1 — CENTRAL (1 via) 1ª.) rodoviária	Xique-Xique — Tiririca — Central ..	2,30	90 km.	Auto ou caminhão	Ajuste
2 — IBIACEMA (1 via) 1ª.) vicinal	Xique-Xique — Ibiacema	18,00	120 km.	Cavalo	Ajuste
3 — IGUIRA (2 vias) 1ª.) fluvial	Xique-Xique — Iguira	3,00	37 km.	Vapor (VBSF)	\$ 13,30
2ª.) vicinal	Xique-Xique — Iguira	6,00	37 km.	Canôa	\$ 15,00
4 — TIRIRICA (1 via) 1ª.) rodoviária	Xique-Xique — Picado — Iguira	5,00	33 km.	Cavalo	Ajuste
5 — UIBAÍ (1 via) 1ª.) rodoviária	Xique-Xique — Tiririca	1,50	47 km.	Auto ou caminhão	Ajuste
6 — UIBAÍ (1 via) 1ª.) rodoviária	Xique-Xique — Uibaí	4,30	120 km.	Auto ou caminhão	Ajuste
C — As sedes municipais limítrofes:					
1 — BARRA (2 vias) 1ª.) fluvial	Xique-Xique — Barra	7,00	79 km.	Vapor (VBSF)	\$ 29,10
2ª.) mista:	Xique-Xique — Barra	8,00	79 km.	Canôa	Ajuste
a) fluvial	Xique-Xique — (Ibiraba)	1,00	9 km.	Vapor (VBSF)	\$ 3,40
b) vicinal	(Ibiraba) — Barra	9,00	70 km.	Cavalo	Ajuste
2 — BROTAS DE MACAÛBAS (2 vias) 1ª.) rodoviária	Xique-Xique — Santo Inácio — Brotas de Macaúbas	6,00	178 km.	Auto ou caminhão	Ajuste
2ª.) vicinal	Xique-Xique — Brotas de Macaúbas ..	36,00	178 km.	Cavalo	Ajuste
3 — IRECÊ (2 vias) 1ª.) rodoviária	Xique-Xique — Irecê	4,00	111 km.	Auto ou caminhão	Ajuste
2ª.) vicinal	Xique-Xique — Irecê	20,00	132 km. 111	Cavalo	Ajuste
4 — PILÃO ARCADE (2 vias) 1ª.) fluvial	Xique-Xique — Pilão Arcade	16,00	82 km.	Vapor (VBSF e NMSF)	\$ 30,20
2ª.) vicinal	Xique-Xique — Pilão Arcade	19,00	114 km.	Cavalo	Ajuste
5 — SANTO INÁCIO (2 vias) 1ª.) rodoviária	Xique-Xique — Santo Inácio	1,30	34 km.	Auto ou caminhão	Ajuste
2ª.) vicinal	Xique-Xique — Santo Inácio	5,00	34 km.	Cavalo	\$ 30,00
6 — SENTO SÉ (1 via) 1ª.) fluvial	Xique-Xique — Pilão Arcade — Re- manso — Sento Sé	47,00	258 km.	Vapor (VBSF e NMSF)	\$ 86,60
D — À Salvador: (2 vias)					
1ª.) mista:	Xique-Xique — Pilão Arcade — Re- manso — Sento Sé — Casa Nova — Juazeiro	69,10	360 km.	Vapor (VBSF e NMSF)	\$ 93,30
a) fluvial	Juazeiro — Jaguarari — Senhor do Bonfim — Itiúba — Queimadas — Santaluz — Serrinha — Alagoinhas — Catú — Pojuca — Mata de São João — Camassari — Salvador	24,00	579 km.	Ferrovia (VFFLB)	\$ 73,50
b) ferroviária	Xique-Xique — Irecê — Morro do Chapéu — Mundo Novo — Baixa Gran- de — Ipirá — Feira de Santana — São				
2ª.) rodoviária					

TÁBUAS ITINERÁRIAS

202

LOCALIDADES EXTREMAS Número e espécie de vias	ITINERÁRIOS	TEMPO (hora)	DISTÂNCIA (km ou ml.)	MEIO DE TRANSPORTE	(Cr. \$) PRÊÇO
E — À Capital Federal: (2 vias)	Sebastião do Passé — Camassari — Salvador	26 27,00	699 km.	Automóvel	Ajuste
1ª.) mista: a) 1ª. etapa	Xique-Xique — Salvador (já descrita)				
b) 2ª. etapa	Salvador — Capital Federal (ver Sal-				
2ª.) mista:	vador)				
a) fluvial	Xique-Xique — Barra — Paratinga —				
	Bom Jesus da Lapa — Carinhanha —				
	Manga — Matias Cardoso — Januária				
	— São Francisco — São Romão —				
	Pirapora	207,00	1.011 km.	Vapor (VBSF e	
	Pirapora — Belo Horizonte — Capital			NMSF)	\$ 228,80
b) ferroviária	Federal	29,35	1.006 km.	Ferrovia (EFCB)	\$ 121,50

C.S.S.

Índice remissivo das localidades que figuram nas presentes "Tábuas Itinerárias"

Nº. de ordem	Designação da Localidade	Categoria	Subordinação Administrativa		Nº. da Página
				Município	
1	Abadia	Vila	Jandaíra	100
2	Abaíra	"	Piatã	144
3	Abaré	Povoado	Curaçá	57
4	Abóboras	"	Juazeiro	104
5	Abrantes	Vila	Camassarí	35
6	Acajutiba	"	Esplanada	62
7	Acarací	Povoado	Bôa Nova	16
8	Acaráí	"	Camamú	32
9	Açude	"	Macaúbas	111
10	Açudina	Vila	Santa Maria da Vitória	165
11	Acupe	Povoado	Santo Amaro	168
12	Acuráú	"	Camamú	32
13	Acutinga	"	Cachoeira	25
14	Adustina	Vila	Paripiranga	143
15	Afligidos	"	São Gonçalo dos Campos	173
16	Afrânio Peixoto	"	Lençóis	107
17	Água Bela	"	Djalma Dutra	59
18	Água Branca	Povoado	Ilhéus	69
19	Água Comprida	"	Taperoá	189
20	Água de Passarinho	"	Itaquara	87
21	Água Dôce	"	Djalma Dutra	58
22	Água do Rêgo	"	Seabra	184
23	Água Fria	"	Itacaré	83
24	Água Fria	"	Alcobaça	2
25	Água Fria	Vila	Irará	77
26	Água Preta	Povoado	Itabuna	80
27	Água Quente	"	Santa Maria da Vitória	165
28	Água Quente	Vila	Paramirim	140
29	Água Suja	Povoado	Piatã	144
30	Água Vermelha	"	Jiquié	101
31	Aiquára	Vila	Jiquié	102
32	Ajuda	Povoado	Pôrto Seguro	147
33	Alagadiço	"	Jacobina	93
34	Alagôas	"	Itaberaba	79
35	Alagoínhas	Cidade	Alagoínhas	1
36	Alagoínhas	Povoado	Mairí	113
37	Alagoínhas	"	Santana	160
38	Alamão	"	Cachoeira	25
39	Alcobaça	Cidade	Alcobaça	2
40	Aldeia	Povoado	Itacaré	83
41	Aldeia	"	Muritiba	120
42	Aldeia São Fidelis	"	Valença	198
43	Alecrim	"	Cachoeira	25
44	Alecrim	"	Caculé	27
45	Alegre	"	Caculé	27
46	Algodão	"	Ipiaú	74
47	Algodões	"	Tucano	190
48	Almas	"	Juazeiro	104
49	Altamira	"	Conde	50
50	Alto Alegre	"	Riachão do Jacuípe	151
51	Alto Bonito	Vila	Mundo Novo	128
52	Alto da Lagoinha	Povoado	Ubaíra	123
53	Alto da Maria Preta	"	Castro Alves	43
54	Alto da Serra	"	Jaguaquara	96
55	Alto de Santo Antônio	"	Alagoínhas	1
56	Amado Bahia	Vila	Mata de São João	120
57	Amargosa	Cidade	Amargosa	3
58	Amargoso	Povoado	Caculé	27
59	Amaniú	Vila	Sento Sé	187
60	Ambar	Povoado	Camamú	32
61	América Dourada	Vila	Irecê	78
62	Américo Alves	Vila	Sento Sé	187
63	Amoreiras	Povoado	Itaparica	85
64	Amparo	"	Santo Amaro	168
65	Anagé	Vila	Vitória da Conquista	199
66	Andaraí	Povoado	Mundo Novo	127

Nº. de ordem	Designação da Localidade	Categoria	Subordinação Administrativa		Nº. da Página
				Município	
67	Andaraí	Cidade	Andaraí	4
68	Andorinha	Povoado	Senhor do Bonfim	185
69	Angélica	"	São Gonçalo dos Campos	179
70	Angelim	"	Canavieirás	37
71	Angical	"	Irecê	78
72	Angical	Cidade	Angical	5
73	Angico	Povoado	Remanso	150
74	Angicos	"	Mairí	113
75	Anguera	Vila	Feira de Santana	64
76	Antarí	Povoado	Brotas de Macaúbas	20
77	Antas	Vila	Cícero Dantas	46
78	Antônio Francisco	Povoado	Seabra	184
79	Anurí	"	Una	195
80	Aparajú	"	Caravelas	39
81	Apertado de Pedras	"	Paripiranga	143
82	Aporá	Vila	Inhambupe	73
83	Apuarema	Povoado	Nilo Peçanha	134
84	Apuarema	Vila	Jaguaquara	96
85	Araçá	Povoado	Nazaré	132
86	Araçás	Vila	Alagoínhas	1
87	Aracatú	"	Brumado	23
88	Arací	Povoado	Brotas de Macaúbas	20
89	Arací	Vila	Serrinha	188
90	Aramarí	"	Alagoínhas	1
91	Arapiranga	"	Rio de Contas	155
92	Araripe	Povoado	Santo Amaro	168
93	Arataca	Vila	Una	196
94	Aratú	Povoado	Salvador	159
95	Aratuípe	Cidade	Aratuípe	7
96	Areia Branca	Povoado	Itabuna	80
97	Areia Branca	"	Mundo Novo	127
98	Areia Fina	"	São Miguel das Matas	180
99	Areião	"	Bôa Nova	16
100	Arembépe	"	Camassarí	34
101	Argoím	Vila	Castro Alves	44
102	Argolo	Povoado	Mucurí	127
103	Aribicê	"	Euclides da Cunha	63
104	Aritaguá	Vila	Ilhéus	71
105	Aroeira	Povoado	Conceição do Coité	49
106	Aroeiras	"	Ibipetuba	67
107	Aroeiras	"	Caetitê	30
108	Arraial	"	Oliveira dos Brejinhos	135
109	Arraial da Conceição	"	Camamú	32
110	Arraial do Silva	"	Jaguaquara	96
111	Assú da Torre	Vila	Mata de São João	120
112	Atalaia	Povoado	Canavieiras	37
113	Baêta	"	Jiquié	101
114	Bagres	"	Miguel Calmon	121
115	Baixa Alegre	"	Jiquié	101
116	Baixa da Areia	"	Amargosa	3
117	Baixa do Palmeira	Vila	Cruz das Almas	56
118	Baixa Grande	Povoado	Cipó	47
119	Baixa Grande	Cidade	Baixa Grande	7
120	Baixão	Vila	Jiquié	102
121	Baixinha	"	Ubaíra	193
122	Baixio	Povoado	Esplanada	62
123	Bananeiras	"	Conceição da Feira	48
124	Bananeiras	"	Itabuna	80
125	Bananeiras	"	Miguel Calmon	121
126	Bananeiras	"	Muritiba	125
127	Banco Central	Vila	Ilhéus	71
128	Banco da Vitória	"	Ilhéus	71
129	Banco do Pedro	Povoado	Ilhéus	69
130	Bandeira	"	Ilhéus	69
131	Bandeira	"	Itambé	84
132	Bandeiras	"	Bom Jesús da Lapa	17
133	Banzaé	"	Ribeira do Pombal	154
134	Baraúnas	Vila	Seabra	184
135	Barbosa	Povoado	Livramento do Brumado	108
136	Barcelos	"	Camamú	32
137	Barra	"	Paramirim	140
138	Barra	"	Mundo Novo	127
139	Barra	Cidade	Barra	8

Nº. de ordem	Designação da Localidade	Categoria	Subordinação Administrativa		Nº. da Página
				Município	
140	Barra Avenida	Povoado	Jiquié	102
141	Barracão	"	Belmonte	14
142	Barra da Cruz	"	Casa Nova	42
143	Barra da Estiva	Cidade	Barra da Estiva	11
144	Barra da Inveja	Povoado	Amargosa	3
145	Barra da Parateca	"	Carinhanha	40
146	Barra de Caravelas	"	Caravelas	39
147	Barra de São José	"	Ihéus	69
148	Barra do Araújo	"	Remanso	150
149	Barra do Choça	Vila	Vitória da Conquista	199
150	Barra do Gil	Povoado	Itaparica	85
151	Barra do Itariri	"	Conde	50
152	Barra do Jiquiriçá	"	Jaguaripe	98
153	Barra do Mendes	Vila	Brotas de Macaúbas	22
154	Barra do Paraguassú	Povoado	Maragogipe	117
155	Barra do Pojuca	"	Camassarí	34
156	Barra do Riacho	"	Cotegipe	54
157	Barra do Riacho de Areia	"	Ubaira	193
158	Barra do Rocha	Vila	Ipiaú	74
159	Barra do Salgado	Povoado	Itabuna	80
160	Barra dos Carvalhos	"	Nilo Peçanha	134
161	Barra Grande	"	Marau	118
162	Barra Paulo Afonso	"	Glória	65
163	Barreira	"	Paripiranga	143
164	Barreiras	Cidade	Barreiras	12
165	Barreiras	Povoado	Canavieiras	37
166	Barreiras	"	Nilo Peçanha	134
167	Barreiro	"	Santa Maria da Vitória	165
168	Barreiro Grande	"	Bom Jesús da Lapa	18
169	Barreiros	"	Riachão do Jacuípe	151
170	Barriguda	"	Guanambi	66
171	Barrinha	"	Jaguarari	96
172	Barrinha	"	Livramento do Brumado	108
173	Barro Alto	"	Morro do Chapéu	124
174	Barro Preto	Vila	Ihéus	71
175	Barro Vermelho	Povoado	Oliveira dos Brejinhos	135
176	Barro Vermelho	Vila	Curaçá	57
177	Barrocoão	Povoado	Nazaré	132
178	Barrocas	"	Cipó	47
179	Barrocas	Vila	Barreiras	12
180	Barrocas	Povoado	Serrinha	188
181	Bastião	Vila	Piatã	144
182	Batatan	Povoado	Maragogipe	117
183	Bela Flor	Vila	Catú	45
184	Bela Flor	Povoado	Mundo Novo	127
185	Bela Nova	"	Itabuna	81
186	Bela Sombra	"	Piatã	144
187	Bela Vista	"	Itiúba	89
188	Bela Vista	"	Bom Jesús da Lapa	18
189	Belém	Vila	Cachoeira	26
190	Belmonte	Cidade	Belmonte	14
191	Belo Campo	Vila	Vitória da Conquista	199
192	Belo Horizonte	Povoado	Itaberaba	79
193	Bem Bom	Vila	Casa Nova	42
194	Bengue	Povoado	Santo Amaro	169
195	Bento Simões	Vila	Irará	77
196	Berimbáu	Povoado	Santo Amaro	169
197	Biringinga	Vila	Serrinha	188
198	Bôa Esperança	Povoado	Oliveira dos Brejinhos	136
199	Bôa Esperança	"	Irará	76
200	Bôa Hora	"	Cipó	47
201	Bôa Nova	Cidade	Bôa Nova	16
202	Bôa Paz	Povoado	Mairi	113
203	Bôa Sentença	"	Rio de Contas	154
204	Bôa União	Vila	Alagoínhas	1
205	Bôa Vista	Povoado	Barreiras	12
206	Bôa Vista	"	Bom Jesús da Lapa	18
207	Bôa Vista	"	Xique Xique	201
208	Bôa Vista	"	Esplanada	62
209	Bôa Vista	"	Uauá	191
210	Bôa Vista	"	Cachoeira	25
211	Bôa Vista	"	Inhambupe	73

Nº. de ordem	Designação da Localidade	Categoria	Subordinação Administrativa		Nº. da Página
			Município		
212	Boassú	Vila	Jiquié	102	
213	Boca das Palmeiras	Povoado	Brotas de Macaúbas	20	
214	Boca do Córrego	Vila	Belmonte	15	
215	Bocaina	Povoado	Piatã	144	
216	Bom Gosto	"	São Filipe	177	
217	Bom Jardim	"	Muritiba	129	
218	Bom Jesús	"	Djalma Dutra	59	
219	Bom Jesús Belém	"	Alcobaça	2	
220	Bom Jesús da Lapa	Cidade	Bom Jesús da Lapa	17	
221	Bom Jesús dos Pobres	Povoado	Santo Amaro	169	
222	Bonfim	"	Alcobaça	2	
223	Bonfim	"	Mata de São João	119	
224	Bonfim	"	Itabuna	81	
225	Bonfim da Feira	Vila	Feira de Santana	64	
226	Bom Sucesso	Povoado	Mairí	113	
227	Bom Sossêgo	Vila	Oliveira dos Brejinhos	137	
228	Bonito	Povoado	Oliveira dos Brejinhos	136	
229	Boqueirão	Povoado	Riacho de Santana	152	
230	Boqueirão	"	Santa Terezinha	167	
231	Boqueirão	"	Itabuna	81	
232	Boquira	Vila	Macaúbas	112	
233	Bossoróca	"	Sento Sé	187	
234	Botuporã	"	Macaúbas	112	
235	Brejão da Caatinga	Povoado	Campo Formoso	36	
236	Brejão da Grotta	"	Campo Formoso	36	
237	Brejinho	"	Jacarací	92	
238	Brejinho das Ametistas	Vila	Caitité	30	
239	Brejinho da Serra Negra	Povoado	Oliveira dos Brejinhos	136	
240	Brejo	"	Maracás	114	
241	Brejo	"	Piatã	144	
242	Brejo das Moças	"	Oliveira dos Brejinhos	136	
243	Brejo da Serra	Vila	Pilão Arcado	146	
244	Brejo do André	Povoado	Santo Amaro	169	
245	Brejo do Burití	"	Brotas de Macúbas	20	
246	Brejo do Zacarias	"	Pilão Arcado	146	
247	Brejo do Espírito Santo	"	Santa Maria da Vitória	165	
248	Brejo Grande	"	Miguel Calmon	121	
249	Brejo Luiza de Brito	"	Ibitiára	68	
250	Brejo Velho	Vila	Angical	5	
251	Brejões	Cidade	Brejões	19	
252	Brito	Povoado	Santo Amaro	169	
253	Brotas	"	São Gonçalo dos Campos	179	
254	Brotas de Macaúbas	Cidade	Brotas de Macaúbas	20	
255	Brumado	"	Brumado	23	
256	Brundué	Povoado	Oliveira dos Brejinhos	136	
257	Bucuituba	Vila	Macaúbas	112	
258	Buerarema	"	Itabuna	82	
259	Buninal	"	Piatã	145	
260	Buracica	"	Santo Amaro	170	
261	Buranhem	Vila	Porto Seguro	148	
262	Buri	Povoado	Camamú	33	
263	Burís	"	Taperoá	189	
264	Burití Novo	"	Brotas de Macaúbas	21	
265	Buritirama	Vila	Barra	9	
266	Busca Vida	Povoado	Jiquié	102	
267	Caatiba	Vila	Vitória da Conquista	199	
268	Caatingas	Povoado	Jaguaquara	96	
269	Caatinga Sêca	"	Livramento do Brumado	108	
270	Cabaceiras	"	Muritiba	129	
271	Cabaxí	"	São Sebastião do Passé	181	
272	Cabeças	Vila	Muritiba	130	
273	Cabila	Povoado	Pojuca	147	
274	Caboto	"	Nazaré	132	
275	Cabral	"	Miguel Calmon	121	
276	Cabrália	Vila	Piatã	145	
277	Cabussú	Povoado	Santo Amaro	169	
278	Cacha Pregos	Vila	Itaparica	86	
279	Cachocira	Povoado	Ibitiára	68	
280	Cachocira	Cidade	Cachoeira	25	
281	Cachoeira do Brejo Grande	Povoado	Miguel Calmon	121	
282	Cachoeirinha	"	Bêa Nova	16	
283	Cachoeirinha	"	Muritiba	129	
284	Cachoeirinha	"	Jiquié	102	

Nº. de ordem	Designação da Localidade	Categoria	Subordinação Administrativa		Nº. da Página
				Município	
285	Cachoeirinha	"		Senhor do Bonfim	185
286	Cachoeirinha	"		Belmonte	14
287	Caculé	Cidade		Caculé	27
288	Cações	Povoado		Jaguaripe	98
289	Caém	Vila		Jacobina	94
290	Cafarnaúm	Povoado		Môrro do Chapéu	124
291	Cafelandia	"		Jacobina	93
292	Cafongó	"		Ilhéus	69
293	Caiçara	"		Brotas de Macaúbas	21
294	Caiçara	"		Jacobina	93
295	Cairú	Cidade		Cairú	29
296	Caitité	Cidade		Caitité	30
297	Cajaíba	Povoado		Camamú	33
298	Cajazeira	Vila		Bôa Nova	16
299	Cajazeira	Povoado		Camamú	33
300	Cajazeiras	"		São Felix	176
301	Cajirús	"		Camassari	34
302	Cajueiro	"		Itabuna	81
303	Cajueiro	Povoado		Queimadas	149
304	Cajuí	Vila		Sento Sé	187
305	Caldeirão	"		Saúde	182
306	Caldeirão	"		Oliveira dos Brejinhos	136
307	Caldeirão de Plínio	"		Maracás	114
308	Caldeirão dos Mirandas	"		Maracás	114
309	Caldeirãozinho	"		Maracás	114
310	Caldeiras	Vila		Caitité	31
311	Calolé	Povoado		Cachoeira	25
312	Camamú	Cidade		Camamú	32
313	Camassandi	Vila		Jaguaripe	98
314	Camassari	Cidade		Camassari	34
315	Camatei	Vila		Palmas de Monte Alto	138
316	Cambuís	"		Entre Rios	61
317	Campestre	"		Seabra	184
318	Capinarana	Vila		Macarani	111
319	Campinas	Povoado		São Francisco do Conde	178
320	Campinas	"		Mata de São João	120
321	Campinas	"		Cachoeira	25
322	Campinas	"		Salvador	158
323	Campinas	"		Riacho de Santana	152
324	Campinhos	Vila		Santo Amaro	170
325	Campo Alegre	Povoado		Miguel Calmon	121
326	Campo Alegre	"		Santa Terezinha	167
327	Campo Belo	"		Ilhéus	69
328	Campo do Meio	"		Saúde	182
329	Campo Formoso	Cidade		Campo Formoso	35
330	Campo Grande	Povoado		Pilão Arcado	146
331	Camurugí	Vila		Taperoá	190
332	Canabrava	Povoado		Cruz das Almas	56
333	Canabrava	"		Cotegipe	54
334	Canabrava	"		Santa Maria da Vitória	165
335	Canabrava	"		Inhambupe	73
336	Canabrava	"		Saúde	182
337	Canabrava	"		Livramento do Brumado	108
338	Canabrava Brundué	Povoado		Oliveira dos Brejinhos	136
339	Canabrava das Almas	"		Brotas de Macaúbas	21
340	Canabrava do Barro Vermelho	"		Oliveira dos Brejinhos	136
341	Canabravinha	Vila		Paramirim	140
342	Canal do Ouro	Povoado		Santa Inês	162
343	Canarana	Vila		Morro do Chapéu	124
344	Canatiba	"		Macaúbas	112
345	Canatubiá	Povoado		Esplanada	62
346	Canavieiras	Cidade		Canavieiras	37
347	Canavieiras	Povoado		Cairú	29
348	Canavieiras	"		Jacobina	93
349	Canavieiras	"		Saúde	182
350	Canché	Vila		Jeremoabo	101
351	Candeal	"		Riachão do Jacuípe	152
352	Candeal	Povoado		Castro Alves	42
353	Candeias	"		Salvador	159
354	Candiba	Vila		Guanambi	66
355	Cangalheiro	Povoado		São Filipe	177
356	Cangerana	"		Mundo Novo	128

Nº. de ordem	Designação da Localidade	Categoria	Subordinação Administrativa	Nº. da Página
			Município	
357	Cangorito	Povoado	Conde	50
358	Canôa	"	Senhor do Bonfim	185
359	Cansanção	Vila	Monte Santo	123
360	Cantinho	Povoado	Urandí	196
361	Canto de Pedras	"	Oliveira dos Brejinhos	136
362	Canudos	"	Barra	3
363	Canudos	Vila	Euclides da Cunha	63
364	Capão	"	Laje	106
365	Capão Grande	Povoado	Palmeiras	139
366	Capela	"	Ituberá	91
367	Capianga	"	Entre Rios	60
368	Capím	"	Cachoeira	25
369	Capimirim	"	São Sebastião do Passé	181
370	Capital Federal	Cidade	Distrito Federal	—
371	Capivara	Povoado	Caculé	27
372	Capoeiruçu	"	Cachoeira	26
373	Caracatá	"	Uauá	191
374	Caraguatá	Vila	Rio de Contas	155
375	Caraibas	Povoado	Campo Formoso	36
376	Caraibas	Vila	Condeúba	51
377	Caraibas	Povoado	Paramirim	140
378	Caraibuna	Vila	Ituassú	90
379	Caraípe	"	São Filipe	177
380	Caraíva	Povoado	Porto Seguro	147
381	Caravelas	Cidade	Caravelas	39
382	Cardoso	Povoado	Esplanada	62
383	Cariacá	"	Senhor do Bonfim	185
384	Carinhanha	Cidade	Carinhanha	40
385	Cariparé	Vila	Cotegipe	55
386	Cariri	Povoado	Mutuípe	131
387	Carmo	"	São Sebastião do Passé	181
388	Carnaíba	"	Juazeiro	104
389	Carnaíba	"	Euclides da Cunha	63
390	Carnaíba de Dentro	"	Juazeiro	104
391	Carnauba Grande	"	Oliveira dos Brejinhos	136
392	Carobá	"	Irá	76
393	Carrapato	"	Condeúba	51
394	Carrapichel	Vila	Senhor do Bonfim	186
395	Casa de Telhas	Povoado	Rio de Contas	155
396	Casa Nova	Cidade	Casa Nova	41
397	Casa Nova	Povoado	Riachão do Jacuípe	151
398	Cascata	"	Lacaré	83
399	Cascavel	"	Mucugê	125
400	Castanhão	"	Jiquié	102
401	Castelo Novo	Vila	Ilhéus	71
402	Castro Alves	Cidade	Castro Alves	43
403	Catão	Vila	Barreiras	12
404	Catinga do Moura	"	Jacobina	94
405	Catingal	"	Bôa Nova	16
406	Catinga Sêca	Povoado	Muritiba	129
407	Catita	Vila	Remanso	150
408	Catolé	Povoado	Ilhéus	69
409	Catolés	Vila	Piatã	145
410	Catú	Cidade	Catú	45
411	Catuíçara	Vila	Santo Amaro	170
412	Catuní	Povoado	Jaguarari	97
413	Caturama	Vila	Macaúbas	112
414	Çavaco	Povoado	Amargosa	3
415	Cavinge	"	Santo Estevão	173
416	Caxias	"	Cícero Dantas	46
417	Cedro	"	Piatã	144
418	Central	"	Pojuca	147
419	Central	Vila	Xique Xique	201
420	Cêpa	Povoado	Belmonte	14
421	Ceraíma	Vila	Guanambi	66
422	Cercado	Povoado	Caculé	27
423	Cêrco	"	Seabra	184
424	Cerqueira	"	Mucugê	125
425	Chapada	"	Riachão do Jacuípe	151
426	Chapada de Cima	"	Oliveira dos Brejinhos	136
427	Chapada do Arroz	"	Oliveira dos Brejinhos	136
428	Chapada Velha	"	Brotas de Macaúbas	21

Nº. de ordem	Designação da Localidade	Categoria	Subordinação Administrativa		Nº. da Página
				Município	
429	Chorrochó	Vila	Curaçá	58	
430	Cícero Dantas	Cidade	Cícero Dantas	46	
431	Cigana	Povoado	Mundo Novo	128	
432	Cinco Rios	Vila	São Sebastião do Passé	182	
433	Cipó	Cidade	Cipó	47	
434	Cipó de Leite	Povoado	Jeremoabo	100	
435	Coaracá	Vila	Ilhéus	71	
436	Cobiça	Povoado	Santo Amaro	169	
437	Cobó	"	Conde	50	
438	Cocal	"	Brotas de Macaúbas	21	
439	Cocão	"	Muritiba	129	
440	Cocão	"	Santo Antônio de Jesus	172	
441	Cochó do Malheiro	Povoado	Seabra	184	
442	Côcos	Vila	Carinhanha	40	
443	Coculo	Povoado	Ipiáú	74	
444	Coité do Meio	"	Santo Amaro	169	
445	Colônia	"	Itabuna	81	
446	Comandatuba	"	Una	195	
447	Comércio	Vila	Conceição do Almeida	48	
448	Comercinho	Povoado	Condeúba	51	
449	Comissão	"	Ipiáú	74	
450	Conceição	"	Ipirá	75	
451	Conceição da Feira	Cidade	Conceição da Feira	48	
452	Conceição de Salinas	Povoado	Itaparica	85	
453	Conceição do Almeida	Cidade	Conceição do Almeida	48	
454	Conceição do Coité	"	Conceição do Coité	49	
455	Conde	"	Conde	50	
456	Condeúba	"	Condeúba	51	
457	Contendas	Povoado	Itussú	90	
458	Contendas	"	Maracás	114	
459	Contrato	"	Camamú	33	
460	Coqueiro	"	Poiuca	147	
461	Coqueiros	"	Jandaíra	106	
462	Coqueiros	Vila	Maragogipe	117	
463	Coquinhos	"	Vitória da Conquista	199	
464	Coração de Maria	Cidade	Coração de Maria	52	
465	Coríbe	Vila	Santa Maria da Vitória	165	
466	Corôa	Povoado	Macarani	110	
467	Corregão	"	Macarani	110	
468	Correntina	Cidade	Correntina	53	
469	Corta Mês	Vila	Amargosa	3	
470	Cotegipe	Cidade	Cotegipe	54	
471	Cotegipe	Povoado	Salvador	159	
472	Coutos	"	Ilhéus	69	
473	Coutos	"	Salvador	158	
474	Côxo	"	Jacobina	93	
475	Creguenhém	"	Tucano	190	
476	Crisópolis	Vila	Itapicurú	87	
477	Cristalândia	"	Brumado	23	
478	Cruz	Povoado	São Gonçalo dos Campos	179	
479	Cruz das Almas	Cidade	Cruz das Almas	56	
480	Cruz de Pia	Povoado	Canavieiras	37	
481	Cuia	"	Jacobina	93	
482	Cumuruxatiba	Vila	Prado	143	
483	Cunhagí	"	Jaguaripe	99	
484	Cunhas	Povoado	Esplanada	62	
485	Curaçá	Cidade	Curacá	57	
486	Curral Falso	Povoado	Santo Estevão	173	
487	Curralinho	"	Barra	8	
488	Curralinho	"	Oliveira dos Brejinhos	136	
489	Curralinho	"	Piatã	144	
490	Curral Novo	"	Jiquié	102	
491	Cururupe	"	Ilhéus	69	
492	Cutia	"	Piatã	144	
493	Dendezeiro	"	Mata de São João	120	
494	Desterro	"	Alagoínhas	1	
495	Desterro	"	Carinhanha	40	
496	Dias Coêlho	Vila	Morro do Chapéu	124	
497	Dias d'Avila	Povoado	Camassari	34	
498	Diógenes Sampaio	Vila	Amargosa	3	
499	Diogo	Povoado	Mata de São João	120	
500	Djalma Dutra	Cidade	Djalma Dutra	58	

Nº. de ordem	Designação da Localidade	Categoria	Subordinação Administrativa	Nº. da Página
			Município	
501	Dom João	Povoado	São Francisco do Conde	178
502	Dom Macêdo Costa	Vila	São Filipe	177
503	Duas Barras	Povoado	Morro do Chapéu	124
504	Duas Lagôas	"	Maracás	114
505	Duas Passagens	"	Urandí	196
506	Duas Vendas	"	Djalma Dutra	59
507	Ema de Fóra	"	Oliveira dos Brejinhos	136
508	Embira	Povoado	Cruz das Almas	56
509	Emburrado	"	Ipiaú	74
510	Encarnação	"	Itaparica	86
511	Encruzilhada	"	Maragogipe	117
512	Encruzilhada	Vila	Macaraní	111
513	Encruzo	Povoado	Muritiba	130
514	Engenheiro Franca	Vila	Ubaíra	193
515	Engenheiro Pontes	"	Laje	106
516	Engenho Agua Branca	Povoado	Mundo Novo	128
517	Engenho d'Agua	"	São Francisco do Conde	178
518	Engenho de Areia	"	Belmonte	14
519	Engenho Velho	"	Rio de Contas	155
520	Engenho Velho	"	Santo Amaro	169
521	Enseadinha	"	Maragogipe	117
522	Entre Rios	Cidade	Entre Rios	60
523	Escada	Povoado	Salvador	158
524	Escalvão	"	Barra	8
525	Escondido	Vila	Prado	148
526	Esconso	"	Seabra	184
527	Espanto	Povoado	Irará	76
528	Espírito Santo	"	Caitité	30
529	Esplanada	Cidade	Esplanada	62
530	Esquina Gongogi	Povoado	Ubaitaba	194
531	Estiva	"	Inhambupe	73
532	Estiva	"	Senhor do Bonfim	185
533	Estrela do Rio	"	Ilhéus	70
534	Euclides da Cunha	"	Euclides da Cunha	63
535	Faisqueira	Cidade	Ubaitaba	194
536	Faustino	Povoado	Santa Terezinha	167
537	Fazenda Angelim	"	Alcobaça	2
538	Fazenda Grande	"	Barra	8
539	Fazendinha	"	Piatã	144
540	Fedegoso	"	Morro do Chapéu	124
541	Feira de Santana	"	Feira de Santana	64
542	Ferradas	Cidade	Itabuna	82
543	Figueiredo	Vila	Maracás	114
544	Figuras	Povoado	Jacobina	93
545	Finca	"	Ituberá	91
546	Flôres	"	Itabuna	81
547	Flôres	"	Morro do Chapéu	124
548	Flôres	"	São Gonçalo dos Campos	179
549	Floresta Azul	"	Itabuna	81
550	Fojo	"	Mutuípe	131
551	França	Povoado.	Camamú	33
552	França	"	Mundo Novo	128
553	Furados	Vila	Piatã	144
554	Gabiarrá	Povoado.	Santa Cruz Cabralia	162
555	Gabriel	Vila	Irecê	78
556	Gado Bravo	Povoado	Seabra	184
557	Galeão	"	Cairú	30
558	Gambôa	Vila	Cairú	30
559	Gameleira	"	Bom Jesús da Lapa	18
560	Gameleira	Povoado	Irecê	78
561	Gameleira	"	Morro do Chapéu	124
562	Gameleira	"	Santo Inácio	174
563	Gameleira de Jordão	"	Brotas de Macaúbas	21
564	Gandú	"	Ituberá	92
565	Gangú	Vila	Itapicurú	86
566	Garapuá	Povoado	Cairú	29
567	Garganta	"	Ilhéus	70
568	Gassú	"	Cruz das Almas	56
569	Gatos	"	Correntina	53
570	Gavião	Vila	Riachão do Jacuípe	152
571	Genipapo	Povoado	Castro Alves	43
572	Genipapo	"	Jacobina	94

Nº. de ordem	Designação da Localidade	Categoria	Subordinação Administrativa		Nº. da Página
				Município	
573	Genipapo	Povoado	Saúde		182
574	Genipapo	"	Ubaíra		193
575	Gentio do Ouro	Vila	Santo Inácio		175
576	Geolândia	"	Muritiba		130
577	Gibola	Povoado	Casa Nova		42
578	Glória	Cidade	Glória		65
579	Gonçalo	Povoado	Jacobina		94
580	Gravatá	"	Muritiba		130
581	Guagerú	Vila	Condeúba		51
582	Guaí	"	Maragogipe		117
583	Guaibim	Povoado	Valença		198
584	Guanambi	Cidade	Guanambi		66
585	Guapira	Vila	Maragogipe		117
586	Guaraní	Povoado	Prado		148
587	Guaribas	"	Piatã		144
588	Guerém	Vila	Valença		198
589	Guiné	"	Mucugê		126
590	Guirapá	"	Urandí		197
591	Heliópolis	"	Cipó		47
592	Helvécia	"	Mucurí		127
593	Horizonte Novo	Povoado	Monte Santo		122
594	Humildes	Vila	Feira de Santana		64
595	Iassú	"	Santa Terezinha		167
596	Iassú	Povoado	Djalma Dutra		59
597	Ibiacema	Vila	Xique Xique		201
598	Ibiajara	Povoado	Paramirim		140
599	Ibiaporan	Vila	Mundo Novo		128
600	Ibiassú	"	Maraú		119
601	Ibiassucê	"	Caculé		28
602	Ibicaraí	"	Itabuna		82
603	Ibicoara	"	Mucugê		126
604	Ibicuí	"	Djalma Dutra		59
605	Ibipeba	"	Santo Inácio		175
606	Ibipetuba	Cidade	Ibipetuba		67
607	Ibipitanga	Vila	Ibitiára		68
608	Ibipuranga	Povoado	Djalma Dutra		59
609	Ibiquera	Vila	Itaberaba		79
610	Ibiraba	"	Barra		9
611	Ibiranhém	"	Mucurí		127
612	Ibirapitanga	"	Camamú		34
613	Ibirataia	"	Ipiaú		74
614	Ibirocaim	"	Livramento do Brumado		109
615	Ibitiára	Cidade	Ibitiára		68
616	Ibitiquira	Vila	Maracás		115
617	Ibitira	"	Caculé		28
618	Ibititá	"	Irecê		78
619	Ibitunane	"	Santo Inácio		175
620	Ibitupan	"	Djalma Dutra		59
621	Ibó	"	Curaçá		58
622	Ibotirama	Povoado	Paratinga		141
623	Ichú	Vila	Riachão do Jacuípe		152
624	Igaporã	"	Caitité		31
625	Igarité	"	Barra		9
626	Igatiquire	"	Santa Inês		162
627	Igatú	"	Andaraí		4
628	Igrapiúna	"	Camamú		34
629	Iguá	"	Vitória da Conquista		199
630	Iguaba	"	Jeremoabo		101
631	Iguaí	"	Djalma Dutra		159
632	Iguaíra	Povoado	Belmonte		14
633	Iguape	"	Ilhéus		70
634	Iguape	"	Itaberaba		79
635	Iguaraci	"	Canavieiras		37
636	Iguatemí	Vila	Livramento do Brumado		109
637	Iguira	"	Xique Xique		201
638	Iguitú	"	Santo Inácio		175
639	Ilha	Povoado	Cícero Dantas		46
640	Ilha	"	Santo Amaro		169
641	Ilha Grande	"	Belmonte		14
642	Ilha Grande de Camamú	"	Camamú		33
643	Ilha Pequena	"	Camamú		33
644	Ilha Tubarões	"	Camamú		33
645	Ilhéus	Cidade	Ilhéus		70
646	Ilhóta	Povoado	São Filipe		177

Nº. de ordem	Designação da Localidade	Categoria	Subordinação Administrativa	Nº. da Página
			Município	
647	Imbaíbas	Povoado	Maragogipe	117
648	Imbassai	"	Mata de São João	120
649	Imbuira	Vila	Bôa Nova	16
650	Indaí	"	Mundo Novo	128
651	Indaia	"	Nilo Peçanha	134
652	Ingazeira	"	Mundo Novo	128
653	Inhambupe	Cidade	Inhambupe	73
654	Inhatá	Vila	Santo Amaro	170
655	Inhaúmas	Povoado	Barreiras	12
656	Inhaúmas	Vila	Santa Maria da Vitória	165
657	Inhobim	"	Vitória da Conquista	199
658	Intans	Povoado	Casa Nova	42
659	Inúbia	Vila	Piatã	145
660	Ipanema	Povoado	Irecê	78
661	Ipecaetá	Vila	Santo Estevão	174
662	Ipiaú	Cidade	Ipiaú	74
663	Ipirá	"	Ipirá	75
664	Ipiranga	Povoado	Itabuãa	81
665	Ipitanga	"	Salvador	159
666	Ipiúna	Vila	Jaguaquara	96
667	Ipuassú	"	Feira de Santana	64
668	Ipuçaba	"	Oliveira dos Brejinhos	137
669	Ipupiára	"	Brotas de Macaúbas	22
670	Irajuba	"	Santa Inês	162
671	Iramaia	Povoado	Lençóis	107
672	Iramaia	Vila	Barra da Estiva	11
673	Iraquara	"	Seabra	184
674	Irará	Cidade	Irará	76
675	Irecê	"	Irecê	78
676	Irundiara	Povoado	Jacaraci	92
677	Itaberaba	Cidade	Itaberaba	79
678	Itaberoê	Povoado	Ituberá	91
679	Itabuna	Cidade	Itabuna	80
680	Itacaranha	Povoado	Salvador	158
681	Itacaré	Cidade	Itacaré	83
682	Itacava	Vila	Coração de Maria	52
683	Itachama	"	Amargosa	3
684	Itací	"	Canavieiras	37
685	Itacira	"	Lençóis	107
686	Itagi	Povoado	Belmonte	14
687	Itagi	Vila	Jiquié	102
688	Itagibá	"	Bôa Nova	16
689	Itaguassú	Povoado	Livramento do Brumado	108
690	Itaíba	"	Itaberaba	79
691	Itaibó	"	Jiquié	102
692	Itaípe	"	Maracás	114
693	Itaípe	"	Ilhéus	70
694	Itaité	Vila	Andaraí	4
695	Itaitú	"	Jacobina	94
696	Itajaí	Povoado	Ituberá	91
697	Itajaí	"	Djalma Dutra	59
698	Itajú	"	Itabuna	81
699	Itajubaquara	Vila	Santo Inácio	175
700	Itajuí	"	Ibipetuba	67
701	Itajuípe	"	Ilhéus	71
702	Itajurú	"	Jiquié	102
703	Italegre	Povoado	Baixa Grande	7
704	Itamaracá	"	Itabuna	81
705	Itambé	Cidade	Itambé	84
706	Itamira	Vila	Inhambupe	73
707	Itamirim	Povoado	Itabuna	81
708	Itamotinga	"	Ilhéus	70
709	Itamotinga	Vila	Juazeiro	105
710	Itanagé	"	Livramento do Brumado	109
711	Itanagra	"	Mata de São João	120
712	Itanhém	"	Alcobaça	2
713	Itanhí	"	Jandaíra	100
714	Itapacerica	Povoado	Maragogipe	117
715	Itaparica	Cidade	Itaparica	85
716	Itaparica	Povoado	Laje	106
717	Itapé	Vila	Itabuna	82
718	Itapebí	"	Belmonte	15
719	Itapeipú	"	Jacobina	94

Nº. de ordem	Designação da Localidade	Categoria	Subordinação Administrativa	Nº. da Página
			Município	
720	Itapema	Povoado	Santo Amaro	169
721	Itapetinga	Vila	Itambé	84
722	Itapicurú	Povoado	Itiúba	89
723	Itapicurú	"	Jacobina	94
724	Itapicurú	Cidade	Itapicurú	86
725	Itapitanga	Vila	Ilhéus	71
726	Itapitinguí	Povoado	Santo Amaro	169
727	Itapoan	"	Salvador	158
728	Itaporã	Vila	Muritiba	130
729	Itapura	"	Miguel Calmon	121
730	Itaquara	Cidade	Itaquara	87
731	Itaquaraí	Vila	Brumado	24
732	Itaquêra	Povoado	Pôrto Seguro	147
733	Itatí	"	Itaúna	81
734	Itatí	"	Itacaré	83
735	Itinga	"	Campo Formoso	36
736	Itirussú	Cidade	Itirussú	88
737	Itiúba	"	Itiúba	89
738	Itiúba	Povoado	Taperoá	189
739	Itiúca	"	Nilo Peçanha	134
740	Itororó	Vila	Itabuna	82
741	Ituassú	Cidade	Ituassú	90
742	Ituberá	"	Ituberá	91
743	Itumirim	Povoado	Jaguarari	97
744	Iuiú	Vila	Carinhanha	40
745	Jaboticaba	Povoado	Jacobina	94
746	Jaburú	"	Itaparica	86
747	Jacaraci	Cidade	Jacaraci	92
748	Jacarandá	Vila	Canavieiras	38
749	Jacarandá	Povoado	São Filipe	177
750	Jacaré	"	Caculé	28
751	Jacaré	"	Xique Xique	201
752	Jacarecí	"	Canavieiras	37
753	Jacobina	Cidade	Jacobina	93
754	Jacú	Povoado	Macarani	110
755	Jacú	Vila	Santo Amaro	170
756	Jacuba	Povoado	Camamú	33
757	Jacuípe	Vila	São Sebastião do Passé	182
758	Jacurici	Povoado	Itiúba	89
759	Jacuruna	Vila	Jaguaripe	99
760	Jacurutú	Povoado	Oliveira dos Brejinhos	136
761	Jaguaquara	Cidade	Jaguaquara	96
762	Jaguara	Vila	Feira de Santana	64
763	Jaguaraci	Povoado	Irecê	78
764	Jaguarari	Cidade	Jaguarari	97
765	Jaguaripe	"	Jaguaripe	98
766	Jandaíra	"	Jandaíra	100
767	Japomirim	Vila	Bôa Nova	16
768	Japú	"	Ilhéus	71
769	Jaqueira	Povoado	Jacobina	94
770	Jaramataia	"	Juazeiro	104
771	Jatimana	"	Nilo Peçanha	134
772	Jatobá	"	Bôa Nova	16
773	Jatobá	"	Livramento do Brumado	103
774	Jeremoabo	Cidade	Jeremoabo	100
775	Jiquí	Vila	Barra da Estiva	11
776	Jiquié	Cidade	Jiquié	101
777	Jiquiriçá	"	Jiquiriçá	103
778	Jiquitaia	Vila	Prado	148
779	Jiribatuba	"	Itaparica	86
780	Jitaúna	"	Jiquié	102
781	Joanina	"	Condeúba	51
782	João Amaro	"	Santa Terezinha	167
783	João Correia	"	Mucugê	126
784	João Rodrigues	Povoado	Barreiras	12
785	João Vaz	"	Rio de Contas	155
786	Jordão	"	Taperoá	189
787	José Gonçalves	Vila	Vitória da Conquista	199
788	José Nunes	Povoado	Oliveira dos Brejinhos	136
789	Juá	"	Barra	8
790	Juá	"	Camassari	35
791	Juazeiro	Cidade	Juazeiro	104
792	Juazeiro	Povoado	Conceição do Coité	49

Nº. de ordem	Designação da Localidade	Categoria	Subordinação Administrativa		Nº. da Página
			Município		
793	Jubeba	Povoado	Laje	106
794	Jucururú	Vila	Prado	148
795	Juerana	"	Caravelas	39
796	Junco	"	Juazeiro	105
797	Jupaguá	"	Cotegipe	55
798	Jurací	"	Maracás	115
799	Jurema	Povoado	Urandí	196
800	Juremal	Vila	Juazeiro	105
801	Jussari	"	Itabuna	82
802	Jussiape	"	Barra da Estiva	11
803	Laços	"	Ituassú	90
804	Lagarto	Povoado	Senhor do Bonfim	185
805	Lago	"	Casa Nova	42
806	Lagôa	"	Juazeiro	104
807	Lagôa	"	São Sebastião do Passé	181
808	Lagôa Bonita	"	Itabuna	81
809	Lagôa Clara	"	Macaúbas	112
810	Lagôa Comprida	"	Inhambupe	73
811	Lagôa da Bôa Vista	"	Seabra	184
812	Lagôa das Flôres	"	Ubaira	193
813	Lagôa das Pedras	"	Monte Santo	122
814	Lagôa de Dentro	Povoado	Brotas de Macaúbas	21
815	Lagôa do Boi	"	Morro do Chapéu	124
816	Lagôa do Meio	"	Monte Santo	122
817	Lagôa do Morro	"	Brejões	19
818	Lagôa Grande	"	Santo Inácio	174
819	Lagôa Nova	"	Livramento do Brumado	108
820	Lagôa Pequena	"	Ilhéus	70
821	Lagôa Preta	"	Paripiranga	143
822	Lagôa Real	Vila	Caetité	31
823	Lagôa Queimada	Povoado	Santa Inês	162
824	Lagôa Redonda	"	Entre Rios	61
825	Lagôa Redonda	"	Itapicurú	86
826	Laje	Cidade	Laje	106
827	Laje	Povoado	Campo Formoso	36
828	Lajedinho	Vila	Rui Barbosa	157
829	Lajêdo	Povoado	Saúde	183
830	Lajêdo Alto	Vila	Santa Terezinha	167
831	Laje do Banco	Povoado	Itacaré	83
832	Lajêdo do Tabocal	"	Maracás	114
833	Lajinha	"	Caculé	28
834	Lamarão	"	São Sebastião do Passé	181
835	Lamarão	Vila	Serrinha	188
836	Lapão	Povoado	Irecê	78
837	Laranjeira	"	Cruz das Almas	56
838	Laranjeiras	"	Muritiba	130
839	Laranjeiras	"	Taperoá	189
840	Largo	Vila	Mundo Novo	128
841	Largo do Dôce	Povoado	Laje	106
842	Lembrança	"	Santo Amaro	169
843	Lençóis	Cidade	Lençóis	107
844	Limeira	Povoado	Saúde	183
845	Limoeiro	"	Feira de Santana	64
846	Limoeiro	"	Taperoá	189
847	Limões	"	Esplanada	62
848	Lisbôa	"	Ituberá	91
849	Livramento do Brumado	Cidade	Livramento do Brumado	108
850	Lucaia	Vila	Djalma Dutra	58
851	Luiz Viana	"	Casa Nova	42
852	Lustosa	"	Santo Amaro	171
853	Macacos	Povoado	Correntina	53
854	Macajuba	Cidade	Macajuba	110
855	Macambira	Povoado	Cotegipe	54
856	Macarani	Cidade	Macarani	110
857	Macaúbas	"	Macaúbas	111
858	Machado Portela	Povoado	Maracás	115
859	Macururé	Vila	Glória	65
860	Magalhães	Povoado	São Gonçalo dos Campos	179
861	Maiquinique	"	Macarani	111
862	Mairí	Cidade	Mairí	113
863	Malhada	Povoado	Santa Maria da Vitória	165
864	Malhada	"	Brotas de Macaúbas	21
865	Malhada	Vila	Carinhanha	40

Nº. de ordem	Designação da Localidade	Categoria	Subordinação Administrativa		Nº. da Página
				Município	
867	Malhadas	Povoado		Maça de São João	120
866	Mandacarú	"		Caculé	28
868	Mandacarú	Vila		Condeúba	51
869	Mandacarú	Povoado		Jiquié	102
870	Mandassaia	"		Tucano	190
871	Mandiróba	Vila		Palmas de Monte Alto	138
872	Mangabeira	Povoado		Ituassú	90
873	Mangal	"		Bom Jesús da Lapa	18
874	Mangue Sêco	Vila		Jandaíra	100
875	Maniassú	"		Caetité	31
876	Maniçoba	Povoado		Juazeiro	104
877	Manoel Vitorino	"		Muritiba	130
878	Mansidão	Vila		Ibipetuba	67
879	Maracás	Cidade		Maracás	114
880	Maragogipe	"		Maragogipe	117
881	Maragogipinho	Vila		Aratuípe	7
882	Maraú	Cidade		Maraú	118
883	Maravilha	Povoado		Saúde	183
884	Marcolino Moura	Vila		Rio de Contas	155
885	Marcos	Povoado		Remanso	150
886	Maré	"		Salvador	159
887	Mar Grande	Vila		Itaparica	86
888	Mariajape	Povoado		Ilhéus	70
889	Maria Quitéria	Vila		Feira de Santana	64
890	Maricoabo	"		Valença	198
891	Marobá	"		Mucurí	127
892	Mascote	"		Canavieiras	38
893	Massacará	Povoado		Euclides da Cunha	63
894	Massaranduba	"		Conde	50
895	Massaranduba	"		Belmonte	15
896	Massaroca	Vila		Juazeiro	105
897	Mata da Aliança	"		Santo Amaro	171
898	Mata de São João	Cidade		Mata de São João	119
899	Mata do Bom Jesús	Povoado		Brotas de Macaúbas	21
900	Mataripe	Vila		São Francisco do Conde	178
901	Matataúba	Povoado		São Felix	176
902	Matina	Vila		Riacho de Santana	153
903	Mato Grosso	Povoado		Rio de Contas	155
904	Matoím	Povoado		Salvador	159
905	Matoso	"		Paripiranga	143
906	Má Vida	"		Cruz das Almas	56
907	Miguel Calmon	Cidade		Miguel Calmon	121
908	Milagres	Povoado		Amargosa	3
909	Milagres	"		Brotas de Macaúbas	21
910	Mimoso	"		Inhambupe	73
911	Mirandela	Vila		Ribeira do Pombal	154
912	Miranga	"		Pojuca	147
913	Mirangaba	"		Saúde	183
914	Mirante	"		Bôa Nova	16
915	Missão do Sai	Povoado		Senhor do Bonfím	185
916	Mocó	"		Caculé	28
917	Moenda	"		Mutuípe	131
918	Mogiquiçaba	Vila		Belmonte	15
919	Mombaça	Povoado		Conceição do Almeida	48
920	Monjol	"		Oliveira dos Brejinhos	136
921	Monte Alegre	"		Cícero Dantas	46
922	Monte Alegre	"		Condeúba	51
923	Monte Alto	"		Morro do Chapéu	124
924	Monte Alto	"		Nova Soure	135
925	Monte Branco	"		Jiquié	102
926	Monte Cruzeiro	Vila		Santa Terezinha	167
927	Monte Gordo	"		Camassarí	35
928	Monte Reconcavo	"		São Francisco do Conde	178
929	Monte Santo	Cidade		Monte Santo	122
930	Morpará	Vila		Brotas de Macaúbas	22
931	Morrinhos	Povoado		Mairí	113
932	Morro das Flôres	Vila		Rui Barbosa	157
933	Morro de São Paulo	Povoado		Cairú	29
934	Morro do Chapéu	Cidade		Morro do Chapéu	124
935	Morro do Fôgo	Povoado		Paramirim	140
936	Morro do Gomes	"		Brotas de Macaúbas	21
937	Morros	"		Maracás	115

Nº. de ordem	Designação da Localidade	Categoria	Subordinação Administrativa		Nº. da Página
				Município	
938	Mortugaba	Vila	Jacarací	92	
939	Mucambo	Povoado	Oliveira dos Brejinhos	136	
940	Mucambo	"	Santa Maria da Vitória	165	
941	Mucambo	"	Esplanada	62	
942	Mucambo	"	Brotas de Macaúbas	22	
943	Mucugê	Cidade	Mucugê	125	
944	Mucugê	Povoado	Mata de São João	120	
945	Mucuri	Cidade	Mucuri	126	
946	Mulungú	Povoado	Esplanada	62	
947	Mulungú	"	Morro do Chapéu	124	
948	Mundo Novo	"	Santa Cruz Cabrália	162	
949	Mundo Novo	Cidade	Mundo Novo	127	
950	Muniz Ferreira	Vila	Nazaré	132	
951	Muriqueira	Povoado	Salvador	158	
952	Muritiba	Cidade	Muritiba	129	
953	Murutuba	Povoado	Cachoeira	26	
954	Musquete	"	Itapicurú	86	
955	Mutá	"	Jaguaripe	98	
956	Mutans	Vila	Guanambi	66	
957	Mutans	Povoado	Itabuna	81	
958	Mutucugê	"	Itabuna	81	
959	Mutuípe	Cidade	Mutuípe	131	
960	Nado	Povoado	Livramento do Brumado	108	
961	Nagé	Vila	Maragogipe	117	
962	Nambís	Povoado	Inhambuê	73	
963	Nazaré	Cidade	Nazaré	132	
964	Nilo Peçanha	"	Nilo Peçanha	134	
965	Nossa Senhora da Vitória	Povoado	Santo Amaro	169	
966	Nova Canaã	Vila	Djalma Dutra	59	
967	Nova Cruz	Povoado	Macaúba	110	
968	Nova Palma	"	Ubaitaba	194	
969	Nova Soure	Cidade	Nova Soure	135	
970	Nova Suíça	Povoado	Santo Amaro	169	
971	Novo Horizonte	"	Pôrto Seguro	147	
972	Novo Horizonte	"	Camamú	33	
973	Novo Horizonte	"	Canavieiras	37	
974	Novo Horizonte	"	Ibitiára	68	
975	Novo Oriente	"	Jiquié	102	
976	Núcleo Col. Pres. Vargas	"	Nova Soure	135	
977	Nupeba	Vila	Cotegipe	55	
978	Oiticica	Povoado	Canavieiras	37	
979	Olho d'Água	"	Barra	9	
980	Olho d'Água de Antônio Francisco	"	Brotas de Macaúbas	21	
981	Olho d'Água do Espírito Santo	"	Brotas de Macaúbas	21	
982	Olhos d'Água	"	Alagóinhas	1	
983	Olhos d'Água	"	Caculé	28	
984	Olhos d'Água da Bica	"	Oliveira dos Brejinhos	136	
985	Olhos d'Água do Sêco	"	Ibitiára	68	
986	Olhos d'Água dos Grimaldos	"	Cotegipe	54	
987	Olindina	Vila	Itapicurú	87	
988	Oliveira dos Brejinhos	Cidade	Oliveira dos Brejinhos	135	
989	Olivença	Vila	Ilhéus	72	
990	Onha	"	Nazaré	132	
991	Orobozinho	Povoado	Maracás	115	
992	Ouricana	Vila	Canavieiras	38	
993	Ouricana	Povoado	Djalma Dutra	59	
994	Ouricangas	Vila	Irará	77	
995	Ouricuri	Povoado	Seabra	184	
996	Ouricuri	"	Brotas de Macaúbas	21	
997	Ouricuri	"	Casa Nova	42	
998	Ourives	"	Ituassú	90	
999	Ouro Branco	"	Jacobina	94	
1.000	Ouro Fino	"	Jaguaquara	96	
1.001	Outeiro Redondo	Vila	São Felix	176	
1.002	Pacatú	"	Feira de Santana	64	
1.003	Pacuí	Povoado	Campo Formoso	36	
1.004	Pajeú	"	Esplanada	62	
1.005	Paiajá	"	Santo Estevão	173	
1.006	Paiól	"	Piatã	144	
1.007	Paiól	Vila	Jacarací	92	
1.008	Paiól	Povoado	Barra da Estiva	11	
1.009	Pajeú do Vento	"	Caetité	30	
1.010	Palame	Vila	Esplanada	62	

Nº. de ordem	Designação da Localidade	Categoria	Subordinação Administrativa		Nº. da Página
			Município		
1.011	Palha	Povoado	Itabuna		81
1.012	Palmares	"	Itambé		84
1.013	Palmas de Monte Alto	Cidade	Palmas de Monte Alto		138
1.014	Palmeira	Povoado	Rio Real		156
1.015	Palmeiras	"	Oliveira dos Brejinhos		136
1.016	Palmeiras	"	Ituassú		90
1.017	Palmeiras	"	Miguel Calmon		121
1.018	Palmeiras	Cidade	Palmeiras		139
1.019	Palmeirinha	Povoado	Ilhéus		70
1.020	Panelas	"	Catú		45
1.021	Pará	"	Guanambi		66
1.022	Parafuso	"	Camassari		35
1.023	Paraíso	"	Santa Terezinha		167
1.024	Paramirim	"	São Francisco do Conde		178
1.025	Paramirim	Cidade	Paramirim		140
1.026	Paranaguá	Povoado	Santo Amaro		169
1.027	Paranamirim	"	Brotas de Macaúbas		21
1.028	Paratéca	Vila	Carinhanha		40
1.029	Paratiaji	"	Castro Alves		44
1.030	Paratinga	Cidade	Paratinga		141
1.031	Parípe	Povoado	Salvador		158
1.032	Paripiranga	Cidade	Paripiranga		143
1.033	Passagem	Povoado	Santo Amaro		170
1.034	Passagem de Santana	"	Barra da Estiva		11
1.035	Passagem Graciosa	"	Taperoá		189
1.036	Passé	"	Salvador		159
1.037	Pastinho	Povoado	Ituassú		90
1.038	Pastinho	"	Nazaré		132
1.039	Pastora	Vila	Entre Rios		61
1.040	Pataíba	"	Irará		77
1.041	Patamuté	"	Curaçá		58
1.042	Patí	Povoado	Itirussú		88
1.043	Patí	"	Mucugê		125
1.044	Páu a Pique	Vila	Casa Nova		42
1.045	Páu Brasil	Povoado	Jiquié		102
1.046	Páu Cedro	"	Conceição do Almeida		48
1.047	Páu d'Arco	"	Barra		9
1.048	Páu de Colher	"	Paramirim		140
1.049	Páu Ferro	"	Ipirá		75
1.050	Páu Lavrado	"	Catú		45
1.051	Paulista	"	Oliveira dos Brejinhos		136
1.052	Páu Preto	"	Paripiranga		143
1.053	Páus Brancos	"	Casa Nova		42
1.054	Pé da Serra	"	Tucano		191
1.055	Pé da Serra	"	Riachão do Jacuípe		151
1.056	Pé do Morro	"	Brotas de Macaúbas		21
1.057	Pedra	"	Santo Amaro		170
1.058	Pedra Branca	"	Santa Terezinha		167
1.059	Pedra Grande	"	Uauá		192
1.060	Pedra Lascada	"	Ilhéus		70
1.061	Pedraão	Vila	Irará		77
1.062	Pedra Queimada	Povoado	Ilhéus		70
1.063	Pedras	"	Entre Rios		61
1.064	Pedras	"	Una		195
1.065	Pedras	"	Juazeiro		104
1.066	Pedras	"	Ribeira do Pombal		154
1.067	Pedras Altas	"	Serrinha		188
1.068	Pedras Altas	"	Jacobina		94
1.069	Pedra Solta	"	Itiúba		89
1.070	Pedreiras	"	São Felix		176
1.071	Pedrinhas	"	São Gonçalo dos Campos		179
1.072	Pedrinhas	"	Ubaitaba		194
1.073	Peixe	"	Maracás		115
1.074	Peixe	"	Remanso		150
1.075	Penamár	Vila	Santana		160
1.076	Penão	Povoado	Itaquara		87
1.077	Penha	"	Oliveira dos Brejinhos		137
1.078	Peripá	Vila	Condeúba		51
1.079	Periperí	Povoado	Caculé		28
1.080	Periperí	"	Salvador		158
1.081	Peruípe	Povoado	Caravelas		39
1.082	Pescaria	"	Ituberá		92
1.083	Pêso	"	Belmonte		15

Nº. de ordem	Designação da Localidade	Categoria	Subordinação Administrativa		Nº. da Página
			Município		
1.084	Piabanha	Vila	Marau	119
1.085	Piabas	Povoado	Bôa Nova	16
1.086	Piatã	Cidade	Piatã	144
1.087	Picado	Povoado	Santo Amaro	170
1.088	Picos	"	Piatã	144
1.089	Picos	"	Itiúba	89
1.090	Piedade	"	Maragogipe	117
1.091	Pilão Arcado	Cidade	Pilão Arcado	146
1.092	Pilar	Povoado	Santo Amaro	170
1.093	Pilões	"	Guanambi	66
1.094	Pimenta	"	Canavieiras	38
1.095	Pimenteira	Vila	Ilhéus	72
1.096	Pinaré	Povoado	Camamú	33
1.097	Pindaí	Vila	Urandí	197
1.098	Pindobassú	"	Campo Formoso	36
1.099	Pintada	Povoado	Brotas de Macaúbas	21
1.100	Pintadas	Vila	Ipirá	75
1.101	Piragiba	"	Barra	9
1.102	Pirajá	Povoado	Salvador	158
1.103	Pirajuia	Vila	Jaguaripe	99
1.104	Piranhas	"	Andaraí	4
1.105	Piraúna	Povoado	Ubaitaba	194
1.106	Pirí	Vila	Sento Sé	187
1.107	Piritiba	"	Mundo Novo	128
1.108	Pitanga	Povoado	Santo Amaro	170
1.109	Pitanga	"	Mata de São João	120
1.110	Plataforma	"	Salvador	158
1.111	Pôcas	"	Conde	50
1.112	Pôco Central	Vila	Itacaré	84
1.113	Pôco da Pedra	Povoado	Casa Nova	42
1.114	Pôco do Vieira	"	Uauá	192
1.115	Pocões	"	Cruz das Almas	56
1.116	Pôco Redondo	"	Tucano	191
1.117	Pôcos	"	Campo Formoso	36
1.118	Pôcos	"	Santo Inácio	174
1.119	Pôcos	"	Oliveira dos Brejinhos	137
1.120	Pôcos	Vila	Remanso	150
1.121	Poirí	"	Itacaré	84
1.122	Pojuca	Cidade	Pojuca	147
1.123	Pombal	Povoado	Cruz das Almas	56
1.124	Pondé	Vila	Entre Rios	61
1.125	Ponto Alegre	Povoado	Camamú	33
1.126	Ponta da Caieira	"	Camamú	33
1.127	Ponta de Areia	"	Caravelas	30
1.128	Ponta do Paraguassú	"	Cachoeira	26
1.129	Ponta do Ramo	"	Ilhéus	70
1.130	Pontal de Ilhéus	Vila	Ilhéus	72
1.131	Ponte	Povoado	Cachoeira	26
1.132	Ponte	"	Jandaíra	100
1.133	Ponte Conselheiro Coutinho	"	Taperoá	190
1.134	Ponte Dr. Getúlio Vargas	"	Taperoá	190
1.135	Ponto Chique	"	Ilhéus	70
1.136	Ponto Chique	"	Riachão do Jacuípe	151
1.137	Ponto Chique	"	Djalma Dutra	59
1.138	Ponto da Serra	"	São Miguel das Matas	180
1.139	Ponto Novo	"	Bôa Nova	16
1.140	Portão	"	Muritiba	130
1.141	Pôrto Alegre	"	Barra	9
1.142	Pôrto Alegre	"	Maracás	115
1.143	Pôrto da Passagem	"	Castro Alves	43
1.144	Pôrto de Palha	"	Barra	9
1.145	Pôrto Novo	Vila	Santana	160
1.146	Pôrto Seguro	Cidade	Pôrto Seguro	147
1.147	Pôsto da Mata	Povoado	Mucurí	127
1.148	Pôsto Paraguassú	"	Itabuna	81
1.149	Potiraguá	Vila	Canavieiras	38
1.150	Pouco Ponto	Povoado	São Sebastião do Passé	181
1.151	Pouso Alegre	"	Ilhéus	70
1.152	Prado	Cidade	Prado	148
1.153	Praia do Forte	Povoado	Mata de São João	120
1.154	Praia Grande	"	Salvador	158
1.155	Prata	"	Canavieiras	38

Nº. de ordem	Designação da Localidade	Categoria	Subordinação Administrativa		Nº. de Página
			Município		
1.156	Pratas	"	Una	195	
1.157	Prazeres	"	Jiquiriçá	103	
1.158	Prazeres	"	Jaguaripe	98	
1.159	Puxim	"	Canavieiras	38	
1.160	Quarassú	Vila	Vitória da Conquista	199	
1.161	Queimada Nova	Povoado	Oliveira dos Brejinhos	137	
1.162	Queimada Nova	"	Brotas de Macaúbas	22	
1.163	Queimadas	"	Casa Nova	42	
1.164	Queimadas	Cidade	Queimadas	149	
1.165	Queimadinha	Povoado	Maracás	115	
1.166	Quijinguê	Vila	Tucano	191	
1.167	Quitungo	Povoado	Maraú	118	
1.168	Quixabá	Vila	Oliveira dos Brejinhos	137	
1.169	Quixabeira	Povoado	Muritiba	130	
1.170	Quizambú	"	Alagoínhas	1	
1.171	Rainha dos Anjos	"	Itapicuru	86	
1.172	Ramalho	"	Carinhanha	40	
1.173	Rancharia	"	Juazeiro	105	
1.174	Recreio	"	Pã Nova	16	
1.175	Remanso	Cidade	Remanso	150	
1.176	Remédios	Vila	Thitiara	68	
1.177	Reprêsa	Povoado	Santana	160	
1.178	Ressaca	"	Guanambi	66	
1.179	Retiro	"	Coração de Maria	52	
1.180	Retiro	"	Muritiba	130	
1.181	Retirolândia	"	Conceição do Coité	49	
1.182	Riachão	"	Caetité	30	
1.183	Riachão	"	Santo Inácio	174	
1.184	Riachão das Neves	Vila	Cotegipe	55	
1.185	Riachão do Jacuípe	Cidade	Riachão do Jacuípe	151	
1.186	Riachão do Meio	Povoado	Valença	198	
1.187	Riachão do Pintor	"	Cotegipe	55	
1.188	Riachão do Utinga	Vila	Morro do Chapéu	124	
1.189	Riacho	Povoado	Remanso	150	
1.190	Riacho Claro	"	São Sebastião do Passé	181	
1.191	Riacho da Anta	"	Rui Barbosa	157	
1.192	Riacho da Guia	Vila	Alagoínhas	1	
1.193	Riacho da Onça	Povoado	Queimadas	149	
1.194	Riacho da Pedra	"	Uaú	192	
1.195	Riacho de Santana	Cidade	Riacho de Santana	152	
1.196	Riacho Dóce	Vila	Mucurí	127	
1.197	Riacho do Meio	Povoado	Mundo Novo	128	
1.198	Riacho do Mel	"	Seabra	181	
1.199	Riacho Frio	"	Oliveira dos Brejinhos	137	
1.200	Ribeira do Amparo	Vila	Cipó	47	
1.201	Ribeira do Pombal	Cidade	Ribeira do Pombal	154	
1.202	Ribeirão de Baixo	Povoado	Piatã	144	
1.203	Ribeirão de Cima	"	Piatã	144	
1.204	Ribeirão Dois Irmãos	"	Camamú	33	
1.205	Ribeirão do Largo	"	Macarani	111	
1.206	Ribeirão do Salto	Vila	Macarani	111	
1.207	Rio Branco	Povoado	Una	196	
1.208	Rio da Anta	"	Caculé	28	
1.209	Rio da Donã	Vila	Conceição do Almeida	48	
1.210	Rio da Prata	Povoado	Esplanada	62	
1.211	Rio de Contas	Cidade	Rio de Contas	154	
1.212	Rio do Antônio	Vila	Caculé	28	
1.213	Rio do Braço	"	Ilhéus	72	
1.214	Rio do Campo	Povoado	Ituberá	92	
1.215	Rio Dóce	"	Una	196	
1.216	Rio do Engenho	"	Ilhéus	70	
1.217	Rio do Peixe	"	Oliveira dos Brejinhos	137	
1.218	Rio do Peixe	"	Queimadas	149	
1.219	Rio do Pires	"	Paramirim	140	
1.220	Rio do Sal	"	Glória	65	
1.221	Rio Fundo	Vila	Santo Amaro	171	
1.222	Rio Pardo	Povoado	Camamú	33	
1.223	Rio Real	Cidade	Rio Real	156	
1.224	Rio Santo	Povoado	Camamú	33	
1.225	Rio Sêco	"	Santa Terezinha	167	
1.226	Rio Verde	"	Carinhanha	40	
1.227	Ritiro	"	Oliveira dos Brejinhos	137	

Nº. de ordem	Designação da Localidade	Categoria	Subordinação Administrativa		Nº. da Página
				Município	
1.228	Rochêdo	"		Itabuna	81
1.229	Rocinha	"		Piatã	144
1.230	Rodeador	"		Djalma Dutra	59
1.231	Rodeadouro	"		Juazeiro	105
1.232	Rodelas	Vila		Glória	65
1.233	Roncador	Povoado		Ihéus	70
1.234	Rua de Palha	"		Itacaré	83
1.235	Rui Barbosa	Cidade		Rui Barbosa	157
1.236	Ruinha do Almada	Povoado		Ihéus	70
1.237	Ruinha dos Três Braços	"		Ihéus	71
1.238	Saco	"		Barra	9
1.239	Saco	"		Paripiranga	143
1.240	Saco Correio	"		Serrinha	188
1.241	Saco do Meio	"		Juazeiro	105
1.242	Salamin	"		Jacobina	94
1.243	Saldanha	Vila		Pilão Arcado	146
1.244	Salgada	Povoado		Conceição do Coité	49
1.245	Salgado	"		Castro Alves	43
1.246	Salgado Melão	"		Glória	65
1.247	Salinas da Margarida	Vila		Itaparica	86
1.248	Salitre	Povoado		Piatã	144
1.249	Salobrinho	"		Ihéus	71
1.250	Salvador	Cidade		Salvador	158
1.251	Sambaíba	Vila		Itapicurú	87
1.252	Sambaituba	Povoado		Ihéus	71
1.253	Santana	Cidade		Santana	160
1.254	Santana do Itaquari	Povoado		São Gonçalo dos Campos	179
1.255	Santana do Ouro	"		Brotas de Macaúbas	22
1.256	Santa Brígida	"		Jeremoabo	100
1.257	Santa Clara	"		Rui Barbosa	157
1.258	Santa Clara	Povoado		Caculé	28
1.259	Santa Clara	"		Correntina	53
1.260	Santa Cruz Cabrália	Cidade		Santa Cruz Cabrália	162
1.261	Santa Elisa	Vila		São Francisco do Conde	178
1.262	Santa Helena	"		Angical	5
1.263	Santa Inês	Cidade		Santa Inês	162
1.264	Santaluz	"		Santaluz	163
1.265	Santa Luzia	Povoado		Macaçuba	110
1.266	Santa Maria	"		Belmonte	15
1.267	Santa Maria da Vitória	Cidade		Santa Maria da Vitória	164
1.268	Santanópolis	Vila		Irará	77
1.269	Santa Quitéria	Povoado		Itaberaba	79
1.270	Santa Rita	"		Camamú	33
1.271	Santa Rita de Piabanha	"		Maraú	118
1.272	Santa Rosa	"		Canavieiras	38
1.273	Santa Rosa	"		Jaguarari	97
1.274	Santa Rosa	"		Monte Santo	122
1.275	Santa Rosa	"		Santa Terezinha	167
1.276	Santa Terezinha	Cidade		Santa Terezinha	167
1.277	Santa Terezinha	Povoado		Miguel Calnon	121
1.278	Santa Terezinha	"		Maracás	115
1.279	Santa Terezinha	"		São Filipe	177
1.280	Santa Terezinha	"		Jiquié	102
1.281	Santiago de Iguape	Vila		Cachoeira	26
1.282	Santo Amaro	Cidade		Santo Amaro	168
1.283	Santo Ambrosio	Povoado		Monte Santo	122
1.284	Santo Antônio	"		Caculé	26
1.285	Santo Antônio	"		Piatã	144
1.286	Santo Antônio	"		Prado	148
1.287	Santo Antônio	"		Santana	160
1.288	Santo Antônio	"		São Felix	176
1.289	Santo Antônio	"		Mundo Novo	128
1.290	Santo Antônio	"		Itabuna	82
1.291	Santo Antônio	"		Irará	77
1.292	Santo Antônio de Aldeia	"		Maragogipe	117
1.293	Santo Antônio de Jesús	Cidade		Santo Antônio de Jesús	172
1.294	Santo Antônio do Sapé	Povoado		Castro Alves	43
1.295	Santo Estevão	Cidade		Santo Estevão	173
1.296	Santo Inácio	"		Santo Inácio	174
1.297	São Bento	Povoado		Brotas de Macaúbas	22
1.298	São Bento	"		Camassari	35
1.299	São Bento	"		Oliveira dos Brejinhos	137

Nº. de ordem	Designação da Localidade	Categoria	Subordinação Administrativa		Nº. da Página
			Município		
1.300	São Bento das Lajes	Povoado	Mairí	113	
1.301	São Bento das Lajes	"	São Francisco do Conde	178	
1.302	São Bernardo	"	Jaguaripe	98	
1.303	São Braz	"	Santo Amaro	170	
1.304	São Caetano	"	Salvador	158	
1.305	São Carlos	"	Santo Amaro	170	
1.306	São Desidério	Vila	Barreiras	12	
1.307	São Domingo	Povoado	Conceição do Coité	49	
1.308	São Felix	Cidade	São Felix	176	
1.309	São Filipe	"	São Filipe	177	
1.310	São Filipe	Povoado	Condeúba	51	
1.311	São Francisco	"	Glória	65	
1.312	São Francisco	"	Santo Amaro	170	
1.313	São Francisco	"	Oliveira dos Brejinhos	137	
1.314	São Francisco	"	Nilo Peçanha	134	
1.315	São Francisco do Conde	Cidade	São Francisco do Conde	178	
1.316	São Francisco do Paraguassú ..	Povoado	Cachoeira	26	
1.317	São Gonçalo dos Campos	Cidade	Sao Gonçalo dos Campos	179	
1.318	São João	Povoado	Riachão do Jacuípe	151	
1.319	São João	"	Santo Inacio	175	
1.320	São João	"	Canavieiras	38	
1.321	São João	"	Palmeiras	139	
1.322	São João	"	Iineus	71	
1.323	São João da Fortaleza	"	Cicero Dantas	46	
1.324	São José	"	Itabuna	82	
1.325	São José	"	Seabra	184	
1.326	São José	"	Santo Inácio	175	
1.327	São José do Jacuípe	"	Jacobina	94	
1.328	São Manoel	"	Correntina	53	
1.329	São Marcelo	"	Ibipetuba	67	
1.330	São Miguel	"	Santo Amaro	170	
1.331	São Miguel das Matas	Cidade	São Miguel das Matas	180	
1.332	São Paulo	Povoado	São Francisco do Conde	178	
1.333	São Paulo	"	Uauá	192	
1.334	São Pedro	"	Maracás	115	
1.335	São Pedro	"	Mucugê	126	
1.336	São Roque	"	Castro Alves	43	
1.337	São Roque do Paraguassú	Vila	Maragogipe	117	
1.338	São Sebastião	Povoado	Cairu	29	
1.339	São Sebastião do Passé	Cidade	São Sebastião do Passé	181	
1.340	São Timóteo	Povoado	Livramento do Brumado	108	
1.341	São Tomé	"	Campo Formoso	36	
1.342	São Tomé	"	Santo Inácio	175	
1.343	São Tomé	"	Brotas de Macaúbas	22	
1.344	São Tomé de Paripe	"	Salvador	158	
1.345	Sapatuí	"	Conceição do Almeida	48	
1.346	Sapé	"	Esplanada	62	
1.347	Sapeassú	Vila	Cruz das Almas	56	
1.348	Sapucaia	Povoado	Miguel Calmon	121	
1.349	Sapucaia	"	Itambé	84	
1.350	Sapucaia	"	Cruz das Almas	56	
1.351	Sarapuí	"	Valença	198	
1.352	Sátiro Dias	Vila	Inhambupe	73	
1.353	Saubara	"	Santo Amaro	171	
1.354	Saudável	"	Brotas de Macaúbas	22	
1.355	Saúde	Cidade	Saúde	182	
1.356	Sauípe	Povoado	Alagoínhas	1	
1.357	Seabra	Cidade	Seabra	184	
1.358	Secador	Povoado	Canavieiras	38	
1.359	Segredo	"	Seabra	184	
1.360	Sempre Viva	"	Jaguaquara	96	
1.361	Senhor do Bonfim	Cidade	Senhor do Bonfim	185	
1.362	Senhor dos Passos	Vila	São Francisco do Conde	178	
1.363	Sento Sé	Cidade	Sento Sé	186	
1.364	Sergí	Vila	São Gonçalo dos Campos	179	
1.365	Seribinha	Povoado	Conde	50	
1.366	Serra	"	Livramento do Brumado	108	
1.367	Serra Branca	"	Santaluz	163	
1.368	Serra de Itiúba	"	Itiúba	89	
1.369	Serra do Canabrava	"	Uauá	192	
1.370	Serra do Pateirão	"	Macarani	111	
1.371	Serra Grande	"	Santa Terezinha	167	
1.372	Serra Grande	"	Cícero Dantas	46	

Nº. de ordem	Designação da Localidade	Categoria	Subordinação Administrativa		Nº. da Página
				Município	
1.373	Serra Grande	Vila		Valença	198
1.374	Serra Prcta	"		Ipirá	75
1.375	Serraria	Povoado		Entre Rios	61
1.376	Serraria	"		Maragogipe	117
1.377	Serrinha	"		Brotas de Macaúbas	22
1.378	Serrinha	Cidade		Serrinha	183
1.379	Serrete	Povoado		Jacobina	94
1.380	Setembro	"		Carinhanha	40
1.381	Sete Portas	"		Jaguaquara	96
1.382	Silva	"		Pilão Arcado	146
1.383	Sincorá	"		Ituassú	90
1.384	Sincorá Velho	"		Barra da Estiva	11
1.385	Siqueiro do Espinho	"		Ihêus	71
1.386	Sítio	"		Conde	51
1.387	Sítio	"		Paripiranga	143
1.388	Sítio do Desterro	Povoado		Castro Alves	43
1.389	Sítio do Mato	Vila		Bom Jesús da Lapa	18
1.390	Sítio do Meio	"		Castro Alves	44
1.391	Sítio do Meio	Povoado		Carinhanha	40
1.392	Sítio do Quinto	"		Jeremoabo	100
1.393	Sítio Grande	Vila		Barreiras	13
1.394	Sítio Novo	"		Catú	45
1.395	Sobradinho	Povoado		São Filipe	177
1.396	Sobrado	Vila		Casa Nova	42
1.397	Sofia	Povoado		Nazaré	132
1.398	Sousa Peixoto	Vila		Santa Terezinha	167
1.399	Suape	"		São Francisco do Conde	178
1.400	Subaúna	"		Entre Rios	61
1.401	Sumidouro	Povoado		Rio de Contas	155
1.402	Sururú	"		Castro Alves	44
1.403	Sururú	Vila		Castro Alves	44
1.404	Sussuarana	"		Ituassú	90
1.405	Tabiman	Povoado		Livramento do Brumado	108
1.406	Tabocas	"		Ituberá	92
1.407	Taboleiro	"		Maraú	119
1.408	Taboleiro	"		Livramento do Brumado	108
1.409	Taboleiro	"		Mutuípe	131
1.410	Taboleiro	"		Cachoeira	26
1.411	Taboleiro	"		Carinhanha	40
1.412	Taboleiro do Castro	"		Castro Alves	44
1.413	Taboleiro da Vitória	Vila		Cruz das Almas	56
1.414	Taboquinhas	Povoado		Itacaré	83
1.415	Tábua	"		Jacobina	94
1.416	Taguá	"		Cotegipe	55
1.417	Taipús	Vila		Maraú	119
1.418	Taitinga	Povoado		Nazaré	132
1.419	Tamanduá	"		Rio de Contas	155
1.420	Tamburí	"		Maracás	115
1.421	Taná	Vila		Santo Amaro	170
1.422	Tanhaçú	Povoado		Ituassú	90
1.423	Tanque	"		Maraú	119
1.424	Tanque Grande	"		Taperoá	190
1.425	Tanque Novo	"		Juazeiro	105
1.426	Tanque Novo	"		Macaúbas	112
1.427	Tanquinhos	"		Irecê	78
1.428	Tanquinho	"		Mucugê	126
1.429	Tanquinho	"		Santa Terezinha	167
1.430	Tanquinho	"		Feira de Santana	64
1.431	Tapéra	Vila		Nazaré	132
1.432	Tapéra	Povoado		Santo Estevão	174
1.433	Tapéra	Povoado		Macarani	111
1.434	Taperoá	"		Tapcroa	189
1.435	Tapiracanga	Cidade		Barreiras	13
1.436	Tapiraípe	Vila		Rui Barbosa	157
1.437	Tapirama	"		Ubaitaba	194
1.438	Tapiramutá	"		Mundo Novo	128
1.439	Tapiranga	"		Miguel Calmon	121
1.440	Tapúia	"		Camamú	34
1.441	Tapúias	Povoado		Cairú	29
1.442	Taquiipe	"		São Sebastião do Passé	182
1.443	Tartaruga	Vila		Amargosa	3
1.444	Tauapé	"		Urandí	197

Nº. de ordem	Designação da Localidade	Categoria	Subordinação Administrativa		Nº. da Página
				Município	
1.445	Teotônio	Povoado		Rio Real	156
1.446	Terra Dura	"		Taperoá	190
1.447	Terra Nova	"		Santo Amaro	170
1.448	Terra Nova	"		Maracás	115
1.449	Terra Preta	"		Valença	198
1.450	Terra Vermelha	"		Cachoeira	26
1.451	Tesourinhas	"		Ipiaú	74
1.452	Tibirí	"		Cachoeira	26
1.453	Tijuca	"		Nazaré	132
1.454	Tijuco	"		Palmeiras	139
1.455	Tijuco	"		Cipó	47
1.456	Timbora	"		Muritiba	130
1.457	Timbuca	"		Camamú	34
1.458	Tinguatiba	Vila		São Gonçalo dos Campos	179
1.459	Tiquarussú	"		Feira de Santana	64
1.460	Tiririca	Povoado		Senhor do Bonfim	185
1.461	Tiririca	Vila		Xique Xique	201
1.462	Torres	Povoado		Ubaíra	195
1.463	Torrinha	"		Barra	9
1.464	Tracupá	"		Tucano	191
1.465	Trancoso	Vila		Pôrto Seguro	148
1.466	Trarípe	"		Santo Amaro	171
1.467	Travessão	Povoado		Camamú	34
1.468	Tremembé	"		Maraú	119
1.469	Tremendal	Vila		Condeúba	51
1.470	Três Cantos	Povoado		Maracás	115
1.471	Três Cruzeiros	"		São Filipe	177
1.472	Três Mórros	Vila		Maracás	115
1.473	Triunfo	Povoado		Barra da Estiva	11
1.474	Triunfo	"		Cícero Dantas	46
1.475	Tucano	Cidade		Tucano	190
1.476	Tuiutiba	Povoado		Campo Formoso	36
1.477	Tupan	Povoado		Una	196
1.478	Tupim	Vila		Itaberaba	79
1.479	Uauá	Cidade		Uauá	191
1.480	Ubaíra	"		Ubaíra	193
1.481	Ubatiba	"		Ubatiba	194
1.482	Ubatan	Vila		Ipiaú	74
1.483	Ubiraçaba	"		Brumado	24
1.484	Uibaí	"		Xique Xique	201
1.485	Umburanas	Povoado		Maracás	115
1.486	Umburanas	"		Senhor do Bonfim	186
1.487	Umbuzeiro dos Santos	"		Rio de Contas	155
1.488	Una	Cidade		Una	195
1.489	Unamirim	Povoado		Valença	198
1.490	União Queimada	Vila		Ilhéus	72
1.491	Upabassú	Povoado		Itirussú	83
1.492	Upamirim	"		Campo Formoso	36
1.493	Urandí	Cidade		Urandí	196
1.494	Uruçu	Povoado		Oliveira dos Brejinhos	137
1.495	Uruçuca	Vila		Ilhéus	72
1.496	Urucutuca	Povoado		Ilhéus	71
1.497	Utinga	Vila		Morro do Chapéu	124
1.498	Utinga	Povoado		Xique Xique	201
1.499	Vagner	"		Lençóis	107
1.500	Valença	Cidade		Valença	198
1.501	Valente	Vila		Conceição do Coité	49
1.502	Valentim	Povoado		Bôa Nova	16
1.503	Valéria	"		Salvador	158
1.504	Vale Verde	Vila		Pôrto Seguro	148
1.505	Vanderlei	Povoado		Barra	9
1.506	Vanique	"		Brotas de Macaúbas	22
1.507	Vão	"		Piatã	144
1.508	Vaquejador	"		Piatã	144
1.509	Vargens	"		Itirussú	88
1.510	Vargito	Vila		Canavieiras	38
1.511	Várzea	Povoado		Rio de Contas	155
1.512	Várzea	"		Ituassú	90
1.513	Várzea	"		Valença	198
1.514	Várzea do Caldas	Vila		Seabra	184
1.515	Várzea Nova	Povoado		Jacobina	94
1.516	Várzeas	Vila		Barreiras	13

Nº. de ordem	Designação da Localidade	Categoria	Subordinação Administrativa		Nº. da Página
			Município		
1.517	Varzêdo	"	Santo Antônio de Jesús	172
1.518	Varzinha	Povoado	Itapicurú	86
1.519	Veados	Vila	Brejões	20
1.520	Velha Boipeba	"	Cairú	30
1.521	Venda	Povoado	Carinhanha	40
1.522	Ventura	Vila	Môrro do Chapéu	124
1.523	Vera Cruz de Itaparica	"	Itaparica	86
1.524	Verêda	Povoado	Piatã	144
1.525	Verêdas	"	Prado	148
1.526	Vila Velha	"	Conde	51
1.527	Vila Velha	"	Itapicurú	87
1.528	Vila Velha do Jiquiriçá	"	Valença	198
1.529	Viração	"	Baixa Grande	7
1.530	Viriato Bitencourt	"	Nazaré	132
1.531	Visagem	"	Ilhéus	71
1.532	Vista Nova	Vila	Djalma Dutra	59
1.533	Vitória	Povoado	Cachoeira	26
1.534	Vitória da Conquista	Cidade	Vitória da Conquista	199
1.535	Volta Grande	Povoado	Môrro do Chapéu	124
1.536	Xique Xique	Cidade	Xique Xique	201



BAHIA

SERVIÇO PÚBLICO ESTADUAL
INTERVENTORIA FEDERAL
DEPARTAMENTO ESTADUAL DE ESTATÍSTICA

N.º

Ref.

Presado Senhor:

Em.....de.....de 19.....

Tenho a satisfação de, com a presente, vos remeter um exemplar das "TÁBUAS ITINERÁRIAS" do Estado da Bahia, em edição elaborada de acordo com a divisão territorial em vigor até 1948.

2. Dificuldades sem conta se antepuzeram a esta direção na feitura deste trabalho, o que explica o retardamento da sua publicação. Entre estas, ressaltamos a carência de material tipográfico, ainda em consequência da guerra, ao mesmo tempo que os trabalhos para as eleições, tornaram inexecutíveis novas tarefas pela Imprensa Oficial. Vários estabelecimentos gráficos que foram consultados se desinteressaram pela execução do trabalho. Dos que apresentaram orçamento, o de preço mais modesto marcava uma importância que representa seis vezes o total da verba com que o Departamento Estadual de Estatística contava para todas as publicações do ano.

3. Estava assim o assunto praticamente resolvido de modo negativo, não fora a fórmula lembrada pelo ilustre Diretor da Imprensa Oficial ao Senhor Secretário do Interior. Essa fórmula — conforme despacho daquele titular — foi a de custear o Departamento a composição das tabelas, incumbindo-se a Imprensa Oficial dos trabalhos de impressão e encadernação.

4. O longo tempo decorrido entre a conclusão dos originais e o início da composição fez com que muitos dos dados coligidos passassem por alterações apreciáveis. Algumas foram atendidas durante a correção das provas tipográficas, tomando-se por base informações mais recentes, colhidas através dos cadernos da Campanha Nacional de Estatística e de inquéritos avulsos lançados pelo Departamento.

5. Outras, entretanto, por constantes e sucessivas, não poderiam ser consignadas na revisão das provas tipográficas, principalmente sobre o custo das viagens, em geral. Ao demais, a revisão das tabelas — salvo nos casos de consideráveis divergências — foi feita apenas uma vez, a fim de não haver maior retardamento na divulgação do trabalho.


6. A respeito do custo de viagens, devemos lembrar que os preços indicados para as passagens por vias marítima, fluvial e ferroviária são ainda os vigentes em princípios de 1945, antes, pois, da majoração que sofreram (de 20% em média), a partir daquele ano. Assim, é indispensável fazer um acréscimo correspondente a 20% nos preços de passagens constantes das TÁBUAS, para que se obtenha aproximadamente os valores atuais dessas tarifas.

7. Por outro lado, pequenas alterações na quilometragem das rodovias só foram levadas em conta quando as novas informações a respeito foram confirmadas pela repartição técnica mais credenciada para isso.

Feitas essas ressalvas, queremos antecipadamente agradecer a quantos nos informem sobre quaisquer inexatidões constantes do trabalho ora divulgado, endereçando para o Departamento Estadual de Estatística os esclarecimentos ou retificações que permitam empreender-se em bases ainda mais seguras, a próxima edição das TÁBUAS ITINERÁRIAS bahianas.

DEPARTAMENTO ESTADUAL DE ESTATÍSTICA, março de 1947.

Felippe Nery
Felippe Nery
DIRETOR GERAL





ERRATA

Além de outros enganos de menor monta, impossíveis de evitar em trabalho de tamanha extensão, há os seguintes, cuja retificação se impõe:

PAGINA	COLUNA	ONDE SE LÊ:	LEIA-SE:
7, 17 e 20	4	fluvial	marítima
19, 25, 29, 32 e 52	4	km.	ml.
37	1	Belo Horizonte	Novo Horizonte
81	1	Ipitanga e Palma	Ipiranga e Palha
102	1	Itabú	Itaibó
110	1	Correcão	Corregão
117	1	Quai	Guai
129	1	Gocão e Gatinha Seca	Cocão e Catinga Seca
193	1	Engro. França	Engenheiro Franca







ESTE LIVRO DEVE SER DEVOLVIDO NA ÚLTIMA
DATA CARIMBADA

IBGE

Tabuas itinerarias.

656.02 (813.8) / T114ta
DEVOLVER NOME LEIT. (1516/7

Prove que sabe honrar os seus compromissos restituindo com pontualidade este livro à Biblioteca Central do IBGE

Prazo de empréstimo 15 dias,
podendo ser prorrogado, caso a obra não esteja sendo procurada por outro leitor.

16 672

DOC