



DEPARTAMENTO ESTADUAL DE ESTATÍSTICA

Orgão Regional do Instituto Brasileiro de Geografia e Estatística
RIO GRANDE DO SUL - BRASIL

Diretor Geral: Mem de Sá



TÁBUAS ITINERÁRIAS DO RIO GRANDE DO SUL

1942

385 093165
T114

DEPARTMENT OF AGRICULTURE
BUREAU OF PLANT INDUSTRY
WASHINGTON, D. C.

TABLES OF CONTENTS
DO NOT WRITE IN THIS SPACE

CONTENTS

DEPARTAMENTO ESTADUAL DE ESTATÍSTICA

Orgão Regional do Instituto Brasileiro de Geografia e Estatística
RIO GRANDE DO SUL — BRASIL

Diretor Geral: Mem de Sá



TÁBUAS ITINERÁRIAS DO RIO GRANDE DO SUL

1942

385.098165
T114

1942

OF. GRÁF. DA LIVRARIA DO GLOBO — BARCELLOS, BERTASO & CIA.
PÓRTO ALEGRE
FILIAIS: SANTA MARIA, PELOTAS, RIO GRANDE E RIO DE JANEIRO

15805 51248

Apresentação

O DEPARTAMENTO ESTADUAL DE ESTATÍSTICA DO RIO GRANDE DO SUL tem a satisfação de publicar as "TABUAS ITINERÁRIAS" do Estado, trabalho que pela primeira vez é tentado, entre nós, de maneira completa e sistematizada e cuja utilidade prescinde encarecer.

Abstemo-nos, outrossim, de ressaltar as dificuldades que tivemos a vencer para alcançar os resultados ora vindos a lume, em face da ausência quasi completa de dados oficiais e da confusão e disparidade das indicações de fontes particulares, acêrca de distâncias e percursos entre as cidades e localidades do Estado.

Por estas mesmas razões não nos é possível ainda afirmar a absoluta exatidão de todas as informações dêste volume, assim a respeito de distâncias, como de itinerários, embora tenhamos enviado os maiores esforços e precauções, consultando as melhores fontes oficiais para a obtenção e revisão dos resultados atuais. E consignamos, a propósito, nossos mais vivos agradecimentos a quantos nos prestaram auxílio, e, em especial, ao Departamento Autônomo de Estradas de Rodagem, por sua inestimável cooperação.

Estamos seguros da utilidade dêste trabalho a quantos, dentro e fora do Rio Grande, precisarem das preciosas indicações nele contidas. Mas só atingiremos à perfeição, em edição futura, se todos os que nele encontrarem falhas e enganos nos fizerem a graça de enviar sua generosa colaboração. A crítica honesta e a correção de defeitos dos trabalhos dêste Departamento, são por nós consideradas indispensáveis ao aprimoramento de seus resultados e merecerão, em consequência, nosso sincero reconhecimento.





RIOS

ira

S
J
io
res

ha

go

Piratini
 São Lourenço
 Tapes

Taquara
 Taquari
 Venâncio Aires



DIVISÃO FISIAGRÁFICA DO ESTADO

ADOTADA PELA
JUNTA EXECUTIVA REGIONAL
DO C.N.E.

Divisão Fisiográfica do Estado

Adotada pela Junta Executiva Regional do C. N. E.

REGIÕES	MUNICÍPIOS	REGIÕES	MUNICÍPIOS
— MISSÕES	{ Jaguarí Iraí Itaquí Palmeira Santa Rosa Santiago Santo Ângelo São Borja São Francisco de Assis São Luiz Gonzaga	6. ^a — CAMPANHA	{ Alegrete Bagé Dom Pedrito Livramento Quaraí Rosário São Gabriel Uruguaiana
— PLANALTO MÉDIO....	{ Carasinho Cruz Alta Getúlio Vargas Ijuí José Bonifácio Júlio de Castilhos Passo Fundo Sarandí Soledade Tupanciretã	7. ^a — DEPRESSÃO CENTRAL	{ Cachoeira Canôas General Câmara Guaíba Gravatá Pôrto Alegre Rio Pardo Santa Maria São Jerônimo São Pedro São Sepé São Vicente Triunfo Viamão
— PLANALTO DO NOR- DESTE	{ Bom Jesus Lagôa Vermelha São Francisco de Paula Vacaria		{ Alfredo Chaves Antônio Prado Arrôio do Meio Bento Gonçalves Caí Candelária Caxias Encantado Estrêla Farroupilha Flores da Cunha Garibaldi Guaporé Lageado Montenegro Novo Hamburgo Prata Santa Cruz Santo Antônio São Leopoldo Sobradinho Taquara Taquarí Venâncio Aires
— LITORAL	{ Osório Rio Grande Santa Vitória São José do Norte Tórres		
— SERRA DO SUDESTE..	{ Arrôio Grande Caçapava Camaquã Cangussú Encruzilhada Herval Jaguarão Lavras Pelotas Pinheiro Machado Piratini São Lourenço Tapes	8. ^a — ENCOSTA DA SERRA..	

Itinerário, Quilometragem e Vias de Transporte entre as Sedes Municipais, a Capital do Estado e as Sedes dos Municípios Limítrofes

I. Região: MISSÕES

1 - IRAÍ

A PÔRTO ALEGRE :

Via Palmeira (120) por auto e ônibus e de Palmeira a Pôrto Alegre, Cruz Alta (95) Santa Cruz (275) Pôrto Alegre (400) por avião — Varig	520
Via Palmeira (120) Santa Bárbara (180) por auto e ônibus e de Santa Bárbara a Pôrto Alegre, Via Cruz Alta (65), Tupanciretã (128), Júlio de Castilhos (154), Santa Maria (227), Cachoeira (341), Rio Pardo (407), Barreto (497), Pôrto Alegre (569) por trem — V. F. R. G. S.	749
Via Passo Fundo (290), Guaporé (406), Bento Gonçalves (482), Farroupilha (509), Caí (565), São Leopoldo (603) por auto e ônibus	639

A PALMEIRA :

De Iraí a Palmeira (120) por auto e ônibus	120
--	-----

A SARANDÍ :

De Iraí a Sarandí (148) por auto e ônibus	148
---	-----

2 - ITAQUÍ

A PÔRTO ALEGRE :

Via Uruguaiana (101), Alegrete (242), Santa Maria (474), Cachoeira (589), Rio Pardo (655), Barreto (745), por trem — V. F. R. G. S.	817
Via Uruguaiana (101) por trem e de Uruguaiana a Pôrto Alegre, via Livramento (205), Bagé (365), Pôrto Alegre (695) por avião — Varig	795

A URUGUAIANA :

De Itaquí a Uruguaiana (101) por trem — V. F. R. G. S.	101
De Itaquí a Uruguaiana (100) por auto	100
De Itaquí a Uruguaiana (100) por vapor, via fluvial	100

A ALEGRETE :

Via Uruguaiana (101), por trem — V. F. R. G. S.	242
De Itaquí a Alegrete (230) por auto	230

A SÃO FRANCISCO DE ASSIS :

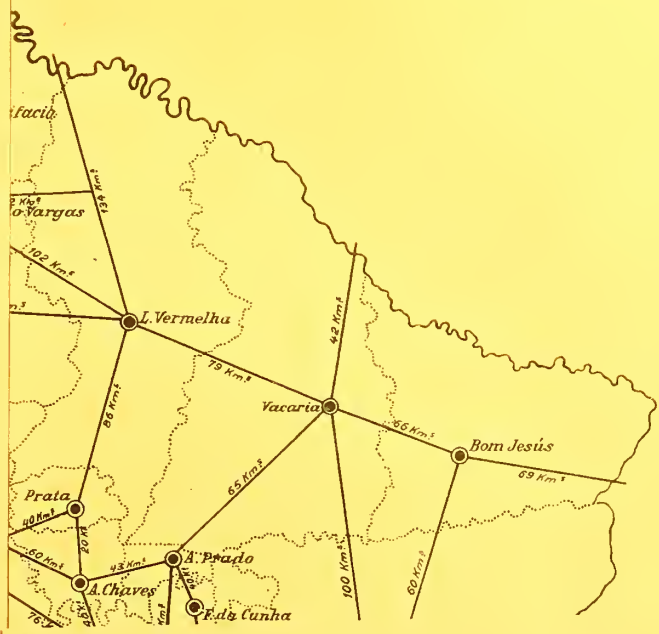
De Itaquí a São Francisco de Assis (132) por auto	132
Via Uruguaiana (101), Alegrete (242), Jacaquá (309), por trem e de Jacaquá a São Francisco de Assis (20) por auto	329

A SANTIAGO :

De Itaquí a Santiago (200) por auto	200
Via São Borja (124), por trem — V. F. F. G. S.	283

A SÃO BORJA :

De Itaquí a São Borja (79) por auto	79
De Itaquí a São Borja (124) por trem — V. F. R. G. S.	124
De Itaquí a São Borja (118) por vapor, via fluvial (Rio Uruguai)	118



A SARANDÍ:

De Palmeira a Sarandí (48) por auto



**Rêde Rodoviária
do Estado do
RIO GRANDE DO SUL
1941**

A IRAÍ:

De Palmeira a Iraí (120) por auto e ônibus	120
--	-----

5 - SANTA ROSA**A PÔRTO ALEGRE:**

Via Santo Ângelo (65) por auto e ônibus e de Santo Ângelo a Pôrto Alegre, via Ijuí (56), Cruz Alta (109), Tupanciretã (172), Júlio de Castilhos (198), Santa Maria (271), Cachoeira (385), Rio Pardo (452), Barreto (541), por trem — V. F. R. G. S.	678
Via Santo Ângelo (65) por auto e ônibus e de Santo Ângelo a Cruz Alta (109) por trem e de Cruz Alta a Pôrto Alegre (305) por avião — Varig	479

A SÃO LUIZ:

Via Santo Ângelo (65), por auto	159
---------------------------------------	-----

A SANTO ÂNGELO:

De Santa Rosa a Santo Ângelo (65) por auto e ônibus	65
De Santa Rosa a Santo Ângelo (74) por trem — V. F. R. G. S.	74

A PALMEIRA:

Via Santo Ângelo (65), Ijuí (117) por auto e ônibus	177
---	-----

6 - SANTIAGO**A PÔRTO ALEGRE:**

Via Jaguarí (62), São Pedro (131), Santa Maria (186), Cachoeira (301), Rio Pardo (367), Barretó (457), por trem	529
---	-----

A JAGUARÍ:

De Santiago a Jaguarí (62) por trem — V. F. R. G. S.	62
De Santiago a Jaguarí (64) por auto	64

A TUPANCIRETÃ:

De Santiago a Tupanciretã (168) por auto e ônibus	168
---	-----

A SÃO LUIZ:

De Santiago a São Luiz (132) por auto	132
---	-----

A SÃO BORJA:

De Santiago a São Borja (159) por trem — V. F. R. G. S.	159
De Santiago a São Borja (99) por auto	99

A ITAQUÍ:

De Santiago a Itaquí (200) por auto	200
---	-----

A SÃO FRANCISCO DE ASSIS:

De Santiago a São Francisco de Assis (80) por auto	80
--	----

7 - SANTO ÂNGELO**A PÔRTO ALEGRE:**

Via Ijuí (56), Cruz Alta (109), Tupanciretã (172), Júlio de Castilhos (198), Santa Maria (271), Cachoeira (385), Rio Pardo (452), Barreto (541) por trem — V. F. R. G. S.	613
Via Ijuí (56), Cruz Alta (109), por trem e de Cruz Alta a Pôrto Alegre por avião — Varig — (305)	414

A PALMEIRA :

Via Ijuí (52) por auto e ônibus	112
Via Ijuí (56) por trem e de Ijuí a Palmeira (60) por auto e ônibus	116

A IJUÍ :

De Santo Ângelo a Ijuí (52) por auto e ônibus	52
De Santo Ângelo a Ijuí (56) por trem — V. F. R. G. S.	56

A TUPANCIRETÃ :

Via Ijuí (56), Cruz Alta (109), por trem — V. F. R. G. S.	172
Via Ijuí (52), Cruz Alta (102), por auto e ônibus	183

A SANTIAGO :

Via Ijuí (56), Cruz Alta (109), Tupanciretã (172), Júlio de Castilhos (198), Santa Maria (271), São Pedro (326), Jaguarí (396), por trem — V. F. R. G. S.	458
Via São Luiz (94) por auto	226

A SÃO LUIZ :

De Santo Ângelo a São Luiz (94) por auto	94
--	----

8 — SÃO BORJA**A PÔRTO ALEGRE :**

Via Itaqui (128), Uruguaiana (228), Alegrete (370), Santa Maria (601), Cachoeira (716), Rio Pardo (782), Barreto (868) por trem — V. F. R. G. S.	940
Via Santiago (159), Jaguarí (221), São Pedro (291), Santa Maria (347), Cachoeira (462), Rio Pardo (529), Barreto (619) por trem — V. F. R. G. S.	690

A SÃO LUIZ :

De São Borja a São Luiz (130) por auto	130
--	-----

A SANTIAGO :

De São Borja a Santiago (159) por trem — V. F. R. G. S.	159
De São Borja a Santiago (99) por auto	99

A ITAQUI :

De São Borja a Itaqui (128) por trem — V. F. R. G. S.	128
De São Borja a Itaqui (79) por auto	79
De São Borja a Itaqui (118) por vapor (Rio Uruguai)	118

9 — SÃO FRANCISCO DE ASSIS**A PÔRTO ALEGRE :**

Via Jacaqué (20), por auto e ônibus e de Jacaqué a Pôrto Alegre, via Santa Maria (165), Cachoeira (280), Rio Pardo (346), Barreto (435), Pôrto Alegre (507) por trem — V. F. R. G. S.	527
--	-----

A SÃO VICENTE :

Via Jacaqué (20) por auto e ônibus de Jacaqué a Umbú (73) por trem — V. F. R. G. S. — e de Umbú a São Vicente (21) por auto e ônibus	114
De São Francisco de Assis a São Vicente (59) por auto	59

A JAGUARÍ :

De São Francisco de Assis a Jaguarí (47) por auto e ônibus	47
--	----

A SANTIAGO :

De São Francisco de Assis a Santiago (80) por auto	80
--	----

A ITAQUÍ :

De São Francisco de Assis a Itaquí (132) por auto 132

A ALEGRETE :

Via Jacaquá (20) por auto e ônibus e de Jacaquá a Alegrete (68) por trem — V. F. R. G. S. 88
De São Francisco de Assis a Alegrete (100) por auto e ônibus 100

10 — SÃO LUIZ GONZAGA**A PÔRTO ALEGRE :**

Via Santo Ângelo (94) por auto e ônibus e de Santo Ângelo a Pôrto Alegre via Cruz Alta, (109) Santa Maria (271), Cachoeira (385), Rio Pardo (452), Barreto (541), Pôrto Alegre (613) por trem — V. F. R. G. S. 707
Via Santo Ângelo (94) por auto e ônibus, de Santo Ângelo a Cruz Alta (109), por trem — V. F. R. G. S. — de Cruz Alta a Pôrto Alegre (305) por avião — Varig .. 508

A SÃO BORJA :

De São Luiz Gonzaga a São Borja (130) por auto 130

A SANTIAGO :

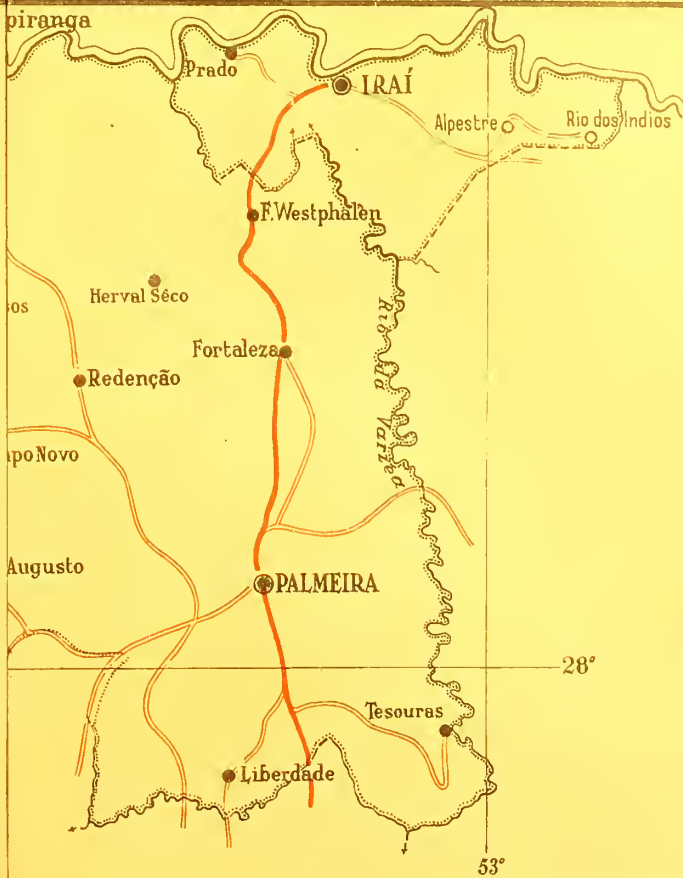
De São Luiz Gonzaga a Santiago (132) por auto 132

A SANTO ÂNGELO :

De São Luiz Gonzaga a Santo Ângelo (94) por auto e ônibus 94

A SANTA ROSA :

Via Santo Ângelo (94) por auto e ônibus 159
Via Santo Ângelo (94) por auto e ônibus e de Santo Ângelo a Santa Rosa (74) por trem — V. F. R. G. S. 168



RÊDE
 DO E FERROVIÁRIA
 A REGIÃO FISIAGRÁFICA
 MISSÕES

ESCALA: 1=1.000.000

João Campoman Jr.
 Des.-Cartógrafo

CONVENÇÕES:

CIDADE

Vila

Sede de Zona

Perodo Ferroviario

Estrada de Rodagem, transito seguro (DAER)

Estrada de Ferro

Limite Municipal

Estrada de Rodagem, transito precario (DAER)

Limite municipal



RÊDE
 RODO E FERROVIÁRIA
 DA 1ª REGIÃO FISIAGRÁFICA
MISSÕES

ESCALA: 1=1.000.000

João Campomandre
 Cartógrafo

Itinerário, Quilometragem e Vias de Transporte entre as Sedes Municipais, a Capital do Estado e as Sedes dos Municípios Limítrofes

II.^a Região : PLANALTO MÉDIO

1 — CARASINHO

A PÔRTO ALEGRE :

Via Cruz Alta (140), Tupanciretã (203), Júlio de Castilhos (228), Santa Maria (301), Cachoeira (416), Rio Pardo (482), Barreto (572) por trem — V. F. R. G. S.	644
Via Passo Fundo (55), Guaporé (116), Bento Gonçalves (76), Farroupilha (27), Caí (56), São Leopoldo (38) por auto e ônibus	494
Via Cruz Alta (140) por trem — V. F. R. G. S. — de Cruz Alta a Pôrto Alegre via Santa Cruz, por avião — Varig (305)	445

A CRUZ ALTA :

De Carasinho a Cruz Alta (140) por trem — V. F. R. G. S.	140
De Carasinho a Cruz Alta (134) por auto e ônibus	134

A PALMEIRA :

De Carasinho a Palmeira (76) por auto e ônibus	76
--	----

A SARANDÍ :

De Carasinho a Sarandí (50) por auto e ônibus	50
---	----

A PASSO FUNDO :

De Carasinho a Passo Fundo (55) por auto e ônibus	55
De Carasinho a Passo Fundo (55) por trem — V. F. R. G. S.	55

A SOLEDADE :

De Carasinho a Soledade (100) por auto e ônibus	100
---	-----

2 — CRUZ ALTA

A PÔRTO ALEGRE :

De Cruz Alta a Pôrto Alegre (305) por avião — Varig	305
Via Tupanciretã (63), Júlio de Castilhos (89), Santa Maria (162), Cachoeira (276), Rio Pardo (343), Barreto (432) por trem — V. F. R. G. S.	504
Via Passo Fundo (167), Guaporé (116), Bento Gonçalves (76), Farroupilha (27), Caí (56), São Leopoldo (38) por auto e ônibus	516

A TUPANCIRETÃ :

De Cruz Alta a Tupanciretã (63) por trem — V. F. R. G. S.	63
De Cruz Alta a Tupanciretã (81) por auto	81

A IJUÍ :

De Cruz Alta a Ijuí (50) por auto e ônibus	50
De Cruz Alta a Ijuí (54) por trem — V. F. R. G. S.	54

A PALMEIRA :

De Cruz Alta a Palmeira (95) por avião — Varig	95
De Cruz Alta a Palmeira (120) por auto e ônibus	120
Via Ijuí (54) por trem e de Ijuí a Palmeira (60) por auto e ônibus	114

A CARASINHO :

De Cruz Alta a Carasinho (140) por trem — V. F. R. G. S.	140
De Cruz Alta a Carasinho (134) por auto	134

A SOLEDADE :

De Cruz Alta a Soledade (146) por auto 146

A JÚLIO DE CASTILHOS :

Via Tupanciretã (63) por trem — V. F. R. G. S. 89
De Cruz Alta a Júlio de Castilhos (104) por auto e ônibus 104

3 — GETÚLIO VARGAS**A PÔRTO ALEGRE :**

Via Passo Fundo (57), Cruz Alta (251), Tupanciretã (324), Júlio de Castilhos (349),
Santa Maria (422), Cachoeira (537), Rio Pardo (603), Barreto (683), por trem —
V. F. R. G. S. 755
Via Passo Fundo (62), Guaporé (178), Bento Gonçalves (254), Farroupilha (281),
Caí (337), São Leopoldo (375) por auto e ônibus..... 411

A PASSO FUNDO :

De Getúlio Vargas a Passo Fundo (57) por trem — V. F. R. G. S..... 57
De Getúlio Vargas a Passo Fundo (62) por auto e ônibus 62

A SARANDÍ :

De Getúlio Vargas a Sarandí (74) por auto e ônibus 74
Via Passo Fundo (57) por trem e de Passo Fundo a Sarandí (76) por auto 133

A JOSÉ BONIFÁCIO :

De Getúlio Vargas a José Bonifácio (44) por auto e ônibus 44
De Getúlio Vargas a José Bonifácio (50) por trem — V. F. R. G. S. 50

A LAGOA VERMELHA :

De Getúlio Vargas a Lagoa Vermelha (220) por auto e ônibus 220

4 — IJUÍ**A PÔRTO ALEGRE :**

Via Cruz Alta (54), Tupanciretã (117), Júlio de Castilhos (143), Santa Maria (216),
Cachoeira (330), Rio Pardo (396), Barreto (486) por trem — V. F. R. G. S. 558
Via Cruz Alta (54) por trem e de Cruz Alta a Pôrto Alegre, por avião (305) por avião
— Varig 359
Via Cruz Alta (50), Passo Fundo (215), Guaporé (331), Bento Gonçalves (407), Far-
roupilha (434), Caí (490), São Leopoldo (528) por auto e ônibus 564

A CRUZ ALTA :

De Ijuí a Cruz Alta (50) por auto e ônibus 50
De Ijuí a Cruz Alta (54) por trem — V. F. R. G. S. 54

A TUPANCIRETÃ :

Via Cruz Alta (50) por auto e ônibus 131
Via Cruz Alta (54) por trem — V. F. R. G. S. 117

A SANTO ÂNGELO :

De Ijuí a Santo Ângelo (52) por auto e ônibus 52
De Ijuí a Santo Ângelo (56) por trem — V. F. R. G. S. 56

A PALMEIRA :

De Ijuí a Palmeira (60) por auto e ônibus 60

5 — JOSÉ BONIFÁCIO**A PÔRTO ALEGRE :**

Via Getúlio Vargas (50), Passo Fundo (106), Cruz Alta (300), Tupanciretã (368), Júlio de Castilhos (389), Santa Maria (462), Cachoeira (576), Rio Pardo (643), Barreto (732) por trem	804
Via Getúlio Vargas (44), Passo Fundo (106), Guaporé (222), Bento Gonçalves (298), Farroupilha (325), Cai (381), São Leopoldo (419) por auto e ônibus	455

A SARANDÍ :

De José Bonifácio a Sarandí (118) por auto	118
--	-----

A PASSO FUNDO :

Via Getúlio Vargas (44)	106
-------------------------------	-----

A GETÚLIO VARGAS :

De José Bonifácio a Getúlio Vargas (44) por auto e ônibus	44
De José Bonifácio a Getúlio Vargas (50) por trem — V. F. R. G. S.	50

A LAGOA VERMELHA :

Via Getúlio Vargas (44), Passo Fundo (106) por auto e ônibus	264
--	-----

6 — JÚLIO DE CASTILHOS**A PÔRTO ALEGRE :**

—Via Santa Maria (73), Cachoeira (188), Rio Pardo (254), Barreto (344) por trem — V. F. R. G. S.	416
---	-----

A SANTA MARIA :

De Júlio de Castilhos a Santa Maria (63) por auto e ônibus	63
De Júlio de Castilhos a Santa Maria (73) por trem — V. F. R. G. S.	73

A SÃO PEDRO :

Via Santa Maria (73) por trem — V. F. R. G. S.	129
Via Santa Maria (63) por auto e ônibus	105

A TUPANCIRETÃ :

De Júlio de Castilhos a Tupanciretã (26) por trem — V. F. R. G. S.	26
De Júlio de Castilhos a Tupanciretã (23) por auto e ônibus	23

A CRUZ ALTA :

Via Tupanciretã (26) por trem — V. F. R. G. S.	89
Via Tupanciretã (23) por auto e ônibus	104

A SOLEDADE :

De Júlio de Castilhos a Soledade (125) por auto.....	125
--	-----

A SOBRADINHO :

De Júlio de Castilhos a Sobradinho (50) por auto	50
--	----

A CACHOEIRA :

Via Santa Maria (73) por trem — V. F. R. G. S.	188
De Júlio de Castilhos a Cachoeira (198) por auto	198

7 - PASSO FUNDO**A PÓRTO ALEGRE :**

Via Cruz Alta (194), Tupanciretã (257), Júlio de Castilhos (283), Santa Maria (356), Cachoeira (470), Rio Pardo (537), Barreto (626) por trem — V. F. R. G. S.	698
Via Guaporé (116), Bento Gonçalves (192), Farroupilha (219), Caí (275), São Leopoldo (313) por auto e ônibus	349

A LAGOA VERMELHA :

De Passo Fundo a Lagoa Vermelha (158) por auto e ônibus	158
---	-----

A GETÚLIO VARGAS :

De Passo Fundo a Getúlio Vargas (62) por auto e ônibus	62
De Passo Fundo a Getúlio Vargas (57) por trem — V. F. R. G. S.	57

A JOSÉ BONIFÁCIO :

Via Getúlio Vargas (62)	106
-------------------------------	-----

A SARANDÍ :

De Passo Fundo a Sarandí (76) por auto	76
--	----

A CARASINHO :

De Passo Fundo a Carasinho (55) por auto e ônibus	55
De Passo Fundo a Carasinho (55) por trem — V. F. R. G. S.	55

A SOLEDADE :

De Passo Fundo a Soledade (96) por auto	96
---	----

A GUAPORÉ :

De Passo Fundo a Guaporé (116) por auto e ônibus	116
--	-----

8 - SARANDÍ**A PÓRTO ALEGRE :**

Via Passo Fundo (76), Guaporé (192), Bento Gonçalves (268), Farroupilha (295), Caí (351) São Leopoldo (389) por auto e ônibus	425
Via Carasinho (50) por auto e ônibus, de Carasinho a Cruz Alta (140) por trem — V. F. R. G. S. — e de Cruz Alta a Pôrto Alegre (305), por avião — Varig....	495
Via Carasinho (50) por auto e ônibus, e de Carasinho a Pôrto Alegre, via Cruz Alta (140), Santa Maria (301), Cachoeira (416), Rio Pardo (482), Barreto (572), Pôrto Alegre (644) por trem — V. F. R. G. S.	694

A IRAÍ :

De Sarandí a Iraí (148) por auto	148
--	-----

A JOSÉ BONIFÁCIO :

De Sarandí a José Bonifácio (118) por auto	118
--	-----

A GETÚLIO VARGAS :

De Sarandí a Getúlio Vargas (74) por auto	74
---	----

A PASSO FUNDO :

De Sarandí a Passo Fundo (76) por auto e ônibus	76
---	----

A CARASINHO :

De Sarandí a Carasinho (50) por auto e ônibus	50
---	----

A PALMEIRA :

De Sarandí a Palmeira (48) por auto e ônibus	48
--	----

9 — SOLEDADE**A PÔRTO ALEGRE :**

Via Encantado (105), Montenegro (202), São Leopoldo (241) por auto e ônibus	277
---	-----

A SOBRADINHO :

De Soledade a Sobradinho (75) por auto e ônibus	75
---	----

A JÚLIO DE CASTILHOS :

Via Sobradinho (75) por auto e ônibus	125
---	-----

A CRUZ ALTA :

De Soledade a Cruz Alta (146) por auto e ônibus	146
---	-----

A CARASINHO :

De Soledade a Carasinho (100) por auto e ônibus	100
---	-----

A PASSO FUNDO :

De Soledade a Passo Fundo (96) por auto e ônibus	96
--	----

A GUAPORÉ :

De Soledade a Guaporé (60) por auto	60
---	----

A ENCANTADO :

De Soledade a Encantado (115) por auto e ônibus.....	115
--	-----

A ARROIO DO MEIO :

Via Encantado (105) por auto e ônibus	125
---	-----

A LAGEADO :

Via Encantado (105), Arroio do Meio (125) por auto e ônibus	127
---	-----

A SANTA CRUZ :

Via Sobradinho (75), Candelária (113) por auto e ônibus	153
---	-----

10 — TUPANCIRETÃ**A PÔRTO ALEGRE :**

Via Júlio de Castilhos (26), Santa Maria (99), Cachoeira (214), Rio Pardo (280), Barreto (369) por trem — V. F. R. G. S.	441
---	-----

Via Cruz Alta (63) por trem — V. F. R. G. S. — e de Cruz Alta a Pôrto Alegre, por avião — Varig (305)	368
---	-----

A JÚLIO DE CASTILHOS :

De Tupanciretã a Júlio de Castilhos (23), por auto e ônibus	23
---	----

De Tupanciretã a Júlio de Castilhos (26), por trem — V. F. R. G. S.	26
--	----

A CRUZ ALTA :

De Tupanciretã a Cruz Alta (81), por auto e ônibus	81
--	----

De Tupanciretã a Cruz Alta (63) por trem — V. F. R. G. S.	63
--	----

A IJUÍ :

Via Cruz Alta (81) por auto e ônibus	131
--	-----

Via Cruz Alta (63) por trem — V. F. R. G. S.	117
---	-----

A SANTO ANGELO :

Via Cruz Alta (81), Ijuí (131) por auto e ônibus	183
Via Cruz Alta (63), Ijuí (117) por trem — V. F. R. G. S.	172

A SANTIAGO :

De Tupanciretã a Santiago (168) por auto	168
Via Júlio de Castilhos (26), Santa Maria (99), São Pedro (155), Jaguarí (224) por trem — V. F. R. G. S.	286

A JAGUARÍ :

De Tupanciretã a Jaguarí (156) por auto	156
Via Júlio de Castilhos (26), Santa Maria (99), São Pedro (155) por trem — V. F. R. G. S.	224

A SÃO VICENTE :

Via Júlio de Castilhos (23), Santa Maria (86), São Pedro (128) por auto	158
Via Júlio de Castilhos (26), Santa Maria (99), Umbú (191) por trem — V. F. R. G. S. — e de Umbú a São Vicente (21) por auto e ônibus	212

A SÃO PEDRO :

Via Júlio de Castilhos (23), Santa Maria (86) por auto e ônibus	128
Via Júlio de Castilhos (26), Santa Maria (99) por trem — V. F. R. G. S.	155

RÊD DA 2



29° 29'

RIO
SINCOES:



e
o

336

66

60

303

79

86

153

220

264

123
130

RÊDE RODO E FERROVIÁRIA DA 2ª REGIÃO FISIAGRÁFICA PLANALTO MÉDIO

ESCALA: 1:1.000.000

João Compagnoni
Des. Cartógrafo



CONVENÇÕES:

CIDADE

Vila

Sede de Zona

Parada Ferroviária

Estrada de Rodagem, trânsito precário (DAER)

Estrada de Ferro

Limite Municipal

Estrada de Rodagem, trânsito precário (DAER)

Estrada de Rodagem Municipal

1:1.000.000

Itinerário, Quilometragem e Vias de Transporte entre as Sedes Municipais, a Capital do Estado e as Sedes dos Municípios Limítrofes

III.^a Região : PLANALTO NORDESTE

1 — BOM JESÚS

A PÔRTO ALEGRE :

Via Vacaria (66), Antônio Prado (65), Farroupilha (75), Caí (56), São Leopoldo (38),
Pôrto Alegre (36) por auto e ônibus 336

A VACARIA :

De Bom Jesús a Vacaria (66) por auto e ônibus 66

A SÃO F^{CO}. DE PAULA :

De Bom Jesús a São Francisco de Paula (60) por auto e ônibus 60

2 — LAGOA VERMELHA

A PÔRTO ALEGRE :

Via Prata (86), Alfredo Chaves (106), Bento Gonçalves (146), Farroupilha (173),
Caí (229), São Leopoldo (267) por auto e ônibus 303

A VACARIA :

De Lagoa Vermelha a Vacaria (79) por auto e ônibus 79

A PRATA :

De Lagoa Vermelha ao Prata (86) por auto e ônibus 86

A PASSO FUNDO :

De Lagoa Vermelha a Passo Fundo (158) por auto e ônibus 158

A GETÚLIO VARGAS :

De Lagoa Vermelha a Getúlio Vargas (220) por auto e ônibus 220

A JOSÉ BONIFÁCIO :

Via Passo Fundo (158), Getúlio Vargas (220) por auto e ônibus 264

3 — SÃO FRANCISCO DE PAULA

A PÔRTO ALEGRE :

Via Taquara (29) por auto e ônibus e de Taquara a Pôrto Alegre, via São Leopoldo
(56), Pôrto Alegre (89) por trem — V. F. R. G. S. 128

Via Taquara (29), São Leopoldo (94), por auto e ônibus 136

A TORRES :

De São Francisco de Paula a Torres (120), por auto 120

A BOM JESÚS :

De São Francisco de Paula a Bom Jesús (60) por auto. 60

A VACARIA :

De São Francisco de Paula a Vacaria por auto e ônibus 100

A CAXIAS :

De São Francisco de Paula a Caxias (120) por auto e ônibus 120

A FARROUPILHA :

Via Caxias (120) por auto e ônibus e de Caxias a Farroupilha (21) por trem — V.
F. R. G. S. 141

Via Caxias (120), por auto e ônibus 142

A CAÍ :

Via Taquara (39), São Leopoldo (94) por auto e ônibus 132

A TAQUARA :

De São Francisco de Paula a Taquara (39) por auto e ônibus 39

A SANTO ANTÔNIO :

Via Taquara (39) por auto e ônibus 117

A OSÓRIO :

Via Taquara (39), Santo Antônio (117) por auto e ônibus 146

4 — VACARIA**A PÓRTO ALEGRE :**

Via Antônio Prado (65), Farroupilha (140), Caí (196), São Leopoldo (234) por auto
e ônibus 270

Via Antônio Prado (65), Flores da Cunha (105), Caxias (121), e de Caxias a Pôrto
Alegre, via Farroupilha (21), Montenegro (118), São Leopoldo (161), Pôrto Ale-
gre (194) por trem — V. F. R. G. S. 315

A LAGOA VERMELHA :

De Vacaria a Lagoa Vermelha (79) por auto e ônibus 79

A PRATA :

Via Antônio Prado (65), Alfredo Chaves (108) por auto e ônibus 128

A ALFREDO CHAVES :

Via Antônio Prado (65) por auto e ônibus 108

A ANTÔNIO PRADO :

De Vacaria a Antônio Prado (65) por auto e ônibus 65

A FLORES DA CUNHA :

Via Antônio Prado (65) por auto e ônibus 105

121

100

66



52°

CONVENÇÕES.

CIDADE

Vila

Sede de Zona

Parada Ferroviária

Estrada de Rodagem, trânsito seguro (R.S.R.).

Limite Municipal

Estrada municipal

João Campomar Jor
Des. Cartog. 1963

RÊDE
RODOVIÁRIA

DA 3ª REGIÃO
FISIOGRÁFICA

PLANALTO DO
NORDÊSTE

ESCALA: 1=1.000.000

A CAXIAS :

Via Antônio Prado (65), Flôres da Cunha (105) por auto e ônibus 121

A SÃO FCO. DE PAULA :

De Vacaria a São Francisco de Paula (100) por auto 100

A BOM JESÚS :

De Vacaria a Bom Jesús (66) por auto e ônibus 66

Itinerário, Quilometragem e Vias de Transporte entre as Sedes Municipais, a Capital do Estado e as Sedes dos Municípios limitrofes

IV.^a Região: LITORAL

1 — OSÓRIO

A PÔRTO ALEGRE :

Via Santo Antônio (29), Gravataí (82) por auto e ônibus 111

A TORRES :

De Osório a Torres (104) por auto e ônibus 104

A SANTO ANTÔNIO :

De Osório a Santo Antônio (29) por auto e ônibus 29

A VIAMÃO :

De Osório a Viamão (98) por auto 98

A SÃO JOSÉ DO NORTE :

De Osório a São José do Norte (447) por auto 447

2 — RIO GRANDE

(ÚNICO PÔRTO MARÍTIMO DO ESTADO)

A PÔRTO ALEGRE :

Via Pelotas (52) por trem e de Pelotas a Pôrto Alegre (230) por avião — Varig 282

De Rio Grande a Pôrto Alegre (246), por vapor, Companhia Nacional de Navegação
Costeira, Lloyd Brasileiro e outras pequenas companhias 246

Via Pelotas (52) estrada de rodagem em construção, São Lourenço (97), Camaquã (187),
Tapes (227), Guaíba (307) por auto e ônibus 319

A SÃO JOSÉ DO NORTE :

De Rio Grande a São José do Norte (3) por vapor, barca, gasolina e outras pequenas
embarcações 3

A PELOTAS :

De Rio Grande a Pelotas (52) por trem — V. F. R. G. S. 52

De Rio Grande a Pelotas (52) estrada em construção, por auto e ônibus 52

De Rio Grande a Pelotas (50) por vapor 50

A ARRÓIO GRANDE :

Via Pelotas (52) por trem e de Pelotas a Arróio Grande (58) por auto 110

Via Pelotas (52) estrada de rodagem em construção, por auto 110

A SANTA VITÓRIA :

De Rio Grande a Santa Vitória (217) por auto e ônibus 217

Via Pelotas (50) por vapor e de Pelotas a Santa Vitória (340) por vapor 390

3

6

7

6

7

3

3

5

4

3



CONVENÇÕES:

CIDADE

Vila

Sede de Zona

Perodo Ferroviário

Estrada de Rodagem, trânsito seguro (DAER.)

Estrada de Ferro

Limite Municipal

Balneario

Estrada de Rodagem, trânsito precário (DAER.)

Estrada municipal



RÊDE
RODO E FERROVIÁRIA
DA 4ª REGIÃO FISIAGRÁFICA

LITORAL

ESCALA: 1=2.000.000

Jobo Compomer Jr
Des.-Car.

3 — SANTA VITÓRIA**A PÔRTO ALEGRE :**

Via Rio Grande (217) por auto e ônibus e de Rio Grande a Pôrto Alegre por vapor (Lagoa dos Patos)	463
Via Pelotas, por vapor (Lagoa Mirim e Rio São Gonçalo) e de Pelotas a Pôrto Alegre, por vapor (Lagoa dos Patos)	536

A RIO GRANDE :

De Santa Vitória a Rio Grande (217) por auto e ônibus	217
---	-----

4 — SÃO JOSÉ DO NORTE**A PÔRTO ALEGRE :**

Via Rio Grande, por vapor (Lagoa dos Patos)	246
---	-----

A OSÓRIO :

De São José do Norte a Osório (447) por auto (pela praia)	447
---	-----

A RIO GRANDE :

De São José do Norte a Rio Grande (3) por vapor, gasolina e outras pequenas embarcações	3
---	---

5 — TORRES**A PÔRTO ALEGRE :**

De Torres a Pôrto Alegre (180) por avião — Varig — (época de veraneio)	180
Via Tramandaí (82), Osório (104), Santo Antônio (133), Gravataí (186), por auto e ônibus	215

A OSÓRIO :

De Tôrres a Osório (104) por auto e ônibus.....	104
---	-----

A SÃO FCO. DE PAULA :

De Torres a São Francisco de Paula (120) por auto	120
---	-----



Itinerário, Quilometragem e Vias de Transporte entre as Sedes Municipais, a Capital do Estado e as Sedes dos Municípios Limítrofes

V.ª Região: SERRA DO SUDESTE

1 ARRÔIO GRANDE

A PÔRTO ALEGRE :

Via Pelotas (100), São Lourenço (72), Camaquã (90), Tapes (40), Guaíba (80) por auto e ônibus	382
De Arrôio Grande a Pelotas (58) por auto e ônibus e de Pelotas a Pôrto Alegre, por vapor (Lagoa dos Patos) (196)	254
De Arrôio Grande a Pelotas (58) por auto e de Pelotas a Pôrto Alegre (230) por avião — Varig	288

A PELOTAS :

De Arrôio Grande a Pelotas (100) por auto	100
---	-----

A CANGUSSÚ :

Via Pelotas (58), Cangussú (75) por auto e auto-ônibus	133
--	-----

A PIRATINÍ :

Via Pelotas (58), Cangussú (75), Piratiní (43) por auto e ônibus	176
--	-----

A HERVAL :

De Arrôio Grande ao Herval (66) por auto	66
--	----

A JAGUARÃO :

De Arrôio Grande a Jaguarão (50) por auto	50
---	----

2 — CAÇAPAVA

A PÔRTO ALEGRE :

De Caçapava a Cachoeira (107) auto e ônibus e de Cachoeira a Rio Pardo (67), Barreto (156), Pôrto Alegre — V. F. R. G. S. — (227)	334
---	-----

A CACHOEIRA :

De Caçapava a Cachoeira (107) por auto e ônibus	107
---	-----

A SÃO SEPÉ :

De Caçapava a São Sepé (42) por auto	42
--	----

A LAVRAS :

De Caçapava a Lavras (64) por auto	64
--	----

A BAGÉ :

Via Lavras (64) por auto e ônibus	143
---	-----

A PIRATINÍ :

De Caçapava a Piratiní (100) por auto	100
---	-----

3 — CAMAQUÃ**A PÔRTO ALEGRE :**

Via Tapes (40), Guaíba (80) por auto e ônibus	120
Via Pacheca, por auto e de Pacheca a Pôrto Alegre (140) por avião — Varig	

A TAPES :

De Camaquã a Tapes (40) por auto e ônibus	40
---	----

A SÃO JERÔNIMO :

De Camaquã a São Jerônimo (176) por auto	176
--	-----

A ENCRUZILHADA :

De Camaquã a Encruzilhada (106) por auto	106
--	-----

A CANGUSSÚ :

De Camaquã a Cangussú (169) por auto	169
--	-----

A SÃO LOURENÇO :

De Camaquã a São Lourenço (90) por auto e ônibus	90
--	----

4 — CANGUSSÚ**A PÔRTO ALEGRE :**

Via Pelotas (75), São Lourenço (72), Camaquã (90), Tapes (40), Guaíba (80) por auto e ônibus	357
Via Pelotas (75) por auto e ônibus e de Pelotas a Pôrto Alegre, por vapor — Lloyd Nacional, Lloyd Brasileiro e Companhia Nacional Navegação Costeira	271
Via Pelotas (75) por auto e ônibus e de Pelotas a Pôrto Alegre (230) por avião — Varig	305

A PELOTAS :

De Cangussú a Pelotas (75) por auto e ônibus	75
--	----

A SÃO LOURENÇO :

De Cangussú a São Lourenço (79) por auto	79
--	----

A ENCRUZILHADA :

De Cangussú a Encruzilhada (100) por auto	100
---	-----

A PIRATINÍ :

De Cangussú a Piratiní (74) por auto	74
--	----

A ARROIO GRANDE :

Via Pelotas (75) por auto e ônibus	133
--	-----

5 — ENCRUZILHADA**A PÔRTO ALEGRE :**

Via Rio Pardo (76) por auto e ônibus e de Rio Pardo a Pôrto Alegre via Montenegro (132), São Leopoldo (175) por trem — V. F. R. G. S.	251
Via Rio Pardo (76) por auto e ônibus e de Rio Pardo a Pôrto Alegre, por vapor, via fluvial, Rio Jacuí (Companhia Navegação Arnt)	346

A CACHOEIRA :

De Encruzilhada a Cachoeira (100) por auto e ônibus 100

A RIO PARDO :

De Encruzilhada a Rio Pardo (72) por auto e ônibus 72

A SÃO JERÔNIMO :

De Encruzilhada a São Jerônimo (132) por auto 132

A CAMAQUÃ :

De Encruzilhada a Camaquã (106) por auto 106

A CANGUSSU :

De Encruzilhada a Cangussú (100) por auto 100

A PIRATINI :

Via Cangussú (100) por auto 174

A CAÇAPAVA :

De Encruzilhada a Caçapava (136) por auto 136

6 - HERVAL**A PÔRTO ALEGRE :**

Via Desvio Herval (39) por auto e ônibus e de Desvio Herval a Pelotas (86) por trem — V. F. R. G. S. — e de Pelotas a Pôrto Alegre, por vapor (via lacustre) Companhia Nacional de Navegação Costeira, Lloyd Nacional, Lloyd Brasileiro e outras pequenas companhias 321

Via Desvio Herval (39) por auto e ônibus e de Desvio Herval a Pelotas (86) por trem e de Pelotas a Pôrto Alegre, por avião — Varig 355

A JAGUARÃO :

De Herval a Jaguarão (80) por auto 80

Via Desvio Herval (39) por auto e ônibus e do Desvio Herval a Jaguarão (126) por trem — V. F. R. G. S. 165

A ARROIO GRANDE :

De Herval a Arroio Grande (66) por auto e ônibus 66

A PIRATINI :

Via Pinheiro Machado (73) por auto e ônibus 103

A PINHEIRO MACHADO :

De Herval a Pinheiro Machado (73) por auto e ônibus 73

A BAGÉ :

Via Pinheiro Machado (73) por auto e ônibus 139

Via Desvio Herval (39) por auto e ônibus e do Desvio Herval a Bagé (142) por trem — V. F. R. G. S. 181

7 - JAGUARÃO**A PÔRTO ALEGRE :**

Via Pelotas (130) por avião — Varig 360

Via Pelotas (184) por trem e de Pelotas a Pôrto Alegre, por vapor, (via lacustre) Cia. Nacional Navegação Costeira, Lloyd Nacional, Lloyd Brasileiro e outras pequenas companhias 380

Via Pelotas por vapor, (Lagôa Mirim e Rio São Gonçalo) e de Pelotas a Pôrto Alegre, por vapor, (Lagoa dos Patos) Cia. Nacional de Navegação Costeira, Lloyd Brasileiro, Lloyd Nacional e outras pequenas companhias	392
---	-----

A ARRÓIO GRANDE :

De Jaguarão a Arróio Grande (50) por auto e ônibus	50
--	----

A HERVAL :

De Jaguarão ao Herval (80) por auto	80
Via Desvio Herval (126) por trem e do Desvio Herval ao Herval (39) por auto e ônibus	165

8 — LAVRAS**A PÔRTO ALEGRE :**

Via Caçapava (64), Cachoeira (152) e de Cachoeira a Pôrto Alegre via Rio Pardo (67), Baireto (156), Pôrto Alegre (228) por trem — V. F. R. G. S.	380
---	-----

A BAGÉ :

De Lavras a Bagé (79) por auto e ônibus	79
---	----

A D. PEDRITO :

De Lavras a D. Pedrito (85) por auto	85
--	----

A SÃO GABRIEL :

De Lavras a São Gabriel (56) por auto e ônibus	56
Via Ibaré (37) por auto e ônibus e de Ibaré a São Gabriel (58) por trem — V. F. R. G. S.	95

A CAÇAPAVA :

De Lavras a Caçapava (64) por auto e ônibus	64
---	----

9 — PELOTAS**A PÔRTO ALEGRE :**

De Pelotas a Pôrto Alegre (230) por avião — Varig	230
De Pelotas a Pôrto Alegre (196) por vapor — Lloyd Nacional, Lloyd Brasileiro, Companhia Navegação Costeira e outras pequenas companhias	196
Via São Lourenço (72), Camaquã (162), Tapes (202), Guaíba (282) por auto e ônibus	294

A SÃO LOURENÇO :

De Pelotas a São Lourenço (72) por auto e ônibus	72
--	----

A CANGUSSÚ :

De Pelotas a Cangussú (75) por auto e ônibus	75
--	----

A ARRÓIO GRANDE :

De Pelotas a Arróio Grande (100) por auto e ônibus	100
--	-----

A RIO GRANDE :

De Pelotas a Rio Grande (52) por trem — V. F. R. G. S.	52
De Pelotas a Rio Grande (52) por auto (rodovia em construção)	52

10 — PINHEIRO MACHADO**A PÔRTO ALEGRE :**

Via Piratini (30), Cangussú (104), São Lourenço (183), Camaquã (273), Tapes (313), Guaíba (393) por auto e ônibus	405
Via Pedras Altas (34) por auto e ônibus e de Pedras Altas a Pelotas (142) por trem — V. F. R. G. S. — e de Pelotas a Pôrto Alegre, por vapor (Lagoa dos Patos)	370

A BAGÉ :

De Pinheiro Machado a Bagé (66) por auto e ônibus	66
---	----

A CAÇAPAVA :

Via Piratini (30) por auto	130
----------------------------------	-----

A PIRATINÍ :

De Pinheiro Machado a Piratini (30) por auto	30
--	----

A HERVAL :

De Pinheiro Machado a Herval (73) por auto e ônibus	73
---	----

11 — PIRATINÍ**A PÔRTO ALEGRE :**

Via Cangussú (74), São Lourenço (153), Camaquã (243), Tapes (283), Guaíba (363)	375
---	-----

Via Cangussú (74), Pelotas (149) e de Pelotas a Pôrto Alegre, por vapor (Lagoa dos Patos)	345
---	-----

Via Cangussú (74), Pelotas (149) e de Pelotas a Pôrto Alegre, por avião — Varig	379
--	-----

A CANGUSSÚ:

De Piratini a Cangussú (74) por auto e ônibus	74
---	----

A ENCRUZILHADA :

Via Cangussú (74) por auto e ônibus	174
---	-----

A CAÇAPAVA :

De Piratini a Capaçava (100) por auto	100
---	-----

A PINHEIRO MACHADO :

De Piratini a Pinheiro Machado (30) por ônibus	30
--	----

A ARRÓIO GRANDE :

Via Pinheiro Machado (30), Herval (103) por auto	169
--	-----

12 — SÃO LOURENÇO**A PÔRTO ALEGRE :**

Via Camaquã (90), Tapes (130), Guaíba (210), por auto e ônibus	222
--	-----

A PELOTAS :

De São Lourenço a Pelotas (72) por auto e ônibus	72
--	----

A CANGUSSÚ:

De São Lourenço a Cangussú (79) por auto	79
--	----

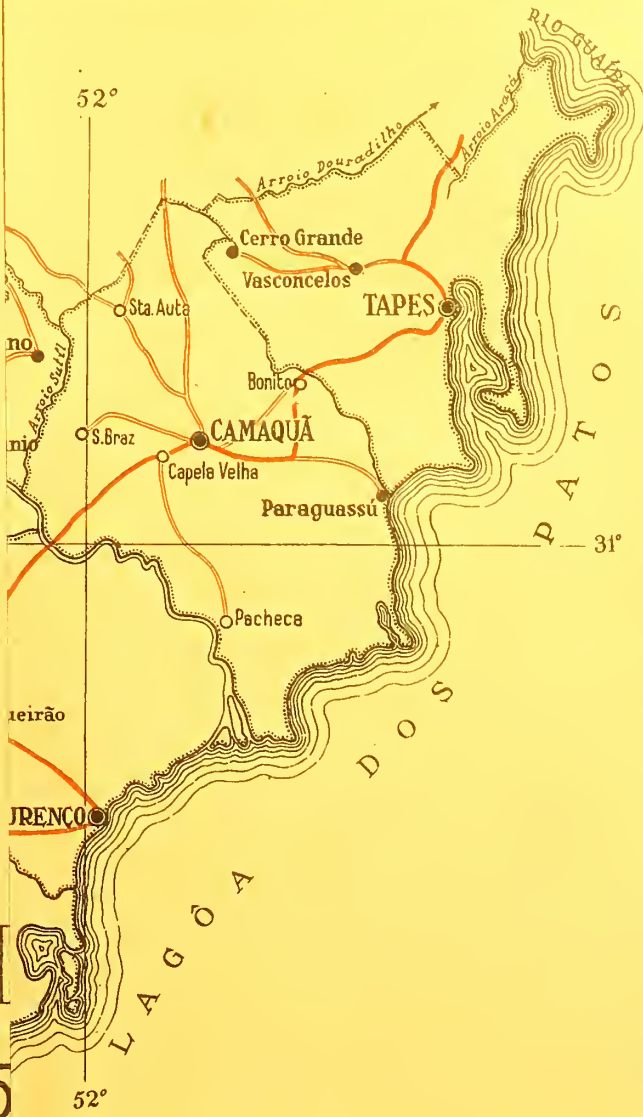
A CAMAQUÃ :

De São Lourenço a Camaquã (90) por auto e ônibus	90
--	----

13 — TAPES**A PÔRTO ALEGRE :**

Via Guaíba (80) por auto e ônibus	92
---	----

ROI
DA 5



CONVENÇÕES:

- ●
- ●
- ona ○
- roviária ●
- e Rodagem, transito seguro.(D.A.E.R.) ————
- Férro ————
- municipal ————
- e Rodagem, transito precário.(D.A.E.R.) ————
- municipal ————

RÊDE
 RODO E FERROVIÁRIA
 DA 5ª REGIÃO FISIAGRÁFICA

SERRA
 DO
 SUDÊSTE

ESCALA: 1:1.000.000

João Camargo Jr.
 Des. Cartógrafo



CONVENÇÕES:

- CIDADE
- Vila
- Sede de Zona
- Parada ferroviária
- Estrada de Rodagem, trânsito seguro (DAER)
- Estrada de Ferro
- Limite Municipal
- Estrada de Rodagem, trânsito precário (DAER)
- Estrada municipal

A GUAÍBA :

De Tapes a Guaíba (80) por auto e ônibus 80

A SÃO JERÔNIMO :

De Tapes a São Jerônimo (136), por auto 136

A CAMAQUÃ :

De Tapes a Camaquã (40) por auto e ônibus 40

Itinerário, Quilometragem e Vias de Transporte entre as Sedes Municipais, a Capital do Estado e as Sedes dos Municípios Limítrofes

VI.^a Região : CAMPANHA

1 — ALEGRETE

A PÔRTO ALEGRE :

Via Santa Maria (232), Cachoeira (347), Rio Pardo (413), Barreto (503), por trem —
V. F. R. G. S. 574

A SÃO FRANCISCO DE ASSIS :

De Alegrete a Jacaquá (68) por trem — V. F. R. G. S. e Jacaquá a São Francisco de
Assis (20) por auto e ônibus 88
De Alegrete a São Francisco de Assis (100) por auto 100

A ITAQUÍ :

Via Uruguaiana (101) por trem — V. F. R. G. S. 242
De Alegrete a Itaqui (146) por auto 146

A URUGUAIANA :

De Alegrete a Uruguaiana (101) por trem — V. F. R. G. S. 101
De Alegrete a Uruguaiana (142) por auto 142

A QUARAÍ :

De Alegrete a Quaraí (104) por trem — V. F. R. G. S. 104
De Alegrete a Quaraí (115) por auto 115

A ROSÁRIO :

De Alegrete a Rosário (157) por trem — V. F. R. G. S. 157
De Alegrete a Rosário (112) por auto 112

A SÃO VICENTE :

De Alegrete a Umbú (141) por trem — V. F. R. G. S. — e de Umbú a São Vicente (21)
por auto e ônibus 162
De Alegrete a São Vicente (147) por auto 147

2 — BAGÉ

A PÔRTO ALEGRE :

Via Pelotas 190) Pôrto Alegre (230) por avião (Varig) 420
Via Pelotas (228) De Pelotas a Pôrto Alegre por vapor (196) 424
Via São Gabriel (130), Santa Maria (320), Cachoeira (435), Rio Pardo (501), Barreto
(591) Pôrto Alegre — V. F. R. G. S. 662

A D. PEDRITO :

De Bagé a Dom Pedrito (93) — V. F. R. G. S. 93
De Bagé a Dom Pedrito (35) por avião Varig 35
De Bagé a Dom Pedrito (72) por auto 72

A LAVRAS :

De Bagé a Lavras (79) por auto	79
De Bagé ao Ibaré (73) V. F. R. G. S. De Ibaré a Lavras (37) por auto	110

A CAÇAPAVA :

Via Lavras (79) Caçapava, por auto e auto-ônibus	152
--	-----

A PINHEIRO MACHADO :

De Bagé a Pinheiro Machado (66) por auto	66
De Bagé a Pedras Altas (87) V. F. R. G. S. De Pedras Altas a Pinheiro Machado (34) por auto	121

A HERVAL :

De Bagé ao Herval via Pinheiro Machado (139) por auto	139
De Bagé ao Desvio Herval (142) V. F. R. G. S.	181

3 - D. PEDRITO**A PÔRTO ALEGRE :**

Via São Gabriel (148) Santa Maria (338) Cachoeira (452) Rio Pardo (518) Barreto (608) por trem — V. F. R. G. S.	680
Via Bagé (35) por avião — Varig	365
Via Bagé (93) Pelotas (321) por trem — V. F. R. G. S. — e de Pelotas a Pôrto Alegre, por vapor (Lagôa dos Patos) Companhia Nacional de Navegação Costeira, Lloyd Nacional, Lloyd Brasileiro e outras pequenas companhias	517

A BAGÉ :

De D. Pedrito a Bagé (35) por avião — Varig	35
De D. Pedrito a Bagé (93) por trem — V. F. R. G. S.	93
De D. Pedrito a Bagé (72) por auto	72

A LAVRAS :

De D. Pedrito a Lavras (85) por auto	85
De D. Pedrito a Ibaré (90) por trem — V. F. R. G. S. — e de Ibaré a Lavras (37) por auto	127

A SÃO GABRIEL :

De D. Pedrito a São Gabriel (148) por trem — V. F. R. G. S.	148
Via Lavras (85) por auto	141

A LIVRAMENTO :

De D. Pedrito a Livramento (85) por avião — Varig	85
Via São Gabriel (148), Rosário (283) por trem — V. F. R. G. S.	391
De D. Pedrito a Livramento (97) por auto	97

4 - LIVRAMENTO**A PÔRTO ALEGRE :**

Via Bagé (160) por avião — Varig	490
Via Rosário (108), Santa Maria (280), Cachoeira (395), Rio Pardo (461), Barreto (550) por trem — V. F. R. G. S.	622

A MONTEVIDÉO : (Capital da República Oriental do Uruguai)

Via Rivera, por trem	280
----------------------------	-----

A D. PEDRITO :

De Livramento a D. Pedrito (97) por auto	97
Via Rosário (108), São Gabriel (244) por trem — V. F. R. G. S.	391

A SÃO GABRIEL :

Via Rosário(108) por trem — V. F. R. G. S.	244
Via Rosário (112) por auto	162

A ROSÁRIO :

De Livramento a Rosário (108) por trem — V. F. R. G. S.	108
De Livramento a Rosário (112) por auto	112

A QUARAÍ :

De Livramento a Quaraí (120) por auto	120
Via Rosário (103), Alegrete (265), por trem — V. F. R. G. S.	380

5 — QUARAÍ**A PÔRTO ALEGRE :**

Via Alegrete (115), Santa Maria (347), Cachoeira (462), Rio Pardo (529), Barreto (619), por trem — V. F. R. G. S.	691
Via Livramento (110), Bagé (270), por avião — Varig	600

A LIVRAMENTO :

De Quaraí a Livramento (110) por avião — Varig	110
De Quaraí a Livramento (120) por auto	120
Via Alegrete (115), Rosário (272), por trem — V. F. R. G. S.	380

A ALEGRETE :

De Quaraí a Alegrete (115) por trem — V. F. R. G. S.	115
De Quaraí a Alegrete (115) por auto	115

A URUGUAIANA :

Via Alegrete (115), por trem — V. F. R. G. S.	216
De Quaraí a Uruguaiana (95) por avião — Varig	95
De Quaraí a Uruguaiana (120) por auto	120

6 — ROSÁRIO**A PÔRTO ALEGRE :**

Via Santa Maria (172), Cachoeira (287), Rio Pardo 353) Barreto (442), por trem — V. F. R. G. S.	514
--	-----

A LIVRAMENTO :

De Rosário a Livramento (108) por trem — V. F. R. G. S.	108
De Rosário a Livramento (112) por auto	112

A SÃO GABRIEL :

De Rosário a São Gabriel (136) por trem — V. F. R. G. S.	136
De Rosário a São Gabriel (50) por auto	50

A SÃO VICENTE :

De Rosário a Umbú (80) por trem e de Umbú a São Vicente (21) por auto e ônibus	101
De Rosário a São Vicente (78) por auto	78

A ALEGRETE :

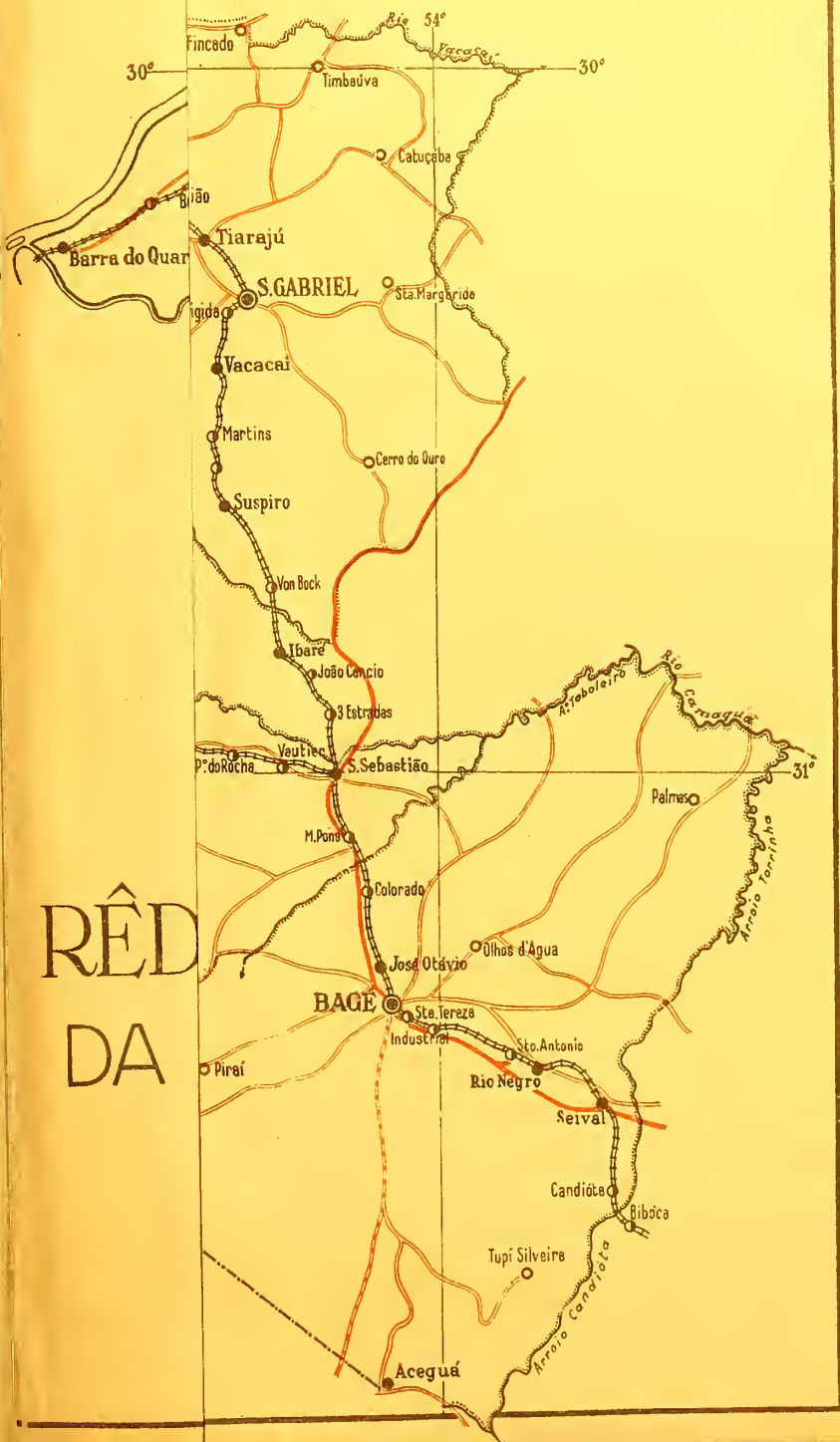
De Rosário a Alegrete (157) por trem — V. F. R. G. S.	157
De Rosário a Alegrete (112) por auto	112

A QUARAÍ :

Via Alegrete (157) por trem — V. F. R. G. S.	272
De Rosário a Quaraí (232) por auto	232

CONVENÇÕES:

E	●
Zona	○
ferroviária	○
de Rodagem, transito seguro (D.A.E.R.)	—
de Ferro	—
Municipal	—
de Rodagem, transito precário (D.A.E.R.)	—
municipal	—



RÊDE
DA

6
0
1
3
57
12
272
282

CONVENÇÕES:

- CIDADE ●
- Vila ○
- Sede de Zona ○
- Parada ferroviária ○
- Estrada de Rodagem, trânsito seguro (DAER) ———
- Estrada de Ferro ———
- Limite Munic. pol. - - - - -
- Estrada de Rodagem, trânsito precário (DAER) - - - - -
- Estrada municipal ———



RÊDE RODO E FERROVIÁRIA
 DA 6ª REGIÃO FISIAGRÁFICA
CAMPANHÁ

ESCALA: 1:1.000.000

João Campomar Jr.
 Des. Cartogr.

7 — S. GABRIEL**A PÓRTO ALEGRE :**

Via Santa Maria (190), Cachoeira (305), Rio Pardo (371), Barreto (461), por trem — V. F. R. G. S.	533
Via Bagé (130) por trem — V. F. R. G. S. — e de Bagé a Pôrto Alegre (330) por avião — Varig	460

A LIVRAMENTO :

Via Rosário (136), por trem — V. F. R. G. S.	244
---	-----

A ROSÁRIO :

De São Gabriel a Rosário (136) por trem — V. F. R. G. S.	136
De São Gabriel a Rosário (50) por auto	50

A SÃO VICENTE :

De São Gabriel a São Vicente (121) por auto	121
Via Umbú (99) por trem — V. F. R. G. S. — e de Umbú a São Vicente (21) por auto e ônibus	120

A SANTA MARIA :

De São Gabriel a Santa Maria (84) por auto	84
De São Gabriel a Santa Maria (190) por trem — V. F. R. G. S.	190

A SÃO SEPÉ :

De São Gabriel a São Sepé (100) por auto e ônibus	100
---	-----

A CAÇAPAVA :

Via Lavras (56) por auto	120
--------------------------------	-----

A LAVRAS :

De São Gabriel a Ibaré (58) por trem — V. F. R. G. S. — e de Ibaré a Lavras (46) por auto e ônibus	104
De São Gabriel a Lavras (56) por auto e ônibus	56

A D. PEDRITO :

De São Gabriel a D. Pedrito (148) por trem — V. F. R. G. S.	148
De São Gabriel a D. Pedrito (141) por auto	141

8 — URUGUAIANA**A BUENOS AIRES :**

Via Libres (3) por vapor (Rio Uruguai) e de Libres a Buenos Aires, por trem	766
---	-----

A PÓRTO ALEGRE :

Via Alegrete (142), Santa Maria (374), Cachoeira (489), Rio Pardo (555), Barreto (644), por trem — V. F. R. G. S.	716
Via Livramento (205), Bagé (365), por avião — Varig	695

A QUARAÍ :

De Uruguaiana a Quaraí (120) por auto	120
Via Alegrete (142), por trem — V. F. R. G. S.	257
De Uruguaiana a Quaraí (95) por avião — Varig	95

A ALEGRETE :

De Uruguaiana a Alegrete (150) por auto	150
De Uruguaiana a Alegrete (142) por trem — V. F. R. G. S.	142

A ITAQUÍ :

De Uruguaiana a Itaquí (100) por auto	100
De Uruguaiana a Itaquí (101) por trem — V. F. R. G. S.	101
De Uruguaiana a Itaquí (100) por vapor (Rio Uruguai)	100

Itinerário, Quilometragem e Vias de Transporte entre as Sedes Municipais, a Capital do Estado e as Sedes dos Municípios Limítrofes

VII.^o Região : *DEPRESSÃO CENTRAL*

1 — CACHOEIRA

A PÓRTO ALEGRE :

Via Rio Pardo (67), Barreto (156) V. F. R. G. S.	227
Via Fluvial (Rio Jacuí) passando pelos seguintes municípios: Rio Pardo, Triunfo e São Jerônimo	500

A RIO PARDO :

De Cachoeira a Rio Pardo (67) V. F. R. G. S.	67
Via Fluvial (Companhia Navegação Arnt)	230

A CANDELÁRIA :

De Cachoeira a Candelária (67) por auto e ônibus	67
--	----

A SOBRADINHO :

De Cachoeira a Sobradinho (99) por auto e ônibus	99
--	----

A JÚLIO DE CASTILHOS :

Via Santa Maria (115) V. F. R. G. S.	188
---	-----

A SANTA MARIA :

De Cachoeira a Santa Maria (115) V. F. R. G. S.	115
--	-----

A SÃO SEPÉ :

De Cachoeira a São Sepé (90) por auto e ônibus	90
--	----

A CAÇAPAVA :

De Cachoeira a Caçadava (107) por auto e ônibus	107
---	-----

A ENCRUZILHADA :

De Cachoeira a Encruzilhada (100) por auto e ônibus	100
---	-----

2 — CANÓAS

A PÓRTO ALEGRE :

De Canóas a Pôrto Alegre (15) por trem V. F. R. G. S.	15
De Canóas a Pôrto Alegre (16) por auto e ônibus	16

A GRAVATAÍ :

De Canóas a Gravataí (9) por auto e ônibus	9
--	---

A SÃO LEOPOLDO :

De Canóas a São Leopoldo (19) por trem, V. F. R. G. S.	19
De Canóas a São Leopoldo (20) por auto e ônibus	20

A CAÍ :

Via São Leopoldo (20), por auto e ônibus	58
Via São Leopoldo (19), por trem V. F. R. G. S. — De São Leopoldo ao Caí (38) por auto e ônibus	57

A MONTENEGRO :

Via São Leopoldo (20) por auto e ônibus	59
Via São Leopoldo (19) por trem V. F. R. G. S. e de São Leopoldo a Montenegro (39) por auto e ônibus	58

A TRIUNFO :

Via Pôrto Alegre (16) por auto e ônibus e de Pôrto Alegre a Triunfo (via fluvial) Companhia Navegação Arnt	88
--	----

3 — GENERAL CÂMARA**A PÔRTO ALEGRE :**

Via Montenegro (42) São Leopoldo (85) por trem — V. F. R. G. S.	119
Via São Jerônimo, por vapor	78

A SÃO JERÔNIMO :

De General Câmara a São Jerônimo, por vapor, Cia. Nav. Arnt	6
---	---

A TRIUNFO :

De General Câmara a Triunfo, por vapor, Cia. Nav. Arnt.	6
--	---

A TAQUARÍ :

De General Câmara a Taquarí, por vapor, Cia. Nav. Arnt	30
De General Câmara a Taquarí (36) por auto	36

A VENÂNCIO AIRES :

De General Câmara a Venâncio Aires (88) por auto	88
--	----

A RIO PARDO :

De General Câmara a Rio Pardo (90) por trem — V. F. R. G. S.	90
---	----

4 — GUAÍBA**A PÔRTO ALEGRE :**

De Guaíba a Pôrto Alegre (12) por vapor e barca (via fluvial)	12
---	----

A TAPES :

De Guaíba a Tapes (80) por auto e ônibus	80
--	----

A SÃO JERÔNIMO :

De Guaíba a São Jerônimo (56) por auto	56
Via Pôrto Alegre (12) por vapor e de Pôrto Alegre a São Jerônimo por vapor, via fluvial, Cia. Nav. Arnt	84

A TRIUNFO :

Via Pôrto Alegre (12) por vapor e de Pôrto Alegre a Triunfo, por vapor, Cia. Nav. Arnt	84
--	----

5 — GRAVATAÍ**A PÔRTO ALEGRE :**

De Gravataí a Pôrto Alegre (29) por auto e ônibus 29

A VIAMÃO :

De Gravataí a Viamão (16) por auto e ônibus 16

A SANTO ANTÔNIO :

De Gravataí a Santo Antônio (53) por auto e ônibus 53

A TAQUARA :

De Gravataí a Taquara (85) por auto e ônibus 85

Via Pôrto Alegre (29) por auto e ônibus e de Pôrto Alegre a Taquara, via São Leopoldo (34) Taquara (89) por trem — V. F. R. G. S. 118

A SÃO LEOPOLDO :

De Gravataí a São Leopoldo (30) por auto e ônibus 30

Via Pôrto Alegre (29) por auto e ônibus e de Pôrto Alegre a São Leopoldo (34) por trem — V. F. R. G. S. 63

A CANOAS :

De Gravataí a Canoas (9) por auto e ônibus 9

6 — PÔRTO ALEGRE**A RIO DE JANEIRO : (Capital da República).**

Via Curitiba (665), São Paulo (995), por avião — Sindicato Condor Limitada e Panair do Brasil 1.360

Via Florianópolis, Itajaí, Blumenau, Curitiba, São Paulo, por avião, Viação Aérea de São Paulo 1.360

Via Rio Grande (246), Santos (1.223), por vapor (grandes de luxo) Companhia Nacional de Navegação Costeira e Lloyd Nacional 1.629

Via Pelotas (196), Rio Grande (246), Imbituba (—), Florianópolis (892), Itajaí (—), São Francisco (1.012), Paranaguá (1.066) Antonina (1.094), Santos (1.354), por vapor (pequeno) Companhia Nacional de Navegação Costeira, Lloyd Nacional e Lloyd Brasileiro 1.762

Via Santa Maria (389), Cruz Alta (550), Passo Fundo (744), Marcelino Ramos (última estação dentro do Estado) (923) atravessa, os estados de Santa Catarina, Paraná, São Paulo, Rio de Janeiro, por trem — V. F. R. G. S. — em combinação com a Central do Brasil 2.787

Via Vacaria (268), Lages (393), Blumenau (643), Curitiba (903), São Paulo (1.413) por auto e ônibus 1.960

Via Torres (214), Araranguá (283) Florianópolis (563), Blumenau (710) Curitiba (1.008), São Paulo (1.480) por auto e ônibus 2.027

Via Pelotas e Rio Grande, por vapor e do Rio Grande ao Rio de Janeiro, via Santos, por vapor, (Transatlânticos alemães e italianos) 1.629

A MONTEVIDÉO :

Via Pelotas (230), Jaguarão (360) por avião — Varig — e de Jaguarão a Montevidéu, via Rio Branco, por carro motor 749

De Pôrto Alegre a Montevidéu, por avião, Panair do Brasil e Sindicato Condor Limitado 575

Via Santa Maria (389), Livramento (669) (Rivera) por trem 949

A BUENOS AIRES :

De Pôrto Alegre a Buenos Aires, via Montevidéu, por avião, Panair do Brasil e Sindicato Condor Limitado 940

Via Pelotas (230), Jaguarão (360) por avião — Varig — e de Jaguarão a Montevidéu, por carro motor, e de Montevidéu a Buenos Aires, por vapor, Companhia Mianovitch 780

Via Santa Maria (389), Uruguaiana (763) (última localidade dentro do Estado), via Libres (por trem) 1.560

A VIAMÃO :

De Pôrto Alegre a Viamão (26) por auto e ônibus 26

MUN. DE GRAVATAÍ



ESCALA
1: 90.000

CONVENÇÕES:

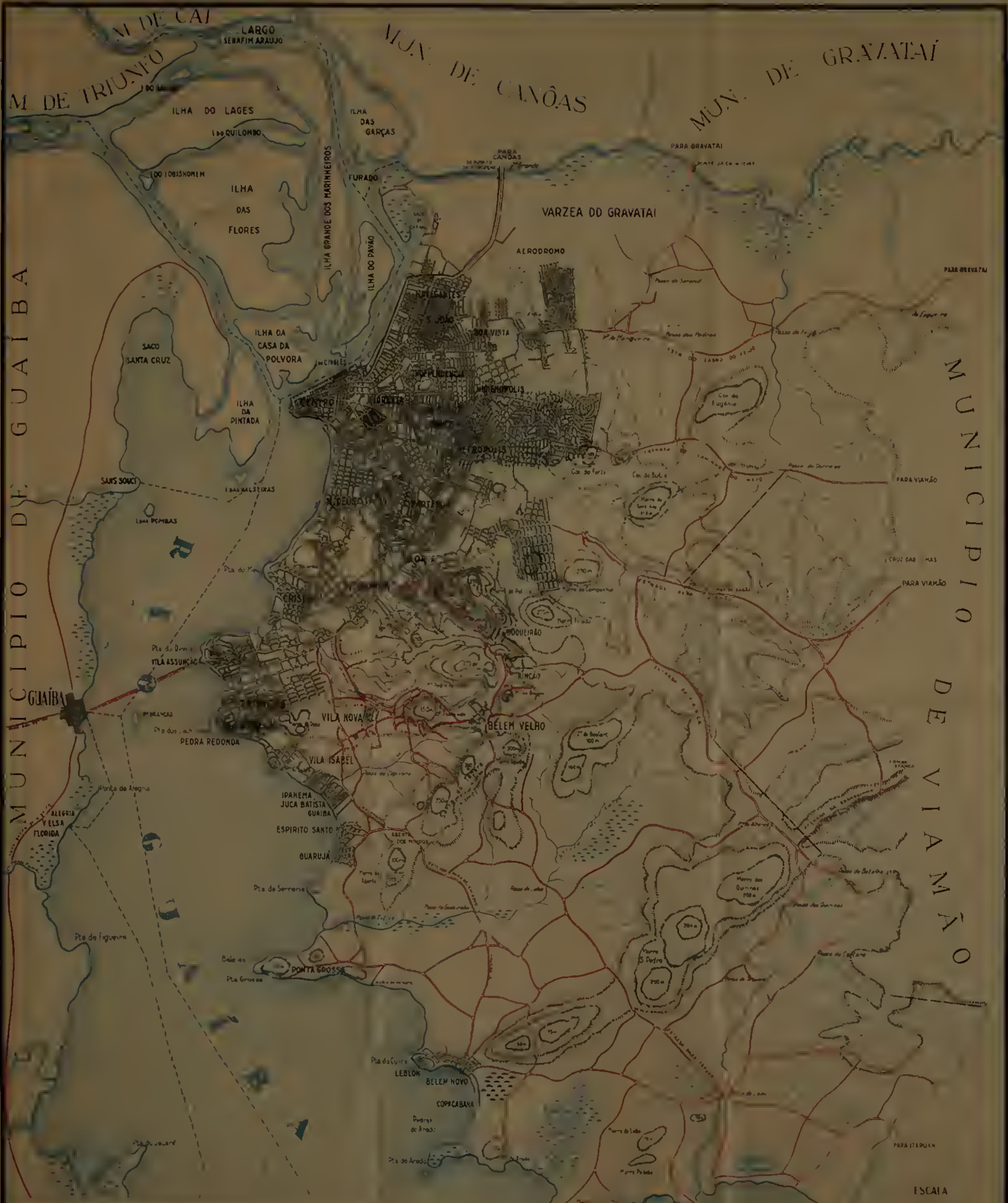
- Rodovias
- Linhas de navegação
- Ferry-Boat P. Alegre-Guaíba
- Ferrovia
- Limite intermunicipal

PALEGRE, MARÇO, 1942

30
16
15
12
5
162
270
67
61
230
76
76
36
36
69
69
90
204
92
110
198
102
72

A CACHOEIRA :

De Santa Maria a Cachoeira (115) por trem — V. F. R. G. S.	115
De Santa Maria a Cachoeira (132) por auto	132



PLANTA RODOVIÁRIA
 DO MUNICIPIO DE
PORTO ALEGRE
 ORGANISADA E EXECUTADA NO DEP. EST. DE ESTATISTICA
 João C. Camargo, J^{or}

ESCALA
 1: 90.000

CONVENÇÕES

- Rodovias
- Linhas de navegação
- Ferrovias
- Limite municipal

PALESTRE, MARÇO, 1942

A GRAVATAÍ :

De Pôrto Alegre a Gravataí (30) por auto e ônibus	30
---	----

A CANÔAS :

De Pôrto Alegre a Canôas (16) por auto e ônibus	16
De Pôrto Alegre a Canôas (15) por trem — V. F. R. G. S.	15

A GUAÍBA :

De Pôrto Alegre a Guaíba (12) por vapor	12
De Pôrto Alegre a Guaíba (5) por barca	5

7 — RIO PARDO**A PÔRTO ALEGRE :**

Via Barreto (90) por trem — V. F. R. G. S.	162
De Rio Pardo a Pôrto Alegre (270), por vapor, Rio Jacuí	270

A CACHOEIRA :

De Rio Pardo a Cachoeira (67) por trem — V. F. R. G. S.	67
De Rio Pardo a Cachoeira (61) por auto	61
De Rio Pardo a Cachoeira (230) por vapor, (Rio Jacuí)	230

A CANDELÁRIA :

Via Santa Cruz (36) por auto e ônibus	76
Via Santa Cruz (36) por trem e de Santa Cruz a Candelária (40) por auto e ônibus	76

A SANTA CRUZ :

De Rio Pardo a Santa Cruz (36) por auto e ônibus	36
De Rio Pardo a Santa Cruz (36) por trem — V. F. R. G. S.	36

A VENÂNCIO AIRES :

Via Santa Cruz (36) por auto e ônibus	69
Via Santa Cruz (36) por trem e de Santa Cruz a Venancio Aires (33) por auto e ônibus	69

A GENERAL CÂMARA :

De Rio Pardo a General Câmara (90) por trem — V. F. R. G. S.	90
De Rio Pardo a General Câmara (204) por vapor, (Rios Jacuí e Taquari)	204
De Rio Pardo a General Câmara (92) por auto	92

A SÃO JERÔNIMO :

Via Santo Amaro (62) por trem — V. F. R. G. S. — e de Santo Amaro a São Jerônimo (48) por vapor, (Rio Jacuí)	110
De Rio Pardo a São Jerônimo (198) por vapor (Rio Jacuí)	198
De Rio Pardo a São Jerônimo (102) por auto	102

A ENCRUZILHADA :

De Rio Pardo e Encruzilhada (72) por auto e ônibus	72
--	----

8 — SANTA MARIA**A PÔRTO ALEGRE :**

Via Cachoeira (115), Rio Pardo (181), Barreto (271), por trem — V. F. R. G. S.	343
---	-----

A CACHOEIRA :

De Santa Maria a Cachoeira (115) por trem — V. F. R. G. S.	115
De Santa Maria a Cachoeira (132) por auto	132

A JÚLIO DE CASTILHOS :

De Santa Maria a Júlio de Castilhos (73) por trem — V. F. R. G. S.	73
De Santa Maria a Júlio de Castilhos (63) por auto	63

A SÃO PEDRO :

De Santa Maria a São Pedro (56) por trem — V. F. R. G. S.	56
De Santa Maria a São Pedro (42) por auto e ônibus	42

A SÃO GABRIEL :

De Santa Maria a São Gabriel (84) por auto	84
De Santa Maria a São Gabriel (190) por trem — V. F. R. G. S.	190

A SÃO SEPÉ :

De Santa Maria a São Sepé (65) por auto e ônibus	65
--	----

A SÃO VICENTE :

Via São Pedro (42), por auto e ônibus	72
Via Umbú (92) por trem V. F. R. G. S. e de Umbú a São Vicente (21) por auto e ônibus	113

9 — SÃO JERÔNIMO**A PÔRTO ALEGRE :**

De São Jerônimo a Pôrto Alegre (72) por vapor (Rio Jacuí)	72
De São Jerônimo a Pôrto Alegre (66) por auto	66

A GUAÍBA :

De São Jerônimo a Guaíba (84) por vapor (Rios Jacuí e Guaíba)	84
De São Jerônimo a Guaíba (56) por auto	56

A TAPES :

De São Jerônimo a Tapes (136) por auto	136
--	-----

A CAMAQUÃ :

De São Jerônimo a Camaquã (176) por auto	176
--	-----

A ENCRUZILHADA :

De São Jerônimo a Encruzilhada (132) por auto	132
---	-----

A RIO PARDO :

De São Jerônimo a Rio Pardo (198) por vapor (Rio Jacuí)	198
De São Jerônimo a Rio Pardo (102) por auto	102

A GENERAL CÂMARA :

De São Jerônimo a General Câmara (6) por vapor (Rio Taquari)	6
--	---

A TRIUNFO :

De São Jerônimo a Triunfo (1) por gasolina e outras pequenas embarcações	1
--	---

10 — SÃO PEDRO**A PÔRTO ALEGRE :**

Via Santa Maria (56), Cachoeira (171), Rio Pardo (237), Barreto (326) por trem — V. F. R. G. S.	398
--	-----

A SANTA MARIA :

De São Pedro a Santa Maria (42) por auto e ônibus	42
De São Pedro a Santa Maria (56) por trem — V. F. R. G. S.	56

A JÚLIO DE CASTILHOS :

Via Santa Maria (42), por auto e ônibus	105
Via Santa Maria (56), por trem — V. F. R. G. S.	129

A TUPANCIRETÃ :

Via Santa Maria (42), Júlio de Castilhos (105), por auto e ônibus	128
Via Santa Maria (56), Júlio de Castilhos (129), por trem — V. F. R. G. S.	155

A SÃO VICENTE :

De São Pedro a São Vicente (30) por auto e ônibus	30
---	----

11 — SÃO SEPÉ**A PÔRTO ALEGRE :**

De São Sepé a Cachoeira (90) por auto e ônibus e de Cachoeira a Pôrto Alegre, via Rio Pardo (67), Barreto (156), Pôrto Alegre (228) por trem — V. F. R. G. S.	318
--	-----

A CACHOEIRA :

De São Sepé a Cachoeira (90) por auto e ônibus	90
--	----

A SANTA MARIA :

De São Sepé a Santa Maria (65) por auto e ônibus	65
--	----

A SÃO GABRIEL :

De São Sepé a São Gabriel (100) por auto	100
--	-----

A CAÇAPAVA :

De São Sepé a Caçapava (42) por auto e ônibus	42
---	----

12 — SÃO VICENTE**A PÔRTO ALEGRE :**

De São Vicente a Umbú (21) por auto e ônibus e de Umbú a Pôrto Alegre via Santa Maria (92), Cachoeira (207), Rio Pardo (273), Barreto (362), Pôrto Alegre (434), por trem — V. F. R. G. S.	455
---	-----

A SÃO GABRIEL :

De São Vicente a Umbú (21) por auto e ônibus e de Umbú a São Gabriel, (99), por trem — V. F. R. G. S.	120
De São Vicente a São Gabriel (120) por auto	120

A SANTA MARIA :

De São Vicente a Umbú (21) por auto e ônibus e de Umbú a Santa Maria (92), por trem — V. F. R. G. S.	113
Via São Pedro (30) por auto e ônibus	72

A SÃO PEDRO :

De São Vicente a Umbú (21) por auto e ônibus e de Umbú a São Pedro (59), por trem — V. F. R. G. S.	80
De São Vicente a São Pedro (30) por auto e ônibus	30

A TUPANCIRETÃ :

De São Vicente a Umbú (21) por auto e ônibus e de Umbú a Tupanciretã, via Santa Maria (92), Júlio de Castilhos (165), Tupanciretã (191), por trem — V. F. R. G. S.	212
---	-----

A JAGUARÍ :

De São Vicente a Jaguarí (22) por auto e ônibus	22
---	----

A SÃO FRANCISCO DE ASSIS :

De São Vicente a São Francisco de Assis (59) por auto	59
De São Vicente a Umbú (21) por auto e ônibus a Jacaquá (73), por trem — V. F. R. G. S. — e de Jacaquá a São Francisco de Assis (20) por auto e ônibus	114

A ALEGRETE :

De São Vicente a Umbú (21) por auto e ônibus e de Umbú a Alegrete (141), por trem — V. F. R. G. S.	162
Via São Francisco de Assis (59) por auto	159

A ROSÁRIO :

De São Vicente a Umbú (21) por auto e ônibus e de Umbú a Rosário (80) por trem — V. F. R. G. S.	101
--	-----

13 — TRIUNFO**A PÔRTO ALEGRE :**

De Triunfo a Pôrto Alegre (72), por vapor (Rio Jacuí)	72
De Triunfo a Pôrto Alegre (62), por auto	62
De Triunfo a General Câmara (6), por vapor (Rio Taquarí) e de General Câmara a Pôrto Alegre (71), por trem — V. F. R. G. S.	77

A CANÓAS :

De Triunfo a Canóas (46), por auto	46
De Triunfo a Pôrto Alegre (72), por vapor e de Pôrto Alegre a Canóas (16), por trem, auto e ônibus	88

A MONTENEGRO :

De Triunfo a Montenegro (48), por auto	48
De Triunfo a General Câmara (6) por vapor e de General Câmara a Montenegro (42), por trem — V. F. R. G. S.	48

A TAQUARÍ :

De Triunfo a Taquarí (36), por vapor (Rio Taquarí)	36
De Triunfo a Taquarí (48), por auto	48

A GENERAL CÂMARA :

De Triunfo a General Câmara (6), por vapor, (Rio Taquarí)	6
---	---

A SÃO JERÔNIMO :

De Triunfo a São Jerônimo (1) por gazolina a outras pequenas embarcações	1
--	---

A GUAÍBA :

Via Pôrto Alegre (72), por vapor, (Rios Jacuí e Guaíba)	84
---	----

14 — VIAMÃO**A PÔRTO ALEGRE :**

De Viamão a Pôrto Alegre (26) por auto e ônibus	26
---	----

A GRAVATAÍ :

De Viamão a Gravataí (16) por auto e ônibus	16
---	----

A SANTO ANTÔNIO :

Via Gravataí (16), por auto e ônibus	69
--	----

A OSÓRIO :

Via Gravataí (16), Santo Antônio (69), por auto e ônibus	98
--	----

O E FERROVIÁRIA GIÃO FISIAGRÁFICA SÃO CENTRAL

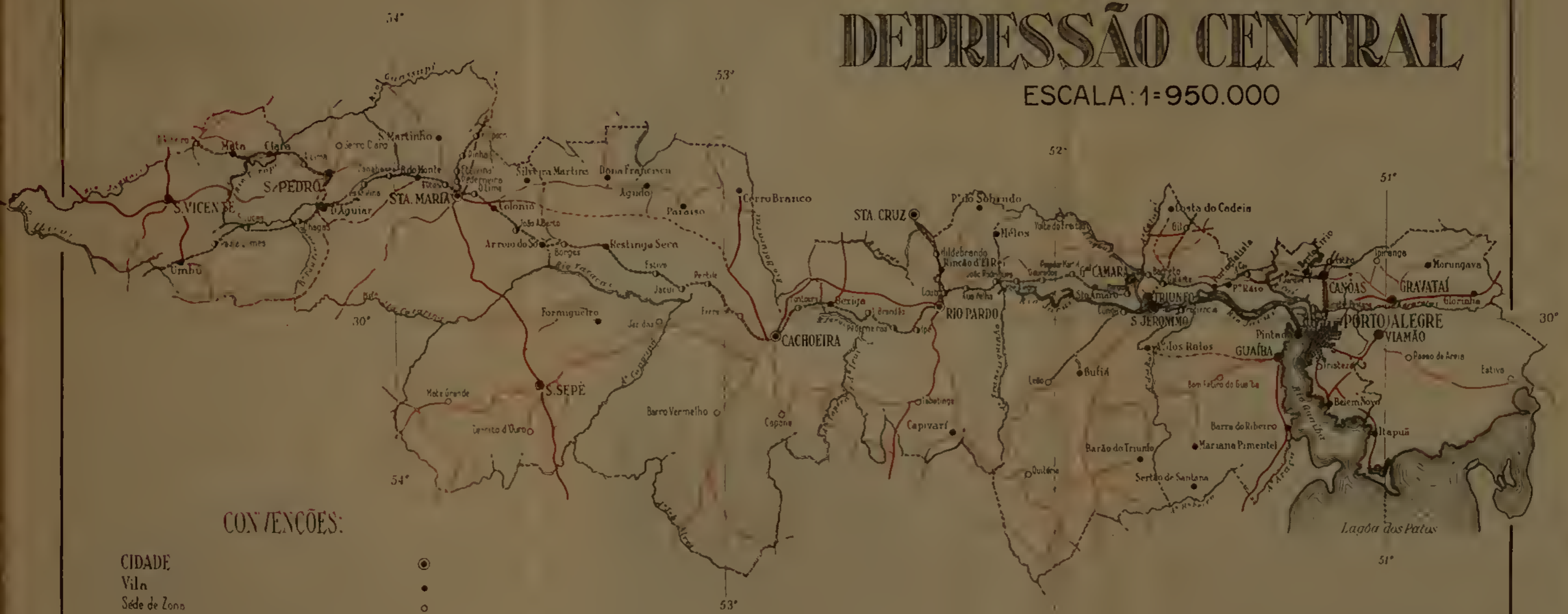
ALA: 1=950.000



João Campomar Junior
DES.- CARTOGRAFO

RÊDE RODO E FERROVIÁRIA DA 7ª REGIÃO FISIAGRÁFICA DEPRESSÃO CENTRAL

ESCALA: 1=950.000



CONVENÇÕES:

- CIDADE
- Vila
- Séde de Zona
- Parada Ferroviária
- Estrada de Rodagem, tráfego seguro (DAE R)
- Estrada de Ferro
- Limite Municipal
- Estrada de Rodagem, tráfego precário (DAE P)
- Estrada municipal

João Campomar Junior
M. CARTOGRAFIA

Itinerário, Quilometragem e Vias de Transporte entre as Sedes Municipais, a Capital do Estado e as Sedes dos Municípios Limítrofes

VIII.ª Região : *ENCOSTA DA SERRA*

1 — ALFREDO CHAVES

A PÔRTO ALEGRE :

De Alfredo Chaves a Bento Gonçalves (40) por auto e ônibus e de Bento Gonçalves a Pôrto Alegre (172) por trem — V. F. R. G. S.	212
De Alfredo Chaves a Pôrto Alegre por auto e ônibus	190

A ANTÔNIO PRADO :

De Alfredo Chaves a Antônio Prado (43) por auto e ônibus	43
--	----

A PRATA :

De Alfredo Chaves a Prata (20) por auto e ônibus	20
--	----

A GUAPORÉ :

De Guaporé a Alfredo Chaves (60) por auto e ônibus	60
--	----

A BENTO GONÇALVES :

De Alfredo Chaves a Bento Gonçalves (40) por auto e ônibus	40
--	----

2 — ANTÔNIO PRADO

A PÔRTO ALEGRE :

Via Farroupilha (75), Cai (131), São Leopoldo (169), por auto e ônibus	205
--	-----

A VACARIA :

De Antônio Prado a Vacaria (65), por auto e ônibus	65
--	----

A ALFREDO CHAVES :

De Antônio Prado a Alfredo Chaves (43) por auto e ônibus	43
--	----

A FARROUPILHA :

De Antônio Prado a Farroupilha (75) por auto e ônibus	75
---	----

A FLORES DA CUNHA :

De Antônio Prado a Flores da Cunha (40) por auto e ônibus	40
---	----

3 — ARROIO DO MEIO

A PÔRTO ALEGRE :

Via Lageado (12), Estrêla (6) por auto e auto-ônibus (18) e de Estrêla a Pôrto Alegre via Taquarí, General Câmara, Triunfo, São Jerônimo, Pôrto Alegre por vapor	183
Via Lageado (12), Estrêla (6), Taquarí (68), Montenegro (105), São Leopoldo (154), por auto e ônibus	180

A LAGEADO :

De Arróio do Meio a Lageado (12) por auto e ônibus	12
--	----

A ESTRÉLA :

De Arróio do Meio a Lageado (12) Estréla (6) por auto e ônibus	18
--	----

A ENCANTADO :

De Arróio do Meio a Encantado	20
De Arróio do Meio a Encantado por vapor	48

4 - BENTO GONÇALVES**A PÔRTO ALEGRE :**

Via Garibaldi (14) Montenegro (96) São Leopoldo (139) V. F. R. G. S.	172
Via Farroupilha (32) Caí (48), São Leopoldo (37) por auto e ônibus	150

A FARROUPILHA :

Via Garibaldi (14) V. F. R. G. S.	46
De Bento Gonçalves a Farroupilha (32) por auto e ônibus	32

A ANTÔNIO PRADO :

Via Farroupilha 32 por auto e ônibus	107
--	-----

A ALFREDO CHAVES :

De Bento Gonçalves a Alfredo Chaves (40) por auto e ônibus	40
--	----

A GUAPORÉ :

De Bento Gonçalves a Guaporé (70) por auto e ônibus	70
---	----

A GARIBALDI :

De Bento Gonçalves a Garibaldi (14) V. F. R. G. S.	14
De Bento Gonçalves a Garibaldi (14) por auto e ônibus	14

5 - CAÍ**A PÔRTO ALEGRE :**

Via São Leopoldo (38) por auto e ônibus	74
Via São Leopoldo (38) por auto e ônibus e P. Alegre (34) V. F. R. G. S.	72
Via São Leopoldo (38) por auto e ônibus e a P. Alegre Via Rio dos Sinos	140
Via Flavial (Rio Caí)	270

A CANOAS :

Via São Leopoldo (38) por auto e ônibus	58
Via São Leopoldo (38) por auto e ônibus e de São Leopoldo a Canoas (19) por trem V. F. R. G. S.	57

A SÃO LEOPOLDO :

Do Caí a São Leopoldo (38) por auto e ônibus	38
--	----

A SÃO FCO. DE PAULA :

Via São Leopoldo (38) Taquara (55) por auto e ônibus	132
--	-----

A TAQUARA :

Via São Leopoldo (38) por auto e ônibus	93
---	----

A CAXIAS :

Via Farroupilha (56) por auto e ônibus	78
--	----

A FARROUPILHA :

Do Caí a Farroupilha (56) por auto e ônibus	56
---	----

A MONTENEGRO :

Do Caí a Montenegro Via Fluvial (Rio Caí)	40
Do Caí a Montenegro (36) por auto	36
Do Caí a Est. Capela (15) por auto e ônibus e de Capela a Montenegro (20) por trem V. F. R. G. S.	35

6 - CANDELÁRIA**A PÔRTO ALEGRE :**

Via Cachoeira (67) por auto e ônibus e de Cachoeira a Pôrto Alegre, por trem V. F. R. G. S. passando pelos seguintes municípios: Rio Pardo (67), Pôrto Alegre (227)	204
Via Santa Cruz (37) por auto e ônibus e de Santa Cruz a Pôrto Alegre por trem V. F. R. G. S. passando pelos seguintes municípios: Rio Pardo (36), Pôrto Alegre (190)	226
Via Santa Cruz (37) por auto e ônibus e de Santa Cruz a Pôrto Alegre (125) por avião Varig	162

A CACHOEIRA :

De Candelária a Cachoeira (67) por auto e ônibus	67
--	----

A RIO PARDO :

Via Santa Cruz (37) por auto e ônibus	73
Via Santa Cruz (37) por auto e ônibus e de Santa Cruz a Rio Pardo (36) por trem V. F. R. G. S.	73

A SANTA CRUZ :

De Candelaria a Santa Cruz (37) por auto e ônibus	37
---	----

A SOBRADINHO :

De Candelaria a Sobradinho (45) por auto e ônibus	45
---	----

7 - CAXIAS**A PÔRTO ALEGRE :**

Via Farroupilha (21), Carlos Barbosa (44), Montenegro (118), São Leopoldo (161) por trem — V. F. R. G. S.	194
Via Farroupilha (22), Caí (78), São Leopoldo (116), por auto e ônibus	152
De Caxias a Pôrto Alegre (90) por avião Varig (linha projetada)	90
De Caxias a Pôrto Alegre (127) Estrada Federal	127

A FARROUPILHA :

De Caxias a Farroupilha (22) por auto e ônibus	22
De Caxias a Farroupilha (21) por trem — V. F. R. G. S.	21

A FLORES DA CUNHA :

De Caxias a Flores da Cunha (16) por auto e ônibus	16
--	----

A SÃO FCO. DE PAULA :

De Caxias a São Francisco de Paula (140) por auto e ônibus	140
--	-----

A CAÍ :

Via Farroupilha (22) por auto e ônibus	78
--	----

8 - ENCANTADO**A PÔRTO ALEGRE :**

Via Montenegro (97) por auto e ônibus	172
Via Montenegro (97) de Montenegro a Pôrto Alegre (77) por trem V. F. R. G. S.	174
De Encantado a Estréla (36) por auto e ônibus e de Estréla a Pôrto Alegre, via fluvial (Rio Taquari) Companhia Navegação Arnt	270

A ARROIO DO MEIO :

De Encantado a Arroio do Meio (20) por auto	20
De Encantado a Arroio do Meio (48) por vapor	48

A SOLEDADE :

De Encantado a Soledade (115) por auto e ônibus	115
---	-----

A GUAPORÉ :

De Encantado a Guaporé (75) por auto e ônibus	75
---	----

A ESTRÊLA :

De Encantado a Estrêla (36) por auto e ônibus	36
De Encantado a Estrêla (78) por vapor	78

9 - ESTRÊLA**A PÓRTO ALEGRE :**

De Estrêla a Pôrto Alegre, por vapor, Companhia Navegação Arnt	165
Via Taquarí (50), Montenegro (87) São Leopoldo (126) por auto e ônibus	162

A TAQUARÍ :

De Estrêla a Taquarí (50) por auto e ônibus	50
De Estrêla a Taquarí, por vapor, Companhia Navegação Arnt	54

A LAGEADO :

De Estrêla a Lageado (6) por auto e ônibus	6
De Estrêla a Lageado, por vapor, Companhia Navegação Arnt	3

A ARROIO DO MEIO :

De Estrêla a Arroio do Meio, via Lageado (6) por auto e ônibus	18
--	----

A ENCANTADO :

De Estrêla a Encantado (36) por auto e ônibus	36
---	----

A GUAPORÉ :

De Estrêla a Guaporé (98) por auto e ônibus	98
---	----

A BENTO GONÇALVES :

De Estrêla a Bento Gonçalves (101) por auto	101
---	-----

A GARIBALDI :

De Estrêla a Garibaldi (87) por auto	87
--	----

A MONTENEGRO :

De Estrêla a Montenegro (78) por auto e ônibus	78
--	----

10 - FARROUPILHA**A PÓRTO ALEGRE :**

Via Caí (56) São Leopoldo (94) por auto e ônibus	130
Via Montenegro (98) São Leopoldo (141) por trem — V. F. R. G. S.	174

A GARIBALDI :

De Farroupilha a Garibaldi (32) por trem — V. F. R. G. S.	32
De Farroupilha a Garibaldi (21) por auto e ônibus	21

A BENTO GONÇALVES :

Via Garibaldi (32) por trem — V. F. R. G. S.	46
De Farroupilha a Bento Gonçalves (27) por auto e ônibus	27

A ANTÔNIO PRADO :

De Farroupilha a Antônio Prado (75) por auto e ônibus	75
---	----

A FLORES DA CUNHA :

Via Caxias (22) por auto e ônibus	38
Via Caxias (21) por trem e de Caxias a Flores da Cunha (16) por auto e ônibus	37

A CAXIAS :

De Farroupilha a Caxias (21) por trem — V. F. R. G. S.	21
De Farroupilha a Caxias (22) por auto e ônibus	22

A CAÍ :

De Farroupilha a Caí (56) por auto e ônibus	56
---	----

A MONTENEGRO :

De Farroupilha a Montenegro (98) por trem — V. F. R. G. S.	98
Via Caí (56) por auto e ônibus	92

11 — FLORES DA CUNHA**A PÔRTO ALEGRE :**

Via Caxias (16), Farroupilha (38), Caí (94), São Leopoldo (132) por auto e ônibus ..	168
Via Caxias (16) por auto e auto-ônibus e de Caxias a Pôrto Alegre, via Farroupilha (21), Montenegro (118), São Leopoldo (161) por trem — V. F. R. G. S.	210

A CAXIAS :

De Flores da Cunha a Caxias (16) por auto e ônibus	16
--	----

A FARROUPILHA :

Via Caxias (16) por auto e ônibus	38
Via Caxias (16) por auto e ônibus e de Caxias a Farroupilha (21) por trem — V. F. R. G. S.	37

A ANTÔNIO PRADO :

De Flores da Cunha a Antônio Prado (40) por auto e ônibus	40
---	----

12 — GARIBALDI**A PÔRTO ALEGRE :**

Via Farroupilha (21), Caí (77), São Leopoldo (115) por auto e ônibus	151
Via Montenegro (82), São Leopoldo (125) por trem — V. F. R. G. S.	158

A ESTRÊLA :

De Garibaldi a Estrêla (87) por auto	87
--	----

A BENTO GONÇALVES :

De Garibaldi a Bento Gonçalves (14) por trem — V. F. R. G. S.	14
De Garibaldi a Bento Gonçalves (14) por auto e ônibus	14

A FARROUPILHA :

De Garibaldi a Farroupilha (32) por trem — V. F. R. G. S.	32
De Garibaldi a Farroupilha (21) por auto e ônibus	21

A MONTENEGRO :

De Garibaldi a Montenegro (82) por trem — V. F. R. G. S.	82
De Garibaldi a Montenegro (64) por auto	64

13 — GUAPORÉ**A PÓRTO ALEGRE :**

Via Bento Gonçalves (76), Farroupilha (103), Cai (159), São Leopoldo (197) por auto e ônibus	233
Via Bento Gonçalves (76) por auto e ônibus e de Bento Gonçalves a Pôrto Alegre, via Garibaldi (14), Montenegro (96), São Leopoldo (139), Pôrto Alegre (172) por trem — V. F. R. G. S.	248

A BENTO GONÇALVES :

De Guaporé a Bento Gonçalves (76) por auto e ônibus	76
---	----

A ESTRÊLA :

De Guaporé a Estrêla (98) por auto e ônibus	98
---	----

A ENCANTADO :

De Guaporé a Encantado (75) por auto e ônibus	75
---	----

A SOLEDADE :

De Guaporé a Soledade (60) por auto e ônibus	60
--	----

A PASSO FUNDO :

De Guaporé a Passo Fundo (116) por auto e ônibus	116
--	-----

A PRATA :

De Guaporé a Prata (40) por auto e ônibus	40
---	----

A ALFREDO CHAVES :

De Guaporé a Alfredo Chaves (60) por auto e ônibus	60
--	----

14 — LAGEADO**A PÓRTO ALEGRE :**

De Lageado a Pôrto Alegre (168) por vapor, via fluvial, Companhia de Navegação Arnt	168
Via Estrêla (6), Montenegro (84), São Leopoldo (123) por auto e ônibus	159

A ESTRÊLA :

De Lageado a Estrêla (6) por auto e ônibus	6
De Lageado a Estrêla (3) por vapor, Companhia de Navegação Arnt	3

A ARROIO DO MEIO :

De Lageado a Arroio do Meio (12) por auto e ônibus	12
--	----

A SOLEDADE :

De Lageado a Soledade (137) por auto e ônibus	137
---	-----

A SANTA CRUZ :

Via Venâncio Aires (65) por auto e ônibus	99
---	----

A VENÂNCIO AIRES :

De Lageado a Venâncio Aires (65) por auto e ônibus	65
--	----

A MONTENEGRO :

Via Estrêla (6) por auto e ônibus	84
---	----

A TAQUARÍ :

Via Estrêla (3) por vapor	57
Via Estrêla (6) por auto e ônibus	56

15 — MONTENEGRO**A PÔRTO ALEGRE :**

Via São Leopoldo (44) por trem — V. F. R. G. S.	77
Via São Leopoldo (39) por auto e ônibus	75

A CAÍ :

De Montenegro a Caí (36) por auto	36
De Montenegro a Caí (40) por vapor, via fluvial, Rio Caí	40
De Montenegro a Capela (20) por trem — V. F. R. G. S. — e de Capela ao Caí (15) por auto a ônibus	35

A FARROUPILHA :

De Montenegro a Farroupilha (98) por trem — V. F. R. G. S.	98
Via Caí (36) por auto e ônibus	92

A GARIBALDI :

De Montenegro a Garibaldi (82) por trem — V. F. R. G. S.	82
De Montenegro a Garibaldi (64) por auto e ônibus	64

A ESTRÊLA :

De Montenegro a Estrêla (78) por auto e ônibus	78
--	----

A TAQUARÍ :

De Montenegro a Taquarí (47) por auto e ônibus	47
--	----

A TRIUNFO :

De Montenegro a Triunfo (48) por auto	48
---	----

A CANÔAS :

Via São Leopoldo (39) por auto e ônibus	59
---	----

16 — NOVO HAMBURGO**A PÔRTO ALEGRE :**

Via São Leopoldo (10) por trem — V. F. R. G. S.	43
Via São Leopoldo (10) por auto e ônibus	46

A SÃO LEOPOLDO :

De Novo Hamburgo a São Leopoldo (10) por trem — V. F. R. G. S.	10
De Novo Hamburgo a São Leopoldo (10) por auto e ônibus	10

A GRAVATAÍ :

Via São Leopoldo (10) por auto e ônibus	40
---	----

A TAQUARA :

De Novo Hamburgo a Taquara (45) por auto	45
--	----

17 — PRATA**A PÔRTO ALEGRE :**

Via Alfredo Chaves (20), Bento Gonçalves (60), por auto e ônibus e de Bento Gonçalves a Pôrto Alegre, via Garibaldi (14), Montenegro (96), São Leopoldo (139), Pôrto Alegre (172) por trem — V. F. R. G. S.	232
Via Alfredo Chaves (20), Bento Gonçalves (60), Farroupilha (87), Caí (143) São Leopoldo (221) por auto e ônibus	257

A ALFREDO CHAVES :

De Prata a Alfredo Chaves (20) por auto e ônibus	20
--	----

A ANTÔNIO PRADO :

Via Alfredo Chaves (20) por auto e ônibus 63

A VACARIA :

Via Alfredo Chaves (20), Antônio Prado (63) por auto e ônibus 128

A LAGOA VERMELHA :

De Prata a Lagôa Vermelha (86) por auto e ônibus 86

A PASSO FUNDO :

Via Guaporé (40), por auto e ônibus 156

A GUAPORÉ :

De Prata a Guaporé (40) por auto e ônibus 40

18 — SANTA CRUZ**A PÔRTO ALEGRE :**

De Santa Cruz a Pôrto Alegre (125) por avião — Varig 125

Via Rio Pardo (36), Barreto (119), por trem — V. F. R. G. S. 191

Via Rio Pardo (36) por trem, auto, ônibus e de Rio Pardo a Pôrto Alegre, por vapor
(Rio Jacuí) (270) 306

A RIO PARDO :

De Santa Cruz a Rio Pardo (36) por trem — V. F. R. G. S. 36

De Santa Cruz a Rio Pardo (36) por auto e ônibus 36

A VENÂNCIO AIRES :

De Santa Cruz a Venâncio Aires (33) por auto e ônibus 33

A LAGEADO :

Via Venâncio Aires (33), por auto e ônibus 98

A SOLEDADE :

Via Venâncio Aires (33), por auto e ônibus 177

A SOBRADINHO :

Via Candelária (40), por auto e ônibus 78

A CANDELÁRIA :

De Santa Cruz a Candelária (40) por auto e ônibus 40

19 — SANTO ANTÔNIO**A PÔRTO ALEGRE :**

Via Gravataí (53) por auto e ônibus 83

A OSÓRIO :

De Santo Antônio a Osório (29) por auto e ônibus 29

A SÃO FCO. DE PAULA :

Via Taquara (78) por auto 117

A TAQUARA :

De Santo Antônio a Taquara (78) por auto 78

A GRAVATAÍ :

De Santo Antônio a Gravataí (53) por auto e ônibus 53

A VIAMÃO :

De Santo Antônio a Viamão (69) por auto 69

20 — SÃO LEOPOLDO**A PÔRTO ALEGRE :**

De São Leopoldo a Pôrto Alegre (34) por trem — V. F. R. G. S. 34

De São Leopoldo a Pôrto Alegre (36) por auto e ônibus (faixa de cimento) 36

De São Leopoldo a Pôrto Alegre (102) por vapor (Rio dos Sinos). 102

A CANOAS :

De São Leopoldo a Canoas (19) por trem — V. F. R. G. S. 19

De São Leopoldo a Canoas (20) por auto e ônibus (faixa de cimento) 20

A GRAVATAÍ :

De São Leopoldo a Gravataí (30) por auto e ônibus 30

A TAQUARA :

De São Leopoldo a Taquara (55) por auto e ônibus 55

De São Leopoldo a Taquara (56) por trem — V. F. R. G. S. 56

A NOVO HAMBURGO :

De São Leopoldo a Novo Hamburgo (10) por trem — V. F. R. G. S. 10

De São Leopoldo a Novo Hamburgo (10) por auto e ônibus 10

A CAÍ :

De São Leopoldo a Caí (38) por auto e ônibus 38

De São Leopoldo a Capela (24) por trem — V. F. R. G. S. — e de Capela a Caí (15) por auto e ônibus 39

21 — SOBRADINHO**A PÔRTO ALEGRE :**

De Sobradinho a Cachoeira (99) por auto e ônibus e de Cachoeira a Pôrto Alegre, via Rio Pardo (67), Barreto (156), Pôrto Alegre (228) por trem — V. F. R. G. S. 327

De Sobradinho a Cachoeira (99) por auto e ônibus e de Cachoeira a Pôrto Alegre (500) por vapor, (Rio Jacuí) 599

A CACHOEIRA :

De Sobradinho a Cachoeira (99) por auto e ônibus 99

A CANDELÁRIA :

De Sobradinho a Candelária (38) por auto e ônibus 38

A SANTA CRUZ :

Via Candelária (38) por auto e ônibus 78

A SOLEDADE :

De Sobradinho a Soledade (75) por auto e ônibus 75

A JÚLIO DE CASTILHOS :

De Sobradinho a Júlio de Castilhos (50) por auto e ônibus 50

22 - TAQUARA

A PÔRTO ALEGRE :

Via São Leopoldo (55), por auto e ônibus	91
Via São Leopoldo (56), por trem — V. F. R. G. S.	89
Via São Leopoldo (138), por vapor, (Rio dos Sinos)	240

A SÃO LEOPOLDO :

Via Novo Hamburgo (46), por trem — V. F. R. G. S.	56
Via Novo Hamburgo (45), por auto e ônibus	55
De Taquara a São Leopoldo (138) por vapor, (Rio dos Sinos)	138

A NOVO HAMBURGO :

De Taquara a Novo Hamburgo (46) por trem — V. F. R. G. S.	46
De Taquara a Novo Hamburgo (45) por auto e ônibus	45

A GRAVATAÍ :

Via Novo Hamburgo (46), São Leopoldo (56), por trem — V. F. R. G. S. e de São Leopoldo a Gravataí (55) por auto e ônibus	86
Via São Leopoldo (55) por auto e ônibus	85

A SANTO ANTÔNIO :

De Taquara a Santo Antônio (78) por auto e ônibus	78
---	----

A SÃO FCO. DE PAULA :

De Taquara a São Francisco de Paula (39) por auto e ônibus	39
--	----

A CAÍ :

Via São Leopoldo (55) por auto e ônibus	93
Via Novo Hamburgo (46), São Leopoldo (56), por trem — V. F. R. G. S. e de São Leopoldo a Caí (38) por auto e ônibus	94

23 - TAQUARÍ

A PÔRTO ALEGRE :

Via General Câmara (30), São Jerônimo (36), por vapor (Rios Jacuí e Taquarí)	108
Via Montenegro (73), São Leopoldo (112), por auto e ônibus	148
De General Câmara a Pôrto Alegre (71), por trem — V. F. R. G. S. — Variante do Barreto)	71

A SÃO JERÔNIMO :

De Taquarí a São Jerônimo (36), por vapor (Rios Taquarí e Jacuí)	36
--	----

A TRIUNFO :

De Taquarí a Triunfo (36), por vapor (Rios Taquarí e Jacuí)	36
---	----

A MONTENEGRO :

De Taquarí a Montenegro (47) por auto e ônibus	47
--	----

A VENÂNCIO AIRES :

Via Pôrto Mariante (18) por vapor (Rio Taquarí) e de Pôrto Mariante a Venâncio Aires (28) por auto e ônibus	46
De Taquarí a Venâncio Aires (52), por auto e ônibus	52

A RIO PARDO :

De Taquarí a Rio Pardo (128) por auto	128
De Taquarí a Rio Pardo (234) por vapor (Rios Taquarí e Jacuí)	234
Via General Câmara (36) por auto e ônibus e de General Câmara a Rio Pardo (90) por trem — V. F. R. G. S.	126

FERROVIÁRIA FISIAGRÁFICA DA SERRA

CIDA
Vila
Séde
Parad
Estrad
Estrad
Limit
Estra
Estra

A: 1 = 700.000



João

RÊDE RODO E FERROVIÁRIA DA 8ª REGIÃO FISIAGRÁFICA ENCOSTA DA SERRA

ESCALA: 1 = 700.000

CONVENÇÕES.

- CIDADE
- Vila
- Sede de Zona
- Parada ferroviária
- Estrada de Rodagem, trânsito seguro (D.A.E.R.)
- Estrada de Ferro
- Limite Municipal
- Estrada de Rodagem, trânsito precário (D.A.E.R.)
- Estrada municipal



— (Paragem Junior)
 — (Paragem)

PORTO ALEGRE

A GENERAL CÂMARA :

De Taquarí a General Câmara, por vapor (30)	30
De Taquarí a General Câmara, por auto e ônibus (36)	36

A ESTRÉLA :

De Taquarí a Estréla (50) por auto e ônibus	50
De Taquarí a Estréla (54) por vapor	54

A LAGEADO :

Via Estréla (54) por vapor	57
Via Estréla (50) por auto e ônibus	56

24 — VENÂNCIO AIRES**A PÔRTO ALEGRE :**

Via Lageado (65), Estréla (71), Montenegro (149), São Leopoldo (188), por auto e ônibus	224
Via Pôrto Mariante (28), por auto e ônibus e de Pôrto Mariante a Pôrto Alegre, por vapor (Rios Taquarí e Jacuí)	

A GENERAL CÂMARA :

Via Pôrto Mariante (28), por auto e ônibus e Mariante a General Câmara (48), por vapor (Rio Taquarí)	76
De Venâncio Aires a General Câmara (88) por auto	88

A TAQUARÍ :

Via Mariante (28), por auto e ônibus e de Mariante a Taquarí (18), por vapor (Rio Taquarí)	46
De Venâncio Aires a Taquarí (52), por auto	52

A LAGEADO :

De Venâncio Aires a Lageado (65), por auto e ônibus	65
Via Mariante (28) por auto e ônibus e de Mariante a Lageado (42) por vapor (Rio Taquarí)	70

A SANTA CRUZ :

De Venâncio Aires a Santa Cruz (33) por auto e ônibus	33
---	----

A RIO PARDO :

Via Santa Cruz (33) por auto e ônibus	69
Via Santa Cruz (33) por auto e ônibus e de Santa Cruz a Rio Pardo (36) por trem — V. F. R. G. S.	69

Distâncias e Vias de Transporte entre as Sedes Municipais e Distritais do Estado

SEDES MUNICIPAIS E DISTRITAIS	Distância da sede em km.	VIAS DE TRANSPORTE
ALEGRETE		
Guassú-Boi	78	Férrea e rodoviária
Passo Novo	30	Férrea e rodoviária
Durasnal	36	Rodoviária
Vasco Alves	34	Férrea e rodoviária
Inhanduí	63	Férrea e rodoviária
ALFREDO CHAVES		
Cotiporã	21	Rodoviária
Fagundes Varela	24	Rodoviária
ANTÔNIO PRADO		
Guararapes	28	Rodoviária
ARROIO GRANDE		
Vila Olimpo	55	Rodoviária
Santa Izabel	50	Rodoviária
ARROIO DO MEIO		
Tiradentes	26	Rodoviária
Pouso Novo	60	Rodoviária
BAGÉ		
Ólhos d 'água	18	Rodoviária
Palmas	74	Rodoviária
Rio Negro	25	Férrea
Rio Negro	30	Rodoviária
Seival	39	Férrea
Seival	42	Rodoviária
Aceguá	66	Rodoviária
Tupí Silveira	68	Rodoviária
José Otávio	7	Férrea
José Otávio	5	Rodoviária
Piraf	32	Rodoviária
BENTO GONÇALVES		
Monte Belo	18	Rodoviária
Pinto Bandeira	19	Rodoviária
Santa Teresa	21	Rodoviária
Faria Lemos	21	Rodoviária
BOM JESÚS		
Itaimbézinho	20	Rodoviária
Capão dos Patos	40	Rodoviária

Distâncias e Vias de Transporte entre as Sedes Municipais e Distritais do Estado

SEDES MUNICIPAIS E DISTRITAIS	Distância da sede em km.	VIAS DE TRANSPORTE
CAÇAPAVA		
Carajá	26	Rodoviária
Guaritas	46	Rodoviária
Forninho	30	Rodoviária
Santana da Boa Vista	80	Rodoviária
Pessegueiro	76	Rodoviária
CACHOEIRA		
Restinga Sêca	88	Férrea, fluvial e rodoviária
Agudo	81	Rodoviária e fluvial
Dona Francisca	96	Rodoviária e fluvial
Cerro Branco	54	Rodoviária
Paraizo	60	Rodoviária
CAÍ		
São João do Hortêncio	17	Rodoviária
Nova Petrópolis	42	Rodoviária
Capela	15	Rodoviária
Feliz	22	Rodoviária
Santa Lucia do Piaí	72	Rodoviária
Portão	24	Rodoviária
Nova Palmira	42	Rodoviária
CAMAQUÃ		
Paraguassú	40	Rodoviária
Capela Velha	13	Rodoviária
São Braz	26	Rodoviária
Bonito	20	Rodoviária
Santa Auta	33	Rodoviária
Pacheca	46	Rodoviária
CANDELÁRIA		
Botucaraí	18	Rodoviária
CANGUSSÚ		
Iguatemi	30	Rodoviária
Coxilha do Fogo	30	Rodoviária
Vila Freire	35	Rodoviária
Coxilha dos Piégas	28	Rodoviária
Vila Cerrito	66	Rodoviária
CANÓAS		
Berto Cirio	12	Rodoviária e fluvial
CARASINHO		
Não Me Toque	24	Rodoviária
Tapéra	48	Rodoviária
Selbach	58	Rodoviária
Boa Esperança	52	Rodoviária
Tamandaré	30	Rodoviária
Cochino	50	Rodoviária

Distâncias e Vias de Transporte entre as Sedes Municipais e Distritais do Estado

SEDES MUNICIPAIS E DISTRITAIS	Distância da sede em km.	VIAS DE TRANSPORTE
CAXIAS		
São Marcos	45	Rodoviária
Galópolis	10	Rodoviária
Ana Rech	13	Rodoviária
Vila Sêca	25	Rodoviária
CRUZ ALTA		
Três Capões	20	Rodoviária
Cadeado	21	Rodoviária
Alfredo Rener	47	Rodoviária
Santa Clara	60	Ferrovária
Santa Bárbara	60	Rodoviária
General Câmara	60	Rodoviária e ferrovária
Pindorama	35	Rodoviária
Rio Branco	60	Rodoviária
15 de Novembro	46	Rodoviária
DOM PEDRITO		
Caveiras	30	Rodoviária
Vacaiquá	60	Rodoviária
Ponche Verde	27	Rodoviária
Fontoura	24	Rodoviária
Vila São Sebastião	54	Rodoviária e férrea
ENCANTADO		
Anta Gorda	42	Rodoviária
Ilópolis	56	Rodoviária
Putinga	55	Rodoviária
Relvado	30	Rodoviária
Arvorezinho	65	Rodoviária
ENCRUZILHADA		
Coronel Prestes	40	Rodoviária
Pompéu Machado	45	Rodoviária
Cap. Noronha	46	Rodoviária
Patrocínio	57	Rodoviária
D. Feliciano	60	Rodoviária
Gaspar Simões	51	Rodoviária
ESTRÊLA		
Ouro Branco	21	Rodoviária
Roca Sales	34	Rodoviária e fluvial
Corvo	17	Rodoviária e fluvial
Teutônia	27	Rodoviária
FARROUPILHA		
Jansen	15	Rodoviária
Cajurú	9	Rodoviária e férrea
Emboaba	7	Rodoviária
FLORES DA CUNHA		
Nova Padua	14	Rodoviária
Otávio Rocha	13	Rodoviária



Alpestre
 Rio dos Índios
 Prado

25
 35
 28

Rodoviária
 Rodoviária
 Rodoviária



Rêdes Telegráfica e Telefônica do Estado do RIO GRANDE DO SUL 1941

CONVENÇÕES

CIDADES (●)
 RÊDE TELEGRÁFICA (—)
 RÊDE TELEFÔNICA (---)
 LIMITES MUNICIPAIS (---)

Julio C. Campesato Junior
 Diretor de Telecomunicações

Distâncias e Vias de Transporte entre as Sedes Municipais e Distritais do Estado

SEDES MUNICIPAIS E DISTRITAIS	Distância da sede em km.	VIAS DE TRANSPORTE
GARIBALDI		
Carlos Barbosa	7	Rodoviária e férrea
Floriano Peixoto	24	Rodoviária
Daltro Filho	35	Rodoviária
GENERAL CÂMARA		
Santo Amaro	18	Rodoviária, férrea e fluvial
Mélos	60	Rodoviária
Volta do Freitas	30	Rodoviária e fluvial
GETÚLIO VARGAS		
Erebango	10	Rodoviária e férrea
Charrua	25	Rodoviária
GRAVATAÍ		
Ipiranga	15	Rodoviária
Glorinha	24	Rodoviária
Morungava	18	Rodoviária
GUAÍBA		
Barra do Ribeiro	26	Rodoviária e fluvial
Mariana Pimentel	58	Rodoviária
Sertão de Santana	65	Rodoviária
Bom Retiro	21	Rodoviária
GUAPORÉ		
Casca	43	Rodoviária
Mussum	49	Rodoviária
Vespasiano Correia	35	Rodoviária
Dois Lageados	20	Rodoviária
Oeste	19	Rodoviária
Vila Maria	65	Rodoviária
São Domingos	55	Rodoviária
Serafina Correia	20	Rodoviária
Mauá	30	Rodoviária
Montauri	40	Rodoviária
HERVAL		
Vila Basilio	60	Rodoviária
Arroio Máu	58	Rodoviária
IJUÍ		
Dr. Pestana	22	Rodoviária
Ajuricaba	32	Rodoviária
Dr. Bozano	17	Rodoviária
IRAÍ		
Alpestre	25	Rodoviária
Rio dos Índios	35	Rodoviária
Prado	28	Rodoviária

Distâncias e Vias de Transporte entre as Sedes Municipais e Distritais do Estado

SEDES MUNICIPAIS E DISTRITAIS	Distância da sede em km.	VIAS DE TRANSPORTE
ITAQUÍ		
Recreio	55	Ferroviária
Bororé	78	Ferroviária
São Canuto	111	Ferroviária e rodoviária
JAGUARÃO		
Juncal	16	Rodoviária
Telho	39	Rodoviária
JAGUARÍ		
Nova Esperança	20	Rodoviária
Linha 14	15	Rodoviária
Taquarechim	15	Rodoviária e férrea
JOSÉ BONIFÁCIO		
Marcelino Ramos	65	Rodoviária e férrea
Severiano de Almeida	36	Rodoviária
Paulo Bento	20	Rodoviária
Barro	26	Rodoviária e férrea
Princesa Isabel	30	Rodoviária
Rio Novo	36	Rodoviária
Quatro Irmãos	40	Rodoviária e férrea
São Valentim	34	Rodoviária
Viadutos	36	Rodoviária e férrea
Carlos Gomes	63	Rodoviária
Gotegipe	15	Rodoviária
JÚLIO DE CASTILHOS		
Ivorá	52	Rodoviária
Nova Palma	54	Rodoviária
Pinhal Grande	49	Rodoviária
Quevedos	79	Rodoviária
LAGEADO		
Santa Clara	12	Rodoviária
Progresso	58	Rodoviária
Sério	34	Rodoviária
Marques de Souza	25	Rodoviária
Cruzeiro do Sul	9*	Rodoviária e fluvial
Fão	56	Rodoviária
LAGÓA VERMELHA		
Barracão	72	Rodoviária
André da Rocha	64	Rodoviária
Sananduva	50	Rodoviária
Clemente Argolo	32	Rodoviária
Cacique Doble	76	Rodoviária
Paim Filho	86	Rodoviária
Caseros	22	Rodoviária
Machadinho	106	Rodoviária
Maximiliano Almeida	98	Rodoviária
S. José do Carreiro	24	Rodoviária
Vazulmiro Dutra	70	Rodoviária

Distâncias e Vias de Transporte entre as Sedes Municipais e Distritais do Estado

SEDES MUNICIPAIS E DISTRITAIS	Distância da sede em km.	VIAS DE TRANSPORTE
LAVRAS		
Ibaré	46,850	Rodoviária
LIVRAMENTO		
Upamotim	46	Rodoviária
Ibicuí	44	Rodoviária
Porteirinha	45	Rodoviária e férrea
São Diogo	60	Rodoviária
Espinilho	42	Rodoviária
Catí	52	Rodoviária
MONTENEGRO		
Maratá	22	Rodoviária e férrea
Harmonia	29	Rodoviária
Barão	47	Rodoviária e férrea
Bom Princípio	35	Rodoviária
São Salvador	38	Rodoviária e férrea
São Vendelino	52	Rodoviária
Natal	41	Rodoviária
Brochier	26	Rodoviária
Poço das Antas	43	Rodoviária
Parecí	12	Rodoviária e fluvial
NOVO HAMBURGO		
Hamburgo Velho	4,400	Rodoviária e férrea
Lomba Grande	22	Rodoviária
OSÓRIO		
Passinhos	21	Rodoviária e férrea
Marquez do Herval	45	Rodoviária
Itapéva	70	Fluvial
Maquiné	40	Fluvial
Maquiné	45	Rodoviária
Palmares	53 e 51	Férrea e rodoviária
Cornélius	40	Fluvial
Tramandaí	22	Rodoviária
Capão da Canóa	46	Rodoviária
Santa Teresinha	32	Rodoviária
Quintão	70	Rodoviária
PALMEIRA		
Campo Novo	84	Rodoviária
Santo Augusto	72	Rodoviária
Liberdade	54	Rodoviária
Três Passos	114	Rodoviária
Redenção	48	Rodoviária
Herval Sêco	42	Rodoviária
Fortaleza	60	Rodoviária
Frederico Westphalen	72	Rodoviária
Tesouras	48	Rodoviária
Santa Teresinha	108	Rodoviária
Alto Uruguai	144	Rodoviária
PASSO FUNDO		
Campo do Meio	42	Rodoviária
Coxilha	23	Rodoviária e férrea

Distâncias e Vias de Transporte entre as Sedes Municipais e Distritais do Estado

SEDES MUNICIPAIS E DISTRITAIS	Distância da sede em km.	VIAS DE TRANSPORTE
Água Santa	54	Rodoviária
Marau	32	Rodoviária
Sertão	44	Rodoviária e férrea
Teixeira	56	Rodoviária
Ernestina	41	Rodoviária
PELOTAS		
Capão do Leão	16	Rodoviária e férrea
Areal	5	Rodoviária
PINHEIRO MACHADO		
Torrinhas	53	Rodoviária
Pedras Altas	34	Rodoviária
PIRATINÍ		
Espírito Santo	50	Rodoviária
Capela	45	Rodoviária
Passo do Graciano	40	Rodoviária
Fachina	35	Rodoviária
PÓRTO ALEGRE		
Belem Novo (Via Tristeza)	27	Rodoviária e fluvial
Belem Novo (Via Cavahada)	25	Rodoviária e fluvial
Ilha da Pintada	3,700	Fluvial
PRATA		
Silva Pais	13	Rodoviária
Augusto Severo	24	Rodoviária
Araçá	25	Rodoviária
Paraí	36	Rodoviária
Protasio Alves	22	Rodoviária
QUARAÍ		
Minuanos	72	Rodoviária e férrea
São Rafael	53	Rodoviária
RIO GRANDE		
Casino	20	Rodoviária e férrea
Povo Novo	35	Rodoviária e férrea
Taim	86	Rodoviária e fluvial
Quinta	20	Rodoviária e férrea
RIO PARDO		
Passo do Sobrado	34	Rodoviária
Rincão del Rei	16	Rodoviária e férrea
Bexiga	48	Rodoviária, férrea e fluvial
Capivari	52	Rodoviária
João Rodrigues	29	Rodoviária, férrea e fluvial
Tabatingai	39	Rodoviária e fluvial
Pederneiras	29	Rodoviária, férrea e fluvial
ROSÁRIO		
Vila Saicã	42	Rodoviária
Touro Passo	55	Rodoviária

Distâncias e Vias de Transporte entre as Sedes Municipais e Distritais do Estado

SEDES MUNICIPAIS E DISTRITAIS	Distância da sede em km.	VIAS DE TRANSPORTE
Mangueira	25	Rodoviária
Caverá	53	Rodoviária
São Carlos	84	Rodoviária
SANTA CRUZ		
Teresa	8	Rodoviária
Mont'Alverne	28	Rodoviária
Sinimbu	28	Rodoviária
Pinhal	50	Rodoviária
Sete léguas	50	Rodoviária
Trombudo	30	Rodoviária
SANTA MARIA		
Dilermando de Aguiar	54	Rodoviária e férrea
Colônia	12	Rodoviária e férrea
Silveira Martins	33	Rodoviária
Arroio do Só	28	Rodoviária e férrea
São Martinho	24	Rodoviária
Boca do Monte	14	Rodoviária e férrea
SANTA ROSA		
3 de Maio	35	Rodoviária
Laranjeira	52	Rodoviária
Santo Cristo	34	Rodoviária
Campina	71	Rodoviária
Porto Lucena	104	Rodoviária
Tucunduva	28	Rodoviária
Horizonte	45	Rodoviária
Tuparendi	13	Rodoviária
SANTA VITÓRIA DO PALMAR		
Arvore Só	46	Rodoviária
Mirim	79	Rodoviária e fluvial
Curral Alto	119	Rodoviária e fluvial
SANTIAGO		
Vila Florida	44	Rodoviária
Ernesto Alves	27	Rodoviária e ferroviária
Caroví	50	Rodoviária
Ivacurubí	28	Rodoviária e ferroviária
Unistalda	39	Rodoviária e ferroviária
SANTO ANGELO		
Catuípe	30	Rodoviária e férrea
São Miguel	48	Rodoviária
Fazenda Coimbra	80	Rodoviária
Giruá	36	Rodoviária e férrea
Independência	80	Rodoviária
Inhacorá	79	Rodoviária
SANTO ANTÔNIO		
Miraguaia	15	Rodoviária
Entrepelado	36	Rodoviária
Rolantinho	24	Rodoviária
Rio dos Sinos	14	Rodoviária
Rolante	30	Rodoviária
Riosinho	33	Rodoviária

Distâncias e Vias de Transporte entre as Sedes Municipais e Distritais do Estado

SEDES MUNICIPAIS E DISTRITAIS	Distância da sede em km.	VIAS DE TRANSPORTE
SÃO BORJA		
Itacurubí	99	Ferrovíaria e rodoviária
Itoaquem	118	Rodoviária
13 de Janeiro	92,400	Rodoviária
Garruchos	198	Rodoviária e fluvial
SÃO FRANCISCO DE ASSIS		
Kramer	26	Rodoviária
Toroquá	60	Rodoviária
Manoel Viana	26	Rodoviária
Belum	40	Rodoviária
SÃO FRANCISCO DE PAULA		
Criuva	114	Rodoviária
Cazuza	85	Rodoviária
Tainhas	42	Rodoviária
Cambará	81	Rodoviária
Chapéu	100	Rodoviária
Salto	25	Rodoviária
SÃO GABRIEL		
Santa Margarida	21	Rodoviária
Catuçaba	47	Rodoviária
Suspiro	36	Férrea
Cerro do Ouro	56	Rodoviária
Vacacaí	10	Férrea
Pesto Branco	28	Rodoviária
Campo Sêco	66	Rodoviária
Tiarajú	13	Férrea
Pau Fincado	44	Rodoviária
Azevedo Sodré	41	Férrea
Cacequí	72	Férrea
SÃO JERÔNIMO		
Arroio dos Ratos	17	Rodoviária
Butiá	42	Rodoviária
Barão do Triunfo	63	Rodoviária
SÃO JOSÉ DO NORTE		
Estreito	34 e 69	Rodoviária e lacustre
Bojurú	73 e 126	Rodoviária e lacustre
Mostardas	146 e 205	Rodoviária e lacustre
São Simão	166 e 234	Rodoviária e lacustre
SÃO LEOPOLDO		
Campo Bom	19-20-46	Rodoviária, férrea e fluvial
Bom Jardim	23	Rodoviária
Dois Irmãos	24	Rodoviária
Sapiranga	27-29	Rodoviária e férrea
João Corrêa	37	Ferrovíaria
Sapuçaia	8-7	Rodoviária e ferroviária
Padre Eterno	54	Rodoviária
Joaneta	48	Rodoviária
Genuino Sampaio	15	Rodoviária

Distâncias e Vias de Transporte entre as Sedes Municipais e Distritais do Estado

SEDES MUNICIPAIS E DISTRITAIS	Distância da sede em km.	VIAS DE TRANSPORTE
SÃO LOURENÇO		
Boqueirão	15	Rodoviária
Taquaral	58	Rodoviária
Barranco	46	Rodoviária
União	47	Rodoviária
SÃO LUIZ GONZAGA		
São Nicolau	47	Rodoviária
Bossoroca	60	Rodoviária
Pôrto Xavier	108	Rodoviária
Guarani	66	Rodoviária
Cerro Azul	36	Rodoviária
Quarepoti	34	Rodoviária
Santa Lucia	48	Rodoviária
Roque Gonzales	48	Rodoviária
SÃO PEDRO		
Cerro Claro	12	Rodoviária
SÃO SEPÉ		
Cerrito d'Ouro	27	Rodoviária
Jazidas	27	Rodoviária
Mata Grande	33	Rodoviária
Formigueiro	40	Rodoviária
SÃO VICENTE		
Mata	34	Rodoviária
Clara	45	Rodoviária
Umbú	21	Rodoviária
SARANDÍ		
Águas da Rondinha	15	Rodoviária
Benjamin Constant	33	Rodoviária
Nonoái	88	Rodoviária
SOBRADINHO		
Passa Sete	9	Rodoviária
São Paulo	14	Rodoviária
Nova Boêmia	50	Rodoviária
Arroio do Tigre	13	Rodoviária
SOLEDADE		
Mauricio Cardoso	42	Rodoviária
Júlio Cardoso (Cel.)	50	Rodoviária
Espumoso	44	Rodoviária
Jacuisinho	75	Rodoviária
Tunas	72	Rodoviária
Camargo	70	Rodoviária
Barros Cassal	41	Rodoviária
Ibirapuitã	28	Rodoviária
Fontoura Xavier	33	Rodoviária
TAPES		
Vasconcelos	22	Rodoviária
Cerro Grande	42	Rodoviária

Distâncias e Vias de Transporte entre as Sedes Municipais e Distritais do Estado

SEDES MUNICIPAIS E DISTRITAIS	Distância da sede em km.	VIAS DE TRANSPORTE
TAQUARA		
Santa Cristina	11	Rodoviária
Parobé	7	Rodoviária e férrea
Mundo Novo	19	Rodoviária e férrea
Gramado	42	Rodoviária e férrea
Canela	50	Rodoviária e férrea
Padilha	21	Rodoviária
Igrejinha	12	Rodoviária e férrea
TAQUARÍ		
Bom Retiro	33	Rodoviária e fluvial
Concórdia	42	Rodoviária
São Joaquim	28	Rodoviária
TORRES		
Três Irmãos	60	Rodoviária e lacustre
Rio Verde	24	Rodoviária
Morro Azul	36	Rodoviária
TRIUNFO		
Volta do Cadeia	45	Rodoviária
Passo Raso	27	Rodoviária e fluvial
Pôrto Batista	24	Rodoviária e fluvial
TUPANCIRETÃ		
Inconfidência	82	Rodoviária
Jari	55	Rodoviária
Toropí	88	Rodoviária
URUGUAIANA		
Vertentes	86	Rodoviária
Plano Alto	58 e 55	Rodoviária e férrea
Braz	42	Rodoviária e férrea
Ipané	76	Rodoviária
Barra do Quaraím	76-77-78	Rodoviária, férrea e fluvial
VACARIA		
Entre Rios	48	Rodoviária
Korff	42	Rodoviária
Ipé	67	Rodoviária
Esmeralda	67	Rodoviária
Coxilha Grande	42	Rodoviária
Muitos Capões	40	Rodoviária
Luz	18	Rodoviária
Segrêdo	84	Rodoviária
Pinhal	88	Rodoviária
VENÂNCIO AIRES		
Mariante	28	Rodoviária
Deodoro	24	Rodoviária
VIAMÃO		
Itapoã	30	Rodoviária

Percursos, Distâncias e Preços de Passagens das Linhas Regulares de Ônibus Existentes no Estado (1941)

LINHAS	PERCURSOS	Distância em Km.	PREÇOS	
			Simple	Ida e volta
— A —				
Alfredo Chaves — Lagôa Vermelha	Linha 3, Linha 4, Prata, Rio Branco, André da Rocha, Turvo	107	20.000	40.000
Alfredo Chaves — Sananduva (Lagôa Vermelha)	Linha 3, Linha 4, Prata, Rio Branco, André da Rocha, Turvo, Lagôa Vermelha.....	171	25.000	48.000
Águas Rondinha (Sarandí) — Passo Fundo	Sarandí, 1. ^a Sede, Carasinho, Lasance Cunha, Pulador, São Miguel	120	25.000	42.000
Alto da Feliz (Caí) — Pôrto Alegre	S. Catarina da Felix, Escadinha, Passo do Selbach, Caí, São Leopoldo	106	15.000	30.000
Alto da Feliz (Caí) — Roca Sales (Estrêla)	Caí, Cafundó, Maratá, Poço das Antas, Ouro Branco, Teutônia Picada Geral, Costão, Corvo	130	23.000	40.000
Arrôio do Meio — Estrêla....	Lageado, Conserva, Passo Estrêla	18	3.500	5.500
Arrôio do Meio — Roca Sales (Estrêla)	Posses, Glória, Bom Retiro, Costão, Corvo	82	17.000	25.000
— B —				
Barra do Ribeiro (Guafba) — Camaquã	Granja Heller, Guará, Esq. Dôres, Tapes, Passo Capivara, Capão da Moça, Passo do Velhaco, Butiá, Altinho.....	118	25.000	50.000
Bento Gonçalves — Caxias...	Barracão, S. Pedro, S. Antônio, S. Marcos, Farroupilha, Forqueta, Rizzo	50	10.000	15.000
Bento Gonçalves — Pôrto Alegre	S. Marcos, Farroupilha, Emboaba, S. Inácio da Feliz, Santa Catarina da Feliz, Caí, São Leopoldo	140	20.000	40.000
Bento Gonçalves — Prata....	São Roque, S. Valentim, Dolorata, Rio das Antas, Lageadinho, Monte Belo, Alfredo Chaves, Estância Velha.....	74	20.000	35.000
Bom Jardim (S. Leopoldo) — Novo Hamburgo	Estância Velha	20	3.000	6.000

Percurso, Distâncias e Preços de Passagens das Linhas Regulares de Ônibus Existentes no Estado (1941)

LINHAS	PERCURSOS	Distância em Km.	PREÇOS	
			Simples	Ida e volta
Botucaraí (Candelária) — Cachoeira	Três Vendas	70	8.000	16.000
— C —				
Caçapava — Bagé.....	Seival, Lavras, São Sebastião	143	45.000	90.000
Caçapava — Cachoeira.....	Palmas, Barro Vermelho, São Lourenço	107	25.000	50.000
Cachoeira — Bagé.....	Sanga Funda, Barro Vermelho, Palmas, Caçapava, Lavras, S. Sebastião	259	80.000	160.000
Cachoeira — Caçapava.....	São Lourenço, Barro Vermelho, Palmas	107	25.000	50.000
Cachoeira — Durasnal (Santa Maria)	São Lourenço, Barro Vermelho, Palmas	66	20.000	40.000
Campo Bom (S. Leopoldo) — Pôrto Alegre	Novo Hamburgo, São Leopoldo, Sapucaia, Canôas	60	4.000	8.000
Cerrito (Cangussú) — Pelotas	Souta Cavalo, Passo do Vieira, Cerrito Velho	63	12.000	24.000
Candelária - Bexiga(Rio Pardo)	Rincão das Casas, Pinheiros, Capão Vale	40	12.000	24.000
Candelária — Cachoeira.....	Pinheiros, Richter, Várzea, Botucaraí	67	12.500	25.000
Candelária — Santa Cruz.....	Vila Teresa, Faxinal, Facão...	37	12.000	24.000
Canéla (Taquara) — P. Alegre	Gramado, Nova Petrópolis, Novo Hamburgo	130	23.000	40.000
Carasinho — Cachoeirinha (Sarandí)	Jaboticabal, Caçador, Vila Sêca, Tamandaré	51	9.000	17.000
Carasinho — Pôrto Alegre....	Passo Fundo, Guaporé, Bento Gonçalves, Caí	404	80.000	140.000
Carasinho — Passo Fundo....	Pulador	55	10.000	18.000
Carlos Barbosa (Garibaldi) — Bento Gonçalves	Garibaldi	21	5.000	8.000
Catanduva (Santo Antônio) — Taquara	Divisa, Entrepelado, Campo Redondo	24	4.000	8.000
Caxias — Herval (S. Catarina)	Flores da Cunha, Antônio Prado, Vacaria, Lages, Curitiba, Campos Novos, Estação Herval	450	70.000	140.000
Caxias — José Bonifácio.....	Farroupilha, B. Gonçalves, Alfredo Chaves, Prata, André da Rocha, Lagôa Vermelha, Sananduva, Getúlio Vargas..	350	45.000	85.000

Percurso, Distâncias e Preços de Passagens das Linhas Regulares de Ônibus Existentes no Estado (1941)

LINHAS	PERCURSOS	Distância em Km.	PREÇOS	
			Simple	Ida e volta
Caxias — Marcelino Ramos (J. Bonitácio)	Flores da Cunha, Ant.º Prade. Alfredo Chaves, Prata, André da Rocha, L. Vermelha, Sannanduva, Paim Filho, Maximiliano Almeida	338	70.000	130.000
Caxias — Pôrto Alegre.....	Farroupilha, Emboaba, Cai, S. Leopoldo	152	20.000	35.000
Caxias — Roca Sales (Estrêla)	Farroupilha, B. Gonçalves, Garibaldi, Ipiranga, Arroio da Sêca, Cervo	169	30.000	50.000
Caxias — S. Franc.º de Paula	Apanhador, Passc do Inferno, Canêla, Salto	140	35.000	64.000
Caxias — Vacaria.....	Flores da Cunha, Antônio Prado, São Luiz.....	121	25.000	50.000
Chacara Barreto (Canôas) — Pôrto Alegre	Niterói, Est. Pestana.....	14	1.200	2.400
Colônia Visconde Rio Branco (Cruz Alta) — Ijuí.....	Santa Lucia, Salto, Dr. Bozano, Linha S, Leste.....	66	6.000	11.000
Conventos (Lageado) — Roca Sales (Estrêla)	Marques de Souza, Arroio do Meio, Palmas	81	30.000	50.000
Cotiporã (Alfredo Chaves) — Bento Gonçalves	Passo de Santa Bárbara.....	65	10.000	15.000
Crisciumal (Santa Rosa) — Ijuí	Vila Horizonte, 3 de Maio....	156	30.000	55.000
Crúva (S. Francisco de Paula) — Caxias	São Marcos	71	13.000	25.000
Cruz Alta — Passo Fundo....	Tapera, Não Me Toque, Carasinho	165	25.000	45.000
Cruz Alta — Santa Maria.....	Tupanciretã, Júlio de Castilhos, São Martinho	167	30.000	50.000
Cruz Alta — Santo Ângelo....	Faxinal, Ijuí, Catuípe.....	106	15.000	20.000
— D —				
Dois Irmãos (S. Leopoldo) — Pôrto Alegre	Novo Hamburgo, São Leopoldo, Canôas	60	6.000	12.000
Dois Irmãos (S. Leopoldo) — São Leopoldo	Novo Hamburgo, P.º Eterno..	24	4.000	8.000
D.ª Francisca (Cachoeira) — Santa Maria	Colônia, Silveira Martins, Faxinal, Soturno	70	15.000	25.000
— E —				
Encantado — Bento Gonçalves	Santa Teresa, Graciema, Garibaldi	67	15.000	30.000
Encantado — Pôrto Alegre...	Roca Sales, Estrêla, Maratá, Montenegro	172	25.000	50.000

Percurso, Distâncias e Preços de Passagens das Linhas Regulares de Ônibus Existentes no Estado (1941)

LINHAS	PERCURSOS	Distância em Km.	PREÇOS	
			Simples	Ida e volta
Encruzilhada — Cachoeira....	Pinheiro, Passo da China, Pi- quirí	100	30.000	60.000
Encruzilhada — Rio Pardo....	Figueira, Abadi, Pântano Gran- de, Boa Vista	76	20.000	40.000
Entrepelado (Santo Antônio) — Santo Antônio	Chapada, Catanduvinha, Passo do Sabiá	36	9.000	18.000
Espumoso (Soledade) — Cara- sinho	Linha Teutônica, Tapera, Não Me Toque	81	10.000	17.000
Esquina Gaúcha (Santa Rosa) — Cruz Alta	Fermigueiro, Boa Vista.....	52	8.000	14.000
Estância Velha (S. Leopoldo) — Novo Hamburgo	—	10	2.000	3.000
Estrêla — Bom Retiro (Ta- quari)	Lageado, Estrêla	30	5.000	10.000
Estrêla — Carasinho.....	Lageado, Arroio do Meio, Corvo, Roca Sales, Encantado, Fi- gueira, Soledade, Espumoso, Tapera, Lageado, 3 Cantos, Nãc Me Toque, Passo da Es- trêla, Conserva	254	40.000	75.000
Estrêla — Lageado.....	Passo da Estrêla, Conserva...	6	1.500	2.500
Estrêla — Mussum (Guaporé)	Lageado, Arroio do Meio, En- cantado	54	10.000	20.000
Estrêla — Mussum (Guaporé)	Ccstão, Corvo, Roca Sales, Pi- cão	52	10.000	20.000
Estrêla — Passo Fundo.....	Lageado, Arroio do Meio, En- cantado, Mussum	229	—	—
Estrêla — Santarem (Lageado)	Lageado, Cruzeiro do Sul.....	31	5.500	10.000
— F —				
Farroupilha — Caxias.....	Forqueta, Rizzo	22	4.000	7.000
Farroupilha — Pôrto Alegre..	Feliz, Santa Catarina da Fe- liz, Cai, São Leopoldo, Sapu- caia, Esteio, Canôas.....	127	17.000	32.000
— G —				
Getúlio Vargas — J. Bonifácio	Erebango, 4 Irmãos, Jacutinga, Vila Hungria, Paulo Bento..	44	35.000	70.000
Gravataí — Pôrto Alegre.....	Passo da Mangueira.....	30	2.000	4.000
Guaíba — Tapes.....	Barra do Ribeiro, Granja He- ler, Guará, Araçá, Esquina das Dores	80	17.000	34.000
Guaporé — Alfredo Chaves...	Vista Alegre, Prata.....	60	30.000	55.000

Percursos, Distâncias e Preços de Passagens das Linhas Regulares de Ônibus Existentes no Estado (1941)

LINHAS	PERCURSOS	Distância em Km.	PREÇOS	
			Simples	Ida e volta
Guaporé — Águas Rondinha (Sarandí)	Pulador, Maurício Cardoso, Soledade, Espumoso, Tapera, 3 Cantos, Não Me Toque, Carasinho, Sarandí	259	50.000	80.000
Guaporé — Bento Gonçalves..	Dois Lageados, Boa Vista, Sta. Bárbara, Alcântara	70	20.000	35.000
Guaporé — Estréla.....	Dois Lageados, Esperança, Mussum, Roca Sales, Corvo, Costão	98	20.000	40.000
Guaporé — Nova Milano (Farroupilha)	Serafina Corrêa, Mauá, S. Luiz da Cáscara, Vila Maria, Maráu, Passo Fundo, Coxilha, Sertão, Getúlio Vargas, José Bonifácio, Rio Novo, Itá....	310	50.000	100.000
Guaporé — Passo Fundo.....	Serafina Corrêa, Mauá, S. Luiz da Cáscara, Vila Maria, Maráu, Independência	109	30.000	55.000
Guaporé — Xaxim (Santa Catarina)	Serafina Corrêa, Mauá, S. Luiz da Cáscara, Vila Maria, Maráu, Passo Fundo, Coxilha, Sertão, Getúlio Vargas, José Bonifácio, Floresta, São Valentim, Herval Grande, Passo Goyo - En, P. Bormann.....	348	60.000	110.000
Guaraní (S. Luiz Gonzaga) — Pôrto Lucena (Santa Rosa)	Laranjeira, Campina	74	17.000	32.000
— I —				
Ijuí — Cruz Alta.....	Alto União, Faxinal.....	50	8.000	15.000
Ijuí — Esperança (J. Bonifácio)	Macieira, Santo Augusto, Boa Vista, Campo Novo, Bela Vista, 3 Passos, Lageado Grande	160	24.000	44.000
Ijuí — Inconfidência (Tupanciretã)	Dr. Pestana, Esquina Gaúcha, São Pedro	50	8.000	14.000
Ijuí — Palmeira	Linha 19, Linha 30, Bôca da Picada	110	25.000	50.000
Independência (Passo Fundo) — Santa Rosa.....	Três de Maio, Esquina.....	—	8.600	15.000
Ipiranga (Garibaldi) — Estréla	Arroio da Sêca, Corvo, Costão	34	7.000	10.000
Itapuá (Viamão) — P. Alegre	Passo do Verejão, Passo de Lami, Belém Novo.....	48	3.500	7.000
— J —				
Jaguarão — Ivo Ribeiro (A. Grande)	Arroio Grande	108	25.000	45.000
José Bonifácio — Caxias.....	Antônio Prado, Lagôa Vermelha, Séde Teixeira, Charrúa, Getúlio Vargas	239	100.000	180.000

Percurso, Distâncias e Preços de Passagens das Linhas Regulares de Ônibus Existentes no Estado (1941)

LINHAS	PERCURSOS	Distância em Km.	PREÇOS	
			Simples	Ida e volta
José Bonifácio — Chapecó (S. Catarina)	Cotegipe, S. Valentim, Herval Grande, Goyo - En, Bormann, Chapecó, Quatembú, Caxambú	176	40.000	70.000
José Bonifácio — Pôrto Alegre	Getúlio Vargas, Sanandúva, Lagôa Vermelha, Prata, Alfredo Chaves, Bento Gonçalves, Farroupilha, Cai, S. Leopoldo..	447	95.000	170.000
— L —				
Lageado — Maratá (Montenegro)	Estrêla, Ouro Branco, Poço das Antas	62	15.000	25.000
Lageado — Venâncio Aires....	Conserva, Passo da Estrêla, Cruzeiro do Sul, Passo São Miguel, Passo Bom Retiro, Santarem, Chafariz, Passo Mariante, Mangueirão, Estância Mariante, Venâncio Aires	65	15.000	25.000
Lavras - Bagé — Aceguá (Bagé)	Três Vendas, Taboleiro, S. Sebastião, Parada Pons, Bagé, Passo do Valente, Banhado dos Gabriéis, Cinco Salsos, Coxilha Séca, Minuano.....	165	60.000	120.000
Linha Brochier (Montenegro) — Pôrto Alegre.....	Maratá, Capêla, Portão, São Leopoldo	108	17.000	32.000
Livramento — Quaraí.....	Ibirapuitã, Cêrro Chato, Vista Alegre, Catí, Maneco, Cavaleiro, Santa Helena.....	120	60.000	110.000
— M —				
Marcelino Ramos (José Bonifácio) — Lagôa Vermelha..	Maximiliano de Almeida, Paim Filho, Cacique Doble, Sanandúva, 3 Pinheiros.....	198	35.000	60.000
Miraguaia (Sto. Antônio) — P. Alegre	Glorinha, Gravataí	64	6.000	12.000
Mussum (Guaporé) — Estrêla	Barra do Guaporé, Barra do Jacaré, Encantado, Arroio do Meio, Lageado	54	10.000	20.000
— N —				
Natal (Montenegro) - P. Alegre	Harmonia, Parecí, Capêla, São Leopoldo, Sapucaia, Canôas.	116	14.000	28.000
Nova Pádua (Flores da Cunha) Flores da Cunha — Caxias..	Flores da Cunha	20	6.000	10.000
Nova Palma (J. de Castilhos) — Santa Maria.....	Faxinal do Saturno, Santos Anjos, Silveira Martins, Arroio Grande, Colônia	73	15.000	25.000
Nova Palmira (Cai) — S. S. do Cai	Arroio do Ouro, Vale Real, Sta. Catarina da Feliz.....	42	9.000	18.000

Percursos, Distâncias e Preços de Passagens das Linhas Regulares de Ônibus Existentes no Estado (1941)

LINHAS	PERCURSOS	Distância em Km.	PREÇOS	
			Simples	Ida e volta
Nova Petrópolis (Café) — Novo Hamburgo	Picada Café, Picada Holanda, Bom Jardim, Estância Velha	36	8.000	15.000
Novo Hamburgo — P. Alegre	São Leopoldo, Sapucaia, Esteio, Canóas	46	3.000	6.000
Novo Hamburgo — Sapiranga (São Leopoldo)	Campo Bom	18	2.500	5.000
— 0 —				
Osório — Pôrto Alegre.....	Miraguaia, Glórinha, Gravataí.	113	10.000	18.000
— P —				
Palmeira — Cruz Alta.....	Liberdade, Pindorama	120	25.000	45.000
Passo Fundo — Iraí.....	Carasinho, Pinheiro Marcado, Santa Bárbara, Palmeira, Osvaldo Cruz, Barril.....	290	50.000	100.000
Passo Fundo — José Bonifácio	Coxilha, Est. Englert, Est. Ser-tão, Getúlio Vargas, Rio Toldo	106	20.000	35.000
Passo Fundo — Nonoai (Sarandí)	Pontão, Rondinha, Serrinha...	147	40.000	70.000
Passo Fundo — Pôrto Alegre..	Independência, Maráu, Vila Maria, S. Luiz de Cáscara, Mauá, S. Corrêa, Guaporé, Dois Lagoados, Santa Bárbara, Faria Lemos, Bento Gonçalves, Farroupilha, Café, São Leopoldo.	349	75.000	135.000
Passo Fundo — Taquarassú (Sarandí)	Pontão, Sarandí, Águas Rondinha	123	25.000	40.000
Passo Fundo — Vacaria.....	Vila Teixeira, Fiume, Sanandúva, Três Pinheiros, Lagóa Vermelha, Muitos Capões, (Regressa pelas seguintes localidades), Extrema, São João, Clemente Argôlo, Lagóa Vermelha, Colônia Cassêrcs, Campo do Meio	237	50.000	90.000
Pelotas — Cangussú.....	Santo Amor, Encruzilhada, Sanga Funda, Coxilha dos Campos	75	15.000	30.000
Pelotas — Encruzilhada.....	Sanga Funda, Coxilha dos Campos, Cangussú, Coxilha do Fôgo, Passo do Marinheiro, Figueiras	175	55.000	110.000
Pelotas — José do Patrocínio (Encruzilhada)	São Lourenço, Ecqueirão.....	144	45.000	72.000
Pelotas — Passo das Carretas (Cangussú)	Cêrca de Pedra, Passo do Goularte, Cangussú	165	25.000	50.000
Pelotas — Pinheiros (S. Lourenço)	Cêrca de Pedra, Coxilha dos Campos, Passo do Marinheiro, Boa Vista	200	35.000	70.000

Percurso, Distâncias e Preços de Passagens das Linhas Regulares de Ônibus Existentes no Estado (1941)

LINHAS	PERCURSOS	Distância em Km.	PREÇOS	
			Simples	Ida e volta
Pelotas — Pinheiro Machado..	Santo Amor, Encruzilhada, Sanga Funda, Coxilha dos Campos, Cangussú, Ferraria, Rodeio Velho, Coxilha Santo Antônio, Cancelão, Piratini.....	195	45.000	90.000
Pelotas — Piratini.....	Santo Amor, Encruzilhada, Sanga Funda, Cangussú, Tapera do Couro, Cancelão.....	140	30.000	60.000
Pelotas — Piratini.....	Capão do Leão, Estação Cerrito, Passo da Ponte, Cêrro do Tomé, Ponte do Costa.....	118	30.000	60.000
Poço das Antas (Montenegro) — Estrêla	Cestão, Teutônia, Ourc Branco, Canabarro	51	10.000	18.000
Pôrto Alegre - Araranguá (Sta. Catarina)	Osório, Tramandaí, Capão da nãa, Tôrres	280	50.000	85.000
Pôrto Alegre — Canôas.....	Niterói, Dr. Pestana.....	16	1.200	2.400
Pôrto Alegre — Florianópolis (Santa Catarina)	Gravataí, Osório, Tramandaí, Capão da Canôa, Tôrres....	596	100.000	200.000
Pôrto Alegre — Montenegro...	Canôas, Esteio, Sapucaia, São Leopoldo, Capêla	75	10.000	20.000
Pôrto Alegre — Mostardas (S. José do Norte).....	Águas Claras, Estiva, Capivari	240	60.000	120.000
Pôrto Alegre — Passo do Feijó (Viamã)	Passo Mangueira, Passo das Pedras	14	1.600	3.000
Pôrto Alegre — Pelotas.....	Guaíba, Barra do Ribeiro, Tapes, Camaquã, Mendonça, S. Lourenço	294	70.000	140.000
Pôrto Alegre — Santo Antônio	Gravataí, Glórinha, Miraguaiá.	83	8.000	16.000
Pôrto Alegre — São Paulo....	Gravataí, Tramandaí, Tôrres, Araranguá, Florianópolis, Curitiba	1.573	300.000	550.000
Pôrto Alegre — Santa Rita (Canôas)	Canôas, Passo dos Sinos.....	27	6.000	12.000
Pôrto Alegre — Tôrres.....	Gravataí, Osório, Tramandaí Capão da Canôa.....	216	35.000	60.000
Pôrto Alegre - Tramandaí (Osório)	Gravataí, Glórinha, Santo Antônio, Osório	132	15.000	25.000
Pôrto Gomes (Venâncio Aires) — Lageado	Pôrto Mariante, Chafariz, Santarem, Passc Bom Retiro, Passo Miguel, Passo Mallmann, Cruzeiro do Sul, Conserva...	36	8.000	15.000
Pratos (Santa Rosa — Santo Ângelo)	Vila Horizonte, Tucunduva, Belo Centro, Santa Rcsa, Esquina Gaúcha, Giruá.....	140	22.000	40.000

Percursos, Distâncias e Preços de Passagens das Linhas Regulares de Ônibus Existentes no Estado (1941)

LINHAS	PERCURSOS	Distância em Km.	PREÇOS	
			Simplex	Ida e volta
— R —				
Rio Pardo — Santa Cruz.....	Rincão del Rei.....	36	5.000	9.000
Rio Tal (São Luiz) — Crisci- cimal (Santa Rosa).....	7 Léguas, Boqueirão, 4 Léguas, Soledade, Linha Teutônia, Selbach, Gal. Câmara, Cruz Alta, Ijuí, 3 de Maio, Vila Horizonte	459	80.000	145.000
Roca Sales (Estrêla) — Boa Vista (Palmeira)	Encantado, Soledade, Linha Teutônia, Cruz Alta, Ijuí, 3 de Maio, Teresinha.....	408	75.000	130.000
Roca Sales (Estrêla) — Cris- cimal (Santa Rosa).....	Encantado, Ilópolis, Figueira, Soledade, Espumoso, Linha Teutônia, Tapéra, Selbach, General Câmara, Cruz Alta, Ijuí, 3 de Maio, Vila Hori- zonte	485	80.000	145.000
Roca Sales (Estrêla) — Espe- rança (Palmeira)	Encantado, Soledade, Linha Teutônia, Tapéra, Selbach, General Câmara, Santa Bár- bara, Pindorama, Palmeira, 3 Passos	418	75.000	140.000
Roca Sales (Estrêla) — Iraí..	Encantado, Ilópolis, Figueira, Soledade, Espumoso, Teutô- nia, Tapéra, Selbach, Boa Es- perança, Santa Bárbara, Pal- meira, Fortaleza, O. Cruz, Barril	399	75.000	135.000
Roca Sales (Estrêla) — Marce- lino Ramos (José Bonifácio)	Mussum, Esperança, Dois La- geados, Guaporé, Serafina Corrêa, Mauá, São Luiz de Cáscara, Vila Maria, Maráu, Passo Fundo, Coxilha, Ser- tão, Getúlio Vargas, José Bo- nifácio, Barros, Viadutos....	349	70.000	125.000
Roca Sales (Estrêla) — Mauá (Santa Rosa)	Encantado, Soledade, Linha Teutônia, Cruz Alta, Ijuí, Sto. Ángelo, Giruá, Esquina, Belo Centro, Santa Rosa, Santo Cristo	461	75.000	135.000
Roca Sales (Estrêla) — Três Passos (Palmeira)	Encantado, Ilópolis, Figueira, Soledade, Vila Ernestina, S. José, Carasinho, São Bento, Tesouras, Chapada, Palmeira, Faxinal, Campos Novos.....	398	70.000	135.000
— S —				
Sampaio (Lageado) — Roca Sa- les (Estrêla)	Casa Klein, Santa Clara, La- geado, Arroio do Meio, Pal- mas	84	19.000	32.000
Sananduva (Lagôa Vermelha) — Getúlio Vargas.....	Charrúa, Rio do Peixe, Formiga	55	13.000	25.000

Percurso, Distâncias e Preços de Passagens das Linhas Regulares de Ônibus Existentes no Estado (1941)

LINHAS	PERCURSOS	Distância em Km.	PREÇOS	
			Simples	Ida e volta
Sander (Taquara) — Taquara	Mundo Novo, Igrejinha.....	23	3.000	5.000
Santana Boa Vista (Caçapava) — Cachoeira	Água Doce, Serraria, P. Ira- puasinho, Taquara	132	30.000	60.000
Santa Bárbara (Cruz Alta) — Iraí	Palmeira, Barril	180	—	—
Santa Cruz — Crisciumal (Sta. Rosa)	Candelária, Cêrre Branco, So- bradinho, Cruz Alta, Ijuí, Vila 3 de Maio, Vila Horizonte...	460	90.000	160.000
Santa Cruz — Povo Novo (Pal- meira) (Povo Novo — Itapi- ranga)	São Martinho, Paredão, 7 Lé- guas, Boqueirã, Rincão, Sto. Antônio, Soledade, Passo Ro- cha, Não Me Toque, Cara- sinho, São Bento, Tesoura, Chapada, Palmeira, Fortale- za, Osvaldo Cruz, Vista Ale- gre, Boa Vista, Hotel Schaefer	400	80.000	145.000
Santa Cruz — Roca Sales — Estrêla	Venâncio Aires, Mato Leitão, Boa Esperança, Cruzeiro, Lar- geado, Estrêla, Costão, Crvo	119	28.000	52.000
Santa Cruz — Venâncio Aires	Picada Velha, Pinheiro, T. Mi- rim	36	12.000	24.000
Santa Lucia do Piaí (Café) — Caxias	—	28	12.000	20.000
Santa Maria — Caçapava.....	Passo do Verde, São Sepé....	117	50.000	80.000
Santa Maria — Vila Ivorá (J. de Castilhos)	Encruzilhada, Mariana, Linha Dois.	55	8.000	16.000
Santa Rosa - Guaraní (S. Luiz)	—	36	7.000	12.000
Santa Vitória do Palmar — Rio Grande	Quinta, Taim	270	65.000	120.000
Santiago — São Francisco de Assis	—	80	28.000	55.000
Santiago — S. Luiz das Missões	Bossaroca, São Luiz.....	130	45.000	80.000
Santo Ângelo — Guaraní (São Luiz)	—	46	9.000	16.000
Santo Ângelo — Pôrto Alegre	Ijuí, Cruz Alta, Ibirubá, Sole- dade, Encantado, Roca Sales, Costão, Teutônia, Ouro Bran- co, Maratá, Montenegro, São Leopoldo	616	—	—
Santo Ângelo — Santa Roca..	Girúá, Cruzeiro	66	10.000	18.000
Santo Ângelo — São Luiz.....	S. Velho, S. Miguel, S. Lourenço	88	18.000	34.000
São Borja — São Luiz Gonzaga	—	130	—	—

Percurso, Distâncias e Preços de Passagens das Linhas Regulares de Ônibus Existentes no Estado (1941)

LINHAS	PERCURSOS	Distância em Km.	PREÇOS	
			Simplex	Ida e volta
S. Francisco de Paula — Cam- bará (S. Francisco de Paula)	Merrinhos, Tainha, Azulega...	81	20.000	40.000
S. Francisco de Paula — Pôrto Alegre	Recosta, Rodeio Bonito, Roche- do, Lageadinho, Taquara, Sta. Cristina do Pinhal, Morro Pe- lado, Lomba Grande. S. Leo- poldo	130	30.000	60.000
S. Franc.º de Paula — Taquara	Recosta, Rodeio Bonito, Lagea- dinho	39	20.000	40.000
São Leopoldo — Pôrto Alegre	Sapucaia, Esteio, Canôas, Di- retor Pestana	36	2.500	5.000
São Lourenço — Pelotas.....	Retiro	58	20.000	40.000
São Marcos (Caxias) — Caxias	Flores da Cunha	46	7.000	12.000
São Pedro — Santa Maria.....	Bôca do Monte, Canabarro, Vi- la Clara	42	10.000	18.000
São Salvador (S. Luiz) — Gua- raní (S. Luiz)	Cêrro Azul	38	8.000	15.000
São Sebastião (Caí) — Pôrto Alegre	Conceição, Portão, Ebling, São Leopoldo	74	10.000	20.000
São Sepé — Cachoeira.....	Fermigueiro	90	30.000	60.000
São Sepé — Restinga Sêca (Ca- choeira)	Casa Curtz	62	25.000	50.000
São Sepé — São Gabriel.....	São João, Salso.....	100	40.000	65.000
São Vendelino (Montenegro) — Pôrto Alegre	Piedade, Bom Princípio, Caí, São Leopoldo	85	13.000	25.000
São Vendelino — Rocá Sales (Estrêla)	Bom Princípio, Caí, Maratá, Po- ço das Antas, Ouro Branco, Picada Grande, Estrêla, Cos- tão, Crvo	160	27.000	45.000
São Vicente — Santa Maria...	Mata, Vila Clara, São Pedro, Canabarro	125	30.000	55.000
Sobradinho — Cachoeira.....	Candelária, Cêrro Branco.....	112	22.000	44.000
Sobradinho — Santa Cruz.....	Cêrro Branco, Candelária.....	102	25.000	50.000
Soledade — Cachoeira.....	Jacuí, Agudos, Três Vendas...	187	40.000	80.000
Soledade — Passo Fundo.....	Ibirapuitã, Nicolau Vergueiro, Vila Ernestina (Três Passos, Tapes)	96	20.000	35.000
— T —				
Taquara — Pôrto Alegre.....	Pinhal, Morro Pelado, Lomba Grande	90	10.000	20.000

Percursos, Distâncias e Preços de Passagens das Linhas Regulares de Ônibus Existentes no Estado (1941)

LINHAS	PERCURSOS	Distância em Km.	PREÇOS	
			Simplex	Ida e volta
Taquara — Riosinho (Santo Antônio)	Tucanos, Rio da Ilha, Moquem, Rolante	40	7.000	14.000
Taquarí — Iraí.....	Estrêla, Lageado, Encantado, Ilópolis, Soledade, Espumoso, Tapéra, Não Me Toque, Carasinho, Palmeira, Iraí.....	545	60.000	110.000
Taquarí — Venâncio Aires....	Pôrto Mariante	52	10.000	20.000
Três de Maio (S. Rosa) — Ijuí	Rio Branco	152	15.000	25.000
— V —				
Vacaria — Bom Jesús.....	—	66	15.000	30.000
Vacaria — Pôrto Alegre.....	Antônio Prado, Farroupilha, Caí, São Leopoldo.....	268	50.000	80.000
Vacaria — Lages (S. Catarina)	—	123	—	—
Viamão — Pôrto Alegre.....	—	26	2.000	4.000
Vila Cazuza Ferreira (S. Francisco de Paula) — Caxias..	Lageado Grande, Apanhador, Vila Sêca, Bôca da Serra, Ana Reck	74	20.000	35.000
Vila Horizonte (Santa Rosa) — Santo Ângelo	Buricá, Independência, Giruá..	110	17.000	30.000
Venâncio Aires — Três Passos (Santa Rosa)	Lageado, Arroio do Meio, Encantado, Figueira, Soledade, Espumoso, Tapéra, Selbach, Gal. Osório, Cruz Alta, Ijuí, Buricá, Belo Horizonte, Crisiumal	461	110.000	200.000



— Quarai	110	918.000	1:652.400	2:397.000
— Uruguaiana	265	1:632.000	2:937.600	4:284.000
Quarai — Uruguaiana	95	765.000	1:377.000	2:040.000
Uruguaiana — D. Pedrito	290	2:407.200	4:333.000	5:763.000

Rêde Ferroviária e Linhas Aéreas do Estado do RIO GRANDE DO SUL 1941



CONVENÇÕES

RÊDE FERROVIÁRIA	—————
LINHA AÉREA VARIG	- - - - -
" " CONDOR	· · · · ·
" " PANAIR	- · - · -
" " VASP	— · — · —
LIMITES MUNICIPAIS	- - - - -
CIDADES	⊙

José C. Campomar Junior
Des. Cartográfico

Percurso, Distâncias e Preço de Passagens das Linhas Aéreas da VARIG (1941)

LINHAS	ESCALAS	Distância em Km.	PREÇOS	
			Simplex	Ida volta
Pôrto Alegre-Pacheca	140	142.800	257.000
Pôrto Alegre-Pelotas ...	Pacheca (140)	230	163.200	293.800
Pôrto Alegre-Jaguarão ..	Pacheca (140), Pelotas (230) ..	360	280.500	504.900
Pôrto Alegre-Bagé	Pacheca (140), Pelotas (230) ..	420	306.000	550.800
Pôrto Alegre-D. Pedrito ..	Pacheca (140), Pelotas (230), Bagé (420)	455	357.000	642.600
Pôrto Alegre-Livramento ..	Pacheca (140), Pelotas (230), Bagé (420), Dom Pedrito (455)	540	387.600	697.700
Pôrto Alegre-Quaraí ...	Pacheca (140), Pelotas (230), Bagé (420), Dom Pedrito (455), Livramento (540) ..	650	459.000	826.200
Pôrto Alegre-Uruguaiana ..	Pacheca (140), Pelotas (230), Bagé (420), Dom Pedrito (455) Livramento (540), Quaraí (650)	745	520.200	936.400

L I N H A N O R T E

Pôrto Alegre-Passo Fundo	245	183.600	330.500
Pôrto Alegre-Carasinho	—	183.600	330.500
Pôrto Alegre-Cruz Alta ..	Santa Cruz (125)	305	183.600	330.500
Pôrto Alegre-Itaí/Ijuí ..	Santa Cruz (125), C. Alta (305)	365	204.000	367.200


VIAGENS ESPECIAIS (Lotações completas)

TRAJETOS (OU VICE-VERSA)	Distância em Km.	Aviões de 5 passageiros	Aviões de 10 passageiros	Aviões de 20 passageiros
Pôrto Alegre — Alegrete	460	3:733.200	6:719.800	9:588.000
" — Bagé	330	2:652.000	4:773.600	6:630.000
" — Cruz Alta	305	2:397.000	4:314.600	6:120.000
" — Dom Pedrito	340	3:060.000	5:508.000	7:540.000
" — Itaí	365	2:978.400	5:367.000	7:222.600
" — Itaqui	—	4:590.000	8:262.000	11:322.000
" — Jaguarão	360	2:856.000	5:140.800	7:854.000
" — Livramento	450	3:468.000	6:242.400	9:180.000
" — Minas Butiá	—	816.000	1:468.000	1:938.000
" — Pacheca	140	1:173.000	2:111.400	3:060.000
" — Palmeira	400	2:958.000	5:324.400	6:752.400
" — Pelotas	230	1:734.000	3:121.200	4:590.000
" — Quaraí	560	4:284.000	7:711.200	11:526.000
" — São Borja	—	4:590.000	8:262.000	10:557.000
" — Santa Cruz	125	958.800	1:725.800	2:550.000
" — Santa Maria	265	2:142.000	3:855.600	5:712.000
" — Tapes	—	816.000	1:468.300	1:938.000
" — Torres	180	1:530.000	2:754.000	3:570.000
" — Uruguaiana	590	4:590.000	8:262.000	12:240.000
Pelotas — Bagé	190	1:530.000	2:754.000	4:131.000
" — Dom Pedrito	225	2:121.600	3:818.900	5:100.000
" — Jaguarão	130	1:020.000	1:836.000	2:652.000
" — Livramento	310	2:856.000	5:140.800	6:834.000
" — Pacheca	90	765.000	1:377.000	1:989.000
" — Quaraí	420	3:774.000	6:793.200	9:027.000
" — Tapes	—	1:122.000	2:019.600	3:060.000
" — Uruguaiana	515	4:488.000	8:078.400	10:914.000
Bagé — Dom Pedrito	35	571.200	1:028.200	1:530.000
" — Livramento	120	1:224.000	2:203.200	3:468.000
" — Quaraí	230	1:989.000	3:580.200	5:304.000
" — Uruguaiana	325	2:958.000	5:324.400	7:242.000
Livramento — Dom Pedrito	85	734.400	1:321.900	1:836.000
" — Quaraí	110	918.000	1:652.400	2:397.000
" — Uruguaiana	205	1:632.000	2:937.600	4:284.000
Quaraí — Uruguaiana	95	765.000	1:377.000	2:040.000
Uruguaiana — D. Pedrito	290	2:407.200	4:333.000	5:763.000









15.805-48

385.098165

T114

Rio Grande do Sul. Dep. Est. de Es-

AUTOR tática,

Tábuas itinerarias do Rio Grande

TITULO

do Sul.

Devolver em

NOME DO LEITOR

15,805-48

385.098165

T114

Tábuas

