


RESERVADO

N.º 20

O DEPARTAMENTO ESTADUAL DE ESTATÍSTICA DO PARANÁ oferece ao Serviço de Estatística Econômica e Financeira do M. F.



385 098162
114

Apresentando as TÁBUAS ITINERÁRIAS DO PARÁ
NÁ, êste Departamento cumpre as recomendações cons-
tantes da Resolução nº 32 de 14 de julho de 1937,
da Assembléia Geral do Conselho Nacional de Esta-
tística.

Trata-se, como é fácil verificar, de um tra-
balho modesto quanto à sua feição material, mas que
será de apreciável utilidade pelo conjunto de in-
formações que oferece.

Não pretendemos que os elementos compreen-
didos nas aludidas Tábuas sejam todos rigorosamen-
te exatos. Seja-nos lícito afirmar, porém, que a
sua elaboração teve a presidí-la os cuidados requere-
dos para que pudéssemos apresentar um trabalho
tanto quanto possível perfeito, capaz de inspirar
confiança aos que tiverem o ensejo de compulsá-lo.

Esta edição das TÁBUAS ITINERÁRIAS DO PARÁ
NÁ sôbre ser mimeografada teve a sua tiragem limi-
tada ao número de sessenta exemplares. Assim fizê-
mos porque quando ultimados os respectivos origi-
nais, já não era mais aconselhável - frente à situ-
ação internacional - cogitar de uma divulgação mais
ampla. Por outro lado, desaconselhável seria que
um trabalho como êste, que é produto de longa e a-
fanosa atividade, ficasse sem que se lhe desse ade-
quado aproveitamento. Daí a razão por que delibe-
rámos editá-lo pela maneira exposta, para oferecê-
lo como uma singela contribuição dêste Departamen-
to para a grande obra do esforço coletivo em pról
da segurança nacional, e, pois, em pról da sagrada
causa do BRÁSIL !

Curitiba, agosto de 1942.

LAURO SCHLEDER

Diretor Geral do D.E.E.

15802

5 1247

ABREVIATURAS

Km. _ Quilômetro

Municip. - Municipais

Distrit. - Distritais

Entronc. _ Entroncamento

Encruz. - Encruzilhada

Bifurc. - Bifurcação

Nav.Fluv. - Navegação Fluvial

Nav.Mari. - Navegação Marítima

E.F.P. - Estrada de Ferro Paraná

E.F.N.P. - Estrada de Ferro Norte Paraná

E.F.S.P.P. - Estrada de Ferro São Paulo Paraná

E.F.S.P.R.G. - Estrada de Ferro São Paulo Rio Grande



MEMORANDUM

TO : [Illegible]

FROM : [Illegible]

SUBJECT : [Illegible]

[Illegible text follows, consisting of several lines of faint, mostly illegible handwriting.]



ÍNDICE

SEDES MUNICIP. E DISTRICT.	VEÍCULO	PÁGINA	VEÍCULO	VEÍCULO	PÁGINA
1- ANTONINA	-	7	Automóvel	Ferrovia	8
A Curitiba	Carroça	7	" "	" "	8
A Morretes	-	7	" "	" "	8
A Paranaguá	Carroça	7	" "	" "	8
A Piraquara	" "	8	" "	" "	8
A Roça Nova	" "	8	" "	" "	8
A Cacatu	-				
2- ARAUCÁRIA	-	9	Automóvel	Ferrovia	10
A Curitiba	Carroça	9	" "	" "	-
A Campo Largo	-	9	" "	" "	-
A Lapa	-	9	" "	" "	-
A Rio Negro	Carroça	9	" "	" "	-
A S. José dos Pinhais	" "	9	" "	" "	-
A Piraquara	" "	10	" "	" "	10
A Palmeira	-				
3- BANDEIRANTES	-	11	Automóvel	Ferrovia	12
A Curitiba	-	11	" "	" "	-
A Cambará	-	11	" "	" "	-
A Se Antônio da Platina	-	12	" "	Ferrovia	12
A Cornélio Procopio	-	12	" "	" "	13
A Santa Mariana	-				
4- BOCAIÚVA	Carroça	14	Automóvel	-	-
A Curitiba	" "	14	" "	-	-
A Piraquara	-	14	Automóvel	-	-
A Cérro Azul	Carroça	14	" "	-	-
A Paraná	" "	14	" "	-	-
A Ouro Fino	-	14-15	" "	-	-
5- CAMBARÁ	-	16	Automóvel	Ferrovia	18
A Curitiba	-				

ÍNDICE

SÉDES MUNICIP. E DISTRICT.	VEÍCULO	PÁGINA	VEÍCULO	VEÍCULO	PÁGINA
A Bandeirantes	-	16	Automóvel	Ferrovia	18
A Jacarêzinho	-	16	" "	" "	17
A S ^o Antônio da Platina	-	17	" "	-	17
A Marques dos Reis	-	17	" "	Ferrovia	17
A Inga	-	17	" "	" "	17
6- CAMPO LARGO					
A Curitiba	-	19	Automóvel	Ferrovia	20
A Araucária	Carroça	19	-	-	-
A Ponta Grossa	-	19	Automóvel	-	-
A Palmeira	-	19	" "	-	-
A Castro	-	19	" "	-	-
A Piraí	-	19	" "	-	-
A Três Córregos	-	20	" "	-	-
A São Luiz	-	20	" "	-	-
A Ferraria	-	20	" "	-	-
A Joac Eugênio	-	20	" "	-	-
A Água Mineral Ouro Fino	Carroça	20	-	-	-
	-	20	Automóvel	-	-
7- CARLÓPOLIS					
A Curitiba	Carroça	21	Automóvel	Ferrovia	22 - 23
A Jacarêzinho	" "	21	" "	-	-
A Ribeirão Claro	" "	22	-	-	-
A Joaquim Távora	" "	22	-	-	-
A Siqueira Campos	" "	22	-	-	-
8- CASTRO					
A Curitiba	-	24	Automóvel	Ferrovia	26
A Campo Largo	-	24	" "	-	26
A Palmeira	-	24	" "	Ferrovia	26
A Ponta Grossa	-	24	" "	" "	26
A Piraí	-	24	" "	" "	26
A Jaguariáiva	Carroça	25	" "	" "	26

ÍNDICE

III

SÉDES MUNICIP. E DISTRIT.	VEÍCULO	PÁGINA	VEÍCULO	VEÍCULO	PÁGINA
A Reserva	Carroça	25	Automóvel	-	-
A Tibagi	-	25	" "	-	-
A Sertãoópolis	-	25	" "	-	-
A Socavão	Carroça	26	-	-	-
A Morros	-	26	Automóvel	-	-
9- CÉRO AZUL					
A Curitiba	Carroça	27	Automóvel	Ferrovia	28
A Bocaiúva	-	27	" "	-	-
A Jaguariaíva	Carroça	27-28	Automóvel	-	-
A Castro	" "	28	" "	-	-
A Paraná	-	28	-	-	-
A Varzeão	Carroça	28	" "	-	-
A Açungui	" "	28	-	-	-
A Sao Silvestre	" "	28	-	-	-
A Rio Branco	" "	28	-	-	-
10- CLEVELÂNDIA					
A Curitiba	Carroça	29	Automóvel	-	-
A Palmas	-	29	" "	-	-
A Guarapuava	Carroça	30	" "	-	-
A Fôz do Iguaçu	" "	30	" "	-	-
A Pato Branco	-	30	" "	-	-
11- CORNÉLIO PROCÓPIO					
A Curitiba	-	31	Automóvel	Ferrovia	32
A Sao Jerônimo	-	31	" "	-	-
A Bandeirantes	-	31	" "	Ferrovia	31
A Londrina	-	31	" "	" "	32
A Sertãoópolis	-	31	" "	" "	-
12- CURITIBA					
A Piraquara	Carroça	33	Automóvel	Ferrovia	35

ÍNDICE

SÉDES MUNICIP. E DISTRIT.	VEÍCULO	PÁGINA	VEÍCULO	VEÍCULO	VEÍCULO	PÁGINA
A Bocaiúva	Carroça	33	Automóvel	-	-	35
A Cérrro Azul	" "	33	" "	Ferrovia	-	35
A Campo Largo	-	33	" "	-	-	-
A Araucária	Carroça	34	" "	Ferrovia	-	35
A S. José dos Pinhais	-	34	" "	-	-	-
A Colombo	Carroça	34	" "	Ferrovia	-	35
A Tamandaré	" "	34	" "	-	-	-
A Santa Felicidade	-	34	" "	-	-	-
A Umbará	-	34	" "	-	-	-
A Campo Comprido	-	34	" "	-	-	-
A São Paulo	Avião	35-36	Automóvel	Ferrovia	-	-
Ao Rio de Janeiro	-	35	" "	" "	-	-
A Florianópolis	Avião	35	" "	" "	-	-
A Pôrto Alegre	" "	35-36	" "	" "	-	-
A Fóz do Iguaçu	" "	35	" "	" "	-	-
13- FÓZ DO IGUAÇU	Avião	37-40	Automóvel	-	-	-
A Curitiba	-	37	" "	-	-	-
A Guarapuava	Carroça	38	" "	-	-	-
A Clevelândia	" "	38	" "	-	-	-
A Palmas	-	38	" "	-	-	-
A Cascavel	-	38	" "	-	-	-
Aos Saltos de Sã Maria	Carroça	39	" "	Ferrovia	-	39
A Tomaz Laranjeiras	Cavalo	39	Nav. Fluv.	-	-	-
A Pôrto Mendes	Carroça	39	Automóvel	-	-	-
A Pôrto Santa Helena	-	39	" "	-	-	-
14- GUARAPUAVA	Carroça	41	Automóvel	Ferrovia	-	44
A Curitiba	" "	41	" "	-	-	-
A Clevelândia	" "	41	" "	-	-	-
A Palmas	-	42	" "	-	-	-
A Fóz do Iguaçu	-	42	" "	-	-	-



ÍNDICE

SEDES MUNICIP. E DISTRIT.	VEÍCULO	PÁGINA	VEÍCULO	PÁGINA	VEÍCULO	PÁGINA
A Prudentópolis	-	42	Automóvel	-	-	-
A Irati	Carroça	42	"	-	-	-
A Catanduvas	-	42	"	-	-	-
A Laranjeiras	-	42	"	-	-	-
A Juquia	Carroça	42	"	-	-	-
A Palmeirinha	-	43	"	-	-	-
A Pitanga	-	43	"	-	-	-
A Campo Mourão	-	43	"	-	-	-
A Candi	Carroça	43	"	-	-	-
A Pinhão	"	43	"	-	-	-
A Pedro Lustoza	"	43	"	-	-	-
A Bananas	-	44	"	-	-	-
A Guarapuavinha	Carroça	44	-	-	-	-
15- IMBITUVA	-	45	Automóvel	-	46	-
A Curitiba	-	45	"	-	-	-
A Ponta Grossa	-	45	"	-	-	-
A Ipiranga	-	45	"	-	-	-
A Prudentópolis	-	45	"	-	-	-
A Guarapuava	-	45	"	-	-	-
A Teixeira Soares	Carroça	45	-	-	-	-
A Irati	"	45	Automóvel	-	-	-
A Palmeira	"	45-46	"	-	-	-
A Natal	"	46	"	-	-	-
A São Miguel	Carroça	46	-	-	-	-
16- IPIRANGA	-	47	Automóvel	-	48	-
A Curitiba	-	47	"	-	-	-
A Ponta Grossa	-	47	"	-	-	-
A Prudentópolis	-	47	"	-	-	-
A Imbituva	-	47	"	-	-	-
A Teixeira Soares	Carroça	47	"	-	-	-

ÍNDICE

SÉDES MUNICIP. E DISTRIT.	VEÍCULO	PÁGINA	VEÍCULO	VEÍCULO	PÁGINA
A Tibagi	-	47	Automóvel	-	-
A Castro	-	48	" "	-	-
A Ivaí	-	48	" "	-	-
A Bom Jardim	-	48	" "	-	-
17- IRATI					
A Curitiba	-	49	Automóvel	Ferrovia	50
A Teixeira Soares	-	49	" "	" "	50
A Ponta Grossa	-	49	" "	" "	50
A Imbituva	Carroça	49	" "	" "	-
A Prudentópolis	" "	49	" "	" "	-
A Guarapuava	" "	49	Automóvel	Ferrovia	51
A Palmeira	-	50	" "	" "	50
A União da Vitória	-	50	" "	" "	51
A Itaparã	Carroça	50	" "	" "	-
A Gonçalves Júnior	" "	50	-	-	-
A Bom Retiro	" "	50	-	-	-
18- JACARÉZINHO					
A Curitiba	-	52	Automóvel	Ferrovia	52-53
A Cambará	-	52	" "	" "	53
A S. Antônio da Platina	-	52	" "	-	-
A Ribeirão Claro	-	52	" "	-	-
19- JAGUARIAÍVA					
A Curitiba	Carroça	54	Automóvel	Ferrovia	56
A Sengés	" "	54	" "	" "	56
A Venceslau Braz	" "	54	Automóvel	" "	56
A Tomazina	" "	55	" "	" "	56
A Tibagi	" "	55	" "	" "	56
A Pirai	" "	55	" "	Ferrovia	56
A Cêro Azul	" "	55	" "	-	-
A Sao José	" "	55	Automóvel	Ferrovia	56



ÍNDICE

SEDES MUNICIP. E DISTRIT.	VEÍCULO	PÁGINA	VEÍCULO	VEÍCULO	PÁGINA
20-	A Cachoeirinha	55	-	Ferrovia	56
	A Água Branca	55	-	-	-
	JOAQUIM TÁVORA				
	A Curitiba	57	Automóvel	Ferrovia	58 - 59
	A S. Antônio da Platina	57	"	"	-
	A Jacarézinho	57	"	"	59
	A Ribeirão Claro	57	"	-	-
	A Carlópolis	57	"	-	-
	A Venceslau Braz	58	"	Ferrovia	58
	A Tomazina	58	"	"	-
	A Siqueira Campos	58	"	"	58
	A Joazeiro	58	Automóvel	Ferrovia	58
	A Quatiguá	59	"	"	59
	A Marques dos Reis				
21-	LAPA				
	A Curitiba	60	Automóvel	Ferrovia	61
	A Rio Negro	60	"	"	61
	A Araucária	60	"	-	-
	A São Matheus	60	-	-	-
	A S. João do Triunfo	60	Automóvel	-	-
	A Campo Largo	60	"	-	-
	A Palmeira	61	"	Ferrovia	61
	A Antônio Olinto	61	"	-	-
	A Água Azul	61	-	-	-
	A Contenda	61	Automóvel	-	-
	A União da Vitória	62 - 63	-	Ferrovia	-
22-	LONDRINA				
	A Curitiba	64	Automóvel	Ferrovia	66
	A Sertãoópolis	64	-	-	-
	A Bandeirantes	64	Automóvel	Ferrovia	66



ÍNDICE

SÉDES MUNICIP. E DISTRICT.	VEÍCULO	PÁGINA	VEÍCULO	PÁGINA	VEÍCULO	PÁGINA
A Cornélio Procopio	-	64	Automóvel	66	Ferrovia	66
A São Jerônimo	-	64	"	67	Ferrovia	67
A Nova Dantzig	-	65	"	67	"	67
A Rolândia	-	65	"	-	"	-
A Marilândia	Carroça	65	"	-	"	-
A São Roque	"	65	"	-	"	-
A São Sebastião	"	65	"	-	"	-
A Araçongas	"	-	"	67	Ferrovia	67
23- MALÉ						
A Curitiba	-	68	Automóvel	69	Ferrovia	69
A União da Vitória	Nav. Fluv.	68-70	"	70	"	70
A São Matheus	"	68-70	Carroça	-	"	-
A Iratí	-	69	Automóvel	-	Ferrovia	-
A Rebouças	-	68	"	-	"	-
A Prudentópolis	Carroça	68	"	-	"	-
A Dorizon	-	69	"	-	Ferrovia	-
A Água Mineral Dorizon	-	69	"	-	"	-
A Rio Claro	-	69	"	-	"	-
A Paulo Frontin	Carroça	69	"	-	Ferrovia	-
A Água Clara	Carroça	69	Automóvel	-	"	70
24- MORRETES						
A Curitiba	-	71	Automóvel	71	Ferrovia	71
A Piracuará	-	71	"	71	"	71
A Antonina	Carroça	71	"	72	"	72
A Paranaguá	-	71	"	72	"	72
A Porto de Cima	-	71	"	-	"	-
25- PALMAS						
A Curitiba	-	73	Automóvel	-	"	-
A Clevelândia	-	73	"	-	"	-
A União da Vitória	-	73	"	-	"	-

ÍNDICE

SÉDES MUNICIP. E DISTRIT.	VEÍCULO	PÁGINA	VEÍCULO	VEÍCULO	PÁGINA
A Guarapuava	Carroça	73	Automóvel	-	-
A Fóz do Iguaçu	" "	74	" "	-	-
A Chopim	" "	74	-	-	-
A Mangueirinha	" "	74	-	-	-
A General Carneiro	" "	74	Automóvel	-	-
26- PALMEIRA					
A Curitiba	-	75	Automóvel	Ferrovia	76
A Campo Largo	-	75	" "	" "	77
A Ponta Grossa	-	75	" "	Ferrovia	-
A São João do Triunfo	-	75	" "	-	-
A São Matêus	-	75	" "	Ferrovia	76
A Rio Negro	Carroça	75	" "	" "	-
A Teixeira Soares	-	75	" "	" "	-
A Entre Rios	Carroça	76	" "	" "	-
A Papagaios Novos	-	76	" "	-	-
A Porto Amazonas	Carroça	76	" "	Ferrovia	76
A União da Vitória	Nav. Fluv.	77	" "	" "	-
27- PARANAGUA					
A Curitiba	-	78	Automóvel	Ferrovia	79
A Morretes	-	78	" "	" "	79
A Antonina	-	78	" "	" "	79
A Piraçuara	-	78	" "	" "	80
A Alexandra	-	78	" "	" "	79
A Guaratuba	Nav. Marí.	78-79	" "	Carroça	79
A Guaraqueçaba	" "	79	-	-	-
A Ararapira	" "	79	-	-	-
28- PIRAQUARA					
A Curitiba	-	81	Automóvel	Ferrovia	82
A Roça Nova	Carroça	81	-	" "	-
A Bocaiúva	" "	81	-	-	-



ÍNDICE

SÉDES MUNICIP. E DISTRIT.	VEÍCULO	PÁGINA	VEÍCULO	PÁGINA	VEÍCULO	PÁGINA
A Morretes	-	81	Automóvel	81	Ferrovia	82
A Antonina	-	81	" "	81	" "	82
A S. José dos Pinhais	Carroça	81	Automóvel	81	Ferrovia	82
A Paranaguá	-	81	-	81	-	-
A Araucária	Carroça	82	-	82	-	-
A Campina Grande	" "					
PIRAÍ						
A Curitiba	-	83	Automóvel	83	Ferrovia	85
A Campo Largo	Carroça	83	" "	83	-	-
A Palmeira	-	84	" "	84	Ferrovia	85
A Ponta Grossa	-	84	" "	84	" "	85
A Castro	-	84	" "	84	" "	85
A Sertãoópolis	-	84	" "	84	-	-
A Reserva	Carroça	84	" "	84	-	-
A Tibagi	" "	84	" "	84	-	-
A Venceslau Braz	-	85	" "	85	Ferrovia	86
A Jaguariaíva	-	85	" "	85	" "	86
A São Jerônimo	Carroça	85	" "	85	" "	-
PONTA GROSSA	-					
A Curitiba	-	87	Automóvel	87	Ferrovia	90
A Campo Largo	-	87	" "	87	-	-
A Palmeira	-	87	" "	87	Ferrovia	90
A União da Vitória	-	88	" "	88	" "	91
A Foz do Iguaçu	-	88	" "	88	-	-
A Guarapuava	-	88	" "	88	-	-
A Prudentópolis	-	88	" "	88	-	-
A Imbituva	-	88	" "	88	-	-
A Cândido de Abreu	-	88	" "	88	-	-
A Ipiranga	-	88	" "	88	-	-
A Reserva	-	88	" "	88	-	-



ÍNDICE

SÉDES MUNICIP. E DISTRIT.	VEÍCULO	PÁGINA	VEÍCULO	VEÍCULO	PÁGINA
A Tibagi	-	88	Automóvel	-	-
A Jaguariáiva	Carroça	89	" "	Ferrovia	90
A Castro	-	89	" "	" "	90
A Pirai	-	89	" "	" "	90
A Pôrto Alvorada	-	89	" "	-	-
A Venceslau Braz	-	89	" "	Ferrovia	91
A Rio Negro	Carroça	90	" "	" "	91
A Conchas	-	90	" "	-	-
A Itaiacóca	Carroça	90	-	Ferrovia	90
A Barra Bonita	-	90	-	" "	91
A Agua Clara	-	-	-	-	-
31- PRUDENTÓPOLIS	-	92	Automóvel	-	-
A Curitiba	-	92	" "	-	-
A Guarapuava	-	92	-	-	-
A Irati	Carroça	92	Automóvel	-	-
A Imbituva	-	92	" "	-	-
A Teixeira Soares	Carroça	92	" "	-	-
A Ipiranga	-	92	" "	-	-
A Ponta Grossa	-	92	" "	-	-
A Erval	Carroça	93	-	-	-
A Patos Velhos	" "	93	Automóvel	-	-
32- RESERVA	-	94	Automóvel	-	-
A Curitiba	-	94	" "	-	-
A Pirai	Carroça	94	" "	-	-
A Castro	" "	94	-	-	-
A Tibagi	" "	94	Automóvel	-	-
A Ponta Grossa	-	94	" "	-	-
A Ipiranga	Carroça	95	" "	-	-
A Cândido de Abreu	-	95	" "	-	-
A Três Bicos	-	95	" "	-	-



ÍNDICE

SÉDES MUNICIP. E DISTRICT.	VEÍCULO	PÁGINA	VEÍCULO	VEÍCULO	PÁGINA
33-	A Tereza Cristina	-	Automóvel	-	-
	REBOUCAS	95	Automóvel	Ferrovia	97
	A Curitiba	96	"	"	97
	A Palmeira	96	"	"	-
	A Malé	96	"	"	-
	A Rio Azul	96	"	"	97
	A Teixeira Soares	96	"	"	97
	A Irati	96	"	"	-
	A Imbituva	97	"	"	-
	A Prudentópolis	-	"	"	-
	A Ponta Grossa	-	"	"	97
	A União da Vitória	-	"	"	98
	A Água Clara	98	-	"	98
	A Fluvópolis	98	-	"	-
	A São Matheus	-	-	"	-
34-	RIBEIRÃO CLARO	99	Automóvel	Ferrovia	100-101
	A Curitiba	100	"	"	-
	A Cambará	100	"	"	100
	A Jacarezinho	100	"	"	100
	A Joaquim Távora	100	"	"	-
	A Carlópolis	100	"	"	-
	A S. Antônio da Platina	100	"	"	-
35-	RIO AZUL	102	Automóvel	Ferrovia	103
	A Curitiba	102	"	"	103
	A Palmeira	102	"	"	103
	A Irati	102	"	"	103
	A Rebouças	102	"	"	-
	A São Matheus	102	Automóvel	Ferrovia	103
	A União da Vitória	102	"	"	103
	A Malé	102	"	"	-



ÍNDICE

SÉDES MUNICIP. E DISTRICT.	VEÍCULO	PÁGINA	VEÍCULO	VEÍCULO	PÁGINA
A Soares	Carroça	102	-	-	103
A Água Clara	Nav.Fluv.	103-104	Carroça	-	-
Ao Porto dos Mineiros	" "	104	" "	-	-
A Fluviópolis	" "	104	" "	-	-
A São Matêus	-	105	Automóvel	Ferrovia	106
36- RIO NEGRO	-	105	" "	-	106
A Curitiba	Carroça	105	" "	Ferrovia	-
A Araucária	" "	105	-	-	-
A Lapa	" "	105	-	-	-
A São Matêus	" "	105	-	-	-
A Pangaré	" "	105	-	-	-
A Pien	" "	105	-	-	-
A Campo Tenente	Nav.Fluv.	106	-	-	106
A Palmeira	-	107	Automóvel	Ferrovia	108
A União da Vitória	-	107	" "	" "	-
37- S. JOÃO DO TRIUNFO	Carroça	107	" "	" "	-
A Curitiba	" "	107	" "	" "	-
A Palmeira	-	107	" "	" "	-
A Lapa	Carroça	107	" "	" "	-
A Rio Negro	" "	107	" "	" "	-
A São Matêus	-	108	" "	Ferrovia	-
A Teixeira Soares	Carroça	108	" "	" "	-
A Rebouças	" "	108	" "	" "	-
A Palmira	Nav.Fluv.	108-109	" "	Carroça	108
A Porto Amazonas	" "	109	" "	" "	109
A União da Vitória	-	110	Automóvel	-	-
38- S. JOSÉ DOS PINHAIS	Carroça	110	-	-	-
A Curitiba	" "	110	-	-	-
A Piraguara	-	110	-	-	-
A Araucária	" "	110	-	-	-

ÍNDICE

SÉDES MUNICIP. E DISTRIT.	VEÍCULO	PÁGINA	VEÍCULO	VEÍCULO	PÁGINA
A Agudos	Carroça	110	Automóvel		
A Mandirituba	" "	110	" "		
A Tijuças	" "	110	" "		
A Garuva	-	110	" "		
39- SÃO MATÉUS					
A Curitiba	Carroça	111	Automóvel		
A São João do Triunfo	-	111	" "		
A Rio Negro	Nav.Flurv.	111-113	Carroça		
A Lapa	" "	111	-		
A Palmeira	Carroça	111	Automóvel		
A Malé	" "	111	-		
A Rio Azul	" "	112	-		
A Rebouças	" "	112	Automóvel		
A Fluvioópolis	Nav.Flurv.	112-114	Carroça		
A Três Barras	-	112	Automóvel		
A Porto Amazonas	Nav.Flurv.	112	-		
A União da Vitória	" "	112	-		
Ao Porto dos Mineiros	" "	113	-		
A Palmira	" "	113	-		
40- SÃO JERÔNIMO					
A Curitiba	-	115	Automóvel		
A Tibagi	-	115	" "		
A Piraí	-	115	" "		
A Jaguariaíva	Carroça	116	" "		
A Tomazina	" "	116	" "		
A Cornélio Procopio	-	116	" "		
A Londrina	-	116	" "		
A Sertãoópolis	-	116	" "		
A Caeté	-	116	" "		
A Congonhinhas	-	116	" "		



ÍNDICE

SÉDES MUNICIP. E DISTRICT.	VEÍCULO	PÁGINA	VEÍCULO	PÁGINA	VEÍCULO	PÁGINA
41- SENGES	-	116	Automóvel	116	-	-
	A Assaí	116	" "	116	-	-
	A Jataí	-	Automóvel	117	Ferrovia	118
	A Curitiba	Carroça	" "	117	-	-
	A Venceslau Braz	" "	" "	117	-	-
42- Sº ANTONIO DA PLATINA	A Jaguaraiava	-	Automóvel	119	Ferrovia	120-121
	A Cérrro Azul	-	" "	119	" "	-
	A Curitiba	-	" "	119	" "	-
	A Bandeirantes	Carroça	" "	119	" "	-
	A Cambará	-	" "	119	" "	-
	A Jacarêzinho	-	" "	120	" "	-
	A Joaquim Távora	-	" "	120	" "	-
	A Lageado	Carroça	" "	120	" "	-
	A Pinhal	-	" "	120	" "	-
	A Jundiáí	Carroça	120	" "	Ferrovia	120
43- SERTANÓPOLIS	A Consó Zacarias	Carroça	-	120	-	-
	A Curitiba	-	Automóvel	122	Ferrovia	123-124
	A Londrina	Carroça	" "	122	" "	-
	A Bandeirantes	-	Automóvel	122	" "	123
	A Cornélio Procopio	-	" "	122	" "	123
	A São Jerônimo	-	" "	122	" "	-
	A 1º de Maio	Carroça	123	" "	-	-
	A Ibiporã	-	Automóvel	123	Ferrovia	-
44- SIQUEIRA CAMPOS	A Curitiba	-	Automóvel	125	Ferrovia	126
	A Joaquim Távora	-	" "	125	" "	-
	A Carlopólis	Carroça	-	125	-	-
	-	-	-	-	-	-



ÍNDICE

SÉDES MUNICIP. E DISTRIT.	VEÍCULO	PÁGINA	VEÍCULO	VEÍCULO	PÁGINA
A Tomazina.	-	125	Automóvel	Ferrovia	126
A Venceslau Braz	-	125	" "	" "	-
A Alemão	Carroça	125	-	-	-
Ao Salto do Itararé	" "	125	-	Ferrovia	126
A Marques dos Reis	-	-	-	-	-
45- TEIXEIRA SOARES	-	127	Automóvel	Ferrovia	128
A Curitiba	-	127	" "	" "	128-129
A Ponta Grossa	-	127	" "	" "	128
A Palmeira	-	127	-	-	-
A Imbituva	Carroça	127	Automóvel	-	-
A Prudentópolis	" "	127	" "	Ferrovia	128
A Irati	-	127	" "	" "	128
A Rebouças	-	127	" "	" "	128
A Valinhos	-	128	" "	" "	128
A Fernandes Pinheiro	-	128	" "	" "	128
A Diamantina	-	128	-	-	-
A União da Vitória	Carroça	128	-	Ferrovia	128
A Água Clara	-	-	-	" "	129
46- TOMAZINA	-	130	Automóvel	Ferrovia	132-133
A Curitiba	Carroça	131	" "	-	-
A Sº Antônio da Platina	-	131	" "	Ferrovia	-
A Joaquim Távora	-	131	" "	" "	-
A Siqueira Campos	-	131	" "	" "	-
A São Jerônimo	Carroça	131	" "	-	-
A Venceslau Braz	" "	131	" "	Ferrovia	132
A Jaguaraiava	" "	131-132	Automóvel	" "	-
A Tibagi	-	132	" "	-	-
A Pinhalão	-	132	" "	Ferrovia	-
A Jaboti	Carroça	132	" "	-	-
A Barra Bonita	-	132	" "	Ferrovia	133

Handwritten text at the top of the page, possibly a title or header.

Second line of handwritten text.

Third line of handwritten text.

Fourth line of handwritten text.

Fifth line of handwritten text.

Sixth line of handwritten text.

Seventh line of handwritten text.

Eighth line of handwritten text.

ÍNDICE

SEDES MUNICIP. E DISTRIT.	VEÍCULO	PÁGINA	VEÍCULO	VEÍCULO	PÁGINA
47- TIBAGI					
A Curitiba	-	134	Automóvel	Ferrovia	136
A Campo Largo	-	134	" "	" "	136
A Palmeira	-	134	" "	Ferrovia	136
A Ponta Grossa	-	134	" "	" "	136
A Reserva	Carroça	134	Automóvel	Ferrovia	136
A Castro	-	134	" "	" "	-
A Pirai	-	135	" "	" "	-
A Sertanópolis	-	135	" "	" "	-
A Jaguaraiava	Carroça	135	" "	Ferrovia	-
Ao Alto do Amparo	-	135	" "	" "	-
A Queimadas	-	135	" "	" "	-
A Bela Vista	Carroça	136	" "	" "	-
48- UNIÃO DA VITÓRIA					
A Curitiba	-	137	Automóvel	Ferrovia	138
A Malé	-	137	" "	" "	138
A São Matêus	Carroça	137	" "	" "	-
A Palmas	-	137	" "	" "	-
A Paula Freitas	-	137	" "	Ferrovia	138
A Cruz Machado	Carroça	138	Automóvel	" "	-
A Santa Barbara	-	138	" "	" "	-
A Concórdia	Carroça	138	" "	" "	-
A Agua Clara	Nav. Fluv.	139	" "	Ferrovia	138
A Porto Amazonas	" "	139-140	" "	" "	138
A Rio Negro	-				
49- VENCESLAU BRAZ					
A Curitiba	-	141	Automóvel	Ferrovia	142
A Siqueira Campos	-	141	" "	" "	142
A Tomazina	Carroça	141	" "	" "	143
A Jaguaraiava	" "	141	Automóvel	" "	142




ÍNDICE


SÉDES MUNICIP. E DISTRIT.	VEÍCULO	PÁGINA	VEÍCULO	VEÍCULO	PÁGINA
A Sengés	--	141	Automóvel	Ferrovia	--
A Santana do Itararé	Carroça	142	" "	--	--
A S. José da Boa Vista	--	142	" "	Ferrovia	142
A Presidente Getúlio	--	--	--	" "	143
A Barra Bonita	--	--	--	--	--

MEIOS DE TRANSPORTE ENTRE AS SÉDES MUNICIPAIS
E DISTRITAIS E A CAPITAL DO ESTADO

ITINERÁRIOS E VIAS DE TRANSPORTE	EXTENSAO EM KM.
1 - ANTONINA	
a CURITIBA	
de ANTONINA a CURITIBA, via Km.4 (4), Bi- furc.(13), São João (18), Quatro Bar- ras (58), Atuba (70), - automóvel...	81
a MORRETES	
de ANTONINA a MORRETES, via Km.4 (4), Bi- furc.(13), São João (18), Pôrto de Cima (24), - automóvel.....	31
a MORRETES	
de ANTONINA a MORRETES, via Km.4 (4), Bi- furc.(13), - automóvel.....	13
de Bifurc. a Morretes (8), - carro- ça.....	<u>8</u>
TOTAL.....	21
a MORRETES	
de ANTONINA a MORRETES, - carroça.....	16
a PARANAGUÁ	
de ANTONINA a PARANAGUÁ, via Km.4 (4), Bi- furc.(13), São João (18), Pôrto de Cima (24), Morretes (31), Alexandra (58), Bifurc.(68), - automóvel.....	72
a PIRAQUARA	
de ANTONINA a PIRAQUARA, via Km.4 (4), Bi- furc.(13), São João (18), Quatro Bar- ras (58), - automóvel.....	58
de Quatro Barras a Piraquara, - carroça.....	<u>6</u>
TOTAL.....	64



ITINERÁRIOS E VIAS DE TRANSPORTE	EXTENSAO EM KM.
a ROÇA NOVA	
de ANTONINA a ROÇA NOVA, via Km.4 (4), Bifurc.(13), São João (18), Quatro Barras (58), - automóvel.....	58
de Quatro Barras a Piraquara (6), Roça Nova, (14), - carroça.....	14
TOTAL.....	72
a CACATÚ	
de ANTONINA a CACATÚ, via Km.4 (4), Morro Grande (15), - automóvel.....	15
de Morro Grande a Cacatú (5), - carroça.....	5
TOTAL.....	20
a CURITIBA	
de ANTONINA a CURITIBA, via Morretes (16), Pôrto de Cima (26), Eng ^o Lange (31), Marumbi (35), Cadeado (39), Véo de Noiva (42), Banhado (49), Roça Nova (56), Piraquara (63), Pinhais (78), - E.F.P.....	86
a MORRETES	
de ANTONINA a MORRETES, - E.F.P.....	16
a PARANAGUÁ	
de ANTONINA a PARANAGUÁ, via Morretes (16), Jacarei (33), Alexandra (40), D. Pedro II (55), - E.F.P.....	57
a PIRAQUARA	
de ANTONINA a PIRAQUARA, via Morretes (16), Pôrto de Cima (26), Eng ^o Lange (31), Marumbi (35), Cadeado (39), Véo de Noiva (42), Banhado (49), Roça Nova (56), - E.F.P.....	63




ITINERÁRIOS E VIAS DE TRANSPORTE	EXTENSÃO EM KM.
2 - ARAUCÁRIA	
a CURITIBA	
de ARAUCÁRIA a CURITIBA, via Bifurc.(4), Ba riguí (12), Portão (20), - automóvel	26
a CAMPO LARGO	
de ARAUCÁRIA a CAMPO LARGO, via Passa Una (4), Guajuvira (13), Bifurc. João Eu- gênio (25), - carroça.....	43
a CAMPO LARGO	
de ARAUCÁRIA a CAMPO LARGO, via Contenda (19), - automóvel.....	19
de Contenda a João Eugênio (13), Bi- furc.(16), Campo Largo (34), - car- roça.....	<u>34</u>
TOTAL.....	53
à LAPA	
de ARAUCÁRIA à LAPA, via Contenda (19), - automóvel.....	45
a RIO NEGRO	
de ARAUCÁRIA a RIO NEGRO, via Contenda(19) Lapa (45), Bifurc.(73), - automóvel	89
a SÃO JOSÉ DOS PINHAIS	
de ARAUCÁRIA a SÃO JOSÉ DOS PINHAIS, via Bifurc.(6), Umbará (13), - carroça	27
a PIRAQUARA	
de ARAUCÁRIA a PIRAQUARA, via Bifurc.(6), Umbará (13), São José dos Pinhais (27), Colônia Nova Tirol (39), - carroça.....	52
a CURITIBA	
de ARAUCÁRIA a CURITIBA, via Bifurc.(4), Es- tação Araucária (7), - automóvel.. de Estação Araucária a Estação de	7

No.	Name	Age	Sex	Color	Height	Weight	Build	Complexion	Hair	Eyes	Teeth	Stature	Other
1	John Smith	25	M	White	5-8	150	Medium	Fair	Black	Blue	Good	Slender	
2	Mary Jones	30	F	White	5-4	120	Medium	Fair	Black	Blue	Good	Slender	
3	James Brown	40	M	White	6-0	180	Medium	Fair	Black	Blue	Good	Slender	
4	Elizabeth White	20	F	White	5-6	110	Medium	Fair	Black	Blue	Good	Slender	
5	Robert Green	35	M	White	5-9	160	Medium	Fair	Black	Blue	Good	Slender	
6	Sarah Black	28	F	White	5-5	130	Medium	Fair	Black	Blue	Good	Slender	
7	William Taylor	45	M	White	6-2	200	Medium	Fair	Black	Blue	Good	Slender	
8	Ann Miller	18	F	White	5-3	100	Medium	Fair	Black	Blue	Good	Slender	
9	George Hall	38	M	White	5-7	140	Medium	Fair	Black	Blue	Good	Slender	
10	Charlotte King	22	F	White	5-4	115	Medium	Fair	Black	Blue	Good	Slender	

ITINERÁRIOS E VIAS DE TRANSPORTE	EXTENSÃO EM KM.
Barigui (10), Portão (16), Curitiba (24), - E.F.P.....	<u>24</u>
TOTAL.....	31
à PALMEIRA	
de ARAUCÁRIA à PALMEIRA, via Estação Passa Una (4), - carroça.....	4
de Estação Passa Una a Estação Guajuvira (13), João Eugênio (30), Serinha (43), Eng ^o Blei (47), Caiacanga (64), Pôrto Amazonas (73), Nova Restinga (87), Palmeira (101), - E.F.P.....	<u>101</u>
TOTAL.....	105

ITINERÁRIOS E VIAS DE TRANSPORTE	EXTENSÃO EM KM.
3 - BANDEIRANTES	
a CURITIBA	
de BANDEIRANTES a CURITIBA, via Santa Mariana (25), Cornélio Procopio (46), Congonhinhas (104), Arixiguana (124), São Jerônimo (142), Lageado Liso (180), Caetê (201), Barro Preto (232), Ventania (238), Entronc. (248), Serra das Furnas (288), Piraí (298), Bifurc. (303), Pedras (313), Rio Iapó (317), Capão da Onça (336), Maracanã (344), Morros (352), Rio Ribeirinha (370), Bifurc. (384), Bifurc. Três Corregos (393), Rio Açunguí (404), Batêias (426), Campo Magro (436), Santa Felicidade (449), - automóvel.....	456
de BANDEIRANTES a CURITIBA, via Lageado (28), Bifurc. (49), Santo Antônio da Platina (63), Joaquim Távora (101), Quatiguá (111), Siqueira Campos (132), Barbosas (138), Venceslau Braz (162), São José (177), Bifurc. Cachoeirinha (195), Rio Cinzas (211), Joaquim Murinho (237), Piraí (261), Bifurc. (266), Pedras (276), Rio Iapó (280), Capão da Onça (299), Maracanã (307), Morros (315), Rio Ribeirinha (333), Bifurc. (347), Bifurc. Três Corregos (356), Rio Açunguí (367), Batêias (389), Campo Magro (399), Santa Felicidade (412), - automóvel.....	419
a CAMBARÁ	
de BANDEIRANTES a CAMBARÁ, via Ingá (19), - automóvel.....	37
a SANTO ANTÔNIO DA PLATINA	
de BANDEIRANTES a SANTO ANTÔNIO DA PLATINA, via Lageado (28), Entronc. (49), - automóvel.....	63



ITINERÁRIOS E VIAS DE TRANSPORTE

EXTENSÃO
EM KM.

a CORNÉLIO PROCÓPIO de BANDEIRANTES a CORNÉLIO PROCÓPIO, via Santa Mariana (25), - automóvel...	46
a SANTA MARIANA de BANDEIRANTES a SANTA MARIANA, - auto- móvel.....	25
a CURITIBA de BANDEIRANTES a CURITIBA, via Ingá (24), Meireles (40), Cambará (52), Léo Flo ra (61), Presidente Munhoz (67), Mar ques dos Reis (74), - E.F.S.P.P...	74
de Marques dos Reis a Jacarèzinho (19), Guimarães Carneiro (35), Pla tina (44), Cons ^o Zacarias (58), Pre sidente Getúlio (76), Quatiguá (87), Siqueira Campos (111), Barbosas (120), Venceslau Braz (140), São Jo sé (157), Cachoeirinha (182), Calôgē ras (195), Jaguariaíva (210), - Ramal do Paranapanema.....	210
de Jaguariaíva a Cilada (15), Pre- sidente Castilhos (25), Joaquim Mur tinho (35), Espalha Brazas (47), Pi- raí (58), Tijuco Preto (68), Caxam- bú (82), Iapô (89), Castro (98), Tron co (110), Carambei (122), Boqueirão (131), Pitanguí (140), Ponta Grossa (155), - E.F.S.P.R.G.....	155
de Ponta Grossa a Desvio Ribas (21), Lago (35), Palmeira (53), Nova Res- tinga (67), Pôrto Amazonas (81), Ca- iacanga (90), Eng ^o Blei (107), Ser- rinha (111), João Eugênio (124), Gua juvira (141), Passa Una (154), Arau- cária (159), Barigui (169), Portão (175), Curitiba (183), - E.F.P.....	183
TOTAL.....	622


ITINERÁRIOS E VIAS DE TRANSPORTE

EXTENSAO
EM KM.

a CORNÉLIO PROCÓPIO

de BANDEIRANTES a CORNÉLIO PROCÓPIO, via
Santa Mariana (26), - E.F.S.P.P...

43



ITINERÁRIOS E VIAS DE TRANSPORTE	EXTENSÃO EM KM.
4 - BOCAIÚVA	
a CURITIBA	
de BOCAIÚVA a CURITIBA, via Atuba (28), - automóvel.....	39
de BOCAIÚVA a CURITIBA, via Colombo (19), Cachoeira (26), - carroça.....	26
de Cachoeira a Curitiba (11), - automóvel.....	<u>11</u>
TOTAL.....	37
de BOCAIÚVA a CURITIBA, via Campina Gran- de (19), Quatro Barras (28), - car roça.....	
de Quatro Barras a Atuba (12), Curitiba (23), - automóvel.....	<u>23</u>
TOTAL.....	51
a PIRAQUARA	
de BOCAIÚVA a PIRAQUARA, via Campina Gran de (19), Quatro Barras (28), - car roça.....	34
a CÊRRO AZUL	
de BOCAIÚVA a CÊRRO AZUL, via Pedra Preta (39), Bifurc.(41), - automóvel....	71
a PARANAÍ	
de BOCAIÚVA a PARANAÍ, via Pedra Preta (39), Bifurc.(41), - automóvel....	93
de BOCAIÚVA a PARANAÍ, via São Pedro (38), Ouro Fino (50), Pedra Preta (56), Anta Gorda (67), Epitácio Pessoa (95), - carroça.....	116
a OURO FINO	
de BOCAIÚVA a OURO FINO, via São Pedro (38), - carroça.....	50

ITINERÁRIOS E VIAS DE TRANSPORTE	EXTENSÃO EM KM.
e BOCAIUVA a OURO FINO, via Pedra Preta (39), - automóvel.....	39
de Pedra Preta a Ouro Fino (6), - carroça.....	<u>6</u>
TOTAL.....	45

Subject: [Illegible]

Reference is made to [Illegible]

It is noted that [Illegible]

The [Illegible]

Very truly yours,

[Illegible Signature]

[Illegible Title]

[Illegible Address]

[Illegible City]

[Illegible State]

[Illegible Zip]

[Illegible Phone]

[Illegible Fax]

[Illegible Email]

[Illegible Website]

[Illegible Social Media]

[Illegible Other]

[Illegible Footer]

ITINERÁRIOS E VIAS DE TRANSPORTE

EXTENSÃO
EM KM.

5 - CAMBARÁ

a CURITIBA

de CAMBARÁ a CURITIBA, via Jacarêzinho (21), Santo Antônio da Platina (43), Joaquim Távora (81), Quatiguá (91), Siqueira Campos (112), Barbosas (118), Venceslau Braz (142), São José (157), Bifurc. Cachoeirinha (175), Rio Cinzas (191), Joaquim Murtinho (217), Pirai (241), Bifurc. (246), Pedras (256), Rio Iapó (260), Capão da Onça (279), Maracanã (287), Morros (295), Rio Ribeirinha (313), Bifurc. (327), Bifurc. Três Córregos (336), Rio Açunguí (347), Batêias (369), Campo Magro (379), Santa Felicidade (392), - automóvel.....

399

de CAMBARÁ a CURITIBA, via Santo Antônio da Platina (33), Joaquim Távora (71), Quatiguá (81), Siqueira Campos (102), Barbosas (108), Venceslau Braz (132), São José (147), Bifurc. Cachoeirinha (165), Rio Cinzas (181), Joaquim Murtinho (207), Pirai (231), Bifurc. (236), Pedras (246), Rio Iapó (250), Capão da Onça (269), Maracanã (277), Morros (285), Rio Ribeirinha (303), Bifurc. (317), Bifurc. Três Córregos (326), Rio Açunguí (337), Batêias (359), Campo Magro (369), Sta. Felicidade (382), - automóvel.....

389

a BANDEIRANTES

de CAMBARÁ a BANDEIRANTES, via Ingá (18), - automóvel.....

37

a JACARÊZINHO

de CAMBARÁ a JACARÊZINHO, - automóvel...

21

...

ITINERÁRIOS E VIAS DE TRANSPORTE	EXTENSÃO EM KM.
a SANTO ANTÔNIO DA PLATINA de CAMBARÁ a SANTO ANTÔNIO DA PLATINA, - automóvel.....	33
a MARQUES DOS REIS de CAMBARÁ a MARQUES DOS REIS, via Léo Flo ra (8), - automóvel.....	21
a INGÁ de CAMBARÁ a INGÁ, - automóvel.....	18
a CURITIBA de CAMBARÁ a CURITIBA, via Léo Flora (9), Presidente Munhoz (15), Marques dos Reis (22), - E.F.S.P.P.....	22
de Marques dos Reis a Jacarèzinho (19), Guimarães Carneiro (35), Plati na (44), Cons ^o Zacarias (58), Presi dente Getúlio (76), Quatiguá (87), Siqueira Campos (111), Barbosas (120) Venceslau Braz (140), São José (157), Cachoeirinha (182), Calógeras (195), Jaguariaíva (210), - Ramal do Para napanema.....	210
de Jaguariaíva à Cilada (15), Presi dente Castilhos (25), Joaquim Murti nho (35), Espalha Brazas (47), Piraí (58), Tijuco Preto (68), Caxambú (82), Iapó (89), Castro (98), Tronco (110), Carambei (122), Boqueirão (131), Pi tanguí (140), Ponta Grossa (155), - E.F.S.P.R.G.....	155
de Ponta Grossa a Desvio Ribas (21), Lago (35), Palmeira (53), Nova Res tinga (67), Pôrto Amazonas (81), Ca lacanga (90), Eng ^o Blei (107), Ser rinha (111), João Eugênio (124), Gua juvira (141), Passa Una (154), Arau-	

ITINERÁRIOS E VIAS DE TRANSPORTE	EXTENSÃO EM KM.
Araucária (159), Barigui (169), Portão (175), Curitiba (183), - E.F.P.	<u>183</u>
TOTAL.....	570
a BANDEIRANTES	
de CAMBARÁ a BANDEIRANTES, via Meireles (12), Ingá (28), - E.F.S.P.P.....	52



ITINERÁRIOS E VIAS DE TRANSPORTE	EXTENSÃO EM KM.
6 - CAMPO LARGO	
a CURITIBA	
de CAMPO LARGO a CURITIBA, via Timbotuva (13), Ferraria (16), Campo Comprido (24), - automóvel.....	33
de CAMPO LARGO a CURITIBA, via Batêias (17), Campo Magro (27), Santa Felicidade (40), - automóvel.....	47
à ARAUCÁRIA	
de CAMPO LARGO à ARAUCÁRIA, via Bifurc. João Eugênio (18), Guajuvira (30), Passa U na (39), - carroça.....	43
a PONTA GROSSA	
de CAMPO LARGO a PONTA GROSSA, via São Luiz (25), Restinga Sêca (45), Palmeira (63), Rio Tibagi (96), - automóvel..	108
à PALMEIRA	
de CAMPO LARGO à PALMEIRA, via São Luiz (25), Restinga Sêca (45), - automóvel....	63
a CASTRO	
de CAMPO LARGO a CASTRO, via Batêias (17), Rio Açunguí (39), Bifurc. Três Córregos (50), Bifurc. (59), Rio Ribeirinha (73), Morros (91), Maracanã (99), - automóvel.....	122
a PIRAÍ	
de CAMPO LARGO a PIRAÍ, via Batêias (17), Rio Açunguí (39), Bifurc. Três Córregos (50), Bifurc. (59), Rio Ribeirinha (73), Morros (91), Maracanã (99), Capão da Onça (107), Rio Iapó (126), Pedras (130), Bifurc. (140), - automóvel....	145
a TRÊS CÓRREGOS	
de CAMPO LARGO a TRÊS CÓRREGOS, via Batêias	

ITINERÁRIOS E VIAS DE TRANSPORTE	EXTENSÃO EM KM.
(17), Rio Açunguí (39), Bifurc. Três Córregos (50), - automóvel.....	55
a SÃO LUIZ	
de CAMPO LARGO a SÃO LUIZ, - automóvel...	25
a FERRARIA	
de CAMPO LARGO a FERRARIA, via Timbotuva(13) - automóvel.....	16
a JOÃO EUGÊNIO	
de CAMPO LARGO a JOÃO EUGÊNIO, via Bifurc. (18), - carroça.....	21
à ÁGUA MINERAL OURO FINO	
de CAMPO LARGO à ÁGUA MINERAL OURO FINO, via Batêias (17), - automóvel.....	20
a CURITIBA	
de CAMPO LARGO a CURITIBA, via Bifurc.(18), João Eugênio (21), - automóvel.....	21
de João Eugênio a Guajuvira (17), Passa Una (30), Araucária (35), Bari- guí (45), Portão (51), Curitiba (59), - E.F.P.....	59
TOTAL.....	80

ITINERÁRIOS E VIAS DE TRANSPORTE

EXTENSÃO
EM KM.

7 - CARLÓPOLIS

a CURITIBA

de CARLÓPOLIS a CURITIBA, via São Roque (16), Bifurc. (21), Joaquim Távora (26), Quatiguá (36), Siqueira Campos (57), Barbosas (63), Venceslau Braz (87), São José (102), Bifurc. Cachoeirinha (120), Rio Cinzas (136), Joaquim Murtinho (162), Piraí (186), Bifurc. (191), Pedras (201), Rio Iapó (205), Capão da Onça (224), Maracanã (232), Morros (240), Rio Ribeirinha (258), Bifurc. (272), Bifurc. Três Córregos (281), Rio Açunguí (292), Bateias (314), Campo Magro (324), Santa Felicidade (337), - automóvel..

344

de CARLÓPOLIS a CURITIBA, via Alemôa (18), Salto do Itararé (24), Santana do Itararé (43), São José da Boa Vista (67), Entronc. (76), Barreiro (117), Cachoeirinha (126), Jaguariaíva (151), Joaquim Murtinho (192), - carroça

192

de Joaquim Murtinho a Piraí (24), Bifurc. (29), Pedras (39), Rio Iapó (43), Capão da Onça (62), Maracanã (70), Morros (78), Rio Ribeirinha (96), Bifurc. (110), Bifurc. Três Córregos (119), Rio Açunguí (130), Bateias (152), Campo Magro (162), Santa Felicidade (175), Curitiba (182), - automóvel.....

182

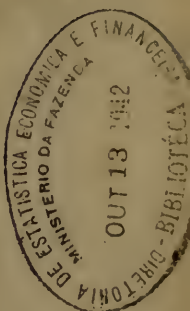
TOTAL.....

374


a JACARÉZINHO

de CARLÓPOLIS a JACARÉZINHO, via São Sebastião (15), Ribeirão Claro (31), - carroça.....

31



ITINERÁRIOS E VIAS DE TRANSPORTE	EXTENSÃO EM KM.
de Ribeirão Claro á Bifurc.(23),Ja carézinho (29), - automóvel.....	29
TOTAL.....	60
a RIBEIRÃO CLARO	
de CARLÓPOLIS a RIBEIRÃO CLARO, via São Se bastião (15), - carroça.....	31
a JOAQUIM TÁVORA	
de CARLÓPOLIS a JOAQUIM TÁVORA, via São Ro que (16), Bifurc.(21), - carroça...	26
a SIQUEIRA CAMPOS	
de CARLÓPOLIS a SIQUEIRA CAMPOS, via Ale môa (18), Bifurc.(31), - carroça...	46
a CURITIBA	
de CARLÓPOLIS a CURITIBA, via São Roque (16), Bifurc.(21), Joaquim Távora (26), - carroça.....	26
de Joaquim Távora (Pres. Getúlio) a Quatiguá (11), Siqueira Campos (35), Barbosas (44), Venceslau Braz (64), São José (81), Cachoeirinha (106), Calógeras (119), Jaguariaíva (134), - Ramal do Paranapanema.....	134
de Jaguariaíva á Cilada (15), Pre sidente Castilhos (25), Joaquim Mur tinho (35), Espalha Brazas (47), Pi raí (58), Tijuco Preto (68), Caxambú (82), Iapó (89), Tronco (110), Caram beí (122), Boqueirão (131), Pitangui (140), Ponta Grossa (155), - E.F.S. P.R.G.....	155
de Ponta Grossa a Desvio Ribas (21) Lago (35), Palmeira (53), Nova Res tinga (67), Pôrto Amazonas (81), Ca iacanga (90), Eng ^o Blei (107), Ser-	



ITINERÁRIOS E VIAS DE TRANSPORTE	EXTENSÃO EM KM.
Serrinha (111), João Eugênio (124), Guajuvira (141), Passa Una (154), Araucária (159), Barigui (169), Por- tão (175), Curitiba (183), - E.F.P.	<u>183</u>
TOTAL.....	498

[The body of the page contains extremely faint and illegible text, likely bleed-through from the reverse side of the document. The text is too light to be transcribed accurately.]

ITINERÁRIOS E VIAS DE TRANSPORTE

EXTENSÃO
EM KM.

8 - CASTRO

a CURITIBA

de CASTRO a CURITIBA, via Tronco (10), Carambeí (20), Boqueirão (26), Pitanguí (34), Ponta Grossa (43), Rio Tibagi (55), Palmeira (88), Restinga Sêca (106), São Luiz (126), Campo Largo (151), Timbotuva (164), Ferraria (167), Campo Comprido (175), - automóvel.. 184

de CASTRO a CURITIBA, via Maracanã (23), Morros (31), Rio Ribeirinha (49), Bifurc. (63), Bifurc. Três Córregos (72), Rio Açunguí (83), Batêias (105), Campo Magro (115), Santa Felicidade (128), - automóvel..... 135

a CAMPO LARGO

de CASTRO a CAMPO LARGO, via Tronco (10), Carambeí (20), Boqueirão (26), Pitanguí (34), Ponta Grossa (43), Rio Tibagi (55), Palmeira (88), Restinga Sêca (106), São Luiz (126), - automóvel.. 151

de CASTRO a CAMPO LARGO, via Maracanã (23), Morros (31), Rio Ribeirinha (49), Bifurc. (63), Bifurc. Três Córregos (72), Rio Açunguí (83), Batêias (105), - automóvel..... 122

á PALMEIRA

de CASTRO á PALMEIRA, via Tronco (10), Carambeí (20), Boqueirão (26), Pitanguí (34), Ponta Grossa (43), Rio Tibagi (55), - automóvel..... 88

PONTA GROSSA

de CASTRO a PONTA GROSSA, via Tronco (10), Carambeí (20), Boqueirão (26), Pitanguí (34), - automóvel..... 43

ITINERÁRIOS E VIAS DE TRANSPORTE	EXTENSÃO EM KM.
a PIRAI	
de CASTRO a PIRAI, via Maracanã (23), Capão da Onça (31), Rio Iapó (50), Pedras (54), Bifurc. (64), - automóvel.	69
de CASTRO a PIRAI, via Caxambú (15), Bifurc. (32), - automóvel.....	37
a JAGUARIAÍVA	
de CASTRO a JAGUARIAÍVA, via Caxambú (15), Bifurc. (32), Pirai (37), Joaquim Mur- tinho (61), - automóvel.....	61
de Joaquim Murtinho a Jaguariaíva, - carroça.....	41
TOTAL.....	102
a RESERVA	
de CASTRO a RESERVA, via Tibagi (63), - au- tomóvel.....	63
de Tibagi a São Domingos (7), Água Clara (33), Rio Imbaú (52), - car- roça.....	69
TOTAL.....	132
a TIBAGÍ	
de CASTRO a TIBAGÍ, - automóvel.....	63
a SERTANÓPOLIS	
de CASTRO a SERTANÓPOLIS, via Caxambú (15), Bifurc. (32), Pirai (37), Serra das Fur- nas (47), Entronc. (87), Ventania (97), Barro Preto (103), Caetê (134), Lagea do Liso (155), São Jerônimo (193), A- rixiguana (211), Assaí (253), Bifurc. (269), Jataí (275), Encruz. (286), - automóvel.....	302
a SOCAVÃO	
de CASTRO a SOCAVÃO, via Capão da Onça (17),	

ITINERÁRIOS E VIAS DE TRANSPORTE	EXTENSÃO EM KM.
- carroça.....	42
a MORROS	
de CASTRO a MORROS, via Maracanã (23), - automóvel.....	31
a CURITIBA	
de CASTRO a PONTA GROSSA, via Tronco (12), Carambei (24), Boqueirão (33), Pitanguí (42), Ponta Grossa (57), - E.F. S.P.R.G.....	57
de PONTA GROSSA a CURITIBA, via Desvio Ribas (21), Lago (35), Palmeira (53), Nova Restinga (67), Pôrto Amazonas (81), Caiacanga (90), Eng ^o Blei (107), Ser- rinha (111), João Eugênio (124), Gua- juvira (141), Passa Una (154), Araucá- ria (159), Barigui (169), Portão (175), Curitiba (183), - E.F.P.....	183
TOTAL.....	240
a JAGUARIAÍVA	
de CASTRO a JAGUARIAÍVA, via Iapó (9), Caxam- bú (16), Tijuco Preto (30), Pirai (39), Espalha Brazas (50), Joaquim Murinho (62), Presidente Castilhos (72), Cila- da (82), - E.F.S.P.R.G.....	97
a RIOSINHO	
de CASTRO a RIOSINHO, via Tronco (12), Caram- bei (24), Boqueirão (33), Pitanguí (42), Ponta Grossa (57), Oficinas (61), Tibagi (72), Roxo Roiz (80), Entre Ri- os (91), Valinhos (110), Rio das Almas (123), Teixeira Soares (130), Diaman- tina (137), Fernandes Pinheiro (147), Florestal (154), Iratí (164), - E.F. S.P.R.G.....	174

ITINERÁRIOS E VIAS DE TRANSPORTE	EXTENSÃO EM KM.
9 - CÊRRO AZUL	
a CURITIBA	
de CÊRRO AZUL a CURITIBA, via Rio Branco (67), Tamandaré (80), Cachoeira (82), - carroça.....	82
de Cachoeira a Curitiba (11), - automóvel.....	<u>11</u>
TOTAL.....	93
de CÊRRO AZUL a CURITIBA, via Bifurc.(30), Pedra Preta (32), Bocaiúva (71), - automóvel.....	
de Bocaiúva a Colombo (19), Cachoeira (26), - carroça.....	71
de Cachoeira a Curitiba (11), - automóvel.....	26
TOTAL.....	<u>11</u>
108	
de CÊRRO AZUL a CURITIBA, via Bifurc.(30), Pedra Preta (32), Bocaiúva (71), Atuba (99), - automóvel.....	
110	
a BOCAIÚVA	
de CÊRRO AZUL a BOCAIÚVA, via Bifurc.(30), Pedra Preta (32), - automóvel.....	
71	
a JAGUARIAÍVA	
de CÊRRO AZUL a JAGUARIAÍVA, via Barra do Teixeira (25), Varzeão (50), Água Branca (63), Campina dos Elias (71), Água Clara (86), Cerradinho (104), - carroça.....	
122	
a CASTRO	
de CÊRRO AZUL a CASTRO, via Açunguí (42), São Silvestre (72), Bifurc.(75), - carroça.....	
75	
de Bifurc.a Rio Ribeirinha (14),	

ITINERÁRIOS E VIAS DE TRANSPORTE	EXTENSÃO EM KM.
Morros (32), Maracanã (40), Castro (63), - automóvel.....	<u>63</u>
TOTAL.....	138
a PARANAÍ	
de CÊRRO AZUL a PARANAÍ, via Bifurc.(30), - automóvel.....	82
a VARZEÃO	
de CÊRRO AZUL a VARZEÃO, via Barra do Teixe- ra (25), - carroça.....	50
a AÇUNGUÍ	
de CÊRRO AZUL a AÇUNGUÍ, - carroça.....	42
a SÃO SILVESTRE	
de CÊRRO AZUL a SÃO SILVESTRE, via Açunguí (42), - carroça.....	72
a RIO BRANCO	
de CÊRRO AZUL a RIO BRANCO, - carroça.....	67
a CURITIBA	
de CÊRRO AZUL a CURITIBA, via Rio Branco - carroça.....	67
de Rio Branco a Itaperussú (7), Tranqueira (15), Tamandaré (22), Ca- choeira (30), Curitiba (43), - E.F. N.P.....	<u>43</u>
TOTAL.....	110


- 1. [Faint text]
- 2. [Faint text]
- 3. [Faint text]
- 4. [Faint text]
- 5. [Faint text]
- 6. [Faint text]
- 7. [Faint text]
- 8. [Faint text]
- 9. [Faint text]
- 10. [Faint text]
- 11. [Faint text]
- 12. [Faint text]
- 13. [Faint text]
- 14. [Faint text]
- 15. [Faint text]
- 16. [Faint text]
- 17. [Faint text]
- 18. [Faint text]
- 19. [Faint text]
- 20. [Faint text]
- 21. [Faint text]
- 22. [Faint text]
- 23. [Faint text]
- 24. [Faint text]
- 25. [Faint text]
- 26. [Faint text]
- 27. [Faint text]
- 28. [Faint text]
- 29. [Faint text]
- 30. [Faint text]
- 31. [Faint text]
- 32. [Faint text]
- 33. [Faint text]
- 34. [Faint text]
- 35. [Faint text]
- 36. [Faint text]
- 37. [Faint text]
- 38. [Faint text]
- 39. [Faint text]
- 40. [Faint text]
- 41. [Faint text]
- 42. [Faint text]
- 43. [Faint text]
- 44. [Faint text]
- 45. [Faint text]
- 46. [Faint text]
- 47. [Faint text]
- 48. [Faint text]
- 49. [Faint text]
- 50. [Faint text]

ITINERÁRIOS E VIAS DE TRANSPORTE	EXTENSÃO EM KM.
10 - CLEVELÂNDIA	
a CURITIBA	
de CLEVELÂNDIA a CURITIBA, via Palmas (48), Alto da Serra (110), General Carneiro (126), Bifurc. (138), Galinha (143), Jan- gáda (156), União da Vitória (196), Paula Freitas (214), Vargem Grande (228), Paulo Frontin (238), Dorizon (251), Malé (261), Rio Azul (284), Re- bouças (302), Riosinho (317), Iratí (323), Fernandes Pinheiro (337), Tei- xeira Soares (349), Papagaios Novos (397), Bifurc. (413), Palmeira (415), Restinga Sêca (433), São Luiz (453), Campo Largo (478), Timbotuva (491), Ferraria (494), Campo Comprido (502), - automóvel.....	511
de CLEVELÂNDIA a CURITIBA, via Palmas (48), - automóvel.....	48
de Palmas a Covó (72), Mangueirinha (85), Limeira (151), Bifurc. (154), Bi- furc. (176), Casa Nova (185), - carro ça.....	185
de Casa Nova a Cascavel (6), Guara- puava (8), Bananas (36), Rio d'Areia (59), Relógio (61), Prudentópolis (81), Natal (101), Imbituva (125), Ponta Grossa (187), Rio Tibagi (199), Pal- meira (232), Restinga Sêca (250), São Luiz (270), Campo Largo (295), Timbo- tuva (308), Ferraria (311), Campo Com- prido (319), Curitiba (328), - auto- móvel.....	328
TOTAL.....	561
a PALMAS	
de CLEVELÂNDIA a PALMAS, - automóvel.....	48

CHAPTER I


The first part of the history of the United States is the history of the colonies. The colonies were first settled by Englishmen in 1607. They were at first dependent on England for their supplies and protection. But as the colonies grew in number and in size, they began to assert their independence. They demanded that they should be able to govern themselves. They demanded that they should be able to elect their own representatives to a local assembly. They demanded that they should be able to make their own laws. They demanded that they should be able to control their own trade. They demanded that they should be able to defend themselves. They demanded that they should be able to punish their own criminals. They demanded that they should be able to make their own treaties with foreign nations. They demanded that they should be able to make their own peace with foreign nations. They demanded that they should be able to make their own war with foreign nations. They demanded that they should be able to make their own decisions about their own future. They demanded that they should be able to make their own choices about their own destiny. They demanded that they should be able to make their own decisions about their own lives. They demanded that they should be able to make their own choices about their own fate. They demanded that they should be able to make their own decisions about their own souls. They demanded that they should be able to make their own choices about their own destinies. They demanded that they should be able to make their own decisions about their own lives. They demanded that they should be able to make their own choices about their own fates. They demanded that they should be able to make their own decisions about their own souls. They demanded that they should be able to make their own choices about their own destinies.

ITINERÁRIOS E VIAS DE TRANSPORTE	EXTENSÃO EM KM.
a GUARAPUAVA	
de CLEVELÂNDIA a GUARAPUAVA, via Palmas (48), - automóvel.....	48
de Palmas a Covó (72), Mangueiri- nha (85), Limeira (151), Bifurc. (154) Bifurc. (176), Casa Nova (185), - carroça.....	185
de Casa Nova a Cascavel (6), Guara- puava (8), - automóvel.....	<u>8</u>
TOTAL.....	241
ã FÓZ DO IGUAÇÚ	
de CLEVELÂNDIA ã FÓZ DO IGUAÇÚ, via Palmas (48), - automóvel.....	48
de Palmas a Covó (72), Mangueirinha (85), Pôrto Santa Maria (121), Algo- doeiro (128), Samambaia (135), Can- doi (141), Corvo Branco (149), Cara- cú (161), Três Pinheiros (169), - carroça.....	169
de Três Pinheiros a Cantagalo (28), Col. Queiroz (38), Laranjeiras (63), Catanduvás (181), Cascavel (238), De- pósito Central (253), Dois de Maio (281), Entronc. Pôrto Santa Helena (290), Benjamin (313), Pedro Caste- lhano (324), - automóvel.....	<u>402</u>
TOTAL.....	619
a PATO BRANCO	
de CLEVELÂNDIA a PATO BRANCO, - automóvel	52



ITINERÁRIOS E VIAS DE TRANSPORTE	EXTENSÃO EM KM.
11 - CORNÉLIO PROCÓPIO	
a CURITIBA	
de CORNÉLIO PROCÓPIO a CURITIBA, via Congonhinhas (58), Arixiguana (78), São Jerônimo (96), Lageado Liso (134), Caeté (155), Barro Preto (186), Ventania (192), Entronc. (202), Serra das Furnas (242), Pirai (252), Bifurc. (257), Pedras (267), Rio Iapó (271), Capão da Onça (290), Maracaná (298), Morros (306), Rio Ribeirinha (324), Bifurc. (338), Bifurc. Três Córregos (347), Rio Açungui (358), Batêias (380), Campo Magro (390), Santa Felicidade (403), - automóvel.....	410
a SÃO JERÔNIMO	
de CORNÉLIO PROCÓPIO a SÃO JERÔNIMO, via Congonhinhas (58), Arixiguana (78), - automóvel.....	96
a BANDEIRANTES	
de CORNÉLIO PROCÓPIO a BANDEIRANTES, via Santa Mariana (21), - automóvel...	46
a LONDRINA	
de CORNÉLIO PROCÓPIO a LONDRINA, via Entronc. (49), Jataí (55), Ibiporã (67), - automóvel.....	77
a SERTANÓPOLIS	
de CORNÉLIO PROCÓPIO a SERTANÓPOLIS, via Entronc. (49), Jataí (55), Encruz. (66), - automóvel.....	82
a CURITIBA	
de CORNÉLIO PROCÓPIO a CURITIBA, via Santa Mariana (17), Bandeirantes (43), Ingá (67), Meireles (83), Cambará (95), Léo Flora (104), Presidente Muhoz (110), Marques dos Reis (117),	

ITINERÁRIOS E VIAS DE TRANSPORTE	EXTENSÃO EM KM.
-E.F.S.P.P.....	117
de Marques dos Reis a Jacarèzinho (19),Guimarães Carneiro (35), Platina (44),Cons ^o Zacarias (58), Presidente Getúlio (76), Quatiguá (87), Siqueira Campos (111),Barbosas (120), Venceslau Braz (140),São José (157), Cachoeirinha (182),Calógeras (195), Jaguariaíva (210), - Ramal do Parapanema.....	210
de Jaguariaíva á Cilada (15),Presidente Castilhos (25),Joaquim Murтинho (35),Espalha Brazas (47),Piraí (58),Tijuco Preto (62),Caxambú(82),Iapó (89),Castro (98),Tronco (110),Carambei (122),Boqueirão (131),Pitanguí (140),Ponta Grossa (155), - E.F.S.P.R.G.....	155
de Ponta Grossa a Desvio Ribas(21),Lago (35),Palmeira (53),Nova Restinga (67),Pôrto Amazonas (81),Caicanga (90),Eng ^o Blei (107),Serrinha (111),João Eugênio (124),Guajuvira (141),Passa Una (154),Araucária (159),Barigui (169),Portão (175),Curitiba (183), - E.F.P.....	183
TOTAL.....	665
a LONDRINA	
de CORNÉLIO PROCÓPIO a LONDRINA, via Congonhas (18),Pirianito (29), Serra Morena (40),Frei Timóteo (51), Jataí (60),Ibiporã (71), - E.F.S.P.P....	85



ITINERÁRIOS E VIAS DE TRANSPORTE	EXTENSÃO EM KM.
12 - CURITIBA	
a PIRAQUARA	
de CURITIBA a PIRAQUARA, via Atuba (11), Qua- tro Barras (23), - automóvel.....	29
de CURITIBA a PIRAQUARA, via S. José dos Pi- nhais (15), - automóvel.....	15
de S. José dos Pinhais a Colônia No- va Tirol (12), Piraquara (95), - carroça.....	<u>25</u>
TOTAL.....	40
a BOCAIÚVA	
de CURITIBA a BOCAIÚVA, via Atuba (11), - automóvel.....	39
de CURITIBA a BOCAIÚVA, via Cachoeira (11), - automóvel.....	11
de Cachoeira a Colombo (7), Bocaiúva (26), - carroça.....	<u>26</u>
TOTAL.....	37
a CÊRRO AZUL	
de CURITIBA a CÊRRO AZUL, via Atuba (11), Bo- caiúva (39), Pedra Preta (78), Bifurc. (80), - automóvel.....	110
de CURITIBA a CÊRRO AZUL, via Cachoeira (11), - automóvel.....	11
de Cachoeira a Tamandaré (2), Rio Branco (15), Cêrro Azul (82), - car- roça.....	<u>82</u>
TCTAL.....	93
a CAMPO LARGO	
de CURITIBA a CAMPO LARGO, via Campo Compr- ido (9), Ferraria (17), Timbotuva (20), - automóvel.....	33

...

... ..
... ..
... ..
... ..
... ..
... ..

... ..
... ..
... ..
... ..
... ..

... ..
... ..
... ..
... ..
... ..
... ..

... ..
... ..
... ..

ITINERÁRIOS E VIAS DE TRANSPORTE	EXTENSÃO EM KM.
de CURITIBA a CAMPO LARGO, via Santa Felicidade (7), Campo Magro (20), Batêias (30), - automóvel.....	47
a ARAUCÁRIA	
de CURITIBA á ARAUCÁRIA, via Portão (6), Barigui (14), Bifurc.(22), - automóvel	26
de CURITIBA á ARAUCÁRIA, via Portão (6), Umbará (17), - automóvel.....	17
de Umbará á Bifurc.(6), Araucária(13) - carroça.....	<u>13</u>
TOTAL.....	30
a SÃO JOSÉ DOS PINHAIS	
de CURITIBA a SÃO JOSÉ DOS PINHAIS - automóvel.....	15
a COLOMBO	
de CURITIBA a COLOMBO, via Cachoeira (11), - automóvel.....	11
de Cachoeira a Colombo (7), - carroça.....	<u>7</u>
TOTAL.....	18
a TAMANDARÉ	
de CURITIBA a TAMANDARÉ, via Cachoeira (11), - automóvel.....	11
de Cachoeira a Tamandaré (2), - carroça.....	<u>2</u>
TOTAL.....	13
á SANTA FELICIDADE	
de CURITIBA á SANTA FELICIDADE - automóvel	7
a UMBARÁ	
de CURITIBA a UMBARÁ, via Portão (6), - automóvel.....	17
a CAMPO COMPRIDO	
de CURITIBA a CAMPO COMPRIDO, - automóvel.	9

- 1. The first part of the book is devoted to a general survey of the history of the ...
- 2. The second part of the book is devoted to a detailed study of the ...
- 3. The third part of the book is devoted to a study of the ...
- 4. The fourth part of the book is devoted to a study of the ...
- 5. The fifth part of the book is devoted to a study of the ...
- 6. The sixth part of the book is devoted to a study of the ...
- 7. The seventh part of the book is devoted to a study of the ...
- 8. The eighth part of the book is devoted to a study of the ...
- 9. The ninth part of the book is devoted to a study of the ...
- 10. The tenth part of the book is devoted to a study of the ...

ITINERÁRIOS E VIAS DE TRANSPORTE	EXTENSÃO EM KM.
a PIRAQUARA	
de CURITIBA a PIRAQUARA, via Pinhais (8), - E.F.P.....	23
a CÊRRO AZUL	
de CURITIBA a CÊRRO AZUL, via Cachoeira (13), Tamandaré (20), Tranqueira (27), Itaperussú (35), Rio Branco (43), - E.F.N.P.....	43
de Rio Branco a Cêrro Azul, - car- roça.....	67
TOTAL.....	110
a ARAUCÁRIA - (Estação)	
de CURITIBA a ESTAÇÃO ARAUCÁRIA, via Por- tão (8), Barigui (14), - E.F.P.....	24
ao RIO DE JANEIRO	
de CURITIBA a SÃO PAULO, via Piedade (492), - automóvel.....	976
de Curitiba a São Paulo, via Itape- tininga (508), - automóvel.....	992
a PÔRTO ALEGRE	
de CURITIBA a FLORIANÓPOLIS, via Joinvile (138), Florianópolis (418), - auto- móvel.....	1.078
á FÓZ DO IGUAÇÚ - NAVEGAÇÃO AÉREA	
de CURITIBA á FÓZ DO IGUAÇÚ, pela Cia. Pan American e C.A.M.....	534
a FLORIANÓPOLIS	
de CURITIBA a FLORIANÓPOLIS, via Itajaí (180), Florianópolis (275), pelas Cias. Condor e V.A.S.P.....	275
a FLORIANÓPOLIS	
de CURITIBA a FLORIANÓPOLIS, pelas Cias. Condor e V.A.S.P.....	260

ITINERÁRIOS E VIAS DE TRANSPORTE

EXTENSÃO
EM KM.

a PÔRTO ALEGRE	
de CURITIBA a PÔRTO ALEGRE, pelas Cias. Condor e Panair.....	558
a SÃO PAULO	
de CURITIBA a SÃO PAULO, pelas Cias. Pan American, Condor, Panair, V.A.S.P. e C.A.M.....	330



ITINERÁRIOS E VIAS DE TRANSPORTE

EXTENSÃO
EM KM.

13 - FÓZ DO IGUAÇÚ

a CURITIBA

da FÓZ DO IGUAÇÚ a CURITIBA, via Pedro Castelhanho (78), Benjamin (89), Entronc. Pôrto Santa Helena (112), Dois de Maio (121), Depósito Central (149), Cascavel (164), Catanduvas (221), Laranjeiras (339), Col. Queiroz (364), Cantagalo (374), Três Pinheiros (402), Lagôa Sêca (407), Três Capões (441), Casa Nova (451), Cascavel (457), Guarapuava (459), Bananas (487), Rio d'Areia (510), Relógio (512), Prudentópolis (532), Natal (552), Imbituva (576), Ponta Grossa (638), Rio Tibagi (650), Palmeira (683), Restinga Sêca (701), São Luiz (721), Campo Largo (746), Timbotuva (759), Ferraria (762), Campo Comprido (770), - automóvel..

779

a GUARAPUAVA

da FÓZ DO IGUAÇÚ a GUARAPUAVA, via Pedro Castelhanho (78), Benjamin (89), Entronc. Pôrto Santa Helena (112), Dois de Maio (121), Depósito Central (149), Cascavel (164), Catanduvas (221), Laranjeiras (339), Col. Queiroz (364), Cantagalo (374), Três Pinheiros (402), Lagôa Sêca (407), Três Capões (441), Casa Nova (451), Cascavel (457), - automóvel.....

459

a CLEVELÂNDIA

da FÓZ DO IGUAÇÚ a CLEVELÂNDIA, via Pedro Castelhanho (78), Benjamin (89), Entronc. Pôrto Santa Helena (112), Dois de Maio (121), Depósito Central (149), Cascavel (164), Catanduvas (221), Laranjeiras (339), Colônia Queiroz

ITINERÁRIOS E VIAS DE TRANSPORTE	EXTENSÃO EM KM.
(364), Cantagalo (374), Três Pinheiros (402), - automóvel.....	402
de Três Pinheiros a Caracú (8), Corvo Branco (20), Candoi (28), Samambaia (34), Algodoeiro (41), Pôrto Santa Maria (48), Mangueirinha (84), Covo (97), Palmas (169), - carroça... de Palmas a Clevelândia (48), - automóvel.....	169 <hr/> 48
TOTAL.....	619
a PALMAS	
da FÓZ DO IGUAÇÚ a PALMAS, via Pedro Castelhanho (78), Benjamin (89), Entronc. Pôrto Santa Helena (112), Dois de Maio (121), Depósito Central (149), Cascavel (164), Catanduvas (221), Laranjeiras (339), Col. Queiroz (364), Cantagalo (374), Três Pinheiros (402), - automóvel.....	402
de Três Pinheiros a Caracú (8), Corvo Branco (20), Candoi (28), Samambaia (34), Algodoeiro (41), Pôrto Santa Maria (48), Mangueirinha (84), Covo (97), Palmas (169), - carroça...	<hr/> 169
TOTAL.....	571
a CASCAVEL	
da FÓZ DO IGUAÇÚ a CASCAVEL, via Pedro Castelhanho (78), Benjamin (89), Entronc. Pôrto Santa Helena (112), Dois de Maio (121), Depósito Central (149), - automóvel.....	164
Aos SALTOS DE SANTA MARIA	
da FÓZ DO IGUAÇÚ aos SALTOS DE SANTA MARIA - automóvel.....	27

1891
 1892
 1893
 1894
 1895
 1896
 1897
 1898
 1899
 1900

1901
 1902
 1903
 1904
 1905
 1906
 1907
 1908
 1909
 1910

1911
 1912
 1913
 1914
 1915
 1916
 1917
 1918
 1919
 1920

1921
 1922
 1923
 1924
 1925

ITINERÁRIOS E VIAS DE TRANSPORTE	EXTENSÃO EM KM.
a TOMAZ LARANJEIRA - ESTAÇÃO FERROVIÁRIA da FÓZ DO IGUAÇÚ a TOMAZ LARANJEIRA, via Pedro Castelhana (78), Benjamin(89), Entronc. Pôrto Santa Helena (112), Dois de Maio (121), Depósito Central (149), Cascavel (164), - automóvel.	164
de Cascavel a Lopei (37), Pouso Fe- io (75), Guajuvira (91), Pôrto 12 de Outubro (112), Pôrto Artaza (118), Pôrto Mendes (120), - carroça.....	120
de Pôrto Mendes a Oliveira Castro (34+600), Guaira (60), Tomaz Laran- jeira (68), - Estrada de Ferro....	<u>68</u>
TOTAL.....	352
a PÔRTO MENDES	
da FÓZ DO IGUAÇÚ a PÔRTO MENDES, via Pôrto Dois Irmãos (11), Pôrto Ipiranga (28), Pôrto 7 de Setembro (55), Pôr- to Sol de Maio (66), Pôrto Santa He- lena (84), Pôrto Britânia (120), Pôr- to 12 de Outubro (129), Pôrto Arta- za (135), - cavalo.....	137
a PÔRTO MENDES - NAVEGAÇÃO FLUVIAL	
da FÓZ DO IGUAÇÚ a PÔRTO MENDES, - Rio Pa- raná.....	118
a PÔRTO SANTA HELENA	
da FÓZ DO IGUAÇÚ a PÔRTO SANTA HELENA, via Pedro Castelhana (78), Benjamin(89), Entronc. Pôrto Santa Helena (112), - automóvel.....	112
de Entronc. Pôrto Santa Helena a Barro Preto (16), Diamante (39), São Francisco (51); Pôrto Santa He- lena (73), - carroça.....	<u>73</u>
TOTAL.....	185

ITINERÁRIOS E VIAS DE TRANSPORTE	EXTENSAO EM KM.
a CURITIBA - NAVEGAÇÃO AÉREA da FÓZ DO IGUAÇÚ a CURITIBA,.....	534



ITINERÁRIOS E VIAS DE TRANSPORTE	EXTENSÃO EM KM.
14 - GUARAPUAVA	
a CURITIBA	
de GUARAPUAVA a CURITIBA, via Bananas (28), Rio d'Areia (51), Relógio (53), Prudentópolis (73), Natal (93), Imbituva (117), Ponta Grossa (179), Rio Tibagi (191), Palmeira (224), Restinga Sêca (242), São Luiz (262), Campo Largo (287), Timbotuva (300), Ferraria (303), Campo Comprido (311), - auto móvel.....	320
a CLEVELÂNDIA	
de GUARAPUAVA a CLEVELÂNDIA, via Cascavel (2), Casa Nova (8), - automóvel....	8
de Casa Nova á Limeira (34), Mangueirinha (100), Covó (113), Palmas (185), - carroça.....	185
de Palmas a Clevelândia (48), - automóvel.....	<u>48</u>
TOTAL.....	241
a PALMAS	
de GUARAPUAVA a PALMAS, via Cascavel (2), Casa Nova (8), - automóvel.....	8
de Casa Nova á Limeira (34), Mangueirinha (100), Covó (113), Palmas (185), - carroça.....	<u>185</u>
TOTAL.....	193
á FÓZ DO IGUAÇÚ	
de GUARAPUAVA á FÓZ DO IGUAÇÚ, via Cascavel (2), Casa Nova (8), Três Capões (18), Lagôa Sêca (52), Três Pinheiros (57), Cantagalo (85), Col. Queiroz (95), Laranjeiras (120), Catanduvas (238), Cascavel (295), Depósito	

...

1861	...
1862	...
1863	...
1864	...
1865	...
1866	...
1867	...
1868	...
1869	...
1870	...
1871	...
1872	...
1873	...
1874	...
1875	...
1876	...
1877	...
1878	...
1879	...

ITINERÁRIOS E VIAS DE TRANSPORTE	EXTENSÃO EM KM.
Central (310), Dois de Maio (338), Entronc. Pôrto Santa Helena (347), Benjamin (370), Pedro Castelhana (381), - automóvel.....	459
a PRUDENTÓPOLIS	
de GUARAPUAVA a PRUDENTÓPOLIS, via Bananas (28), Rio d'Areia (51), Relógio (53), - automóvel.....	73
a IRATÍ	
de GUARAPUAVA a IRATÍ, via Bananas (28), Rio d'Areia (51), Relógio (53), Pru dentópolis (73), - automóvel.....	73
de Prudentópolis a São Miguel (34), Iratí (58), - carroça.....	<u>58</u>
TOTAL.....	131
a CATANDUVAS	
de GUARAPUAVA a CATANDUVAS, via Cascavel (2), Casa Nova (8), Três Capões (18), Lagôa Sêca (52), Três Pinheiros (57), Cantagalo (85), Col. Queiroz (95), Laranjeiras (120), - automóvel....	238
a LARANJEIRAS	
de GUARAPUAVA a LARANJEIRAS, via Cascavel (2), Casa Nova (8), Três Capões (18), Lagôa Sêca (52), Três Pinheiros (57), Cantagalo (85), Col. Queiroz (95), - automóvel.....	120
a JUQUIÁ	
de GUARAPUAVA a JUQUIÁ, via Cascavel (2), Casa Nova (3), Três Capões (18), - automóvel.....	18
de Três Capões a Santana (5), Ju- quiá (48), - carroça.....	<u>48</u>
TOTAL.....	66

Main body of handwritten text, consisting of several lines of cursive script. The text is significantly faded and difficult to decipher, but appears to be organized into paragraphs or sections.

ITINERÁRIOS E VIAS DE TRANSPORTE	EXTENSÃO EM KM.
à PALMEIRINHA	
de GUARAPUAVA à PALMEIRINHA, - automóvel à PITANGA	13
de GUARAPUAVA à PITANGA, via Palmeirinha (13), Rio Bonito (61), - automóvel a CAMPO MOURÃO	106
de GUARAPUAVA a CAMPO MOURÃO, via Palmeiri nha (13), Rio Bonito (61), Pitanga (106), Borboleta (115), Vorá (142), Macacos (182), F. Belmont (202), Cam pina (230), - automóvel.....	260
a CANDOI	
de GUARAPUAVA a CANDOI, via Cascavel (2), Casa Nova (8), Três Capões (18), La gôa Sêca (52), Três Pinheiros (57), - automóvel.....	57
de Três Pinheiros a Caracú (8), Cor vo Branco (20), Candoi (28), - car roça.....	<u>28</u>
TOTAL.....	85
a PINHÃO	
de GUARAPUAVA a PINHÃO, via Cascavel (2), Casa Nova (8), - automóvel.....	8
de Casa Nova à Limeira (34), Pi nhão (47), - carroça.....	<u>47</u>
TOTAL.....	55
a PEDRO LUSTOSA	
de GUARAPUAVA a PEDRO LUSTOSA, via Casca vel (2), Casa Nova (8), - automóvel	8
de Casa Nova à Limeira (34), Pinhã (47), Pedro Lustosa (68), - carroça	<u>68</u>
TOTAL.....	76

[The following text is extremely faint and illegible due to the quality of the scan. It appears to be a list or a series of entries, possibly containing names and dates, but the specific details cannot be discerned.]

ITINERÁRIOS E VIAS DE TRANSPORTE	EXTENSÃO EM KM.
à BANANAS	
de GUARAPUAVA à BANANAS, - automóvel.....	28
a GUARAPUAVINHA	
de GUARAPUAVA a GUARAPUAVINHA, - carroça	43
a CURITIBA	
de GUARAPUAVA a CURITIBA, via Guarapuavi- nha (43), Estação Itaparã (51), Pa- rada Água Clara (67), - carroça..	67
de Água Clara a Governador Ribas (7), Arrôio Grande (22), Monjolo (32), Riosinho (40), - Ramal de Gua- rapuava.....	40
de Riosinho a Irati (10), Florestal (20), Fernandes Pinheiro (27), Dia- mantina (37), Teixeira Soares (43), Rio das Almas (50), Valinhos (63), Entre Rios (82), Roxo Roiz (93), Ti- bagi (101), Oficinas (113), Ponta Gros- sa (117), - E.F.S.P.R.G.....	117
de Ponta Grossa a Desvio Ribas (21), Lago (35), Palmeira (53), Nova Res- tinga (67), Porto Amazonas (81), Ca- iacanga (90), Eng.º Blei (107), Ser- rinha (111), João Eugênio (124), Gua- juvira (141), Passa Una (154), Arau- cária (159), Barigui (169), Portão (175), Curitiba (183), - E.F.P....	183
TOTAL.....	407

The first part of the book is devoted to the early history of the United States, from the discovery of the continent by Christopher Columbus in 1492 to the end of the American Revolution in 1783. This section covers the exploration of the continent, the establishment of the first colonies, and the struggle for independence from British rule.

The second part of the book deals with the early years of the United States, from the signing of the Declaration of Independence in 1776 to the end of the War of 1812 in 1815. This section focuses on the development of the new nation, the establishment of the federal government, and the early years of the republic.

The third part of the book covers the period from the end of the War of 1812 to the beginning of the Civil War in 1861. This section discusses the westward expansion of the United States, the growth of the industrial revolution, and the increasing tensions between the North and the South over the issue of slavery.

The fourth part of the book is devoted to the Civil War, from its outbreak in 1861 to its conclusion in 1865. This section details the military and political events of the war, the role of Abraham Lincoln, and the ultimate triumph of the Union.

The fifth and final part of the book covers the Reconstruction era, from the end of the Civil War in 1865 to the beginning of the Gilded Age in the late 1860s. This section examines the challenges of rebuilding the South, the struggle for civil rights, and the rise of industrial capitalism.

ITINERÁRIOS E VIAS DE TRANSPORTE	EXTENSÃO EM KM.
15 - IMBITUVA	
a CURITIBA	
de IMBITUVA a CURITIBA, via Ponta Grossa (62), Rio Tibagi (74), Palmeira (107), Restinga Sêca (125), São Luiz (145), Campo Largo (170), Timbotuva (183), Ferraria (186), Campo Comprido (194), - automóvel.....	203
a PONTA GROSSA	
de IMBITUVA a PONTA GROSSA - automóvel...	62
a IPIRANGA	
de IMBITUVA a IPIRANGA, via Entonc. (28), - automóvel.....	52
a PRUDENTÓPOLIS	
de IMBITUVA a PRUDENTÓPOLIS, via Natal (24), - automóvel.....	44
a GUARAPUAVA	
de IMBITUVA a GUARAPUAVA, via Natal (24), Prudentópolis (44), Relógio (64), Rio d'Areia (66), Bananas (89), - automóvel.....	117
a TEIXEIRA SOARES	
de IMBITUVA a TEIXEIRA SOARES, - carroça.	25
a IRATÍ	
de IMBITUVA a IRATÍ, via Fernandes Pinheiro (25), - carroça.....	25
de Fernandes Pinheiro a Irati (14), - automóvel.....	14
TOTAL.....	39
à PALMEIRA	
de IMBITUVA à PALMEIRA, via Teixeira Soares (25), - carroça.....	25

ITINERÁRIOS E VIAS DE TRANSPORTE	EXTENSÃO EM KM.
de Teixeira Soares a Papagaios Novos (48), Bifurc. (64), - automóvel.	<u>66</u>
TOTAL.....	91
a NATAL	
de IMBITUVA a NATAL, - automóvel.....	24
a SÃO MIGUEL	
de IMBITUVA a SÃO MIGUEL, - carroça.....	27
a CURITIBA	
de IMBITUVA a CURITIBA, via Ponta Grossa, - automóvel.....	<u>62</u>
de Ponta Grossa a Desvio Ribas (21), Lago (35), Palmeira (53), Nova Restinga (67), Porto Amazonas (81), Caiacanga (90), Eng ^o Blei (107), Serrinha (111), João Eugênio (124), Guajuvira (141), Passa Una (154), Araucária (159), Barigui (169), Portão (175), Curitiba (183), - E.F.P.....	<u>183</u>
TOTAL.....	245

The first part of the book is devoted to the early history of the United States, from the discovery of the continent to the establishment of the first colonies. It covers the period from 1492 to 1776, and includes a detailed account of the life of the early settlers, their struggles, and their contributions to the development of the nation.

The second part of the book is devoted to the American Revolution, from the outbreak of hostilities in 1775 to the signing of the Declaration of Independence in 1776. It covers the military campaigns, the political events, and the social changes that accompanied the revolution.

The third part of the book is devoted to the early years of the United States, from the signing of the Constitution in 1787 to the end of the War of 1812. It covers the development of the federal government, the growth of the economy, and the expansion of the territory.

The fourth part of the book is devoted to the period of the Jacksonian era, from the election of Andrew Jackson in 1828 to the end of his presidency in 1836. It covers the expansion of slavery, the growth of the cotton industry, and the rise of the nullification crisis.

The fifth part of the book is devoted to the period of the Civil War, from the outbreak of hostilities in 1861 to the end of the war in 1865. It covers the military campaigns, the political events, and the social changes that accompanied the war.

The sixth part of the book is devoted to the Reconstruction era, from the end of the Civil War in 1865 to the end of Reconstruction in 1877. It covers the efforts to rebuild the South, the struggle for civil rights, and the rise of the Ku Klux Klan.

The seventh part of the book is devoted to the period of the Gilded Age, from the end of Reconstruction in 1877 to the end of the century in 1900. It covers the rapid industrialization, the growth of the economy, and the rise of the trusts.

The eighth part of the book is devoted to the period of the Progressive Era, from the beginning of the century in 1900 to the end of the war in 1918. It covers the efforts to reform society, the rise of the labor movement, and the expansion of the federal government.

The ninth part of the book is devoted to the period of the World War era, from the beginning of the war in 1914 to the end of the war in 1918. It covers the military campaigns, the political events, and the social changes that accompanied the war.

The tenth part of the book is devoted to the period of the interwar years, from the end of the war in 1918 to the beginning of the war in 1939. It covers the economic recovery, the rise of the New Deal, and the expansion of the federal government.

The eleventh part of the book is devoted to the period of the World War II era, from the beginning of the war in 1939 to the end of the war in 1945. It covers the military campaigns, the political events, and the social changes that accompanied the war.

The twelfth part of the book is devoted to the period of the postwar years, from the end of the war in 1945 to the present. It covers the economic recovery, the rise of the Cold War, and the expansion of the federal government.

The book is written in a clear and concise style, and is suitable for both students and general readers. It provides a comprehensive overview of the history of the United States, and is a valuable resource for anyone interested in the subject.

ITINERÁRIOS E VIAS DE TRANSPORTE	EXTENSÃO EM KM.
16 - IPIRANGA	
a CURITIBA	
de IPIRANGA a CURITIBA, via Entronc. (24), Conchas (27), Piriquitos (44), Ponta Grossa (56), Rio Tibagi (68), Palmeira (101), Restinga Sêca (119), São Luiz (139), Campo Largo (164), Timbotuva (177), Ferraria (180), Campo Comprido (188), - automóvel....	197
a PONTA GROSSA	
de IPIRANGA a PONTA GROSSA, via Entronc. (24), Conchas (27), Piriquitos (44), - automóvel.....	56
a PRUDENTÓPOLIS	
de IPIRANGA a PRUDENTÓPOLIS, via Entronc. (24), Imbituva (52), Natal (76), - automóvel.....	96
a IMBITUVA	
de IPIRANGA a IMBITUVA, via Entronc. (24), -automóvel.....	52
a TEIXEIRA SOARES	
de IPIRANGA a TEIXEIRA SOARES, via Entronc. (24), Imbituva (52), - automóvel...	52
de Imbituva a Teixeira Soares (25), -carroça.....	25
TOTAL.....	77
a TIBAGÍ	
de IPIRANGA a TIBAGÍ, via Entronc. (24), Conchas (27), Piriquitos (44), Três Pontões (87), - automóvel.....	118
a CASTRO	
de IPIRANGA a CASTRO, via Entronc. (24), Conchas (27), Piriquitos (44), Ponta	

ITINERÁRIOS E VIAS DE TRANSPORTE	EXTENSÃO EM KM.
Grossa (56), Pitanguí (65), Boqueirão (73), Carambei (79), Tronco (89), · automóvel.....	99
a IVAÍ de IPIRANGA a IVAÍ, via Bom Jardim (27), - automóvel.....	35
a BOM JARDIM de IPIRANGA a BOM JARDIM, - automóvel.... a CURITIBA	27
de IPIRANGA a CURITIBA, via Entronc. (24), Conchas (27), PiriQUITOS (44), Ponta Grossa (56), - automóvel.....	56
de Ponta Grossa a Desvio Ribas (21), Lago (35), Palmeira (53), Nova Res- tinga (67), Pôrto Amazonas (81), Ca- iacanga (90), Eng ^o Blei (107), Ser- rinha (111), João Eugênio (124), Gua- juvira (141), Passa Una (154), Arau- cária (159), Barigui (169), Portão (175), Curitiba (183), - E.F.P.....	<u>183</u>
TOTAL.....	239

STATE OF NEW YORK

1880

1881

1882

1883

1884

1885

1886

1887

1888

1889

1890

1891

1892

1893

1894

1895

1896


1897

1898

1899

1900

ITINERÁRIOS E VIAS DE TRANSPORTE	EXTENSÃO EM KM.
17 - IRATÍ	
a CURITIBA	
de IRATÍ a CURITIBA, via Fernandes Pinheiro (14), Teixeira Soares (26), Pápagaios Novos (74), Entronc. (90), Palmeira (92), Restinga Sêca (110), São Luiz (130), Campo Largo (155), Timbo <u>tuva</u> (168), Ferraria (171), Campo <u>Com</u> prido (179), - automóvel.....	188
a TEIXEIRA SOARES	
de IRATÍ a TEIXEIRA SOARES, via Fernandes Pinheiro (14), - automóvel.....	26
a PONTA GROSSA	
de IRATÍ a PONTA GROSSA, via Fernandes Pinheiro (14), Teixeira Soares (26), Valinhos (40), Forquilha (50), Entre Rios (56), - automóvel.....	88
a IMBITUVA	
de IRATÍ a IMBITUVA, via Fernandes Pinheiro (14), - automóvel.....	14
de Fernandes Pinheiro a Imbituva (25), - carroça.....	25
TOTAL.....	39
a PRUDENTÓPOLIS	
de IRATÍ a PRUDENTÓPOLIS, via São Miguel (24), - carroça.....	58
a GUARAPUAVA	
de IRATÍ a GUARAPUAVA, via São Miguel (24), Prudentópolis (58), - carroça.....	58
de Prudentópolis a Relógio (20), Rio d'Areia (22), Bananas (45), Guarapuava (73), - automóvel.....	73
TOTAL.....	131



ITINERÁRIOS E VIAS DE TRANSPORTE

EXTENSÃO
EM KM.

ã PALMEIRA

de IRATÍ a PALMEIRA, via Fernandes Pinheiro (14), Teixeira Soares (26), Pagaios Novos (74), Entronc. (90), - automóvel..... 92

a UNIÃO DA VITÓRIA

de IRATÍ a UNIÃO DA VITÓRIA, via Riosinho (6), Rebouças (21), Rio Azul (39), Malé (32), Dorizon (72), Paulo Frontin (25), Vargem Grande (95), Paula Freitas (109), - automóvel..... 127

a ITAPARÁ

de IRATÍ a ITAPARÁ, via Gonçalves Júnior (18), - carroça..... 59

a GONÇALVES JÚNIOR

de IRATÍ a GONÇALVES JÚNIOR, - carroça... 18


a BOM RETIRO

de IRATÍ a BOM RETIRO, via Gonçalves Júnior (18), Governador Ribas (34), - carroça..... 37

a CURITIBA

de IRATÍ a CURITIBA, via Florestal (10), Fernandes Pinheiro (17), Diamantina (27), Teixeira Soares (33), Rio das Almas (40), Valinhos (53), Entre Rios (72), Roxo Roiz (83), Tibagi (90), Oficinas (102), Ponta Grossa (106), - E.F.S.P.R.G..... 106

de Ponta Grossa a Desvio Ribas (21), Lago (35), Palmeira (53), Nova Restinga (67), Pôrto Amazonas (81), Cacianga (90), Eng^o Blei (107), Serriinha (111), João Eugênio (124), Guajuvira (141), Passa Una (154), Arau-



ITINERÁRIOS E VIAS DE TRANSPORTE	EXTENSÃO EM KM.
cária (159), Barigui (169), Portão (175), Curitiba (183), - E.F.P.....	<u>183</u>
TOTAL.....	289
a UNIÃO DA VITÓRIA	
de IRATÍ a UNIÃO DA VITÓRIA, via Riosinho (10), Rebouças (26), Rio Azul (48), Malé (75), Dorizon (87), Paulo Frontin (108), Vargem Grande (123), Paula Freitas (140), - E.F.S.P.R.G..	158
a GUARAPUAVA	
de IRATÍ a GUARAPUAVA, via Riosinho (10), Monjolo (18), Arroio Grande (28), Governador Ribas (43), Água Clara (50), - Ramal de Guarapuava.....	50
de Água Clara a Itapará (16), Guarapuavinha (24), Guarapuava (67), - automóvel.....	<u>67</u>
TOTAL.....	117



ITINERÁRIOS E VIAS DE TRANSPORTE

EXTENSÃO
EM KM.

18 - JACARÉZINHO

a CURITIBA

de JACARÉZINHO a CURITIBA, via Santo Antônio da Platina (22), Joaquim Távora (60), Quatiguá (70), Siqueira Campos (91), Barbosas (97), Venceslau Braz (121), São José (136), Bifurc. Cachoeirinha (154), Rio Cinzas (170), Joaquim Murtinho (196), Piraí (220), Bifurc. (225), Pedras (235), Rio Iapó (239), Capão da Onça (258), Maracaná (266), Morros (274), Rio Ribeirinha (292), Bifurc. (306), Bifurc. Três Córregos (315), Rio Açunguí (326), Batêias (348), Campo Magro (358), Santa Felicidade (371), - automóvel..

378

a CAMBARÁ

de JACARÉZINHO a CAMBARÁ, - automóvel....

21

a SANTO ANTÔNIO DA PLATINA

de JACARÉZINHO a SANTO ANTÔNIO DA PLATINA,
- automóvel.....

22

a RIBEIRÃO CLARO

de JACARÉZINHO a RIBEIRÃO CLARO, via Bifurc.
(6), - automóvel.....

29

a CURITIBA

de JACARÉZINHO a CURITIBA, via Guimarães Carneiro (16), Platina (25), Cons^o Zacarias (39), Presidente Getúlio (57), Quatiguá (68), Siqueira Campos (92), Barbosas (101), Venceslau Braz (121), São José (138), Cachoeirinha (163), Calógeras (176), Jaguariaíva (191), - Ramal do Paranapanema....

191

de Jaguariaíva á Cilada (15), Presidente Castilhos (25), Joaquim Mur-


ITINERÁRIOS E VIAS DE TRANSPORTE	EXTENSÃO EM KM.
tinho (35), Espalha Brazas (47), Piraí (58), Tijuco Preto (68), Caxambú (82), Iapó (89), Castro (98), Tronco (110), Carambei (122), Boqueirão (131), Pitangui (140), Ponta Grossa (155), - E.F.S.P.R.G.....	155
de Ponta Grossa a Desvio Ribas (21), Lago (35), Palmeira (53), Nova Restinga (67), Pôrto Amazonas (81), Caiacanga (90), Eng ^o Blei (107), Serri ⁿ ha (111), João Eugênio (124), Guajuvira (141), Passa Una (154), Araucária (159), Barigui (169), Portão (175), Curitiba (183), - E.F.P.....	183
TOTAL.....	529
a CAMBARÁ	
de JACARÉZINHO a CAMBARÁ, via Marques dos Reis (19), - Ramal do Paranapanema de Marques dos Reis a Presidente Munhoz (7), Léo Flora (13), - E.F.S.P.P.....	19
	22
TOTAL.....	41

Main body of handwritten text, consisting of several lines of cursive script. The text is mostly illegible due to fading and blurring.

A second section of handwritten text, appearing as a separate paragraph or entry. It is also largely illegible.

A third section of handwritten text at the bottom of the page, continuing the cursive script. The text is very faint and difficult to decipher.

ITINERÁRIOS E VIAS DE TRANSPORTE	EXTENSÃO EM KM.
19 - JAGUARIAÍVA	
a CURITIBA	
de JAGUARIAÍVA a CURITIBA, via Joaquim Mur- tinho (41), - carroça.....	41
de Joaquim Murtinho a Pirai (24), Bifurc.(29), Pedras (39), Rio Iapó (43), Capão da Onça (62), Maracanã (70), Morros (78), Rio Ribeirinha (96), Bifurc. (110), Bifurc. Três Cór- regos (119), Rio Açungui (130), Ba- têias (152), Campo Magro (162), San- ta Felicidade (175), - automóvel..	<u>182</u>
TOTAL.....	223
a SENGÉS	
de JAGUARIAÍVA a SENGÉS, via Rio do Bugre (54), - carroça.....	65
a VENCESLAU BRAZ	
de JAGUARIAÍVA a VENCESLAU BRAZ, via Cacho- eirinha (25), - carroça.....	25
de Cachoeirinha á Bifurc.(3), São José (21), Venceslau Braz (36), - automóvel.....	<u>36</u>
TOTAL.....	61
a TOMAZINA	
de JAGUARIAÍVA a TOMAZINA, via Cachoeiri- nha (25), - carroça.....	25
de Cachoeirinha á Bifurc.(3), São José (21), Venceslau Braz (36), - automóvel.....	36
de Venceslau Braz a Cerradinho(14), Tomazina (24), - carroça.....	<u>24</u>
TOTAL.....	85



ITINERÁRIOS E VIAS DE TRANSPORTE

EXTENSÃO
EM KM.

a TIBAGÍ

de JAGUARIAÍVA a TIBAGÍ, via Cachoeirinha (25), Bifurc. (28), - carroça.....	28
de Bifurc. a Rio Cinzas (16), Lamberdor (50), Entronc. (53), Ventania (63), Fortaleza (84), Tibagí (106), - automóvel.....	<u>106</u>
TOTAL.....	134

a PIRAI

de JAGUARIAÍVA a PIRAI, via Joaquim Murтинho (41), - carroça.....	41
de Joaquim Murтинho a Pirai (24), - automóvel.....	<u>24</u>
TOTAL.....	65

a CÉRRO AZUL

de JAGUARIAÍVA a CÉRRO AZUL, via Cercadinho (18), Água Clara (36), Campina dos Elias (51), Água Branca (59), Varzeão (72), Barra do Teixeira (97), - carroça.....	122
---	-----

a SÃO JOSÉ

de JAGUARIAÍVA a SÃO JOSÉ, via Cachoeirinha (25), - carroça.....	25
de Cachoeirinha á Bifurc. (3), São José (21); - automóvel.....	<u>21</u>
TOTAL.....	46

a CACHOEIRINHA

de JAGUARIAÍVA a CACHOEIRINHA, - carroça	25
à ÁGUA BRANCA	
de JAGUARIAÍVA á ÁGUA BRANCA, via Cercadinho (18), Água Clara (36), Campina dos Elias (51), - carroça.....	59

The first of these was the...
The second was the...
The third was the...


The fourth was the...
The fifth was the...
The sixth was the...

The seventh was the...
The eighth was the...
The ninth was the...

The tenth was the...
The eleventh was the...
The twelfth was the...

The thirteenth was the...
The fourteenth was the...
The fifteenth was the...

ITINERÁRIOS E VIAS DE TRANSPORTE	EXTENSÃO EM KM.
a CURITIBA	
de JAGUARIAÍVA a CURITIBA, via Cilada (15), Presidente Castilhos (25), Joaquim Murtinho (35), Espalha Brazas (47), Piraí (52), Tijuco Preto (68), Caxam- bú (82), Iapó (89), Castro (92), Tron- co (110), Carambei (122), Boqueirão (131), Pitanguí (140), Ponta Grossa (155), - E.F.S.P.R.G.....	155
de Ponta Grossa a Desvio Ribas (21), Lago (35), Palmeira (53), Nova Restin- ga (67), Porto Amazonas (81), Calaca- ga (90), Eng ^o Blei (107), Serrinha (111), João Eugênio (124), Guajuvira (141), Passa Una (154), Araucária (159), Barigui (169), Portão (175), Curitiba (183), - E.F.P.....	183
TOTAL.....	338
a VENCESLAU BRAZ	
de JAGUARIAÍVA a VENCESLAU BRAZ, via Calóge- ras (15), Cachoeirinha (28), São José (53), - Ramal do Paranapanema.....	70
a SENGÉS	
de JAGUARIAÍVA a SENGÉS, via Samambaia (9), Rio das Mortes (21), Eng ^o Schamber (30), Fábio Rego (41), Rio do Bugre (55), Tucunduva (64), - E.F.S.P.R.G.	74



ITINERÁRIOS E VIAS DE TRANSPORTE	EXTENSÃO EM KM.
20 - JOAQUIM TÁVORA	
a CURITIBA	
de JOAQUIM TÁVORA a CURITIBA, via Quatiguá (10), Siqueira Campos (31), Barbosas (37), Venceslau Braz (61), São José (76), Bifurc. Cachoeirinha (94), Rio Cinzas (110), Joaquim Murtinho (136), Pirai (160), Bifurc. (165), Pedras (175), Rio Iapó (179), Capão da Onça (198), Maracanã (206), Morros (214), Rio Ribeirinha (232), Bifurc. (246), Bifurc. Três Córregos (255), Rio Açugui (266), Batêias (288), Campo Magro (298), Santa Felicidade (311), - automóvel.....	318
a SANTO ANTÔNIO DA PLATINA	
de JOAQUIM TÁVORA a SANTO ANTÔNIO DA PLATINA, - automóvel.....	38
a JACAREZINHO	
de JOAQUIM TÁVORA A JACAREZINHO, via Santo Antônio da Platina (38), - automóvel.....	60
a RIBEIRÃO CLARO	
de JOAQUIM TÁVORA a RIBEIRÃO CLARO, via Joá (15), São Sebastião (44), - carroça.....	44
de São Sebastião a Ribeirão Claro (16), - automóvel.....	<u>16</u>
TOTAL.....	60
a CARLÓPOLIS	
de JOAQUIM TÁVORA a CARLÓPOLIS, via Bifurc. (5), São Roque (10), - automóvel.....	26

ITINERÁRIOS E VIAS DE TRANSPORTE	EXTENSÃO EM KM.
a VENCESLAU BRAZ de JOAQUIM TÁVORA a VENCESLAU BRAZ, via Quatiguá (10), Siqueira Campos (31), Barbosas (37), - automóvel.....	61
a TOMAZINA de JOAQUIM TÁVORA a TOMAZINA, via Quatiguá (10), Siqueira Campos (31), Barbosas (37), - automóvel.....	54
a SIQUEIRA CAMPOS de JOAQUIM TÁVORA a SIQUEIRA CAMPOS, via Quatiguá (10), - automóvel.....	31
a JOÁ de JOAQUIM TÁVORA a JOÁ, - carroça.....	15
a QUATIGUÁ de JOAQUIM TÁVORA a QUATIGUÁ, - automóvel	10
a CURITIBA de JOAQUIM TÁVORA (Pres. Getúlio) a CURITI BA, via Quatiguá (11), Siqueira Campos (35), Barbosas (44), Venceslau Braz (64), São José (81), Cachoeirinha (106), Calógeras (119), Jaguariaíva (134), - Ramal do Paranapanema.....	134
de Jaguariaíva á Cilada (15), Pre- sidente Castilhos (25), Joaquim Mur tinho (35), Espalha Brazas (47), Pi- raí (58), Tijuco Preto (68), Caxambú (82), Iapó (89), Castro (98), Tronco (110), Carambeí (122), Boqueirão (131), Pitanguí (140), Ponta Grossa (155), - E.F.S.P.R.G.....	155
de Ponta Grossa a Desvio Ribas (21), Lago (35), Palmeira (53), Nova Res- tinga (67), Pôrto Amazonas (81), Ca- iacanga (90), Eng ^o Blei (107), Ser-	

1
2
3
4
5
6
7
8
9
10
11
12
13
14
15
16
17
18
19
20
21
22
23
24
25
26
27
28
29
30
31
32
33
34
35
36
37
38
39
40
41
42
43
44
45
46
47
48
49
50

ITINERÁRIOS E VIAS DE TRANSPORTE	EXTENSÃO EM KM.
rinha (111), João Eugênio (124), Gua juvira (141), Passa U na (154), Arau cária (159), Barigui (169), Portão (175), Curitiba (183), - E.F.P.....	<u>183</u>
TOTAL.....	472
a MARQUES DOS REIS	
de JOAQUIM TÁVORA (Pres. Getúlio) a MAR- QUES DOS REIS, via Cons ^o Zacarias (18), Platina (32), Guimarães Car- neiro (41), Jacarézinho (57), - Ramal do Paranapanema.....	76

ITINERÁRIOS E VIAS DE TRANSPORTE	EXTENSÃO EM KM.
21 - LAPA	
a CURITIBA	
da LAPA a CURITIBA, via Contenda (26), Araucária (45), Bifurc. (49), Barigui (57), Portão (65), - automóvel.....	71
a RIO NEGRO	
da LAPA a RIO NEGRO, via Entronc. (28), - automóvel.....	44
da LAPA a RIO NEGRO, via Entronc. (28), Campo Tenente (37), - automóvel.....	37
de Campo Tenente a Rio Negro (22), - carroça.....	<u>22</u>
TOTAL.....	59
à ARAUCÁRIA	
da LAPA a ARAUCÁRIA, via Contenda (26), - automóvel.....	45
a SÃO MATÊUS	
da LAPA a SÃO MATÊUS, via Faxinal dos Castilhos (26), Água Amarela (58), Encruz. (77), - carroça.....	92
a SÃO JOÃO DO TRIUNFO	
da LAPA a SÃO JOÃO DO TRIUNFO, via Faxinal dos Castilhos (26), Água Azul (45), Palmira (70), Coxilhão (76), Guaíaca (84), - carroça.....	84
de Guaíaca a São João do Triunfo (14), - automóvel.....	<u>14</u>
TOTAL.....	98
a CAMPO LARGO	
da LAPA a CAMPO LARGO, via Contenda (19), - automóvel.....	19


1
2
3
4
5
6
7
8
9
10
11
12
13
14
15
16
17
18
19
20
21
22
23
24
25
26
27
28
29
30
31
32
33
34
35
36
37
38
39
40
41
42
43
44
45
46
47
48
49
50

ITINERÁRIOS E VIAS DE TRANSPORTE	EXTENSÃO EM KM.
de Contenda a João Eugênio (13), Bifurc.(16), - carroça.....	<u>34</u>
TOTAL.....	53
à PALMEIRA	
da LAPA à PALMEIRA, via Faxinal dos Castilhos (26), Água Azul (45), Palmira (70), Pôrto Amazonas (12), Restinga Sêca (120), - carroça.....	120
de Restinga Sêca à Palmeira, - automóvel.....	<u>17</u>
TOTAL.....	137
a ANTÔNIO OLINTO	
da LAPA a ANTÔNIO OLINTO, via Faxinal dos Castilhos (26), Água Amarela (58), - carroça.....	82
à ÁGUA AZUL	
da LAPA à ÁGUA AZUL, via Faxinal dos Castilhos (26), - carroça.....	45
a CONTENDA	
da LAPA a CONTENDA - automóvel.....	26
a CURITIBA	
da LAPA a CURITIBA, via Eng ^o Blei (30), Ser- rinha (34), João Eugênio (47), Gua- juvira (64), Passa Una (76), Esta- ção Araucária (81), Barigui (92), Portao (98), - E.F.P.....	106
à PALMEIRA	
da LAPA à PALMEIRA, via Eng ^o Blei (30), Caia- canga (47), Pôrto Amazonas (56), Nova Restinga (70), - E.F.P.....	84
a RIO NEGRO	
da LAPA a RIO NEGRO, via Lavrinha (11), Esta.	


ITINERÁRIOS E VIAS DE TRANSPORTE	EXTENSÃO EM KM.
ção Rio da Várzea (23), Campo Tenente (31), - E.F.P..... a UNIÃO DA VITÓRIA - NAVEGAÇÃO FLUVIAL	59
da LAPA a UNIÃO DA VITÓRIA, via Entronc. (28), RIO NEGRO (44), - automóvel de RIO NEGRO a Rio da Várzea (35), Cipriano (62), Butiá (65), Estrela (75), Vera Cruz (78), Okuinski (83), Pôrto de Pedra (85), Cuibida (94), Corvo Branco (120), Mato Queimado (125), Capoeirinha (140), Água Branca (155), Pôrto Ribeiro (159), Pieda de (161), Mandacaia (167), Barra do Rio Negro (177), - Rio Negro.....	44
da Barra do Rio Negro à Lagôa do Norte (2), Barra do Rio Potinga (10), FLUVIÓPOLIS (16), Vera Guarani (44), Valões-Jararaca (72), Escada-Poço Preto (81), Estações (96), UNIÃO DA VITÓRIA (115), - Rio Iguaçu.....	177
TOTAL.....	115
a UNIÃO DA VITÓRIA - NAVEGAÇÃO FLUVIAL da LAPA a UNIÃO DA VITÓRIA, via Faxinal dos Castilhos (26), Água Azul (45), PALMIRA (70), - carroça.....	70
da PALMIRA a Rancho de Taboa (7), São João (18), Pôrto da Cruz (19), Mato Queimado (31), Canoeiro (33), Pôrto Feliz (38), Barra do Imbuial (44), Imbuial (45), Água Branca (48), Pedra de Afilar (50), Durgo (58), Vargem Grande (61), SÃO MATEUS (76), Rozeira (99), Barra do Rio Negro (122), Lagôa do Norte (124), Barrá do Potinga (132), FLUVIÓPOLIS (138), Vera Guarani (166), Valões-Jararaca	
	336



ITINERÁRIOS E VIAS DE TRANSPORTE	EXTENSÃO EM KM.
(194), Escada-Poço Preto (203), Es- tácios (218), UNIÃO DA VITÓRIA (237) - Rio Iguaçu.....	<u>237</u>
TOTAL.....	307



ITINERÁRIOS E VIAS DE TRANSPORTE	EXTENSÃO EM KM.
22 - LONDRINA	
a CURITIBA	
de LONDRINA a CURITIBA, via Ibioporã (10), Jataí (22), Entronc. (28), Assaí (44), Arixiguana (86), São Jerônimo (104), Lageado Liso (142), Caetê (163), Barro Preto (194), Ventania (200), Entronc. (210), Serra das Furnas (250), Piraí (260), Bifurc. (265), Pedras (275), Rio Iapó (279), Capão da Onça (298), Maracanã (306), Morros (314), Rio Ribeirinha (332), Bifurc. (346), Bifurc. Três Córregos (355), Rio Aunguí (366), Batêias (388), Campo Magro (398), Santa Felicidade (411), - automóvel.....	418
a SERTANÓPOLIS	
de LONDRINA a SERTANÓPOLIS, via Heimtal (7), Bifurc. (12), - carroça.....	37
a BANDEIRANTES	
de LONDRINA a BANDEIRANTES, via Ibioporã (10), Jataí (22), Entronc. (28), Cornélio Procópio (77), Santa Mariana (98), - automóvel.....	123
a CORNÉLIO PROCÓPIO	
de LONDRINA a CORNÉLIO PROCÓPIO, via Ibioporã (10), Jataí (22), Entronc. (28), - automóvel.....	77
a SÃO JERÔNIMO	
de LONDRINA a SÃO JERÔNIMO, via Ibioporã (10), Jataí (22), Entronc. (28), Assaí (44), Arixiguana (86), - automóvel.....	104



ITINERÁRIOS E VIAS DE TRANSPORTE	EXTENSÃO EM KM.
a NOVA DANTZIG	
de LONDRINA a NOVA DANTZIG, - automóvel a ROLÂNDIA	13
de LONDRINA a ROLÂNDIA, via Nova Dantzig (13), - automóvel.....	23
a MARILÂNDIA	
de LONDRINA a MARILÂNDIA, via Nova Dantzig (13), Rolândia (23), Bifurc. (29), Ara pongas (39), Apucarana (57), - au- tomóvel.....	57
de Apucarana a Marilândia (31), - carroça.....	<u>31</u>
TOTAL.....	88
a SÃO ROQUE	
de LONDRINA a SÃO ROQUE, via Nova Dantzig (13), Rolândia (23), Bifurc. (29), Ara pongas (39), Apucarana (57), - auto móvel.....	57
de Apucarana a Marilândia (31), San ta Cruz (42), São Roque (67), - car roça.....	<u>67</u>
TOTAL.....	124
a SÃO SEBÁSTIÃO	
de LONDRINA a SÃO SEBÁSTIÃO, via Nova Dan- tzig (13), Rolândia (23), Bifurc. (29), Arapongas (39), Apucarana (57), - automóvel.....	57
de Apucarana a Marilândia (31), San ta Cruz (42), Caetanos (51), Santa Cruz de Baixo (69), São Sebastião (80), - carroça.....	<u>80</u>
TOTAL.....	137



ITINERÁRIOS E VIAS DE TRANSPORTE

EXTENSÃO
EM KM.

a CURITIBA

de LONDRINA a CURITIBA, via Iporã (14), Jataí (25), Frei Timóteo (34), Serra Morena (45), Pirianito (56), Congonhas (67), Cornélio Procópio (85), Santa Mariana (102), Bandeirantes (128), Ingá (152), Meireles (168), Cambará (180), Léo Flora (189), Presidente Munhoz (195), Marques dos Reis (202), - E.F.S.P.P..... 202

de Marques dos Reis a Jacarãzinho (19), Guimarães Carneiro (35), Platina (44), Cons^o Zacarias (58), Presidente Getúlio (76), Quatiguá (87), Siqueira Campos (111), Barbosas (120), Venceslau Braz (140), São José (157), Cachoeirinha (182), Calógeras (195), Jaguariaíva (210), - Ramal do Paranapanema..... 210

de Jaguariaíva á Cilada (15), Presidente Castilhos (25), Joaquim Murinho (35), Espalha Brazas (47), Pirai (58), Tijucó Preto (68), Caxambú (82), Iapó (89), Castro (98), Tronco (110), Carambeí (122), Boqueirão (131), Pitanguí (140), Ponta Grossa (155), - E.F.S.P.R.G..... 155

de Ponta Grossa a Desvio Ribas (21), Lago (35), Palmeira (53), Nova Restinga (67), Pôrto Amazonas (81), Caiacanga (90), Eng^o Blei (107), Serriinha (111), João Eugênio (124), Guajuvira (141), Passa Una (154), Araucária (159), Barigui (169), Fortão (175), Curitiba (183), - E.F.P..... 183

TOTAL..... 750



ITINERÁRIOS E VIAS DE TRANSPORTE

EXTENSÃO
EM KM.

a ARAPONGAS

de LONDRINA a ARAPONGAS, via Nova Dantzig
(15), Rolândia (27), - E.F.S.P.P.

41

ITINERÁRIOS E VIAS DE TRANSPORTE	EXTENSÃO EM KM.
23 - MALÉ	
a CURITIBA	
de MALÉ a CURITIBA, via Rio Azul (23), Reboças (41), Riosinho (56), Iratí (62), Fernandes Pinheiro (76), Teixeira Soares (88), Papagaios Novos (136), Bifurc. (152), Palmeira (154), Restinga Sêca (172), São Luiz (192), Campo Largo (217), Timbotuva (230), Ferraria (233), Campo Comprido (241), - automóvel.....	250
a UNIÃO DA VITÓRIA	
de MALÉ a UNIÃO DA VITÓRIA, via Dorizon (10), Paulo Frontin (23), Vargem Grande (33), Paula Freitas (47), - automóvel.....	65
a SÃO MATEÚS	
de MALÉ a SÃO MATEÚS, via Faxinal (15), Passo do Meio (24), Pedras (38), - carroça.....	48
a IRATÍ	
de MALÉ a IRATÍ, via Rio Azul (23), Reboças (41), Riosinho (56), - automóvel.....	62
a REBOUÇAS	
de MALÉ a REBOUÇAS, via Rio Azul (23), - automóvel.....	41
a PRUDENTÓPOLIS	
de MALÉ a PRUDENTÓPOLIS, via Rio Azul (23) Reboças (41), Riosinho (56), Iratí (62), - automóvel.....	62
de Iratí a São Miguel (24), Prudentópolis (58), - carroça.....	58
TOTAL.....	120

ITINERÁRIOS E VIAS DE TRANSPORTE	EXTENSÃO EM KM.
a DORIZON	
de MALÉ a DORIZON, - automóvel.....	10
à ÁGUA MINERAL DORIZON	
de MALÉ à ÁGUA MINERAL DORIZON, - automó- vel.....	8
a DORIZON	
da ÁGUA MINERAL DORIZON a DORIZON - auto- móvel.....	6
a RIO CLARO	
de MALÉ a RIO CLARO, via Faxinal (15), - carroça.....	22
a PAULO FRONTIN	
de MALÉ a PAULO FRONTIN, via Dorizon (10), - automóvel.....	23
a CURITIBA	
de MALÉ a CURITIBA, via Rio Azul (27), Re- bouças (49), Riosinho (65), Iratí (75), Florestal (85), Fernandes Pi- nheiro (92), Diamantina (101), Tei- xeira Soares (108), Rio das Aímas (115), Valinhos (128), Entre Rios (147), Roxo Roiz (158), Tibagi (166), Oficinas (178), Ponta Grossa (182), - E.F.S.P.R.G.....	182
de Ponta Grossa a Desvio Ribas (21), Lago (35), Palmeira (53), Nova Res- tinga (67), Pôrto Amazonas (81), Ca- iacanga (90), Eng ^o Blei (107), Ser- rinha (111), João Eugênio (124), Gua- juvira (141), Passa Una (154), Arau- cária (159), Barigui (169), Portão (175), Curitiba (183), - F.F.P.....	183
TOTAL.....	365



ITINERÁRIOS E VIAS DE TRANSPORTE

EXTENSÃO
EM KM.

a UNIÃO DA VITÓRIA

de MALÉ a UNIÃO DA VITÓRIA, via Dorizon
(12), Paulo Frontin (33), Vargem Gran
de (48), Paula Freitas (65), -
E.F.S.P.R.G.....

83

à ÁGUA CLARA

de MALÉ à ÁGUA CLARA, via Rio Azul (27), Re
bouças (49), Riosinho (65), - E.F.
S.P.R.G.....

65

de Riosinho e Monjolo (8), Arrôio
Grande (18), Governador Ribas (33),
Água Clara (40), - Ramal de Guara
puava.....

40

TOTAL.....

105

a UNIÃO DA VITÓRIA - NAVEGAÇÃO FLUVIAL

de MALÉ a UNIÃO DA VITÓRIA, via Faxinal
(15), RIO CLARO (22), FLUVIÓPOLIS
(32), - carroça.....

32

de FLUVIÓPOLIS a Pôrto Vera Guara
ní (28), Valões - Jararaca (56), Esca
da-Poço Preto (65), Estácios (80),
UNIÃO DA VITÓRIA (99), - Rio Igua
çú.....

99

TOTAL.....

131

a SÃO MATÊUS - NAVEGAÇÃO FLUVIAL

de MALÉ a SÃO MATÊUS, via Faxinal (15),
RIO CLARO (22), FLUVIÓPOLIS (32),
- carroça.....

32

de FLUVIÓPOLIS à Barra do Potinga
(6), Lagôa do Norte (14), Barra do
Rio Negro (16), Roseira (39), SÃO
MATÊUS (62), - Rio Iguaçú.....

62

TOTAL.....

94

ITINERÁRIOS E VIAS DE TRANSPORTE

EXTENSÃO
EM KM.

24 - MORRETES

a CURITIBA

de MORRETES a CURITIBA, via Pôrto de Cima
(7), São João (13), Quatro Barras
(53), Atuba (65), - automóvel.....

76

a PIRAQUARA

de MORRETES a PIRAQUARA, via Pôrto de Cima
(7), São João (13), Quatro Barras
(53), - automóvel.....

59

a ANTONINA

de MORRETES a ANTONINA, via Pôrto de Cima
(7), São João (13), Bifurc.(18), Km.
4 (27), - automóvel.....

31

a ANTONINA

de MORRETES a ANTONINA, - carroça.....

16

a PARANAGUÁ

de MORRETES a PARANAGUÁ, via Alexandra(27)
Bifurc.(37), - automóvel.....

41

a PÔRTO DE CIMA

de MORRETES a PÔRTO DE CIMA, - automóvel

7

a CURITIBA

de MORRETES a CURITIBA, via Pôrto de Cima
(10), Eng^a Lange (15), Marumbí (19),
Cadeado (23), Véo de Noiva (26), Ba
nhado (33), Roça Nova (39), Pira-
quara (46), Pinhais (61), - E.F.P.

69

a PIRAQUARA

de MORRETES a PIRAQUARA, via Pôrto de Ci-
ma (10), Eng^a Lange (15), Marumbí
(19), Cadeado (23), Véo de Noiva (26),
Banhado (33), Roça Nova (40), - E.
F.P.....

47

ITINERÁRIOS E VIAS DE TRANSPORTE	EXTENSÃO EM KM.
a ANTONINA	
de MORRETES a ANTONINA, - E.F.P.....	16
a PARANAGUÁ	
de MORRETES a PARANAGUÁ, via Jacareí (17), Alexandra (24), D. Pedro II (39), - E.F.P.....	41

ITINERÁRIOS E VIAS DE TRANSPORTE

EXTENSÃO
EM KM.

25 - PALMAS

a CURITIBA

de PALMAS a CURITIBA, via Alto da Serra (62), General Carneiro (78), Bifurc. (90), Galinha (95), Jangada (108), União da Vitória (148), Paula Freitas (166), Vargem Grande (180), Paulo Frontin (190), Dorizon (203), Malé (213), Rio Azul (236), Rebouças (254), Riosinho (269), Iratí (275), Fernandes Pinheiro (289), Teixeira Soares (301), Papagaios Novos (349), Bifurc. (365), Palmeira (367), Restinga Seca (385), São Luiz (405), Campo Largo (430), Timbotuva (443), Ferraria (446), Campo Comprido (454), - automóvel..... 463

a CLEVELÂNDIA

de PALMAS a CLEVELÂNDIA, - automóvel..... 48

a UNIÃO DA VITÓRIA

de PALMAS a UNIÃO DA VITÓRIA, via Alto da Serra (62), Gal. Carneiro (78), Bifurc. (90), Galinha (95), Jangada (108), - automóvel..... 148

a GUARAPUAVA

de PALMAS a GUARAPUAVA, via Covó (72), Mangueirinha (85), Limeira (151), Casa Nova (185), - carroça..... 185

de Casa Nova a Cascavel (6), Guarapuava (8), - automóvel..... 8

TOTAL..... 193

à FÓZ DO IGUAÇÚ

de PALMAS à FÓZ DO IGUAÇÚ, via Covó (72), Mangueirinha (85), Pôrto Santa Maria



ITINERÁRIOS E VIAS DE TRANSPORTE

EXTENSÃO
EM KM.

(121), Algodoeiro (128), Samambaia (135), Candoi (141), Corvo Branco (149), Caracú (161), Três Pinheiros (169), - carroça.....	169
---	-----

de Três Pinheiros a Cantagalo (28), Col. Queiroz (38), Laranjeiras (63), Catanduvas (181), Cascavel (238), De pósito Central (253), Dois de Maio (281), Entronc. Pôrto Santa Helena (290), Benjamin (313), Pedro Caste- lhano (324), Fóz do Iguaçú (402), - automóvel.....	402
---	-----

TOTAL.....	571
------------	-----

a CHOPIM

de PALMAS a CHOPIM, via Covó (72), - car- roça.....	120
--	-----

ã MANGUEIRINHA

de PALMAS ã MANGUEIRINHA, via Covó (72), - carroça.....	85
--	----

a GENERAL CARNEIRO

de PALMAS a GENERAL CARNEIRO, via Alto da Serra (62), - automóvel.....	78
---	----

1874

Received of the
Hon. Secy of the
Interior
for the
Department of
the Interior
the sum of
\$1000.00
for the
purchase of
land for
the
Department of
the Interior

Witness my hand
this 1st day of
January 1874
at Washington
D.C.

ITINERÁRIOS E VIAS DE TRANSPORTE

EXTENSÃO
EM KM.

26 - PALMEIRA

a CURITIBA

da PALMEIRA a CURITIBA, via Restinga Sêca
(18), São Luiz (38), Campo Largo (63),
Timbotuva (76), Ferraria (79), Campo
Comprido (87), - automóvel..... 96

a CAMPO LARGO

da PALMEIRA a CAMPO LARGO, via Restinga Sê
ca (18), São Luiz (38), - automóvel 63

a PONTA GROSSA

da PALMEIRA a PONTA GROSSA, via Rio Tibagi
(33), - automóvel..... 45

a SÃO JOÃO DO TRIUNFO

da PALMEIRA a SÃO JOÃO DO TRIUNFO, via Bi
furc.(2), Guaiáca (36), - automóvel 50

a SÃO MATÊUS

da PALMEIRA a SÃO MATÊUS, via Bifurc.(2),
Guaiáca (36), São João do Triunfo
(50), - automóvel..... 80

a RIO NEGRO

da PALMEIRA a RIO NEGRO, via Bifurc.(2),
Guaiáca (36), São João do Triunfo
(50), São Matêus (80), - automóvel 80
de São Matêus à Encruz.(15), Antô-
nio Olinto (33), Rio Negro (93),
- carroça..... 93

TOTAL..... 173

a TEIXEIRA SOARES

da PALMEIRA a TEIXEIRA SOARES, via Bifurc.
(2), Papagaios Novos (18), - auto-
móvel..... 66

ITINERÁRIOS E VIAS DE TRANSPORTE

EXTENSÃO
EM KM.

a ENTRE RIOS

da PALMEIRA a ENTRE RIOS, via Bifurc. (2), Papagaios Novos (18), - automóvel	18
de Papagaios Novos a Forquilha (31), - carroça.....	31
de Forquilha a Entre Rios (6), - automóvel.....	<u>6</u>
TOTAL.....	55

a PAPAGAIOS NOVOS

da PALMEIRA a PAPAGAIOS NOVOS, via Bifurc. (2), - automóvel.....	18
---	----

a PÔRTO AMAZONAS

da PALMEIRA a PORTO AMAZONAS, via Restinga Sêca (18), - automóvel.....	18
de Restinga Sêca a Pôrto Amazonas (8), - carroça.....	<u>8</u>
TOTAL.....	26

a CURITIBA

da PALMEIRA a CURITIBA, via Nova Restinga (14), Pôrto Amazonas (28), Caiacanga (37), Eng ^o Blei (54), Serrinha (59), João Eugênio (71), Guajuvira (88), Passa Una (101), Araucária (106), Ba riguê (116), Portão (122), - E.F.P.	130
--	-----

a RIO NEGRO

da PALMEIRA a RIO NEGRO, via Nova Restinga (14), Pôrto Amazonas (28), Caiacanga (37), Eng ^o Blei (55), Lapa (85), La- vrinha (96), Rio da Vargem (108), Campo do Tenente (116), - E.F.P...	144
---	-----

a PONTA GROSSA

da PALMEIRA a PONTA GROSSA, via Lago (18),	
--	--

ITINERÁRIOS E VIAS DE TRANSPORTE

EXTENSÃO
EM KM.

Désvio Ribas (31), - E.F.P.....	53
---------------------------------	----

a UNIÃO DA VITÓRIA - NAVEGAÇÃO FLUVIAL da PALMEIRA a UNIÃO DA VITÓRIA, via Res- tinga Sêca (18), - automóvel.....	18
---	----

de RESTINGA SÊCA a PÔRTO AMAZONAS (8), - carroça.....	8
--	---

de PÔRTO AMAZONAS a Sete Palmei- ras (31), Cantagalo (58), PALMIRA (79), Rancho de Taboa (86), São Jo ão (97), Pôrto da Cruz (98), Mato Queimado (110), Canoeiro (112), Pôr to Feliz (117), Barra do Imbuial (123), Imbuial (124), Água Branca (127), Pedra de Afiar (129), Durgo (137), Vargem Grande (140), SÃO MA TÊUS (155), Roseira (178), Barra do Rio Negro (201), Lagôa do Norte (203), Barra do Potinga (211), FLU VIOPOLIS (217), Vera Guarani (245), Valões-Jararaca (273), Escada-Poço Preto (282), Estácios (297), UNIÃO DA VITÓRIA (316), - Rio Iguaçú...	316
--	-----

TOTAL.....	342
------------	-----

ITINERÁRIOS E VIAS DE TRANSPORTE	EXTENSÃO EM KM.
27 - PARANAGUÁ	
a CURITIBA	
de PARANAGUÁ a CURITIBA, via Bifurc.(4), Alexandra (14), Morretes (41), Pôr- to de Cima (48), São João (54), Qua- tro Barras (94), Atuba (106), - au- tomóvel.....	117
a MORRETES	
de PARANAGUÁ a MORRETES, via Bifurc.(4), Alexandra (14), - automóvel.....	41
a ANTONINA	
de PARANAGUÁ a ANTONINA, via Bifurc.(4), Alexandra (14), Morretes (41), Pôr- to de Cima (48), São João (54), Bi- furc.(59), Km.4 (68), - automóvel.	72
a PIRAQUARA	
de PARANAGUÁ a PIRAQUARA, via Bifurc.(4), Alexandra (14), Morretes (41), Pôrto de Cima (48), São João (54), Quatro Barras (94), - automóvel.....	100
a ALEXANDRA	
de PARANAGUÁ a ALEXANDRA, via Bifurc.(4), - automóvel.....	14
a GUARATUBA	
de PARANAGUÁ a GUARATUBA, via Bifurc.(4), Entronc.Estrada do Mar (8), Praia de Leste (25), Matinhos (43), Caiobá (46), Pôrto da Passagem (50), - automóvel.....	50
a GUARATUBA	
de PARANAGUÁ a GUARATUBA, via Bifurc.(4), Entronc.Estrada do Mar (8), - au- tomóvel.....	8

ITINERÁRIOS E VIAS DE TRANSPORTE	EXTENSÃO EM KM.
de Entronc.da Estrada do Mar a São Luiz (6),Pereira (20),Pôrto Barreiro (35), - carroça.....	35
de Pôrto Barreiro a Guaratuba, - Navegação Marítima.....	<u>7</u>
TOTAL.....	50
a GUARAQUEÇABA	
de PARANAGUÁ a GUARAQUEÇABA, - Navegação Marítima.....	27
a ARARAPIRA	
de PARANAGUÁ a ARARAPIRA, - Navegação Marítima.....	66
a CURITIBA	
de PARANAGUÁ a CURITIBA, via D.Pedro II (2),Alexandra (17),Jacareí (24), Morretes (41),Pôrto de Cima (51), Eng ^o Lange (56),Marumbí (60), Ca-deado (64),Véo de Noiva (67),Banhado (74),Roça Nova (80),Piraquara (87), Pinhais (102), - E.F.P..	110
a MORRETES	
de PARANAGUÁ a MORRETES, via D.Pedro II (2),Alexandra (17),Jacareí (24), - E.F.P.....	41
a ANTONINA	
de PARANAGUÁ a ANTONINA, via D.Pedro II (2),Alexandra (17),Jacareí (24), Morretes (41), - E.F.P.....	57
a ALEXANDRA	
de PARANAGUÁ a ALEXANDRA, via D.Pedro II (2), - E.F.P.....	17


ITINERÁRIOS E VIAS DE TRANSPORTE

EXTENSÃO
EM KM.

a PIRAQUARA

de PARANAGUÁ a PIRAQUARA, via D. Pedro II
 (2), Alexandra (17), Jacareí (24),
 Morretes (41), Pôrto de Cima (51),
 Eng^o Lange (56), Marumbí (60), Ca-
 deado (64), Véu de Noiva (67), Ba-
 nhado (74), Roça Nova (80), - E.
 F.P.....

87



ITINERÁRIOS E VIAS DE TRANSPORTE	EXTENSÃO EM KM.
28 - PIRAQUARA	
a CURITIBA	
de PIRAQUARA a CURITIBA, via Quatro Barras (6), Atuba (18), - automóvel.....	29
a ROÇA NOVA	
de PIRAQUARA a ROÇA NOVA, - carroça.....	8
a BOCAIÚVA	
de PIRAQUARA a BOCAIÚVA, via Quatro Barras (6), Campina Grande (15), - carroça	34
a MORRETES	
de PIRAQUARA a MORRETES, via Quatro Barras (6), São João (46), Pôrto de Cima (52), - automóvel.....	59
a ANTONINA	
de PIRAQUARA a ANTONINA, via Quatro Barras (6), São João (46), Bifurc.(51), Km. 4 (60), - automóvel.....	64
a PARANAGUÁ	
de PIRAQUARA a PARANAGUÁ, via Quatro Barras (6), São João (46), Pôrto de Cima (52), Morretes (59), Alexandra (86), Bifurc.(96), - automóvel.....	100
a SÃO JOSÉ DOS PINHAIS	
de PIRAQUARA a SÃO JOSÉ DOS PINHAIS, via Colônia Nova Tirol (13), - carroça	25
à ARAUCÁRIA	
de PIRAQUARA à ARAUCÁRIA, via Colônia Nova Tirol (13), São José dos Pinhais (25), Umbará (39), Bifurc.(46), - carroça.....	52
a CAMPINA GRANDE	
de PIRAQUARA a CAMPINA GRANDE, via Quatro	



ITINERÁRIOS E VIAS DE TRANSPORTE

EXTENSÃO
EM KM.

Barras (6), - carroça.....

15

a CURITIBA

de PIRAQUARA a CURITIBA, via Pinhais (15),
- E.F.P.....

23

a MORRETES

de PIRAQUARA a MORRETES, via Roça Nova (7),
Banhado (14), Véo de Noiva (21), Ca-
deado (24), Marumbí (28), Eng^o Lange
(32), Pôrto de Cima (37), - E.F.P..

47

a ANTONINA

de PIRAQUARA a ANTONINA, via Roça Nova (7),
Banhado (14), Véo de Noiva (21), Ca-
deado (24), Marumbí (28), Eng^o Lange
(32), Pôrto de Cima (37), Morretes
(47), - E.F.P.....

63

a PARANAGUÁ

de PIRAQUARA a PARANAGUÁ, via Roça Nova
(7), Banhado (14), Véo de Noiva (21),
Cadeado (24), Marumbí (28), Eng^o Lan-
ge (32), Pôrto de Cima (37), Morre-
tes (47), Jacareí (64), Alexandra
(71), D. Pedro II (86), - E.F.P.....

88



ITINERÁRIOS E VIAS DE TRANSPORTE

EXTENSÃO
EM KM.

29 - PIRAÍ

a CURITIBA

de PIRAÍ a CURITIBA, via Bifurc. (5), Caxambú (22), Castro (37), Tronco (47), Carambeí (57), Boqueirão (63), Pitangui (71), Ponta Grossa (80), Rio Tibagi (92), Palmeira (125), Restinga Sêca (143), São Luiz (163), Campo Largo (188), Timbotuva (201), Ferraria (204) Campo Comprido (212), - automóvel. 221

de PIRAÍ a CURITIBA, via Bifurc. (5), Pedras (15), Rio Iapó (19), Capão da Onça (38), Maracanã (46), Morros (54), Rio Ribeirinha (72), Bifurc. (86), Bifurc. Três Córregos (95), Rio Açungui (106) Batêias (128), Campo Magro (138), Santa Felicidade (151), - automóvel 158

a CAMPO LARGO

de PIRAÍ a CAMPO LARGO, via Bifurc. (5), Caxambú (22), Castro (37), Tronco (47), Carambeí (57), Boqueirão (63), Pitangui (71), Ponta Grossa (80), Rio Tibagi (92), Palmeira (125), Restinga Sêca (143), São Luiz (163), - automóvel..... 188


de PIRAÍ a CAMPO LARGO, via Bifurc. (5), Pedras (15), Rio Iapó (19), Capão da Onça (38), Maracanã (46), Morros (54), Rio Ribeirinha (72), Bifurc. (86), Bifurc. Três Córregos (95), Rio Açungui (106), Batêias (128), - automóvel..... 128

de Batêias a Campo Largo (17), - carroça..... 17

TOTAL..... 145

ã PALMEIRA

de PIRAÍ à PALMEIRA, via Bifurc. (5), Caxambú



ITINERÁRIOS E VIAS DE TRANSPORTE	EXTENSÃO EM KM.
(22), Castro (37), Tronco (47), Carambeí (57), Boqueirão (63), Pitangui (71), Ponta Grossa (80), Rio Tibagi (92), - automóvel.....	125
a PONTA GROSSA	
de PIRAÍ a PONTA GROSSA, via Bifurc. (5), Caxambú (22), Castro (37), Tronco (47), Carambeí (57), Boqueirão (63), Pitangui (71), - automóvel.....	80
a CASTRO	
de PIRAÍ a CASTRO, via Bifurc. (5), Caxambú (22), - automóvel.....	37
a SERTANÓPOLIS	
de PIRAÍ a SERTANÓPOLIS, via Serra das Furnas (10), Entronc. (50), Ventania (60), Barro Preto (66), Caeté (97), Lageado Liso (118), São Jerônimo (156), Arixiguana (174), Assaí (216), Bifurc. (232), Jataí (238), Encruz. (249), - automóvel.....	265
a RESERVA	
de PIRAÍ a RESERVA, via Bifurc. (5), Caxambú (22), Castro (37), Tibagi (100), - automóvel.....	100
de Tibagi a São Domingos (7), Água Clara (33), Rio Imbaú (52), Reserva (69), - carroça.....	<u>69</u>
TOTAL.....	169
a TIBAGÍ	
de PIRAÍ a TIBAGÍ, via Bifurc. (5), Caxambú (22), Castro (37), - automóvel.....	100
de PIRAÍ a TIBAGÍ, via Serra das Furnas (10), Entronc. (50), Ventania (60), - automóvel.....	60



ITINERÁRIOS E VIAS DE TRANSPORTE

EXTENSÃO
EM KM.

de Ventania a Fortaleza (21), Tibagi (43), - carroça.....	<u>43</u>
TOTAL.....	103

a VENCESLAU BRAZ

de PIRAÍ a VENCESLAU BRAZ, via Joaquim Mur- tinho (24), Rio Cinzas (50), Bifurc. Cachoeirinha (66), São José (84), - automóvel.....	99
--	----

a JAGUARIAÍVA

de PIRAÍ a JAGUARIAÍVA, via Joaquim Mur- tinho (24), - automóvel.....	24
de Joaquim Murtinho a Jaguariaíva (41), - carroça.....	<u>41</u>
TOTAL.....	65

a SÃO JERÔNIMO

de PIRAÍ a SÃO JERÔNIMO, via Serra das Fur- nas (10), Entronc. (50), Ventania (60), Barro Preto (66), Caeté (97), Lagea- do Liso (118), - automóvel.....	156
---	-----

a PONTA GROSSA

de PIRAÍ a PONTA GROSSA, via Tijuco Preto (10), Caxambú (23), Iapó (30), Castro (39), Tronco (51), Carambei (63), Bo- queirão (72), Pitanguí (81), - E.F. S.P.R.G.....	96
--	----

a CURITIBA

de PIRAÍ a CURITIBA, via Tijuco Preto (10), Caxambú (23), Iapó (30), Castro (39), Tronco (51), Carambei (63), Boqueirão (72), Pitanguí (81), Ponta Grossa (96), - E.F.S.P.R.G.....	96
de Ponta Grossa a Curitiba, via Des- vio Ribas (21), Lago (35), Palmeira	

ITINERÁRIOS E VIAS DE TRANSPORTE

EXTENSÃO
EM KM.

(53), Nova Restinga (67), Pôrto Amazonas (81), Caiacanga (90), Eng^o Blei (107), Serrinha (111), João Eugênio (124), Guajuvira (141), Passa Una (154), Estação Araucária (159), Barigui (169), Portão (175), Curitiba (183), - E.F.P.....

183

TOTAL.....

279

a JAGUARIAÍVA

de PIRAÍ a JAGUARIAÍVA, via Espalha Brazas (11), Joaquim Murtinho (23), Presidente Castilhos (33), Cilada (43), - E.F.S.P.R.G.....

58

a VENCESLAU BRAZ

de JAGUARIAÍVA a VENCESLAU BRAZ, via Calógeras (15), Cachoeirinha (28), São José (53), - Ramal do Paranapanema

70

ITINERÁRIOS E VIAS DE TRANSPORTE

EXTENSÃO
EM KM.

30 - PONTA GROSSA

a CURITIBA

de PONTA GROSSA a CURITIBA, via Rio Tibagi (12), Palmeira (45), Restinga Sêca (63), São Luiz (83), Campo Largo (108), Timbotuva (121), Ferraria (124), Campo Comprido (132), - automóvel....

141

a CAMPO LARGO

de PONTA GROSSA a CAMPO LARGO, via Rio Tibagi (12), Palmeira (45), Restinga Sêca (63), São Luiz (83), - automóvel.....

108

á PALMEIRA

de PONTA GROSSA á PALMEIRA, via Rio Tibagi (12), - automóvel.....

45

a UNIÃO DA VITÓRIA

de PONTA GROSSA a UNIÃO DA VITÓRIA, via Entre Rios (32), Forquilha (38), Valinhos (48), Teixeira Soares (62), Fernandes Pinheiro (74), Irati (88), Riosinho (94), Rebouças (109), Rio Azul (127), Malé (150), Dorizon (160), Paulo Frontin (173), Vargem Grande (183), Paula Freitas (197), - automóvel.....

215

à FÓZ DO IGUAÇÚ

de PONTA GROSSA à FÓZ DO IGUAÇÚ, via Timbotuva (62), Natal (86), Prudentópolis (106), Relógio (126), Rio d'Areia (128), Bananas (151), Guaruava (179), Cascavel (181), Casa Nova (187), Três Capões (197), Lagoa Sêca (231), Três Pinheiros (236), Cantagalo (264), Col. Queiroz (274), Laranjeiras (299), Catanduvas (417),



ITINERÁRIOS E VIAS DE TRANSPORTE

EXTENSÃO
EM KM.

Cascavel (474), Depósito Central (489)
Dois de Maio (517), Entronc. Pôrto San-
ta Helena (526), Benjamin (549), Pe-
dro Castelhana (560), - automóvel..

638

a GUARAPUAVA

de PONTA GROSSA a GUARAPUAVA, via Imbituva
(62), Natal (86), Prudentópolis (106),
Relógio (126), Rio d'Areia (128), Ba-
nanas (151), - automóvel.....

179

a PRUDENTÓPOLIS

de PONTA GROSSA a PRUDENTÓPOLIS, via Imbi-
tuva (62), Natal (86), - automóvel..

106

a IMBITUVA

de PONTA GROSSA a IMBITUVA, - automóvel...

62

a CÂNDIDO DE ABREU

de PONTA GROSSA a CÂNDIDO DE ABREU, via Pi-
riquitos (12), Conchas (29), Entronc.
(32), Ipiranga (56), Bom Jardim (83),
Ivaí (91), Tereza Cristina (146), Três
Bicos (170), - automóvel.....

200

a IPIRANGA

de PONTA GROSSA a IPIRANGA, via Piriquitos
(12), Conchas (29), Entronc. (32), -
automóvel.....

56

a RESERVA

de PONTA GROSSA a RESERVA, via Piriquitos
(12), Três Pontões (55), Alto do Ampa-
ro (70), - automóvel.....

111

a TIBAGÍ

de PONTA GROSSA a TIBAGÍ, via Piriquitos
(12), Três Pontões (55), - automóvel

86

a JAGUARIAÍVA

de PONTA GROSSA a JAGUARIAÍVA, via Pitanguí

ITINERÁRIOS E VIAS DE TRANSPORTE

EXTENSÃO
EM KM.

(9), Boqueirão (17), Carambeí (23), Tronco (33), Castro (43), Caxambú (58), Bifurc. (75), Piraí (80), Joaquim Murtinho (104), - automóvel.....	104
de Joaquim Murtinho a Jaguaraiá, - carroça.....	<u>41</u>
TOTAL.....	145

a CASTRO

de PONTA GROSSA a CASTRO, via Pitanguí (9), Boqueirão (17), Carambeí (23), Tron- co (33), - automóvel.....	43
--	----

a PIRAÍ

de PONTA GROSSA a PIRAÍ, via Pitanguí (9), Boqueirão (17), Carambeí (23), Tron- co (33), Castro (43), Caxambú (58), Bifurc. (75), - automóvel.....	80
---	----

a PÔRTO ALVORADA

de PONTA GROSSA a PÔRTO ALVORADA, via Pitan- guí (9), Boqueirão (17), Carambeí (23), Tronco (33), Castro (43), Caxam- bú (58), Bifurc. (75), Piraí (80), Ser- ra das Furnas (90), Entronc. (130), Ventania (140), Barro Preto (146), Caetê (177), Lageado Liso (198), São Jerônimo (236), Arixiguana (254), Assaí (296), Entronc. (312), Jataí (318) Encruz. (329), Sertanópolis (345), Fazenda Paraizo (361), - automóvel	402
--	-----


a VENCESLAU BRAZ

de PONTA GROSSA a VENCESLAU BRAZ, via Pitan- guí (9), Boqueirão (17), Carambeí (23), Tronco (33), Castro (43), Caxam- bú (58), Bifurc. (75), Piraí (80), Joa- quim Murtinho (104), Rio Cinzas (130), Bifurc. Cachoeirinha (146), São José (164), - automóvel.....	179
---	-----



ITINERÁRIOS E VIAS DE TRANSPORTE	EXTENSÃO EM KM.
a RIO NEGRO	
de PONTA GROSSA a RIO NEGRO, via Rio Tibagi (12), Palmeira (45), Restinga Sêca (63), São Luiz (83), Campo Largo (108), - automóvel.....	108
de Campo Largo á Bifurc. (18), João Eugênio (21), Contenda (34), - carro ça.....	34
de Contenda à Lapa (26), Entronc. (54), Rio Negro (70), - automóvel..	70
TOTAL.....	212
a CONCHAS	
de PONTA GROSSA a CONCHAS, via Piriquitos (12), - automóvel.....	29
a ITAIACÓCA	
de PONTA GROSSA a ITAIACÓCA, - carroça....	31
a CURITIBA	
de PONTA GROSSA a CURITIBA, via Desvio Ribas (21), Lago (35), Palmeira (53), Nova Restinga (67), Pôrto Amazonas (81), Caiacanga (90), Eng ^o Blei (107), Ser- rinha (111), João Eugênio (124), Gua- juvira (141), Passa Una (154), Araucá- ria (159), Barigui (169), Portão (175) - E.F.P.....	183
à BARRA BONITA	
de PONTA GROSSA a JAGUARIAÍVA, via Pitanguí (15), Boqueirão (24), Carambei (33), Tronco (45), Castro (57), Iapó (66), Caxambú (73), Tijuco Preto (86), Pi- raí (96), Espalha Brazas (107), Joa- quim Murtinho (119), Presidente Cas- tilhos (129), Cílada (139), - E.F.S. P.R.G.....	154

ITINERÁRIOS E VIAS DE TRANSPORTE	EXTENSÃO EM KM.
de JAGUARIAÍVA a VENCESLAU BRAZ, via Caló- geras (15), Cachoeirinha (28), São Jo sé (53), - Ramal do Paranapanema...	70
de VENCESLAU BRAZ á BARRA BONITA, via Cerra dinho (20), Tomazina (31), Pinhalão (51), Japira (65), - Linha Barra Bo- nita e Rio do Peixe.....	77
TOTAL.....	301
a RIO NEGRO	
de PONTA GROSSA a RIO NEGRO, via Desvio Ri- bas (21), Lago (35), Palmeira (53), Nova Restinga (67), Pôrto Amazonas (81), Caiacanga (90), Eng ^o Blei (107), Lapa (137), Lavrinha (148), Rio da Var zea (160), Campo Tenente (168), - E.F.P.....	195
a UNIÃO DA VITÓRIA	
de PONTA GROSSA a UNIÃO DA VITÓRIA, via O- ficinas (4), Tibagi (15), Roxo Roiz (23), Entre Rios (34), Valinhos (53), Rio das Almas (66), Teixeira Soares (73), Diamantina (80), Fernandes Pi- nheiro (90), Florestal (98), Iratí (107), RIOSINHO (117), Rebouças (133), Rio Azul (155), Malé (182), Dorizon (194), Paulo Frontin (215), Vargem Grande (230), Paula Freitas (247), - E.F.S.P.R.G.....	265
á ÁGUA CLARA	
de RIOSINHO á ÁGUA CLARA, via Monjolo (8), Arrôio Grande (18), Governador Ribas (33), - Ramal de Guarapuava.....	40



ITINERÁRIOS E VIAS DE TRANSPORTE

EXTENSÃO
EM KM.

31 - PRUDENTÓPOLIS

a CURITIBA

de PRUDENTÓPOLIS a CURITIBA, via Natal (20),
Imbituva (44), Teixeira Soares (69),
Papagaios Novos (117), Bifurc. (133),
Palmeira (135), Restinga Sêca (153),
São Luiz (173), Campo Largo (198),
Timbotuva (211), Ferraria (214), Cam-
po Comprido (222), - automóvel..... 231

a GUARAPUAVA

de PRUDENTÓPOLIS a GUARAPUAVA, via Relógio
(20), Rio d'Areia (22), Bananas (45),
- automóvel..... 73

a IRATÍ

de PRUDENTÓPOLIS a IRATÍ, via São Miguel
(34), - carroça..... 58

a IMBITUVA

de PRUDENTÓPOLIS a IMBITUVA, via Natal (20),
- automóvel..... 44

a TEIXEIRA SOARES

de PRUDENTÓPOLIS a TEIXEIRA SOARES, via Na-
tal (20), Imbituva (44), - automóvel 44
de Imbituva a Teixeira Soares (25),
- carroça..... 25

TOTAL..... 69

a IPIRANGA

de PRUDENTÓPOLIS a IPIRANGA, via Natal (20),
Imbituva (44), Entronc. (72), - auto-
móvel..... 96

a PONTA GROSSA


de PRUDENTÓPOLIS a PONTA GROSSA, via Natal
(20), Imbituva (44), - automóvel... 106

[The text in this section is extremely faint and illegible. It appears to be a list of entries or a journal page with multiple lines of text.]

ITINERÁRIOS E VIAS DE TRANSPORTE	EXTENSÃO EM KM.
a ERVAL de PRUDENTÓPOLIS a ERVAL, via Barra d'Areia (41), - carroça.....	52
a PATOS VELHOS de PRUDENTÓPOLIS a PATOS VELHOS, via Relógio (20), - automóvel..... de Relógio a Taboãozinho (17), Patos Velhos (20), - carroça.....	20 <hr/> 20
TOTAL.....	<hr/> 40



ITINERÁRIOS E VIAS DE TRANSPORTE	EXTENSÃO EM KM.
32 - RESERVA	
a CURITIBA	
de RESERVA a CURITIBA, via Alto do Amparo (41), Três Pontões (56), PiriQUITOS (99), Ponta Grossa (111), Rio Tibagí (123), Palmeira (156), Restinga Sêca (174), São Luiz (194), Campo Largo (219), Timbotuva (232), Ferraria (235) Campo Comprido (243), - automóvel.	252
a PIRAI	
de RESERVA a PIRAI, via Rio Imbaú (17), Água Clara (36), São Domingos (62), Tibagí (69), - carroça.....	69
de Tibagí a Fortaleza (22), Ventania (43), Entronc. (53), Serra das Furnas (93), Pirai (103), - automóvel.....	103
TOTAL.....	172
a CASTRO	
de RESERVA a CASTRO, via Rio Imbaú (17), Água Clara (36), São Domingos (62), Tibagí (69), - carroça.....	69
de Tibagí a Castro, - automóvel..	63
TOTAL.....	132
a TIBAGÍ	
de RESERVA a TIBAGÍ, via Rio Imbaú (17), Água Clara (36), São Domingos (62), - carroça.....	69
a PONTA GROSSA	
de RESERVA a PONTA GROSSA, via Alto do Amparo (41), Três Pontões (56), PiriQUITOS (99), - automóvel.....	111



ITINERÁRIOS E VIAS DE TRANSPORTE	EXTENSÃO EM KM.
a IPIRANGA	
de RESERVA a IPIRANGA, via Tereza Cristina (50), - carroça.....	50
de Tereza Cristina a Ivaí (55), Bom Jardim (63), Ipiranga (90) - automó- vel.....	<u>90</u>
TOTAL.....	140
a CÂNDIDO DE ABREU	
de RESERVA a CÂNDIDO DE ABREU, via Três Bi- cos (50), - automóvel.....	80
a TRÊS BICOS	
de RESERVA a TRÊS BICOS, - automóvel.....	50
a TEREZA CRISTINA	
de RESERVA a TEREZA CRISTINA, - automóvel.	50

U.S. ...
...

STATION ...

AMERICAN

...
... (CO) ...
...

...
...

... (CO) ...
...

...
...

... (CO) ...
...

...
...

... (CO) ...
...

ITINERÁRIOS E VIAS DE TRANSPORTE	EXTENSÃO EM KM.
33 - REBOUÇAS	
a CURITIBA	
de REBOUÇAS a CURITIBA, via Riosinho (15), Iratí (21), Fernandes Pinheiro (35), Teixeira Soares (47), Papagaios Novos (95), Bifurc. (111), Palmeira (113), Restinga Sêca (131), São Luiz (151), Campo Largo (176), Timbotuva (189), Ferraria (192), Campo Comprido (200) - automóvel.....	209
á PALMEIRA	
de REBOUÇAS á PALMEIRA, via Riosinho (15), Iratí (21), Fernandes Pinheiro (35), Teixeira Soares (47), Papagaios Novos (95), Bifurc. (111), - automóvel.....	113
a MALÉ	
de REBOUÇAS a MALÉ, via Rio Azul (18), - automóvel.....	41
a RIO AZUL	
de REBOUÇAS a RIO AZUL, - automóvel.....	18
a TEIXEIRA SOARES	
de REBOUÇAS a TEIXEIRA SOARES, via Riosinho (15), Iratí (21), Fernandes Pinheiro (35), - automóvel.....	47
a IRATÍ	
de REBOUÇAS a IRATÍ, via Riosinho (15), - automóvel.....	21
a IMBITUVA	
de REBOUÇAS a IMBITUVA, via Riosinho (15), Iratí (21), Fernandes Pinheiro (35), - automóvel.....	35
de Fernandes Pinheiro a Imbituva (25), - carroça.....	25
TOTAL.....	60



ITINERÁRIOS E VIAS DE TRANSPORTE	EXTENSÃO EM KM.
a PRUDENTÓPOLIS	
de REBOUÇAS a PRUDENTÓPOLIS, via Riosinho (15), Iratí (21), - automóvel.....	21
de Iratí a São Miguel (24), Prudentópolis (58), - carroça.....	<u>58</u>
TOTAL.....	79
a CURITIBA	
de REBOUÇAS a CURITIBA, via Riosinho (16), Iratí (26), Florestal (36), Fernandes Pinheiro (43), Diamantina (52), Teixeira Soares (59), Rio das Almas (66), Valinhos (79), Entre Rios (98), Roxo Roiz (109), Tibagi (117), Oficinas (129), Ponta Grossa (133), - E.F.S.P.R.G.....	133
de Ponta Grossa a Desvio Ribas (21), Lago (35), Palmeira (53), Nova Restinga (67), Pôrto Amazonas (81), Cacianga (90), Eng ^o Blei (107), Serinha (111), João Eugênio (124), Guajuvira (141), Passa Una (154), Araucária (159), Barigui (169), Portão (175), Curitiba (183), - E.F.P.....	<u>183</u>
TOTAL.....	316
a PONTA GROSSA	
de REBOUÇAS a PONTA GROSSA, via Riosinho (16), Iratí (26), Florestal (36), Fernandes Pinheiro (43), Diamantina (52), Teixeira Soares (59), Rio das Almas (66), Valinhos (79), Entre Rios (98), Roxo Roiz (109), Tibagi (117), Oficinas (129), - E.F.S.P.R.G.....	133
a UNIÃO DA VITÓRIA	
de REBOUÇAS a UNIÃO DA VITÓRIA, via Rio Azul (22), Malé (49), Dorizon (61),	

1917

1. [Faint text]

2. [Faint text]

3. [Faint text]

4. [Faint text]

5. [Faint text]

6. [Faint text]

7. [Faint text]

8. [Faint text]

9. [Faint text]

10. [Faint text]

11. [Faint text]

12. [Faint text]

13. [Faint text]

14. [Faint text]

15. [Faint text]

ITINERÁRIOS E VIAS DE TRANSPORTE	EXTENSÃO EM KM.
Paulo Frontin (82), Vargem Grande (97), Paula Freitas (114), - E.F.S.P.R.G.....	132
á ÁGUA CLARA	
de REBOUÇAS á ÁGUA CLARA, via Riosinho (16), - E.F.S.P.R.G.....	16
de Riosinho a Monjolo (8), Arrôio Grande (18), Governador Ribas (33), Água Clara (40), - Ramal de Guaruapuava.....	<u>40</u>
TOTAL.....	56
a FLUVIÓPOLIS - NAVEGAÇÃO FLUVIAL	
de REBOUÇAS a FLUVIÓPOLIS, via Pôrto dos Mineiros (2), - carroça.....	2
do Pôrto dos Mineiros á Cortiça (20), Queimados (28), PÔRTO SOARES (40), Passo do Meio (56), Emboque (64), Pôrto Simplicio (77), Barra do Potinga (82), - Rio Potinga.....	82
da Barra do Potinga a FLUVIÓPOLIS (6), - Rio Iguaçú.....	<u>6</u>
TOTAL.....	90
a SÃO MATÊUS - NAVEGAÇÃO FLUVIAL	
de REBOUÇAS a SÃO MATÊUS, via Pôrto dos Mineiros (2), - carroça.....	2
do Pôrto dos Mineiros á Cortiça (20), Queimados (28), PÔRTO SOARES (40), Passo do Meio (56), Emboque (64), Pôrto Simplicio (77), Barra do Potinga (82), - Rio Potinga.....	82
da Barra do Potinga á Lagôa do Norte (8), Barra do Rio Negro (10), Roseira (33), SÃO MATÊUS (56), - Rio Iguaçú.....	<u>56</u>
TOTAL.....	<u>140</u>

ITINERÁRIOS E VIAS DE TRANSPORTE	EXTENSÃO EM KM.
34 - RIBEIRÃO CLARO	
a CURITIBA	
de RIBEIRÃO CLARO a CURITIBA, via Bifurc. (23), Jacarézinho (29), Santo Antônio da Platina (51), Joaquim Távora (89), Quatiguá (99), Siqueira Campos (120), Barbosas (126), Venceslau Braz (150), São José (165), Bifurc. Cachoeirinha (183), Rio Cinzas (199), Joaquim Murtinho (225), Piraí (249), Bifurc. (254), Pedras (264), Rio Iapó (268), Capão da Onça (287), Maracaná (295), Morros (303), Rio Ribeirinha (321), Bifurc. (335), Bifurc. Três Córregos (344), Rio Açungui (355), Batêias (377), Campo Magro (387), Santa Felicidade (400), - automóvel	407
de RIBEIRÃO CLARO a CURITIBA, via São Sebastião (16), Carlópolis (31), - automóvel.....	31
de Carlópolis a Alemôa (18), Salto do Itararé (24), Santana do Itararé (43), São José da Boa Vista (67), - carroça.....	67
de São José da Boa Vista á Bifurc. (9), Sengés (32), - automóvel.....	32
de Sengés a Rio do Bugre (11), Jaguariáiva (65), Cercadinho (83), Água Clara (101), Campina dos Elias (116), Água Branca (124), Varzeão (137), Barra do Teixeira (162), Cêro Azul (187), Rio Branco (254), Tamandaré (267), Cachoeira (269), - carroça.....	269
de Cachoeira a Curitiba (11), - automóvel.....	11
TOTAL.....	410

ITINERÁRIOS E VIAS DE TRANSPORTE	EXTENSÃO EM KM.
a CAMBARÁ de RIBEIRÃO CLARO a CAMBARÁ, via Bifurc. (23), Jacarézinho (29), - automóvel	50
a JACARÉZINHO de RIBEIRÃO CLARO a JACARÉZINHO, via Bi- furc.(23), - automóvel.....	29
a JOAQUIM TÁVORA de RIBEIRÃO CLARO a JOAQUIM TÁVORA, via São Sebastião (16), - automóvel...	16
de São Sebastião a Joá (29), Joa- quim Távora (44), - carroça.....	<u>44</u>
TOTAL.....	60
a CARLÓPOLIS de RIBEIRÃO CLARO a CARLÓPOLIS, via São Se- bastião (16), - automóvel.....	31
a SANTO ANTÔNIO DA PLATINA de RIBEIRÃO CLARO a SANTO ANTÔNIO DA PLA- TINA, via Bifurc.(23), Jacarézinho (29), - automóvel.....	51
a CURITIBA de RIBEIRÃO CLARO a CURITIBA, via Bifurc. (23), Jacarézinho (29), - automóvel	29
de Jacarézinho a Guimarães Carnei- ro (16), Platina (25), Cons ^o Zacarias (39), Presidente Getúlio (57), Quati- guá (68), Siqueira Campos (92), Bar- bosas (101), Venceslau Braz (121), São José (138), Cachoeirinha (163), Calógeras (176), Jaguariaíva (191), - Ramal do Paranapanema.....	191
de Jaguariaíva á Cilada (15), Presi- dente Castilhos (25), Joaquim Murti- nho (35), Espalha Brazas (47), Pirai	

[The text in this section is extremely faint and illegible. It appears to be a list or a series of entries, possibly organized in columns, but the specific details cannot be discerned.]


ITINERÁRIOS E VIAS DE TRANSPORTE	EXTENSÃO EM KM.
(58),Tijuco Preto (68), Caxambú (82),Iapó (89),Castro (98),Tronco (110),Carambei (122),Boqueirão(131) Pitangui (140),Ponta Grossa (155), - E.F.S.P.R.G.....	155
de Ponta Grossa a Desvio Ribas(21), Lago (35),Palmeira (53),Nova Res- tinga (67),Pôrto Amazonas (81),Ca- iacanga (90),Eng ^o Blei (107),Serri- nha (111),João Eugênio (124),Guaçu vira (141),Passa Una (154),Araucá- ria (159),Barigui (169),Portão(175) Curitiba (183), - E.F.P.....	<u>183</u>
TOTAL.....	558

IN SENATE
JANUARY 18, 1887

REPORT
OF THE
COMMISSIONERS OF THE LAND OFFICE
IN ANSWER TO A RESOLUTION
PASSED BY THE SENATE
MAY 18, 1886

ALBANY:
PUBLISHED BY THE STATE PRINTING OFFICE,
1887.

ITINERÁRIOS E VIAS DE TRANSPORTE	EXTENSÃO EM KM.
35 - RIO AZUL	
a CURITIBA	
de RIO AZUL a CURITIBA, via Rebouças (18), Riosinho (33), Iratí (39), Fernandes Pinheiro (53), Teixeira Soares (65), Papagaios Novos (113), Bifurc. (129), Palmeira (131), Restinga Sêca (149), São Luiz (169), Campo Largo (194), Timbotuva (207), Ferraria (210), Cam po Comprido (218); - automóvel.....	227
á PALMEIRA	
de RIO AZUL á PALMEIRA, via Rebouças (18), Riosinho (33), Fernandes Pinheiro (53), Teixeira Soares (65), Papagaios Novos (113), Bifurc. (129), - auto- móvel.....	131
a IRATÍ	
de RIO AZUL a IRATÍ, via Rebouças (18), Rio sinho (33), - automóvel.....	39
a REBOUÇAS	
de RIO AZUL a REBOUÇAS, - automóvel.....	18
a SÃO MATÊUS	
de RIO AZUL a SÃO MATÊUS, via Pedras (36), - carroça.....	46
a UNIÃO DA VITÓRIA	
de RIO AZUL a UNIÃO DA VITÓRIA, via Malé (23), Dorizon (33), Paulo Frontin (46), Vargem Grande (56), Paula Frei tas (70), - automóvel.....	88
a MALÉ	
de RIO AZUL a MALÉ, - automóvel.....	23
a SOARES	
de RIO AZUL a SOARES, - carroça.....	22



ITINERÁRIOS E VIAS DE TRANSPORTE	EXTENSÃO EM KM.
a CURITIBA	
de RIO AZUL a CURITIBA, via Rebouças (22), Riosinho (38), Iratí (48), Florestal (58), Fernandes Pinheiro (65), Diamantina (74), Teixeira Soares (82), Rio das Almas (89), Valinhos (102), Entre Rios (121), Roxo Roiz (132), Tibagi (140), Oficinas (152), Ponta Grossa (156), - E.F.S.P.R.G.....	156
de Ponta Grossa a Desvio Ribas (21), Lago (35), Palmeira (53), Nova Restinga (67), Pôrto Amazonas (81), Caiacanga (90), Eng ^o Blei (107), Serinha (111), João Eugênio (124), Guajuvira (141), Passa Una (154), Araucária (159), Barigui (169), Portão (175), Curitiba (183), - E.F.P.....	<u>183</u>
TOTAL.....	<u>339</u>
a UNIÃO DA VITÓRIA	
de RIO AZUL a UNIÃO DA VITÓRIA, via Malé (27), Dorizon (39), Paulo Frontin (60), Vargem Grande (75), Paula Freitas (92), - E.F.S.P.R.G.....	110
á ÁGUA CLARA	
de RIO AZUL á ÁGUA CLARA, via Rebouças (22), RIOSINHO (38), - E.F.S.P.R.G.....	38
de Riosinho a Monjolo (8), Arrôio Grande (18), Governador Ribas (33), Água Clara (40), - Ramal de Guaruapuava.....	<u>40</u>
TOTAL.....	<u>78</u>
ao PÔRTO DOS MINEIROS - NAVEGAÇÃO FLUVIAL	
de RIO AZUL ao PÔRTO DOS MINEIROS, via SOARES (22), - carroçá.....	22

ITINERÁRIOS E VIAS DE TRANSPORTE	EXTENSÃO EM KM.
de SOARES a Queimados (12), Cortiça (20), Pôrto dos Mineiros (40), - Rio Potinga.....	<u>40</u>
TOTAL.....	62
a FLUVIÓPOLIS - NAVEGAÇÃO FLUVIAL	
de RIO AZUL a FLUVIÓPOLIS, via SOARES (22), - carroça.....	22
de SOARES a Passo do Meio (16), Emboque (24), Pôrto Simplicio (37), Barra do Rio Potinga (42), - Rio Potinga.....	<u>42</u>
da Barra do Rio Potinga a FLUVIÓPOLIS (6), - Rio Iguaçu.....	<u>6</u>
TOTAL.....	70
a SÃO MATEÚS - NAVEGAÇÃO FLUVIAL	
de RIO AZUL a SÃO MATEÚS, via SOARES (22), - carroça.....	22
de SOARES a Passo do Meio (16), Emboque (24), Pôrto Simplicio (37), Barra do Potinga (42), - Rio Potin ga.....	<u>42</u>
da Barra do Rio Potinga á Lagôa do Norte (8), Barra do Rio Negro (10), Roseira (33), SÃO MATEÚS (56), - Rio Iguaçu.....	<u>56</u>
TOTAL.....	120

[illegible text]

[illegible text]

[illegible text]

[illegible text]

[illegible text]

[illegible text]

[illegible text]

[illegible text]

ITINERÁRIOS E VIAS DE TRANSPORTE	EXTENSÃO EM KM.
36 - RIO NEGRO	
a CURITIBA	
de RIO NEGRO a CURITIBA, via Bifurc. (16), Lapa (44), Contenda (70), Araucária (89), Bifurc. (93), Barigui (101), Portão (109), - automóvel.....	115
à ARAUCÁRIA	
de RIO NEGRO à ARAUCÁRIA, via Bifurc. (16), Lapa (44), Contenda (70), - automó- vel.....	89
à LAPA	
de RIO NEGRO à LAPA, via Bifurc. (16), - automóvel.....	44
de RIO NEGRO à LAPA, via Campo Tenente (22), - carroça.....	22
de Campo Tenente a Entronc. (9), La- pa (37), - automôvel.....	<u>37</u>
TOTAL.....	59
a SÃO MATEÚS	
de RIO NEGRO a SÃO MATEÚS, via Antônio Olin- to (60), Encruz. (78), - carroça....	93
a PANGARÉ	
de RIO NEGRO a PANGARÉ, via Pien (45), Cam- pina (50), Doce (58), - carroça....	65
a PIEN	
de RIO NEGRO a PIEN, - carroça.....	45
a CAMPO TENENTE	
de RIO NEGRO a CAMPO TENENTE, - carroça..	22
a CURITIBA	
de RIO NEGRO a CURITIBA, via Campo Tenente (27), Rio da Várzea (36), Lavrinha	



ITINERÁRIOS E VIAS DE TRANSPORTE	EXTENSÃO EM KM.
(48),Lapa (59),Eng ^o Blei (89),Ser- rinha (93),João Eugênio (106),Gua- juvira (123),Passa Una (136),Esta- ção Araucária (140),Barigui (150), Portão (156), - E.F.P.....	165
á LAPA	
de RIO NEGRO á LAPA, via Campo Tenente (27), Rio da Várzea (36),Lavrinha (48), - E.F.P.....	59
á PALMEIRA	
de RIO NEGRO á PALMEIRA, via Campo Tenente (27),Rio da Várzea (36),Lavrinha (48),Lapa (59),Eng ^o Blei (89),Caia canga (106),Pôrto Amazonas (115), Nova Restinga (129), - E.F.P.....	143
a UNIÃO DA VITÓRIA - NAVEGAÇÃO FLUVIAL	
de RIO NEGRO a UNIÃO DA VITÓRIA, via Rio da Várzea (35),Cipriano (62), Butiá (65),Estrela (75),Vera Cruz (78), Okuinski (83),Pôrto de Pedra (85), Cuibida (94),Corvo Branco (120),Ma- to Queimado (125),Capoeirinha (140), Água Branca (155),Pôrto Ribeiro (159),Piedade (161),Mandaçaia (167), Barra do Rio Negro (177), - Rio Ne- gro.....	177
da Barra do Rio Negro á Lagôa do Norte (2),Barra do Rio Potinga (10), FLUVIÓPOLIS (16),Vera Guarani (44), Valões-Jararaca (72),Escada-Poço Preto (81),Estácios (96),UNIAO DA VITÓRIA (115), - Rio Iguaçu.....	115
TOTAL.....	292



ITINERÁRIOS E VIAS DE TRANSPORTE	EXTENSÃO EM KM.
37 - SÃO JOÃO DO TRIUNFO	
a CURITIBA	
de SÃO JOÃO DO TRIUNFO a CURITIBA, via Gua- iaca (14), Bifurc. (48), Palmeira (50), Restinga Sêca (68), São Luiz (88), Campo Largo (113), Timbotuva (126), Ferraria (129), Campo Comprido (137), - automóvel.....	146
á PALMEIRA	
de SÃO JOÃO DO TRIUNFO á PALMEIRA, via Gua- iaca (14), Bifurc. (48), - automóvel	50
á LAPA	
de SÃO JOÃO DO TRIUNFO á LAPA, via Guaiaca (14), - automóvel.....	14
de Guaiaca a Coxilhão (8), Palmira (14), Água Azul (39), Faxinal dos Cas- tilhos (58), Lapa (84), - carroça...	<u>84</u>
TOTAL.....	98
a RIO NEGRO	
de SÃO JOÃO DO TRIUNFO a RIO NEGRO, via São Matêus (30), - automóvel.....	30
de São Matêus á Encruz. (15), Antô- nio Olinto (33), Rio Negro (93), - carroça.....	<u>93</u>
TOTAL.....	123
a SÃO MATEÚS	
de SÃO JOÃO DO TRIUNFO a SÃO MATEÚS, - automóvel.....	30
a TEIXEIRA SOARES	
de SÃO JOÃO DO TRIUNFO a TEIXEIRA SOARES, via Guaiaca (14), Bifurc. (48), Papa-	


...

ITINERÁRIOS E VIAS DE TRANSPORTE	EXTENSÃO EM KM.
gaios Novos (64), - automóvel a REBOUÇAS	112
de SÃO JOÃO DO TRIUNFO a REBOUÇAS, via São Matêus (30), - automóvel.....	30
de São Matêus a Pedras (10), Rio A- zul (46), - carroça.....	46
de Rio Azul a Rebouças (18), - au- tomóvel.....	<u>18</u>
TOTAL.....	94
à PALMIRA	
de SÃO JOÃO DO TRIUNFO à PALMIRA via Gua- iaca (14), - automóvel.....	14
de Guaiaca a Coxilhão (8), Palmira (14), - carroça.....	<u>14</u>
TOTAL.....	28
a CURITIBA	
de SÃO JOÃO DO TRIUNFO a CURITIBA, via Gua- iaca (14), Bifurc. (48), Palmeira (50), - automóvel.....	50
de Palmeira a Nova Restinga (14), Pôrto Amazonas (28), Caiacanga (37), Eng ^o Blei (54), Serrinha (59), João Eugênio (71), Guajuvira (88), Passa Una (101), Araucária (106), Barigüí (116), Portão (122), Curitiba (130), - E.F.P.....	<u>130</u>
TOTAL.....	180
a PÔRTO AMAZONAS - NAVEGAÇÃO FLUVIAL	
de SÃO JOÃO DO TRIUNFO a PÔRTO AMAZONAS, via Guaiaca (14), - automóvel.....	14
de Guaiaca a Coxilhão (8), PALMIRA (14), - carroça.....	14

ITINERÁRIOS E VIAS DE TRANSPORTE	EXTENSÃO EM KM.
de PALMIRA a Cantagalo (21), Sete Palmeiras (48), PÔRTO. AMAZONAS (79), - Rio Iguaçu.....	<u>79</u>
TOTAL.....	107
a UNIÃO DA VITÓRIA - NAVEGAÇÃO FLUVIAL	
de SÃO JOÃO DO TRIUNFO a UNIÃO DA VITÓRIA, via Guaíaca (14), - automóvel.....	14
de Guaíaca a Coxilhão (8), PALMIRA (14), - carroça.....	14
de PALMIRA a Rancho de Taboa (7), São João (18), Pôrto da Cruz (19), Mato Queimado (31), Canoeiro (33), Pôrto Feliz (38), Barra do Imbuial (44), Imbuial (45), Água Branca (48), Pedra de Afiar (50), Durgo (58), Var gem Grande (61), SÃO MATEUS (76), Roseira (99), Barra do Rio Negro (122), Lagôa do Norte (124), Barra do Rio Potinga (132), FLUVIÓPOLIS (138), Vera Guarani (166), Valões-Jararaca (194), Escada-Poço Preto, (203), Está cios (218), UNIÃO DA VITÓRIA (237), - Rio Iguaçu.....	<u>237</u>
TOTAL.....	265




ITINERÁRIOS E VIAS DE TRANSPORTE	EXTENSÃO EM KM.
38 - SÃO JOSÉ DOS PINHAIS	
a CURITIBA	
de SÃO JOSÉ DOS PINHAIS a CURITIBA, - automôvel.....	15
a PIRAQUARA	
de SÃO JOSÉ DOS PINHAIS a PIRAQUARA, via Col.Nova Tirol (12), - carroça....	25
à ARAUCÁRIA	
de SÃO JOSÉ DOS PINHAIS à ARAUCÁRIA, via Umbará (14),Bifurc. (21), - carroça.....	27
a AGUDOS	
de SÃO JOSÉ DOS PINHAIS a AGUDOS, via Umbará (14), - carroça.....	14
de Umbará a Mandirituba (27),Agudos (60), - automóvel.....	<u>60</u>
TOTAL.....	74
a MANDIRITUBA	
de SÃO JOSÉ DOS PINHAIS a MANDIRITUBA, via Umbará (14), - carroça.....	14
de Umbará a Mandirituba (27), - automóvel.....	<u>27</u>
TOTAL.....	41
a TIJUCAS	
de SÃO JOSÉ DOS PINHAIS a TIJUCAS, via Bifurc.(12),Povoado Campo Largo (20), Rincão (37), - automóvel.....	50
à GARUVA	
de SÃO JOSÉ DOS PINHAIS à GARUVA, via Bifurc.(12),Povoado Campo Largo(20), Rincão (37), - automóvel.....	30
de Garuva a Joinville (43), - automóvel.....	43



ITINERÁRIOS E VIAS DE TRANSPORTE	EXTENSÃO EM KM.
39 - SÃO MATÊUS	
a CURITIBA	
de SÃO MATÊUS a CURITIBA, via São João do Triunfo (30), Guaiáca (44), Bifurc. (78), Palmeira (80), Restinga Sêca (98), São Luiz (118), Campo Largo (143), Timbotuva (156), Ferraria (159), Campo Comprido (168), - automóvel.	177
de SÃO MATÊUS a CURITIBA, via Encruz. (15), Água Amarela (34), Faxinal dos Castilhos (66), Lapa (92), - carroça.. da Lapa á Contenda (26), Araucária (45), Bifurc. (49), Barigui (57), Portão (65), Curitiba (71), - automóvel	92
	<u>71</u>
TOTAL.....	163
a SÃO JOÃO DO TRIUNFO	
de SÃO MATÊUS a SÃO JOÃO DO TRIUNFO, - automóvel.....	30
a RIO NEGRO	
de SÃO MATÊUS a RIO NEGRO, via Encruz. (15) Antônio Olinto (33), - carroça....	93
á LAPA	
de SÃO MATÊUS a LAPA, via Encruz. (15), Água Amarela (34), Faxinal dos Castilhos (66), - carroça.....	92
á PALMEIRA	
de SÃO MATÊUS á PALMEIRA, via São João do Triunfo (30), Guaiáca (44), Bifurc. (78), - automóvel.....	80
a MALÉ	
de SÃO MATÊUS a MALÉ, via Pedras (10), Pas so do Meio (24), Faxinal (33), - carroça.....	48



ITINERÁRIOS E VIAS DE TRANSPORTE	EXTENSÃO EM KM.
a RIO AZUL de SÃO MATÊUS a RIO AZUL, via Pedras (10), - carroça.....	46
a REBOUÇAS de SÃO MATÊUS a REBOUÇAS, via Pedras (10), Rio Azul (46), - carroça..... de Rio Azul a Rebouças (18), - au- tomóvel.....	46 <u>18</u>
TOTAL.....	64
a FLUVIÓPOLIS de SÃO MATÊUS a FLUVIÓPOLIS, - carroça...	40
a TRÊS BARRAS de SÃO MATÊUS a TRÊS BARRAS, via Tesoura (15), - automóvel.....	32
a PÔRTO AMAZONAS - NAVEGAÇÃO FLUVIAL de SÃO MATÊUS a PÔRTO AMAZONAS, via Var- gem Grande (15), Durgo (18), Pedra de Afilar (26), Água Branca (28), Imbuial (31), Barra do Imbuial (32), Pôrto Feliz (38), Canoeiro (43), Ma- to Queimado (45), Pôrto da Cruz (57), São João (58), Rancho de Taboa (69), PALMIRA (76), Cantagalo (97), Sete Palmeiras (124), - Rio Iguaçu.....	155
a UNIÃO DA VITÓRIA - NAVEGAÇÃO FLUVIAL de SÃO MATÊUS a UNIÃO DA VITÓRIA, via Ro- seira (23), Barra do Rio Negro (46), Lagôa do Norte (48), Barra do Potin- ga (56), FLUVIÓPOLIS (62), Vera Gua- raní (90), Valões-Jararaca (118), Es- cada-Poço Preto (127), Estácios (142) - Rio Iguaçu.....	161



THE HISTORY OF THE

The first part of the history of the
 world is the history of the
 creation of the world and the
 life of the first man, Adam.
 The second part is the history of
 the world from the time of
 the fall of Adam to the
 birth of Jesus Christ.
 The third part is the history of
 the world from the birth of
 Jesus Christ to the present
 time.

ITINERÁRIOS E VIAS DE TRANSPORTE

EXTENSÃO
EM KM.

a FLUVIÓPOLIS

de SÃO MATÊUS a FLUVIÓPOLIS, via Roseira
(23), Barra do Rio Negro (46), Lagôa
do Norte (48), Barra do Rio Potinga
(56), - Rio Iguaçu.....


62



ITINERÁRIOS E VIAS DE TRANSPORTE	EXTENSÃO EM KM.
40 - SÃO JERÔNIMO	
a CURITIBA	
de SÃO JERÔNIMO a CURITIBA, via Lageado Liso (38), Caetê (59), Barro Preto (90), Ventania (96), Entronc. (106), Serra das Furnas (146), Piraí (156), Bifurc. (161), Pedras (171), Rio Iapó (175), Capão da Onça (194), Maracanã (202), Morros (210), Rio Ribeirinha (228), Bifurc. (242), Bifurc. Três Côrregos (251), Rio Açunguí (262), Batéias (284), Campo Magro (294), Santa Felicidade (307), - automóvel..	314
a TIBAGÍ	
de SÃO JERÔNIMO a TIBAGÍ, via Lageado Liso (38), Caetê (59), Barro Preto (90), Ventania (96), Fortaleza (117), - automóvel.....	139
a PIRAÍ	
de SÃO JERÔNIMO a PIRAÍ, via Lageado Liso (38), Caetê (59), Barro Preto (90), Ventania (96), Entronc. (106), Serra das Furnas (146), - automóvel.	156
a JAGUARIAÍVA	
de SÃO JERÔNIMO a JAGUARIAÍVA, via Lageado Liso (38), Caetê (59), Barro Preto (90), Ventania (96), Entronc. (106), Lamedor (109), Rio Cinzas (143), Bifurc. Cachoeirinha (159), Cachoeirinha (162), - automóvel.....	162
de Cachoeirinha a Jaguariaíva (25), - carroça.....	25
TOTAL.....	187
a TOMAZINA	
de SÃO JERÔNIMO a TOMAZINA, via Lageado Li	



ITINERÁRIOS E VIAS DE TRANSPORTE	EXTENSÃO EM KM.
so (38), - automóvel.....	38
de Lageado Liso a Cambuí (19), Figueira (23), Nova Vola (41), Nova Tokio (55), Barra Bonita (68), - carroça.....	68
da Barra Bonita a Pinhalão (20), Tomazina (35), - automóvel.....	<u>35</u>
TOTAL.....	141
a CORNÉLIO PROCÓPIO	
de SÃO JERÔNIMO a CORNÉLIO PROCÓPIO, via Arixiguana (18), Congonhinhas (38), - automóvel.....	96
a LONDRINA	
de SÃO JERÔNIMO a LONDRINA, via Arixiguana (18), Assaí (60), Entronc. (76), Jataí (82), Ibiporã (94), - automóvel....	104
a SERTANÓPOLIS	
de SÃO JERÔNIMO a SERTANÓPOLIS, via Arixiguana (18), Assaí (60), Entronc. (76), Jataí (82), Encruz. (93), - automóvel.....	109
a CAETÊ	
de SÃO JERÔNIMO a CAETÊ, via Lageado Liso (38), - automóvel.....	59
a CONGONHINHAS	
de SÃO JERÔNIMO a CONGONHINHAS, via Arixiguana (18), - automóvel.....	38
a ASSAÍ	
de SÃO JERÔNIMO a ASSAÍ, via Arixiguana (18), - automóvel.....	60
a JATAÍ	
de SÃO JERÔNIMO a JATAÍ, via Arixiguana (18), Assaí (60), Entronc. (76), - automóvel.....	82




ITINERÁRIOS E VIAS DE TRANSPORTE	EXTENSÃO EM KM.
41 - SENGÉS	
a CURITIBA	
de SENGÉS a CURITIBA, via Rio do Bugre (11), Jaguariaíva (65), Joaquim Murtinho (106), - carroça.....	106
de Joaquim Murtinho a Pirai (24), Bifurc.(29), Pedras (39), Rio Iapó (43), Capão da Onça (62), Maracanã (70), Morros (78), Rio Ribeirinha (96), Bifurc.(110), Bifurc. Três Cór- regos (119), Rio Açunguí (130), Ba- têias (152), Campo Magro (162), San- ta Felicidade (175), Curitiba (182), - automóvel.....	<u>182</u>
TOTAL.....	288
a VENCESLAU BRAZ	
de SENGÉS a VENCESLAU BRAZ, via Bifurc.(23) São José da Boa Vista (32), - car- roça.....	51
a JAGUARIAÍVA	
de SENGÉS a JAGUARIAÍVA, via Rio do Bugre (11), - carroça.....	65
a CÊRRO AZUL	
de SENGÉS a CÊRRO AZUL, via Rio do Bugre (11), Jaguariaíva (65), Cercadinho (83), Água Clara (101), Campina dos Elias (116), Água Branca (124), Var- zeão (137), Barra do Teixeira (162), - carrôça.....	187
a CURITIBA	
de SENGÉS a CURITIBA, via Tucunduva (10), Rio do Bugre (19), Fabio Rego (33), Eng ^o Schamber (44), Rio das Mortes (53), Samambaia (65), Jaguariaíva (74), Cilada (89), Presidente Casti-	

1. The first part of the report deals with the general principles of the subject. It is divided into two main sections, the first of which is devoted to the history of the subject, and the second to the principles of the subject. The history of the subject is traced back to the time of the Greeks, and the principles of the subject are discussed in a general way.


2. The second part of the report deals with the application of the principles of the subject to the various branches of the subject. It is divided into three main sections, the first of which is devoted to the application of the principles of the subject to the study of the subject, the second to the application of the principles of the subject to the study of the subject, and the third to the application of the principles of the subject to the study of the subject.

3. The third part of the report deals with the application of the principles of the subject to the various branches of the subject. It is divided into three main sections, the first of which is devoted to the application of the principles of the subject to the study of the subject, the second to the application of the principles of the subject to the study of the subject, and the third to the application of the principles of the subject to the study of the subject.


ITINERÁRIOS E VIAS DE TRANSPORTE	EXTENSÃO EM KM.
Ihos (99), Joaquim Murtinho (109), Espalha Brazas (121), Piraí (132), Tijuco Preto (142), Caxambú (156), Iapó (163), Castro (172), Tronco (184), Carambei (196), Boqueirão (205), Pi- tanguí (214), Ponta Grossa (229), - E.F.S.P.R.G.....	229
de Ponta Grossa a Desvio Ribas (21) Lago (35), Palmeira (53), Nova Res- tinga (67), Pôrto Amazonas (81), Ca- iacanga (90), Eng ^o Blei (107), Ser- rinha (111), João Eugênio (124), Gua- juvira (141), Passa Una (154), Arau- cária (159), Barigui (169), Portão (175), Curitiba (183), - E.F.P.....	<u>183</u>
TOTAL.....	412



ITINERÁRIOS E VIAS DE TRANSPORTE	EXTENSÃO EM KM.
42 - SANTO ANTÔNIO DA PLATINA	
a CURITIBA	
de SANTO ANTÔNIO DA PLATINA a CURITIBA, via Joaquim Távora (38), Quatiguá (48), Siqueira Campos (69), Barbosas (75), Venceslau Braz (99), São José (114), Bifurc. Cachoeirinha (132), Rio Cinzas (148), Joaquim Murtinho (174), Pirai (198), Bifurc. (203), Pe- dras (213), Rio Iapó (217), Capão da Onça (236), Maracanã (244), Morros (252), Rio Ribeirinha (270), Bifurc. (284), Bifurc. Três Córregos (293), Rio Açunguá (304), Batêias (326), Campo Magro (336), Santa Felicidade (349), - automóvel.....	356
a BANDEIRANTES	
de SANTO ANTÔNIO DA PLATINA a BANDEIRANTES via Entronc. (14), Lageado (35), - automóvel.....	63
a CAMBARÁ	
de SANTO ANTÔNIO DA PLATINA a CAMBARÁ, via Jacarézinho (22), - automóvel.....	43
de Santo Antônio da Platina a Cam- bará - carroça.....	33
a JACARÉZINHO	
de SANTO ANTÔNIO DA PLATINA a JACARÉZINHO, - automóvel.....	22
a JOAQUIM TÁVORA	
de SANTO ANTÔNIO DA PLATINA a JOAQUIM TÁ- VORA, - automóvel.....	38
a LAGEADO	
de SANTO ANTÔNIO DA PLATINA a LAGEADO, via	




ITINERÁRIOS E VIAS DE TRANSPORTE	EXTENSÃO EM KM.
Entronc.(14), - automóvel..... a PINHAL	35
de SANTO ANTÔNIO DA PLATINA a PINHAL, via Entronc.(14), Jundiaí (29), - auto móvel.....	29
de Jundiaí a Pinhal (14), - carro ça.....	14
TOTAL.....	43
a JUNDIAÍ	
de SANTO ANTÔNIO DA PLATINA a JUNDIAÍ, via Entronc.(14), - automóvel....	29
a CONSELHEIRO ZACARIAS	
de SANTO ANTÔNIO DA PLATINA a CONS ^o ZACA RIAS, - carroça.....	18
a CURITIBA	
de SANTO ANTÔNIO DA PLATINA a ESTAÇÃO PLATINA, - automóvel.....	8
da Estação Platina a Cons ^o Zaca rias (14), Presidente Getúlio(32), Quatiguá (43), Siqueira Campos(67), Barbosas. (76), Venceslau Braz (96), São José (113), Cachoeirinha (138), Calógeras (151), Jaguariaíva (166), - Ramal do Paranapanema.....	166
de Jaguariaíva á Cilada (15), Pre sidente Castilhos (25), Joaquim Mur tinho (35), Espalha Brazas (47), Pi raí (58), Tijuco Preto (68), Caxam bú (82), Iapó (89), Castro (98), Tron co (110), Carambeí (122), Boqueirão (131), Pitangui (140), Ponta Grossa (155), - E.F.S.P.R.G.....	155
de Ponta Grossa a Desvio Ribas (21), Lago (35), Palmeira (53), Nova	



ITINERÁRIOS E VIAS DE TRANSPORTE	EXTENSÃO EM KM.
Restinga (67), Pôrto Amazonas (81), Caiacanga (90), Eng ^o Blei (107), Ser rinha (111), João Eugênio (124), Gua juvira (141), Passa Una (154), Arau- cária (159), Barigui (169), Portão (175), Curitiba (183), - E.F.P.....	<u>183</u>
TOTAL.....	512



ITINERÁRIOS E VIAS DE TRANSPORTE	EXTENSÃO EM KM.
43 - SERTANÓPOLIS	
a CURITIBA	
de SERTANÓPOLIS a CURITIBA, via Encruz. (16), Jataí (27), Entronc. (33), Assaí (49), Arixiguana (91), São Jerônimo (109), Lageado Liso (147), Caetê (168), Barro Preto (199), Ventania (205); Entronc. (215), Serra das Furnas (255), Piraí (265), Bifurc. (270), Pedras (280), Rio Iapó (284), Capão da Onça (303), Maracanã (311), Morros (319), Rio Ribeirinha (337), Bifurc. (351), Bifurc. Três Córregos (360), Rio Açunguí (371), Batêias (393), Campo Magro (403), Santa Felicidade (416), - automóvel...	423
a LONDRINA	
de SERTANÓPOLIS a LONDRINA, via Entronc. (25), Heimtal (30), - carroça.....	37
a BANDEIRANTES	
de SERTANÓPOLIS a BANDEIRANTES, via Encruz. (16), Jataí (27), Entronc. (33), Cornélio Procópio (82), Santa Mariana (103), - automóvel.....	128
a CORNÉLIO PROCÓPIO	
de SERTANÓPOLIS a CORNÉLIO PROCÓPIO, via Encruz. (16), Jataí (27), Entronc. (33), - automóvel.....	82
a SÃO JERÔNIMO	
de SERTANÓPOLIS a SÃO JERÔNIMO, via Encruz. (16), Jataí (27), Entronc. (33), Assaí (49), Arixiguana (91), - automóvel..	109
a 1º DE MAIO	
de SERTANÓPOLIS a 1º DE MAIO, via Bifurc.	



ITINERÁRIOS E VIAS DE TRANSPORTE	EXTENSÃO EM KM.
(6), - carroça.....	36
a IBIPORÃ	
de SERTANÓPOLIS a IBIPORÃ, via Encruz. (16), - automóvel.....	29
a CURITIBA	
de SERTANÓPOLIS a CURITIBA, via Encruz. (16) Jataí (27), - automóvel.....	27
de Jataí a Frei Timóteo (9), Serra Morena (20), Pirianito (31), Congo- nhas (42), Cornélio Procópio (60), Santa Mariana (77), Bandeirantes (103), Ingá (127), Meireles (143), Cambará (155), Léo Flora (164), Pre- sidente Munhoz (170), Marques dos Reis (177), - E.F.S.P.....	177
de Marques dos Reis a Jacarézinho (19), Guimarães Carneiro (35), Pla- tina (44), Cons ^a Zacarias (58), Pre- sidente Getúlio (76), Quatiguá (87), Siqueira Campos (111), Barbosas (120), Venceslau Braz (140), São José (157), Cachoeirinha (182), Calógeras (195), Jaguariaíva (210), - Ramal do Para- napanema.....	210
de Jaguariaíva á Cilada (15), Presi- dente Castilhos (25), Joaquim Murti- nho (35), Espalha Brazas (47), Piraí (58), Tijuco Preto (68), Caxambú (82), Iapó (89), Castro (98), Tronco (110), Carambei (122), Boqueirão (131), Pi- tanguí (140), Ponta Grossa (155), - E.F.S.P.R.G.....	155
de Ponta Grossa a Desvio Ribas (21), Lago (35), Palmeira (53), Nova Restinga (67), Pôrto Amazonas (81),	

Table of Contents

Introduction	1
Chapter I	10
Chapter II	20
Chapter III	30
Chapter IV	40
Chapter V	50
Chapter VI	60
Chapter VII	70
Chapter VIII	80
Chapter IX	90
Chapter X	100
Chapter XI	110
Chapter XII	120
Chapter XIII	130
Chapter XIV	140
Chapter XV	150
Chapter XVI	160
Chapter XVII	170
Chapter XVIII	180
Chapter XIX	190
Chapter XX	200
Chapter XXI	210
Chapter XXII	220
Chapter XXIII	230
Chapter XXIV	240
Chapter XXV	250
Chapter XXVI	260
Chapter XXVII	270
Chapter XXVIII	280
Chapter XXIX	290
Chapter XXX	300
Chapter XXXI	310
Chapter XXXII	320
Chapter XXXIII	330
Chapter XXXIV	340
Chapter XXXV	350
Chapter XXXVI	360
Chapter XXXVII	370
Chapter XXXVIII	380
Chapter XXXIX	390
Chapter XL	400
Chapter XLI	410
Chapter XLII	420
Chapter XLIII	430
Chapter XLIV	440
Chapter XLV	450
Chapter XLVI	460
Chapter XLVII	470
Chapter XLVIII	480
Chapter XLIX	490
Chapter L	500


ITINERÁRIOS E VIAS DE TRANSPORTE	EXTENSÃO EM KM.
Caiaçanga (90), Eng ^o Blei (107), Ser rinha (111), João Eugênio (124), Gua juvira (141), Passa Una (154), Arau- cária (159), Barigui (169), Portão (175), Curitiba (183), - E.F.P.....	<u>183</u>
TOTAL.....	752

The text on this page is extremely faint and illegible. It appears to be a historical document, likely a memoir or a letter, given the header. The content is mostly obscured by the low contrast and blurriness of the scan.

ITINERÁRIOS E VIAS DE TRANSPORTE	EXTENSÃO EM KM.
44 - SIQUEIRA CAMPOS	
a CURITIBA	
de SIQUEIRA CAMPOS a CURITIBA, via Barbosas (6), Venceslau Braz (30), São José (45), Bifurc. Cachoeirinha (63), Rio Cinzas (79), Joaquim Murinho (105), Piraí (129), Bifurc. (134), Pedras (144), Rio Iapó (148), Capão da Onça (167), Maracanã (175), Morros (183), Rio Ribeirinha (201), Bifurc. (215), Bifurc. Três Córregos (224), Rio Açunguá (235), Batêias (257), Campo Magro (267), Santa Felicidade (280), - automóvel.....	287
a JOAQUIM TÁVORA	
de SIQUEIRA CAMPOS a JOAQUIM TÁVORA, via Quatiguá (21), - automóvel.....	31
a CARLÓPOLIS	
de SIQUEIRA CAMPOS a CARLOPÓLIS, via Bifurc. (15), Alemôa (28), - carroça.....	46
a TOMAZINA	
de SIQUEIRA CAMPOS a TOMAZINA, via Barbosas (6), - automóvel.....	23
a VENCESLAU BRAZ	
de SIQUEIRA CAMPOS a VENCESLAU BRAZ, via Barbosas (6), - automóvel.....	30
a ALEMÔA	
de SIQUEIRA CAMPOS a ALEMÔA, via Bifurc. (15), - carroça.....	28
ao SALTO DO ITARARÉ	
de SIQUEIRA CAMPOS ao SALTO DO ITARARÉ, via Bifurc. (15), Alemôa (28), - carroça.....	34



ITINERÁRIOS E VIAS DE TRANSPORTE	EXTENSÃO EM KM.
a CURITIBA	
de SIQUEIRA CAMPOS a CURITIBA, via Barbo- sas (9), Venceslau Braz (29), São José (46), Cachoeirinha (71), Caló- geras (84), Jaguariaíva (99), - Ramal do Paranapanema.....	99
de Jaguariaíva á Cilada (15), Pre- sidente Castilhos (25), Joaquim Mur- tinho (35), Espalha Brazas (47), Pi- raí (58), Tijuco Preto (68), Caxam- bú (82), Iapó (89), Castro (98), Tron- co (110), Carambei (122), Boqueirão (131), Pitangui (140), Ponta Grossa (155), - E.F.S.P.R.G.....	155
de Ponta Grossa a Desvio Ribas (21), Lago (35), Palmeira (53), Nova Res- tinga (67), Pôrto Amazonas (81), Ca- iacanga (90), Eng ^o Blei (107), Ser- rinha (111), João Eugênio (124), Gua- juvira (141), Passa Una (154), Arau- cária (159), Barigui (169), Portão (175), Curitiba (183), - E.F.P....	183
TOTAL.....	437
a MARQUES DOS REIS	
de SIQUEIRA CAMPOS a MARQUES DOS REIS, via Quatiguá (24), Presidente Getú- lio (35), Cons ^a Zacarias (53), Pla- tina (67), Guimarães Carneiro (76), Jacarèzinho (92), - Ramal do Para- napanema.....	111



ITINERÁRIOS E VIAS DE TRANSPORTE	EXTENSÃO EM KM.
45 - TEIXEIRA SOARES	
a CURITIBA	
de TEIXEIRA SOARES a CURITIBA, via Papaga- ios Novos (48), Bifurc. (64), Palmei- ra (66), Restinga Sêca (84), São Luiz (104), Campo Largo (129), Timbotuva (142), Ferraria (145), Campo Comprido (153), - automóvel.....	162
a PONTA GROSSA	
de TEIXEIRA SOARES a PONTA GROSSA, via Va- linhos (14), Furquilha (24), Entre Rios (30), Rio Tibagi (50), - auto- móvel.....	62
à PALMEIRA	
de TEIXEIRA SOARES à PALMEIRA, via Papaga- ios Novos (48), Bifurc. (64), - auto- móvel.....	66
a IMBITUVA	
de TEIXEIRA SOARES a IMBITUVA, - carroça.	25
a PRUDENTÓPOLIS	
de TEIXEIRA SOARES a PRUDENTÓPOLIS, via Imbituva, - carroça.....	25
de Imbituva a Natal (24), Prudentó- polis (44), - automóvel.....	<u>44</u>
TOTAL.....	69
a IRATÍ	
de TEIXEIRA SOARES a IRATÍ, via Fernandes Pinheiro (12), - automóvel.....	26
a REBOUÇAS	
de TEIXEIRA SOARES a REBOUÇAS, via Fernan- des Pinheiro (12), Iratí (26), Riosi- nho (32), - automóvel.....	47

ITINERÁRIOS E VIAS DE TRANSPORTE	EXTENSÃO EM KM.
a VALINHOS	
de TEIXEIRA SOARES a VALINHOS, - automóvel a FERNANDES PINHEIRO	14
de TEIXEIRA SOARES a FERNANDES PINHEIRO, - automóvel.....	12
a DIAMANTINA	
de TEIXEIRA SOARES a DIAMANTINA, via Man- gueirinha (24), - carroça.....	31
a CURITIBA	
de TEIXEIRA SOARES a CURITIBA, via Rio das Almas (7), Valinhos (21), Entre Rios (40), Roxo Roiz (51), Tibagi (59), Oficinas (71), Ponta Grossa (75), - E.F.S.P.R.G.....	75
de Ponta Grossa a Desvio Ribas(21), Lago (35), Palmeira (53), Nova Res- tinga (67), Pôrto Amazonas (81), Ca- iacanga (90), Eng ^o Blei (107), Serr inha (111), João Eugênio (124), Gua- juvira (141), Passa Una (154), Arau- cária (159), Barigui (169), Portão (175), Curitiba (183), - E.F.P....	<u>183</u>
TOTAL.....	258
a UNIÃO DA VITÓRIA	
de TEIXEIRA SOARES a UNIÃO DA VITÓRIA, via Diamantina (7), Fernandes Pinheiro (16), Florestal (23), Irati (33), Rio sinho (43), Rebouças (59), Rio Azul (81), Malé (108), Dorizon (120), Pau- lo Frontin (141), Vargem Grande (156) Paula Freitas (173), - E.F.S.P.R.G.	191
a PONTA GROSSA	
de TEIXEIRA SOARES a PONTA GROSSA, via Rio das Almas (7), Valinhos (21), Entre	

ITINERÁRIOS E VIAS DE TRANSPORTE	EXTENSÃO EM KM.
Rios (40), Roxo Roiz (51), Tibagi (59), Oficina (71), - E.F.S.P.R.G.	75
á ÁGUA CLARA	
de TEIXEIRA SOARES á ÁGUA CLARA, via Diamantina (7), Fennandes Pinheiro (16), Florestal (23), Irati (33), Riosinho (43), - E.F.S.P.R.G.....	43
de Riosinho a Monjolo (8), Arrôio Grande (18), Governador Ribas (33), Água Clara (40), - Ramal de Guaruapuava.....	40
TOTAL.....	83

ITINERÁRIOS E VIAS DE TRANSPORTE	EXTENSÃO EM KM.
a SANTO ANTÔNIO DA PLATINA de TOMAZINA a SANTO ANTÔNIO DA PLATINA, via Barbosas (17), Siqueira Cam- pos (23), Quatiguá (44), Joaquim Távora (54), - automóvel.....	92
a JOAQUIM TÁVORA de TOMAZINA a JOAQUIM TÁVORA, via Barbo- sas (17), Siqueira Campos (23), Quatiguá (44), - automóvel.....	54
a SIQUEIRA CAMPOS de TOMAZINA a SIQUEIRA CAMPOS, via Barbo- sas (17), - automóvel.....	23
a SÃO JERÔNIMO de TOMAZINA a SÃO JERÔNIMO, via Pinhalão (15), Barra Bonita (35), automóvel de Barra Bonita a Nova Tokio (13), Nova Vola (27), Figueira (45), Cam- bui (49), Lageado Liso (68), - carroça.....	35
de Lageado Liso a São Jerônimo(38), - automóvel.....	38
TOTAL.....	141
a VENCESLAU BRAZ de TOMAZINA a VENCESLAU BRAZ, via Cerradi- nho (10), - carroça.....	24
a JAGUARIAÍVA de TOMAZINA a JAGUARÍIVA, via Cerradinho (10), Venceslau Braz (24), - carro- ça.....	24
de Venceslau Braz a São José (15), Bifurc. Cachoeirinha (33), Cachoeiri- nha (36), - automóvel.....	36

ITINERÁRIOS E VIAS DE TRANSPORTE	EXTENSÃO EM KM.
de Cachoeirinha a Jaguariaíva (25), - carroça.....	<u>25</u>
TOTAL.....	85
a TIBAGÍ	
de TOMAZINA a TIBAGÍ, via Cerradinho (10), Venceslau Braz (24), - carroça....	24
de Venceslau Braz a São José (15), Bifurc. Cachoeirinha (33), Rio Cin- zas (49), Lambedor (83), Entronc. (86) Ventania (96), Fortaleza (117), Ti- bagí (139), - automóvel.....	<u>139</u>
TOTAL.....	163
a PINHALÃO	
de TOMAZINA a PINHALÃO, - automóvel.....	15
a JABOTÍ	
de TOMAZINA a JABOTÍ, via Pinhalão (15), - automóvel.....	15
de Pinhalão a Jabotí (5), - carro- ça.....	<u>5</u>
TOTAL.....	20
à BARRA BONITA	
de TOMAZINA à BARRA BONITA, via Pinhalão (15), - automóvel.....	35
a CURITIBA	
de TOMAZINA a CURITIBA, via Cerradinho (11), Venceslau Braz (31), - Linha da Barra Bonita e Rio do Peixe.....	31
de Venceslau Braz a São José (17), Cachoeirinha (42), Calógeras (55), Jaguariaíva (70), - Ramal do Para- napanema.....	70

[The text in this section is extremely faint and illegible. It appears to be a list of names and possibly dates, but the characters are too light to transcribe accurately.]

ITINERÁRIOS E VIAS DE TRANSPORTE	EXTENSÃO EM KM.
de Jaguariaíva a Cilada (15), Presi- dente Castilhos (25), Joaquim Mur- tinho (35), Espalha Brazas (47), Piraí (58), Tijuco Preto (68), Caxambú (82), Iapó (89), Castro (98), Tronco (110), Carambei (122), Boqueirão (131), Pi- tanguí (140), Ponta Grossa (155), - E.F.S.P.R.G.....	155
de Ponta Grossa a Desvio Ribas(21), Lago (35), Palmeira (53), Nova Res- tinga (67), Pôrto Amazonas (81), Ca- iacanga (90), Eng ^a Blei (107), Serrí- nha (111), João Eugênio (124), Gua- juvira (141), Passa Una (154), Arau- cária (159), Barigui (169), Portão (175), Curitiba (183), - E.F.P.....	183
TOTAL.....	439
á BARRA BONITA	
de TOMAZINA á BARRA BONITA, via Pinhalão (20), Japira (34), - Linha da Barra Bonita e Rio do Peixe.....	46

ITINERÁRIOS E VIAS DE TRANSPORTE	EXTENSÃO EM KM.
47 - TIBAGÍ	
a CURITIBA	
de TIBAGÍ a CURITIBA, via Três Pontões (31), PiriQUITOS (74), Ponta Grossa (86), Rio Tibagí (98), Palmeira (131), Restinga Sêca (149), São Luiz (169), Campo Largo (194), Timbotuva (207), Ferraria (210), Campo Comprido (218) - automóvel.....	227
de TIBAGÍ a CURITIBA, via Castro (63), Maracaná (86), Morros (94), Rio Ribeirinha (112), Bifurc. (126), Bifurc. Três Córregos (135), Rio Açunguá (146), Batêias (168), Campo Magro (178), Santa Felicidade (191), - automóvel.....	198
a CAMPO LARGO	
de PIRAIÁ a CAMPO LARGO, via Três Pontões (31), PiriQUITOS (74), Ponta Grossa (86), Rio Tibagí (98), Palmeira (131), Restinga Sêca (149), São Luiz (169), - automóvel.....	194
à PALMEIRA	
de TIBAGÍ à PALMEIRA, via Três Pontões (31), PiriQUITOS (74), Ponta Grossa (86), Rio Tibagí (98), - automóvel.....	131
a PONTA GROSSA	
de TIBAGÍ a PONTA GROSSA, via Três Pontões (31), PiriQUITOS (74), - automóvel.....	86
a RESERVA	
de TIBAGÍ a RESERVA, via São Domingos (7), Água Clara (33), Rio Imbaú (52), - carroça.....	69
a CASTRO	
de TIBAGÍ a CASTRO, - automóvel.....	63

No.	Title	Date
1
2
3
4
5
6
7
8
9
10
11
12
13
14
15
16
17
18
19
20
21
22
23
24
25
26
27
28
29
30
31
32
33
34
35
36
37
38
39
40
41
42
43
44
45
46
47
48
49
50

ITINERÁRIOS E VIAS DE TRANSPORTE	EXTENSÃO EM KM.
a PIRAI	
de TIBAGÍ a PIRAI, via Castro (63), Caxambú (78), Bifurc.(95), - automóvel..	100
de TIBAGÍ a PIRAI, via Fortaleza (22), Ventania (43), Entronc.(53), Serra das Furnas (93), - automóvel.....	103
a SERTANÓPOLIS	
de TIBAGÍ a SERTANÓPOLIS, via Fortaleza (22), Ventania (43), Barro Preto(49), Caeté (80), Lageado Liso (101), São Jerônimo (139), Arixiguana (157), Assaí (199), Entronc.(215), Jataí (221) Encruz.(232), - automóvel.....	248
a JAGUARIAÍVA	
de TIBAGÍ a JAGUARIAÍVA, via Fortaleza(22), Ventania (43), Entronc.(53), Lambedor (56), Rio Cinzas (90), Bifurc.Cachoeirinha (106), Cachoeirinha (109), - automóvel.....	109
de Cachoeirinha a Jaguaraiáiva (25), - carroça.....	25
TOTAL.....	134
a ALTO DO AMPARO	
de TIBAGÍ a ALTO DO AMPARO, via Três Pontões (31), - automóvel.....	46
a QUEIMADAS	
de TIBAGÍ a QUEIMADAS, via Conceição (20), Imbaú (37), Mandaçaia (43), Imbaúzinho (62), - automóvel.....	87
a BELA VISTA	
de TIBAGÍ a BELA VISTA, via Conceição (20), Imbaú (37), Mandaçaia (43), Imbaúzi-	

1
2
3
4
5
6
7
8
9
10
11
12
13
14
15
16
17
18
19
20
21
22
23
24
25
26
27
28
29
30
31
32
33
34
35
36
37
38
39
40
41
42
43
44
45
46
47
48
49
50

ITINERÁRIOS E VIAS DE TRANSPORTE	EXTENSÃO EM KM.
nho (62), - automóvel.....	62
de Imbaúzinho a Lageado Bonito (16) Bela Vista (34), - carroça.....	<u>34</u>
TOTAL.....	96
a CURITIBA	
de TIBAGÍ a CURITIBA, via Castro - automó vel.....	63
de Castro a Tronco (12), Carambeí (24), Boqueirão (33), Pitanguí (42), Ponta Grossa (57), - E.F.S.P.R.G..	57
de Ponta Grossa a Desvio Ribas (21) Lago (35), Palmeira (53), Nova Res- tinga (67), Pôrto Amazonas (81), Ca- lacanga (90), Eng ^o Blei (107), Serr nha (111), João Eugênio (124), Guaju vira (141), Passa Una (154), Araucá- ria (159), Barigui (169), Portão (175), Curitiba (183), - E.F.P.....	<u>183</u>
TOTAL.....	303

ITINERÁRIOS E VIAS DE TRANSPORTE	EXTENSÃO EM KM.
48 - UNIÃO DA VITÓRIA	
a CURITIBA	
de UNIÃO DA VITÓRIA a CURITIBA, via Paula Freitas (18), Vargem Grande (32), Paulo Frontin (42), Dorizon (55), Malé (65), Rio Azul (88), Rebouças (106), Riosinho (121), Irati (127), Fernandes Pinheiro (141), Teixeira Soares (153), Papagaios Novos (201), Bifurc. (217), Palmeira (219), Restinga Sêca (237), São Luiz (257), Campo Largo (282), Timbotuva (295), Ferraria (298) Campo Comprido (306), - automóvel.	315
a MALÉ	
de UNIÃO DA VITÓRIA a MALÉ, via Paula Freitas (18), Vargem Grande (32), Paulo Frontin (42), Dorizon (55), - automóvel.....	65
a SÃO MATEÚS	
de UNIÃO DA VITÓRIA a SÃO MATEÚS, via Paula Freitas (18), Vargem Grande (32), - automóvel.....	32
de Vargem Grande a Vera Guarani (9), Rio Claro (24), São Matêus (72), - carroça.....	72
TOTAL.....	104
a PALMAS	
de UNIÃO DA VITÓRIA a PALMAS, via Jangada (40), Galinha (53), Bifurc. (58), General Carneiro (70), Alto da Serra (86), - automóvel.....	148
a PAULA FREITAS	
de UNIÃO DA VITÓRIA a PAULA FREITAS - automóvel.....	18

ITINERÁRIOS E VIAS DE TRANSPORTE	EXTENSAO EM KM.
a CRUZ MACHADO	
de UNIÃO DA VITÓRIA a CRUZ MACHADO, - carroça.....	52
à SANTA BÁRBARA	
de UNIÃO DA VITÓRIA à SANTA BÁRBARA, via Pôrto Vitória (25), - automóvel...	69
a CONCÓRDIA	
de UNIÃO DA VITÓRIA a CONCÓRDIA, via Cruz Machado (52), - carroça.....	86
a CURITIBA	
de UNIÃO DA VITÓRIA a CURITIBA, via Paula Freitas (18), Vargem Grande (35), Paulo Frontin (50), Dorizon (71), Malé (83), Rio Azul (110), Rebouças (132), Riosinho (148), Iratí (158), Florestal (168), Fernandes Pinhei- ro (175), Diamantina (184), Teixeira Soares (191), Rio das Almas (198), Valinhos (211), Entre Rios (240), Roxo Roiz (251), Tibagi (259), Ofici- nas (271), Ponta Grossa (275), - E.F.S.P.R.G.....	275
de Ponta Grossa a Desvio Ribas (21) Lago (35), Palmeira (53), Nova Res- tinga (67), Pôrto Amazonas (81), Ca- iacanga (90), Eng ^o Blei (107), Serri- nha (111), João Eugênio (124), Gua- juvira (141), Passa Una (154), Arau- cária (159), Barigui (169), Portão (175), Curitiba (183), - E.F.P.....	183
TOTAL.....	458
à ÁGUA CLARA	
de UNIÃO DA VITÓRIA à ÁGUA CLARA, via Pau- la Freitas (18), Vargem Grande (35), Paulo Frontin (50), Dorizon (71), Ma	

ITINERÁRIOS E VIAS DE TRANSPORTE	EXTENSÃO EM KM.
lé (83), Rio Azul (110), Rebouças (132), Riosinho (148), - E.F.S.P.R. G.....	148
de Riosinho a Monjolo (8), Arrôio Grande (18), Governador Ribas (33), Água Clara (40), - Ramal de Guaruuva.....	40
TOTAL.....	188
a PÔRTO AMAZONAS - NAVEGAÇÃO FLUVIAL	
de UNIÃO DA VITÓRIA a PÔRTO AMAZONAS, via Estácios (19), Poço Preto-Escada (34), Jararaca-Valões (43), Vera Guarani (71), FLUVIÓPOLIS (99), Barra do Potinga (105), Lagôa do Norte (113), Barra do Rio Negro (115), Rozeira (138), SÃO MATEUS (161), Vargem Grande (176), Durgo (179), Pedra de Afilar (187), Água Branca (189), Imbuial (192), Barra do Imbuial (193), Pôrto Feliz (199), Canoeiro (204), Mato Queimado (206), Pôrto da Cruz (218), São João (219), Rancho de Taboa (230), PALMIRA (237), Cantagalo (258), Sete Palmeiras (285), - Rio Iguaçú.....	316
a RIO NEGRO - NAVEGAÇÃO FLUVIAL	
de UNIÃO DA VITÓRIA a RIO NEGRO, via Estácios (19), Poço Preto-Escada (34), Jararaca-Valões (43), Vera Guarani (71), FLUVIÓPOLIS (99), Barra do Potinga (105), Lagôa do Norte (113), Barra do Rio Negro (115), - Rio Iguaçú.....	115
da Barra do Rio Negro a Mandaçaia (10), Piedade (16), Pôrto Ribeiro (18), Água Branca (22), Conceirinha	

ITINERÁRIOS E VIAS DE TRANSPORTE	EXTENSÃO EM KM.
(37), Mato Queimado (52), Corvo Branco (57), Cuibida (83), Pôrto de Pedra (92), Okuinski (94), Vera Cruz (99), Estrela (102), Butiá (112), Cipriano (115), Rio da Várzea (142), - Rio Negro.....	<u>177</u>
TOTAL.....	292

ITINERÁRIOS E VIAS DE TRANSPORTE	EXTENSÃO EM KM.
49 - VENCESLAU BRAZ	
a CURITIBA	
de VENCESLAU BRAZ a CURITIBA, via São José (15), Bifurc. Cachoeirinha (33), Rio Cinzas (49), Joaquim Murtinho (75), Pirai (99), Bifurc. (104), Pedras (114), Rio Iapó (118), Capão da Onça (137), Maracanã (145), Morros (153), Rio Ribeirinha (171), Bifurc. (185), Bifurc. Três Córregos (194), Rio Açungui (205), Batêias (227), Campo Magro (237), Santa Felicidade (250), - automóvel.....	257
a SIQUEIRA CAMPOS	
de VENCESLAU BRAZ a SIQUEIRA CAMPOS, via Barbosas (24), - automóvel.....	30
a TOMAZINA	
de VENCESLAU BRAZ a TOMAZINA, via Cerradinho (14), - carroça.....	24
a JAGUARIAÍVA	
de VENCESLAU BRAZ a JAGUARIAÍVA, via São José (15), Bifurc. Cachoeirinha (33), Cachoeirinha (36), - automóvel....	36
de Cachoeirinha a Jagueriaíva (25), - carroça.....	25
TOTAL.....	61
a SENGÉS	
de VENCESLAU BRAZ a SENGÉS, via São José da Boa Vista (19), Entranc. (28), - automóvel.....	51
á SANTANA DO ITARARÉ	
de VENCESLAU BRAZ á SANTANA DO ITARARÉ, via São José da Boa Vista (19),	

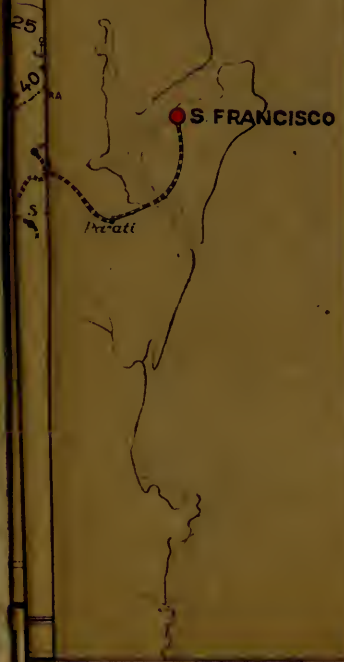
ITINERÁRIOS E VIAS DE TRANSPORTE	EXTENSÃO EM KM.
- automovel.....	19
de SÃO JOSÉ DA BOA VISTA à Santana do Itararé (24), - carroça.....	<u>24</u>
TOTAL.....	43
a SÃO JOSÉ DA BOA VISTA	
de VENCESLAU BRAZ a SÃO JOSÉ DA BOA VIS- TA, - automovel.....	19
a CURITIBA	
de VENCESLAU BRAZ a CURITIBA, via São Jo- sé (17), Cachoeirinha (42), Calóge- ras (55), Jaguariaíva (70), - Ramal do Paranapanema.....	70
de Jaguariaíva á Cilada (15), Pre- sidente Castilhos (25), Joaquim Mur- tinho (35), Espalha Brazas (47), Pi- raí (58), Tijuco Preto (68), Caxambú (82), Iapó (89), Castro (98), Tronco (110), Carambei (122), Boqueirão (131) Pitangui (140), Ponta Grossa (155), - E.F.S.P.R.G.,	155
de Ponta Grossa a Desvio Ribas (21) Lago (35), Palmeira (53), Nova Res- tinga (67), Pôrto Amazonas (81), Ca- iacanga (90), Eng ^o Blei (107), Ser- rinha (111), João Eugênio (124), Gua- juvira (141), Passa Una (154), Arau- cária (159), Barigui (169), Portão (175), Curitiba (183), - E.F.P.....	<u>183</u>
TOTAL.....	408
a PRESIDENTE GETÚLIO	
de VENCESLAU BRAZ a PRESIDENTE GETÚLIO, via Barbosas (20), Siqueira Campos (29), Quatigua (53), - Ramal do Pa- ranapanema.....	64

ITINERÁRIOS E VIAS DE TRANSPORTE	EXTENSÃO EM KM.
à BARRA BONITA de VENCESLAU BRAZ à BARRA BONITA, via Cer- radinho (20), Tomazina (31), Pinha- lão (51), Japira (65), - Linha da Barra Bonita e Rio do Peixe.....	77

Elaborado pelo Serviço Cartográfico.

Mel. Rodriguez - Cartógrafo-Chefe.

30'



30'

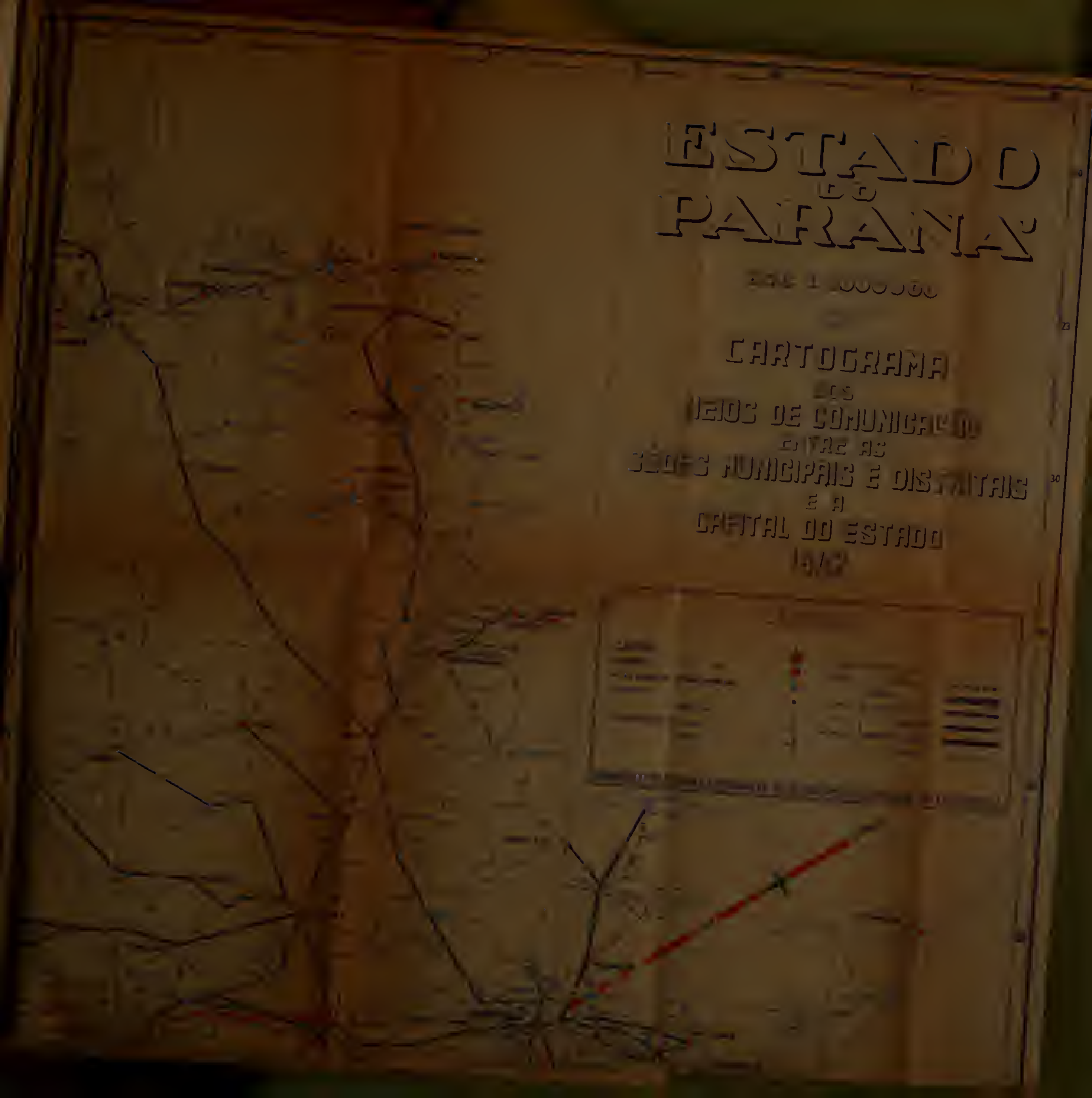
SER 10



ESTADO PARANÁ

ESCALA 1:1000000

CARTOGRAMA
DOS
MEIOS DE COMUNICAÇÃO
ENTRE AS
CÉLULAS MUNICIPAIS E DISTRICTAIS
E A
CAPITAL DO ESTADO
1912





ESTADO
DO
PARANÁ

30

ESCALA 1:1000000

CARTOGRAMA

OS

REDES DE COMUNICAÇÃO

ENTRE AS

SEDES MUNICIPAIS E DISTRICTAIS

E A

CAPITAL DO ESTADO

1912



Biblioteca do Ministério da Fazenda

15802-48

385.098162

T114

Paraná. Dep. Est. de Estatística.

AUTOR

Tabuas itinerárias.

TÍTULO

Devolver em

NOME DO LEITOR

15802-48

385.098162

T114

Tabuas

