



DEPARTAMENTO ESTADUAL DE ESTATÍSTICA
Orgão Regional do Instituto Brasileiro de Geografia e Estatística
RIO GRANDE DO SUL — BRASIL

Diretor geral: Mem de Sá

ANUÁRIO ESTATÍSTICO DO ESTADO

1.º Volume

I - Situação Física e Demográfica

1941

318.165
A636

1941
OF. GRÁF. DA LIVRARIA DO GLOBO — BARCELLOS, BERTASO & CIA.
PÔRTO ALEGRE
FILIAIS: SANTA MARIA, PELOTAS, RIO GRANDE E RIO DE JANEIRO

2227 II/546

ÍNDICE DO 1° VOLUME

SITUAÇÃO FÍSICA

DIVISÃO FISIOGRÁFICA DO ESTADO

(Adotada pela Junta Executiva Regional do C. N. E.) 6

CARACTERIZAÇÃO DO TERRITÓRIO

I — **Posição geográfica do Estado**
1. Posição dos pontos extremos 7
2. Distância entre as linhas geográficas extremas 7

II — **Limites e área do Estado**
1. Extensão da linha divisória e sua distribuição 7
2. Descrição da linha divisória 8
3. Área territorial e sua distribuição 10
4. Distribuição da área do Estado, segundo o revestimento florístico e as zonas fisiográficas 10

III — **Bacias hidrográficas**
Distribuição do território e da energia hidráulica do Estado, segundo a classificação oficial das bacias hidrográficas brasileiras 11

IV — **Posição e altitude das sedes municipais extremas** 11

V — **Coordenadas geográficas, posição e altitude das sedes dos municípios, relativamente à Capital** 12

CLIMATOLOGIA

Regiões climatológicas do Estado
(Segundo a divisão adotada pelo Instituto Coussirat de Araújo) 14

I — **Latitude, longitude e altitude das sedes das Estações do Instituto Coussirat de Araújo**
(Quadro da distribuição da rêde) 15

II — **Principais observações meteorológicas, nas várias regiões de Estado**
1. Pressão Atmosférica, Temperatura e Chuva — 1940 16
2. Descrição dos principais fenómenos meteorológicos ocorridos no Estado — 1940 17
3. Umidade relativa, Evaporação, Insolação e outros fenômenos — 1940 41
4. Gran de Umidade, Chuva, Evaporação e Insolação — 1940 53
5. Dias chuvosos, Nevoentos, Claros, Encobertos, Predominância e Velocidade do Vento — 1940 54
6. Altura da Chuva, nas quatro estações do ano — 1940 55
7. Temperaturas média, máxima e mínima, nas quatro estações do ano — 1940 56
8. Diferença entre as Temperaturas médias extremas — 1940 57
9. Pressão Atmosférica e Grau de Temperatura — 1940 58
10. Percentagem das horas de Insolação, por meses, em algumas Estações do Estado — 1940 59

III — **Principais observações meteorológicas em Pôrto Alegre**

1. Pressão Atmosférica, Temperatura, Umidade e outros fenómenos — 1940 60
2. Chuva, Saraiva e outros fenómenos — 1940..... 60
3. Média diária, por meses, da Pressão Atmosférica — 1940..... 61
4. Valores diários, por meses, da Temparatura — 1940..... 62
5. Média diária, por meses, da Umidade relativa — 1940..... 65
6. Razão horária da Intensidade, Intensidade média diária, Intensidade máxima e maior altura da Chuva em 24 horas — 1940..... 66
7. Horas de Insolação, por meses — 1940..... 67
8. Valores diários, por meses, da Evaporação — 1940..... 68
9. Média diária, por meses, da Nebulosidade — 1940..... 69
10. Pressão Atmosférica, Temperatura e Chuva — 1940..... 70

SITUAÇÃO DEMOGRÁFICA

ESTADO DA POPULAÇÃO

I — **Área, população citadina e rural, densidade demográfica dos municípios e percentagem sôbre a população total — 1940**..... 73

II — **Área e população do Estado e sua distribuição em grupos de municípios — 1940** 75

MOVIMENTO DA POPULAÇÃO

I — **Movimento do Registro Civil**

1. Sinopse dos Nascimentos, Nati-mortos, Casamentos e óbitos, registrados no Estado, por municípios — 1940..... 76

2. Nascimentos registrados no Estado — 1940
   a) Número de Nascimentos, segundo o sexo e a filiação e percentagens das filiações legítima e ilegítima..... 88
   b) Número de Nascimentos, segundo a nacionalidade dos pais.... 90
   c) Número de Nascimentos, segundo os meses..... 92
   d) Número de Partos duplos e tríplos, segundo o sexo das crianças e nacionalidade dos pais..... 94
   e) Número total dos Nascimentos vivos e mortos, segundo o sexo, os meses em que ocorreram, a filiação, a nacionalidade dos pais e partos duplos e tríplos, segundo o sexo..... 96
   f) Número de Nascimentos registrados em virtude do Decreto-Lei n.º 1.116, de 24-2-1939, segundo a idade..... 97
   g) Número de Nascimentos, segundo os municípios — 1920/1939 101

3. Casamentos realizados no Estado — 1940
   a) Número de Casamentos, segundo o grau de instrução dos nubentes 105
   b) Número de Casamentos, segundo o estado civil dos nubentes 107
   c) Número de Casamentos, segundo a nacionalidade dos nubentes 109
   d) Número de Casamentos, segundo a idade dos noivos..... 111
   e) Número de Casamentos, segundo a idade das noivas..... 115
   f) Número de Casamentos, segundo a idade dos nubentes (Resumo) 119
   g) Número de Casamentos, segundo a profissão dos noivos..... 120
   h) Número de Casamentos, segundo a profissão das noivas..... 122
   i) Número de Casamentos, segundo os meses..... 124
   j) Número total de Casamentos, segundo o estado civil, a instrução, a nacionalidade, a profissão e a idade dos nubentes e os meses em que se realizaram..... 126
   l) Número de Casamentos, segundo os municípios — 1920/1939.. 127

4. óbitos ocorridos no Estado — 1940
a) Número de óbitos, segundo o estado civil e o sexo 131
b) Número de óbitos, segundo a nacionalidade e o sexo 133
c) Número de óbitos de estrangeiros, segundo a nacionalidade 135
d) Número de óbitos, segundo a profissão 137
e) Número de óbitos, segundo os meses 139
f) Número de óbitos, segundo a idade, nas regiões e municípios .. 141
g) Percentagem dos óbitos, segundo a idade, nas regiões e municípios 143
h) Número de óbitos, segundo a causa-mortis, o sexo e o estado civil 145
i) Número de óbitos, segundo a causa-mortis, a nacionalidade e o lugar 147
j) Número de óbitos, segundo a causa-mortis, o sexo e a idade .. 149
l) Número de óbitos, segundo a causa-mortis e a profissão 153
m) Número de óbitos, segundo a causa-mortis e os meses 155
n) Número total de óbitos, segundo a idade, o sexo, a nacionalidade, o estado civil, a profissão e os meses 157
o) Número de óbitos, segundo os municípios — 1920/1939 158

5. Nascimentos, óbitos gerais e de menores de 1 ano, registrados no Estado — 1940 162
6. Nati-mortos, segundo o sexo e a filiação, registrados no Estado — 1940 164
7. Nati-mortos, segundo os meses, registrados no Estado — 1940 166
8. População, Nascimentos, óbitos e coeficientes por 1.000 habitantes, nas regiões e municípios do Estado — 1940 168
9. Crescimento Natural e índice Vital nos municípios — 1940 170
10. Municípios do Estado que apresentaram maiores e menores coeficientes demográficos — 1940 172

II — Imigração

1. Movimento geral de entrada de passageiros, segundo a procedência e sexo, pelo pôrto de Pôrto Alegre — 1940
a) Primeiro semestre 173
b) Segundo semestre 174
c) Primeiro e segundo semestres (Resumo) 175
2. Movimento geral de entrada de passageiros, segundo a nacionalidade e o sexo, pelo pôrto de Pôrto Alegre — 1940
a) Primeiro semestre 176
b) Segundo semestre 177
c) Primeiro e segundo semestres (Resumo) 178

III — Emigração

1. Movimento geral de saída de passageiros, segundo o destino e o sexo, pelo pôrto de Pôrto Alegre — 1940
a) Primeiro semestre 179
b) Segundo semestre 180
c) Primeiro e segundo semestres 181
2. Movimento geral de saída de passageiros, segundo a nacionalidade e o sexo, pelo pôrto de Pôrto Alegre — 1940 .....
a) Primeiro semestre 182
b) Segundo semestre 183
c) Primeiro e segundo semestres (Resumo) 184

IV — Imigração e emigração

— Movimento geral de entrada e saída de passageiros, por meses e semestres, segundo o sexo, pelo pôrto de Pôrto Alegre — 1940 185

V — Movimento de naturalizações

— Naturalizações e Títulos declaratórios, segundo a nacionalidade, o estado civil e o sexo, conferidos durante o ano de 1940 186

Situação Física

DIVISÃO FISIOGRÁFICA DO ESTADO

ADOTADA PELA
JUNTA EXECUTIVA REGIONAL
DO C.N.E.

DIVISÃO FISIOGRÁFICA DO ESTADO

Adotada pela Junta Executiva Regional do C. N. E.

ZONAS	MUNICÍPIOS
1.ª — MISSÕES	Jaguari Iraí Itaquí Palmeira Santa Rosa Santiago Santo Ângelo São Borja S Francisco de Assis São Luiz Gonzaga
2.ª — PLANALTO MÉDIO	Carasinho Cruz Alta Getúlio Vargas Ijuí José Bonifácio Júlio de Castilhos Passo Fundo Sarandí Soledade Tupanciretã
3.ª — PLANALTO NORDESTE	Bom Jesús Lagôa Vermelha S. Francisco de Paula Vacaria
4.ª — LITORAL	Osório Rio Grande Santa Vitória São José do Norte Tôrres
5.ª — SERRA DO SUDESTE	Arroio Grande Caçapava Camaquã Cangussú Encruzilhada Herval Jaguarão Lavras Pinheiro Machado Piratiní São Lourenço Tapes Pelotas
6.ª — CAMPANHA	Alegrete Bagé Dom Pedrito Livramento Quarai Rosário São Gabriel Uruguaiana
7.ª — DEPRESSÃO CENTRAL	Cachoeira Canôas General Câmara Guaíba Gravataí Pôrto Alegre Rio Pardo Santa Maria São Jerônimo São Pedro São Sepé São Vicente Triunfo Viamão
8.ª — ENCOSTA DA SERRA	Alfredo Chaves Antônio Prado Arroio do Meio Bento Gonçalves Caí Candelaria Caxias Encantado Estrêla Farroupilha Flôres da Cunha Garibaldi Guaporé Montenegro Novo Hamburgo Prata Santa Cruz Santo Antônio São Leopoldo Taquara Taquarí Venâncio Aires Lageado Sobradinho

CARACTERIZAÇÃO DO TERRITÓRIO

I — POSIÇÃO GEOGRÁFICA DO ESTADO

1. Posição dos pontos extremos

LADOS	PONTOS	COORDENADAS	
		Latitude S.	Longitude W. Gr.
Norte	Rio Uruguai, à jusante da confluência com o Chapecó	27°05'22"	53°03'24"
Sul	Arroio Chuí	33°46'22"	53°25'21"
Este	Barra do Rio Mampituba	29°19'22"	49°42'41"
Oeste	Rio Uruguai, a oeste da Ilha Brasileira	30°11'03"	57°39'07"

2. Distância entre as linhas geográficas extremas

ESPECIFICAÇÃO			DADOS NUMÉRICOS
Direção N. — S.	Latitudes extremas	Ao Norte	27°05'22" S.
		Ao Sul	33°46'06" S.
	Diferenças	Em ângulo	27°05'22"
		Em Km.	740
Direção L. — O.	Longitudes extremas	A Leste	49°42'41" W. Gr.
		A Oeste	57°39'07" W. Gr.
	Diferenças	Em ângulo	29°45'12"
		Em Km.	768

II — LIMITES E ÁREA DO ESTADO

1. Extensão da linha divisória e sua distribuição

DADOS	UNIDADES CONFRONTANTES	EXTENSÃO DA LINHA DIVISÓRIA	
		Km.	%
Norte	Santa Catarina	958	30,80
Sul	República do Uruguai	856	27,53
Este	Oceano Atlântico	622	20,00
Oeste	República Argentina	674	21,67
	Total	3.110	100,00

CARACTERIZAÇÃO DO TERRITÓRIO

II — LIMITES E ÁREA DO ESTADO

2. Descrição da linha divisória

LADOS	PAÍSES, ESTADOS OU OCEANOS LIMÍTROFES	LINHA DIVISÓRIA
NORTE	Estado de Santa Catarina	Começando no rio Uruguai, na barra do Peperí-Guassú, seu afluente da margem direita, sobe por aquele até ao ponto em que o formam os rios Pelotas e Canôas; continúa pelo Pelotas acima, até à barra do rio das Contas. Neste ponto começa a zona litigiosa, em que não está ainda assentada a linha divisória entre os Estados. Esta zona se estende até a confluência do Arroio Sertão com o Rio Mampituba. A partir dêste ponto prossegue a linha por êste último rio, alcançando a sua barra e a seguir, em reta, a linha que limita as águas territoriais brasileiras.
LESTE	Oceano Atlântico	Começando defronte da barra do rio Mampituba ou Mambituba, na linha que limita as águas territoriais brasileiras, segue por esta linha, no rumo geral de sudoeste, até a sua extremidade meridional, isto é, ao ponto que defronta a barra do arroio Chuí, numa extensão de 622 quilômetros quadrados.
SUL	Uruguai	Começando no Oceano Atlântico, na linha que limita as águas territoriais brasileiras, em frente à embocadura do Arroio Chuí, alcança essa embocadura aos 33°45' de latitude Sul e aos 53°25'05" de Longitude W., sobe pelo dito arroio até o passo geral; desse ponto corre rumo direito para o passo geral do arroio S. Miguel, descendo por êste, pela linha de meia distância entre as respectivas margens, até encontrar o pontal de S. Miguel, na costa meridional da Lagôa Mirim. Da foz do arroio S. Miguel, onde se acha o Quarto Marco Grande, aí colocado pela comissão Mixta Demarcadora de 1853 atravessa longitudinalmente a Lagôa Mirim até a ponta do Rabotieso, na margem uruguaia, por meio de uma linha quebrada, definida por tantos alinhamentos retos quantos necessários para conservar a meia distância entre os pontos principais das duas margens. Da altura da ponta Rabotieso, a linha se inclina na direção de noroeste quanto baste para passar entre as linhas chamadas do Taquarí, deixando ao lado do Brasil a ilha mais oriental e os dois ilhotes que ficam juntos, e daí vai alcançar, nas proximidades da Ponta do Parobé, também situada na margem uruguaia o canal mais profundo, continuando por êle até defrontar a ponta Muniz, na margem uruguaia, e a ponta dos Latinos, ou do Fanfa, na margem brasileira. Desse ponto intermédio, e passando entre a ponta Muniz e a ilhà brasileira de Juncal vai buscar a foz do rio Jaguarão, em que se acham à margem esquerda, ou brasileira, o Quinto Marco Grande de 1853 e, à margem direita, ou uruguaia, o Sexto Marco Intermediário; daí sobe pelo "thalweg" dêsse rio até à altura da confluência do arroio Lagoões, na margem

CARACTERIZAÇÃO DO TERRITÓRIO

II — LIMITES E ÁREA DO ESTADO

2. Descrição da linha divisória

LADOS	PAÍSES, ESTADOS OU OCEANOS LIMÍTROFES	LINHA DIVISÓRIA
SUL (Conclusão) .	Uruguai (Conclusão) ...	esquerda, prosseguindo a meia distância das margens de Jaguarão, e depois a meia distância das do arroio conhecido por Jaguarão-Chico ou Guabijú, afluente da margem esquerda do Jaguarão (em cuja confluência está o Sexto Marco Grande de 1853); sobe, em seguida pelo álveo do arroio da Mina, assinalado pelos marcos intermédios Sétimo e Oitavo, até às suas mais altas vertentes; daí, por uma reta que passa pela serra do Aceguá, em direção a barra do arroio S. Luiz, no rio Negro; seguindo por êste arroio até próximo à coxilha de Santana, toma a direção rectilínea entre os seus dois galhos principais, e vai à mesma coxilha pelo monte chamado do Cemitério; continúa pela linha dos mais altos cumes da coxilha de Santana, passando junto à cidade de Livramento, alcança a coxilha do Haedo, por cuja linha dos mais altos cumes prossegue até encontrar a coxilha de Belém, ponto êste junto ao qual se acham as vertentes do arroio dos Marrecos, galho da Invernada; desce por aquele, e depois por êste, indo sair ao Quaraim, pelo qual, desce, pela meia distância das águas, até ao rio Uruguai, alcançando a normal entre as duas margens do mesmo rio, que passa um pouco a jusante da ponta sudoeste da ilha brasileira do Quaraim, também chamada Ilha Brasileira, numa extensão de 856 Km.².
OESTE	Argentina	Começa no rio Uruguai, na foz do rio Quaraim, na linha normal entre as duas margens do rio Uruguai e um pouco a jusante da ponta sudoeste da ilha Brasileira, e, deixando do lado do Brasil a mesma ilha, corre entre esta e a margem argentina pelo meio do canal navegável, passando defronte da boca do rio Mirinãi, na Argentina, e da bôca do citado rio Quaraim, e, prosseguindo ainda pelo rio Uruguai, vai encontrar a linha que une os dois marcos inaugurados em 1901, um brasileiro, na bôca do Quaraim, e outro argentino, na margem direita do rio Uruguai; daí sobe pelo "thalweg" do rio Uruguai, até a barra do Peperi-Guassú, numa extensão de 674 Km.².

CARACTERIZAÇÃO DO TERRITÓRIO

II — LIMITES E ÁREA DO ESTADO

3. Área territorial e sua distribuição

ESPECIFICAÇÃO			DADOS NUMÉRICOS Km.²	%
Área territorial ..	Do Estado		285.289	100,00
	Do município da Capital		470	0,16
Área média	Na divisão administrativa .	Dos municípios ..	3.317	1,16
		Dos distritos	568	0,20
	Na divisão judiciária	Das comarcas	6.070	2,13
		Dos termos	3.317	1,16
		Dos distritos	568	0,20

4. Distribuição da área do Estado, segundo o revestimento florístico e as zonas fisiográficas

ESPECIFICAÇÃO			DADOS NUMÉRICOS Km.²	%
Segundo os fusos horários do território nacional em relação à hora de Greenwich	I	Menos 2 horas	—	—
	II	Menos 3 horas	285.289	100,00
	III	Menos 4 horas	—	—
	IV	Menos 5 horas	—	—
Segundo o revestimento florístico	I	Matas	98.327	34,47
	II	Cerrados	4.352	1,53
	III	Vegetação litorânea	11.077	3,88
	IV	Campos	131.986	46,26
	V	Campos inundáveis	21.758	7,63
	VI	Outras áreas	17.789	6,23
Segundo as zonas fisiográficas ..	I	Missões	48.644	17,97
	II	Planalto Médio	39.380	14,55
	III	Planalto do Nordeste	23.038	8,51
	IV	Litoral	20.291	7,50
	V	Serra do Sudeste	36.997	13,67
	VI	Campanha	48.844	18,04
	VII	Depressão Central	30.110	11,12
	VIII	Encosta da Serra	23.401	8,64
		SOMA.....	270.705	100,00
Área Lacustre			14.584	5,11

CARACTERIZAÇÃO DO TERRITÓRIO

III — BACIAS HIDROGRÁFICAS

Distribuição do território e da energia hidráulica do Estado, segundo a classificação oficial das bacias hidrográficas brasileiras

ESPECIFICAÇÃO		DADOS NUMÉRICOS	
		Absolutos	%
Área (Km.²)	Bacia do Uruguai	149.183	52,29
	Bacia do Suleste	136.106	47,71
	TOTAL	285.289	100,00
Energia hidráulica (avaliação em H. P.)	Bacia do Uruguai	116.000	47,29
	Bacia do Suleste	129.300	52,71
	TOTAL	245.300	100,00

IV — POSIÇÃO E ALTITUDE DAS SEDES MUNICIPAIS EXTREMAS

ESPECIFICAÇÃO			Dados numéricos
Coordenadas geográficas	Latitude	Município mais setentrional (Iraí)	27°06'00"
		Município mais meridional (Santa Vitória)	33°31'12"
	Longitude W. Gr.	Município mais oriental (Tôrres)	49°43'39"
		Município mais ocidental (Uruguaiana)	57°05'12"
Situação	Altitude (mts.)	Maior (Bom Jesús)	1.000
		Menor (São José do Norte)	2
	Distância da Capital Km.	Maior (Uruguaiana)	566
		Menor (Guaíba)	17

CARACTERIZAÇÃO DO TERRITÓRIO

V — COORDENADAS GEOGRÁFICAS, POSIÇÃO E ALTITUDE DAS SEDES DOS MUNICÍPIOS, RELATIVAMENTE À CAPITAL

N.º	CIDADES	COORDENADAS GEOGRÁFICAS		POSIÇÃO RELATIVAMENTE À CAPITAL		Altitude (Metros)
		Latitude S.	Longitude W. Gr.	Rumo	Distância em linha réta (Km.)	
1	Alegrete	29°46'59"	55°46'43"	WNW	442	89
2	Alfredo Chaves	28°58'10"	51°44'51"	NNW	122	705
3	Antônio Prado	28°54'30"	51°23'21"	NNW	121	770
4	Arroio do Meio	29°24'00"	51°58'30"	WNW	101	200
5	Arroio Grande	32°14'21"	53°08'12"	SSW	305	39
6	Bagé	31°20'13"	54°06'21"	WSW	316	223
7	Bento Gonçalves	29°10'00"	51°25'00"	NNW	99	618
8	Bom Jesús	28°40'10"	50°26'25"	NNE	163	1.000
9	Caçapava	30°30'32"	53°29'22"	WSW	225	450
10	Cachoeira	30°02'45"	53°31'35"	WSW	161	60
11	Caí	29°34'50"	51°25'54"	NNW	49	28
12	Camaquã	30°59'00"	52°02'24"	SSW	107	38
13	Candelária	29°33'39"	56°13'16"	WNW	153	160
14	Cangussú	31°23'56"	52°43'38"	SSW	206	420
15	Carasinho	28°15'15"	52°42'20"	NNW	242	592
16	Caxias	29°10'25"	51°12'21"	N	91	760
17	Cruz Alta	28°38'20"	56°36'34"	WNW	276	473
18	Dom Pedrito	30°58'54"	54°39'56"	WSW	350	140
19	Encantado	29°14'30"	51°56'29"	NNW	115	315
20	Encruzilhada	30°32'25"	52°31'20"	WSW	136	420
21	Estrêla	29°27'40"	51°58'26"	WNW	92	198
22	Farroupilha	29°14'30"	51°26'20"	NNW	89	702
23	Flores da Cunha	29°03'30"	51°15'20"	N	105	710
24	Garibaldi	29°17'20"	51°33'51"	NNW	86	640
25	General Câmara	29°54'40"	51°54'51"	WNW	66	16
26	Getúlio Vargas	27°48'00"	52°12'30"	NNW	257	760
27	Gravataí	29°55'30"	50°58'21"	ENE	26	32
28	Guaíba	30°01'53"	51°13'19"	SW	17	4
29	Guaporé	28°55'44"	51°54'45"	NNW	144	450
30	Herval	32°01'37"	53°26'50"	SSW	304	120
31	Ijuí	28°19'00"	53°50'01"	WNW	317	498
32	Irai	27°06'00"	53°18'00"	NNW	371	225
33	Itaquí	29°07'10"	56°32'52"	WNW	525	78
34	Jaguarão	32°33'32"	53°23'20"	SSW	350	11
35	Jaguarí	29°28'57"	54°43'46"	WNW	347	153
36	José Bonifácio	27°37'54"	52°16'52"	NNW	267	768
37	Júlio de Castilhos	29°13'26"	53°40'45"	WNW	256	529
38	Lageado	29°30'30"	51°58'51"	WNW	96	199
39	Lagoa Vermelha	28°25'35"	51°35'51"	NNW	179	805
40	Lavras	30°50'00"	54°00'21"	WSW	274	300
41	Livramento	30°53'18"	55°31'56"	WSW	426	210
42	Montenegro	29°44'00"	51°32'24"	NNW	40	34
43	Novo Hamburgo	29°39'20"	51°07'45"	NNE	39	35

CARACTERIZAÇÃO DO TERRITÓRIO

V — COORDENADAS GEOGRÁFICAS, POSIÇÃO E ALTITUDE DAS SEDES DOS MUNICÍPIOS, RELATIVAMENTE À CAPITAL

N.º	CIDADES	COORDENADAS GEOGRÁFICAS		POSIÇÃO RELATIVAMENTE À CAPITAL		Altitude (Metros)
		Latitude S.	Longitude W. Gr.	Rumo	Distância em linha réta (Km.)	
44	Osório	29°54'38"	50°19'06"	ENE	92	38
45	Palmeira	27°52'55"	53°26'45"	NNW	320	634
46	Passo Fundo	28°15'39"	52°24'33"	NNW	225	709
47	Pelotas	31°45'43"	52°21'00"	SSW	222	7
48	Pinheiro Machado	31°35'29"	53°21'48"	WSW	269	360
49	Piratiní	31°26'54"	53°06'09"	WSW	240	345
50	Pôrto Alegre	30°01'53"	51°13'19"	—	—	10
51	Prata	28°47'50"	51°43'30"	NNW	142	820
52	Quaraí	30°23'17"	56°29'56"	WSW	506	100
53	Rio Grande	32°01'40"	52°05'40"	SSW	242	5
54	Rio Pardo	29°59'20"	52°23'19"	WNW	111	53
55	Rosário	30°15'27"	54°57'57"	WSW	356	130
56	Santa Cruz	29°43'05"	52°25'45"	WNW	116	70
57	Santa Maria	29°41'25"	53°48'42"	WNW	252	153
58	Santa Rosa	27°50'00"	54°20'00"	WNW	399	360
59	Santa Vitória	33°31'14"	53°21'47"	SSW	469	5
60	Santiago	29°11'00"	54°53'10"	WNW	366	439
61	Santo Ângelo	28°18'14"	54°15'52"	WNW	351	306
62	Santo Antônio	29°49'17"	50°25'09"	ENE	70	57
63	São Borja	28°39'44"	56°00'15"	WNW	477	99
64	São Francisco de Assis	29°33'01"	55°10'53"	WNW	381	125
65	São Francisco de Paula	29°20'00"	50°31'21"	NE	100	912
66	São Gabriel	30°20'27"	54°19'01"	WSW	301	130
67	São Jerônimo	29°57'30"	51°40'21"	WNW	49	30
68	São José do Norte	32°00'50"	52°05'35"	SSW	237	2
69	São Leopoldo	29°46'10"	51°13'54"	NNE	27	26
70	São Lourenço	31°23'20"	52°04'51"	SSW	166	25
71	São Luiz Gonzaga	28°23'53"	54°58'18"	WNW	403	260
72	São Pedro	29°37'04"	54°10'44"	WNW	297	150
73	São Sepé	30°08'20"	53°41'51"	WSW	227	175
74	São Vicente	29°41'38"	54°43'17"	WNW	336	118
75	Sobradinho	29°26'00"	53°12'00"	WNW	201	440
76	Soledade	29°03'14"	51°26'00"	WNW	170	720
77	Tapes	30°50'00"	51°35'00"	SSW	76	5
78	Taquara	29°45'00"	50°45'00"	NE	57	29
79	Taquarí	29°48'15"	51°49'30"	WNW	62	76
80	Tôrres	29°20'34"	49°43'39"	ENE	161	66
81	Triunfo	29°56'38"	51°43'21"	WNW	48	43
82	Tupanciretã	29°04'30"	53°51'00"	WNW	275	508
83	Uruguaiana	29°45'23"	57°05'12"	WNW	566	74
84	Vacaria	29°32'30"	50°54'51"	NNE	166	955
85	Venâncio Aires	29°39'30"	52°08'41"	WNW	97	210
86	Viamão	30°05'00"	50°47'00"	ENE	22	52

REGIÕES CLIMATOLÓGICAS DO ESTADO

Segundo a divisão adotada pelo Instituto Coussirat Araujo

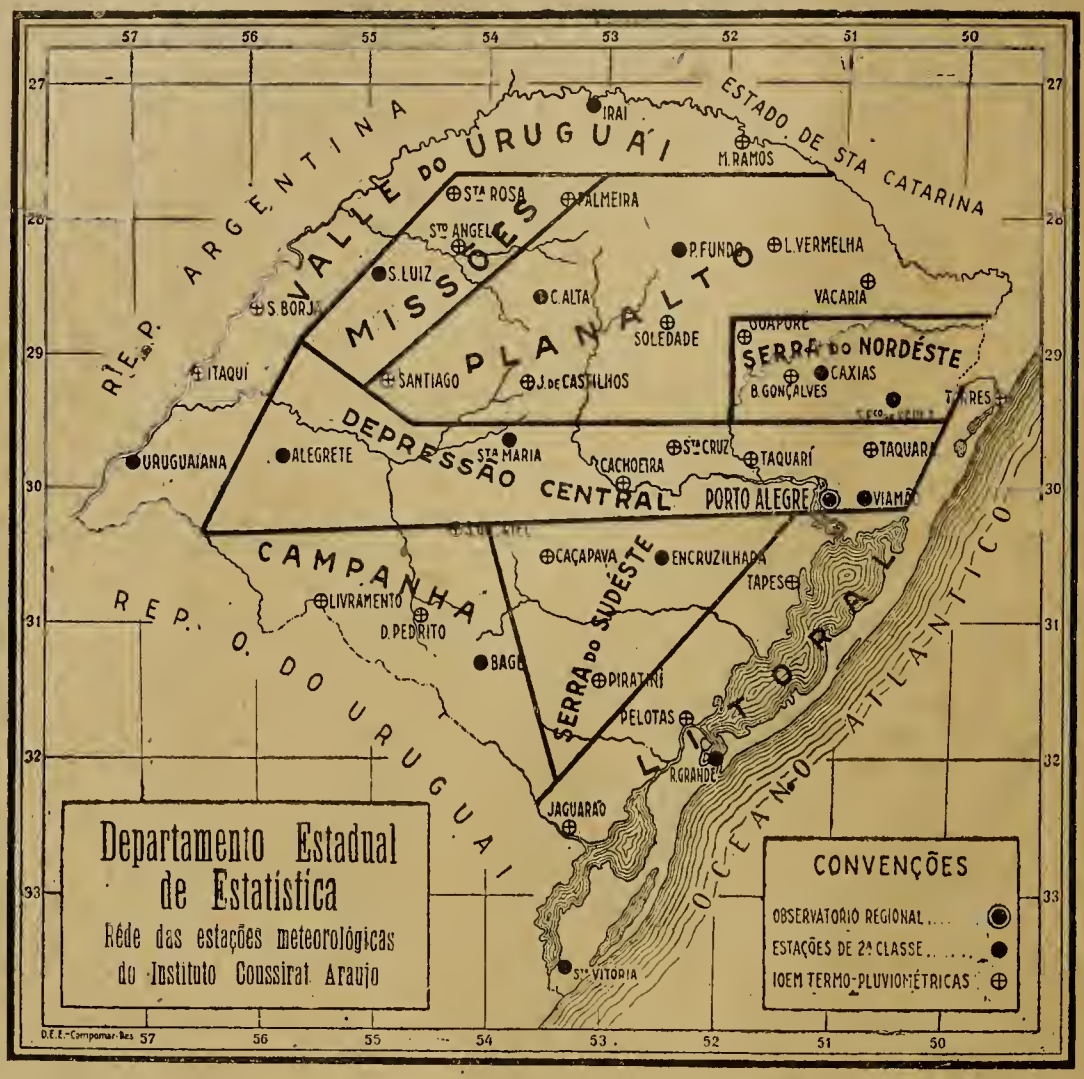

O Serviço Meteorológico, do Instituto Coussirat Araujo, possue, em efetivo funcionamento, 39 estações climatológicas, distribuidas pelas 8 Regiões acima delimitadas, a saber:

CAMPANHA — Livramento — Dom Pedrito — São Gabriel e Bagé.

SERRA DO SUDESTE — Caçapava — Encruzilhada e Piratiní.

LITORAL — Jaguarão — Santa Vitória — Rio Grande (Cidade) — Tapes e Tôrres.

DEPRESSÃO CENTRAL — Viamão (C. T. R.) — Pôrto Alegre (Estação Central — Taquara — Taquarí — Santa Cruz — Cachoeira e Santa Maria.

VALE DO URUGUAI — Uruguaiana — Itaquí — São Borja — Irai e Marcelino Ramos.

MISSÕES — Palmeira — Santa Rosa — Santo Ângelo e São Luiz Gonzaga.

PLANALTO — Santiago — Júlio de Castilhos — Cruz Alta — Passo Fundo — Lagoa Vermelha — Vacaria e Soledade.

SERRA DO NORDESTE — Guaporé — Bento Gonçalves — Caxias e São Francisco de Paula.

CLIMATOLOGIA

I — LATITUDE, LONGITUDE E ALTITUDE DAS SEDES DAS ESTAÇÕES DO DO INSTITUTO COUSSIRAT ARAUJO

Quadro da distribuição da rêde

ESTAÇÕES			Latitude	LONGITUDES W. DE GR.		Altitude (Metros)
REGIÕES	SEDES	Classes		Em arco	Em tempo	
CAMPANHA	Livramento	T. P.	30°53'18"	55°31'56"	3h42m08s	210
	Dom Pedrito	T. P.	30°58'57"	54°39'56"	3h38m40s	140
	São Gabriel	T. P.	30°20'27"	54°19'01"	3h37m16s	124
	Bagé	2.ª	31°20'13"	54°05'21"	3h36m25s	217
SERRA DO SUDESTE	Caçapava	T. P.	30°30'32"	53°29'22"	3h33m57s	450
	Encruzilhada	2.ª	30°32'35"	52°31'20"	3h30m05s	420
	Piratiní	T. P.	31°26'54"	53°06'09"	3h32m25s	345
LITORAL	Jaguarão	T. P.	32°33'32"	53°23'20"	3h33m33s	11
	Santa Vitória	2.ª	33°31'14"	53°21'47"	3h33m27s	5
	Rio Grande (Cidade)	2.ª	32°01'44"	52°05'40"	3h28m23s	3
	Tapes	T. P.	30°50'00"	51°35'00"	3h26m00s	5
	Tôrres	T. P.	29°20'34"	49°43'39"	3h18m55s	43
DEPRESSÃO CENTRAL	Viamão (C. T. R.)	2.ª	30°05'00"	50°47'00"	3h23m08s	52
	P. Alegre (Est. Cent.)	1.ª	30°01'53"	51°13'19"	3h24m53s	10
	Taquara	T. P.	29°45'00"	50°45'00"	3h23m00s	29
	Taquarí	T. P.	29°48'15"	51°49'30"	3h27m19s	76
	Santa Cruz	T. P.	29°43'05"	52°25'45"	3h39m43s	56
	Cachoeira	T. P.	30°02'45"	52°53'39"	3h31m35s	60
	Santa Maria	2.ª	29°41'25"	53°48'42"	3h35m15s	144
VALE DO URUGUAI	Uruguaiana	2.ª	29°45'23"	57°05'12"	3h48m21s	74
	Itaquí	T. P.	29°07'10"	56°32'52"	3h46m11s	78
	São Borja	T. P.	28°39'44"	56°00'15"	3h44m01s	99
	Marcelino Ramos	T. P.	27°27'40"	51°54'22"	3h27m38s	383
	Iraí	2.ª	27°11'45"	53°14'01"	3h32m56s	228
MISSÕES	Palmeira	T. P.	27°52'55"	53°26'45"	3h33m47s	634
	Santa Rosa	T. P.	27°51'50"	54°25'59"	3h37m44s	360
	Santo Ângelo	T. P.	28°18'14"	54°15'52"	3h37m04s	306
	São Luiz Gonzaga	2.ª	28°23'53"	54°58'18"	3h39m53s	260
PLANALTO	Santiago	T. P.	29°11'00"	54°53'10"	3h39m33s	439
	Júlio de Castilhos	T. P.	29°13'26"	53°40'45"	3h34m43s	516
	Cruz Alta	2.ª	28°38'21"	53°36'34"	3h 34m26s	473
	Passo Fundo	2.ª	28°15'39"	52°24'33"	3h29m38s	678
	Lagoa Vermelha	T. P.	28°25'35"	51°35'51"	3h26m23s	805
	Vacaria	T. P.	28°33'00"	50°42'21"	3h22m49s	955
	Soledade	T. P.	29°03'14"	52°26'00"	3h29m44s	720
SERRA DO NORDESTE	Guaporé	T. P.	28°55'44"	51°54'45"	3h27m39s	450
	Bento Gonçalves	T. P.	29°10'00"	51°25'00"	3h25m40s	618
	Caxias	2.ª	29°10'25"	51°12'21"	3h24m49s	760
	S. Francisco de Paula	3.ª	29°20'00"	50°31'21"	3h22m05s	912

CLIMATOLOGIA

II — PRINCIPAIS OBSERVAÇÕES METEOROLÓGICAS, NAS VÁRIAS REGIÕES DO ESTADO

1. PRESSÃO ATMOSFÉRICA, TEMPERATURA E CHUVA — 1940

Janeiro

ESTAÇÕES	Pressão atmosférica (m b) *	TEMPERATURA C°							CHUVA M/m		
	Média	Média	Média das máximas	Média das mínimas	Máxima absoluta	Data	Mínima absoluta	Data	Total	Maior altura em 24 h.	Data
Livramento	—	23.0	29.6	17.3	36.2	12	10.3	20	226	51	26
Dom Pedrito	—	23.7	30.5	17.9	38.2	12	11.4	20	171	33	18
São Gabriel	—	23.9	30.8	17.9	38.4	12	12.8	18	255	93	15
Bagé	982.7	23.3	29.6	17.7	36.4	11	11.3	20	160	45	18
Caçapava	—	22.2	28.5	16.9	35.8	12	10.8	20	330	66	25
Encruzilhada	963.4	21.6	27.5	16.8	35.1	13	11.0	20	294	91	15
Piratiní	—	21.6	28.0	16.2	34.2	13	9.1	20	150	25	26
Jaguarão	—	23.2	29.5	17.9	37.6	12	10.6	28	250	92	18
Santa Vitória	1008.4	22.2	28.8	17.0	37.4	12	8.4	20	198	47	18
Rio Grande (Cidade)	1009.1	22.8	26.8	19.6	31.8	14	12.0	20	354	126	26
Rio Grande (Barra)	1011.5	22.1	25.8	19.3	31.6	14	13.4	20	338	85	26
Tapes	—	22.5	27.9	17.9	32.4	12	12.0	20	158	30	18
Tôrres	—	21.2	24.7	18.7	26.8	3	14.4	19	248	143	25
Viamão (C. T. R.)	1003.9	23.4	29.7	18.5	35.6	13	11.2	29	272	120	15
Pôrto Alegre (Est. Cent.)	1007.6	24.2	29.6	19.7	36.2	13	13.4	29	275	118	14
Taquara	—	24.5	31.7	18.2	38.8	12	11.8	29	180	51	15
Taquarí	—	24.7	31.2	19.2	38.4	12	13.3	29	259	66	15
Santa Cruz	—	24.6	32.0	18.1	38.7	12	11.3	29	286	113	15
Cachoeira	—	24.5	31.5	18.4	37.4	12	13.0	29	171	47	18
Santa Maria	992.7	23.6	30.0	18.2	36.0	12	13.6	dv.	313	122	15
Uruguaiana	1004.7	24.4	30.4	18.9	35.8	11	12.6	18	242	123	2
Itaquí	—	24.4	31.4	18.2	37.5	11	12.0	18	232	65	16
São Borja	—	24.9	32.1	18.8	37.5	11	13.5	18/20	137	64	16
Iraí	983.9	23.7	31.4	18.3	37.2	11	14.0	19	246	52	16
Marcelino Ramos	—	24.0	31.6	18.0	36.6	11	14.0	19	305	71	26
Palmeira	—	21.9	28.6	16.8	34.8	12	12.0	19	271	61	15
Santa Rosa	—	24.0	31.2	18.1	36.8	dv.	11.2	19	251	85	16
Santo Ângelo	—	23.9	31.4	18.3	37.5	12	11.6	19	171	44	16
São Luiz Gonzaga	981.0	23.8	31.2	18.1	37.4	11/12	12.8	20	135	48	16
Santiago	—	22.5	29.2	17.0	36.4	11	10.8	18	206	57	15
Júlio de Castilhos	—	21.7	28.1	16.3	34.8	12	10.8	18/19	239	76	15
Cruz Alta	957.2	23.1	28.6	18.1	35.0	12	12.0	18	241	70	26
Passo Fundo	931.9	21.5	27.3	16.5	33.0	dv.	11.0	19	238	42	16
Lagoa Vermelha	—	21.2	27.5	15.8	32.5	12	9.2	19	238	34	6
Vacaria	—	20.0	26.5	14.6	32.1	12	7.8	19	250	70	14
Soledade	—	21.1	27.4	15.8	33.4	12	10.2	19	375	63	14
Guaporé	—	22.1	28.9	16.9	34.9	12	10.4	7	184	35	15
Bento Gonçalves	—	21.0	27.6	16.1	33.8	12	8.6	19	208	37	15
Caxias	925.6	20.5	25.9	15.9	32.0	12	9.0	19	199	56	15
São Francisco de Paula	912.2	18.2	24.1	14.0	30.4	13	7.5	29	278	41	23

(*) (mb) — Milibar — Nos quadros de observações meteorológicas, (do Instituto Coussirat de Araújo), a partir de 1923, os valores de pressão atmosférica são dados em milibares, em vez de milímetros. O milibar é a unidade barométrica convencionada para uso internacional. Equivale, praticamente, a 0,75 ou 3/4 de milímetro. O milímetro corresponde, por sua vez, a 1,333 ou 4/3 de milibar.

CLIMATOLOGIA

2: Descrição dos principais fenómenos meteorológicos ocorridos no Estado — 1940

Janeiro

TEMPERATURA — A temperatura média do mês mostrou-se inferior à normal no Vale do Uruguai, Missões, metade oeste da Depressão Central e no extremo norte do Litoral; nas demais regiões do Estado, os valores médios foram aproximadamente iguais aos comumente observados nessa época do ano, salvo num ou noutro ponto da Campanha e do extremo sul do Litoral, onde se apresentaram superiores. Os maiores afastamentos foram —1°7, em Uruguaiana, e +1°0, em Bagé. O maior valor médio, 24°9, foi observado em S. Borja, e menor, 18°2, em S. Francisco de Paula. As temperaturas extremas absolutas foram 38°8, dia 12, em Taquara, e 7°5, dia 29, em S. Francisco de Paula.

CHUVA — Confrontando-se os valores pluviométricos mensais com os respectivos normais, verifica-se que em Janeiro aqueles foram um tanto superiores a estes, notadamente na Depressão Central, Serra do Sudeste e metade sul do Litoral. As maiores quantidades d'água pluvial registaram-se em Soledade, com 374.7 mm, Rio Grande, com 353.5 mm, Caçapava, com 330.2 mm, Encruzilhada com 293.8 mm, S. Cruz, com 286.4 mm, S. F. de Paula, com 278.3 mm. e P. Alegre com 275.3 mm, que excederam as normais de ½ a 4 vezes. As chuvas menores ocorreram em S. Luiz e S. Borja, com valores de 134.9 e 137.1 mm, respectivamente. O número de dias com precipitação oscilou de 10 a 13, na metade sul e quarto oeste, e de 11 a 17, no quarto nordeste, sendo que houve um mínimo de 8 dias em Itaqui e um máximo de 18, em M. Ramos. A maior altura de chuva em 24 horas registou-se em Tôrres, com 143.0 mm, no dia 25. A intensidade máxima verificada em P. Alegre foi de 20.5 mm, em 10 minutos, no dia 14.

SARAIVA — Êste fenômeno foi observado, 1 vez, em S. Gabriel.

INSOLAÇÃO — O número de horas de sol mostrou-se inferior ao normal em todo o Estado, tendo os afastamentos variado entre 14.8 horas, em Encruzilhada, 54.7, em Passo Fundo. A maior insolação foi de 242.5 horas, em R. Grande (cidade), e a menor foi de 188.2, em Passo Fundo.

VENTO — Sopraram com maior frequência os ventos de sueste, os quais predominaram em 15 estações; os ventos norte e nordeste, por sua vez, predominaram em 7 localidades cada um, e os de leste, em 6. Ventanias, i. é, ventos com rajadas de velocidade igual ou superior 16 m/s, ocorreram em 17 estações. Em Pôrto Alegre, essas ventanias se verificaram por 4 vezes. Nessa mesma estação, a velocidade máxima registada foi de 22.2 m/s, no dia 13, da direção SE.

CLIMATOLOGIA

II — PRINCIPAIS OBSERVAÇÕES METEOROLÓGICAS, NAS VÁRIAS REGIÕES DO ESTADO

1. PRESSÃO ATMOSFÉRICA, TEMPERATURA E CHUVA — 1940

Fevereiro

ESTAÇÕES	Pressão atmosférica (m b)	TEMPERATURA C°							CHUVA M/m		
	Média	Média	Média das máximas	Média das mínimas	Máxima absoluta	Data	Mínima absoluta	Data	Total	Maior altura em 24 h.	Data
Livramento	—	22.0	28.7	16.2	31.8	24/26	10.5	7	20	8	19
Dom Pedrito	—	22.6	29.5	16.7	32.8	26	10.6	13	33	14	10
São Gabriel	—	22.9	29.6	17.0	32.0	23/25	12.4	7	57	28	10
Bagé	984.7	22.1	28.2	16.4	31.8	dv.	10.7	7	43	16	21
Caçapava	—	20.7	26.8	15.6	31.2	23	11.2	13	42	23	19
Encruzilhada	965.4	20.6	26.1	16.0	29.8	23	10.9	7	49	19	1
Piratiní	—	20.2	25.9	15.4	30.1	23	10.2	7	57	17	6
Jaguarão	—	21.8	28.1	16.5	32.8	23	11.4	8	15	9	20
Santa Vitória	1011.1	21.1	27.4	16.2	32.5	23	9.4	8	72	22	3
Rio Grande (Cidade)	1011.9	22.5	26.0	19.7	30.4	23	13.8	8	177	122	20
Rio Grande (Barra)	1011.8	22.1	25.1	19.6	28.4	23	14.0	8	98	68	20
Tapes	—	22.0	27.2	17.8	31.0	23	12.8	7	14	10	6
Tôrres	—	21.7	25.0	18.3	28.2	23	13.0	8	179	62	19
Viamão (C. T. R.)	1006.3	22.7	28.7	17.6	33.0	dv.	13.5	8	71	24	25
Pôrto Alegre (Est. Cent.)	1009.5	23.6	28.9	19.3	32.1	22	15.4	8	56	27	5
Taquara	—	23.7	31.2	16.9	34.6	9	12.0	8	125	42	19
Taquarí	—	23.7	30.1	18.2	34.1	24	13.8	8	115	49	19
Santa Cruz	—	23.5	31.0	14.2	34.6	9	11.1	8	105	32	6
Cachoeira	—	23.4	30.3	17.4	33.4	9	13.0	8	110	44	17
Santa Maria	994.8	23.0	29.3	17.3	32.6	9	13.2	7	110	32	6
Uruguaiana	1006.4	24.0	30.5	17.8	33.4	27	12.0	7	74	52	19
Itaquí	—	23.6	31.2	17.2	34.5	dv.	11.2	7	85	65	10
São Borja	—	23.9	31.6	17.9	34.5	dv.	12.5	7	57	28	10
Iraí	985.2	22.8	32.1	16.1	34.2	4	11.0	8	128	46	6
Marcelino Ramos	—	23.5	32.0	16.2	35.0	5	10.6	8	58	35	6
Palmeira	—	21.6	28.6	15.7	31.8	4	10.4	7	101	45	17
Santa Rosa	—	23.1	31.5	16.0	34.8	4	10.8	7	123	62	11
Santo Ângelo	—	23.6	31.9	16.4	34.5	dv.	11.0	8	69	40	11
São Luiz Gonzaga	982.4	23.7	31.7	16.9	35.4	dv.	12.4	7	92	38	10
Santiago	—	21.6	28.8	15.6	32.5	26	11.6	7	118	45	10
Júlio de Castilhos	—	20.6	27.4	14.9	30.4	23	11.6	7	85	27	
Cruz Alta	959.0	21.8	28.0	16.3	31.4	25	11.8	dv.	32	18	11
Passo Fundo	933.2	20.7	27.2	14.9	30.2	5	10.5	7/8	84	24	17
Lagoa Vermelha	—	20.3	27.1	14.4	30.0	5	9.0	8	123	38	14
Vacaria	—	19.3	26.4	13.3	30.2	5	7.2	8	106	36	11
Soledade	—	20.4	27.0	14.8	30.2	26	10.2	8	191	69	1.°
Guaporé	—	20.4	27.9	14.7	30.7	15/28	8.2	8	158	70	22
Bento Gonçalves	—	19.9	27.2	14.4	31.2	9	8.0	9	175	59	17
Caxias	927.5	19.0	24.9	14.5	29.2	5	8.0	8	134	43	6
São Francisco de Paula	913.8	17.4	23.2	13.0	27.6	5	7.5	8	199	48	22

CLIMATOLOGIA

2.· Descrição dos principais fenómenos meteorológicos ocorridos no Estado — 1940

Fevereiro

TEMPERATURA — Os valores médios da temperatura mostraramse inferiores aos normais em todo o Estado, salvo num ou noutro ponto, onde as diferenças foram praticamente nulas. O maior afastamento foi de —1°5, em Guaporé. As temperaturas médias oscilaram entre um máximo de 24°0, em Uruguaiana, e um mínimo de 17°4, em S. Francisco de Paula. Os valores extremos absolutos foram observados em S. Luiz Gonzaga, por diversas vezes, e em Vacaria, no dia 8, tendo alcançado 35°4 e 7°2, respectivamente.

CHUVA — Pelo exame de somas mensais de chuva, observa-se que o mês em aprêço foi pouco chuvoso, tendo apresentado totais pluviométricos inferiores aos normais, salvo em raros pontos do Litoral, da Serra do Nordeste, do Planalto e da Depressão Central. As maiores quedas d'água pluvial foram verificadas em S. F. de Paula, Soledade, Tôrres e R. Grande, com 198.5, 191.0, 178.8 e 177.4 mm, respectivamente, que excederam às normais de 5 a 75%. As precipitações menores sobrevieram em Tapes, Jaguarão, Livramento e Piratiní, onde os pluviômetros recolheram somente de 14.0 a 20.2 mm. O número de dias em que choveu oscilou, em geral, de 3 a 9, mas baixou a 2, em S. Ângelo, e elevou-se a 10, em Tôrres, a 11, em Caxias e a 12, em S. F. de Paula. A maior altura pluviométrica observada em 24 horas, alcançou 122.3 m, em R. Grande (cidade), no dia 20. A intensidade máxima registada em P. Alegre foi de 8.6 mm, em 10 minutos, no dia 5.

SARAIVA — As estações de Encruzilhada, B. Gonçalves, Santiago, Cachoeira, Santa Cruz e Soledade registaram queda de saraiva, por 1 vez, cada uma.

INSOLAÇÃO — O número de horas de sol mostrou-se inferior ao normal na zona de Missões, e superior em tôdas as demais regiões do Estado. Os afastamentos extremos foram —15.4 horas, em S. Luiz Gonzaga, e +29.4, em Pôrto Alegre. A maior insolação foi de 256.7 horas, em S. Vitória do Palmar, e a menor foi de 213.1, em Viamão.

VENTO — Sopraram com maior frequência os ventos de SE, seguidos pelos de E e NE; predominaram os primeiros em 14 estações, e os 2 últimos em 10, cada um. Ocorreram ventanias em 14 localidades. P. Alegre, Santiago, Itaquí e Rio Grande (Barra) observaram a ocorrência do fenômeno por 2 vezes, cada um. Na primeira dessas últimas estações, a rajada máxima soprou da direção E, no dia 18, alcançando avelocidade de 17.3 m/s.

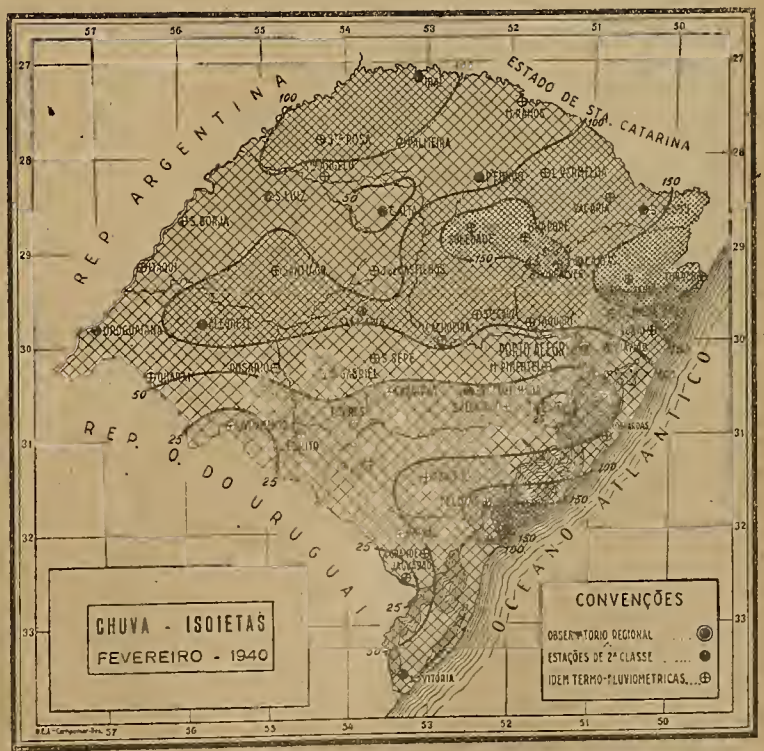

CLIMATOLOGIA

II — PRINCIPAIS OBSERVAÇÕES METEOROLÓGICAS, NAS VÁRIAS REGIÕES DO ESTADO

1. PRESSÃO ATMOSFÉRICA, TEMPERATURA E CHUVA — 1940

Março

ESTAÇÕES	Pressão atmosférica (m b)	TEMPERATURA C°							CHUVA M/m		
	Média	Média	Média das máximas	Média das mínimas	Máxima absoluta	Data	Mínima absoluta	Data	Total	Maior altura em 24 h.	Data
Livramento	—	20.6	27.8	14.3	33.1	6	6.4	25	82	24	26
Dom Pedrito	—	21.1	28.6	14.7	33.6	6	6.0	25	65	39	26
São Gabriel	—	21.3	28.2	15.3	32.6	6	8.6	27	106	43	24
Bagé	985.1	20.9	27.7	15.0	32.2	dv.	6.5	25	57	47	26
Caçapava	—	19.8	25.8	14.8	31.0	4/6	8.3	25	143	58	23
Encruzilhada	966.7	19.6	25.1	14.9	30.4	6	9.0	27	145	40	24
Piratiní	—	19.3	25.2	14.4	31.2	6	7.3	27	108	24	24/26
Jaguarão	—	20.7	27.4	15.0	33.4	6	8.8	25	106	67	26
Santa Vitória	1010.8	20.3	27.0	15.1	32.8	6	8.8	dv.	137	63	26
Rio Grande (Cidade)	1011.8	21.7	25.5	18.5	32.2	6	10.4	28	107	38	14
Rio Grande (Barra)	1011.6	21.2	24.6	18.3	31.4	6	11.0	28	103	57	26
Tapes	—	21.1	26.4	16.8	32.0	6	9.2	29	157	53	23
Tôrres	—	21.0	24.5	17.6	26.6	6	10.4	28	51	12	14
Viamão (C. T. R.)	1006.6	21.5	27.8	16.4	35.0	6	9.5	29	137	51	13
Pôrto Alegre (Est. Cent.)	1010.2	22.4	27.7	17.8	33.7	6	10.8	29	132	56	13
Taquara	—	22.3	29.5	16.0	35.6	4	8.8	30	110	30	24
Taquarí	—	22.1	28.6	16.9	35.3	6	9.9	29	134	37	13
Santa Cruz	—	22.0	29.2	15.7	35.3	6	8.5	29	165	58	13
Cachoeira	—	21.7	28.5	15.9	34.0	6	9.5	dv.	110	31	23
Santa Maria	995.4	21.5	27.7	16.0	33.0	22	9.0	28	119	33	24
Uruguaiana	1007.0	22.1	28.2	15.9	35.0	20	9.6	27	143	58	24
Itaquí	—	22.0	29.4	15.5	35.0	20	9.0	27	225	100	24
São Borja	—	22.3	29.7	15.9	36.0	20	9.5	dv.	74	36	24
Iraí	986.3	21.7	29.5	15.6	35.4	4	12.0	16	224	60	9
Marcelino Ramos	—	22.3	30.3	15.7	35.8	6	12.0	16	81	24	9
Palmeira	—	20.4	28.4	13.8	—	—	8.0	25	189	70	26
Santa Rosa	—	21.8	29.7	15.2	35.2	20	10.0	29	178	72	31
Santo Ângelo	—	21.9	30.2	15.4	36.0	20	8.8	28	178	103	24
São Luiz Gonzaga	983.1	21.9	29.5	15.7	38.0	20	8.8	28	93	45	24
Santiago	—	20.2	26.9	14.4	33.0	20	8.0	28	99	49	24
Júlio de Castilhos	—	19.7	26.0	14.4	31.3	20	9.0	27	90	38	26
Cruz Alta	958.3	20.3	26.6	15.1	32.2	20	8.4	28	148	63	24
Passo Fundo	933.6	19.4	25.1	14.1	30.4	2	9.5	28	179	34	22
Lagoa Vermelha	—	19.6	26.4	13.9	30.6	6	8.2	16	78	24	9/24
Vacaria	—	18.8	25.5	13.0	30.4	dv.	8.0	16	123	55	23
Soledade	—	19.3	25.8	13.9	32.0	2	8.0	27	151	54	26
Guaporé	—	19.6	26.6	13.9	32.7	2	9.2	28	142	35	26
Bento Gonçalves	—	19.0	25.7	13.7	31.0	20	8.6	28	166	30	24
Caxias	927.9	18.2	23.9	13.6	29.8	6	8.4	dv.	137	29	27
São Francisco de Paula	913.9	16.5	22.1	12.3	28.2	6	7.0	29	172	39	14

OUT 30 1941 DIRETORIA BIBLIOTECA

CLIMATOLOGIA

2. Descrição dos principais fenómenos meteorológicos ocorridos no Estado — 1940

Março

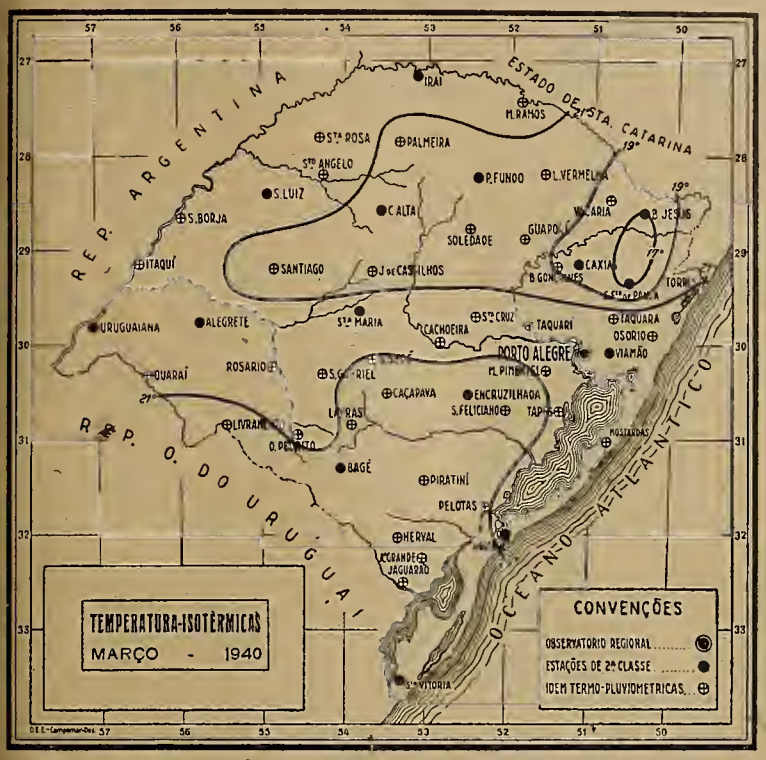

TEMPERATURA — Confrontando os valores médios da temperatura com os respetivos normais, notam-se afastamentos negativos no Vale do Uruguai, Serra do Nordeste e num ou noutro ponto das Missões, Planalto e Depressão Central; nas demais localidades, as temperaturas médias foram praticamente iguais às geralmente observadas. O maior afastamento ocorreu em Guaporé, tendo alcançado a —1°4. A maior temperatura média 22°4, verificou-se em P. Alegre, e a menor 16°5, em S. Francisco de Paula. A máxima absoluta subiu a 38°0, dia 20, em S. Luiz Gonzaga, e a mínima baixou a 6°0, dia 25, em Dom Pedrito.

CHUVA — As chuvas caídas no transcurso do mês em análise foram pequenas e de pouca duração em confronto com as suas respectivas normais, salvo na metade sul do Litoral e em pontos esparsos do quarto nordeste e do Vale do Uruguai. As quantidades pluviométricas maiores registaram-se em Itaquí, Iraí, Palmeira e P. Fundo, com totais de 225.1, 224.1, 188.6 e 178.8 mm, que ficaram superiores aos normais de 10 a 80%. Entre os lugares em que choveu menos, destacam-se Tôrres, com 50.9 mm, Bagé, com 56.5 mm, e D. Pedrito com 64.5 mm, quantidades essas que apresentaram afastamentos negativos de 45 a 60%. O número de dias com queda d'água pluvial, oscilou de 5 a 15, êste último notado somente em S. F. de Paula. A maior altura de chuva em 24 horas foi de 102.5 mm, verificada em S. Ângelo, no dia 24. A intensidade máxima alcançada em P. Alegre atingiu a 9.8 mm, em 10 minutos, no dia 11.

SARAIVA — Observou-se queda de saraiva, somente um dia, em Itaquí e Vacaria.

INSOLAÇÃO — Na Campanha, no Baixo Vale do Uruguai e na Serra do Sueste, o número de horas de sol foi superior ao geralmente observado nesse mês; nas demais regiões do Estado a insolação foi aproximadamente igual à normal, notando-se, porém, alguma deficiência nas Missões, e extremo leste da Depressão Central. Os maiores afastamentos foram +37.1 horas, em Bagé, e —14.2, em S. Luiz Gonzaga. Os totais mensais da insolação oscilaram entre 173.7, em P. Fundo, e 231.6 e 232.4, em S. Vitória do Palmar e Bagé, respectivamente.

VENTO — Sopraram com maior frequência, em primeiro lugar, os ventos de SE e, em segundo, os de NE; predominaram os primeiros em 17 estações, e os últimos em 9. Ventanias foram observadas em 15 localidades, sendo que em Santiago o fenômeno ocorreu por quatro vezes. Em Pôrto Alegre, a rajada máxima foi registada no dia 13, da direção ESE, alcançando a velocidade de 16.1 m/s.

CLIMATOLOGIA

II — PRINCIPAIS OBSERVAÇÕES METEOROLÓGICAS, NAS VÁRIAS REGIÕES DO ESTADO

1. PRESSÃO ATMOSFÉRICA, TEMPERATURA E CHUVA — 1940

Abril

ESTAÇÕES	Pressão atmosférica (m b)	TEMPERATURA C°							CHUVA M/m		
	Média	Média	Média das máximas	Média das mínimas	Máxima absoluta	Data	Mínima absoluta	Data	Total	Maior altura em 24 h.	Data
Livramento	—	18.7	24.4	14.0	32.1	8	6.2	29	281	80	1
Dom Pedrito	—	19.1	24.8	14.4	32.4	8	5.2	29	179	65	11
São Gabriel	—	19.1	24.6	14.2	33.0	8	6.2	29	201	58	1
Bagé	986.3	18.7	24.3	13.9	31.6	8	6.7	28	207	78	7
Caçapava	—	17.3	22.1	13.5	29.7	8	6.2	28	200	47	11
Encruzilhada	967.5	17.2	22.0	13.3	28.7	8	5.7	28	277	83	9
Piratiní	—	17.2	22.5	12.9	29.3	8	5.1	29	114	24	dv.
Jaguarão	—	18.3	23.3	14.1	28.2	30	5.8	29	218	45	7
Santa Vitória	1012.3	17.2	22.1	13.4	26.8	3/30	5.2	29	327	94	7
Rio Grande (Cidade)	1013.0	19.3	22.6	16.6	26.8	1	7.0	29	216	63	7
Rio Grande (Barra)	1013.4	19.2	22.3	16.5	25.0	15	9.5	29	207	55	9
Tapes	—	19.2	23.8	15.2	29.2	6	5.4	29	234	55	9
Tôrres	—	19.7	23.2	16.1	26.4	16	9.4	29	109	19	9
Viamão (C. T. R.)	1008.3	19.6	24.8	15.3	33.0	6	5.5	29	186	27	26
Pôrto Alegre (Est. Cent.)	1011.8	20.3	24.9	16.7	33.1	8	6.8	29	220	41	25
Taquara	—	20.6	27.0	11.8	35.1	6	6.6	19/29	160	41	9
Taquarí	—	20.2	25.5	15.9	34.8	8	7.0	29	206	49	9
Santa Cruz	—	20.4	26.7	15.1	35.8	8	6.4	19	196	40	1
Cachoeira	—	19.9	25.9	14.9	35.2	8	6.5	29	221	44	1
Santa Maria	996.3	19.8	25.3	15.0	34.5	8	6.6	29	230	55	1
Uruguaiana	1007.0	20.0	25.7	14.8	34.0	8	7.6	28	345	154	1
Itaquí	—	20.3	26.3	11.1	35.0	8	9.0	19	300	65	1
São Borja	—	20.5	26.8	15.5	35.5	8	9.0	dv.	228	47	25
Iraí	988.0	20.2	26.6	15.5	34.0	8	7.5	19	350	122	3
Marcelino Ramos	—	20.5	27.2	14.8	33.8	8	7.0	19	360	69	4
Palmeira	—	18.3	23.9	13.8	30.2	8	6.6	18	185	44	3
Santa Rosa	—	19.8	26.2	14.6	32.4	dv.	5.4	18	320	64	22
Santo Ângelo	—	20.2	27.2	14.9	34.5	8	5.6	18	191	45	1
São Luiz Gonzaga	984.4	20.3	26.7	15.2	34.4	7	7.8	17	219	55	22
Santiago	—	18.9	24.3	14.5	31.3	8	8.0	dv.	208	64	1
Júlio de Castilhos	—	17.9	23.5	13.4	30.8	8	6.5	29	205	54	1
Cruz Alta	960.3	19.1	24.3	14.4	31.4	8	7.0	dv.	251	105	10
Passo Fundo	935.2	17.6	22.2	13.6	29.0	8	5.6	18	190	35	23
Lagoa Vermelha	—	17.5	23.0	13.1	29.4	8	4.5	29	211	48	26
Vacaria	—	16.5	22.0	11.9	29.3	8	4.1	29	163	23	10
Soledade	—	17.3	22.6	13.0	29.0	8	5.2	29	297	78	1
Guaporé	—	17.8	23.7	13.3	30.8	8	3.5	29	224	64	1
Bento Gonçalves	—	17.7	23.7	12.9	30.6	8	4.4	29	176	31	1
Caxias	928.4	16.6	21.4	12.9	28.8	8	4.4	29	199	37	1
São Francisco de Paula	915.2	15.0	20.2	11.0	28.2	8	3.0	dv.	296	63	18

CLIMATOLOGIA

2. Descrição dos principais fenômenos meteorológicos ocorridos no Estado — 1940

Abril

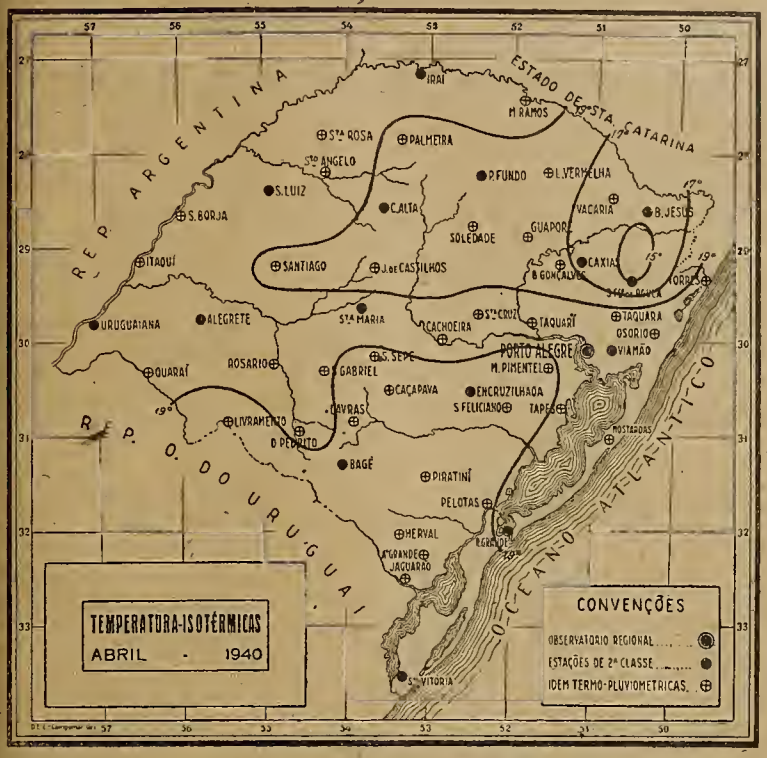

TEMPERATURA — A temperatura média do mês mostrou-se, em geral, aproximadamente igual à normal, salvo na Serra do Sueste, no sul do Litoral e num ou noutro ponto esparso, onde os valores médios foram inferiores aos comumente observados. O maior afastamento negativo foi 1°3, em Santa Vitória do Palmar. As temperaturas médias das diversas localidades estiveram compreendidas entre 15°0 e 20°6, em São Francisco de Paula e Taquara, respectivamente. A máxima absoluta atingiu a 35°8, dia 8, em Santa Cruz, tendo a mínima absoluta baixado a 3°0, vários dias, em São Francisco de Paula.

GEADA — Ocorreram as primeiras geadas do ano, verificando-se o fenômeno, por 1 vez, em Caxias e São Francisco de Paula.

CHUVA — Apreciando-se os totais mensais de precipitação, observa-se que êles foram superiores aos normais, notadamente nos extremos norte, sul e oeste do Estado. As quantidades de maior vulto registaram-se em M. Ramos, Iraí, Uruguaiana e S. Vitória, com, respectivamente, 360.2, 349.8, 344.9 e 336.9 mm, tendo acusado excessos sôbre o normal de 1½ a 4 vezes. As menores alturas d'água pluvial, que também ficaram superiores às normais, ocorreram em Tôrres, Taquara e D. Pedrito, com totais que ficaram entre 108.5 e 179.0 mm. O número de dias com indicação pluviométrica oscilou de 7 a 14, na metade sul, e de 8 a 17, na metade norte, tendo se elevado a 18, em Caxias. A queda máxima de chuva em 24 horas registou-se em Uruguaiana, com 154.0 mm, no dia 1.° A intensidade maior em P. Alegre foi de 19.5 mm, em 10 minutos no dia 11.

SARAIVA — Houve queda de saraiva, por uma vez, em Vacaria, Encruzilhada, D. Pedrito e Itaquí.

INSOLAÇÃO — A insolação total do mês mostrou-se inferior à comumente observada, salvo no Baixo Vale do Uruguai e extremo sul do Litoral, onde não houve afastamentos apreciáveis entre os valores observados e os respectivos normais. Em Passo Fundo, a insolação apresentou uma diferença de 43.3 horas, para menos. O maior total alcançado foi de 187.5 horas, em S. Vitória do Palmar, e o menor foi de 150.0, em Pôrto Alegre.

VENTO — Predominaram os ventos de NE, SE e E, sendo que os primeiros sopraram com maior frequência em 12 localidades, e os dois últimos em 9 e 7 respectivamente. Quinze estações registaram a ocorrência de ventania, notando-se que em duas delas, Itaquí e S. Borja, o fenômeno ocorreu po rtrês vezes. Em Pôrto Alegre, a rajada máxima soprou com uma velocidade de 18.3 m/s, no dia 10, da direção S.

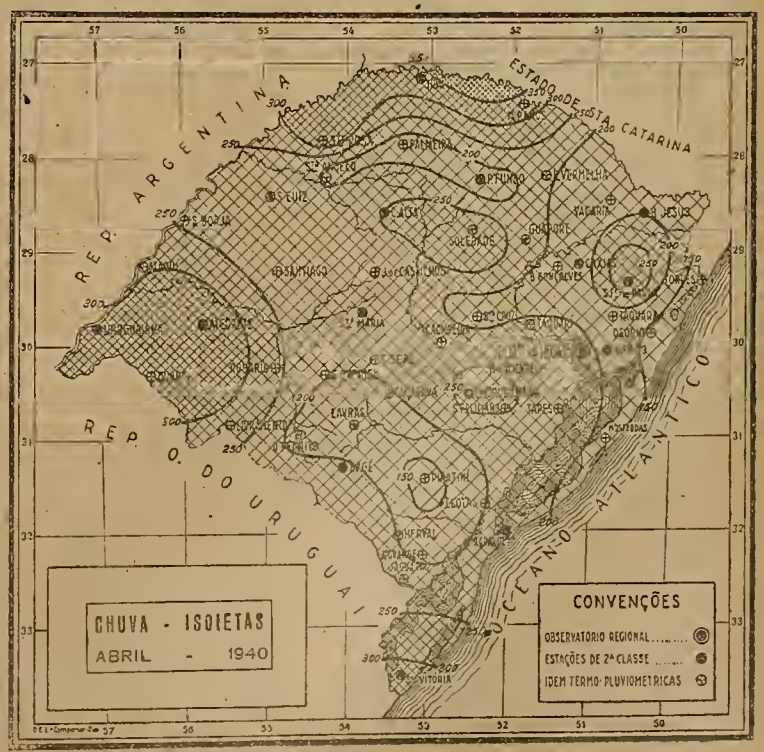

CLIMATOLOGIA

II — PRINCIPAIS OBSERVAÇÕES METEOROLÓGICAS, NAS VÁRIAS REGIÕES DO ESTADO

1. PRESSÃO ATMOSFÉRICA, TEMPERATURA E CHUVA — 1940

Maio

ESTAÇÕES	Pressão atmosférica (m b)	TEMPERATURA C°							CHUVA M/m		
	Média	Média	Média das máximas	Média das mínimas	Máxima absoluta	Data	Mínima absoluta	Data	Total	Maior altura em 24 h.	Data
Livramento	—	17.0	21.8	13.2	28.9	22	4.8	6	155	43	12
Dom Pedrito	—	17.0	21.8	13.2	29.7	22	5.0	6	239	55	2
São Gabriel	—	17.2	22.3	13.2	30.0	22	6.8	6	219	73	26
Bagé	987.9	17.2	21.8	13.5	29.6	22	4.3	6	281	100	13
Caçapava	—	16.2	20.5	12.9	27.9	20	6.2	6	301	64	26
Encruzilhada	968.3	16.2	20.4	12.8	26.5	22	7.0	6	405	97	26
Piratiní	—	15.9	20.3	12.5	27.3	22	4.3	6	131	24	26
Jaguarão	—	16.9	21.3	13.3	29.0	20	5.2	6	258	67	23
Santa Vitória	1014.0	16.1	20.3	13.1	27.0	21	5.6	6	207	48	26
Rio Grande (Cidade)	1014.6	18.0	20.8	15.8	29.0	23	12.2	17	135	66	26
Rio Grande (Barra)	1014.6	17.9	20.7	15.5	28.6	20	12.5	7	137	75	26
Tapes	—	17.9	22.0	14.3	29.6	23	9.2	29	183	66	25
Tôrres	—	18.3	21.9	15.3	26.2	12	10.2	29	84	28	2
Viamão (C. T. R.)	1009.9	18.6	24.1	13.9	32.4	23	7.0	29	117	30	25
Pôrto Alegre (Est. Cent.)	1013.5	19.0	23.9	15.1	32.0	22/23	8.3	29	158	35	24
Taquara	—	19.3	25.6	14.1	33.5	22	7.6	7	131	26	30
Taquarí	—	19.1	24.1	14.9	31.8	22	9.8	7	203	66	25
Santa Cruz	—	18.9	24.5	14.1	32.8	23	8.6	7	267	83	25
Cachoeira	—	18.7	24.1	14.1	31.4	22/23	8.0	7	317	98	26
Santa Maria	998.0	18.7	23.5	14.5	31.0	22	8.2	17	327	107	26
Uruguaiana	1009.1	18.7	23.1	14.6	30.4	22	7.6	6	114	37	1
Itaquí	—	19.0	24.3	14.6	30.5	22	8.4	6	111	43	26
São Borja	—	19.4	24.8	14.9	30.5	22	9.5	29	226	64	1
Iraí	982.2	18.9	25.3	13.9	30.6	22	9.2	4	169	36	13
Marcelino Ramos	—	18.9	26.1	13.2	30.8	21	8.2	8	124	41	30
Palmeira	—	18.0	23.6	13.5	27.2	22	8.4	28	314	64	25
Santa Rosa	—	19.1	25.2	13.8	28.8	dv.	9.8	29	244	50	24
Santo Ângelo	—	19.3	25.6	13.9	30.5	22	9.6	7	256	49	24
São Luiz Gonzaga	985.2	19.3	25.3	14.4	31.2	20	8.8	28	217	65	13
Santiago	—	17.7	23.0	13.2	28.1	22	7.5	29	268	70	25
Júlio de Castilhos	—	16.8	21.8	12.5	27.4	22	6.4	29	300	76	27
Cruz Alta	960.8	18.6	23.7	13.9	28.6	22	9.6	7	300	72	25
Passo Fundo	936.2	17.0	21.3	12.8	26.2	21	8.0	29	178	54	30
Lagoa Vermelha	—	16.8	22.7	11.7	27.3	dv.	4.8	29	174	64	2
Vacaria	—	15.7	21.7	10.5	26.2	23	4.4	29	131	38	1
Soledade	—	16.6	21.5	12.6	25.6	22	6.5	29	219	62	25
Guaporé	—	16.8	22.9	12.1	28.9	21	5.6	29	147	39	2
Bento Gonçalves	—	16.4	22.3	11.9	27.8	23	5.7	29	119	30	30
Caxias	929.4	15.9	20.7	12.2	25.4	dv.	6.0	29	119	31	30
São Francisco de Paula	916.3	14.6	19.7	10.6	25.8	23	5.5	17/29	241	64	2

CLIMATOLOGIA

2. Descrição dos principais fenômenos meteorológicos ocorridos no Estado — 1940

Maio

TEMPERATURA — O mês de Maio apresentou-se com a temperatura média superior à normal em todo o Estado, tendo os excessos ficado compreendidos entre um mínimo de 0°7, em S. Gabriel e S. Vitória, e um máximo de 2°8, em S. Ângelo. Os valores médios oscilaram entre 14°6 e 19°4, em S. Francisco de Paula e S. Borja, respectivamente. As temperaturas extremas absolutas foram 33°5, dia 22, em Taquara, e 4°3, dia 6, em Bagé e Piratiní.

CHUVA — As precipitações ocorridas em Maio, que foram bem acentuadas durante a primeira década em diversas localidades, e nos últimos 10 dias em quase todo o Estado, apresentaram totais de chuva que ficaram superiores aos respectivos normais, salvo em raros pontos do quarto nordeste e numa ou noutra localidade do sul e do oeste do Estado. Entre os lugares contemplados com precipitações maiores, destacam-se Encruzilhada, com 404.8 mm, S. Maria, com 327.4 mm, Cachoeira com 317.2 mm, e Palmeira, com 314.4 mm, que excederam às normais de ½ a 2 vezes. Por sua vez, as menores, que se verificaram em Tôrres e em Itaquí, alcançaram sòmente 83.9 e 110.8 mm, respectivamente, tendo ficado inferiores às normais em 15 e 35%. A maior altura d'água pluvial registada em S. Maria, atingiu a 107.2 mm, no dia 26. O número de dias com precipitação oscilou de 6 a 14, elevando-se a 15, em S. Fº. de Paula, e a 16, em Caçapava. A intensidade máxima observada em P. Alegre foi de 5.8 mm, em 10 minutos, no dia 23.

INSOLAÇÃO — Apenas a Serra do Nordeste apresentou um total de insolação aproximadamente igual ao normal; nas demais regiões, os valores observados mostraram-se inferiores aos comumente verificados, tendo a maior deficiência alcançado a 67.9 horas, em Bagé. As estações de Caxias e Bagé registaram o maior e o menor número de horas de sol, 169.6 e 104.0, respectivamente.

VENTO — Houve predominância de ventos de NE, SE e N, os quais sopraram com maior frequência em 14, 9 e 6 localidades, respectivamente. Foram observadas ventanias em 8 localidades, sendo que em Vacaria o fenômeno ocorreu por 3 vezes. A rajáda máxima em Pôrto Alegre soprou no dia 23, da direção SSW, com uma velocidade de 20.7 m/s.

CLIMATOLOGIA

II — PRINCIPAIS OBSERVAÇÕES METEOROLÓGICAS, NAS VÁRIAS REGIÕES DO ESTADO

1. PRESSÃO ATMOSFÉRICA, TEMPERATURA E CHUVA — 1940

Junho

ESTAÇÕES	Pressão atmosférica (m b)	TEMPERATURA C°							CHUVA M/m		
	Média	Média	Média das máximas	Média das mínimas	Máxima absoluta	Data	Mínima absoluta	Data	Total	Maior altura em 24 h.	Data
Livramento	—	14.5	19.7	10.0	25.4	5	2.0	11	114	36	10
Dom Pedrito	—	14.5	19.6	10.2	25.4	13	2.5	11	148	58	14
São Gabriel	—	14.5	19.9	9.8	25.8	5	2.2	11	136	76	14
Bagé	989.4	14.6	19.7	10.3	26.0	13	2.3	11	115	37	14
Caçapava	—	14.1	18.6	10.1	23.1	5	1.9	11	160	60	14
Encruzilhada	969.1	13.7	18.0	10.0	21.5	5	1.7	11	211	115	15
Piratiní	—	13.7	18.3	9.7	23.2	13	1.1	11	106	24	14/30
Jaguarão	—	14.8	19.5	10.6	25.8	5	2.0	11	56	22	10
Santa Vitória	1015.0	13.8	18.2	10.4	25.4	5	2.2	11	132	78	14
Rio Grande (Cidade)	1016.3	15.6	18.7	13.0	21.8	7	7.0	11	88	29	20
Rio Grande (Barra)	1016.8	15.6	18.7	12.9	22.8	7	7.5	10	90	24	30
Tapes	—	15.1	20.1	10.7	23.4	8	4.6	11	52	32	15
Tôrres	—	16.3	20.2	12.4	22.2	14/29	9.0	11	48	19	30
Viamão (C. T. R.)	1012.3	15.5	21.4	10.3	26.6	5	7.0	dv.	70	16	30
Pôrto Alegre (Est. Cent.)	1015.6	16.1	21.4	11.4	26.8	4/9	7.3	11	100	33	29
Taquara	—	16.6	23.4	11.1	28.5	5/8	5.0	11	51	20	15/30
Taquarí	—	16.0	21.4	11.5	26.4	9	4.5	11	102	48	15
Santa Cruz	—	16.2	22.7	10.4	28.2	5/8	3.6	11	160	69	15
Cachoeira	—	16.2	22.1	11.0	27.4	7	3.2	11	197	76	15
Santa Maria	1000.7	16.1	21.4	11.5	27.2	4	3.5	11	294	107	15
Uruguaiana	1011.0	15.4	20.6	10.8	26.0	dv.	3.4	11	167	109	19
Itaquí	—	15.9	21.4	11.4	26.5	4	2.5	11	224	61	19
São Borja	—	16.2	21.8	11.6	27.0	4	3.0	11	179	64	14
Iraí	991.2	16.0	22.6	10.8	26.8	29	6.3	8	135	38	20
Marcelino Ramos	—	16.0	23.1	10.1	26.6	5	6.6	7	69	24	15
Palmeira	—	15.0	20.2	10.8	24.6	7	3.8	11	187	50	20
Santa Rosa	—	15.8	21.8	11.0	25.6	dv.	2.0	11	225	60	19
Santo Ângelo	—	15.9	22.7	10.6	27.0	4	2.2	11	182	54	19
São Luiz Gonzaga	987.4	16.2	22.3	11.3	27.4	4	1.8	11	214	70	19
Santiago	—	14.8	20.1	10.3	24.2	6	2.3	11	210	65	19
Júlio de Castilhos	—	14.3	19.4	9.6	23.2	4	2.6	11	207	94	15
Cruz Alta	963.2	15.7	20.8	10.7	24.0	4	3.2	11	202	97	15
Passo Fundo	937.9	14.5	19.5	10.0	22.8	29	5.0	11	136	31	20
Lagoa Vermelha	—	14.6	20.7	9.1	23.8	14	3.0	24	109	36	15
Vacaria	—	13.7	19.9	8.3	23.1	14	3.2	24	105	35	15
Soledade	—	14.1	18.9	9.6	23.2	4	3.0	11	203	69	15
Guaporé	—	14.4	20.5	9.6	25.2	4	5.4	11	102	24	15
Bento Gonçalves	—	14.3	20.2	9.6	23.8	8	4.7	11	121	33	30
Caxias	930.8	13.7	18.6	8.7	22.0	12	3.6	16	119	36	30
São Francisco de Paula	917.6	13.5	18.3	7.8	22.8	6	2.0	30	167	54	30

CLIMATOLOGIA

2. Descrição dos principais fenómenos meteorológicos ocorridos no Estado — 1940

Junho

TEMPERATURA — No mês de Junho, a temperatura média foi superior à normal em todo o Estado, ficando os excessos compreendidos entre 2°1, em S. Borja, e 5°0, em Encruzilhada. São Francisco de Paula, como de costume, apresentou o valor médio mais baixo, 13°5, tendo Taquara alcançado o mais alto, 16°6. As temperaturas extremas absolutas foram 28° 5 e 1°1, sendo que a primeira se registou em Taquara, nos dias 5 e 8, e a segunda em Piratiní, no dia 11.

GEADA — Foi observada a formação de geada nas estações da Campanha, e em pontos da Serra do Sueste, extremo sul do Litoral, Baixo Vale do Uruguai, Missões e Planalto.

CHUVA — A análise dos totais mensais de precipitação nos revela que êles foram superiores aos normais, em geral, na metade oeste, verificando-se o contrário, na metade leste, com raras exceções. Registaram-se chuvas grandes em S. Maria, S. Rosa, Itaquí, S. Luiz e Encruzilhada, cujos totais se elevaram a 294.1, 225.4, 224.3, 213.5 e 210.9 mm, que excederam aos normais de 10 a 85%. As alturas pluviométricas menores foram 48.0, 50.5 e 51.6, recolhidas em Tôrres, Taquara e Encruzilhada. O número de dias com chuva oscilou de 6 a 12, tendo, porém, declinado para 5, em Taquara, e subido para 13, em S. F. de Paula. A maior altura d'água pluvial observada em 24 horas foi de 115.3 mm, em Encruzilhada, no dia 15. A intensidade máxima alcançada em P. Alegre atingiu a 6.8 mm, em 10 minutos, no dia 14.

INSOLAÇÃO — No Planalto, na Serra do Nordeste e no Baixo Vale do Uruguai, o número total de horas de sol mostrou-se superior ao geralmente observado, tendo porém se mantido inferior no extremo sul do Litoral, na Campanha, na Depressão Central e nas Missões; nas demais regiões não houve afastamentos dignos de nota entre os valores observados e os respectivos normais. Passo Fundo e S. Vitória do Palmar foram as estações que apresentaram os maiores afastamentos, + 37.4 horas, na primeira, e — 38.5, na segunda. Os totais observados nas diversas estações variaram de 123.6 horas, em S. Maria, a 187.2, em Caxias.

VENTOS — Predominou no Estado o regime de ventos de NE e N; sopraram os primeiros com maior frequência em 16 estações, e os últimos em 9. Em S. Luiz Gonzaga, S. Maria e Encruzilhada, por duas vezes, registaram-se ventanias, em quanto que em cinco outras estações o fenômeno ocorreu por um vez. A maior rajada registada em Pôrto Alegre foi de 17.2 m/s, no dia 29, da direção SSW.

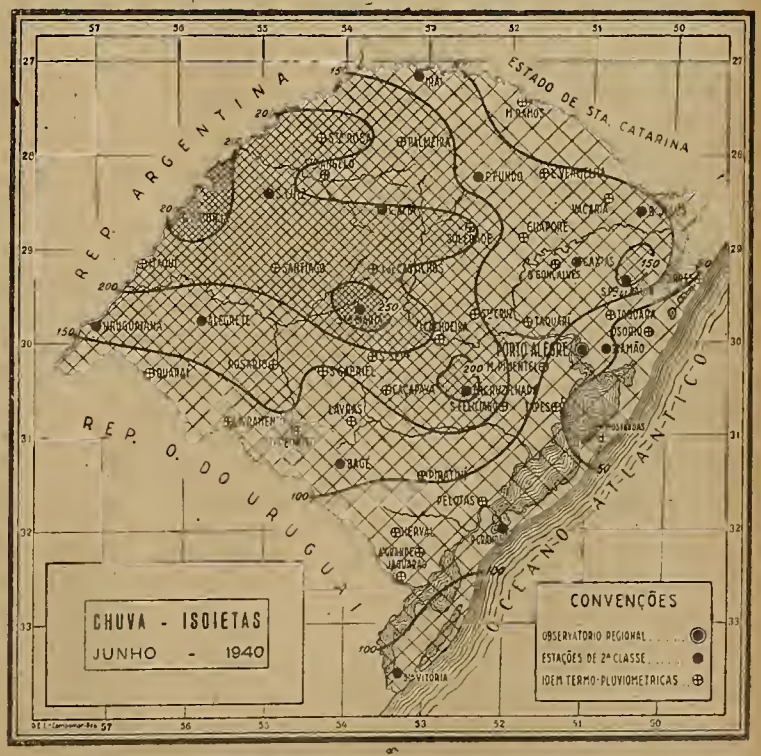

CLIMATOLOGIA

II — PRINCIPAIS OBSERVAÇÕES METEOROLÓGICAS, NAS VÁRIAS REGIÕES DO ESTADO

1. PRESSÃO ATMOSFÉRICA, TEMPERATURA E CHUVA — 1940

Julho

ESTAÇÕES	Pressão atmosférica (m b)	TEMPERATURA C°							CHUVA M/m		
	Média	Média	Média das máximas	Média das mínimas	Máxima absoluta	Data	Mínima absoluta	Data	Total	Maior altura em 24 h.	Data
Livramento	—	16.2	21.2	11.7	26.9	24	2.5	1	211	42	17
Dom Pedrito	—	16.6	21.4	9.1	27.4	24	3.5	1	178	51	17
São Gabriel	—	16.8	22.4	11.6	28.4	24	2.4	1	197	104	17
Bagé	988.0	16.0	20.6	12.1	27.4	14/24	2.9	22	151	40	26
Caçapava	—	15.6	20.2	11.6	25.2	dv.	2.1	22	144	50	17
Encruzilhada	968.6	15.3	19.9	11.3	25.7	14	3.0	22	242	49	12
Piratiní	—	15.0	19.4	11.2	26.2	14	2.0	22	135	24	21
Jaguarão	—	15.9	20.6	11.9	26.8	14	4.2	23	184	54	26
Santa Vitória	1013.9	14.3	18.2	11.2	27.0	4	5.0	1	201	64	26
Rio Grande (Cidade)	1015.1	16.1	19.3	13.5	25.6	4	6.4	1	110	26	17
Rio Grande (Barra)	1015.5	16.0	19.2	13.4	26.2	14	6.7	1	119	23	17
Tapes	—	16.3	21.1	12.1	27.4	14	5.2	1	149	31	15
Tôrres	—	17.0	21.0	13.6	25.6	25	6.6	dv.	114	55	16
Viamão (C. T. R.)	1011.4	17.5	23.7	12.3	31.0	25	2.5	23	117	37	15
Pôrto Alegre (Est. Cent.)	1014.7	17.8	23.4	13.2	31.2	25	4.4	23	220	126	15
Taquara	—	18.9	25.8	12.5	32.7	14	2.6	23	170	64	16
Taquarí	—	18.5	24.0	13.5	30.4	25	4.4	23	218	63	31
Santa Cruz	—	18.8	25.5	12.7	32.7	25	2.3	1	223	57	16
Cachoeira	—	18.2	24.3	12.6	31.0	14	3.5	1	204	56	15
Santa Maria	998.8	18.2	23.8	13.2	29.8	24	4.8	1	257	58	31
Uruguaiana	1010.2	16.1	21.7	12.1	28.6	5	4.6	1	164	38	26
Itaquí	—	16.9	21.8	12.6	—	—	3.5	—	212	53	14
São Borja	—	—	—	—	—	—	—	—	219	51	26
Iraí	991.1	17.4	24.4	11.8	30.4	25	3.0	1	103	32	26
Marcelino Ramos	—	17.5	24.6	11.3	29.8	dv.	4.6	23	65	19	13
Palmeira	—	17.1	22.8	12.1	28.8	25	4.6	dv.	194	73	16
Santa Rosa	—	18.1	24.6	12.6	28.6	25	2.2	1	260	77	16
Santo Ângelo	—	18.3	24.9	12.7	29.0	25	2.8	25	359	99	16
São Luiz Gonzaga	985.1	18.6	24.7	13.5	29.4	24	4.2	22	450	108	15
Santiago	—	17.0	22.7	12.3	27.7	25	3.0	22	281	67	17
Júlio de Castilhos	—	16.3	22.1	11.5	27.4	25	2.5	22	242	91	16
Cruz Alta	964.4	17.9	23.5	12.5	28.6	14	3.0	22	262	99	16
Passo Fundo	938.0	16.2	21.6	11.3	28.2	25	3.0	22	199	105	16
Lagoa Vermelha	—	15.8	22.4	10.2	27.9	25	0.5	1	115	55	16
Vacaria	—	14.8	21.2	9.3	25.4	4/25	—0.2	1	105	53	16
Soledade	—	16.2	21.7	11.3	30.0	17	2.0	22	251	120	16
Guaporé	—	16.5	23.5	10.8	28.5	25	0.8	1	208	123	16
Bento Gonçalves	—	15.8	22.6	10.4	27.6	25	1.0	dv.	183	103	16
Caxias	932.3	15.4	20.2	11.5	25.8	25	1.0	1	181	81	16
São Francisco de Paula	917.9	14.1	19.5	9.7	25.2	25	0.5	1	188	64	16

CLIMATOLOGIA

2. Descrição dos principais fenómenos meteorológicos ocorridos no Estado — 1940

Julho

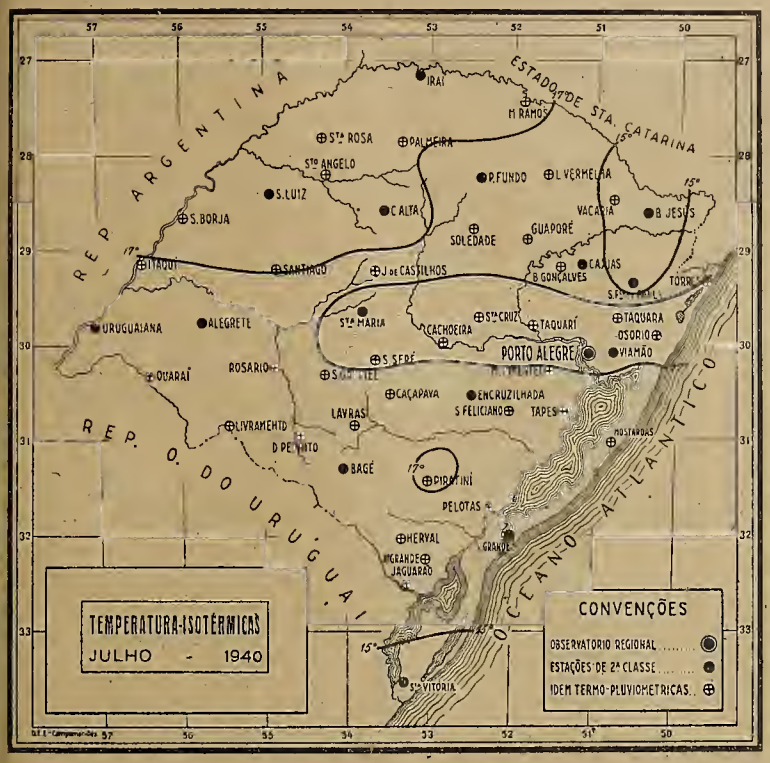

TEMPERATURA — As temperaturas médias mostraram-se superiores às geralmente observadas nesse mês, tendo havido excessos de 2°8, em Uruguaiana, a 5°3, em S. Cruz. Os valores médios extremos foram 14°1 e 18°9, tendo sido verificados em S. Francisco de Paula e Taquara, respectivamente. A máxima absoluta alcançou a 32°7, nos dias 14 e 25, em Taquara e Santa Cruz, respectivamente, tendo a mínima baixado —0°2 (abaixo de zero), no dia 1.°, em Vacaria.

GEADA — Excetuando o Litoral e o Alto Vale do Uruguai, houve formação de geadas nas demais regiões. O maior número de vezes foi 3, em várias localidades.

CHUVA — Verificando-se os totais mensais de precipitação, conclue-se que Julho apresentou-se com chuvas apreciáveis, exceto em alguns pontos esparsos do quarto nordeste, Serra do Sueste e sul do Litoral. As maiores quantidades d'água pluvial ocorreram em S. Luiz, S. Ângelo, Santiago, C. Alta e S. Maria, onde os pluviômetros acusaram 449.7, 359.2, 280.7, 261.9 e 257.0 mm, respectivamente; êsses totais pluviométricos ficaram superiores aos normais que lhes correspondem de 1/2 a 1/1/2 vezes. As precipitações menores registaram-se em M. Ramos, com 65.1 mm, Iraí, com 103.0 mm, Vacaria, com 104.5 mm., e R. Grande com 109.7 mm. O número de dias com chuva oscilou de 7 a 13, tendo declinado para 6, em Vacaria, e se elevado para 15, em Encruzilhada, e 16, em R. Grande e Caçapava. A maior leitura pluviométrica obtida em 24 horas alcançou a 126.4 mm, no dia 15, em Pôrto Alegre. Nessa estação a intensidade máxima foi de 12.6 mm, em 10 minutos, no dia 31.

SARAIVA — Foi verificada a precipitação de saraiva em Piratiní, Encruzilhada, Taquarí, S. Cruz, S. Francisco de Paula, Guaporá, Cruz Alta, Santiago e S. Borja, notando-se que na segunda e na penúltima dessas estações o fenômeno verificou-se por 3 vezes.

INSOLAÇÃO — Na parte sul do Litoral, no Vale do Uruguai e nas Missões o número total de horas de sol mostrou-se inferior ao geralmente observado nessa época do ano, em quanto que a Serra do Nordeste se apresentou com uma insolação superior à normal; nas demais regiões, não houve afastamentos dignos de nota entre os valores observados e os respectivos normais. A maior deficiência foi de 35.6 horas, em S. Vitória do Palmar, e o maior excesso atingiu a 22.2 horas, em Caxias. Essas mesmas estações apresentaram, respectivamente, a menor e a maior insolação total do mês, 105.0 horas, na primeira, e 182.7, na última.

VENTOS — Os ventos que sopraram com maior frequência foram os de NE, seguidos pelos de N e NW; predominaram os primeiros em 10 estações, os segundos em 9, e os últimos em 8. Encruzilhada sofreu por quatro vezes o efeito de ventanias, em quanto que 16 outras estações registaram a ocorrência do fenômeno, por menor número de vezes. Na estação de Pôrto Alegre, a rajada máxima foi de 18.2 m/s, da direção SSW, no dia 20.

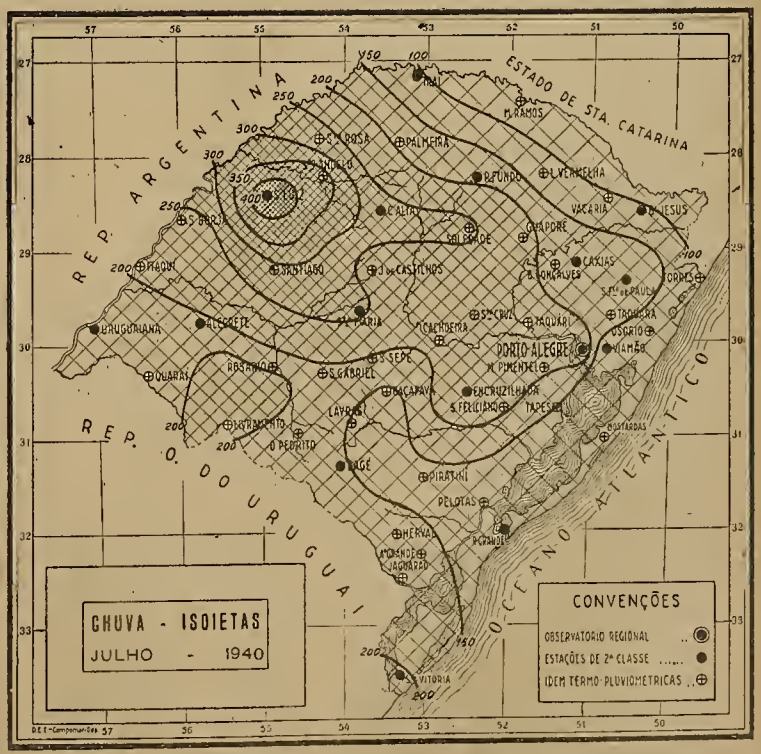

CLIMATOLOGIA

II — PRINCIPAIS OBSERVAÇÕES METEOROLÓGICAS, NAS VÁRIAS REGIÕES DO ESTADO

1. PRESSÃO ATMOSFÉRICA, TEMPERATURA E CHUVA — 1940

Agôsto

ESTAÇÕES	Pressão atmosférica (m b)	TEMPERATURA C°							CHUVA M/m		
	Média	Média	Média das máximas	Média das mínimas	Máxima absoluta	Data	Mínima absoluta	Data	Total	Maior altura em 24 h.	Data
Livramento	—	11.9	17.9	6.7	25.0	20	—0.4	27	76	33	30
Dom Pedrito	—	12.2	18.1	11.0	25.4	20	0.0	27	77	31	6
São Gabriel	—	12.7	19.0	7.2	26.0	20	0.0	27	31	10	6
Bagé	991.0	19.9	17.4	7.1	25.4	20	0.5	27	62	23	30
Caçapava	—	11.6	16.7	7.1	24.0	20	0.7	27	53	11	1
Encruzilhada	969.4	11.1	16.3	6.6	23.5	21	—0.5	27	67	18	23
Piratiní	—	11.0	16.0	6.6	24.3	21	—0.2	27	51	19	24
Jaguarão	—	11.8	16.4	7.8	24.6	20	1.8	27	45	16	30
Santa Vitória	1017.4	10.9	15.6	7.2	23.0	20	2.8	9/26	56	24	30
Rio Grande (Cidade)	1018.4	13.0	16.3	10.2	22.6	20	5.2	9	25	6	15
Rio Grande (Barra)	1017.9	12.4	15.3	9.8	20.2	dv.	4.8	28	34	8	13
Tapes	—	12.5	17.0	8.6	22.4	5	2.6	9	52	10	23
Tôrres	—	13.6	17.1	10.7	20.8	5	5.2	27	165	39	23
Viamão (C. T. R.)	1012.6	13.9	19.1	9.4	28.8	5	3.0	9	98	22	23
Pôrto Alegre (Est. Cent.)	1016.4	14.4	19.1	10.4	28.4	5	4.1	9	101	49	23
Taquara	—	14.8	21.4	9.5	29.5	20	1.2	9	125	39	23
Taquarí	—	14.5	20.0	9.8	28.0	20	2.9	9	92	32	23
Santa Cruz	—	14.5	21.1	8.7	28.9	20	1.0	9	108	48	23
Cachoeira	—	14.1	20.2	8.8	27.8	20	2.0	27	74	30	23
Santa Maria	1001.1	13.8	19.6	8.6	27.2	20	2.2	27	99	33	23
Uruguaiana	1013.8	13.3	19.1	8.0	26.4	21	1.8	16	95	31	13
Itaquí	—	14.0	20.4	8.6	—	—	1.2	16	87	28	1
São Borja	—	14.7	21.2	9.1	28.0	21	1.2	16	80	24	23
Iraí	991.6	15.1	23.0	8.6	32.4	23	0.8	27	73	17	30
Marcelino Ramos	—	15.2	23.1	8.8	31.4	23	1.6	27	122	38	22
Palmeira	—	14.3	20.3	9.2	26.6	22	0.0	27	109	30	1
Santa Rosa	—	14.5	21.8	8.1	29.4	21	0.8	17	168	45	24
Santo Ângelo	—	14.7	22.0	8.4	28.4	12/22	—0.1	17	147	67	23
São Luiz Gonzaga	988.3	14.8	21.8	8.9	28.8	12	0.8	17	108	37	23
Santiago	—	13.2	19.1	10.9	27.1	21	0.6	27	100	30	1
Júlio de Castilhos	—	12.6	18.7	11.1	26.2	20	0.4	17	124	49	1
Cruz Alta	961.9	13.9	19.8	8.5	26.8	21	0.2	17	115	28	23
Passo Fundo	937.8	13.5	19.3	8.3	26.0	22	0.5	27	112	35	23
Lagoa Vermelha	—	12.2	18.7	6.9	—	—	0.0	9	170	33	1
Vacaria	—	11.8	18.8	6.4	25.2	21	—0.5	9	242	53	23
Soledade	—	12.7	18.9	7.7	26.0	21	0.0	22	200	52	23
Guaporé	—	12.9	19.6	7.7	27.4	21	0.0	9	143	52	23
Bento Gonçalves	—	12.4	19.2	7.1	26.2	21	—0.7	9	171	48	23
Caxias	930.7	11.8	17.3	7.4	26.0	21	—1.0	9	168	40	23
São Francisco de Paula	917.5	10.4	16.2	6.0	24.6	29	—0.5	9	320	49	23

CLIMATOLOGIA

2. Descrição dos principais fenômenos meteorológicos ocorridos no Estado — 1940

Agôsto

TEMPERATURA — Em relação à normal, a temperatura média não apresentou, na maior parte do Estado, diferenças dignas de menção. Em algumas localidades esparsas houve afastamentos negativos, tendo estes atingido a um máximo de 0°8 em S. Vitória, Piratiní, Encruzilhada, Cruz Alta e Vacaria. A estação de Tôrres apresentou-se com um excesso de 0°6 sôbre a normal. O valor médio mais alto atingiu a 15°2, em Marcelino Ramos, e o mais baixo foi de 10°4, em S. Francisco de Paula. As extremas absolutas alcançaram a 32°4, dia 23, em Iraí, e —1°0 (abaixo de zero), dia 9, em Caxias.

GEADA — Com exceção de alguns pontos do Litoral, houve formação de geadas em tôdas as demais localidades. Dom Pedrito registou a ocurrência do fenômeno em 9 dias, e Encruzilhada e Soledade, em 8.

CHUVA — Confrontando os totais mensais de precipitação com os respectivos normais, nota-se que o mês de Agôsto apresentou-se com chuvas de pequeno teor e de regular frequência, exceto em alguns ponto das Missões, do uordeste e oeste do Estado; nessas zonas, os valores pluviométricos ficaram superiores aos normais, o que não foi observado nas demais regiões. Entre os poucos lugares em que houve excesso de água pluvial, destacam-se S. F. de Paula, com 319.5 mm, e Vacaria, com 241.5 mm; essas quantidades tiveram superavits de 10 e 30%. Por sua vez, as localidades menos favorecidas pelas chuvas foram as de R. Grande (cidade) e S. Gabriel, com 25.1 e 30.9 mm, respectivamente. O número de dias com indicação pluvial oscilou de 6 a 12, na metade sul, e de 7 a 14, na metade norte. A maior altura pluviométrica em 24 horas registou-se em S. Ângelo, com 67.3 mm, nó dia 23. A iutensidade máxima observada em P. Alegre foi de 8.7 mm, em 10 minutos, no dia 23.

SARAIVA — Foram observadas 3 dias com saraiva em Vacaria, 2 dias em S. Francisco de Paula, Palmeira, Tôrres e Taquarí, e 1 dia em Caxias, C. Alta, Encruzilhada, P. Alegre, Bento Gonçalves, Guaporé, Júlio de Castilhos, Lagoa Vermelho, Marcelino Ramos, Sta. Rosa, Sta. Cruz e Soledade.

NEVE — No dia 17, foi observada queda de neve pelas estações de Caxias, S. Francisco de Paula e Vacaria.

INSOLAÇÃO — A insolação total mostrou-se inferior à normal nas Missões, no Vale do Uruguai, na Depressão Central e na Serra do Sueste, ao passo que nas demais regiões os valores observados foram aproximadamente iguais aos comumente registados. O maior afastamento negativo foi de 24.5 horas, em Pôrto Alegre. Os totais extremos verificaram-se em Pôrto Alegre e Caxias, tendo alcançado a 151.5 e 185.3 horas, respectivamente.

VENTOS — Sopraram com maior frequência os ventos de SE, os quais predominaram em 19 localidades. Foram em número de onze as estações que registaram a ocorrência de ventanias por 1, 2 ou até 3 vezes, conforme ocorreu em Vacaria. A velocidade máxima do vento em Pôrto Alegre foi de 18.5 m/s, no dia 25, sendo a direção SSW.

CLIMATOLOGIA

II — PRINCIPAIS OBSERVAÇÕES METEOROLÓGICAS, NAS VÁRIAS REGIÕES DO ESTADO

1. PRESSÃO ATMOSFÉRICA, TEMPERATURA E CHUVA — 1940

Setembro

ESTAÇÕES	Pressão atmosférica (m b)	TEMPERATURA C°							CHUVA M/m		
	Média	Média	Média das máximas	Média das mínimas	Máxima absoluta	Data	Mínima absoluta	Data	Total	Maior altura em 24 h.	Data
Livramento	—	16.1	22.4	10.5	31.9	2	4.0	23	99	31	9
Dom Pedrito	—	16.5	22.7	11.4	31.4	2	4.0	23	135	48	4
São Gabriel	—	17.1	24.1	11.0	33.6	2	4.6	23	116	45	10
Bagé	988.6	16.2	22.3	11.0	31.6	2	4.1	23	106	20	9
Caçapava	—	15.6	21.9	10.2	31.0	2	3.0	23	87	20	10
Encruzilhada	968.0	15.1	21.1	9.8	29.5	3	1.0	23	64	23	10
Piratiní	—	14.6	20.4	9.7	29.0	2	3.1	23	114	23	21
Jaguarão	—	15.1	20.1	11.9	27.0	28	5.4	1	126	43	21
Santa Vitória	1015.5	13.1	17.7	9.6	25.6	17	2.0	12	277	72	30
Rio Grande (Cidade)	1016.2	15.0	18.7	12.2	25.2	28	7.6	12	103	31	22
Rio Grande (Barra)	1016.4	14.1	17.7	11.7	23.6	2	7.6	dv.	144	38	22
Tapes	—	15.5	20.9	11.1	28.4	2	6.2	5	69	42	10
Tôrres	—	15.0	18.6	12.0	21.4	13	8.0	23	66	39	11
Viamão (C. T. R.)	1010.8	16.9	23.5	11.3	35.0	2/3	7.0	24	36	15	10
Pôrto Alegre (Est. Cent.)	1014.7	17.7	24.0	12.8	35.2	3	8.7	1	40	12	10
Taquara	—	18.4	26.6	11.3	37.0	2/3	4.7	1	41	19	11
Taquari	—	18.2	25.1	12.2	34.4	2/3	6.2	23	63	25	5
Santa Cruz	—	18.5	26.3	11.6	36.5	3	4.6	1	78	33	10
Cachoeira	—	18.2	25.8	11.5	36.0	3	5.2	23	62	29	10
Santa Maria	998.7	18.6	24.8	13.2	36.8	30	6.0	23	102	37	9
Uruguaiana	1010.3	—	23.2	11.4	34.0	30	4.2	5	103	28	4
Itaquí	—	17.3	24.0	11.7	34.0	30	4.2	5	156	57	10
São Borja	—	17.9	24.8	12.5	34.0	30	5.0	5	132	32	10
Iraí	989.5	17.6	26.3	10.0	36.6	30	4.0	23	40	12	21
Marcelino Ramos	—	17.9	26.9	10.7	36.2	30	5.4	23	35	23	21
Palmeira	—	16.9	23.7	11.2	32.4	30	4.2	23	76	23	dv.
Santa Rosa	—	18.2	25.7	11.9	36.2	30	5.0	24	50	31	21
Santo Ângelo	—	18.4	26.1	11.8	36.4	30	5.0	dv.	32	12	10
São Luiz Gonzaga	986.4	18.7	26.0	12.6	36.4	30	5.0	23	44	23	10
Santiago	—	16.8	23.2	11.5	33.5	30	4.5	dv.	175	47	9
Júlio de Castilhos	—	16.1	23.2	12.9	33.4	30	3.2	23	98	46	10
Cruz Alta	961.1	17.3	24.3	11.5	34.2	30	3.4	23	49	18	10
Passo Fundo	936.8	16.4	23.2	9.9	32.6	30	4.0.	5	44	13	11
Lagoa Vermelha	—	15.5	22.8	9.4	31.6	30	4.4	23	56	34	11
Vacaria	—	14.6	21.9	8.6	30.1	30	3.1	12	87	63	11
Soledade	—	16.2	23.7	9.9	31.8	30	3.4	23	78	27	5
Guaporé	—	16.0	24.1	9.6	32.5	3	3.5	23	48	22	11
Bento Gonçalves	—	15.5	23.2	9.4	32.0	2	3.6	24	114	62	10
Caxias	930.6	15.3	21.5	10.0	31.0	30	4.4	24	94	46	11
São Francisco de Paula	917.4	13.5	20.1	8.2	29.0	3/30	4.0	12/23	92	43	11

CLIMATOLOGIA

2. Descrição dos principais fenômenos meteorológicos ocorridos no Estado — 1940

Setembro

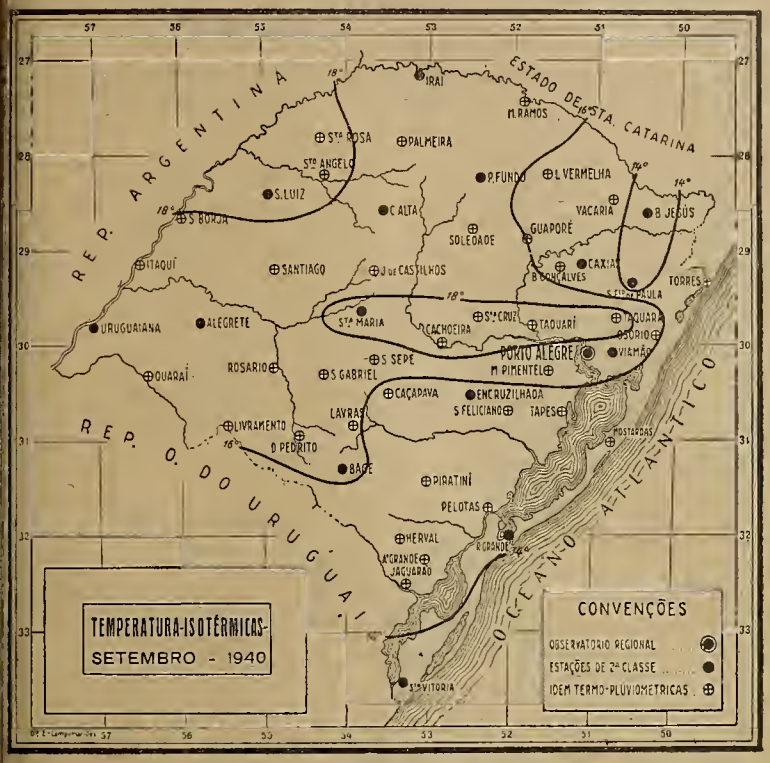

TEMPERATURA — De maneira geral, a temperatura média do mês mostrou-se aproximadamente igual à normal no Litoral e em pontos do Baixo Vale do Uruguai, mantendo-se superior em tôdas as demais regiões. O excesso máximo verificou-se em Santa Maria e Cachoeira, atingindo a 2°2. Os valores médios ficaram compreendidos entre 13°1 e 18°7, em S. Vitória do Palmar e S. Luiz Gonzaga, respectivamente. As temperaturas extremas absolutas registaram-se em Taquara, nos dias 2 e 3, e em S. Vitória do Palmar, no dia 12, tendo alcançado a 37°0 e a 2°0, respectivamente.

GEADA — Observou-se 1 dia com geada em pontos esparsos da Campanha, Serra do Sueste, Litoral Sul, Baixo Vale do Uruguai, Missões e Planalto.

CHUVA — Analisando-se os totais de chuva durante o mês em aprêço, conclue-se que os mesmos foram inferiores aos normais. Apenas no extremo sul do Litoral, Baixo Vale do Uruguai e determinados ponto da Campanha, as alturas d'água pluvial excederam às comumente observadas. As precipitações maiores ocorreram em S. Vitória, com 276.7 mm, em Santiago com 174.5 mm, em Itaquí, com 155.8 mm, e em D. Pedrito, com 134.9 mm, quantidades essas que apresentaram afastamentos positivos de 10 a 15% para as últimas localidades e de 1½ vezes para a primeira. As chuvas menores registaram-se em S. Ângelo, M. Ramos, Iraí e P. Alegre, onde os pluviómetros acusaram 32.2, 34.7, 39.7 e 39.9 mm, respectivamente. O número de dias com chuva oscilou de 4 a 9, tendo, porém, alcançado a 10 em D. Pedrito e S. Vitória, e a 11 em Uruguaiana. A maior altura d'água pluvial em 24 horas foi de 72.4 mm, ocorrida em S. Vitória, no dia 30. A intensidade máxima registada em P. Alegre foi de 0.8 mm, em 5 minutos, no dia 24.

SARAIVA — As estações de Livramento, Jaguarão, Pôrto Alegre, Guaporé registaram a queda de saraiva, a primeira por dua vezes, e as ltimas por uma vez.

INSOLAÇÃO — Nas Serras do Nordeste e do Sueste, no Planalto, nas Missões e na Depressão Central, a soma total de horas de sol sobrepujou os valores geralmente observados nesse mês, em quanto que, no extremo sul do Litoral e na Campanha, os totais atingidos ficaram aquém dos respectivos valores normais; nas demais regiões, não houve afastamentos dignos de menção. O maior excesso alcançou a 50.0 horas, em Caxias, e a maior deficiência foi de 44.5 horas, em S. Vitória do Palmar. Essas localidades foram também as que apresentaram a maior e a menor insolação, com 201.7 e 131.8 horas, respectivamente.

VENTOS — Predominaram os ventos de NE e SE. os quais sopraram com maior frequência em 13 e 12 estações, respectivamente. Na Barra do Rio Grande verificaram-se 5 ventanias, tendo o mesmo fenômeno, por menor número de vezes, ocorrido também em 4 outras estações. A velocidade máxima em Pôrto Alegre atingiu a 25.0 m/s, no dia 15, soprando o vento da direção SW.

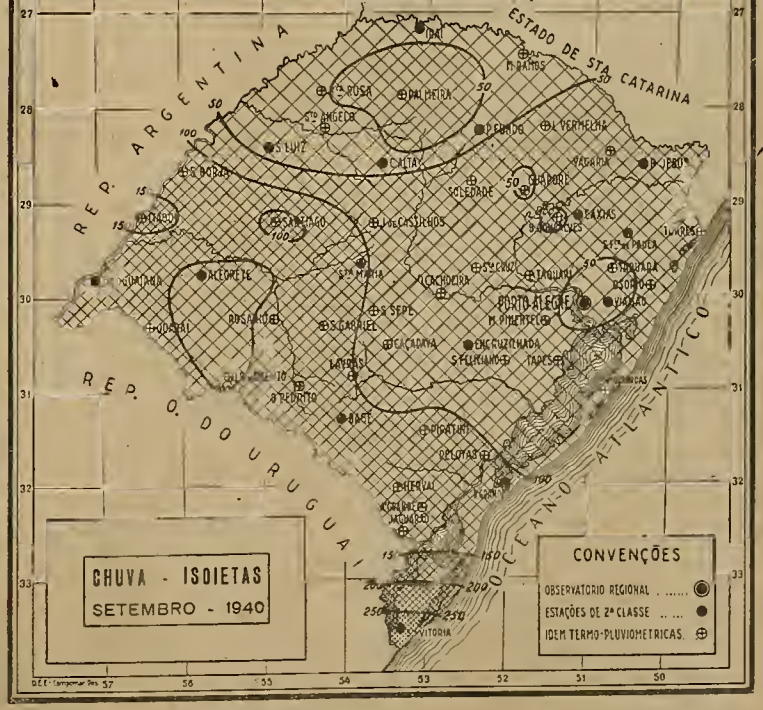

— A. E.

CLIMATOLOGIA

II — PRINCIPAIS OBSERVAÇÕES METEOROLÓGICAS, NAS VÁRIAS REGIÕES DO ESTADO

1. PRESSÃO ATMOSFÉRICA, TEMPERATURA E CHUVA — 1940

Outubro

ESTAÇÕES	Pressão atmosférica (m b)	TEMPERATURA Cº							CHUVA M/m		
	Média	Média	Média das máximas	Média das mínimas	Máxima absoluta	Data	Mínima absoluta	Data	Total	Maior altura em 24 h.	Data
Livramento	—	16.1	22.1	10.9	30.0	15	5.2	27	162	72	1
Dom Pedrito	—	16.5	22.2	11.5	29.7	15	5.0	27	158	63	1
São Cabriel	—	16.9	22.9	11.7	30.6	15	5.6	27	156	73	1
Bagé	988.8	15.6	20.9	11.0	29.4	31	5.7	27	196	61	6
Caçapava	—	15.0	20.3	10.6	28.7	15	5.3	dv.	243	55	6
Encruzilhada	967.1	14.8	19.3	10.7	27.0	15	6.4	26	284	79	6
Piratiní	—	14.1	19.1	9.9	28.1	15	5.0	dv.	192	40	3
Jaguarão	—	15.3	20.1	11.3	27.6	15	5.4	27	171	45	1
Santa Vitória	1016.0	14.5	19.2	10.8	27.0	15/31	5.6	27	138	53	1
Rio Grande (Cidade)	1016.0	15.8	19.0	13.2	24.2	15	8.8	27	193	46	22
Rio Grande (Barra)	1016.6	15.3	18.1	13.1	22.8	dv.	10.2	27	171	54	6
Tapes	—	16.1	20.2	12.8	25.0	15	7.2	13	259	57	6
Tôrres	—	16.3	19.5	13.9	23.8	10	7.6	27	323	71	22
Viamão (C. T. R.)	1010.4	17.4	22.1	13.7	30.2	15	7.0	27	195	44	6
Pôrto Alegre (Est. Cent.)	1013.8	18.0	22.0	14.6	29.4	15	9.3	27	267	63	8
Taquara	—	18.1	23.9	13.1	31.5	15	6.3	27	203	30	4
Taquarí	—	18.4	23.5	14.2	32.2	15	8.2	27	292	68	6
Santa Cruz	—	18.3	24.3	13.1	31.2	15	6.0	27	235	56	3
Cachoeira	—	18.1	24.0	13.1	31.4	15	7.5	27/28	210	56	1
Santa Maria	998.4	17.3	23.0	12.4	32.4	1	8.0	27	174	45	1
Uruguaiana	1010.8	17.2	22.8	12.1	31.0	15	6.8	27	68	27	1
Itaquí	—	17.8	24.2	12.1	31.0	dv.	8.5	15	133	57	6
São Borja	—	18.3	24.5	12.8	31.1	1	6.8	27	97	34	6
Iraí	988.4	18.8	26.1	12.9	33.4	5	5.6	14	162	42	21
Marcelino Ramos	—	18.9	26.4	12.9	33.6	5	6.0	5	130	34	9
Palmeira	—	17.4	23.2	12.4	30.4	5	4.6	27	209	70	3
Santa Rosa	—	18.6	25.4	12.6	32.8	31	4.6	27	171	45	7
Santo Ângelo	—	18.3	24.8	12.6	31.8	15	5.0	27	208	77	2
São Luiz Gonzaga	983.4	18.5	25.2	12.7	33.0	15	6.0	27	143	28	2
Santiago	—	16.7	22.7	11.6	29.5	15	6.0	27	134	43	1
Júlio de Castilhos	—	16.0	21.4	11.3	28.8	dv.	6.2	27	155	34	9
Cruz Alta	961.0	17.2	22.8	12.1	30.2	31	5.4	27	218	36	21
Passo Fundo	935.6	16.6	22.2	11.5	29.4	5	5.2	13/27	215	43	3
Lagoa Vermelha	—	15.8	21.9	10.9	29.7	5	2.0	27	209	65	3
Vacaria	—	14.7	20.6	10.9	29.1	5	0.0	27	219	72	7
Soledade	—	15.7	22.1	10.4	28.4	15	3.5	27	325	75	3
Guaporé	—	16.3	22.7	11.3	30.0	1	2.0	27	211	39	3
Bento Gonçalves	—	15.7	21.8	11.0	28.2	5	3.0	27	205	42	6
Caxias	929.4	14.6	19.4	10.8	26.0	15	3.0	27	250	47	6
São Francisco de Paula	915.8	12.6	17.0	9.2	24.6	15	—0.5	27	412	74	13

CLIMATOLOGIA

2. Descrição dos principais fenómenos meteorológicos ocorridos no Estado — 1940

Outubro

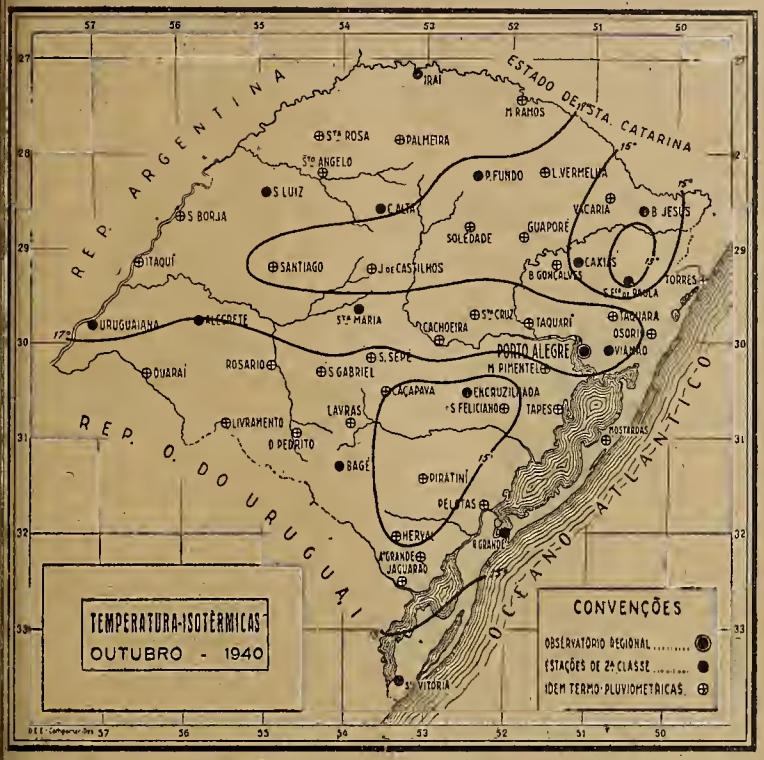

TEMPERATURA — A temperatura média do mês conservou-se aproximadamente igual à normal na metade leste da Depressão Central, tornando-se, porém, inferior nas demais regiões. O afastamento máximo atingiu a menos 1°8, em Uruguaiana. As estações de Marcelino Ramos e São Francisco de Paula foram as que apresentaram os valores médios extremos, 18°9 e 12°6, respectivamente. Nessas mesmas estações verificaram-se a máxima e a mínima absolutas, 33°6, dia 5, na primeira, e —0°5 abaixo de zero), dia 27, na segunda.

GEADA — Foi registado 1 dia com geada na Serra do Nordeste, e em pontos esparsos do Planalto,, Missões e Campanha.

CHUVA — A precipitação total mensal foi superior à normal em quase todo o Estado, notadamente no quarto nordeste e Serra do Sudeste. Os primeiros 10 dias do mês foram bastante chuvosos, não se verificando o mesmo com os dois últimos períodos decadais. Houve escassez d'água pluvial no Baixo Vale do Uruguai. As maiores alturas de chuva ocorreram em S. F. de Paula, Soledade, Tôrres, Taquarí e Encruzilhada, onde os totais, que foram .... 411.7, 325.5, 322.7, 292.4 e 284.2 mm, excederam aos normais de 3/4 a 3 1/4 vezes; as menores quantidades, que se registaram em Uruguaiana e S. Borja, alcançaram somente 68.2 mm e ... 96.6 mm, tendo ficado inferiores às normais em 30 e 35%. O número de dias com chuva variou de 5 a 19, na metade sul, e de 5 a 21, na metade norte. A maior altura de precipitação em 24 horas foi de 78.8 mm, observada em Encruzilhada, no dia 6. A intensidade máxima de chuva em P. Alegre atingiu a 12.3, em 15 minutos, no dia 6.

SARAIVA — Houve registo de saraiva nas estações de Encruzilhada, Taquarí, Cachoeira, S. Ângelo, Guaporé e Lagoa Vermelha, em tôdas elas apenas por uma vez.

INSOLAÇÃO — Os totais observados ficaram aquém dos normais em todo o Estado, oscilando os afastamentos negativos entre 26.6 horas, em Encruzilhada, e 52.5, em S. Vitória do Palmar. O maior número de horas de sol verificou-se em Uruguaiana, 187.7, e os menores em Viamão e Caxias, 145.8 e 146.6, respectivamente.

VENTOS — Foram os ventos de SE os que predominaram durante o período em aprêço, soprando com maior frequência em 20 localidades. Ocorreram ventanias em 21 estações meteorológicas, sendo notável a frequência do fenômeno em Pôrto Alegre, pois o mesmo se apresentou em 11 dias. A velocidade máxima nessa estação foi 25.0 m/s, no dia 1.º, sendo o vento de direção SSW.

CLIMATOLOGIA

II — PRINCIPAIS OBSERVAÇÕES METEOROLÓGICAS, NAS VÁRIAS REGIÕES DO ESTADO

1. PRESSÃO ATMOSFÉRICA, TEMPERATURA E CHUVA — 1940

Novembro

ESTAÇÕES	Pressão atmosférica (m b)	TEMPERATURA C°							CHUVA M/m		
	Média	Média	Média máximas	Média das mínimas	Máxima absoluta	Data	Mínima absoluta	Data	Total	Maior altura em 24 h.	Data
Livramento	—	19.8	26.1	14.2	33.3	20	5.3	5	118	62	4
Dom Pedrito	—	20.3	26.8	14.5	33.6	2	5.7	5	151	60	3
São Gabriel	—	20.4	27.2	14.4	34.2	2	6.4	5	137	68	4
Bagé	984.6	19.5	25.6	14.2	33.2	2	5.3	5	99	30	
Caçapava	—	18.2	24.2	13.4	30.2	2	4.6	15	137	56	4
Encruzilhada	964.2	17.7	23.2	13.3	29.4	2	4.5	5	160	58	27
Piratiní	—	17.5	23.3	12.8	30.4	2	4.0	5	94	24	12
Jaguarão	—	18.8	24.1	14.4	31.4	2	5.0	5	89	51	12
Santa Vitória	1011.2	17.6	22.9	13.6	31.0	2	5.0	7	101	73	12
Rio Grande (Cidade)	1011.8	18.5	22.3	15.7	27.2	17	8.0	5	52	20	12
Rio Grande (Barra)	1012.4	17.5	20.6	15.2	25.2	17	9.0	5	60	23	12
Tapes	—	18.9	23.8	15.4	27.0	dv.	6.5	5	133	77	27
Tôrres	—	18.0	21.3	15.2	23.6	28	8.6	1	133	74	12
Viamão (C. T. R.)	1006.2	20.1	26.3	15.5	33.6	3	7.8	7	92	25	12
Pôrto Alegre (Est. Cent.)	1009.9	20.7	26.2	16.5	33.5	21	10.0	7	98	28	3
Taquara	—	21.0	28.3	14.9	35.5	21	7.0	16	133	41	12
Taquarí	—	21.1	27.4	15.9	35.1	21	9.0	16	101	20	12
Santa Cruz	—	21.0	28.1	15.1	34.5	21	6.6	15	136	38	27
Cachoeira	—	20.9	27.7	15.3	34.2	21	7.0	15	113	47	27
Santa Maria	994.6	20.6	26.6	15.3	33.4	21	7.0	15	188	54	4
Uruguaiana	1005.9	21.6	27.9	15.8	34.6	20	7.0	5	167	48	30
Itaquí	—	21.8	28.5	15.9	35.2	2	8.5	15	242	79	4
São Borja	—	21.9	28.4	16.4	35.0	2	8.1	15	197	65	27
Iraí	985.0	21.0	29.4	14.4	35.2	2	5.6	6	266	51	4
Marcelino Ramos	—	21.6	29.9	14.4	35.2	3	7.2	6	167	39	4
Palmeira	—	20.0	26.2	14.7	32.2	2	5.0	15	256	70	22
Santa Rosa	—	21.0	28.4	15.0	35.6	2	5.8	15	300	55	28
Santo Ângelo	—	21.1	28.3	15.4	34.6	2	4.5	15	224	86	27
São Luiz Gonzaga	979.8	21.7	29.0	15.8	36.4	2.	5.6	15	178	59	27
Santiago	—	20.1	26.8	14.5	34.0	2	5.5	15	195	58	4
Júlio de Castilhos	—	19.3	25.3	14.1	32.6	2	3.6	15	161	50	27
Cruz Alta	957.9	20.0	25.7	14.9	33.2	2	3.8	15	285	92	27
Passo Fundo	933.0	19.7	25.5	14.4	32.2	21	7.0	15	177	46	28
Lagoa Vermelha	—	18.6	25.2	12.9	31.3	3	3.0	6	140	32	22
Vacaria	—	17.6	24.3	11.6	31.2	3	2.3	6	76	23	15
Soledade	—	19.0	25.7	13.2	32.4	3	4.4	15	159	38	4
Guaporé	—	19.3	26.2	13.7	32.7	2	4.6	16	114	29	12
Bento Gonçalves	—	18.3	25.3	12.6	32.6	21	5.2	16	180	61	12
Caxias	927.0	17.2	23.0	12.8	29.4	dv.	4.0	16	161	52	12
São Francisco de Paula	913.4	15.4	20.9	11.1	28.2	21	3.5	7/16	185	42	15

CLIMATOLOGIA

2. Descrição dos principais fenômenos meteorológicos ocorridos no Estado -- 1940

Novembro

TEMPERATURA — A temperatura média do mês conservou-se aproximadamente igual à normal, salvo em pontos do Litoral e num ou noutro ponto esparso, onde os valores registados ficaram aquém dos comumente observados no período em análise. O afastamento máximo foi de menos 1º2, em Rio Grande. Os valores médios das diversas estações da Rêde ficaram compreendidos entre um mínimo de 15.4, em S. Francisco de Paula, e um máximo de 21.9, em S. Borja. As extremas absolutas foram 36º4 e 2º3 ,em S. Luiz Gonzaga, no dia 2, e em Vacaria, no dia 6, respectivamente.

GEADA — Vacaria registou 2 dias com geada, e estações esparsas das Serras do Nordeste e Sueste, e das Missões observaram a ocorrência do fenômeno por 1 vez.

CHUVA — Pelo exame dos totais mensais de chuva, observa-se que Novembro foi pouco chuvoso ao sul e nordeste do Estado, e bastante chuvoso nas demais regiões, especialmente nas Missões, no Vale do Uruguai e oeste do Planalto. As precipitações de maior vulto, que caíram em S. Rosa, C. Alta, Iraí, Palmeira, Itaquí e Santiago, alcançaram 300.0, 284.8, 266.0, 256.4, 242.1 e 195.0 mm, as quais tiveram excessos de 40 a 90% sôbre as normais correspondentes. As menores quantidades globais que se observaram em R. Grande (cidade) e Vacaria, atingiram apenas a 52.1 e 76.4 mm, valores estes que ficaram inferiores aos normais. O número de dias com indicação pluviométrica oscilou de 6 a 12, tendo, porém, baixado a 4, em Jaguarão e subido a 13, em Iraí, e a 15, em M. Ramos. A maior altura de chuva em 24 horas foi de 91.8 mm, recolhida em C. Alta, no dia 27. A intensidade máxima registada em P. Alegre foi 15.9 mm, dia 3, em 20 minutos.

SARAIVA — Êste fenômeno foi observado apenas nas estações de Santiago e Caçapava, e somente por uma vez.

INSOLAÇÃO — Em todo o Estado, a insolação foi inferior à normal. Os afastamentos negativos oscilaram de 27.0 horas, em Uruguaiana, a 72.7, em S. Vitória do Palmar. O maior número de horas de sol foi 210.9, em Uruguaiana, e o menor, 160.2, em Rio Grande (Barra).

VENTO — Sopraram com maior frequência os ventos de SE, NE e E, os quais predominaram em 14, 10 e 8 localidades, respectivamente. A ocorrência de ventanias foi registada por 16 estações, em duas das quais, Santiago e Rio Grande (Barra), por 3 vezes. A rajada máxima em Pôrto Alegre soprou da direção E, no dia 11, alcançando a velocidade de 19.2 m/s.

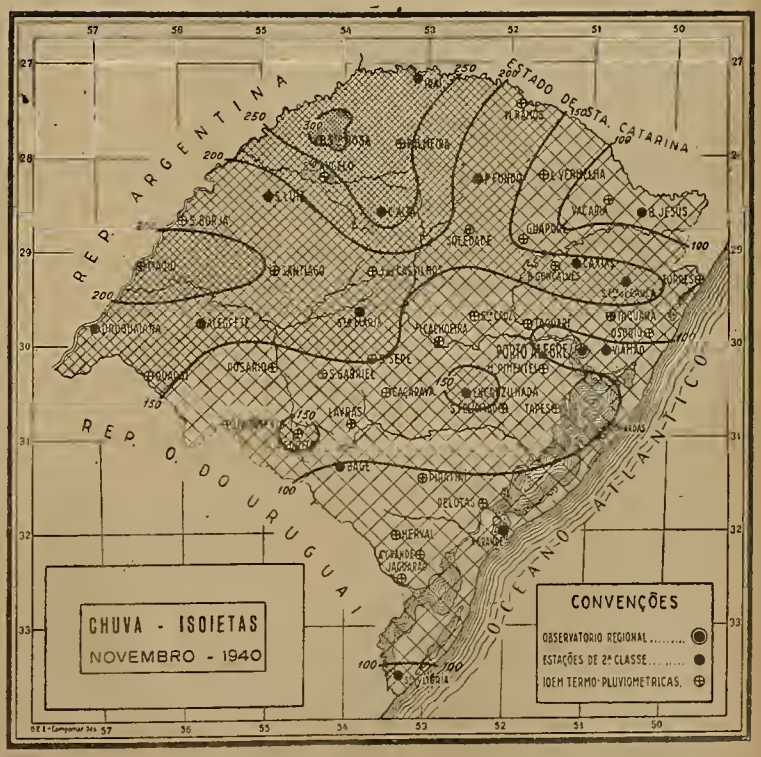

CLIMATOLOGIA

II — PRINCIPAIS OBSERVAÇÕES METEOROLÓGICAS, NAS VÁRIAS REGIÕES DO ESTADO

1. PRESSÃO ATMOSFÉRICA, TEMPERATURA E CHUVA — 1940

Dezembro

ESTAÇÕES	Pressão atmosférica (m b)	TEMPERATURA C°							CHUVA M/m		
	Média	Média	Média das máximas	Média das mínimas	Máxima absoluta	Data	Mínima absoluta	Data	Total	Maior altura em 24 h.	Data
Livramento	—	24.1	30.5	18.9	37.2	26	10.2	12	250	116	11
Dom Pedrito	—	24.8	31.5	19.3	38.0	26	11.0	12	191	62	11
São Gabriel	—	24.9	31.7	19.3	38.2	26	11.0	12	197	52	1.°
Bagé	984.4	24.3	30.6	19.2	37.0	26	10.9	12	164	105	11
Caçapava	—	23.2	29.5	18.1	36.0	26	10.8	12	133	31	11
Encruzilhada	962.3	22.4	28.3	17.8	33.9	26	12.0	12	173	59	1.°
Piratiní	—	22.4	28.4	17.7	35.3	26	9.2	12	148	23	11
Jaguarão	—	23.5	29.0	19.1	35.6	25	10.6	12	161	66	11
Santa Vitória	1008.3	21.9	26.9	18.2	33.8	25	8.0	12	269	107	11
Rio Grande (Cidade)	1008.8	23.2	27.0	20.5	34.8	25	15.0	12	131	64	11
Rio Grande (Barra)	1009.2	21.9	25.4	19.5	31.6	25	15.5	12	146	67	11
Tapes	—	23.9	28.4	20.6	33.8	6	14.0	12	146	34	20
Tôrres	—	22.7	25.9	20.1	32.0	30	16.4	12	85	25	10
Viamão (C. T. R.)	1003.8	24.8	31.3	20.1	31.4	6	13.5	12	128	25	30
Pôrto Alegre (Est. Cent.)	1007.4	25.3	30.8	21.3	37.3	6	15.2	12	118	34	30
Taquara	—	25.7	32.8	19.5	39.0	6	19.2	8	218	44	5
Taquarí	—	25.9	32.2	20.9	38.7	6	15.0	12	181	51	8
Santa Cruz	—	25.9	33.3	20.0	39.1	6	13.5	12	225	40	4
Cachoeira	—	25.5	32.2	20.3	38.4	25	14.8	12	227	63	30
Santa Maria	992.2	25.6	31.9	20.3	38.0	dv.	13.4	12	220	76	1.°
Uruguaiana	1003.6	25.5	31.8	19.8	37.6	26	13.4	12	118	40	11
Itaquí	—	26.2	32.5	20.6	37.4	26	13.2	12	124	41	30
São Borja	—	26.3	32.5	20.8	37.5	26	13.5	12	197	54	1.°
Iraí	983.9	24.6	33.0	18.8	37.8	25	15.0	18	180	63	14
Marcelino Ramos	—	25.2	33.3	18.9	38.0	dv.	16.6	18	104	29	14
Palmeira	—	23.6	30.1	18.5	35.2	7	13.6	12	243	42	2
Santa Rosa	—	25.3	32.7	19.3	38.2	6/25	12.0	12	360	62	1.°
Santo Ângelo	—	25.2	32.2	19.6	37.4	6	12.5	12	362	79	2
São Luiz Gonzaga	978.2	25.4	32.7	19.6	39.0	25	13.6	12	258	58	2
Santiago	—	24.3	31.0	18.7	36.0	6/25	11.9	12	230	45	13
Júlio de Castilhos	—	23.5	29.8	18.1	35.2	dv.	13.0	12	336	74	30
Cruz Alta	957.1	24.3	30.3	19.2	35.2	dv.	12.4	12	261	90	13
Passo Fundo	932.3	23.3	29.4	18.2	35.6	6	13.0	12	231	90	13
Lagoa Vermelha	—	22.8	29.2	17.3	34.0	7/10	13.4	12	234	45	29
Vacaria	—	22.0	28.8	16.1	34.2	7	12.4	12	126	41	14
Soledade	—	23.3	30.2	17.5	35.8	6	11.4	12	200	56	14
Guaporé	—	23.8	30.8	18.5	35.8	dv.	12.9	12	157	34	14
Bento Gonçalves	—	22.6	29.8	17.2	35.5	6	11.6	12	275	65	9
Caxias	926.0	21.3	27.5	17.0	33.2	27	12.0	12	266	58	14
São Francisco de Paula	912.7	19.8	25.7	15.0	32.2	6	9.5	12	321	63	29

CLIMATOLOGIA

2. Descrição dos principais fenómenos meteorológicos ocorridos no Estado -- 1940

Dezembro

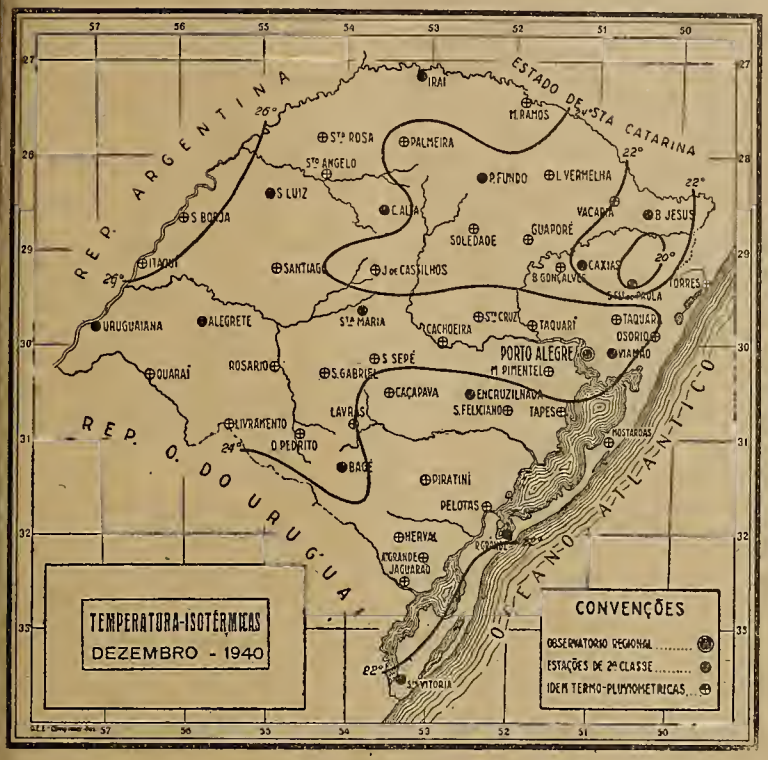

TEMPERATURA — A temperatura média do mês alcançou valores superiores aos normais oscilando os excessos entre 0°9, em Uruguaiana, e 3°4, em Vacaria. As temperaturas médias observadas em S. Francisco de Paula e S. Borja foram, respectivamente, 19°8 e 26°3, valores estes respectivamente o mais alto e o mais baixo do Estado. A máxima absoluta, 39°1, verificou-se dia 6, em S. Cruz, e a mínima, 8°0, dia 12, em S. Vitória do Palmar.

CHUVA — Verificando-se os totais mensais de precipitação, nota-se que o mês de Dezembro apresentou-se com chuvas bem apreciáveis em todo o Estado. As estações meteorológicas que tiveram maiores quantidades d'água pluvial foram S. Rosa, J. de Castilhos, S. F. de Paula, B. Gonçalves, S. Vitória, Caxias, S. Ângelo e C. Alta, onde os totais pluviométricos alcançaram 360.0, 336.3, 321.0, 275.0, 268.7, 266.4, 261.6 e 261.2 mm, que ficaram superiores aos normais de ½ a 2 vezes. O número de dias em que houve registo de chuva oscilou de 10 a 16, na metade sul, e de 9 a 20, na metade norte; êste último foi observado em Iraí e S. F. de Paula. A maior altura d'água pluvial em 24 horas foi de 115.5 mm, observada em Livramento, no dia 11. A máxima intensidade registada em P. Alegre atingiu a 5,5 mm, em 5 minutos, no dia 20.

SARAIVA — Verificou-se a queda de saraiva, por duas vezes, em Palmeira e Piratiní, e, uma vez, em Rio Grande (cidade), Encruzilhada, Santiago e S. Francisco de Paula.

INSOLAÇÃO — Apenas a zona de Missões apresentou um total de horas de sol maior que o comumente observado. No Planalto e no Vale do Uruguai os valores observados foram aproximadamente iguais aos normais, ao passo que, nas demais regiões, houve afastamentos negativos, que atingiram a um máximo de 103.7 horas, em S. Vitória do Palmar. A maior insolação verificou-se em S. Luiz Gonzaga, com 271.7 horas, e a menor em Caxias, com 169.9

VENTOS — Verificou-se a predominância dos ventos de SE, seguidos pelos de NE, os quais sopraram com maior frequência em 15 e 10 estações, respectivamente. Ocorreram ventanias em 19 localidades, sendo que em Pôrto Alegre o fenômeno se registou por 9 vezes. Nessa estação, a velocidade máxima foi de 24.8 m/s, no dia 3, da direção SSE.

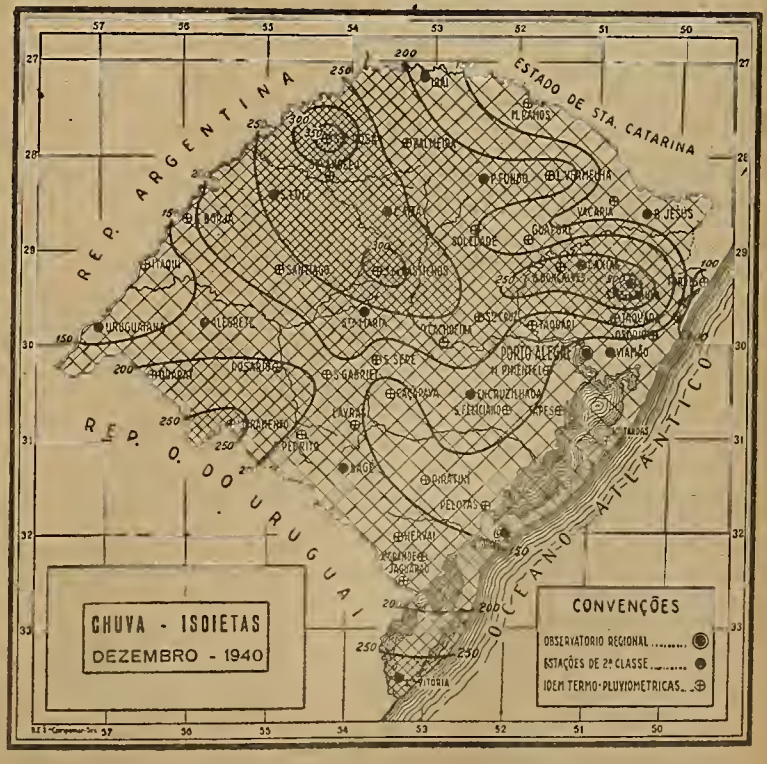

CLIMATOLOGIA

2. Descrição dos principais fenômenos meteorológicos ocorridos no Estado — 1940

Resumo do ano

TEMPERATURA — As temperaturas médias do ano apresentaram sôbre as respectivas normais afastamentos positivos que variaram de um mínimo de 0°1, em Itaquí e Bagé, a um máximo de 1°4, em Encruzilhada. As localidades que apresentaram os valores médios extremos foram as de S. Francisco de Paula e S. Borja, com 15°1 e 20°6, respectivamente. A máxima absoluta subiu a 39°1, em S. Cruz, no dia 6 de Dezembro, e a mínima baixou a —1°0 (abaixo de zero), em Caxias, no dia 9 de Agôsto.

GEADA — As estações de Pôrto Alegre, Rio Grande e Tôrres foram as únicas que não observaram a formação de fenômeno em aprêço. O maior número de dias com geada foi de 14, em D. Pedrito e Vacaria.

CHUVA — O ano em análise apresentou-se com precipitações bastante superiores às normais, notadamente na metade oeste do Planalto, parte sul do Litoral, Serra do Sueste, Depressão Central, Missões e Baixo Vale do Uruguai, onde os afastamentos positivos ficaram entre 15 e 55%. As maiores quantidades d'água pluvial, que ocorreram em S. F. de Paula, S. Rosa, Soledade, S. Maria, Encruzilhada e Cruz Alta foram 2868.2 2649.4, 2648.8, 2434.2, 2371.0 e 2363.7 mm; a menor foi observada em Piratiní, com 1398.0 mm. Em Vacaria e Guaporé, os totais pluviométricos, que foram de 1632.2 e 1836.8, pouco divergiram dos normais que lhes correspondem. A maior e a menor altura de chuva mensal verificaram-se em S. Luiz e Tapes, respectivamente aquela, no mês de Junho, com 449.7 mm, e esta, no mês de Fevereiro, com 14.0 mm. O número de dias em que choveu oscilou de 83 a 98, em S. Gabriel, Itaquí, Palmeira, Livramento e S. Rosa, e de 102 a 155 nas demais zonas do Estado, tendo, porém, atingido a 175, em S. F. de Paula. O maior total pluvial em 24 horas, no decurso do ano, registou-se em Uruguaiana, com 154.0 mm, no dia 1.° de Abril.

SARAIVA — Vinte e oito estações registaram a queda de saraiva, sendo que o maior número de vezes, oito, ocorreu em Encruzilhada.

NEVE — Verificaram-se nevadas, no dia 17 de Agôsto, nas estações de Caxias, S. Francisco de Paula e Vacaria.

INSOLAÇÃO — Os totais anuais da insolação apresentaram, sôbre os respectivos valores normais, afastamentos negativos, que variaram entre 68.6 horas, em Caxias, e 444.0, em S. Vitória do Palmar. O maior número horas de sol foi 2293.7, em S. Luiz Gonzaga, e o menor 2061.9, em Viamão.

VENTOS — Predominaram os ventos de NE e SE, os quais sopraram com maior frequência em 14 e 13 localidades, respectivamente.

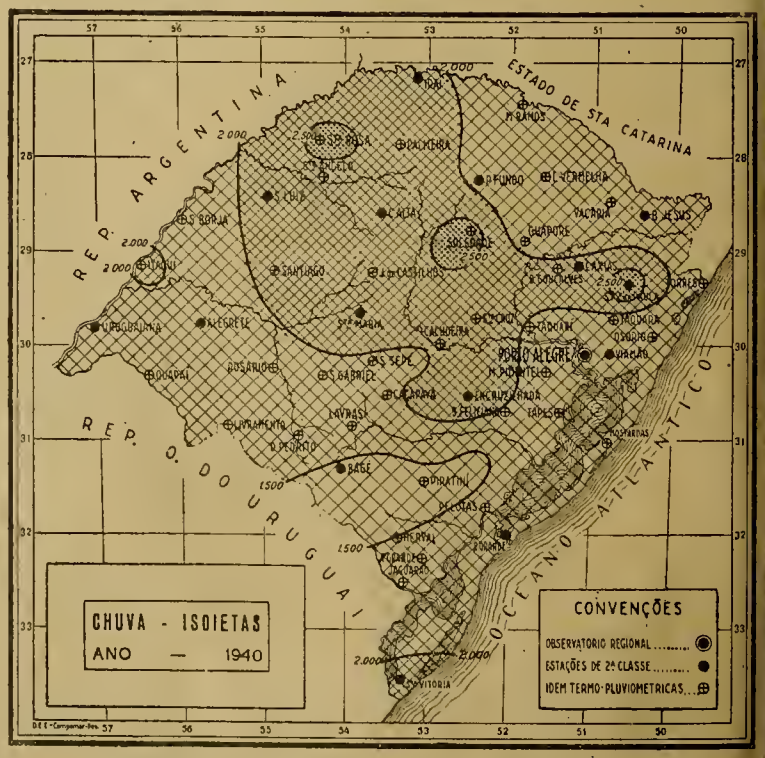

Observação — Nas descrições mensais e anual, não foram levados em consideração os valores da insolação em Cruz Alta, visto os mesmos se apresentarem duvidosos.

CLIMATOLOGIA

II. PRINCIPAIS OBSERVAÇÕES METEOROLÓGICAS, NAS VÁRIAS REGIÕES DO ESTADO

3. UMIDADE RELATIVA, EVAPORAÇÃO, INSOLAÇÃO E OUTROS FENÓMENOS — 1940

Valores do mês de Janeiro

ESTAÇÕES	Umidade relativa %	Evaporação (m/m)	Insolação (horas)	NÚMERO DE DIAS						VENTO	
				Chuva	Trovoada	Nevoeiro	Geada	Claros	Encobertos	Velocidade Média m. p. s.	Predominante
Livramento	—	—	—	11	4	0	0	16	10	2.6	SE
Dom Pedrito	—	—	—	11	6	0	0	9	11	2.1	S
São Gabriel	—	—	—	10	7	1	0	9	14	0.8	NE
Bagé	76	136	230	13	3	0	0	12	8	2.6	SE
Caçapava	—	—	—	13	5	1	0	8	15	3.7	N
Encruzilhada	79	107	227	12	14	1	0	12	8	2.0	SE
Piratiní	—	—	—	11	9	2	0	7	19	2.8	SE
Jaguarão	—	—	—	10	6	2	0	8	13	2.9	SE
Santa Vitória	79	—	—	11	0	1	0	13	9	2.4	E
Rio Grande (Cidade)	81	72	243	12	8	1	0	12	9	3.4	NE
Rio Grande (Barra)	82	78	233	9	6	2	0	12	10	3.2	ENE
Tapes	—	—	—	10	9	0	0	6	3	2.5	NW
Tôrres	—	—	—	12	11	2	0	7	9	3.8	NE
Viamão (C. T. R.)	78	73	200	11	6	5	0	8	12	1.5	SE
Pôrto Alegre (Est. Cent.)	73	84	217	15	6	1	0	6	10	1.9	ESE
Taquara	—	—	—	15	3	0	0	5	13	2.5	E
Taquarí	—	—	—	12	13	1	0	6	13	3.0	SE
Santa Cruz	—	—	—	14	14	0	0	6	9	1.6	NE
Cachoeira	—	—	—	12	5	0	0	4	13	1.1	NE
Santa Maria	84	95	223	14	7	0	0	4	17	2.1	E
Uruguaiana	72	129	217	11	4	0	0	10	14	2.8	SE
Itaquí	—	—	—	8	8	0	0	14	6	3.3	E
São Borja	—	—	—	12	5	0	0	12	9	2.9	SE
Iraí	89	77	192	16	4	1	0	2	7	0.9	E
Marcelino Ramos	—	—	—	18	10	0	0	0	13	0.4	SE
Palmeira	—	—	—	11	7	0	0	9	8	2.6	SE
Santa Rosa	—	—	—	10	8	4	0	10	9	1.3	N
Santo Ângelo	—	—	—	10	2	21	0	8	13	1.1	SE
São Luiz Gonzaga	71	84	217	13	5	0	0	5	8	1.3	W
Santiago	—	—	—	12	12	0	0	3	10	3.0	N
Júlio de Castilhos	—	—	—	12	12	0	0	4	21	1.9	SE
Cruz Alta	78	99	160	11	2	0	0	8	16	2.6	NE
Passo Fundo	79	56	188	14	3	3	0	6	10	2.3	N
Lagoa Vermelha	—	—	—	13	1	0	0	9	14	1.6	N
Vacaria	—	—	—	16	7	6	0	2	16	3.1	N
Soledade	—	—	—	13	11	3	0	7	10	3.2	NE
Guaporé	—	—	—	15	7	1	0	4	10	2.4	SE
Bento Gonçalves	—	—	—	13	3	4	0	10	15	0.8	E
Caxias	78	92	191	13	9	1	0	0	11	2.2	SE
São Francisco de Paula	84	73	—	17	9	6	0	6	11	1.5	N

CLIMATOLOGIA

II. PRINCIPAIS OBSERVAÇÕES METEOROLÓGICAS, NAS VÁRIAS REGIÕES DO ESTADO

3. UMIDADE RELATIVA, EVAPORAÇÃO, INSOLAÇÃO E OUTROS FENÓMENOS — 1940

Valores do mês de Fevereiro

ESTAÇÕES	Umidade relativa %	Evaporação (m/m)	Insolação (horas)	NÚMERO DE DIAS						VENTO	
				Chuva	Trovoada	Nevoeiro	Geada	Claros	Encobertos	Velocidade Média m. p. s.	Predominante
Livramento	—	—	—	5	2	0	0	15	7	3.5	E
Dom Pedrito	—	—	—	5	3	2	0	9	9	2.0	E
São Gabriel	—	—	—	4	5	0	0	15	8	1.0	NE
Bagé	73	113	231	7	1	3	0	15	4	2.6	SE
Caçapava	—	—	—	4	1	0	0	12	7	3.7	NE
Encruzilhada	78	81	239	8	6	5	0	16	6	2.2	E
Piratiní	—	—	—	8	5	3	0	12	10	2.7	SE
Jaguarão	—	—	—	3	3	3	0	10	3	4.2	E
Santa Vitória	80	57	257	7	0	0	0	15	2	3.4	NE
Rio Grande (Cidade)	79	68	247	4	2	0	0	13	4	2.2	E
Rio Grande (Barra)	79	78	247	5	2	0	0	4	2	2.9	ENE
Tapes	—	—	—	3	1	0	0	10	5	2.6	NE
Tôrres	—	—	—	10	4	0	0	2	8	4.3	NE
Viamão (C. T. R.)	80	68	213	6	5	2	0	6	5	2.6	SE
Pôrto Alegre (Est. Cent.)	73	76	242	7	2	1	0	8	7	2.1	ESE
Taquara	—	—	—	8	4	0	0	9	4	2.3	E
Taquarí	—	—	—	7	3	2	0	8	9	3.3	SE
Santa Cruz	—	—	—	8	6	0	0	9	6	1.3	NE
Cachoeira	—	—	—	5	3	2	0	8	6	1.2	NE
Santa Maria	81	87	224	8	5	3	0	2	10	1.6	E
Uruguaiana	67	106	249	6	0	0	0	13	5	2.9	SE
Itaquí	—	—	—	4	6	0	0	13	6	2.1	E
São Borja	—	—	—	5	5	0	0	14	5	2.8	SE
Iraí	87	74	243	8	3	0	0	9	3	0.6	SE
Marcelino Ramos	—	—	—	9	2	1	0	1	4	0.5	SE
Palmeira	—	—	—	6	3	0	0	13	3	2.2	SW
Santa Rosa	—	—	—	5	4	1	0	16	3	0.7	SE
Santo Ângelo	—	—	—	2	0	0	0	16	4	1.2	SE
São Luiz Gonzaga	69	91	237	6	3	0	0	12	4	1.6	E
Santiago	—	—	—	4	5	0	0	11	5	3.1	S
Júlio de Castilhos	—	—	—	6	7	0	0	7	13	1.8	SE
Cruz Alta	77	88	202	4	2	2	0	9	8	3.5	NE
Passo Fundo	76	65	230	8	2	6	0	12	8	1.8	NE
Lagoa Vermelha	—	—	—	6	2	0	0	15	10	1.6	SE
Vacaria	—	—	—	8	7	1	0	14	13	2.6	N
Soledade	—	—	—	9	7	3	0	13	2	3.2	NE
Guaporé	—	—	—	9	5	1	0	7	7	2.3	SE
Bento Gonçalves	—	—	—	8	5	1	0	10	10	0.9	E
Caxias	81	68	227	11	7	6	0	7	7	1.9	SE
São Francisco de Paula	83	46	—	12	6	5	0	4	10	1.2	SW

CLIMATOLOGIA

II. PRINCIPAIS OBSERVAÇÕES METEOROLÓGICAS, NAS VÁRIAS REGIÕES DO ESTADO

3. UMIDADE RELATIVA, EVAPORAÇÃO, INSOLAÇÃO E OUTROS FENÓMENOS — 1940

Valores do mês de Março

ESTAÇÕES	Umidade relativa %	Evaporação (m/m)	Insolação (horas)	NÚMERO DE DIAS						VENTO	
				Chuva	Trovoada	Nevoeiro	Geada	Claros	Encobertos	Velocidade Média m. p. s.	Predominante
Livramento	—	—	—	7	1	0	0	14	6	2.2	SE
Dom Pedrito	—	—	—	6	2	5	0	12	6	1.8	S
São Gabriel	—	—	—	5	4	1	0	12	6	1.0	NE
Bagé	71	128	232	5	1	4	0	18	3	1.9	SE
Caçapava	—	—	—	7	3	1	0	13	9	2.4	S
Encruzilhada	80	80	222	11	8	6	0	11	4	2.2	SE
Piratiní	—	—	—	8	3	10	0	5	9	2.5	SE
Jaguarão	—	—	—	8	1	8	0	9	7	3.4	SE
Santa Vitória	79	65	232	7	0	5	0	17	2	2.3	S
Rio Grande (Cidade)	80	68	225	12	4	1	0	13	8	2.9	NE
Rio Grande (Barra)	81	78	228	12	3	0	0	4	6	2.9	NE
Tapes	—	—	—	8	2	0	0	6	10	3.6	NE
Tôrres	—	—	—	9	1	4	0	7	9	3.7	NE
Viamão (C. T. R.)	83	67	192	8	2	4	0	5	10	1.6	SE
Pôrto Alegre (Est. Cent.)	76	63	183	11	3	3	0	7	8	1.7	ESE
Taquara	—	—	—	13	4	0	0	10	11	2.2	SE
Taquarí	—	—	—	9	7	7	0	8	14	2.0	SE
Santa Cruz	—	—	—	14	9	5	0	6	8	1.2	NE
Cachoeira	—	—	—	8	3	8	0	5	10	1.0	E
Santa Maria	81	82	198	7	2	3	0	5	10	1.5	E
Uruguaiana	64	117	229	7	1	0	0	15	7	3.2	SE
Itaquí	—	—	—	6	5	0	0	14	11	2.3	E
São Borja	—	—	—	6	2	2	0	14	6	2.5	SE
Iraí	88	69	176	12	1	1	0	4	8	0.7	NW
Marcelino Ramos	—	—	—	8	5	4	0	1	5	1.3	SE
Palmeira	—	—	—	8	9	2	0	16	9	2.2	N
Santa Rosa	—	—	—	6	3	0	0	15	5	0.5	NE
Santo Ângelo	—	—	—	7	4	0	0	10	6	1.3	SE
São Luiz Gonzaga	74	84	206	10	2	1	0	11	5	1.2	S
Santiago	—	—	—	7	5	6	0	9	5	2.9	SE
Júlio de Castilhos	—	—	—	7	2	0	0	10	11	1.7	SE
Cruz Alta	83	88	162	9	1	2	0	8	16	3.5	SE
Passo Fundo	81	78	174	10	6	7	0	9	10	2.4	NE
Lagoa Vermelha	—	—	—	6	0	2	0	14	13	1.7	SE
Vacaria	—	—	—	7	4	12	0	3	10	1.8	N
Soledade	—	—	—	11	7	1	0	13	6	3.3	NW
Guaporé	—	—	—	9	3	0	0	9	11	1.7	SE
Bento Gonçalves	—	—	—	11	4	3	0	12	8	0.8	NE
Caxias	79	68	198	14	5	6	0	11	9	1.6	SE
São Francisco de Paula	86	43	—	15	6	9	0	8	12	1.2	W

CLIMATOLOGIA

II. PRINCIPAIS OBSERVAÇÕES METEOROLÓGICAS, NAS VÁRIAS REGIÕES DO ESTADO

3. UMIDADE RELATIVA, EVAPORAÇÃO, INSOLAÇÃO E OUTROS FENÓMENOS — 1940

Valores do mês de Abril

ESTAÇÕES	Umidade relativa %	Evaporação (m/m)	Insolação (horas)	NÚMERO DE DIAS						VENTO	
				Chuva	Trovoada	Nevoeiro	Geada	Claros	Encobertos	Velocidade Média m. p. s.	Predominante
Livramento	—	—	—	10	3	0	0	15	8	2.0	SE
Dom Pedrito	—	—	—	10	6	2	0	11	9	2.0	N
São Gabriel	—	—	—	7	4	2	0	8	9	0.9	NE
Bagé	77	71	184	12	3	0	0	12	5	1.9	SE
Caçapava	—	—	—	13	1	3	0	7	12	3.0	N
Encruzilhada	84	52	175	14	6	6	0	10	7	2.1	E
Piratiní	—	—	—	10	6	5	0	5	11	3.2	SE
Jaguarão	—	—	—	9	9	5	0	7	7	3.1	SW
Santa Vitória	84	41	188	12	3	1	0	14	5	2.4	E
Rio Grande (Cidade)	82	51	172	13	7	0	0	11	6	3.5	NE
Rio Grande (Barra)	84	64	173	11	2	0	0	4	6	3.3	NNE
Tapes	—	—	—	10	3	1	0	5	4	2.7	SW
Tôrres	—	—	—	11	2	4	0	8	8	3.8	NE
Viamão (C. T. R.)	86	43	153	15	8	1	0	9	8	1.2	SE
Pôrto Alegre (Est. Cent.)	80	45	150	11	6	3	0	8	9	1.5	ESE
Taquara	—	—	—	13	4	0	0	10	12	1.6	E
Taquarí	—	—	—	14	5	8	0	5	17	1.5	SE
Santa Cruz	—	—	—	16	7	2	0	5	10	1.8	NE
Cachoeira	—	—	—	12	4	10	0	2	11	1.1	NE
Santa Maria	86	65	152	11	2	8	3	3	12	2.5	E
Uruguaiana	85	63	165	9	0	1	0	7	6	3.3	SE
Itaquí	—	—	—	8	3	0	0	12	9	2.8	E
São Borja	—	—	—	9	3	0	0	10	9	3.0	SE
Iraí	92	38	155	16	2	3	0	3	12	0.6	E
Marcelino Ramos	—	—	—	17	5	1	0	0	10	1.3	SE
Palmeira	—	—	—	10	11	1	0	7	13	2.3	N
Santa Rosa	—	—	—	9	2	5	0	10	8	1.1	E
Santo Ângelo	—	—	—	11	5	1	0	5	13	2.4	NE
São Luiz Gonzaga	83	46	164	14	2	1	0	6	7	1.7	NE
Santiago	—	—	—	8	4	5	0	6	10	2.8	N
Júlio de Castilhos	—	—	—	11	4	0	0	6	14	1.7	SE
Cruz Alta	86	63	125	11	0	4	0	5	18	3.8	NE
Passo Fundo	85	19	154	14	2	9	0	3	11	3.1	NW
Lagoa Vermelha	—	—	—	11	1	3	0	9	16	1.8	NE
Vacaria	—	—	—	15	5	21	0	1	14	2.3	NW
Soledade	—	—	—	16	5	8	0	7	9	3.0	NW
Guaporé	—	—	—	17	4	0	0	3	13	2.0	SE
Bento Gonçalves	—	—	—	11	5	0	0	5	16	0.9	N
Caxias	86	46	161	18	5	10	1	4	11	2.5	SE
São Francisco de Paula	85	40	—	16	5	12	1	5	10	1.5	NE

CLIMATOLOGIA

II. PRINCIPAIS OBSERVAÇÕES METEOROLÓGICAS, NAS VÁRIAS REGIÕES DO ESTADO

3. UMIDADE RELATIVA, EVAPORAÇÃO, INSOLAÇÃO E OUTROS FENÓMENOS — 1940

Valores do mês de Maio

ESTAÇÕES	Umidade relativa %	Evaporação (m/m)	Insolação (horas)	NÚMERO DE DIAS						VENTO	
				Chuva	Trovoada	Nevoeiro	Geada	Claros	Encobertos	Velocidade Média m. p. s.	Predominante
Livramento	—	—	—	10	2	1	0	12	10	2.0	SE
Dom Pedrito	—	—	—	13	2	6	0	4	16	1.8	N
São Gabriel	—	—	—	8	2	0	0	2	10	1.1	NE
Bagé	85	58	104	13	2	3	0	6	13	1.7	NE
Caçapava	—	—	—	16	1	10	0	1	14	3.7	N
Encruzilhada	84	42	134	12	3	10	0	9	10	2.7	SE
Piratiní	—	—	—	12	2	12	0	2	19	3.4	N
Jaguarão	—	—	—	14	4	5	0	3	14	2.0	SE
Santa Vitória	87	28	110	10	0	2	0	6	11	1.3	SE
Rio Grande (Cidade)	87	36	124	13	1	1	0	4	14	2.3	NE
Rio Grande (Barra)	86	41	117	10	1	1	0	0	14	2.0	NNE
Tapes	—	—	—	6	3	0	0	8	8	3.5	E
Tôrres	—	—	—	11	0	1	0	10	9	3.1	S
Viamão (C. T. R.)	86	41	139	13	4	10	0	6	12	0.9	NW
Pôrto Alegre (Est. Cent.)	83	36	126	14	4	10	0	6	11	0.9	ESE
Taquara	—	—	—	11	1	0	0	7	10	1.0	E
Taquarí	—	—	—	10	3	12	0	5	15	1.2	SE
Santa Cruz	—	—	—	11	3	0	0	4	13	1.0	NE
Cachoeira	—	—	—	9	3	14	0	0	18	1.0	NE
Santa Maria	89	55	117	11	5	8	0	0	18	2.6	E
Uruguaiana	92	55	139	10	1	4	0	1	11	2.9	SE
Itaquí	—	—	—	6	2	0	0	8	11	3.1	E
São Borja	—	—	—	7	3	2	0	8	14	2.6	NE
Iraí	92	35	162	10	0	6	0	2	11	0.5	SE
Marcelino Ramos	—	—	—	7	4	9	0	2	8	1.5	NE
Palmeira	—	—	—	7	6	3	0	14	10	2.1	NE
Santa Rosa	—	—	—	9	1	3	0	13	8	1.7	N
Santo Ângelo	—	—	—	9	1	0	0	9	8	2.1	NE
São Luiz Gonzaga	86	46	159	11	2	3	0	5	7	1.5	NW
Santiago	—	—	—	8	6	3	0	5	15	3.3	N
Júlio de Castilhos	—	—	—	9	5	1	0	1	16	1.7	SE
Cruz Alta	86	41	109	8	4	5	0	4	20	3.7	NE
Passo Fundo	83	36	131	8	1	5	0	5	7	2.6	NE
Lagoa Vermelha	—	—	—	6	0	4	0	1	11	1.5	NE
Vacaria	—	—	—	8	3	19	0	1	14	2.1	NW
Soledade	—	—	—	8	3	7	0	8	8	2.7	NE
Guaporé	—	—	—	10	2	4	0	4	13	1.8	SE
Bento Gonçalves	—	—	—	8	1	13	0	7	9	1.0	N
Caxias	86	45	170	11	2	10	0	5	9	2.2	SE
São Francisco de Paula	88	40	—	15	2	14	0	4	7	1.2	S

CLIMATOLOGIA

II. PRINCIPAIS OBSERVAÇÕES METEOROLÓGICAS, NAS VÁRIAS REGIÕES DO ESTADO

3. UMIDADE RELATIVA, EVAPORAÇÃO, INSOLAÇÃO E OUTROS FENÓMENOS — 1940

Valores do mês de Junho

ESTAÇÕES	Umidade relativa %	Evaporação (m/m)	Insolação (horas)	NÚMERO DE DIAS						VENTO	
				Chuva	Trovoada	Nevoeiro	Geada	Claros	Encobertos	Velocidade Média m. p. s.	Predominante
Livramento	—	—	—	6	2	1	1	13	8	1.7	SE
Dom Pedrito	—	—	—	7	3	3	1	10	13	1.7	NE
São Gabriel	—	—	—	7	3	0	1	9	11	1.1	NE
Bagé	84	60	149	8	8	6	1	10	6	1.6	NE
Caçapava	—	—	—	10	0	5	0	9	12	4.0	N
Encruzilhada	82	37	145	10	2	8	1	13	7	1.6	E
Piratini	—	—	—	6	3	5	1	11	9	2.8	N
Jaguarão	—	—	—	9	1	3	1	10	13	2.1	SW
Santa Vitória	87	27	126	9	0	2	1	10	9	1.5	N
Rio Grande (Cidade)	87	29	156	12	1	0	0	9	8	2.7	NE
Rio Grande (Barra)	86	39	139	10	1	1	0	6	8	2.7	NNE
Tapes	—	—	—	8	2	0	0	6	6	2.3	NW
Tôrres	—	—	—	6	0	4	0	7	5	3.2	NE
Viamão (C. T. R.)	86	29	147	9	2	9	0	13	7	0.8	SE
Pôrto Alegre (Est. Cent.)	82	36	138	9	2	11	0	8	11	1.0	E
Taquara	—	—	—	5	1	0	0	9	13	0.6	E
Taquarí	—	—	—	8	1	12	0	10	11	1.0	NE
Santa Cruz	—	—	—	11	3	7	0	8	8	1.4	NE
Cachoeira	—	—	—	9	2	17	0	4	11	0.9	NE
Santa Maria	87	61	124	11	1	9	0	6	15	2.5	E
Uruguaiana	91	45	158	11	1	2	2	9	8	2.9	SE
Itaquí	—	—	—	9	4	2	2	8	9	2.1	NE
São Borja	—	—	—	9	5	2	1	9	10	3.3	NE
Iraí	94	28	142	9	1	7	0	7	12	0.5	E
Marcelino Ramos	—	—	—	9	1	7	0	1	11	1.1	SE
Palmeira	—	—	—	9	5	4	0	12	9	2.1	N
Santa Rosa	—	—	—	11	0	7	0	10	12	1.8	NE
Santo Ângelo	—	—	—	10	3	4	0	12	7	1.8	NE
São Luiz Gonzaga	88	38	132	9	1	2	1	12	5	1.5	NE
Santiago	—	—	—	7	4	5	1	6	12	2.8	N
Júlio de Castilhos	—	—	—	8	2	0	1	6	10	1.7	SE
Cruz Alta	85	53	132	8	4	6	0	8	15	2.4	NE
Passo Fundo	84	27	159	12	0	8	0	9	8	2.9	NE
Lagoa Vermelha	—	—	—	7	0	4	0	13	13	1.7	NE
Vacaria	—	—	—	9	1	12	3	7	6	2.3	N
Soledade	—	—	—	9	4	4	0	12	8	3.0	N
Guaporé	—	—	—	11	3	2	0	7	11	2.1	NW
Bento Gonçalves	—	—	—	10	2	16	0	8	10	0.9	N
Caxias	84	48	187	10	2	7	0	11	8	2.9	NW
São Francisco de Paula	84	59	—	13	2	9	0	9	11	1.5	NE

CLIMATOLOGIA

II. PRINCIPAIS OBSERVAÇÕES METEOROLÓGICAS, NAS VÁRIAS REGIÕES DO ESTADO

3. UMIDADE RELATIVA, EVAPORAÇÃO, INSOLAÇÃO E OUTROS FENÓMENOS — 1940

Valores do mês de Julho

ESTAÇÕES	Umidade relativa %	Evaporação	Insolação (horas)	NÚMERO DE DIAS						VENTO	
				Chuva	Trovoada	Nevoeiro	Geada	Claros	Encobertos	Velocidade Média m. p. s.	Predominante
Livramento	—	—	—	10	8	7	3	12	14	2.2	SE
Dom Pedrito	—	—	—	10	3	5	2	8	16	1.9	N
São Gabriel	—	—	—	7	8	2	1	7	13	1.2	NE
Bagé	85	72	146	13	3	3	2	12	13	2.1	NE
Caçapava	—	—	—	16	4	4	3	5	15	4.0	NW
Encruzilhada	81	30	146	15	9	8	3	12	6	2.2	NW
Piratiní	—	—	—	12	6	5	3	7	15	3.6	N
Jaguarão	—	—	—	12	4	4	0	2	17	3.0	SE
Santa Vitória	88	30	105	13	1	1	0	8	12	2.3	N
Rio Grande (Cidade)	86	35	130	16	6	3	0	5	12	3.4	NE
Rio Grande (Barra)	88	19	114	12	4	0	0	2	13	3.8	NNE
Tapes	—	—	—	10	4	2	0	11	5	2.5	N
Tôrres	—	—	—	12	2	4	0	9	11	3.1	NE
Viamão (C. T. R.)	83	43	158	9	3	7	1	6	8	1.2	NW
Pôrto Alegre (Est. Cent.)	81	27	145	12	3	3	0	3	7	1.3	E
Taquara	—	—	—	12	0	1	2	5	15	1.3	W
Taquarí	—	—	—	12	6	4	1	7	10	1.6	E
Santa Cruz	—	—	—	12	7	0	1	7	7	1.5	NE
Cachoeira	—	—	—	11	4	8	1	4	12	1.1	E
Santa Maria	91	72	144	10	5	15	0	0	16	2.8	E
Uruguaiana	92	45	137	12	1	0	0	7	11	2.8	SE
Itaquí	—	—	—	10	6	1	1	9	14	3.0	E
São Borja	—	—	—	11	9	1	1	10	13	2.8	NE
Iraí	91	36	169	10	2	9	0	4	9	0.7	E
Marcelino Ramos	—	—	—	10	1	13	0	5	10	1.5	NW
Palmeira	—	—	—	7	10	2	3	10	12	1.9	N
Santa Rosa	—	—	—	8	5	3	3	5	8	—	N
Santo Ângelo	—	—	—	11	10	0	3	11	11	2.0	NE
São Luiz Gonzaga	87	44	163	11	0	2	0	10	9	1.5	NW
Santiago	—	—	—	10	6	6	1	4	13	1.9	N
Júlio de Castilhos	—	—	—	10	5	0	3	8	11	1.6	SE
Cruz Alta	86	75	149	8	5	2	0	7	15	3.5	NE
Passo Fundo	82	35	173	11	0	3	0	11	7	2.8	E
Lagoa Vermelha	—	—	—	8	2	2	3	15	11	1.4	NW
Vacaria	—	—	—	6	5	8	3	9	10	1.9	N
Soledade	—	—	—	9	4	0	2	13	11	2.8	NE
Guaporé	—	—	—	12	5	0	2	8	9	1.2	NW
Bênto Gonçalves	—	—	—	11	3	9	3	11	9	1.0	N
Caxias	83	61	183	11	4	9	2	11	10	2.5	NW
São Francisco de Paula	82	69	—	13	3	6	3	10	8	1.5	NE

CLIMATOLOGIA

II. PRINCIPAIS OBSERVAÇÕES METEOROLÓGICAS, NAS VÁRIAS REGIÕES DO ESTADO

3. UMIDADE RELATIVA, EVAPORAÇÃO, INSOLAÇÃO E OUTROS FENÓMENOS — 1940

Valores do mês de Agôsto

ESTAÇÕES	Umidade relativa	Evaporação (m/m)	Insolação (horas)	NÚMERO DE DIAS						VENTO	
				Chuva	Trovoada	Nevoeiro	Geada	Claros	Encobertos	Velocidade Média m. p. s.	Predominante
Livramento	—	—	—	6	2	2	7	17	10	2.2	SE
Dom Pedrito	—	—	—	9	2	3	9	13	13	2.1	S
São Gabriel	—	—	—	6	1	1	6	13	11	1.4	NE
Bagé	79	52	169	10	1	3	5	5	10	2.1	SE
Caçapava	—	—	—	9	0	8	5	12	12	3.7	SE
Encruzilhada	80	30	175	11	3	6	8	13	12	2.5	SE
Piratiní	—	—	—	6	1	7	7	9	13	3.1	SE
Jaguarão	—	—	—	7	1	6	2	9	13	3.3	SE
Santa Vitória	83	38	165	7	0	2	5	13	7	2.4	SW
Rio Grande (Cidade)	82	41	167	12	0	3	0	12	10	3.3	SW
Rio Grande (Barra)	83	57	158	8	0	3	0	4	10	3.7	WSW
Tapes	—	—	—	10	3	0	2	8	4	2.9	N
Tôrres	—	—	—	13	3	7	0	10	13	3.9	S
Viamão (C. T. R.)	84	82	160	12	6	5	3	10	14	1.2	SE
Pôrto Alegre (Est. Cent.)	77	38	152	10	2	13	3	7	12	1.6	ESE
Taquara	—	—	—	11	2	3	2	8	16	1.0	E
Taquarí	—	—	—	10	6	9	3	9	14	2.2	SE
Santa Cruz	—	—	—	13	3	12	2	11	12	1.4	NE
Cachoeira	—	—	—	8	3	10	5	8	14	1.7	E
Santa Maria	91	53	155	11	1	10	5	3	15	1.9	E
Uruguaiana	76	70	171	8	0	0	5	11	10	3.0	SE
Itaquí	—	—	—	9	3	3	6	12	13	5.3	SE
São Borja	—	—	—	8	4	1	2	12	13	2.9	E
Iraí	89	44	181	10	0	9	1	3	9	0.5	SE
Marcelino Ramos	—	—	—	10	5	9	1	3	6	2.2	NE
Palmeira	—	—	—	9	7	2	6	12	10	2.0	N
Santa Rosa	—	—	—	8	3	4	6	15	10	1.0	NE
Santo Ângelo	—	—	—	9	2	1	6	13	11	2.0	SE
São Luiz Gonzaga	79	53	180	9	3	3	5	13	11	1.7	SW
Santiago	—	—	—	7	2	8	4	8	11	5.3	SE
Júlio de Castilhos	—	—	—	8	3	1	6	12	13	2.1	SE
Cruz Alta	87	64	152	7	4	4	4	11	8	3.2	NE
Passo Fundo	82	38	175	12	1	6	3	13	9	2.7	SE
Lagoa Vermelha	—	—	—	11	4	0	2	13	16	1.1	SE
Vacaria	—	—	—	12	6	21	5	6	13	2.3	N
Soledade	—	—	—	9	3	6	8	11	6	2.7	SE
Guaporé	—	—	—	12	5	7	5	6	15	1.6	SE
Bento Gonçalves	—	—	—	10	4	9	7	9	16	6.2	NE
Caxias	83	51	185	14	3	11	7	9	12	1.9	SE
São Francisco de Paula	85	50	—	14	7	11	4	5	14	1.2	SW

CLIMATOLOGIA

II. PRINCIPAIS OBSERVAÇÕES METEOROLÓGICAS, NAS VÁRIAS REGIÕES DO ESTADO

3. UMIDADE RELATIVA, EVAPORAÇÃO, INSOLAÇÃO E OUTROS FENÓMENOS — 1940

Valores do mês de Setembro

ESTAÇÕES	Umidade relativa %	Evaporação (m/m)	Insolação (horas)	NÚMERO DE DIAS						VENTO	
				Chuva	Trovoada	Nevoeiro	Geada	Claros	Encobertos	Velocidade Média m. p. s.	Predominante
Livramento	—	—	—	8	3	4	0	16	9	2.3	SE
Dom Pedrito	—	—	—	10	1	5	1	6	12	2.8	S
São Gabriel	—	—	—	7	5	2	0	8	15	1.5	NE
Bagé	78	80	146	9	2	2	0	10	10	2.1	SE
Caçapava	—	—	—	7	1	2	0	7	12	3.6	NE
Encruzilhada	80	70	195	7	2	5	1	10	13	1.9	SE
Piratiní	—	—	—	7	6	6	1	4	17	3.3	SE
Jaguarão	—	—	—	9	4	8	0	3	17	4.4	SE
Santa Vitória	85	42	132	10	1	2	1	8	11	2.6	SE
Rio Grande (Cidade)	85	43	155	8	2	5	0	5	16	4.3	NE
Rio Grande (Barra)	85	44	152	6	2	4	0	1	13	4.2	NE
Tapes	—	—	—	4	3	0	0	2	4	3.4	W
Tôrres	—	—	—	6	0	0	0	4	8	4.4	NE
Viamão (C. T. R.)	80	61	172	6	1	3	0	8	8	1.8	SW
Pôrto Alegre (Est. Cent.)	79	58	162	7	2	0	0	9	8	2.0	ESE
Taquara	—	—	—	5	0	0	0	7	9	1.1	E
Taquarí	—	—	—	6	2	1	0	5	11	2.8	SE
Santa Cruz	—	—	—	6	2	0	0	6	8	1.7	NE
Cachoeira	—	—	—	4	2	1	0	6	11	1.8	E
Santa Maria	89	105	163	8	1	1	0	2	19	3.2	E
Uruguaiana	—	56	174	11	0	1	1	5	13	3.5	SE
Itaquí	—	—	—	7	6	3	0	8	14	3.5	E
São Borja	—	—	—	8	6	0	0	9	9	3.2	S
Iraí	86	64	175	6	0	2	0	13	6	0.8	E
Marcelino Ramos	—	—	—	5	2	2	0	2	4	1.7	NE
Palmeira	—	—	—	5	7	1	1	12	8	1.8	N
Santa Rosa	—	—	—	4	2	2	0	12	8	1.5	NE
Santo Ângelo	—	—	—	5	2	0	0	11	8	2.2	SE
São Luiz Gonzaga	76	76	188	8	0	2	0	12	8	1.7	N
Santiago	—	—	—	8	5	3	0	8	7	3.5	N
Júlio de Castilhos	—	—	—	5	5	0	0	8	8	2.0	SE
Cruz Alta	83	104	144	6	1	2	1	6	17	3.7	NE
Passo Fundo	74	61	169	6	0	3	0	11	13	3.0	NE
Lagoa Vermelha	—	—	—	2	2	0	0	20	4	1.3	NE
Vacaria	—	—	—	3	2	6	0	7	14	2.6	NW
Soledade	—	—	—	5	2	9	1	11	5	3.4	NE
Guaporé	—	—	—	5	1	1	0	7	9	2.1	SE
Bento Gonçalves	—	—	—	4	2	3	0	13	10	4.6	N
Caxias	76	85	202	5	4	7	0	11	6	3.0	NE
São Francisco de Paula	80	89	—	8	1	11	0	10	9	1.5	NE

CLIMATOLOGIA

II. PRINCIPAIS OBSERVAÇÕES METEOROLÓGICAS, NAS VÁRIAS REGIÕES DO ESTADO

3. UMIDADE RELATIVA, EVAPORAÇÃO, INSOLAÇÃO E OUTROS FENÓMENOS — 1940

Valores do mês de Outubro

ESTAÇÕES	Umidade relativa %	Evaporação (m/m)	Insolação (horas)	NÚMERO DE DIAS						VENTO	
				Chuva	Trovoada	Nevoeiro	Geada	Claros	Encobertos	Velocidade Média m.p.s.	Predominante
Livramento	—	—	—	6	4	3	0	13	11	2.2	SE
Dom Pedrito	—	—	—	7	3	2	1	3	16	2.2	SE
São Gabriel	—	—	—	5	6	2	0	9	14	2.4	NE
Bagé	78	95	159	13	1	0	0	9	14	2.6	SE
Caçapava	—	—	—	16	1	0	0	6	17	4.1	E
Encruzilhada	82	75	162	19	4	3	0	10	16	2.9	SE
Piratiní	—	—	—	12	3	5	0	6	19	3.2	S
Jaguarão	—	—	—	7	3	2	0	10	16	6.1	SE
Santa Vitória	81	53	161	11	0	0	0	9	13	2.8	NE
Rio Grande (Cidade)	83	49	171	14	2	0	0	4	14	4.4	SE
Rio Grande (Barra)	83	62	161	10	0	1	0	2	15	6.1	ENE
Tapes	—	—	—	15	0	0	0	7	12	4.3	NE
Tôrres	—	—	—	13	0	4	0	3	12	4.8	NE
Viamão (C. T. R.)	83	56	146	16	5	1	0	2	12	2.6	SE
Pôrto Alegre (Est. Cent.)	79	57	154	13	4	0	0	3	14	3.1	ESE
Taquara	—	—	—	14	2	0	0	1	10	1.0	E
Taquarí	—	—	—	13	6	1	0	2	19	3.3	SE
Santa Cruz	—	—	—	15	6	8	0	6	14	2.0	NE
Cachoeira	—	—	—	12	5	1	0	4	13	1.9	E
Santa Maria	90	71	161	14	3	0	0	2	17	2.2	E
Uruguaiana	77	83	188	9	1	0	0	6	12	3.7	SE
Itaquí	—	—	—	6	5	1	0	9	12	3.6	E
São Borja	—	—	—	10	6	0	0	7	14	3.1	SE
Iraí	85	71	146	14	0	0	0	2	11	0.8	SE
Marcelino Ramos	—	—	—	13	3	1	0	0	8	1.3	SE
Palmeira	—	—	—	5	7	0	1	7	11	2.0	NE
Santa Rosa	—	—	—	7	5	4	0	10	12	1.6	S
Santo Ângelo	—	—	—	9	5	0	0	9	10	1.9	SE
São Luiz Gonzaga	72	73	171	9	2	1	0	6	10	1.4	SW
Santiago	—	—	—	8	2	3	0	7	9	5.8	S
Júlio de Castilhos	—	—	—	10	6	1	0	3	14	2.3	SE
Cruz Alta	89	82	153	12	3	1	0	7	18	2.8	SE
Passo Fundo	77	44	171	14	1	6	0	7	10	2.5	SE
Lagoa Vermelha	—	—	—	14	3	0	1	7	17	1.8	SE
Vacaria	—	—	—	9	7	9	1	3	17	2.7	NW
Soledade	—	—	—	12	6	3	0	5	8	3.9	SE
Guaporé	—	—	—	15	6	1	1	3	15	2.3	SE
Bento Gonçalves	—	—	—	11	8	9	0	2	13	6.9	E
Caxias	84	58	147	18	3	13	1	3	11	2.8	SE
São Francisco de Paula	89	43	—	21	6	16	1	5	18	1.6	S

CLIMATOLOGIA

II. PRINCIPAIS OBSERVAÇÕES METEOROLÓGICAS, NAS VÁRIAS REGIÕES DO ESTADO

3. UMIDADE RELATIVA, EVAPORAÇÃO, INSOLAÇÃO E OUTROS FENÓMENOS — 1940

Valores do mês de Novembro

ESTAÇÕES	Umidade relativa %	Evaporação (m/m)	Insolação (horas)	NÚMERO DE DIAS						VENTO	
				Chuva	Trovoada	Nevoeiro	Geada	Claros	Encobertos	Velocidade Média m. p. s.	Predominante
Livramento	—	—	—	7	5	1	0	10	12	2.3	SE
Dom Pedrito	—	—	—	7	3	1	0	4	18	1.8	E
São Gabriel	—	—	—	7	6	0	0	9	11	1.9	NE
Bagé	74	119	185	9	3	0	0	11	8	2.7	SE
Caçapava	—	—	—	11	3	0	0	6	13	4.0	NE
Encruzilhada	83	68	189	11	4	3	0	10	9	1.9	SE
Piratiní	—	—	—	9	3	2	1	3	15	3.4	SE
Jaguarão	—	—	—	4	2	5	0	5	10	4.8	SE
Santa Vitória	82	56	191	6	0	3	0	8	10	2.3	NE
Rio Grande (Cidade)	82	56	179	10	1	3	0	4	14	4.1	NE
Rio Grande (Barra)	85	58	160	10	1	3	0	3	12	6.0	ENE
Tapes	—	—	—	9	2	0	0	7	8	4.2	NE
Tôrres	—	—	—	7	1	5	0	6	12	5.5	NE
Viamão (C. T. R.)	80	62	172	7	1	3	0	5	11	2.1	SE
Pôrto Alegre (Est. Cent.)	76	69	196	9	0	2	0	4	10	2.4	ESE
Taquara	—	—	—	10	0	0	0	11	14	0.6	E
Taquarí	—	—	—	10	4	1	0	5	14	2.8	SE
Santa Cruz	—	—	—	10	3	1	0	7	11	5.8	NE
Cachoeira	—	—	—	8	3	1	0	4	14	2.0	E
Santa Maria	90	87	177	11	1	0	0	4	18	2.0	E
Uruguaiana	69	101	211	10	3	0	0	8	11	3.2	SE
Itaquí	—	—	—	10	5	1	0	6	11	2.9	E
São Borja	—	—	—	9	8	2	0	6	12	2.8	SE
Iraí	85	80	179	13	6	1	0	6	5	0.9	SE
Marcelino Ramos	—	—	—	15	5	0	0	2	6	1.6	E
Palmeira	—	—	—	7	10	0	1	8	8	2.0	N
Santa Rosa	—	—	—	8	6	3	0	9	7	1.3	S
Santo Ângelo	—	—	—	9	5	0	0	7	11	1.8	NE
São Luiz Gonzaga	73	94	206	10	2	1	0	6	7	1.8	SW
Santiago	—	—	—	11	8	0	0	5	9	3.3	E
Júlio de Castilhos	—	—	—	8	5	0	0	7	15	2.0	SE
Cruz Alta	84	79	125	10	4	0	0	3	16	2.9	NE
Passo Fundo	78	59	186	10	2	0	0	6	9	2.6	NE
Lagoa Vermelha	—	—	—	9	5	0	0	9	16	1.8	NE
Vacaria	—	—	—	6	3	5	2	7	10	2.4	N
Soledade	—	—	—	10	4	2	0	11	8	3.3	SE
Guaporé	—	—	—	12	5	1	0	5	11	2.6	SE
Bento Gonçalves	—	—	—	10	4	1	0	6	8	0.9	E
Caxias	80	82	178	12	3	5	1	7	11	2.3	S
São Francisco de Paula	82	66	—	11	1	11	1	4	13	1.4	S

CLIMATOLOGIA

II. PRINCIPAIS OBSERVAÇÕES METEOROLÓGICAS, NAS VÁRIAS REGIÕES DO ESTADO

3. UMIDADE RELATIVA, EVAPORAÇÃO, INSOLAÇÃO E OUTROS FENÓMENOS — 1940

Valores do mês de Dezembro

ESTAÇÕES	Umidade relativa %	Evaporação (m/m)	Insolação (horas)	NÚMERO DE DIAS						VENTO	
				Chuva	Trovoada	Nevoeiro	Geada	Claros	Encobertos	Velocidade Média m. p. s.	Predominante
Livramento	—	—	—	11	6	3	0	8	10	2.2	SE
Dom Pedrito	—	—	—	12	9	1	0	6	14	2.4	N
São Gabriel	—	—	—	10	12	0	0	8	9	1.5	NE
Bagé	78	117	201	13	8	0	0	7	3	2.6	SE
Caçapava	—	—	—	16	4	1	0	4	9	3.3	NW
Encruzilhada	79	79	224	14	12	3	0	6	8	2.0	SE
Piratiní	—	—	—	14	11	2	0	1	14	3.0	S
Jaguarão	—	—	—	10	5	1	0	3	11	3.4	SE
Santa Vitória	84	69	182	12	1	3	0	2	9	1.9	NE
Rio Grande (Cidade)	84	53	220	14	9	0	0	6	11	2.8	NE
Rio Grande (Barra)	85	48	200	10	5	3	0	1	7	4.3	ENE
Tapes	—	—	—	13	5	0	0	9	4	3.4	NE
Tôrres	—	—	—	10	11	5	0	2	4	4.2	NE
Viamão (C. T. R.)	79	77	211	13	6	0	0	5	7	1.7	SE
Pôrto Alegre (Est. Cent.)	78	73	215	12	5	0	0	2	9	2.5	ESE
Taquara	—	—	—	11	1	0	0	5	13	1.0	E
Taquarí	—	—	—	17	9	0	0	5	15	2.2	SE
Santa Cruz	—	—	—	18	12	0	0	5	9	1.6	NE
Cachoeira	—	—	—	15	7	0	0	4	8	1.2	E
Santa Maria	90	105	238	16	2	0	0	3	12	2.2	E
Uruguaiana	72	112	239	13	0	0	0	8	11	3.2	SE
Itaquí	—	—	—	9	8	0	0	10	5	3.7	E
São Borja	—	—	—	11	8	1	0	8	9	2.6	SE
Iraí	85	88	221	20	5	0	0	6	8	0.7	NW
Marcelino Ramos	—	—	—	12	7	0	0	1	8	1.4	NE
Palmeira	—	—	—	9	18	1	0	13	6	2.1	N
Santa Rosa	—	—	—	13	7	1	0	12	6	1.2	NE
Santo Ângelo	—	—	—	12	8	0	0	9	10	2.0	NE
São Luiz Gonzaga	76	89	272	13	8	0	0	7	6	1.3	NW
Santiago	—	—	—	17	10	2	0	2	6	5.6	N
Júlio de Castilhos	—	—	—	15	7	0	0	8	14	1.7	SE
Cruz Alta	76	111	175	9	6	0	0	6	15	2.9	NE
Passo Fundo	79	62	243	14	3	0	0	4	7	2.3	SE
Lagoa Vermelha	—	—	—	11	3	0	0	7	17	1.7	SE
Vacaria	—	—	—	15	5	6	0	6	11	2.8	N
Soledade	—	—	—	14	10	0	0	13	6	3.0	SE
Guaporé	—	—	—	16	9	0	0	4	13	2.4	SE
Bento Gonçalves	—	—	—	16	6	0	0	7	13	1.2	E
Caxias	82	86	170	18	11	3	0	2	12	2.4	SE
São Francisco de Paula	84	66	—	20	17	7	0	2	11	1.3	S

CLIMATOLOGIA

II — PRINCIPAIS OBSERVAÇÕES METEOROLÓGICAS, NAS VÁRIAS REGIÕES DO ESTADO

4. GRAU DE UMIDADE, CHUVA, EVAPORAÇÃO E INSOLAÇÃO — 1940

ESTAÇÕES	Umidade relativa	CHUVA M/M			Evaporação (m/m)	Insolação (horas)
		Total	Maior altura em 24 h.	Data		
Livramento	—	1793	116	11 - 12	—	—
Dom Pedrito	—	1724	65	11 - 4	—	—
São Gabriel	—	1707	104	17 - 7	—	—
Bagé	78	1640	105	11 - 12	1100	2134
Caçapava	—	1973	66	25 - 1.º	—	—
Encruzilhada	81	2371	115	15 - 6	749	2235
Piratiní	—	1398	40	13 - 10	—	—
Jaguarão	—	1679	92	18 - 1.º	—	—
Santa Vitória	83	2113	107	11 - 12	581	2085
Rio Grande (Cidade)	83	1690	126	26 - 1.º	600	2187
Rio Grande (Barra)	83	1616	85	26 - 1.º	606	2081
Tapes	—	1604	77	27 - 11	—	—
Tôrres	—	1604	143	25 - 1.º	—	—
Viamão (C. T. R.)	82	1517	120	15 - 1.º	701	2062
Pôrto Alegre (Est. Cent.)	78	1785	126	15 - 7	662	2078
Taquara	—	1647	64	16 - 7	—	—
Taquarí	—	1966	68	6 - 10	—	—
Santa Cruz	—	2282	113	15 - 1.º	—	—
Cachoeira	—	2016	98	26 - 5	—	—
Santa Maria	87	2434	122	15 - 1.º	938	2075
Uruguaiana	78	1798	154	1.º - 4	971	2275
Itaquí	—	2006	100	24 - 3	—	—
São Borja	—	1824	65	27 - 11	—	—
Iraí	89	2095	122	3 - 4	702	2140
Marcelino Ramos	—	1620	71	26 - 1.º	—	—
Palmeira	—	2334	73	16 - 7	—	—
Santa Rosa	—	2649	85	16 - 1.º	—	—
Santo Ângelo	—	2276	103	24 - 3	—	—
São Luiz Gonzaga	78	2150	108	15 - 7	818	2294
Santiago	—	2222	70	25 - 5	—	—
Júlio de Castilhos	—	2240	94	15 - 6	—	—
Cruz Alta	83	2364	105	10 - 4	947	1787
Passo Fundo	80	1980	105	16 - 7	518	2151
Lagoa Vermelha	—	1854	65	3 - 10	—	—
Vacaria	—	1632	72	7 - 10	—	—
Soledade	—	2649	120	16 - 7	—	—
Guaporé	—	1837	123	16 - 7	—	—
Bento Gonçalves	—	2092	103	16 - 7	—	—
Caxias	82	2026	81	16 - 7	790	2197
São Francisco de Paula	84	2862	74	13 - 10	685	—

CLIMATOLOGIA

II — PRINCIPAIS OBSERVAÇÕES METEOROLÓGICAS, NAS VÁRIAS REGIÕES DO ESTADO

5. DIAS CHUVOSOS, NEVOENTOS, CLAROS, ENCOBERTOS, PREDOMINÂNCIA E VELOCIDADE DO VENTO — 1940

ESTAÇÕES	NÚMERO DE DIAS						VENTOS	
	Chuva	Geada	Nevoeiro	Trovoada	Claros	Encobertos	Velocidade Média m. p. s.	Predominante
Livramento	97	11	22	42	161	115	2.3	SE
Dom Pedrito	107	14	35	43	95	153	2.1	N
São Gabriel	83	8	11	63	109	131	1.3	NE
Bagé	125	8	24	36	136	97	2.2	SE
Caçapava	138	8	35	24	90	147	3.6	NE
Encruzilhada	144	13	64	73	132	106	2.2	SE
Piratiní	115	13	64	58	72	170	3.1	SE
Jaguarão	102	3	52	43	79	141	3.6	SE
Santa Vitória	113	7	22	6	123	100	2.2	NE
Rio Grande (Cidade)	140	0	17	43	98	125	3.4	NE
Rio Grande (Barra)	113	0	18	27	43	116	3.8	ENE
Tapes	106	2	3	37	85	53	3.2	NE
Tôrres	120	0	40	35	75	108	4.0	NE
Viamão (C. T. R.)	125	4	50	49	83	114	1.6	SE
Pôrto Alegre (Est. Cent.)	133	0	31	41	71	116	1.8	ESE
Taquara	128	4	4	22	87	150	1.4	E
Taquarí	128	4	58	65	75	162	2.2	SE
Santa Cruz	148	1	35	77	80	115	1.9	NE
Cachoeira	113	6	72	44	53	141	1.3	E
Santa Maria	132	8	57	35	34	179	2.3	E
Uruguaiana	117	8	8	12	100	119	3.1	SE
Itaquí	92	9	11	61	123	121	2.1	E
São Borja	105	4	11	64	119	123	2.9	SE
Iraí	145	1	39	24	61	101	0.7	E
Marcelino Ramos	133	1	47	50	18	93	1.3	SE
Palmeira	95	12	16	100	133	107	2.1	N
Santa Rosa	98	9	37	46	137	96	1.3	NE
Santo Ângelo	104	9	27	47	120	112	1.8	SE
São Luiz Gonzaga	123	6	16	39	105	87	1.5	NE
Santiago	107	6	41	69	74	112	3.6	N
Júlio de Castilhos	109	10	3	63	80	160	1.9	S
Cruz Alta	103	5	28	36	82	186	3.2	NE
Passo Fundo	133	3	56	25	96	109	2.6	NE
Lagoa Vermelha	104	6	15	19	23	158	1.6	NE
Vacaria	114	14	126	35	54	148	2.4	N
Soledade	125	11	46	66	124	87	3.1	NE
Guaporé	143	8	18	55	67	137	2.0	SE
Bento Gonçalves	123	10	68	47	100	137	2.1	E
Caxias	155	12	88	58	81	117	2.4	SE
São Francisco de Paula	175	10	117	65	72	134	1.4	NE

CLIMATOLOGIA

II — PRINCIPAIS OBSERVAÇÕES METEOROLÓGICAS, NAS VÁRIAS REGIÕES DO ESTADO

6. ALTURA DA CHUVA, NAS QUATRO ESTAÇÕES DO ANO — 1940

ESTAÇÕES	VERÃO	INVERNO	OUTONO	PRIMAVERA
Livramento	378.4	517.0	400.9	378.2
Dom Pedrito	275.2	482.5	402.6	443.9
São Gabriel	397.4	525.4	364.3	408.3
Bagé	242.1	543.9	327.8	401.4
Caçapava	468.6	643.7	357.1	466.9
Encruzilhada	457.9	826.4	520.3	508.1
Piratiní	292.0	352.4	291.9	399.1
Jaguarão	353.3	582.5	284.9	385.9
Santa Vitória	293.9	670.7	388.4	515.5
Rio Grande (Cidade)	565.2	457.9	222.6	347.2
Rio Grande (Barra)	461.1	447.4	242.8	344.4
Tapes	207.7	573.6	252.9	460.0
Tôrres	609.2	243.3	327.3	521.2
Viamão (C. T. R.)	474.6	439.3	283.7	323.2
Pôrto Alegre (Est. Cent.)	498.2	509.1	420.8	404.9
Taquara	422.9	401.1	345.7	377.2
Taquarí	497.3	542.0	411.7	456.8
Santa Cruz	544.8	637.1	490.0	448.9
Cachoeira	363.8	647.8	474.7	384.7
Santa Maria	541.9	676.0	650.9	464.4
Uruguaiana	385.4	601.2	426.3	337.7
Itaquí	383.1	635.4	523.2	531.1
São Borja	285.9	528.2	478.2	426.4
Iraí	565.6	743.2	310.3	467.7
Marcelino Ramos	615.0	565.5	256.2	331.3
Palmeira	572.1	688.0	490.2	541.6
Santa Rosa	510.5	741.5	653.6	520.6
Santo Ângelo	493.5	624.0	688.3	462.4
São Luiz Gonzaga	382.2	529.1	770.7	364.8
Santiago	439.0	574.8	590.7	503.9
Júlio de Castilhos	456.1	594.2	572.6	413.4
Cruz Alta	461.7	699.0	579.2	551.7
Passo Fundo	492.1	546.6	445.7	434.9
Lagoa Vermelha	523.3	461.9	393.1	403.8
Vacaria	528.9	416.1	451.1	382.9
Soledade	739.9	669.1	653.5	561.0
Guaporé	607.5	512.5	453.1	372.9
Bento Gonçalves	512.1	460.2	475.4	497.9
Caxias	493.3	454.5	467.3	504.6
São Francisco de Paula	723.8	708.1	673.7	688.6

CLIMATOLOGIA

II — PRINCIPAIS OBSERVAÇÕES METEOROLÓGICAS, NAS VÁRIAS REGIÕES DO ESTADO

7. TEMPERATURAS MÉDIA, MÁXIMA E MÍNIMA NAS QUATRO ESTAÇÕES DO ANO (Cº) — 1940

ESTAÇÕES	VERÃO (Dezembro de 1939 a Fevereiro de 1940)			OUTONO (Março a Maio)			INVERNO (Junho a Agôsto)			PRIMAVERA (Setembro a Novembro)		
	Média	Média das máximas	Média das mínimas	Média	Média das máximas	Média das mínimas	Média	Média das máximas	Média das mínimas	Média	Média das máximas	Média das mínimas
Livramento	21.8	28.5	13.1	18.8	24.7	10.8	14.2	19.6	9.5	17.3	23.5	11.9
Dom Pedrito	22.3	29.2	16.3	19.1	25.1	14.1	14.4	19.7	9.9	18.1	24.7	12.4
São Gabriel	22.6	29.3	16.6	19.2	25.0	14.2	14.7	20.4	9.6	17.8	23.9	12.5
Bagé	21.8	28.0	16.0	18.9	24.6	14.1	14.2	19.2	9.8	17.1	22.9	12.1
Caçapava	20.5	26.6	15.4	17.8	22.8	13.7	13.8	18.5	9.6	16.3	22.1	11.4
Encruzilhada	20.1	25.6	15.4	17.7	22.5	13.7	13.4	18.1	9.3	15.9	21.2	11.2
Piratiní	19.9	25.9	14.8	17.5	22.7	13.3	13.2	17.9	9.2	15.4	21.3	10.8
Jaguarão	21.3	27.7	15.9	18.6	24.0	14.1	14.2	18.8	10.1	16.4	21.4	12.3
Santa Vitória	20.5	27.3	15.1	17.9	23.1	13.9	13.0	17.3	9.6	15.1	19.9	11.3
Rio Grande (Cidade)	21.7	25.5	18.6	19.7	23.0	17.0	14.9	18.1	12.2	16.4	20.0	13.7
Rio Grande (Barra)	21.1	24.5	18.4	19.4	22.5	16.8	14.7	17.7	12.0	15.6	18.8	13.3
Tapes	21.3	26.4	17.0	19.4	24.1	15.4	14.6	19.4	10.5	16.8	21.6	13.1
Tôrres	20.7	24.1	17.8	19.3	23.2	16.3	15.6	19.4	12.2	16.4	19.8	13.7
Viamão (C. T. R.)	22.0	27.9	17.2	19.9	25.6	15.2	15.6	21.4	10.7	18.1	24.0	13.5
Pôrto Alegre (Est. Cent.)	22.9	28.0	18.6	20.6	25.5	16.5	16.1	21.3	11.7	21.3	26.3	14.6
Taquara	23.1	30.3	16.7	20.7	27.4	15.1	16.8	23.5	11.0	19.2	26.2	13.1
Taquarí	23.2	29.5	17.8	20.5	26.1	15.9	16.3	21.8	11.6	19.2	25.3	14.1
Santa Cruz	23.1	30.3	16.7	20.4	26.8	15.0	16.5	23.1	10.6	19.3	26.2	13.3
Cachoeira	23.0	29.8	13.8	20.1	26.2	11.2	16.2	22.2	10.8	19.1	25.8	13.3
Santa Maria	22.5	28.7	17.0	20.0	25.5	15.2	16.0	21.6	11.1	18.8	24.8	13.6
Uruguaiana	23.4	29.8	17.6	20.6	25.7	15.1	16.1	20.5	10.3	—	24.6	13.1
Itaquí	23.4	30.5	17.2	20.4	26.7	15.1	15.6	21.2	10.9	19.0	25.6	13.2
São Borja	23.8	31.0	17.8	20.7	27.1	15.4	—	—	—	19.3	24.6	13.8
Iraí	23.4	31.1	16.7	20.3	27.1	15.0	14.9	23.3	10.4	19.1	27.3	12.4
Marcelino Ramos	23.1	31.1	16.6	20.6	27.9	14.6	16.2	23.6	10.1	19.4	27.9	12.7
Palmeira	21.0	28.4	15.6	18.9	25.3	13.7	15.5	21.1	10.7	18.1	24.4	12.8
Santa Rosa	23.0	30.4	16.7	20.2	27.0	14.5	16.1	22.7	10.5	19.3	26.5	13.2
Santo Ângelo	23.1	30.7	16.8	20.5	27.7	14.7	16.3	23.2	10.6	19.3	26.4	13.3
São Luiz Gonzaga	23.1	30.6	17.0	20.5	27.2	15.1	16.5	22.9	11.2	19.6	26.7	13.7
Santiago	21.3	28.1	15.6	18.9	24.7	14.3	15.0	20.6	10.3	17.9	24.2	11.8
Júlio de Castilhos	20.4	26.9	18.5	18.1	23.8	13.4	14.4	20.1	9.6	17.1	23.4	11.9
Cruz Alta	21.6	27.4	16.4	19.3	24.9	14.5	15.8	21.4	10.6	18.2	24.3	12.8
Passo Fundo	20.5	26.5	15.2	18.0	22.9	13.5	14.7	20.1	9.9	17.6	23.6	11.9
Lagoa Vermelha	20.1	26.6	14.5	18.0	24.0	12.9	14.2	20.6	8.7	16.6	23.3	11.1
Vacaria	18.9	25.5	13.2	17.0	23.1	11.8	13.4	20.0	8.0	15.6	22.3	10.0
Soledade	20.0	26.3	14.6	17.7	23.3	13.2	14.3	19.8	9.5	17.0	23.8	11.2
Guaporé	20.4	27.4	15.1	18.0	24.4	13.1	14.6	21.2	9.4	17.2	24.3	11.5
Bento Gonçalves	19.6	26.3	14.5	17.7	23.9	12.8	14.2	20.7	9.0	16.5	23.5	11.0
Caxias	18.8	24.5	14.4	16.9	22.0	12.9	13.6	18.7	9.5	15.7	21.3	11.2
São Francisco de Paula	16.8	22.5	12.6	15.4	20.7	11.3	12.7	18.0	7.8	13.8	19.3	9.5

CLIMATOLOGIA

II — PRINCIPAIS OBSERVAÇÕES METEOROLÓGICAS, NAS VÁRIAS REGIÕES DO ESTADO

8. DIFERENÇA ENTRE AS TEMPERATURAS MÉDIAS EXTREMAS (C°) — 1940

ESTAÇÕES	Mês mais quente	Média	Mês mais frio	Média	Diferença
Livramento	Dezembro	24.1	Agosto	11.9	12.2
Dom Pedrito	Dezembro	24.8	Agosto	12.2	12.6
São Gabriel	Dezembro	24.9	Agosto	12.7	12.2
Bagé	Dezembro	24.3	Agosto	11.9	12.4
Caçapava	Dezembro	23.2	Agosto	11.9	11.6
Encruzilhada	Dezembro	22.4	Agosto	11.1	11.3
Piratiní	Dezembro	22.4	Agosto	11.0	11.4
Jaguarão	Dezembro	23.5	Agosto	11.8	11.7
Santa Vitória	Janeiro	22.2	Agosto	10.9	11.3
Rio Grande (Cidade)	Dezembro	23.2	Agosto	13.0	10.2
Rio Grande (Barra)	Jan.°/Fev.°	22.1	Agosto	12.4	9.7
Tapes	Dezembro	23.9	Agosto	12.5	11.4
Tôrres	Dezembro	22.4	Agosto	13.6	8.8
Viamão (C. T. R.)	Dezembro	24.8	Agosto	13.9	10.9
Pôrto Alegre (Est. Cent.)	Dezembro	25.3	Agosto	14.4	10.9
Taquara	Dezembro	25.7	Agosto	14.8	10.9
Taquarí	Dezembro	25.9	Agosto	14.5	11.4
Santa Cruz	Dezembro	25.9	Agosto	14.5	11.4
Cachoeira	Dezembro	25.5	Agosto	14.1	11.4
Santa Maria	Dezembro	25.6	Agosto	13.8	11.8
Uruguaiana	Dezembro	25.5	Agosto	13.3	12.2
Itaquí	Dezembro	26.2	Agosto	14.0	12.2
São Borja	Dezembro	26.3	Agosto	14.7	11.6
Iraí	Dezembro	24.6	Agosto	15.1	9.5
Marcelino Ramos	Dezembro	25.2	Agosto	15.2	10,0
Palmeira	Dezembro	23.6	Agosto	14.3	9.3
Santa Rosa	Dezembro	25.3	Agosto	14.5	10.8
Santo Ângelo	Dezembro	25.2	Agosto	14.7	10.5
São Luiz Gonzaga	Dezembro	25.4	Agosto	14.8	10.6
Santiago	Dezembro	24.3	Agosto	13.2	11.1
Júlio de Castilhos	Dezembro	23.5	Agosto	12.6	10.9
Cruz Alta	Janeiro	23.1	Agosto	13.9	9.2
Passo Fundo	Janeiro	21.5	Agosto	13.5	8.0
Lagoa Vermelha	Dezembro	22.8	Agosto	12.2	10.6
Vacaria	Dezembro	22.0	Agosto	11.8	10.2
Soledade	Dezembro	23.0	Agosto	12.7	10.6
Guaporé	Dezembro	23.8	Agosto	12.9	10.9
Bento Gonçalves	Dezembro	22.6	Agosto	12.4	10.2
Caxias	Dezembro	21.3	Agosto	11.8	9.5
São Francisco de Paula	Dezembro	19.8	Agosto	10.4	9.4

CLIMATOLOGIA

II — PRINCIPAIS OBSERVAÇÕES METEOROLÓGICAS, NAS VÁRIAS REGIÕES DO ESTADO

9. PRESSÃO ATMOSFÉRICA E GRAU DE TEMPERATURA — 1940

ESTAÇÕES	Pressão atmosférica (m. b.)	Média compensada	Média das máximas	Média das mínimas	Máxima absoluta	Data	Mínima absoluta	Data
Livramento	—	18.3	24.3	13.2	37.2	26-12	— 0.4	27-8
Dom Pedrito	—	18.7	24.8	13.6	38.2	12-1.º	0.0	27.8
São Gabriel	—	19.0	25.2	13.6	38.4	12-1.º	0.0	27.8
Bagé	986.8	18.4	24.1	13.5	37.0	26-12	0.5	27-8
Caçapava	—	17.5	22.9	12.9	26.0	26-12	0.7	27-8
Encruzilhada	966.7	17.1	22.3	12.8	35.1	13-1.º	— 0.5	27-8
Piratiní	—	16.9	22.2	12.4	35.3	26-12	— 0.2	27-8
Jaguarão	—	18.0	22.3	13.6	37.6	12-1.º	1.8	27-8
Santa Vitória	1012.6	16.9	22.0	13.0	37.4	12-1.º	2.0	12-9
Rio Grande (Cidade)	1013.5	18.5	21.9	15.7	34.8	25-12	5.2	9-8
Rio Grande (Barra)	1013.8	17.9	21.1	15.4	31.6	14-1.º/25-12	4.8	28-8
Tapes	—	18.4	23.2	14.4	33.8	6-12	2.6	9-8
Tôrres	—	18.4	21.9	15.3	32.0	30-12	5.2	27-8
Viamão (C. T. R.)	1008.6	19.3	25.2	14.5	38.4	6-12	2.5	23-7
Pôrto Alegre (Est. Cent.)	1012.1	20.0	25.2	15.7	37.3	6-12	4.1	9-8
Taquara	—	20.3	27.3	14.4	39.0	6-12	1.2	9-8
Taquarí	—	20.2	26.1	15.3	38.7	6-12	2.9	9-8
Santa Cruz	—	20.2	27.1	14.3	39.1	6-12	1.0	9-8
Cachoeira	—	20.0	26.4	14.4	38.4	25-12	2.0	27-8
Santa Maria	996.7	19.7	25.6	14.6	38.0	dv.-12	2.2	27-8
Uruguaiana	1008.3	19.8	25.4	14.3	37.6	26-12	1.8	16-12
Itaquí	—	19.9	26.3	14.5	37.5	11-1.º	1.2	16-8
São Borja	—	20.6	27.1	15.1	37.5	11-1.º/26-12	1.2	16-8
Iraí	987.8	19.8	27.3	13.9	37.8	25-12	0.8	27-8
Marcelino Ramos	—	20.1	27.9	13.8	38.0	dv.-12	1.6	27-8
Palmeira	—	18.7	25.0	13.5	35.2	7-12	0.0	27-8
Santa Rosa	—	19.9	27.0	14.0	38.2	6/25-12	0.8	17-8
Santo Ângelo	—	20.1	27.3	13.1	37.5	12-1.º	— 0.1	17-8
São Luiz Gonzaga	983.9	20.2	27.3	14.6	39.0	25-12	0.8	17-8
Santiago	—	18.7	24.8	13.5	36.4	11-1.º	0.6	27-8
Júlio de Castilhos	—	17.9	23.9	12.8	35.2	dv.-12	0.4	17-8
Cruz Alta	960.2	19.1	24.9	13.9	35.2	dv.-12	0.2	17-8
Passo Fundo	935.0	18.0	23.7	13.0	35.6	6-12	0.5	27-8
Lagoa Vermelha	—	17.6	24.0	12.1	34.0	7/10-12	0.0	9-8
Vacaria	—	16.6	23.1	11.1	34.2	7-12	— 0.5	9-8
Soledade	—	17.7	23.8	12.5	35.8	6-12	0.0	22-8
Guaporé	—	18.0	24.8	12.7	35.8	dv.-12	0.0	9-8
Bento Gonçalves	—	17.4	24.1	12.2	35.5	6-12	— 0.7	9-8
Caxias	931.0	16.6	22.0	12.2	33.2	27-12	— 1.0	9-8
São Francisco de Paula	915.4	15.1	20.6	10.7	32.2	6-12	— 0.5	9-8 / 27-10

CLIMATOLOGIA

II — PRINCIPAIS OBSERVAÇÕES METEOROLÓGICAS, NAS VÁRIAS REGIÕES DO ESTADO

10. PERCENTAGEM DAS HORAS DE INSOLAÇÃO, POR MESES, EM ALGUMAS ESTAÇÕES DO ESTADO — 1940

ESTAÇÕES	Janeiro	Fevereiro	Março	Abril	Maio	Junho	Julho	Agôsto	Setembro	Outubro	Novembro	Dezembro	ANO
Bagé	54	63	62	54	32	49	45	49	41	40	45	46	49
Encruzilhada	54	61	59	51	41	48	45	51	55	41	46	52	51
Santa Vitória	56	70	61	56	34	41	33	48	37	41	47	42	47
Rio Grande (Cidade)	56	67	59	51	38	51	40	49	44	43	44	50	50
Rio Grande (Barra)	55	72	60	51	36	45	36	46	43	41	39	46	47
Viamão (C. T. R.)	47	58	51	45	43	48	49	47	48	37	42	49	47
Pôrto Alegre (Est. Cent.)	51	66	48	44	38	45	45	44	45	39	48	50	47
Santa Maria	52	61	52	45	36	40	45	45	46	41	43	55	47
Uruguiana	51	64	61	49	42	52	42	50	49	47	52	53	52
Iraí	45	62	47	46	49	47	52	53	49	37	44	51	49
São Luiz Gonzaga	51	65	55	48	59	43	51	53	53	43	51	63	52
Cruz Alta	37	55	43	37	33	43	46	44	40	38	31	40	41
Passo Fundo	44	63	46	45	40	52	36	51	47	43	46	56	49
Caxias	45	62	52	47	52	61	61	54	57	37	44	39	50

CLIMATOLOGIA

III. PRINCIPAIS OBSERVAÇÕES METEOROLÓGICAS EM PÔRTO ALEGRE

1. PRESSÃO ATMOSFÉRICA, TEMPERATURA, UMIDADE E OUTROS FENÓMENOS — 1940

MESES	Pressão atmosférica (m. b.)	TEMPERATURA (C°)			Relativa Umidade	Nebulosidade	Chuva	Evaporação	Insolação
		Média	Máxima	Mínima		Média 0–10	Total m/m	Total m/m	Total (horas)
Janeiro	1007.6	24.2	36.2	13.4	72.8	5.8	275.3	84.4	216.9
Fevereiro	1009.8	23.6	32.1	15.4	73.2	4.8	56.4	76.0	242.0
Março	1010.2	22.4	33.7	10.8	75.8	5.0	131.6	62.9	182.6
Abril	1011.8	20.3	33.1	6.8	79.9	5.1	219.8	45.0	150.0
Maio	1013.5	19.0	32.0	8.3	83.4	6.5	157.7	36.1	125.6
Junho	1015.6	16.1	26.8	7.3	82.1	5.1	99.7	35.5	138.0
Julho	1014.7	17.8	31.2	4.4	81.1	6.7	220.2	26.6	144.7
Agôsto	1016.4	14.4	28.4	4.1	77.1	5.7	100.9	37.8	151.6
Setembro	1014.7	17.7	35.2	8.7	78.8	5.1	39.9	57.9	161.6
Outubro	1013.8	18.0	29.4	9.3	78.7	6.7	267.3	57.3	153.8
Novembro	1009.9	20.7	33.5	10.0	75.9	6.0	97.7	69.3	195.8
Dezembro	1007.4	25.3	37.3	15.2	75.9	6.0	118.4	73.0	215.1
Ano	1012.1	20.0	37.3	4.1	78.1	5.7	1784.9	661.8	2077.7

2. CHUVA, SARAIVA E OUTROS FENÔMENOS — 1940

MESES	NÚMERO DE DIAS:								VENTO	
	Chuva	Saraiva	Geada	Nevoeiro	Trovoadas	Claros	Encobertos	Ventania	Velocidade média m. p. s.	Predominante
Janeiro	15	0	0	1	6	6	10	1	1.9	ESE
Fevereiro	7	0	0	1	2	8	7	2	2.1	ESE
Março	11	0	0	3	3	7	8	0	1.7	ESE
Abril	11	0	0	3	6	8	9	2	1.5	ESE
Maio	14	0	0	10	4	6	11	1	0.9	ESE
Junho	9	0	0	11	2	8	11	1	1.0	ESE
Julho	12	0	0	2	3	3	7	2	1.3	E
Agôsto	13	1	0	0	2	7	12	0	1.6	ESE
Setembro	7	1	0	0	2	9	8	0	2.0	ESE
Outubro	13	0	0	0	4	3	14	11	3.1	ESE
Novembro	9	0	0	0	2	4	10	0	2.4	ESE
Dezembro	12	0	0	0	5	2	9	3	2.5	ESE
Ano	133	2	0	31	41	71	116	23	1.8	ESE

CLIMATOLOGIA

III. PRINCIPAIS OBSERVAÇÕES METEOROLÓGICAS EM PÔRTO ALEGRE

3. MÉDIA DIÁRIA, POR MESES, DA PRESSÃO ATMOSFÉRICA — 1940

(MB 1000 ou 900 +)

DIAS	Janeiro	Fevereiro	Março	Abril	Maio	Junho	Julho	Agôsto	Setembro	Outubro	Novembro	Dezembro
1	08.8	07.6	09.4	11.0	15.1	17.5	20.3	22.4	15.2	07.8	10.8	07.4
2	09.4	08.2	07.6	10.7	16.2	18.8	16.4	26.0	10.8	06.6	07.8	09.5
3	07.8	09.0	05.5	10.0	17.9	16.2	17.2	21.1	09.8	13.5	01.0	09.4
4	08.0	11.5	04.3	14.6	14.3	17.1	19.5	17.9	11.5	10.3	03.0	08.2
5	06.0	07.0	04.6	17.1	18.0	18.3	19.9	14.6	19.0	10.2	12.8	10.3
6	09.2	03.8	07.4	11.1	21.9	17.8	20.6	17.6	17.5	10.2	17.6	08.7
7	10.0	08.2	08.7	07.2	18.8	19.5	20.0	19.1	15.0	14.8	17.8	06.3
8	10.2	12.8	09.1	05.5	16.0	17.8	21.0	20.7	11.6	12.4	15.2	06.0
9	09.2	08.2	06.0	09.6	12.8	15.0	19.4	22.0	14.3	09.5	12.2	07.6
10	07.0	05.9	08.8	11.9	14.3	15.0	16.7	19.5	16.4	08.6	08.3	03.8
11	05.6	09.4	10.7	12.8	13.0	16.0	11.4	18.6	13.2	09.5	02.4	06.7
12	06.2	13.8	11.1	16.3	09.8	12.6	09.2	17.9	12.2	13.6	00.2	10.7
13	06.3	15.4	08.6	12.7	09.4	09.5	09.8	15.5	15.0	17.6	09.2	07.1
14	05.2	15.5	10.4	09.4	11.5	07.9	08.3	11.9	19.4	17.8	15.5	11.4
15	04.3	13.1	10.0	03.4	12.3	11.9	11.9	13.9	17.6	14.2	15.0	13.8
16	07.1	11.6	11.2	05.2	13.2	20.6	13.6	18.4	16.7	14.8	14.2	11.1
17	00.2	12.7	11.9	11.0	13.2	19.1	15.2	17.5	15.8	22.7	14.2	08.7
18	06.0	11.4	10.6	18.4	12.8	15.5	17.1	18.8	11.6	24.7	15.0	05.9
19	11.8	07.2	11.0	20.7	11.6	10.8	12.8	13.6	16.4	21.5	13.1	03.4
20	10.7	04.2	10.8	18.2	10.3	11.9	07.5	10.3	14.6	16.7	10.3	04.3
21	07.6	03.4	09.8	13.6	11.5	14.7	10.7	06.6	10.2	08.8	09.5	08.0
22	07.0	04.3	06.8	09.8	07.6	17.0	17.1	08.3	13.9	06.7	11.2	10.6
23	08.7	08.4	05.8	13.5	04.6	19.2	15.1	09.5	19.5	06.7	10.4	11.0
24	11.4	10.7	11.9	13.9	14.7	22.8	12.2	12.7	23.1	11.4	13.1	07.5
25	06.0	12.2	15.9	06.2	13.8	18.3	10.3	12.7	22.8	16.4	10.7	06.3
26	99.8	14.2	10.6	07.1	15.2	11.5	10.7	22.6	17.9	19.0	08.2	07.5
27	03.0	13.9	18.2	06.7	13.9	11.1	07.2	23.2	13.8	17.2	03.0	07.1
28	12.2	12.6	19.0	14.3	15.1	12.8	18.8	14.4	10.6	11.6	01.9	05.0
29	12.3	11.1	17.9	16.3	13.1	11.2	19.1	06.8	09.6	09.8	07.0	02.0
30	12.0	—	14.8	15.1	11.2	21.8	12.3	14.8	04.0	13.0	05.0	97.2
31	09.8	—	13.6	—	13.1	—	14.4	19.4	—	12.8	—	03.6
Média	07.6	09.8	10.2	11.8	13.5	15.6	14.7	16.4	14.7	13.8	09.9	07.4
Máxima	13.9	17.1	20.4	22.8	23.0	24.8	24.0	28.3	15.5	26.2	20.2	14.3
Mínima	95.0	02.3	02.6	00.0	02.7	05.5	03.4	01.1	99.8	99.8	96.2	95.0

Máxima absoluta: 28.3 Mínima absoluta: 99.8 Média anual: 12.1

CLIMATOLOGIA

III. PRINCIPAIS OBSERVAÇÕES METEOROLÓGICAS EM PÔRTO ALEGRE

4. VALORES DIÁRIOS, POR MESES, DA TEMPERATURA — 1940

A — Janeiro a Abril

(C')

DIAS	JANEIRO			FEVEREIRO			MARÇO			ABRIL		
	Média	Máxima	Mínima	Média	Máxima	Mínima	Média	Máxima	Mínima	Média	Máxima	Mínima
1	28.3	35.1	22.3	25.6	30.2	20.8	23.5	28.6	19.0	23.1	27.6	21.1
2	27.4	33.3	23.2	24.8	28.8	21.2	24.2	31.3	19.5	22.6	27.1	20.5
3	27.3	24.2	22.8	24.5	30.2	20.2	25.5	32.2	20.7	22.0	24.5	20.0
4	25.9	30.7	23.5	23.9	29.0	20.0	25.5	32.8	18.7	22.1	26.7	18.5
5	22.9	27.1	19.8	24.5	31.4	17.8	26.1	30.1	23.7	23.0	27.5	19.6
6	22.9	26.7	19.7	20.6	22.4	18.3	27.1	33.7	20.7	26.0	32.5	19.6
7	22.9	30.4	15.3	20.4	25.4	16.3	25.4	29.2	21.7	21.9	25.6	19.3
8	24.8	32.7	17.9	21.2	27.2	15.4	24.3	27.2	22.1	24.3	33.1	17.3
9	25.6	33.8	18.4	24.3	31.5	17.0	23.9	27.3	21.9	22.0	24.8	19.2
10	26.3	33.8	22.1	24.5	27.0	20.8	21.5	24.0	18.3	22.4	27.2	17.2
11	26.0	34.6	19.1	23.4	17.7	20.6	20.9	25.9	14.9	21.6	22.9	19.4
12	28.4	35.6	20.3	22.4	26.1	19.6	23.0	28.5	17.8	21.3	23.9	19.7
13	28.3	36.2	23.1	21.9	25.7	19.0	21.6	25.8	19.4	21.8	24.7	19.6
14	24.9	30.4	22.5	22.8	27.5	18.3	20.4	24.2	18.0	22.1	26.6	17.6
15	23.0	25.2	21.3	24.8	20.9	20.3	20.7	25.8	17.5	23.6	28.0	20.6
16	22.9	25.0	21.0	24.5	29.1	21.3	21.3	26.4	17.1	19.6	22.1	17.0
17	23.4	25.8	20.8	22.9	25.7	21.2	22.2	29.1	17.1	15.7	17.7	14.4
18	20.0	24.6	17.0	23.0	26.6	20.6	21.7	28.0	15.9	15.4	20.5	11.9
19	20.6	27.4	16.0	22.8	28.4	19.9	22.0	27.5	16.2	15.6	23.0	9.3
20	21.2	26.5	16.0	23.9	31.4	18.2	24.3	31.6	18.3	18.8	25.2	12.8
21	23.7	31.2	15.2	23.1	28.7	19.8	24.9	31.0	19.7	20.5	26.5	16.0
22	26.0	31.7	22.9	25.3	32.1	19.3	25.8	33.2	21.4	19.3	22.1	17.5
23	25.1	30.9	20.5	25.4	32.0	19.6	23.5	27.6	20.6	19.0	23.4	15.7
24	24.0	27.7	22.0	24.1	31.8	19.5	20.5	24.7	15.3	18.8	25.8	13.6
25	21.4	23.8	20.1	23.6	30.4	18.9	18.0	20.8	13.2	18.3	20.9	16.3
26	22.0	24.2	19.5	23.9	29.0	19.0	20.6	25.2	16.2	19.2	23.1	15.2
27	22.3	26.2	20.2	23.8	29.9	16.9	17.2	21.5	13.6	18.1	25.0	11.4
28	21.3	26.0	17.2	25.1	31.2	19.9	17.4	22.8	11.2	15.9	19.4	10.4
29	22.3	30.2	13.4	23.9	29.4	20.1	17.7	24.6	10.8	15.1	23.1	6.8
30	23.9	30.2	17.5	—	—	—	20.1	27.4	12.5	20.3	26.0	12.8
31	23.2	26.0	20.0	—	—	—	23.2	29.0	18.5	—	—	—
Média	24.2	29.6	19.7	23.6	28.9	19.3	22.4	27.7	17.8	20.3	24.9	16.7
Absoluta	—	36.2	13.4	—	32.1	15.4	—	33.7	10.8	—	33.1	6.8

CLIMATOLOGIA

III. PRINCIPAIS OBSERVAÇÕES METEOROLÓGICAS EM PÔRTO ALEGRE

4. VALORES DIÁRIOS, POR MESES, DA TEMPERATURA — 1940

B — Maio a Agôsto

(C')

DIAS	MAIO			JUNHO			JULHO			AGÔSTO		
	Média	Máxima	Mínima	Média	Máxima	Mínima	Média	Máxima	Mínima	Média	Máxima	Mínima
1	21.3	24.6	19.5	15.6	21.8	12.7	10.7	18.3	4.8	14.1	16.3	11.8
2	20.4	23.0	18.3	14.5	19.6	9.9	14.6	24.0	5.2	15.5	17.2	12.4
3	18.7	22.8	16.0	16.3	24.4	10.0	19.3	28.0	13.5	17.3	20.8	14.0
4	18.8	25.5	12.8	17.3	26.8	10.5	17.8	26.6	12.1	17.7	23.1	14.7
5	18.1	19.5	15.9	18.6	26.5	11.6	18.0	26.0	12.4	20.1	28.4	14.3
6	16.9	20.8	13.9	16.9	26.0	9.8	17.8	21.3	13.4	14.5	18.9	9.2
7	17.4	24.4	10.3	17.4	25.6	10.3	19.8	25.0	17.1	12.4	18.2	8.6
8	17.3	22.6	10.4	19.0	25.0	11.0	19.1	24.8	13.4	11.5	15.7	8.3
9	18.4	22.2	13.3	20.3	26.8	14.1	17.2	24.0	13.0	9.9	16.4	4.1
10	18.0	23.4	13.2	12.4	20.5	8.0	17.9	20.6	15.8	11.8	19.1	5.2
11	19.3	25.0	15.9	10.9	15.6	7.3	19.8	24.9	15.5	13.5	22.5	8.1
12	19.5	26.4	14.0	16.5	22.2	9.7	19.2	24.4	14.9	14.4	20.6	9.2
13	19.7	22.2	17.9	21.7	25.4	17.9	19.2	23.5	14.4	16.5	19.8	13.5
14	20.4	24.0	18.4	18.9	20.7	18.0	24.2	30.0	18.6	15.7	16.5	15.0
15	19.4	22.0	17.7	15.6	18.6	11.6	18.9	24.2	17.6	13.5	16.3	11.1
16	17.5	22.4	15.2	13.3	18.6	7.8	19.4	20.9	17.9	10.1	11.4	8.9
17	17.4	22.9	13.5	15.9	23.4	9.6	20.8	24.8	15.9	10.1	12.7	6.8
18	19.4	26.0	15.2	16.6	24.0	10.5	15.0	18.6	12.9	13.8	18.9	10.5
19	21.2	29.1	15.8	17.2	19.5	15.5	15.4	19.0	12.7	15.7	25.5	8.2
20	21.5	29.8	14.5	18.2	20.1	17.0	18.9	27.6	12.3	17.8	26.2	9.3
21	22.7	31.5	16.3	14.4	17.5	11.6	15.2	18.3	12.1	17.2	22.4	10.7
22	24.3	32.0	16.8	13.0	16.7	10.1	11.3	15.0	8.9	17.0	19.2	13.8
23	25.2	32.0	17.6	13.2	17.8	8.9	12.2	21.7	4.4	17.6	19.0	16.3
24	17.1	21.3	14.9	14.4	19.1	10.4	18.4	28.0	8.7	16.6	17.7	14.2
25	19.8	23.0	17.4	15.1	20.2	10.4	20.6	31.2	12.6	15.8	17.7	10.3
26	19.8	23.2	16.5	16.4	19.2	13.4	19.7	20.0	14.2	10.1	12.8	8.4
27	16.5	18.0	16.1	16.5	20.5	11.3	19.4	23.7	16.1	9.3	13.4	6.1
28	14.8	16.0	12.3	15.7	21.2	10.4	16.0	20.0	14.2	13.6	22.4	5.9
29	14.2	21.0	8.3	18.3	23.5	14.4	16.4	22.1	11.7	17.3	27.2	11.5
30	17.4	21.8	14.4	12.7	16.3	8.4	20.0	25.6	15.4	14.4	18.0	11.3
31	17.3	21.6	14.7	—	—	—	18.8	21.8	16.3	13.2	18.8	8.7
Média	19.0	23.9	15.1	16.1	21.4	11.4	17.8	23.4	13.2	14.4	19.1	10.4
Absoluta	—	32.0	8.3	—	26.8	7.3	—	31.2	4.4	—	28.4	4.1

CLIMATOLOGIA

III. PRINCIPAIS OBSERVAÇÕES METEOROLÓGICAS EM PÔRTO ALEGRE

4. VALORES DIÁRIOS, POR MESES, DA TEMPERATURA — 1940

C — Setembro a Dezembro

(C')

DIAS	SETEMBRO			OUTUBRO			NOVEMBRO			DEZEMBRO		
	Média	Máxima	Mínima	Média	Máxima	Mínima	Média	Máxima	Mínima	Média	Máxima	Mínima
1	16.4	24.9	18.7	19.7	25.4	18.1	20.4	30.2	13.0	25.2	29.1	21.3
2	23.5	34.9	14.7	14.7	18.8	13.6	22.3	28.3	15.7	24.8	30.5	22.0
3	23.9	35.2	18.2	15.0	16.4	13.7	22.9	31.6	18.4	25.3	32.0	21.5
4	16.3	20.3	11.1	18.7	23.7	15.1	19.5	24.0	19.0	26.4	34.6	22.8
5	12.7	17.5	10.0	19.9	23.9	17.1	16.3	20.9	11.6	27.6	32.8	23.0
6	16.2	22.2	10.0	18.5	20.8	17.2	16.4	20.7	12.8	30.1	37.3	23.9
7	18.9	27.4	11.6	17.7	19.1	16.6	16.8	23.7	10.0	28.1	36.9	24.2
8	21.8	31.0	14.2	18.3	19.0	17.0	20.4	26.9	15.3	26.2	32.6	22.8
9	18.0	21.3	14.1	20.2	24.0	15.5	21.7	27.6	17.4	25.2	31.0	22.8
10	12.3	14.2	10.6	19.0	21.6	15.7	23.3	28.2	19.7	28.6	37.0	21.2
11	14.1	19.7	10.9	15.3	17.8	13.0	20.9	23.3	20.6	22.5	28.9	18.8
12	15.8	22.0	11.7	14.4	16.8	13.0	24.3	29.4	19.3	20.9	26.3	15.2
13	16.8	26.3	10.2	15.7	21.2	11.9	19.7	21.5	16.4	20.0	21.8	18.0
14	18.0	24.6	12.3	18.1	25.1	10.8	13.7	16.7	11.1	21.9	26.1	19.0
15	19.8	25.9	14.9	21.7	29.4	13.4	15.2	20.6	10.4	23.0	26.2	19.4
16	21.7	27.7	16.9	19.9	22.6	17.1	18.5	25.8	10.6	23.9	29.9	20.0
17	20.7	26.9	15.9	16.9	17.4	14.6	20.4	29.5	11.0	22.8	26.5	20.5
18	20.6	26.2	16.6	16.6	20.6	12.8	21.5	29.0	15.0	25.2	30.0	20.4
19	15.1	19.9	12.9	18.3	22.6	14.1	22.8	30.2	17.6	26.0	31.2	21.5
20	16.2	17.5	14.0	18.6	21.5	15.8	23.5	30.5	19.5	24.2	27.0	22.1
21	17.7	21.0	14.2	18.3	21.9	15.6	24.7	33.5	10.9	23.7	27.4	21.5
22	13.9	17.6	11.5	18.9	23.8	18.2	21.3	22.9	20.2	23.5	28.4	19.3
23	13.0	16.9	10.0	20.9	25.2	17.2	20.4	22.7	18.1	23.7	28.6	18.7
24	13.8	18.2	10.6	19.0	21.1	15.6	19.9	24.2	16.8	27.4	33.4	21.1
25	15.6	21.9	9.8	18.2	23.3	14.2	20.8	25.4	16.6	28.1	36.8	23.1
26	17.5	23.6	12.7	15.0	18.0	13.5	21.9	26.0	19.7	20.1	34.4	23.3
27	19.6	26.7	13.3	14.3	19.8	9.3	21.9	23.7	20.5	28.4	35.3	22.8
28	20.7	28.2	12.8	19.2	26.9	11.3	24.6	30.5	20.8	27.6	33.1	23.7
29	20.2	27.3	15.5	21.5	26.7	15.7	22.9	27.6	18.6	27.9	32.7	23.4
30	21.0	29.2	15.0	17.7	24.0	13.7	24.4	30.8	19.6	25.6	28.5	23.0
31	—	—	—	17.8	25.3	10.1	—	—	—	24.6	30.0	20.4
Média	17.7	23.9	12.8	18.0	22.0	14.6	20.8	26.2	16.5	25.3	30.1	21.3
Absoluta	—	35.2	9.8	—	29.4	9.3	—	33.5	10.0	—	37.3	15.2

Média diária mais alta: 30.1
Média diária mais baixa: 9.3

Média Geral: 20.0

Máxima absoluta: 37.3
Mínima absoluta: 4.1

CLIMATOLOGIA

III. PRINCIPAIS OBSERVAÇÕES METEOROLÓGICAS EM PÔRTO ALEGRE

5. MÉDIA DIÁRIA, POR MESES, DA UMIDADE RELATIVA — 1940

%

DIAS	Janeiro	Fevereiro	Março	Abril	Maio	Junho	Julho	Agôsto	Setembro	Outubro	Novembro	Dezembro
1	61.6	74.0	71.6	87.1	85.8	85.3	92.3	91.0	79.0	84.3	74.4	83.4
2	69.1	73.7	76.6	83.3	84.2	77.4	77.9	78.7	73.7	87.5	75.5	86.5
3	71.0	72.8	74.7	82.8	75.1	83.4	81.5	84.7	72.2	92.2	81.5	75.2
4	79.9	71.0	66.4	82.0	76.1	80.8	82.3	90.6	85.8	83.5	80.6	83.3
5	89.2	75.6	74.6	77.6	83.5	74.0	83.2	78.8	72.0	81.5	56.6	78.1
6	76.5	83.7	71.1	74.8	68.0	78.5	88.0	77.9	78.3	92.3	69.2	67.6
7	66.5	66.1	67.1	89.3	70.8	78.2	83.2	78.4	82.0	91.3	74.9	82.9
8	64.9	68.2	75.1	83.7	80.3	72.4	80.4	68.1	73.8	91.0	76.9	81.5
9	59.8	68.3	83.7	86.2	83.2	64.8	86.4	71.6	89.0	85.2	80.3	84.0
10	66.0	74.4	78.8	77.8	85.2	88.0	86.7	80.9	89.0	71.9	74.7	71.4
11	71.6	77.5	69.6	88.8	84.4	71.5	74.5	85.8	83.3	74.1	85.8	85.5
12	61.3	72.4	72.2	78.0	86.9	84.0	82.1	86.5	81.6	81.5	74.0	74.2
13	67.8	77.3	83.1	84.5	88.4	75.0	88.7	83.3	73.3	73.1	74.7	88.6
14	82.1	71.4	82.6	86.3	88.2	91.7	70.0	91.8	73.6	75.4	84.8	81.3
15	85.8	70.5	71.9	82.2	90.0	79.6	92.6	88.4	71.2	71.0	70.0	74.3
16	78.6	79.2	72.8	67.0	83.7	85.0	93.3	75.7	64.6	82.7	62.5	75.7
17	82.7	74.8	73.2	84.2	87.6	79.7	77.9	86.7	71.0	81.7	59.8	81.6
18	75.0	78.4	75.9	76.7	87.6	83.4	78.0	80.4	70.3	70.5	71.6	74.4
19	71.2	79.0	77.3	79.9	82.8	90.9	88.1	74.9	91.0	67.4	73.0	78.0
20	62.2	78.5	75.0	74.8	79.2	88.2	78.0	77.5	94.0	66.6	74.8	86.0
21	68.9	81.8	73.5	69.3	74.4	79.5	76.0	83.9	79.9	83.1	72.6	81.8
22	72.4	71.3	73.5	81.5	73.8	85.4	70.2	87.1	68.8	88.2	88.5	79.1
23	75.7	68.6	86.3	81.7	68.3	90.3	75.4	91.9	74.1	82.6	87.5	74.7
24	81.3	70.5	83.0	80.3	89.9	87.2	74.4	85.6	83.2	83.3	67.1	73.0
25	86.2	72.0	80.3	92.7	91.7	82.6	72.0	86.4	68.9	67.8	69.7	74.2
26	87.8	67.8	84.0	80.5	92.0	85.3	84.9	65.2	63.8	65.4	81.1	75.8
27	84.4	66.2	75.5	75.2	93.6	84.6	77.8	68.7	65.2	75.5	92.0	71.3
28	57.9	69.8	73.4	61.5	82.4	83.3	75.1	74.1	69.0	67.6	78.7	77.3
29	52.0	70.3	73.3	73.0	88.2	90.8	72.1	79.6	74.0	71.5	81.1	75.0
30	69.7	—	76.8	75.5	88.1	72.8	79.2	64.5	77.8	72.9	81.2	81.9
31	80.0	—	78.0	—	92.3	—	87.1	65.1	—	73.5	—	67.0
Média	72.8	73.2	75.8	79.9	83.4	82.1	81.1	80.2	76.5	78.7	75.8	78.3

Média diária mais alta: 94.0
Média diária mais baixa: 52.0

Média Geral: 78.2

Máxima absoluta: 100
Mínima absoluta: 22

CLIMATOLOGIA

III. PRINCIPAIS OBSERVAÇÕES METEOROLÓGICAS EM PÔRTO ALEGRE

6. RAZÃO HORÁRIA DA INTENSIDADE, INTENSIDADE MÉDIA DIÁRIA, INTENSIDADE MÁXIMA E MAIOR ALTURA DA CHUVA EM 24 HORAS — 1940

DIAS	Janeiro	Fevereiro	Março	Abril	Maio	Junho	Julho	Agôsto	Outubro	Outubro	Novembro	Dezembro
RAZÃO HORÁRIA DA INTENSIDADE												
1	—	—	—	2.3	0.4	—	—	2.1	—	4.2	—	1.4
2	1.0	—	—	—	0.5	—	—	—	—	1.4	—	1.2
3	—	—	—	—	—	—	—	—	—	4.4	9.1	—
4	—	—	—	—	0.4	—	—	—	2.3	—	0.3	6.7
5	1.5	17.9	—	—	0.5	—	—	1.3	—	0.6	—	—
6	—	1.4	—	—	—	—	—	1.6	—	5.7	—	—
7	—	—	—	7.1	—	—	—	—	—	—	—	4.1
8	—	—	—	10.1	—	—	—	—	—	5.3	—	1.1
9	—	—	—	13.8	—	—	—	—	0.9	—	—	5.7
10	0.6	—	1.9	—	—	1.3	0.7	—	1.1	—	—	—
11	—	—	5.3	6.2	—	0.3	—	—	—	5.1	2.6	3.0
12	—	1.2	—	1.1	6.3	—	0.7	—	—	1.7	—	—
13	3.5	7.4	15.0	—	1.8	—	2.0	—	—	—	—	2.0
14	14.7	—	3.1	0.8	—	3.1	—	0.7	—	—	1.2	—
15	3.9	—	1.4	0.5	—	0.6	8.2	0.8	—	—	0.3	—
16	0.5	—	—	—	—	—	1.8	0.4	—	—	—	—
17	4.8	—	—	1.4	—	—	1.0	1.0	—	0.6	—	0.6
18	—	—	—	—	—	—	—	—	—	0.3	—	—
19	—	1.9	—	—	—	2.2	2.0	—	0.5	—	—	1.1
20	—	12.0	—	—	—	—	—	—	1.3	—	—	10.9
21	—	0.7	—	—	—	—	3.1	0.5	0.3	2.7	—	—
22	0.7	—	0.5	0.6	—	1.4	—	0.9	—	0.7	1.3	—
23	—	—	3.4	—	14.0	—	—	5.0	—	—	—	—
24	0.5	—	0.6	—	2.4	—	—	—	1.5	0.8	—	—
25	4.4	—	3.9	5.6	2.0	—	—	0.6	—	—	—	—
26	5.0	—	1.6	—	0.5	—	1.3	0.1	—	—	0.4	—
27	3.4	—	—	—	1.2	0.6	0.5	—	—	—	1.1	—
28	—	—	—	—	0.6	1.0	—	—	—	—	—	—
29	—	—	—	—	64.8	4.3	—	1.1	—	—	—	—
30	1.9	—	—	—	0.4	—	5.4	—	—	—	8.0	7.8
31	1.7	—	2.8	—	—	—	4.2	—	—	—	—	—
Média	3.2	6.1	3.6	4.5	6.8	1.6	2.6	1.2	1.1	2.6	2.7	3.8
INTENSIDADE MÉDIA DIÁRIA												
Contando todos os dias do mês	8.9	1.9	4.2	7.3	5.1	3.3	7.1	3.3	1.3	8.6	3.3	3.8
Contando só os dias de chuva apreciável	18.4	8.1	11.9	20.0	11.3	11.1	18.4	7.8	5.7	20.6	10.9	9.9
INTENSIDADE MÁXIMA												
Valor	20.5	8.6	9.8	19.5	5.8	6.8	12.6	8.7	0.8	12.3	15.9	5.5
Duração em minutos.	10	10	10	20	10	10	10	10	5	15	20	5
MAIOR ALTURA EM 24 HORAS												
Valor	117.6	26.8	56.2	41.2	35.2	32.7	126.4	49.4	12.4	62.8	28.0	33.7
Duração em horas	8.0	1.5	3.8	7.3	14.8	7.6	15.5	9.8	11.3	11.9	3.1	4.3

CLIMATOLOGIA

III. PRINCIPAIS OBSERVAÇÕES METEOROLÓGICAS EM PÔRTO ALEGRE

7. HORAS DE INSOLAÇÃO, POR MESES — 1940

DIAS	Janeiro	Fevereiro	Março	Abril	Maio	Junho	Julho	Agôsto	Setembro	Outubro	Novembro	Dezembro
1	11.6	10.9	8.2	0.0	0.1	5.4	7.8	0.0	8.8	2.3	8.8	0.2
2	9.0	5.7	9.3	5.7	3.3	1.4	7.0	0.0	7.8	0.0	7.1	1.6
3	10.2	11.3	7.5	0.3	7.5	7.8	6.9	2.7	7.9	0.0	3.4	6.3
4	3.3	12.5	9.7	4.9	6.2	8.5	7.5	3.3	0.0	3.9	0.0	4.7
5	0.7	8.8	2.6	6.6	0.0	8.5	8.2	6.6	8.3	3.0	11.8	11.5
6	6.9	0.0	10.1	8.8	7.0	8.6	2.0	9.3	5.8	0.0	10.4	10.8
7	12.2	11.3	5.6	1.4	9.1	8.4	5.8	9.0	7.8	0.0	7.4	8.3
8	10.8	12.0	0.0	9.3	3.7	8.6	7.3	9.6	5.6	0.0	9.4	8.8
9	10.9	11.7	1.0	2.1	0.9	7.4	7.6	9.5	0.0	5.8	10.0	8.5
0	8.9	0.2	0.9	8.2	8.1	0.0	2.1	7.5	0.0	8.8	4.8	11.5
1	12.6	9.9	8.2	0.0	7.5	8.4	4.8	6.9	2.8	1.2	0.0	0.0
2	11.2	9.9	8.7	1.2	1.3	2.8	4.8	6.9	9.8	0.0	11.0	10.5
3	9.2	6.3	1.8	0.4	0.0	0.0	1.1	1.2	8.8	9.3	3.9	0.0
4	1.9	10.0	3.3	1.1	2.5	0.0	1.7	0.0	9.4	11.0	0.0	1.2
5	0.0	8.9	6.9	3.7	0.2	0.8	0.0	0.0	6.9	10.7	10.1	5.2
6	0.0	8.2	8.8	4.8	5.5	7.8	0.0	0.0	3.8	1.4	12.6	11.1
7	0.7	2.3	8.4	0.0	6.1	7.3	0.0	0.0	2.9	0.0	12.0	0.0
8	4.3	0.3	8.3	8.7	5.5	8.4	4.1	7.6	2.4	8.2	10.9	11.1
9	9.4	4.5	9.8	9.5	7.7	0.5	0.9	8.3	0.0	10.3	11.9	1.7
0	12.3	10.5	9.7	9.7	8.5	0.0	7.0	9.1	0.0	0.0	8.1	4.5
1	12.6	3.0	6.5	9.9	7.5	8.5	2.4	3.9	4.9	0.2	6.3	4.6
2	6.5	11.5	5.8	1.8	7.9	3.9	8.6	1.2	0.1	1.9	0.0	10.2
3	8.0	11.1	0.0	6.5	8.5	0.9	8.5	0.0	4.1	6.3	0.8	12.6
4	1.1	5.9	4.8	7.5	0.0	3.6	9.3	0.0	2.5	3.8	9.0	12.2
5	0.0	11.1	0.3	0.3	0.0	0.2	7.4	0.0	10.8	10.3	6.0	9.9
6	0.9	11.9	0.0	7.9	2.3	1.4	0.0	6.3	10.2	9.7	0.0	11.8
7	5.8	11.8	6.3	9.5	0.0	3.0	1.4	10.0	7.0	8.8	0.0	11.7
8	12.1	11.5	8.5	9.7	0.2	5.6	6.5	10.2	6.9	7.9	8.7	2.7
9	12.0	9.0	9.8	9.2	5.3	1.5	7.0	3.9	8.6	7.0	11.2	8.7
0	9.8	—	8.3	1.3	2.0	8.8	5.3	9.1	7.7	10.8	0.2	2.5
1	2.0	—	3.5	—	1.2	—	1.7	9.4	—	11.2	—	10.9
oma	216.9	242.0	182.6	150.0	125.6	138.0	144.7	151.5	161.6	153.8	195.8	215.1

Total do ano: 2077.6

CLIMATOLOGIA

III. PRINCIPAIS OBSERVAÇÕES METEOROLÓGICAS EM PÔRTO ALEGRE

8. VALORES DIÁRIOS, POR MESES, DA EVAPORAÇÃO — 1940

(M/M)

DIAS	Janeiro	Fevereiro	Março	Abril	Maio	Junho	Julho	Agôsto	Setembro	Outubro	Novembro	Dezembro
1	3.4	1.8	3.5	1.5	1.6	0.5	1.3	1.5	2.0	2.3	2.2	1.8
2	4.1	2.6	2.5	0.8	1.0	0.8	1.0	0.8	1.4	1.6	3.0	1.6
3	3.0	2.1	2.1	1.6	1.5	1.3	1.0	1.5	2.7	0.5	2.0	1.2
4	3.0	2.7	2.5	1.1	2.2	1.3	1.1	0.7	2.9	0.5	2.0	2.5
5	1.9	3.1	2.0	1.6	1.6	1.5	1.0	0.6	1.6	1.1	2.4	2.1
6	0.9	2.2	2.9	2.4	1.6	1.7	0.9	1.8	1.7	1.6	2.6	2.8
7	2.5	1.5	3.1	2.8	1.5	1.5	0.6	1.4	1.2	0.5	2.3	3.5
8	4.6	2.1	4.1	1.7	1.4	1.8	1.3	1.1	1.6	0.9	2.6	2.4
9	4.1	3.2	1.9	1.0	0.4	2.7	1.2	1.9	3.2	0.6	2.4	2.4
10	4.6	3.3	1.3	0.9	1.8	2.6	1.0	1.3	0.6	1.2	2.0	1.5
11	3.5	1.9	1.7	1.8	1.0	0.4	0.8	0.8	0.5	2.6	3.1	3.3
12	3.3	2.5	0.0	0.7	1.0	0.9	1.9	1.1	0.8	1.8	0.7	1.1
13	4.0	2.5	2.7	1.1	1.0	1.4	0.8	0.9	1.2	1.0	3.0	2.6
14	3.3	2.0	1.3	1.7	0.4	1.5	1.1	0.9	2.2	1.8	2.6	0.7
15	1.3	2.5	0.8	1.2	0.7	0.7	2.2	0.3	2.7	2.3	0.8	2.0
16	1.1	3.0	2.3	1.6	0.4	0.8	1.3	0.9	3.7	2.7	2.6	2.9
17	2.4	3.0	2.6	2.4	0.4	0.7	0.6	1.0	2.6	1.5	2.8	2.3
18	1.4	2.3	1.9	0.9	1.6	1.2	1.7	0.4	2.2	1.5	3.8	1.9
19	1.9	2.3	1.9	1.2	0.7	1.0	1.0	1.0	2.3	3.5	3.2	2.6
20	2.8	1.8	2.1	1.1	1.2	0.4	0.4	1.6	0.4	3.9	3.2	1.9
21	2.8	1.6	2.6	2.8	1.7	1.1	2.0	1.4	0.2	3.1	2.3	1.2
22	3.0	1.4	2.5	2.5	2.5	0.9	1.4	1.0	2.3	2.0	3.0	1.6
23	2.5	3.0	2.4	0.9	2.3	0.6	1.4	0.8	2.4	1.4	0.5	4.6
24	2.2	1.6	1.0	1.2	2.7	0.4	1.4	0.6	1.5	1.5	1.7	2.6
25	2.1	5.9	1.6	1.5	0.6	0.8	2.0	1.2	1.4	1.4	3.3	3..
26	1.1	3.4	1.5	0.3	0.4	0.9	3.0	1.3	3.1	2.6	3.5	3.6
27	0.9	3.9	1.0	1.4	0.5	0.7	1.0	2.5	1.6	2.4	1.0	2.8
28	1.6	3.8	1.5	1.7	0.5	0.8	1.8	1.2	3.0	2.0	0.5	3.7
29	3.3	3.0	1.6	1.7	0.8	1.0	1.6	1.9	2.3	3.7	2.0	3.3
30	4.3	—	2.1	1.9	0.5	0.8	2.1	1.7	2.6	2.7	2.2	2.6
31	3.5	—	1.9	—	0.6	—	1.2	2.7	—	2.1	—	2.
Soma	84.4	76.0	62.9	45.0	36.1	32.7	41.1	37.8	57.9	57.3	69.3	73.6

Total do ano: 651.3

CLIMATOLOGIA

III. PRINCIPAIS OBSERVAÇÕES METEOROLÓGICAS EM PÔRTO ALEGRE

9. MÉDIA DIÁRIA, POR MESES DA NEBULOSIDADE — 1940

(0 — 10)

DIAS	Janeiro	Fevereiro	Março	Abril	Maio	Junho	Julho	Agôsto	Setembro	Outubro	Novembro	Dezembro
1	4.3	4.0	3.3	10.0	9.7	4.3	2.3	10.0	0.3	7.7	4.3	10.0
2	7.3	4.3	2.0	4.3	9.3	2.3	5.0	10.0	6.0	10.0	7.0	8.0
3	4.3	5.7	6.7	6.7	3.3	2.7	4.0	6.0	0.7	10.0	8.7	7.0
4	10.0	1.0	1.0	7.0	6.7	0.0	3.0	5.7	10.0	7.3	9.7	8.3
5	9.7	6.0	7.7	4.3	10.0	0.0	3.3	7.0	2.0	9.3	1.0	5.3
6	5.7	10.0	1.7	4.7	2.0	0.0	9.0	2.0	9.0	10.0	2.7	3.0
7	0.0	2.3	8.3	8.7	0.7	0.0	5.0	2.7	0.0	10.0	8.0	5.3
8	2.0	0.3	10.0	4.0	7.3	0.0	2.7	0.3	3.3	10.0	3.7	6.7
9	3.0	2.0	9.7	8.0	8.0	3.7	3.3	0.3	10.0	7.7	2.7	7.7
10	3.3	8.7	8.7	0.0	3.3	10.0	9.3	3.0	10.0	5.0	9.0	2.7
11	1.0	4.3	2.3	10.0	3.3	2.0	9.0	3.7	4.3	0.0	10.0	10.0
12	3.0	5.3	2.7	7.3	8.7	6.7	4.3	6.0	1.3	9.0	2.7	4.3
13	7.0	5.0	9.0	7.3	10.0	10.0	5.3	9.0	3.3	4.0	7.3	10.0
14	9.7	7.3	4.7	8.3	7.0	10.0	8.0	10.0	0.0	1.3	10.0	10.0
15	9.7	6.7	2.7	6.7	6.3	7.3	10.0	10.0	4.7	1.0	4.0	8.0
16	9.3	8.0	2.0	8.7	6.0	1.7	7.0	9.3	7.7	10.0	0.0	5.7
17	9.7	8.3	3.3	7.7	3.7	10.0	4.7	7.0	5.7	10.0	0.3	7.7
18	6.3	9.3	2.3	1.7	7.7	4.7	4.3	2.3	9.7	4.7	1.0	3.3
19	3.7	6.3	0.7	2.0	4.0	9.3	7.0	3.3	10.0	3.7	3.3	9.3
20	1.0	5.7	0.3	0.7	3.7	9.3	4.7	0.0	10.0	10.0	5.7	6.0
21	2.0	9.3	7.0	0.0	7.0	2.7	6.3	8.0	7.0	9.3	10.0	6.7
22	6.0	1.7	7.0	9.7	5.7	8.3	1.7	9.0	6.3	10.0	10.0	5.0
23	9.7	2.3	10.0	3.7	2.0	5.3	2.3	10.0	6.7	5.0	9.3	2.3
24	10.0	9.0	4.7	2.0	10.0	4.3	0.7	10.0	10.0	8.7	4.3	2.0
25	9.7	2.7	8.7	8.7	10.0	9.7	7.0	10.0	1.7	3.3	5.7	2.3
26	8.7	0.3	6.3	3.0	10.0	9.3	10.0	7.7	1.3	3.7	10.0	2.7
27	7.0	0.3	7.7	0.7	10.0	5.3	6.3	0.3	3.0	4.0	10.0	2.0
28	1.3	1.0	2.7	0.3	8.0	9.0	6.7	0.7	2.3	5.0	6.7	5.3
29	2.3	3.3	0.0	0.0	9.0	8.7	4.7	8.0	1.7	4.0	4.0	4.7
30	6.3	—	5.3	9.3	6.0	0.7	7.0	1.3	4.0	2.7	10.0	9.3
31	7.7	—	8.3	—	6.0	—	8.7	3.3	—	1.7	—	2.3
Média	5.8	4.8	5.0	5.1	6.5	5.2	5.6	5.7	5.1	6.7	6.0	6.0

Média anual: 5.6

CLIMATOLOGIA

III. PRINCIPAIS OBSERVAÇÕES METEOROLÓGICAS EM PÔRTO ALEGRE

10. PRESSÃO ATMOSFÉRICA, TEMPERATURA E CHUVA — 1940

MESES	Pressão atmosférica (m. b.)	TEMPERATURA CENTIGRADA							CHUVA		
		Média	Média das máximas	Média das mínimas	Máxima absoluta	Data	Mínima absoluta	Data	Total	Maior altura em 24 horas	Data
Janeiro	1007.6	24.2	29.6	19.7	36.2	13	13.4	29	275	118	14
Fevereiro	1009.8	23.6	28.9	19.3	32.1	22	15.4	8	56	27	5
Março	1010.2	22.4	27.7	17.8	33.7	6	10.8	29	132	56	13
Abril	1011.8	20.3	24.9	16.7	33.1	8	6.8	29	220	41	25
Maio	1013.5	19.0	23.9	15.1	32.0	22/23	8.3	29	158	35	24
Junho	1015.6	16.1	21.4	11.4	26.8	4/9	7.3	11	100	33	29
Julho	1014.7	17.8	23.4	13.2	31.2	25	4.4	23	220	126	15
Agôsto	1016.4	14.4	19.1	10.4	28.4	5	4.1	9	101	49	23
Setembro	1014.7	17.7	24.0	12.8	35.2	3	8.7	1.º	40	12	10
Outubro	1013.8	18.0	22.0	14.6	29.4	15	9.3	27	267	63	8
Novembro	1009.9	20.7	26.2	16.5	33.5	21	10.0	7	98	28	3
Dezembro	1007.4	25.3	30.8	21.3	37.3	6	15.2	12	118	34	30
Ano	**1012.1**	**20 0**	**25.2**	**15.7**	**37.3**	**6/12**	**4.1**	**9/8**	**1785**	**126**	**15/7**

Situação Demografica

ESTADO DA POPULAÇÃO

I — ÁREA, POPULAÇÃO CITADINA E RURAL, DENSIDADE DEMOGRÁFICA DOS MUNICÍPIOS E PERCENTAGEM SÔBRE A POPULAÇÃO TOTAL — 1940

MUNICÍPIOS	Área em Km.²	POPULAÇÃO			Densidade por Km.²	Percentagem sôbre a população do Estado
		Citadina (Urbana e Suburbana)	Rural	Total		
Alegrete	7.845	16.500	23.100	39.600	5,04	1,18
Alfredo Chaves	632	1.950	14.650	16.600	26,26	0,49
Antônio Prado	468	2.050	9.450	11.500	24,57	0,34
Arrôio Grande	3.072	2.700	13.800	16.500	5,37	0,49
Arroio do Meio	538	1.180	19.820	21.000	39,03	0,62
Bagé	6.860	31.800	28.000	59.800	8,71	1,78
Bento Gonçalves	530	4.350	14.050	18.400	34,71	0,54
Bom Jesús	4.460	1.940	10.260	12.200	2,73	0,36
Caçapava	4.690	3.400	24.700	28.100	5,99	0,83
Cachoeira	6.157	17.700	67.100	84.800	13,77	2,53
Caí	1.075	3.000	36.600	39.600	36,83	1,18
Camaquã	2.980	2.530	25.870	28.400	9,53	0,84
Candelária	798	1.620	17.380	19.000	23,80	0,56
Cangussú	3.696	1.780	49.120	50.900	13,77	1,51
Canôas	281	11.590	6.210	17.800	63,34	0,53
Carasinho	2.680	7.900	43.700	51.600	19,25	1,53
Caxias	891	17.560	22.840	40.400	45,34	1,20
Cruz Alta	6.375	16.450	41.450	57.900	9,08	1,72
Dom Pedrito	5.190	10.100	15.900	26.000	5,00	0,77
Encantado	1.300	1.400	27.100	28.500	21,92	0,85
Encruzilhada	5.007	3.500	32.700	36.200	7,22	1,08
Estrêla	726	3.510	25.290	28.800	40,66	0,85
Farroupilha	417	1.730	11.070	12.800	30,69	0,38
Flôres da Cunha	480	1.200	8.400	9.600	20,00	0,28
Garibaldi	503	2.460	15.740	18.200	36,18	0,54
General Câmara	875	2.530	8.570	11.100	12,68	0,33
Getúlio Vargas	1.187	1.850	21.750	23.600	19,88	0,70
Gravataí	833	2.850	20.150	23.000	27,61	0,68
Guaíba	1.961	2.940	18.360	21.300	10,86	0,63
Guaporé	1.922	2.810	42.590	45.500	23,62	1,35
Herval	2.680	1.280	8.420	9.700	3,61	0,28
Ijuí	1.950	5.800	37.700	43.500	22,30	1,29
Iraí	1.050	1.480	13.620	15.100	14,38	0,45
Itaquí	5.512	7.180	9.520	16.700	3,02	0,49
Jaguarão	2.037	11.330	4.970	16.300	8,00	0,48
Jaguarí	705	3.350	15.650	19.000	26,95	0,56
José Bonifácio	4.691	7.850	100.550	108.400	23,10	3,23
Júlio de Castilhos	3.405	2.760	18.940	21.700	6,37	0,64
Lageado	1.062	3.620	39.380	43.000	40,48	1,28
Lagôa Vermelha	6.633	2.480	56.820	59.300	8,94	1,76
Lavras	2.580	2.790	9.910	12.700	4,92	0,37
Livramento	6.700	27.050	21.050	48.100	7,17	1,43
Montenegro	1.155	6.600	41.900	48.500	41,99	1,44
Nôvo Hamburgo	238	13.090	6.310	19.400	81,51	0,57
Osório	3.552	2.420	31.280	33.700	9,48	1,00
Palmeira	9.745	2.450	106.150	108.600	11,14	3,24

ESTADO DA POPULAÇÃO

I — ÁREA, POPULAÇÃO CITADINA E RURAL, DENSIDADE DEMOGRÁFICA DOS MUNICÍPIOS E PERCENTAGEM SÔBRE A POPULAÇÃO TOTAL — 1940

MUNICÍPIOS	Área em Km.²	POPULAÇÃO			Densidade por Km.²	Percentagem sôbre a população do Estado
		Citadina (Urbana e Suburbana)	Rural	Total		
Passo Fundo	5.435	17.670	63.430	81.100	14,92	2,41
Pelotas	3.152	60.690	44.410	105.100	33,34	3,13
Pinheiro Machado	3.160	2.050	10.950	13.000	4,11	0,38
Piratiní	3.182	1.000	18.500	19.500	6,12	0,58
Pôrto Alegre	470	263.000	13.000	276.000	587,23	8,23
Prata	435	1.400	21.600	23.000	52,87	1,68
Quaraí	3.512	7.790	9.510	17.300	4,92	0,51
Rio Grande	3.212	49.650	10.650	60.300	18,77	1,79
Rio Pardo	3.140	6.550	29.150	35.700	11,36	1,06
Rosário	4.800	6.820	17.280	24.100	5,02	0,71
Santa Cruz	2.313	9.650	44.050	53.700	23,21	1,60
Santa Maria	3.257	39.400	37.000	76.400	23,45	2,27
Santa Rosa	4.290	1.700	84.300	86.000	20,04	2,56
Santa Vitória	5.020	5.780	8.420	14.200	2,82	0,42
Santiago	4.011	7.800	19.700	27.500	6,85	0,82
Santo Ângelo	6.014	7.800	61.800	69.600	11,57	2,07
Santo Antônio	1.768	1.500	58.600	60.100	33,99	1,79
São Borja	6.660	8.780	21.220	30.000	4,50	0,89
São Francisco de Assis	3.724	2.590	18.010	20.600	5,53	0,61
São Francisco de Paula	6.357	2.180	28.320	30.500	4,79	0,91
São Gabriel	7.112	12.500	28.700	41.200	5,79	1,22
São Jerônimo	3.730	2.500	36.400	38.900	10,42	1,16
São José do Norte	3.957	1.080	16.420	17.500	4,42	0,52
São Leopoldo	1.050	14.100	38.400	52.500	50,00	1,56
São Lourenço	2.250	4.250	24.350	28.600	12,71	0,85
São Luiz Gonzaga	6.725	6.240	55.560	61.800	9,18	1,84
São Pedro	895	2.400	13.200	15.600	17,43	0,46
São Sepé	3.355	1.960	19.440	21.400	6,37	0,63
São Vicente	2.562	1.100	15.500	16.600	6,47	0,49
Sarandí	3.165	1.600	38.000	39.600	12,51	1,18
Sobradinho	1.126	800	27.900	28.700	25,48	0,85
Soledade	6.550	2.720	68.180	70.900	10,82	2,11
Tapes	1.663	2.420	20.080	22.500	13,52	0,67
Taquara	1.527	5.720	49.080	54.800	35,88	1,63
Taquarí	880	3.200	24.900	28.100	31,93	0,83
Tôrres	1.398	1.430	19.170	20.600	14,73	0,61
Triunfo	800	2.050	9.850	11.900	14,87	0,35
Tupanciretã	4.150	3.820	17.580	21.400	5,15	0,63
Uruguaiana	6.825	21.850	13.350	35.200	5,15	1,05
Vacaria	6.194	4.350	27.250	31.600	5,10	0,94
Venâncio Aires	780	2.400	26.300	28.700	36,79	0,85
Viamão	1.975	1.600	15.800	17.400	8,81	0,51
ESTADO	**270.705**	**888.300**	**2.463.200**	**3.351.500**	**12,38**	**100,00**

ESTADO DA POPULAÇÃO

II — ÁREA E POPULAÇÃO DO ESTADO E SUA DISTRIBUIÇÃO EM GRUPOS DE MUNICÍPIOS — 1940

ESPECIFICAÇÃO	DADOS NUMÉRICOS
Área total do Estado	**285.289 Km.²**
Área terrestre	270.705 Km.²
Área lacustre	14.584 Km.²
POPULAÇÃO DO ESTADO	
Total	**3.351.500**
Urbana	888.300
Rural	2.463.200
Distribuição dos municípios, segundo a área:	
Municípios até 250 Km.²	1
Municípios de 251 a 500 Km.²	6
Municípios de 501 a 1000 Km.²	14
Municípios de 1001 a 2000 Km.²	16
Municípios de 2001 a 4000 Km.²	24
Municípios de 4001 a 6000 Km.²	12
Municípios de 6001 a 10.000 Km.²	15
Segundo a população:	
Municípios com menos de 10.000 hab.	2
Municípios de 10.001 a 20.000 hab.	25
Municípios de 20.001 a 30.000 hab.	23
Municípios de 30.001 a 40.000 hab.	10
Municípios de 40.001 a 50.000 hab.	7
Municípios de 50.001 a 70.000 hab.	12
Municípios de 70.001 a 100.000 hab.	5
Municípios de mais de 100.000 hab.	4
Município mais populoso (Pôrto Alegre)	276.000 hab.
Segundo município em população (Palmeira)	108.600 hab.
Município menos populoso (Flôres da Cunha)	9.600 hab.
Município de maior densidade de população (Pôrto Alegre)	587,23
Segundo município em densidade de população (Novo Hamburgo)	81,51
Município de menor densidade de população (Bom Jesús)	2,73
Município de maior área (Palmeira)	9.745 Km.²
Município de menor área (Novo Hamburgo)	238 Km.²

MOVIMENTO DA POPULAÇÃO

I — MOVIMENTO DO REGISTRO CIVIL

1. SINOPSE DOS NASCIMENTOS, NATI-MORTOS, CASAMENTOS E ÓBITOS, REGISTRADOS NO ESTADO, POR MUNICÍPIOS — 1940

MUNICÍPIOS E DISTRITOS	Categoria	NASCIMENTOS		Casamentos	Óbitos	Crescimento natural
		Vivos	Mortos			
1 — ALEGRETE		**665**	**3**	**218**	**590**	**75**
Alegrete	Cidade	359	2	141	483	— 124
Conceição	2.ª Zona	79	1	21	38	41
Passo do Firmino	3.ª Zona	96	—	21	34	62
Vasco Alves	4.ª Zona	10	—	5	14	— 4
Passo Novo	Vila	121	—	30	21	100
2 — ALFREDO CHAVES		**574**	**14**	**124**	**128**	**446**
Alfredo Chaves	Cidade	321	10	61	83	238
Cotiporã	Vila	130	1	23	24	106
Fagundes Varela	Vila	123	3	40	21	102
3 — ANTÔNIO PRADO		**429**	**9**	**78**	**132**	**297**
Antônio Prado	Cidade	285	2	43	107	178
Guararapes	Vila	144	7	35	25	119
4 — ARROIO DO MEIO		**636**	**9**	**218**	**128**	**508**
Arroio do Meio	Cidade	304	8	71	64	240
Tiradentes	Vila	279	1	119	55	224
Pouso Novo	2.ª Zona	53	—	28	9	44
5 — ARROIO GRANDE		**295**	—	**99**	**174**	**121**
Arroio Grande	Cidade	197	—	47	—	65
Costa do Arroio Grande	2.ª Zona	43	—	7	132	43
Olimpo	Vila	40	—	35	34	6
Santa Isabel	Vila	15	—	10	8	7
6 — BAGÉ		**1.137**	**77**	**417**	**1.080**	**57**
Bagé	Cidade	584	74	240	926	— 342
Olhos D'Água	2.ª Zona	36	—	7	10	26
Palmas	3.ª Zona	116	1	23	15	101
Rio Negro	Vila	92	2	28	25	67
Seival	5.ª Zona	63	—	12	7	56
Aceguá	Vila	69	—	21	20	49
Tupi Silveira	2.ª Zona	6	—	4	6	—
José Otávio	Vila	124	—	56	58	66
Piraí	2.ª Zona	47	—	26	13	34
7 — BENTO GONÇALVES		**628**	**5**	**181**	**165**	**463**
Bento Gonçalves	Cidade	299	3	67	87	212
Faria Lemos	2.ª Zona	75	—	22	20	55
Monte Belo	Vila	93	—	31	24	69
Pompéia	Vila	92	1	30	21	71
Santa Teresa	Vila	69	1	31	13	56
8 — BOM JESUS		**266**	**2**	**83**	**62**	**204**
Bom Jesús	Cidade	139	2	39	38	101
Taimbesinho	2.ª Zona	54	—	16	8	46
Capão dos Patos	3.ª Zona	73	—	28	16	57
9 — CAÇAPAVA		**590**	—	**231**	**225**	**365**
Caçapava	Cidade	179	—	78	105	74
Carajá	2.ª Zona	44	—	17	13	31
Cêrro Martim	3.ª Zona	58	—	37	11	47
Forninho	4.ª Zona	81	—	29	23	58
Santana da Bôa Vista	Vila	120	—	48	51	69
Pessegueiro	2.ª Zona	108	—	22	22	86

MOVIMENTO DA POPULAÇÃO

I — MOVIMENTO DO REGISTRO CIVIL

1. SINOPSE DOS NASCIMENTOS, NATI-MORTOS, CASAMENTOS E ÓBITOS, REGISTRADOS NO ESTADO, POR MUNICÍPIOS — 1940

MUNICÍPIOS E DISTRITOS	Categoria	NASCIMENTOS		Casamentos	Óbitos	Crescimento natural
		Vivos	Mortos			
10 — CACHOEIRA		**1.827**	**25**	**614**	**586**	**1.241**
Cachoeira	Cidade	589	14	248	334	255
Capané	2.ª Zona	75	—	32	26	49
Barro Vermelho	3.ª Zona	89	—	31	6	83
Restinga Sêca	Vila	257	1	87	44	213
Dona Francisca	Vila	284	1	67	49	235
Agúdo	Vila	197	1	52	43	154
Cêrro Branco	Vila	180	—	49	52	128
Paraíso	Vila	156	8	48	32	124
11 — CAÍ		**1.044**	**12**	**350**	**332**	**712**
Caí	Cidade	109	1	63	93	16
S. José do Hortêncio	Vila	137	4	44	34	103
Nova Petrópolis	Vila	191	2	64	44	147
Capela	Vila	58	1	28	31	27
Feliz	Vila	238	1	59	53	185
Santa Lucia do Piaí	Vila	126	—	41	15	111
Portão	Vila	68	—	22	31	37
Nova Palmeira	Vila	117	3	29	31	86
12 — CAMAQUÃ		**445**	**3**	**191**	**248**	**197**
Camaquã	Cidade	89	—	64	113	— 24
Capela Velha	2.ª Zona	80	—	34	49	31
Braz	3.ª Zona	52	—	26	28	24
Bonito	4.ª Zona	57	—	26	14	43
Santa Auta	5.ª Zona	91	—	32	25	66
Pacheca	6.ª Zona	13	—	—	—	13
Paraguassú	Vila	63	3	9	19	44
13 — CANDELÁRIA		**357**	—	**118**	**153**	**204**
Candelária	Cidade	252	—	79	114	138
Palmital	2.ª Zona	44	—	11	22	22
Botucaraí	Vila	61	—	28	17	44
14 — CANOAS		**383**	**30**	**86**	**238**	**145**
Canoas	Cidade	290	29	68	198	92
Berto Círio	Vila	93	1	18	40	53
15 — CANGUSSÚ		**1.166**	**27**	**324**	**393**	**773**
Cangussú	Cidade	489	20	71	153	336
Iguatemí	2.ª Zona	196	—	52	62	134
Coxilha do Fogo	3.ª Zona	72	—	58	36	36
Coxilha dos Piegas	4.ª Zona	211	6	64	73	138
Armada	5.ª Zona	27	—	3	6	21
Freire	Vila	142	—	57	42	100
Cerrito	Vila	29	1	19	21	8
16 — CARASINHO		**1.406**	**33**	**353**	**382**	**1.024**
Carasinho	Cidade	313	18	75	151	162
Não me Toque	Vila	210	1	64	52	158
Tapera	Vila	215	4	46	52	163
Selback	Vila	169	3	43	30	139
Boa Esperança	Vila	192	—	54	30	162
Tamandaré	Vila	178	7	45	40	138
Cochinho	Vila	129	—	26	27	102

MOVIMENTO DA POPULAÇÃO

I — MOVIMENTO DO REGISTRO CIVIL

1. SINOPSE DOS NASCIMENTOS, NATI-MORTOS, CASAMENTOS E óBITOS, REGISTRADOS NO ESTADO, POR MUNICÍPIOS — 1940

MUNICÍPIOS E DISTRITOS	Categoria	NASCIMENTOS		Casamentos	Óbitos	Crescimento natural
		Vivos	Mortos			
17 — CAXIAS		**1.230**	**23**	**280**	**414**	**816**
Caxias	Cidade	755	20	182	338	417
São Marcos	Vila	152	—	26	23	129
Galopolis	Vila	144	2	41	34	110
Ana Reck	Vila	106	1	27	9	97
Sêca	Vila	73	—	4	10	63
18 — CRUZ ALTA		**1.656**	**27**	**427**	**584**	**1.072**
Cruz Alta	Cidade	405	27	123	352	53
Três Capões	2.ª Zona	38	—	11	6	32
Cadeado	Vila	76	—	28	14	62
Alfredo Brener	Vila	138	—	25	30	108
Santa Clara do Ingaí	Vila	230	—	36	32	198
Santa Bárbara	Vila	147	—	25	32	115
Ibiruba	Vila	138	—	48	30	108
Pindorama	Vila	281	—	75	50	231
Rio Branco	Vila	85	—	28	12	73
Quinze de Novembro	Vila	118	—	28	26	92
19 — DOM PEDRITO		**564**	**14**	**138**	**423**	**141**
Dom Pedrito	Cidade	338	14	94	350	— 12
Caveira	2.ª Zona	38	—	6	12	26
Vacaiquá	3.ª Zona	48	—	11	15	33
Ponche Verde	4.ª Zona	42	—	10	23	19
Fontoura	5.ª Zona	32	—	5	5	27
São Sebastião	Vila	66	—	12	18	48
20 — ENCANTADO		**939**	**17**	**245**	**195**	**744**
Encantado	Cidade	205	5	67	61	144
Anta Gorda	Vila	207	3	59	36	171
Ilopolis	Vila	145	1	34	31	114
Putinga	Vila	166	8	27	33	133
Relvado	Vila	121	—	34	18	103
Arvoresinha	Vila	95	—	24	16	79
21 — ENCRUZILHADA		**732**	**14**	**287**	**271**	**461**
Encruzilhada	Cidade	160	14	58	116	44
Coronel Prestes	2.ª Zona	106	—	21	15	91
Pompeu Machado	3.ª Zona	173	—	34	33	140
Capitão Noronha	4.ª Zona	44	—	26	14	30
Patrocínio	Vila	108	—	52	39	69
Dom Feliciano	Vila	107	—	68	41	66
Gaspar Simões	2.ª Zona	34	—	28	13	21
22 — ESTRÊLA		**839**	**27**	**211**	**254**	**585**
Estrêla	Cidade	245	7	61	94	151
Ouro Branco	Vila	105	3	27	40	65
Roca Sales	Vila	268	9	61	61	207
Corvo	Vila	122	4	34	33	89
Teutônia	Vila	99	4	28	26	73
23 — FARROUPILHA		**418**	**4**	**99**	**99**	**319**
Farroupilha	Cidade	121	3	31	43	78
Jansen	Vila	94	—	24	20	74
Cajurú	Vila	132	—	23	26	106
Emboaba	Vila	71	1	21	10	61
24 — FLORES DA CUNHA		**376**	**6**	**80**	**92**	**284**
Flores da Cunha	Cidade	184	3	43	46	138
Nova Pádua	Vila	90	2	11	20	70
Otávio Rocha	Vila	102	1	26	26	76

MOVIMENTO DA POPULAÇÃO

I — MOVIMENTO DO REGISTRO CIVIL

1. SINOPSE DOS NASCIMENTOS, NATI-MORTOS, CASAMENTOS E ÓBITOS, REGISTRADOS NO ESTADO, POR MUNICÍPIOS — 1940

MUNICÍPIOS E DISTRITOS	Categoria	NASCIMENTOS		Casamentos	Óbitos	Crescimento natural
		Vivos	Mortos			
5 — GARIBALDI		**643**	**7**	**129**	**138**	**505**
Garibaldi	Cidade	211	—	54	64	147
Carlos Barbosa	Vila	141	—	27	36	105
Floriano Peixoto	Vila	130	6	26	14	116
Daltro Filho	Vila	161	1	22	24	137
6 — GENERAL CÂMARA		**191**	**2**	**75**	**70**	**121**
General Câmara	Cidade	101	2	26	24	77
Santo Amaro	Vila	31	—	16	22	9
Volta do Freitas	2.ª Zona	1	—	11	—	1
Melos	Vila	58	—	22	24	34
7 — GETÚLIO VARGAS		**591**	**10**	**145**	**185**	**406**
Getúlio Vargas	Cidade	295	—	73	81	214
Erebango	Vila	98	10	26	61	37
Charrua	Vila	198	—	46	43	155
8 — GRAVATAÍ		**409**	**5**	**126**	**181**	**228**
Gravataí	Cidade	137	1	60	64	73
Ipiranga	2.ª Zona	100	4	29	41	59
Glorinha	Vila	77	—	27	32	45
Morungava	Vila	95	—	10	44	51
9 — GUAÍBA		**614**	**19**	**154**	**212**	**402**
Guaíba	Cidade	176	6	40	77	99
Bom Retiro	2.ª Zona	63	2	12	13	50
Barra do Ribeiro	Vila	190	3	41	85	105
Mariana Pimentel	Vila	101	5	32	22	79
Sertão Santana	Vila	84	3	29	15	69
0 — GUAPORÉ		**1.615**	**36**	**363**	**358**	**1.257**
Guaporé	Cidade	314	8	65	72	242
Casca	Vila	188	8	49	39	149
Mussum	Vila	151	9	36	44	107
Vespasiano Corrêa	Vila	135	4	38	29	106
Dois Lageados	Vila	132	1	30	25	107
Oeste	Vila	122	2	21	24	98
Maria	Vila	126	3	27	25	101
São Domingos	Vila	90	—	14	14	76
Serafina Corrêa	Vila	166	1	39	50	116
Mauá	Vila	105	—	23	16	89
Montaurí	Vila	86	—	21	20	66
1 — HERVAL		**266**	**1**	**54**	**89**	**177**
Herval	Cidade	156	1	43	68	88
Arroio Mau	2.ª Zona	94	—	9	13	81
Basílio	Vila	16	—	2	8	8
2 — IJUÍ		**1.070**	**3**	**289**	**308**	**762**
Ijuí	Cidade	480	—	143	160	320
Dr. Bozano	2.ª Zona	125	1	25	25	100
Dr. Pestana	Vila	203	—	59	56	147
Ajuricaba	Vila	262	2	62	67	195
3 — IRAÍ		**342**	**8**	**85**	**104**	**238**
Iraí	Cidade	151	6	33	37	114
Alpestre	2.ª Zona	48	—	6	10	38
Rio dos Índios	3.ª Zona	40	—	14	19	21
Prado	Vila	103	2	32	38	65

ESTADO DA POPULAÇÃO

I — MOVIMENTO DO REGISTRO CIVIL

1. SINOPSE DOS NASCIMENTOS, NATI-MORTOS, CASAMENTOS E ÓBITOS, REGISTRADOS NO ESTADO, POR MUNICÍPIOS — 1940

MUNICÍPIOS E DISTRITOS	Categoria	NASCIMENTOS		Casamentos	Óbitos	Crescimento natural
		Vivos	Mortos			
34 — ITAQUÍ		**311**	**8**	**94**	**195**	**116**
Itaquí	Cidade	190	8	44	164	26
Recreio	Vila	58	—	12	11	47
Bororé	2.ª Zona	53	—	25	9	44
São Canuto	3.ª Zona	10	—	13	11	— 1
35 — JAGUARÃO		**293**	**22**	**111**	**317**	**— 24**
Jaguarão	Cidade	240	22	98	310	— 70
Juncal	2.ª Zona	19	—	1	1	18
Telho	3.ª Zona	34	—	12	6	28
36 — JAGUARÍ		**583**	**3**	**134**	**237**	**346**
Jaguarí	Cidade	165	—	64	115	50
Nova Esperança	Vila	131	2	36	51	80
Ijucapirama	Vila	189	1	26	38	151
Taquarichim	Vila	98	—	8	33	65
37 — JOSÉ BONIFÁCIO		**3.043**	**38**	**706**	**733**	**2.310**
José Bonifácio	Cidade	605	1	154	169	436
Marcelino Ramos	Vila	206	1	55	49	157
Severiano Almeida	Vila	302	5	60	95	207
Paulo Bento	Vila	186	1	29	31	155
Barro	Vila	250	9	76	55	195
Princesa Isabel	Vila	142	4	18	18	124
Rio Novo	Vila	428	4	102	58	370
Quatro Irmãos	Vila	182	—	28	40	142
São Valentim	Vila	254	1	56	91	163
Viadutos	Vila	143	4	24	32	111
Carlos Gomes	Vila	150	5	51	40	110
Cotegipe	Vila	195	3	53	55	140
38 — JÚLIO DE CASTILHOS		**634**	**20**	**118**	**244**	**390**
Júlio de Castilhos	Cidade	151	8	30	106	45
Ivorá	Vila	124	2	30	29	95
Nova Palma	Vila	129	5	21	36	93
Pinhal Grande	Vila	165	5	25	54	111
Quevedos	Vila	65	—	12	19	46
39 — LAGEADO		**1.296**	**23**	**348**	**370**	**926**
Lageado	Cidade	250	3	46	112	138
Santa Clara	Vila	206	10	76	58	148
Progresso	Vila	145	—	52	34	111
Sério	Vila	268	4	60	65	203
Marques de Souza	Vila	128	1	46	32	96
Cruzeiro do Sul	Vila	193	—	49	47	146
Fão	Vila	106	5	19	22	84
40 — LAGOA VERMELHA		**1.415**	**14**	**260**	**371**	**1.044**
Lagoa Vermelha	Cidade	133	1	37	49	84
Barracão	Vila	31	—	9	21	10
André da Rocha	Vila	37	3	4	6	31
Sananduva	Vila	326	1	47	71	255
Clemente Argolo	Vila	73	—	7	20	53
Cacique Doble	Vila	128	—	24	22	106
Paim Filho	Vila	187	—	34	44	143
Caseiros	Vila	75	—	14	24	51
Machadinho	Vila	118	4	14	38	80
Maximiliano Almeida	Vila	124	1	37	33	91
São José	Vila	110	4	14	26	84
Valzumiro Dutra	Vila	73	—	19	17	56

MOVIMENTO DA POPULAÇÃO

I — MOVIMENTO DO REGISTRO CIVIL

1 — SINOPSE DOS NASCIMENTOS, NATI-MORTOS, CASAMENTOS E óBITOS, REGISTRADOS NO ESTADO, POR MUNICÍPIOS — 1940

MUNICÍPIOS E DISTRITOS	Categoria	NASCIMENTOS		Casamentos	Óbitos	Crescimento natural
		Vivos	Mortos			
41 — LAVRAS		**262**	**13**	**75**	**143**	**119**
Lavras	Cidade	201	13	51	117	84
Ibaré	Vila	61	—	24	26	35
42 — LIVRAMENTO		**880**	**57**	**229**	**771**	**109**
Livramento	Cidade	598	51	168	634	— 36
Upamorotí	2.ª Zona	53	—	8	23	30
Ibicuí	3.ª Zona	64	—	17	19	45
Porteirinha	Vila	54	2	18	36	18
São Diogo	2.ª Zona	51	4	13	27	24
Espinilho	3.ª Zona	31	—	4	17	14
Catí	4.ª Zona	29	—	1	15	14
43 — MONTENEGRO		**1.400**	**28**	**369**	**427**	**973**
Montenegro	Cidade	341	13	114	182	159
Maratá	Vila	124	1	37	34	90
Harmonia	Vila	87	2	14	17	70
Barão	Vila	111	—	32	11	100
Bom Princípio	Vila	65	—	16	30	35
São Salvador	Vila	154	2	34	26	128
São Vendelino	Vila	91	3	15	14	77
Natal	Vila	85	1	18	14	71
Brochier	Vila	138	—	38	45	93
Poço das Antas	Vila	147	3	27	33	114
Parecí Novo	Vila	57	3	24	21	36
44 — NOVO HAMBURGO		**496**	**16**	**145**	**247**	**249**
Novo Hamburgo	Cidade	261	8	76	105	156
Hamburgo Velho	Vila	144	6	46	98	46
Lomba Grande	Vila	91	2	23	44	47
45 — OSÓRIO		**552**	**4**	**166**	**172**	**380**
Osório	Cidade	152	2	68	67	85
Passinhos	Vila	41	—	16	15	26
Marquês do Herval	Vila	113	1	16	37	76
Itapeva	Vila	58	1	10	13	45
Maquiné	Vila	101	—	16	20	81
Palmares	Vila	53	—	19	9	44
Cornelius	Vila	34	—	21	11	23
46 — PALMEIRA		**1.795**	**3**	**460**	**412**	**1.383**
Palmeira	Cidade	136	—	69	89	47
Campo Novo	Vila	75	—	56	20	55
Santo Augusto	Vila	88	—	17	20	68
Liberdade	Vila	140	2	25	30	110
Três Passos	Vila	204	—	62	62	142
Redenção	Vila	53	—	27	11	42
Herval Sêco	Vila	35	—	16	5	30
Fortaleza	Vila	132	—	43	42	90
Frederico Westfalen	Vila	229	—	35	30	199
Tesouras	Vila	190	—	26	40	150
Santa Teresinha	Vila	357	—	51	40	317
Alto Uruguai	Vila	156	1	33	23	133

MOVIMENTO DA POPULAÇÃO

I — MOVIMENTO DO REGISTRO CIVIL

1 — SINOPSE DOS NASCIMENTOS, NATI-MORTOS, CASAMENTOS E ÓBITOS, REGISTRADOS NO ESTADO, POR MUNICÍPIOS — 1940

MUNICÍPIOS E DISTRITOS	Categoria	NASCIMENTOS		Casamentos	Óbitos	Crescimento natural
		Vivos	Mortos			
47 — PASSO FUNDO		**1.863**	**47**	**399**	**714**	**1.149**
Passo Fundo	Cidade	575	32	145	398	177
Campo do Meio	Vila	244	—	44	57	187
Coxilha	Vila	103	—	35	18	85
Marau	Vila	256	5	28	53	203
Teixeira	Vila	213	6	41	60	153
Ernestina	Vila	179	4	40	58	121
Água Santa	Vila	137	—	30	36	101
Sertão	Vila	156	—	36	34	122
48 — PELOTAS		**2.446**	**138**	**775**	**1.998**	**448**
Pelotas	Cidade	1.218	110	447	1.467	— 249
Areal	1.ª Zona	271	10	77	222	49
Cerrito Alegre	2.ª Zona	178	7	34	36	142
Santa Silvana	3.ª Zona	167	—	47	59	108
Capão do Leão	Vila	271	9	65	142	129
Santa Eulália	2.ª Zona	185	2	52	30	155
Quilombo	3.ª Zona	156	—	53	42	114
49 — PINHEIRO MACHADO		**226**	**1**	**80**	**111**	**115**
Pinheiro Machado	Cidade	130	—	42	75	55
Torrinhas	2.ª Zona	63	—	25	18	45
Pedras Altas	Vila	33	1	13	18	15
50 — PIRATINÍ		**363**	**5**	**126**	**156**	**207**
Piratiní	Cidade	120	3	46	65	55
Ferraria	2.ª Zona	57	—	13	20	37
Pedregal	3.ª Zona	84	—	26	26	58
Passo do Graciano	4.ª Zona	54	2	18	23	31
Faxina	5.ª Zona	48	—	23	22	26
51 — PÔRTO ALEGRE		**5.762**	**344**	**2.265**	**5.489**	**273**
Pôrto Alegre	1.ª Zona	2.162	237	1.105	2.606	— 444
Pôrto Alegre	2.ª Zona	1.412	60	436	1.620	— 208
Pôrto Alegre	3.ª Zona	1.654	39	546	872	782
Tristeza	Vila	339	4	115	294	45
Belém Novo	Vila	114	—	41	57	57
Pintada	Vila	81	4	22	40	41
52 — PRATA		**962**	**29**	**156**	**198**	**764**
Prata	Cidade	233	7	35	45	188
Silva Pais	Vila	154	8	30	47	107
Augusto Severo	Vila	124	2	19	29	95
Araçá	Vila	114	—	32	11	103
Paraí	Vila	233	10	36	49	184
Protásio Alves	Vila	104	2	4	17	87
53 — QUARAÍ		**262**	**8**	**79**	**259**	**3**
Quaraí	Cidade	153	8	62	225	— 72
Minuanos	2.ª Zona	75	—	11	14	61
São Rafael	3.ª Zona	34	—	6	20	14
54 — RIO GRANDE		**1.676**	**51**	**502**	**1.237**	**439**
Rio Grande	Cidade	1.371	46	432	1.145	226
Casino	Vila	29	1	8	8	21
Povo Novo	Vila	144	—	31	35	109
Taim	Vila	42	1	12	16	26
Quinta	Vila	90	3	19	33	57

MOVIMENTO DA POPULAÇÃO

I — MOVIMENTO DO REGISTRO CIVIL

1. SINOPSE DOS NASCIMENTOS, NATI-MORTOS, CASAMENTOS E ÓBITOS, REGISTRADOS NO ESTADO, POR MUNICÍPIOS — 1940

MUNICÍPIOS E DISTRITOS	Categoria	NASCIMENTOS		Casamentos	Óbitos	Crescimento natural
		Vivos	Mortos			
55 — RIO PARDO		**708**	**32**	**223**	**380**	**328**
Rio Pardo	Cidade	198	12	66	169	29
Passo do Sobrado	Vila	123	13	33	31	92
Rincão del Rei	Vila	96	1	26	26	70
João Rodrigues	2.ª Zona	74	—	23	27	47
Bexiga	Vila	126	2	56	70	56
Capivarí	Vila	89	4	19	52	37
Tabatingaí	2.ª Zona	2	—	—	5	— 3
56 — ROSÁRIO		**608**	**2**	**152**	**297**	**311**
Rosário	Cidade	247	—	85	212	35
Mangueira	2.ª Zona	—	—	—	—	—
Caverá	3.ª Zona	43	—	3	6	37
São Carlos	4.ª Zona	181	—	30	10	171
Saicã	Vila	78	1	21	36	42
Touro Passo	2.ª Zona	59	1	13	33	26
57 — SANTA CRUZ		**1.434**	**42**	**412**	**684**	**750**
Santa Cruz	Cidade	466	20	185	329	137
Teresa	Vila	226	1	65	49	177
Monte Alverne	Vila	180	8	49	61	119
Sinimbú	Vila	190	4	34	57	133
Hervanal	Vila	123	5	25	84	39
Sete Léguas	Vila	62	2	6	54	8
Trombudos	Vila	187	2	48	50	137
58 — SANTA MARIA		**1.517**	**92**	**503**	**982**	**535**
Santa Maria	Cidade	755	80	255	733	22
Dilermando Aguiar	Vila	96	—	37	34	62
Colônia	Vila	161	—	52	45	116
Silveira Martins	Vila	125	7	28	30	95
Arroio do Só	Vila	132	—	38	16	116
São Martinho	Vila	141	2	43	57	84
Bôca do Monte	Vila	107	3	50	67	40
59 — SANTA ROSA		**2.475**	**54**	**598**	**640**	**1.835**
Santa Rosa	Cidade	275	3	110	78	197
Três de Maio	Vila	278	9	86	90	188
Laranjeiras	Vila	231	—	57	76	155
Santo Cristo	Vila	504	14	108	104	400
Campinas	Vila	189	5	35	42	147
Pôrto Lucena	Vila	195	6	43	49	146
Tucunduva	Vila	279	2	67	69	210
Belo Horizonte	Vila	258	15	32	82	176
Tuparendí	Vila	266	—	60	50	216
60 — SANTA VITÓRIA		**285**	**7**	**97**	**209**	**76**
Santa Vitória	Cidade	210	7	67	185	25
Árvore Só	2.ª Zona	26	—	13	10	16
Mirim	3.ª Zona	15	—	3	1	14
Curral Alto	4.ª Zona	34	—	14	13	21
Chuí	Vila	—	—	—	—	—
61 — SANTIAGO		**605**	**8**	**193**	**322**	**283**
Santiago	Cidade	215	6	92	212	3
Caroví	2.ª Zona	63	—	15	14	49
Itacurubí	3.ª Zona	28	—	15	8	20
Unistalda	4.ª Zona	111	1	47	32	79
Florida	Vila	104	—	12	30	74
Ernesto Alves	Vila	84	1	12	26	58

MOVIMENTO DA POPULAÇÃO

I — MOVIMENTO DO REGISTRO CIVIL

1. SINOPSE DOS NASCIMENTOS, NATI-MORTOS, CASAMENTOS E ÓBITOS, REGISTRADOS NO ESTADO, POR MUNICÍPIOS — 1940

MUNICÍPIOS E DISTRITOS	Categoria	NASCIMENTOS		Casamentos	Óbitos	Crescimento natural
		Vivos	Mortos			
62 — SANTO ÂNGELO		**1.557**	**11**	**468**	**524**	**1.033**
Santo Ângelo	Cidade	502	9	167	218	284
Giruá	Vila	220	—	94	62	158
Independência	2.ª Zona	132	—	50	46	86
São José do Inhacorá	3.ª Zona	216	—	49	59	157
São Miguel	Vila	167	1	36	68	99
Coimbra	2.ª Zona	70	1	18	16	54
Catuipé	Vila	250	—	54	55	195
63 — SANTO ANTÔNIO		**872**	**—**	**331**	**160**	**712**
Santo Antônio	Cidade	161	—	96	29	132
Miraguaia	Vila	67	—	27	9	58
Entrepelado	Vila	55	—	23	12	43
Pinheirinho	Vila	120	—	43	25	95
Caraá	Vila	124	—	41	22	102
Rolante	Vila	188	—	55	49	139
Riosinho	Vila	157	—	46	14	143
64 — SÃO BORJA		**551**	**—**	**162**	**349**	**203**
São Borja	Cidade	239	—	87	258	— 19
Itacumbí	2.ª Zona	60	—	24	14	46
Itaroquém	3.ª Zona	62	—	22	28	34
13 de Janeiro	4.ª Zona	87	—	19	14	73
Garruchos	Vila	103	—	10	35	68
65 — SÃO FRANCISCO DE ASSIS		**396**	**8**	**142**	**217**	**179**
São Francisco de Assis	Cidade	72	—	48	83	— 11
Kraemer	2.ª Zona	54	1	24	21	33
Toroquá	Vila	73	—	22	26	47
Manoel Viana	Vila	81	—	20	33	48
Belumo	Vila	116	7	28	54	62
66 — SÃO FRANCISCO DE PAULA		**572**	**1**	**171**	**179**	**393**
São Francisco de Paula	Cidade	109	1	45	62	47
Criuva	Vila	111	—	25	20	91
Cazuza Ferreira	Vila	157	—	21	44	113
Taínhas	Vila	48	—	30	5	43
Cambará	2.ª Zona	63	—	12	20	43
Chapéu	Vila	55	—	30	20	35
Salto	Vila	29	—	8	8	21
67 — SÃO GABRIEL		**907**	**63**	**323**	**710**	**197**
São Gabriel	Cidade	323	51	111	430	— 107
Santa Margaridá	2.ª Zona	48	—	11	17	31
Catuçaba	3.ª Zona	68	—	13	24	44
Suspiro	Vila	51	1	17	19	32
Cêrro de Ouro	2.ª Zona	54	2	15	12	42
Vacacaí	Vila	10	—	7	5	5
Pôsto Branco	2.ª Zona	19	—	4	11	8
Campo Sêco	3.ª Zona	26	—	15	18	8
Tiarajú	Vila	48	1	12	16	32
Pau Fincado	2.ª Zona	56	1	12	12	44
Azevedo Sodré	Vila	20	—	8	9	11
Cacequí	Vila	184	7	98	137	47

MOVIMENTO DA POPULAÇÃO

I — MOVIMENTO DO REGISTRO CIVIL

1. SINOPSE DOS NASCIMENTOS, NATI-MORTOS, CASAMENTOS E ÓBITOS, REGISTRADOS NO ESTADO, POR MUNICÍPIOS — 1940

MUNICÍPIOS E DISTRITOS	Categoria	NASCIMENTOS		Casamentos	Óbitos	Crescimento natural
		Vivos	Mortos			
68 — SÃO JERÔNIMO		866	26	250	477	389
São Jerônimo	Cidade	142	8	52	97	45
Arroio dos Ratos	Vila	291	14	68	145	146
Butiá	Vila	265	4	59	143	122
Leão	2.ª Zona	1	—	—	—	1
Barão do Triunfo	Vila	114	—	43	57	57
Quitéria	2.ª Zona	53	—	28	35	18
69 — SÃO JOSÉ DO NORTE		548	19	139	217	331
São José do Norte	Cidade	142	6	45	76	66
Estreito	Vila	103	5	17	40	63
Bojurú	Vila	85	4	21	34	51
Mostardas	Vila	154	4	47	53	101
São Simão	2.ª Zona	64	—	9	14	50
70 — SÃO LEOPOLDO		1.321	27	407	569	752
São Leopoldo	Cidade	404	24	140	297	107
Campo Bom	Vila	81	—	20	13	68
Bom Jardim	Vila	105	—	35	26	79
Dois Irmãos	Vila	126	—	33	42	84
Sapiranga	Vila	58	—	25	25	33
Sapucaia	Vila	140	—	45	60	80
Padre Eterno	Vila	174	—	39	47	127
Joanete	Vila	101	3	30	16	85
Genuíno Sampaio	Vila	66	—	25	27	39
João Corrêa	Vila	66	—	15	16	50
71 — SÃO LOURENÇO		721	8	183	256	465
São Lourenço	Cidade	157	8	26	96	61
Boqueirão	Vila	197	—	39	53	144
Taquaral	2.ª Zona	118	—	30	38	80
Barranco	3.ª Zona	159	—	49	43	116
União	4.ª Zona	90	—	39	26	64
72 — SÃO LUIZ GONZAGA		1.535	22	406	498	1.037
São Luiz Gonzaga	Cidade	233	16	70	136	97
Bossoroca	3.ª Zona	113	—	30	48	65
São Nicolau	Vila	150	—	49	19	131
Pôrto Xavier	Vila	237	4	58	85	152
Guaraní	Vila	109	1	48	43	66
Cêrro Azul	Vila	330	—	76	82	248
Quarepotí	Vila	38	—	5	4	34
Santa Lúcia	Vila	134	1	25	41	93
Roque Gonzales	Vila	191	—	45	40	151
73 — SÃO PEDRO		390	11	105	204	186
São Pedro	Cidade	238	11	65	152	86
Cêrro Claro	3.ª Zona	152	—	40	52	100
74 — SÃO SEPÉ		384	4	123	159	225
São Sepé	Cidade	98	4	20	38	60
Cerrito Douro	2.ª Zona	35	—	17	10	25
Jazida	3.ª Zona	29	—	10	10	19
Mata Grande	4.ª Zona	85	—	26	43	42
Formigueiro	Vila	137	—	50	58	79

MOVIMENTO DA POPULAÇÃO

I — MOVIMENTO DO REGISTRO CIVIL

1. SINOPSE DOS NASCIMENTOS, NATI-MORTOS, CASAMENTOS E ÓBITOS, REGISTRADOS NO ESTADO, POR MUNICÍPIOS — 1940

MUNICÍPIOS E DISTRITOS	Categoria	NASCIMENTOS		Casamentos	Óbitos	Crescimento natural
		Vivos	Mortos			
75 — SÃO VICENTE		**393**	**28**	**113**	**165**	**228**
São Vicente	Cidade	105	—	30	67	38
Mata	Vila	84	10	31	25	59
Demétrio Ribeiro	2.ª Zona	58	9	22	26	32
Clara	Vila	96	8	17	31	65
Umbú	Vila	50	1	13	16	34
76 — SARANDÍ		**861**	**2**	**191**	**233**	**628**
Sarandí	Cidade	380	2	102	75	305
Rondinha	Vila	161	—	38	24	137
Benjamim Constant	Vila	192	—	27	46	146
Nonoai	Vila	128	—	24	88	40
77 — SOBRADINHO		**784**	**38**	**165**	**337**	**447**
Sobradinho	Cidade	240	15	44	104	136
Passa Sete	2.ª Zona	130	3	28	53	77
São Paulo	Vila	153	8	39	73	80
Nova Boêmia	2.ª Zona	20	—	5	2	18
Arroio do Tigre	Vila	241	12	49	105	136
78 — SOLEDADE		**1.042**	**3**	**291**	**341**	**701**
Soledade	Cidade	97	—	47	52	45
Mormaço	2.ª Zona	118	3	28	65	53
Depósito	3.ª Zona	89	—	28	14	75
Maurício Cardoso	Vila	156	—	35	28	128
Espumoso	Vila	82	—	30	25	57
Jacuisinho	Vila	111	—	33	49	62
Farias	2.ª Zona	144	—	29	43	101
Camargo	Vila	126	—	17	26	100
Barros Cassal	Vila	64	—	22	20	44
Fontoura Xavier	Vila	55	—	22	19	36
79 — TAPES		**362**	**15**	**107**	**206**	**156**
Tapes	Cidade	159	12	36	82	77
Vasconcelos	Vila	105	3	50	79	26
Cêrro Grande	Vila	98	—	21	45	53
80 — TAQUARA		**1.100**	**21**	**344**	**366**	**734**
Taquara	Cidade	179	6	49	117	62
Santa Cristina	Vila	87	—	39	12	75
Parobé	Vila	98	4	38	33	65
Mundo Novo	Vila	208	—	54	47	161
Gramado	Vila	204	6	71	49	155
Canela	Vila	158	4	31	63	95
Padilha	Vila	130	1	39	34	96
Igrejinha	Vila	36	—	23	11	25
81 — TAQUARÍ		**611**	**9**	**212**	**265**	**346**
Taquarí	Cidade	159	4	69	101	58
São Joaquim	Vila	209	3	67	73	136
Bom Retiro	Vila	155	2	49	62	93
Concórdia	Vila	86	—	27	29	59
82 — TÔRRES		**228**	**3**	**56**	**107**	**121**
Tôrres	Cidade	76	3	10	75	1
Três Irmãos	Vila	38	—	31	10	28
Rio Verde	Vila	44	—	9	10	34
Morro Azul	Vila	70	—	6	12	58

MOVIMENTO DA POPULAÇÃO

I — MOVIMENTO DO REGISTRO CIVIL

1. SINOPSE DOS NASCIMENTOS, NATI-MORTOS, CASAMENTOS E ÓBITOS, REGISTRADOS NO ESTADO, POR MUNICÍPIOS — 1940

MUNICÍPIOS E DISTRITOS	Categoria	NASCIMENTOS		Casamentos	Óbitos	Crescimento natural
		Vivos	Mortos			
83 — TRIUNFO		278	3	87	87	191
Triunfo	Cidade	65	—	26	32	33
Volta do Cadeia	Vila	67	—	13	11	56
Passo Raso	Vila	70	—	23	26	44
Pôrto Batista	Vila	76	3	25	18	58
84 — TUPANCIRETÃ		558	15	136	234	324
Tupancidertã	Cidade	137	11	26	111	26
Inconfidência	Vila	164	1	36	56	108
Jarí	Vila	74	—	14	13	61
São Bernardo	2.ª Zona	39	—	10	16	23
Toropí	Vila	144	3	50	38	106
85 — URUGUAIANÁ		744	47	228	597	147
Uruguaiana	Cidade	584	46	201	554	30
Vertente	2.ª Zona	—	—	—	—	—
Plano Alto	3.ª Zona	30	—	6	3	27
Braz	4.ª Zona	36	—	6	8	28
Ipané	5.ª Zona	50	—	11	15	35
Barra do Quaraí	Vila	44	1	4	17	27
86 — VACARIA		869	3	175	234	635
Vacaria	Cidade	145	—	33	93	52
Entre Rios	Vila	30	—	5	7	23
Korff	Vila	97	1	12	14	83
Esmeralda	Vila	81	—	11	23	58
Coxilha Grande	Vila	61	2	7	32	29
Muitos Capões	Vila	41	—	8	15	26
Luz	Vila	97	—	30	20	77
Segrêdo	Vila	125	—	17	8	117
Pinhal	Vila	63	—	24	9	54
Ipé	Vila	129	—	28	13	116
87 — VENÂNCIO AIRES		767	27	228	215	552
Venâncio Aires	Cidade	474	12	145	148	326
Mariante	Vila	138	7	47	38	100
Deodoro	Vila	155	8	36	29	126
88 — VIAMÃO		378	14	100	196	182
Viamão	Cidade	148	8	29	70	78
Estiva	2.ª Zona	71	—	24	17	54
Itapoã	Vila	100	3	21	77	23
Passo da Areia	2.ª Zona	59	3	26	32	27
ESTADO		78.090	2.009	22.290	35.410	42.680

MOVIMENTO DA POPULAÇÃO

I — MOVIMENTO DO REGISTRO CIVIL

2. NASCIMENTOS REGISTRADOS NO ESTADO — 1940

a) Número de Nascimentos, segundo o sexo e a filiação e percentagens das filiações legítima e ilegítima.

MUNICÍPIOS	Nascimentos	FILIAÇÃO						PERCENTAGEM	
		LEGÍTIMA			ILEGÍTIMA				
		Masculino	Feminino	Total	Masculino	Feminino	Total	Legítima	Ilegítima
Alegrete	665	328	280	608	30	27	57	91,42	8,58
Alfredo Chaves	574	247	237	484	41	49	90	84,32	15,68
Antônio Prado	429	189	178	367	28	34	62	85,54	14,46
Arroio do Meio	636	305	302	607	12	17	29	95,44	4,56
Arroio Grande	295	129	122	251	24	20	44	85,08	14,92
Bagé	1.137	501	477	978	95	64	159	86,01	13,99
Bento Gonçalves	628	286	285	571	32	25	57	90,92	9,08
Bom Jesús	266	128	129	257	4	5	9	96,61	3,39
Caçapava	590	269	257	526	29	35	64	89,15	10,85
Cachoeira	1.827	802	817	1.619	111	96	208	88,61	11,39
Caí	1.044	495	471	966	32	46	78	92,52	7,48
Camaquã	445	198	216	414	21	10	31	93,03	6,97
Candelária	357	173	157	330	12	15	27	92,43	7,57
Canoas	383	176	142	318	30	35	65	83,02	16,98
Cangussú	1.166	562	511	1.073	46	47	93	92,02	7,98
Carasinho	1.406	648	641	1.289	68	49	117	91,67	8,33
Caxias	1.230	540	542	1.082	68	80	148	87,96	12,04
Cruz Alta	1.656	743	576	1.499	78	79	157	90,51	9,49
Dom Pedrito	564	250	181	431	50	83	133	76,41	23,59
Encantado	939	461	391	852	47	40	87	90,73	9,27
Encruzilhada	732	304	325	629	55	48	103	85,92	14,08
Estrêla	839	417	369	786	32	21	53	93,68	6,32
Farroupilha	418	181	193	374	21	23	44	89,47	10,53
Flores da Cunha	376	157	158	315	37	24	61	83,77	16,23
Garibaldi	643	268	271	539	60	44	104	83,82	16,18
General Câmara	191	75	99	174	9	8	17	91,09	8,91
Getúlio Vargas	591	270	260	530	37	24	61	89,67	10,33
Gravataí	409	199	187	386	11	12	23	94,37	5,63
Guaíba	614	272	277	549	37	28	65	89,41	10,59
Guaporé	1.615	700	647	1.347	147	121	268	83,40	16,60
Herval	266	113	80	193	40	33	73	72,55	27,45
Ijuí	1.070	500	483	983	47	40	87	91,86	8,14
Iraí	342	132	134	266	45	31	76	77,77	22,23
Itaquí	311	124	136	260	30	21	51	83,60	16,40
Jaguarão	293	114	122	236	33	24	57	80,54	19,46
Jaguarí	583	259	225	484	52	47	99	83,01	16,99
José Bonifácio	3.043	1.345	1.261	2.606	212	225	437	85,63	14,37
Júlio de Castilhos	634	283	258	541	48	45	93	85,33	14,67
Lageado	1.296	620	562	1.182	52	62	114	91,20	8,80
Lagoa Vermelha	1.415	647	595	1.242	85	88	173	87,77	12,23
Lavras	262	115	120	235	9	18	27	89,69	10,31
Livramento	880	385	346	731	80	69	149	83,06	16,94
Montenegro	1.400	657	638	1.295	54	51	105	92,50	7,50
Novo Hamburgo	496	199	201	400	51	45	96	80,64	19,36
Osório	552	252	222	474	46	32	78	85,86	14,14
Palmeira	1.795	876	755	1.631	85	79	164	90,86	9,14

MOVIMENTO DA POPULAÇÃO

I — MOVIMENTO DO REGISTRO CIVIL

2. NASCIMENTOS REGISTRADOS NO ESTADO — 1940

a) Número de Nascimentos, segundo o sexo e a filiação e percentagens das filiações legítima e ilegítima.

MUNICÍPIOS	Nascimentos	FILIAÇÃO						PERCENTAGEM	
		LEGÍTIMA			ILEGÍTIMA				
		Masculino	Feminino	Total	Masculino	Feminino	Total	Legítima	Ilegítima
Passo Fundo	1.863	790	753	1.543	170	150	320	82,82	17,18
Pelotas	2.446	1.117	1.054	2.171	145	130	275	88,75	11,25
Pinheiro Machado	226	101	103	204	11	11	22	90,26	9,74
Piratiní	363	166	173	339	7	17	24	93,38	6,62
Pôrto Alegre	5.762	2.672	2.404	5.076	344	342	686	88,09	11,91
Prata	962	427	413	840	69	53	122	87,31	12,69
Quaraí	262	117	100	217	21	24	45	82,82	17,18
Rio Grande	1.676	823	723	1.546	74	56	130	92,24	7,76
Rio Pardo	708	329	305	634	34	40	74	89,54	10,46
Rosário	608	277	252	529	38	41	79	87,00	13,00
Santa Cruz	1.434	655	588	1.243	97	94	191	86,68	13,32
Santa Maria	1.517	706	712	1.418	46	53	99	93,47	6,53
Santa Rosa	2.475	1.098	1.116	2.214	131	130	261	89,45	10,55
Santa Vitória	285	128	116	244	18	23	41	85,61	14,39
Santiago	605	283	276	559	24	22	46	92,39	7,61
Santo Ângelo	1.557	690	685	1.375	107	75	182	88,31	11,69
Santo Antonio	872	410	380	790	49	33	82	90,59	9,41
São Borja	551	250	230	480	38	33	71	87,11	12,89
São Francisco de Assis	396	184	169	353	25	18	43	89,14	10,86
São Francisco de Paula	572	248	220	468	48	56	104	81,81	18,19
São Gabriel	907	411	358	769	66	72	138	84,78	15,22
São Jerônimo	866	381	397	778	37	51	88	89,83	10,17
São José do Norte	548	276	237	513	20	15	35	93,61	6,39
São Leopoldo	1.321	602	546	1.148	86	87	173	86,90	13,10
São Lourenço	721	336	333	669	26	26	52	92,78	7,22
São Luiz Gonzaga	1.535	704	591	1.295	131	109	240	84,36	15,64
São Pedro	390	188	160	348	22	20	42	89,23	10,77
São Sepé	384	180	179	359	13	12	25	93,48	6,52
São Vicente	393	188	146	334	27	32	59	84,98	15,02
Sarandí	861	397	348	745	60	56	116	86,52	13,48
Sobradinho	784	330	287	617	78	89	167	78,69	21,31
Soledade	1.042	468	425	893	71	78	149	85,70	14,30
Tapes	362	153	183	336	10	16	26	92,81	7,19
Taquara	1.100	521	457	978	52	70	122	88,90	11,10
Taquarí	611	305	278	583	13	15	28	95,41	4,59
Tôrres	228	94	87	181	28	19	47	79,38	20,62
Triunfo	278	131	134	265	7	6	13	95,32	4,68
Tupanciretã	558	227	253	480	43	35	78	86,02	13,98
Uruguaiana	744	268	232	500	129	115	244	67,20	32,80
Vacaria	869	381	375	756	62	51	113	86,99	13,01
Venâncio Aires	767	366	344	710	34	23	57	92,56	7,44
Viamão	378	199	166	365	8	5	13	96,56	3,44
ESTADO	78.090	35.471	33.304	68.775	4.792	4.523	9.315	88,07	11,93

MOVIMENTO DA POPULAÇÃO

I — MOVIMENTO DO REGISTRO CIVIL

2. NASCIMENTOS REGISTRADOS NO ESTADO — 1940

b) Número de Nascimentos, segundo a nacionalidade dos pais

MUNICÍPIOS	Nascimentos	NACIONALIDADE DOS PAIS			
		BRASILEIRO COM:		ESTRANGEIRO COM:	
		Brasileira	Estrangeira	Brasileira	Estrangeira
Alegrete	665	637	3	21	4
Alfredo Chaves	574	555	2	15	2
Antônio Prado	429	426	—	3	—
Arroio do Meio	636	631	—	5	—
Arroio Grande	295	283	1	11	—
Bagé	1.137	1.031	26	55	25
Bento Gonçalves	628	622	2	4	—
Bom Jesús	266	264	1	1	—
Caçapava	590	589	—	1	—
Cachoeira	1.827	1.805	—	19	3
Caí	1.044	1.040	—	4	—
Camaquã	445	438	—	5	2
Candelária	357	354	1	1	1
Canoas	383	364	1	11	7
Congussú	1.166	1.159	1	4	2
Carasinho	1.406	1.385	1	19	1
Caxias	1.230	1.191	5	25	9
Cruz Alta	1.656	1.591	11	46	8
Dom Pedrito	564	530	14	15	5
Encantado	939	932	—	6	1
Encruzilhada	732	725	—	4	3
Estrêla	839	832	2	4	1
Farroupilha	418	409	1	8	—
Flores da Cunha	376	371	2	1	2
Garibaldi	643	627	4	9	3
General Câmara	191	189	—	2	—
Getúlio Vargas	591	555	5	16	15
Gravataí	409	409	—	—	—
Guaíba	614	608	—	6	—
Guaporé	1.615	1.580	3	17	15
Herval	266	236	9	17	4
Ijuí	1.070	955	20	69	26
Iraí	342	326	1	3	12
Itaquí	311	285	6	14	6
Jaguarão	293	239	17	23	14
Jaguarí	583	577	—	4	2
José Bonifácio	3.043	2.731	39	149	124
Júlio de Castilhos	634	629	—	5	—
Lageado	1.296	1.287	—	7	2
Lagoa Vermelha	1.415	1.413	—	2	—
Lavras	262	259	—	3	—
Livramento	880	736	37	62	45
Montenegro	1.400	1.393	1	4	2
Novo Hamburgo	496	488	2	4	2
Osório	552	549	—	2	1

MOVIMENTO DA POPULAÇÃO

I — MOVIMENTO DO REGISTRO CIVIL

2. NASCIMENTOS REGISTRADOS NO ESTADO — 1940

b) Número de Nascimentos, segundo a nacionalidade dos pais

MUNICÍPIOS	Nascimentos	NACIONALIDADE DOS PAIS			
		BRASILEIRO COM:		ESTRANGEIRO COM:	
		Brasileira	Estrangeira	Brasileira	Estrangeira
Palmeira	1.795	1.750	5	31	9
Passo Fundo	1.863	1.825	3	25	10
Pelotas	2.446	2.342	11	69	24
Pinheiro Machado	226	219	1	6	—
Piratiní	363	360	—	2	1
Pôrto Alegre	5.762	5.190	81	317	174
Prata	962	957	—	5	—
Quaraí	262	227	2	27	6
Rio Grande	1.676	1.551	14	81	30
Rio Pardo	708	705	—	2	1
Rosário	608	594	2	10	2
Santa Cruz	1.434	1.406	5	14	9
Santa Maria	1.517	1.500	1	9	7
Santa Rosa	2.475	2.097	58	129	191
Santa Vitória	285	243	4	31	7
Santiago	605	600	—	5	—
Santo Ângelo	1.557	1.519	10	21	7
Santo Antônio	872	861	—	7	4
São Borja	551	539	2	7	3
São Francisco de Assis	396	389	1	5	1
São Francisco de Paula	572	569	—	3	—
São Gabriel	907	890	2	11	4
São Jerônimo	866	829	—	27	10
São José do Norte	548	546	—	2	—
São Leopoldo	1.321	1.303	1	13	4
São Lourenço	721	715	—	6	—
São Luiz Gonzaga	1.535	1.429	29	47	30
São Pedro	390	388	—	2	—
São Sepé	384	382	—	1	1
São Vicente	393	384	3	5	1
Sarandí	861	852	3	6	—
Sobradinho	784	777	—	6	1
Soledade	1.042	1.038	—	4	—
Tapes	362	361	—	1	—
Taquara	1.100	1.090	2	5	3
Taquarí	611	608	—	2	1
Tôrres	228	228	—	—	—
Triunfo	278	277	1	—	—
Tupanciretã	558	553	—	2	3
Uruguaiana	744	628	29	68	19
Vacaria	869	864	—	4	1
Venâncio Aires	767	763	1	3	—
Viamão	378	377	—	1	—
ESTADO	78.090	74.960	489	1.728	913

MOVIMENTO DA POPULAÇÃO

I — MOVIMENTO DO REGISTRO CIVIL

2. NASCIMENTOS REGISTRADOS NO ESTADO — 1940

c) Número de Nascimentos, segundo os meses

MUNICÍPIOS	Janeiro	Fevereiro	Março	Abril	Maio	Junho	Julho	Agôsto	Setembro	Outubro	Novembro	Dezembro	TOTAL
Alegrete	54	66	58	52	74	51	78	55	59	54	27	37	665
Alfredo Chaves	49	43	48	41	37	60	41	53	51	54	53	44	574
Antônio Prado	36	34	35	35	26	37	38	38	46	45	24	35	429
Arroio do Meio	41	46	55	51	48	55	62	54	54	77	53	40	636
Arroio Grande	30	26	24	18	26	15	28	34	40	23	9	22	295
Bagé	109	90	78	88	88	102	109	88	93	114	84	94	1.137
Bento Gonçalves	50	52	48	55	59	36	58	62	47	67	42	52	628
Bom Jesús	20	39	15	21	25	16	24	17	25	29	33	11	266
Caçapava	39	41	42	40	51	46	66	62	81	50	39	33	590
Cachoeira	131	138	135	126	181	146	188	166	183	195	150	88	1.827
Caí	92	82	87	95	104	100	104	76	60	95	81	68	1.044
Camaquã	35	43	38	25	30	35	57	37	41	41	43	20	445
Candelária	27	28	34	28	39	31	28	25	32	31	29	25	357
Cangussú	79	86	88	89	68	86	130	109	122	156	97	56	1.166
Canoas	28	38	28	21	35	35	30	38	26	24	38	42	383
Carasinho	126	101	122	116	120	115	143	105	137	115	125	81	1.406
Caxias	100	78	101	126	105	94	118	111	104	98	106	89	1.230
Cruz Alta	115	120	115	132	144	157	157	109	141	188	134	144	1.656
Dom Pedrito	45	46	47	39	46	48	54	47	50	62	50	30	564
Encantado	82	78	68	80	70	87	87	104	88	82	61	52	939
Encruzilhada	38	42	65	52	38	64	76	70	76	48	38	125	732
Estrêla	64	71	68	70	76	85	82	58	71	78	77	39	839
Farroupilha	39	30	29	37	33	24	40	27	43	42	44	30	418
Flores da Cunha	24	29	31	27	26	30	30	44	42	46	18	29	376
Garibaldi	56	45	42	58	52	37	55	53	74	52	49	70	643
General Câmara	14	14	9	12	16	18	16	18	17	17	15	25	191
Getúlio Vargas	59	45	57	53	51	46	56	45	59	55	38	27	591
Gravataí	35	23	35	31	43	31	39	38	35	28	32	39	409
Guaíba	42	46	42	46	44	59	58	66	52	51	59	49	614
Guaporé	137	137	136	123	127	142	130	131	147	126	149	130	1.615
Herval	27	21	15	27	21	14	18	16	22	54	17	14	266
Ijuí	85	60	70	96	111	78	91	87	108	106	84	94	1.070
Iraí	34	27	32	30	39	32	35	31	21	19	23	19	342
Itaquí	21	29	29	20	37	41	16	33	43	8	16	18	311
Jaguarão	25	26	25	31	22	15	30	31	21	29	20	18	293
Jaguarí	41	42	45	45	43	52	58	62	47	59	54	35	583
José Bonifácio	259	232	230	251	260	261	277	311	275	255	210	222	3.043
Júlio de Castilhos	43	49	65	40	62	48	78	52	54	48	53	42	634
Lageado	89	100	100	102	108	121	132	118	140	119	96	71	1.296
Lagoa Vermelha	116	110	113	106	106	117	111	136	126	142	121	111	1.415
Lavras	18	23	12	18	26	22	35	20	34	28	21	5	262
Livramento	71	68	76	68	72	67	78	68	86	86	78	62	880
Montenegro	105	133	105	112	110	139	133	130	122	117	93	101	1.400
Novo Hamburgo	36	43	52	41	36	32	43	37	47	52	48	29	496
Osório	33	31	55	65	47	52	48	35	48	50	52	36	552

MOVIMENTO DA POPULAÇÃO

I — MOVIMENTO DO REGISTRO CIVIL

2. NASCIMENTOS REGISTRADOS NO ESTADO — 1940

c) Número de Nascimentos, segundo os meses

MUNICÍPIOS	Janeiro	Fevereiro	Março	Abril	Maio	Junho	Julho	Agôsto	Setembro	Outubro	Novembro	Dezembro	TOTAL
Palmeira	149	140	142	138	163	151	176	178	201	148	121	88	1.795
Passo Fundo	167	149	137	148	180	137	174	192	171	166	123	119	1.863
Pelotas	198	147	198	165	239	206	242	265	254	200	149	183	2.446
Pinheiro Machado	18	19	18	26	16	20	23	11	21	21	13	20	226
Piratiní	25	17	26	31	39	38	30	41	46	35	27	8	363
Pôrto Alegre	492	462	481	446	500	467	524	486	549	487	476	392	5.762
Prata	78	79	82	80	61	81	95	87	87	88	72	72	962
Quaraí	28	19	20	27	29	21	24	26	21	6	20	21	262
Rio Grande	146	155	133	146	154	136	151	137	171	144	109	94	1.676
Rio Pardo	71	51	66	46	49	60	64	56	54	73	60	58	708
Rosário	81	57	61	45	43	36	44	60	60	50	37	34	608
Santa Cruz	132	115	124	128	138	121	121	120	122	113	111	89	1.434
Santa Maria	136	121	133	141	129	132	141	116	138	114	131	85	1.517
Santa Rosa	185	180	208	207	231	204	220	232	219	239	174	176	2.475
Santa Vitória	23	23	33	25	38	24	27	24	22	14	17	15	285
Santiago	45	44	57	55	40	49	62	57	48	59	60	29	605
Santo Ângelo	126	105	109	104	141	130	149	143	172	142	135	101	1.557
Santo Antônio	65	62	81	75	75	73	88	66	69	63	76	79	872
São Borja	49	49	47	43	38	30	64	42	49	72	35	33	551
São Francisco de Assis	27	29	24	27	36	34	51	56	37	29	27	19	396
São Francisco de Paula	59	50	40	44	43	52	46	61	49	51	40	37	572
São Gabriel	69	79	83	72	83	70	88	68	94	83	63	55	907
São Jerônimo	75	59	78	82	69	79	71	80	73	63	68	69	866
São José do Norte	42	46	48	42	45	48	52	60	52	55	39	19	548
São Leopoldo	96	100	129	90	117	118	103	129	113	115	114	97	1.321
São Lourenço	70	55	56	60	54	51	66	69	47	72	70	51	721
São Luiz Gonzaga	115	127	103	111	125	126	141	153	153	135	129	117	1.535
São Pedro	30	28	35	30	35	36	40	33	45	46	18	14	390
São Sepé	40	44	40	24	28	33	31	27	32	35	24	26	384
São Vicente	29	23	24	42	38	35	43	31	44	29	40	15	393
Sarandí	65	76	79	54	79	68	72	84	70	88	61	65	861
Sobradinho	46	55	56	67	90	72	84	75	69	76	54	40	784
Soledade	83	99	80	80	110	86	108	104	107	70	75	40	1.042
Tapes	31	23	26	31	30	23	33	29	37	43	27	29	362
Taquara	97	73	79	81	92	84	95	102	87	112	120	78	1.100
Taquarí	43	41	46	48	53	55	67	48	56	64	50	40	611
Tôrres	13	22	25	21	11	16	25	19	7	20	24	25	228
Triunfo	23	25	24	24	31	22	26	26	19	22	21	15	278
Tupanciretã	48	38	47	41	60	37	46	65	38	58	37	43	558
Uruguaiana	59	70	57	68	74	71	66	50	60	59	66	44	744
Vacaria	56	70	42	64	85	58	85	75	84	98	82	70	869
Venâncio Aires	66	69	56	60	49	66	105	92	64	54	58	28	767
Viamão	33	24	29	32	37	27	26	24	31	35	33	47	378
ESTADO	6.328	6.061	6.266	6.210	6.759	6.462	7.354	7.006	7.232	7.061	6.069	5.282	78.090

MOVIMENTO DA POPULAÇÃO

MOVIMENTO DO REGISTRO CIVIL

2. NASCIMENTOS REGISTRADOS NO ESTADO — 1940

d) Número de partos duplos e tríplos, segundo o sexo das crianças e nacionalidade dos pais.

MUNICÍPIOS	Partos duplos	Partos triplos	Total das crianças nascidas	DISTRIBUIÇÃO DOS PARTOS SEGUNDO O SEXO DAS CRIANÇAS			NACIONALIDADE DOS PAIS		
				Masculino	Feminino	Mixto	Brasileiros	Estrangeiros com brasileiros	Estrangeiros
Alegrete	8	—	16	2	3	3	6	2	—
Alfredo Chaves (*)	11	—	20	4	3	4	11	—	—
Antonio Prado	7	—	14	1	4	2	7	—	—
Arroio Grande	5	—	10	2	—	3	5	—	—
Arroio do Meio (*)	5	—	9	2	2	1	5	—	—
Bagé (*)	14	—	23	4	5	5	13	—	1
Bento Gonçalves (*)	5	—	9	1	3	1	5	—	—
Bom Jesus	3	—	6	1	1	1	3	—	—
Caçapava	6	—	12	4	—	2	6	—	—
Cachoeira	19	1	41	4	7	9	20	—	—
Caí (*)	6	—	11	3	1	2	6	—	—
Camaquã	6	—	12	—	2	4	6	—	—
Candelaria	1	—	2	—	1	—	1	—	—
Cangussú (*)	15	—	29	8	1	6	15	—	—
Canôas (*)	7	—	11	2	2	3	7	—	—
Carasinho	16	1	35	4	10	3	17	—	—
Caxias	12	—	24	4	4	4	12	—	—
Cruz Alta	18	—	36	3	7	8	18	—	—
Dom Pedrito	7	—	14	2	5	—	7	—	—
Encantado (*)	13	—	20	6	4	3	13	—	—
Encruzilhada	5	—	10	3	2	—	5	—	—
Estrela (*)	11	—	19	4	3	4	11	—	—
Farroupilha	7	—	14	2	3	2	7	—	—
Flores da Cunha (*)	4	—	7	1	—	3	4	—	—
Garibaldi (*)	9	—	17	1	4	4	9	—	—
General Câmara	1	—	2	—	—	1	1	—	—
Getúlio Vargas	7	—	14	1	5	1	7	—	—
Gravataí	8	—	16	3	4	1	8	—	—
Guaíba	13	—	26	2	7	4	13	—	—
Guaporé (*)	15	—	23	7	4	4	15	—	—
Herval	4	—	8	1	3	—	4	—	—
Ijuí	5	—	10	1	4	—	3	2	—
Iraí (*)	4	—	7	1	2	1	4	—	—
Itaquí	3	—	6	1	1	1	3	—	—
Jaguarão	4	—	8	—	2	2	4	—	—
Jaguarí (*)	7	—	12	2	2	3	7	—	—
José Bonifácio (*)	30	—	57	10	10	10	26	2	2
Júlio de Castilhos (*)	4	—	7	—	2	2	4	—	—
Lageado (*)	17	—	29	5	9	3	17	—	—
Lagôa Vermelha (*)	23	1	47	4	8	12	24	—	—
Lavras	4	—	8	1	3	—	4	—	—
Livramento (*)	11	—	18	6	2	3	10	1	—
Montenegro	12	1	27	6	1	6	13	—	—
Novo Hamburgo (*)	8	—	14	3	3	2	8	—	—
Osório (*)	6	1	14	2	3	2	7	—	—
Palmeira	7	—	14	—	4	3	7	—	—
Passo Fundo (*)	16	—	28	3	3	10	16	—	—
Pelotas (*)	32	—	58	9	12	11	32	—	—
Pinheiro Machado	4	—	8	1	1	2	4	—	—
Piratiní	9	—	18	3	2	4	9	—	—
Pôrto Alegre (*)	30	—	54	9	10	1	23	4	3
Prata (*)	15	—	28	3	7	5	15	—	—
Quaraí	3	—	6	1	2	—	3	—	—
Rio Grande (*)	27	—	51	10	7	10	26	1	—
Rio Pardo (*)	10	—	17	3	3	4	10	—	—
Rosario (*)	4	—	7	2	1	1	4	—	—

MOVIMENTO DA POPULAÇÃO

MOVIMENTO DO REGISTRO CIVIL

NASCIMENTOS REGISTRADOS NO ESTADO — 1940

d) Número de partos duplos e tríplos, segundo o sexo das crianças e nacionalidade dos pais.

MUNICÍPIOS	Partos duplos	Partos triplos	Total das crianças nascidas	DISTRIBUIÇÃO DOS PARTOS SEGUNDO O SEXO DAS CRIANÇAS			NACIONALIDADE DOS PAIS		
				Masculino	Feminino	Mixto	Brasileiros	Estrangeiros com brasileiros	Estrangeiros
Santa Cruz (*)	20	—	37	7	8	5	20	—	—
Santa Maria (*)	19	—	36	7	6	6	19	—	—
Santa Rosa (*)	35	—	63	16	9	10	28	5	2
Santa Vitória	3	—	6	1	1	1	2	1	—
Santiago	6	—	12	1	3	2	6	—	—
Santo Ângelo	22	—	44	11	4	7	22	—	—
Santo Antonio	9	—	18	5	3	1	9	—	—
São Borja	4	—	8	1	1	2	4	—	—
São Francisco de Assis (*)	9	—	17	5	2	2	9	—	—
São Francisco de Paula	6	—	12	1	2	3	6	—	—
São Gabriel (*)	13	1	20	4	6	4	14	—	—
São Jerônimo	10	—	20	5	5	—	8	2	—
São José do Norte (*)	8	—	13	5	—	3	8	—	—
São Leopoldo (*)	11	—	20	6	3	2	11	—	—
São Lourenço	3	—	6	—	3	—	3	—	—
São Luiz Gonzaga	24	—	48	9	5	10	23	1	—
São Pedro (*)	7	—	13	3	2	2	7	—	—
São Sepé	3	—	6	—	2	1	3	—	—
São Vicente (*)	8	—	14	5	1	2	8	—	—
Sarandí	6	1	15	1	2	4	7	—	—
Sobradinho (*)	11	—	18	3	5	3	11	—	—
Soledade	8	—	16	2	4	2	8	—	—
Tapes	2	—	4	—	1	1	2	—	—
Taquara (*)	14	—	26	8	2	4	14	—	—
Taquarí	5	1	13	1	2	3	6	—	—
Torres	3	—	6	1	2	—	3	—	—
Triunfo	1	—	2	—	—	1	1	—	—
Tupanciretã (*)	8	—	13	2	4	2	8	—	—
Uruguaiana	9	—	18	3	2	4	5	4	—
Vacaria	11	—	22	2	5	4	11	—	—
Venancio Aires (*)	14	—	27	4	5	5	10	4	—
Viamão (*)	3	—	4	1	1	1	3	—	—
ESTADO	878	8	1.660	288	305	293	849	29	8

(*) — Nos municípios assinalados o total das crianças nascidas não combina com o número de partos duplos e triplos, pela ocorrência de nati-mortos.

MOVIMENTO DA POPULAÇÃO

MOVIMENTO DO REGISTRO CIVIL

2. NASCIMENTOS REGISTRADOS NO ESTADO — 1940

a) Número total dos nascimentos vivos e mortos, segundo o sexo, os meses em que ocorreram, a filiação, a nacionalidade dos pais e partos duplos e tríplos, segundo o sexo.

ESPECIFICAÇÃO	NASCIMENTOS		
	Nascidos vivos	Nascidos mortos	TOTAL
TOTAL DO ESTADO	78.090	2.009	80.099
Segundo o sexo:			
Masculino	40.263	1.200	41.463
Feminino	37.827	809	38.636
Total	78.090	2.009	80.099
Segundo os mêses:			
Janeiro	6.328	168	6.496
Fevereiro	6.061	144	6.205
Março	6.266	173	6.439
Abril	6.210	150	6.360
Maio	6.759	168	6.927
Junho	6.462	162	6.624
Julho	7.354	189	7.543
Agôsto	7.006	184	7.190
Setembro	7.232	204	7.436
Outubro	7.061	187	7.248
Novembro	6.069	145	6.214
Dezembro	5.282	135	5.417
Total	78.090	2.009	80.099
Segundo a filiação:			
Legítima { Masculino	35.471	895	36.366
Legítima { Feminino	33.304	598	33.902
Ilegítima { Masculino	4.792	305	5.097
Ilegítima { Feminino	4.523	211	4.734
Total	78.090	2.009	80.099
Segundo a nacionalidade dos páis:			
Brasileiro e brasileira	74.960	—	74.960
Brasileiro e estrangeira	489	—	489
Estrangeiro e brasileira	1.728	—	1.728
Estrangeiro e estrangeira	913	—	913
Total	78.090	—	78.090
Partos duplos	878	—	878
Partos triplos	8	—	8
Total	886	—	886
Segundo o sexo:			
Masculino	288	—	288
Feminino	305	—	305
Misto	293	—	293
Total	886	—	886

MOVIMENTO DA POPULAÇÃO

I — MOVIMENTO DO REGISTRO CIVIL

2. NASCIMENTOS REGISTRADOS NO ESTADO — 1940

f) Número de Nascimentos regitrados em virtude do Decreto-lei n.º 1.116, de 24 - 2 - 1939, segundo a idade

— FILIAÇÃO LEGíTIMA —

MUNICÍPIOS	De 1 a 12 anos		De 13 a 21 anos		De 22 a 35 anos		De 36 a 50 anos		De + de 51 anos		TOTAL	
	Masculino	Feminino	Masculino	Feminino	Masculino	Feminino	Masculino	Feminino	Masculino	Feminino	Masculino	Feminino
Alegrete	151	132	87	58	82	28	17	7	—	—	337	225
Alfredo Chaves	16	18	6	11	6	3	1	1	—	—	29	33
Antônio Prado	20	24	6	13	10	2	1	—	—	—	37	39
Arrôio do Meio	164	176	37	27	48	24	18	4	3	1	270	232
Arrôio Grande	12	9	—	—	—	1	—	—	—	—	12	10
Bagé	347	311	142	98	97	39	59	16	10	9	655	473
Bento Gonçalves	10	10	9	3	19	2	8	—	3	—	49	15
Bom Jesus	74	70	8	8	8	6	—	—	—	—	90	84
Caçapava	79	86	27	38	36	9	14	5	6	—	162	138
Cachoeira	268	276	164	88	206	28	141	8	3	—	782	400
Caí	175	179	64	70	54	24	23	2	2	1	318	276
Camaquã	205	202	39	85	52	11	3	—	—	—	299	298
Candelário	30	18	9	5	33	4	2	—	1	—	75	27
Cangussú	420	338	69	72	167	23	23	1	1	—	680	434
Canôas	80	68	64	41	62	11	41	2	6	1	253	123
Carasinho	189	183	98	76	136	29	55	10	14	4	492	302
Caxias	53	56	58	40	62	15	41	12	5	—	219	123
Cruz Alta	232	217	183	83	124	34	58	7	18	5	615	346
Dom Pedrito	140	111	50	36	35	10	14	2	3	1	242	160
Encantado	116	110	14	38	52	20	8	8	2	—	192	176
Encruzilhada	246	245	65	55	122	12	28	8	2	2	463	322
Estrela	42	38	10	7	19	2	7	1	—	—	78	48
Farroupilha	8	8	—	4	13	2	—	—	1	—	22	14
Flores da Cunha	28	35	9	16	20	8	21	1	—	—	78	60
Garibaldi	15	19	42	25	34	10	24	5	—	—	115	59
General Câmara	53	59	19	4	19	1	—	—	3	—	94	64
Getúlio Vargas	60	72	36	28	35	10	23	5	3	—	157	115
Gravataí	132	105	29	36	90	21	31	1	2	—	284	163
Guaíba	140	99	14	27	22	3	7	2	2	—	185	131
Guaporé	38	42	10	11	30	22	9	1	—	—	87	76
Herval	40	42	8	4	7	1	1	—	—	—	56	47
Ijuí	154	109	68	59	23	12	10	3	3	—	258	183
Iraí	48	68	22	14	26	15	8	4	—	—	104	101
Itaquí	68	86	38	22	19	9	3	2	2	1	130	120
Jaguarão	53	47	13	2	10	6	2	—	—	—	78	55
Jaguarí	96	75	44	28	49	9	45	2	5	—	239	114
José Bonifácio	404	433	180	157	222	102	80	24	8	2	894	718
Júlio de Castilhos	79	55	30	18	20	1	6	—	3	1	138	75
Lageado	217	210	76	77	76	27	37	10	1	1	407	325
Lagôa Vermelha	241	240	89	75	83	18	24	4	56	44	493	381
Lavras	100	107	44	32	21	22	3	—	1	—	169	161
Livramento	435	512	366	260	510	348	270	200	90	63	1.671	1.383
Montenegro	89	129	78	49	54	12	30	5	10	1	261	196
Novo Hamburgo	46	44	39	28	27	19	46	4	2	—	190	95
Osório	214	161	51	43	50	13	10	—	3	—	328	217
Palmeira	340	332	137	147	128	51	38	18	7	2	650	550

MOVIMENTO DA POPULAÇÃO

I — MOVIMENTO DO REGISTRO CIVIL

2. NASCIMENTOS REGISTRADOS NO ESTADO — 1940

1) Número de Nascimentos regitrados em virtude do Decreto-lei n.º 1.116, de 24-2-1939, segundo a idade

— FILIAÇÃO LEGÍTIMA —

MUNICÍPIOS	De 1 a 12 anos		De 13 a 21 anos		De 22 a 35 anos		De 36 a 50 anos		De + de 51 anos		TOTAL	
	Masculino	Feminino	Masculino	Feminino	Masculino	Feminino	Masculino	Feminino	Masculino	Feminino	Masculino	Feminino
Passo Fundo	273	271	168	82	200	38	108	11	37	6	786	408
Pelotas	491	499	245	157	402	71	231	23	22	6	1.391	756
Pinheiro Machado	56	62	15	9	19	5	2	—	2	—	94	76
Piratiní	66	62	17	15	15	10	1	2	1	—	100	89
Pôrto Alegre	785	715	493	277	692	252	449	92	65	10	2.484	1.346
Prata	35	23	15	16	22	7	3	—	—	—	75	46
Quaraí	45	40	37	23	33	11	11	8	1	—	127	82
Rio Grande	97	102	85	56	92	34	41	17	19	5	334	214
Rio Pardo	317	265	190	120	254	36	85	1	6	—	852	422
Rosário	272	241	137	98	89	28	38	9	37	30	573	406
Santa Cruz	111	93	106	80	109	20	30	3	—	—	356	196
Santa Maria	268	254	226	129	146	66	113	25	33	12	786	486
Santa Rosa	651	587	304	248	254	129	87	43	11	6	1.307	1.013
Santa Vitória	84	40	45	16	54	3	11	1	1	—	195	60
Santiago	283	249	154	118	81	26	16	8	3	2	537	403
Santo Angelo	675	640	333	278	166	66	32	18	2	1	1.208	1.003
Santo Antônio	446	370	118	125	99	27	10	5	2	—	675	527
São Borja	136	127	37	33	33	7	12	1	1	—	219	168
São Francisco de Assis	59	63	16	22	11	3	4	1	1	—	91	89
São Francisco de Paula	140	113	77	39	63	16	34	5	4	1	318	174
São Gabriel	252	251	116	75	109	22	40	6	7	1	524	355
São Jerônimo	143	143	78	81	96	14	45	22	7	—	369	260
São José do Norte	27	23	11	3	22	3	2	2	2	2	64	33
São Leopoldo	125	123	96	89	170	43	44	8	—	—	435	263
São Lourenço	132	113	26	22	46	9	11	1	—	—	215	145
São Luiz Gonzaga	271	233	156	95	193	71	103	16	—	—	723	415
São Pedro	91	97	33	28	32	6	18	3	—	—	174	134
São Sepé	67	68	29	30	25	6	2	1	1	—	124	105
São Vicente	46	37	35	28	56	11	22	2	—	—	159	78
Sarandí	184	191	68	48	108	3	48	13	—	—	408	283
Sobradinho	64	56	19	15	24	8	14	4	—	—	121	83
Soledade	335	272	123	89	163	33	48	7	—	—	669	401
Tapes	69	46	10	21	26	7	1	—	2	—	108	74
Taquara	239	253	166	105	199	45	122	11	12	1	738	415
Taquarí	191	174	30	38	36	6	9	—	1	3	267	221
Tôrres	56	39	7	2	2	—	—	—	1	—	66	41
Triunfo	88	83	27	27	42	8	12	3	1	—	170	121
Tupanciretã	43	49	14	16	15	7	6	—	—	1	78	73
Uruguaiana	71	67	32	12	44	11	25	5	7	1	179	96
Vacaria	149	140	55	48	36	9	14	2	1	—	255	199
Venancio Aires	77	88	28	40	29	12	6	1	—	—	140	141
Viamão	61	73	27	12	67	5	30	1	3	—	188	91
ESTADO	14.238	13.401	6.655	4.983	7.422	2.301	3.230	766	574	227	32.119	21.678

MOVIMENTO DA POPULAÇÃO

I — MOVIMENTO DO REGISTRO CIVIL

2. NASCIMENTOS REGISTRADOS NO ESTADO — 1940

f) Número de Nascimentos regitrados em virtude do Decreto-lei n.º 1.116, de 24-2-1939, segundo a idade

— FILIAÇÃO ILEGíTIMA —

MUNICÍPIOS	De 1 a 12 anos		De 13 a 21 anos		De 22 a 35 anos		De 36 a 50 anos		De + de 51 anos		TOTAL	
	Masculino	Feminino	Masculino	Feminino	Masculino	Feminino	Masculino	Feminino	Masculino	Feminino	Masculino	Feminino
Alegrete	36	68	40	16	23	7	9	6	—	—	108	97
Alfredo Chaves	19	15	3	4	5	5	5	1	—	—	32	25
Antônio Prado	6	8	1	—	2	1	—	—	—	—	9	9
Arrôio do Meio	16	15	6	17	13	4	—	—	—	—	2	3
Arrôio Grande	2	3	—	—	—	—	3	2	—	—	38	38
Bagé	133	141	47	51	39	18	19	3	3	4	241	217
Bento Gonçalves	7	10	8	4	6	2	5	—	—	—	26	16
Bom Jesus	9	10	3	3	3	2	—	—	—	—	15	15
Caçapava	48	50	18	22	21	7	5	1	1	—	93	80
Cachoeira	132	132	72	43	93	15	32	4	—	1	329	195
Caí	83	93	35	23	15	6	1	2	—	—	134	124
Camaquã	13	30	2	8	24	4	1	—	—	1	40	43
Candelária	20	25	5	8	2	3	—	—	—	—	27	36
Cangussú	143	125	36	31	126	8	19	1	—	—	324	165
Canoas	31	30	14	4	23	2	11	1	1	—	80	37
Carasinho	87	94	40	25	52	13	7	—	—	—	186	132
Caxias	46	45	32	20	12	11	5	1	—	—	95	77
Cruz Alta	147	115	78	41	44	18	15	3	1	2	285	179
Dom Pedrito	72	69	39	23	29	6	9	3	2	—	151	101
Encantado	38	37	13	15	16	14	—	1	—	—	67	67
Encruzilhada	57	72	39	23	106	17	23	4	1	—	226	116
Estrela	16	24	6	3	6	2	—	—	—	—	28	29
Farroupilha	6	10	3	4	2	1	—	—	—	—	11	15
Flores da Cunha	5	11	7	4	2	2	—	—	—	—	14	17
Garibaldi	17	24	20	5	8	3	2	1	—	—	47	33
General Câmara	9	15	2	—	2	—	1	1	—	—	14	16
Getúlio Vargas	30	26	15	6	5	1	1	—	—	—	51	33
Gravataí	29	25	11	16	18	7	2	1	—	—	60	49
Guaíba	26	22	13	9	17	2	—	—	1	—	57	33
Guaporé	24	26	18	12	8	3	2	—	—	—	52	41
Herval	20	32	8	8	13	1	1	—	—	—	42	41
Ijuí	96	89	28	21	7	5	1	—	—	—	132	115
Iraí	22	11	6	7	16	4	4	—	—	—	48	22
Itaqui	60	51	16	11	10	5	6	—	—	3	92	70
Jaguarão	41	26	12	4	12	4	—	1	—	—	65	35
Jaguarí	59	48	19	4	21	3	6	—	1	—	106	55
José Bonifácio	399	405	113	93	71	28	14	4	—	1	597	531
Júlio de Castilhos	42	33	7	9	13	3	2	1	1	1	65	47
Lageado	128	118	25	34	43	14	5	1	2	1	203	168
Lagôa Vermelha	83	85	26	23	11	5	—	—	2	4	122	117
Lavras	23	20	10	7	12	6	3	—	—	—	48	33
Livramento	270	288	198	175	230	199	91	91	35	26	824	779
Montenegro	47	42	37	16	24	1	3	—	1	1	112	60
Novo Hamburgo	31	23	18	7	31	1	5	—	—	—	85	31
Osório	67	79	18	16	20	1	4	1	3	—	112	97
Palmeira	184	154	65	51	47	21	4	2	1	—	301	228

MOVIMENTO DA POPULAÇÃO

I — MOVIMENTO DO REGISTRO CIVIL

2. NASCIMENTOS REGISTRADOS NO ESTADO — 1940

f) Número de Nascimentos regitrados em virtude do Decreto-lei n.º 1.116, de 24 - 2 - 1939, segundo a idade

— FILIAÇÃO ILEGÍTIMA —

MUNICÍPIOS	De 1 a 12 anos		De 13 a 21 anos		De 22 a 35 anos		De 36 a 50 anos		De + de 51 anos		TOTAL	
	Masculino	Feminino	Masculino	Feminino	Masculino	Feminino	Masculino	Feminino	Masculino	Feminino	Masculino	Feminino
Passo Fundo	179	168	73	38	80	11	24	5	3	1	359	223
Pelotas	114	127	86	58	124	22	77	7	9	2	410	216
Pinheiro Machado	27	24	16	10	14	3	5	1	—	1	62	39
Piratiní	25	23	7	5	11	9	1	—	—	—	44	37
Pôrto Alegre	287	275	99	66	90	39	55	14	4	3	535	397
Prata	15	10	4	1	3	—	—	1	—	—	22	12
Quaraí	27	33	32	23	17	5	5	2	—	—	81	63
Rio Grande	16	18	25	16	23	6	13	6	5	1	82	47
Rio Pardo	84	69	43	39	87	7	40	1	1	—	255	116
Rosário	67	91	57	51	47	11	7	2	6	5	184	160
Santa Cruz	84	84	47	38	75	12	5	1	—	—	211	135
Santa Maria	74	71	61	35	42	16	13	5	5	—	195	127
Santa Rosa	218	213	127	84	89	28	33	10	5	—	472	335
Santa Vitória	33	45	21	7	40	2	5	—	1	—	100	54
Santiago	56	57	38	19	31	12	3	—	2	—	130	88
Santo Angelo	276	255	89	96	42	19	13	5	1	—	421	375
Santo Antônio	103	74	11	12	16	7	2	—	—	—	132	93
São Borja	80	73	40	31	23	6	6	—	2	—	151	110
São Francisco de Assis	20	22	13	9	3	3	—	—	—	—	36	34
São Francisco de Paula	91	56	43	28	34	10	8	3	—	—	176	97
São Gabriel	82	87	28	21	51	5	19	1	—	—	180	114
São Jerônimo	54	25	20	16	18	3	21	6	2	—	115	50
São José do Norte	4	9	2	1	9	—	1	—	—	—	16	10
São Leopoldo	51	42	43	36	32	6	5	3	—	—	131	87
São Lourenço	43	38	16	15	27	4	10	2	—	—	96	59
São Luiz Gonzaga	235	183	69	48	104	22	24	5	—	—	432	25
São Pedro	32	32	13	5	16	4	6	—	—	—	67	41
São Sepé	13	18	11	17	20	2	2	—	2	—	48	37
São Vicente	20	32	22	13	32	—	4	1	—	—	78	46
Sarandí	92	80	19	19	24	2	4	2	—	—	139	103
Sobradinho	54	62	20	8	16	9	4	1	—	—	94	80
Soledade	137	138	50	24	81	13	14	4	—	—	282	179
Tapes	8	8	1	3	7	1	—	—	1	—	17	12
Taquara	159	137	70	49	85	24	23	3	3	—	340	213
Taquarí	31	27	17	9	9	4	1	—	1	—	59	40
Tôrres	36	29	4	8	4	2	1	—	—	—	45	39
Triunfo	20	12	—	4	7	1	5	1	—	—	32	18
Tupanciretã	25	19	12	8	10	2	3	—	—	—	50	29
Uruguaiana	70	47	37	26	40	9	17	7	2	1	166	90
Vacaria	81	71	26	10	6	4	4	—	—	1	117	86
Venancio Aires	27	32	10	11	10	4	1	1	1	—	49	48
Viamão	9	16	2	1	2	1	3	1	1	—	17	19
ESTADO	6.038	5.806	2.656	1.944	2.804	835	813	238	113	60	12.424	8.883

MOVIMENTO DA POPULAÇÃO

I — MOVIMENTO DO REGISTRO CIVIL

2. NASCIMENTOS REGISTRADOS NO ESTADO — 1920/1929

g) Número de Nascimentos, segundo os municípios

MUNICÍPIOS	ANOS										TOTAL DO DECÊNIO
	1920	1921	1922	1923	1924	1925	1926	1927	1928	1929	
Alegrete	739	814	910	533	713	695	754	686	740	1.025	7.609
Alfredo Chaves ..	1.226	1.160	1.182	1.109	914	676	691	709	686	543	8.996
Antônio Prado ...	386	422	415	330	363	400	372	381	367	427	3.863
Arroio do Meio ..	318	319	281	271	222	253	278	251	64	190	2.447
Arroio Grande ...	—	—	—	—	—	—	—	—	—	—	—
Bagé	1.183	1.109	1.184	921	1.031	1.000	307	908	1.082	1.196	9.921
Bento Gonçalves .	887	880	928	867	865	800	816	849	737	772	8.401
Bom Jesús	242	230	228	75	223	125	195	198	126	81	1.723
Caçapava	430	365	424	237	283	295	324	992	361	568	3.579
Cachoeira	1.725	1.656	1.666	1.501	1.651	1.518	1.349	1.450	1.651	2.008	16.175
Caí	1.199	1.194	1.312	954	1.088	1.053	1.321	1.227	1.185	1.239	11.772
Camaquã	387	373	701	230	397	272	269	276	344	587	3.836
Candelária	—	—	—	—	—	128	337	419	345	399	1.628
Cangussú	901	977	907	650	869	780	827	799	843	823	8.376
Canoas	—	—	—	—	—	—	—	—	—	—	—
Carasinho	—	—	—	—	—	—	—	—	—	—	—
Caxias	1.555	1.568	1.564	1.288	1.281	1.157	1.089	1.118	1.159	1.318	13.097
Cruz Alta	1.337	1.179	1.083	971	1.168	1.143	1.097	1.237	1.118	1.224	11.557
Dom Pedrito	602	545	539	310	494	454	498	465	553	572	5.032
Encantado	957	1.060	1.069	1.063	1.013	1.061	892	1.021	971	1.045	10.152
Encruzilhada	724	929	946	448	539	562	417	507	471	714	6.257
Estrêla	927	1.040	1.074	873	931	917	881	894	988	926	9.451
Farroupilha	—	—	—	—	—	—	—	—	—	—	—
Flores da Cunha .	—	—	—	—	294	324	333	381	327	423	2.082
Garibaldi	685	641	663	606	657	617	622	581	644	618	6.334
General Câmara ..	254	267	235	224	203	197	186	194	210	365	2.335
Getúlio Vargas ...	—	—	—	—	—	—	—	—	—	—	—
Gravataí	651	651	551	634	629	534	495	512	466	558	5.581
Guaíba	—	—	—	—	—	—	—	—	587	618	1.205
Guaporé	1.892	1.601	1.622	1.424	1.258	1.653	1.533	1.647	1.593	1.666	15.889
Herval	293	272	277	218	258	225	213	181	209	241	2.387
Ijuí	1.087	1.052	1.227	1.076	1.180	1.080	1.056	1.070	1.092	1.137	11.057
Iraí	—	—	—	—	—	—	—	—	—	—	—
Itaquí	329	313	349	226	304	268	242	254	231	289	2.805
Jaguarão	388	382	380	426	395	390	424	423	517	502	4.227
Jaguarí	153	472	569	411	414	428	332	361	396	364	3.900
José Bonifácio ...	1.528	1.397	1.422	875	1.802	2.075	1.930	2.164	2.167	2.448	17.808
Júlio de Castilhos.	1.107	1.045	1.429	788	948	951	872	783	858	600	9.381
Lageado	1.650	1.681	2.034	1.538	1.818	1.621	1.602	1.603	1.840	1.729	17.116
Lagoa Vermelha .	1.305	1.139	1.431	743	973	796	1.223	1.063	1.215	1.240	11.128
Lavras	264	206	336	201	340	224	235	213	257	213	2.489
Livramento	1.161	1.116	992	725	889	856	894	993	1.001	1.071	9.698
Montenegro	1.754	1.749	1.736	1.641	1.320	1.515	1.704	1.690	1.521	1.819	16.449
Novo Hamburgo ..	—	—	—	—	—	—	—	256	252	310	818
Osório	659	519	571	340	513	296	263	276	319	353	4.109
Palmeira	1.744	1.090	1.184	143	705	684	839	861	934	1.213	9.397

MOVIMENTO DA POPULAÇÃO

I — MOVIMENTO DO REGISTRO CIVIL

2. NASCIMENTOS REGISTRADOS NO ESTADO — 1920/1929

g) Número de Nascimentos, segundo os municípios

MUNICÍPIOS	ANOS										TOTAL DO DECÊNIO
	1920	1921	1922	1923	1924	1925	1926	1927	1928	1929	
Passo Fundo	2.310	2.819	2.799	1.705	2.368	2.472	2.472	2.600	2.644	3.041	25.230
Pelotas	2.427	2.475	2.534	2.466	2.426	2.362	2.406	2.502	2.601	2.503	24.702
Pinheiro Machado.	301	294	282	221	245	200	216	327	239	256	2.491
Piratiní	496	406	403	245	295	411	329	321	375	397	3.678
Pôrto Alegre	5.071	5.366	5.692	5.487	5.966	5.340	5.215	5.182	5.280	5.442	54.042
Prata	—	—	—	—	221	489	430	499	456	485	2.580
Quaraí	396	345	367	150	185	197	245	345	419	311	2.960
Rio Grande	1.528	1.550	1.440	1.545	1.620	1.510	1.647	1.625	1.667	1.737	15.869
Rio Pardo	1.158	892	820	668	719	552	332	455	584	613	6.793
Rosário	627	526	446	285	648	403	369	455	472	577	4.808
Santa Cruz	1.295	1.387	1.237	1.193	1.369	1.133	1.076	1.228	1.278	1.256	12.452
Santa Maria	1.622	1.620	1.827	1.551	1.748	1.671	1.314	1.411	1.375	1.893	16.032
Santa Rosa	—	—	—	—	—	—	—	—	—	—	—
Santa Vitória	315	303	311	291	357	338	418	387	477	498	3.695
Santiago	422	290	581	309	347	367	352	356	366	540	3.930
Santo Ângelo	1.253	1.442	1.560	928	1.658	1.866	1.802	1.724	1.945	1.557	15.735
Santo Antônio ...	899	939	933	503	915	744	446	582	528	887	7.376
São Borja	571	486	658	433	427	392	395	306	355	253	4.276
S. Franc. de Assis	512	367	389	298	406	377	464	471	506	497	4.287
S. Franc. de Paula	879	1.036	830	399	630	579	473	433	500	489	6.248
São Gabriel	1.368	913	685	518	1.006	710	567	699	663	720	7.849
São Jerônimo	749	733	911	551	774	731	665	715	711	760	7.300
São José do Norte	450	474	418	439	448	490	441	463	511	621	4.755
São Leopoldo	1.604	1.396	1.506	1.373	1.465	1.436	1.260	1.101	990	1.110	13.241
São Lourenço	743	736	739	569	714	690	693	621	282	745	6.932
São Luiz Gonzaga	1.173	1.128	1.375	855	1.029	1.025	1.068	1.022	894	908	10.477
São Pedro	—	—	—	—	—	—	296	294	366	587	1.543
São Sepé	414	417	344	258	459	313	281	311	319	485	3.601
São Vicente	403	300	400	211	229	295	242	320	386	405	3.191
Sarandí	—	—	—	—	—	—	—	—	—	—	—
Sobradinho	—	—	—	—	—	—	—	—	352	534	886
Soledade	1.605	1.111	1.447	1.093	1.284	1.294	1.344	1.092	839	796	11.905
Tapes	334	445	363	179	461	351	278	352	304	484	3.551
Taquara	979	987	1.450	1.128	1.075	1.060	862	941	911	994	10.388
Taquarí	765	715	1.114	612	705	596	556	533	526	596	6.718
Tôrres	292	298	304	200	249	245	208	166	153	214	2.329
Triunfo	258	208	227	284	219	236	161	186	180	343	2.302
Tupanciretã	—	—	—	—	—	—	—	—	—	493	493
Uruguaiana	880	887	944	752	855	851	798	893	912	877	8.649
Vacaria	938	796	918	395	709	737	876	681	719	573	7.342
Venâncio Aires ...	—	—	—	330	—	547	589	552	504	578	3.100
Viamão	596	526	457	472	452	532	455	445	409	427	4.771
ESTADO	**68.262**	**66.026**	**70.132**	**53.666**	**63.629**	**61.565**	**59.753**	**61.699**	**63.825**	**70.017**	**638.574**

MOVIMENTO DA POPULAÇÃO

I — MOVIMENTO DO REGISTRO CIVIL

2. NASCIMENTOS REGISTRADOS NO ESTADO — 1930/1939

g) Número de Nascimentos, segundo os municípios

MUNICÍPIOS	ANOS										TOTAL DECÊNIO
	1930	1931	1932	1933	1934	1935	1936	1937	1938	1939	
Alegrete	836	663	621	574	535	650	705	622	645	743	6.594
Alfredo Chaves	596	638	633	577	616	595	579	569	548	562	5.913
Antônio Prado	369	397	388	410	401	400	421	373	391	402	3.952
Arroio do Meio	—	—	—	—	—	297	339	316	294	642	2.768
Arroio Grande	88	278	256	158	100	614	675	641	554	331	2.815
Bagé	1.235	1.104	945	613	1.030	1.053	1.123	888	966	1.103	10.060
Bento Gonçalves	751	772	721	777	817	670	620	588	588	642	6.956
Bom Jesús	117	311	114	144	165	135	184	152	187	279	1.788
Caçapava	482	478	442	528	415	461	516	474	469	830	5.095
Cachoeira	1.727	1.944	1.603	1.624	1.765	1.608	1.792	1.417	1.693	1.893	17.066
Caí	1.100	793	1.102	958	944	960	966	855	982	1.054	9.714
Camaquã	515	415	374	462	369	430	550	389	442	512	4.458
Candelária	331	324	361	393	285	346	363	367	381	385	3.536
Cangussú	844	805	675	689	664	831	963	771	894	905	8.041
Canoas	—	—	—	—	—	—	—	—	—	—	—
Carasinho	—	1.343	1.227	1.193	1.247	1.226	1.444	1.299	1.373	1.495	11.847
Caxias	1.305	990	985	1.070	1.237	1.137	1.118	1.091	1.133	1.195	11.261
Cruz Alta	1.268	1.319	1.207	1.317	1.175	1.262	1.353	1.350	1.389	1.498	13.139
Dom Pedrito	529	503	471	404	379	423	489	406	439	544	4.587
Encantado	1.004	1.030	1.016	959	932	772	886	800	875	907	9.181
Encruzilhada	775	554	471	562	447	430	411	401	426	597	5.074
Estrêla	868	790	837	855	857	815	874	768	813	840	8.317
Farroupilha	—	—	—	—	—	470	436	470	389	451	2.216
Flores da Cunha	355	361	323	369	423	396	401	421	367	381	3.797
Garibaldi	671	637	628	619	411	617	635	613	605	625	6.061
General Câmara	197	202	154	158	192	187	271	164	205	262	1.992
Getúlio Vargas	—	—	—	—	—	527	584	573	604	674	2.962
Gravataí	514	1.093	523	549	502	544	618	630	685	628	6.186
Guaíba	583	526	518	485	474	525	631	565	611	672	5.590
Guaporé	1.604	1.698	1.687	1.719	1.574	1.573	1.609	1.680	1.623	1.623	16.390
Herval	201	237	191	137	169	193	223	201	187	253	1.992
Ijuí	1.096	1.213	1.046	977	1.058	1.073	1.146	1.030	1.105	1.150	10.895
Iraí	—	—	—	67	235	244	271	370	198	397	1.782
Itaquí	287	189	201	238	263	267	317	294	293	344	2.693
Jaguarão	441	360	304	265	342	332	316	280	254	323	3.217
Jaguarí	315	326	315	370	407	422	492	367	445	564	4.023
José Bonifácio	2.910	2.668	2.514	1.300	1.603	1.575	2.462	2.143	2.355	3.095	22.625
Júlio de Castilhos	621	518	492	560	563	612	670	539	620	747	5.942
Lageado	1.618	1.563	1.431	1.910	1.514	1.027	1.135	1.129	1.103	1.338	13.768
Lagoa Vermelha	1.252	1.287	1.227	892	891	1.205	1.157	1.045	1.132	1.397	11.485
Lavras	223	221	176	86	202	165	168	206	208	249	1.904
Livramento	966	865	770	698	741	810	880	673	842	802	8.047
Montenegro	1.774	1.598	1.690	1.611	1.603	1.456	1.539	1.346	1.430	1.354	15.401
Novo Hamburgo	301	264	291	296	284	348	337	333	409	369	3.232
Osório	290	311	325	457	367	399	440	405	436	559	3.989
Palmeira	887	996	877	724	772	567	1.120	999	1.354	1.687	9.983

MOVIMENTO DA POPULAÇÃO

I — MOVIMENTO DO REGISTRO CIVIL

2. NASCIMENTOS REGISTRADOS NO ESTADO — 1930/1939

g) Número de Nascimentos, segundo os municípios

MUNICÍPIOS	ANOS										TOTAL DECÊNIO
	1930	1931	1932	1933	1934	1935	1936	1937	1938	1939	
Passo Fundo	2.994	1.838	1.872	1.837	2.014	2.023	2.648	2.064	2.452	3.416	23.158
Pelotas	2.454	1.827	1.634	1.337	1.376	1.492	2.033	1.653	1.824	2.194	17.824
Pinheiro Machado.	266	230	197	245	263	240	218	255	227	230	2.371
Piratiní	391	372	318	304	328	337	378	321	396	376	3.521
Pôrto Alegre	5.048	5.153	5.325	5.491	5.671	5.061	5.982	4.982	5.168	5.106	52.696
Prata	471	409	514	813	830	835	875	831	948	887	7.413
Quaraí	330	243	187	187	267	260	266	214	282	279	2.515
Rio Grande	1.705	1.488	1.400	1.332	1.396	1.632	1.794	1.276	1.597	1.791	15.411
Rio Pardo	508	249	416	449	517	611	769	532	654	980	5.685
Rosário	466	282	291	393	463	401	396	403	407	487	3.989
Santa Cruz	1.226	1.276	1.247	1.196	1.192	1.277	1.308	1.176	1.232	1.384	12.514
Santa Maria	1.907	1.399	1.390	1.331	1.317	1.634	2.198	1.422	1.586	1.578	15.762
Santa Rosa	—	531	1.190	1.129	1.275	1.519	1.904	1.518	1.909	2.747	13.722
Santa Vitória	418	358	352	407	261	268	235	243	206	287	3.035
Santiago	360	470	465	427	475	477	489	424	548	664	4.799
Santo Ângelo	2.173	1.313	844	949	728	919	1.308	962	1.208	2.152	12.556
Santo Antônio ...	720	916	974	806	683	665	816	704	726	857	7.864
São Borja	439	340	363	353	450	441	493	410	461	508	4.258
S. Franc. de Assis	467	440	402	398	372	378	380	384	391	505	4.117
S. Franc. de Paula	495	712	500	512	542	584	681	627	596	705	5.954
São Gabriel	628	676	524	751	527	633	1.154	813	873	990	7.569
São Jerônimo	894	564	544	709	672	789	940	728	797	768	7.405
São José do Norte	451	518	496	448	509	571	571	600	589	636	5.388
São Leopoldo	1.150	916	1.054	1.148	1.089	1.143	1.191	1.179	1.246	1.290	11.406
São Lourenço	647	593	717	664	636	667	730	664	733	700	6.751
São Luiz Gonzaga	1.264	1.216	1.095	1.075	963	1.242	1.359	1.229	1.319	1.538	12.300
São Pedro	511	349	337	332	319	358	447	354	358	390	3.755
São Sepé	392	354	330	351	322	291	393	301	373	650	3.757
São Vicente	443	392	347	405	399	368	366	301	371	421	3.813
Sarandí	—	—	—	—	—	—	—	—	—	—	—
Sobradinho	518	523	490	609	599	636	642	649	683	746	6.095
Soledade	743	754	604	766	457	871	926	809	916	1.413	8.259
Tapes	458	351	290	320	377	284	496	380	400	452	3.808
Taquara	1.016	1.079	1.109	1.087	986	967	1.058	883	960	1.083	10.228
Taquarí	633	583	631	500	511	460	635	515	476	530	5.474
Tôrres	166	223	178	184	183	181	201	184	199	332	2.031
Triunfo	353	274	239	218	253	256	257	262	281	378	2.771
Tupanciretã	455	441	403	426	448	416	501	453	498	642	4.683
Uruguaiana	744	846	751	742	796	838	881	754	789	1.015	8.156
Vacaria	703	645	788	673	568	780	777	721	764	924	7.343
Venâncio Aires ...	687	631	645	669	639	723	832	664	681	742	6.913
Viamão	396	458	441	366	392	351	352	333	351	445	3.885
ESTADO	**67.936**	**64.816**	**62.035**	**61.093**	**61.035**	**64.528**	**74.109**	**63.801**	**69.417**	**80.521**	**669.291**

MOVIMENTO DA POPULAÇÃO

I — MOVIMENTO DO REGISTRO CIVIL

3. CASAMENTOS REALIZADOS NO ESTADO — 1940

a) Número de Casamentos, segundo o grau de instrução dos nubentes

MUNICÍPIOS	TOTAL	ALFABETIZADOS		ANALFABETOS		PERCENTAGEM DOS ALFABETIZADOS		
		Noivos	Noivas	Noivos	Noivas	Noivos	Noivas	TOTAL
Alegrete	218	166	166	52	52	76,1	76,1	76,1
Alfredo Chaves ..	124	120	112	4	12	96,8	90,3	93,1
Antônio Prado ...	78	63	62	15	16	80,8	79,5	80,1
Arroio do Meio ..	218	202	198	16	20	92,7	90,8	91,7
Arroio Grande ...	99	68	65	31	34	68,7	65,7	67,7
Bagé	417	333	311	84	106	79,9	74,6	77,2
Bento Gonçalves .	181	173	170	8	11	95,6	93,9	94,7
Bom Jesús	83	70	63	13	20	84,3	75,9	80,1
Caçapava	231	150	167	81	64	64,9	72,3	68,6
Cachoeira	614	515	501	99	113	83,9	81,4	82,6
Caí	350	329	323	21	27	94,0	92,3	93,1
Camaquã	191	146	142	45	49	76,4	74,3	75,3
Candelária	118	100	90	18	28	84,7	76,3	80,5
Canoas	86	75	72	11	14	87,2	83,7	85,4
Cangussú	324	199	163	125	161	61,4	50,3	55,8
Carasinho	353	330	327	23	26	93,5	90,8	92,1
Caxias	280	268	262	12	18	95,7	93,6	94,6
Cruz Alta	427	372	351	55	76	87,1	82,2	84,6
Dom Pedrito	138	114	121	24	17	82,6	87,7	85,1
Encantado	245	219	220	26	25	89,4	89,8	89,6
Encruzilhada	287	173	176	114	111	60,3	61,3	60,8
Estrêla	211	204	198	7	13	96,7	93,8	95,2
Farroupilha	99	92	93	7	6	92,9	93,9	93,4
Flores da Cunha .	80	76	75	4	5	95,0	93,8	94,4
Garibaldi	129	125	117	4	12	96,9	90,7	94,8
General Câmara ..	75	52	51	23	24	69,3	68,0	68,6
Getúlio Vargas ...	145	141	132	4	13	97,2	91,0	94,1
Gravataí	126	86	84	40	42	68,3	66,7	67,5
Guaíba	154	122	119	32	35	79,2	72,0	75,6
Guaporé	363	335	309	28	54	92,3	82,9	87,6
Herval	54	45	47	9	7	83,3	87,0	85,1
Ijuí	289	276	269	13	20	95,5	90,3	92,9
Iraí	85	54	47	31	38	63,5	55,3	59,4
Itaquí	94	76	69	18	25	80,9	73,4	77,1
Jaguarão	111	87	86	24	25	78,4	77,5	77,9
Jaguarí	134	106	104	28	30	79,1	77,6	78,3
José Bonifácio ...	706	637	609	69	97	90,2	86,3	88,2
Júlio de Castilhos.	118	102	96	16	22	86,4	81,4	83,9
Lageado	348	321	297	27	51	92,2	85,3	88,7
Lagoa Vermelha .	260	224	184	36	76	86,2	70,8	78,5
Lavras	75	46	50	29	25	61,3	66,7	64,0
Livramento	229	181	175	48	54	79,0	76,4	77,7
Montenegro	369	342	333	27	36	92,7	90,2	91,4
Novo Hamburgo ..	145	136	136	9	9	93,8	93,8	92,8
Osório	166	118	106	48	60	71,1	63,9	67,5
Palmeira	460	363	323	97	137	78,9	70,2	74,5

MOVIMENTO DA POPULAÇÃO

I — MOVIMENTO DO REGISTRO CIVIL

3. CASAMENTOS REALIZADOS NO ESTADO — 1940

a) Número de Casamentos, segundo o grau de instrução dos nubentes

MUNICÍPIOS	TOTAL	ALFABETIZADOS		ANALFABETOS		PERCENTAGEM DOS ALFABETIZADOS		
		Noivos	Noivas	Noivos	Noivas	Noivos	Noivas	TOTAL
Passo Fundo	399	350	333	49	66	87,7	83,5	85,6
Pelotas	775	682	648	93	127	88,0	83,6	85,8
Pinheiro Machado.	80	60	59	20	21	75,0	73,8	74,4
Piratiní	126	84	60	42	66	66,7	47,6	57,1
Pôrto Alegre	2.265	2.162	2.098	103	167	104,8	92,6	98,7
Prata	156	143	138	13	18	91,5	88,5	90,0
Quaraí	79	59	69	20	10	74,7	87,3	81,0
Rio Grande	502	469	456	33	46	93,4	90,8	92,1
Rio Pardo	223	155	141	68	82	69,5	63,2	66,3
Rosário	152	118	118	34	34	77,6	77,6	77,6
Santa Cruz.....	412	391	382	21	30	94,9	92,7	93,8
Santa Maria	503	449	419	54	84	89,3	83,3	86,3
Santa Rosa	598	536	512	62	86	89,6	85,6	87,6
Santa Vitória	97	84	78	13	19	86,6	80,4	83,5
Santiago	193	143	130	50	63	74,1	67,4	70,7
Santo Ângelo	468	378	352	90	116	80,8	75,2	78,0
Santo Antônio ...	331	258	228	73	103	77,9	68,9	73,4
São Borja	162	128	118	34	44	79,0	72,8	75,9
S. Franc. de Assis	142	88	83	54	59	61,0	58,5	59,7
S. Franc. de Paula	171	138	124	33	47	80,7	72,5	76,6
São Gabriel	323	242	218	81	105	74,9	67,5	71,2
São Jerônimo	250	183	166	67	84	73,2	66,4	69,8
São José do Norte	139	73	51	66	88	52,5	36,7	44,6
São Leopoldo	407	382	373	25	34	93,9	91,6	92,7
São Lourenço	183	147	139	36	44	80,3	75,0	77,6
São Luiz Gonzaga	406	351	322	55	84	86,2	79,3	82,7
São Pedro	105	87	79	18	26	82,9	75,2	79,0
São Sepé	123	78	78	45	45	63,4	63,4	63,4
São Vicente	113	73	73	40	40	64,6	64,6	64,6
Sarandí	191	167	149	24	42	87,4	78,0	82,7
Sobradinho	165	150	142	15	23	90,9	86,1	88,5
Soledade	291	227	206	64	85	78,0	70,8	74,4
Tapes	107	72	67	35	40	67,3	6,26	64,9
Taquara	344	318	305	26	39	92,4	88,7	90,5
Taquarí	212	166	168	46	44	78,3	79,2	78,7
Tôrres	56	43	21	13	35	76,8	37,5	57,1
Triunfo	87	68	64	19	23	72,2	73,6	72,9
Tupanciretã	136	113	113	23	23	83,1	83,1	83,1
Uruguaiana	228	204	205	24	23	89,5	89,9	89,7
Vacaria	175	146	137	29	38	83,4	78,3	80,8
Venâncio Aires ...	228	201	200	27	28	88,2	87,7	87,9
Viamão	100	77	70	23	30	77,0	70,0	73,5
ESTADO	**22.290**	**18.975**	**18.063**	**3.315**	**4.227**	**85,1**	**81,0**	**83,1**

MOVIMENTO DA POPULAÇÃO

I — MOVIMENTO DO REGISTRO CIVIL

3. CASAMENTOS REALIZADOS NO ESTADO — 1940

b) Número de Casamentos, segundo o estado civil dos nubentes

MUNICÍPIOS	TOTAL	SOLTEIRO COM:		VIÚVO COM:	
		Solteira	Viúva	Solteira	Viúva
Alegrete	218	208	2	8	—
Alfredo Chaves	124	119	1	4	—
Antônio Prado	78	76	—	2	—
Arroio do Meio	218	214	—	2	2
Arroio Grande	99	86	1	11	1
Bagé	417	383	9	21	4
Bento Gonçalves	181	176	—	5	—
Bom Jesús	83	78	2	2	1
Caçapava	231	215	2	14	—
Cachoeira	614	588	5	15	6
Caí	350	344	—	5	1
Camaquã	191	180	2	8	1
Candelária	118	114	—	3	1
Canoas	86	80	1	5	—
Cangussú	324	304	7	12	1
Carasinho	353	337	2	14	—
Caxias	280	266	2	12	—
Cruz Alta	427	402	5	18	2
Dom Pedrito	138	126	1	11	—
Encantado	245	241	1	2	1
Encruzilhada	287	271	2	13	1
Estrêla	211	206	—	2	3
Farroupilha	99	93	1	3	2
Flores da Cunha	80	75	1	4	—
Garibaldi	129	126	—	2	1
General Câmara	75	71	—	2	2
Getúlio Vargas	145	143	—	2	—
Gravataí	126	122	—	3	1
Guaíba	154	147	2	5	—
Guaporé	363	356	1	6	—
Herval	54	50	—	4	—
Ijuí	289	279	2	4	4
Iraí	85	85	—	—	—
Itaquí	94	92	1	1	—
Jaguarão	111	97	5	7	2
Jaguarí	134	127	—	6	1
José Bonifácio	706	684	4	15	3
Júlio de Castilhos	118	112	2	3	1
Lageado	348	343	1	3	1
Lagoa Vermelha	260	250	—	9	1
Lavras	75	73	—	1	1
Livramento	229	211	5	12	1
Montenegro	369	359	4	5	1
Novo Hamburgo	145	130	3	11	1
Osório	166	163	—	3	—
Palmeira	460	439	6	12	3

MOVIMENTO DA POPULAÇÃO

I — MOVIMENTO DO REGISTRO CIVIL

3. CASAMENTOS REALIZADOS NO ESTADO — 1940

b) Número de Casamentos, segundo o estado civil dos nubentes

MUNICÍPIOS	TOTAL	SOLTEIRO COM:		VIÚVO COM:	
		Solteira	Viúva	Solteira	Viúva
Passo Fundo	399	386	3	8	2
Pelotas	775	716	12	41	6
Pinheiro Machado	80	74	—	5	1
Piratiní	126	114	—	11	1
Pôrto Alegre	2.265	2.065	51	116	33
Prata	156	150	3	3	—
Quaraí	79	74	—	5	—
Rio Grande	502	465	5	22	10
Rio Pardo	223	213	—	9	1
Rosário	152	145	1	4	2
Santa Cruz	412	399	3	10	—
Santa Maria	503	464	6	27	6
Santa Rosa	598	588	1	7	2
Santa Vitória	97	91	—	5	1
Santiago	193	184	1	8	—
Santo Ângelo	468	450	4	14	—
Santo Antônio	331	318	—	12	1
São Borja	162	156	—	6	—
Sço Francisco de Assis	142	134	2	5	1
São Francisco de Paula	171	156	4	11	—
São Gabriel	323	290	5	23	5
São Jerônimo	250	245	1	4	—
São José do Norte	139	126	4	8	1
São Leopoldo	407	389	3	12	3
São Lourenço	183	174	2	6	1
São Luiz Gonzaga	406	398	2	6	—
São Pedro	105	101	1	3	—
São Sepé	123	115	1	7	—
São Vicente	113	107	—	5	1
Sarandí	191	182	—	6	3
Sobradinho	165	164	—	1	—
Soledade	291	284	1	6	—
Tapes	107	100	2	4	1
Taquara	344	330	5	8	1
Taquarí	212	204	1	5	2
Tôrres	56	53	—	1	2
Triunfo	87	84	1	1	1
Tupanciretã	136	123	3	9	1
Uruguaiana	228	215	3	5	5
Vacaria	175	163	1	8	3
Venâncio Aires	228	222	—	4	1
Viamão	100	94	2	4	—
ESTADO	**22.290**	**21.146**	**218**	**777**	**149**

MOVIMENTO DA POPULAÇÃO

I — MOVIMENTO DO REGISTRO CIVIL

3. CASAMENTOS REALIZADOS NO ESTADO — 1940

c) Número de Casamentos, segundo a nacionalidade dos nubentes

MUNICÍPIOS	TOTAL	BRASILEIROS COM:		ESTRANGEIROS COM:	
		Brasileiras	Estrangeiras	Brasileiras	Estrangeiras
Alegrete	218	211	1	6	—
Alfredo Chaves	124	123	—	1	—
Antônio Prado	78	78	—	—	—
Arroio do Meio	218	215	1	2	—
Arroio Grande	99	97	—	2	—
Bagé	417	398	5	13	1
Bento Gonçalves	181	180	—	1	—
Bom Jesús	83	83	—	—	—
Caçapava	231	230	—	—	1
Cachoeira	614	609	1	—	—
Caí	350	348	—	2	—
Camaquã	191	191	—	—	—
Candelária	118	118	—	—	—
Canoas	86	80	2	4	—
Cangussú	324	322	—	2	—
Carasinho	353	347	2	3	1
Caxias	280	272	2	5	1
Cruz Alta	427	421	1	4	1
Dom Pedrito	138	124	2	10	2
Encantado	245	243	—	2	—
Encruzilhada	287	283	1	2	1
Estrêla	211	209	1	1	—
Farroupilha	99	98	—	1	—
Flores da Cunha	80	80	—	—	—
Garibaldi	129	125	1	2	1
General Câmara	75	74	1	—	—
Getúlio Vargas	145	139	—	5	1
Gravataí	126	126	—	—	—
Guaíba	154	152	1	1	—
Guaporé	363	361	1	1	—
Herval	54	47	3	4	—
Ijuí	289	274	5	7	3
Iraí	85	83	1	1	—
Itaquí	94	88	1	5	—
Jaguarão	111	88	6	10	7
Jaguarí	134	130	2	2	—
José Bonifácio	706	655	17	26	8
Júlio de Castilhos	118	117	1	—	—
Lageado	348	348	—	—	—
Lagoa Vermelha	260	259	1	—	—
Lavras	75	74	—	1	—
Livramento	229	197	11	19	2
Montenegro	369	367	—	—	2
Novo Hamburgo	145	139	2	4	—
Osório	166	163	1	2	—
Palmeira	460	455	2	3	—

MOVIMENTO DA POPULAÇÃO

I — MOVIMENTO DO REGISTRO CIVIL

3. CASAMENTOS REALIZADOS NO ESTADO — 1940

c) Número de Casamentos, segundo a nacionalidade dos nubentes

MUNICÍPIOS	TOTAL	BRASILEIROS COM:		ESTRANGEIROS COM:	
		Brasileiras	Estrangeiras	Brasileiras	Estrangeiras
Passo Fundo	399	396	—	3	—
Pelotas	775	742	9	23	1
Pinheiro Machado	80	78	1	1	—
Piratiní	126	126	—	—	—
Pôrto Alegre	2.265	2.037	55	129	44
Prata	156	155	—	1	—
Quaraí	79	77	—	2	—
Rio Grande	502	467	5	25	5
Rio Pardo	223	222	1	—	—
Rosário	152	149	—	3	—
Santa Cruz	412	404	1	7	—
Santa Maria	503	494	4	5	—
Santa Rosa	598	540	24	22	12
Santa Vitória	97	80	3	12	2
Santiago	193	187	—	6	—
Santo Ângelo	468	453	5	9	1
Santo Antônio	331	331	—	—	—
São Borja	162	156	2	4	—
Sço Francisco de Assis	142	141	—	1	—
São Francisco de Paula	171	170	—	1	—
São Gabriel	323	316	4	3	—
São Jerônimo	250	237	3	9	1
São José do Norte	139	138	1	—	—
São Leopoldo	407	402	—	5	—
São Lourenço	183	182	—	1	—
São Luiz Gonzaga	406	390	10	5	1
São Pedro	105	103	—	2	—
São Sepé	123	123	—	—	—
São Vicente	113	111	—	2	—
Sarandí	191	190	—	1	—
Sobradinho	165	165	—	—	—
Soledade	291	290	—	—	—
Tapes	107	107	—	—	—
Taquara	344	342	—	2	—
Taquarí	212	210	—	2	—
Tôrres	56	56	—	—	—
Triunfo	87	87	—	—	—
Tupanciretã	136	134	1	1	—
Uruguaiana	228	207	5	15	1
Vacaria	175	174	—	1	—
Venâncio Aires	228	228	—	—	—
Viamão	100	100	—	—	—
ESTADO	**22.290**	**21.518**	**210**	**462**	**100**

MOVIMENTO DA POPULAÇÃO

I — MOVIMENTO DO REGISTRO CIVIL

3. CASAMENTOS REALIZADOS NO ESTADO — 1940

d) Número de Casamentos, segundo a idade dos noivos

MUNICÍPIOS	Até 16 anos	De 17 anos	De 18 anos	De 19 anos	De 20 anos	De 21 anos	De 22 anos	De 23 anos	De 24 anos
Alegrete	—	—	2	3	5	11	15	22	25
Alfredo Chaves	—	—	2	1	8	7	12	24	12
Antônio Prado	—	—	1	3	9	15	7	12	4
Arroio do Meio	2	1	—	—	2	2	3	5	7
Arroio Grande	—	—	—	7	7	12	16	20	28
Bagé	1	2	8	6	10	22	25	29	33
Bento Gonçalves	—	—	—	7	6	14	25	29	20
Bom Jesús	—	1	2	1	5	6	10	12	6
Caçapava	—	—	4	3	12	3	15	24	21
Cachoeira	—	1	9	19	38	53	64	61	57
Caí	—	—	1	5	22	34	36	41	44
Camaquã	1	1	2	4	16	17	18	18	16
Candelária	—	—	3	12	15	12	12	12	16
Cangussú	—	2	7	9	9	20	28	32	23
Canoas	—	1	—	2	2	6	5	12	7
Carasinho	—	—	1	12	22	45	33	50	39
Caxias	—	—	5	9	16	26	32	24	24
Cruz Alta	—	1	3	10	35	31	40	45	57
Dom Pedrito	—	1	—	4	4	10	10	14	15
Encantado	—	1	2	5	10	22	27	29	23
Encruzilhada	—	1	7	3	8	14	21	30	25
Estrêla	—	1	2	5	18	12	21	35	29
Farroupilha	—	—	—	5	4	5	7	7	11
Flores da Cunha	—	—	—	1	12	8	7	10	9
Garibaldi	—	—	—	6	5	16	11	12	15
General Câmara	—	—	1	1	4	8	6	9	7
Getúlio Vargas	—	2	2	5	13	16	14	16	13
Gravataí	—	—	—	1	5	11	10	17	11
Guaíba	1	—	4	5	7	6	17	17	13
Guaporé	—	—	7	19	31	36	40	57	31
Herval	—	—	—	1	1	2	2	3	2
Ijuí	—	—	6	5	22	28	41	43	41
Iraí	—	—	2	4	2	8	3	8	9
Itaquí	—	—	1	1	5	8	9	7	10
Jauarão	—	—	1	1	4	1	15	12	3
Jaguarí	—	1	2	2	6	15	10	12	23
José Bonifácio	—	2	12	15	34	67	77	75	62
Júlio de Castilhos	—	—	1	2	11	10	9	15	12
Lageado	—	—	2	11	20	22	42	32	33
Lagoa Vermelha	—	1	9	14	21	45	29	24	31
Lavras	—	—	—	4	4	9	4	6	8
Livramento	—	2	1	1	12	9	7	14	18
Montenegro	—	—	5	6	15	29	42	46	43
Novo Hamburgo	—	2	1	2	3	8	19	12	10
Osório	—	1	5	2	9	7	15	15	16
Palmeira	—	—	3	10	29	44	45	50	42

MOVIMENTO DA POPULAÇÃO

I — MOVIMENTO DO REGISTRO CIVIL

3. CASAMENTOS REALIZADOS NO ESTADO — 1940

d) Número de Casamentos, segundo a idade dos noivos

MUNICÍPIOS	Até 16 anos	De 17 anos	De 18 anos	De 19 anos	De 20 anos	De 21 anos	De 22 anos	De 23 anos	De 24 anos
Passo Fundo	—	—	9	15	27	46	51	44	42
Pelotas	4	3	10	16	44	50	58	83	78
Pinheiro Machado	—	—	—	—	—	4	2	3	3
Piratiní	—	—	—	1	3	4	7	6	11
Pôrto Alegre	1	1	40	58	87	140	155	165	180
Prata	1	—	3	4	18	19	15	22	16
Quaraí	—	—	1	3	6	1	5	9	6
Rio Grande	3	3	3	20	27	35	36	44	35
Rio Pardo	1	—	6	7	6	16	11	28	15
Rosário	—	1	2	2	7	15	8	8	21
Santa Cruz	—	2	9	14	33	47	49	42	55
Santa Maria	1	2	5	9	20	50	43	34	52
Santa Rosa	1	—	4	22	43	54	66	67	57
Santa Vitória	—	—	—	1	1	4	2	3	7
Santiago	—	1	1	5	11	17	24	10	14
Santo Ângelo	1	—	9	13	27	36	50	42	53
Santo Antônio	1	1	4	7	9	27	44	24	47
São Borja	—	—	2	3	2	9	13	14	17
São Francisco de Assis	—	—	1	2	8	8	14	14	18
São Francisco de Paula	—	—	1	5	15	6	7	24	15
São Gabriel	1	3	6	7	6	13	24	32	23
São Jerônimo	—	—	5	9	13	24	27	25	26
São José do Norte	—	—	1	4	6	9	9	15	17
São Leopoldo	—	2	4	7	24	33	42	48	37
São Lourenço	—	—	4	4	8	17	15	16	26
São Luiz Gonzaga	—	—	12	10	29	31	36	41	28
São Pedro	—	3	2	4	2	16	6	13	14
São Sepé	—	1	—	1	7	6	5	16	16
São Vicente	—	—	1	4	8	3	12	10	10
Sarandí	—	—	3	5	12	12	15	16	14
Sobradinho	—	2	2	6	18	28	18	21	17
Soledade	—	1	3	6	18	27	32	41	28
Tapes	—	—	1	3	3	8	8	12	11
Taquara	—	2	2	10	23	44	40	35	40
Taquarí	—	1	1	3	10	25	19	27	36
Tôrres	—	—	1	—	3	7	4	1	4
Triunfo	—	—	1	7	4	7	3	12	12
Tupanciretã	—	—	—	6	6	10	10	13	13
Uruguaiana	—	2	6	10	6	12	7	14	15
Vacaria	—	—	5	8	14	20	25	15	17
Venâncio Aires	—	1	4	6	16	26	36	20	32
Viamão	—	—	1	—	—	7	3	11	13
ESTADO	20	57	301	581	1.188	1.785	2.012	2.239	2.195

MOVIMENTO DA POPULAÇÃO

I — MOVIMENTO DO REGISTRO CIVIL

3. CASAMENTOS REALIZADOS NO ESTADO — 1940

d) Número de Casamentos, segundo a idade dos noivos

MUNICÍPIOS	De 25 anos	De 26 a 30 anos	De 31 a 35 anos	De 36 a 40 anos	De 41 a 45 anos	De 46 a 50 anos	De 51 a 60 anos	De + de 60 anos	TOTAL
Alegrete	16	56	36	11	8	6	2	—	218
Alfredo Chaves	15	32	6	3	—	1	1	—	124
Antônio Prado	5	13	4	5	—	—	—	—	78
Arroio do Meio	7	35	13	13	3	1	2	3	99
Arroio Grande	13	63	29	12	3	4	4	—	218
Bagé	31	134	57	28	8	13	8	2	417
Bento Gonçalves	13	40	13	10	2	2	—	—	181
Bom Jesús	8	20	10	—	2	—	—	—	83
Caçapava	18	73	30	10	8	6	4	—	231
Cachoeira	64	163	54	13	9	5	4	—	614
Caí	39	82	24	11	4	4	3	—	350
Camaquã	20	47	18	9	2	1	1	—	191
Candelária	12	18	3	2	—	1	—	—	118
Cangussú	32	109	30	12	3	4	2	2	324
Canoas	10	21	13	4	2	1	—	—	86
Carasinho	28	83	20	12	3	2	2	1	353
Caxias	30	81	14	7	5	1	6	—	280
Cruz Alta	37	99	35	13	7	4	8	2	427
Dom Pedrito	12	35	15	12	4	—	1	1	138
Encantado	29	65	19	10	2	1	—	—	245
Encruzilhada	34	81	34	13	7	6	2	1	287
Estrêla	14	53	15	2	2	1	1	—	211
Farroupilha	8	37	4	3	3	2	3	—	99
Flores da Cunha	3	21	3	2	3	1	—	—	80
Garibaldi	9	34	14	4	1	1	1	—	129
General Câmara	10	16	6	5	—	1	—	1	75
Getúlio Vargas	14	29	11	6	2	1	1	—	145
Gravataí	10	37	14	5	1	—	4	—	126
Guaíba	19	47	12	3	—	—	2	1	154
Guaporé	30	74	22	10	2	3	1	—	363
Herval	3	22	8	5	2	1	1	1	54
Ijuí	28	46	22	4	2	—	—	1	289
Iraí	9	20	7	4	4	5	—	—	85
Itaquí	12	23	9	5	2	1	1	—	94
Jauarão	12	33	14	2	7	1	4	1	111
Jaguarí	11	27	17	4	1	2	—	1	134
José Bonifácio	53	157	66	42	26	12	6	—	706
Júlio de Castilhos	10	29	10	7	—	1	—	1	118
Lageado	43	90	29	12	4	4	4	—	348
Lagoa Vermelha	17	35	14	10	2	3	5	—	260
Lavras	6	19	9	1	2	1	2	—	75
Livramento	19	67	31	25	8	6	7	2	229
Montenegro	37	98	29	14	3	1	1	—	369
Novo Hamburgo	14	45	19	5	2	2	—	1	145
Osório	20	43	18	10	3	1	1	—	166
Palmeira	41	123	41	15	6	8	3	—	460

MOVIMENTO DA POPULAÇÃO

I — MOVIMENTO DO REGISTRO CIVIL

3. CASAMENTOS REALIZADOS NO ESTADO — 1940

d) Número de Casamentos, segundo a idade dos noivos

MUNICÍPIOS	De 25 anos	De 26 a 30 anos	De 31 a 35 anos	De 36 a 40 anos	De 41 a 45 anos	De 46 a 50 anos	De 51 a 60 anos	De + de 60 anos	TOTAL
Passo Fundo	20	89	33	15	3	3	2	—	399
Pelotas	72	200	68	39	19	16	10	5	775
Pinheiro Machado	9	34	9	9	2	3	2	—	80
Piratiní	9	42	17	18	4	2	2	—	126
Pôrto Alegre	184	626	292	143	64	53	58	18	2.265
Prata	13	30	7	4	3	1	—	—	156
Quaraí	4	18	12	7	2	4	1	—	79
Rio Grande	45	116	56	30	24	13	7	5	502
Rio Pardo	22	71	25	3	9	2	1	—	223
Rosário	12	39	16	12	2	5	2	—	152
Santa Cruz	32	94	21	6	5	1	1	1	412
Santa Maria	47	133	45	27	17	5	9	4	503
Santa Rosa	48	126	61	20	13	10	4	2	598
Santa Vitória	9	31	17	12	7	1	1	1	97
Santiago	16	49	20	15	5	1	4	—	193
Santo Ângelo	37	131	33	22	4	6	2	2	468
Santo Antônio	37	93	19	9	4	4	—	1	331
São Borja	18	58	10	5	4	3	4	—	162
São Francisco de Assis..	15	33	16	4	6	1	1	1	142
São Francisco de Paula.	19	37	20	10	6	3	3	—	171
São Gabriel	28	84	42	25	10	13	5	1	323
São Jerônimo	15	58	26	13	4	2	3	—	250
São José do Norte	5	40	16	8	5	1	2	1	139
São Leopoldo	49	101	37	8	4	2	6	3	407
São Lourenço	14	55	15	6	1	1	1	—	183
São Luiz Gonzaga	44	125	27	10	7	5	1	—	406
São Pedro	9	19	7	9	—	1	—	—	105
São Sepé	9	33	14	6	4	3	2	—	123
São Vicente	7	36	8	7	2	1	4	—	113
Sarandí	18	51	18	17	7	3	—	—	191
Sobradinho	9	30	6	4	1	1	2	—	165
Soledade	26	77	20	7	2	1	2	—	291
Tapes	9	34	9	6	1	2	—	—	107
Taquara	34	65	28	10	7	2	2	—	344
Taquarí	18	48	11	6	2	3	—	2	212
Tôrres	8	17	7	2	—	—	2	—	56
Triunfo	7	24	3	4	2	1	—	—	87
Tupanciretã	13	30	13	13	6	1	2	—	136
Uruguaiana	19	70	34	10	13	4	5	1	228
Vacaría	15	37	14	2	1	—	1	1	175
Venâncio Aires	21	43	9	6	1	5	2	—	228
Viamão	19	31	5	4	4	2	—	—	100
ESTADO	**1.989**	**5.733**	**2.087**	**1.008**	**457**	**313**	**254**	**71**	**22.290**

MOVIMENTO DA POPULAÇÃO

I — MOVIMENTO DO REGISTRO CIVIL

3. CASAMENTOS REALIZADOS NO ESTADO — 1940

e) Número de Casamentos, segundo a idade das noivas

MUNICÍPIOS	Até 16 anos	De 17 anos	De 18 anos	De 19 anos	De 20 anos	De 21 anos	De 22 anos	De 23 anos	De 24 anos
Alegrete	14	14	12	16	22	14	14	10	22
Alfredo Chaves	3	7	9	15	13	10	12	18	6
Antônio Prado	4	5	8	8	8	9	10	5	3
Arroio do Meio	7	8	18	6	3	3	10	8	3
Arroio Grande	5	5	8	16	9	25	19	21	19
Bagé	39	38	39	33	47	32	28	21	25
Bento Gonçalves	1	6	10	24	19	22	29	14	10
Bom Jesús	7	8	9	15	5	5	6	2	6
Caçapava	19	19	20	32	24	20	11	10	11
Cachoeira	55	54	49	75	91	48	51	44	27
Caí	9	23	34	35	39	41	35	23	27
Camaquã	23	25	19	21	16	21	7	13	3
Candelária	9	13	19	15	18	8	11	5	6
Cangussú	21	38	29	33	28	39	29	21	15
Canoas	12	14	10	7	10	5	6	5	3
Carasinho	28	21	31	45	44	46	34	29	14
Caxias	13	14	19	29	35	23	30	25	17
Cruz Alta	22	32	50	53	44	44	46	29	15
Dom Pedrito	20	15	9	11	17	7	8	8	8
Encantado	1	6	16	32	27	25	23	22	20
Encruzilhada	29	20	28	29	28	25	20	17	16
Estrêla	7	14	12	29	25	23	32	23	14
Farroupilha	3	2	7	6	22	6	13	8	3
Flores da Cunha	1	3	3	10	11	12	14	5	4
Garibaldi	—	2	6	10	21	16	9	10	13
General Câmara	2	14	7	14	4	5	4	8	3
Getúlio Vargas	9	6	15	21	17	12	14	14	5
Gravataí	3	12	13	10	21	22	9	8	4
Guaíba	16	18	20	18	20	14	9	9	10
Guaporé	8	19	26	44	49	45	41	29	17
Herval	3	6	7	3	2	5	6	1	—
Ijuí	21	16	30	42	36	34	27	32	11
Iraí	6	6	5	7	9	7	9	8	3
Itaquí	7	4	8	14	10	7	10	7	4
Jauarão	10	7	13	8	7	11	2	7	10
Jaguarí	9	8	19	14	18	13	11	10	6
José Bonifácio	41	40	56	85	83	69	44	50	35
Júlio de Castilhos	12	2	7	9	22	6	12	8	12
Lageado	16	26	24	27	35	33	44	34	11
Lagoa Vermelha	24	31	35	32	30	25	17	21	12
Lavras	14	5	12	3	7	5	5	2	5
Livramento	22	23	16	21	17	12	16	11	5
Montenegro	19	20	24	33	46	57	26	30	21
Novo Hamburgo	6	9	12	21	7	12	24	10	9
Osório	15	7	13	23	17	15	10	17	11
Palmeira	35	52	47	62	43	42	44	20	24

MOVIMENTO DA POPULAÇÃO

I — MOVIMENTO DO REGISTRO CIVIL

3. CASAMENTOS REALIZADOS NO ESTADO — 1940

e) Número de Casamentos, segundo a idade das noivas

MUNICÍPIOS	Até 16 anos	De 17 anos	De 18 anos	De 19 anos	De 20 anos	De 21 anos	De 22 anos	De 23 anos	De 24 anos
Passo Fundo	35	32	44	50	43	35	26	31	26
Pelotas	79	40	72	74	70	65	66	56	51
Pinheiro Machado	7	4	4	8	5	4	4	10	3
Piratiní	5	6	8	7	8	11	16	9	4
Pôrto Alegre	176	163	178	196	212	174	186	131	129
Prata	7	4	15	23	22	12	18	12	13
Quaraí	2	8	10	5	8	6	6	3	6
Rio Grande	42	40	44	49	51	45	40	25	26
Rio Pardo	33	15	27	29	27	15	12	13	10
Rosário	11	24	12	12	12	13	11	7	10
Santa Cruz	41	27	41	54	44	49	31	31	20
Santa Maria	52	33	50	51	57	44	43	31	27
Santa Rosa	37	47	61	71	56	61	52	36	34
Santa Vitória	5	4	5	7	10	7	6	8	10
Santiago	20	23	27	17	20	19	16	15	9
Santo Ângelo	49	44	58	54	44	46	33	28	32
Santo Antônio	17	28	42	32	48	31	36	24	14
São Borja	15	23	11	8	17	16	12	9	15
São Francisco de Assis	15	9	12	9	12	12	20	9	6
São Francisco de Paula	22	14	13	21	17	6	13	13	3
São Gabriel	35	32	22	36	17	28	26	14	14
São Jerônimo	40	24	34	20	29	17	14	12	18
São José do Norte	19	16	18	14	10	8	7	10	6
São Leopoldo	16	21	28	52	49	47	54	31	19
São Lourenço	10	12	17	17	22	20	16	9	14
São Luiz Gonzaga	30	32	26	28	39	47	40	33	26
São Pedro	17	13	9	7	13	8	7	6	4
São Sepé	6	9	12	19	11	13	7	9	8
São Vicente	7	5	18	12	13	11	8	7	7
Sarandí	4	17	13	21	19	15	15	18	7
Sobradinho	17	14	24	14	13	17	18	13	6
Soledade	29	27	37	34	25	25	18	23	13
Tapes	12	11	17	11	10	16	6	6	4
Taquara	30	21	32	44	38	30	32	23	13
Taquarí	17	17	25	22	30	14	20	14	12
Tôrres	2	9	6	4	5	2	8	1	3
Triunfo	17	13	8	9	10	9	3	2	2
Tupanciretã	14	8	13	21	11	10	9	8	9
Uruguaiana	25	10	19	16	20	13	18	8	12
Vacaria	27	14	13	24	22	13	13	8	8
Venâncio Aires	18	18	30	21	32	24	20	8	13
Viamão	7	6	11	14	10	15	6	6	7
ESTADO	**1.719**	**1.674**	**2.049**	**2.353**	**2.357**	**2.053**	**1.903**	**1.502**	**1.201**

MOVIMENTO DA POPULAÇÃO

I — MOVIMENTO DO REGISTRO CIVIL

3. CASAMENTOS REALIZADOS NO ESTADO — 1940

e) Número de Casamentos, segundo a idade das noivas

MUNICÍPIOS	De 25 anos	De 26 a 30 anos	De 31 a 35 anos	De 36 a 40 anos	De 41 a 45 anos	De 46 a 50 anos	De 51 a 60 anos	De + de 60 anos	TOTAL
Alegrete	11	45	17	2	4	—	1	—	218
Alfredo Chaves	7	17	4	1	2	—	—	—	124
Antônio Prado	2	11	4	1	—	—	—	—	78
Arroio do Meio	6	13	4	4	3	3	—	—	99
Arroio Grande	15	41	20	7	3	5	—	—	218
Bagé	16	60	18	11	4	2	4	—	417
Bento Gonçalves	9	25	9	2	1	—	—	—	181
Bom Jesús	3	10	4	1	1	—	—	1	83
Caçapava	16	37	5	6	1	—	—	—	231
Cachoeira	20	71	21	3	3	2	—	—	614
Caí	12	43	14	10	3	2	—	—	350
Camaquã	6	39	3	5	—	—	—	—	191
Candelária	3	8	2	—	1	—	—	—	118
Cangussú	18	39	7	3	4	—	—	—	324
Canoas	4	3	4	3	—	—	—	—	86
Carasinho	12	38	4	4	2	1	—	—	353
Caxias	15	37	11	6	4	2	—	—	280
Cruz Alta	12	44	16	12	6	1	1	—	427
Dom Pedrito	6	20	5	3	1	—	—	—	138
Encantado	15	39	15	3	1	—	—	—	245
Encruzilhada	18	32	11	8	5	1	—	—	287
Estrêla	9	15	6	2	—	—	—	—	211
Farroupilha	3	11	6	7	1	1	—	—	99
Flores da Cunha	2	9	2	7	—	1	—	—	80
Garibaldi	7	25	5	5	—	—	—	—	129
General Câmara	1	6	1	3	1	1	1	—	75
Getúlio Vargas	6	19	2	4	—	—	1	—	145
Gravataí	2	17	2	1	1	—	1	—	126
Guaíba	6	10	2	2	—	—	—	—	154
Guaporé	11	38	23	12	1	—	—	—	363
Herval	2	12	4	3	—	—	—	—	54
Ijuí	5	23	7	3	2	—	—	—	289
Iraí	3	5	8	6	1	2	—	—	85
Itaqui	3	15	4	1	—	—	—	—	94
Jaguarão	6	16	3	5	4	—	2	—	111
Jaguarí	5	12	7	2	—	—	—	—	134
José Bonifácio	27	82	46	28	17	2	1	—	706
Júlio de Castilhos	4	16	5	1	1	—	1	—	118
Lageado	13	49	15	10	5	5	1	—	348
Lagoa Vermelha	2	18	5	4	2	—	2	—	260
Lavras	2	11	1	2	—	1	—	—	75
Livramento	9	34	19	17	3	2	2	—	229
Montenegro	18	49	17	6	3	—	—	—	369
Novo Hamburgo	5	17	8	2	—	3	—	—	145
Osório	8	23	4	2	1	—	—	—	166
Palmeira	15	46	16	12	1	—	1	—	460

MOVIMENTO DA POPULAÇÃO

I — MOVIMENTO DO REGISTRO CIVIL

3. CASAMENTOS REALIZADOS NO ESTADO — 1940

e) Número de Casamentos, segundo a idade das noivas

MUNICÍPIOS	De 25 anos	De 26 a 30 anos	De 31 a 35 anos	De 36 a 40 anos	De 41 a 45 anos	De 46 a 50 anos	De 51 a 60 anos	De + de 60 anos	TOTAL
Passo Fundo	15	42	11	4	3	2	—	—	399
Pelotas	43	89	29	19	3	10	8	1	775
Pinheiro Machado	9	14	4	1	1	—	1	1	80
Piratini	9	28	11	1	2	—	1	—	126
Pôrto Alegre	105	303	142	80	45	24	20	1	2.265
Prata	5	15	7	3	—	—	—	—	156
Quaraí	5	11	5	3	1	—	—	—	79
Rio Grande	22	56	23	17	9	11	1	1	502
Rio Pardo	8	27	3	2	2	—	—	—	223
Rosário	7	19	5	5	3	—	1	—	152
Santa Cruz	15	42	9	5	2	1	—	—	412
Santa Maria	30	48	18	10	4	2	3	—	503
Santa Rosa	17	69	26	20	4	2	5	—	598
Santa Vitória	10	11	7	4	2	—	1	—	97
Santiago	—	18	6	2	1	—	—	—	193
Santo Ângelo	15	42	11	5	2	4	—	1	468
Santo Antônio	9	33	8	7	1	1	—	—	331
São Borja	9	16	3	3	3	1	1	—	162
São Francisço de Assis	8	16	7	5	—	1	1	—	142
São Francisco de Paula	7	22	4	9	5	2	—	—	171
São Gabriel	14	45	17	9	7	3	2	2	323
São Jerônimo	4	18	10	6	3	1	—	—	250
São José do Norte	3	11	8	4	2	2	1	—	139
São Leopoldo	18	37	18	7	6	1	2	1	407
São Lourenço	12	20	10	3	—	1	—	—	183
São Luiz Gonzaga	26	52	19	7	1	—	—	—	406
São Pedro	4	13	3	1	—	—	—	—	105
São Sepé	7	13	6	2	1	—	—	—	123
São Vicente	5	11	6	1	—	1	1	—	113
Sarandí	8	34	6	7	6	1	—	—	191
Sobradinho	9	14	1	3	2	—	—	—	165
Soledade	14	29	8	4	4	1	—	—	291
Tapes	3	10	1	—	—	—	—	—	107
Taquara	17	38	14	6	5	1	—	—	344
Taquarí	9	22	3	2	2	2	1	—	212
Tôrres	3	9	2	1	—	—	1	—	56
Triunfo	1	6	5	2	—	—	—	—	87
Tupanciretã	9	16	5	1	1	1	—	—	136
Uruguaiana	12	38	15	9	7	3	2	1	228
Vacaria	5	20	2	5	—	—	1	—	175
Venâncio Aires	9	26	4	3	2	—	—	—	228
Viamão	3	8	4	2	1	—	—	—	100
ESTADO	**943**	**2.651**	**922**	**528**	**236**	**116**	**73**	**10**	**22.290**

MOVIMENTO DA POPULAÇÃO

I — MOVIMENTO DO REGISTRO CIVIL

3. CASAMENTOS REALIZADOS NO ESTADO — 1940

f) Número de Casamentos, segundo a idade dos nubentes (Resumo)

IDADE		Número de Casamentos	IDADE		Número de Casamentos
NOIVOS	COM NOIVAS		NOIVAS	COM NOIVOS	
De — de 16 anos	De — de 16 a 45 anos	4	De — de 16 anos	De — de 16 a 45 anos	422
De 16 anos.....	De — de 16 a 21 "	16	De 16 anos.....	De 17 a 50 anos.....	1.297
De 17 "	De — de 16 a 60 "	57	De 17 "	De 17 a 60 "	1.675
De 18 "	De — de 16 a 40 "	301	De 18 "	De 16 a 50 "	2.049
De 19 "	De — de 16 a 50 "	581	De 19 "	De 17 a 60 "	2.352
De 20 "	De — de 16 a 35 "	1.188	De 20 "	De 17 a 60 "	2.357
De 21 "	De — de 16 a 45 "	1.785	De 21 "	De 16 a 60 "	2.053
De 22 "	De — de 16 a 45 "	2.012	De 22 "	De 17 a + de 60 anos	1.903
De 23 "	De — de 16 a 50 "	2.239	De 23 "	De 18 a + de 60 "	1.502
De 24 "	De — de 16 a 60 "	2.195	De 24 "	De 18 a 60 anos.....	1.201
De 25 "	De — de 16 a + de 60 anos	1.989	De 25 "	De 18 a 60 "	943
			De 26 a 30 anos..	De 17 a + de 60 anos	2.650
De 26 a 30 anos..	De — de 16 a + de 60 anos	5.733	De 31 a 35 " ..	De 17 a + de 60 "	922
De 31 a 35 " ..	De — de 16 a 60 anos	2.087	De 36 a 40 " ..	De 18 a + de 60 "	528
De 36 a 40 " ..	De — de 16 a 60 "	1.008	De 41 a 45 " ..	De — de 16 a + de 60 anos	237
De 41 a 45 " ..	De — de 16 a 60 "	457			
			De 46 a 50 " ..	De 19 a + de 60 anos	116
De 46 a 50 " ..	De — de 16 a + de 60 anos	313	De 51 a 60 " ..	De 24 a + de 60 "	73
De 51 a 60 " ..	De 17 a 60 anos.....	254	De mais de 60 anos	De 17 a + de 60 "	10
De mais de 60 anos	De 22 a + de 60 anos	71			
TOTAL.....	.....	22.290	**TOTAL**.....	.....	22.290

MOVIMENTO DA POPULAÇÃO

I — MOVIMENTO DO REGISTRO CIVIL

3. CASAMENTOS REALIZADOS NO ESTADO — 1940

g) Número de casamentos, segundo a profissão dos noivos

MUNICÍPIOS	Funcionários Públicos	Agricultores	Operários e Jornaleiros	Comerciários	Criadores	Industrialistas	Profissões Liberais	Militares	Marítimos	Ferroviários	Condutores de veículos	Diversas	TOTAL
Alegrete	1	38	61	29	37	—	1	8	—	35	—	8	218
Alfredo Chaves ..	3	86	16	6	—	1	2	2	—	—	—	8	124
Antônio Prado ...	2	57	14	3	—	1	—	—	—	—	1	—	78
Arroio do Meio ..	2	200	9	5	—	—	—	2	—	—	—	—	218
Arroio Grande ...	—	6	42	8	13	—	—	—	—	7	—	3	99
Bagé	12	38	155	49	32	—	9	15	—	49	4	54	417
Bento Gonçalves .	1	147	7	17	—	4	2	—	—	1	1	1	181
Bom Jesús	—	11	35	3	31	—	—	3	—	—	—	—	83
Caçapava	1	146	39	15	26	—	—	1	—	—	2	1	231
Cachoeira	7	384	113	59	14	1	5	4	8	7	—	12	614
Caí	2	260	46	24	—	1	2	2	2	3	2	6	350
Camaquã	1	127	46	12	—	1	1	—	—	—	1	2	191
Candelária	1	101	6	6	—	—	1	1	—	—	1	1	118
Cangussú	2	267	18	14	16	1	1	—	—	1	1	3	324
Canoas	2	19	43	9	—	—	2	1	2	2	3	3	86
Carasinho	3	246	46	32	5	4	1	—	—	—	8	8	353
Caxias	6	115	92	30	2	16	2	4	—	1	1	11	280
Cruz Alta	6	257	51	23	16	3	4	17	—	35	4	11	427
Dom Pedrito	4	11	69	10	32	—	2	5	—	—	1	4	138
Encantado	—	201	17	12	1	4	—	1	—	—	2	7	245
Encruzilhada	1	188	66	14	14	—	—	1	—	—	—	3	287
Estrêla	—	168	18	15	—	1	—	2	—	—	2	5	211
Farroupilha	1	70	12	5	—	1	—	2	—	1	—	7	99
Flores da Cunha .	—	65	7	4	—	—	—	—	—	—	3	1	80
Garibaldi	3	95	16	6	—	4	1	—	—	4	—	—	129
General Câmara ..	1	38	21	5	—	1	1	1	2	2	—	3	75
Getúlio Vargas ...	2	117	10	10	1	1	—	—	—	1	—	3	145
Gravataí	2	98	15	8	—	—	—	—	—	—	1	2	126
Guaíba	2	90	45	11	—	—	1	2	—	—	1	2	154
Guaporé	4	308	26	15	—	3	1	1	—	—	3	2	363
Herval	—	5	23	6	17	—	1	—	—	—	—	2	54
Ijuí	5	220	22	26	1	4	—	2	—	1	1	7	289
Iraí	—	79	3	2	—	—	—	—	—	—	1	—	85
Itaquí	2	16	36	9	16	—	2	—	1	11	—	1	94
Jaguarão	4	7	55	12	14	—	—	11	—	—	3	5	111
Jaguarí	—	103	15	7	1	1	—	—	—	3	2	2	134
José Bonifácio ...	13	555	59	45	—	17	1	1	—	7	1	7	706
Júlio de Castilhos	2	68	24	8	5	1	—	—	—	5	2	3	118
Lageado	2	296	22	12	—	3	2	7	3	—	—	1	348
Lagoa Vermelha .	1	198	19	10	19	2	—	6	1	—	—	4	260
Lavras	1	1	51	4	13	—	1	—	—	3	—	1	75
Livramento	7	17	110	36	23	1	4	13	—	4	7	7	229
Montenegro	4	253	43	22	1	3	3	4	5	20	2	9	369
Novo Hamburgo ..	2	16	77	26	1	6	22	2	—	—	2	11	145
Osório	5	119	26	7	4	—	—	—	3	—	2	—	166
Palmeira	5	411	13	15	4	3	2	1	—	1	1	4	460

MOVIMENTO DA POPULAÇÃO

I — MOVIMENTO DO REGISTRO CIVIL

3. CASAMENTOS REALIZADOS NO ESTADO — 1940

g) Número de casamentos, segundo a profissão dos noivos

MUNICÍPIOS	Funcionários Públicos	Agricultores	Operários e Jornaleiros	Comerciários	Criadores	Industrialistas	Profissões Liberais	Militares	Marítimos	Ferroviários	Condutores de veículos	Diversas	TOTAL
Passo Fundo	4	219	85	33	4	7	3	9	—	18	6	11	399
Pelotas	39	223	226	200	6	2	13	16	10	2	6	32	775
Pinheiro Machado.	3	22	42	5	4	—	1	—	—	2	—	1	80
Piratiní	2	66	36	6	16	—	—	—	—	—	—	—	126
Pôrto Alegre	234	81	666	791	9	10	85	116	13	41	60	159	2.265
Prata	2	128	11	1	1	5	4	2	—	—	—	2	156
Quara	2	16	35	4	10	—	1	3	—	5	2	1	79
Rio Grande	43	73	175	124	3	3	6	14	15	28	4	14	502
Rio Pardo	2	128	57	8	1	4	—	1	5	10	3	4	223
Rosário	2	6	81	10	33	—	1	9	—	4	1	5	152
Santa Cruz	4	283	63	32	1	4	2	—	—	2	6	15	12
Santa Maria	16	185	93	71	8	2	8	22	—	81	4	13	503
Santa Rosa	7	512	27	30	—	8	—	2	—	—	3	9	598
Santa Vitória	2	11	32	12	30	—	1	2	—	—	2	5	97
Santiago	—	60	55	10	23	—	1	10	—	24	2	8	193
Santo Ângelo	6	365	29	23	11	5	2	6	—	11	2	8	468
Santo Antônio ...	2	305	12	8	—	1	—	—	—	—	2	1	331
São Borja	3	44	62	9	28	—	1	5	—	4	1	5	162
São Fco. de Assis	1	93	24	6	12	2	1	1	—	—	—	2	142
São Fco. de Paula	5	97	12	2	52	1	1	—	—	—	—	1	171
São Gabriel	4	39	120	20	28	1	1	21	—	77	1	11	323
São Jerônimo	1	78	141	15	—	1	1	3	7	1	—	2	250
S. José do Norte .	1	124	5	5	1	—	—	1	2	—	—	—	139
São Leopoldo	10	162	159	36	—	9	4	9	1	5	6	6	407
São Lourenço	—	154	11	6	1	—	—	6	4	—	—	1	183
S. Luiz Gonzaga .	7	305	40	17	21	3	1	5	—	—	4	3	406
São Pedro	1	85	7	9	1	—	—	1	—	—	—	1	105
São Sepé	2	76	32	4	9	—	—	—	—	—	—	—	123
São Vicente	1	63	31	9	1	1	1	—	—	10	—	3	113
Sarandí	3	154	17	12	—	3	—	—	—	—	1	1	191
Sobradinho	3	143	6	9	—	1	—	—	—	—	2	1	165
Soledade	3	248	20	8	5	3	—	2	—	—	2	—	291
Tapes	4	82	16	5	—	—	—	—	—	—	—	—	107
Taquara	3	250	52	20	2	4	—	1	—	8	1	3	344
Taquarí	2	164	17	5	—	1	—	5	14	14	1	3	212
Tôrres	3	49	1	1	—	—	—	—	1	—	—	1	56
Triunfo	1	52	17	4	1	2	—	5	3	2	—	—	87
Tupanciretã	1	88	17	6	17	1	—	1	—	2	1	2	136
Uruguaiana	11	19	74	53	19	3	2	13	—	21	4	9	228
Vacaria	1	88	28	7	42	1	1	6	—	—	—	1	175
Venâncio Aires ...	3	193	17	9	—	1	1	2	—	—	1	1	228
Viamão	4	74	10	1	—	—	2	—	2	—	1	—	100
ESTADO	**573**	**11.945**	**4.420**	**2.351**	**759**	**178**	**202**	**421**	**104**	**562**	**195**	**580**	**22.290**

MOVIMENTO DA POPULAÇÃO

I — MOVIMENTO DO REGISTRO CIVIL

3. CASAMENTOS REALIZADOS NO ESTADO — 1940

h) Número de casamentos, segundo a profissão das noivas

MUNICÍPIOS	Funcionárias Públicas	Agricultoras e criadoras	Operárias	Comerciárias	Costureiras	Serviços domésticos	Professoras	Diversas	TOTAL
Alegrete	2	—	—	—	—	216	—	—	218
Alfredo Chaves	6	1	—	—	—	117	—	—	124
Antônio Prado	2	—	—	—	—	76	—	—	78
Arroio do Meio	—	—	—	—	—	218	—	—	218
Arroio Grande	1	—	—	—	—	97	—	1	99
Bagé	4	—	—	—	1	410	1	1	417
Bento Gonçalves	—	12	—	—	—	169	—	—	181
Bom Jesús	—	1	—	—	—	82	—	—	83
Caçapava	1	4	—	—	—	228	1	—	231
Cachoeira	1	—	—	—	3	608	2	—	614
Caí	3	48	3	—	2	291	2	1	350
Camaquã	2	—	—	—	—	198	—	—	191
Candelária	—	33	—	—	—	85	—	—	118
Cangussú	2	5	—	—	—	314	—	3	324
Canoas	1	—	—	—	—	84	—	1	86
Carasinho	2	1	—	—	—	345	2	3	353
Caxias	7	11	3	—	—	256	2	1	280
Cruz Alta	1	—	1	—	1	424	—	—	427
D. Pedrito	1	1	—	—	2	133	1	—	138
Encantado	2	119	—	—	2	122	—	—	245
Encruzilhada	4	4	—	1	—	278	—	—	287
Estrêla	—	21	—	—	—	190	—	—	211
Farroupilha	2	—	—	—	—	96	—	1	99
Flores da Cunha	1	51	—	—	—	28	—	—	80
Garibaldi	—	—	—	—	—	129	—	—	129
General Câmara	—	—	—	—	—	74	1	—	75
Getúlio Vargas	1	—	—	—	—	144	—	—	145
Gravataí	1	—	—	—	—	124	—	—	126
Guaíba	—	2	—	—	—	152	—	—	154
Guaporé	1	39	—	1	1	319	1	1	363
Herval	—	—	—	—	—	54	—	—	54
Ijuí	3	3	—	—	—	282	1	—	289
Iraí	2	1	—	—	—	82	—	—	85
Itaqui	—	—	—	—	—	94	—	—	94
Jaguarão	2	—	—	—	—	107	1	1	111
Jaguarí	—	4	1	—	1	128	—	—	134
José Bonifácio	5	31	—	—	—	670	—	—	706
Júlio de Castilhos	—	1	—	—	1	115	—	1	118
Lageado	—	32	2	—	1	311	—	2	348
Lagoa Vermelha	—	—	—	—	—	260	—	—	260
Lavras	—	—	1	—	—	74	—	—	75
Livramento	2	2	2	—	2	218	1	2	229
Montenegro	3	46	1	2	—	315	—	2	369
ovo Hamburgo	3	—	31	3	5	101	1	2	145
Osório	1	—	—	—	—	164	—	1	166
Palmeira	2	10	—	1	—	445	2	—	460

MOVIMENTO DA POPULAÇÃO

I — MOVIMENTO DO REGISTRO CIVIL

3. CASAMENTOS REALIZADOS NO ESTADO — 1940

h) Número de casamentos, segundo a profissão das noivas

MUNICÍPIOS	Funcionárias Públicas	Agricultoras e criadoras	Operárias	Comerciárias	Costureiras	Serviços domésticos	Professoras	Diversas	TOTAL
Passo Fundo	6	13	—	—	—	379	1	—	399
Pelotas	7	7	3	6	2	747	2	1	775
Pinheiro Machado	1	1	1	—	—	76	—	1	80
Piratiní	—	—	—	—	—	125	—	1	126
Pôrto Alegre	68	3	11	29	30	2.079	25	20	2.265
Prata	3	—	—	—	1	152	—	—	156
Quaraí	—	—	—	—	—	79	—	—	79
Rio Grande	3	—	2	3	1	493	—	—	502
Rio Pardo	2	—	—	—	1	220	—	—	223
Rosário	—	—	—	—	—	152	—	—	152
Santa Cruz	2	—	2	—	—	405	1	2	412
Santa Maria	6	1	—	—	—	495	—	1	503
Santa Rosa	1	9	—	—	—	583	2	3	598
Santa Vitória	—	—	—	—	—	97	—	—	97
Santiago	—	—	—	2	—	191	—	—	193
Santo Ângelo	2	4	—	—	—	416	—	1	468
Santo Antônio	1	—	—	—	—	329	1	—	331
São Borja	1	1	—	—	—	160	—	—	162
São Fco. de Assis	—	—	—	1	—	140	—	1	142
São Fco. de Paula	1	1	—	—	—	168	1	—	171
São Gabriel	1	—	—	—	—	320	—	2	323
São Jerônimo	1	—	1	—	1	246	1	—	250
São José do Norte	1	—	—	—	—	138	—	—	139
São Leopoldo	5	29	2	—	—	368	3	—	407
São Lourenço	—	29	—	—	—	154	—	—	183
São Luiz Gonzaga	3	30	1	—	3	368	—	1	406
São Pedro	2	—	—	—	—	102	1	—	105
São Sepé	—	—	1	—	—	120	2	—	123
São Vicente	1	—	—	—	1	110	1	—	113
Sarandí	2	2	1	1	—	183	2	—	191
Sobradinho	—	—	—	—	1	164	—	—	165
Soledade	3	—	—	—	1	287	—	—	291
Tapes	—	—	—	—	—	106	1	—	107
Taquara	1	1	—	1	—	341	—	—	344
Taquari	3	—	—	—	—	209	—	—	212
Tôrres	1	6	—	—	—	49	—	—	56
Triunfo	1	3	—	—	—	83	—	—	87
Tupanciretã	2	1	—	—	—	132	—	1	136
Uruguaiana	3	—	—	—	—	222	2	1	228
Vacaria	2	—	—	—	—	172	1	—	175
Venâncio Aires	3	—	—	—	—	225	—	—	228
Viamão	1	—	—	—	—	99	—	—	100
ESTADO	**211**	**622**	**70**	**51**	**63**	**21.147**	**66**	**60**	**22.290**

MOVIMENTO DA POPULAÇÃO

I — MOVIMENTO DO REGISTRO CIVIL

3. CASAMENTOS REALIZADOS NO ESTADO — 1940

i) Número de casamentos, segundo os meses

MUNICÍPIOS	Janeiro	Fevereiro	Março	Abril	Maio	Junho	Julho	Agôsto	Setembro	Outubro	Novembro	Dezembro	TOTAL
Alegrete	17	11	29	15	24	21	35	6	21	22	13	4	218
Alfredo Chaves ..	18	3	6	23	13	5	12	13	7	6	8	10	124
Antônio Prado ...	3	3	2	5	10	4	2	11	13	10	9	6	78
Arroio do Meio ..	10	9	9	13	16	13	28	10	15	18	30	47	218
Arroio Grande ...	7	7	11	6	14	12	17	2	11	7	4	1	99
Bagé	40	17	27	31	42	55	57	13	36	38	14	47	417
Bento Gonçalves .	11	13	7	23	29	13	10	17	12	18	16	12	181
Bom Jesús	11	6	8	13	7	10	3	2	8	5	7	3	83
Caçapava	13	11	8	7	12	39	44	6	39	23	17	12	231
Cachoeira	48	21	40	30	43	57	119	20	114	50	40	32	614
Caí	39	25	21	34	41	42	33	23	30	37	22	23	350
Camaquã	12	13	20	12	5	17	47	6	30	10	10	9	191
Candelária	4	8	7	8	15	18	22	6	15	6	9	—	118
Cangussú	11	16	28	26	36	39	76	4	44	16	21	7	324
Canoas	4	2	11	6	11	7	10	4	10	2	9	10	86
Carasinho	31	25	23	21	40	33	51	19	29	44	22	15	353
Caxias	19	17	15	22	25	24	31	22	29	25	25	26	280
Cruz Alta	31	24	31	40	47	60	58	7	40	41	24	24	427
D. Pedrito	9	6	12	18	14	14	50	2	14	11	10	8	138
Encantado	16	21	18	19	23	22	25	17	22	21	28	13	245
Encruzilhada	16	12	31	19	21	39	49	8	34	18	19	21	287
Estrêla	15	11	8	21	25	14	37	22	17	19	12	10	211
Farroupilha	10	21	4	7	8	7	8	5	9	7	6	7	99
Flores da Cunha .	11	5	4	9	8	3	4	9	2	8	5	12	80
Garibaldi	15	11	7	11	14	8	9	9	14	14	7	10	129
General Câmara ..	9	4	4	4	6	5	13	2	11	2	6	9	75
Getúlio Vargas ...	7	13	13	18	9	22	19	16	6	11	8	3	145
Gravataí	11	4	4	10	18	10	20	—	22	5	13	9	126
Guaíba	10	7	10	8	11	18	37	1	22	9	7	14	154
Guaporé	37	21	19	33	41	35	39	29	31	32	28	18	363
Herval	4	1	8	5	3	5	9	2	6	5	2	4	54
Ijuí	20	27	19	21	31	33	25	7	33	33	20	20	289
Iraí	14	3	3	3	19	4	6	13	8	5	4	12	85
Itaquí	7	4	6	8	6	8	12	5	13	7	7	11	94
Jaguarão	10	5	10	9	19	8	16	4	5	9	8	8	111
Jaguarí	5	6	7	13	20	11	30	6	17	6	6	7	134
José Bonifácio ...	70	70	46	58	61	55	43	66	82	72	46	37	706
Júlio de Castilhos	5	7	8	11	10	10	23	5	22	7	5	5	118
Lageado	17	12	13	28	27	39	34	26	23	44	47	38	348
Lagoa Vermelha .	22	14	13	25	22	24	26	12	22	33	14	33	260
Lavras	5	2	7	2	10	10	10	1	10	7	8	3	75
Livramento	17	6	30	15	20	17	25	5	33	24	15	22	229
Montenegro	24	27	21	22	38	22	43	25	58	40	32	17	369
Novo Hamburgo ..	13	3	7	10	10	11	23	3	21	18	11	15	145
Osório	19	7	13	5	13	13	26	7	23	11	17	12	166
Palmeira	33	34	34	48	47	52	49	24	46	44	25	24	460

MOVIMENTO DA POPULAÇÃO

I — MOVIMENTO DO REGISTRO CIVIL

3. CASAMENTOS REALIZADOS NO ESTADO — 1940

i) Número de casamentos, segundo os meses

MUNICÍPIOS	Janeiro	Fevereiro	Março	Abril	Maio	Junho	Julho	Agôsto	Setembro	Outubro	Novembro	Dezembro	TOTAL
Passo Fundo	29	28	18	54	45	30	36	13	45	43	26	32	399
Pelotas	40	42	83	49	66	75	110	26	106	65	42	71	775
Pinheiro Machado .	3	3	7	6	11	6	15	1	10	7	4	7	80
Piratiní	2	6	13	6	16	20	22	2	20	9	5	5	126
Pôrto Alegre	227	130	194	147	243	221	222	77	256	150	147	251	2.265
Prata	15	13	4	21	6	12	14	11	14	23	16	7	156
Quaraí	3	3	13	4	4	6	20	1	5	—	3	17	79
Rio Grande	41	34	45	32	40	42	53	19	59	48	31	58	502
Rio Pardo	18	13	22	17	10	26	38	3	27	17	24	8	223
Rosário	5	12	11	8	8	20	29	2	21	8	16	12	152
Santa Cruz	16	20	9	45	46	48	59	16	47	43	38	25	412
Santa Maria	34	24	45	35	43	60	84	15	53	44	27	41	503
Santa Rosa	37	30	40	52	55	60	101	50	42	56	36	39	598
Santa Vitória	6	6	7	5	15	11	15	4	9	7	4	8	97
Santiago	16	9	7	18	12	31	37	3	15	17	14	14	193
Santo Ângelo	39	34	35	42	42	47	89	16	34	26	39	25	468
Santo Antônio ...	44	27	23	28	16	34	47	11	40	17	20	24	331
São Borja	15	9	14	14	25	15	24	5	14	9	7	11	162
São Fco. de Assis	8	9	14	10	5	13	39	3	14	9	11	10	142
São Fco. de Paula	16	19	22	16	13	16	21	2	13	7	13	13	171
São Gabriel	20	23	25	37	24	39	43	9	42	24	15	22	323
São Jerônimo	12	21	25	18	18	16	48	7	28	23	13	21	250
S. José do Norte .	6	6	15	13	19	24	35	4	10	1	4	2	139
São Leopoldo	41	21	15	26	44	50	35	23	36	34	53	29	407
São Lourenço	16	13	17	11	25	11	38	13	12	12	8	7	183
S. Luiz Gonzaga .	32	26	16	37	32	34	64	16	48	51	28	22	406
São Pedro	7	9	10	7	13	0	20	4	16	7	3	5	105
São Sepé	6	8	9	7	4	11	26	3	18	9	5	17	123
São Vicente	5	6	6	10	9	2	19	3	9	17	7	10	113
Sarandí	9	6	—	10	14	12	9	11	24	30	32	24	191
Sobradinho	8	16	17	10	20	18	24	10	17	12	9	4	165
Soledade	38	14	15	33	25	19	34	16	24	30	16	27	291
Tapes	3	5	7	6	5	7	29	2	19	11	6	7	107
Taquara	23	18	30	22	30	44	54	8	37	22	26	30	344
Taquarí	17	11	18	21	15	33	29	3	31	8	20	6	212
Tôrres	9	3	12	1	1	1	10	—	10	1	4	4	56
Triunfo	6	5	3	9	8	11	19	3	10	10	1	2	87
Tupanciretã	7	7	11	16	10	22	28	4	12	10	6	3	136
Uruguaiana	32	22	14	22	23	15	20	10	25	21	12	12	228
Vacaria	11	16	7	25	21	23	10	6	20	12	10	14	175
Venâncio Aires ...	12	7	8	25	27	42	46	9	27	8	10	7	228
Viamão	10	2	16	4	10	9	9	1	19	1	8	11	100
ESTADO	1.724	1.322	1.602	1.774	2.093	2.224	3.069	967	2.467	1.859	1.535	1.654	22.290

MOVIMENTO DA POPULAÇÃO

I — MOVIMENTO DO REGISTRO CIVIL

3. CASAMENTOS REALIZADOS NO ESTADO — 1940

j) Número total dos casamentos, segundo o estado civil, a instrução, a nacionalidade, a profissão e a idade dos nubentes e os meses em que se realizaram

ESPECIFICAÇÃO	Casamentos
Segundo o estado civil:	
Solteiro e solteira	21.146
Solteiro e viúva	218
Viúvo e solteira	777
Viúvo e viúva	149
Total	**22.290**
Segundo a instrução dos nubentes:	
Alfabetizados — Noivos	18.975
Alfabetizados — Noivas	18.063
Analfabetos — Noivos	3.315
Analfabetos — Noivas	4.227
Segundo a nacionalidade:	
Brasileiros com Brasileiras	21.518
Brasileiros com Estrangeiras	177
Brasileiros com Diversas	33
Estrangeiros com Brasileiras	462
Estrangeiros com Estrangeiras	89
Estrangeiros com Diversas	11
Total	**22.290**
Segundo a profissão dos noivos:	
Funcionários Públicos	573
Agricultores	11.945
Jornaleiros e Operários	4.420
Comerciários	2.351
Criadores	759
Industriários	178
Profissões liberais	202
Militares	421
Marítimos	104
Ferroviários e condutores de veículos	757
Diversas	580
Total	**22.290**
Segundo a profissão das noivas:	
Funcionárias Públicas	211
Agricultoras e Criadoras	622
Operárias	70
Comerciárias	51
Costureiras	63
Serviços domésticos	21.147
Professoras	66
Diversas	60
Total	**22.290**
Segundo a idade dos noivos:	
Até 18 anos	378
De 19 a 21 anos	3.554
De 22 a 25 anos	8.435
De 26 a 30 anos	5.733
De 31 a 35 anos	2.087
De 36 a 40 anos	1.008
De 41 a 45 anos	457
De 46 a 50 anos	313
De 51 a 60 anos	254
De + de 60 anos	71
Total	**22.290**
Segundo a idade das noivas:	
Até 16 anos	1.719
De 17 a 18 anos	3.723
De 19 a 21 anos	6.763
De 22 a 25 anos	5.549
De 26 a 30 anos	2.651
De 31 a 35 anos	922
De 36 a 40 anos	528
De 41 a 45 anos	236
De 46 a 50 anos	116
De 51 a 60 anos	73
De + de 60 anos	10
Total	**22.290**
Segundo os meses:	
Janeiro	1.724
Fevereiro	1.322
Março	1.602
Abril	1.774
Maio	2.093
Junho	2.224
Julho	3.069
Agôsto	967
Setembro	2.467
Outubro	1.859
Novembro	1.535
Dezembro	1.654
Total	**22.290**

MOVIMENTO DA POPULAÇÃO

I — MOVIMENTO DO REGISTRO CIVIL

3. CASAMENTOS REALIZADOS NO ESTADO — 1920/1929

1) Número de Casamentos, segundo os municípios

MUNICÍPIOS	ANOS										TOTAL DO DECÊNIO
	1920	1921	1922	1923	1924	1925	1926	1927	1928	1929	
Alegrete	171	120	161	141	171	198	211	187	264	179	1.803
Alfredo Chaves	232	239	197	209	214	177	248	134	118	101	1.769
Antônio Prado	100	93	64	50	74	92	91	72	70	46	752
Arroio do Meio	—	—	—	—	—	—	—	—	—	—	—
Arroio Grande	57	49	56	60	67	61	73	75	63	39	600
Bagé	285	328	294	262	299	348	102	110	412	255	2.695
Bento Gonçalves	188	200	168	176	203	191	180	225	169	124	1.824
Bom Jesús	50	41	51	15	50	66	57	64	57	28	479
Caçapava	126	115	126	114	156	132	128	148	177	113	1.335
Cachoeira	364	302	385	447	469	444	360	466	458	402	4.097
Caí	237	232	262	264	291	299	292	271	274	216	2.638
Camaquã	108	109	113	87	151	128	141	134	162	143	1.276
Candelária	—	—	—	—	—	47	76	102	105	84	414
Cangussú	172	188	218	206	243	229	235	269	240	207	2.207
Canoas	—	—	—	—	—	—	—	—	—	—	—
Carasinho	—	—	—	—	—	—	—	—	—	—	—
Caxias	258	264	314	294	300	284	304	219	291	230	2.758
Cruz Alta	300	260	341	250	280	348	309	335	332	311	3.066
Dom Pedrito	88	102	94	86	137	125	136	139	127	129	1.163
Encantado	116	132	129	140	128	206	145	172	150	134	1.452
Encruzilhada	131	136	134	129	176	161	168	194	208	156	1.593
Estrêla	186	216	201	219	208	192	223	195	189	201	2.030
Farroupilha	—	—	—	—	—	—	—	—	—	—	—
Flores da Cunha	—	—	—	—	54	82	67	74	63	33	373
Garibaldi	123	113	142	141	158	156	123	125	137	75	1.293
General Câmara	59	54	45	77	58	69	67	60	62	39	590
Getúlio Vargas	—	—	—	—	—	—	—	—	—	—	—
Gravataí	112	112	132	157	179	177	172	157	145	112	1.455
Guaíba	—	—	—	—	—	—	21	141	159	115	436
Guaporé	249	238	274	238	237	340	307	319	268	310	2.780
Herval	36	43	39	35	56	24	34	48	40	42	397
Ijuí	255	191	243	229	277	300	285	284	245	261	2.570
Ijuí	—	—	—	—	—	—	—	—	—	—	—
Itaquí	54	57	61	59	103	84	74	93	68	76	729
Jaguarão	62	63	78	93	101	88	98	114	110	125	932
Jaguarí	12	104	120	78	119	118	121	96	94	96	958
José Bonifácio	248	225	243	96	348	521	407	431	424	407	3.350
Júlio de Castilhos	166	146	169	174	228	199	174	189	181	125	1.750
Lageado	242	266	235	234	321	291	236	300	351	303	2.778
Lagoa Vermelha	207	220	283	82	261	252	280	300	327	212	2.424
Lavras	56	50	36	54	79	69	70	67	63	58	602
Livramento	231	179	149	197	230	234	238	234	209	112	2.013
Montenegro	281	296	340	318	286	334	357	367	327	330	3.236
Novo Hamburgo	—	—	—	—	—	—	—	72	76	102	250
Osório	127	137	150	103	153	128	128	153	139	138	1.356
Palmeira	233	244	273	37	202	256	378	432	406	357	2.818

MOVIMENTO DA POPULAÇÃO

I — MOVIMENTO DO REGISTRO CIVIL

3. CASAMENTOS REALIZADOS NO ESTADO — 1920/1929

1) Número de Casamentos, segundo os municípios

MUNICÍPIOS	ANOS										TOTAL DO DECÊNIO
	1920	1921	1922	1923	1924	1925	1926	1927	1928	1929	
Passo Fundo	385	362	410	274	483	607	670	621	697	603	5.112
Pelotas	561	568	632	651	703	712	675	750	772	803	6.827
Pinheiro Machado	82	71	49	40	60	67	71	70	61	64	635
Piratiní	71	67	77	43	102	90	70	77	106	91	794
Pôrto Alegre	1.278	1.323	1.422	1.502	1.423	1.441	1.588	1.587	1.598	1.609	14.771
Prata	—	—	—	—	59	130	111	84	81	74	539
Quaraí	41	44	35	24	49	46	74	90	112	86	601
Rio Grande	373	362	409	427	386	377	442	408	411	377	3.972
Rio Pardo	258	229	235	244	273	202	183	173	193	173	2.163
Rosário	139	81	109	85	126	114	133	127	141	122	1.177
Santa Cruz	253	273	251	301	372	312	279	302	290	201	2.834
Santa Maria	448	404	363	461	520	528	423	365	445	346	4.303
Santa Rosa	—	—	—	—	—	—	—	—	—	—	—
Santa Vitória	62	77	81	77	73	101	105	109	80	71	836
Santiago	135	93	110	65	136	134	133	151	148	151	1.256
Santo Ângelo	299	326	335	275	515	473	508	477	621	384	4.213
Santo Antônio	285	225	277	269	328	319	315	290	276	184	2.768
São Borja	102	66	84	63	115	91	100	136	134	66	954
São Francisco de Assis.	137	108	92	77	111	93	132	128	138	134	1.150
São Francisco de Paula.	140	136	141	129	146	187	164	122	142	115	1.422
São Gabriel	145	162	142	133	145	175	142	205	200	194	1.643
São Jerônimo	151	180	153	133	156	177	170	243	202	139	1.704
São José do Norte	78	101	77	102	144	86	107	118	119	122	1.054
São Leopoldo	313	343	343	328	386	360	387	310	310	242	3.322
São Lourenço	145	177	209	152	201	266	226	236	185	189	1.986
São Luiz Gonzaga	247	237	233	246	291	233	263	232	227	143	2.352
São Pedro	—	—	—	—	—	—	72	77	101	107	357
São Sepé	91	85	81	87	119	99	118	115	135	111	1.041
São Vicente	118	61	62	60	83	89	73	131	138	166	981
Sarandí	—	—	—	—	—	—	—	—	—	—	—
Sobradinho	—	—	—	—	—	—	—	—	104	58	162
Soledade	263	262	288	270	385	446	347	290	254	180	2.985
Tapes	90	65	104	73	92	80	80	116	102	76	878
Taquara	245	236	257	259	343	279	297	258	295	280	2.749
Taquarí	166	156	162	186	226	191	172	168	199	136	1.762
Tôrres	83	87	58	62	92	96	75	73	78	66	770
Triunfo	81	77	78	69	79	71	67	97	91	68	778
Tupanciretã	—	—	—	—	—	—	—	—	—	102	102
Uruguaiana	102	105	123	90	163	127	145	156	139	139	1.289
Vacaria	190	175	132	77	178	164	181	175	154	107	1.533
Venâncio Aires	—	—	—	162	—	159	145	132	153	119	870
Viamão	111	111	112	117	143	115	122	141	150	118	1.240
ESTADO	13.590	13.299	14.046	13.164	16.272	16.687	16.381	16.907	17.542	15.042	152.930

MOVIMENTO DA POPULAÇÃO

I — MOVIMENTO DO REGISTRO CIVIL

3. CASAMENTOS REALIZADOS NO ESTADO — 1920/1929

1) Número de Casamentos, segundo os municípios

MUNICÍPIOS	ANOS										TOTAL DO DECÊNIO
	1930	1931	1932	1933	1934	1935	1936	1937	1938	1939	
Alegrete	142	178	148	198	218	228	243	236	287	266	2.144
Alfredo Chaves	94	102	115	83	91	81	103	131	150	126	1.076
Antônio Prado	65	70	70	73	63	65	72	58	66	115	717
Arroio do Meio	—	—	—	—	—	75	71	126	134	158	564
Arroio Grande	26	81	68	43	18	97	121	117	118	158	847
Bagé	300	287	263	212	369	389	348	357	357	468	3.350
Bento Gonçalves	139	147	130	142	145	163	151	133	160	209	1.519
Bom Jesús	33	69	68	60	79	69	41	89	88	106	702
Caçapava	86	88	77	123	140	103	135	187	181	213	1.333
Cachoeira	365	517	442	453	434	453	453	515	562	675	4.869
Caí	194	259	261	250	203	193	260	264	323	405	2.612
Camaquã	103	170	136	205	141	120	189	234	209	243	1.750
Candelária	76	94	96	91	89	90	99	117	116	139	1.007
Cangussú	251	235	214	254	282	241	239	302	307	370	2.695
Canoas	—	—	—	—	—	—	—	—	—	—	—
Carasinho	—	299	242	267	291	277	285	362	340	482	2.845
Caxias	223	218	261	294	241	234	218	263	296	354	2.602
Cruz Alta	318	368	309	383	391	424	376	552	443	551	4.115
Dom Pedrito	149	169	96	133	97	126	145	135	138	142	1.330
Encantado	123	137	182	159	138	160	148	239	195	301	1.782
Encruzilhada	189	208	123	197	202	162	154	280	281	296	2.092
Estrêla	202	226	223	213	194	207	238	257	259	245	2.264
Farroupilha	—	—	—	—	—	100	99	102	104	113	518
Flores da Cunha	44	70	74	73	53	59	58	47	67	88	633
Garibaldi	71	128	114	96	74	111	118	127	113	182	1.134
General Câmara	46	76	39	66	55	59	77	79	104	90	691
Getúlio Vargas	—	—	—	—	—	91	109	124	114	155	593
Gravataí	131	153	160	182	162	168	196	187	211	208	1.758
Guaíba	111	134	101	156	139	121	157	192	191	155	1.457
Guaporé	291	291	305	270	219	249	333	335	339	442	3.074
Herval	53	56	40	31	45	51	53	60	38	38	465
Ijuí	261	260	256	289	306	245	296	298	319	330	2.860
Iraí	—	—	—	10	36	38	56	46	34	120	340
Itaquí	60	58	51	73	61	90	82	103	95	135	808
Jaguarão	109	124	95	96	78	115	98	136	119	112	1.082
Jaguarí	96	106	70	105	100	107	108	114	104	118	1.028
José Bonifácio	506	556	473	197	292	241	394	516	427	961	4.563
Júlio de Castilhos	104	126	100	123	103	98	116	140	142	148	1.200
Lageado	263	338	295	288	280	209	235	290	340	404	2.942
Lagoa Vermelha	208	290	279	227	259	265	247	312	331	357	2.775
Lavras	64	93	65	76	70	88	104	87	76	74	797
Livramento	92	103	106	173	172	222	204	205	183	211	1.671
Montenegro	309	392	338	354	307	270	301	304	371	404	3.440
Novo Hamburgo	62	60	63	79	86	94	98	95	109	127	873
Osório	88	101	130	162	124	139	145	177	183	203	1.452
Palmeira	290	296	242	248	244	142	299	388	501	664	3.314

MOVIMENTO DA POPULAÇÃO

I — MOVIMENTO DO REGISTRO CIVIL

3. CASAMENTOS REALIZADOS NO ESTADO — 1930/1939

1) Número de Casamentos, segundo os municípios

MUNICÍPIOS	ANOS										TOTAL DO DECÊNIO
	1930	1931	1932	1933	1934	1935	1936	1937	1938	1939	
Passo Fundo	431	438	353	449	408	382	352	590	485	822	4.710
Pelotas	653	590	393	419	395	403	448	562	630	896	5.389
Pinheiro Machado	50	68	45	68	81	91	67	88	92	95	745
Piratiní	100	127	65	102	145	111	68	134	133	130	1.115
Pôrto Alegre	1.362	1.621	1.453	1.651	1.728	1.876	2.010	2.105	2.186	2.487	18.479
Prata	86	81	97	96	84	134	152	177	143	175	1.225
Quaraí	55	34	54	69	95	71	86	84	83	85	716
Rio Grande	315	346	339	381	383	413	413	450	501	538	4.079
Rio Pardo	161	136	212	209	203	166	215	251	228	285	2.066
Rosário	100	80	96	141	186	144	146	131	132	149	1.305
Santa Cruz	229	337	293	282	256	289	323	344	382	374	3.109
Santa Maria	362	458	358	497	409	482	491	555	545	613	4.870
Santa Rosa	—	121	298	304	281	359	317	404	389	906	3.379
Santa Vitória	55	50	63	49	77	63	68	65	67	62	619
Santiago	72	138	92	162	180	198	169	190	238	226	1.665
Santo Ângelo	613	418	192	322	319	251	315	408	359	526	3.723
Santo Antônio	198	255	300	319	261	293	277	364	370	405	3.042
São Borja	90	97	96	133	158	163	145	158	168	175	1.383
São Francisco de Assis	111	94	86	113	101	132	147	111	134	155	1.184
São Francisco de Paula	93	116	104	158	143	164	130	157	152	207	1.424
São Gabriel	184	170	135	204	236	287	324	315	318	339	2.515
São Jerônimo	184	161	180	220	252	199	225	262	253	283	2.219
São José do Norte	65	108	99	135	130	116	167	155	150	131	1.256
São Leopoldo	222	276	252	283	252	247	270	321	327	419	2.869
São Lourenço	184	193	161	229	176	171	192	247	204	283	2.040
São Luiz Gonzaga	201	284	216	256	281	294	269	324	321	428	2.874
São Pedro	94	106	84	116	112	74	77	93	105	125	986
São Sepé	75	98	81	108	125	113	112	143	138	145	1.138
São Vicente	101	102	97	157	132	114	78	70	108	103	1.062
Sarandí	—	—	—	—	—	—	—	—	—	—	—
Sobradinho	88	73	82	91	73	72	91	108	100	173	951
Soledade	224	232	193	266	161	231	255	248	264	400	2.474
Tapes	63	124	82	108	119	83	125	147	139	109	1.099
Taquara	244	282	359	329	275	274	303	336	307	393	3.102
Taquarí	168	206	214	220	207	184	236	245	250	216	2.146
Tôrres	80	71	54	76	58	58	70	75	99	106	747
Triunfo	78	83	76	100	109	86	82	126	114	108	962
Tupanciretã	86	130	88	136	148	121	111	151	158	165	1.294
Uruguaiana	92	124	127	140	170	217	180	207	201	257	1.715
Vacaria	167	272	206	178	129	220	183	208	224	241	2.028
Venâncio Aires	116	166	148	183	164	172	170	158	223	234	1.734
Viamão	106	103	92	131	99	106	146	135	142	127	1.187
ESTADO	**14.295**	**16.702**	**14.935**	**16.797**	**16.492**	**16.953**	**18.080**	**20.910**	**21.187**	**25.957**	**182:308**

MOVIMENTO DA POPULAÇÃO

I — MOVIMENTO DO REGISTRO CIVIL

4. ÓBITOS OCORRIDOS NO ESTADO — 1940

a) Número de óbitos, segundo o estado civil e o sexo

MUNICÍPIOS	SOLTEIROS		CASADOS		VIÚVOS		TOTAIS		
	Masculinos	Femininos	Masculinos	Femininos	Masculinos	Femininos	Masculinos	Femininos	TOTAL GERAL
Alegrete	202	192	92	53	18	33	312	278	590
Alfredo Chaves	35	28	30	13	9	13	74	54	128
Antônio Prado	44	35	22	14	11	6	77	55	132
Arroio do Meio	68	51	21	18	5	11	94	80	174
Arroio Grande	40	39	19	13	5	12	64	64	128
Bagé	395	344	120	97	45	79	560	520	1.080
Bento Gonçalves	55	36	22	20	11	21	88	77	165
Bom Jesús	19	11	11	11	5	5	35	27	62
Caçapava	64	64	40	28	10	19	114	111	225
Cachoeira	174	172	110	71	18	41	302	284	586
Caí	92	75	54	46	26	39	172	160	332
Camaquã	78	86	25	27	14	18	117	131	248
Candelária	49	35	33	17	6	13	88	65	153
Cangussú	82	80	37	20	6	13	125	113	238
Canoas	121	112	49	57	16	38	186	207	393
Carasinho	143	101	53	46	12	27	208	174	382
Caxias	132	119	70	42	24	27	226	188	414
Cruz Alta	173	153	109	72	22	55	304	280	584
Dom Pedrito	154	165	50	26	10	18	214	209	423
Encantado	69	49	33	25	10	9	112	83	195
Encruzilhada	94	64	48	41	13	11	155	116	271
Estrêla	67	60	47	45	13	22	127	127	254
Farroupilha	31	23	20	14	5	6	56	43	99
Flores da Cunha	42	24	6	6	4	10	52	40	92
Garibaldi	28	33	25	15	18	19	71	67	138
General Câmara	19	28	15	3	1	4	35	35	70
Getúlio Vargas	61	47	29	24	12	12	102	83	185
Gravataí	48	54	30	25	8	16	86	95	181
Guaíba	69	58	29	32	8	16	106	106	212
Guaporé	99	105	58	46	24	26	181	177	358
Herval	27	34	12	7	3	6	42	47	89
Ijuí	100	63	69	39	17	20	186	122	308
Iraí	40	32	13	13	3	3	56	48	104
Itaquí	66	48	40	19	7	15	113	82	195
Jaguarão	120	124	28	20	6	19	154	163	317
Jaguarí	82	71	33	18	10	23	125	112	237
José Bonifácio	293	228	85	64	32	31	410	323	733
Júlio de Castilhos	89	73	22	30	9	21	120	124	244
Lageado	120	93	71	52	14	20	205	165	370
Lagoa Vermelha	126	98	64	60	16	7	206	165	371
Lavras	48	42	21	15	11	6	80	63	143
Livramento	304	251	103	48	16	49	423	348	771
Montenegro	138	100	70	51	22	46	230	197	427
Novo Hamburgo	80	76	43	22	14	12	137	110	247
Osório	49	46	32	27	7	11	88	84	172
Palmeira	126	113	74	62	22	15	222	190	412

MOVIMENTO DA POPULAÇÃO

I — MOVIMENTO DO REGISTRO CIVIL

4. ÓBITOS OCORRIDOS NO ESTADO — 1940

a) Número de óbitos, segundo o estado civil e o sexo

MUNICÍPIOS	SOLTEIROS		CASADOS		VIÚVOS		TOTAIS		
	Masculinos	Femininos	Masculinos	Femininos	Masculinos	Femininos	Masculinos	Femininos	TOTAL GERAL
Passo Fundo	227	237	90	79	33	48	350	364	714
Pelotas	687	572	288	183	96	172	1.071	927	1.998
Pinheiro Machado	46	32	15	6	3	9	64	47	111
Piratiní	51	36	33	14	5	17	89	67	156
Pôrto Alegre	1.854	1.245	1.002	658	211	519	3.067	2.422	5.489
Prata	69	54	27	18	17	13	113	85	198
Quaraí	84	85	37	20	8	25	129	130	259
Rio Grande	461	356	175	95	57	93	693	544	1.237
Rio Pardo	145	112	49	28	17	29	211	169	380
Rosário	112	89	41	34	9	12	162	135	297
Santa Cruz	224	226	85	84	21	44	330	354	684
Santa Maria	330	311	135	90	50	66	515	467	982
Santa Rosa	209	211	87	87	14	32	310	330	640
Santa Vitória	87	63	23	15	11	10	121	88	209
Santiago	123	83	45	44	6	21	174	148	322
Santo Ângelo	172	150	85	56	23	38	280	244	524
Santo Antônio	27	24	49	30	18	12	94	66	160
São Borja	120	110	55	32	8	24	183	166	349
São Francisco de Assis	74	65	30	21	13	14	117	100	217
São Francisco de Paula	56	56	26	22	9	10	91	88	179
São Gabriel	245	242	83	69	28	43	356	354	710
São Jerônimo	172	142	60	46	19	32	257	220	477
São José do Norte	80	67	29	17	11	13	120	97	217
São Leopoldo	204	136	96	61	28	44	328	241	569
São Lourenço	77	62	45	31	16	25	138	118	256
São Luiz Gonzaga	160	157	82	51	22	26	264	234	498
São Pedro	65	53	32	25	13	16	110	94	204
São Sepé	53	41	18	21	8	18	79	80	159
São Vicente	66	52	17	14	6	10	89	76	165
Sarandí	75	65	35	33	11	14	121	112	233
Sobradinho	127	117	33	21	20	19	180	157	337
Soledade	105	93	58	44	21	20	184	157	341
Tapes	71	67	29	21	6	12	106	100	206
Taquara	122	75	81	46	15	27	218	148	366
Taquarí	85	69	47	24	18	22	150	115	265
Tôrres	35	28	21	8	4	11	60	47	107
Triunfo	20	26	22	9	4	6	46	41	87
Tupanciretã	76	69	27	35	7	20	110	124	234
Uruguaiana	227	205	78	42	14	31	319	278	597
Vacaria	77	57	37	33	11	19	125	109	234
Venâncio Aires	68	53	32	32	9	21	109	106	215
Viamão	68	42	39	15	16	16	123	73	196
ESTADO	**11.991**	**9.970**	**5.471**	**3.828**	**1.534**	**2.616**	**18.996**	**16.414**	**35.410**

MOVIMENTO DA POPULAÇÃO

I — MOVIMENTO DO REGISTRO CIVIL

4. ÓBITOS OCORRIDOS NO ESTADO — 1940

b) Número de óbitos, segundo a nacionalidade e o sexo

MUNICÍPIOS	BRASILEIROS			ESTRANGEIROS			TOTAIS		
	Masculino	Feminino	Total	Masculino	Feminino	Total	Masculino	Feminino	TOTAL GERAL
Alegrete	304	273	577	8	5	13	312	278	590
Alfredo Chaves	45	36	81	29	18	47	74	54	128
Antônio Prado	59	44	103	18	11	29	77	55	132
Arroio do Meio	91	76	167	3	4	7	94	80	174
Arroio Grande	56	57	113	8	7	15	64	64	128
Bagé	512	490	1.002	48	30	78	560	520	1.080
Bento Gonçalves	70	55	125	18	22	40	88	77	165
Bom Jesús	35	27	62	—	—	—	35	27	62
Caçapava	113	109	222	1	2	3	114	111	225
Cachoeira	272	266	538	30	18	48	302	284	586
Caí	165	152	317	7	8	15	172	160	332
Camaquã	112	129	241	5	2	7	117	131	248
Candelária	85	62	147	3	3	6	88	65	153
Cangussú	118	111	229	7	2	9	125	113	238
Canoas	180	205	385	6	2	8	186	207	393
Carasinho	196	164	360	12	10	22	208	174	382
Caxias	184	162	346	42	26	68	226	188	414
Cruz Alta	272	271	543	32	9	41	304	280	584
Dom Pedrito	195	201	396	19	8	27	214	209	423
Encantado	93	72	165	19	11	30	112	83	195
Encruzilhada	146	113	259	9	3	12	155	116	271
Estrêla	118	113	231	9	14	23	127	127	254
Farroupilha	46	33	79	10	10	20	56	43	99
Flores da Cunha	45	27	72	7	13	20	52	40	92
Garibaldi	39	46	85	32	21	53	71	67	138
General Câmara	35	35	70	—	—	—	35	35	70
Getúlio Vargas	84	61	145	18	22	40	102	83	185
Gravataí	85	95	180	1	—	1	86	95	181
Guaíba	101	101	202	5	5	10	106	106	212
Guaporé	125	136	261	56	41	97	181	177	358
Herval	38	45	83	4	2	6	42	47	89
Ijuí	141	98	239	45	24	69	186	122	308
Iraí	53	45	98	3	3	6	56	48	104
Itaquí	103	76	179	10	6	16	113	82	195
Jaguarão	124	142	266	30	21	51	154	163	317
Jaguarí	103	94	197	22	18	40	125	112	237
José Bonifácio	336	286	622	74	37	111	410	323	733
Júlio de Castilhos	112	114	226	8	10	18	120	124	244
Lageado	197	160	357	8	5	13	205	165	370
Lagoa Vermelha	189	156	345	17	9	26	206	165	371
Lavras	77	63	140	3	—	3	80	63	143
Livramento	390	326	716	33	22	55	423	348	771
Montenegro	224	191	415	6	6	12	230	197	427
Novo Hamburgo	135	110	245	2	—	2	137	110	247
Osório	84	81	165	4	3	7	88	84	172
Palmeira	209	188	397	13	2	15	222	190	412

MOVIMENTO DA POPULAÇÃO

1 — MOVIMENTO DO REGISTRO CIVIL

4. ÓBITOS OCORRIDOS NO ESTADO — 1940

b) Número de óbitos, segundo a nacionalidade e o sexo

MUNICÍPIOS	BRASILEIROS			ESTRANGEIROS			TOTAIS		
	Masculino	Feminino	Total	Masculino	Feminino	Total	Masculino	Feminino	TOTAL GERAL
Passo Fundo	327	341	668	23	23	46	350	364	714
Pelotas	960	876	1.836	111	51	162	1.071	927	1.998
Pinheiro Machado	62	46	108	2	1	3	64	47	111
Piratiní	85	67	152	4	—	4	89	67	156
Pôrto Alegre	2.799	2.258	5.057	268	164	432	3.067	2.422	5.489
Prata	83	67	150	30	18	48	113	85	198
Quaraí	114	120	234	15	10	25	129	130	259
Rio Grande	657	527	1.184	36	17	53	693	544	1.237
Rio Pardo	207	167	374	4	2	6	211	169	380
Rosário	155	134	289	7	1	8	162	135	297
Santa Cruz	314	340	654	16	14	30	330	354	684
Santa Maria	486	453	939	29	14	43	515	467	982
Santa Rosa	254	281	535	56	49	105	310	330	640
Santa Vitória	105	83	188	16	5	21	121	88	209
Santiago	171	142	313	3	6	9	174	148	322
Santo Ângelo	267	236	503	13	8	21	280	244	524
Santo Antônio	88	63	151	6	3	9	94	66	160
São Borja	176	164	340	7	2	9	183	166	349
São Francisco de Assis	107	97	204	10	3	13	117	100	217
São Francisco de Paula	90	87	177	1	1	2	91	88	179
São Gabriel	343	350	693	13	4	17	356	354	710
São Jerônimo	243	214	457	14	6	20	257	220	477
São José do Norte	118	96	214	2	1	3	120	97	217
São Leopoldo	319	236	555	9	5	14	328	241	569
São Lourenço	115	102	217	23	16	39	138	118	256
São Luiz Gonzaga	241	215	456	23	19	42	264	234	498
São Pedro	108	88	196	2	6	8	110	94	204
São Sepé	78	79	157	1	1	2	79	80	159
São Vicente	84	72	156	5	4	9	89	76	165
Sarandí	112	106	218	9	6	15	121	112	233
Sobradinho	166	150	316	14	7	21	180	157	337
Soledade	179	152	331	5	5	10	184	157	341
Tapes	103	97	200	3	3	6	106	100	206
Taquara	211	142	353	7	6	13	218	148	366
Taquarí	144	114	258	6	1	7	150	115	265
Tôrres	59	47	106	1	—	1	60	47	107
Triunfo	45	41	86	1	—	1	46	41	87
Tupanciretã	109	124	233	1	—	1	110	124	234
Uruguaiana	299	260	559	20	18	38	319	278	597
Vacaria	122	106	228	3	3	6	125	109	234
Venâncio Aires	106	96	202	3	10	13	109	106	215
Viamão	121	72	193	2	1	3	123	73	196
ESTADO	**17.428**	**15.405**	**32.833**	**1.568**	**1.009**	**2.577**	**18.996**	**16.414**	**35.410**

MOVIMENTO DA POPULAÇÃO

I — MOVIMENTO DO REGISTRO CIVIL

4. ÓBITOS OCORRIDOS NO ESTADO — 1940

c) Número de óbitos de estrangeiros, segundo a nacionalidade

MUNICÍPIOS	Alemães	Argentinos	Espanhóis	Italianos	Poloneses	Portugueses	Russos	Uruguaios	Diversas	TOTAL
Alegrete	—	1	2	3	—	—	—	7	—	13
Alfredo Chaves	—	—	—	45	1	—	—	—	1	47
Antônio Prado	—	—	—	29	—	—	—	—	—	29
Arroio do Meio	6	1	—	5	—	—	—	—	3	15
Arroio Grande	—	—	—	—	—	1	—	6	—	7
Bagé	—	3	1	4	—	3	—	63	4	78
Bento Gonçalves	1	1	—	38	—	—	—	—	—	40
Bom Jesús	—	—	—	—	—	—	—	—	—	0
Caçapava	—	—	—	2	—	—	—	1	—	3
Cachoeira	22	—	1	14	—	1	—	1	9	48
Caí	6	—	—	5	1	—	—	—	3	15
Camaquã	3	—	—	—	4	—	—	—	—	7
Candelária	6	—	—	—	—	—	—	—	—	6
Cangussú	2	—	—	2	—	—	—	4	—	8
Canoas	4	1	—	—	1	—	1	—	2	9
Carasinho	7	—	—	12	—	—	—	1	2	22
Caxias	2	—	3	60	1	1	—	—	1	68
Cruz Alta	13	2	3	11	—	1	3	3	5	41
Dom Pedrito	—	4	—	—	—	—	1	21	1	27
Encantado	—	—	—	27	1	—	—	—	2	30
Encruzilhada	1	—	—	—	9	—	—	2	—	12
Estrêla	15	—	—	6	—	—	1	—	1	23
Farroupilha	—	—	—	20	—	—	—	—	—	20
Flores da Cunha	—	—	—	20	—	—	—	—	—	20
Garibaldi	—	—	—	49	—	—	—	—	4	53
General Câmara	—	—	—	—	—	—	—	—	—	0
Getúlio Vargas	7	—	—	15	11	1	5	—	1	40
Gravataí	—	—	—	—	—	1	—	—	—	1
Guaíba	1	—	—	1	2	—	4	1	1	10
Guaporé	1	—	—	83	9	—	—	—	4	97
Herval	—	—	—	—	—	1	—	5	—	6
Ijuí	17	—	—	12	7	—	17	—	16	69
Iraí	1	—	—	2	2	—	—	—	1	6
Itaquí	—	9	1	1	—	—	—	4	1	16
Jaguarão	—	—	—	1	—	—	—	49	1	51
Jaguarí	4	1	—	26	4	—	—	—	5	40
José Bonifácio	13	1	1	49	31	—	5	—	11	111
Júlio de Castilhos	—	—	—	15	—	—	—	1	2	18
Lageado	8	—	—	3	—	—	—	1	1	13
Lagoa Vermelha	1	—	1	22	—	—	—	—	2	26
Lavras	—	—	—	—	—	1	—	2	—	3
Livramento	—	—	3	3	—	—	—	48	1	55
Montenegro	4	—	—	6	—	—	—	—	2	12
Novo Hamburgo	2	—	—	—	—	—	—	—	—	2
Osório	1	—	—	5	—	—	—	1	—	7
Palmeira	6	—	—	5	—	—	1	1	2	15

MOVIMENTO DA POPULAÇÃO

1 — MOVIMENTO DO REGISTRO CIVIL

4. ÓBITOS OCORRIDOS NO ESTADO — 1940

c) Número de óbitos de estrangeiros, segundo a nacionalidade

MUNICÍPIOS	Alemães	Argentinos	Espanhóis	Italianos	Poloneses	Portugueses	Russos	Uruguaios	Diversas	TOTAL
Passo Fundo	2	—	—	33	—	1	4	—	6	46
Pelotas	27	1	8	21	2	51	1	35	16	162
Pinheiro Machado	—	—	—	—	—	—	—	3	—	4
Piratiní	—	—	—	1	—	—	—	2	1	3
Pôrto Alegre	82	10	37	107	30	53	32	14	67	432
Prata	1	—	—	39	7	—	—	—	1	48
Quaraí	—	—	—	1	—	—	—	24	—	25
Rio Grande	5	—	3	10	2	23	—	6	4	53
Rio Pardo	3	—	1	—	—	—	—	1	1	6
Rosário	1	1	1	—	—	—	—	4	1	8
Santa Cruz	26	—	—	1	—	—	—	—	3	30
Santa Maria	2	—	1	29	2	—	—	3	6	43
Santa Rosa	18	6	1	10	29	—	28	—	13	105
Santa Vitória	—	—	1	—	—	—	—	20	—	21
Santiago	1	—	—	5	—	—	—	1	2	9
Santo Ângelo	5	—	1	3	3	—	4	—	5	21
Santo Antônio	3	—	—	5	—	—	—	—	1	9
São Borja	—	4	—	1	—	—	—	2	2	9
São Francisco de Assis	—	—	—	13	—	—	—	—	—	13
São Francisco de Paula	—	—	—	1	—	—	—	—	1	2
São Gabriel	—	—	2	2	—	1	—	9	3	17
São Jerônimo	6	—	6	3	1	—	1	1	2	20
São José do Norte	—	—	—	—	—	3	—	—	—	3
São Leopoldo	10	—	—	1	—	—	—	1	2	14
São Lourenço	37	—	—	1	—	1	—	—	—	39
São Luiz Gonzaga	5	7	1	3	17	—	3	—	6	42
São Pedro	3	—	—	4	—	—	—	1	—	8
São Sepé	—	—	—	1	—	—	—	—	1	2
São Vicente	3	1	—	2	—	—	1	2	—	9
Sarandí	2	—	—	10	1	—	—	—	2	15
Sobradinho	7	—	—	13	—	—	—	—	1	21
Soledade	1	—	—	9	—	—	—	—	—	10
Tapes	—	—	1	1	—	3	—	1	—	6
Taquara	6	—	—	7	—	—	—	—	—	13
Taquarí	5	—	—	1	—	—	1	—	—	7
Tôrres	1	—	—	—	—	—	—	—	—	1
Triunfo	—	—	—	—	—	1	—	—	—	1
Tupanciretã	—	—	—	—	—	—	—	1	—	1
Uruguaiana	1	13	1	—	—	1	—	21	1	38
Vacaria	—	—	—	6	—	—	—	—	—	6
Venâncio Aires	7	—	—	—	—	—	—	—	6	13
Viamão	—	—	—	3	—	—	—	—	—	3
ESTADO	**424**	**67**	**81**	**948**	**178**	**149**	**113**	**374**	**243**	**2.577**

MOVIMENTO DA POPULAÇÃO

I — MOVIMENTO DO REGISTRO CIVIL

4. ÓBITOS OCORRIDOS NO ESTADO — 1940

d) Número de óbitos, segundo a profissão

MUNICÍPIOS	Agricultores e Criadores	Industriários	Em transporte	Comerciários em geral	Militares	Funcionários Públicos	Em Profissões Liberais	Capitalistas e Proprietários	Em Serviços Domésticos	Mal definidas, ignoradas e outras	Menores de 15 anos	TOTAL
Alegrete	39	117	3	11	10	2	1	1	159	18	229	590
Alfredo Chaves	37	9	—	1	—	3	—	1	33	1	43	128
Antônio Prado	35	5	—	2	—	1	1	—	28	2	58	132
Arroio do Meio	15	20	2	2	1	3	—	3	35	3	90	174
Arroio Grande	27	4	—	1	—	—	—	3	31	—	65	128
Bagé	38	137	18	25	8	11	2	6	275	51	509	1.080
Bento Gonçalves	36	5	1	4	—	1	1	2	39	2	74	165
Bom Jesús	8	7	—	—	—	1	—	—	18	1	27	62
Caçapava	53	10	—	5	—	1	2	2	76	4	72	225
Cachoeira	86	57	11	18	1	4	2	—	170	9	228	586
Caí	94	13	4	2	—	2	1	—	93	11	112	332
Camaquã	47	8	—	1	—	—	—	—	71	1	120	248
Candelária	46	2	—	3	—	2	—	—	34	2	64	153
Cangussú	8	27	3	4	1	3	1	1	43	6	141	238
Canoas	75	6	—	3	—	4	—	—	125	9	171	393
Carasinho	51	29	1	2	—	1	—	—	91	8	199	382
Caxias	63	44	1	8	3	6	3	2	101	7	176	414
Cruz Alta	99	58	9	6	10	4	3	2	173	10	210	584
Dom Pedrito	25	66	4	5	12	1	—	3	99	6	202	423
Encantado	80	3	—	2	1	—	—	—	19	1	89	195
Encruzilhada	85	24	—	2	—	—	—	1	78	5	76	271
Estrêla	54	11	2	2	—	—	—	—	79	7	99	254
Farroupilha	26	2	—	1	—	—	1	—	26	1	42	99
Flores da Cunha	17	3	—	—	—	1	—	—	11	—	60	92
Garibaldi	38	6	2	—	—	3	—	—	38	3	48	138
General Câmara	16	8	—	—	—	1	—	—	13	—	32	70
Getúlio Vargas	45	5	1	—	—	—	1	—	41	7	85	185
Gravataí	36	2	1	4	1	1	—	1	53	8	75	181
Guaíba	32	19	—	4	1	2	1	1	54	1	97	212
Guaporé	99	10	—	3	—	1	4	—	80	4	157	358
Herval	4	14	1	2	—	2	—	1	28	—	37	89
Ijuí	90	13	—	5	3	1	—	—	73	6	117	308
Iraí	20	2	—	—	—	—	—	—	24	2	56	104
Itaqui	16	36	7	10	3	1	—	1	58	6	57	195
Jaguarão	15	42	3	7	7	6	—	—	68	6	163	317
Jaguarí	57	17	1	3	1	—	—	—	55	2	101	237
José Bonifácio	132	27	5	4	—	5	—	1	122	10	427	733
Júlio de Castilhos	25	26	3	1	—	2	—	—	69	5	113	244
Lageado	94	14	2	3	1	3	—	—	84	12	157	370
Lagoa Vermelha	95	8	—	4	—	2	—	—	95	3	164	371
Lavras	15	26	1	4	1	—	—	—	38	1	57	143
Livramento	25	158	3	19	18	4	—	2	182	9	351	771
Montenegro	94	21	11	4	1	4	1	—	116	4	171	427
Novo Hamburgo	21	30	3	6	1	1	—	—	51	5	129	247
Osório	36	6	—	6	—	2	—	3	57	4	58	172
Palmeira	114	7	—	—	1	1	1	3	107	4	174	412

MOVIMENTO DA POPULAÇÃO

I — MOVIMENTO DO REGISTRO CIVIL

4. ÓBITOS OCORRIDOS NO ESTADO — 1940

d) Número de óbitos, segundo a profissão

MUNICÍPIOS	Agricultores e Criadores	Industriários	Em transporte	Comerciários, em geral	Militares	Funcionários Públicos	Em Profissões Liberais	Capitalistas e Proprietários	Em Serviços Domésticos	Mal definidas, ignoradas e outras	Menores de 15 anos	TOTAL
Passo Fundo	128	55	6	7	5	1	2	1	182	10	317	714
Pelotas	148	264	19	89	7	31	5	11	512	56	856	1.998
Pinheiro Machado	14	19	—	2	1	2	—	—	24	7	42	111
Piratiní	52	9	—	1	—	—	—	4	40	3	47	156
Pôrto Alegre	193	917	116	352	86	157	37	14	1.526	245	1.846	5.489
Prata	56	5	—	—	—	1	1	1	37	1	96	198
Quaraí	18	30	1	1	3	3	—	10	63	23	107	259
Rio Grande	56	110	24	34	8	34	5	3	259	130	574	1.237
Rio Pardo	56	36	10	4	2	2	1	1	86	16	166	380
Rosário	16	43	4	4	3	—	2	2	75	8	140	297
Santa Cruz	107	26	3	12	—	—	2	2	179	10	343	684
Santa Maria	84	39	47	26	13	12	—	2	242	90	427	982
Santa Rosa	125	9	—	4	2	3	2	—	156	4	335	640
Santa Vitória	18	33	—	1	—	—	1	4	47	3	102	209
Santiago	36	29	3	4	11	1	2	1	90	11	134	322
Santo Ângelo	124	19	5	3	3	3	—	1	140	6	220	524
Santo Antônio	64	3	—	5	1	2	—	—	50	3	32	160
São Borja	46	54	—	7	9	4	—	—	102	1	126	349
São Francisco de Assis	42	15	1	—	1	1	1	—	58	4	94	217
São Francisco de Paula	31	14	—	2	—	2	—	1	50	4	75	179
São Gabriel	37	126	16	8	9	6	3	3	190	7	305	710
São Jerônimo	60	62	3	7	—	1	1	—	102	9	232	477
São José do Norte	45	—	—	1	1	1	—	1	37	4	127	217
São Leopoldo	61	80	2	13	2	8	1	3	136	21	242	569
São Lourenço	60	18	1	3	—	4	1	1	65	2	101	256
São Luiz Gonzaga	127	23	1	3	2	1	—	—	111	7	223	498
São Pedro	47	10	—	4	—	1	—	—	55	1	86	204
São Sepé	34	18	—	2	1	1	—	—	59	—	44	159
São Vicente	18	19	3	1	—	2	1	—	41	9	71	165
Sarandí	60	—	—	3	—	2	2	—	70	9	87	233
Sobradinho	74	11	—	2	—	1	—	—	65	1	183	337
Soledade	105	5	—	1	—	1	—	—	102	9	118	341
Tapes	37	11	1	2	1	5	1	—	49	1	98	206
Taquara	87	40	5	3	1	3	2	—	94	3	128	366
Taquarí	74	12	2	5	—	1	—	1	70	4	96	265
Tôrres	35	2	—	2	—	—	—	—	21	4	43	107
Triunfo	16	5	2	1	1	1	2	—	22	3	34	87
Tupanciretã	30	15	1	3	—	2	—	—	72	13	98	234
Uruguaiana	23	109	10	20	4	5	1	4	163	19	239	597
Vacaria	50	17	1	1	—	2	1	—	68	1	93	234
Venâncio Aires	46	8	2	3	—	2	—	—	61	4	89	215
Viamão	46	10	1	5	1	3	—	—	37	2	91	196
ESTADO	**41.849**	**3.494**	**893**	**850**	**264**	**405**	**103**	**107**	**9.021**	**1.035**	**14.889**	**35.410**

MOVIMENTO DA POPULAÇÃO

I — MOVIMENTO DO REGISTRO CIVIL

4. ÓBITOS OCORRIDOS NO ESTADO — 1940

e) Número de óbitos, segundo os meses

MUNICÍPIOS	Janeiro	Fevereiro	Março	Abril	Maio	Junho	Julho	Agôsto	Setembro	Outubro	Novembro	Dezembro	TOTAL
Alegrete	59	41	49	48	50	44	45	41	47	40	55	71	590
Alfredo Chaves	10	6	8	6	11	13	8	17	15	17	9	8	128
Antônio Prado	6	8	11	14	9	12	15	10	8	11	16	12	132
Arroio do Meio	9	11	17	12	7	10	13	12	5	11	11	10	128
Arroio Grande	14	20	15	17	13	15	14	7	14	19	17	9	174
Bagé	99	90	107	67	72	60	75	104	78	78	97	153	1.080
Bento Gonçalves	17	9	8	14	8	19	16	20	8	12	12	22	165
Bom Jesús	3	2	1	7	9	8	9	7	4	4	8	5	62
Caçapava	21	5	26	14	16	24	18	21	19	22	14	25	225
Cachoeira	56	51	55	42	39	43	50	60	43	47	49	51	586
Caí	28	32	19	31	20	36	27	33	30	31	19	26	332
Camaquã	20	15	31	26	23	24	22	14	10	24	17	22	248
Candelária	16	7	16	15	21	9	13	12	10	11	11	12	153
Cangussú	25	28	40	53	38	21	35	30	24	27	35	37	393
Canoas	25	17	17	17	18	21	23	15	17	12	17	39	238
Carasinho	43	33	42	31	33	21	29	33	23	29	39	26	382
Caxias	29	40	48	44	41	27	23	30	34	28	35	32	414
Cruz Alta	57	50	49	44	61	45	43	44	33	47	52	59	584
Dom Pedrito	37	29	41	27	29	29	33	30	24	31	58	55	423
Encantado	17	11	23	12	17	22	14	16	15	14	15	19	195
Encruzilhada	27	24	19	25	15	18	30	25	20	23	15	30	271
Estrêla	29	20	20	28	25	19	20	16	17	20	20	20	254
Farroupilha	10	6	11	12	3	7	9	9	7	14	4	7	99
Flores da Cunha	12	9	11	5	8	5	15	11	6	4	5	1	92
Garibaldi	12	13	10	12	16	8	11	14	10	11	9	12	138
General Câmara	12	5	5	3	5	8	6	3	4	3	9	7	70
Getúlio Vargas	21	10	16	16	8	10	27	24	15	12	13	13	185
Gravataí	28	13	22	16	12	11	17	14	11	14	7	16	181
Guaíba	15	22	16	23	21	16	14	24	18	7	13	23	212
Guaporé	14	24	38	33	39	28	29	27	33	22	30	31	358
Herval	3	9	7	8	5	5	7	8	10	7	10	10	89
Ijuí	23	16	24	34	33	30	34	23	23	25	20	23	308
Iraí	12	8	7	9	6	10	7	10	13	8	10	4	104
Itaquí	35	11	19	14	13	5	11	17	20	16	15	19	195
Jaguarão	30	28	40	22	23	25	25	28	18	19	28	31	317
Jaguarí	23	16	21	13	20	10	23	21	19	24	13	34	237
José Bonifácio	73	57	66	72	51	47	61	59	76	51	43	77	733
Júlio de Castilhos	19	23	34	23	22	16	16	19	14	22	15	21	244
Lageado	33	27	33	25	28	30	29	27	28	31	34	35	370
Lagoa Vermelha	23	30	38	31	27	35	39	36	23	26	36	27	371
Lavras	12	7	13	8	17	9	9	13	17	10	16	12	143
Livramento	79	59	68	49	65	53	56	56	56	60	83	87	771
Montenegro	36	29	32	29	36	41	48	30	43	35	28	40	427
Novo Hamburgo	40	18	31	18	16	25	16	20	12	14	16	21	247
Osório	15	15	17	13	24	16	11	15	11	10	7	18	172
Palmeira	30	46	35	30	32	24	42	31	28	36	46	32	412

MOVIMENTO DA POPULAÇÃO

I — MOVIMENTO DO REGISTRO CIVIL

4. ÓBITOS OCORRIDOS NO ESTADO — 1940

e) Número de óbitos, segundo os meses

MUNICÍPIOS	Janeiro	Fevereiro	Março	Abril	Maio	Junho	Julho	Agôsto	Setembro	Outubro	Novembro	Dezembro	TOTAL
Passo Fundo	81	52	60	64	56	75	61	49	54	53	51	58	714
Pelotas	184	132	174	159	165	150	138	166	154	157	172	247	1.998
Pinheiro Machado	13	6	8	7	8	8	13	12	14	4	8	10	111
Piratiní	7	10	20	15	12	9	15	12	12	17	14	13	156
Pôrto Alegre	452	417	460	393	475	396	447	441	419	417	494	678	5.489
Prata	11	16	21	18	15	23	15	11	21	13	17	18	198
Quaraí	27	17	17	16	17	18	13	21	20	22	33	38	259
Rio Grande	123	117	124	89	96	79	95	69	95	105	111	134	1.237
Rio Pardo	38	26	40	30	29	26	32	39	22	26	36	36	380
Rosário	31	25	23	34	21	24	25	33	22	21	16	22	297
Santa Cruz	69	39	68	86	56	66	57	59	44	41	40	59	684
Santa Maria	113	73	86	115	68	69	79	65	70	72	81	91	982
Santa Rosa	72	58	47	58	57	62	45	38	46	52	48	57	640
Santa Vitória	32	19	24	16	21	5	12	16	25	15	10	14	209
Santiago	22	20	30	29	22	23	25	23	39	25	33	31	322
Santo Ângelo	28	49	47	47	50	42	37	27	43	57	52	45	524
Santo Antônio	18	12	11	9	5	16	10	17	15	13	22	12	160
São Borja	33	20	16	20	24	20	33	22	32	39	58	32	349
São Fco. de Assis	11	12	21	13	17	19	20	20	25	20	18	21	217
São Fco. de Paula	17	16	17	21	12	11	12	17	12	12	11	21	179
São Gabriel	68	60	66	53	53	57	55	46	48	69	71	64	710
São Jerônimo	58	23	29	39	32	31	62	32	33	38	34	66	477
São José do Norte	16	20	18	18	16	13	16	17	18	19	18	28	217
São Leopoldo	48	51	48	47	50	46	38	33	36	36	51	85	569
São Lourenço	22	25	28	23	25	18	18	23	16	15	19	24	256
São Luiz Gonzaga	47	51	41	29	46	36	40	38	40	38	52	40	498
São Pedro	14	16	18	22	19	6	27	16	10	24	12	20	204
São Sepé	12	7	13	18	20	13	13	8	11	19	12	13	159
São Vicente	14	9	12	12	15	11	13	22	15	11	9	22	165
Sarandí	15	16	21	27	20	15	14	14	27	23	19	22	233
Sobradinho	21	22	27	26	48	34	33	24	21	29	25	27	337
Soledade	36	26	35	24	30	31	28	27	19	29	24	32	341
Tapes	15	19	12	20	14	11	21	15	27	16	17	19	206
Taquara	23	35	41	29	19	23	39	32	35	20	32	38	366
Taquarí	22	24	14	24	24	29	21	28	25	19	19	16	265
Tôrres	10	7	12	13	8	6	7	10	6	6	10	12	107
Triunfo	10	7	7	5	5	11	4	8	10	4	7	9	87
Tupanciretã	20	23	26	16	23	18	17	17	20	27	14	13	234
Uruguaiana	44	40	58	39	51	54	44	29	44	46	49	99	597
Vacaria	13	18	22	20	23	20	21	25	19	23	10	20	234
Venâncio Aires	17	14	26	20	15	13	24	12	20	21	15	18	215
Viamão	16	12	21	9	12	16	14	21	14	22	17	22	196
ESTADO	**3.199**	**2.721**	**3.186**	**2.884**	**2.899**	**2.662**	**2.903**	**2.790**	**2.711**	**2.772**	**2.994**	**3.689**	**35.410**

MOVIMENTO DA POPULAÇÃO

I — MOVIMENTO DO REGISTRO CIVIL

4. ÓBITOS OCORRIDOS NO ESTADO — 1940

i) Número de óbitos, segundo a idade, nas regiões e municípios

REGIÕES E MUNICÍPIOS	De — de 1 ano	De 1 a 4 anos	De 5 a 9 anos	De 10 a 14 anos	De 15 a 19 anos	De 20 a 24 anos	De 25 a 34 anos	De 35 a 44 anos	De 45 a 54 anos	De 55 a 64 anos	De 65 a 74 anos	De + de 75 anos	TOTAL
Total das Regiões	**9.298**	**4.071**	**916**	**715**	**1.199**	**1.656**	**2.952**	**2.814**	**2.687**	**2.966**	**2.729**	**3.407**	**35.410**
Missões	**912**	**411**	**123**	**84**	**130**	**179**	**286**	**254**	**262**	**277**	**269**	**311**	**3.498**
Irai	37	11	6	2	1	5	8	8	7	8	4	7	104
Itaquí	31	15	5	7	8	16	23	20	13	18	14	25	195
Jaguari	61	29	7	5	6	8	14	15	23	26	22	31	237
Palmeira	96	51	17	11	21	15	43	31	31	36	30	30	412
Santa Rosa	202	86	29	18	22	30	39	39	45	33	50	47	640
Santiago	89	35	3	9	12	29	30	32	27	21	15	20	322
Santo Ângelo	122	67	20	12	18	29	57	34	34	41	45	45	524
São Borja	86	33	7	7	12	19	26	30	29	36	31	33	349
São Franc. de Assis	60	21	7	3	8	7	15	19	14	22	16	25	217
São Luiz Gonzaga	128	63	22	10	22	21	31	26	39	46	42	48	498
Planalto Médio	**1.065**	**514**	**120**	**90**	**135**	**179**	**312**	**294**	**249**	**330**	**290**	**380**	**3.958**
Carasinho	134	51	10	4	11	15	27	24	20	31	26	29	382
Cruz Alta	132	57	7	15	21	30	54	51	46	65	49	57	584
Getúlio Vargas	53	25	8	1	4	7	17	10	4	20	17	19	185
Ijuí	71	31	8	9	7	18	18	19	22	29	32	44	308
José Bonifácio	249	132	34	12	33	23	47	32	41	57	30	43	733
Júlio de Castilhos	69	36	5	5	5	11	19	20	20	9	17	28	244
Passo Fundo	184	89	23	20	25	34	59	61	54	59	40	66	714
Sarandí	46	37	5	8	6	11	27	30	12	16	19	16	233
Soledade	64	34	12	9	20	21	27	25	16	23	43	47	341
Tupanciretã	63	22	8	7	3	9	17	22	14	21	17	31	234
Planalto do Nordeste	**212**	**101**	**27**	**23**	**40**	**41**	**58**	**72**	**59**	**71**	**72**	**70**	**846**
Bom Jesús	17	7	—	3	1	1	4	5	5	6	5	8	62
Lagoa Vermelha	95	46	15	9	15	19	28	31	29	32	27	25	371
São Franc. de Paula	40	24	7	5	9	10	8	16	6	17	19	18	179
Vacaria	60	24	5	6	15	11	18	20	19	16	21	19	234
Litoral	**580**	**236**	**57**	**36**	**59**	**67**	**144**	**134**	**160**	**157**	**157**	**155**	**1.942**
Osório	25	19	9	5	8	6	13	13	17	21	11	25	172
Rio Grande	374	152	33	19	37	46	97	99	109	91	101	79	1.237
Santa Vitória	64	27	5	5	9	8	14	8	13	14	20	22	209
São José do Norte	93	25	5	4	2	4	13	11	12	16	14	18	217
Tôrres	24	13	5	3	3	3	7	3	9	15	11	11	107
Serra do Sudeste	**1.224**	**511**	**105**	**97**	**157**	**208**	**366**	**338**	**327**	**360**	**378**	**516**	**4.587**
Arroio Grande	64	17	4	5	7	6	12	9	11	13	8	18	174
Caçapava	46	15	6	4	7	14	24	15	15	23	26	30	225
Camaquã	81	28	7	5	8	9	20	21	10	11	12	36	248
Cangussú	117	42	3	8	13	13	27	25	31	30	35	49	393
Encruzilhada	51	17	4	5	13	14	33	24	16	17	37	40	271
Herval	21	8	5	4	1	3	9	2	8	7	5	16	89
Jaguarão	80	75	3	5	7	11	22	28	30	19	17	20	317
Lavras	37	13	2	5	6	9	16	6	9	13	9	18	143
Pelotas	555	221	41	37	69	95	155	158	160	166	157	184	1.998
Pinheiro Machado	26	7	7	5	6	5	10	7	11	6	10	11	111
Piratiní	21	18	4	3	8	10	12	13	8	19	15	25	156
São Lourenço	65	27	6	6	5	8	13	15	6	19	36	50	256
Tapes	60	23	13	5	7	11	13	15	12	17	11	19	206

MOVIMENTO DA POPULAÇÃO

I — MOVIMENTO DO REGISTRO CIVIL

4. ÓBITOS OCORRIDOS NO ESTADO — 1940

f) Número de óbitos, segundo a idade, nas regiões e municípios

REGIÕES E MUNICÍPIOS	De — de 1 ano	De 1 a 4 anos	De 5 a 9 anos	De 10 a 14 anos	De 15 a 19 anos	De 20 a 24 anos	De 25 a 34 anos	De 35 a 44 anos	De 45 a 54 anos	De 55 a 64 anos	De 65 a 74 anos	De + de 75 anos	TOTAL
Campanha	**1.388**	**528**	**100**	**92**	**167**	**279**	**447**	**361**	**337**	**361**	**268**	**399**	**4.727**
Alegrete	149	50	18	15	17	42	69	46	42	50	33	59	590
Bagé	366	98	23	25	29	65	103	69	76	72	64	90	1.080
Dom Pedrito	134	55	7	7	9	27	35	37	25	25	21	41	423
Livramento	223	104	14	15	21	41	67	53	53	67	50	63	771
Quaraí	75	29	3	2	7	14	19	26	16	22	14	32	259
Rosário	81	47	10	3	16	13	21	22	22	23	17	22	297
São Gabriel	211	72	19	11	39	39	72	50	50	59	42	46	710
Uruguaiana	149	73	6	14	29	38	61	58	53	43	27	46	597
Depressão Central	**2.304**	**936**	**193**	**154**	**336**	**471**	**938**	**928**	**859**	**814**	**682**	**811**	**9.426**
Cachoeira	128	65	19	14	24	24	59	51	55	51	39	57	586
Canoas	83	48	4	7	3	6	15	13	20	14	4	21	238
General Câmara	18	12	2	1	4	4	3	4	4	6	5	7	70
Guaíba	43	24	9	2	7	4	13	16	12	6	19	26	181
Gravataí	71	19	7	4	9	7	9	15	17	18	16	20	212
Pôrto Alegre	1.267	421	82	78	189	307	624	647	553	517	400	404	5.489
Rio Pardo	116	38	9	7	13	30	31	17	27	16	31	45	380
Santa Maria	240	144	29	16	34	40	83	75	86	79	72	84	982
São Jerônimo	133	82	9	9	31	19	37	26	28	40	28	35	477
São Pedro	52	25	6	3	5	7	13	17	18	19	19	20	204
São Sepé	18	14	5	7	6	11	21	14	11	8	14	30	159
São Vicente	46	19	5	2	7	7	11	8	12	12	10	26	165
Triunfo	25	8	1	—	1	3	12	4	7	11	4	11	87
Viamão	64	17	6	4	3	2	7	21	9	17	21	25	196
Encosta da Serra	**1.613**	**834**	**191**	**139**	**175**	**232**	**401**	**433**	**434**	**596**	**613**	**765**	**6.426**
Alfredo Chaves	28	9	3	2	1	5	4	8	11	18	12	27	128
Antônio Prado	37	12	6	4	3	4	14	7	9	14	13	9	132
Arroio do Meio	38	18	6	5	2	5	4	4	8	10	11	17	128
Bento Gonçalves	43	20	9	2	4	6	12	6	15	17	13	18	165
Caí	63	33	10	7	14	8	20	20	31	33	37	56	332
Candelária	38	19	4	3	4	8	13	5	9	18	9	23	153
Caxias	111	46	12	7	18	24	25	24	34	32	41	40	414
Encantado	60	20	4	8	8	10	8	9	18	21	9	20	195
Estrêla	55	29	10	7	7	6	18	25	22	21	29	25	254
Farroupilha	19	20	3	—	1	5	4	4	10	12	11	10	99
Flores da Cunha	51	6	—	3	2	—	2	1	6	2	6	13	92
Garibaldi	24	15	5	4	2	5	5	11	8	15	17	27	138
Guaporé	103	45	8	6	9	11	14	15	29	36	42	40	358
Lageado	92	49	13	8	13	13	25	25	26	28	38	40	370
Montenegro	98	49	15	11	13	15	23	32	28	43	45	55	427
Novo Hamburgo	64	56	5	4	4	8	16	12	14	25	22	17	247
Prata	67	25	2	3	6	3	8	18	9	16	16	25	198
Santa Cruz	175	129	24	12	18	35	41	45	40	51	53	61	684
Santo Antônio	11	12	6	4	2	8	14	20	14	24	24	21	160
São Leopoldo	144	77	10	11	14	20	46	48	34	50	59	61	569
Sobradinho	102	63	8	10	11	8	19	22	15	24	25	30	337
Taquara	80	27	14	9	6	12	38	39	21	39	32	49	366
Taquarí	56	27	10	5	6	10	11	21	13	34	33	39	265
Venâncio Aires	54	28	4	4	7	3	17	17	10	13	16	42	215

MOVIMENTO DA POPULAÇÃO

I — MOVIMENTO DO REGISTRO CIVIL

4. ÓBITOS OCORRIDOS NO ESTADO — 1940

g) Percentagem dos óbitos, segundo a idade, nas regiões e municípios

REGIÕES E MUNICÍPIOS	De — de 1 ano	De 1 a 4 anos	De 5 a 9 anos	De 10 a 14 anos	De 15 a 19 anos	De 20 a 24 anos	De 25 a 34 anos	De 35 a 44 anos	De 45 a 54 anos	De 55 a 64 anos	De 65 a 74 anos	De + de 75 anos
Total das Regiões	**26,2**	**11,4**	**2,5**	**2,0**	**3,3**	**4,6**	**8,3**	**7,9**	**7,5**	**8,3**	**7,7**	**9,6**
Missões	**26,0**	**11,7**	**3,5**	**2,4**	**3,7**	**5,1**	**8,1**	**7,2**	**7,4**	**7,9**	**7,6**	**8,8**
Iraí	35,5	10,5	5,7	1,9	0,9	4,8	7,6	7,6	6,7	7,6	3,8	6,7
Itaquí	15,8	7,6	2,5	3,5	4,1	8,2	11,7	10,2	6,6	9,2	7,1	12,8
Jaguarí	25,7	12,2	2,9	2,1	2,5	3,3	5,9	6,3	9,7	6,7	9,2	13,0
Palmeira	23,3	12,3	4,1	2,6	5,0	3,6	10,4	7,5	7,5	8,7	7,2	7,2
Santa Rosa	31,5	1,3	4,5	2,8	3,4	4,6	6,0	6,0	7,0	5,1	7,8	7,3
Santiago	27,6	10,8	0,0	2,7	3,7	9,0	9,3	9,9	8,3	6,5	4,6	6,2
Santo Ângelo	23,2	12,7	3,8	2,2	3,4	5,5	10,8	6,4	6,4	7,8	8,5	8,5
São Borja	24,6	9,4	1,9	1,9	3,4	5,4	7,4	8,5	8,3	10,3	8,8	9,4
São Franc. de Assis	27,6	9,6	3,2	1,3	3,6	3,2	6,9	8,7	6,4	10,1	7,3	11,5
São Luiz Gonzaga	25,7	12,6	4,4	2,0	4,4	4,2	6,2	5,2	7,8	9,2	8,4	9,6
Planalto Médio	**26,9**	**12,9**	**3,0**	**2,2**	**3,4**	**4,5**	**7,8**	**7,4**	**6,2**	**8,3**	**7,3**	**9,6**
Carasinho	35,0	13,3	2,6	1,0	2,8	3,9	7,0	6,2	5,2	8,1	6,8	7,5
Cruz Alta	22,6	9,7	1,1	2,5	3,5	5,1	9,2	8,7	7,8	11,1	8,3	9,7
Getúlio Vargas	28,6	13,5	4,3	0,5	2,1	3,7	9,1	5,4	2,1	10,8	9,1	10,2
Ijuí	23,0	10,0	2,5	2,9	2,2	5,8	5,8	6,1	7,1	9,4	10,3	14,2
José Bonifácio	33,9	18,0	4,6	1,6	4,5	3,1	6,4	4,3	5,5	7,7	4,0	5,8
Júlio de Castilhos	28,2	14,7	2,0	2,0	2,0	4,5	7,7	8,1	8,1	3,6	6,9	11,4
Passo Fundo	25,7	12,4	3,2	2,8	3,5	4,7	8,2	8,5	7,5	8,2	5,6	9,2
Sarandí	19,7	15,8	2,1	3,4	2,5	4,7	11,5	12,8	5,1	6,8	8,1	6,8
Soledade	18,7	9,9	3,5	2,6	5,8	6,1	7,9	7,3	4,6	6,7	12,6	13,7
Tupanciretã	26,9	9,4	3,4	2,9	1,2	3,8	7,2	9,4	5,9	8,9	7,2	13,2
Planalto do Nordeste	**25,0**	**11,9**	**3,1**	**2,7**	**4,7**	**4,8**	**6,8**	**8,5**	**6,9**	**8,3**	**8,5**	**8,2**
Bom Jesús	27,4	11,2	—	4,8	1,6	1,6	6,4	8,0	8,0	9,6	8,0	12,9
Lagoa Vermelha	25,6	12,3	4,0	2,4	4,0	5,1	7,5	8,3	7,8	8,6	7,2	6,7
São Franc. de Paula	22,3	13,4	3,9	2,7	5,0	5,5	4,4	8,9	3,3	9,4	10,6	10,0
Vacaria	25,6	10,2	2,1	2,5	6,4	4,7	7,6	8,5	8,1	6,8	8,9	8,1
Litoral	**29,8**	**12,1**	**2,9**	**1,8**	**3,0**	**3,4**	**7,4**	**6,9**	**8,2**	**8,0**	**8,0**	**7,9**
Osório	14,5	11,0	5,2	2,9	4,6	3,4	7,5	7,5	9,8	12,2	6,3	14,5
Rio Grande	30,2	12,2	2,6	1,5	2,9	3,7	7,8	8,0	8,8	7,3	8,1	6,3
Santa Vitória	30,6	12,9	2,3	2,3	4,3	3,8	6,6	3,8	6,2	6,6	9,5	10,5
São José do Norte	42,8	11,5	2,3	1,8	0,9	1,8	5,9	5,0	5,5	7,3	6,4	8,2
Tôrres	22,4	12,1	4,6	2,8	2,8	2,8	6,5	2,8	8,4	14,0	10,2	10,2
Serra do Sudeste	**26,6**	**11,1**	**2,2**	**2,1**	**3,4**	**4,5**	**7,9**	**7,3**	**7,1**	**7,8**	**8,2**	**11,2**
Arroio Grande	36,7	9,7	2,2	2,8	4,0	3,4	6,8	5,1	6,3	7,4	4,5	10,3
Caçapava	20,4	6,6	2,6	1,7	3,1	6,2	10,6	6,6	6,6	10,2	11,5	13,3
Camaquã	32,6	11,2	2,8	2,0	3,2	3,6	8,0	8,4	4,0	4,4	4,8	14,5
Cangussú	29,7	10,6	0,7	2,0	3,3	3,3	6,8	6,3	7,8	7,6	8,9	12,4
Encruzilhada	18,8	6,2	1,4	1,8	4,7	5,1	12,1	8,8	5,9	6,2	13,6	14,7
Herval	23,5	8,9	5,6	4,4	1,1	3,3	10,1	2,2	8,9	7,8	5,6	17,9
Jaguarão	25,2	23,6	0,9	1,5	2,2	3,4	6,9	8,8	9,4	5,9	5,3	6,3
Lavras	25,8	9,0	1,3	3,4	4,1	6,2	11,1	4,1	6,2	9,0	6,2	12,5
Pelotas	27,7	11,0	2,0	1,8	3,4	4,7	7,7	7,9	8,0	8,3	7,8	9,2
Pinheiro Machado	23,4	6,3	6,3	4,5	5,4	4,5	9,0	6,3	9,9	5,4	9,0	9,9
Piratiní	13,4	11,5	2,5	1,9	5,1	6,4	7,6	8,3	5,1	12,1	9,6	16,0
São Lourenço	25,3	10,5	2,3	2,3	1,9	3,1	5,0	5,8	2,3	7,4	14,0	19,5
Tapes	29,1	11,1	6,3	2,4	3,3	5,3	6,3	7,2	5,8	8,2	5,3	9,2

MOVIMENTO DA POPULAÇÃO

I — MOVIMENTO DO REGISTRO CIVIL

4. ÓBITOS OCORRIDOS NO ESTADO — 1940

g) Percentagem dos óbitos, segnndo a idade, nas regiões e municípios

REGIÕES E MUNICÍPIOS	De — de 1 ano	De 1 a 4 anos	De 5 a 9 anos	De 10 a 14 anos	De 15 a 19 anos	De 20 a 24 anos	De 25 a 34 anos	De 35 a 44 anos	De 45 a 54 anos	De 55 a 64 anos	De 65 a 74 anos	De + de 75 anos
Campanha	**29,3**	**11,1**	**2,1**	**1,9**	**3,5**	**5,9**	**9.4**	**7,6**	**7,1**	**7,6**	**5,6**	**8,4**
Alegrete	25,2	8,4	3,0	2,5	2,8	7,1	11,6	7,7	7,1	8,4	5,5	10,0
Bagé	33,8	9,0	2,1	2,3	2,6	6,0	9,5	6,3	7,0	6,6	5,9	8,3
Dom Pedrito	31,6	13,0	1,6	1,6	2,1	6,3	8,2	8,7	5,9	5,9	4,9	9,6
Livramento	28,9	13,4	1,8	1,9	2,7	5,3	8,6	6,8	6,8	8,6	6,4	8,1
Quaraí	28,9	11,1	1,1	0,7	2,7	5,4	7,3	10,0	6,1	8,4	5,4	12,3
Rosário	27,2	15,8	3,3	1,0	5,3	4,3	7,0	7,4	7,4	7,7	5,7	7,4
São Gabriel	29,7	10,1	2,6	1,5	5,4	5,4	10,1	7,0	7,0	8,3	5,9	6,4
Uruguaiana	24,9	12,2	1,0	2,3	4,8	6,3	10,2	9,7	8,8	7.2	4,5	7,7
Depressão Central	**24,4**	**9,9**	**2,0**	**1,6**	**3,5**	**4,9**	**9.9**	**9,8**	**9,1**	**8,6**	**7,2**	**8,6**
Cachoeira	21,8	11,0	3,2	2,3	4,0	4,0	10,0	8,7	9,3	8,7	6,6	9,7
Canoas	34,8	20,1	1,6	2.9	1,2	2,5	6,3	5,4	8,4	5,8	1,6	8,8
General Câmara	25,7	17,1	2,8	1,4	5,7	5,7	4,2	5,7	5,7	8,5	7,1	10,0
Guaíba	33,4	8,9	3,3	1,8	4,2	3,3	4,2	7,0	8,0	8,4	7,5	9,4
Gravataí	23,7	13,2	4,9	1,1	3,8	2,2	7,1	8,8	6,6	3,3	10,4	14,3
Pôrto Alegre	23,0	7,6	1,4	1,4	3,4	5,5	11,3	11,7	10,0	9,4	7,2	7,3
Rio Pardo	30,5	10,0	2,3	1,8	3,4	7,8	8,1	4,4	7,1	4,2	8,1	11,8
Santa Maria	24,4	14,6	2,9	1,6	3,4	4,0	8,4	7,6	8,7	8,0	7,3	8,5
São Jerônimo	27,8	17,1	1,8	1,8	6,4	3,9	7,7	5,4	5,8	8,3	5,8	7,3
São Pedro	25,4	12,2	2,9	1,4	2,4	3,4	6,3	8,3	8,8	9,3	9,3	9,8
São Sepé	11,3	8,8	3,1	4,4	3,7	6,9	13,2	8,8	6,9	5,0	8,8	18,8
São Vicente	27,8	11,5	3,0	1,2	4,2	4,2	6,6	4,8	7,2	7,2	6,0	15,7
Triunfo	28,7	9,1	1,1	—	1,1	2,4	13,7	4,5	8,0	12,6	4,5	12,6
Viamão	32,6	8,6	3,0	2.0	1,5	1,0	3,5	10.7	4,5	8.6	10,7	12,7
Encosta da Serra	**25,1**	**12,9**	**2,9**	**2,1**	**2,7**	**3,6**	**6,2**	**6,7**	**6,7**	**9,2**	**9,5**	**11,9**
Alfredo Chaves	21,8	7,0	2,3	1,5	0,7	3,9	3,1	6,2	8,5	14,0	9,3	21,0
Antônio Prado	28,0	9,0	4,5	3,0	2,2	3,0	10,6	5,3	6,8	10.6	9,8	6.8
Arroio do Meio	29,6	14,0	4,6	3,9	1,5	3,9	3,1	3,1	6,2	7,8	8,5	13,2
Bento Gonçalves	26,0	12,1	5,4	1,2	2,4	3,6	7,2	3,6	9,0	10,3	7,8	10,9
Caí	18,9	9,9	3,0	2,1	4,2	2,4	6,0	6,0	9,3	9,9	11,1	16,8
Candelária	24,8	12,4	2,6	1,9	2,6	6,2	8,4	3,2	5,8	11,7	5,8	15,0
Caxias	26,8	11,1	2,8	1,6	4,3	5,7	6.0	5,7	8,2	7,7	9,9	9,6
Encantado	30,7	10,2	2,0	4,1	4,1	5,1	4,1	4,6	9,2	10,7	10,2	10,2
Estrêla	21,6	11,4	3,9	2.7	2,7	2,3	7,0	9,8	8,6	8,2	11,4	9,8
Farroupilha	19,1	20,2	3,0	—	1,0	5,0	4,0	4,0	10,1	12,1	11,1	10,1
Flores da Cunha	55,4	6,5	—	3,2	2,1	—	2,1	1,0	6,5	2,1	6,5	14,1
Garibaldi	17,3	10,8	3,6	2,8	1,4	3,6	3,6	7,9	5,7	10,8	12,3	19,5
Guaporé	28,7	12,5	2,2	1,6	2,5	3,0	3,9	4,1	8,1	10,0	11,7	11,1
Lageado	24,8	13,2	3,5	2,1	3,5	3,5	6,7	6,7	7,0	7,5	10,2	10,8
Montenegro	22,9	11,4	3,5	2,5	3,0	3,5	5,3	7,4	6,5	10,0	10,5	12,8
Novo Hamburgo	25,9	22,6	2,0	1,6	1,6	3,2	6,4	4,8	5,6	10,1	8,9	6,8
Prata	33,8	12,6	1,0	1,5	3,0	1,5	4,0	9,0	4,5	8,0	8,0	12,6
Santa Cruz	25,5	18,8	3,5	1,7	2,6	5,1	5,9	6,5	5,8	7,4	7,7	8,9
Santo Antônio	6,8	7,5	3,7	2,5	1,2	5,0	8,7	12,5	8,7	15,0	15,0	13,1
São Leopoldo	25,3	13,5	1,7	1,9	2.4	3,5	8,0	7,5	5,9	8,7	10,3	10,7
Sobradinho	30,2	18,6	2,3	2,9	3,2	2,3	5,6	6,5	4,4	7,1	7,4	8,9
Taquara	21,8	7,3	3,8	2,4	1,6	3,2	10,3	10,6	5,7	10.6	8,7	13,3
Taquarí	21,1	10,1	3,7	1,8	2,2	3,7	4,1	7,9	4,9	12,8	12,4	14,7
Venâncio Aires	25,1	13,0	1,8	1.8	3,2	1,3	7,9	7,9	4,6	6,0	7,4	19,5

MOVIMENTO DA POPULAÇÃO

I — MOVIMENTO DO REGISTRO CIVIL

4. ÓBITOS OCORRIDOS NO ESTADO — 1940

h) Número de Óbitos, segundo a causa-mortis, o sexo e o estado civil

CAUSA-MORTIS	SEXO		ESTADO CIVIL			TOTAL
	Masculino	Feminino	Solteiros	Casados	Viúvos	
Febre tifóide e paratifóide	250	173	267	141	15	423
Escarlatina	2	1	3	—	—	3
Coqueluche	58	105	163	—	—	163
Difteria	147	137	278	6	—	284
Tuberculose do aparelho respiratório	1.576	1.375	1.680	1.057	214	2.951
Outras tuberculoses	88	83	122	36	13	171
Paludismo	6	1	4	3	—	7
Sífilis	393	225	458	129	31	618
Gripe	328	305	460	104	69	633
Varíola major	1	2	—	3	—	3
Varíola menor	1	1	—	2	—	2
Varíola não especificada	25	6	26	5	—	31
Sarampo	30	30	59	1	—	60
Disenteria bacilar	78	60	123	10	5	138
Disenteria amebiana	28	26	38	10	6	54
Disenterias por outros protosários	5	5	9	1	—	10
Disenterias não especificadas	133	118	217	26	8	251
Erisipela	3	12	7	7	1	15
Polimielite aguda e polioencefalite aguda	7	5	12	—	—	12
Encepalite infecciosa aguda (letargica ou epidêmica)	6	3	7	2	—	9
Meningite cérebro-espinhal (meningocócica)	1	—	1	—	—	1
Raiva	2	—	2	—	—	2
Tétano	80	46	100	24	2	126
Lepra	10	7	5	10	2	17
Infecção purulenta e septicemia (sem relação com a gravidez)	211	188	245	132	22	399
Micoses	1	—	1	—	—	1
Outras doenças infecciosas e parasitárias	67	64	103	25	3	131
Câncer e outros tumores malignos	541	537	212	590	276	1.078
Tumores não malígnos	40	47	34	38	15	87
Reumatismo crônico e gota	20	20	18	11	11	40
Alcoolismo agudo ou crônico	38	5	19	21	3	43
Diabetes mellitus	27	62	14	54	21	89
Avitaminoses, doenças gerais, do sangue	333	316	370	203	76	649
Meningite simples	181	131	294	17	1	312
Meningite cérebro espinhal aguda	21	9	29	1	—	30
Doenças da medula espinhal (não meningocócica)	4	4	2	3	3	8

MOVIMENTO DA POPULAÇÃO

I — MOVIMENTO DO REGISTRO CIVIL

4. ÓBITOS OCORRIDOS NO ESTADO — 1940

h) Número de óbitos, segundo a causa-mortis, o sexo e o estado civil

CAUSA-MORTIS	SEXO		ESTADO CIVIL			TOTAL
	Masculino	Feminino	Solteiros	Casados	Viúvos	
Lesões intracranianas de origem vascular	313	273	136	271	179	586
Doenças do sistema nervoso e órgãos dos sentidos	159	122	194	62	25	281
Doenças do coração	1.501	1.099	870	1.139	591	2.600
Outras doenças do aparelho circulatório	303	272	111	237	227	575
Bronquite	108	81	108	43	38	189
Bronco-pneumonia (inclusive bronquite capilar)	775	669	1.304	96	44	1.444
Pneumonia lombar (pneumocócica)	81	62	82	42	19	143
Pneumonia não especificada (inclusive congestão pulmonar aguda)	412	325	454	210	73	737
Outras doenças do aparelho respiratório	221	169	188	149	53	390
Diarréia e enterite (abaixo de 2 anos)	1.729	1.491	3.220	—	—	3.220
Diarréia enterite (2 anos e mais)	262	245	397	77	33	507
Ulceração intestinal (exceto a do duodeno)	2	—	1	1	—	2
Apendicite	58	49	65	39	3	107
Doenças do fígado e das vias biliares	159	153	128	138	46	312
Outras doenças do aparelho digestivo	262	193	218	190	47	455
Nefrite aguda	53	49	71	26	5	102
Nefrite crônica	129	121	69	123	58	250
Nefrite não especificada	310	259	175	253	141	569
Outras doenças do aparelho urinário	294	193	188	183	116	487
Doenças do aparelho genital	2	24	10	15	1	26
Septicemia e infecção puerperal	—	188	42	145	1	188
Doenças e acidentes da gravidez, parto, etc.	—	195	42	152	1	195
Doenças da pele e do tecido celular	59	34	61	27	5	93
Doenças dos ossos e dos órgãos da locomoção	23	12	29	3	3	35
Debilidade congênita, vícios de conformação congênitos, nascimento prematuro, etc.	1.014	780	1.777	15	2	1.794
Senilidade	407	535	171	184	587	942
Suicídios	174	137	176	116	19	311
Homicídios	44	8	25	23	4	52
Acidentes de veículos movidos a motor	4	—	—	3	1	4
Mortes violentas ou acidentais	839	350	786	338	65	1.189
Causas não especificadas ou mal definidas	4.557	4.217	5.481	2.327	966	8.774
Total	**18.996**	**16.414**	**21.961**	**9.299**	**4.150**	**35.410**

MOVIMENTO DA POPULAÇÃO

I — MOVIMENTO DO REGISTRO CIVIL

4. ÓBITOS OCORRIDOS NO ESTADO — 1940

i) Número de Óbitos, segundo a causa-mortis, a nacionalidade e o lugar

CAUSA-MORTIS	NACIONALIDADE		LUGAR			TOTAL
	Brasileiros	Extrangeiros	Domicilio	Hospital	Outros	
Febre tifóide e paratifóide	409	14	252	171	—	423
Escarlatina	3	—	1	2	—	3
Coqueluche	162	1	155	7	1	163
Difteria	282	2	200	84	—	284
Tuberculose do aparelho respiratório	2.838	113	2.125	820	6	2.951
Outras tuberculoses	167	4	124	47	—	171
Paludismo	7	—	5	2	—	7
Sífilis	594	24	496	122	—	618
Gripe	615	18	571	60	2	633
Varíola major	2	1	2	1	—	3
Varíola menor	2	—	2	—	—	2
Varíola não especificada	30	1	27	4	—	31
Sarampo	60	—	52	8	—	60
Disenteria bacilar	135	3	114	24	—	138
Desinteria amebiana	48	6	36	18	—	54
Disenterias por outros protosários	10	—	8	2	—	10
Disenterias não especificadas	246	5	192	58	1	251
Erisipela	14	1	11	4	—	15
Poliomielite aguda e polioencefalite aguda	12	—	11	1	—	12
Encepalite infecciosa aguda (letargica ou epidêmica)	8	1	4	5	—	9
Meningite cérebro espinhal (meningocócica)	1	—	1	—	—	1
Raiva	2	—	2	—	—	2
Tétano	123	3	85	40	1	126
Lepra	16	1	9	8	—	17
Infecção purulenta e septicemia (sem relação com a gravidez)	376	23	247	151	1	399
Micoses	1	—	—	1	—	1
Outras doenças infecciosas e parasitárias	127	4	89	42	—	131
Câncer e outros tumores malignos	895	183	834	244	—	1.078
Tumores não malígnos	75	12	45	42	—	87
Reumatismo crônico e gota	39	1	33	7	—	40
Alcoolismo agudo ou crônico	39	4	29	13	1	43
Diabetes mellitus	74	15	70	19	—	89
Avitaminoses, doenças gerais, do sangue	607	42	456	193	—	649
Meningite simples	311	1	267	44	1	312
Meningite cérebro espinhal aguda	30	—	24	6	—	30
Doenças da medula espinhal (não meningocócica)	6	2	3	5	—	8

MOVIMENTO DA POPULAÇÃO

I — MOVIMENTO DO REGISTRO CIVIL

4. ÓBITOS OCORRIDOS NO ESTADO — 1940

i) Número de Óbitos, segundo a causa-mortis, a nacionalidade e o lugar

CAUSA-MORTIS	NACIONALIDADE		LUGAR			TOTAL
	Brasileiros	Extrangeiros	Domicílio	Hospital	Outros	
Lesões intra cranianas de orig. vascular	477	109	468	113	5	586
Doenças do sistema nervoso e órgãos dos sentidos	269	12	175	104	2	281
Doenças do coração	2.242	358	1.986	586	28	2.600
Outras doenças do aparelho circulatório	450	125	465	110	—	575
Bronquite	175	14	172	17	—	189
Bronco-pneumonia (inclusive bronquite capilar)	1.412	32	1.278	164	2	1.444
Pneumonia lombar (pneumocócica)	136	7	107	36	—	143
Pneumonia não especificada (inclusive congestão pulmonar aguda)	695	42	549	186	2	737
Outras doenças do aparelho respiratório	345	45	295	94	1	390
Diarréia e intedite (abaixo de 2 anos)	3.201	19	3.061	157	2	3.220
Diarréia enterite (2 anos e mais)	490	17	398	107	7	507
Ulceração intestinal (exceto a do duodeno)	2	—	—	2	—	2
Apendicite	102	5	37	70	—	107
Doenças do fígado e das vias biliares	270	42	217	95	—	312
Outras doenças do aparelho digestivo	421	34	243	211	1	455
Nefrite aguda	97	5	77	25	—	102
Nefrite crônica	210	40	201	49	—	250
Nefrite não especificada	498	71	406	162	1	569
Outras doenças do aparelho urinário	432	55	361	126	—	487
Doenças do aparelho genital	24	2	18	8	—	26
Septicemia e infecção puerperal	186	2	96	92	—	188
Doenças e acidentes da gravidez, parto, etc.	187	8	125	70	—	195
Doenças da pele e tecido celular	89	4	58	35	—	93
Doenças dos ossos e dos órgãos da locomoção	34	1	17	18	—	35
Debilidade congênita, vícios de conformação congênitos, nascimento prematuro, etc.	1.787	7	1.668	124	2	1.794
Senilidade	693	249	882	58	2	942
Suicídios	288	23	249	32	30	311
Homicídios	46	6	32	14	6	52
Acidentes de veículos movidos a motor	4	—	2	1	1	4
Mortes violentas ou acidentais	1.110	79	705	348	136	1.189
Causas não especificadas ou mal definidas	8.095	679	8.576	162	46	8.774
Total	**32.833**	**2.577**	**29.506**	**5.621**	**283**	**35.410**

MOVIMENTO DA POPULAÇÃO

I — MOVIMENTO DO REGISTRO CIVIL

4. ÓBITOS OCORRIDOS NO ESTADO — 1940

j) Número de óbitos, segundo a causa-mortis, o sexo e a idade

CAUSA-MORTIS	De — de 1 ano		De 1 a 4 anos		De 5 a 9 anos		De 10 a 14 anos		De 15 a 19 anos		De 20 a 24 anos	
	Masculino	Feminino	Masculino	Feminino	Masculino	Feminino	Masculino	Feminino	Masculino	Feminino	Masculino	Feminino
Febre tifóide e paratifóide	6	1	12	7	7	17	13	17	30	28	49	26
Escarlatina	—	—	1	—	—	—	—	—	—	—	1	—
Coqueluche	32	64	22	37	3	4	—	—	—	—	—	—
Difteria	32	31	83	82	25	13	4	7	1	2	—	—
Tuberculose do aparelho respiratório	28	26	52	56	11	30	18	52	139	165	219	282
Outras tuberculoses	13	12	19	15	12	3	2	6	3	7	5	4
Paludismo	—	—	1	—	—	—	—	—	—	—	1	—
Sífilis	163	139	31	19	4	2	6	—	2	7	12	6
Tripe	123	100	65	64	14	8	2	7	4	4	6	5
Varíola maior	—	—	—	—	—	—	—	—	—	—	1	—
Varíola menor	—	—	—	—	—	—	—	—	—	—	—	—
Varíola não especificada	5	2	2	1	1	—	1	—	1	1	9	—
Sarampo	8	8	19	15	1	2	—	—	1	2	1	2
Disenteria bacilar	40	30	15	16	4	3	2	1	—	—	6	1
Disenteria amebiana	5	6	11	4	—	1	—	1	—	1	2	—
Disenterias por outros protozoários	3	—	1	4	—	—	—	1	—	—	—	—
Disenterias não especificadas	38	36	55	45	6	7	3	1	3	4	4	5
Erisipela	—	3	—	1	1	—	—	—	—	1	1	1
Poliomielite aguda e polioencefalite aguda	1	1	4	3	1	1	1	—	—	—	—	—
Encefalite infeciosa aguda (letárgica ou epidêmica)	2	—	—	—	—	—	—	—	1	—	—	—
Meningite cérebro espinhal (meningocócia)	1	—	—	—	—	—	—	—	—	—	—	—
Saiva	—	—	1	—	—	—	1	—	—	—	—	—
Tétano	27	19	3	4	15	4	8	3	5	—	1	3
Lepra	—	—	—	—	—	—	—	—	—	—	1	—
Infecção purulenta e septicenia (sem relação com a gravidez)	43	21	20	20	14	10	13	14	14	9	16	21
Ticoses	—	—	—	—	—	—	—	—	—	—	—	—
Outras doenças infecciosas e parasitárias	2	13	20	24	9	8	6	1	3	2	1	1
Câncer e outros tumores malignos	2	—	5	3	4	—	2	1	3	1	7	6
Tumores não malignos	1	2	1	1	8	1	1	—	2	3	1	2
Reumatismo crônico e gota	—	—	—	3	3	—	2	1	3	1	1	1
Alcoolismo agudo ou crônico	—	—	—	—	—	—	—	—	—	—	1	—
Diabetes mellitus	—	1	—	1	—	—	1	—	—	—	2	—
Avitaminoses, doenças gerais, do sangue, etc.	57	64	29	29	16	6	8	16	14	14	1	16
Meningite simples	98	59	47	38	11	18	9	7	3	1	5	2
Meningite cérebro espinhal aguda	10	4	8	3	—	—	1	—	1	1	—	1
Doenças da medula espinhal (não meningocócia)	—	—	1	—	—	—	—	—	—	—	—	1
Lesões intra cranianas de origem vascular	5	4	2	4	2	3	5	—	7	2	7	3
Doenças do sistema nervoso e órgãos dos sentidos	30	18	16	21	8	1	7	3	7	6	14	6

MOVIMENTO DA POPULAÇÃO

I — MOVIMENTO DO REGISTRO CIVIL

4. ÓBITOS OCORRIDOS NO ESTADO — 1940

j) Número de óbitos, segundo a causa-mortis, o sexo e a idade

CAUSA-MORTIS	De — de 1 ano		De 1 a 4 anos		De 5 a 9 anos		De 10 a 14 anos		De 15 a 19 anos		De 20 a 24 anos	
	Masculino	Feminino	Masculino	Feminino	Masculino	Feminino	Masculino	Feminino	Masculino	Feminino	Masculino	Feminino
Doenças do coração	31	46	21	25	13	6	14	23	28	20	43	32
Outras doenças do aparelho circulatório	—	—	1	2	—	2	—	—	—	1	2	2
Bronquite	28	28	15	14	1	2	1	—	1	—	2	1
Bronco-pneumonia (inclusive bronquite capilar)	425	358	189	203	26	22	8	6	12	3	11	8
Pneumonia lombar (pneumocócica)	17	10	7	11	1	1	3	3	1	2	4	8
Pneumonia não especificada (inclusive congestão pulmonar aguda)	76	65	53	51	11	8	9	11	23	12	28	16
Outras doenças do aparelho respiratório	11	18	24	19	5	3	8	1	5	5	8	12
Diaréia e enterite (abaixo de 2 anos)	1.367	1.154	362	337	—	—	—	—	—	—	—	—
Diaréia e enterite (2 anos e mais)	6	4	124	97	30	29	14	8	1	8	13	13
Ulceração intestinal (exceto a do duodeno)	—	—	—	—	—	—	—	—	—	—	1	—
Apendicite	—	2	2	2	6	8	8	8	10	3	8	6
Doenças do fígado e das vias biliares	19	21	5	5	2	4	3	2	3	2	8	3
Outras doenças do aparelho digestivo	23	8	14	13	14	13	10	5	13	10	19	13
Nefrite aguda	7	6	13	12	5	2	2	1	2	2	3	4
Nefrite crônica	1	1	6	1	6	—	1	2	—	—	2	2
Nefrite não especificada	4	3	19	17	5	4	1	3	7	7	7	4
Outras doenças do aparelho urinário	17	17	20	15	4	2	2	2	—	2	3	
Doenças do aparelho genital	1	—	—	—	—	—	—	—	—	—	—	5
Septicemia e infecção puerperal	—	—	—	—	—	—	—	2	—	17	—	36
Doenças e acidentes da gravidez, parto, etc.	—	—	—	—	—	—	—	—	—	12	—	38
Doenças da pele e tecido celular	20	12	9	3	2	—	1	4	—	2	3	1
Doenças dos ossos e dos órgãos da locomoção	—	—	3	1	4	3	7	3	4	1	—	—
Debilidade congênita, vícios de conformação congênitos, nascimento prematuro, etc.	996	757	11	15	4	3	1	4	1	1	1	—
Senilidade												
Suicídios	—	—	—	—	—	—	1	9	16	36	25	38
Homicídios	—	—	—	—	—	2	—	1	3	—	6	2
Acidentes de veículos movidos a motor												
Mortes violentas ou acidentais	32	27	66	59	38	14	49	20	90	43	111	38
Causas não especificadas ou mal definidas	1.192	1.049	579	560	152	148	113	86	131	150	131	154
TOTAL	5.048	4.250	2.089	1.982	503	413	372	343	598	601	824	83[illegible]

MOVIMENTO DA POPULAÇÃO

I — MOVIMENTO DO REGISTRO CIVIL

4. ÓBITOS OCORRIDOS NO ESTADO — 1940

1) Número de Óbitos, segundo a causa-mortis, o sexo e a idade

CAUSA-MORTIS	De 25 a 34 anos		De 35 a 44 anos		De 45 a 54 anos		De 55 a 64 anos		De 65 a 74 anos		De + de 75 anos		TOTAL
	Masculino	Feminino	Masculino	Feminino	Masculino	Feminino	Masculino	Feminino	Masculino	Feminino	Masculino	Feminino	
Febro tifóide e paratifóide	63	38	40	19	13	8	11	7	5	5	1	—	423
Escarlatina	—	—	—	—	—	—	—	—	—	1	—	—	3
Coqueluche	—	—	1	—	—	—	—	—	—	—	—	—	163
Difteria	1	2	—	—	—	—	—	—	1	—	—	—	284
Tuberculose do aparelho respiratório	380	359	316	213	222	96	121	54	49	24	21	18	2.951
Outras tuberculoses	11	13	11	9	5	4	3	5	2	3	2	2	171
Paludismo	1	1	2	—	—	—	1	—	—	—	—	—	7
Sífilis	33	10	51	12	38	12	28	13	21	3	4	2	618
Gripe	12	12	14	11	15	12	22	11	23	20	28	51	633
Varíola maior	—	—	—	1	1	1	—	—	—	—	—	—	3
Varíola menor	—	1	—	—	—	—	—	—	—	—	—	—	2
Varíola não especificada	1	1	4	—	1	—	—	—	—	—	—	1	31
Sarampo	—	1	—	—	—	—	—	—	—	—	—	—	60
Disenteria bacilar	2	3	1	—	3	1	2	—	2	1	1	4	138
Disenteria amebiana	1	1	2	4	3	2	1	2	2	3	1	1	54
Disenterias por outros protosóarios	—	—	1	—	—	—	—	—	—	—	—	—	10
Disenterias não especificadas	5	4	2	3	5	3	1	5	3	3	8	2	251
Erisipela	—	—	1	—	—	2	—	3	—	1	—	—	15
Poliomielite aguda e polioencefalite aguda	—	—	—	—	—	—	—	—	—	—	—	—	12
Encefalite infeciosa aguda (letárgica ou epidêmica)	1	2	—	1	1	—	—	—	1	—	—	—	9
Meningite cérebro espinhal (meningocócia)	—	—	—	—	—	—	—	—	—	—	—	—	1
Raiva	—	—	—	—	—	—	—	—	—	—	—	—	2
Tétano	5	4	3	4	5	3	6	1	1	1	1	—	126
Lepra	—	1	3	3	1	1	2	1	3	—	—	1	17
Infecção purulenta e septicenia (sem relação com a gravidez)	19	33	21	21	18	13	15	13	9	4	9	9	399
Micoses	—	—	—	—	1	—	—	—	—	—	—	—	1
Outras doenças infecciosas e parasitárias	7	4	3	4	8	2	3	2	4	1	1	2	131
Câncer e outros tumores malignos	14	29	44	68	110	125	163	133	118	97	69	74	1.078
Tumores não malignos	3	5	4	14	1	11	3	3	14	2	7	3	87
Reumatismo crônico e gota	1	3	1	2	1	5	4	1	1	2	3	1	40
Alcoolismo agudo ou crônico	5	2	7	1	11	2	8	—	4	—	2	—	43
Diabetes mellitus	3	2	5	2	6	10	7	24	3	15	—	7	89
Avitaminoses, doenças gerais. do sangue, etc.	43	31	40	37	33	27	28	24	33	33	21	19	649
Meningite simples	2	1	4	1	—	2	1	—	—	1	1	1	312
Meningite cérebro espinhal aguda	1	—	—	—	—	—	—	—	—	—	—	—	30
Doenças da medula espinhal não meningocócia)	2	—	—	—	—	—	1	1	—	2	—	—	8
Lesões intra cranianas de origem vascular	20	11	20	19	56	34	67	53	72	66	50	74	586
Doenças do sistema nervoso e órgãos dos sentidos	24	15	16	14	10	16	9	6	10	10	8	6	281

MOVIMENTO DA POPULAÇÃO

I — MOVIMENTO DO REGISTRO CIVIL

4. ÓBITOS OCORRIDOS NO ESTADO — 1940

1) Número de Óbitos, segundo a causa-mortis, o sexo e a idade

CAUSA-MORTIS	De 25 a 34 anos		De 35 a 44 anos		De 45 a 54 anos		De 55 a 64 anos		De 65 a 74 anos		De + de 75 anos		TOTAL
	Masculino	Feminino	Masculino	Feminino	Masculino	Feminino	Masculino	Feminino	Masculino	Feminino	Masculino	Feminino	
Doenças do coração	147	65	202	115	244	142	310	178	247	186	201	261	2.600
Outras doenças do aparelho circulatório	7	2	16	13	27	11	60	41	72	56	118	142	575
Bronquite	1	—	2	4	5	4	9	12	22	4	21	12	189
Bronco-pneumonia (inclusive bronquite capilar)	17	13	18	9	21	11	17	14	19	10	12	12	1.444
Pneumonia lombar (pneumocócica)	6	6	10	3	11	2	11	5	8	4	2	7	143
Pneumonia não especificada (inclusive congestão pulmonar aguda)	36	38	39	22	50	24	34	25	39	21	14	32	737
Outras doenças do aparelho respiratório	22	16	24	19	28	25	28	21	40	7	18	13	390
Diaréia e enterite (abaixo de 2 anos)	—	—	—	—	—	—	—	—	—	—	—	—	3.220
Diaréia e enterite (2 anos e mais)	15	13	20	19	9	14	15	14	9	16	6	10	507
Ulceração intestinal (exceto a do duodeno)	—	—	—	—	1	—	—	—	—	—	—	—	2
Apendicite	11	9	9	6	—	3	3	3	1	—	—	—	107
Doenças do fígado e vias biliares	14	17	21	22	32	23	32	20	12	24	8	10	312
Outras doenças do aparelho digestivo	29	34	28	30	43	28	42	18	18	11	9	10	455
Nefrite aguda	7	5	1	7	4	—	5	7	4	2	—	1	102
Nefrite crônica	10	7	19	10	18	22	30	28	17	21	19	27	250
Nefrite não especificada	14	20	28	26	47	28	43	48	71	42	64	57	569
Outras doenças do aparelho urinário	11	10	32	21	43	23	54	35	56	28	52	36	487
Doenças do aparelho genital	—	8	—	6	—	2	—	1	—	1	1	1	26
Septicemia e infecção puerperal	—	71	—	60	—	—	—	1	—	1	—	—	188
Doenças e acidentes da gravidez, parto, etc.	—	78	—	60	—	7	—	—	—	—	—	—	195
Doenças da pele e tecido celular	3	3	5	3	5	—	4	3	2	3	5	—	93
Doenças dos ossos e dos órgãos da locomoção	1	2	—	2	3	—	—	—	—	—	1	—	35
Debilidade congênita, vícios de conformação congênitos, nascimento prematuro, etc.	—	—	—	—	—	—	—	—	—	—	—	—	1.794
Senilidade	—	—	—	—	—	—	—	7	18	22	389	506	942
Suicídios	43	28	26	9	27	9	21	3	8	2	7	3	311
Homicídios	14	1	8	—	11	1	1	—	1	1	—	—	52
Acidentes de veículos movidos a motor	1	—	—	—	2	—	—	—	—	—	1	—	4
Mortes violentas ou acidentais	178	56	103	40	81	20	50	11	25	9	16	13	1.189
Causas não especificadas ou mal definidas	268	346	289	329	336	280	462	371	485	395	419	354	8.774
TOTAL	**11.515**	**1.437**	**1.516**	**1.298**	**1.616**	**1.071**	**1.738**	**1.228**	**1.555**	**1.174**	**1.622**	**1.785**	**35.410**

MOVIMENTO DA POPULAÇÃO

I — MOVIMENTO DO REGISTRO CIVIL

4. ÓBITOS OCORRIDOS NO ESTADO — 1940

1) Número de Óbitos, segundo a causa-mortis e a profissão

CAUSA-MORTIS	Agricultores e Criadores	Industriários	Em transportes	Comerciários em geral	Militares	Funcionários Públicos	Em profissões liberais	Capitalistas e proprietários	Em serviços domésticos	Mal definidas, ignoradas e outras	Menores de 15 anos	TOTAL
Febre tifóide e paratifóide	74	79	12	18	16	1	1	—	131	14	77	423
Escarlatina	—	—	—	—	1	—	—	—	1	—	1	3
Coqueluche	—	—	—	—	1	—	—	—	—	—	162	163
Difteria	2	—	1	1	—	—	—	—	8	1	271	284
Tuberculose do aparelho respiratório	252	689	87	157	56	66	10	4	1.182	186	262	2.951
Outras tuberculoses	8	18	1	5	3	1	—	—	49	6	80	171
Paludismo	3	1	—	—	—	1	—	—	—	1	1	7
Sífilis	32	76	14	16	9	14	3	3	63	24	364	618
Gripe	65	33	1	10	2	5	1	3	121	10	382	633
Varíola maior	—	—	—	—	—	—	—	1	1	1	—	3
Varíola menor	1	—	—	—	—	—	—	—	1	—	—	2
Varíola não especificada	4	5	1	—	3	—	—	—	3	3	12	31
Sarampo	1	—	—	—	1	—	—	—	5	1	52	60
Disenteria bacilar	5	11	—	—	1	—	—	—	11	—	110	138
Disenteria amebiana	2	8	—	1	—	1	—	—	13	2	27	54
Disenterias por outros protozoários	1	—	—	—	—	—	—	—	—	—	9	10
Disenterias não especificadas	18	5	—	3	—	2	1	—	27	7	188	251
Erisipela	1	—	—	—	—	—	1	—	8	—	5	15
Poliomielite aguda e polioencefalite aguda	—	—	—	—	—	—	—	—	—	—	12	12
Encefalite infeciosa aguda (letárgica ou epidêmica)	2	1	—	2	—	—	—	—	2	1	1	9
Meningite cérebro espinhal (meningocócia)	—	—	—	—	—	—	—	—	—	—	1	1
Raiva	—	—	—	—	—	—	—	—	—	—	2	2
Tétano	15	9	1	1	—	—	—	—	15	2	83	126
Lepra	5	3	—	—	—	2	—	—	5	2	—	17
Infecção purulenta e septicenia (sem relação com a gravidez)	68	24	4	7	5	4	1	1	116	12	157	399
Micoses	—	—	—	—	—	—	—	—	—	1	—	1
Outras doenças infecciosas e parasitárias	10	14	1	—	—	—	—	1	19	3	83	131
Câncer e outros tumores malignos	205	164	26	55	7	24	6	11	508	55	17	1.078
Tumores não malignos	11	14	1	2	—	4	2	—	41	3	9	87
Reumatismo crônico e gota	7	4	1	—	—	—	—	1	17	1	9	40
Alcoolismo agudo ou crônico	9	21	—	2	2	1	1	—	5	2	—	43
Diabetes mellitus	16	3	—	6	1	2	—	2	51	5	3	89
Avitaminoses, doenças gerais do sangue, etc.	81	81	8	20	5	7	3	2	195	22	225	649
Meningite simples	14	5	—	1	—	—	—	—	8	3	281	312
Meningite cérebro espinhal aguda	2	—	—	—	—	—	—	—	2	—	26	30
Doenças da medula espinhal não meningocócia)	2	1	—	—	—	—	—	—	3	—	2	8
Lesões intra cranianas de origem vascular	110	87	16	40	6	20	4	7	251	22	23	586
Doenças do sistema nervoso e órgãos dos sentidos	48	22	1	8	3	4	1	1	74	18	101	281

MOVIMENTO DA POPULAÇÃO

I — MOVIMENTO DO REGISTRO CIVIL

4. ÓBITOS OCORRIDOS NO ESTADO — 1940

1) Número de Óbitos, segundo a causa-mortis e a profissão

CAUSA-MORTIS	Agricultores e Criadores	Industriários	Em transportes	Comerciários em geral	Militares	Funcionários Públicos	Em profissões liberais	Capitalistas e proprietários	Em serviços domésticos	Mal definidas, ignoradas e outras	Menores de 15 anos	TOTAL
Doenças do coração	428	545	59	141	37	69	18	23	957	146	177	2.600
Outras doenças do aparelho circulatório	110	92	10	29	5	19	8	9	251	36	6	575
Bronquite	29	19	—	6	2	6	—	—	37	3	87	189
Bronco - pneumonia (inclusive bronquite capilar)	56	45	3	8	4	5	1	—	78	14	1.230	1.444
Pneumonia lombar (pneumocócica)	15	19	5	2	4	1	—	—	37	6	54	143
Pneumonia não especificada (inclusive congestão pulmonar aguda)	104	91	13	20	14	9	3	1	183	20	279	737
Outras doenças do aparelho respiratório	63	54	6	16	7	10	4	1	125	15	89	390
Diaréia e enterite (abaixo de 2 anos)	—	—	—	—	—	—	—	—	—	—	3.220	3.220
Diaréia e enterite (2 anos e mais)	37	29	5	3	2	2	1	—	99	17	312	507
Ulceração intestinal (exceto a do duodeno)	2	—	—	—	—	—	—	—	—	—	—	2
Apendicite	18	13	1	6	1	2	—	—	28	4	34	107
Doenças do fígado e vias biliares	47	38	5	18	3	5	—	5	114	14	63	312
Outras doenças do aparelho digestivo	94	55	4	20	5	7	4	2	140	21	103	455
Nefrite aguda	10	12	1	3	2	1	—	—	24	2	47	102
Nefrite crônica	27	45	5	16	—	12	2	3	117	7	16	250
Nefrite não especificada	103	80	8	43	4	16	6	5	222	25	57	569
Outras doenças do aparelho urinário	76	101	10	30	3	20	2	3	152	13	77	487
Doenças do aparelho genital	1	—	—	—	—	—	—	—	23	1	1	26
Septicemia e infecção puerperal	2	—	—	—	—	1	—	—	184	1	—	188
Doenças e acidentes da gravidez, parto, etc.	10	1	—	2	—	1	—	—	179	2	—	195
Doenças da pele e tecido celular	13	5	1	3	—	2	1	1	15	1	51	93
Doenças dos ossos e dos órgãos da locomoção	3	6	—	—	—	—	—	—	4	—	22	35
Debilidade congênita, vícios de conformação congênitos, nascimento prematuro, etc.	7	5	—	—	—	—	1	—	4	5	1.772	1.794
Senilidade	292	80	4	7	1	3	2	2	502	45	4	942
Suicídios	89	57	4	13	2	5	2	1	120	6	12	311
Homicídios	25	12	—	1	2	1	—	—	5	4	2	52
Acidentes de veículos movidos a motor	2	2	—	—	—	—	—	—	—	—	—	4
Mortes violentas ou acidentais	213	230	43	67	30	17	4	3	215	65	302	1.189
Causas não especificadas ou mal definidas	1.899	480	30	41	14	32	9	11	2.270	154	3.834	8.774
TOTAL	**4.849**	**3.194**	**393**	**850**	**264**	**405**	**103**	**107**	**9.021**	**1.035**	**14.889**	**35.410**

MOVIMENTO DA POPULAÇÃO

I — MOVIMENTO DO REGISTRO CIVIL

4. ÓBITOS OCORRIDOS NO ESTADO — 1940

m) Número de óbitos, segundo a causa-mortis e os meses

CAUSA-MORTIS	Janeiro	Fevereiro	Março	Abril	Maio	Junho	Julho	Agôsto	Setembro	Outubro	Novembro	Dezembro	TOTAL
Febre tifóide e paratifóide	42	43	39	44	38	37	40	24	21	32	31	32	423
Escarlatina	1	1	1	—	—	—	—	—	—	—	—	—	3
Coqueluche	11	12	12	10	11	15	7	13	12	18	19	23	163
Difteria	22	20	25	31	33	22	28	29	19	18	14	23	284
Tuberculose do aparelho respiratório	234	202	220	233	224	207	246	262	300	283	258	282	2.951
Outras tuberculoses	21	10	11	14	13	11	12	17	14	11	16	21	171
Paludismo	1	2	—	—	—	—	1	1	—	—	—	2	7
Sífilis	62	50	47	43	50	40	51	51	51	46	57	70	618
Gripe	47	29	32	38	49	56	70	85	66	52	55	54	633
Varíola maior	—	—	1	1	—	—	—	—	—	—	1	—	3
Varíola menor	—	—	1	—	—	—	1	—	—	—	—	—	2
Varíola não especificada	2	1	4	2	3	3	6	4	1	2	2	1	31
Sarampo	10	5	3	—	2	3	2	4	7	10	6	8	60
Disenteria bacilar	19	15	18	20	10	10	3	3	3	6	11	20	138
Disenteria amebiana	5	7	6	11	4	4	2	3	3	3	2	4	54
Disenterias por outros protosóarios	3	3	1	—	—	—	—	—	—	—	1	2	10
Disenterias não especificadas	35	24	45	44	20	11	12	12	3	6	14	25	251
Erisipela	—	1	2	1	3	—	2	3	1	1	—	1	15
Poliomielite aguda e polioencefalite aguda	4	—	1	—	1	1	—	—	1	2	2	—	12
Encefalite infeciosa aguda (letárgica ou epidêmica)	1	1	1	2	—	—	2	—	1	1	—	—	9
Meningite cérebro espinhal (meningocócia)	—	—	1	—	—	—	—	—	—	—	—	—	1
Raiva	—	—	1	—	—	—	—	1	—	—	—	—	2
Létano	9	9	8	7	11	15	14	14	12	8	9	10	126
Lepra	1	4	1	2	1	—	—	2	1	2	1	2	17
Infecção purulenta e septicenia (sem relação com a gra-	34	31	39	25	28	28	34	34	28	39	39	40	399
Micoses	—	—	—	—	—	—	—	1	—	—	—	—	1
Outras doenças infecciosas e parasitárias	14	9	16	8	11	7	13	11	10	9	12	11	131
Câncer e outros tumores malignos	79	85	78	92	91	85	92	93	80	91	109	103	1.078
Tumores não malignos	13	6	7	5	3	4	15	7	6	4	10	7	87
Reumatismo crônico e gota	4	3	3	5	1	—	3	4	1	2	8	6	40
Alcoolismo agudo ou crônico	3	4	2	3	2	4	6	4	3	1	4	7	43
Diabetes mellitus	8	—	7	8	14	7	5	6	8	8	10	8	89
Avitaminoses, doenças gerais, do sangue, etc.	53	44	75	59	54	43	55	43	45	63	56	59	649
Meningite simples	40	28	20	25	24	21	29	21	32	23	24	25	312
Meningite cérebro espinhal aguda	—	6	4	3	1	3	—	1	3	2	2	5	30
Doenças da medula espinhal não meningocócia)	—	1	1	2	1	—	—	—	—	—	1	2	8
Lesões intra cranianas de origem vascular	55	40	48	49	47	55	54	49	53	44	52	40	586
Doenças do sistema nervoso e órgãos dos sentidos	30	30	27	18	16	17	30	24	19	22	21	27	281

MOVIMENTO DA POPULAÇÃO

I — MOVIMENTO DO REGISTRO CIVIL

4. ÓBITOS OCORRIDOS NO ESTADO — 1940

m) Número de óbitos, segundo a causa-mortis e os meses

CAUSA-MORTIS	Janeiro	Fevereiro	Março	Abril	Maio	Junho	Julho	Agôsto	Setembro	Outubro	Novembro	Dezembro	TOTAL
Doenças do coração	186	209	226	213	240	204	253	212	223	201	201	232	2.600
Outras doenças do aparelho circulatório	57	44	32	38	50	49	43	49	51	43	43	76	575
Bronquite	14	15	10	13	18	19	17	25	17	15	16	10	189
Bronco-pneumonia (inclusive bronquite capilar)	102	83	116	101	122	118	153	129	137	137	124	122	1.444
Pneumonia lombar (pneumocócica)	19	9	15	10	9	7	21	12	15	9	11	6	143
Pneumonia não especificada (inclusive congestão pulmonar aguda)	65	50	48	57	66	68	65	63	64	67	70	54	737
Outras doenças do aparelho respiratório	34	24	29	30	40	30	42	25	37	42	29	28	390
Diaréia e enterite (abaixo de 2 anos)	397	306	361	252	247	160	116	108	97	132	391	653	3.220
Diaréia e enterite (2 anos e mais)	40	47	48	42	48	24	21	34	32	39	43	89	507
Ulceração intestinal (exceto a do duodeno)	—	—	1	—	1	—	—	—	—	—	—	—	2
Apendicite	10	10	7	13	5	3	11	6	9	10	12	11	107
Doenças do fígado e vias biliares	28	22	31	30	28	31	24	24	17	25	28	24	312
Outras doenças do aparelho digestivo	48	34	33	40	50	40	37	33	32	42	27	39	455
Nefrite aguda	9	8	9	7	10	11	10	9	6	8	10	5	102
Nefrite crônica	17	24	32	20	27	11	23	17	19	20	18	22	250
Nefrite não especificada	41	29	69	55	49	44	55	56	35	37	36	63	569
Outras doenças do aparelho urinário	29	26	34	39	34	53	36	43	40	51	51	51	487
Doenças do aparelho genital	4	1	3	2	1	3	4	1	2	2	2	1	26
Septicemia e infecção puerperal	16	11	11	13	17	22	16	18	18	14	13	19	188
Doenças e acidentes da gravidez, parto, etc.	16	17	14	14	16	18	15	19	14	20	18	14	195
Doenças da pele e tecido celular	8	6	6	7	4	8	3	13	9	9	9	11	93
Doenças dos ossos e dos órgãos da locomoção	6	3	4	4	1	1	4	3	2	3	—	4	35
Debilidade congênita, vícios de conformação congênitos, nascimento prematuro, etc.	160	138	185	116	157	143	168	142	136	162	120	167	1.794
Senilidade	32	42	80	50	60	76	94	114	93	107	86	108	942
Suicídios	43	28	27	29	15	23	19	23	28	32	19	25	311
Homicídios	3	9	11	11	1	7	2	2	2	2	2	—	52
Acidentes de veículos movidos a motor	2	—	—	1	—	1	—	—	—	—	—	—	4
Mortes violentas ou acidentais	123	90	82	74	95	112	101	87	87	85	118	135	1.189
Causas não especificadas ou mal definidas	827	710	854	798	722	667	715	697	685	649	650	800	8.774
TOTAL	3.199	2.721	3.186	2.884	2.899	2.662	2.903	2.790	2.711	2.772	2.994	3.689	35.410

MOVIMENTO DA POPULAÇÃO

I — MOVIMENTO DO REGISTRO CIVIL

4. ÓBITOS OCORRIDOS NO ESTADO — 1940

n) Número total dos óbitos, segundo a idade, o sexo, a nacionalidade, o estado civil, a profissão e os meses

ESPECIFICAÇÃO	ÓBITOS			ESPECIFICAÇÃO	TOTAL DOS ÓBITOS
	Masculino	Feminino	Total		
SEGUNDO A IDADE:				SEGUNDO A PROFISSÃO:	
Menores de 1 ano	5.048	4.250	9.298	Agricultores e criadores	4.849
De 1 a 4 anos	2.089	1.982	4.071	Industriários	3.494
De 5 a 9 anos	503	413	916	Em transportes	393
De 10 a 14 anos	372	343	715	Comerciários em geral	850
De 15 a 19 anos	598	601	1.199	Militares	264
De 20 a 24 anos	824	832	1.656	Funcionários Públicos	405
De 25 a 34 anos	1.515	1.437	2.952	Profissões liberais	103
De 35 a 44 anos	1.516	1.298	2.814	Capitalistas e proprietários	107
De 45 a 54 anos	1.616	1.071	2.687	Serviços domésticos	9.021
De 55 a 64 anos	1.738	1.228	2.966	Mal definidas, ignoradas e outras	1.035
De 65 a 74 anos	1.555	1.174	2.729	Menores de 15 anos	14.889
De + de 75 anos	1.622	1.785	3.407		
				TOTAL	35.140
TOTAL	18.996	16.414	35.410		
SEGUNDO O SEXO:	18.996	16.414	35.410	SEGUNDO OS MESES:	
SEGUNDO A NACIONALIDADE:				Janeiro	3.199
				Fevereiro	2.721
Brasileiros	17.428	15.405	32.833	Março	3.186
Estrangeiros	1.568	1.009	2.577	Abril	2.884
				Maio	2.899
TOTAL	18.996	16.414	35.410	Junho	2.662
				Julho	2.903
SEGUNDO O ESTADO CIVIL:				Agôsto	2.790
				Setembro	2.711
Solteiros	11.991	9.970	21.961	Outubro	2.772
Casados	5.471	3.828	9.299	Novembro	2.994
Viúvos	1.534	2.616	4.150	Dezembro	3.689
TOTAL	18.996	16.414	35.410	TOTAL	35.140

MOVIMENTO DA POPULAÇÃO

I — MOVIMENTO DO REGISTRO CIVIL

4. ÓBITOS OCORRIDOS NO ESTADO — 1920/1929

o) Número de óbitos, segundo os municípios

MUNICÍPIOS	ANOS										TOTAL DO DECÊNIO
	1920	1921	1922	1923	1924	1925	1926	1927	1928	1929	
Alegrete	469	543	477	525	589	466	466	461	426	481	4.903
Alfredo Chaves	194	229	220	245	230	165	128	155	139	130	1.835
Antônio Prado	70	91	55	82	93	107	112	87	88	120	905
Arroio do Meio	—	—	—	—	—	—	—	—	—	—	—
Arroio Grande	149	136	120	99	114	124	125	144	17	31	1.059
Bagé	964	951	978	1.111	870	833	101	200	1.002	1.053	8.063
Bento Gonçalves	198	253	206	241	223	237	189	170	196	198	2.116
Bom Jesús	39	36	31	35	23	33	37	37	37	20	328
Caçapava	149	108	108	122	153	136	145	170	124	162	1.377
Cachoeira	626	505	541	592	591	618	490	514	518	531	5.526
Caí	235	265	254	293	293	281	289	302	310	323	2.845
Camaquã	102	92	102	68	107	133	104	60	104	180	1.052
Candelária	—	—	—	—	—	38	105	128	143	95	509
Cangussú	378	345	363	337	368	376	305	410	319	377	3.578
Canoas	—	—	—	—	—	—	—	—	—	—	—
Carasinho	—	—	—	—	—	—	—	—	—	—	—
Caxias	343	406	351	432	361	326	330	398	400	428	3.775
Cruz Alta	381	401	391	428	458	464	390	430	366	415	4.124
Dom Pedrito	310	235	291	220	222	306	264	283	253	294	2.678
Encantado	155	149	191	232	161	223	165	195	207	237	1.915
Encruzilhada	232	221	203	239	219	259	224	238	222	251	2.308
Estrêla	190	251	222	209	177	234	211	207	252	193	2.146
Farroupilha	—	—	—	—	—	—	—	—	—	—	—
Flores da Cunha	—	—	—	—	40	71	80	82	85	92	450
Garibaldi	152	188	132	159	155	157	121	121	160	156	1.501
General Câmara	87	93	62	80	62	75	62	64	76	65	716
Getúlio Vargas	—	—	—	—	—	—	—	—	—	—	—
Gravataí	217	210	175	223	221	244	211	248	228	248	2.225
Guaíba	—	—	—	—	—	—	49	244	192	248	733
Guaporé	236	230	239	260	243	284	236	259	283	309	2.579
Herval	93	121	78	88	82	91	65	65	79	90	852
Ijuí	187	199	237	249	242	252	242	248	240	245	2.341
Iraí	—	—	—	—	—	—	—	—	—	—	—
Itaquí	219	288	194	234	234	216	204	231	192	161	2.173
Jaguarão	285	248	274	336	328	324	247	348	337	380	3.107
Jaguarí	50	115	151	155	156	155	140	110	91	109	1.232
José Bonifácio	184	197	166	160	299	354	355	356	393	382	2.846
Júlio de Castilhos	189	231	232	226	244	304	219	257	246	167	2.315
Lageado	224	350	286	312	307	355	337	341	426	392	3.330
Lagoa Vermelha	189	211	218	203	253	203	256	218	197	236	2.187
Lavras	84	95	63	95	84	121	73	93	88	90	886
Livramento	622	558	538	610	642	635	513	585	655	671	6.029
Montenegro	376	450	372	409	329	479	467	461	403	476	4.222
Novo Hamburgo	—	—	—	—	—	—	—	113	138	152	403
Osório	131	110	95	67	99	87	60	83	128	128	988
Palmeira	121	126	136	26	102	122	137	218	187	263	1.438

MOVIMENTO DA POPULAÇÃO

I — MOVIMENTO DO REGISTRO CIVIL

4. óBITOS OCORRIDOS NO ESTADO — 1920/1929

o) Número de óbitos, segundo os municípios

MUNICÍPIOS	ANOS										TOTAL DO DECÊNIO
	1920	1921	1922	1923	1924	1925	1926	1927	1928	1929	
Passo Fundo	420	424	378	512	507	610	567	576	633	747	5.374
Pelotas	1.819	1.691	1.761	2.244	2.043	2.171	1.810	2.252	2.032	1.954	19.777
Pinheiro Machado ...	101	113	90	107	103	117	97	107	94	83	1.012
Piratiní	150	135	121	87	105	113	115	138	93	69	1.126
Pôrto Alegre	4.146	3.777	3.799	4.417	4.557	4.406	4.252	4.629	4.348	4.941	43.372
Prata	—	—	—	—	42	99	92	95	101	75	504
Quaraí	221	205	198	76	154	165	182	218	224	151	1.794
Rio Grande	1.212	1.408	1.140	1.583	1.396	1.370	1.405	1.574	1.461	1.526	14.075
Rio Pardo	228	205	169	216	205	217	111	174	171	173	1.869
Rosário	202	179	164	147	188	226	179	223	267	249	2.024
Santa Cruz	268	268	207	285	308	339	292	378	413	398	3.156
Santa Maria	846	864	1.002	965	954	1.042	731	893	817	838	8.952
Santa Rosa	—	—	—	—	—	—	—	—	—	—	—
Santa Vitória	182	170	156	192	232	239	174	223	290	246	2.104
Santiago	117	114	108	100	115	142	105	107	142	138	1.188
Santo Ângelo	268	267	284	309	378	461	409	393	451	277	3.197
Santo Antônio	110	105	111	130	136	156	136	112	146	177	1.319
São Borja	295	307	224	227	292	135	145	185	191	105	2.106
São Franc. de Assis ...	169	176	128	158	135	147	162	187	190	184	1.636
São Franc. de Paula	126	117	113	94	94	84	89	85	100	97	999
São Gabriel	564	432	425	574	483	511	514	459	476	452	4.890
São Jerônimo	162	235	205	191	242	179	214	243	244	249	2.164
São José do Norte ..	164	185	182	203	216	252	204	215	230	250	2.101
São Leopoldo	445	475	423	562	576	618	512	381	393	390	4.775
São Lourenço	190	174	193	219	202	225	169	209	178	200	1.959
São Luiz Gonzaga ...	226	227	225	263	290	271	238	263	176	188	2.367
São Pedro	—	—	—	—	—	—	113	132	143	158	546
São Sepé	132	146	114	122	132	163	123	143	112	124	1.311
São Vicente	112	106	112	130	70	111	62	129	146	174	1.152
Sarandí	—	—	—	—	—	—	—	—	—	—	—
Sobradinho	—	—	—	—	—	—	—	—	103	140	243
Soledade	205	182	200	241	209	199	224	192	160	174	1.986
Tapes	105	114	87	110	128	163	106	134	120	158	1.225
Taquara	229	157	293	347	272	367	307	267	328	276	2.843
Taquarí	166	199	212	191	172	228	193	182	185	198	1.926
Tôrres	134	148	99	126	111	112	72	62	83	78	1.025
Triuno ...f.....	66	66	61	77	58	76	38	44	55	65	606
Tupanciretã	—	—	—	—	—	—	—	—	—	159	159
Uruguaiana	529	519	516	556	584	601	532	620	625	612	5.694
Vacaria	142	158	147	99	161	147	158	137	149	173	1.471
Venâncio Aires	—	—	—	77	—	105	75	118	127	119	621
Viamão	188	192	151	212	197	193	183	157	154	186	1.813
ESTADO	23.459	23.477	22.550	25.551	25.429	26.648	23.344	25.970	26.298	27.530	250.256

MOVIMENTO DA POPULAÇÃO

I — MOVIMENTO DO REGISTRO CIVIL

4. ÓBITOS OCORRIDOS NO ESTADO — 1930/1939

o) Número de Óbitos, segundo os municípios

MUNICÍPIOS	ANOS										TOTAL DO DECÊNIO
	1930	1931	1932	1933	1934	1935	1936	1937	1938	1939	
Alegrete	467	475	452	496	327	502	509	578	561	580	4.947
Alfredo Chaves	150	137	136	125	134	127	136	131	133	122	1.331
Antônio Prado	113	102	88	94	83	82	101	91	94	131	979
Arroio do Meio	—	—	—	—	—	104	134	110	113	132	593
Arroio Grande	32	134	118	108	2	143	169	138	145	189	1.178
Bagé	859	1.113	934	578	925	1.033	1.123	1.109	1.062	1.155	9.891
Bento Gonçalves	177	192	148	173	169	175	201	149	146	173	1.703
Bom Jesús	22	32	29	32	38	54	31	41	40	58	377
Caçapava	165	149	180	194	151	224	223	208	229	231	1.954
Cachoeira	541	557	605	626	579	590	581	707	687	675	6.148
Caí	322	302	300	337	319	264	297	346	326	368	3.181
Camaquã	136	140	123	142	128	162	187	166	228	312	1.724
Candelária	132	113	137	110	120	126	105	115	150	134	1.242
Cangussú	301	324	370	365	369	353	340	360	472	433	3.687
Canoas	—	—	—	—	—	—	—	—	—	—	—
Carasinho	—	311	340	300	338	296	291	386	414	430	3.106
Caxias	344	379	378	362	315	373	373	358	377	435	3.694
Cruz Alta	426	470	401	425	438	475	585	521	570	677	4.988
Dom Pedrito	326	314	255	260	256	280	382	311	346	318	3.048
Encantado	220	191	235	208	193	133	173	166	155	147	1.821
Encruzilhada	264	241	242	198	230	228	268	205	280	270	2.426
Estrêla	236	212	240	195	238	195	228	218	213	297	2.272
Farroupilha	—	—	—	—	—	94	87	98	113	88	480
Flores da Cunha	84	91	80	83	75	76	74	81	77	98	819
Garibaldi	127	131	120	130	110	135	107	120	135	131	1.246
General Câmara	61	70	73	65	103	110	80	63	75	87	787
Getúlio Vargas	—	—	—	—	—	115	109	138	160	180	702
Gravataí	236	247	244	250	222	247	306	344	344	319	2.759
Guaíba	181	206	217	171	153	184	245	252	247	350	2.206
Guaporé	310	340	290	303	288	295	300	324	335	355	3.140
Herval	75	88	87	82	78	77	76	84	95	86	828
Ijuí	225	253	244	238	263	234	212	221	267	288	2.445
Iraí	—	—	—	16	41	47	69	92	64	99	428
Itaquí	205	179	184	180	191	207	200	197	196	193	1.932
Jaguarão	329	285	234	209	174	166	139	130	174	306	2.146
Jaguarí	107	92	117	104	155	123	150	141	148	221	1.358
José Bonifácio	521	537	484	241	368	248	464	414	476	598	4.351
Júlio de Castilhos	130	177	174	160	190	215	181	191	208	216	1.842
Lageado	353	351	394	344	477	264	303	284	302	356	3.428
Lagoa Vermelha	187	278	236	219	184	181	244	238	376	295	2.438
Lavras	89	136	118	101	91	120	167	157	136	172	1.287
Livramento	661	741	586	599	695	751	618	787	711	664	6.813
Montenegro	517	467	467	404	401	403	420	403	437	510	4.429
Novo Hamburgo	135	177	166	125	151	153	205	183	183	243	1.721
Osório	87	98	116	114	128	116	116	139	150	184	1.248
Palmeira	188	220	192	196	195	110	192	303	326	387	2.309

MOVIMENTO DA POPULAÇÃO

I — MOVIMENTO DO REGISTRO CIVIL

4. ÓBITOS OCORRIDOS NO ESTADO — 1930/1939

o) Número de Óbitos, segundo os municípios

MUNICÍPIOS	ANOS										TOTAL DO DECÊNIO
	1930	1931	1932	1933	1934	1935	1936	1937	1938	1939	
Passo Fundo	643	608	582	625	666	604	625	818	747	879	6.797
Pelotas	1.871	1.454	1.259	1.378	1.267	1.341	1.516	1.564	1.550	1.816	15.016
Pinheiro Machado	95	91	111	90	107	127	91	80	111	103	1.006
Piratiní	101	116	106	129	116	129	121	139	125	146	1.228
Pôrto Alegre	4.330	4.664	4.680	4.310	4.401	5.026	5.122	5.508	5.341	5.672	49.054
Prata	77	103	112	182	134	162	167	179	132	155	1.403
Quaraí	168	218	163	192	155	201	171	202	233	216	1.919
Rio Grande	1.285	1.299	1.104	1.306	1.157	1.231	1.329	1.217	1.456	1.247	12.631
Rio Pardo	170	141	184	168	238	294	283	286	333	381	2.478
Rosário	267	187	189	252	233	245	229	208	292	224	2.326
Santa Cruz	433	463	405	402	476	494	455	473	451	694	4.746
Santa Maria	850	974	887	907	856	986	963	1.216	1.091	1.121	9.851
Santa Rosa	—	105	229	253	289	337	340	381	455	636	3.025
Santa Vitória	241	193	197	203	185	166	120	135	180	200	1.820
Santiago	108	155	136	132	179	192	169	185	242	293	1.791
Santo Ângelo	436	363	230	237	287	329	347	292	348	522	3.382
Santo Antônio	169	145	129	140	149	151	201	191	172	168	1.615
São Borja	105	186	167	236	200	223	157	174	164	251	1.863
São Franc. de Assis	184	195	202	186	183	148	160	174	167	202	1.801
São Franc. de Paula	106	148	150	136	148	153	165	160	166	214	1.546
São Gabriel	433	500	479	566	417	477	676	754	725	757	5.784
São Jerônimo	253	261	234	282	306	350	348	291	318	471	3.114
São José do Norte	137	236	259	208	210	247	264	271	296	277	2.405
São Leopoldo	381	384	431	404	453	375	415	530	536	630	4.638
São Lourenço	211	167	240	198	208	256	226	236	229	240	2.211
São Luiz Gonzaga	232	257	292	297	295	355	345	346	463	424	3.306
São Pedro	130	120	113	112	102	108	138	163	159	176	1.321
São Sepé	120	134	116	107	125	131	130	121	149	137	1.270
São Vicente	179	211	158	177	195	135	85	128	170	202	1.640
Sarandí	—	—	—	—	—	—	—	—	—	—	—
Sobradinho	178	143	168	175	162	225	218	223	269	245	2.006
Soledade	180	163	133	164	98	156	239	214	209	282	1.838
Tapes	112	134	150	150	148	166	203	204	244	206	1.717
Taquara	320	289	385	329	325	324	312	427	409	439	3.559
Taquarí	149	156	161	162	183	169	174	181	182	234	1.751
Tôrres	84	87	86	95	95	77	92	86	72	116	890
Triunfo	82	83	79	84	83	86	93	74	104	120	888
Tupanciretã	147	162	136	127	176	163	181	187	237	245	1.761
Uruguaiana	468	586	616	661	620	621	702	644	497	587	6.002
Vacaria	131	126	135	142	127	180	190	174	208	253	1.666
Venâncio Aires	146	148	223	163	222	217	209	166	181	217	1.892
Viamão	180	183	188	179	164	174	167	171	143	132	1.680
ESTADO	**25.933**	**27.390**	**26.538**	**25.908**	**26.225**	**28.112**	**29.738**	**30.971**	**32.032**	**35.223**	**288.070**

MOVIMENTO DA POPULAÇÃO

I — MOVIMENTO DO REGISTRO CIVIL

5. NASCIMENTOS, ÓBITOS GERAIS E DE MENORES DE 1 ANO, REGISTRADOS NO ESTADO — 1940

MUNICÍPIOS	Nascimentos	ÓBITOS		% DOS ÓBITOS DE MENORES DE 1 ANO SÔBRE:	
		Total	De menores de 1 ano	Óbitos ocorridos no ano	Nascimentos registrados no ano
Alegrete	665	590	149	25,25	22,40
Alfredo Chaves	574	128	28	21,87	4,87
Antônio Prado	429	132	37	28,03	8,62
Arroio do Meio	636	128	38	29,68	5,97
Arroio Grande	295	174	64	36,78	21,69
Bagé	1.137	1.080	366	33,88	32,18
Bento Gonçalves	628	165	43	26,06	6,84
Bom Jesús	266	62	17	27,41	6,39
Caçapava	590	225	46	20,44	7,79
Cachoeira	1.827	586	128	21,84	7,00
Caí	1.044	323	63	18,97	6,03
Camaquã	445	249	81	32,53	18,20
Candelária	357	153	38	24,83	10,64
Cangussú	1.166	393	117	29,77	10,03
Canoas	383	238	83	34,87	21,67
Carasinho	1.406	382	134	35,07	9,53
Caxias	1.230	414	111	26,81	9,02
Cruz Alta	1.656	584	132	22,60	7,97
Dom Pedrito	564	423	134	31,67	23,75
Encantado	939	195	60	30,76	6,38
Encruzilhada	732	271	51	18,81	6,96
Estrêla	839	253	55	21,73	6,55
Farroupilha	418	99	11	19,19	4,54
Flores da Cunha	376	92	51	55,43	13,56
Garibaldi	643	138	24	17,39	3,73
General Câmara	191	70	18	25,71	9,42
Getúlio Vargas	591	185	53	28,64	8,95
Gravataí	409	181	43	23,75	10,51
Guaíba	614	212	71	33,49	11,56
Guaporé	1.615	358	103	28,77	6,37
Herval	266	89	21	23,59	7,89
Ijuí	1.070	308	71	23,05	6,63
Iraí	342	104	37	35,57	10,81
Itaquí	311	195	31	15,89	9,96
Jaguarão	293	317	80	25,23	27,30
Jaguarí	583	236	61	25,84	10,44
José Bonifácio	3.043	733	249	33,96	8,18
Júlio de Castilhos	634	244	69	28,27	10,88
Lageado	1.296	370	92	24,86	7,09
Lagoa Vermelha	1.415	371	95	25,60	6,71
Lavras	262	143	37	25,87	14,12
Livramento	880	771	223	28,92	25,34
Montenegro	1.400	427	98	22,95	7,00
Novo Hamburgo	496	247	64	25,91	12,90
Osório	552	172	25	14,53	4,52
Palmeira	1.795	412	96	23,30	5,34

MOVIMENTO DA POPULAÇÃO

I — MOVIMENTO DO REGISTRO CIVIL

5 — NASCIMENTOS, ÓBITOS GERAIS E DE MENORES DE 1 ANO, REGISTRADOS NO ESTADO — 1940

MUNICÍPIOS	Nascimentos	ÓBITOS		% DOS ÓBITOS DE MENORES DE 1 ANO SÔBRE:	
		Total	De menores de 1 ano	Óbitos ocorridos no ano	Nascimentos registrados no ano
Passo Fundo	1.863	714	184	25,77	9,87
Pelotas	2.446	1.998	555	27,77	22,69
Pinheiro Machado	226	111	26	23,42	11,50
Piratiní	363	156	21	13,46	5,78
Pôrto Alegre	5.762	5.489	1.267	23,08	21,98
Prata	962	198	67	33,83	6,96
Quaraí	262	259	75	28,95	28,62
Rio Grande	1.676	1.237	374	30,23	22,31
Rio Pardo	708	380	116	30,52	16,38
Rosário	608	297	81	27,27	13,32
Santa Cruz	1.434	684	175	25,58	12,20
Santa Maria	1.517	982	240	24,43	15,82
Santa Rosa	2.475	640	202	31,56	8,16
Santa Vitória	285	209	64	30,62	22,45
Santiago	605	322	89	27,63	14,71
Santo Ângelo	1.557	524	122	23,28	7,83
Santo Antônio	872	160	11	6,87	1,26
São Borja	551	349	86	24,64	15,60
São Francisco de Assis	396	217	60	27,64	15,15
São Francisco de Paula	572	179	40	22,34	6,99
São Gabriel	907	710	211	29,71	23,26
São Jerônimo	866	477	133	27,88	15,35
São José do Norte	548	217	93	42,85	16,97
São Leopoldo	1.321	569	144	25,30	10,90
São Lourenço	721	256	65	25,39	9,00
São Luiz Gonzaga	1.535	498	128	25,70	8,33
São Pedro	390	204	52	25,49	13,33
São Sepé	384	159	18	11,32	4,68
São Vicente	393	165	46	27,87	11,70
Sarandí	861	233	46	19,74	5,34
Sobradinho	784	337	102	30,26	12,99
Soledade	1.042	341	64	18,76	6,14
Tapes	362	206	60	29,12	16,57
Taquara	1.100	366	80	21,85	7,27
Taquarí	611	265	56	21,13	9,16
Tôrres	228	107	24	22,42	10,52
Triunfo	278	87	25	28,73	8,99
Tupanciretã	558	234	63	26,92	11,29
Uruguaiana	744	597	149	24,95	20,02
Vacaria	869	234	60	25,64	6,90
Venâncio Aires	767	215	54	25,11	7,04
Viamão	378	196	64	32,65	16,93
ESTADO	78.090	35.410	9.298	26,25	11,90

OBSERVAÇÃO: — As condições sanitárias do Estado melhoraram, durante o ano de 1940, notadamente com relação à mortalidade infantil cujos números absolutos e respectivas percentagens sôbre a natalidade geral, se apresentam, aquí, bem mais reduzidos que os de 1939.

MOVIMENTO DA POPULAÇÃO

I — MOVIMENTO DO REGISTRO CIVIL

6. NATI-MORTOS, SEGUNDO O SEXO E A FILIAÇÃO, REGISTRADOS NO ESTADO — 1940

MUNICÍPIOS	Total dos Nati-mortos	SEXO		FILIAÇÃO						Coeficientes por 1.000 nascidos vivos	% dos ilegítimos sôbre os legítimos
				LEGÍTIMA			ILEGÍTIMA				
		Masculino	Feminino	Masculino	Feminino	Total	Masculino	Feminino	Total		
Alegrete	3	1	2	1	1	2	—	1	1	4,51	50,00
Alfredo Chaves	14	8	6	7	5	12	1	1	2	24,39	16,66
Antônio Prado	9	8	1	6	1	7	2	—	2	20,97	28,57
Arroio do Meio	9	5	4	3	4	7	2	—	2	14,15	28,57
Arroio Grande	—	—	—	—	—	—	—	—	—	0,00	0,00
Bagé	77	41	36	26	24	50	15	12	27	67,72	54,00
Bento Gonçalves	5	3	2	3	2	5	—	—	—	7.96	0,00
Bom Jesús	2	1	1	1	1	2	—	—	—	7,51	0,00
Caçapava	—	—	—	—	—	—	—	—	—	0,00	0,00
Cachoeira	25	16	9	14	6	20	2	3	5	13,68	25,00
Caí	12	9	3	7	3	10	2	—	2	11,49	20,00
Camaquã	3	2	1	2	1	3	—	—	—	6,74	0,00
Candelária	—	—	—	—	—	—	—	—	—	0,00	0,00
Cangussú	30	19	11	13	8	21	6	3	9	78,32	42,85
Canoas	27	21	6	18	4	22	3	2	5	23,15	22,72
Carasinho	33	24	9	19	7	26	5	2	7	23,47	26,92
Caxias	23	12	11	10	7	17	2	4	6	18,69	35,29
Cruz Alta	27	19	8	17	7	24	2	1	3	16,30	12,50
Dom Pedrito	14	9	5	4	3	7	5	2	7	24,82	100,00
Encantado	17	8	9	7	8	15	1	1	2	18,10	13,33
Encruzilhada	14	12	2	6	1	7	6	1	7	19,12	100,00
Estrêla	27	16	11	13	9	22	3	2	5	32,18	22,72
Farroupilha	4	1	3	1	1	2	—	2	2	9,56	100,00
Flores da Cunha	6	4	2	3	1	4	1	1	2	15,95	50,00
Garibaldi	7	4	3	3	2	5	1	1	2	10,88	40,00
General Câmara	2	1	1	1	1	2	—	—	—	10,47	0,00
Getúlio Vargas	10	7	3	5	2	7	2	1	3	16,92	42,85
Gravataí	5	3	2	2	2	4	1	—	1	12,22	25,00
Guaíba	19	11	8	8	7	15	3	1	4	30,94	26,66
Guaporé	36	22	14	13	8	21	9	6	15	22,29	71,42
Herval	1	1	—	1	—	1	—	—	—	3,75	0,00
Ijuí	3	2	1	2	—	2	—	1	1	2,80	50,00
Iraí	8	4	4	3	2	5	1	2	3	23,39	60,00
Itaquí	8	5	3	5	2	7	—	1	1	25,72	14,28
Jaguarão	22	13	9	8	6	14	5	3	8	75,08	57,14
Jaguarí	3	—	3	—	1	1	—	2	2	5,13	200,00
José Bonifácio	38	18	20	14	16	30	4	4	8	12,48	26,66
Júlio de Castilhos	20	13	7	12	7	19	1	—	1	31,54	5,26
Lageado	23	12	11	9	8	17	3	3	6	17,74	35,29
Lagoa Vermelha	14	5	9	3	7	10	2	2	4	9,89	40,00
Lavras	13	9	4	8	2	10	1	2	3	49,61	30,00
Livramento	57	37	20	21	11	32	16	9	25	64,77	7,81
Montenegro	28	11	17	7	14	21	4	3	7	20,00	33,33
Novo Hamburgo	16	11	5	8	4	12	3	1	4	32,25	33,33
Osório	4	2	2	2	2	4	—	—	—	7,24	0,00
Palmeira	3	2	1	1	1	2	1	—	1	1,67	50,00

MOVIMENTO DA POPULAÇÃO

I — MOVIMENTO DO REGISTRO CIVIL

6. NATI-MORTOS, SEGUNDO O SEXO E A FILIAÇÃO, REGISTRADOS NO ESTADO — 1940

MUNICÍPIOS	Total dos Nati-mortos	SEXO		FILIAÇÃO						Coeficientes por 1.000 nascidos vivos	% dos ilegítimos sôbre os legítimos
				LEGÍTIMA			ILEGÍTIMA				
		Masculinos	Femininos	Masculinos	Femininos	Total	Masculinos	Femininos	Total		
Passo Fundo	47	29	18	22	8	30	7	10	17	25,22	56,66
Pelotas	138	89	49	58	34	92	31	15	46	56,41	50,00
Pinheiro Machado	1	—	1	—	1	1	—	—	—	4,42	0,00
Piratiní	5	5	—	5	—	5	—	—	—	13,77	0,00
Pôrto Alegre	344	204	140	173	121	294	31	19	50	59,70	17,00
Prata	29	18	11	15	8	23	3	3	6	30,14	26,08
Quaraí	8	2	6	1	4	5	1	2	3	30,53	60,00
Rio Grande	51	29	22	21	18	39	8	4	12	30,42	30,76
Rio Pardo	32	17	15	9	13	22	8	2	10	45,19	45,45
Rosário	2	1	1	—	1	1	1	—	1	3,28	100,00
Santa Cruz	42	26	16	18	13	31	8	3	11	29,28	35,48
Santa Maria	92	59	33	45	21	66	14	12	26	60,64	39,39
Santa Rosa	54	36	18	30	9	39	6	9	15	21,81	38,46
Santa Vitória	7	4	3	4	1	5	—	2	2	24,56	40,00
Santiago	8	5	3	5	2	7	—	1	1	13,22	14,28
Santo Ângelo	11	3	8	3	5	8	—	3	3	7,06	37,50
Santo Antônio	—	—	—	—	—	—	—	—	—	0,00	0,00
São Borja	—	—	—	—	—	—	—	—	—	0,00	0,00
São Franc. de Assis	8	5	3	4	2	6	1	1	2	20,20	33,33
São Franc. de Paula	1	—	1	—	1	1	—	—	—	1,74	0,00
São Gabriel	63	34	29	23	18	41	11	11	22	69,45	53,65
São Jerônimo	26	18	8	17	5	22	1	3	4	30,02	18,18
São José do Norte	19	11	8	9	8	17	2	—	2	34,67	11,76
São Leopoldo	27	17	10	8	5	13	9	5	14	20,43	107,69
São Lourenço	8	4	4	4	3	7	—	1	1	11,09	14,28
São Luiz Gonzaga	22	11	11	6	8	14	5	3	8	14,33	57,14
São Pedro	11	6	5	5	2	7	1	3	4	28,20	57,14
São Sepé	4	4	—	3	—	3	1	—	1	10,41	33,33
São Vicente	28	17	11	12	11	23	5	—	5	71,24	21,73
Sarandí	2	2	—	—	—	—	2	—	2	23,22	0,00
Sobradinho	38	21	17	12	13	25	9	4	13	48,40	52,00
Soledade	3	1	2	1	1	2	—	1	1	2,87	50,00
Tapes	15	1	8	6	8	14	1	—	1	41,43	7,14
Taquara	21	14	7	11	5	16	3	2	5	19,09	31,25
Taquarí	9	5	4	3	4	7	2	—	2	14,72	28,57
Tôrres	3	2	1	1	1	2	1	—	1	13,15	50,00
Triunfo	3	3	—	3	—	3	—	—	—	10,79	0,00
Tupanciretã	15	8	7	4	6	10	4	1	5	26,88	50,00
Uruguaiana	47	28	19	15	9	24	13	10	23	63,17	95,83
Vacaria	3	1	2	1	2	3	—	—	—	3,45	0,00
Venâncio Aires	27	16	11	15	11	26	1	—	1	35,20	3,84
Viamão	14	6	8	6	7	13	—	1	1	37,03	7,69
ESTADO	**2.009**	**1.200**	**809**	**895**	**598**	**1.493**	**305**	**211**	**516**	**26,78**	**34,56**

MOVIMENTO DA POPULAÇÃO

I — MOVIMENTO DO REGISTRO CIVIL

7. NATI-MORTOS, SEGUNDO OS MESES, REGISTRADOS NO ESTADO — 1940

MUNICÍPIOS	Janeiro	Fevereiro	Março	Abril	Maio	Junho	Julho	Agôsto	Setembro	Outubro	Novembro	Dezembro	TOTAL
Alegrete	—	—	1	—	1	—	—	—	—	1	—	—	3
Alfredo Chaves	1	2	2	1	2	1	1	1	1	1	1	—	14
Antônio Prado	2	—	1	—	—	1	1	1	1	—	—	2	9
Arroio do Meio	—	1	1	—	—	—	1	—	4	—	2	—	9
Arroio Grande	—	—	—	—	—	—	—	—	—	—	—	—	—
Bagé	5	6	7	7	6	7	3	8	10	7	5	6	77
Bento Gonçalves	2	1	—	—	1	—	—	1	—	—	—	—	5
Bom Jesús	—	—	—	—	—	—	—	—	—	—	—	2	2
Caçapava	—	—	—	—	—	—	—	—	—	—	—	—	—
Cachoeira	1	2	—	2	1	4	5	1	4	3	2	—	25
Caí	1	1	1	1	—	2	1	1	2	—	1	1	12
Camaquã	—	—	—	—	—	1	—	2	—	—	—	—	3
Candelária	—	—	—	—	—	—	—	—	—	—	—	—	—
Cangussú	1	3	2	2	3	2	5	5	1	1	2	—	27
Canoas	3	5	1	4	—	3	2	2	2	2	2	4	30
Carasinho	2	4	1	1	4	3	4	3	3	1	5	2	33
Caxias	2	2	2	1	1	1	2	4	2	3	2	1	23
Cruz Alta	—	7	—	3	1	1	2	3	4	1	2	3	27
Dom Pedrito	1	2	—	—	—	—	1	2	2	1	2	3	14
Encantado	2	—	2	3	4	2	—	1	—	1	2	—	17
Encruzilhada	—	—	—	1	1	2	1	3	2	1	2	1	14
Estrêla	1	1	4	3	3	4	4	1	2	2	2	—	27
Farroupilha	—	—	—	1	1	—	—	—	1	1	—	—	4
Flores da Cunha	—	1	—	—	—	—	4	—	—	—	1	—	6
Garibaldi	2	—	1	—	2	—	1	—	—	—	—	1	7
General Câmara	1	—	—	—	—	—	—	—	1	—	—	—	2
Getúlio Vargas	—	—	—	2	—	—	1	—	5	1	—	1	10
Gravataí	—	—	—	1	—	—	1	—	—	2	1	—	5
Guaíba	—	—	5	—	1	1	—	2	7	1	1	1	19
Guaporé	4	1	4	6	7	1	4	1	4	2	1	1	36
Herval	—	—	—	—	—	—	—	—	—	1	—	—	1
Ijuí	—	1	—	—	—	1	—	1	—	—	—	—	3
Iraí	1	—	—	—	1	1	1	2	—	—	2	—	8
Itaquí	1	—	—	—	—	2	—	—	4	—	—	1	8
Jaguarão	—	2	1	—	4	5	2	1	2	3	1	1	22
Jaguarí	2	—	—	—	—	—	—	—	—	—	1	—	3
José Bonifácio	3	2	2	2	1	3	9	4	2	5	2	3	38
Júlio de Castilhos	1	2	3	3	—	5	—	1	2	1	1	1	20
Lageado	—	—	6	3	1	9	—	—	1	1	1	1	23
Lagoa Vermelha	—	—	—	1	2	—	3	1	1	2	4	—	14
Lavras	3	—	—	1	2	—	—	3	2	1	1	—	13
Livramento	7	3	9	5	5	4	2	6	3	5	1	7	57
Montenegro	3	2	—	2	3	2	4	3	2	1	4	2	28
Novo Hamburgo	3	2	2	—	2	—	1	2	1	2	—	1	16
Osório	—	—	1	1	—	—	1	—	1	—	—	—	4
Palmeira	1	—	—	—	1	—	—	—	—	1	—	—	3

MOVIMENTO DA POPULAÇÃO

I — MOVIMENTO DO REGISTRO CIVIL

7. NATI-MORTOS, SEGUNDO OS MESES, REGISTRADOS NO ESTADO — 1940

MUNICÍPIOS	Janeiro	Fevereiro	Março	Abril	Maio	Junho	Julho	Agôsto	Setembro	Outubro	Novembro	Dezembro	TOTAL
Passo Fundo	6	3	3	2	4	3	8	2	4	6	4	2	47
Pelotas	12	9	13	8	10	11	14	13	19	16	7	6	138
Pinheiro Machado	—	—	1	—	—	—	—	—	—	—	—	—	1
Piratiní	1	—	—	—	—	—	—	—	1	1	1	1	5
Pôrto Alegre	34	26	36	36	29	23	26	30	34	31	10	29	344
Prata	3	—	3	2	3	2	4	1	2	4	3	2	29
Quaraí	1	2	—	2	—	—	—	2	1	—	—	—	8
Rio Grande	4	5	2	—	6	4	5	5	—	6	9	5	51
Rio Pardo	3	—	2	2	2	3	2	8	—	5	2	3	32
Rosário	—	—	—	—	1	—	—	—	—	—	1	—	2
Santa Cruz	3	1	1	—	3	8	5	5	7	3	6	—	42
Santa Maria	8	6	4	11	7	9	13	7	4	6	7	10	92
Santa Rosa	1	6	5	4	3	2	4	8	7	7	4	3	54
Santa Vitória	1	2	1	—	—	1	—	—	—	—	1	1	7
Santiago	—	—	2	—	—	—	—	1	2	1	2	—	8
Santo Ângelo	—	3	4	—	—	—	—	1	—	2	1	—	11
Santo Antônio	—	—	—	—	—	—	—	—	—	—	—	—	—
São Borja	—	—	—	—	—	—	—	—	—	—	—	—	—
São Franc. de Assis	1	—	—	1	—	2	—	—	1	1	1	1	8
São Franc. de Paula	—	—	—	—	—	1	—	—	—	—	—	—	1
São Gabriel	4	7	9	4	5	2	3	5	7	7	5	5	63
São Jerônimo	1	3	3	1	1	2	5	3	4	1	1	1	26
São José do Norte	2	2	2	1	3	1	3	—	2	3	—	—	19
São Leopoldo	2	1	1	4	1	1	2	3	6	3	3	—	27
São Lourenço	—	1	1	1	—	—	—	3	—	1	1	—	8
São Luiz Gonzaga	—	1	—	—	3	2	3	3	1	2	4	3	22
São Pedro	—	—	—	3	3	—	2	—	3	—	—	—	11
São Sepé	—	1	—	—	—	—	1	—	2	—	—	—	4
São Vicente	—	—	2	2	7	1	3	2	4	2	1	4	28
Sarandí	—	—	1	—	1	—	—	—	—	—	—	—	2
Sobradinho	2	1	2	2	5	3	7	5	1	6	2	2	38
Soledade	—	—	1	1	—	—	—	—	—	—	—	1	3
Tapes	6	1	—	—	1	—	1	—	2	2	1	1	15
Taquara	3	—	1	—	2	2	2	1	5	3	2	—	21
Taquarí	1	—	—	1	—	—	—	3	1	2	1	—	9
Tôrres	1	—	1	—	—	—	—	—	—	1	—	—	3
Triunfo	—	—	—	—	—	1	1	1	—	—	—	—	3
Tupanciretã	—	—	—	—	2	1	1	3	—	5	2	1	15
Uruguaiana	8	6	7	1	3	3	5	2	1	3	4	4	47
Vacaria	—	—	—	—	—	1	—	—	—	2	—	—	3
Venâncio Aires	4	2	5	3	2	1	1	—	4	—	2	3	27
Viamão	—	2	1	1	—	4	1	1	—	—	3	1	14
ESTADO	168	144	173	150	168	162	189	184	204	187	145	135	2.009

MOVIMENTO DA POPULAÇÃO

I — MOVIMENTO DO REGISTRO CIVIL

8. POPULAÇÃO, NASCIMENTOS, CASAMENTOS, ÓBITOS E COEFICIENTES POR 1.000 HABITANTES, NAS REGIÕES E MUNICÍPIOS DO ESTADO — 1940

REGIÕES E MUNICÍPIOS	População (Estimativa em 31-12-40)	Nascimentos	Casamentos	Óbitos	COEFICIENTES POR 1.000 HAB.		
					Nascimentos	Casamentos	Óbitos
TOTAL DAS REGIÕES	**1.351.500**	**78.090**	**22.290**	**35.410**	**23,30**	**6,65**	**10,56**
Missões	**454.900**	**10.150**	**2.742**	**3.498**	**22,31**	**6,02**	**7,68**
Iraí	15.100	342	85	104	22,64	5,62	6,88
Itaquí	16.700	311	94	195	18,62	5,62	11,67
Jaguarí	19.000	583	134	237	30,73	7,05	12,47
Palmeira	108.600	1.795	460	412	16,52	4,25	3,79
Santa Rosa	86.000	2.475	598	640	28,77	6,95	7,44
Santiago	27.500	605	193	322	22,00	7,01	11,70
Santo Ângelo	69.600	1.557	468	524	22,37	6,72	7,52
São Borja	30.000	551	162	349	18,36	5,40	11,63
São Francisco de Assis	20.600	396	142	217	19,22	6,89	10,53
São Luiz Gonzaga	61.800	1.535	406	498	24,83	6,56	8,05
Planalto Médio	**519.700**	**12.724**	**3.055**	**3.958**	**24,48**	**5,87**	**7,61**
Carasinho	51.600	1.406	353	382	27,24	6,84	7,40
Cruz Alta	57.900	1.656	427	584	28,60	7,37	10,08
Getúlio Vargas	23.600	591	145	185	25,04	6,14	7,83
Ijuí	43.500	1.070	289	308	24,59	6,64	7,08
José Bonifácio	108.400	3.043	706	733	28,07	6,51	6,76
Júlio de Castilhos	21.700	634	118	244	29,21	5,43	11,24
Passo Fundo	81.100	1.863	399	714	22,97	4,91	8,80
Sarandí	39.600	861	191	233	21,74	4,82	5,88
Soledade	70.900	1.042	291	341	14,69	4,11	4,80
Tupanciretã	21.400	558	136	234	26,07	6,35	10,93
Planalto Nordeste	**133.600**	**3.122**	**689**	**846**	**23,36**	**5,15**	**6,33**
Bom Jesús	12.200	266	83	62	21,80	6,80	5,08
Lagoa Vermelha	59.300	1.415	260	371	23,86	4,38	6,25
São Francisco de Paula	30.500	572	171	179	18,75	5,60	5,86
Vacaria	31.600	869	175	234	27,50	5,53	7,40
Litoral	**146.300**	**3.289**	**960**	**1.942**	**22,48**	**6,56**	**13,27**
Osório	33.700	552	166	172	16,37	4,92	5,10
Rio Grande	60.300	1.676	502	1.237	27,79	8,32	20,51
Santa Vitória	14.200	285	97	209	20,07	6,83	14,71
São José do Norte	17.500	548	139	217	31,31	7,94	12,40
Tôrres	20.600	228	56	107	11,06	2,71	5,19
Serra do Sudeste	**385.500**	**8.167**	**2.643**	**4.587**	**21,07**	**6,82**	**11,83**
Arroio Grande	16.500	295	99	174	17,87	6,00	10,54
Caçapava	28.100	590	231	225	20,99	8,22	8,00
Camaquã	28.400	445	191	248	15,66	6,72	8,73
Cangussú	50.900	1.166	324	393	22,90	6,36	7,72
Encruzilhada	36.200	732	287	271	20,22	7,92	7,48
Herval	9.700	266	54	89	27,42	5,56	9,17
Jaguarão	16.300	293	111	317	17,97	6,80	19,44
Lavras	12.700	262	75	143	20,62	5,90	11,25
Pelotas	105.100	2.446	775	1.998	23,27	7,37	19,01
Pinheiro Machado	13.000	226	80	111	17,38	6,15	8,53
Piratiní	19.500	363	126	156	18,61	6,46	8,00
São Lourenço	28.600	721	183	256	25,20	6,39	8,95
Tapes	22.500	362	107	206	16,08	4,75	9,15

MOVIMENTO DA POPULAÇÃO

I — MOVIMENTO DO REGISTRO CIVIL

8. POPULAÇÃO, NASCIMENTOS, CASAMENTOS, ÓBITOS E COEFICIENTES POR 1.000 HABITANTES, NAS REGIÕES E MUNICÍPIOS DO ESTADO — 1940

REGIÕES E MUNICÍPIOS	População (Estimativa em 31-12-40)	Nascimentos	Casamentos	Óbitos	COEFICIENTES POR 1.000 HAB.		
					Nascimentos	Casamentos	Óbitos
Campanha	**291.300**	**5.767**	**1.784**	**4.727**	**19,79**	**6,12**	**16,22**
Alegrete	39.600	665	218	590	16,79	5,50	14,89
Bagé	59.800	1.137	417	1.080	19,01	6,97	18,06
Dom Pedrito	26.000	564	138	423	21,69	5,30	16,26
Livramento	48.100	880	229	771	18,29	4,76	16,02
Quaraí	17.300	262	79	259	15,14	4,56	14,97
Rosário	24.100	608	152	297	25,22	6,30	12,32
São Gabriel	41.200	907	323	710	22,01	7,83	17,23
Uruguaiana	35.200	744	228	597	21,13	6,47	16,96
Depressão Central	**667.900**	**14.100**	**4.824**	**9.426**	**21,11**	**7,22**	**14,11**
Cachoeira	84.800	1.827	614	586	21,54	7,24	6,91
Canoas	17.800	383	86	238	21,51	4,83	13,37
General Câmara	11.100	191	75	70	17,20	6,75	6,30
Guaíba	21.300	614	154	212	28,82	7,23	9,95
Gravataí	23.000	409	126	181	17,78	5,47	7,86
Pôrto Alegre	276.000	5.762	2.265	5.489	20,87	8,20	19,88
Rio Pardo	35.700	708	223	380	19,83	6,24	10,64
Santa Maria	76.400	1.517	503	982	19,85	6,58	12,85
São Jerônimo	38.900	866	250	477	22,26	6,42	12,26
São Pedro	15.600	390	105	204	25,00	6,73	13,07
São Sepé	21.400	384	123	159	17,94	5,74	7,42
São Vicente	16.600	393	113	165	23,67	6,80	9,93
Triunfo	11.900	278	87	87	23,36	7,31	7,31
Viamão	17.400	378	100	196	21,72	5,74	11,26
Encosta da Serra	**750.300**	**20.771**	**5.593**	**6.426**	**27,68**	**7,45**	**8,56**
Alfredo Chaves	16.600	574	124	128	34,57	7,46	7,71
Antônio Prado	11.500	429	78	132	37,30	6,78	11,47
Arroio do Meio	21.000	636	218	128	30,28	10,38	6,09
Bento Gonçalves	18.400	628	181	165	34,13	9,83	8,96
Caí	39.600	1.044	350	332	26,36	8,83	8,38
Candelária	19.000	357	118	153	18,78	6,21	8,05
Caxias	40.400	1.230	280	414	30,44	6,93	10,24
Encantado	28.500	939	245	195	32,94	8,59	6,84
Estrêla	28.800	839	211	254	29,13	7,32	8,81
Farroupilha	12.800	418	99	99	32,65	7,73	7,73
Flores da Cunha	9.600	376	80	92	39,16	8,33	9,58
Garibaldi	18.200	643	129	138	35,32	7,08	7,58
Guaporé	45.400	1.615	363	358	35,57	7,99	7,88
Lageado	43.000	1.296	384	370	30,13	8,09	8,60
Montenegro	48.500	1.400	369	427	28,86	7,60	8,80
Novo Hamburgo	19.400	496	145	247	25,56	7,47	12,73
Prata	23.000	962	156	198	41,82	6,78	8,60
Santa Cruz	53.700	1.434	412	684	26,70	7,67	12,73
Santo Antônio	60.100	872	331	160	14,50	5,50	2,66
São Leopoldo	52.500	1.321	407	569	25,16	7,75	10,83
Sobradinho	28.700	784	165	337	27,35	5,74	11,74
Taquara	54.800	1.100	344	366	20,07	6,27	6,67
Taquarí	28.100	611	212	265	21,74	7,54	9,43
Venâncio Aires	28.700	767	228	215	26,72	7,94	7,49

MOVIMENTO DA POPULAÇÃO

I — MOVIMENTO DO REGISTRO CIVIL

9. CRESCIMENTO NATURAL E ÍNDICE VITAL DOS MUNICÍPIOS — 1940

MUNICÍPIOS	População	Nascimentos	Óbitos	CRESC. NATURAL		Índice vital
				Total	Coef. por 1.000 hab.	
Alegrete	39.600	665	590	75	1,89	112,71
Alfredo Chaves	16.600	574	128	446	26,86	448,43
Antônio Prado	11.500	429	132	297	25,82	325,00
Arroio Grande	16.500	295	174	121	7,33	169,54
Arroio do Meio	21.000	636	128	508	24,19	496,87
Bagé	59.800	1.137	1.080	57	0,95	105,27
Bento Gonçalves	18.400	628	165	463	25,16	380,60
Bom Jesús	12.200	266	62	204	16,72	429,03
Caçapava	28.100	590	225	365	12,98	262,22
Cachoeira	84.800	1.827	586	1.241	14,63	311,77
Caí	39.600	1.044	332	712	17,97	314,45
Camaquã	28.400	445	248	197	6,93	179,43
Candelária	19.000	357	153	204	10,73	233,33
Cangussú	50.900	1.166	393	773	15,18	296,69
Canoas	17.800	383	238	145	8,14	160,92
Carasinho	51.600	1.406	382	1.024	19,84	368,06
Caxias	40.400	1.230	414	816	20,19	297,10
Cruz Alta	57.900	1.656	584	1.072	18,51	283,56
Dom Pedrito	26.000	564	423	141	5,42	133,33
Encantado	28.500	939	195	744	26,10	481,53
Encruzilhada	36.200	732	271	461	12,73	270,11
Estrêla	28.800	839	254	585	20,31	330,31
Farroupilha	12.800	418	99	319	24,92	422,22
Flores da Cunha	9.600	376	92	284	29,58	408,69
Garibaldi	18.200	643	138	505	27,74	465,94
General Câmara	11.100	191	70	121	10,90	272,85
Getúlio Vargas	23.600	591	185	406	17,20	319,45
Gravataí	23.000	409	181	228	9,91	225,96
Guaíba	21.300	614	212	402	18,87	289,62
Guaporé	45.400	1.615	358	1.257	27,68	451,11
Herval	9.700	266	89	177	18,24	298,86
Ijuí	43.500	1.070	308	762	17,51	347,40
Iraí	15.100	342	104	238	15,76	328,84
Itaquí	16.700	311	195	116	6,94	159,48
Jaguarão	16.300	293	317	24	—	246,41
Jaguarí	19.000	584	237	347	18,26	92,42
José Bonifácio	108.400	3.043	733	2.310	21,30	415,14
Júlio de Castilhos	21.700	634	244	390	17,97	259,83
Lageado	43.000	1.296	370	926	21,53	350,27
Lagoa Vermelha	59.300	1.415	371	1.044	17,60	381,40
Lavras	12.700	262	143	119	9,37	183,21
Livramento	48.100	880	771	109	2,26	114,13
Montenegro	48.500	1.400	427	973	20,06	327,86
Novo Hamburgo	19.400	496	247	249	12,83	200,80
Osório	33.700	552	172	380	11,27	320,93
Palmeira	108.600	1.795	412	1.383	12,73	435,67

MOVIMENTO DA POPULAÇÃO

I — MOVIMENTO DO REGISTRO CIVIL

9. CRESCIMENTO NATURAL E ÍNDICE VITAL DOS MUNICÍPIOS — 1940

MUNICÍPIOS	População	Nascimentos	Óbitos	CRESC. NATURAL		Índice vital
				Total	Coef. por 1.000 hab.	
Passo Fundo	81.100	1.863	714	1.149	14,16	260,92
Pelotas	105.100	2.446	1.998	448	4,26	122,42
Pinheiro Machado	13.000	226	111	115	8,84	203,60
Piratiní	19.500	363	156	207	10,61	232,69
Pôrto Alegre	276.000	5.762	5.489	273	0,98	104,97
Prata	23.000	962	198	764	33,21	485,85
Quaraí	17.300	26	259	3	0,17	101,15
Rio Grande	60.300	1.676	1.237	439	7,28	135,48
Rio Pardo	35.700	708	380	328	9,18	186,31
Rosário	24.100	608	297	311	12,90	204,71
Santa Cruz	53.700	1.434	684	750	13,96	209,64
Santa Maria	76.400	1.517	982	535	7,00	154,48
Santa Rosa	86.000	2.475	640	1.835	21,33	386,71
Santa Vitória	14.200	285	209	76	5,35	136,36
Santiago	27.500	605	322	283	10,29	187,88
Santo Ângelo	69.600	1.557	524	1.033	14,84	297,13
Santo Antônio	60.100	872	160	712	11,84	545,00
São Borja	30.000	551	349	202	6,73	157,87
São Francisco de Assis	20.600	396	217	179	8,68	182,48
São Francisco de Paula	30.500	572	179	393	12,88	319,55
São Gabriel	41.200	907	710	197	4,78	127,74
São Jerônimo	38.900	866	477	389	10,00	181,55
São José do Norte	17.500	548	271	331	18,91	252,53
São Leopoldo	52.500	1.321	569	752	14,32	232,16
São Lourenço	28.600	721	256	465	16,25	281,64
São Luiz Gonzaga	61.800	1.535	498	1.037	16,77	308,23
São Pedro	15.600	390	204	186	11,92	191,17
São Sepé	21.400	384	159	225	10,51	241,50
São Vicente	16.600	393	165	228	13,73	238,18
Sarandí	39.600	861	233	628	15,85	369,52
Sobradinho	28.700	785	337	448	15,60	232,93
Soledade	70.900	1.042	341	701	9,88	305,57
Tapes	22.500	362	206	156	6,93	175,72
Taquara	54.800	1.100	366	734	13,39	300,54
Taquarí	28.100	611	265	346	12,31	230,56
Tôrres	20.600	228	107	121	5,87	213,08
Triunfo	11.900	278	87	191	16,05	319,54
Tupanciretã	21.400	558	234	324	15,14	238,46
Uruguaiana	35.200	744	597	147	4,17	124,62
Vacaria	31.600	869	234	635	20,09	371,36
Venâncio Aires	28.700	767	215	552	19,23	356,74
Viamão	17.400	378	196	182	10,45	192,85
ESTADO	**3.351.500**	**78.092**	**35.410**	**42.682**	**12,73**	**220,53**

OBSERVAÇÃO: — Em virtude da revisão e retificações procedidas nas estimativas anteriores da população municipal, aparecem alterados, neste quadro, os coeficientes, por mil habitantes e índice Vital, de grande número de municípios. Os resultados agora encontrados, são, por isto mesmo, bastante mais aproximados da verdade demográfica.

MOVIMENTO DA POPULAÇÃO

I — MOVIMENTO DO REGISTRO CIVIL

10. MUNICÍPIOS DO ESTADO QUE APRESENTARAM MAIORES E MENORES COEFICIENTES DEMOGRÁFICOS — 1940

A) DE NASCIMENTOS	
Município de maior Crescimento Natural: **José Bonifácio**	2.310
Município de menor Crescimento Natural: **Jaguarão**	— 24
Município de maior coeficiente por 1.000 habitantes: **Prata**	41,82
Município de menor coeficiente por 1.000 habitantes: **Tôrres**	11,16
Município de maior índice vital: **Santo Antônio**	545,00
Município de menor índice vital: **Jaguarão**	92,42
B) DE CASAMENTOS	
Município de maior coeficiente por 1.000 habitantes: **Arroio do Meio**	10,38
Município de maior coeficiente por 1.000 habitantes: **Tôrres**	2,71
Município de maior percentagem de nubentes alfabetizados: **Pôrto Alegre**	98,70
Município de maior percentagem de nubentes analfabetos: **São José do Norte**	55,40
C) ÓBITOS	
Município de maior coeficiente por 1.000 habitantes: **Rio Grande**	20,51
Município de menor coeficiente por 1.000 habitantes: **Santo Antônio**	2,66
Município de maior percentagem de mortalidade infantil: **Flores da Cunha**	55,40
Município de menor percentagem de mortalidade infantil: **Santo Antônio**	6,80

MOVIMENTO DA POPULAÇÃO

II — IMIGRAÇÃO

1. MOVIMENTO GERAL DE ENTRADA DE PASSAGEIROS, SEGUNDO A PROCEDÊNCIA E O SEXO, PELO PÔRTO DE PÔRTO ALEGRE — 1940

a) Primeiro semestre

PROCEDÊNCIA	Janeiro		Fevereiro		Março		Abril		Maio		Junho		1.º Semestre
	M.	F.	M.	F.	M.	F.	M.	F.	M.	F.	M.	F.	
Pará	10	4	18	2	13	2	18	1	17	2	7	—	94
Cabedelo	1	—	1	3	—	—	8	—	1	1	1	—	16
Fortaleza	—	—	1	—	2	—	1	—	—	2	1	3	10
Recife	1	5	5	3	1	—	6	2	4	2	20	26	75
Maceió	—	—	1	1	2	1	—	1	—	—	—	—	6
Aracajú	2	2	—	—	1	—	—	—	—	—	—	—	5
Baía	—	2	3	—	—	2	5	2	3	1	3	1	22
Vitória	1	—	1	—	1	4	2	2	—	1	1	1	14
Rio	374	248	409	326	390	267	525	242	434	260	345	227	4.047
Santos	193	59	189	79	108	113	163	52	66	75	83	91	1.271
São Francisco .	—	—	—	—	1	2	—	—	—	—	—	—	3
Florianópolis ..	1	1	10	7	5	1	3	3	2	1	1	—	35
Imbituba	—	—	—	—	1	—	1	4	—	—	—	—	6
Rio Grande ...	280	236	303	233	389	243	400	202	375	177	305	141	3.284
Pelotas	369	301	441	359	645	324	542	244	385	264	350	222	4.446
TOTAL	**1.232**	**858**	**1.382**	**1.013**	**1.559**	**959**	**1.674**	**755**	**1.287**	**786**	**1.117**	**712**	**13.334**

MOVIMENTO DA POPULAÇÃO

II — IMIGRAÇÃO

1. MOVIMENTO GERAL DE ENTRADA DE PASSAGEIROS, SEGUNDO A PROCEDÊNCIA E O SEXO, PELO PÔRTO DE PÔRTO ALEGRE — 1940

b) Segundo semestre

PROCEDÊNCIA	Julho		Agôsto		Setembro		Outubro		Novembro		Dezembro		2.º Semestre
	M.	F.	M.	F.	M.	F.	M.	F.	M.	F.	M.	F.	
Pará	12	1	20	3	11	—	7	—	18	3	7	—	82
Cabedelo	—	—	—	—	—	—	1	—	2	—	—	—	3
Fortaleza	2	1	—	—	—	—	—	—	—	—	1	—	4
Recife	1	2	2	3	2	—	—	—	9	7	18	17	61
Maceió	—	—	—	—	1	1	1	3	—	—	—	—	6
Aracajú	3	3	1	—	—	—	—	—	3	—	—	—	10
Baía	5	3	5	10	7	3	2	6	9	1	10	3	64
Vitória	1	—	—	—	—	—	—	—	11	—	2	—	15
Rio	246	127	205	116	226	188	208	118	355	303	251	233	2.576
Santos	38	31	88	64	78	31	34	21	158	63	112	94	812
Paranaguá	5	3	—	1	3	—	—	—	—	—	1	3	16
S. Francisco ..	—	—	1	—	—	—	—	—	2	1	—	—	4
Florianópolis ..	3	7	1	—	6	3	3	6	6	2	1	3	41
Imbituba	—	—	4	—	8	—	—	—	—	—	—	—	12
Rio Grande ...	321	259	246	123	233	133	302	163	404	268	317	264	3.033
Pelotas	406	246	436	254	279	153	243	217	507	354	336	289	3.720
TOTAL	**1.043**	**693**	**1.009**	**574**	**854**	**512**	**801**	**535**	**1.484**	**1.002**	**1.056**	**906**	**10.459**

MOVIMENTO DA POPULAÇÃO

II — IMIGRAÇÃO

1. MOVIMENTO GERAL DE ENTRADA DE PASSAGEIROS, SEGUNDO A PROCEDÊNCIA E O SEXO, PELO PÔRTO DE PÔRTO ALEGRE — 1940

c) Primeiro e segundo semestres (Resumo)

PROCEDÊNCIA	1.º SEMESTRE			2.º SEMESTRE			ANO		
	M.	F.	TOTAL	M.	F.	TOTAL	M.	F.	TOTAL
Pará	83	11	94	75	7	82	158	18	176
Cabedelo	12	4	16	3	—	3	15	4	19
Fortaleza	5	5	10	3	1	4	8	6	14
Recife	37	38	75	32	29	61	69	67	136
Maceió	3	3	6	2	4	6	5	7	12
Aracajú	3	2	5	7	3	10	10	5	15
Baía	14	8	22	38	26	64	52	34	86
Vitória	6	8	14	14	1	15	20	9	29
Rio	2.477	1.570	4.047	1.491	1.085	2.576	3.968	2.655	6.623
Santos	802	469	1.271	508	304	812	1.310	773	2.083
Paranaguá	—	—	—	9	7	16	9	7	16
São Francisco .	1	2	3	3	1	4	4	3	7
Florianópolis ..	22	13	35	20	21	41	42	34	76
Imbituba	2	4	6	12	—	12	14	4	18
Rio Grande ...	2.052	1.232	3.284	1.823	1.210	3.033	3.875	2.442	6.317
Pelotas	2.732	1.713	4.446	2.207	1.513	3.720	4.939	3.227	8.166
TOTAL	**8.251**	**5.083**	**13.334**	**6.247**	**4.212**	**10.459**	**14.498**	**9.295**	**23.793**

MOVIMENTO DA POPULAÇÃO

II — IMIGRAÇÃO

2. MOVIMENTO GERAL DE ENTRADA DE PASSAGEIROS, SEGUNDO A NACIONALIDADE E O SEXO, PELO PÔRTO DE PÔRTO ALEGRE — 1940

a) Primeiro semestre

Nacionalidade	Janeiro		Feevreiro		Março		Abril		Maio		Junho		1.º Semestre
	M.	F.	M.	F.	M.	F.	M.	F.	M.	F.	M.	F.	
Brasileiros	**1.123**	**811**	**1.242**	**949**	**1.396**	**907**	**1.575**	**712**	**1.164**	**749**	**1.017**	**692**	**12.337**
Portugueses ...	29	4	37	7	40	3	36	4	28	7	26	1	222
Alemães	17	13	19	12	34	8	12	7	22	7	18	5	174
Italianos	18	4	22	6	15	5	10	6	16	5	11	1	119
Poloneses	4	3	9	6	14	10	4	2	11	3	4	2	72
Espanhois	8	1	9	5	5	1	4	3	4	1	7	—	48
Russos	2	3	4	6	8	1	5	2	1	—	3	2	37
Rumenos	4	—	2	3	7	2	2	3	3	—	3	—	29
Franceses	2	1	3	2	1	1	3	4	2	1	—	1	21
Ingleses	2	2	1	1	1	—	1	—	4	—	4	1	17
Austríacos	2	1	1	1	3	1	—	1	—	—	3	2	14
Suecos	—	—	1	1	—	—	6	2	—	1	1	1	13
Suiços	1	—	3	—	3	—	—	—	1	—	2	—	10
Holandeses	1	1	1	1	—	—	—	—	1	—	3	—	8
Lituânos	2	—	2	—	—	—	—	—	1	—	—	—	5
Gregos	1	—	—	—	1	—	—	—	1	—	—	—	3
Iugoeslávios ..	—	—	1	—	—	—	1	—	—	—	—	—	2
Europeus	**93**	**33**	**115**	**51**	**132**	**31**	**84**	**34**	**95**	**25**	**85**	**16**	**794**
Norte Americanos	1	5	2	—	3	4	—	—	5	—	3	1	24
Uruguaios	4	3	9	6	14	10	4	2	11	3	4	2	72
Argentinos	5	3	7	5	6	6	7	1	6	3	5	—	54
Paraguaios	1	—	—	—	—	—	—	—	—	—	1	—	2
Peruanos	—	—	1	—	—	—	—	—	—	—	—	—	1
Norte e Sul Americanos .	**11**	**11**	**19**	**11**	**23**	**20**	**11**	**3**	**22**	**6**	**13**	**3**	**153**
Sírios	5	3	6	2	8	1	4	6	6	6	2	1	50
Asiáticos	**5**	**3**	**6**	**2**	**8**	**1**	**4**	**6**	**6**	**6**	**2**	**1**	**50**
TOTAL	**1.232**	**858**	**1.382**	**1.013**	**1.559**	**959**	**1.674**	**755**	**1.287**	**786**	**1.117**	**712**	**13.334**

MOVIMENTO DA POPULAÇÃO

II — IMIGRAÇÃO

2. MOVIMENTO GERAL DE ENTRADA DE PASSAGEIROS, SEGUNDO A NACIONALIDADE E O SEXO, PELO PÔRTO DE PÔRTO ALEGRE — 1940

b) Segundo semestre

Nacionalidade	Julho		Agôsto		Setembro		Outubro		Novembro		Dezembro		2.º Semestre
	M.	F.	M.	F.	M.	F.	M.	F.	M.	F.	M.	F.	
Brasileiros	899	642	866	514	735	481	736	502	1.310	942	925	866	9.418
Portugueses ...	49	7	50	6	40	4	12	5	39	4	34	3	253
Alemães	24	10	29	11	13	5	15	6	12	9	32	8	174
Italianos	12	1	12	10	19	8	8	3	20	4	18	3	118
Poloneses	9	6	8	3	9	2	2	1	18	4	11	1	74
Espanhois	6	1	11	8	3	1	1	2	9	1	5	2	50
Russos	5	1	2	3	7	2	2	1	9	2	4	3	41
Franceses	2	2	2	1	2	2	—	3	2	—	1	—	17
Ingleses	1	—	3	2	2	—	1	1	6	—	1	—	17
Rumenos	2	—	1	1	2	2	1	—	—	4	1	2	16
Suiços	2	—	—	—	2	—	2	—	4	1	1	—	12
Holandeses	2	—	2	—	1	—	2	2	—	1	1	—	11
Lituânos	1	—	—	—	1	—	1	—	5	1	1	1	11
Austríacos	5	—	1	—	—	—	—	—	2	—	1	—	9
Hungaros	1	—	2	—	—	—	1	—	3	1	—	—	8
Dinamarqueses	2	1	—	—	1	—	—	—	1	—	2	—	7
Eslovacos	—	—	1	—	—	—	—	—	1	—	—	1	3
Estônios	1	—	—	—	—	—	—	—	1	—	1	—	3
Belgas	—	—	—	—	—	—	—	—	1	1	—	—	2
Suecos	—	—	—	—	1	—	1	—	—	—	—	—	2
Noruegueses ..	—	—	—	—	—	—	—	—	1	1	—	—	2
Europeus	124	29	124	45	103	26	49	24	134	34	114	24	830
Norte Americanos	1	—	2	1	4	—	1	—	1	2	—	6	18
Uruguaios	9	6	7	5	4	3	9	8	19	18	8	9	05
Argentinos	8	5	8	7	5	1	4	1	10	4	5	—	58
Paraguaios	—	—	—	—	—	—	—	—	1	—	—	—	1
Norte e Sul Americanos .	18	11	17	13	13	4	14	9	31	24	13	15	182
Sírios	1	—	1	2	3	1	2	—	7	2	3	1	23
Japoneses	1	1	1	—	—	—	—	—	2	—	1	—	6
Asiáticos	2	1	2	2	3	1	2	—	9	2	4	1	29
TOTAL	1.043	683	1.009	574	854	512	801	535	1.484	1.032	1.056	906	10.459

MOVIMENTO DA POPULAÇÃO

II — IMIGRAÇÃO

2. MOVIMENTO GERAL DE ENTRADA DE PASSAGEIROS, SEGUNDO A NACIONALIDADE E O SEXO, PELO PÔRTO DE PÔRTO ALEGRE — 1940

c) Primeiro e segundo semestres (Resumo)

Nacionalidade	1.º SEMESTRE			2.º SEMESTRE			ANO		
	M.	F.	TOTAL	M.	F.	TOTAL	M.	F.	TOTAL
Brasileiros	**7.514**	**4.823**	**12.337**	**5.471**	**3.947**	**9.418**	**12.985**	**8.770**	**21.755**
Portugueses ...	196	26	222	224	29	253	420	55	475
Alemães	122	52	174	125	49	174	247	101	348
Italianos	92	27	119	89	29	118	181	56	237
Poloneses	46	26	72	57	17	74	103	43	146
Espanhois	37	11	48	35	15	50	72	26	98
Russos	23	14	37	29	12	41	52	26	78
Franceses	11	10	21	9	8	17	20	18	38
Ingleses	14	3	17	13	4	17	27	7	34
Rumenos	21	8	29	7	9	16	28	17	45
Suiços	10	—	10	11	1	12	21	1	22
Austríacos	10	4	14	9	—	9	19	4	23
Suecos	9	4	13	2	—	2	11	4	15
Holandeses	6	2	8	8	3	11	14	5	19
Lituânos		—	5	9	2	11	14	2	16
Gregos	3	—	3	—	—	—	3	—	3
Iugoeslávios ..	2	—	2	—	—	—	2	—	2
Hungaros	—	—	—	7	1	8	7	1	8
Dinamarqueses	—	—	—	6	1	7	6	1	7
Eslovacos	—	—	—	2	1	3	2	1	3
Estônios	—	—	—	3	—	3	3	—	3
Belgas	—	—	—	1	1	2	1	1	2
Noruegueses ..	—	—	—	1	1	2	1	1	2
Europeus	**607**	**187**	**794**	**647**	**183**	**830**	**1.254**	**370**	**1.624**
Norte Americanos	14	10	24	9	9	18	23	19	42
Uruguaios	46	26	72	56	49	105	102	75	177
Argentinos	36	18	54	40	18	58	76	36	112
Paraguaios	2	—	2	1	—	1	3	—	3
Peruanos	1	—	1	—	—	—	1	—	1
Norte e Sul Americanos .	**99**	**54**	**153**	**106**	**76**	**182**	**205**	**130**	**335**
Sírios	31	19	50	17	6	23	48	25	73
Japoneses	—	—	—	6	—	6	6	—	6
Asiáticos	**31**	**19**	**50**	**23**	**6**	**29**	**54**	**25**	**79**
TOTAL	**8.251**	**5.083**	**13.334**	**6.247**	**4.212**	**10.459**	**14.498**	**9.295**	**23.793**

MOVIMENTO DA POPULAÇÃO

III — EMIGRAÇÃO

1. MOVIMENTO GERAL DE SAÍDA DE PASSAGEIROS, SEGUNDO O DESTINO E O SEXO, PELO PÔRTO DE PÔRTO ALEGRE — 1940

a) · Primeiro semestre

DESTINO	Janeiro		Fevereiro		Março		Abril		Maio		Junho		1.º Semestre
	M.	F.	M.	F.	M.	F.	M.	F.	M.	F.	M.	F.	
Pará	9	2	16	2	15	—	21	1	16	1	11	2	96
São Luiz	—	—	—	—	—	—	—	—	—	—	—	4	4
Cabedelo	—	—	—	—	—	—	—	—	—	—	2	2	4
Fortaleza	—	—	2	1	—	—	—	—	1	2	—	—	6
Recife	2	—	8	1	1	—	—	—	4	5	2	2	25
Maceió	—	—	—	—	—	—	1	1	3	6	—	—	11
Baía	1	1	9	3	—	—	4	2	3	1	2	1	27
Vitória	3	1	—	—	3	1	3	4	—	1	3	3	22
Rio	277	239	352	254	291	173	254	204	261	208	236	178	2.927
Santos	83	53	111	77	116	47	90	37	99	80	70	35	898
Paranaguá	8	5	19	10	9	3	4	1	15	16	5	—	95
Antonina	—	—	—	—	—	—	—	—	—	—	4	—	4
São Francisco .	—	—	—	—	—	—	—	—	—	—	1	—	1
Itajaí	—	—	3	3	—	—	—	—	—	—	—	—	6
Florianópolis ..	9	4	3	1	5	4	7	3	7	3	6	3	55
Imbituba	—	—	2	—	2	3	1	—	—	—	—	—	8
Rio Grande ...	296	196	335	254	311	167	314	132	320	151	271	119	2.866
Pelotas	396	313	544	340	583	322	335	169	551	301	353	200	4.407
TOTAL	**1.084**	**814**	**1.404**	**946**	**1.336**	**720**	**1.034**	**554**	**1.280**	**775**	**966**	**549**	**11.462**

MOVIMENTO DA POPULAÇÃO

III — EMIGRAÇÃO

1. MOVIMENTO GERAL DE SAÍDA DE PASSAGEIROS, SEGUNDO O DESTINO E O SEXO, PELO PÔRTO DE PÔRTO ALEGRE — 1940

b) Segundo semestre

DESTINO	Julho		Agôsto		Setembro		Outubro		Novembro		Dezembro		2.º Semestre
	M.	F.	M.	F.	M.	F.	M.	F.	M.	F.	M.	F.	
Pará	14	—	10	2	20	2	4	—	5	2	7	2	68
São Luiz	1	1	—	—	—	—	—	—	—	—	1	1	4
Cabedelo	—	—	—	—	—	—	—	—	—	—	3	3	6
Fortaleza	1	1	—	—	3	2	—	—	—	—	—	—	7
Recife	9	5	2	2	4	2	—	—	2	2	—	—	28
Baía	6	2	4	2	3	3	—	—	3	2	1	1	27
Vitória	—	—	3	1	—	—	—	—	—	—	—	—	4
Rio	240	201	192	119	144	102	101	106	164	129	201	163	1.862
Santos	100	55	57	21	75	34	56	42	82	69	94	89	774
Paranaguá	5	2	8	6	4	1	2	3	6	3	2	2	44
São Francisco .	1	—	—	1	—	—	—	—	2	—	—	—	4
Florianópolis ..	1	2	4	—	—	2	—	—	—	—	—	1	10
Imbituba	13	1	2	—	—	—	—	—	2	1	—	—	19
Rio Grande ...	237	145	264	119	258	136	200	177	294	215	330	248	2.623
Pelotas	421	226	357	219	363	184	260	240	310	276	374	323	3.553
TOTAL	**1.049**	**641**	**903**	**492**	**874**	**468**	**623**	**568**	**870**	**699**	**1.013**	**833**	**9.033**

MOVIMENTO DA POPULAÇÃO

III — EMIGRAÇÃO

1. MOVIMENTO GERAL DE SAÍDA DE PASSAGEIROS, SEGUNDO O DESTINO E O SEXO, PELO PÔRTO DE PÔRTO ALEGRE — 1940

c) Primeiro e segundo semestres (Resumo)

DESTINO	1.º SEMESTRE			2.º SEMESTRE			ANO		
	M.	F.	TOTAL	M.	F.	TOTAL	M.	F.	TOTAL
Pará	88	8	96	60	8	68	148	16	164
São Luiz	—	4	4	2	2	4	2	6	8
Cabedelo	2	2	4	3	3	6	5	5	10
Fortaleza	3	3	6	4	3	7	7	6	13
Recife	17	8	25	17	11	28	34	19	53
Maceió	4	7	11	—	—	—	4	7	11
Baía	19	8	27	17	10	27	36	18	54
Vitória	12	10	22	3	1	4	15	11	26
Rio	1.671	1.256	2.927	1.042	820	1.862	2.713	2.076	4.789
Santos	569	329	898	464	310	774	1.033	639	1.672
Paranaguá	60	35	95	27	17	44	87	52	139
Antonina	4	—	4	—	—	—	4	—	4
São Francisco .	1	—	1	3	1	4	4	1	5
Itajaí	3	3	6	—	—	—	3	3	6
Florianópolis ..	37	18	55	5	5	10	42	23	65
Imbituba	5	3	8	17	2	19	22	5	27
Rio Grande ...	1.847	1.019	2.866	1.583	1.040	2.623	3.430	2.059	5.489
Pelotas	2.762	1.645	4.407	2.085	1.468	3.553	4.847	3.113	7.960
TOTAL	**7.104**	**4.358**	**11.462**	**5.332**	**3.701**	**9.033**	**12.436**	**8.059**	**20.495**

MOVIMENTO DA POPULAÇÃO

III — EMIGRAÇÃO

2. MOVIMENTO GERAL DE SAÍDA DE PASSAGEIROS, SEGUNDO A NACIONALIDADE E O SEXO, PELO PÔRTO DE PÔRTO ALEGRE — 1940

a) Primeiro semestre

Nacionalidade	Janeiro		Feevreiro		Março		Abril		Maio		Junho		1.º Semestre
	M.	F.	M.	F.	M.	F.	M.	F.	M.	F.	M.	F.	
Brasileiros	**976**	**776**	**1.261**	**877**	**1.199**	**670**	**885**	**507**	**1.135**	**733**	**885**	**522**	**10.426**
Portugueses ...	25	7	41	13	40	11	34	5	28	3	15	5	227
Alemães	13	5	28	13	22	8	27	9	21	9	15	7	177
Italianos	15	3	27	12	13	6	16	7	15	4	15	1	134
Poloneses	9	1	9	3	11	4	13	3	13	—	7	—	73
Espanhois	9	4	6	4	9	2	8	2	6	—	4	1	55
Russos	3	1	4	6	3	3	6	1	4	—	2	2	35
Rumenos	3	1	4	4	4	1	4	—	6	1	—	3	31
Ingleses	3	—	1	—	1	—	3	1	9	3	1	—	22
Lituânos	3	2	2	3	—	2	—	—	2	1	4	2	21
Hungaros	1	1	1	2	3	—	3	4	1	1	2	—	19
Franceses	4	2	—	1	4	1	—	1	1	—	1	1	16
Suecos	—	—	—	—	—	—	7	5	1	—	—	—	13
Holandeses	1	—	1	—	1	—	1	1	2	1	2	1	11
Austríacos	1	—	—	—	2	1	2	1	1	—	1	—	9
Suíços	—	—	2	—	2	—	2	—	1	—	1	—	8
Estônios	1	—	—	2	—	2	1	—	—	—	—	—	6
Eslovacos	—	—	—	—	1	—	1	—	3	1	—	—	6
Iugoeslávios ..	1	—	—	—	—	—	—	—	—	3	—	—	4
Ukranianos	1	—	—	—	2	—	—	—	1	—	—	—	4
Letônios	—	—	—	—	—	—	1	—	1	1	—	—	3
Dinamarqueses	1	—	—	—	—	—	1	1	—	—	—	—	3
Gregos	1	1	1	—	—	—	—	—	—	—	—	—	3
Belgas	—	—	—	1	—	—	—	—	—	—	—	—	1
Europeus	**95**	**28**	127	64	**118**	**41**	**130**	**41**	**116**	**28**	**70**	**23**	**881**
Norte Americanos	3	1	7	—	7	—	—	—	5	—	6	1	39
Uruguaios	6	8	4	5	6	5	7	2	21	13	2	2	85
Peruanos	1	—	—	—	1	—	9	4	—	—	1	—	3
Chilenos	—	—	—	—	1	—	—	—	1	—	1	—	3
Norte e Sul Americanos .	**10**	**9**	**11**	**5**	**15**	**5**	**16**	**6**	**27**	**13**	**10**	**3**	**130**
Sírios	1	1	1	—	1	4	—	—	1	—	1	1	11
Japoneses	1	—	3	—	3	—	3	—	1	1	—	—	12
Chineses	1	—	1	—	—	—	—	—	—	—	—	—	2
Asiáticos	3	1	5	—	4	4	3	—	2	1	1	1	25
TOTAL	**1.084**	**814**	**1.404**	**946**	**1.336**	**720**	**1.034**	**554**	**1.280**	**775**	**966**	**549**	**11.462**

MOVIMENTO DA POPULAÇÃO

III — EMIGRAÇÃO

2. MOVIMENTO GERAL DE SAÍDA DE PASSAGEIROS, SEGUNDO A NACIONALIDADE E O SEXO, PELO PÔRTO DE PÔRTO ALEGRE — 1940

b) Segundo semestre

Nacionalidade	Julho		Agôsto		Setembro		Outubro		Novembro		Dezembro		2.º Semestre
	M.	F.	M.	F.	M.	F.	M.	F.	M.	F.	M.	F.	
Brasileiros	867	593	768	455	753	440	598	564	825	695	955	824	8.337
Portugueses ...	32	5	39	2	31	2	5	—	8	—	10	1	135
Alemães	37	9	23	4	14	7	11	2	8	2	13	2	132
Italianos	23	3	13	3	16	2	3	—	6	—	8	—	77
Poloneses	24	3	11	6	9	3	—	—	—	1	1	1	59
Espanhois	8	—	4	—	12	1	—	—	—	—	4	1	30
Russos	5	2	4	1	5	2	1	—	5	—	3	—	28
Austríacos	4	1	2	—	—	—	—	—	1	—	3	—	11
Rumenos	3	1	—	1	2	1	1	—	—	—	—	—	9
Suissos	2	1	2	1	2	—	—	—	2	—	—	—	10
Franceses	1	1	5	1	2	3	—	—	1	—	—	—	14
Lituânos	2	—	1	—	1	—	—	—	—	—	—	—	4
Holandeses	2	—	1	—	2	—	—	—	—	—	—	—	5
Ingleses	1	—	2	1	1	1	—	—	2	—	—	—	8
Suiços	1	—	1	—	—	2	—	—	—	—	—	—	4
Gregos	1	—	—	—	—	—	—	—	—	—	—	—	1
Hungaros	—	—	2	1	2	—	—	—	—	—	—	—	5
Ukranianos	—	—	1	—	—	—	—	—	—	—	—	—	1
Iugoeslávios ..	—	—	1	—	—	—	—	—	—	—	—	—	1
Letônios	—	—	1	—	—	—	—	—	2	—	1	—	4
Europeus	146	26	113	21	99	24	21	2	35	3	43	5	538
Norte Americanos	6	2	2	1	5	1	—	—	—	—	2	—	19
Uruguaios	19	12	6	6	4	1	2	1	6	1	5	2	65
Argentinos	7	8	6	6	7	2	1	1	—	—	6	1	45
Paraguaios	—	—	1	—	—	—	—	—	—	—	—	—	1
Chilenos	—	—	1	—	1	—	1	—	1	—	1	—	5
Norte e Sul Americanos .	32	22	16	13	17	4	4	2	7	1	14	3	135
Sírios	4	—	4	3	4	—	—	—	2	—	1	1	19
Japoneses	—	—	2	—	1	—	—	—	1	—	—	—	4
Asiáticos	4	—	8	3	5	—	—	—	3	—	1	1	23
TOTAL	1.049	641	903	492	874	468	623	568	870	699	1.013	833	9.033

MOVIMENTO DA POPULAÇÃO

III — EMIGRAÇÃO

2. MOVIMENTO GERAL DE SAÍDA DE PASSAGEIROS, SEGUNDO A NACIONALIDADE E O SEXO, PELO PÔRTO DE PÔRTO ALEGRE — 1940

c) Primeiro e segundo semestres (Resumo)

Nacionalidade	1.º SEMESTRE			2.º SEMESTRE			A N O		
	M.	F.	TOTAL	M.	F.	TOTAL	M.	F.	TOTAL
Brasileiros	**6.339**	**4.087**	**10.426**	**4.764**	**3.573**	**8.337**	**11.103**	**7.660**	**18.763**
Portugueses ...	183	44	227	125	10	135	308	54	362
Alemães	126	51	177	106	26	132	232	77	309
Italianos	101	33	134	69	8	77	170	41	211
Poloneses	62	11	73	45	14	59	107	25	132
Espanhois	42	13	55	28	2	30	70	15	85
Russos	22	13	35	23	5	28	45	18	63
Rumenos	21	10	31	6	3	9	27	13	40
Ingleses	18	4	22	6	2	8	24	6	30
Lituânos	13	8	21	4	—	4	17	8	25
Hungaros	11	8	19	4	1	5	15	9	24
Franceses	9	7	16	9	5	14	18	12	30
Suecos	8	5	13	4	—	4	12	5	17
Holandeses	8	3	11	5	—	5	13	3	16
Austríacos	6	3	9	10	1	11	16	4	20
Suiços	8	—	8	8	2	10	16	2	18
Estônios	4	2	6	—	—	—	4	2	6
Eslovacos	5	1	6	—	—	—	5	1	6
Iugoeslávios ..	1	3	4	1	—	1	2	3	5
Ukranianos ...	4	—	4	1	—	1	5	—	5
Letônios	2	1	3	4	—	4	6	1	7
Dinamarqueses	2	1	3	—	—	—	2	1	3
Gregos	2	1	3	1	—	1	3	1	4
Belgas	—	1	1	—	—	—	—	1	1
Europeus	**658**	**223**	**881**	**459**	**79**	**538**	**1.117**	**302**	**1.419**
Norte Americanos	35	4	39	15	4	19	50	8	58
Uruguaios	48	37	85	42	23	65	90	60	150
Argentinos	—	—	—	27	18	45	27	18	45
Peruanos	3	—	3	—	—	—	3	—	3
Paraguaios	—	—	—	1	—	1	1	—	1
Chilenos	3	—	3	5	—	5	8	—	8
Norte e Sul Americanos .	**89**	**41**	**130**	**90**	**45**	**135**	**179**	**86**	**265**
Sírios	5	6	11	15	4	19	20	10	30
Japoneses	11	1	12	4	—	4	15	1	16
Coineses	2	—	2	—	—	—	2	—	2
Asiáticos	**18**	**7**	**25**	**19**	**4**	**23**	**37**	**11**	**48**
TOTAL	**7.104**	**4.358**	**11.462**	**5.332**	**3.701**	**9.033**	**12.436**	**8.059**	**20.495**

MOVIMENTO DA POPULAÇÃO

IV — IMIGRAÇÃO E EMIGRAÇÃO

MOVIMENTO GERAL DE ENTRADA E SAÍDA DE PASSAGEIROS, POR MESES E SEMESTRES, SEGUNDO O SEXO, PELO PÔRTO DE PÔRTO ALEGRE, EM 1940

MÊSES	ENTRADAS			SAÍDAS			Excesso de entradas
	M.	F.	TOTAL	M.	F.	TOTAL	
Janeiro	1.232	858	2.090	1.084	814	1.898	192
Fevereiro	1.382	1.013	2.395	1.404	946	2.350	45
Março	1.559	959	2.518	1.336	720	2.056	462
Abril	1.674	755	2.429	1.034	554	1.588	841
Maio	1.287	786	2.073	1.280	775	2.055	18
Junho	1.117	712	1.829	966	549	1.515	314
1.° SEMESTRE	8.251	5.083	13.334	7.104	4.358	11.462	1.872
Julho	1.043	683	1.726	1.049	641	1.690	36
Agôsto	1.009	574	1.583	903	492	1.395	188
Setembro	854	512	1.366	874	468	1.342	24
Outubro	801	535	1.336	623	568	1.191	145
Novembro	1.484	1.002	2.486	870	699	1.569	917
Dezembro	1.056	906	1.962	1.013	833	1.846	116
2.° SEMESTRE	6.247	4.212	10.459	5.332	3.701	9.033	1.426
ANO	14.498	9.295	23.793	12.436	8.059	20.495	3.298

MOVIMENTO DA POPULAÇÃO

V — MOVIMENTO DE NATURALIZAÇÕES

NATURALIZAÇÕES E TÍTULOS DECLARATÓRIOS, SEGUNDO A NACIONALIDADE, O ESTADO CIVIL E O SEXO, CONFERIDOS DURANTE O ANO DE 1940

NACIONALIDADE	ESTADO CIVIL				SEXO		TOTAL
	Casado	Solteiro	Viuvo	Desquitado	Masculino	Feminino	
Alemães	—	10	—	—	10	—	10
Italianos	—	7	—	—	6	1	7
Portugueses	—	9	—	—	9	—	9
Poloneses	—	2	—	—	2	—	2
Espanhois	—	3	—	1	4	—	4
Russos	—	3	—	—	3	—	3
Suiços	1	—	—	—	1	—	1
Outras	1	12	—	—	12	1	13
TOTAIS	2	46	—	1	47	2	49

OBSERVAÇÃO — Os dados acima foram extraídos do livro de transcrição dos decretos de naturalização e títulos declaratórios remetidos ao Govêrno do Estado, dêle não constando, em regra, as naturalizações concedidas na forma do decreto-lei n.º 1.202, de 8 de abril de 1939, visto os respectivos decretos serem transmitidos pelo Ministério da Justiça diretamente às repartições de que são funcionários os naturalizados, de acôrdo com o item V da portaria 2.198, de 6 de julho de 1939, do titular daquela pasta.

M. FAZENDA
D.A. - NRA - GB
040433
COM. INVENTARIO
PORT. 114/73

Este livro deve ser devolvido na última data carimbada

Imp. Nacional —

Biblioteca do Ministério da Fazenda

2227-46 318.165
A636

Rio Grande do Sul. Dep. estadual de estatística.
AUTOR

TÍTULO
Anuário estatístico do estado. 1941.

Devolver em	NOME DO LEITOR	v. 1.