





REPÚBLICA DOS ESTADOS UNIDOS DO BRASIL

ESTADO DE PERNAMBUCO

SECRETARIA DE AGRICULTURA, INDÚSTRIA E COMÉRCIO

M. P. P.

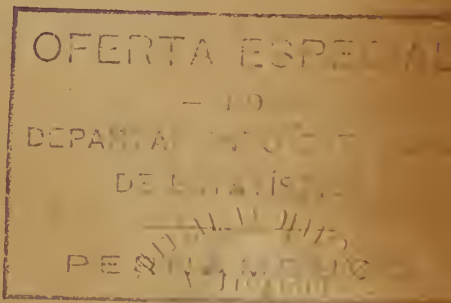


INSTITUTO BRASILEIRO DE GEOGRAFIA E ESTATÍSTICA

DEPARTAMENTO ESTADÍSTICO

ANUÁRIO ESTATÍSTICO

ANO X — 1937 — 1938




RECIFE — 1940


IMPrensa OFICIAL
Recife — 1940

2710 10 c 4/2

ANUÁRIO ESTATÍSTICO



INTRODUÇÃO



INTRODUÇÃO

O Departamento Estadual de Estatística, prosseguindo no seu programa de divulgação, lança á publicidade mais um número do Anuário Estatístico de Pernambuco, que é o correspondente ao biênio de 1937-1938 ou seja ao ano X do aparecimento dessa útil publicação.

Entrado para o prélo em outubro do ano passado, por vários motivos independentes da nossa vontade, sómente agora pôde ser entregue ao público. Dispuzesse o Departamento de Estatística ou a nossa Imprensa Oficial, de pessoal e material especializados para a confecção do nosso Anuário, e o tempo de impressão teria sido, decerto, muito reduzido, em relação ao que realmente foi gasto.

É preciso, entretanto, frisar que o Departamento de Estatística publica, continuamente, em boletins e comunicados, todas as estatísticas cuja divulgação imediata interessa ao público, sendo, assim, o seu Anuário um repositório de séries estatísticas, destinadas ás pesquisas e aos estudos de carater mais sério. Essa orientação, aliás recomendada pelo Instituto Brasileiro de Geografia e Estatística, é a vigente em todas as repartições de estatística, nacionais ou estrangeiras.

Na introdução do Anuário de 1934, tivemos oportunidade de citar alguns trechos do tratado "Estatística, Método e Aplicação" do pranteado estatístico brasileiro Bulhões Carvalho, sôbre o cuidado que deve presidir á organização de um Anuário Estatístico. Entre esses trechos o que adiante destacamos a respeito do fator pressa, é uma lição que merece ser, constantemente, considerada por todos aquêles que têm a pesada responsabilidade do preparo de um Anuário Estatístico: — "Coletando grande número de elementos e sujeitando-os á criteriosa e demorada análise, necessária ao conveniente confronto dos algarismos, não podem os Anuários ser publicados, apressadamente, com prejuizo manifesto das informações que deveriam ou poderiam fornecer. A pressa prejudica a perfeição e, no caso, quer do Anuário, quer das publicações anuais, não ha vantagem compensadora, pois sem nenhum inconveniente podem aparecer um ou dois anos após a data a que se referem. O atraso de um, dois, ou mesmo três anos, não tem, como diz Bertillon, nenhuma importancia, porquanto os algarismos pouco variam de um ano para outro; essa demora "Nunca impediu nem prejudicou um estudo sério", tornando, entretanto, "a estatística mais completa e mais exata".

Assim, o atraso de alguns mêses nenhum prejuizo traz á importancia do nosso Anuário Estatístico que mais uma vez se apresenta com novos quadros cuidadosamente levantados e com o prolongamento criterioso das séries publicadas em edições anteriores.

Os boletins, os comunicados, as informações datilografadas, distribuídas, diariamente, ao público que recorre aos serviços de estatística, hoje em número consideravel, não constituem a verdadeira finalidade das repartições de estatística. A estas cabe em primeira linha, a coor-

denação das estatísticas em todos os setores da atividade humana ou pelo menos naqueles de maior expressão, de sorte a estabelecer séries continuadas sob o mesmo critério de classificação dos dados apurados, no preparo criterioso de “coletivos” ou “amostras”, como se diz na linguagem estatística. Sem a continuidade dos levantamentos não existe propriamente estatística, porque perde esta a sua principal potência que é a previsão — a confiança no passado para o conhecimento provável de fatos futuros.

Dai, constituírem os Anuários Estatísticos a mais importante tarefa das repartições estatísticas como verdadeiros arquivos sintéticos e sistematizados dos seus levantamentos.

O Departamento Estadual de Estatística vem publicando o seu Anuário, sem interrupção desde 1928, e, não obstante as modificações que lhe têm sido introduzidas visando um feitiço mais condizente com a orientação vigente para essa classe de publicações, tem conservado as suas séries primitivas atualizando-as de sorte a formar um material capaz de indagações estatísticas. Por outro lado o agrupamento de dados segundo as zonas características da geografia do Estado, — Litoral e Mata, Agreste e Caatinga, e Sertão, sempre que possível e útil, foi observado, bem como os desdobramentos pelos municípios. Na presente edição podemos contar 74 quadros com discriminações municipais.

Infelizmente não puderam figurar nesta edição os dados do movimento do registro civil e da nupcialidade dos municípios e distritos, em 1938, já tabelados; estas estatísticas apuradas pela primeira vez no Estado, só ficaram prontas após a impressão da parte, — situação demográfica. É pensamento nosso, divulgá-las em outra publicação.

Entregando ao público mais esta contribuição do Departamento Estadual de Estatística, resta-nos agradecer ao Exmo. Sr. Interventor Federal e ao Exmo. Sr. Secretário de Agricultura, todo o prestígio e apoio moral e material, que tem sido dado aos nossos serviços de estatística, e igualmente ao nosso Instituto Brasileiro de Geografia e Estatística, do qual recebemos a orientação técnica para a tarefa que nos cumpre realizar como modesto servidor da estatística nacional.

Recife, 30 de Julho de 1940.

Paulo Pimentel
Diretor

SITUAÇÃO FÍSICA

ÂMBITO GEOGRÁFICO

I — Posição e extensão

1 — Posição dos pontos extremos do Estado

Lados	Pontos	Coordenadas geográficas.	
		Latitude S.	Longitude W. Grw.
Norte.....	Divisa com Paraíba ao norte de São José do Egito	7°17'00"	37°13'18"
Sul	Rio São Francisco a montante de Petrolina ...	9°27'30"	40°38'18"
Este.....	Ponta de Pedras.....	7°34'51"	34°45'54"
Oeste.....	Encontro das divisas com o Piauí e Baía...	8°40'30"	41°20'00"

N — Os dados foram deduzidos da Carta do Centenário, ao milionésimo.

2 — Distância entre as posições extremas do Estado

Direção	Valores extremos	Diferença em ângulo	Distância em Km.
NS	7°17'00" 9°27'30"	2°10'30"	241
EW	34°45'54" 41°20'00"	6°34'06"	724

3 — Extensão da linha divisória e sua distribuição

Lados	Unidades confrontantes	Extensão da linha divisória	
		Km.	o/o
Norte.....	Ceará.....	240	10,2
Norte.....	Paraíba.....	707	30,1
Este.....	Oceano Atlântico.....	187	8,0
Sul.....	Alagoas.....	415	17,7
Sul.....	Baía.....	603	25,7
Oeste.....	Piauí.....	195	8,3
Total.....		2.347	100,0/o

4 — Posição e distância das sedes municipais em relação ao Recife

Sédes municipais	Direção	Posição					
		Distância			A estação férrea mais próxima da sede Km.		
		Em linha réta Km.	Em est. de rodag. Km.	Em est. de ferro Km.			Distância
Afogados da Ingazeira.	W.	303	413			62	Alagôa de Baixo
Água Preta	S. W.	93	137			12	Joaquim Nabuco
Águas Belas	W. S. W.	275	370			110	Garanhuns
Alagôa de Baixo	W.	267	341	330			<u>a</u>
Aliança	N. W.	66	85	97			<u>a</u>
Altinho	W. S. W.	139	163			28	Caruarú
Amarají	W. S. W.	73	78			13	Ilha das Flores
Angelim	(1) W. S. W.	190	272	243			<u>a</u>
Barciros	S. S. W.	91	113	142			<u>a</u>
Bebedouro	W. S. W.	125	163			25	Caruarú
Belém	W.	455	539			250	Alagôa de Baixo
Belmonte		433	734			201	Alagôa de Baixo
Bélo Jardim	W.	173	199	196			<u>a</u>
Bezerras	W. S. W.	100	111	112			<u>a</u>
Bãa Vista	W.	549	683			393	Rio Branco
Budocó (ex-Grauíto)	W.	562	651			336	Alagôa de Baixo
Bom Consêlho	W. S. W.	236	308			49	Garanhuns
Bom Jardim	W. N. W.	85	105	113			<u>a</u>
Bonito	W. S. W.	104	144			31	Bezerras
Buíque	W. S. W.	257	313			28	Rio Branco
Cabo	S. W.	28	29	31			<u>a</u>
Cabrobó	W.	485	593			313	Rio Branco
Cauhotinho	W. S. W.	169	229	228			<u>a</u>
Carpina (ex-Floresta dos Leões)	N. W.	48	54	60			<u>a</u>
Caruarú	W.	125	143	139			<u>a</u>
Catende	S. W.	107	151	142			<u>a</u>
Correntes	S. W.	201	306			43	Garanhuns
Custódia	W.	300	361			47	Alagôa de Baixo
Escada	S. W.	51	58	58			<u>a</u>
Exú (ex-Novo Exú)	W.	536	864			340	Alagôa de Baixo
Fiôres	W.	342	427			102	Alagôa de Baixo
Floresta	W.	418	489			200	Rio Branco
Gamaleira	S. W.	77	97	96			<u>a</u>
Garanhuns	W. S. W.	201	259	371			<u>a</u>
Glória do Gontá	W.	45	69			19	Vitória
Goiana	N.	58	67			16	Baraúna
Gravatá	W. S. W.	79	88	89			<u>a</u>
Igarassú (ex-Iguarassú)	N.	25	29				<u>a</u>
Ipojuca	S. S. W.	41	44			12	Mercês
Ipanema (ex-Pacaratú)	W. N. W.	395	504			183	Rio Branco
Jaboão	W. S. W.	15	18	16			<u>a</u>
João Alfredo	W. N. E.	86	—			—	Limoeiro
Jurema	W. S. W.	150	200			21	Cauhotinho
Lagôa dos Gatos (ex-Frei Caneca)	W. S. W.	125	170			26	Catende

^a A estação férrea é localizada na própria sede.

(1) A estação de Angelim tem o nome de Sigismundo Gonçalves.

4 — Posição e distância das sédes municipais em relação ao Recife

Sédes municipais	Posição						
	Direção	Distância				A estação férrea mais próxima da séde Km.	
		Em linha réta Km.	Em est. de rodag. Km.	Em est. de ferro Km.	Distância	Estação	
Limoeiro.....	W. N. W.	67	77	83		<u>a</u>	
Macapá(ex-São Vicent.)	N. W.	80	121		25	Timbaúba	
Madre de Deus(ex-Brejo da Madre de Deus)...	W.	165	218		27	Bélo Jardim	
Maraial.....	S.	124	174	163		<u>a</u>	
Morceno (ex-Morenos)..	W. S. W.	26	28	27		<u>a</u>	
Moxotó.....	W. S. W.	293	348		73	Rio Branco	
Nazaré.....	N. W.	55	65	72		<u>a</u>	
Olinda.....	N. N. E.	6	6				
Ouricuri.....	W.	373	657		365	Alagôa de Baixo	
Palmares.....	S. W.	100	132	125		<u>a</u>	
Panelas.....	W. S. W.	128	193		19	São Benedito	
Paudalho.....	N. W.	38	42	49		<u>a</u>	
Paulista.....	N.	14	16				
Pedra.....	W.	235	284		22	Rio Branco	
Pesqueira.....	W.	205	233	228		<u>a</u>	
Petrolina.....	W.	634	854		542	Rio Branco	
Queimadas.....	W. N. W.	90	108		10	Bom Jardim	
Quipapá.....	W. S. W.	151	200	197		<u>a</u>	
Recife.....	0	0	0	0	0	0	
Ribeirão.....	S. W.	69	89	87		<u>a</u>	
Rio Branco.....	W.	240	274	269		<u>a</u>	
Rio Formoso.....	S. S. W.	69	86		14	Cocaú	
Salgueiro.....	W.	466	534		231	Alagôa de Baixo	
São Bento.....	W. S. W.	183	224		21	Bélo Jardim	
São Caetano.....	W.	142	164	161		<u>a</u>	
São Gonçalo.....	W.	630	735		446	Alagôa de Baixo	
São Joaquim.....	W. S. W.	110	126		34	Bezerros	
São José do Egito....	W. N. W.	270	464		89	Alagôa de Baixo	
São Lourenço (ex-São Lourenço da Mata)...	N. W.	19	22	25		<u>a</u>	
Serra Talhada (ex-Vila Béla).....	W.	380	440		132	Alagôa de Baixo	
Serrinha.....	W.	485	646		291	Rio Branco	
Sirinhaém.....	S. S. W.	60	74		41	Escada	
Surubim.....	W. N. W.	100	126		22	Bom Jardim	
També (ex-Itambé)....	N. N. W.	77	94		30	Pureza	
Taquaritinga.....	W.	130	195		52	Caruarú	
Timbaúba.....	N. W.	83	104	118		<u>a</u>	
Triunfo.....	W.	359	447		123	Alagôa de Baixo	
Vertentes.....	W.	120	180		57	Caruarú	
Vicência.....	N. W.	70	77		24	Nazaré	
Vitória.....	W. N. W.	46	51	51		<u>a</u>	

a A estação férrea é localizada na própria séde.

5 — Coordenadas e altitudes exatas ou aproximadas das sédes municipais

N.º de ordem	Sédes municipais	Coordenadas		Altitudes
		Latitude Sul	Longitude W. Grw.	Mi.
1	Afogados da Ingazeira.....	7º 44'	37º 38'	555
2	Água Preta.....	8º 42'	35º 29'	90
3	Águas Belas.....	9º 7'	37º 10'	390
4	Alagôa de Baixo.....	8º 5'	37º 16'	360
5	Aliança.....	7º 35'	35º 15'	59
6	Altinho.....	8º 30'	36º 4'	470
7	Amaragi.....	8º 24'	35º 27'	—
8	Angelim.....	8º 53'	36º 18'	—
9	Barreiros.....	8º 49'	35º 13'	18
10	Bebedouro.....	8º 27'	35º 48'	435
11	Belém.....	8º 45'	38º 59'	305
12	Belmonte.....	7º 51'	38º 49'	460
13	Belo Jardim.....	8º 22'	36º 27'	605
14	Bezerros.....	8º 15'	35º 47'	465
15	Bôa Vista.....	8º 49'	39º 49'	345
16	Bodoó (ex-Granito).....	7º 48'	39º 56'	—
17	Bom Conselho.....	9º 10'	36º 43'	660
18	Bom Jardim.....	7º 48'	35º 37'	315
19	Bonito.....	8º 29'	35º 44'	445
20	Buíque.....	8º 37'	37º 9'	805
21	Cabo.....	8º 15'	35º 3'	15
22	Cabrobó.....	8º 31'	39º 20'	305
23	Canhotinho.....	8º 53'	36º 12'	530
24	Carpina (ex-Floresta dos Leões).....	7º 51'	35º 16'	310
25	Caruarú.....	8º 18'	36º 0'	550
26	Catende.....	8º 40'	35º 41'	153
27	Correntes.....	9º 8'	36º 22'	420
28	Custódia.....	8º 6'	37º 39'	530
29	Escada.....	8º 22'	35º 14'	130
30	Exú (ex-Novo Exú).....	7º 30'	39º 43'	510
31	Flôres.....	7º 52'	37º 59'	460
32	Floresta.....	8º 36'	38º 36'	183
33	Gamelceira.....	8º 35'	35º 22'	90
34	Garanhuns.....	8º 54'	36º 24'	870
35	Glória do Goitá.....	8º 1'	35º 18'	140
36	Goiana.....	7º 34'	35º 00'	20
37	Gravatá.....	8º 13'	35º 35'	460
38	Igarassú (ex-Iguarassú).....	7º 50'	34º 55'	20
39	Ipojuca.....	8º 22'	35º 3'	55
40	Itaparica (ex-Tacaratu).....	9º 4'	38º 19'	270
41	Jaboatão.....	8º 7'	35º 2'	45
42	João Alfredo.....	7º 51'	35º 39'	—
43	Jurema.....	8º 43'	36º 6'	—
44	Lagôa dos Gatos (ex-Frei Caneca).....	8º 40'	35º 53'	445

5 — Coordenadas e altitudes exatas ou aproximadas das sédes municipais

N.º de ordem	Sédes municipais	Coordenadas		Altitudes
		Latitude Sul	Longitude W. Grw.	Mt.
45	Limoeiro.....	7º 53'	35º 28'	143
46	Macapá (ex-São Vicente).....	7º 32'	35º 27'	—
47	Madre de Deus (ex-Brejo da Madre de Deus)..	8º 9'	36º 22'	625
48	Maraial.....	8º 44'	35º 49'	215
49	Moreno (ex-Morenos).....	8º 9'	35º 7'	85
50	Moxotó.....	8º 42'	37º 30'	442
51	Nazaré.....	7º 42'	35º 13'	60
52	Olinda.....	8º 1'	34º 51'	31
53	Ouricuri.....	7º 54'	40º 5'	430
54	Palmares.....	8º 41'	35º 33'	120
55	Panelas.....	8º 40'	35º 59'	445
56	Paudalho.....	7º 55'	35º 11'	70
57	Paulista.....	7º 56'	34º 53'	10
58	Pedra.....	8º 32'	36º 58'	615
59	Pesqueira.....	8º 24'	36º 46'	636
60	Petrolina.....	9º 24'	40º 29'	372
61	Queimadas.....	7º 45'	35º 38'	385
62	Quipapá.....	8º 51'	36º 1'	490
63	Recife.....	8º 4'	34º 53'	3
64	Ribeirão.....	8º 31'	35º 21'	96
65	Rio Branco.....	8º 25'	37º 3'	665
66	Rio Formoso.....	8º 38'	35º 8'	20
67	Salgueiro.....	8º 4'	39º 6'	405
68	São Bento.....	8º 31'	36º 29'	630
69	São Caetano.....	8º 20'	36º 10'	550
70	São Gonçalo.....	7º 33'	40º 34'	620
71	São Joaquim.....	8º 26'	35º 50'	400
72	São José do Egito.....	7º 29'	37º 15'	530
73	São Lourenço (ex-São Lourenço da Mata)....	7º 59'	35º 2'	32
74	Sirinhaém.....	8º 34'	35º 6'	60
75	Serra Talhada (ex-Vila Béla).....	8º 1'	38º 20'	435
76	Serrinha.....	7º 57'	39º 17'	425
77	Surubim.....	7º 50'	35º 47'	380
78	També (ex-Itambé).....	7º 24'	35º 8'	190
79	Taquaritinga.....	7º 53'	36º 3'	410
80	Timbaúba.....	7º 32'	35º 21'	100
81	Triunfo.....	7º 51'	38º 8'	1.060
82	Vertentes.....	7º 53'	36º 0'	416
83	Vicência.....	7º 39'	35º 21'	—
84	Vitória.....	8º 10'	35º 17'	165

6 — Distribuição das sedes dos municípios segundo a posição geográfica

Latitude sul	N.º de sedes	Long. W. Grw.	N.º de sedes
7º 20' a 7º 30'	3	34º 30' a 35º	5
7º 30' a 7º 40'	6	35º a 35º 30'	24
7º 40' a 7º 50'	7	35º 30' a 36º	16
7º 50' a 8º	13	36º a 36º 30'	11
8º a 8º 10'	11	36º 30' a 37º	4
8º 10' a 8º 20'	5	37º a 37º 30'	6
8º 20' a 8º 30'	10	37º 30' a 38º	3
8º 30' a 8º 40'	12	38º a 38º 30'	3
8º 40' a 8º 50'	8	38º 30' a 39º	3
8º 50' a 9º	4	39º a 39º 30'	3
9º a 9º 10'	4	39º 30' a 40º	3
9º 24'	1	40º a 40º 30'	2
		40º 30' a 41º	1
	84		84

7 — Distribuição dos municípios, segundo as áreas e das sedes municipais, segundo as altitudes

Áreas Km²	N.º de Municípios	Altitude Mt.	N.º de sedes
100 a 200	8	0 a 50	10
200 a 300	12	50 a 100	10
300 a 400	8	100 a 150	4
400 a 500	13	150 a 200	4
500 a 600	3	200 a 250	1
600 a 700	3	250 a 300	1
700 a 800	2	300 a 350	5
800 a 900	1	350 a 400	6
900 a 1.000	4	400 a 450	12
1.000 a 2.000	13	450 a 500	6
2.000 a 3.000	10	500 a 550	6
3.000 a 4.000	1	550 a 600	1
4.000 a 5.000	3	600 a 650	6
5.000 a 6.000	1	650 a 700	2
6.000 a 7.000	1	800 a 1.000	3
8.946	1		
	84		77

Nota: Não há dados sobre a altitude de 7 sedes municipais.

8 — Área territorial e sua distribuição

Especificação	Área			
	Km. ²	o/o		
Área territorial....	Do Estado	99.254	100,0	
	Do município da Capital (Recife).....	180	0,2	
Distribuição da área do Estado	Segundo as bacias hidrográficas (1)	Bacia do nordeste	31.750	32,0
		Bacia do São Francisco	67.504	68,0
	Segundo o revestimento florístico (2)	Matas.	28.305	28,5
		Campos.....	1.103	1,2
		Cerrados.....	—	—
		Catingas.....	65.802	66,1
Vegetação litorânea		4.044	4,2	
Pantaneais	—	—		
Campos inundáveis	—	—		

(1) Distribuição de bacias adotada pelo Serviço de Aguas do Departamento Nacional da Produção Mineral do Ministério da Agricultura.

(2) De acordo com o «Mapa Fitogeográfico do Brasil» na escala 1/4.500.000, publicado em 1926, pelo Museu Nacional e organizado por J. Cesar Diogo.

9 — Área comparada com as dos mais Estados e percentagem sobre a do Brasil

Estados	Área em Km. ²		Estados	Área em Km. ²	
	Absoluta	o/o s/a do Brasil		Absoluta	o/o s/a do Brasil
Alagoas	28 571	0,34	Paraíba	55.920	0,66
Amazonas.....	1.825.997	21,50	Paraná.	199.897	2,35
Báia	529 379	6,23	Pernambuco.....	99.254	1,17
Ceará	148.591	1,75	Piauí	245.582	2,89
Distrito Federal	1.167	0,01	Rio de Janeiro....	42.404	0,50
Espírito Santo	44 684	0,53	Rio Grande do Norte...	52.411	0,62
Goiás	660.193	7,57	Rio Grande do Sul....	285.289	3,36
Maranhão	346.217	4,08	Santa Catarina	94.998	1,12
Mato Grosso	1.477.041	17,39	São Paulo.	247.239	2,91
Minas Gerais.....	593 810	6,99	Sergipe.....	21.552	0,25
Pará.....	1.862.966	16,04	Território do Acre.....	148.027	1,74

Brasil..... } Absoluta 8.511.189
 } Relativa o/o 100,0

II — Hidro

1 — Principais rios

Bacia do

Denominação	Origem	Direção
1 Goiana.	Formado pelos rios Capibaribe-Mirim e Tracunhaém. (1)	W—E
2 Caga-Fôgo	Vila do Chã do Estevam no município de Igarassú.	W—E
3 Igarassú.. (ex-Iguarassú).....	Engenho Utinga, no município de Igarassú.	W—E
4 Beberibe.....	Lugar Cabeça de Cavallo, no município de Paulista.	W—E
5 Capibaribe	Lagôa das Estacas, no município da Madre de Deus (ex-Brejo da Madre de Deus)	W—E
6 Jabotão.....	Engenho Pacas, no município da Vitória.	W—E
7 Pirapama	Engenho Várzea Grande, no município da Vitória.	W—E
8 Ipojuca	Lagôa do Crispim, na serra de Páu Darco, no município de Rio Branco.	W—E
9 Mirepe.....	Ipojuca.	W—E
10 Sirinhaém	Lagôa do Retiro, no município dos Bezzeros.	W—E
11 Una	Localidade Nova, no município de Pesqueira.	W—E
12 Persinunga.....	Engenho Bemfica, no município dos Barreiros.	W—E
Bacia do		
13 Pontal.....	Serra dos Dois Irmãos, nos limites do município de Petrolina, com o Estado do Piauí.	W—SE
14 Garça.....	Serra dos Dois Irmãos, nos limites do município de Ouricuri, e o Estado do Piauí.	W—SE
15 Brígida	Serra do Araripe, no município de Exú, (ex-Novo Exú.)	N—S
16 Terra Nova.....	Formados pelos rios Traíras e Salgueiro.	N—S
17 Pajeú.....	Lagôa do Freire, no município de São José do Egito.	NE—S
18 Moxotó	Serra de Jabitacá, nos limites com o Estado da Paraíba, no município de Alagôa de Baixo.	N—S

(1) O Capibaribe-Mirim nasce na Serra de Pirauá, no município de Macapá; tem També, Aliança e Goiana. O Rio Tracunhaém tem 100 quilômetros de curso e nasce no cin, Nazaré, Aliança e Goiana.

grafia
de Pernambuco

Atlântico

Extensão Km.	Municípios banhados	Municípios onde desagúa
20	Goiana.	Entre o município de Goiana e o Estado da Paraíba.
25	Igarassú.	Canal da Santa Cruz, no município de Igarassú.
30	Paulista e Igarassú.	Canal da Santa Cruz, no município de Igarassú.
30	Paulista, Recife e Olinda.	Cidade do Recife.
250	Madre de Deus, Taquaritinga, Vertentes, Caruarú, Surubim, Limoeiro, Carpina, Páudalho, São Lourenço e Recife.	Cidade do Recife.
40	Vitória, Cabo, Moreno e Jaboatão.	Barra de Jangadas, entre os municípios do Cabo e Jaboatão.
40	Vitória, Escada e Cabo.	Barra de Jangadas, entre os municípios do Cabo e Jaboatão.
500	Rio Branco, Pesqueira, Belo Jardim, São Caetano, Caruarú, Bezerros, Gravatá, Amarají, Vitória, Escada e Ipojuca.	Barra do Suape, entre os municípios do Cabo e Ipojuca.
33	Ipojuca.	Barra do Suape, no município de Ipojuca
120	Bezerros, Bonito, Amarají, Ribeirão, Agua-Prêta, Gameleira e Rio Formoso.	Sirinhaém e Ipojuca.
200	Pesqueira, São Bento, Altinho, Bebedouro, Panelas, São Joaquim, Frei Carneca, Bonito, Catende, Palmares, Água Prêta e Barreiros.	Abreu do Una, no município dos Barreiros.
15	Barreiros.	Ao S. de Puirá-Assú, (ex São José da Corôa Grande), nos limites com o E. Alagôas

São Francisco

200	Petrolina e Bôa-Vista.	Defronte á ilha de Pontal, entre os municípios de Petrolina e Bôa-Vista.
180	Ouricuri, Petrolina e Bôa-Vista.	Ao sul da Vila de Carnaíba, no município de Bôa-Vista.
200	Exú, Bodocó, Serrinha, Ouricuri, Bôa-Vista e Cabrobó.	Nos limites dos municípios de Cabrobó e Bôa-Vista.
50	Serrinha, Salgueiro, e Cabrobó.	Entre as ilhas de Assunção e Varzea, no município de Cabrobó.
438	São José do Egito, Afogados da Ingazeira, Flôres, Serra Talhada, Belmonte e Floresta.	Entre as localidades de Soórado e Barra, no município de Floresta.
200	Alagôa de Baixo, Custódia, Moxotó e Itaparica.	Acima 12 quilômetros da cachoeira de Paulo Afonso, no município de Itaparica. (ex—Tacarató.)

um curso de 100 quilômetros e banha os municípios de Macapá. (ex—São Vicente,) Timbaúba, município de Surubim. Banha os municípios de Queimadas, Bom Jardim, Limoeiro, Vicen

2 — Principais quedas d'água estudadas

Rios formadores	Quedas d'água	Vertentes	Municípios	Distrito	Descarga Lt./Sg.	Desnivel Mt.	Potência H. P.	Distância á sede do município Km.	Distância á sede do distrito Km.	Aproveitamento
Sirinhaém...	Furada	Sirinhaém	Água Prêta	1.º	4.000	38	1.520	30	30	—
Sirinhaém...	Páu Sangue.	Sirinhaém	Gameleira	1.º	7.000	15	1.020	18	18	—
Sirinhaém...	Sapucaia	Sirinhaém	Sirinhaém	—	9.000	17	1.530	—	—	—
Sirinhaém...	Alegre	Sirinhaém	Gameleira	1.º	2.940	12	353	18	18	Usina Cach. Lisa-Luz e Força
Sirinhaém...	Angelim	Sirinhaém	Bonito	—	1.000	80	800	40	—	Não é aproveitada
Sirinhaém...	Ilha de Flores	Sirinhaém	Bonito	—	1.200	5,5	<u>a</u> 75	41	—	Usina Pedrosa (Siqueira Cavalcanti & Irmãos)
Ipojuca	Maranhão	Ipojuca	Ipojuca	1.º	6.000	<u>a</u> 27	1.600	12	—	—
Ipojuca	Urubú	Ipojuca	Vitória	3.º	—	—	{ <u>a</u> 1.400	24	26	—
Pirapama	Cachoeirinha	Pirapama	Vitória	3.º	600	70	420	16	32	Não é aproveitada
Pirapama	José Rufino.	Pirapama	Cabo	1.º	1.450	14	203	5	5	Cotonificio José Rufino
Pirapama	Pirapama	Pirapama	Escada	1.º	900	57	513	12	12	Cia. Pirapama e Luz das cidades, Escada e Vitória
Amaraji	Bastiões	Sirinhaém	Ribeirão	1.º	—	—	—	4	4	Usina Estreliana
Jaboatão	Taquari	Jaboatão	Vitória	3.º	—	—	—	18	28	—
Mandaú	Escada	Mandaú	Correntes	1.º	—	60	—	9	9	—
Riacho Una . . .	Lage Una	Una	Água Prêta	1.º	—	—	—	8	8	—
Riacho Camevou	Humaitá	Una	Palmares	4.º	600	120	700	24	12	Usina Pedrosa (Siqueira Cavalcanti & Irmãos)
Riacho Verde	Pedra Redonda	Una	Bonito	—	—	40	—	18	—	—
Riacho Mariquita	Mariquita	Ipojuca	Amaraji	—	250	—	<u>a</u> 450	—	—	Aproveit. pela Emp. Cia. Agrícola União Ind. de Pernambuco
Manassú	Cascata	Jaboatão	Jaboatão	1.º	—	—	—	—	—	Great Western
Riacho Colônia	Colônia	Pirangí	F. Canecá	—	116	177	205	—	—	—
São Francisco	Itaparica	São Francisco	Itaparica	2.º	1.000	23	230	23	3	S. A. Ind. Past. do S. Francisco

^a Estimativa.

III — Climatologia

1 — Resumo das observações nas estações climatológicas de Pernambuco, em 1936

Estações	Pres- são baro- métrica a zero	Temperatura á sombra Gráus centígrados				Humidade do ar		Vento			Nebulo- sidade média 0-10	Evapo- ração m/m total	Chuva em m/m	
		Média das máxi- mas	Média das míni- mas	Maior máxi- ma	Menor míni- ma	Ten- são do vapor	Humi- dade relati- va	Direção pre- dominante		Velo- cidade m/s			Maior chuva em 24 horas	Altura total
								1.ª	2.ª					
Correntes.	728,5	28,2	17,7	31,2	15,6	18,0	83,0	SE	C	2,2	6,1	1979,8	62,1	886,0
Fernando de No- ronha..	752,6	28,5	23,7	29,5	21,6	18,8	76,0	SE	E	8,1	4,6	1237,0	67,0	147,5
Gara- nhuns..	692,2	26,9	16,7	29,2	15,4	14,7	80,2	SE	E	4,1	8,2	—	50,4	863,6
Goiana...	761,0	30,3	19,0	32,7	18,3	18,7	73,0	E	N	1,6	4,1	—	286,2	3114,2
Nazaré...	754,6	30,2	19,8	32,2	17,8	18,0	19,7	C	SE	1,5	5,2	1116,3	69,0	1177,3
Olinda...	757,2	28,9	23,6	30,0	21,3	19,5	77,8	SE	E	3,1	6,0	1198,7	170,1	1560,3
Pesqueira.	703,1	29,2	17,7	33,3	15,9	14,8	72,4	SE	S	3,1	6,6	1157,1	62,0	646,4
Tapacurá.	754,0	29,5	20,7	31,9	17,5	17,6	79,0	C	SE	1,4	5,8	—	70,8	1270,4

2 — Resumo das observações nas estações climatológicas de Pernambuco, em 1937

Estações	Pres- são baro- métrica a zero	Temperatura á sombra Gráus centígrados				Humidade do ar		Vento			Nebulo- sidade média 0-10	Evapo- ração m/m total	Chuva em m/m	
		Média das máxi- mas	Média das míni- mas	Maior máxi- ma	Menor míni- ma	Ten- são do vapor	Humi- dade relati- va	Direção pre- dominante		Velo- cidade m/s			Maior chuva em 24 horas	Altura total
								1.ª	2.ª					
Correntes.	727,9	28,3	18,5	31,2	16,4	—	—	SE	C	2,4	6,8	2035,8	63,9	1019,5
Fernando de No- ronha..	752,3	28,6	23,9	29,6	22,2	—	—	E	E	7,9	4,9	1150,1	108,7	1092,9
Gara- nhuns.	691,6	26,3	16,8	29,4	15,3	—	—	E	SE	3,5	7,6	—	61,0	951,6
Goiana...	760,6	30,3	20,2	31,9	18,6	—	—	C	E	1,4	4,5	—	142,2	2175,9
Nazaré...	754,3	30,5	20,8	32,7	19,2	—	—	C	SE	8,0	4,8	1111,9	79,5	844,1
Olinda...	757,1	29,1	23,8	30,3	20,8	—	—	SE	SE	3,5	5,9	1133,8	154,0	1382,2
Pesqueira.	703,7	29,1	17,8	32,1	15,8	—	—	SE	E	3,6	6,6	1093,3	66,0	746,6
Tapacurá.	753,9	30,3	20,3	32,1	17,9	—	—	C	SE	1,6	6,0	—	68,0	987,1

3 — Resumo das observações em Fernando de Noronha

Latitude: 3° 50' 24" S. — Longitude: 32° 24' 48" W. Grw. Altitudes: { Estação (H) = 105,00m
Cuba do Barômetro (Hb) = 106,00m

Anos	Pres-são barométrica a zero	Temperatura á sombra Gráus centígrados				Humidade do ar		Vento		Nebulosidade média 0-10	Evaporação m/m total	Chuva em m/m		
		Média das máximas	Média das mínimas	Maior máxima	Menor mínima	Ten-são do vapor	Humidade relativa	Direção predominante				Velocidade m/s	Maior chuva em 24 horas	Altura total
								1.ª	2.ª					
1924....	752,3	27,6	24,1	30,2	21,1	20,5	83,2	E—SE	7,4	5,6	1060,5	125,0	2308,5	
1925....	752,7	27,6	24,1	29,7	21,6	20,0	81,7	E—SE	5,5	5,2	1293,4	95,0	1134,4	
1926....	752,6	27,9	23,9	30,3	21,1	19,6	78,9	SE—E	7,0	4,8	1486,6	163,5	1898,8	
1927....	759,6	28,4	23,2	31,8	17,8	—	83,7	SE—NE	2,6	4,4	—	86,2	1330,4	
1928....	752,7	27,3	24,1	29,1	20,6	—	79,8	E—SE	6,2	5,4	—	35,9	712,3	
1929....	752,2	27,7	24,0	30,0	21,3	19,5	80,6	E—SE	5,1	6,1	1041,8	105,0	2396,1	
1930....	—	28,5	24,3	30,7	21,2	—	—	—	—	—	894,4	40,0	647,5	
1931..(1)	1002,3	28,0	24,4	30,7	21,3	—	78,8	E	7,4	6,8	—	73,2	1502,0	
1932....	752,6	—	—	—	—	—	—	E—SE	8,8	5,7	—	51,8	509,3	
1933.. a	752,1	27,9	23,8	30,5	20,7	20,0	81,2	E SE	8,0	5,9	992,1	122,5	1931,3	
1934.. a	752,3	28,2	23,7	30,2	21,7	19,4	79,1	E SE	7,9	5,9	1007,0	129,4	2085,0	
1935.. a	792,2	28,3	23,5	30,9	25,5	19,5	79,6	E SE	9,1	5,5	990,7	76,9	2012,6	
1936.. a	752,6	28,5	23,7	29,5	21,6	18,8	76,0	SE E	8,1	4,6	1237,0	67,0	747,5	
1937.. a	752,3	28,6	23,9	29,6	22,2	—	—	E E	7,9	4,9	1150,1	108,7	1092,9	

4 — Resumo das observações em Olinda

Latitude: 8° 01' 00" S. Longitude: 34° 51' 00" W. Grw. Altitudes: { Estação (H) = 54,54m
Cuba do Barômetro (Hb) = 61,85m

Anos	Pres-são barométrica a zero	Temperatura á sombra Gráus centígrados				Humidade do ar		Vento		Nebulosidade média 0-10	Evaporação m/m total	Chuva em m/m		
		Média das máximas	Média das mínimas	Maior máxima	Menor mínima	Ten-são do vapor	Humidade relativa	Direção predominante				Velocidade m/s	Maior chuva em 24 horas	Altura total
								1.ª	2.ª					
1924....	758,2	28,7	23,3	33,4	19,0	21,9	88,7	SE — NE	3,2	5,0	972,7	122,4	1802,5	
1925....	759,8	28,2	23,0	30,8	19,4	20,1	83,3	NE — NE	2,8	4,4	450,8	84,0	1411,7	
1926....	760,1	28,6	23,6	31,2	18,3	20,4	81,7	NE — SE	2,7	4,0	856,8	116,6	1214,8	
1927....	752,4	28,8	23,1	29,9	21,0	21,6	87,5	SE — E	8,2	6,8	2598,1	103,7	1049,7	
1928....	759,9	—	—	—	—	—	—	SE — C	2,5	4,8	—	63,6	1017,9	
1929....	759,5	28,6	23,3	32,2	18,2	20,5	83,1	SE {E-S-SE}	2,4	5,5	1005,9	80,9	1456,0	
1930....	760,1	28,6	23,4	31,3	18,4	20,0	81,3	SE {E C}	2,4	5,8	943,0	133,9	1593,8	
1931..(1)	1013,1	28,6	23,7	32,3	19,7	—	81,0	SE	2,6	5,8	—	82,6	1665,0	
1932....	760,0	28,4	—	31,4	—	19,8	80,6	SE — C	2,3	5,7	948,0	135,2	1516,1	
1933.. a	759,8	28,5	23,4	31,2	19,2	18,8	80,6	SE C	2,3	6,5	850,2	228,3	1921,0	
1934.. a	—	28,5	22,9	31,3	18,6	19,9	82,1	SE C	2,6	7,0	967,8	150,1	2136,0	
1935.. a	757,0	29,0	23,4	32,4	18,2	20,4	81,8	SE E	2,7	6,6	975,9	102,0	1746,2	
1936.. a	757,2	28,9	23,6	30,0	21,3	19,5	77,8	SE E	3,1	6,0	1198,7	170,1	1560,3	
1937.. a	757,1	29,1	23,8	30,3	20,8	—	—	SE SE	3,5	5,9	1133,8	154,0	1382,2	

(1) Pressão em mb.

a A coluna «direção predominante» foi subdividida em 1.ª e 2.ª

5 — Resumo das observações em Goiana

Latitude: 7° 34' 00" S. — Longitude: 35° 02' 21" W. Grw. Altitudes: { Estação (H) = 18,00m
Cuba do Barômetro (Hb) = 18,00m

Anos	Pres- são baro- métrica a zero	Temperatura á sombra Gráus centígrados				Humidade do ar		Vento		Nebulo- sidade média 0-10	Eva-po- ração m/m total	Chuva em m/m		
		Média das máxi- mas	Média das míni- mas	Maior máxi- ma	Menor míni- ma	Ten- são do vapor	Humi- dade relati- va	Direção pre- dominante				Velo- cidade m/s	Maior chuva em 24 horas	Altura total
								1.a	2.a					
1924....	760,6	—	18,5	—	14,2	19,9	84,2	SW— S	1,6	6,0	—	95,4	1833,5	
1925....	760,8	29,7	17,3	32,0	15,0	19,5	81,9	E — S	1,6	5,0	—	85,8	1477,4	
1926....	760,8	39,9	19,0	34,1	15,0	19,2	80,2	C — S	1,6	4,6	—	79,0	1396,8	
1927....	761,0	30,2	18,3	33,5	16,0	—	81,5	C — S	2,1	5,7	—	81,8	1649,2	
1928....	761,3	30,4	19,0	34,3	16,0	—	80,8	C — S	2,3	5,3	—	148,2	1450,6	
1929....	—	30,3	19,2	—	15,8	19,5	80,6	C — S	2,1	5,6	—	164,9	2299,1	
1930....	761,4	—	—	—	—	—	—	C — S	2,3	5,5	—	95,2	1725,0	
1931..(1)	1015,2	—	18,9	—	16,8	—	79,8	C — E	1,2	5,2	—	145,4	2885,9	
1932....	761,3	29,9	18,5	33,1	15,6	18,9	80,2	—	—	4,6	—	198,4	2595,6	
1933.. a	760,7	29,8	18,9	33,1	16,8	18,9	79,6	E —	—	1,4	—	144,5	2894,3	
1934.. a	760,8	29,7	18,9	32,6	16,4	19,0	80,1	E C	1,3	4,5	—	182,8	2975,0	
1935.. a	760,8	30,3	19,1	33,8	15,4	19,2	79,7	E S	1,4	4,3	—	142,4	2766,9	
1936.. a	761,0	30,3	19,0	32,7	18,3	19,7	73,0	E N	1,6	4,1	—	286,2	3114,2	
1937.. a	760,6	30,3	20,2	31,9	18,6	—	—	C E	1,4	4,5	—	142,2	2175,9	

6 — Resumo das observações em Tapacurá

Latitude: 8° 03' 40" S — Longitude: 35° 09' 25" W Grw. Altitudes: { Estação (H) = 101,50m
Cuba do Barômetro (Hb) = 103,30m

Anos	Pres- são baro- métrica a zero	Temperatura á sombra Gráus centígrados				Humidade do ar		Vento		Nebulo- sidade média 0-10	Eva-po- ração m/m total	Chuva em m/m		
		Média das máxi- mas	Média das míni- mas	Maior máxi- ma	Menor míni- ma	Ten- são do vapor	Humi- dade relati- va	Direção pre- dominante				Velo- cidade m/s	Maior chuva em 24 horas	Altura total
								1.a	2.a					
1924....	753,0	30,4	19,7	36,6	14,2	19,2	83,1	C — SE	2,1	6,0	—	117,0	1723,1	
1925....	753,1	29,8	19,4	34,2	15,6	18,1	79,5	C — SE	2,0	6,2	—	65,3	1311,1	
1926....	752,9	30,6	19,3	36,6	14,8	18,3	78,5	C — SE	1,6	5,9	—	103,1	1199,5	
1927....	753,2	30,5	19,8	34,2	14,4	17,8	76,5	C — SE	1,5	5,6	—	80,0	1309,6	
1928....	753,5	30,1	16,6	35,0	13,1	18,0	80,8	C — S	1,1	5,0	—	95,3	1471,7	
1929....	754,4	30,1	16,9	35,2	13,0	18,9	82,6	C — S	0,7	5,6	—	68,2	1358,3	
1930....	—	—	18,3	—	13,0	—	—	—	—	—	—	—	—	
1931..(1)	1004,2	29,2	20,0	34,0	16,0	—	84,1	C — SE	1,0	6,1	—	85,0	1545,7	
1932....	
1933....	
1934....	
1935.. a	753,2	30,4	20,1	31,9	15,8	18,5	82,8	C SE	1,5	6,0	—	79,8	1408,9	
1936.. a	754,0	29,5	20,7	31,9	17,5	17,6	79,0	C SE	1,4	5,8	—	70,8	1270,4	
1937.. a	753,9	30,3	20,3	32,1	17,9	—	—	C SE	1,6	6,0	—	68,0	987,1	

(1) Pressão em mb.

a A coluna «direção predominante» foi subdividida em 1.a e 2.a.

7 — Resumo das observações em Nazaré

Latitude: 7° 44' 00" S — Longitude: 35° 15' 00" W. Grw. Altitudes: { Estação (H) = 87,00m
Cuba do Barômetro (Hb) = 81,80m

Anos	Pres- são baro- métrica a zero	Temperatura á sombra Gráus centígrados				Humidade do ar		Vento			Nebulo- sidade média 0-10	Evapo- ração m/m total	Chuva em m/m	
		Média das máxi- mas	Média das míni- mas	Maior máxi- ma	Menor míni- ma	Ten- são do vapor	Humi- dade relati- va	Direção pre- dominante		Velo- cidade m/s			Maior chuva em 24 horas	Altura total
								1. ^a	2. ^a					
1924...	754,1	29,9	20,0	35,9	15,8	19,1	84,4	C — E		1,2	5,6	852,1	87,1	1434,7
1925...	754,5	29,5	19,5	34,1	15,8	18,6	83,6	C — SE		1,5	5,8	1011,5	48,0	027,8
1926...	754,3	30,1	19,7	36,0	15,0	18,7	81,9	C — SW		2,0	5,4	1131,6	95,1	1051,1
1927...	754,1	30,0	19,5	34,0	14,8	—	81,7	C — E		1,5	5,4	—	78,6	934,9
1928...	754,5	30,5	19,4	34,2	15,7	—	80,9	C — SE		1,7	5,3	—	71,5	869,4
1929...	754,4	29,6	19,7	35,8	15,1	18,6	82,6	C — SE		1,4	5,6	1046,8	68,4	991,9
1930...	754,8	29,8	19,4	35,0	14,8	18,3	81,3	C — SE		1,5	5,0	1155,3	40,0	711,9
1931..(1)	1006,0	29,4	19,8	34,6	15,8	—	83,4	C — SE		1,6	5,4	—	85,8	1199,9
1932...	754,6	29,5	19,2	33,4	14,5	18,3	82,5	C — SE		1,6	5,0	1049,7	72,0	982,3
1933....	—	—	—	—	—	—	—	—		—	—	—	—	—
1934...	754,3	29,7	19,6	33,6	14,2	18,4	81,1	C — SE		1,2	5,5	1018,4	56,0	983,6
1935.. a	754,0	30,2	19,8	34,6	15,0	18,6	80,6	C	SE	1,2	5,2	980,0	64,9	1167,0
1936.. a	754,6	30,2	19,8	32,2	17,8	18,0	79,7	C	SE	1,5	5,2	1116,3	69,0	1177,3
1937.. a	754,3	30,5	20,8	32,7	19,2	—	—	C	SE	8,0	4,8	1111,9	79,5	844,1

8 — Resumo das observações em Garanhuns

Latitude: 8° 53' 25" S — Longitude: 36° 24' 07" W. Grw. Altitudes: { Estação (H) = 868,30m
Cuba do Barômetro (Hb) = 834,30m

Anos	Pres- são baro- métrica a zero	Temperatura á sombra Gráus centígrados				Humidade do ar		Vento			Nebulo- sidade média 0-10	Evapo- ração m/m total	Chuva em m/m	
		Média das máxi- mas	Média das míni- mas	Maior máxi- ma	Menor míni- ma	Ten- são do vapor	Humi- dade relati- va	Direção pre- dominante		Velo- cidade m/s			Maior chuva em 24 horas	Altura total
								1. ^a	2. ^a					
1924....	690,0	25,7	16,7	33,0	12,0	19,9	85,8	SE — E		1,9	7,3	—	65,0	1544,4
1925....	690,2	26,4	15,8	31,3	10,4	16,5	85,8	SE — E		1,6	6,5	—	43,3	962,7
1926....	680,8	26,4	16,2	32,5	10,4	16,2	84,8	SE — E		2,1	6,9	—	70,0	917,2
1927....	691,3	26,8	16,4	32,0	12,8	16,0	85,8	SE — E		2,2	6,6	—	36,0	596,7
1928....	—	26,0	—	32,4	—	14,7	82,4	SE — E		2,3	7,4	—	32,0	486,5
1929....	690,4	25,8	16,7	32,7	12,3	14,9	85,1	SE — NE		2,3	8,1	—	45,1	609,3
1930....	—	—	—	—	—	—	—	—		—	—	—	—	—
1931....	—	—	—	—	—	—	—	—		—	—	—	—	—
1932....	—	—	—	—	—	—	—	—		—	—	—	—	—
1933.. a	—	—	—	—	—	—	—	—		—	—	—	—	—
1934.. a	792,3	27,0	16,7	31,0	12,6	16,1	88,6	—	—	—	8,0	—	50,6	683,4
1935.. a	692,0	28,0	16,9	31,4	13,0	15,6	81,4	E	S	4,5	8,0	—	66,2	625,2
1936.. a	692,2	26,9	16,7	39,2	15,4	14,7	80,2	SE	S	4,1	8,2	—	50,4	863,6
1937.. a	691,6	26,3	16,8	29,4	15,3	—	—	E	SE	3,5	7,6	—	61,0	951,6

(1) Pressão em mb.

a A coluna «direção predominante» foi subdividida em 1.^a e 2.^a

9 — Resumo das observações em Pesqueira

Latitude: 8° 24' 00" S — Longitude: 36° 46' 00" W Grw. Altitudes: { Estação (H) =
Cuba do Barômetro (Hb) = 726,44m

Anos	Pres- são baro- métrica a zero	Temperatura á sombra Gráus centígrados				Humidade do ar		Vento		Nebulo- sidade média 0-10	Evapo- ração m/m total	Chuva em m/m		
		Média das máxi- mas	Média das míni- mas	Maior máxi- ma	Menor míni- ma	Ten- são do vapor	Humi- dade relati- va	Direção pre- dominante				Velo- cidade m/s	Maior chuva em 24 horas	Altura total
								1. ^a	2. ^a					
1924....	705,2	28,0	17,4	35,8	—	15,3	79,1	C — SE	2,2	7,3	1147,6	92,9	1299,2	
1925....	702,9	28,6	—	34,4	—	15,4	78,3	SE — C	3,3	6,9	1289,0	64,9	598,7	
1926....	701,7	28,8	17,9	35,4	12,3	16,0	79,9	SE — E	3,5	5,8	1216,9	82,0	956,1	
1927....	702,1	29,1	17,9	35,5	13,0	—	79,2	SE — E	4,5	6,2	—	56,0	592,1	
1928....	702,0	28,8	18,1	34,4	13,6	—	78,5	SE — S	4,9	6,1	—	65,0	473,3	
1929....	702,0	28,3	18,1	35,8	12,4	16,2	80,8	SE — E	4,1	6,2	1151,2	74,0	881,5	
1930....	702,6	29,2	18,2	35,6	12,0	15,8	77,7	SE — E	—	5,5	1271,5	44,0	398,3	
1931..(1)	937,8	28,7	18,3	35,3	13,6	—	78,0	S — SE	4,1	6,1	—	56,2	714,8	
1932....	—	29,1	—	37,0	—	15,4	75,1	SE — E	3,8	5,4	—	60,0	568,6	
1933.. ^a	703,8	29,3	—	36,6	—	15,3	73,7	S SE	4,2	—	—	33,0	595,1	
1934.. ^a	704,4	28,6	17,8	33,8	12,2	15,3	77,1	S SW	3,4	6,3	1014,3	100,0	818,7	
1935.. ^a	704,8	29,7	18,3	36,4	13,4	15,4	73,8	S SW	3,3	6,1	1014,0	51,5	696,2	
1936.. ^a	703,1	29,2	17,7	33,3	15,9	14,8	72,4	SE S	3,1	6,6	1157,1	62,0	546,4	
1937.. ^a	703,7	29,1	17,8	32,1	15,8	—	—	SE E	3,6	6,6	1093,3	66,0	746,6	

10 — Resumo das observações em Correntes

Latitude: 9° 8' 00" S — Longitude: 36° 22' 00" W. Grw. Altitudes: { Estação (H) = 417,00m
Cuba do Barômetro (Hb) = 417,00m

Anos	Pres- são baro- métrica a zero	Temperatura á sombra Gráus centígrados				Humidade do ar		Vento		Nebulo- sidade média 0-10	Evapo- ração m/m total	Chuva em m/m		
		Média das máxi- mas	Média das míni- mas	Maior máxi- ma	Menor míni- ma	Ten- são do vapor	Humi- dade relati- va	Direção pre- dominante				Velo- cidade m/s	Maior chuva em 24 horas	Altura total
								1. ^a	2. ^a					
1936....	728,5	28,2	17,7	31,2	15,6	18,0	83,0	SE C	2,2	6,1	1979,8	62,1	286,0	
1937....	727,9	28,3	18,5	31,2	16,4	—	—	SE C	2,4	6,8	2035,8	63,9	1019,5	

(1) Pressão em mb.

^a A coluna «direção predominante» foi subdividida em 1.^a e 2.^a.

11 — Comparação da pluviosidade observada nas estações meteorológicas de Pernambuco

Anos	Discriminação	Correntes (1)	Fernando de Noronha	Garanhuns	Goiana	Nazaré	Olinda	Pesqueira	Tapacurá
1924..	{ Chuva em m/m	2308,5	1544,4	1833,5	1434,5	1802,5	1299,2	1723,1
	{ Maior chuva em 24 horas	125,0	65,0	95,4	87,1	122,4	92,9	117,0
1925..	{ Chuva em m/m	1134,4	962,7	1477,4	927,8	1411,7	598,7	1311,1
	{ Maior chuva em 24 horas	95,0	43,3	85,8	48,0	84,0	64,9	65,3
1926..	{ Chuva em m/m	1898,8	917,2	1396,8	1051,1	1214,8	956,1	1199,5
	{ Maior chuva em 24 horas	163,5	70,0	79,0	95,1	116,6	82,0	103,1
1927..	{ Chuva em m/m	1330,4	596,7	1649,2	934,9	1049,7	592,1	1309,6
	{ Maior chuva em 24 horas	86,2	36,0	81,8	78,6	103,7	56,0	80,0
1928..	{ Chuva em m/m	712,3	486,5	1450,6	869,4	1017,9	473,3	1471,7
	{ Maior chuva em 24 horas	35,9	32,0	148,2	71,5	63,6	65,0	95,3
1929..	{ Chuva em m/m	2396,1	609,3	2299,1	991,9	1456,0	881,5	1358,3
	{ Maior chuva em 24 horas	105,0	45,1	164,9	68,4	80,9	74,0	68,2
1930..	{ Chuva em m/m	647,5	—	1725,0	711,9	1593,8	398,3	—
	{ Maior chuva em 24 horas	40,0	—	95,2	40,0	133,9	44,0	—
1931..	{ Chuva em m/m	1502,0	—	2885,8	1299,3	1665,0	714,8	1545,7
	{ Maior chuva em 24 horas	73,2	—	145,4	85,8	82,6	56,2	85,0
1932..	{ Chuva em m/m	509,3	—	2595,6	982,3	1516,1	568,6	—
	{ Maior chuva em 24 horas	51,8	—	298,4	72,0	135,2	60,0	—
1933..	{ Chuva em m/m	1931,3	—	2894,3	—	1921,0	595,1	—
	{ Maior chuva em 24 horas	122,5	—	144,5	—	228,3	33,0	—
1934..	{ Chuva em m/m	2085,0	683,4	2975,0	953,6	2136,0	818,7	—
	{ Maior chuva em 24 horas	129,4	50,6	182,8	56,0	150,1	100,0	—
1935..	{ Chuva em m/m	2012,6	625,2	2766,9	1167,0	1746,2	696,2	1408,9
	{ Maior chuva em 24 horas	76,9	66,2	142,4	64,9	102,0	51,5	79,8
1936..	{ Chuva em m/m	886,0	747,5	863,6	3114,2	1177,3	1560,3	546,4	1270,4
	{ Maior chuva em 24 horas ...	62,1	67,0	50,4	286,2	69,0	170,1	62,0	70,8
1937..	{ Chuva em m/m	1019,5	1092,9	951,6	2175,9	844,1	1382,2	746,6	987,1
	{ Maior chuva em 24 horas ...	63,9	108,7	61,0	142,2	79,5	154,0	66,0	68,0


(1) A estação recomeçou a funcionar em 1936.

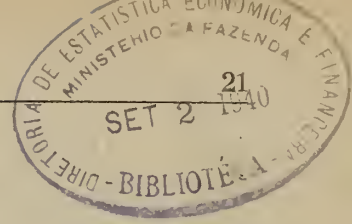
12 — Pluviosidade média anual segundo as zonas fisiográficas do Estado

Anos	Zonas		
	Litoral e mata	Agreste e caatinga	Sertão (1)
1927.....	1390,1	594,4	—
1928.....	1202,8	424,9	—
1929.....	1632,1	717,2	—
1930.....	1419,5	398,3	—
1931.....	1786,2	640,5	—
1932.....	1698,0	568,6	207,7
1933.....	1844,9	595,1	477,3
1934.....	2031,5	751,0	359,5
1935.....	1772,2	760,7	720,2
1936.....	1573,9	763,3	355,5
1937.....	1296,4	905,9	—

(1) Na zona do sertão há apenas a estação de Cabrobó.

SITUAÇÃO DEMOGRÁFICA





POPULAÇÃO

I — Estado

1 — População por municípios, calculada para 31 de dezembro de 1937 e 1938 e densidade por Km.²

Municípios	População		Área em Km. ²	Densidade por Km. ²	
	1937	1938		1937	1938
Afogados da Ingazeira....	24.007	24.411	2.557	9,39	9,55
Água Preta	41.664	42.365	1.148	36,29	36,90
Águas Belas.....	29.602	30.100	3.016	9,81	9,98
Alagôa de Baixo.....	11.494	11.687	2.220	5,18	5,26
Aliança	38.262	38.906	225	170,05	172,91
Altinho	26.795	27.246	234	114,51	116,43
Amarají.	37.882	38.519	461	82,17	83,55
Angelim	32.906	33.460	683	48,18	48,99
Barreiros	24.581	24.994	381	64,52	65,60
Bebedouro	14.617	14.863	230	63,55	64,62
Belém	9.588	9.749	1.989	4,82	4,90
Belmonte	12.884	13.101	2.510	5,13	5,22
Belo Jardim	35.590	36.189	702	50,70	51,55
Bezerras	65.354	66.453	822	79,51	80,84
Bôa Vista.....	9.585	9.746	4.283	2,24	2,27
Bodocó (ex-Granito).....	25.493	25.922	4.604	5,54	5,63
Bom Conselho	66.366	67.482	1.226	54,13	55,04
Bom Jardim	42.767	43.486	305	140,22	142,58
Bonito.....	54.270	55.183	427	127,10	129,23
Buíque	20.790	21.140	1.682	12,36	12,57
Cabo	43.231	43.958	322	134,26	136,51
Cabrobó	7.168	7.289	933	7,68	7,81
Canhotinho.....	47.894	48.699	949	50,47	51,32
Carpina (ex-Floresta dos Leões).....	36.457	37.070	165	220,95	224,67
Caruarú.....	60.709	61.730	1.503	40,39	41,07
Catende	15.181	15.436	248	61,21	62,24
Correntes	53.294	54.190	732	72,81	74,03
Custódia	12.672	12.885	2.399	5,28	5,37
Escada	20.520	20.865	246	83,41	84,82
Exú (ex-Novo Exú).....	21.548	21.910	1.242	17,35	17,64
Flôres	27.978	28.449	2.154	12,99	13,21
Floresta.....	23.197	23.587	5.313	4,37	4,44

1 — População por municípios, calculada para 31 de dezembro de 1937 e 1938 e densidade por Km.²

Municípios	População		Área em Km. ²	Densidade por Km. ²	
	1937	1938		1937	1938
Gameleira.....	20.828	21.178	181	115,07	117,00
Garanhuns.....	79.188	80.520	1.070	74,01	75,25
Gloria de Goitá.....	45.601	46.368	512	89,06	90,56
Goiana.....	56.456	57.405	609	92,70	94,26
Gravatá.....	51.132	51.992	1.086	47,08	47,87
Igarassú (ex-Iguarassú) ..	41.578	42.277	574	72,43	73,65
Ipojuca.....	27.956	28.426	488	57,29	58,25
Itaparica (ex-Tacarató)....	16.061	16.331	2.404	6,68	6,79
Jaboatão.....	33.579	34.144	250	134,32	136,58
João Alfredo.....	23.274	23.665	154	151,13	153,67
Jurema.....	12.600	12.812	283	44,52	45,27
Lagôa dos Gatos (ex- Frei Caneca).....	18.339	18.647	251	73,06	74,29
Limoeiro.....	71.295	72.494	1.056	67,51	68,65
Macapá (ex-São Vicente)..	27.087	27.543	209	129,60	131,78
Madre de Deus (ex-Brejo da Madre de Deus).....	30.569	31.083	1.191	25,67	26,10
Maraial.....	14.545	14.790	393	37,01	37,63
Moreno (ex-Morenos).....	22.703	23.085	129	175,99	178,95
Moxotó.....	15.432	15.692	4.059	3,80	3,86
Nazaré.....	32.328	32.872	448	72,16	73,37
Olinda.....	21.778	22.144	44	494,95	503,27
Ourieuri.....	35.990	36.595	8.946	4,02	4,09
Palmares.....	33.536	34.100	417	80,42	81,77
Panelas.....	44.021	44.761	430	102,37	104,09
Páudalho.....	38.245	38.888	344	111,18	113,05
Paulista.....	22.091	22.463	192	115,06	116,99
Pedra.....	13.526	13.753	945	14,31	14,55
Pesqueira.....	53.242	54.137	1.800	29,58	30,08
Petrolina.....	22.975	23.361	6.326	3,63	3,69
Queimadas.....	28.006	28.477	189	148,18	150,67
Quipapá.....	39.659	40.326	515	77,01	78,30
Recife.....	510.102	529.863	180	2.833,90	2.943,68
Ribeirão.....	13.564	13.792	227	59,75	60,76
Rio Branco.....	8.626	8.771	488	17,68	17,97
Rio Formoso.....	27.104	27.560	401	67,59	68,73

1 — População por municípios, calculada para 31 de dezembro de 1937 e 1938 e densidade por Km.²

Municípios	População		Área em Km. ²	Densidade por Km. ²	
	1937	1938		1937	1938
Salgueiro	13.389	13.614	2.192	6,11	6,21
São Bento	28.071	28.543	1.049	26,76	27,21
São Caetano	22.876	23.261	581	39,37	40,04
São Gonçalo	11.046	11.232	2.486	4,44	4,52
São Joaquim	21.882	22.250	241	90,80	93,32
São José do Egito	21.245	21.602	1.083	19,62	19,95
São Lourenço (ex-São Lourenço da Mata) ..	33.468	34.031	210	159,37	162,05
Serra Talhada (ex-Vila Béla)	19.604	19.934	2.246	8,73	8,87
Serrinha	20.968	21.321	2.217	9,46	9,62
Sirinhaém	18.204	18.510	361	50,43	51,27
Surubim	30.067	30.573	488	61,61	62,65
També (ex-Itambé)	40.569	41.251	454	89,36	90,86
Taquaritinga	15.566	15.828	986	15,79	16,05
Timbaúba	45.756	46.526	379	120,73	122,76
Triunfo	23.532	23.928	334	70,46	71,64
Vertentes	35.166	35.757	464	75,79	77,06
Vicência	42.721	43.439	417	102,45	104,17
Vitória	80.285	81.635	364	220,56	224,27
Total	3.071.777	3.134.620	99.254	30,95	31,58

2 — População e densidade, segundo as zonas do Estado, calculada para 31 de dezembro de 1937 e 1938

Zonas	População		Área em Km. ²	Densidade da população		Porcentagem da população		Porcen- tagem da área
	1937	1938		1937	1938	1937	1938	
Litoral e Mata	1.784.331	1.825.521	14.421,76	123,72	126,58	58,09	58,24	14,53
Agreste e Caatinga	837.672	851.760	16.691,86	50,18	51,03	27,27	27,17	16,81
Sertão	449.774	457.339	68.140,38	6,60	6,71	14,64	14,59	68,66
Total	3.071.777	3.134.620	99.254	<u>30,95</u> a	<u>31,58</u> a	100,00	100,00	100,00

a Densidade do Estado.

II — Movimento

1 — Casamentos, no Recife, segundo a nacionalidade dos cônjuges

Anos	Brasileiro e brasileira	o/o	Brasileiro e estrangeira	o/o	Estrangeiro e brasileira	o/o	Estrangeiro e estrangeira	o/o	Total
1925.....	846	92,46	3	0,33	47	5,13	19	2,08	915
1926.....	877	93,50	3	0,32	44	4,69	14	1,49	938
1927.....	967	93,79	4	0,39	38	3,69	22	2,13	1.031
1928.....	922	93,41	59	5,98	6	0,61	987
1929.....	1.521	95,00	15	0,94	61	3,81	4	0,25	1.601
1930.....	1.219	94,64	7	0,54	51	3,96	11	0,86	1.288
1931.....	1.034	94,60	6	0,55	34	3,11	19	1,74	1.093
1932.....	1.072	97,54	7	0,64	12	1,09	8	0,73	1.099
1933.....	1.300	99,16	3	0,23	7	0,53	1	0,08	1.311
1934.....	1.375	95,75	8	0,56	37	2,58	16	1,11	1.436
1935.....	1.591	96,07	8	0,48	40	2,42	17	1,03	1.656
1936.....	1.759	97,24	3	0,16	36	1,99	11	0,61	1.809
1937.....	1.527	96,04	6	0,38	47	2,95	10	0,63	1.590
1938.....	1.579	96,52	2	0,12	44	2,69	11	0,67	1.636

2 — Casamentos, no Recife, segundo os meses

Meses	1934	1935	1936	1937	1938
Janeiro.....	117	150	146	143	124
Fevereiro.....	84	151	165	126	153
Março.....	101	114	132	121	111
Abril.....	107	92	139	123	101
Maió.....	116	140	158	107	110
Junho.....	132	156	165	144	155
Julho.....	121	121	183	154	136
Agosto.....	68	77	94	89	87
Setembro.....	126	136	134	134	174
Outubro.....	119	134	135	134	121
Novembro.....	107	137	138	117	144
Dezembro.....	238	248	220	198	220
Total.....	1.436	1.656	1.809	1.590	1.636

3 — Casamentos, no Recife, segundo o estado civil anterior

Anos	Entre solteiros	o/o	Solteiros com viúvas	o/o	Viúvos com solteiras	o/o	Entre viúvos	o/o	Total
1912.....	563	86,35	23	3,53	59	9,05	7	1,07	652
1913.....	529	84,78	23	3,69	62	9,93	10	1,60	624
1914.....	630	93,47	10	1,48	25	3,71	9	1,34	674
1915.....	426	89,68	13	2,74	29	6,11	7	1,47	475
1916.....	746	90,42	23	2,79	48	5,82	8	0,97	825
1917.....	570	89,76	21	3,31	41	6,46	3	0,47	635
1918.....	526	87,81	24	4,01	43	7,18	6	1,00	599
1919.....	583	89,83	24	3,70	37	5,70	5	0,77	649
1920.....	651	86,80	21	2,80	71	9,47	7	0,93	750
1921.....	702	87,53	32	3,99	52	6,48	16	2,00	802
1922.....	753	88,48	21	2,47	66	7,76	11	1,29	851
1923.....	797	89,06	25	2,79	49	5,47	24	2,68	895
1924.....	808	95,74	20	2,37	4	0,47	12	1,42	844
1925.....	834	91,15	25	2,73	49	5,35	7	0,77	915
1926.....	885	94,35	9	0,96	38	4,05	6	0,64	938
1927.....	959	93,02	9	0,87	58	5,63	5	0,48	1.031
1928.....	912	92,40	12	1,22	62	6,28	1	0,10	987
1929.....	1.479	92,38	33	2,06	82	5,12	7	0,44	1.601
1930.....	1.169	90,76	24	1,86	85	6,60	10	0,78	1.288
1931.....	992	90,76	20	1,83	75	6,86	6	0,55	1.093
1932.....	996	90,63	37	3,37	65	5,91	1	0,09	1.099
1933.....	1.158	88,33	56	4,27	82	6,25	15	1,15	1.311
1934.....	1.303	90,74	29	2,02	96	6,68	8	0,56	1.436
1935.....	1.559	94,14	22	1,33	68	4,11	7	0,42	1.656
1936.....	1.677	92,70	34	1,88	82	4,53	16	0,89	1.809
1937.....	1.490	93,71	22	1,38	74	4,66	4	0,25	1.590
1938.....	1.510	92,30	27	1,65	91	5,56	8	0,49	1.636

4 — Natalidade no Recife

Anos	População	Nascidos vivos	Coefficientes por 1.000 habitantes	Média diária
1924.....	281.604	11.376	40,40	31,08
1925.....	292.513	12.819	43,82	35,12
1926.....	303.845	14.792	48,68	40,53
1927.....	315.616	16.878	53,48	46,24
1928.....	327.843	17.568	53,59	48,00
1929.....	376.625	16.995	45,12	46,56
1930.....	390.942	17.160	43,89	47,01
1931.....	403.087	17.327	42,67	47,47
1932.....	421.818	16.154	38,30	44,14
1933.....	438.159	10.417	23,77	28,54
1934.....	455.133	11.870	26,08	32,52
1935.....	472.764	11.375	24,06	31,16
1936.....	491.078	9.516	19,38	26,00
1937.....	510.102	10.788	21,15	29,56
1938.....	529.863	9.990	18,85	27,37

5 — Nati-mortalidade no Recife

Anos	Nascidos mortos	Média diária	Coefficientes por 1.000 habitantes	Coefficientes por 1.000 nascidos vivos e mortos
1924.....	916	2,50	3,25	74,52
1925.....	938	2,57	3,21	68,18
1926.....	913	2,50	3,00	58,13
1927.....	1.013	2,78	3,21	56,62
1928.....	993	2,71	3,03	53,50
1929.....	1.134	3,11	3,01	62,55
1930.....	1.109	3,04	2,84	60,70
1931.....	1.009	2,76	2,48	55,03
1932.....	1.031	2,82	2,44	59,99
1933.....	995	2,73	2,27	87,19
1934.....	1.055	2,89	2,32	81,62
1935.....	1.090	2,99	2,31	87,44
1936.....	1.170	3,20	2,38	109,49
1937.....	1.081	2,96	2,12	91,08
1938.....	1.090	2,99	2,06	98,38

6 — Variações da Mortalidade infantil de 0 a 1 ano, no Recife

Anos	Óbitos de 0 a 1 ano	Coefficientes			Médias		
		Por 1.000 nascidos vivos	Por 1.000 habitantes	Por 100 óbitos gerais	Por mês	Por dia	Por hora
1924.....	1.977	173,79	7,02	25,29	164,75	5,40	0,23
1925.....	1.829	142,68	6,25	24,76	152,42	5,01	0,21
1926.....	1.973	133,38	6,49	25,08	164,42	5,40	0,23
1927.....	1.853	109,79	5,87	25,90	154,42	5,08	0,21
1928.....	1.695	96,48	5,17	23,96	141,25	4,63	0,19
1929.....	2.319	136,45	6,16	26,75	193,25	6,35	0,26
1930.....	2.383	138,87	6,09	25,90	198,58	6,53	0,27
1931.....	2.601	150,11	6,41	25,89	216,75	7,13	0,30
1932.....	2.038	126,16	4,83	22,17	169,83	5,57	0,23
1933.....	2.539	243,74	5,79	28,72	211,58	6,96	0,29
1934.....	2.607	219,63	5,73	31,95	217,25	7,14	0,30
1935.....	2.749	241,67	5,81	33,26	229,08	7,53	0,31
1936.....	2.957	310,74	6,02	34,00	246,42	8,08	0,34
1937.....	3.365	311,92	6,60	35,95	280,42	9,22	0,38
1938.....	2.754	275,68	5,20	32,10	229,50	7,55	0,31

7 — Coeficientes da mortalidade infantil no Recife, sobre a população e a mortalidade geral

Anos	População	Óbitos gerais	Óbitos de 0 a 1 ano	Coeficientes		
				Por 1.000 habitantes		Por 100 óbitos gerais
				Anuais	Quinquenais	
1924.....	281.604	7.818	1.977	7,02	6,16	25,29
1925.....	292.513	7.388	1.829	6,25		24,76
1926.....	303.845	7.866	1.973	6,49		25,08
1927.....	315.616	7.154	1.853	5,87		25,90
1928.....	327.843	7.075	1.695	5,17		23,96
1929.....	376.625	8.699	2.319	6,16	5,86	26,75
1930.....	390.942	9.199	2.383	6,09		25,90
1931.....	406.087	10.048	2.601	6,41		25,89
1932.....	421.818	9.194	2.038	4,83		22,17
1933.....	438.159	8.839	2.539	5,79		28,72
1934.....	455.133	8.159 ^a	2.607	5,73	5,87	31,95
1935.....	472.764	8.265 ^a	2.749	5,81		33,26
1936.....	491.078	8.696 ^a	2.957	6,02		34,00
1937.....	510.102	9.361 ^a	3.365	6,60		35,95
1938.....	529.863	8.580 ^a	2.754	5,20		32,10

8 — Coeficientes da mortalidade geral, no Recife, sobre a população

Anos	Óbitos gerais	População	Coeficientes por 1.000 óbitos gerais	
			Anuais	Quinquenais
1924.....	7.818	281.604	27,76	24,63
1925.....	7.388	292.513	25,26	
1926.....	7.866	303.845	25,89	
1927.....	7.154	315.616	22,67	
1928.....	7.075	327.843	21,58	
1929.....	8.669	376.625	23,02	22,65
1930.....	9.199	390.942	23,53	
1931.....	10.048	406.087	24,74	
1932.....	9.194	421.818	21,80	
1933.....	8.839	438.159	20,17	
1934.....	8.159	455.133	17,93	17,53
1935.....	8.265	472.764	17,48	
1936.....	8.696	491.078	17,71	
1937.....	9.361	510.102	18,35	
1938.....	8.580	529.863	16,19	

9 — Variações da mortalidade geral no Recife, segundo o sexo e a nacionalidade

Anos	Sexo masculino		Sexo feminino		Brasileiros		Estrangeiros	
	Óbitos	Coef. por 100 óbitos gerais	Óbitos	Coef. por 100 óbitos gerais	Óbitos	Coef. por 100 óbitos gerais	Óbitos	Coef. por 100 óbitos gerais
1924.....	3.939	50,38	3.879	49,62	7.718	98,72	100	1,28
1925.....	3.693	49,99	3.695	50,01	7.318	99,05	70	0,95
1926.....	4.015	51,04	3.851	48,96	7.762	98,68	104	1,32
1927.....	3.599	50,31	3.555	49,69	7.058	98,66	96	1,34
1928.....	3.532	49,92	3.543	50,08	6.979	98,64	96	1,36
1929.....	4.326	49,90	4.343	50,10	8.577	98,94	92	1,06
1930.....	4.600	50,01	4.599	49,99	9.121	99,15	78	0,85
1931.....	5.124	51,00	4.924	49,00	9.943	98,96	105	1,04
1932.....	4.662	50,71	4.532	49,29	9.096	98,93	98	1,07
1933.....	4.380	49,55	4.459	50,45	8.786	99,40	53	0,60
1934.....	3.966	48,61	4.193	51,39	8.083	99,07	76	0,93
1935.....	4.048	48,98	4.217	51,02	8.177	98,94	88	1,06
1936.....	4.343	49,94	4.353	50,06	8.611	98,02	85	0,98
1937.....	5.552	50,24	5.499	49,76	10.966	99,23	85	0,77
1938.....	5.069	50,46	4.976	49,54	9.970	99,25	75	0,75

^a Mortalidade no Recife, excluídos 1.534, 1.518, 1.514, 1.690 e 1.465 óbitos ocorridos na Capital, de doentes vindos do interior do Estado, respectivamente nos anos de 1934, 1935, 1936, 1937 e 1938.

10 — Coeficientes da mortalidade geral, no Recife, segundo o sexo e a idade

Idades	Óbitos											
	Sexo masculino		o/o s/o total		Sexo feminino		o/o s/o total		Total por idade		Coeficiente por 100 óbitos gerais	
	1937	1938	1937	1938	1937	1938	1937	1938	1937	1938	1937	1938
Menores de 1 mês	306	383	5,51	7,56	242	263	4,40	5,28	548	646	4,96	6,43
Menores de 1 ano	1.546	1.109	27,85	21,88	1.297	999	23,59	20,08	2.843	2.108	25,72	20,99
De 1 ano.	255	317	4,59	6,25	271	317	4,93	6,37	526	634	4,76	6,31
De 2 a 4 anos	211	267	3,80	5,27	195	229	3,54	4,60	406	496	3,67	4,94
De 5 a 9 anos	125	136	2,25	2,68	200	114	1,82	2,29	225	250	2,04	2,49
De 10 a 14 anos	100	80	1,80	1,58	77	65	1,40	1,31	177	145	1,60	1,44
De 15 a 19 anos	175	167	3,15	3,29	206	200	3,75	4,02	381	367	3,45	3,65
De 20 a 29 anos	574	573	10,34	11,30	783	711	14,24	14,29	1.357	1.284	12,28	12,78
De 30 a 39 anos	603	562	10,86	11,09	588	519	10,69	10,43	1.191	1.081	10,78	10,76
De 40 a 49 anos	596	500	10,74	9,86	478	431	8,69	8,66	1.074	931	9,72	9,27
De 50 a 59 anos	410	342	7,38	6,75	327	281	5,95	5,65	737	623	6,67	6,20
De 60 anos acima	625	597	11,26	11,78	917	801	16,67	16,10	1.542	1.398	13,95	13,92
Idade ignorada..	26	36	0,47	0,71	18	46	0,33	0,92	44	82	0,40	0,82
Total	5.552	5.069	100,00	100,00	5.499	4.976	100,00	100,00	11.051	10.045	100,00	100,00

11 — Variações da mortalidade geral, no Recife, segundo os Bairros

Bairros	1934		1935		1936		1937		1938	
	Óbitos	Coef. por 100 óbitos gerais	Óbitos	Coef. por 100 óbitos gerais	Óbitos	Coef. por 100 óbitos gerais	Óbitos	Coef. por 100 óbitos gerais	Óbitos	Coef. por 100 óbitos gerais
Recife	139	1,70	129	1,56	99	1,14	118	1,26	85	1,00
Santo Antônio.....	129	1,58	165	2,00	159	1,83	158	1,69	106	1,23
São José.....	511	6,26	490	5,93	492	5,66	491	5,24	427	4,98
Afogados.....	2.016	24,71	2.176	26,33	2.242	25,78	2.369	25,31	2.144	24,99
Bôa Vista	1.452	17,80	309	3,74	262	3,01	1.064	11,37	1.140	13,28
Graças.....	1.194	14,63	1.084	13,11	1.051	12,09	1.220	13,03	1.207	14,07
Pôço	1.153	14,13	1.051	12,72	1.187	13,65	1.614	17,24	1.354	15,78
Várzea	371	4,55	933	11,29	1.040	11,96	477	5,10	400	4,66
Tegipió	283	3,47	1.336	16,16	1.440	16,56	282	3,01	276	3,22
Beberibe.....	911	11,17	400	4,84	446	5,13	1.279	13,66	1.074	12,52
Pina e Bôa Viagem...	—	—	—	—	—	—	—	—	98	1,14
Ignorado	—	—	192	2,32	278	3,19	289	3,09	269	3,13
Total	8.159	100,00	8.265	100,00	8.696	100,00	9.361	100,00	8.580	100,00

N — A começar de 1935, os óbitos estão sendo distribuídos, na apuração do D. S. P. por bairros de residência.

12 — Mortalidade, no Recife, pelas principais doenças transmissíveis e coeficientes sobre a mortalidade geral

Doenças	1934		1935		1936		1937		1938	
	Óbitos	o/o	Óbitos	o/o	Óbitos	o/o	Óbitos	o/o	Óbitos	o/o
Febre tifóide e paratifóide	46	0,564	41	0,496	46	0,529	67	0,716	61	0,711
Malária	43	0,527	49	0,593	40	0,460	52	0,555	35	0,408
Varíola	^a 1	0,011	^a 2	0,021
Sarampo	66	0,809	26	0,315	16	0,184	27	0,288	105	1,224
Escarlatina
Coqueluche	29	0,355	21	0,254	17	0,195	11	0,118	44	0,470
Difteria e crup.	19	0,232	24	0,290	12	0,138	22	0,235	19	0,203
Gripe	299	3,665	357	4,319	302	3,473	467	4,989	401	4,674
Disenterias	95	1,164	36	0,435	38	0,437	126	1,346	103	1,200
Febre amarela
Lepra	23	0,282	16	0,193	19	0,218	17	0,182	24	0,280
Erisipela	43	0,527	45	0,544	48	0,552	27	0,288	35	0,408
Encefalite letárgica ...	1	0,012	1	0,012	1	0,011
Meningite cérebro-espi- nal epidêmica	1	0,012
Tuberculose	1.435	17,588	1.350	16,334	1.438	16,536	1.472	15,725	1.349	15,723
Sífilis	326	3,996	246	2,976	254	2,921	243	2,596	216	2,517

13 — Variações anuais do crescimento vegetativo e índice vital, no Recife

Anos	População	Óbitos	Nascidos vivos	Crescimento vegetativo		Índice vital
				Total	Coef. por 1.000 habitantes	
1925.....	292.513	7.388	12.819	+ 5.431	18,57	173,51
1926.....	303.845	7.866	14.792	+ 6.926	22,79	188,05
1927.....	315.616	7.154	16.878	+ 9.724	30,81	235,92
1928.....	327.843	7.075	17.568	+ 10.493	32,01	248,31
1929.....	376.625	8.669	16.995	+ 8.326	22,11	196,04
1930.....	390.942	9.199	17.160	+ 7.961	20,36	186,54
1931.....	406.087	10.048	17.327	+ 7.279	17,92	172,44
1932.....	421.818	9.194	16.154	+ 6.960	16,50	175,70
1933.....	438.159	8.839	10.417	+ 1.578	3,60	117,85
1934.....	455.133	8.159	11.870	+ 3.711	8,15	145,48
1935.....	472.764	8.265	11.375	+ 3.110	6,58	137,63
1936.....	491.078	8.696	9.516	+ 820	1,67	109,43
1937.....	510.102	9.361	10.788	+ 1.427	2,80	115,24
1938.....	529.863	8.580	9.990	+ 1.410	2,66	116,43

^a Estes óbitos referem-se a alastrim, tendo sido classificados como varíola, por não figurar o nome daquela doença na nomenclatura abreviada.

N — O número dos nascimentos, no Recife, anterior a 1933, era obtido por cálculos arbitrários; só a partir desse ano á que o D. S. P. limitou o levantamento dos nascimentos ás notificações informadas, esforçando-se por controlar, de acôrdo com esta D. G. E., de maneira rigorosa o fenômeno da natalidade, na capital

14 — Mortalidade geral, no Recife, segundo as causas de morte

Causas de morte	1934	1935	1936	1937	1938
Febre tifóide e paratifóide.....	46	41	46	67	61
Tifo exantemático
Variola	1	2	..
Sarampo	47	26	16	27	105
Escarlatina
Coqueluche	29	21	17	11	44
Difteria	19	24	12	22	19
Gripe ou influenza	299	357	302	467	401
Peste
Tuberculose do aparelho respiratório	1.401	1.331	1.415	1.449	1.318
Outras tuberculosas	34	19	23	23	31
Sífilis	326	246	254	243	216
Paludismo (malária).....	43	49	40	52	35
Outras doenças infecciosas e parasitárias:					
a) disenteria:					
I -- amebiana	31	12	19	41	35
II — bacilar	35	12	6	11	6
III — não especificada ou devida a outras causas.....	29	12	13	74	62
b) Erisipela	43	45	48	27	35
c) Poliomielite aguda e polioencefalite aguda	1
d) Encefalite letárgica ou epidêmica.....	1	1	1
e) Meningite cérebro-espinal epidêmica.....	1
f) Raiva	1	4	..
g) Tétano	27	37	46	24	16
h) Lepra.....	23	16	19	17	24
i) Infecção purulenta e septicemia não puerperal.....	88	142	76	30	44
j) Febre amarela
k) Micoses	1	..
l) Outras doenças infecciosas e parasitárias.....	377	392	356	358	341
Cancer e outros tumores malignos	145	165	163	173	143
Tumores não malignos ou cujo caráter maligno não foi espec.	7	10	11	17	6
Reumatismo crônico e gôta	5	2	4	12	12
Diabetes açucaradas.....	24	17	17	12	25
Alcoolismo crônico ou agudo	3	7	9	10	4
Outras doenças gerais e envenenamentos crônicos.....	32	47	68	39	31
Ataxia locomotora, progressiva e paralisia geral	10	26	30	56	29
Hemorragia cerebral, embolia ou trombose cerebral.....	114	102	102	83	82

14 — Mortalidade geral no Recife, segundo as causas de morte

Causas de morte	1934	1935	1936	1937	1938
Outras doenças do sistema nervoso e dos órgãos dos sentidos:					
a) Meningite	24	13	5	5	18
b) Outras doenças do sist. nervoso e dos órgãos dos sentidos					
Doenças do coração.....	63	57	88	113	62
Outras doenças do aparelho circulatório	260	269	286	332	625
Bronquites	541	673	630	538	384
Pneumonia	49	27	53	38	37
a) Bronco-pneumonia (inclusive a bronquite capilar)	411	454	458	485	541
b) Pneumonia lobar.....	10	23	33	33	46
c) Pneumonia não especificada.....	38	42	56	46	26
Outras doenças do aparelho respiratório, excéto tuberculose..	140	86	138	128	56
Diarréa e enterite:					
l) abaixo de 2 anos	1.503	1.668	1.725	2.105	1.696
II) Diarréa e enterite, ulcer. intest. (2 anos e acima).....					
a — Diarréa e enterite	184	142	158	181	121
b — Ulceração intestinal.....	5	1
Apendicite	17	16	13	19	19
Doenças do fígado e das vias biliares	152	134	337	269	143
Outras doenças do aparelho digestivo.....	67	62	66	81	96
Nefrítas.....	481	460	432	546	476
Outras doenças do aparelho urinário e do aparelho genital:					
a) Outras doenças do aparelho urinário	155	135	132	69	68
b) Doenças do aparelho genital	17	8	24	16	16
Septicemia e infecções puerperais.....	31	37	27	33	31
Outras doenças da gravidez, do parto e do estado puerperal.	24	35	40	37	37
Doenças da pele e do tecido celular, dos ossos e dos órgãos de locomoção:					
a) Doenças da pele e do tecido celular.	40	10	13	49	40
b) Doenças dos ossos e dos órgãos de locomoção.....	2	3	10	4	4
Debilidade congênita, vícios de conformação congênitos, nascimento prematuro.....	353	402	421	378	447
Senilidade.....	33	26	65	42	38
Suicídios	28	24	27	41	31
Homicídios	26	53	32	30	26
Mortes violentas ou acidentais, excéto suicídios e homicídios.	95	110	119	133	108
Causas não especificadas ou mal definidas	152	137	193	255	261
Total	8.159	8.265	8.696	9.361	8.580

15 — Série de óbitos por tuberculose e coeficiente por 100 óbitos gerais

Anos	Óbitos por tuberculose	Óbitos gerais	Coef. por 100 óbitos gerais	Anos	Óbitos por tuberculose	Óbitos gerais	Coef. por 100 óbitos gerais
1853.....	83	—	—	1896.....	622	7.765	8,01
1854.....	128	—	—	1897.....	728	5.264	13,83
1855.....	233	—	—	1898.....	795	5.106	15,57
1856.....	277	5.029	5,51	1899.....	957	5.713	16,75
1857.....	225	2.047	10,99	1900.....	1.000	6.206	16,11
1858.....	285	1.938	14,71	1901.....	1.008	6.498	15,51
1859.....	284	1.789	15,87	1902.....	1.000	5.992	16,69
1860.....	305	2.133	14,30	1903.....	965	5.749	16,79
1861.....	266	2.412	11,03	1904.....	1.201	9.768	12,30
1862.....	303	2.774	10,92	1905.....	1.156	9.374	12,33
1863.....	325	2.639	12,32	1906.....	1.235	6.418	19,24
1864.....	343	2.519	13,62	1907.....	1.243	7.454	16,68
1865.....	385	2.707	14,22	1908.....	1.303	7.058	18,46
1866.....	390	3.044	12,81	1909.....	1.249	7.227	17,28
1867.....	353	2.921	12,08	1910.....	1.367	8.541	16,00
1868.....	367	3.107	11,81	1911.....	1.441	9.891	14,57
1869.....	351	2.979	11,78	1912.....	1.395	7.677	18,17
1870.....	415	3.181	13,05	1913.....	1.429	6.894	20,73
1871.....	408	3.564	11,45	1914.....	1.457	7.198	20,24
1872.....	419	3.801	11,02	1915.....	1.694	8.167	20,74
1873.....	400	3.480	11,49	1916.....	1.656	7.561	21,90
1874.....	407	3.483	11,69	1917.....	1.213	6.347	19,11
1875.....	458	3.444	13,30	1918.....	1.380	9.163	15,06
1876.....	389	3.665	10,61	1919.....	1.660	8.641	19,21
1877.....	427	3.627	11,77	1920.....	1.412	7.629	18,51
1878.....	582	6.022	9,66	1921.....	1.397	7.671	18,21
1879.....	525	5.330	9,85	1922.....	1.413	7.565	18,68
1880.....	545	4.127	13,21	1923.....	1.303	7.936	16,42
1881.....	546	3.939	13,86	1924.....	1.331	7.818	17,02
1882.....	522	4.161	12,55	1925.....	1.272	7.388	17,22
1883.....	522	3.648	14,31	1926.....	1.237	7.866	15,73
1884.....	566	3.838	14,75	1927.....	1.265	7.154	17,68
1885.....	596	3.694	16,13	1928.....	1.366	7.075	19,31
1886.....	588	3.668	16,03	1929.....	1.564	8.669	18,04
1887.....	605	3.826	15,81	1930.....	1.691	9.199	18,38
1888.....	561	4.099	13,69	1931.....	1.805	10.043	17,96
1889.....	581	4.034	14,40	1932.....	1.797	9.194	19,55
1890.....	551	6.116	9,01	1933.....	1.625	8.839	18,38
1891.....	591	4.232	13,97	1934.....	<u>a</u> 1.435	8.159	17,59
1892.....	595	4.363	13,64	1935.....	<u>a</u> 1.350	8.265	16,33
1893.....	537	4.829	11,12	1936.....	<u>a</u> 1.438	8.696	16,54
1894.....	676	4.992	13,54	1937.....	<u>a</u> 1.472	9.361	15,72
1895.....	629	5.703	11,03	1938.....	<u>a</u> 1.349	8.580	15,72

a A partir de 1934 com exclusão dos doentes vindos do interior.

III — Movimento

1 — Entradas e saídas de passageiros pelo

Nacionalidade	1934			1935		
	Entradas	Saídas	Dif. nas entradas para mais (+) ou para menos(-)	Entradas	Saídas	Dif. nas entradas para mais (+) ou para menos(-)
Brasileiros	14.053	15.377	- 1.342	13.693	13.914	- 221
Europeus ..						
Alemães	470	517	- 47	572	546	+ 26
Austriacos.....	30	14	+ 16	164	42	+ 122
Belgas	7	11	- 4	22	17	+ 5
Dinamarquêses	25	28	- 3	15	21	- 6
Francêses	134	143	- 9	145	146	- 1
Grêgos.....	13	30	- 17	8	22	- 14
Espanhóis.....	89	87	+ 2	105	89	+ 16
Holandêses.....	33	32	+ 1	23	21	+ 2
Húngaros	20	16	+ 4	..	10	- 10
Inglêses.....	373	393	- 20	354	374	- 20
Italianos	239	265	- 26	302	273	+ 29
Lugoslavos	11	13	- 2	6	6	..
Polonêses.....	58	56	+ 2	55	42	+ 13
Portuguêses.....	533	703	- 170	603	661	- 58
Russos	57	72	- 15	90	68	+ 22
Suêcos.....	16	32	- 16	41	26	+ 15
Suíços	80	81	- 1	14	44	- 30
Outras nacionalida- des	90	130	- 40	124	132	- 8
Americanos						
Argentinos	54	61	- 7	75	65	+ 10
Bolivianos	2	7	- 5	2	1	+ 1
Canadenses.....	2	1	+ 1	3	6	- 3
Chilenos	11	14	- 3	13	8	+ 5
Cubanos	3	5	- 2	7	9	- 2
Mexicanos.....	8	12	- 4	1	1	..
Estadunidenses	122	138	- 16	205	148	+ 57
Paraguaios	2	2
Uruguaios.....	15	24	- 9	20	22	- 2
Venezuelanos.....	3	2	+ 1
Outras nacionalida- des.....	9	13	- 4	6	5	+ 1
Asiáticos ...						
Chinêses.....	9	19	- 10	7	11	- 4
Japonêses.....	22	1	+ 21	7	14	- 7
Turcos, asiáticos, sí- rios e libanêses..	102	108	- 6	138	119	+ 19
Outras nacionalida- des.....	17	38	- 21	19	20	- 1
Africanos	1	..	+ 1	6	4	+ 2
Australianos
De nacionalidades ignoradas
Total	16.695	18.445	- 1.750	16.845	16.887	- 42

migratório


porto do Recife, segundo a nacionalidade

1936				1937				1938			
Entradas	Saídas	Dif. nas entradas para mais (+) ou para menos(-)		Entradas	Saídas	Dif. nas entradas para mais (+) ou para menos(-)		Entradas	Saídas	Dif. nas entradas para mais (+) ou para menos(-)	
15.590	15.582	+	8	13.778	26.136	-	12.358	15.263	20.146	-	4.883
586	609	-	23	567	611	-	44	521	599	-	78
49	42	+	7	40	36	+	4	27	19	+	8
17	18	-	1	28	20	+	8	14	12	+	2
27	16	+	11	20	25	-	5	16	14	+	2
338	177	+	161	150	131	+	19	98	128	-	30
13	11	+	2	13	18	-	5	7	13	-	6
89	109	-	20	56	70	-	14	64	66	-	2
40	27	+	13	24	36	-	12	52	37	+	15
15	17	-	2	13	18	-	5
189	408	-	219	357	405	-	48	388	408	-	20
311	382	-	71	329	327	+	2	304	356	-	52
37	11	+	26	7	10	-	3	5	6	-	1
76	48	+	28	72	79	-	7	63	60	+	3
614	758	-	144	620	706	-	86	583	661	-	78
60	57	+	3	55	58	-	3	37	49	-	12
20	25	-	5	17	21	-	4	19	27	-	8
54	61	-	7	58	62	-	4	66	75	-	9
122	148	-	26	199	234	-	35	131	179	-	48
59	69	-	10	104	88	+	16	60	79	-	19
..	1	1
4	3	+	1	2	5	-	3	1	1
11	6	+	5	10	4	+	6	8	10	-	2
4	5	-	1	1	7	-	6	2	3	-	1
4	6	-	2	19	16	+	3	..	2	-	2
225	213	+	12	171	181	-	10	146	182	-	36
..	2	-	2	2	6	-	4	..	1	-	1
..	17	+	5	21	23	-	2	..	21	-	14
..	1	-	1
10	13	-	3	8	14	-	6	5	9	-	4
8	14	-	6	12	10	+	2	12	13	-	1
10	21	-	11	15	12	+	3	25	6	+	19
121	151	-	30	69	55	+	14	54	55	-	1
23	16	+	7	18	20	-	2	9	30	-	21
2	1	+	1	5	3	+	2	61	84	-	23
..	2	-	2	1	..	+	1
..	1	1	1	..	+	1
18.750	19.044	-	294	16.848	29.432	-	12.584	18.064	23.370	-	5.306

2 — Entradas e saídas de passageiros, pelo porto do Recife, segundo a nacionalidade

Nacionalidade	1936		1937		1938	
	Entradas	Saídas	Entradas	Saídas	Entradas	Saídas
Brasileiros	1.164	1.068	1.395	1.237	1.141	1.031
Alemães.....	196	186	258	229	222	223
Austriacos.....	14	15	23	19	6	10
Belgas.....	9	9	5	6	1	3
Dinamarquêses	6	10	9	9	4	9
Francêzes.....	19	31	47	46	32	30
Grêgos.....	1	1	3	2
Hespanhóis.....	5	5	4	3	1	2
Holandêses.....	2	8	10	11	6	6
Europeus ..						
Húngaros.....	2	4	4	4
Inglêses.....	120	120	132	115	153	147
Italianos.....	22	19	16	29	27	28
Iugoslavos.....
Polonêses.....	1	2	5	1
Portuguêses.....	56	54	72	66	45	58
Russos.....	1	7	5	3	3	1
Suecos.....	1	2	8	7	17	12
Suíços.....	17	13	22	23	18	23
Outros europeus...	15	24	13	15	19	15
Argentinos.....	12	17	17	19	8	10
Bolivianos.....
Canadenses.....	1	1	1	1	1	2
Chilenos.....	3	4	3	3
Cubanos.....	4	2	4	3
Americanos						
Estadunidenses....	154	178	223	246	207	225
Mexicanos.....	2	2
Paraguaios.....	1	1
Uruguaios.....	1	2	1	..	1	2
Venezuelanos.....	4	4	2	2
Outros americanos..	7	2	3	1
Chinêses.....
Japonêses.....	4	..	7	3	1	1
Asiáticos...						
Turcos asiáticos....
Sírios e libanêses..	13	5	4	5
Outros asiáticos....	6	5
Africanos.....
Outros Países.....	1
Sem ind. do País..
Total.....	1.829	1.778	2.301	2.107	1.943	1.862

SITUAÇÃO ECONÔMICA



PRODUÇÃO

I — Produção agrícola

1 — Principais produções agrícolas, no Estado

Produtos	Produção				
	1933	1934	1935	1936	1937
Açúcar (Ton.)	284.120	261.500	333.826	337.233	158.781
Alcool (Quilolitros)	21.556	21.207	28.784	31.000	19.260
Algodão em pluma (Ton.)	8.458	17.000	26.580	28.463	27.392
Café (Ton.)	32.540	31.695	29.891	30.035	24.900
Côco (Centos)	257.730	255.000	247.325	258.664	234.000
Farinha de mandiôca (Ton.)	147.541	146.180	155.839	143.898	121.110
Feijão (Ton.)	17.785	20.579	26.258	23.197	20.614
Fumo (Ton.)	3.261	2.982	2.950	2.800	2.400
Mamona (Ton.)	18.521	13.150	15.567	19.150	27.787
Milho (Ton.)	157.083	173.530	169.211	169.998	164.500

2 — Valôr das principais produções agrícolas, no Estado

Produtos	Valôr em contos de réis				
	1933	1934	1935	1936	1937
Açúcar	170.266:	159.263:	186.691:	183.657:	111.146:
Alcool	8.775:	10.030:	12.665:	17.763:	12.403:
Algodão em pluma	29.585:	51.238:	100.752:	103.602:	101.887:
Café	30.714:	41.000:	38.021:	36.943:	38.197:
Côco	3.872:	4.016:	4.081:	5.696:	7.324:
Farinha de mandiôca	41.607:	39.461:	35.531:	59.742:	80.780:
Feijão	11.916:	9.569:	13.076:	22.199:	16.203:
Fumo	2.283:	2.147:	2.212:	2.100:	1.800:
Mamona	6.926:	5.260:	7.783:	13.402:	18.089:
Milho	38.014:	33.838:	31.980:	52.189:	63.003:

3 — Índices das principais produções agrícolas, no Estado (1)

Produtos	1933		1934		1935		1936		1937	
	Peso	Valôr	Peso	Valôr	Peso	Valôr	Peso	Valôr	Peso	Valôr
Açúcar	98,8	140,6	91,0	131,5	116,1	154,2	117,3	151,7	55,2	91,8
Alcool	103,5	127,0	101,8	145,2	138,2	183,3	148,9	257,1	92,5	179,5
Algodão	93,1	99,6	187,2	172,5	292,7	339,1	313,5	348,7	301,7	342,9
Café	135,6	122,8	132,1	163,9	124,6	152,0	125,2	147,7	103,8	152,7
Côco	103,4	70,3	102,3	72,9	99,2	74,1	103,8	103,4	93,8	133,0
Farinha de mandiôca	102,5	92,3	101,5	87,6	108,2	78,8	90,9	132,5	84,1	179,2
Feijão	101,0	105,1	116,9	84,4	149,1	115,3	131,7	195,8	117,1	142,9
Fumo	105,3	105,4	96,3	99,1	95,3	102,1	90,4	96,9	77,5	83,1
Mamona	294,0	330,3	208,7	250,8	247,1	371,2	304,0	639,1	441,1	862,6
Milho	104,0	85,9	114,9	76,5	112,1	72,3	112,6	118,0	109,0	142,4

(1) Base 100 referente a 1932.

4 — Cana de açúcar — Área produtiva, produção de cana de açúcar, açúcar e rapadura, no ano agrícola de 1935-1936

Municípios	Cana de açúcar			Produção de açúcar		Produção de rapadura		Total
	Área produtiva Ha.	% da área produt. sobre total	Produção Ton.	Ton.	Sacos de 60 Kgr.	Ton.	Unidade	Inclusive rapadura
Litoral e Mata								
Água Prêta	8.214	6,91	287.504	23.640	394.000	23.640
Aiança	3.017	13,40	105.609	8.529	142.150	8.529
Amarají	2.734	5,93	95.695	7.854	130.900	7.854
Angelim	23	0,03	800	60	240.000	60
Barreiros	7.120	16,69	249.212	20.768	346.133	20.768
Bom Jardim	230	0,75	8.067	605	10.083	605
Bonito	2.977	6,97	104.182	8.498	141.633	38	60.000	8.536
Cabo	7.962	24,73	278.683	23.108	385.133	23.108
Canhotinho	645	1,41	22.575	1.410	23.500	320	533.333	1.730
Carpina (ex-Floresta dos Leões)	919	5,57	32.177	2.630	43.833	2.630
Catende	9.665	38,97	338.278	28.145	469.083	33	132.000	28.178
Correntes	32	0,04	1.120	84	420.839	84
Escada	10.158	41,29	355.526	29.667	494.450	29.667
Gameleira	2.361	13,04	82.633	6.883	114.717	6.883
Goiânia	5.004	8,21	175.140	14.506	241.767	14.506
Igarassú (ex-Iguaras-sú)	1.663	2,62	58.219	4.756	79.267	4.756
Ipojuca	4.791	9,05	167.697	13.839	230.650	13.839
Jaboatão	4.816	19,27	168.570	14.042	234.033	14.042
João Alfredo	133	0,86	4.653	349	5.817	349
Macapá (ex-São Vicente)	571	2,73	20.000	1.500	25.000	1.500
Maraial	1.850	4,71	64.733	5.312	88.533	5.312
Moreno(ex-Morenos)	212	1,64	7.408	591	9.850	591
Nazaré	3.235	7,22	113.221	9.061	151.017	9.061
Oitinda	4	0,09	140
Palmares	5.559	13,33	194.558	16.122	268.700	16.122
Paudalho	2.819	8,19	98.682	8.118	135.300	8.118
Paulista	7	0,04	260
Queimadas	99	0,52	3.453	259	4.317	259
Quipará	1.952	3,79	68.330	5.410	90.167	75	150.000	5.485
Recife	1.578	8,77	55.227	4.618	76.967	4.618
Ribeirão	3.279	14,44	114.748	9.579	159.650	9.579
Rio Formoso	5.023	12,53	175.822	14.702	245.033	14.702
São Lourenço(ex-São Lourenço da Mata)	5.316	25,31	186.061	15.510	258.500	15.510
Sirinhaém	3.294	9,12	115.279	9.574	159.567	9.574
També (ex-Itambé)	1.606	3,54	56.226	4.345	72.417	4.345
Timbaúba	2.012	5,31	70.412	5.674	94.567	5.674
Vicência	1.286	3,08	44.996	3.482	58.033	3.482
Vitória	593	1,63	20.743	1.590	26.500	1.590
Total da zona	112.759		3.946.639	324.676	5.411.267	610	1.536.172	325.286

Agreste e Catinga

Altinho	32	0,14	800	60	120.000	60
Rebedouro	2	0,01	40	3	8.000	3
Bélo Jardim	211	0,30	5.267	395	790.000	395
Bezerrros	208	0,25	5.213	54	900	337	956.000	391
Bom Consêlho	656	0,54	16.400	1.230	2.460.000	1.230

4 — Cana de açúcar — Área produtiva, produção de cana de açúcar, açúcar e rapadura, no ano agrícola de 1935-1936

Municípios	Cana de açúcar			Produção de açúcar		Produção de rapadura		Total
	Área produtiva Ha.	% da área produt. sobre a total	Produção Ton.	Ton.	Sacos de 60 Kgr.	Ton.	Unidade	Inclusive rapadura
(Continuação) — Agreste e Caatinga								
Caruarú	294	0,20	7.360	552	1.380.000	552
Garanhuns	640	0,60	16.000	1.200	2.400.000	1.200
Glória do Goitá ...	167	0,33	4.187	314	5.233	314
Gravatá.....	73	0,07	1.813	36	600	100	400.000	136
Jurema	533	1,88	13.333	1.000	2.000.000	1.000
Lagôa dos Gatos (ex Frei Caneca)	274	1,01	6.840	393	6.550	120	300.000	513
Limoeiro	278	0,26	6.947	521	8.683	521
Madre Deus (ex-Brejo da M. de Deus).	132	0,11	3.307	248	620.000	248
Panelas	331	0,77	8.267	620	1.240.000	620
Pesqueira	9	0,01	213	16	32.000	16
Rio Branco
São Bento
São Caetano	28	0,05	707	53	132.500	53
São Joaquim	117	0,49	2.933	217	3.617	3	10.000	220
Surubim
Taquaritinga.....
Vertentes
Total da zona ...	3.985		99.627	1.535	25.583	5.937	12.848.500	7.472
Sertão								
Afogados da Inga-zeira	12	0,00	307	23	46.000	23
Águas Belas	42	0,01	1.067	80	200.000	80
Alagôa de Baixo ..	8	0,00	200	15	30.000	15
Belém	141	0,07	3.520	264	330.000	264
Belmonte	50	0,02	1.240	93	133.000	93
Bôa Vista.....	14	0,00	347	26	22.000	26
Bodocó (ex-Granito)	58	0,01	1.440	108	120.000	108
Buíque
Cabrobó	47	0,05	1.173	88	110.000	88
Custódia ..	2	0,00	53	4	4.500	4
Exú (ex-Novo Exú).	26	0,02	653	49	65.000	49
Flôres	160	0,07	4.000	300	600.000	300
Floresta	34	0,01	853	64	80.000	64
Itaparica (ex-Tacarátú)	45	0,02	1.133	85	106.000	85
Moxotó	123	0,03	3.067	230	230.000	230
Ouricuri	309	0,03	7.733	580	725.000	580
Pedra	11	0,01	267	20	40.000	20
Petrolina.....	44	0,01	1.093	82	55.000	82
Salgueiro	336	0,15	8.400	630	788.000	630
São Gonçalo
São José do Egito.	533	0,49	13.333	1.000	1.429.000	1.000
Serra Talhada (ex-Vila Béla)	45	0,02	1.120	84	105.000	84
Serrinha	160	0,07	4.000	300	375.000	300
Triunfo	187	0,54	4.668	350	700.000	350
Total da zona	2.387		59.667	4.475	6.293.500	4.475
Total do Estado ...	119.131		4.105.933	326.211	5.436.850	11.022	20.678.172	337.233

5 — Algodão — Área produtiva com algodoeiros e produção do algodão no ano agrícola de 1935-1936

Municípios	Área produtiva Ha.	Produção			
		o/o da área produtiva sô- bre a total	Algodão em carôço Ton.	Algodão descaroçado Ton.	Carôço de algodão Ton.
Litoral e Mata					
Água Preta
Aliança	776	3,45	427	124	303
Amaraji
Angelim	1.605	2,35	883	256	627
Barreiros
Bom Jardim	2.233	7,32	1.228	356	872
Bonito	2.176	5,10	1.197	347	850
Cabo
Canhotinho	2.256	2,38	1.241	360	881
Carpina (ex-Floresta dos Leões).....	1.744	10,57	959	278	681
Catende
Correntes	7.211	9,85	3.966	1.150	2.816
Escada
Gameleira.....
Goiana	62	0,10	34	10	24
Igarassú (ex-Iguarassú) ..	18	0,03	10	3	7
Ipojuca
Jaboatão
João Alfredo.....	784	5,09	431	125	306
Macapá (ex-São Vicente)..	740	3,54	407	118	289
Marajal
Moreno (ex-Morenos).....
Nazaré.....	2.589	5,78	1.424	413	1.011
Olinda.....
Palmares
Páudalho	1.995	5,80	1.097	318	779
Paulista
Queimadas	1.511	7,99	831	241	590
Quipapá	971	1,89	534	155	379
Recife
Ribeirão
Rio Formoso.....
São Lourenço (ex-São Lou- renço da Mata).....
Sirinhaém
També (ex-Itambé).....	2.069	4,56	1.138	330	808
Timbaúba	5.844	15,42	3.214	932	2.232
Viçência	5.109	12,25	2.810	815	1.995
Vitória.....	658	1,81	362	105	257
Total da zona	40.351		22.193	6.436	15.757

Agreste e Caatinga

Altinho	3.893	16,64	2.141	621	1.520
Bebedouro	3.516	15,29	1.934	561	1.373
Belo Jardim	527	0,75	290	84	206
Bezerras	2.151	2,62	1.183	343	840
Bom Conselho.....	4.827	3,94	2.655	770	1.885
Caruarú	19.624	13,06	10.793	3.130	7.663
Garanhuns	19.844	15,55	10.914	3.165	7.749

5 — Algodão — Área produtiva com algodoeiros e produção do algodão no ano agrícola de 1935-1936

Municípios	Área produtiva Ha.	Produção			
		o/o da área produtiva sô- bre a total	Algodão em carôço Ton.	Algodão descaroçado Ton.	Carôço de algodão Ton.

(Continuação) — Agreste e Caatinga

Glória do Goitá.....	2.922	5,71	1.607	466	1.141
Gravatá.....	1.273	1,17	700	203	497
Jurema.....	302	1,07	166	48	118
Lagôa dos Gatos (ex-Frei Caneca).....	1.693	6,75	931	270	661
Limoeiro.....	11.053	10,47	6.079	1.763	4.316
Madre Deus (ex-Brejo da Madre de Deus).....	627	0,53	345	100	245
Panelas.....	878	2,04	483	140	343
Pesqueira.....	1.693	0,94	931	270	661
Rio Branco.....	3.040	6,23	1.672	485	1.187
São Bento.....	3.129	2,98	1.721	499	1.222
São Caetano.....	5.065	8,72	2.786	808	1.978
São Joaquim.....	1.624	6,74	893	259	634
Sarubim.....	6.269	12,85	3.448	1.000	2.448
Taquaritinga.....	2.909	2,95	1.600	464	1.136
Vertentes.....	6.714	14,47	3.693	1.071	2.622
Total da zona.....	103.573		56.965	16.520	40.445

Sertão

Afogados da Ingazeira....	19.311	7,55	6.759	1.960	4.799
Águas Belas.....	5.831	1,93	2.041	592	1.449
Alagôa de Baixo.....	1.440	0,65	504	146	358
Belém.....	314	0,16	110	32	78
Belmonte.....	1.260	0,50	441	128	313
Bôa Vista.....	29	0,01	10	3	7
Bodocó (ex-Granito).....	97	0,02	34	10	24
Buíque.....	2.286	1,36	800	232	568
Cabrobó.....	177	0,19	62	18	44
Custódia.....	2.729	1,14	955	277	678
Exú (ex-Novo Exú).....	1.940	1,56	679	197	482
Flôres.....	6.680	3,10	2.338	678	1.660
Floresta.....	740	0,14	259	75	184
Itaparica (ex-Tacarátú)...	197	0,08	69	20	49
Moxotó.....	474	0,12	166	48	118
Ouricuri.....	3.163	0,35	1.107	321	786
Pedra.....	906	0,96	317	92	225
Petrolina.....	197	0,03	69	20	49
Salgueiro.....	414	0,19	145	42	103
São Gonçalo.....	149	0,06	52	15	37
São José do Egito.....	2.226	2,06	779	226	553
Serra Talhada (ex-Vila Béla).....	1.814	0,81	635	184	451
Serrinha.....	1.637	0,74	573	166	407
Triunfo.....	156	0,47	86	25	61
Total da zona.....	54.167		18.990	5.507	13.483
Total do Estado....	198.091		98.148	28.463	69.685

6 — Café — Área produtiva com caféeiros e produção de café, no ano agrícola de 1935-1936

Municípios	Caféeiros			
	Área produtiva Ha.	% da área produtiva sobre a total	Quantidade safreando Milheiros	Produção Ton.
Litoral e Mata				
Água Preta	33	0,03	50	13
Aliança
Amaráji	308	0,67	462	120
Angelim	1.846	2,70	2.769	720
Barreiros
Bom Jardim	272	0,89	408	106
Bonito	4.638	10,86	6.958	1.809
Cabo
Canhotinho	1.631	1,72	2.446	636
Carpina (ex-Floresta dos Leões)	—	—	—	—
Catende	1.905	7,68	2.858	743
Correntes	1.426	1,95	2.138	556
Escada
Gamelcira
Goiana	21	0,03	31	8
Igarassú (ex-Iguarassú)
Ipojuca
Jaboatão
João Alfredo	13	0,08	19	5
Macapá (ex-São Vicente)	4.623	22,12	6.935	1.803
Maraial	28	0,07	42	11
Moreno (ex-Morenos)	—	—	—	—
Nazaré	180	0,40	269	70
Olinda
Palmares	605	1,45	908	236
Páudalho	8	0,02	12	3
Paulista
Queimadas	1.356	7,07	2.035	529
Quipapá	726	1,41	1.088	283
Recife
Ribeirão
Rio Formoso
São Lourenço (ex-São Lourenço da Mata)	38	0,18	53	15
Sirinhaém
També (ex-Itambé)	97	0,21	146	38
Timbaúba	426	1,12	638	166
Vicência	1.492	3,58	2.238	582
Vitória	159	0,44	238	62
Total da zona	21.831		32.746	8 514

Agreste e Caatinga

Altinho	1.395	5,96	2.092	544
Bebedouro	1.074	4,67	1.612	419
Bélo Jardim	1.495	2,13	2.242	583
Bezerras	7.287	8,62	10.931	2.842
Bom Consêlho	3.626	2,96	5.438	1.414
Caruarú	5.656	3,76	8.485	2.206
Garanhuns	17.156	16,03	25.735	6.691

6 — Café — Área produtiva com caféeiros e produção de café, no ano agrícola de 1935-1936

Municípios	Caféeiros			
	Área produtiva Ha.	o/o da área produtiva sô-bre a total	Quantidade safrejando Milheiros	Produção Ton.

(Continuação) — Agreste e Caatinga

Glória do Goitá.....	74	0,14	112	29
Gravatá.....	2.146	1,98	3.219	837
Jurema.....	951	3,36	1.427	371
Lagôa dos Gatos (ex-Frei Caneca)	1.497	5,96	2.246	584
Limoeiro.....	28	0,03	42	11
Madre de Deus (ex-Brejo da Madre de Deus) ..	1.021	0,86	1.531	398
Panelas.....	1.287	2,99	1.931	502
Pesqueira.....	979	0,54	1.469	382
Rio Branco.....	—	—	—	—
São Bento.....
São Caetano.....	777	1,34	1.165	303
São Joaquim.....	3.077	12,77	4.615	1.200
Surubim.....	23	0,05	35	9
Taquaritinga.....	1.700	1,72	2.550	663
Vertentes.....	1.559	3,36	2.338	608
Total da zona.....	52.808		79.215	20.596

Sertão

Afogados da Ingazeira.....
Águas Belas.....	21	0,01	31	8
Alagôa de Baixo.....
Belém.....
Belmonte.....
Bôa Vista.....
Bodocó (ex-Granito).....	62	0,01	92	24
Buíque.....	21	0,01	31	8
Cabrobó.....
Custódia.....
Exú (ex-Novo Exú).....	31	0,02	46	12
Flôres.....
Floresta.....
Itaparica (ex-Tacarátú).....
Moxotó.....
Ouricuri.....	21	0,00	31	8
Pedra.....	33	0,03	50	13
Petrolina.....
Salgueiro.....
São Gonçalo.....
São José do Egito.....
Serra Talhada (ex-Vila Béla).....
Serrinha.....	5	0,00	8	2
Triunfo.....	2.180	6,52	3.269	850
Total da zona.....	2.374		3.558	925
Total do Estado.....	77.013		115.519	30.035

7 — Mandioca — Área produtiva com mandioca, produção de raízes e farinha de mandioca, no ano agrícola de 1935-1936, por Municípios

Municípios	Área produtiva Ha.	o/o da área produt. sô- bre a total	Produção de raízes Ton.	Produção de farinha Ton.	N.º de fá- bricas rudi- mentares (casas de farinha)	N.º de fá- bricas aper- feiçoadas
Litoral e Mata						
Água Preta	1.083	0,94	12.622	2.908	290	..
Aliança	1.056	4,69	12.317	2.833	318	..
Amaraji	591	1,28	6.896	1.586	250	..
Angelim	633	0,93	7.383	1.698	250	..
Barreiros	186	0,49	2.165	498	20	..
Bom Jardim	1.291	4,23	15.052	3.462	350	..
Bonito	2.539	5,95	29.609	6.810	485	..
Cabo	391	1,21	4.557	1.048	103	2
Canhotinho	1.521	1,60	17.730	4.078	644	..
Carpina.... (ex-Floresta dos Leões).....	418	2,53	4.874	1.121	200	..
Catende	31	0,13	361	83	3	..
Correntes	1.199	1,64	13.978	3.215	148	..
Escada	122	0,50	1.426	328	120	..
Gameleira	47	0,26	552	127	85	..
Goiana	727	1,19	8.474	1.949
Igarassú .. (ex-Iguarassú).....	248	0,39	2.896	666	130	..
Ipojuca	106	0,22	1.235	284	500	..
Jaboatão	646	2,58	7.530	1.732	105	..
João Alfredo	78	0,51	909	209	300	..
Macapá .. (ex-São Vicente).....	664	3,18	7.743	1.781	200	..
Maraiál	94	0,24	1.091	251	52	..
Moreno ..(ex-Morenos)	95	0,74	1.109	255	70	..
Nazaré	1.104	2,47	12.874	2.961	250	..
Olinda
Palmares	15	0,04	174	40	41	..
Páudalho	713	2,07	8.309	1.911	400	..
Paulista	24	0,13	274	63	30	..
Queimadas	1.946	10,30	22.691	5.219	400	..
Quipapá	839	1,63	9.787	2.251	328	..
Recife
Ribeirão.....	15	0,07	178	41	10	..
Rio Formoso	258	0,64	3.004	691	330	..
São Lourenço ... (ex-São Lou- renço da Mata).....	92	0,39	1.078	248	250	..
Sirinhaém	143	0,40	1.665	383	56	..
També ... (ex-Itambé)	538	1,19	6.274	1.443	200	..
Timbaúba	248	0,65	2.891	665	100	..
Viçência	845	2,03	9.857	2.267	375	1
Vitória	3.990	10,96	46.522	10.700	1.800	..
Total da zona	24.536	..	286.087	65.800	9.193	3

Agreste e Caatinga

Altinho	1.047	4,47	12.209	2.808	54	..
Bebedouro	190	0,83	2.217	510	72	..
Bélo Jardim	940	1,34	10.957	2.520	60	..
Bezzerros	1.796	2,19	20.944	4.817	600	..
Bom Consêlho	764	0,62	8.913	2.050	500	..
Caruarú.....	794	0,53	9.265	2.131	164	..
Garanhuns	3.267	3,05	38.091	8.761	1.200	..

7 — Mandioca — Área produtiva com mandioca, produção de raízes e farinha de mandioca, no ano de 1935-1936, por municípios

Municípios	Área produtiva Ha.	o/o da área produt. sô- bre a total	Produção de raízes Ton.	Produção de farinha Ton.	N.º de fá- bricas rudi- mentares (casas de fa- rinha)	N.º de fá- bricas aper- feiçoadas
Glória do Goitá	5.239	10,23	61.083	14.049	1.200	3
Gravatá	439	0,40	5.113	1.176	500	..
Jurema	720	2,54	8.396	1.931	162	..
Lugôa dos Gatos (ex-Frei Ca- neca)	3.192	12,72	37.217	8.560	494	..
Limoeiro	827	0,78	9.644	2.218	400	..
Madre de Deus (ex-Brejo da Madre de Deus).....	440	0,37	5.130	1.180	160	..
Panelas	1.047	2,43	12.213	2.809	371	..
Pesqueira	264	0,15	3.078	708	20	..
Rio Branco	59	0,12	683	157	15	..
São Bento	124	0,12	1.443	332	60	..
São Caetano	114	0,20	1.330	306	62	..
São Joaquim	1.174	4,87	13.691	3.149	150	..
Surubim	578	1,18	6.744	1.551	78	..
Taquaritinga.....	817	0,83	9.526	2.191	116	..
Vertentes	447	0,96	5.209	1.198	183	..
Total da zona	24.279		283.096	65.112	6.621	3

(Continuação — Agreste e Caatinga

Sertão						
Afogados da Ingazeira.....	148	0,06	1.730	598	48	..
Águas Belas.....	196	0,06	2.287	526	85	..
Alagôa de Baixo.....	11	0,00	130	30	4	..
Belém	148	0,07	1.722	396	65	..
Belmonte	178	0,07	2.074	477	50	..
Bôa Vista.....	89	0,02	1.035	238	50	..
Bodocó (ex-Granito).....	185	0,04	2.152	495	26	..
Buíque	253	0,15	2.952	679	80	..
Cabrobó	65	0,07	757	174	35	..
Custódia	111	0,05	1.300	299	15	..
Exú (ex-Novo Exú).....	763	0,61	8.896	2.046	185	..
Flôres	273	0,13	3.183	732	102	..
Floresta	6	0,00	74	17	40	..
Itaparica (ex-Tacarátú).....	228	0,09	2.665	613	200	..
Moxotó	154	0,04	1.796	413	40	..
Ouricuri	814	0,09	9.491	2.183	120	..
Pedra	57	0,06	661	152	2	..
Petrolina.....	12	0,00	139	32	40	..
Salgueiro	107	0,05	1.243	286	15	..
São Gonçalo	407	0,16	4.752	1.093	100	..
São José do Egito.....	264	0,24	3.074	707	124	..
Serra Talhada (ex-Vila Béla)...	42	0,02	491	113	31	..
Serrinha	329	0,15	3.835	882	30	..
Triunfo	2	0,01	22	5	171	..
Total da zona	4.842		56.461	12.986	1.556	..
Total do Estado	53.657		625.644	143.898	17.370	6

8 — Côco — Área produtiva com coqueiros e produção de côcos, no ano agrícola de 1935-1936

Municípios	Área produtiva Ha.	o/o da área produt. sô- bre a total	Número de coqueiros			Produção de frutos Centos
			Safre- jando	Novos	Total	
Litoral e Mata						
Água Prêta	41	0,03	3.073	1.000	4.073	922
Aliança	107	0,48	9.250	1.450	10.730	2.775
Amaraji	43	0,09	2.643	1.700	4.343	793
Angelim
Barreiros	820	2,15	71.990	10.000	81.990	21.597
Bom Jardim	20	0,07	990	1.000	1.990	297
Bonito	44	0,10	2.363	2.000	4.363	709
Cabo	275	0,85	13.990	13.538	27.528	4.197
Canhotinho	9	0,01	627	300	927	188
Carpina (ex-Floresta dos Leões) ..	30	0,18	1.537	1.450	2.987	461
Catende
Correntes
Escada	9	0,04	593	300	893	178
Gameleira	15	0,08	1.287	249	1.536	386
Goiana	2.255	3,70	207.203	18.270	225.473	62.161
Igarassú (ex-Iguarassú)	2.986	4,70	148.567	150.000	298.567	44.570
Ipojuca	1.007	2,06	70.750	30.000	100.750	21.225
Jaboatão	627	2,51	51.680	11.000	62.680	15.504
João Alfredo	12	0,08	693	350	1.243	208
Macapá (ex-São Vicente)	12	0,06	660	500	1.160	198
Maraial	12	0,03	1.037	200	1.237	311
Moreno (ex-Morenos)	2	0,02	147	57	204	44
Nazaré	20	0,04	1.380	600	1.980	414
Olinda	236	5,36	10.317	13.263	23.580	3.095
Palmares
Paudalho	57	0,17	5.167	500	5.667	1.550
Paulista	644	3,37	44.437	20.000	64.437	13.331
Queimadas	32	0,17	2.053	1.130	3.183	616
Quipapá	23	0,04	820	1.470	2.290	246
Recife	454	2,52	41.447	4.000	45.447	12.434
Ribeirão
Rio Formoso	1.023	2,55	82.290	20.000	102.290	34.687
São Lourenço (ex-São Lourenço da Mata)
Siriinhaém	354	0,98	23.407	12.000	35.407	7.022
També (ex-Itambé)	87	0,19	670	8.000	8.670	201
Timbaúba	74	0,20	5.926	1.500	7.426	1.778
Vicência	121	0,29	3.073	9.000	12.073	922
Vitória	120	0,33	1.973	10.000	11.973	592
Total da zona	11.571		812.040	345.057	1.157.097	243.612

Agreste e Caatinga

Altinho	6	0,03	490	100	590	147
Bebedouro	5	0,02	303	150	453	91
Bélo Jardim	6	0,01	393	200	593	118
Bezerros
Bom Consêlho	16	0,00	1.483	100	1.583	445
Caruarú	27	0,02	247	2.500	2.747	74
Garanhuns	8	0,01	720	100	820	216

8 — Côco — Área produtiva com coqueiros e produção de côcos, no ano agrícola de 1935-1936

Municípios	Área produtiva Ha.	o/o da área produt. sô- bre a total	Número de coqueiros			
			Safre- jando	Novos	Total	Produção de frutos Centos

(Continuação) — Agreste e Caatinga

Glória do Goitá.....	350	0,68	25.970	9.000	34.970	7.791
Gravatá	32	0,03	2.043	1.200	3.243	613
Jurema
Lagôa dos Gatos (ex-Frei Ca- neca)	20	0,08	1.517	500	2.017	455
Limoeiro	5	0,00	200	300	500	60
Madre de Deus (ex-Brejo da Ma- dre de Deus).....	27	0,02	1.510	1.200	2.710	453
Panelas	29	0,07	1.027	1.900	2.927	308
Pesqueira
Rio Branco	3	0,01	197	100	297	59
São Bento
São Caetano	19	0,02	547	500	1.047	164
São Joaquim	1	0,00	43	..	43	13
Surubim	7	0,01	200	500	700	60
Taquaritinga	6	0,01	490	100	590	147
Vertentes	59	0,13	3.400	2.500	5.900	1.020
Total da zona.....	617		40.780	20.950	61.730	12.234

Sertão

Afogados da Ingazeira	2	0,00	67	150	217	20
Águas Belas	3	0,00	163	100	263	49
Alagôa de Baixo	2	0,00	120	60	180	36
Belém	3	0,00	147	200	347	44
Belmonte	7	0,00	493	200	693	148
Bôa Vista
Bodocó (ex-Granito)	3	0,00	203	50	253	61
Buíque	4	0,00	157	250	407	47
Cabrobó	6	0,01	397	220	617	119
Custódia	2	0,00	100	50	150	30
Exú (ex-Novo Exú)	2	0,00	100	60	160	30
Flôres	13	0,01	613	720	1.333	184
Floresta	4	0,00	223	200	423	67
Itaparica (ex-Tacaratú).....	23	0,01	1.087	1.200	2.287	326
Moxotó	29	0,01	2.053	900	2.953	616
Ouricuri	4	0,00	153	200	353	46
Pedra	2	0,00	50	200	250	15
Petrolina	6	0,00	510	80	590	153
Salgueiro	15	0,01	990	500	1.490	297
São Gonçalo
São José do Egí	18	0,02	1.433	380	1.813	430
Serra Talhada (ex-Vila Béla) ...	1	0,00	107	22	129	32
Serrinha	1	0,00	50	40	90	15
Triunfo	4	0,01	177	200	377	53
Total da zona.....	154		9.393	5.982	15.375	2.818
Total do Estado.....	12.342		862.213	371.989	1.234.202	258.664

9 — Cana de açúcar — Área produtiva, produção de cana de açúcar, açúcar e rapadura, no ano agrícola de 1936-1937

Municípios	Cana de açúcar			Produção de açúcar		Produção de rapadura		Total
	Área produtiva Ha.	% da área produtiva sobre a total	Produção Ton.	Ton.	Sacos de 60 Kgr.	Ton.	Unidade	Inclusive rapadura
Litoral e Mata								
Água Preta	3.586	3,12	126.242	10.519	175.316	10.519
Aliança	1.347	5,99	47.408	3.870	64.500	3.870
Amaraji	1.176	2,55	41.401	3.390	56.500	10	40.000	3.400
Angelim	20	0,03	693	17	283	35	60.345	52
Barreiros	3.383	8,88	119.104	9.950	165.833	9.950
Bom Jardim	110	0,36	3.880	291	4.850	291
Bonito	1.108	2,59	39.030	3.179	52.983	17	58.204	3.196
Cabo	3.387	10,52	119.247	9.990	166.500	9.990
Canhotinho	184	0,19	6.479	161	2.683	342	720.000	503
Carpina (ex-Floresta dos Leões)	332	2,01	11.688	935	15.583	935
Catende	3.866	15,59	136.119	11.292	188.200	105	420.000	11.397
Correntes	228	0,31	8.000	600	1.500.000	600
Escada	4.476	18,20	157.558	13.188	219.800	13.188
Gameleira	1.093	6,04	38.513	3.216	53.600	3.216
Goiana	2.275	3,74	80.063	6.573	109.550	6.573
Igarassú (ex-Iguarassú)	903	1,57	31.773	2.623	43.716	2.623
Ipojuca	2.561	5,25	90.156	7.539	125.650	7.539
Jaboatão	1.938	7,75	68.205	5.680	94.666	5.680
João Alfredo	3	0,02	107	80	1.333	80
Macapá (ex-São Vicente)	456	2,18	16.080	1.206	20.100	1.206
Maraial	692	1,76	24.345	2.010	33.500	2.010
Moreno (ex-Morenos)	161	1,25	5.659	434	7.233	434
Nazaré	2.507	5,60	88.260	6.907	115.116	8	9.500	6.915
Olinda	6	0,14	210
Palmares	2.532	6,07	89.149	7.371	122.850	7.371
Páudalho	994	2,89	34.990	2.872	47.866	2.872
Paulista	21	0,11	750
Queimadas	38	0,20	1.347	101	1.683	101
Quipapá	885	1,72	31.145	2.111	35.183	430	857.700	2.541
Recife	581	3,23	20.458	1.712	28.533	1.712
Ribeirão	1.361	6,00	47.911	3.966	66.100	3.966
Rio Formoso	2.203	5,49	77.575	6.476	107.933	6.476
São Lourenço (ex-São Lourenço da Mata)	1.821	8,67	64.103	5.352	89.200	5.352
Sirinhaém	2.088	5,78	73.490	6.144	102.400	6.144
També (ex-Itambé)	879	1,94	30.928	2.412	40.200	4	7.000	2.416
Timbaúba	1.237	3,26	43.542	3.528	58.800	3.528
Vicência	646	1,55	22.738	1.790	29.833	1.790
Vitória	351	0,96	12.343	945	15.750	945
Total da zona	51.435		1.810.689	147.830	2.463.826	1.551	3.672.749	149.381

Agreste e Caatinga

Altinho	30	0,13	747	56	125.000	56
Bebedouro	1	0,00	27	2	3.585	2
Bélo Jardim	202	0,29	5.067	350	755.000	350
Bezerras	129	0,16	3.240	18	300	225	1.500.000	243
Bom Consélio	313	0,26	7.867	590	1.314.000	590
Caruarú	281	0,19	7.067	530	2.100.000	530
Garanhuns	387	0,36	9.733	730	2.425.000	730

9 — Cana de açúcar — Área produtiva, produção de cana de açúcar, açúcar e rapadura, no ano agrícola de 1936-1937

Municípios	Cana de açúcar			Produção de açúcar		Produção de rapadura		Total Inclusive rapadura
	Área produtiva Ha.	% da área produtiva sobre a total	Produção Ton.	Ton.	Sacos de 60 Kgs.	Ton.	Unidade	

(Continuação) — Agreste e Caatinga

Glória do Goitá	80	0,16	2.013	151	2.517	151
Gravatá.....	32	0,03	800	30	500	30	200.000	60
Jurema	310	1,10	7.800	585	1.102.000	585
Lagôa dos Gatos(ex-Frei Caneca).....	208	0,83	5.213	271	4.517	120	300.000	391
Limoeiro	160	0,15	4.027	302	5.033	302
Madre de Deus (ex-Bre- jo da Madre de Deus)	59	0,05	1.467	110	195.000	110
Panelas.....	220	0,51	5.520	414	828.000	414
Pesqueira	8	0,00	200	15	30.000	15
Rio Branco
São Bento
São Caetano	11	0,02	267	20	40.000	20
São Joaquim.....	101	0,42	2.547	179	2.983	12	30.000	191
Surubim
Taquaritinga.....
Vertentes
Total da zona ...	2.532		63.602	951	15.850	3.819	10.947.585	4.770

Sertão

Afogados da Ingazeira.	69	0,03	1.733	130	258.000	130
Águas Belas	40	0,01	1.000	75	300.000	75
Alagôa de Baixo	7	0,00	187	14	40.000	14
Belém	106	0,05	2.667	200	250.000	200
Belmonte	43	0,02	1.067	80	112.224	80
Bôa Vista	13	0,00	333	25	25.000	25
Bodocó (ex-Granito) ..	48	0,01	1.200	90	100.000	90
Buíque
Cabrobó	36	0,04	907	68	85.100	68
Custódia	8	0,00	200	15	25.000	15
Exú (ex-Novo Exú)...	26	0,02	640	48	59.500	48
Flôres	318	0,15	8.000	600	1.500.000	600
Floresta	25	0,00	613	46	61.000	46
Itaparica (ex-Tacarátú).	27	0,01	667	50	60.000	50
Moxotó	34	0,00	853	64	88.200	64
Ouricuri	191	0,02	4.800	360	450.000	360
Pedra	21	0,02	533	40	80.000	40
Petrolina	21	0,00	533	40	28.000	40
Salgueiro	743	0,34	18.667	1.400	1.910.000	1.400
São Gonçalo	21	0,01	533	40	50.000	40
São José do Egito....	461	0,43	11.600	870	1.740.000	870
Serra Talhada (ex-Vila Béla)	37	0,02	933	70	105.000	70
Serrinha	90	0,04	2.267	170	220.000	170
Triunfo	72	0,22	1.800	135	270.680	135
Total da zona ...	2.457		61.733	4.630	7.817.704	4.630
Total do Estado .	56.424		1.936.024	148.781	2.479.676	10.000	22.438.038	158.781

10 — Algodão — Área produtiva com algodoeiros e produção de algodão,
no ano agrícola de 1936-1937

Municípios	Área produtiva Ha.	o/o da área produt. sô- bre a total	Produção		
			Algodão em carôço Ton.	Algodão descaro- çado Ton.	Carôço de algodão Ton.
Litoral e Mata					
Água Prêta	38	0,03	21	6	15
Aliança	745	3,31	410	119	291
Amarají
Angelim	1.222	1,72	672	195	477
Barreiros
Bom Jardim	1.793	5,88	986	286	700
Bonito	1.209	2,83	665	193	472
Cabo
Canhotinho	2.546	2,68	1.400	406	994
Carpina (ex-Floresta dos Leões)	2.226	13,49	1.224	355	869
Catende
Correntes	6.251	8,54	3.438	997	2.441
Escada	2	0,01	1	..	1
Gameleira
Goiana	95	0,16	52	15	37
Igarassú (ex-Iguarassú)	13	0,02	7	2	5
Ipojuca
Jaboatão
João Alfredo	1.524	9,90	838	243	595
Macapá (ex-São Vicente)	847	4,05	466	135	331
Maraial	51	0,13	28	8	20
Moreno (ex-Morenos)
Nazaré	3.571	7,97	1.964	570	1.394
Olinda
Palmares	18	0,04	10	3	7
Paudalho	1.629	4,74	896	260	636
Paulista
Queimadas	1.216	6,43	669	194	475
Quipapá	740	1,44	407	118	289
Recife
Ribeirão	2	0,01	1	..	1
Rio Formoso
São Lourenço (ex-São Lourenço da Mata)	38	0,18	21	6	15
Sirinhaém
També (ex-Itambé)	1.515	3,34	834	242	592
Timbaúba	5.718	15,09	3.145	912	2.233
Vicência	5.198	12,47	2.859	829	2.030
Vitória	696	1,91	383	111	272
Total da zona	38.903		21.397	5.205	15.192

Agreste e Caatinga

Altinho	3.198	13,67	1.759	510	1.249
Bebedouro	2.909	12,65	1.600	464	1.136
Belo Jardim	256	0,36	141	41	100
Bezzeros	1.598	1,94	879	255	624
Bom Consêlho	5.831	4,76	3.207	930	2.277
Caruarú	15.951	10,61	8.773	2.544	6.229
Garanhuns	16.176	15,12	8.897	2.580	6.317

10 — Algodão — Área produtiva com algodoeiros e produção de algodão,
no ano agrícola de 1936-1937

Municípios	Área produtiva Ha.	o/o da área produt. sô- bre a total	Produção		
			Algodão em carôço Ton.	Algodão descaro- çado Ton.	Carôço de algodão Ton.
Glória do Goitá	3 342	6,53	1.838	533	1.305
Gravatá	1.424	1,31	783	227	556
Jurema	187	0,66	103	30	73
Lagôa dos Gatos (ex-Frei Caneca)	1.335	5,32	734	213	521
Limoeiro	10.038	9,51	5.521	1.601	3.920
Madre de Deus (ex-Brejo da Madre de Deus)	589	0,49	324	94	230
Panelas	1.856	4,32	1.021	296	725
Pesqueira	1.731	0,96	952	276	676
Rio Branco	2.840	5,82	1.562	453	1.109
São Bento	3.185	3,04	1.752	508	1.244
São Caetano	5.593	9,63	3.076	892	2.184
São Joaquim	1.340	5,56	737	214	523
Surubim	8.169	16,74	4.493	1.303	3.190
Taquaritinga	2.607	2,64	1.434	416	1.018
Vertentes	6.075	13,09	3.341	969	2.372
Total da zona	96.230		52.927	15.349	37.578

(Continuação) — Agreste e Caatinga

Sertão

Afogados da Ingazeira	20.434	7,99	7.152	2.074	5.078
Águas Belas	5.832	1,93	2.041	592	1.449
Alagôa de Baixo	2.189	0,99	766	222	544
Belém	291	0,15	103	30	73
Belmonte	1.537	0,61	538	156	382
Bôa Vista	40	0,01	14	4	10
Bodocó (ex-Granito)	877	0,19	307	89	218
Buíque	1.606	0,95	562	163	399
Cabrobó	354	0,38	124	36	88
Custódia	2.543	1,06	890	258	632
Exú (ex-Novo Exú)	1.450	1,17	507	147	360
Flôres	7.152	3,32	2.503	726	1.777
Floresta	1.026	0,19	359	104	255
Itaparica (ex-Tacarátú)	237	0,10	83	24	59
Moxotó	640	0,16	224	65	159
Ouricuri	3.212	0,36	1.124	326	798
Pedra	1.743	1,84	610	177	433
Petrolina	206	0,03	72	21	51
Salgueiro	354	0,16	124	36	88
São Gonçalo	277	0,11	97	28	69
São José do Egito	1.811	1,67	634	184	450
Serra Talhada (ex-Vila Béla)	1.606	0,72	562	163	399
Serrinha	1.223	0,55	428	124	304
Triunfo	614	1,84	307	89	218
Total da zona	57.254		20.131	5.838	14.293
Total do Estado	192.387		94.455	27.392	67.063

11 — Café — Área produtiva com caféeiros e produção de café, no ano agrícola de 1936-1937

Municípios	Caféeiros			
	Área produtiva Ha.	% da área produtiva sobre a total	Quantidade safrejando Milheiros	Produção Ton.
Litoral e Mata				
Água Frêta
Aliança
Amarají	333	0,72	500	130
Angelim	1.980	2,90	2.969	772
Barreiros
Bom Jardim	205	0,67	308	80
Bonito	4.146	9,71	6.219	1.617
Cabo
Canhotinho	1.538	1,62	2.308	600
Carpina (ex-Floresta dos Leões)	8	0,05	12	3
Catende	1.336	5,39	2.004	521
Correntes	1.046	1,43	1.569	408
Escada
Gameleira
Goiana	13	0,02	19	5
Igarassú (ex-Iguarassú)
Ipojuca
Jaboatão
João Alfredo	18	0,12	27	7
Macapá (ex-São Vicente)	4.128	19,75	6.192	1.610
Maraial	26	0,07	39	10
Moreno (ex-Morenos)
Nazaré	187	0,42	281	73
Olinda
Palmares	487	1,17	731	190
Paudalho	8	0,02	12	3
Paulista
Queimadas	1.538	8,14	2.308	600
Quipapá	595	1,15	892	232
Recife
Ribeirão
Rio Formoso
São Lourenço (ex-São Lourenço da Mata)	77	0,37	115	30
Sirinhaém
També (ex-Itambé)	77	0,17	115	30
Timbaúba	310	0,82	465	121
Vicência	1.236	2,96	1.854	482
Vitória	77	0,21	115	30
Total da zona	19.369		29.054	7.554

Agreste e Caatinga

Altinho	802	3,43	1.204	313
Bebedouro	1.026	4,46	1.538	400
Bélo Jardim	1.026	1,46	1.538	400
Bezerrós	6.090	7,41	9.135	2.375
Bom Consêlho	2.885	2,35	4.327	1.125
Caruarú	3.500	2,33	5.250	1.365
Garanhuns	13.595	12,71	20.392	5.302

11 — Café — Área produtiva com caféeiros e produção de café, no ano agrícola de 1936-1937

Municípios	Caféeiros			
	Área produtiva Ha.	% da área produtiva sobre a total	Quantidade safrejando Milheiros	Produção Ton.

(Continuação) — Agreste e Caatinga

Glória do Goitá	54	0,11	81	21
Gravatá.....	2.000	1,84	3.000	780
Jurema	605	2,14	908	236
Lagôa dos Gatos (ex-Frei Caneca).....	897	3,57	1.346	350
Limoeiro.....	18	0,02	27	7
Madre de Deus (ex-Brejo da Madre de Deus)	1.231	1,03	1.846	480
Panelas	923	2,15	1.385	360
Pesqueira	538	0,30	808	210
Rio Branco
São Bento
São Caetano	846	1,46	1.269	330
São Joaquim	3.795	15,75	5.692	1.480
Surubim	13	0,03	19	5
Taquaritinga.....	1.282	1,30	1.923	500
Vertentes	1.923	4,14	2.885	750
Total da zona	43.049		64.573	16.789

Sertão

Afogadas da Ingazeira.....
Águas Bélas	5	0,00	8	2
Alagôa de Baixo.....
Bodocó (ex-Granito).....
Belém
Belmonte
Bôa Vista.....
Buíque	21	0,01	31	8
Cabrobó
Custódia
Exú (ex-Novo Exú)	10	0,01	15	4
Flôres
Florêsta
Itaparica (ex-Tacarátú)
Moxotó
Ouricuri	15	0,00	23	6
Pedra	51	0,05	77	20
Petrolina
Salgueiro
São Gonçalo
São José do Egito.....
Serra Talhada (ex-Vila Béla)
Serrinha	5	0,00	8	2
Triunfo.....	1.321	3,96	1.980	515
Total da zona	1.428		2.142	557
Total do Estado	63.846		95.769	24.900

12 — Mandioca — Área produtiva com mandioca, produção de raízes e farinha de mandioca, no ano agrícola de 1936-1937

Municípios	Área produtiva Ha.	o/o da área produt. sô- bre a total	Produção de raízes Ton.	Produção de farinha Ton.	N.º de fá- bricas rudi- mentares (casas de farinhas)
Litoral e Mata					
Água Preta	759	0,66	8.957	2.060	126
Aliança	947	4,21	11.178	2.571	318
Amaraji	433	0,94	5.113	1.176	250
Angelim	668	0,98	7.887	1.814	400
Barreiros	162	0,43	1.909	439	45
Bom Jardim	991	3,25	11.691	2.689	350
Bonito	1.931	4,52	22.787	5.241	485
Cabo	298	0,93	3.517	809	103
Canhotinho	1.182	1,25	13.948	3.208	500
Carpina (ex-Floresta dos Leões)	401	2,45	4.730	1.088	150
Catende	23	0,09	270	62	39
Correntes	1.088	1,49	12.843	2.954	350
Escada	111	0,45	1.309	301	120
Gameleira	63	0,35	743	171	85
Goiana	411	0,67	4.848	1.115	100
Igarassú (ex-Iguarassú)	59	0,10	691	159	130
Ipojuca	111	0,23	1.309	301	500
Jaboatão	615	2,46	7.252	1.668	100
João Alfredo	67	0,44	787	181	300
Macapá (ex-São Vicente)	628	3,00	7.409	1.704	150
Maraial	83	0,21	983	226	38
Moreno (ex-Morenos)	89	0,69	1.048	241	105
Nazaré	886	1,98	10.452	2.404	246
Olinda
Palmares	13	0,03	152	35	41
Paudalho	370	1,08	4.361	1.003	400
Paulista	18	0,09	217	50	15
Queimadas	1.847	9,77	21.796	5.013	300
Quipapá	814	1,58	9.609	2.210	328
Recife
Ribeirão	16	0,07	187	43	16
Rio Formoso	37	0,09	435	100	200
São Lourenço (ex-São Lou- renço da Mata)	84	0,40	996	229	157
Sirinhaém	38	0,11	452	104	45
També (ex-Itambé)	450	0,99	5.304	1.220	200
Timbaúba	204	0,51	2.409	554	120
Vicência	758	1,82	8.943	2.057	375
Vitória	3.898	10,71	46.000	10.580	1.630
Total da zona	20.553		242.522	55.780	8.811

Agreste e Caatinga

Altinho	576	2,46	6.800	1.564	62
Bebedouro	185	0,80	2.178	501	100
Belo Jardim	854	1,22	10.078	2.318	78
Bezerras	1.430	1,74	16.874	3.881	800
Bom Consêlho	739	0,60	8.717	2.005	561
Caruarú	701	0,47	8.274	1.903	164
Garanhuns	2.632	2,46	31.061	7.144	1.600

12 — Mandioca — Área produtiva com mandioca, produção de raízes e farinha de mandioca, no ano agrícola de 1936-1937

Municípios	Área produtiva Ha.	o/o da área prodnt. sô- bre a total	Produção de raízes Ton.	Produção de farinha Ton.	N.º de fá- bricas rudi- mentares (casas de farinhas)
------------	--------------------------	---	-------------------------------	--------------------------------	--

(Continuação) — Agreste e Caatinga

Glória do Goitá.....	4.913	9,60	57.978	13.335	1.200
Gravatá.....	331	0,31	3.904	898	600
Jurema.....	578	2,08	6.817	1.568	162
Lagôa dos Gatos (ex-Frei Caneca).....	2.832	11,28	33.422	7.687	412
Limoeiro.....	757	0,72	8.935	2.055	300
Madre de Deus(ex-Brejo da Madre de Deus).....	237	0,20	2.791	642	150
Panelas.....	879	2,04	10.374	2.386	374
Pesqueira.....	255	0,14	3.013	693	45
Rio Branco.....	53	0,11	631	145	15
São Bento.....	83	0,08	983	226	59
São Caetano.....	46	0,08	543	125	62
São Joaquim.....	1.132	4,70	13.352	3.071	378
Surubim.....	557	1,14	6.574	1.512	78
Taquaritinga.....	657	0,67	7.748	1.782	124
Vertentes.....	211	0,45	2.487	572	212
Total da zona.....	20.638		243.534	56.013	7.536

Sertão

Afogados da Ingazeira....	79	0,03	935	215	44
Águas Belas.....	42	0,01	500	115	46
Alagôa de Baixo.....	7	0,00	87	20	4
Belém.....	133	0,07	1.565	360	65
Belmonte.....	144	0,06	1.696	390	60
Bóia Vista.....	87	0,02	1.026	236	49
Bodocó (ex-Granito).....	102	0,02	1.204	277	26
Buúque (ex-Granito).....	204	0,12	2.409	554	92
Cabrobó.....	50	0,05	587	135	35
Custódia.....	91	0,04	1.074	247	31
Exú (ex-Novo Exú).....	684	0,55	8.065	1.855	145
Flôres.....	177	0,08	2.091	481	102
Floresta.....	5	0,00	61	14	45
Itaparica (ex-Tacarátú)....	129	0,05	1.526	351	180
Moxotó.....	47	0,01	552	127	50
Ouricuri.....	642	0,07	7.574	1.742	182
Pedra.....	39	0,04	465	107	5
Petrolina.....	14	0,00	170	39	40
Salgueiro.....	41	0,02	487	112	25
São Gonçalo.....	340	0,14	4.009	922	125
São José do Egito.....	247	0,23	2.909	669	68
Serra Talhada (ex-Vila Béla).....	28	0,01	326	75	66
Serrinha.....	93	0,04	1.091	251	25
Triunfo.....	8	0,02	100	23	160
Total da zona.....	3.433		40.509	9.317	1.670
Total do Estado...	44.624		526.565	121.110	18.017

13 — Côco — Área produtiva com coqueiros e produção de côcos, no ano agrícola de 1936-1937

Municípios	Área produtiva Ha.	o/o da área produt. sô- bre a total	Número de coqueiros			Produção de frutos Centos
			Safre- jando	Novos	Total	
Litoral e Mata						
Água Preta	38	0,02	3.050	800	3.850	915
Aliança	100	0,44	8.683	1.300	9.983	2.605
Amaraji	47	0,10	3.530	1.200	4.730	1.059
Angelim
Barreiros	773	2,03	68.327	9.002	77.329	20.498
Bom Jardim	17	0,06	1.003	700	1.703	301
Bonito	33	0,09	2.337	1.406	3.803	719
Cabo	265	0,82	14.210	12.250	26.460	4.263
Canhotinho
Carpina (ex-Floresta dos Leões)	21	0,13	1.020	1.050	2.070	306
Catende
Correntes
Escada	8	0,03	603	210	813	181
Gameleira	15	0,08	1.303	226	1.529	391
Goiana	2.816	4,62	126.577	155.000	281.577	37.973
Igarassú (ex-Iguarassú)	2.904	5,06	150.446	140.000	290.446	45.134
Ipojuca	947	1,94	67.413	27.250	94.663	20.224
Jaboatão	609	2,44	49.990	10.950	60.940	14.997
João Alfredo	10	0,06	603	400	1.003	181
Macapá (ex-São Vicente)	11	0,05	703	400	1.103	211
Maraial	12	0,03	1.003	150	1.153	301
Moreno (ex-Morenos)	2	0,02	127	50	177	38
Nazaré	18	0,04	1.267	506	1.773	380
Olinda	335	7,61	15.500	18.000	33.500	4.650
Palmares
Paudalho	43	0,13	4.180	100	4.280	1.254
Paulista	604	3,16	43.437	17.000	60.437	13.031
Queimadas	27	0,14	2.007	700	2.707	602
Quipapá	19	0,04	740	1.119	1.859	222
Recife	473	2,63	43.530	3.800	47.330	13.059
Ribeirão
Rio Formoso	962	2,40	79.867	16.350	96.217	23.960
São Lourenço (ex-São L. da Mata)	6	0,03	367	200	567	110
Sirinhaém	338	0,94	22.710	11.120	33.830	6.813
També (ex-Itambé)	80	0,18	2.007	6.000	8.007	602
Timbaúba	69	0,18	6.017	850	6.867	1.805
Vieência	105	0,25	2.933	7.560	10.493	880
Vitória	113	0,31	2.490	8.800	11.290	747
Total da zona	11.825		728.040	454.449	1.182.489	218.412

Agreste e Cratinga

Altinho	7	0,03	603	100	703	181
Bebedouro	5	0,02	300	180	480	90
Bélo Jardim	6	0,01	400	165	565	120
Bezerros
Bom Consêlho	15	0,01	1.247	250	1.497	374
Caruarú	26	0,02	737	1.900	2.637	221
Garanhuns	7	0,01	677	50	727	203

13 — Côco — Área produtiva com coqueiros e produção de côcos, no ano agrícola de 1936-1937

Municípios	Área produtiva Ha.	o/o da área produt. sô- bre a total	Número de coqueiros			Produção de frutos Centos
			Safre- jando	Novos	Total	

(Continuação) — Agreste e Castinga

Glória do Goitá	306	0,60	23.056	7.500	30.556	6.917
Gravatá	40	0,04	3.210	780	3.990	963
Jurema
Lagôa dos Gatos (ex-Frei Caneca)	18	0,07	1.503	300	1.803	451
Limoeiro	4	0,00	167	250	417	50
Madre de Deus (ex-Brejo da Ma- dre de Deus)	37	0,03	3.343	400	3.743	1.003
Panélas	34	0,08	1.757	1.650	3.407	527
Pesqueira	1	0,00	117	25	142	35
Rio Branco	3	0,01	207	85	292	62
São Bento
São Caetano	10	0,02	570	420	990	171
São Joaquim	1	0,00	50	..	50	15
Surubim	8	0,02	500	275	775	150
Taquaritinga	4	0,00	333	50	383	100
Verentes	49	0,11	2.843	2.100	4.943	853
Total da zona	581		41.620	16.480	58.100	12.486

Sertão

Afogados da Ingazeira	2	0,00	117	115	232	35
Águas Belas	2	0,00	133	80	213	40
Alagôa de Baixo	1	0,00	90	50	140	27
Belém	3	0,00	133	145	278	40
Belmonte	7	0,00	500	150	650	150
Bôa Vista	1	0,00	13	90	103	4
Bodocó (ex-Granito)	6	0,00	433	170	603	130
Buíque	2	0,00	103	100	203	31
Cabrobó	6	0,01	400	200	600	120
Custódia	2	0,00	100	80	180	30
Exú (ex-Novo Exú)	2	0,00	200	35	235	60
Flôres	15	0,01	1.170	300	1.470	351
Floresta	5	0,00	250	200	450	75
Itaparica (ex-Tacarátú)	22	0,01	1.203	950	2.153	361
Moxotó	24	0,01	1.674	750	2.424	502
Ouricuri	3	0,00	133	150	283	40
Pedra	2	0,00	50	100	150	15
Petrolina	5	0,00	460	50	510	138
Salgueiro	16	0,01	1.204	400	1.604	361
São Gonçalo
São José do Egito	17	0,02	1.454	280	1.734	436
Serra Talhada (ex-Vila Béla)	4	0,00	200	220	420	60
Serrinha	2	0,00	187	45	232	56
Triunfo	3	0,01	133	190	323	40
Total da zona	152		10.340	4.850	15.190	3.102
Total do Estado	12.558		780.000	475.779	1.255.779	234.000

II — Produção Animal

1 — População pecuária, por espécie e por município, no ano de 1936

Municípios	Bovinos	Equinos	Muare	Laníferos	Caprinos	Suínos
Litoral e Mata						
Água Preta.....	8.250	750	1.275	335	545	960
Ahanga.....	3.000	3.000	600	100	1.000	1.500
Amaraji.....	4.000	2.000	2.500	1.000	1.200	500
Angelim.....	3.000	4.000	200	1.000	1.000	600
Barreiros.....	3.800	1.850	200	1.300	400	1.200
Bom Jardim.....	2.000	4.000	250	700	500	1.000
Bonito.....	12.500	1.279	1.300	1.400	6.000	1.274
Cabo.....	6.000	3.000	200	3.000	1.000	3.000
Canhotinbo.....	10.000	6.000	950	4.000	3.300	3.000
Carpina (ex-Floresta dos Leões). Catende.....	4.000	4.000	2.000	1.500	5.000	3.000
Correntes.....	1.640	1.200	230	500	300	1.200
Correntes.....	7.590	1.920	909	3.240	3.100	3.000
Escada.....	5.500	1.000	650	800	550	400
Gameleira.....	2.500	1.250	800	600	700	500
Goiana.....	4.000	800	480	400	1.200	3.000
Igarassú (ex-Iguarassú).....	2.800	1.600	1.500	650	1.350	1.200
Ipojuca.....	3.650	1.200	1.000	1.400	1.700	2.800
Jabcatão.....	6.653	1.200	550	200	900	1.900
João Alfredo.....	3.000	2.000	1.400	1.500	4.000	4.000
Macapá (ex-São Vicente).....	1.850	360	320	260	3.000	2.500
Maraial.....	200	100	120	200	300	800
Moreno (ex-Morenos).....	2.200	200	600	300	600	900
Nazaré.....	6.500	5.020	2.825	5.600	9.758	11.500
Olinda.....	1.380	290	40	30	630	840
Palmares.....	5.100	1.000	150	1.200	700	3.200
Paudalho.....	3.000	2.000	1.000	200	3.000	3.000
Paulista.....	5.000	2.000	1.000	500	3.000	4.000
Queimadas.....	2.500	1.800	900	1.000	2.630	3.800
Quipapá.....	1.500	1.420	480	165	850	1.300
Recife.....	5.000	500	100	200	200	1.300
Ribeirão.....	2.000	400	600	200	240	850
Rio Formoso.....	5.000	2.300	1.000	1.300	700	3.000
São Lourenço (ex-São Lourenço da Mata).....	2.600	1.300	500	800	600	1.500
Sirinhaém.....	1.855	443	600	653	1.000	800
També (ex-Itambé).....	4.000	600	1.400	250	1.200	2.000
Timbaúba.....	4.000	800	2.000	2.000	2.400	3.200
Vieência.....	1.380	2.060	630	500	700	1.100
Vitória.....	5.000	4.000	800	4.000	10.000	10.000
Total da zona.....	153.948	68.642	32.059	42.983	75.223	89.624

Agreste e Caatinga

Altinho.....	10.000	1.200	300	24.000	18.000	18.500
Bebedouro.....	3.085	800	750	1.700	2.500	2.100
Bélo Jardim.....	6.600	850	2.400	3.760	3.350	2.420
Bezzerros.....	10.500	5.000	550	5.200	3.000	3.200
Bom Consêlho.....	6.000	2.000	2.000	8.000	6.000	4.000
Caruarú.....	18.000	4.800	2.200	4.200	28.000	4.200
Garanhuns.....	8.000	5.000	2.000	5.000	8.000	20.000

I — População pecuária, por espécie e por município, no ano de 1936

Municípios	Bovinos	Equinos	Muare	Laníferos	Caprinos	Suínos
(Continuação) — Agreste e Caatinga						
Gloria do Goitá	4.000	7.000	3.000	5.000	55.000	35.000
Gravatá.....	12.000	5.000	400	1.000	25.000	13.000
Jurema	900	850	220	740	2.000	3.357
Lagôa dos Gatos (ex-Frei Caneca)	1.000	1.000	500	500	1.000	2.000
Limoeiro.....	16.898	823	512	2.318	2.000	13.527
Madre de Deus (ex-Brejo da Ma- dre de Deus).....	28.000	2.500	1.500	23.000	20.000	7.000
Panelas.....	1.240	550	350	2.000	3.000	3.000
Pesqueira	20.000	3.000	1.500	10.000	15.000	5.000
Rio Branco	9.029	254	126	1.849	3.204	421
São Bento	17.000	1.500	300	14.000	6.600	2.500
São Caetano	7.000	1.380	470	1.082	4.085	3.600
São Joaquim.....	3.500	1.500	500	1.000	2.000	1.200
Surubim.....	13.700	6.000	1.400	1.900	5.000	10.100
Taquaritinga.....	4.000	400	500	8.500	6.500	3.000
Vertentes.....	10.400	450	730	2.300	2.800	3.700
Total da zona	210.852	51.857	22.208	127.049	222.039	160.825

Sertão

Afogados da Ingazeira.....	28.000	3.000	1.000	33.000	80.000	8.000
Águas Belas	10.000	1.500	1.520	4.500	18.200	3.000
Alagôa de Baixo	15.000	1.000	500	30.000	72.000	1.200
Belém	8.000	1.000	3.000	2.000	20.000	1.500
Belmonte	7.000	2.000	4.000	7.000	15.000	5.000
Bôa Vista.....	13.730	600	200	3.000	5.270	700
Bodocó (ex-Granito).....	17.670	3.840	3.200	14.500	20.700	4.420
Buíque	27.500	4.500	1.800	9.800	9.200	6.430
Cabrobó	4.500	2.000	2.000	5.000	10.000	8.000
Custódia	15.000	560	600	12.000	18.000	3.000
Exú (ex-Novo Exú).....	10.000	1.870	3.000	2.173	10.000	8.000
Flôres	18.000	2.000	2.000	10.000	16.000	5.000
Floresta	20.500	2.500	2.000	15.000	55.000	2.500
Itaparica (ex-Tacarátú)	20.000	1.500	700	25.000	35.000	3.500
Moxotó	5.000	1.500	600	1.800	10.000	300
Ouricuri.....	15.000	7.000	1.000	23.000	25.000	8.000
Pedra	6.000	1.000	400	5.000	8.000	3.000
Petrolina.....	15.000	5.000	800	8.000	45.000	8.000
Salgueiro	6.000	1.000	5.000	10.500	22.000	5.000
São Gonçalo	4.200	300	800	3.500	5.000	500
São José do Egito.....	13.000	950	1.800	17.460	38.940	3.940
Serra Talhada (ex-Vila Béla)....	20.000	1.346	980	2.050	19.700	4.980
Serrinha	16.000	1.900	972	13.545	65.096	8.000
Triunfo	500	2.000	1.500	700	11.500	5.000
Total da zona	315.600	49.866	39.372	258.530	634.606	106.970
Total do Estado	680.400	170.365	93.639	428.562	931.868	357.419

2 — Valôr médio do gado bovino, no Estado, em 1936

Municípios	Boi de córte	Boi de trabalho	Vaca leiteira
Litoral e Mata			
Água Prêta	270\$000	350\$000	400\$000
Aliança	—	—	—
Amarají.	240\$000	300\$000	300\$000
Angelim	250\$000	350\$000	400\$000
Barreiros	250\$000	300\$000	400\$000
Bom Jardim	200\$000	400\$000	500\$000
Bonito	300\$000	500\$000	400\$000
Cabo	—	—	—
Canhotinho.....	180\$000	250\$000	350\$000
Carpina (ex-Floresta dos Leões).....	200\$000	300\$000	350\$000
Catende	320\$000	400\$000	500\$000
Correntes	300\$000	400\$000	500\$000
Eseada	220\$000	400\$000	350\$000
Gameleira.....	280\$000	300\$000	400\$000
Goiana.....	300\$000	400\$000	500\$000
Igarassú (ex-Iguarassú)	300\$000	400\$000	500\$000
Ipojuca	—	—	—
Jaboatão	250\$000	400\$000	300\$000
João Alfredo.....	300\$000	400\$000	300\$000
Macapá (ex-São Vicente)..	360\$000	400\$000	500\$000
Maraial	—	—	—
Moreno (ex-Morenos).....	200\$000	300\$000	400\$000
Nazaré.....	200\$000	500\$000	500\$000
Olinda.....	—	—	—
Palmares.....	350\$000	400\$000	500\$000
Paudalho	250\$000	300\$000	500\$000
Paulista	300\$000	400\$000	500\$000
Queimadas	300\$000	400\$000	500\$000
Quipapá	250\$000	300\$000	500\$000
Recife	250\$000	..	1.200\$000
Ribeirão	—	—	—
Rio Formoso.....	300\$000	350\$000	300\$000
São Lourenço (ex-São Lourenço da Mata) . . .	—	—	—
Sirinhaém	250\$000	250\$000	300\$000
També (ex-Itambé).....	300\$000	350\$000	350\$000
Timbaúba	300\$000	400\$000	400\$000
Vieência	250\$000	350\$000	400\$000
Vitória.....	350\$000	400\$000	500\$000
Média da zona	270\$000	365\$000	415\$200
Agreste e Caatinga			
Altinho	250\$000	500\$000	400\$000
Bebedouro	300\$000	400\$000	450\$000
Bélo Jardim	250\$000	300\$000	500\$000
Bezerros	250\$000	300\$000	300\$000
Bom Consêlho	200\$000	250\$000	300\$000

2 — Valôr médio do gado bovino, no Estado, em 1936

Municípios	Boi de córte	Boi de trabalho	Vaca leiteira
(Continuação) — Agreste e Caatinga			
Caruarú	200\$000	250\$000	500\$000
Garanhuns	200\$000	500\$000	500\$000
Glória do Goitá	300\$000	500\$000	600\$000
Gravatá	—	—	—
Jurema	300\$000	500\$000	500\$000
Lagôa dos Gatos (ex-Frei Caneca)	300\$000	350\$000	300\$000
Limoeiro	280\$000	380\$000	400\$000
Madre de Deus (ex-Brejo da Madre de Deus)	200\$000	300\$000	400\$000
Panelas	280\$000	400\$000	300\$000
Pesqueira	—	—	—
Rio Branco	200\$000	300\$000	500\$000
São Bento	200\$000	400\$000	350\$000
São Caetano	300\$000	400\$000	400\$000
São Joaquim	300\$000	500\$000	500\$000
Surubim	300\$000	350\$000	300\$000
Taquaritinga	300\$000	400\$000	300\$000
Vertentes	200\$000	300\$000	250\$000
Média da zona	255\$500	379\$000	402\$500
Sertão			
Afogados da Ingazeira	200\$000	250\$000	400\$000
Águas Belas	200\$000	250\$000	300\$000
Alagôa de Baixo	200\$000	250\$000	400\$000
Belém	—	—	—
Belmonte	200\$000	300\$000	250\$000
Bôa Vista	150\$000	200\$000	160\$000
Bodocó (ex-Granito)	200\$000	300\$000	300\$000
Buíque	200\$000	250\$000	350\$000
Cabrobó	200\$000	250\$000	200\$000
Custódia	200\$000	370\$000	400\$000
Exú (ex-Novo Exú)	200\$000	250\$000	250\$000
Flôres	200\$000	250\$000	250\$000
Floresta	200\$000	350\$000	200\$000
Itaparica (ex-Tacarátú)	200\$000	300\$000	300\$000
Moxotó	200\$000	250\$000	200\$000
Ouricuri	150\$000	200\$000	200\$000
Pedra	200\$000	200\$000	300\$000
Petrolina	160\$000	300\$000	300\$000
Salgueiro	200\$000	300\$000	350\$000
São Gonçalo	200\$000	300\$000	200\$000
São José do Egito	300\$000	400\$000	550\$000
Serra Talhada (ex-Vila Béla)	180\$000	300\$000	250\$000
Serrinha	200\$000	250\$000	200\$000
Triunfo	250\$000	300\$000	300\$000
Média da zona	199\$600	277\$000	287\$400
Média do Estado	241\$700	340\$300	378\$400

3 — Animais abatidos para o

Municípios	Bovinos	
	Quant.	Kgs.
		Litoral e
Água Prêta	467	64.845
Aliança	638	95.700
Amaragí	784	94.080
Angelim	936	168.480
Barreiros	728	109.200
Bom Jardim	593	71.160
Bonito	1.196	174.173
Cabo	785	96.200
Canhotinho	1.586	180.280
Carpina (ex-Floresta dos Leões)	1.230	123.000
Catende	887	106.440
Correntes	2.490	373.500
Escada	922	110.300
Gamelcira	313	44.110
Goiana	1.092	147.420
Igarassú (ex-Iguarassú)	445	53.400
Ipojuca	411	61.650
Jaboatão	2.023	267.955
João Alfredo	398	59.700
Macapá (ex-São Vicente)	533	87.285
Maraial	240	24.000
Moreno (ex-Morenos)	573	57.300
Nazaré	995	89.550
Olinda	2.169	355.371
Palmares	1.151	151.650
Paudalho	995	119.400
Paulista	1.201	145.320
Queimadas	500	67.500
Quipapa	602	77.848
Recife	34.984	4.772.002
Ribeirão	291	34.920
Rio Formoso	298	29.800
São Lourenço (ex-São Lourenço da Mata)	730	94.415
Sirinhaém	302	43.050
També (ex-Itambé)	656	113.960
Timbaúba	1.121	181.081
Vicência	572	68.640
Vitória	2.202	356.282
Total da zona	68.039	9.270.967
		Agreste e
Altinho	258	30.096
Bebedouro	889	106.680
Bélo Jardim	1.045	125.400
Bezerras	1.224	159.120
Bom Conselho	1.567	178.830
Caruarú	3.314	596.520
Garanhuns	3.916	511.000

consumo, no Estado, em 1936

Suínos		Laníferos		Caprinos		Total Kgs.
Quant.	Kgs.	Quant.	Kgs.	Quant.	Kgs.	
641	25.640	50	500	79	791	91.776
845	25.350	—	—	948	9.480	130.530
872	32.264	201	4.020	401	8.020	138.384
728	29.120	260	2.600	340	3.400	203.600
1.560	62.400	208	2.400	156	1.560	175.560
876	30.660	—	—	559	6.708	108.528
1.613	50.003	572	8.580	2.028	28.392	261.148
998	39.920	400	7.200	60	1.020	144.340
3.609	153.730	741	8.892	1.523	15.230	358.132
2.019	60.570	—	—	2.037	20.370	203.940
2.095	83.800	92	1.380	776	11.640	203.260
1.600	64.000	290	8.700	710	18.460	464.660
620	25.000	54	1.120	238	5.200	141.620
567	25.770	205	2.600	379	5.276	77.756
1.478	66.510	—	—	1.078	10.780	224.710
305	18.900	20	400	39	580	73.280
858	51.480	14	210	361	5.415	118.755
1.637	83.321	181	2.484	487	6.602	360.362
1.465	43.950	—	—	621	6.210	109.860
1.527	61.080	—	—	1.541	15.410	163.775
403	14.821	7	140	213	3.195	42.156
541	21.640	—	—	106	1.060	80.000
1.293	51.720	—	—	925	18.500	159.770
2.059	69.947	16	221	21	210	425.749
2.131	95.895	138	2.820	584	7.008	257.373
1.379	55.160	1	15	1.101	16.515	191.090
1.255	73.200	100	1.800	843	10.116	230.436
2.160	64.800	384	5.760	395	8.925	146.985
1.665	69.930	109	1.744	1.018	14.552	164.074
35.310	1.236.850	200	3.000	144	2.160	6.014.012
628	25.120	10	250	278	5.560	65.850
624	18.720	365	9.120	500	12.500	70.140
779	29.875	9	109	130	1.300	125.699
405	12.150	217	2.604	85	1.020	58.824
780	23.400	—	—	280	2.800	140.160
2.748	109.920	42	520	922	9.220	300.741
1.151	46.040	—	—	853	12.795	127.475
5.554	186.082	1.320	13.900	5.040	71.680	627.944
86.778	3.238.738	6.256	93.089	27.799	379.660	12.982.454

Caatinga

679	25.800	388	7.760	120	2.400	66.056
1.004	40.140	—	—	295	5.900	152.720
2.196	65.880	584	7.008	2.459	29.508	227.796
1.741	70.345	215	4.300	1.689	33.780	267.545
2.543	119.435	1.378	27.560	907	9.884	335.709
2.880	172.800	1.305	15.660	1.275	15.200	800.180
5.969	208.915	873	26.190	3.177	82.602	823.707

3. — Animais abatidos para o

Municípios	Bovinos	
	Quant.	Kgs.
(Continuação) — Agreste e		
Glória do Goitá	867	130.050
Gravatá	1.350	202.500
Jurema	487	58.440
Lagôa dos Gatos (ex-Frei Caneca)	486	51.030
Limoeiro	2.264	326.560
Madre de Deus (ex-Brejo da Madre de Deus)	880	118.800
Panélas	766	114.900
Pesqueira	1.629	244.350
Rio Branco	595	89.250
São Bento	577	86.550
São Caetano	625	75.000
São Joaquim	461	69.150
Surubim	978	132.030
Taquaritinga	158	18.960
Vertentes	810	85.050
Total da zona	25.146	3.510.266

Ser

Afogados da Ingazeira	816	97.920
Águas Belas	861	103.320
Alagôa de Baixo	844	135.040
Belém	59	7.000
Belmonte	520	52.000
Bôa Vista	92	12.420
Bodocó (ex-Granito)	742	74.200
Buíque	359	48.465
Cabrobó	128	15.360
Custódia	311	46.650
Exú (ex-Novo Exú)	624	93.600
Flôres	1.000	100.000
Floresta	328	39.360
Itaparica (ex-Tacaratú)	447	44.700
Moxotó	154	18.480
Ouricuri	936	93.600
Pedra	210	31.500
Petrolina	559	58.695
Salgueiro	328	44.000
São Gonçalo	554	55.400
São José do Egito	980	176.400
Serra Talhada (ex-Vila Béla)	624	74.880
Serrinha	204	30.600
Triunfo	1.210	121.000
Total da zona	12.890	1 574.590
Total do Estado	106.075	14.355.823

consumo, no Estado, em 1936

Suínos		Laníferos		Caprinos		Total Kgs.
Quant.	Kgs.	Quant.	Kgs.	Quant.	Kgs.	
1.285	77.100	—	—	2.704	44.080	251.230
1.735	69.400	1.283	12.830	6.704	67.040	351.770
1.002	30.060	216	3.240	591	8.865	100.605
663	23.205	290	4.640	745	8.940	87.815
4.323	134.013	927	25.956	1.385	36.010	522.539
600	22.500	2.000	30.000	3.000	30.000	201.300
1.931	89.595	793	19.632	1.127	27.048	251.175
3.534	159.030	2.500	62.500	3.580	89.500	555.380
1.184	65.120	508	6.096	1.284	15.408	175.874
1.964	88.380	711	17.775	551	13.775	206.480
1.779	80.055	405	4.050	1.244	12.440	171.545
1.074	32.220	644	19.320	—	—	120.690
1.403	63.135	409	9.816	2.990	29.900	234.881
478	16.730	110	1.650	550	8.250	45.590
620	21.700	200	3.000	400	6.000	115.750
40.587	1.675.558	15.739	308.983	36.777	576.530	6.071.337

tão

1.627	60.099	—	—	1.466	21.990	180.009
2.245	83.065	393	5.895	2.827	42.405	234.685
1.785	71.400	938	18.760	1.946	42.812	268.012
186	7.500	318	3.800	521	6.250	24.550
1.716	68.640	220	4.160	1.690	33.800	158.600
189	8.500	76	760	689	6.890	28.570
886	37.212	20	240	280	3.360	115.012
1.449	57.960	2.192	65.760	1.450	37.700	209.885
519	20.760	179	2.685	307	4.605	43.410
582	26.190	351	7.020	913	18.260	98.120
520	25.000	55	550	48	480	119.630
1.300	65.000	250	7.500	1.200	32.000	204.500
451	22.550	200	4.000	2.000	40.000	105.910
729	29.160	1.328	26.560	—	—	100.420
348	11.440	175	1.750	400	4.010	35.680
1.248	37.440	827	12.405	1.402	14.020	157.465
400	24.000	683	10.245	800	12.000	77.745
773	23.190	396	4.752	1.114	13.368	100.005
1.602	60.000	28	336	737	7.370	111.706
578	23.120	—	—	256	2.560	81.080
820	49.200	580	11.600	1.381	27.620	264.820
1.264	63.200	602	10.836	1.600	24.000	172.916
425	17.000	—	—	430	10.320	57.920
3.900	117.000	519	7.785	2.615	39.225	285.010
25.542	1.008.626	10.330	207.399	26.072	445.045	3.225.660
152.957	5.922.922	32.325	609.471	90.648	1.401.235	22.289.451

4 — Preço por quilograma da carne vêrde consumida em 1936, segundo a espécie do gado abatido

Municípios	Bovinos		Suínos		Laníferos		Caprinos	
	Máxi- mo	Míni- mo	Máxi- mo	Míni- mo	Máxi- mo	Míni- mo	Máxi- mo	Míni- mo
Litoral e Mata								
Água Prêta	2\$200	2\$000	2\$400	2\$000	2\$000	1\$800	2\$000	1\$800
Aliança	2\$200	1\$800	2\$000	1\$600	1\$500	1\$000
Amaráji	2\$200	1\$800	2\$400	2\$000	2\$000	1\$700	2\$300	1\$900
Angelim	1\$800	1\$500	2\$000	1\$600	1\$600	1\$400	1\$400	1\$200
Barreiros	2\$200	1\$600	2\$000	1\$600	2\$000	1\$400	2\$000	1\$600
Bom Jardim	2\$400	1\$800	2\$800	2\$000	1\$800	1\$200
Bonito	2\$000	1\$600	2\$400	1\$600	2\$400	2\$000	2\$000	1\$400
Cabo	2\$400	2\$000	2\$600	2\$200	2\$200	1\$700	2\$400	1\$800
Canhotinho	2\$000	1\$800	2\$500	2\$000	1\$600	1\$400	1\$600	1\$400
Carpina (ex-Floresta dos Leões).....	2\$000	1\$600	2\$400	1\$800	2\$000	1\$600
Catende	2\$200	1\$800	2\$400	2\$000	2\$000	1\$600	2\$000	1\$600
Correntes	2\$200	1\$200	2\$000	1\$000	1\$400	1\$000	1\$400	1\$000
Escada	2\$000	1\$600	2\$800	2\$400	2\$200	1\$800	2\$200	1\$800
Gameleira	2\$000	1\$600	2\$800	2\$400	2\$000	1\$600	2\$000	1\$600
Goiana	2\$400	2\$000	3\$000	2\$400	2\$200	1\$800
Igarassú (ex-Iguarassú)	2\$200	1\$800	2\$800	2\$400	2\$400	1\$800	1\$600	1\$200
Ipojuca	2\$200	1\$800	2\$400	2\$200	1\$600	1\$400	1\$600	1\$400
Jaboatão	2\$400	2\$000	2\$800	2\$400	2\$400	2\$000	2\$000	1\$600
João Alfredo	1\$800	1\$600	1\$600	1\$200	1\$500	1\$200
Macapá (ex-São Vicente)	2\$000	1\$600	2\$200	1\$600	1\$600	1\$200
Maraiá	2\$200	1\$800	2\$400	2\$000	2\$400	1\$800	2\$000	1\$600
Moreno (ex-Morenos).....	2\$200	2\$000	3\$000	2\$600	2\$200	1\$800
Nazaré	2\$200	1\$800	2\$400	2\$000	1\$500	1\$000
Olinda	2\$300	2\$000	3\$000	2\$600	3\$200	3\$000	3\$200	2\$800
Palmares	2\$200	1\$800	2\$800	2\$000	2\$000	1\$600	2\$000	1\$600
Paudalho	2\$000	1\$500	2\$200	2\$000	2\$500	2\$200	1\$300	1\$000
Paulista	2\$300	1\$800	2\$400	1\$800	2\$200	1\$800	2\$000	1\$600
Queimadas	2\$000	1\$500	2\$000	1\$500	1\$500	1\$000	1\$500	1\$000
Quipapá	2\$000	1\$600	2\$500	2\$000	1\$800	1\$600	1\$700	1\$400
Recife	2\$300	2\$000	3\$000	2\$800	4\$000	3\$000	3\$200	2\$800
Ribeirão	2\$200	1\$600	3\$000	2\$000	2\$000	1\$000	2\$000	1\$000
Rio Formoso	2\$000	1\$500	2\$200	1\$800	2\$000	1\$600	2\$000	1\$600
São Lourenço (ex-São Lourenço da Mata).....	2\$200	1\$600	3\$300	2\$600	2\$800	2\$000	2\$000	1\$500
Sirinhaém	2\$400	2\$000	2\$600	2\$000	1\$800	1\$500	1\$700	1\$500
També (ex-Itambé)	2\$000	1\$600	2\$200	1\$900	2\$200	1\$400
Timbaúba	2\$000	1\$600	2\$400	1\$800	2\$000	1\$800	2\$000	1\$800
Vicência	2\$200	1\$800	2\$400	2\$000	1\$600	1\$000
Vitória	2\$200	2\$000	2\$200	1\$800	1\$800	1\$400	1\$800	1\$400
Média da zona	2\$200	1\$700	2\$500	2\$000	3\$100	1\$700	1\$900	1\$500

Agreste e Caatinga

Altinho	2\$000	1\$500	2\$000	1\$500	1\$500	1\$000	1\$500	1\$000
Bebedouro	2\$000	1\$500	2\$000	1\$500	1\$500	1\$200
Bélo Jardim	2\$200	1\$800	2\$200	1\$600	1\$800	1\$400	2\$000	1\$400
Bezerros	2\$500	1\$800	2\$800	2\$000	2\$200	2\$000	2\$200	2\$000
Bom Conselho	2\$200	1\$800	2\$400	1\$800	2\$300	1\$500	1\$800	1\$400
Caruarú	2\$200	1\$400	2\$600	1\$800	2\$400	1\$800	2\$400	1\$800
Garanhuns	1\$500	1\$600	1\$800	1\$200	2\$000	1\$800	1\$500	1\$300

4 — Preço por quilograma da carne verde consumida em 1936, segundo a espécie do gado abatido

Municípios	Bovinos		Suínos		Laníferos		Caprinos	
	Máxi- mo	Míni- mo	Máxi- mo	Míni- mo	Máxi- mo	Míni- mo	Máxi- mo	Míni- mo

(Continuação) — Agreste e Caatinga

Glória do Goitá	2\$200	1\$800	2\$200	1\$800	1\$800	1\$800
Gravatá	2\$400	1\$300	2\$400	1\$600	1\$800	1\$400	2\$000	1\$200
Jurema	2\$000	1\$600	1\$800	1\$400	1\$900	1\$500	1\$500	1\$100
Lagôa dos Gatos (ex-Frei Caneca) ..	2\$000	1\$600	2\$200	1\$500	2\$200	1\$800	2\$000	1\$600
Limoeiro	2\$200	1\$800	2\$800	2\$400	2\$200	1\$800	2\$000	1\$600
Madre de Deus (ex-Brejo da Madre de Deus) ..	2\$800	2\$000	3\$000	2\$000	2\$000	1\$200	2\$000	1\$200
Panelas	2\$000	1\$600	2\$400	2\$000	2\$400	2\$000	2\$000	1\$600
Pesqueira	2\$800	2\$400	2\$400	2\$000	2\$200	1\$800	2\$200	1\$800
Rio Branco	3\$000	2\$000	2\$500	1\$600	2\$000	1\$600	2\$000	1\$600
São Bento	2\$000	1\$400	2\$000	1\$600	1\$800	1\$200	1\$600	1\$200
São Caetano	1\$700	1\$500	1\$600	1\$400	1\$600	1\$400	1\$400	1\$200
São Joaquim	2\$200	2\$000	2\$200	2\$000	2\$200	2\$000
Surubim	2\$000	1\$400	2\$200	1\$500	1\$600	1\$200	1\$200	\$800
Taquaritinga	2\$200	1\$800	1\$800	1\$400	2\$000	1\$600	1\$600	1\$200
Vertentes	2\$000	1\$600	2\$200	1\$800	1\$800	1\$500	2\$000	1\$600
Média da zona	2\$200	1\$700	2\$200	1\$700	2\$000	1\$600	1\$800	1\$400

Sertão

Áfogados da Ingazeira	3\$000	2\$000	2\$400	2\$000	2\$200	1\$500
Águas Belas	2\$000	1\$500	1\$500	1\$000	1\$800	1\$200	1\$600	1\$000
Alagôa de Baixo	3\$000	2\$300	2\$000	1\$600	2\$000	1\$300	2\$000	1\$600
Belém	—	—	—	—	—	—	—	—
Belmonte	2\$400	2\$000	2\$200	1\$800	1\$400	1\$000	1\$400	1\$000
Bôa Vista	2\$000	1\$500	1\$800	1\$400	1\$400	1\$000	1\$400	1\$000
Bodocó (ex-Granito)	2\$400	1\$800	1\$800	1\$400	1\$600	1\$200	1\$400	1\$000
Buíque	3\$000	2\$000	2\$400	1\$800	1\$800	1\$000	1\$800	1\$000
Cabrobó	2\$400	2\$000	1\$600	1\$200	1\$600	1\$200	1\$600	1\$200
Custódia	2\$800	2\$200	2\$500	2\$000	1\$600	1\$200	1\$600	1\$000
Exú (ex-Novo Exú)	2\$800	1\$800	2\$200	1\$800	1\$600	1\$200	1\$400	1\$000
Flôres	3\$000	2\$000	3\$000	1\$800	3\$000	2\$000	2\$500	1\$500
Floresta	2\$000	1\$600	2\$200	1\$600	2\$000	1\$600	1\$800	1\$400
Itaparica (ex-Tacarátú)	1\$600	1\$200	2\$500	2\$000	1\$600
Moxotó	2\$500	2\$000	2\$500	1\$800	2\$000	1\$500	2\$000	1\$500
Ouricuri	2\$400	2\$000	2\$000	1\$600	1\$800	1\$200	1\$400	1\$000
Pedra	2\$200	1\$600	2\$200	1\$800	1\$500	1\$200	1\$800	1\$400
Petrolina	1\$800	1\$200	2\$000	1\$200	1\$400	1\$000	1\$400	1\$000
Salgueiro	2\$400	2\$000	1\$800	1\$200	1\$600	1\$000	1\$400	1\$000
São Gonçalo	2\$400	2\$000	1\$800	1\$400	1\$600	1\$200
São José do Egito	3\$500	2\$500	2\$000	1\$200	2\$000	1\$200	2\$000	1\$200
Serra Talhada (ex-Vila Béla)	2\$600	1\$800	3\$000	2\$200	2\$400	1\$200	2\$200	1\$400
Serrinha	2\$200	1\$800	1\$800	1\$200	1\$800	1\$000
Triunfo	2\$400	2\$000	1\$600	1\$200	1\$100	\$900	1\$100	\$900
Média da zona	2\$500	1\$900	2\$100	1\$600	1\$800	1\$200	1\$700	1\$200
Média do Estado	2\$300	1\$800	2\$300	1\$800	2\$000	1\$500	1\$800	1\$400

5 — População pecuária, por espécie e por município, no ano de 1937

Municípios	Bovinos	Equinos	Muare	Laníferos	Caprinos	Suínos
Litoral e Mata						
Água Prêta	5.200	945	1.185	868	235	744
Aliança	3.100	2.800	580	150	1.000	1.400
Amaraji	4.120	1.733	1.000	1.212	1.135	3.141
Angelim	3.500	4.000	500	1.500	2.500	680
Barreiros	4.200	2.050	250	1.700	500	1.600
Bom Jardim	1.300	1.200	400	700	2.000	1.700
Bonito	8.000	1.220	1.000	1.000	3.500	1.248
Cabo	6.890	3.000	200	1.400	820	2.000
Canhotinho	4.200	2.000	800	1.000	1.800	2.000
Carpina (ex-Floresta dos Leões) ..	4.000	3.000	1.000	1.500	5.000	4.000
Catende	1.000	500	1.500	200	300	300
Correntes	8.900	2.300	1.900	2.300	3.500	4.900
Escada	5.000	1.000	650	550	500	400
Gameleira	2.550	1.250	800	655	750	500
Goiana	4.084	680	800	500	1.300	1.380
Igarassú (ex-Iguarassú)	3.370	1.200	1.500	2.150	1.850	2.500
Ipojuca	2.050	1.030	900	970	1.120	1.750
Jaboatão	7.200	500	800	400	1.500	2.600
João Alfredo	3.850	1.250	720	840	2.910	2.870
Macapá (ex-São Vicente)	4.000	1.200	800	260	1.430	3.000
Maraial	1.000	1.200	200	100	500	1.500
Moreno (ex-Morenos)	4.000	1.200	1.000	500	700	1.000
Nazaré	5.250	3.000	1.500	3.650	6.000	10.350
Olinda	1.463	293	46	32	642	853
Palmares	5.600	1.300	160	300	800	2.800
Paudalho	3.000	2.000	2.000	200	3.000	3.000
Paulista	200	450	50	80	300	200
Queimadas	2.000	2.000	500	1.000	4.000	5.000
Quipapá	1.618	1.510	468	126	1.204	1.412
Recife	12.143	746	155	1.000
Ribeirão	2.400	1.100	1.200	350	1.150	650
Rio Formoso	7.500	2.000	1.000	1.000	400	1.800
São Lourenço (ex-São Lourenço da Mata)	2.600	1.100	300	800	620	1.500
Sirinhaém	1.680	215	600	654	1.000	800
També (ex-Itambé)	3.000	1.000	1.200	200	1.500	2.000
Timbaúba	4.000	800	2.000	160	2.400	3.200
Vicência	1.698	992	250	200	2.000	1.705
Vitória	8.000	6.000	2.000	6.240	10.300	4.480
Total da zona	153.666	59.764	31.914	35.446	70.166	91.963

Agreste e Caatinga

Altinho	11.045	1.300	320	18.700	15.500	14.000
Bebedouro	5.000	3.500	350	800	700	3.523
Bélo Jardim	7.260	880	2.420	3.850	3.300	2.420
Bezerras	5.500	1.500	800	1.500	3.000	2.500
Bom Consêlho	6.200	2.800	1.800	8.500	7.000	4.500
Caruarú	21.000	3.500	4.000	9.000	18.000	10.000
Garanhuns	7.938	5.038	2.000	4.722	10.500	15.000

5 — População pecuária, por espécie e por município, no ano de 1937

Municípios	Bovinos	Equinos	Muare	Laníferos	Caprinos	Suínos
(Continuação) — Agreste e Caatinga						
Glória do Goitá.....	2.000	5.000	1.500	3.500	45.000	25.000
Gravatá.....	13.000	6.000	600	3.000	25.000	10.000
Jurema.....	1.200	450	250	1.150	2.000	2.250
Lagôa dos Gatos (ex-Frei Caneca).....	5.000	2.000	500	1.000	1.500	2.000
Limoeiro.....	13.000	4.000	1.000	800	3.000	11.000
Madre de Deus (ex-Brejo da Madre de Deus).....	15.000	2.400	600	15.000	20.000	4.500
Panelas.....	2.500	630	400	2.200	2.000	2.000
Pesqueira.....	25.743	2.011	1.212	7.000	11.000	4.315
Rio Branco.....	7.000	1.000	800	2.000	4.800	1.200
São Bento.....	20.000	2.000	500	10.000	10.000	5.000
São Caetano.....	6.301	1.260	420	900	3.100	3.800
São Joaquim.....	2.555	1.188	540	600	1.080	2.535
Surubim.....	15.200	6.500	1.600	2.000	6.000	8.000
Taquaritinga.....	4.000	300	300	3.500	4.000	2.000
Vertentes.....	8.500	340	1.200	900	2.500	2.800
Total da zona.....	204.942	53.597	23.112	100.622	198.980	138.344

Sertão

Afogados da Ingazeira.....	19.000	2.800	2.200	32.000	68.000	3.500
Águas Belas.....	9.500	1.200	1.310	4.250	18.000	2.500
Alagôa de Baixo.....	12.000	2.500	1.500	24.000	40.000	1.000
Belém.....	8.000	1.000	3.000	2.000	20.000	1.500
Belmonte.....	10.000	1.152	3.000	3.926	24.405	5.301
Bôa Vista.....	10.000	500	300	4.000	8.000	800
Bodocó (ex-Granito).....	19.670	4.640	3.100	10.400	29.000	6.800
Buíque.....	27.500	5.497	2.250	6.900	8.100	7.429
Cabrobó.....	4.700	2.100	2.400	5.500	10.100	5.000
Custódia.....	16.000	2.500	2.300	11.200	19.500	4.500
Exú (ex-Novo Exú).....	8.350	2.200	4.520	2.500	7.500	5.000
Flôres.....	12.000	3.500	1.000	8.000	15.000	6.000
Floresta.....	21.500	3.000	2.000	12.000	55.000	4.500
Itaparica (ex-Tacarátú).....	20.000	1.500	2.000	20.000	25.000	1.000
Moxotó.....	4.800	1.400	600	2.000	10.000	400
Ouricuri.....	12.000	5.120	3.300	16.000	30.200	6.000
Pedra.....	11.000	2.000	500	13.000	19.000	3.000
Petrolina.....	15.000	5.320	870	8.121	40.571	6.800
Salgueiro.....	8.000	2.000	3.000	8.500	15.000	5.000
São Gonçalo.....	7.200	700	1.000	2.000	5.000	1.800
São José do Egito.....	14.200	2.350	1.800	17.460	38.600	4.100
Serra Talhada (ex-Vila Bela).....	15.000	1.900	2.000	4.000	25.000	3.000
Serrinha.....	20.000	2.000	874	14.228	65.080	5.000
Triunfo.....	500	600	700	1.000	10.200	2.500
Total da zona.....	305.920	57.479	45.524	232.985	606.256	92.430
Total do Estado.....	664.528	170.840	100.550	369.053	875.402	322.737

6 — Valor médio do gado bovino, no Estado, em 1937

Municípios	Boi de corte	Boi de trabalho	Vaca leiteira
Litoral e Mata			
Água Preta	250\$000	350\$000	400\$000
Aliança	250\$000	400\$000	500\$000
Amarají	240\$000	350\$000	300\$000
Angelim	250\$000	300\$000	400\$000
Barreiros	270\$000	350\$000	400\$000
Bom Jardim	200\$000	300\$000	400\$000
Bonito	260\$000	450\$000	400\$000
Cabo	200\$000	300\$000	500\$000
Canhotinho	200\$000	300\$000	400\$000
Carpina ... (ex-Floresta dos Leões)	250\$000	350\$000	400\$000
Catende	270\$000	400\$000	500\$000
Correntes	350\$000	450\$000	500\$000
Escada	250\$000	450\$000	380\$000
Gameleira	250\$000	300\$000	400\$000
Goiana	180\$000	450\$000	400\$000
Igarassú .. (ex-Iguarassú)	200\$000	250\$000	450\$000
Ipojuca	300\$000	450\$000	400\$000
Jaboatão	280\$000	400\$000	350\$000
João Alfredo	300\$000	350\$000	300\$000
Macapá .. (ex-São Vicente)	300\$000	400\$000	400\$000
Maraial	250\$000	300\$000	500\$000
Moreno .. (ex-Morenos)	250\$000	350\$000	350\$000
Nazaré	300\$000	500\$000	400\$000
Olinda	250\$000	350\$000	400\$000
Palmares	320\$000	450\$000	500\$000
Paudalho	250\$000	300\$000	500\$000
Paulista	200\$000	400\$000	400\$000
Queimadas	200\$000	400\$000	300\$000
Quipapá	250\$000	300\$000	500\$000
Recife	250\$100	—	1:000\$000
Ribeirão	300\$000	350\$000	400\$000
Rio Formoso	300\$000	450\$000	400\$000
São Lourenço ... (ex-São Lourenço da Mata)	200\$000	300\$000	450\$000
Siriinhaém	260\$000	360\$000	320\$000
També ... (ex-Itambé)	200\$000	300\$000	300\$000
Timbaúba	300\$000	500\$000	350\$000
Vicência	250\$000	400\$000	500\$000
Vitória	250\$000	350\$000	380\$000
Média da zona	253\$000	371\$000	424\$000

Agreste e Caatinga

Altinho	250\$000	500\$000	500\$000
Bebedouro	200\$000	300\$000	400\$000
Belo Jardim	200\$000	300\$000	500\$000
Bezerras	300\$000	400\$000	400\$000
Bom Conselheiro	200\$000	300\$000	250\$000
Caruarú	200\$000	150\$000	500\$000
Garanhuns	200\$000	500\$000	500\$000

6 — Valôr médio do gado bovino, no Estado, em 1937

Municípios	Boi de córte	Boi de trabalho	Vaca leiteira
(Continuação) — Agreste e Caatinga			
Glória do Goitá	300\$000	400\$000	500\$000
Gravatá	300\$000	400\$000	300\$000
Jurema	300\$000	500\$000	500\$000
Lagôa dos Gatos... (ex-Frei Caneca)	300\$000	400\$000	500\$000
Limoeiro	250\$000	350\$000	500\$000
Madre de Deus. (ex-Brejo da Madre de Deus)... ..	300\$000	300\$000	250\$000
Panelas	350\$000	400\$000	500\$000
Pesqueira	200\$000	400\$000	350\$000
Rio Branco	300\$000	350\$000	600\$000
São Bento	250\$000	300\$000	400\$000
São Caetano	300\$000	400\$000	500\$000
São Joaquim	250\$000	300\$000	450\$000
Surubim	300\$000	350\$000	300\$000
Taquaritinga	250\$000	300\$000	500\$000
Vertentes	300\$000	350\$000	400\$000
Média da zona	264\$000	361\$000	436\$000
Sertão			
Afogados da Ingazeira	200\$000	250\$000	300\$000
Águas Belas	250\$000	240\$000	450\$000
Alagôa de Baixo	300\$000	400\$000	300\$000
Belém	180\$000	250\$000	300\$000
Belmonte	150\$000	250\$000	200\$000
Bôa-Vista	150\$000	200\$000	150\$000
Bodocó.. (ex-Granito)	200\$000	300\$000	250\$000
Buíque	160\$000	250\$000	350\$000
Cabrobó	200\$000	300\$000	200\$000
Custódia	180\$000	250\$000	350\$000
Exú.. (ex-Novo Exú)	250\$000	300\$000	350\$000
Flôres	200\$000	200\$000	300\$000
Floresta	180\$000	350\$000	200\$000
Itaparica.. (ex-Tacarátá)	200\$000	300\$000	200\$000
Moxotó	180\$000	100\$000	200\$000
Ouricuri	180\$000	200\$000	250\$000
Pedra	200\$000	200\$000	300\$000
Petrolina	100\$000	120\$000	150\$000
Salgueiro	200\$000	300\$000	400\$000
São Gonçalo	200\$000	300\$000	250\$000
São José do Egito	250\$000	300\$000	500\$000
Serra Talhada.. (ex-Vila Béla)	160\$000	220\$000	250\$000
Serrinha	150\$000	200\$000	220\$000
Triunfo	200\$000	200\$000	300\$000
Média da zona	193\$000	249\$000	280\$000
Média do Estado	237\$000	327\$000	380\$000

7 — Animais abatidos para o

Municípios	Bovinos	
	Quant.	Kgs.
		Litoral e
Água Prêta	450	69.750
Aliança	540	80.000
Amaraji	771	115.650
Angelim	1.040	124.800
Barreiros	548	70.148
Bom Jardim	647	77.640
Bonito	1.060	127.200
Cabo	650	78.000
Canhotinho	1.592	216.960
Carpina (ex-Floresta dos Leões)	1.465	190.450
Catende	929	139.350
Correntes	1.897	284.550
Escada	870	124.200
Gameleira	315	47.250
Goiana	1.249	187.350
Igarassú (ex-Iguarassú)	377	37.700
Ipojuca	394	59.100
Jaboatão	1.427	182.130
João Alfredo	428	57.780
Macapá (ex-São Vicente)	531	79.650
Maraial	293	29.300
Moreno (ex-Morenos)	535	58.850
Nazaré	1.012	131.560
Olinda	2.582	325.501
Palmares	1.174	154.860
Paudalho	1.083	140.790
Paulista	1.050	105.000
Queimadas	250	37.500
Quipapá	588	76.368
Recife	34.015	4.440.254
Ribeirão	424	50.880
Rio Formoso	306	36.720
São Lourenço (ex-São Lourenço da Mata)	1.051	130.120
Sirinhaém	297	44.550
També (ex-Itambé)	1.057	142.695
Timbaúba	1.173	152.490
Vicência	549	65.880
Vitória	2.468	370.200
Total da zona	67.087	8.843.176
		Agreste e
Altinho	295	44.250
Bebedouro	862	87.824
Belo Jardim	1.192	143.040
Bezerros	1.362	177.060
Bom Conselho	1.300	163.500
Caruarú	3.540	460.200
Garanhuns	4.011	601.650

consumo, no Estado, em 1937

Suínos		Laníferos		Caprinos		Total
Quant.	Kgs.	Quant.	Kgs.	Quant.	Kgs.	Kgs.
416	22.880	54	972	73	1.387	94.989
663	26.520	—	—	1.150	11.500	118.020
554	22.160	317	5.072	388	3.880	146.762
1.456	58.240	260	2.600	600	9.000	194.640
790	32.288	51	550	333	3.870	106.856
663	26.520	—	—	654	6.540	110.700
1.229	49.160	392	5.488	1.604	17.644	199.492
1.150	46.000	501	9.018	105	1.785	134.803
1.508	60.320	1.687	30.366	265	2.650	310.296
1.880	75.200	—	—	2.400	24.000	289.650
1.333	53.320	224	2.240	300	3.000	197.910
1.740	80.000	221	3.315	2.027	36.486	404.351
443	20.000	41	820	269	2.660	147.710
358	16.110	155	1.850	239	2.898	68.078
976	39.040	—	—	958	9.580	235.970
299	15.000	34	510	100	1.500	54.710
681	34.050	31	620	403	6.448	100.218
886	38.164	234	2.882	211	4.196	227.372
1.043	41.720	100	1.200	507	5.070	105.770
1.083	43.320	—	—	1.588	15.880	138.850
256	9.216	50	500	175	2.625	41.641
329	13.160	—	—	101	1.010	73.020
950	36.100	—	—	634	6.340	174.000
1.669	75.464	6	84	25	306	401.355
1.357	61.065	412	6.180	776	9.312	231.417
1.163	46.520	3	45	1.250	18.750	206.105
1.796	80.820	19	190	1.261	12.610	198.620
600	24.000	100	1.500	800	12.000	75.000
1.208	48.320	78	1.092	900	10.800	136.580
25.303	1.138.635	275	4.950	42	630	5.584.469
493	24.650	133	2.660	312	4.680	82.870
394	15.760	68	680	220	2.200	55.360
730	29.200	12	167	230	2.300	161.787
325	14.625	129	1.290	166	1.660	62.125
630	25.200	—	—	270	2.700	170.595
1.948	77.920	15	182	782	7.820	238.412
883	35.320	3	60	1.131	16.965	118.225
3.563	142.520	2.608	39.120	358	5.770	557.610
62.748	2.698.507	8.213	126.203	23.607	288.452	11.956.338

Caatinga

785	35.325	779	15.580	—	—	95.155
682	27.280	174	3.132	170	1.700	119.936
1.769	70.760	620	7.440	2.815	33.780	255.020
1.359	54.360	173	3.114	2.180	32.700	267.234
1.040	46.800	936	9.360	832	9.984	229.644
3.120	151.650	1.924	23.088	1.404	16.848	651.786
4.977	199.080	1.148	28.700	3.437	51.555	880.985

7 — Animais abatidos para o

Municípios	Bovinos	
	Quant.	Kgs.
Glória do Goitá	1.034	134.420
Gravatá.....	1.360	204.000
Juãema.....	580	69.600
Lagôa dos Gatos (ex-Frei Caneca).....	489	51.345
Limoeiro.....	2.300	345.000
Madre de Deus (ex-Brejo da Madre de Deus).....	960	129.600
Panelas.....	680	81.600
Pesqueira.....	1.576	228.520
Rio Branco.....	752	97.760
São Bento.....	779	116.850
São Caetano.....	532	67.830
São Joaquim.....	511	61.320
Surubim.....	1.412	169.440
Taquaritinga.....	347	52.050
Vertentes.....	1.280	192.000
Total da zona.....	27.154	3.678.859

(Continuação) — Agreste e

Ser

Afogados da Ingazeira.....	1.047	167.050
Águas Belas.....	1.070	160.500
Alagôa de Baixo.....	1.041	166.560
Belém.....	59	7.000
Belmonte.....	718	71.800
Bôa Vista.....	96	14.400
Bodocó (ex-Granito).....	814	81.400
Buíque.....	370	55.500
Cabrobó.....	171	20.520
Custódia.....	388	57.280
Exú (ex-Novo Exú).....	599	59.900
Flôres.....	1.250	125.000
Floresta.....	416	69.904
Itaparica (ex-Tacarati).....	771	77.100
Moxotó.....	300	39.000
Ouricuri.....	1.100	143.000
Pedra.....	205	30.750
Petrolina.....	820	82.000
Salgueiro.....	340	41.400
São Gonçalo.....	704	95.000
São José do Egito.....	853	127.950
Serra Talhada (ex-Vila Béla).....	857	104.840
Serrinha.....	330	42.900
Triunfo.....	1.300	156.000
Total da zona.....	15.619	1.996.754
Total do Estado.....	109.860	14.518.789

consumo, no Estado, em 1937

Suínos		Laníferos		Caprinos		Total
Quant.	Kgs.	Quant.	Kgs.	Quant.	Kgs.	Kgs.
978	39.120	—	—	2.383	23.830	197.370
1.738	69.520	1.285	12.350	6.720	67.200	353.570
876	35.040	769	11.535	288	4.320	120.495
416	16.640	293	4.688	795	9.540	82.213
2.747	123.615	50	500	2.530	25.300	494.415
1.056	42.240	1.536	23.040	1.920	28.800	223.680
1.483	66.735	904	10.978	1.345	13.450	172.763
3.407	153.215	3.500	70.000	5.086	76.290	528.125
939	46.950	509	7.635	1.225	12.250	164.595
1.735	69.400	823	8.230	1.363	13.630	208.110
1.510	67.950	966	10.626	1.291	14.201	160.607
507	20.280	108	1.944	324	4.320	87.864
1.411	63.495	519	7.785	1.039	12.468	253.188
562	22.480	217	2.170	991	9.910	86.610
750	30.000	530	10.600	550	5.500	238.100
33.847	1.452.035	17.763	272.995	38.688	467.576	5.871.465

tão

1.410	63.450	—	—	1.410	21.150	251.650
1.897	85.365	547	9.846	2.876	51.768	307.479
1.977	98.850	1.215	24.300	2.031	36.558	326.268
186	7.500	208	2.400	156	1.560	18.460
1.846	94.146	273	3.276	1.794	26.910	196.132
291	14.550	645	10.320	448	5.681	44.951
855	42.750	17	170	281	2.810	127.130
1.474	58.960	1.458	29.160	1.970	29.400	173.020
423	16.920	155	2.325	679	10.185	49.950
801	36.045	500	7.500	1.372	20.580	121.405
558	29.700	319	3.190	800	8.000	100.790
1.500	60.000	500	10.000	2.000	36.000	231.000
520	24.336	452	4.520	—	—	98.760
940	37.600	—	—	2.207	22.070	136.770
800	32.000	751	13.518	1.900	19.000	103.518
1.800	90.000	865	8.650	1.730	17.300	258.950
360	18.000	775	12.605	650	9.750	71.105
746	29.840	171	1.710	1.139	11.390	124.940
820	32.800	100	2.000	300	4.800	81.000
765	38.000	—	—	212	2.600	135.600
1.080	48.600	1.824	36.480	2.235	40.230	253.260
526	23.670	161	2.415	883	13.245	144.170
838	37.710	30	600	—	—	81.210
3.120	140.400	260	5.200	1.820	18.200	319.800
25.533	1.161.192	11.226	190.185	28.893	409.187	3.757.318
122.128	5.311.734	37.202	589.383	91.188	1.165.215	21.585.121

3 — Prêço por quilograma de carne vêrde consumida em 1937, segundo a espécie do gado abatido

Municípios	Bovinos		Suínos		Laníferos		Caprinos	
	Máxi- mo	Míni- mo	Máxi- mo	Míni- mo	Máxi- mo	Míni- mo	Máxi- mo	Míni- mo
Litoral e Mata								
Água Prêta	2\$200	1\$800	3\$000	2\$700	2\$000	1\$700	2\$000	1\$700
Aliança	2\$200	1\$800	3\$600	2\$400	1\$500	1\$000
Amarají	2\$200	1\$600	3\$200	2\$500	1\$800	1\$300	1\$800	1\$200
Angelim	2\$000	1\$400	2\$400	1\$800	1\$600	1\$200	1\$600	1\$200
Barreiros	2\$200	1\$600	2\$800	2\$200	2\$300	2\$000	2\$600	1\$800
Bom Jardim	2\$200	1\$800	2\$400	2\$000	1\$800	1\$300
Bonito	2\$200	1\$400	3\$000	2\$600	2\$400	2\$000	2\$000	1\$400
Cabo	2\$400	2\$000	3\$000	2\$600	2\$000	1\$600	2\$200	1\$800
Canhotinho	2\$200	1\$800	2\$500	1\$600	2\$000	1\$500	2\$000	1\$500
Carpina (ex-Floresta dos Leões)	2\$000	1\$600	2\$400	1\$800	2\$000	1\$600
Catende	2\$000	1\$600	2\$800	2\$200	2\$400	1\$800	1\$800	1\$500
Correntes	2\$200	1\$200	2\$400	1\$700	1\$800	1\$000	1\$800	1\$000
Escada
Gameleira	2\$000	1\$500	3\$400	2\$800	2\$000	1\$400	2\$000	1\$400
Goiana	2\$200	1\$600	3\$400	2\$800	2\$000	1\$600
Igarassú (ex-Iguarassú)	2\$200	1\$800	2\$800	2\$400	2\$600	2\$200	1\$600	1\$300
Ipojuca	2\$200	1\$800	2\$800	2\$400	2\$000	1\$600	1\$600	1\$400
Jaboatão	2\$400	2\$000	3\$500	2\$800	3\$000	2\$600	2\$400	2\$000
João Alfredo	2\$000	1\$600	2\$200	1\$500	1\$800	1\$600	1\$600	1\$400
Macapá (ex-São Vicente)	2\$000	1\$400	2\$200	1\$600	2\$000	1\$400
Marajal	2\$000	1\$600	2\$800	2\$400	1\$800	1\$400	1\$800	1\$400
Moreno (ex-Morenos)	2\$200	2\$000	3\$000	2\$600	2\$200	2\$000
Nazaré	2\$200	1\$800	3\$000	2\$200	1\$800	1\$200
Olinda	2\$400	2\$200	3\$200	2\$800	3\$200	3\$000	3\$200	2\$800
Palmares	2\$200	1\$600	3\$000	2\$600	2\$000	1\$600	2\$000	1\$600
Paudalho	2\$000	1\$500	2\$600	2\$400	2\$500	2\$300	1\$800	1\$600
Paulista	2\$000	1\$400	3\$000	2\$500	3\$000	2\$000	2\$000	1\$400
Queimadas	2\$000	..	2\$400	..	2\$000	..	2\$000	..
Quipapá	2\$200	1\$800	2\$800	2\$300	2\$000	1\$500	1\$800	1\$400
Recife	2\$300	2\$100
Ribeirão	2\$200	1\$800	3\$400	3\$000	2\$200	1\$800	2\$200	1\$800
Rio Formoso	2\$400	2\$000	3\$600	2\$200	2\$500	2\$000	2\$500	2\$000
São Lourenço (ex-São Lourenço da Mata)	2\$200	1\$600	2\$500	2\$000	3\$000	2\$500	1\$800	1\$200
Sirinhaém	2\$400	1\$600	3\$000	2\$000	2\$200	1\$800	3\$000	2\$000
També (ex-Itambé)	2\$200	1\$400	3\$600	2\$400	2\$000	1\$000
Timbaúba	2\$200	1\$900	3\$200	2\$600	2\$400	1\$800	2\$400	1\$800
Vicência	2\$200	1\$800	2\$400	2\$200	1\$600	1\$400	1\$500	1\$300
Vitória	2\$400	2\$000	3\$600	2\$600	2\$200	1\$800	2\$200	1\$800
Média da zona	2\$200	1\$700	2\$900	2\$300	2\$200	1\$800	2\$000	1\$500

Agreste e Caatinga

Altinho	2\$000	1\$800	2\$200	1\$500	1\$800
Bebedouro	2\$000	1\$500	2\$500	1\$800	2\$000	1\$500
Bélo Jardim	2\$400	1\$800	2\$600	1\$400	2\$000	1\$400	2\$000	1\$400
Bezerros	2\$200	1\$800	2\$600	2\$000	2\$000	1\$600	1\$600	1\$200
Bom Conselho	1\$800	1\$400	2\$000	1\$500	2\$000	1\$500	2\$000	1\$500
Caruarú	2\$200	1\$400	2\$600	1\$800	2\$400	1\$800	2\$400	1\$800
Garanhuns	2\$000	1\$800	2\$400	2\$000	2\$000	1\$700	1\$800	1\$500

8 — Preço por quilograma de carne vêrde consumida em 1937, segundo a espécie do gado abatido

Municípios	Bovinos		Suínos		Laníferos		Caprinos	
	Máxi- mo	Míni- mo	Máxi- mo	Míni- mo	Máxi- mo	Míni- mo	Máxi- mo	Míni- mo
Glória do Goitá.....	2\$200	1\$800	3\$000	2\$500	2\$000	1\$500
Gravatá	2\$400	2\$000	3\$200	2\$800	2\$200	1\$800	2\$000	1\$600
Jurema	2\$200	1\$800	2\$000	1\$600	2\$200	1\$700	1\$800	1\$200
Lagôa dos Gatos (ex-Frei Caneca)..	2\$000	1\$600	2\$200	1\$500	2\$500	2\$000	2\$000	1\$600
Lumoeiro	2\$500	1\$500	3\$500	2\$000	2\$500	1\$800	2\$300	1\$400
Madre de Deus (ex-Brejo da Madre de Deus)	2\$000	1\$600	1\$800	1\$500	2\$000	1\$600	1\$800	1\$500
Panelas	2\$000	1\$600	2\$000	1\$700	2\$500	1\$800	1\$800	1\$500
Pesqueira	2\$800	2\$200	2\$400	2\$000	2\$200	1\$900	2\$200	1\$800
Rio Branco	3\$300	2\$800	2\$800	2\$200	2\$800	2\$000	2\$500	2\$000
São Bento	2\$500	1\$800	2\$300	1\$600	1\$800	1\$500	1\$700	1\$200
São Caetano	2\$000	1\$400	2\$200	1\$800	2\$200	1\$300	2\$200	1\$200
São Joaquim
Surubim	2\$000	1\$200	3\$000	2\$000	1\$800	1\$200	1\$500	1\$000
Taquaritinga	2\$500	1\$500	2\$000	1\$200	1\$600	1\$200	1\$500	1\$000
Vertentes	2\$200	1\$800	2\$200	1\$800	2\$400	1\$800	2\$000	1\$600
Média da zona.....	2\$200	1\$700	2\$500	1\$800	2\$100	1\$600	1\$900	1\$400

(Continuação) — Agreste e Caatinga

Sertão

Afogados da Ingazeira	3\$000	2\$000	2\$400	1\$500	2\$200	1\$500
Águas Belas	2\$500	1\$500	2\$500	1\$500	1\$500	1\$000	1\$500	1\$000
Alagôa de Baixo	3\$000	2\$300	2\$500	1\$800	2\$000	1\$300	2\$000	1\$300
Belém
Belmonte	2\$400	2\$000	2\$200	1\$800	2\$200	1\$800	1\$600	1\$200
Bôa Vista	2\$600	2\$000	1\$800	1\$400	1\$400	1\$000	1\$400	1\$000
Bodocó (ex-Granito)	2\$400	1\$800	2\$000	1\$500	1\$800	1\$500	1\$800	1\$500
Buíque	2\$600	1\$800	1\$800	1\$400	1\$800	1\$400	1\$600	1\$400
Cabrobó	2\$600	2\$000	2\$400	2\$000	1\$500	1\$300	1\$500	1\$300
Custódia	2\$400	2\$000	2\$200	1\$600	2\$000	1\$200	1\$800	1\$200
Exú (ex-Novo Exú)	2\$600	2\$000	2\$000	1\$600	1\$500	1\$200	1\$500	1\$200
Flôres	3\$000	2\$000	2\$400	1\$800	2\$800	2\$000	2\$500	1\$500
Floresta	2\$600	2\$000	2\$600	1\$600	1\$800	1\$500
Itaparica (ex-Tacarátú)	1\$600	1\$200	2\$500	2\$000	2\$000	1\$600
Moxotó
Ouricuri
Pedra	1\$600	1\$200	2\$200	1\$800	1\$500	1\$200	1\$200	1\$000
Petrolina	1\$800	1\$600	2\$000	1\$600	1\$400	1\$200	1\$200	1\$000
Salgueiro	2\$000	1\$500	1\$600	800	1\$600	800	1\$600	800
São Gonçalo	2\$800	2\$000	2\$400	1\$600	1\$600	1\$400
São José do Egito	3\$000	2\$500	2\$400	1\$500	2\$000	1\$500	2\$000	1\$200
Serra Talhada (ex-Vila Béla)	2\$600	1\$800	2\$500	1\$600	2\$000	1\$400	1\$800	1\$000
Serrinha	2\$000	1\$700	1\$600	1\$200	2\$000	1\$400
Triunfo	2\$800	1\$800	2\$400	2\$000	2\$000	1\$200	2\$000	1\$600
Média da zona	2\$500	1\$800	2\$200	1\$600	1\$800	1\$300	1\$700	1\$200
Média do Estado	2\$300	1\$700	2\$500	1\$900	2\$000	1\$500	1\$900	1\$400

III — Produção

1 — Produção de açúcar e de álcool por usina

Municípios	Usinas de açúcar	Capacidade em 22 horas	
		Ton. de canã	Litros de álcool
Água Prêta	{ Camorim Grande	90	..
	{ Santa Terezinha	1.800	38.000
Aliança	Aliança	550	6.000
Amarají	{ Aripibú	400	2.400
	{ Bamburral	400	3.500
Barreiros	{ Central Barreiros	1.500	40.000
	{ Regalia	38	..
	{ Rio Una	497	1.800
Bonito	Pedrosa	550	4.000
Cabo	{ Bom Jesús	680	6.500
	{ José Rufino	300	3.000
	{ Maria das Mercês	700	5.000
	{ Santo Inácio	450	5.000
	{ Sibéria	170	..
Canhotinho	Crauatã	120	..
Catende	{ Catende	1.500	30.000
	{ Rogadinho	600	6.500
Carpina (ex-Floresta dos Leões)	Petribú	380	6.000
Escada	{ Limceirinho	190	..
	{ Mameluco	450	5.000
	{ Massáu-Assú	900	7.000
	{ Timbó-Assú	600	5.000
	{ União e Indústria	1.200	11.000
Gameleira	Cachocira Lisa	780	4.000
Goiana	{ Nossa Senhora das Maravilhas	600	8.000
	{ Santa Tereza	800	4.000
	{ Santa Terezinha de Jesús	246	3.000
	{ Uruacé	120	2.000
Igarassú (ex-Iguarassú)	São José	600	6.000
Ipojuca	{ Ipojuca	600	2.000
	{ Salgado	1.100	7.330
Jaboatão	{ Bulhões	400	5.000
	{ Jaboatão	450	4.570
	{ Muribéca	660	4.000
Maraial	Frei Canca	750	5.000

Industrial

nas safras 1936/1937 e 1937/1938

Vias férreas em tráfego		Produção			
		Açúcar (Sacos de 60 Kgs.)		Álcool (Litros)	
Km.	Bitola em M.	Safra 1936-1937	Safra 1937-1938	Safra 1936-1937	Safra 1937-1938
..	..	2.630	5.142	1.140	..
92	1,00	161.650	240.040	2.451.233	3.049.558
46	1,00	49.154	51.305	162.100	395.150
72	0,60	27.370	32.566	215.506	267.560
64	0,75	18.729	26.718	72.480	..
125	1,00	129.983	226.479	2.066.221	2.204.551
..	..	4.000	5.013
24	0,75	25.030	21.648	52.430	49.238
{40 15}	{1,00 0,75}	45.976	60.937	287.200	443.140
64	0,75	61.835	68.166	426.700	492.040
32	1,00	33.477	48.485	116.540	197.654
57	0,75	31.243	48.056	258.700	162.750
25	1,00	33.881	44.788
..	..	3.150	8.750
..	..	2.663	3.500
152	1,00	157.110	308.645	4.237.507	2.678.044
36	1,00	28.618	53.238	260.300	339.800
32	1,00	9.132	18.065	74.080	141.006
76	0,75	9.222	16.732
..	..	35.300	51.710	322.410	441.819
80	0,75	66.158	107.895	401.785	659.223
30	1,00	37.937	48.176	370.300	409.640
120	0,75	65.749	103.958	660.625	813.741
75	0,75	51.193	91.008	189.725	344.567
78	0,75	39.862	47.908	208.640	333.260
58	0,75	39.261	40.130	254.511	225.581
12	0,75	8.436	9.826	48.900	70.330
4	0,60	1.270	4.204
52	0,75	37.445	50.850	412.717	522.270
42	0,75	44.395	60.039	435.200	371.400
66	0,75	77.124	92.643	687.870	678.844
42	0,75	26.448	37.308	205.689	263.070
52	0,75	50.546	60.044	237.966	213.283
40	0,75	11.262	15.376	12.600	17.450
30	0,75	28.789	42.447	107.300	5.050

1 — Produção de açúcar e de álcool por usina

Municípios	Usinas de açúcar	Capacidade em 22 horas	
		Ton. de cana	Litros de álcool
			(Conti
Moreno (ex-Morenos).....	Nossa Senhora Auxiliadora.....	160	..
Nazaré	Matarí.....	500	5.000
Palmares.....	{ Central Serra Azul.....	120	1.200
	{ Pirangí.....	240	2.400
	{ Pumatí.....	500	5.000
	{ Serro Azul.....	400	1.000
	{ Treze de Maio.....	500	5.000
Paudalho	{ Nossa Senhora do Desterro.....	150	2.000
	{ Mussurêpe.....	600	6.000
Quipapá	Água Branca.....	400	1.000
Recife	São João	800	10.000
Ribeirão	{ Caxangá.....	800	10.000
	{ Estreliana.....	425	8.000
Rio Formoso.....	{ Cocaú.....(2)	900	10.000
	{ Santo André.....	370	2.500
São Lourenço (ex-São Lourenço da Mata).....	{ Capibaribe.....	230	2.500
	{ Tiúma.....	1.500	6.000
Sirinhaém.....	{ Jaguaré.....	160	2.000
	{ Tinóco.....(3)	30	..
	{ Trapiche.....(4)	700	4.000
També (ex-Itambé).....	Central Ôlho d'água.....	220	2.500
Timbaúba	Cruangí.....	450	4.000
Vicência	Barra.....	220	1.000
Vitória.....	Santa Panfila.....	180	1.200
		31.726	322.900

(1) A safra 1937/1938 da Usina Bamburral foi moída na Usina Caxangá.

(2) Estão incluídas na produção da safra 1937/1938 da Usina Cocaú 1.248 sacos provenientes de canas fornecidas pela Usina Regalia e 6.496 sacos produzidos da safra da Usina Porto Alegre

nas safras 1936/1937 e 1937/1938

Vias férreas em tráfego		Produção			
		Açúcar (Sacos de 60 Kgs.)		Álcool (Litros)	
Km.	Bitola em M.	Safra 1936-1937	Safra 1937-1938	Safra 1936-1937	Safra 1937-1938
..	..	1.508	3.462
27	1,00	46.200	42.257	388.600	474.918
..	..	2.699	2.802	10.404	..
16	1,00	21.343	30.658	148.700	195.600
55	0,75	21.221	32.991	116.340	175.125
11	1,00	28.591	32.914	1.825	..
25	1,00	33.224	51.412	389.940	553.570
8	0,75	2.030	4.381	36.016	32.758
..	..	36.706	46.170	208.706	166.192
10	1,00	32.076	34.195	880	700
18	1,00	27.761	46.991	39.400	39.400
56	0,60	42.641	53.132	322.499	721.287
52	0,75	15.804	24.273	222.000	251.745
63	1,00	80.151	158.497	1.007.715	1.069.550
12	1,00	22.700	37.255	67.980	125.400
1	1,00	5.823	8.978	8.300	14.000
66	0,60	79.261	132.244	258.000	478.400
..	..	12.700	18.273	56.480	92.304
..	..	1.079	2.452
75	0,75	85.051	113.172	329.874	458.700
6	0,75	15.075	15.135	118.750	..
20	1,00	41.020	30.050	218.595	245.190
6	1,00	13.228	12.409	62.600	62.600
12	0,75	3.012	4.665	8.000	..
825	1,00	2.126.932	3.080.374	19.259.979	20.947.458
198	0,60				
1.205	0,75				

(3) A safra 1937/1938 da Usina Tinóco foi moída na Usina Cocaú.

(4) Estão incluídos na produção da safra 1937/1938, da Usina Trapiche, 1.664 sacos produzidos na Usina Cocaú de canas procedentes daquela.

2 — Estabelecimentos industriais no Estado, em 1937

N.º de ordem	Natureza da indústria	Número de fábricas		Número de operários	Capital empregado (contos de réis)	Potência instalada H. P.
		Grandes	Pequenas			
1	Açúcar de usina.....	48	11	—	—	—
2	Álcool.....(1)	41	8
3	Artefatos de palha, piassava e cabelo.	3	3	36	17:000\$	10
4	Bebidas.....	8	62	372	581:000\$	328
5	Brinquedos.....	1	..	—	—	..
6	Calçados.....	29	36	748	963:000\$	45
7	Dôces.....	9	11	1.818	4.221:000\$	2.244
8	Extrato e massa de tomate.....	(2)				
9	Caramelo, bombom e chocolate.....	3	2	294	—	—
10	Carnes em conserva.....	1	..	9	—	5
11	Cortumes.....	4	62	892	1.388:000\$	—
12	Especialidades farmacêuticas.....	8	4	162	823:000\$	11
13	Farinha e farélo de trigo.....	1	..	299	9.000:000\$	800
14	Cigarros.....(3)	3	2	723	1.063:000\$	185
15	Charutos.....	..	1	5	10:000\$..
16	Gêlo.....	3	8	19	—	108
17	Indústria metalúrgica.....	11	..	419	—	506
18	Inflamáveis.....	5	13	579	3.000:000\$	204
19	Laticínios.....	18	10	125	—	—
20	Massas alimentícias.....	4	—	—	1.500:000\$	200
21	Materiais para construções.....	38	85	1.070	605:000\$	120
22	Óleos vegetais e sub-produtos.....	14	..	542	2.820:000\$	1.401
23	Oxigênio.....	1	..	38	—	—
24	Papel.....	1	..	610	10.000:000\$	1.200
25	Perfumes.....	2	4	56	—	—
26	Sabão.....	9	4	210	1.881:000\$	308
27	Sal.....	8	48	106	—	..
28	Fibras textéis.....	22	2	20.432	99.922:000\$	13.051
29	Tintas e vernizes.....	4	2	23	39:000\$	15
30	Vélas.....	2	1	12	350:000\$..
31	Vidros.....	3	..	453	—	74
32	Artefatos de marmore e granito.....	4	—	59	—	..
33	Orçamentos funerários.....	1	..	24	15:000\$..
34	Capas de gabardine.....	2	1	38	110:000\$	—
35	Condimentos.....	1	2	10	—	..
36	Gravatas.....	1	1	3	5:000\$..
37	Botões de osso.....	1	—	—	400:000\$	15
38	Palitos para dentes.....	1	2	—	30:000\$	6

(1) — Das 59 usinas 41 possuem grandes destilarias e 8 possuem pequenas.

(2) — Das 9 fábricas de dôces, 5 são também grandes fábricas de extrato e massa de tomate.

(3) — Uma das fábricas de cigarros também fabrica cartas de jogar.

3 — Principais indústrias no Estado, em 1937

N.º de ordem	Natureza	Produção		
		Unidade	Quantidade	Valôr (contos de réis)
1	Alcool	Quilolitros	19.260	12.403:
2	Açúcar de usina	Ton.	127.368	93.889:
3	Artefatos de palha, piassava e cabêlo: Vassouras	Unidade	171.840	143:
4	Bebidas:			
	Aguas minerais naturais	Litro	137.989	224:
	Aguas gazosas	"	879.949	2.397:
	Cervejas	"	984.576	1.979:
	Vinhos	"	199.354	340:
5	Brinquêdos	Unidade	826	53:
6	Calçados	Par	306.635	3.966:
7	Cartas de jogar	Baralho	431.856	1.232:
8	Conservas:			
	Dôce (1)	Kgs.	8.032.855	16.593:
	Extrato e massa de tomate	"	5.707.281	20.722:
	Caramelo	"	649.587	1.181:
	Bombom	"	66.275	200:
	Chocolate	"	66.814	390:
	Carnes em conserva	"	59.903	264:
	Lagôstas em conserva	"	10.000	66:
9	Corçume:			
	Vaquetas	Fês quad.	2.065.026	4.292:
	Pelicas	" "	1.318.743	3.374:
	Verniz	" "	1.062.747	2.282:
	Raspa	Kgs.	176.560	1.809:
	Sola	"	89.543	1.409:
	Diversos	Pês quad.	1.328.755	469:
10	Especialidades farmacêuticas	2.602:
11	Farinha de trigo	Kgs.	39.438.036	49.895:
12	Forragens:			
	Farêlo e pasta de carôço de algodão	"	18.919.121	5.714:
	Farêlo de trigo	"	14.091.910	4.052:
	Farêlo de mandiôca	"	30.000	8:
13	Fumo:			
	Cigarros	Milheiros	1.171.867	19.732:
	Charutos	"	213	9:
14	Gêlo	Kgs.	3.585.484	490:
15	Indústria metalúrgica:			
	Pregos	Kgs.	400.668	1.050:
	Tambôres de ferro	Unidade	17.006	921:
	Dobradiças	Dúzia	14.400	140:
	Grampos	Caixa	30.684	46:
	Alfinetes	Maço	5.316	35:
	Parafuso	Kgs.	33.483	68:
	Colheres de metal	Dúzia	33.600	28:
	Telas de arame	M²	10.000	30:
	Latas de flandre	Unidade	761.056	1.163:
	Latas estampadas	"	200.000	540:
	Carroças	"	120	32:
	Chumbo de caça	Kgs.	3.700	7:

(1) Uma das fábricas de dôce produz lagôstas em conserva.

3 — Principais indústrias no Estado, em 1937

N.º de ordem	Natureza	Produção		
		Unidade	Quantidade	Valôr (contos de réis)
16	Inflamáveis:			
	Pólvora negra	Kgs.	670.290	2.882:
	Explosivo segurança	"	26.324	218:
	Estopim	Pés	1.570.234	94:
	Fógos de artifício	Dúzia	19.000	41:
	Fósforo	Caixa	150.000	30:
17	Laticínios:			
	Queijo	Kgs.	260.309	550:
	Manteiga	"	152.889	667:
	Margarina	"	84.600	374:
18	Massas alimentícias	"	2.850.982	6.863:
19	Materiais para construção:			
	Cal.	"	6.805.382	466:
	Ocre	"	300.000	90:
	Mosaico	M²	65.065	547:
	Tijólo comum	Mil	9.283	489:
	Tijólo refratário	"	726	100:
	Tijólo vasado	"	814	70:
	Tijólo ladrilho	"	267	29:
	Telha comum	"	4.738	351:
	Blocos de cimento	"	55	80:
	Manilha	"	81	179:
20	Óleos vegetais:			
	Óleo de carôgo de algodão	Kgs.	6.961.323	11.769:
	Óleo de baga de mamona	"	622.000	1.439:
	Óleo de côco babassú	"	94.203	371:
21	Oxigênio	M²	89.926	532:
22	Papel e seus artefatos	Kgs.	7.592.079	7.669:
23	Perfumarias:			
	Lança perfume	Dúzia	6.621	135:
	Perfumes	"	2.273	58:
24	Sabão	Kgs.	6.273.724	10.070:
25	Sal	"	2.366.300	71:
26	Tecidos e artefatos:			
	Tecidos de algodão	Metro	122.962.654	123.342:
	Tecidos de sêda	"	206.467	1.858:
	Tecidos de malha de algodão	Kgs.	188.775	2.058:
	Tecidos de malha de sêda	"	1.350	165:
	Tecidos de malha de lã	"	3.150	360:
	Tecidos de canhamo e juta	Metro	6.756.106	9.866:
	Cordoalha de caroá	Kgs.	190.000	1.140:
	Cordoalha de fibra de côco	"	178.100	552:
	Rêdes	Unidade	13.522	202:
	Sacos de algodão	"	5.745.517	7.437:
	Sacos de juta	"	875.000	1.225:
	Cobertôres de algodão	"	1.348.000	4.988:
	Toalhas de algodão	"	797.781	1.399:
	Cólchias de algodão	"	73.100	362:
	Chales de algodão	"	25.156	113:
	Fios de algodão	Kgs.	104.984	274:
	Ataduras de algodão	Dúzia	7.785	22:
	Tecidos de algodão com sêda	Metro	902.554	3.513:
	Tecidos de algodão com linho	"	5.779	28:
	Tecidos de algodão com juta	"	7.460	22:
	Tecidos de algodão com rami	"	941	11:

3 — Principais indústrias no Estado, em 1937

N.º de ordem	Naturaesa	Produção		
		Unidade	Quantidade	Valiør (contos de réis)
27	Tintas e vernizes:			
	Tintas	Kgs.	43.860	167:
	Fenolina	Litro	60.914	55:
	Pixe	"	497.048	36:
	Tinta para escrever	—	—	9:
28	Vélas.	Kgs.	80.376	447:
29	Vidros:			
	Vidro moldado	"	900.000	1.500:
	Vidros gravados e bi-eautados	Metro	4.416	25:
	Espelhos.....	M²	6.981	208:
30	Diversos:			
	Artefatos de marmore e granito.....	M²	7.204	167:
	Ornamentos funerários	Kgs.	11.000	112:
	Capas de gabardine.....	Unidade	6.765	421:
	Condimentos	Kgs.	24.780	53:
	Gravatas.....	Unidade	23.141	46:
	Botões de osso	Dúzia	147.980	13:
	Palitos para dentes	Kgs.	1.400	9:

4 — Principais indústrias no Estado, em 1938

N.º de ordem	Naturaesa	Produção		
		Unidade	Quantidade	Valiør (em contos de réis)
1	Álcool	Quilolitros	20.974	12.584:
2	Açucar de usina	Ton.	184.822	136.997:
3	Artefatos de couro:			
	Calçados em geral	Pares	331.090	4.705:
	Cintos e cinturões	Unidade	146.096	326:
	Carteiras e porta-money	"	55.518	159:
	Pastas	"	9.429	94:
	Malas.....	"	913	41:
	Valises e maletas	"	3.454	69:
4	Artefatos de palha, piassava e cabêlo:			
	Espanadores de penas	"	500	3:
	Vassouras de cabêlo	"	123.000	124:
	Escôvas.....	"	3.455	7:
	Pinceis	"	20.000	5:
	Albardas.....	"	1.300	13:
	Capas para cangalha.....	"	520	1:
	Espanadores de pinho	"	500	1:
	Vassouras de piassava	"	4.060	4:
5	Bebidas:			
	Águas gazoas.....	Litros	952.399	2.076:
	Cerveja comum	"	653.479	1.308:
	" prêta	"	55.375	116:
	Água mineral	"	126.841	172:
	Vinhos.....	"	144.703	195:
	Vinagre.....	"	489.684	236:
6	Cartas de jogar	Baralho	213.217	746:

4 — Principais indústrias no Estado, em 1938

N.º de ordem	Natureza	Produção		
		Unidade	Quantidade	Valôr (em contos de réis)
7	Corlumes:			
	Vaquêtas.....	Pés quad.s	1.056.160	2.041:
	Pelcas	" "	991.090	2.579:
	Verniz.....	" "	840.150	1.428:
	Raspas.....	" "	965.870	2.354:
	Mestiços.....	" "	401.854	1.140:
	Diversos.....	" "	1.486.946	2.464:
	Sola.....	Kgs.	179.538	930:
	Couro de boi curtido.....	Unidade	7.155	51:
	Couro de cabra curtido.....	"	9.098	25:
	Couro de carneiro curtido.....	"	12.140	15:
8	Conservas:			
	Dóce.....	Kgs.	8.256.449	14.148:
	Extrato e massa de tomate.....	"	5.038.089	16.869:
	Caramelo.....	"	1.037.404	2.486:
	Bombom.....	"	83.390	168:
	Chocolate.....	"	50.210	335:
	Salchichas.....	"	33.748	136:
	Fiambres e mortadelas.....	"	22.631	136:
	Linguas.....	Unid.	1.901	7:
	Crustaceos em conserva.....	Kgs.	14.500	44:
9	Especialidades farmacêuticas	—	—	4.919:
10	Farinha de trigo	"	40.168.076	35.891:
11	Forragens:			
	Pasta de carôço de algodão.....	"	12.388.325	3.295:
	Farélo de carôço de algodão.....	"	3.594.300	823:
	Farélo de trigo e residuos.....	"	14.989.688	2.763:
	Linters.....	"	511.614	395:
	Residuos.....	"	460.078	89:
12	Fumo:			
	Cigarros.....	Mil	1.232.371	18.727:
	Charutos.....	"	2.938	16:
13	Gêlo	Kgs.	7.012.884	798:
14	Indústria metalúrgica:			
	Foices.....	Unid.	1.384	8:
	Tambôres de ferro.....	"	41.144	2.062:
	Pregos.....	Kgs.	455.768	1.176:
	Dobradiças.....	Unid.	267.856	143:
	Grampos.....	Caixa	3.000	5:
	Alfinetes.....	"	1.100	20:
	Parafusos.....	Kgs.	34.251	130:
	Télas de arame.....	M ²	9.800	63:
	Latas de folhas flandres.....	Unid.	526.110	1.959:
	" " " ".....	Kgs.	800.000	3.600:
	Carroças.....	"	93	27:
	Machados.....	"	333	2:
	Cofres de ferro.....	"	67	60:
	Fogões.....	"	405	121:
	Chumbo de caça.....	Kgs.	37.000	130:
15	Inflamáveis:			
	Pólvora negra.....	Kgs.	558.024	2.518:
	Explosivo segurança.....	"	25.344	226:
	Bomba.....	Dúzia	10.397	21:
	Estopim.....	Pés	5.266.071	342:
	Fôgos de arteificio.....	Dúzia	60.630	56:
	Fósforos.....	Caixa	345.000	62:
16	Laticínios:			
	Queijo.....	Kgs.	459.516	1.185:
	Manteiga.....	"	274.206	1.459:
	Margarina.....	"	96.500	383:

4 — Principais indústrias no Estado, em 1938

N.º de ordem	Natureza	Produção		
		Unidade	Quantidade	Valôr (em contos de réis)
17	Massas alimentícias	Kgs.	3.346.109	7.409:
18	Material para construção:			
	Cal.....	"	4.641.000	230:
	Mosaico.....	M ²	32.721	398:
	Tijolo comum	Mil	18.076	733:
	" vesado	"	940	106:
	" refratario	"	697	411:
	" ladrilho	"	566	28:
	Telha comum	"	3.221	208:
	" marseille.....	"	1.947	816:
	Blocos de cimento.....	"	121	177:
	Manilha.....	—	—	499:
19	Oxigênio	M ³	114.300	674:
20	Óleos vegetais:			
	Óleo de carôço de algodão.....	Kgs.	4.318.983	4.637:
	Óleo de baga de mamona.....	"	692.488	1.324:
	Óleo de ricino medicinal.....	"	9.516	16:
	Óleo de oiticica.....	"	52.232	201:
	" " côco babassú	"	18.026	46:
	" " sulfurado	"	11.471	26:
	" " de lamparina	"	9.200	16:
	Graxa	"	915	2:
21	Papel e seus artefatos.....	"	6.963.615	7.764:
22	Sabão	"	6.647.661	9.727:
23	Tecidos e artefatos:			
	Tecidos de algodão	Metro	107.614.236	113.569:
	" " malha de algodão.....	Kgs.	127.169	2.386:
	" " " de sêda.....	"	270	13:
	" " " " lã.....	"	756	48:
	" " canhâmo.....	"	720.000	1.870:
	" " juta.....	Metro	4.010.884	9.154:
	Cordoalha de juta	Kgs.	8.000	36:
	Artefatos de fibra de caroá	"	325.000	1.616:
	" " " " côco	"	171.080	570:
	Rêdes	Unid.	15.678	225:
	Sacos de algodão	"	6.531.762	9.987:
	Cobertores de algodão.....	"	1.171.620	4.361:
	Toalhas de algodão	"	842.340	1.350:
	Cotchas de algodão.....	"	43.765	366:
	Fios de algodão	Kgs.	601.570	3.055:
	Ressíduos de algodão	"	617.643	786:
	Atadura de algodão.....	Unid.	50.220	13:
	Tecidos de algodão com viscosa	Metro	522.077	1.333:
	" " " com linho	"	30.609	153:
	" " " de viscosa	"	2.111	9:
	" " " de fioco com sêda.....	"	42.346	508:
	" " " " rami	"	17.360	207:
	" " " " algodão com fioco.....	"	111.606	804:
	" " " " fioco	"	561.693	4.381:
	Fios	Kgs.	107.724	1.482:
	Resíduos de fioco	"	30.162	90:
24	Vélas.....	"	63.953	387:
25	Diversos:			
	Artefatos de marmore e granito.....	—	—	133:
	Ornamentos funerários	Kgs.	13.000	132:
	Condimentos	"	55.370	117:
	Botões de ôsso	Dúzia	95.130	7:
	" " jarina	"	792.092	136:
	Palitos para dentes	Kgs.	13.000	82:

5 — Algodão e sub-produtos consumidos nas

Mêses	Consumo de					
	Ti					
	1	2	3	4	5	6
Janeiro	1.671	14.233	68.075	386.840	259.930	158.540
Fevereiro	660	9.466	69.398	345.768	227.965	168.003
Março	2.400	5.418	39.956	413.549	295.155	145.707
Abril	1.414	5.788	62.236	287.740	188.371	118.918
Maio	114	1.313	32.214	327.193	249.218	155.000
Junho	—	4.029	47.329	271.768	272.389	170.558
Julho	1.010	3.867	40.555	242.486	279.424	250.193
Agosto	3.750	11.487	60.574	368.515	252.664	200.221
Setembro	1.225	16.271	61.282	379.277	220.466	168.860
Outubro	3.395	38.544	87.003	339.884	269.721	158.143
Novembro	2.263	9.530	79.381	344.623	222.284	166.582
Dezembro	202	4.383	81.191	399.666	219.325	154.506
Total geral	18.104	124.329	729.194	4.107.309	2.956.912	2.015.231
Porcentagem ...	0,1	0,9	5,1	28,8	20,7	14,1

6 — Algodão e sub-produtos consumidos nas

Mêses	Consumo de			
	Comprimento da			
	22/24	24/26	26/28	28/30
Janeiro	4.959	362.092	82.777	127.466
Fevereiro	11.233	312.927	144.368	222.308
Março	19.028	423.159	109.753	189.283
Abril	9.200	319.390	121.378	123.088
Maio	3.840	385.878	134.876	123.399
Junho	5.831	245.998	222.580	240.234
Julho	455	425.367	255.572	162.670
Agosto	12.586	216.063	378.029	222.872
Setembro	3.316	205.953	380.223	163.011
Outubro	1.692	372.898	213.761	117.122
Novembro	4.314	337.556	238.578	101.430
Dezembro	11.009	470.649	264.014	94.562
Total geral	87.463	4.077.930	2.545.909	1.887.445
Porcentagem	0,6	28,6	17,9	13,2

fábricas, segundo os tipos, em 1938

algodão				Totais dos pêso em Kgs.	Linters, resí- duos, etc.	Total geral Kgs.
pos						
7	8	9	Inferior a 9			
73.121	50.621	26.769	16.550	1.056.350	122.129	1.178.479
89.606	43.518	25.482	16.609	996.475	117.560	1.114.035
98.356	43.727	34.083	30.517	1.110.868	130.676	1.241.544
93.664	43.503	26.635	36.769	865.037	233.921	1.098.958
98.493	60.127	32.083	35.503	991.258	150.113	1.141.371
106.683	79.952	36.296	10.868	999.872	102.047	1.101.919
163.576	103.705	48.424	22.864	1.156.104	112.744	1.268.848
120.372	66.011	32.379	19.080	1.135.053	177.727	1.312.780
117.283	60.363	40.381	25.981	1.091.389	147.977	1.239.366
101.849	50.131	33.149	16.664	1.098.483	153.736	1.252.219
109.410	54.724	26.450	17.695	1.032.942	92.749	1.125.691
122.089	52.320	33.502	17.535	1.084.719	95.105	1.179.824
1.294.502	710.701	395.633	266.635	12.618.550	1.636.484	14.255.034
9,1	5,0	2,8	1,9	88,5	11,5	100,0

fábricas, segundo o comprimento da fibra, em 1938

algodão			Totais dos pêso em Kgs.	Não especificados		Total geral Kgs.
fibra cm m/m				Inferior ao tipo 9	Linters e resíduos	
30/32	32/34	34/36				
367.681	84.831	9.994	1.039.800	16.550	122.129	1.178.479
211.495	58.312	19.223	979.866	16.609	117.560	1.114.035
251.974	84.874	2.260	1.080.351	30.517	130.676	1.241.544
192.659	62.048	505	828.268	36.769	223.921	1.098.958
273.235	33.143	1.384	955.755	35.503	150.113	1.141.371
242.500	30.811	1.050	989.004	10.868	102.047	1.101.919
240.707	31.468	17.001	1.133.240	22.864	112.744	1.268.848
180.938	90.303	15.182	1.115.973	19.080	177.727	1.312.780
142.216	129.720	40.969	1.065.408	25.981	147.977	1.239.366
240.406	96.251	39.689	1.081.819	16.664	153.736	1.252.219
127.574	133.317	72.478	1.015.247	17.695	92.749	1.125.691
101.531	107.061	18.358	1.067.184	17.535	95.105	1.179.824
2.572.916	942.139	238.113	12.351.915	266.635	1.636.484	14.255.034
18,0	6,6	1,7	86,6	1,9	11,5	100,0

7 — Usinas de electricidade

Municípios	N.º de usinas	Local das usinas	Ano da instalação
Afogados da Ingazeira	1	Cidade dos Afogados da Ingazeira.....	1929
Água Prêta	2	{ Cidade da Água Prêta	1925
		{ Vila do Xexeu	1931
Águas Belas	1	Cidade das Águas Belas.....	1932
Alagôa de Baixo	2	{ Cidade da Alagôa de Baixo	1929
		{ Vila de Algodões	1935
Aliança	1	Cidade da Aliança	1925
Amarají	3	{ Cidade do Amarají	1932
		{ Cidade do Amarají	(1) 1932
		{ Usina Aripibú	1913
Angelim	3	{ Cidade de Angelim	1631
		{ Vila da Palmeira	1929
		{ Vila de Jupí	1936
Barreiros	2	{ Cidade dos Barreiros	1924
		{ Vila de São José da Corôa Grande.....	1928
Bebedouro	1	Cidade do Bebedouro	1926
Bélo Jardim	1	Cidade do Bélo Jardim	1923
Bezerros	2	{ Cidade dos Bezerros	1922
		{ Vila de Camocim	1926
Bôa Vista.....	1	Cidade da Bôa Vista	(2) 1937
Bom Consêlho	1	Cidade do Bom Consêlho	1920
Bom Jardim	1	Cidade do Bom Jardim	1925
Bonito.....	2	{ Cidade do Bonito.....	1937
		{ Vila de Ilha de Flôres	1924
Cabo	1	Cidade do Cabo	1920
Canhotinho	3	{ Cidade do Canhotinho.....	1917
		{ Vila do Calçado.....	1923
		{ Vila do Lagêdo.....	(3) 1937
Carpina (ex-Floresta dos Leões).....	1	Cidade do Carpina.....	1918
Caruarú	1	Cidade de Caruarú	1937
Catende	1	Cidade de Catende	1919
Correntes	1	Cidade das Correntes	1931
Escada.....	1	Cidade da Escada	1925
Flôres	1	Cidade das Flôres	(4) 1937

(1) Fica localizada no 1.º distrito.

(2) Inaugurada em 26 do Junho de 1937, acha-se em experiência.

existente no Estado, em 1937

Localidades servidas pela usina	Pessoal N.º	Capital empregado	Despesa anual
Cidade dos Afogados da Ingazeira.....	2	12:000\$000	6:480\$000
Cidade da Água Prêta.....	3	30:000\$000	6:120\$000
Vila do Xexeu.....	1	10:000\$000	3:750\$000
Cidade das Águas Belas.....	2	55:000\$000	7:200\$000
Cidade de Alagôa de Baixo.....	3	226:557\$900	14:310\$000
Vila de Algodões.....	2	10:000\$000	2:400\$000
Cidade da Aliança.....	2	68:000\$000	14:000\$000
Cidade do Amarají.....	2	21:380\$000	8:253\$600
Vila da Primavera.....	5	497:524\$100	25:269\$600
Vila de Aripibú.....	2	80:000\$000	1:000\$000
Cidade de Angelim.....	3	43:000\$000	7:743\$500
Vila de Palmeira.....	2	50:000\$000	4:200\$000
Vila de Jupí.....	3	43:000\$000	3:600\$000
Cidade dos Barreiros.....	5	220:000\$000	25:814\$810
Vila de São José da Corôa Grande.....	2	18:000\$000	6:000\$000
Cidade do Bebedouro.....	2	38:000\$000	6:000\$000
Cidade do Bélo Jardim.....	3	150:000\$000	28:648\$000
Cidade dos Bezerras.....	4	120:000\$000	19:890\$000
Vila de Camocim.....	2	20:000\$000	3:800\$000
Cidade da Bôa Vista.....	1	7:000\$000	—
Cidade de Bom Consêlho.....	2	67:110\$200	17:728\$100
Cidade do Bom Jardim.....	2	50:000\$000	12:824\$200
Cidade do Bonito.....	3	72:250\$000	9:489\$000
Vilas de Ilha de Flôres e Cortês.....	6	1.500:000\$000	17:680\$000
Cidade do Cabo.....	3	90:000\$000	22:000\$000
Cidade do Canhotinho.....	3	40:000\$000	11:060\$000
Vila do Calçado.....	3	25:000\$000	6:000\$000
Vila do Lagêdo.....	2	8:000\$000	5:960\$000
Cidade do Carpina.....	6	150:000\$000	25:000\$000
Cidade de Caruarú.....	5	1.200:000\$000	148:000\$000
Cidade de Catende.....	3	70:000\$000	3:600\$000
Cidade das Correntes.....	3	60:000\$000	21:600\$000
Cidades da Escada e da Vitória.....	10	1.235:733\$670	102:857\$140
Cidade das Flôres.....	3	65:000\$000	3:600\$000

(3) Inaugurada em 12 de Outubro de 1937.

(4) Inaugurada em Janeiro de 1937.

7 — Usinas de eletricidade

Municípios	Nº de usinas	Local das usinas	Ano da instalação
Floresta	1	Cidade da Floresta	1918
Gameleira	1	Cidade da Gameleira	1919
Garanhuns	3	{ Cidade de Garanhuns	1919
		{ Vila de Brejão de Santa Cruz	1925
		{ Vila de São João	1926
Glória do Goitá	1	Cidade de Glória do Goitá	1929
Goiana	3	{ Cidade de Goiana	1935
		{ Vila das Areias	1926
		{ Vila de Goianinha	1926
Gravatá	1	Cidade de Gravatá	1923
Igarassú (ex-Iguarassú)	3	{ Cidade de Igarassú	1927
		{ Vila de Itapissuma	1927
		{ Vila do Pilar de Itamaracá	1929
Ipojuca	2	{ Cidade do Ipojuca	1928
		{ Vila de N. Senhora do Ó	1934
Limoeiro	1	Cidade do Limoeiro	1925
Macapá (ex-São Vicente)	1	Cidade de Macapá	1926
Madre de Deus (ex-Brejo da Madre de Deus)	2	{ Cidade da Madre de Deus	1927
		{ Vila de Jatobá do Brejo	(5) 1937
Maraial	3	{ Cidade de Maraial	1929
		{ Vila da Jaqueira	1928
		{ Povoado da Colônia	1929
Moreno (ex-Morenos)	1	Cidade do Moreno	1910
Nazaré	1	Cidade de Nazaré	1936
Olinda	1	Cidade de Olinda	1911
Ouricuri	1	Cidade de Ouricuri	1937
Palmares	2	{ Cidade dos Palmares	1916
		{ Vila de Joaquim Nabuco	1928
Panelas	1	Cidade das Panelas	1925
Paudalho	1	Cidade do Paudalho	1912
Pedra	1	Cidade da Pedra	1927
Pesqueira	3	{ Cidade de Pesqueira	1913
		{ Vila de Poção	1930
		{ Vila de Sanharó	1932

(5) Inaugurada em Janeiro de 1937.

existentes no Estado, em 1937

Localidades servidas pela usina	Pessoal N.º	Capital empregado	Despesa anual
Cidade da Floresta	2	65:000\$000	12:000\$000
Cidade da Gameleira.....	3	50:000\$000	10:500\$000
Cidade de Garanhuns	60	485:074\$200	146:000\$000
Vila de Brejão de Santa Cruz.....	3	70:000\$000	6:300\$000
Vila de São João.....	2	40:000\$000	2:000\$000
Cidade de Glória do Goitá.....	2	80:000\$000	8:000\$000
Cidade de Goiana	7	341:277\$000	54:777\$000
Vila das Areias.....	2	75:000\$000	6:400\$000
Vila de Goianinha	2	50:000\$000	12:300\$000
Cidade de Gravatá.....	5	396:000\$000	31:066\$900
Cidade de Igarassú	1	40:000\$000	6:823\$500
Vila de Itapissuma	1	40:000\$000	5:869\$500
Vila do Pilar de Itamaracá	1	20:000\$000	6:000\$000
Cidade do Ipojuca	2	25:000\$000	7:560\$000
Vila de Nossa Senhora do Ó.....	4	50:000\$000	7:960\$000
Cidade do Limoeiro.....	10	432:000\$000	42:286\$200
Cidade de Macapá.....	1	40:000\$000	—
Cidade da Madre de Deus.....	2	70:000\$000	66:875\$000
Vila de Jatobá do Brejo	1	7:000\$000	5:110\$000
Cidade de Maraial	2	40:000\$000	7:069\$350
Vila da Jaqueira.....	2	40:000\$000	2:550\$000
Povoado da Colônia	4	300:000\$000	6:300\$000
Cidade do Moreno.....	2	4.100:000\$000	840:000\$000
Cidade de Nazaré	5	170:000\$000	28:900\$000
Cidade de Olinda.....	22	500:000\$000	292:137\$200
Cidade de Ouricuri	8	52:502\$000	47:878\$000
Cidade dos Palmares.....	6	120:000\$000	36:250\$000
Vila de Joaquim Nabuco.....	2	42:000\$000	4:320\$000
Cidade das Panelas	2	55:000\$000	3:500\$000
Cidade do Paudalho	3	179:000\$000	23:290\$700
Cidade da Pedra	2	9:000\$000	6:600\$000
Cidade de Pesqueira	5	280:000\$000	46:814\$000
Vila de Poção.....	2	30:000\$000	5:400\$000
Vila de Sanharó.....	2	30:000\$000	7:500\$000

7 -- Usinas de electricidade

Municípios	N.º de usinas	Local das usinas	Ano da instalação
Petrolina.....	1	Cidade de Petrolina.....	1925
Queimadas.....	1	Cidade das Queimadas.....	1925
Quipapá.....	2	{ Cidade de Quipapá.....	1929
		{ Engenho São Benedito.....	1928
Recife	1	Cidade do Recife	1913
Ribeirão.....	1	Cidade do Ribeirão.....	1925
Rio Branco.....	1	Cidade de Rio Branco.....	1927
Rio Formoso.....	4	{ Cidade do Rio Formoso.....	1926
		{ Vila de Cocaú.....	1908
		{ Vila de Santo André.....	—
		{ Vila de Tamandaré.....	1903
Salgueiro.....	1	Cidade do Salgueiro.....	1935
São Bento.....	1	Cidade de São Bento.....	1925
São Caetano.....	2	{ Cidade de São Caetano.....	1928
		{ Vila de Antônio Olinto.....	1936
São Joaquim.....	1	Cidade de São Joaquim.....	1927
São José do Egito.....	1	Cidade de São José do Egito.....	1926
São Lourenço (ex-São Lourenço da Mata)	2	{ Cidade de São Lourenço.....	1922
		{ Povoado de Tiúma.....	1924
Serra Talhada (ex-Vila Béla).....	1	Cidade da Serra Talhada.....	1930
Sirinhaém.....	1	Cidade do Sirinhaém.....	1936
Surubim.....	1	Cidade de Surubim.....	1928
També (ex-Itambé).....	2	{ Cidade de Também.....	1923
		{ Vila de Camutanga.....	1936
Taquaritinga.....	2	{ Cidade de Taquaritingá.....	1929
		{ Vila da Santa Cruz.....	1924
Timbaúba.....	1	Cidade de Timbaúba.....	1920
Triunfo.....	1	Cidade do Triunfo.....	1920
Vertentes.....	2	{ Cidade das Vertentes.....	1934
		{ Vila das Torres.....	1936
Vicênea.....	1	Cidade de Vicênea.....	1924
Vitória.....	1	Vila de São João dos Pombos.....	1930

existentes no Estado, em 1937

Localidades servidas pela usina	Pessoal N.º	Capital empregado	Despesa anual
Cidade de Petrolina.....	3	100:000\$000	28:000\$000
Cidade das Queimadas.....	2	25:000\$000	6:394\$100
Cidade de Quipapá.....	3	65:000\$000	3:600\$000
Vilas de São Benedito e São Sebastião da Barra....	3	125:000\$000	3:600\$000
Município do Recife e parte dos de Olinda, Jaboatão e São Lourenço	135	—	—
Cidade do Ribeirão.....	4	78:000\$000	18:000\$000
Cidade de Rio Branco.....	3	125:000\$000	24:527\$900
Cidade do Rio Formoso.....	2	70:000\$000	5:000\$000
Vila de Cocaú.....	27	600:000\$000	65:000\$000
Vila de Santo André.....	—	—	—
Vila de Tamandaré.....	2	100:000\$000	17:425\$000
Cidade do Salgueiro.....	3	90:000\$000	8:000\$000
Cidade de São Bento.....	2	40:000\$000	10:390\$000
Cidade de São Caetano.....	3	80:000\$000	10:000\$000
Vila de Antônio Olinto.....	2	50:000\$000	3:600\$000
Cidade de São Joaquim.....	2	100:000\$000	6:000\$000
Cidade de São José do Egito.....	2	30:000\$000	13:000\$000
Cidade de São Lourenço.....	5	50:000\$000	23:140\$000
Povoado de Tiúma.....	14	800:000\$000	58:000\$000
Cidade da Serra Talhada.....	3	60:000\$000	3:000\$000
Cidade do Sirinhaém.....	2	33:565\$000	6:300\$000
Cidade de Surubim.....	2	70:000\$000	8:500\$000
Cidade de També e Vila de Pedra de Fôgo (Paraíba)..	5	40:000\$000	13:800\$000
Vila de Camutanga.....	2	8:000\$000	3:600\$000
Cidade de Taquaritinga.....	1	15:000\$000	5:565\$200
Vila da Santa Cruz.....	2	42:000\$000	6:358\$500
Cidade de Timbaúba.....	8	280:000\$000	50:000\$000
Cidade do Triunfo.....	3	60:000\$000	22:423\$400
Cidade das Vertentes.....	2	22:000\$000	7:500\$000
Vila das Torres.....	2	8:000\$000	1:800\$000
Cidade de Vicência.....	2	—	—
Vila de São João dos Pombos.....	1	120:000\$000	7:200\$000

VIAS DE COMUNICAÇÃO

I — Correios, telégrafos e telefones

1 — Agências postais, por municípios, segundo a denominação e as localidades servidas, em 1937 e 1938

Municípios	Agências		Localidades servidas
	Número	Denominação	
Afogados da Ingazeira ...	4	{ Afogados da Ingazeira... Espírito Santo..... Varas Macacos de Ingazeira ...	Afogados da Ingazeira Tabira (ex-Espírito Santo) Varas Macacos
Água Prêta	1	Água Prêta	Água Prêta
Águas Belas	1	Águas Belas	Águas Belas
Alagôa de Baixo	2	{ Alagôa de Baixo Rio da Barra.....	Alagôa de Baixo Rio da Barra
Aliança	4	{ Aliança Lapa Lagôa Seca..... Baraúna	Aliança Lapa Lagôa Seca Baraúna
Altinho	1	Altinho	Altinho
Amarají	4	{ Amarají Aripibú Primavera Cortês.....	Amarají Aripibú Primavera Cortês
Angelim	3	{ Sigismundo Gonçalves... Palmeira..... Jupí.....	Angelim Palmeira Jupí
Barreiros	2	{ Barreiros São José da Corôa Grande	Barreiros São José da Corôa Grande
Bebedouro	1	Bebedouro	Bebedouro
Belém	1	Belém	Belém
Belmonte	3	{ Belmonte Bom Nome..... São João de Campos....	Belmonte Bom Nome São João de Campos
Bélo Jardim	1	Bélo Jardim	Bélo Jardim
Bezerros	1	Bezerros	Bezerros
Bôa Vista.....	1	Bôa Vista	Bôa Vista ^a
Bodocó (ex-Granito).....	2	{ Bodocó Leopoldina.....	Bodocó ^a Leopoldina
Bom Consêlho	1	Bom Consêlho	Bom Consêlho
Bom Jardim	1	Bom Jardim	Bom Jardim
Bonito.....	2	{ Bonito Ilha de Flôres.....	Bonito Ilha de Flôres
Buíque	1	Buíque	Buíque
Cabo	3	{ Cabo Pontezinha..... Mercês.....	Cabo Pontezinha Mercês

^a Submetida á Jurisdição da Diretoria Regional de Pernambuco, a partir do ano de 1937.

1 — Agências postais, por municípios, segundo a denominação e as localidades servidas, em 1937 e 1938

Municípios	Agências		Localidades servidas
	Número	Denominação	
Cabrobó	2	{ Cabrobó	Cabrobó
		{ Orocoó	Orocoó
Canhotinho	4	{ Canhotinho	Canhotinho
		{ Glicério	Glicério
		{ Lagedo	Lagedo
		{ Calçado	Calçado
Carpina (ex-F. dos Leões)	2	{ Floresta dos Leões	Carpina
		{ Lagôa do Carro	Lagôa do Carro
Caruarú	1	Caruarú	Caruarú
Catende	2	{ Catende	Catende
		{ Belém de Maria	Belém de Maria
Correntes	3	{ Correntes	Correntes
		{ Lagôa do Ouro	Lagôa do Ouro
		{ Poço Comprido	Poço Comprido
Custódia	2	{ Custódia	Custódia
		{ Betânia	Betânia
Eseada	3	{ Eseada	Eseada
		{ Freixeiras	Freixeiras
		{ Barão de Suassuna	Barão de Suassuna
Exú (ex-Novo Exú)	1	Novo Exú	Exú ^a
Flôres	2	{ Flôres	Flôres
		{ Carnaíba	Carnaíba
Floresta	2	{ Floresta	Floresta
		{ Nazaré de Floresta	Carqueja (ex-Nazaré)
Gameleira	2	{ Gameleira	Gameleira
		{ Cuiambúca	Cuiambúca
Garanhuns	3	{ Garanhuns	Garanhuns
		{ Brejão	Brejão
		{ São João	São João
Glória do Goitá	2	{ Glória do Goitá	Glória do Goitá
		{ Chã de Alegria	Chã de Alegria
Goiana	2	{ Goiana	Goiana
		{ Goianinha	Goianinha
Gravatá	3	{ Gravatá	Gravatá
		{ Chã Grande	Chã Grande
		{ Russinha	Russinha
Igarassú (ex-Iguarassú) ...	3	{ Igarassú	Igarassú
		{ Itamaracá	Pilar (ex-Itamaracá)
		{ Itapissuma	Itapissuma

^a Submetida á Jurisdição da Diretoria Regional de Pernambuco, a partir do ano de 1937.

1 — Agências postais, por municípios, segundo a denominação e as localidades servidas, em 1937 e 1938

Municípios	Agências		Localidades servidas
	Número	Denominação	
Ipojuca	4	{ Ipojuca	Ipojuca
		{ Nossa Senhora do Ó ...	Nossa Senhora do Ó
		{ Mauá	Olinda do Sul (Mauá)
		{ Camêla	Sto. Antonio da Camêla
Itaparica (ex-Tacaratú)...	2	{ Jatobá de Tacaratú	Itaparica
		{ Tacaratú	Tacaratú
Jaboatão	2	{ Jaboatão	Jaboatão
		{ Floriano Peixoto	Socorro
João Alfredo	2	{ João Alfrêdo	João Alfredo
		{ Salgadinho	Salgadinho
Jurema	1	Jurema	Jurema
Lagôa dos Gatos (ex-Frei Cancca).....	1	Frei Caneca	Lagôa dos Gatos
Limoeiro.....	4	{ Limociro.....	Limoeiro
		{ Pedra Tapada	Pedra Tapada
		{ Malhadinha	Malhadinha
		{ Campo Grande.....	Campo Grande
Macapá (ex-São Vicente)..	2	{ Macapá	Macapá
		{ São Vicente.....	São Vicente
Madre de Deus (ex-Brejo da Madre de Deus)....	3	{ Brejo.....	Madre de Deus
		{ Jatobá do Brejo.....	Jatoá
		{ Fazenda Nova.....	Fazenda Nova
Maraial	3	{ Maraial	Maraial
		{ Jaqueira	Jaqueira
		{ Sta. Izabel	Colônia
Moreno (ex-Morenos).....	2	{ Moreno	Moreno
		{ Tapera	Tapera
Moxotó	2	{ Moxotó	Moxotó
		{ S. Sebastião do Espírito Santo	Espírito Santo
Nazaré	2	{ Nazaré	Nazaré
		{ Buenos-Aires.....	Buenos-Aires
Olinda	1	Olinda	Olinda
Ouricuri	1	Ouricuri	Ouricuri ^a
Palmares.....	5	{ Palmares.....	Palmares
		{ Joaquim Nabuco	Joaquim Nabuco
		{ Boa Sorte	Boa Sorte
		{ Pirangi	Pirangi
		{ Bentiví	Bentiví
Panelas	1	Panelas	Panelas

^a Submetida á Jurisdição da Diretoria Regional de Pernambuco, a partir do ano de 1937.

1 — Agências postais, por municípios, segundo a denominação e as localidades servidas, em 1937 e 1938

Municípios	Agências		Localidades servidas
	Número	Denominação	
Paudalho	1	Paudalho	Paudalho
Paulista.....	1	Paulista	Paulista
Pedra.....	2	{ Pedra	Pedra
		{ Santo Antonio do Tará ..	Santo Antonio do Tará
Pesqueira	6	{ Pesqueira	Pesqueira
		{ Alagôinhas	Alagôinhas
		{ Poções	Poções
		{ Cimbres	Cimbres
		{ Sanharó	Sanharó
		{ Mimoso.....	Mimoso
Petrolina.....	1	Petrolina.....	Petrolina <u>a</u>
Queimadas	2	{ Queimadas	Queimadas
		{ Chã do Rocha	Chã do Rocha
Quipapá	3	{ Quipapá	Quipapá
		{ São Benedito	São Benedito
		{ Barra de Jangada	Barra de Jangada
		{ Diretoria Regional.....	Recife
		{ Maciei Pinheiro.....	Bôa Vista
		{ Santo Antônio.....	Santo Antônio
		{ Recife Central.....	São José
		{ Apipucos.....	Apipucos
		{ Arraial	Arraial
		{ Bôa Viagem	Bôa Viagem
		{ Capunga	Capunga
		{ Casa Amarela	Casa Amarela
		{ Casa Forte	Casa Forte
		{ Caxangá	Caxangá
		{ Encruzilhada	Encruzilhada
		{ Espinheiro	Espinheiro
Recife	27	{ Hipódromo	Hipódromo
		{ Largo da Paz	Afogados
		{ Madalena.....	Madalena
		{ Parnameirim.....	Parnameirim
		{ Santo Amaro	Santo Amaro
		{ Torre	Torre
		{ Arruda	Arruda
		{ Beheribe	Beheribe
		{ Coqueiral.....	Coqueiral
		{ Pina	Pina
		{ Tejipió	Tejipió
		{ Dois Irmãos	Dois Irmãos
		{ Várzea	Varzea
		{ Fernando de Noronha.....	Fernando de Noronha
Ribeirão	2	{ Ribeirão	Ribeirão
		{ Caxangá do Sul	Caxangá
Rio Branco	1	Rio Branco	Rio Branco
		{ Rio Formoso.....	Rio Formoso
		{ Cocaú	Cocaú
Rio Formoso.....	5	{ Tamandaré.....	Tamandaré
		{ Horizonte.....	Horizonte
		{ Estácio Coimbra.....	Estácio Coimbra

1 — Agências postais, por municípios, segundo a denominação e as localidades servidas, em 1937 e 1938

Municípios	Agências		Localidades servidas
	Número	Denominação	
Salgueiro	2	{ Salgueiro	Salgueiro
		{ Bezerras de Salgueiro....	Riacho Verde (ex-Bezerras)
São Bento	2	{ São Bento	São Bento
		{ Cachoeirinha	Cachoeirinha
São Caetano	2	{ São Caetano	São Caetano
		{ Antônio Olinto	Antônio Olinto
São Gonçalo	1	São Gonçalo	São Gonçalo
São Joaquim	1	São Joaquim	São Joaquim
São José do Egito.....	2	{ São José do Egito.....	São José do Egito
		{ São Pedro das Lages....	São Pedro das Lages
São Lourenço (ex-São Lourenço da Mata).....	3	{ São Lourenço da Mata...	São Lourenço
		{ Camaragibe	Camaragibe
		{ Tiúma	Tiúma
Serra Talhada (ex-Vila Béla)	1	Vila Béla	Serra Talhada
Serrinha	3	{ Serrinha	Serrinha
		{ Ipoemas	Ipoemas
		{ Caririzinho	Caririzinho
Sirinhaém	1	Sirinhaém	Sirinhaém
Surubim	1	Surubim	Surubim
També (ex-Itambé).....	2	{ Itambé	També
		{ Camutanga	Camutanga
Taquaritinga.....	3	{ Taquaritinga	Taquaritinga
		{ Santa Cruz	Santa Cruz
		{ Gravatá do Jaburú	Gravatá do Jaburú
Timbaúba	5	{ Timbaúba	Timbaúba
		{ Cruangi	Cruangi
		{ Pureza	Pureza
		{ Rosa e Silva.....	Rosa e Silva
Triunfo	1	Triunfo	Triunfo
Vertentes	3	{ Vertentes	Vertentes
		{ Santa Maria	Ibiapina (ex-Sta. Maria)
		{ Torres	Torres
Vicência	1	Vicência	Vicência
Vitória	2	{ Vitória	Vitória
		{ São João dos Pombos ...	S. João dos Pombos

Foram fechadas em 1937 as agências: — Tracunhaém, Mussurúpe, e transferidas as de Ilha e Serra do Vento para Pontezinha e Fazenda Nova, respectivamente.

2 — Movimento geral de malas recebidas, expedidas e em trânsito, no serviço interno e externo

Anos	Naturesa	Malas						
		Recebidas		Expedidas		Trânsito		
		Nacional	Internacional	Nacional	Internacional	Nacional	Internacional	Iquitos
1929.....	Marítima.	22.829	7.094	31.376	2.062	13.825	3.776	155
	Terrestre.	321.854	..	294.160	..	115.415
	Aérea ...	895	479	768	589
	Total ..	345.578	7.573	326.304	2.651	129.240	3.776	155
1930.....	Marítima.	22.329	8.165	20.255	6.542	16.004	4.125	218
	Terrestre.	371.727	..	371.205	..	205.071
	Aérea ...	1.975	893	1.819	1.057
	Total ..	396.031	9.058	393.279	7.599	221.075	4.125	218
1931.....	Marítima.	24.102	8.530	16.324	5.429	11.130	2.868	189
	Terrestre.	189.770	..	223.887	..	58.296
	Aérea ...	3.149	923	3.454	824	..	22	..
	Total ..	217.021	9.453	243.665	6.253	69.426	2.890	189
1932.....	Marítima.	20.965	4.260	8.132	2.637	9.741	1.686	166
	Terrestre.	390.682	..	120.807	..	6.553
	Aérea ...	4.131	1.205	4.247	874	94	61	..
	Total ..	415.778	5.465	133.186	3.511	16.388	1.747	166
1933.....	Marítima.	23.415	6.118	7.314	3.914	11.556	2.831	166
	Terrestre.	229.554	..	129.838	..	4.304
	Aérea ...	4.589	1.469	4.597	1.126	42	40	..
	Total ..	257.558	7.587	141.749	5.040	15.902	2.871	166
1934.....	Marítima.	40.980	6.400	3.888	4.120	11.210	5.070	107
	Terrestre.	175.961	..	172.012	..	11.980
	Aérea ...	6.400	1.516	5.264	1.208	..	154	..
	Total ..	223.341	7.916	181.164	5.328	23.190	5.224	107
1935.....	Marítima.	36.905	1.924	36.162	25.574	2.421	7.696	71
	Terrestre.	86.391	..	55.451	..	2.352
	Aérea ...	8.532	2.195	6.682	1.248	..	137	..
	Total ..	131.828	4.119	98.295	26.822	4.773	7.833	71
1936.....	Marítima.	28.456	7.692	14.977	2.280	15.837	5.467	176
	Terrestre.	85.909	..	91.689	..	5.323
	Aérea ...	7.976	2.031	8.447	1.862
	Total ..	122.341	9.723	115.113	4.142	21.160	5.467	176
1937.....	Marítima.	24.726	5.117	10.585	1.505	7.392	4.753	187
	Terrestre.	112.289	..	110.730	..	5.282
	Aérea ...	9.557	1.796	9.340	1.884
	Total ..	146.572	6.913	130.655	3.389	12.674	4.753	187
1938.....	Marítima.	78.913	5.133	63.079	2.424	2.556	3.424	108
	Terrestre.	51.788	..	50.686	..	1.461
	Aérea ...	9.691	1.960	9.993	1.585
	Total ..	140.392	7.093	123.758	4.009	4.017	3.424	108

3 — Correspondência postada, distribuída e em trânsito

Discriminação	Anos	Correspondência						
		Sem valôr declarado			Com valôr declarado			
		Ordinária	Registrada	Ex- pressa ord. e regist.	Cartas e officios		Encomendas	
Núme- ro	Importância				Núme- ro	Importância		
Postada	1934..	3.138.982	791.120	6.777	60.556	65.439:238\$	21.944	3.262:181\$
	1935..	4.992.508	959.772	11.454	70.854	52.647:523\$	26.367	7.590:996\$
	1936..	25.117.017	934.698	37.271	62.917	54.258:020\$	33.185	15.900:158\$
	1937..	18.660.437	892.494	58.262	62.670	61.636:718\$	34.410	1.338:734\$
	1938..	15.007.816	769.048	57.159	47.969	79.816:814\$	24.067	3.050:365\$
Distribuída	1934..	2.136.565	423.283	3.929	19.676	29.136:429\$	9.705	463:847\$
	1935..	3.169.850	482.832	4.211	35.916	9.562:597\$	13.964	1.222:412\$
	1936..	12.215.781	465.665	29.104	32.111	25.680:978\$	16.827	4.429:916\$
	1937..	55.583.963	521.221	48.964	42.865	31.486:580\$	13.087	1.038:601\$
	1938..	8.804.635	400.304	47.760	24.771	27.730:606\$	13.249	791:565\$
Em trânsito..	1934..	1.653.695	380.211	3.252	39.819	36.474:601\$	13.353	1.621:096\$
	1935..	2.679.079	471.306	3.194	49.951	38.008:620\$	12.403	6.270:537\$
	1936..	12.461.455	461.072	8.195	31.267	28.642:566\$	16.239	11.526:841\$
	1937..	53.076.064	516.725	9.392	43.679	29.754:647\$	11.567	422:398\$
	1938..	6.203.181	513.173	9.382	32.868	52.070:522\$	13.646	2.253:141\$

4 — Movimento da correspondência aérea em Pernambuco

Discriminação	Anos	Correspondência					
		Cartas e bilhetes postais—L. O.			Impressos, encomendas e amostras—A. O.		
		Ordinária	Regis- trada	Pêso em gramas	Ordinária	Regis- trada	Pêso em gramas
Postada	1934	282.220	34.881	2.338.559	11.557	1.427	1.673.566
	1935	323.561	35.951	3.157.289	18.361	2.269	1.007.635
	1936	425.139	31.473	3.716.915	7.663	2.092	1.186.340
	1937	455.591	30.623	3.988.818	5.484	2.350	1.310.954
	1938	490.008	35.436	3.982.069	6.640	2.290	1.099.659
Distribuída	1934	276.382	34.159	2.464.533	4.307	531	929.610
	1935	322.002	39.798	3.132.162	15.228	1.882	954.182
	1936	400.840	32.591	3.887.954	5.346	1.953	1.173.646
	1937	495.004	39.238	4.333.563	3.604	2.295	1.338.489
	1938	521.887	48.422	4.520.935	3.129	2.260	1.018.845

5 — Receita da Diretoria Regional dos Correios e Telégrafos

Discriminação	Anos				
	1934	1935	1936	1937	1938
Renda ordinária	1.901:358\$	2.803:775\$	3.936:796\$	3.863:733\$	4.682:034\$
« extraordinária	20:465\$	27:921\$	38:513\$	32:782\$	6:502\$
Soma	1.921\$823\$	2.831:696\$	3.975:309\$	3.896:515\$	4.688:536\$
Renda do serviço oficial..	194:469\$	214:899\$	212:951\$	230:535\$	245:817\$
Total	2.116:292\$	3.046:595\$	4.188:260\$	4.127:050\$	4.934:353\$

6 — Despesa da Diretoria Regional dos Correios e Telégrafos

Discriminação	Anos				
	1934	1935	1936	1937	1938
Pessoal	2.918:097\$	3.751:749\$	4.201:913\$	3.557:734\$	4.819:360\$
Material	201:524\$	280:897\$	329:325\$	452:400\$	380:611\$
Decreto n.º 1.102 de — 19-9-1936	151:000\$
Serviços e encargos.....	287:258\$	302:476\$
Ministério da Fazenda....	267\$
Obras e melhoramentos	37:991\$
Total	3.119:621\$	4.032.646\$	4.682:505\$	4.297:392\$	5.540:438\$

7 — Valôr do patrimônio da Diretoria Regional dos Correios e Telégrafos

Discriminação	Anos				
	1934	1935	1936	1937	1938
Próprios nacionais	1.512:714\$	1.512:714\$	1.512:714\$	1.512:714\$	1.512:714\$
Rêde telegráfica e telefô- nica	2.123:159\$	2.123:159\$	2.123:159\$	2.123:159\$	2.123:159\$
Aparelhos e instalações ..	989:689\$	989:689\$	989:689\$	989:689\$	989:689\$
Ferramentas e materiais diversos.....	660:882\$	677:315\$	665:406\$	677:088\$	658:400\$
Moveis	268:372\$	268:372\$	268:372\$	268:372\$	268:372\$
Total	5.554:816\$	5.571:249\$	5.559:340\$	5.571:022\$	5.552:334\$

8 — Agências telegráficas Federais e da «The Great Western of Brasil Railway Company Ltd.», segundo a localização e as rêsdes a que pertencem, em 1937 e 1938

Municípios	Agências			Localidades servidas
	Número	Rêsdes		
		Telegrafo Nacional	Great Western	
Afogados da Ingazeira.	3	{ Afogados da Ingazeira. Espírito Santo..... Bom Jesus.....	Afogados da Ingazeira Tabira (ex-Espírito Santo) Bom Jesús
Água Prêta	1	Água Prêta	Água Prêta
Águas Belas.....	1	Águas Belas.....	..	Águas Belas
Alagôa de Baixo.....	3	{ Alagôa de Baixo.....	Alagôa de Baixo Tigre..... Pinto Ribeiro	Alagôa de Baixo Henrique Dias (ex-Tigre) Pinto Ribeiro
Aliança	3	{	Aliança..... Lagôa Seca..... Baraúna.....	Aliança Lagôa Sêca Baraúna
Altinho	1	Altinho	Altinho
Amarají	3	{ Amarají	Amarají
Angelim	2	..	Aripibú	Aripibú
Barreiros	1	Barreiros	Cortês	Cortês
Bebedouro	2	..	Sigismundo Gonçalves	Angelim
Belém	1	Barreiros	Barreiros	Barreiros
Belmonte	1	Bebedouro	Bebedouro
Bélo Jardim	1	Belém	Belém
Bezerros	2	Belmonte.....	..	Belmonte
Bôa Vista.....	2	Bélo Jardim	Bélo Jardim	Bélo Jardim
Bodocó (ex-Granito)...	2	Bezerros.....	Bezerros.....	Bezerros
Bom Consêlho	1	Bôa Vista..	Bôa Vista
Bom Jardim	3	{ Bodocó..... Leopoldina.....	Bodocó Leopoldina
Bonito.....	2	Bom Consêlho.....	..	Bom Consêlho
Buíque	3	{ Bom Jardim..... ..	Bom Jardim..... Lagôa Comprida.....	Bom Jardim Lagôa Comprida
Cabo	5	{ Bonito..... Ilha de Flôres	Bonito Ilha de Flôres
Cabrobó	1	Buíque	Buíque
		{ Cabo	Cabo	Cabo
		{ ..	Ilha.....	Ponte do Carvalho
		{ ..	Mercês.....	Mercês
		{ ..	Pontezinha.....	Pontezinha
		Cabrobó	Cabrobó

8 — Agências telegráficas Federais e da «The Great Western of Brasil Railway Company Ltd.», segundo a localização e as rêdes a que pertencem, em 1937 e 1938

Municípios	Agências			Localidades servidas
	Número	Rêdes		
		Telégrafo Nacional	Great Western	
Canhotinho	3	{	Canhotinho Glicério..... Água Vermelha.....	Canhotinho Glicério Água Vermelha
Carpina (ex-Floresta dos Leões)	3	{ Floresta dos Leões	Floresta dos Leões... Lagôa do Carro.....	Carpina Lagôa do Carro
Caruarú	4	{ Caruarú	Caruarú Taquára (Km. 149)... Gonçalves Ferreira ..	Caruarú Taquára Torres
Catende	2	Catende	Catende	Catende
Correntes	2	{ Correntes Lagôa do Ouro.....	Correntes Lagôa do Ouro
Custódia	1	Custódia	Custódia
Escada	4	{	Escada..... Freixeiras..... Barão de Suassuna... Timbó-Assú	Escada Freixeira Barão de Suassuna Timbó-Assú
Exú (ex-Novo Exú) ...	1	Novo Exú.....	..	Exú
Flôres	2	{ Flôres Carnaíba	Flôres Carnaíba
Floresta	1	Floresta	Floresta
Gameleira.....	3	{	Gameleira..... Cuiambuca..... Lôbo	Gameleira Cuiambuca Lôbo
Garanhuns	4	{ Garanhuns Brejão.....	Garanhuns São João	Garanhuns São João Brejão
Glória do Goitá	1	Glória do Goitá	Glória do Goitá
Goiana.....	1	Goiana	Goiana
Gravatá	3	{ Gravatá..... ..	Gravatá..... Russinha.....	Gravatá Russinha
Igarassú (ex-Iguarassú).	2	{ Iguarassú Itapissuma	Igarassú Itapissuma
Ipojuca	3	{ Ipojuca..... Nossa Senhora do Ó.. Mauá.....	Ipojuca Nossa Senhora do Ó Mauá
Itaparica (ex-Tacarátú).	2	{ Jatobá de Tacaratú... Tacaratú	Itaparica Tacaratú
Jaboatão.....	3	{	Jaboatão..... Prazeres	Jaboatão N. Senhora dos Prazeres Socôiro

8 — Agências telegráficas Federais e da «The Great Western of Brasil Railway Company Ltd.», segundo a localização e as rêsas a que pertencem, em 1937 e 1938

Municípios	Agências			Localidades servidas
	Número	Rêsas		
		Telégrafo Nacional	Great Western	
Jurema	1	Jurema	Jurema
Lagôa dos Gatos (ex-Frei Caneca)	1	Frei Caneca	Lagôa dos Gatos
Limoeiro	3	{ Limoeiro	Limoeiro Campo Grande	Limoeiro Campo Grande
Macapá (ex-São Vicente)	2	{ Macapá São Vicente	Macapá São Vicente
Madre de Deus (ex-Brejo da Madre de Deus)	1	Brejo	Madre de Deus
Maraial	4	{	Maraial Jaqueira Colônia Florestal	Maraial Jaqueira Colônia Florestal
Moreno (ex-Morenos)	2	{	Morenos Tapêra	Moreno Tapêra
Nazaré	3	{ Nazaré	Nazaré Tracunhaém	Nazaré Tracunhaém
Olinda	1	Olinda	Olinda
Ouricuri	1	Ouricuri	Ouricuri
Palmares	6	{ Palmares	Palmares Joaquim Nabuco Santa Fé Boa Sorte Pirangí	Palmares Joaquim Nabuco Boa Sorte Pirangí
Panelas	1	Panelas	Panelas
Paudalho	2	{	Paudalho Mussurêpe	Paudalho Mussurêpe
Pedra	1	Pedra	Pedra
Pesqueira	5	{ Pesqueira	Pesqueira Sanharó Ipanema Mimoso	Pesqueira Sanharó Cimbres Mimoso
Petrolina	1	Petrolina	Petrolina
Queimadas	1	Queimadas	Queimadas
Quipapá	5	{	Quipapá São Benedito Barra Peri-Peri Água Branca	Quipapá São Benedito Barra de Jangada Peri-Peri Água Branca
Recife	3	{ Recife D. R. Santo Antônio ..	Brum Cinco Pontas	Recife Santo Antônio São José

8 — Agências telegráficas Federais e da «The Great Western of Brasil Railway Company Ltd.», segundo a localização e as rêsdes a que pertencem, em 1937 e 1938

Municípios	Agências			Localidades servidas
	Número	Rêsdes		
		Telégrafo Nacional	Great Western	
Recife	11	{	Central	São José
			Ipiranga	Afogados
			Edgar Werneck	Areias
			Encruzilhada	Encruzilhada
			Arraial	Arraial
			Bôa Viagem	Bôa Viagem
			Macacos	Macacos
			Coqueiral	Coqueiral
			Tegipiô	Tegipiô
			Lacerda	Lacerda
Ribeirão	5	{	Ribeirão	Ribeirão
			Caxangá	Caxangá
			Progresso	Progresso
			Linda Flôr	Linda Flôr
			Brejo	Brejo
Rio Branco	2	Rio Branco	Rio Branco	Rio Branco
Rio Formoso	6	{ Rio Formoso	Rio Formoso
		Tamandaré	Tamandaré
		..	Cocaú	Cocaú
		..	Horizonte	Horizonte
		..	Estácio Coimbra	Estácio Coimbra
		..	Pereira Lima	Pereira Lima
Salgueiro	1	Salgueiro	Salgueiro
São Bento	2	{ São Bento	São Bento
		Cachoeirinha	Cachoeirinha
São Caetano	2	{ ..	São Caetano	São Caetano
		..	Antônio Olinto	Antônio Olinto
São Joaquim	1	São Joaquim	São Joaquim
São José do Egito	1	São José do Egito	São José do Egito
São Lourenço (ex-São Lourenço da Mata) ..	3	{ ..	São Lourenço da Mata	São Lourenço
		..	Camaragibe	Camaragibe
		..	Tiúma	Tiúma
Serra Talhada (ex-Vila Béla)	1	Vila Béla	Serra Talhada
Serrinha	1	Serrinha	Serrinha
Sirinhaém	1	Sirinhaém	Sirinhaém
Surubim	1	Surubim	Surubim
També (ex-Itambé) ..	1	Itambé	També
Taquaritinga	2	{ Taquaritinga	Taquaritinga
		Santa Cruz	Santa Cruz
Timbaúba	4	{ Timbaúba	Timbaúba	Timbaúba
		..	Pureza	Pureza
		..	Rosa e Silva	Rosa e Silva
Triunfo	1	Triunfo	Triunfo
Vertentes	1	Vertentes	Vertentes
Vitória	3	{ Vitória	Vitória	Vitória
		..	São João dos Pombos	São João dos Pombos

9 — Telegramas transmitidos, segundo a natureza e o número de palavras

Natureza	Anos			
	1937		1938	
	Telegramas	Palavras	Telegramas	Palavras
Interior				
Particulares	288.272	3.676.814	278.148	3.952.325
Trafégo mutuo	6.408	79.363	8.476	145.974
Telegramas—C. D. E.	6.587	80.384	3.195	39.066
Oficiais	30.054	1.241.984	37.325	1.389.803
Estaduais	14.354	462.130	11.324	362.982
Congressistas	887	23.577
Cartas telegráficas	20.375	546.788	19.028	533.509
Urbanos	17.676	348.595	18.762	416.803
Interurbanos	582	10.797	573	6.843
Imprensa	1.872	319.131	4.741	466.082
Rádios	224	4.063	83	1.461
Lloyd Brasileiro	1.842	34.622
Exterior				
Rádios	224	2.934	288	2.750

10 — Telegramas recebidos, segundo a natureza e o número de palavras

Natureza	Anos			
	1937		1938	
	Telegramas	Palavras	Telegramas	Palavras
Interior				
Qualquer natureza	335.991	10.224.998	356.398	11.333.091
Telegramas de serviço....	64.684	926.801	63.057	943.642
Intermédio normal	674.518	12.868.116	752.929	14.825.321
Exterior				
Qualquer natureza	2.527	27.605	3.749	40.678
Telegramas de serviço....	268	3.145	242	2.624
Intermédio normal	41.990	609.867	35.898	523.904

11 — Empresas telefônicas existentes no Estado, por municípios, em 1937

Municípios servidos	Telefones											Municípios ligados pela rede	
	N.º de estações ou centros	Extensão das linhas Km.	Número de aparelhos					Soma	N.º de assinantes	Pessoal emp.			
			Distribuição				Sexo			Soma			
			Repart. públicas	Particulares	Públicos	Empresa					Masculino		Feminino
Aliança	2	120	4	36	..	1	41	40	2	2	4	(1) 4	
Bezerros	4	118	3	37	..	4	44	37	2	2	4	(2) 3	
Caruarú	2	150	7	63	..	2	72	65	3	1	4	(3) 3	
Goiana	1	17	..	5	..	1	6	5	1	1	2	1	
Limoeiro	1	20	6	44	..	1	51	50	2	1	3	1	
Pesqueira	1	54	3	37	..	3	43	37	3	..	3	1	
Recife	12	401	269	2.961	6	22	3.258	3.224	67	16	83	(4) 8	
Timbaúba	2	34	8	31	..	11	50	39	1	2	3	(5) 3	
Soma	25	914	300	3.214	6	45	3.565	3.497	81	25	106	24	

12 — Empresas telefônicas existentes no Estado, por municípios, em 1938

Municípios servidos	Telefones											Municípios ligados pela rede	
	N.º de estações ou centros	Extensão das linhas Km.	Número de aparelhos					Soma	N.º de assinantes	Pessoal emp.			
			Distribuição				Sexo			Soma			
			Repart. públicas	Particulares	Públicos	Empresa					Masculino		Feminino
Aliança	2	120	4	36	..	1	41	40	2	2	4	(1) 4	
Bezerros	4	119	3	37	..	4	44	37	2	2	4	(2) 3	
Caruarú	1	150	5	55	..	5	65	55	2	2	4	(3) 3	
Goiana	1	17	..	5	..	1	6	5	1	1	2	1	
Limoeiro	1	20	6	44	..	1	51	50	2	1	3	1	
Pesqueira	1	56	3	40	..	3	46	40	1	2	3	1	
Recife	12	401	231	3.960	6	16	4.213	3.507	65	14	79	(4) 8	
Timbaúba	1	45	8	20	..	8	36	28	1	2	3	(5) 3	
Soma	23	928	260	4.197	6	39	4.502	3.762	76	26	102	24	

(1) — Aliança, Nazaré, Vicência e Timbaúba.

(2) — Bezerros, Bonito e São Joaquim.

(3) — Caruarú, Altinho e Bebedouro.

(4) — Recife, Cabo, Escada, Olinda, Jaboatão, Paudalho, São Lourenço e Vitória.

(5) — Timbaúba, Macapá e També.

II — Viação

1 — Viação aérea em Pernambuco

Anos	Movimento	Companhias				Total	
		Air France	Panair	Sindicato Condor	Gráff Zeppelin		
		Avião	Hidro-Avião	Aeronave			
1934..	Aparelhos	Entrados.....	104	184	173	24	485
		Saídos.....	104	184	173	24	485
	Passageiros.....	Entrados.....	..	545	259	67	871
		Saídos.....	..	576	174	74	824
		Em trânsito....	..	712	77	360	1.149
	1935..	Aparelhos.....	Entrados.....	104	216	138	37
Saídos.....			104	216	138	37	495
Passageiros.....		Entrados.....	..	908	347	92	1.347
		Saídos.....	..	987	310	79	1.376
		Em trânsito....	..	1.018	174	435	1.627
1936..		Aparelhós.....	Entrados.....	102	350	152	28
	Saídos.....		102	350	152	28	632
	Passageiros.....	Entrados.....	..	1.313	452	59	1.824
		Saídos.....	..	1.243	411	62	1.716
		Em trânsito....	..	1.169	340	455	1.964
	1937..	Aparelhos.....	Entrados.....	104	358	205	4
Saídos.....			104	358	205	4	671
Passageiros.....		Entrados.....	..	1.564	729	8	2.301
		Saídos.....	..	1.648	446	13	2.107
		Em trânsito....	..	1.628	605	62	2.295
1938..		Aparelhos.....	Entrados.....	104	405	268	..
	Saídos.....		104	405	268	..	777
	Passageiros.....	Entrados.....	..	1.321	622	..	1.943
		Saídos.....	..	1.305	557	..	1.862
		Em trânsito....	..	1.834	623	..	2.457

2 — Entradas de embarcações no porto do Recife, segundo a nacionalidade, a natureza, a tonelagem e a equipagem

Nacionalidade das embarcações	Anos									
	1937					1938				
	Vapôr	Véla	Total	Tonela-gem	Equi-pagem	Vapôr	Véla	Total	Tonela-gem	Equi-pagem
Brasil	749	325	1.074	1.473.756	45.692	763	431	1.194	1.549.931	46.045
Alemanha	89	..	89	372.933	8.055	106	1	107	395.456	8.793
Argentina	11	..	11	17.351	267	8	..	8	12.308	206
Belgica	30	..	30	81.920	1.387	27	..	27	93.665	1.515
Dinamarca	4	..	4	9.058	121	5	..	5	9.599	139
Estados Unidos	10	..	10	35.442	384	16	..	16	63.487	760
Finlandia	3	..	3	8.893	107	3	..	3	8.328	109
França	31	..	31	142.168	3.318	25	..	25	137.929	3.052
Grecia	16	..	16	42.804	457	8	..	8	23.782	221
Hespanha	3	..	3	7.553	119
Holanda	4	..	4	12.645	140	6	..	6	15.811	215
Inglaterra	179	..	179	886.662	18.927	158	..	158	843.711	17.687
Italia	48	..	48	563.240	15.919	45	..	45	555.436	17.175
Japão	2	..	2	8.754	222	14	..	14	61.818	686
Noruega	21	..	21	52.612	525	25	..	25	73.032	733
Panamá	2	..	2	8.775	72	3	..	3	15.422	112
Polonia	1	..	1	4.208	220
Portugal	1	..	1	3.889	44
Suécia	22	..	22	34.036	580	6	..	6	8.103	148
Uruguai	2	..	2	3.474	52	3	..	3	5.211	78
Yugo-Slavia	1	..	1	3.468	35	1	..	1	3.160	36
Total	1.228	325	1.553	3.769.443	96.423	1.223	432	1.655	3.880.397	97.920

3 — Saídas de embarcações do porto do Recife, segundo a nacionalidade, a natureza, a tonelagem e a equipagem

Nacionalidade das embarcações	Anos									
	1937					1938				
	Vapôr	Véla	Total	Tonela-gem	Equi-pagem	Vapôr	Véla	Total	Tonela-gem	Equi-pagem
Brasil	743	388	1.131	1.467.825	48.438	753	442	1.195	1.536.269	47.577
Alemanha	91	..	91	398.468	8.124	106	1	107	395.456	8.793
Argentina	11	..	11	17.351	267	8	..	8	12.308	206
Belgica	30	..	30	81.920	1.387	27	..	27	43.665	1.515
Dinamarca	4	..	4	9.058	121	5	..	5	9.599	139
Estados Unidos	9	..	9	35.153	311	17	..	17	66.907	797
Finlandia	3	..	3	8.893	107	3	..	3	8.328	109
França	31	..	31	142.168	3.318	26	..	26	141.049	3.093
Grecia	15	..	15	41.767	427	8	..	8	23.782	221
Hespanha	4	..	4	11.035	165
Holanda	4	..	4	12.645	140	6	..	6	15.811	215
Inglaterra	180	..	180	884.938	18.804	158	..	158	843.711	17.687
Italia	48	..	48	563.192	15.901	45	..	45	555.436	17.172
Japão	2	..	2	8.754	222	14	..	14	61.818	686
Noruega	21	..	21	53.153	551	27	..	27	75.078	783
Panamá	2	..	2	8.775	72	3	..	3	15.422	112
Polonia	1	..	1	4.208	220
Portugal	1	..	1	3.899	44
Suécia	23	..	23	37.255	628	6	..	6	8.103	148
Uruguai	1	..	1	1.737	26	4	..	4	6.948	104
Yugo-Slavia	1	..	1	3.468	35
Total	1.224	388	1.612	3.791.454	99.088	1.217	443	1.660	3.873.898	99.577

4 — Veículos a motor, existentes no Estado

Anos	Veículos a motor					Total
	Naturesa					
	Automoveis	Caminhões	Onibús	Ambulâncias	Motocielos	
Capital						
1934	2.002	679	29	5	58	2.773
1935	2.011	715	28	5	72	2.831
1936	2.185	794	29	5	102	3.115
1937	2.303	638	25	4	176	3.146
1938	2.491	700	22	5	236	3.454
Litoral e Mata						
1934	748	340	31	..	15	1.134
1935	734	338	35	..	12	1.119
1936	784	362	31	..	18	1.195
1937	771	386	47	..	33	1.237
1938	836	485	42	..	81	1.444
Agreste e Caatinga						
1934	333	276	12	..	3	624
1935	367	308	18	..	9	702
1936	362	262	30	..	30	684
1937	397	306	23	..	40	766
1938	410	318	28	..	47	803
Sertão						
1934	63	73	1	137
1935	82	107	2	..	8	199
1936	88	119	1	..	2	210
1937	85	159	1	..	21	266
1938	91	141	2	..	29	263
Estado						
1934	3.146	1.368	73	5	76	4.668
1935	3.194	1.468	83	5	101	4.851
1936	3.419	1.537	91	5	152	5.204
1937	3.556	1.489	96	4	270	5.415
1938	3.828	1.644	94	5	393	5.964

5 — Veículos a força animada, existentes no Estado

Anos	Veículos a força animada					Total
	Natureza					
	Bicicletas	Cabriolés Caleças etc.	Carroças de 2 a 4 rodas	Carrocinhas de mão	Carros de bois	

Capital

1934	325	..	378	326	..	1.029
1935	646	1	434	504	..	1.585
1936	986	1	427	547	..	1.961
1937	1.476	1	392	565	..	2.434
1938	1.572	..	449	661	..	2.682

Litoral e Mata

1934	173	108	160	14	2.807	3.262
1935	266	97	154	20	2.140	2.677
1936	361	82	147	37	1.963	2.590
1937	613	104	206	59	2.639	3.621
1938	746	112	316	62	2.650	3.886

Agreste e Caatinga

1934	146	12	32	16	426	632
1935	216	14	46	15	538	829
1936	333	12	52	16	556	969
1937	489	2	58	26	480	1.055
1938	549	3	80	37	450	1.119

Sertão

1934	79	..	12	2	659	752
1935	105	6	16	4	517	648
1936	121	4	17	5	336	483
1937	167	..	19	4	521	711
1938	149	1	25	4	540	719

Estado

1934	723	120	582	358	3.892	5.675
1935	1.233	118	650	543	3.195	5.739
1936	1.801	99	643	605	2.855	6.003
1937	2.745	107	675	654	3.640	7.821
1938	3.016	116	870	764	3.640	8.406

6 — Veículos existentes em 1937, por

N.º de ordem	Municípios	Automóveis				
		Oficial	Particu- lar	Aluguel	Soma	
					Litoral e	
1	Água Prêta	12	6	18	
2	Aliança	21	6	27	
3	Amarají	6	4	10	
4	Angelim	1	1	2	4	
5	Barreiros	17	6	23	
6	Bom Jardim	5	1	6	
7	Bonito	3	3	6	
8	Cabo	18	13	31	
9	Canhotinho	8	8	16	
10	Carpina (ex-Floresta dos Leões)	18	9	27	
11	Catende	16	2	18	
12	Correntes	3	3	6	
13	Escada	25	9	34	
14	Gameleira	4	3	7	
15	Goiânia	36	19	55	
16	Igarassú (ex-Iguarassú)	9	10	19	
17	Ipojuca	4	3	7	
18	Jaboatão	32	12	44	
19	João Alfredo	3	1	4	
20	Macapá (ex-São Vicente)	4	2	6	
21	Maraial	2	..	2	
22	Moreno (ex-Morenos)	15	10	25	
23	Nazaré	28	14	42	
24	Olinda	1	36	18	55	
25	Palmares	11	14	25	
26	Paudalho	13	3	16	
27	Paulista	1	17	30	48	
28	Queimadas	1	1	2	
29	Quipapá	1	..	1	
30	Recife	(1)	94	1.833	376	2.303
31	Ribeirão	10	6	16	
32	Rio Formoso	21	7	28	
33	São Lourenço (ex-São Lourenço da Mata)	22	3	25	
34	Sirinhaém	9	..	9	
35	També (ex-Itambé)	26	3	29	
36	Timbaúba	9	18	27	
37	Vicência	5	5	10	
38	Vitória	37	6	43	
	Soma		97	2.341	636	3.074

Agreste e

1	Altinho	2	3	5
2	Bebedouro	1	1
3	Bélo Jardim	7	7
4	Bezerros	3	8	11
5	Bom Consêlho	2	7	9
6	Caruarú	42	34	76

(1) Exclusive 4 auto-ambulâncias oficiais.

municípios, segundo a natureza

Caminhões				Ônibus	Motociclos	Cabri- olés caleças ete.	Bicicle- tas	Carro- ças de 2 e 4 rodas	Cárros de bois	Carro- cinhas de mão	N.º de ordem
Oficial	Parti- cular	Alu- guel	Soma								
..	4	2	6	2	4	1
..	3	2	5	..	3	..	4	..	300	..	2
..	17	5	12	40	4	3
..	..	6	6	1	1	..	7	..	138	..	4
..	1	3	4	5	1	4	10	13	40	..	5
..	..	4	4	1	3	6
..	4	..	4	14	16	66	..	7
..	..	3	3	..	1	8	27	20	180	..	8
..	..	14	14	3	65	..	9
..	..	12	12	5	3	9	42	5	80	..	10
..	6	2	8	8	..	27	5	11
..	..	14	14	1	1	..	9	..	18	..	12
..	9	10	19	25	11	17	200	..	13
..	2	1	3	5	2	1	100	..	14
..	..	31	31	2	4	6	39	25	30	2	15
..	..	18	18	1	5	1	40	3	16
..	1	4	5	..	1	3	17	..	100	..	17
1	1	24	26	7	..	4	74	2	20	1	18
..	..	1	1	8	..	19
..	2	..	11	1	60	1	20
..	..	1	1	20	..	21
..	2	9	11	1	1	4	26	4	140	..	22
..	1	4	5	..	3	..	4	1	6	..	23
4	9	11	24	16	91	16	24
..	1	10	11	19	12	10	20	25
..	9	12	21	19	1	110	..	26
2	8	18	23	2	45	10	5	5	27
..	1	..	1	5	..	28
..	1	..	1	10	..	18	8	29
148	143	347	638	25	(2) 176	1	1.476	392	..	565	30
..	5	..	5	6	4	1	145	..	31
..	10	3	13	4	..	30	30	..	32
..	5	12	17	..	3	..	13	7	115	2	33
..	5	..	5	2	8	..	40	7	34
..	..	11	11	10	..	100	..	35
1	2	12	15	..	4	..	32	2	102	1	36
..	1	1	2	..	3	2	..	4	100	..	37
..	..	37	37	5	2	..	40	5	181	..	38
156	234	634	1.024	72	209	105	2.089	598	2.639	624	

Caatinga

..	..	1	1	6	1	12	..	1
..	2	..	5	1	3	1	2
..	..	13	13	5	2	26	..	3
..	1	6	7	1	1	..	18	..	10	..	4
..	..	4	4	1	2	..	7	..	75	15	5
..	1	63	64	5	17	..	145	30	17	2	6

(2) Nestes estão incluídos 10 motocicletas oficiais, os demais são particulares.

6 — Veículos existentes em 1937, por

N.º de ordem	Municípios	Automóveis			
		Oficial	Particu- lar	Aluguel	Soma
7	Garanhuns	1	50	21	72
8	Glória do Goitá.....	1	7	3	11
9	Gravatá.....	..	5	7	12
10	Jurema	3	..	3
11	Lagôa dos Gatos (ex-Frei Caneca).....	..	1	1	2
12	Limoeiro.....	1	29	21	51
13	Madre de Deus (ex-Brejo da Madre de Deus).....	1	1
14	Panelas
15	Pesqueira	29	16	45
16	Rio Branco	8	19	8	35
17	São Bento	12	5	17
18	São Caetano	4	1	5
19	São Joaquim.....	..	3	2	5
20	Surubim	1	6	6	13
21	Taquaritinga.....	..	1	..	1
22	Vertentes	3	12	15
	Soma.....	12	221	164	397

(Continuação) — Agreste e

Ser					
1	Afogados da Ingazeira.....	..	3	7	10
2	Águas Belas	2	2	4
3	Alagôa de Baixo.....	..	7	13	20
4	Belém	1	1
5	Belmonte	2	2	4
6	Bôa Vista
7	Bodocó (ex-Granito).....	4	4
8	Buíque	1	..	1
9	Cabrobó
10	Custódia	1	2	3
11	Exú (ex-Novo Exú).....	..	1	..	1
12	Flôres	2	4	6
13	Floresta	1	3	4
14	Itaparica (ex-Tacarátú).....
15	Moxotó
16	Ouricuri
17	Pedra	1	1	2
18	Petrolina	2	2	4
19	Salgueiro	2	2	4
20	São Gonçalo
21	São José do Egito	1	5	6
22	Serra Talhada (ex-Vila Béla).....	..	2	5	7
23	Serrinha
24	Triunfo	4	4
	Soma.....	..	28	57	85

Resu

1	Litoral e mata	97	2.341	636	3.074
2	Agreste e caatinga	12	221	164	397
3	Sertão	28	57	85
	Total	109	2.590	857	3.556

municípios, segundo a natureza

Caminhões				Ônibus	Motociclos	Cabriolés caleças etc.	Bicicletas	Carros de 2 e 4 rôdas	Carros de bois	Carrocinhas de mão	N.º de ordem
Oficial	Particular	Aluguel	Soma								
1	..	42	43	7	2	1	70	1	120	..	7
1	..	3	4	3	2	..	21	..	6	..	8
1	..	6	7	29	1	9
..	..	3	3	8	..	2	..	10
..	1	20	2	11
..	..	43	43	4	9	1	95	4	24	1	12
..	..	4	4	16	..	13
..	..	1	1	10	..	14
..	7	29	36	..	1	..	25	8	48	2	15
13	2	19	34	..	3	..	12	2	12	..	16
..	..	14	14	1	8	..	28	..	17
..	5	..	5	..	1	..	12	2	37	3	18
..	..	2	2	19
..	..	10	10	1	9	3	5	..	20
..	..	8	8	8	..	4	..	21
..	..	3	3	6	2	5	..	22
16	16	274	306	23	40	2	489	58	480	26	

tão

..	..	12	12	4	..	77	..	1
..	..	7	7	20	..	26	..	2
..	..	25	25	..	2	..	26	8	42	..	3
..	..	2	2	..	7	3	..	4
..	2	2	4	6	..	5	..	5
..	..	1	1	10	..	15	..	6
..	..	6	6	4	..	5	..	7
..	..	7	7	25	..	8
..	9
..	..	11	11	..	3	8	..	10
..	1	..	4	11
..	..	19	19	..	2	..	2	..	35	..	12
..	..	5	5	..	2	..	4	..	10	..	13
..	..	5	5	6	..	6	..	14
..	2	..	10	..	15
..	..	4	4	6	..	15	..	16
..	..	2	2	25	..	17
1	..	1	2	..	2	..	25	11	40	3	18
..	..	9	9	1	10	..	108	..	19
..	5	..	5	10	..	10	..	20
..	..	11	11	..	1	..	9	..	42	1	21
..	..	18	18	..	1	..	8	22
..	5	..	14	..	23
..	..	4	4	6	24
1	7	151	159	1	21	..	167	19	521	4	

mo

136	234	634	1.024	72	209	105	2.089	598	2.639	624	1
16	16	274	306	23	40	2	489	58	480	26	2
1	7	151	159	1	21	..	167	19	521	4	3
173	257	1.039	1.489	96	270	107	2.745	675	3.640	654	

7 — Veículos existentes em 1938, por

N.º de ordem	Municípios	Automóveis			
		Oficial	Particu- lar	Aluguel	Soma
Litoral e					
1	Água Prêta	13	7	20
2	Aliança	25	8	33
3	Amaráji	8	2	10
4	Angelim	1	1	1	3
5	Barreiros	19	8	27
6	Bom Jardim	6	4	10
7	Bonito	3	3	6
8	Cabo	20	9	29
9	Canhotinho	8	5	13
10	Carpina (ex-Floresta dos Leões)	16	15	31
11	Catende	13	5	18
12	Correntes	1	1	2
13	Escada	25	12	37
14	Gameleira	3	2	5
15	Goiana	38	24	62
16	Igarassú (ex-Iguarassú)	12	8	20
17	Ipojuca	4	4	8
18	Jaboatão	45	9	54
19	João Alfredo	3	2	5
20	Macapá (ex-São Vicente)	4	2	6
21	Maraiá	2	..	2
22	Moreno' (ex-Morenos)	11	4	15
23	Nazaré	31	10	41
24	Olinda	2	40	19	61
25	Palmares	7	21	28
26	Paudalho	17	5	22
27	Paulista	1	32	28	61
28	Queimadas	1	..	1
29	Quipapá	1	..	1
30	Recife (1)	92	1.986	413	2.491
31	Ribeirão	12	8	20
32	Rio Formoso	1	20	8	29
33	São Lourenço (ex-São Lourenço da Mata)	20	2	22
34	Sirinhaém	9	..	9
35	També (ex-Itambé)	29	7	36
36	Timbaúba	17	18	35
37	Vicência	3	3	6
38	Vitória	40	8	48
	Soma	97	2.545	685	3.327

Agreste e

1	Altinho	1	5	6
2	Bebedouro	1	1
3	Bélo Jardim	4	4
4	Bezerras	3	19	22
5	Bom Consêlho	2	8	10
6	Caruarú	39	34	73

(1) Exclusive 5 auto-ambulâncias oficiais.

municípios, segundo a natureza

Caminhões				Ônibus	Motociclos	Cabriolés caleças etc.	Bicicletas	Carroças de 2 e 4 rodas	Carros de boi	Carrocinhas de mão	N.º de ordem
Oficial	Particular	Aluguel	Soma								
..	6	3	9	2	10	1
..	3	4	7	4	18	..	250	..	2
..	17	5	16	51	2
..	..	9	9	1	5	..	89	..	4
..	4	5	9	5	..	3	6	10	18	45	5
..	..	3	3	1	..	10	6
..	1	6	7	10	10	44	7
..	5	17	22	3	8	27	180	8
..	2	11	13	2	1	10	..	74	9
..	..	20	20	7	..	3	4	88	5	65	10
1	4	3	8	2	..	16	4	65	11
..	..	3	3	1	..	2	..	16	..	84	12
1	8	11	20	22	14	16	170	13
..	4	2	6	1	11	5	1	127	14
..	5	52	57	3	..	12	1	56	33	30	15
..	1	26	27	1	3	7	1	30	16
..	1	5	6	3	9	..	100	17
2	3	42	47	7	..	3	4	47	6	25	18
..	..	1	1	3	3	..	8	19
..	..	1	1	2	..	3	..	8	1	25	20
..	..	1	1	20	21
..	3	9	12	1	..	2	4	20	4	100	22
..	..	6	6	9	1	5	6	6	3
5	10	15	30	8	..	1	..	85	11	..	24
..	1	4	5	2	..	20	15	10	20
..	6	7	13	3	..	18	1	110	26
2	7	15	24	1	2	72	24	5	5
..	1	..	1	1	..	10	..	28
..	1	..	1	8	..	20	..	8
179	224	297	700	22	(2)	236	..	8	449	..	30
..	3	3	6	9	8	2	162	31
1	10	5	16	1	7	6	75	35	32
..	8	11	19	9	..	14	21	125	3
..	5	..	5	1	9	8	4	40	7
..	..	10	10	13	..	103	35
1	3	14	18	9	..	48	4	100	1
..	..	2	2	3	2	..	4	100	37
3	1	37	41	4	..	6	1	65	7	242	3
195	330	660	1.185	64	317	112	2.318	765	2.650	723	

Caatinga

..	1	..	1	7	1	12	..	1
..	1	5	1	2	1	2
..	..	14	14	1	8	2	32	..	3
..	1	8	9	1	..	21	2	16	4
..	..	4	4	1	..	2	..	10	..	87	5
..	..	64	64	8	..	12	..	185	39	12	2

(2) Nestes estão incluídos 10 motocicletas oficiais, os demais são particulares.

7 — Veículos existentes em 1938, por

N.º de ordem	Municípios	Automóveis			
		Oficial	Particular	Aluguel	Soma
7	Garanhuns	58	36	94
8	Glória do Goitá	1	8	..	9
9	Gravatá	6	6	12
10	Jurema	3	3
11	Lagôa dos Gatos, (ex-Frei Caneca)	1	..	1
12	Limoeiro	1	26	29	56
13	Madre de Deus (ex-Brejo da Madre de Deus)	1	1
14	Panelas	2	..	2
15	Pesqueira	19	14	33
16	Rio Branco	5	11	16	32
17	São Bento	10	9	19
18	São Caetano	3	2	5
19	São Joaquim	3	4	7
20	Surubim	1	6	4	11
21	Taquaritinga	2	..	2
22	Vertentes	7	7
	Soma	8	200	202	410

(Continuação) — Agreste e

Ser

1	Afogados da Ingazeira	1	5	6
2	Águas Belas	5	3	8
3	Alagôa de Baixo	1	5	10	16
4	Belém	1	1
5	Belmonte	1	1
6	Bôa Vista
7	Bodocó (ex-Granito)	1	2	3
8	Buique	2	2
9	Cabrobó
10	Custódia	1	1	2
11	Exú (ex-Novo Exú)
12	Flôres	3	3	6
13	Floresta	2	4	6
14	Itaparica (ex-Tacaratú)
15	Moxotó
16	Ouricuri
17	Pedra	1	..	1
18	Petrolina	3	2	5
19	Salgueiro	3	3	6
20	São Gonçalo	1	..	1
21	São José do Egito	9	9
22	Serra Talhada (ex-Vila Béla)	4	5	9
23	Serrinha	1	..	1
24	Triunfo	4	4	8
	Soma	1	35	55	91

Resu

1	Litoral e mata	97	2.545	685	3.327
2	Agreste e caatinga	8	200	202	410
3	Sertão	1	35	55	91
	Total	106	2.780	942	3.828

municípios, segundo a natureza

Caminhões				Ônibus	Motociclos	Cabriolés caleças etc.	Bicicletas	Carroças de 2 e 4 rodas	Carros de boi	Carrocinhas de mão	N.º de ordem
Oficial	Particular	Aluguel	Soma								
..	..	63	63	10	6	1	49	1	80	6	7
1	..	5	6	3	6	..	15	..	10	2	8
1	..	8	9	..	1	..	22	1	15	3	9
..	..	2	2	2	..	4	..	10
..	2	1	20	2	11
..	..	46	46	4	8	1	89	2	15	1	12
..	..	4	4	20	..	13
..	3	..	3	6	..	10	..	14
..	3	23	26	..	1	..	40	13	25	2	15
12	..	10	22	..	2	..	31	7	10	..	16
..	2	9	11	..	3	..	20	..	20	..	17
..	2	3	5	..	1	..	13	4	38	3	18
..	..	3	3	19
..	..	10	10	11	2	6	..	20
..	7	..	7	..	2	1	8	2	10	..	21
..	..	9	9	2	5	2	6	..	22
14	19	285	318	28	47	3	549	80	450	37	

tão

..	..	10	10	..	1	..	6	..	83	..	1
..	..	9	9	14	..	41	..	2
2	..	20	22	1	2	..	30	15	48	..	3
..	..	1	1	..	3	5	..	4
..	..	1	1	6	..	5	..	5
..	1	..	1	..	1	..	9	..	10	..	6
..	..	3	3	..	2	1	8	..	2	..	7
..	..	7	7	23	..	8
..	2	..	4	9
..	..	3	3	..	3	6	..	10
..	1	..	3	11
..	1	18	19	2	..	50	..	12
..	..	3	3	..	2	..	4	..	10	..	13
..	..	5	5	2	..	12	..	14
..	..	1	1	2	..	10	..	15
..	..	2	2	..	1	..	7	..	15	..	16
..	..	2	2	20	..	17
1	..	2	3	1	3	..	25	10	..	3	18
..	..	9	9	2	..	98	..	19
..	4	..	4	5	..	10	..	20
..	..	11	11	..	6	..	10	..	82	1	21
..	..	22	22	..	2	..	4	22
..	5	..	10	..	23
..	..	3	3	1	24
3	6	132	141	2	29	1	149	25	540	4	

mo

195	330	660	1.185	64	317	112	2.318	765	2.650	723	1
14	19	285	318	28	47	3	549	80	450	37	2
3	6	132	141	2	29	1	149	25	540	4	3
212	355	1.077	1.644	94	393	116	3.016	870	3.640	764	

8 — Distribuição no Estado da rêde de "The Great Western of Brasil Railway Company Ltd.", em 1937 e 1938

Sub-divisões	Nome da estação	Localização		Extensão Km.	
		Município	Altitude	Da estação anterior	Da estação inicial
Rêde Norte	Brum.....	Recife.....	2,350	0,000	0,000
	Encruzilhada.....		5,130	3,150	3,150
	Arraial.....		10,330	3,400	6,550
	Camaragibe.....	São Lourenço.....	36,330	12,967	19,517
	S. Lourenço da Mata.....		32,330	5,658	25,175
	Tiúma.....		43,550	4,945	30,120
	Mussurêpe..... ^a	Paudalho.....	55,030	7,880	38,000
	Usina Mussurêpe.....		57,430	3,325	41,325
	São Severino do R..... ^a		60,560	4,275	45,600
	Paudalho.....		70,630	3,222	48,822
	Floresta dos Leões.....	Carpina (ex - Floresta dos Leões).....	183,730	11,053	59,875
	Tracunhaém.....	Nazaré.....	90,830	7,367	67,242
	Nazaré.....		58,930	5,702	72,944
	Lagôa Sêca.....	Aliança.....	47,330	11,200	84,144
	Baraúna.....		74,330	7,100	91,244
	Aliança.....		60,330	6,050	97,294
	Pureza.....	Timbaúba.....	61,330	10,306	107,600
Timbaúba.....	101,930		10,400	118,000	
Rosa e Silva..... ⁽¹⁾	182,000		12,000	130,000	
Rosa e Silva a limites.....	—		180	130,180	
Ramal de Bom Jardim	Floresta dos Leões.....	Carpina (ex - Floresta dos Leões).....	183,730	0,000	0,000
	Lagôa do Carro.....		126,920	6,810	6,810
	Campo Grande.....	Limoeiro.....	142,830	6,895	13,705
	Limoeiro.....		133,130	9,396	23,101
	Pedra do Sono..... ^a		136,800	5,795	28,896
Lagôa Comprida.....	Bom Jardim.....	144,230	7,693	36,589	
Bom Jardim.....		215,150	16,649	53,238	
Rêde Oeste	Central.....	Recife.....	2,400	0,000	0,000
	Ipiranga.....		2,800	3,838	3,838
	Edgar Werneck.....		5,000	2,726	6,564
	Tegipiô.....		11,100	2,325	8,889
	Coqueiral.....		12,100	862	9,751
	Floriano..... ^a	Jaboatão.....	33,000	4,169	13,920
	Jaboatão.....		45,000	2,506	15,426
	Balança..... ^b	Moreno.....	56,996	2,974	19,400
	Morenos.....		85,000	7,953	27,353
	Tapêra.....		155,000	10,912	38,265
	Vitória.....	Vitória.....	143,000	12,705	50,970
	Pombos.....		190,900	13,130	64,100
	Russinha.....	Gravatá.....	293,000	7,975	72,075
	Caseavel..... ^b		398,000	6,021	78,096
	Gravatá.....		448,400	11,114	89,210
Inssurreição.....	461,800		13,504	102,714	

^a Ponto de parada.^b Posto telegráfico

(1) Última estação no Estado de Pernambuco a 180 metros da linha divisória com o Estado da Paraíba

N- As linhas da Great Western são de bitola de 1 metro

8 — Distribuição no Estado da rede de "The Great Western of Brasil Railway Company Ltd.", em 1937 e 1938

Sub-divisões	Nome da estação	Localização		Extensão Km.	
		Município	Altitude	Da estação anterior	Da estação inicial
Rêde Oeste (Cont.)	Bezerros.....	Bezerros.....	429,000	8,980	111,660
	Gonçalves Ferreira....	Caruarú.....	{ 509,100	14,404	126,064
	Caruarú.....		{ 537,200	13,096	139,160
	Taquara..... ^b		{ 563,600	9,079	149,139
	São Caetano.....	São Caetano.....	{ 584,600	11,861	161,000
	Antonio Olinto.....		{ 566,800	18,900	179,900
	Bélo Jardim.....	Bélo Jardim.....	603,800	15,866	195,766
	Sanharó.....	Pesqueira.....	{ 648,100	16,290	212,056
	Pesqueira.....		{ 636,000	16,327	228,383
	Ipanema.....		{ 593,600	13,000	241,383
Mimoso.....	{ 635,040		10,003	251,386	
Rio Branco.....	Rio Branco.....	664,900	17,832	269,268	
Tigre.....	Alagôa de Baixo.....	{ 571,520	27,484	296,752	
Pinto Ribeiro.....		{ 598,980	19,776	316,528	
Alagôa de Baixo.....		{ 550,100	13,386	329,911	
Ramal de ligação com a Rêde Norte	Tejipió.....	Recife.....	{ 11,100	0,000	0,000
	Coqueiral.....		{ 12,100	650	650
Lacerda..... ^b	{ 32,000		3,567	4,217	
	Camaragibe.....	São Lourenço.....	36,330	5,751	9,968
Ramal de ligação com a Rêde Sul	Edgar Werneck.....	Recife.....	{ 5,000	0,000	0,000
	Bôa Viagem.....		{ 7,750	6,223	6,223
	Cinco Pontas.....	Recife.....	{ 2,430	0,000	0,000
	Bôa Viagem.....		{ 7,750	8,720	8,720
	Prazeres.....	Jaboatão.....	9,800	3,550	12,270
	Pontezinha.....	Cabo.....	{ 4,230	8,230	20,500
	Ilha.....		{ 2,100	3,720	24,220
	Cabo.....		{ 13,300	7,290	31,510
	Mercês.....		{ 23,500	6,850	38,360
	Mauá.....	Ipojuca.....	98,500	6,670	45,030
Rêde Sul.....	Timbó-Assú.....	Escada.....	{ 96,000	6,800	51,830
	Escada.....		{ 93,440	5,840	57,670
	Barão de Suassuna....		{ 99,600	6,240	63,910
	Freixeiras.....		{ 124,870	6,230	70,140
	Aripibú.....	Amarají.....	119,700	8,060	78,200
	Ribeirão.....	Ribeirão.....	95,600	8,670	86,870
	Gameleira.....	Gameleira.....	{ 90,500	8,910	95,780
	Cuiambuca.....		{ 94,400	8,240	104,020
	Joaquim Nabuco.....	Palmares.....	{ 142,860	9,000	113,020
	Santa Fé.....		{ 129,260	5,049	118,069
	Palmares.....		{ 118,710	6,670	124,739
	Pirangí.....		{ 119,670	5,034	129,773
	Bôa Sorte.....		{ 123,010	3,692	133,465
	Catende.....	Catende.....	153,470	8,908	142,373

^b Posto telegráfico.

8 — Distribuição no Estado, da rede de "The Great Western of Brasil Railway Company Ltd.", em 1937 e 1938

Sub-divisões	Nome da estação	Localização		Extensão Km.	
		Município	Altitude	Da estação anterior	Da estação inicial
Rêde Sul (Cont.)..	Jaqueira.....	Maraial.....	185,700	13,233	156,656
	Colônia.....		188,100	2,538	158,194
	Maraial.....		215,580	5,512	163,706
	Florestal.....		245,540	4,055	167,761
	Barra.....	Quipapá.....	295,840	6,880	174,641
	Peri-Peri.....		307,600	3,519	178,160
	São Benedito.....		368,600	5,473	183,623
	Quipapá.....		428,840	13,644	197,277
	Água Branca.....	564,840	12,309	209,586	
	Glicerio.....	Canhotinho.....	531,290	4,724	214,310
Água Vermelha....(1)	414,520		6,914	221,224	
De A. V. a limites...	—		3,986	225,210	
Ramal de Cortês..	Ribeirão.....	Ribeirão.....	95,600	0,000	0,000
	Caxangá.....		112,400	8,500	8,500
	Progresso.....		139,700	4,500	13,000
	Macacos..... ^a		148,900	2,918	15,918
	Linda Flôr.....		187,580	3,882	19,800
Ilha de Flôres.....	Bonito.....	194,900	2,200	22,000	
Cortês.....	Amarají.....	305,800	6,657	28,657	
Ramal de Barreiros	Ribeirão.....	Ribeirão.....	95,600	0,000	0,000
	Brejo.....		111,500	7,900	7,900
	Desvio Antas.....	Gameleira.....	15,000	3,080	10,980
	Lôbo.....		87,400	7,730	18,710
	Cocaú.....	Rio Formoso.....	62,300	7,470	23,180
	Horizonte.....		70,500	6,900	33,080
	Estácio Coimbra.....		82,900	10,030	43,110
	Pereira Lima.....		24,300	8,530	51,640
Barreiros.....	Barreiros.....	15,500	6,740	58,280	
Ramal Garanhuns	Glicerio.....	Canhotinho.....	531,290	0,000	0,000
	Canhotinho.....		497,890	13,650	13,650
	Angelim.....	Angelim.....	648,970	14,702	28,352
	São João.....	Garanhuns.....	750,000	10,635	38,987
	Garanhuns.....		869,700	17,314	56,301
Estrada de ferro de Paulo Alonso..	Moxotó.....	Itaparica (ex-Tacarátú)	278,000	0,000	0,000
	Quixaba.....		323,000	17,990	17,990
	Jatobá.....		298,000	13,904	31,894
9 — Distribuição no Estado, da rede da estrada de ferro Petrolina a Terezina					
Petrolina-Afrânio..	Petrolina.....	Petrolina.....	377,000	0,000	0,000
	Icó (Parada).....		420,000	31,341	31,341
	Pau Ferro.....		407,000	29,365	60,706
	Messias Lopes.....		422,400	27,081	87,787
	Arizona.....		452,950	25,560	113,347
	Afrânio.....(2)		508,950	26,640	139,987
	De Afrânio a limites..		508,900	11,669	151,656

^a Ponto de parada.

(1) Última estação no Estado de Pernambuco, continuando pelo Estado de Alagoas até Jaraguá, Macció, onde chega com 350,110 Km. Na linha divisória alcança 225,210 Km.

(2) De Afrânio a limites do Estado são 11,669 Km. e dos limites a Mafrense no Piauí 12,644 Km. prefazendo um total de 164,300 Km. que é toda extensão em tráfego.

10 — Resumo das vias férreas existentes no Estado, em 1937 e 1938 segundo a extensão e a bitola das linhas

Designação	Extensão das linhas em tráfego Km.		
	Bitola de 1,00	Bitola de 0,75	Bitola de 0,60
1 — The Great Western of Brasil Railway Co. Ltd. :			
Linha Norte			
a) — Recife a Rosa e Silva (1)	130,180
b) — Ramal de Carpina a Bom Jardim	53,238
Linha Oéste			
c) — Recife a Alagôa de Baixo	329,911
d) — Ramal de Tejiú a Camaragibe.	9,968
e) — Ramal de Edgar Werneck a Bôa Viagem....	6,223
Linha Sul			
f) — Recife a Agua Vermelha(2)	225,210
g) — Ramal de Glicerio a Garanhuns	56,301
h) — Ramal de Ribeirão a Barreiros.....(3)	58,380
i) — Ramal de Ribeirão a Cortês	28,657
j) — Estrada de Ferro de Paulo Afonso.....	31,894
Soma.....	929,962
2 — Estrada de Ferro Petrolina a Teresina (Federal)	151,656
3 — Vias Férreas das Usinas Açucareiras.....	825,000	1.205,000	198,000
Total.....	1.906,618	1.205,000	198,000

11 — Extensão da rêde rodoviaria do Estado de Pernambuco, em 1937 e 1938

Natura	Extensão quilométrica da rêde rodoviaria					Total
	Distribuição					
	Litoral norte	Norte	Centro	Sul	Litoral sul	
1937						
Rodovias tronco.....	96,300	76,550	734,680	398,380	109,135	1.415,045
Rodovias secundárias.	25,400	138,100	222,990	66,800	..	453,290
Estradas carroçaveis..	127,130	104,820	818,261	148,160	28,000	1.226,371
Caminhos carroçaveis	64,820	184,660	2.033,334	2.282,814
Geral.....	313,650	504,130	3.809,265	613,340	137,135	5.377,520
1938						
Rodovias tronco.....	96,300	76,550	734,680	398,380	109,135	1.415,045
Rodovias secundárias.	25,400	177,900	310,990	71,700	..	585,990
Estradas carroçaveis..	144,030	104,820	818,261	148,160	28,000	1.243,271
Caminhos carroçaveis.	64,820	238,580	2.051,150	2.354,550
Geral	330,550	597,850	3.915,081	618,240	137,135	5.598,856

(1) De Rosa e Silva a limites 180 mts. (2) De Agua Vermelha a limites 3.986 mts.
(3) Inclusive o desvio Antas com 3.080 mts.

CIRCU

I — Propriedade

1 — Distribuição das propriedades rurais,

Municípios	Litoral e							
	De 0 a 1:000\$	De 1:001\$ a 2:500\$	De 2:501\$ a 5:000\$	De 5:001\$ a 10:000\$	De 10:001\$ a 15:000\$	De 15:001\$ a 20:000\$	De 20:001\$ a 30:000\$	De 30:001\$ a 40:000\$
Água Preta.....	..	4	41	76	23	12	15	10
Aliança.....	8	37	77	52	12	3	7	7
Amaraji.....	39	17	55	18	6	5	8	3
Angelim.....	1.468	726	473	122	50	16	10	4
Barreiros.....	..	1	16	3	2	3	13	8
Bom Jardim.....	71	174	299	68	25	16	11	7
Bonito.....	442	433	269	226	74	33	37	21
Cabo.....	..	2	3	8	8	4	12	8
Canhotinho.....	2.227	210	205	71	20	21	8	11
Carpina (ex-Floresta dos Leões).....	63	35	90	48	12	8	5	21
Catende.....	39	16	23	22	3	6	10	8
Correntes.....	440	408	489	189	47	34	10	8
Escada.....	3	10	9	6	4	3	11	10
Gameleira.....	2	4	12	12	10	6	4	4
Goiana.....	35	28	48	22	13	9	17	5
Igarassú (ex-Iguarassú).....	180	93	225	44	9	5	3	3
Ipojuca.....	2	23	6	6	4	12	2	12
Jaboatão.....	30	16	168	95	17	7	7	9
João Alfredo.....	222	111	315	44	15	10	2	1
Macapá (ex-São Vicente).....	124	75	161	88	44	25	23	9
Maraial.....	1	10	39	27	9	2	12	6
Moreno (ex-Morenos).....	2
Nazaré.....	68	124	65	36	14	8	14	5
Olinda.....	7	3	2	8	5	4	3	1
Palmares.....	5	4	3	12	1	3	4	8
Paudalho.....	144	98	51	25	6	6	9	4
Paulista.....	24	17	25	15	14	7	6	7
Queimadas.....	205	217	276	133	37	20	17	6
Quipapá.....	177	125	155	75	25	17	12	12
Recife.....	4	2	5	8	4
Ribeirão.....	6	3	4
Rio Formoso.....	..	20	45	18	2	4	16	11
São Lourenço (ex-São Lourenço da Mata).....	..	1	2	7	..	3	9	..
Sirinhaém.....	9	8	3	11	9	1
També (ex-Itambé).....	38	21	30	20	7	7	4	3
Tinbaúba.....	86	110	137	51	15	15	10	2
Vicência.....	31	68	107	64	25	9	15	7
Vitória.....	1.119	379	163	73	14	12	16	14
Total da zona.....	7.300	3.620	4.093	1.796	577	377	382	266

LAÇÃO

imobiliária

segundo as frequências dos valores, em 1937

De 40:001\$a 50:000\$	De 50:001\$a 75:000\$	De 75:001\$a 100:000\$	De 100:001\$a 150:000\$	De 150:001\$a 200:000\$	De 200:001\$a 300:000\$	De 300:001\$a 400:000\$	De 400:001\$a 500:000\$	De 500:001\$a 750:000\$	De 750:001\$a 1.000:000\$	De 1.000:001\$a 1.500:000\$	De mais de 1.500:000\$	N.º do total das proprie- dades
19	29	29	26	8	5	297
9	22	21	25	4	284
5	12	10	15	4	4	201
..	1	1	2.871
10	17	9	12	1	1	96
6	7	3	2	1	690
11	15	7	3	1	1.572
6	10	22	10	8	2	103
3	5	2	2	1	2.786
9	7	4	8	2	312
2	11	6	3	1	1	151
3	1	1.629
5	14	16	15	8	114
5	10	21	9	2	101
9	8	12	15	9	1	231
6	13	6	11	9	1	608
8	22	15	11	2	..	1	126
6	4	16	7	5	3	1	1	392
1	2	2	..	1	726
7	17	8	6	5	592
4	7	3	1	2	1	124
10	2	12	4	1	4	1	36
12	16	17	22	6	407
2	2	37
15	20	11	10	11	2	2	111
8	13	13	5	2	2	386
3	5	2	5	1	1	132
3	6	5	925
3	5	2	3	1	612
4	7	2	3	39
3	13	7	9	6	6	57
6	12	7	11	8	3	2	165
2	9	20	12	5	2	72
3	6	9	11	11	81
3	8	25	17	1	184
8	17	12	10	5	1	479
8	9	14	10	4	1	372
18	12	6	1	1.827
245	394	377	313	134	42	7	1	..	4	19.928

1 — Distribuição das propriedades rurais,

Municípios	De 0 a 500\$	De 501\$ a 1:000\$	De 1:001\$ a 2:000\$	De 2:001\$ a 3:000\$	De 3:001\$ a 4:000\$	De 4:001\$ a 5:000\$	De 5:001\$ a 6:000\$	De 6:001\$ a 7:000\$	De 7:001\$ a 8:000\$
Agreste e									
Alinho	1.479	1.538	57	282	28	20	10	9	6
Bebedouro	317	239	131	39	85	20	12	3	4
Bélo Jardim	14	178	85	108	59	30	23	18	11
Bezerras	1.206	850	983	294	177	84	50	26	24
Bom Conselho	254	706	221	481	183	89	78	44	66
Caruarú	196	842	285	744	243	70	45	28	27
Garanhuns	1.687	1.440	851	300	294	105	96	25	84
Gloria do Goitá	259	297	426	221	134	52	50	27	23
Gravatá	2	272	336	47	210	52	23	21	14
Jurema	505	241	135	74	24	19	6	1	4
Lagôa dos Gatos (ex-Frei Caneca).....	112	276	219	26	138	42	28	8	27
Limoeiro	611	768	555	233	138	71	37	26	40
Madre de Deus (ex-Brejo da Madre de Deus).....	357	466	304	119	63	42	9	7	12
Panelas	122	535	224	262	132	43	26	8	11
Pesqueira	161	634	278	148	64	61	44	11	22
Rio Branco	14	29	127	29	8	10	8	3	2
São Bento	281	447	51	216	49	25	21	6	9
São Caetano	13	194	335	74	53	34	15	5	5
São Joaquim	67	344	195	223	73	39	29	9	15
Surubim	24	418	517	78	28	66	97	31	12
Taquaritinga.....	248	198	451	161	45	19	20	5	5
Vertentes	129	243	426	71	70	24	25	8	32
Total da zona	8.058	11.155	7.192	4.230	2.298	1.017	752	329	455
Ser									
Afogados da Ingazeira.	299	334	524	112	73	41	14	3	7
Águas Belas	734	472	124	28	16	7	4	..	1
Alagôa de Baixo	33	139	249	81	69	32	14	8	5
Belém	98	284	124	38	10	2	..	1	..
Belmonte	277	270	145	8	102	5	5	5	4
Bôa Vista	225	211	99	20	10	4	2	1	1
Bodocó (ex-Granito).....	415	365	67	78	52	24	12	9	3
Buíque	111	5	90	20	10	7	6	2	6
Cabrobó	219	314	42	15	3	3
Custódia	160	385	125	17	16	5	7	1	1
Exú (ex-Novo Exú).....	149	45	14	19	10	..	5
Flôres	1.047	942	389	66	28	13	4	1	7
Floresta	1.051	279	90	16	8	1
Itaparica (ex-Tacaratú)	321	97	405	32	10	5
Moxotó	282	236	95	29	11	6	7	2	..
Ouricuri	692	340	42	9
Pedra	68	138	182	36	14	10	3	5	1
Petrolina	869	403	179	28	12	2	4
Salgueiro	210	267	255	55	30	10	2	3	2
São Gonçalo	256	84	97	14	5	5	2
São José do Egito.....	993	574	370	69	134	17	17	2	1
Serra Talhada (ex-Vila Béla).	49	190	347	165	68	35	24	3	9
Serrinha	390	329	212	54	105	22	9	4	2
Triunfo	819	684	274	55	34	21	12	2	8
Total da zona	9.618	7.342	4.675	1.090	834	296	158	52	63

segundo as frequências dos valores, em 1937

De 8:001\$ a 9:000\$	De 9:001\$ a 10:000\$	De 10:001\$ a 15:000\$	De 15:001\$ a 20:000\$	De 20:001\$ a 30:000\$	De 30:001\$ a 40:000\$	De 40:001\$ a 50:000\$	De 50:001\$ a 75:000\$	De 75:001\$ a 100:000\$	De 100:001\$ a 150:000\$	De 150:001\$ a 200:000\$	De 200:001\$ a 500:000\$	N.º do total das propriedades
2	6	5	1	1	..	1	3.445
1	4	10	1	2	868
4	14	8	7	3	1	563
13	26	30	12	13	1	3.789
10	42	55	23	29	13	4	12	2.310
3	20	27	13	7	2	1	1	2.554
7	50	78	45	25	16	9	13	8	2	1	3	5.139
5	12	21	8	15	6	10	5	3	6	1.580
7	10	16	5	8	3	2	1.028
1	4	9	1	1	1	1.026
3	17	16	10	6	7	3	1	939
11	26	44	18	19	5	6	9	8	4	1	1	2.631
1	9	7	3	2	1	1.402
8	13	11	12	4	1.411
..	28	26	11	13	3	..	1	1	1.506
..	3	1	4	1	239
1	24	8	4	2	1	1.145
..	8	5	3	1	2	747
3	30	25	10	10	5	1.077
1	44	49	22	7	6	1	5	2	1.408
1	10	5	3	1	1	1.173
2	10	15	8	1	2	1.066
84	410	471	224	171	75	35	47	25	12	2	4	37.046
tão												
..	8	2	1.417
2	1	1.389
2	1	2	2	637
..	557
2	5	3	1	832
..	2	..	1	576
..	1	..	3	1.029
..	3	6	..	1	1	268
..	1	597
1	1	..	1	720
1	9	5	1	4	1	263
2	2	2.501
..	1.445
..	2	..	1	1	872
..	670
..	1.083
..	5	3	1	466
..	1	2	1.500
..	1	1	1	2	839
..	1	464
..	5	1	2	2.185
..	12	6	1	1	910
1	2	10	2	..	1	1.143
1	5	1	1	1	1.918
12	65	42	16	10	4	2	2	24.281

2 — Número e valor das propriedades rurais existentes no Estado, por zonas, em 1937

Municípios	Número de propriedades	Valôr incluindo as benfeitorias	Valôr das benfeitorias	Valôr excluindo as benfeitorias
Litoral e Mata				
Água Preta	297	40.732:508\$000	26.892:708\$000	13.839:800\$000
Aliança	284	12.972:800\$000	3.793:600\$000	9.179:200\$000
Amaraji	201	12.844:200\$000	5.926:100\$000	6.918:100\$000
Angelim	2.871	6.617:415\$000	1.588:700\$000	5.028:715\$000
Barreiros	96	8.861:000\$000	3.765:500\$000	5.095:500\$000
Bom Jardim	690	4.882:500\$000	789:600\$000	4.092:900\$000
Bonito	1.572	17.221:600\$000	6.644:950\$000	10.576:650\$000
Cabo	103	22.777:000\$000	15.593:000\$000	7.184:000\$000
Canhotinho	2.786	8.363:900\$000	2.466:600\$000	5.897:300\$000
Carpina (ex-Floresta dos Leões) ..	312	7.138:500\$000	3.308:500\$000	3.830:000\$000
Catende	151	3.655:300\$000	479:400\$000	3.175:900\$000
Correntes	1.629	8.701:469\$000	2.273:269\$000	6.428:200\$000
Escada	114	37.295:000\$000	30.304:500\$000	6.990:500\$000
Gameleira	101	11.385:200\$000	6.434:200\$000	4.951:000\$000
Goiana	231	20.261:300\$000	12.195:200\$000	8.066:100\$000
Igarassú (ex-Iguarassú)	608	10.319:250\$000	3.718:900\$000	6.600:350\$000
Ipojuca	126	12.362:500\$000	6.226:000\$000	6.136:500\$000
Jaboatão	391	26.691:890\$000	18.805:690\$000	7.886:200\$000
João Alfredo	726	3.289:060\$000	514:000\$000	2.775:060\$000
Macapá (ex-São Vicente)	592	9.615:840\$000	2.493:125\$000	7.122:715\$000
Maraial	124	5.750:200\$000	3.780:100\$000	1.970:100\$000
Moreno (ex-Morenos)	36	40.224:745\$300	35.709:255\$200	4.515:490\$100
Nazaré	407	15.358:200\$000	6.625:000\$000	8.733:200\$000
Olinda	37	1.848:800\$000	898:300\$000	950:500\$000
Palmares	111	19.590:600\$000	11.409:600\$000	8.181:000\$000
Paudalho	386	14.123:312\$000	8.794:012\$000	5.329:300\$000
Paulista	132	3.321:960\$000	564:660\$000	2.757:300\$000
Queimadas	925	6.458:693\$700	902:317\$700	5.556:376\$000
Quipapá	612	8.146:900\$000	3.650:900\$000	4.496:000\$000
Recife	39	3.360:000\$000	1.531:000\$000	1.829:000\$000
Ribeirão	57	19.430:900\$000	13.808:900\$000	5.622:000\$000
Rio Formoso	165	17.080:000\$000	9.698:500\$000	7.381:500\$000
São Lourenço (ex-São Lourenço da Mata)	72	25.662:500\$000	19.591:500\$000	6.071:000\$000
Sirinhaém	81	12.889:000\$000	7.556:000\$000	5.333:000\$000
També (ex-Itambé)	184	9.975:100\$000	3.872:900\$000	6.102:200\$000
Timbaúba	479	12.169:950\$000	5.038:950\$000	7.131:000\$000
Vicência	372	11.390:400\$000	4.795:100\$000	6.595:300\$000
Vitória	1.828	12.481:460\$000	6.056:880\$000	6.424:580\$000
Total da zona	19.928	525.250:953\$000	298.497:417\$900	226.753:536\$100

Agreste e Caatinga

Altinho	3.445	4.505:675\$000	875:590\$000	3.630:085\$000
Bebedouro	868	1.850:700\$000	401:300\$000	1.449:400\$000
Belo Jardim	563	3.082:697\$600	1.044:100\$000	2.038:597\$600
Bezerros	3.789	8.063:760\$000	1.642:560\$000	6.421:200\$000
Bom Conselho	2.310	11.293:360\$000	2.335:520\$000	8.957:840\$000
Caruarú	2.554	8.410:900\$000	1.628:200\$000	6.782:700\$000
Garanhuns	5.139	19.744:799\$700	5.095:884\$300	14.648:915\$400

2 — Número e valôr das propriedades rurais existentes no Estado, por zonas, em 1937

Municípios	Número de propriedades	Valôr incluindo as benfeitorias	Valôr das benfeitorias	Valôr excluindo as benfeitorias
------------	------------------------	---------------------------------	------------------------	---------------------------------

(Continuação) — Agreste e Caatinga

Glória do Goitá	1.580	7.285:850\$000	1.211:060\$000	6.074:790\$000
Gravatá	1.028	3.843:700\$000	689:600\$000	3.154:100\$000
Jurema	1.026	1.674:200\$000	373:300\$000	1.300:900\$000
Lagôa dos Gatos (ex-Frei Caneca)	939	4.143:919\$000	941:790\$000	3.202:129\$000
Limoeiro	2.631	10.544:284\$000	1.958:564\$000	8.585:720\$000
Madre de Deus (ex-Brejo da Madre de Deus)	1.402	3.537:820\$000	1.043:050\$000	2.494:770\$000
Panelas	1.411	4.191:000\$000	1.004:000\$000	3.187:009\$000
Pesqueira	1.506	7.551:812\$000	3.292:112\$000	4.259:700\$000
Rio Branco	239	1.018:700\$000	334:200\$000	684:500\$000
São Bento	1.145	3.811:200\$000	1.371:500\$000	2.439:700\$000
São Caetano	747	2.274:900\$000	538:000\$000	1.736:900\$000
São Joaquim	1.077	4.479:500\$000	1.031:300\$000	3.448:200\$000
Surubim	1.408	5.853:300\$000	415:600\$000	5.437:700\$000
Taquaritinga	1.173	2.960:630\$000	911:300\$000	2.049:330\$000
Vertentes	1.066	3.397:600\$000	714:600\$000	2.683:000\$000
Total da zona	37.046	123.520:307\$300	28.853:130\$300	94.667:177\$000

Sertão

Afogados da Ingazeira	1.417	3.964:500\$000	1.631:450\$000	2.333:050\$000
Águas Belas	1.389	1.509:500\$000	412:900\$000	1.096:600\$000
Alagôa de Baixo	637	2.661:700\$000	1.061:700\$000	1.600:000\$000
Belém	557	850:363\$300	216:745\$000	633:618\$300
Belmonte	832	1.630:860\$000	427:750\$000	1.203:110\$000
Bôa Vista	576	609:700\$000	182:600\$000	427:100\$000
Bodocó (ex-Granito)	1.029	1.333:200\$000	319:350\$000	1.018:850\$000
Buíque	268	876:766\$700	304:900\$000	571:866\$700
Cabrobó	597	709:702\$000	184:276\$000	525:426\$000
Custódia	720	1.625:200\$000	665:200\$000	960:000\$000
Exú (ex-Novo Exú)	263	989:500\$000	479:000\$000	510:500\$000
Flôres	2.501	3.481:000\$000	1.279:150\$000	2.201:850\$000
Floresta	1.445	993:010\$000	259:320\$000	733:690\$000
Itaparica (ex-Tacaratú)	872	1.191:680\$000	257:780\$000	933:900\$000
Moxotó	670	925:100\$000	226:700\$000	698:400\$000
Ouricuri	1.083	1.249:800\$000	512:100\$000	737:700\$000
Pedra	466	1.530:700\$000	711:850\$000	818:850\$000
Petrolina	1.500	1.179:047\$000	648:520\$000	530:527\$000
Salgueiro	839	1.908:256\$000	688:638\$000	1.219:618\$000
São Gonçalo	464	613:200\$000	193:200\$000	415:000\$000
São José do Egito	2.185	3.976:730\$000	1.703:680\$000	2.273:050\$000
Serra Talhada (ex-Vila Béla)	910	2.292:700\$000	1.024:000\$000	1.268:700\$000
Serrinha	1.143	1.586:110\$000	563:650\$000	1.017:460\$000
Triunfo	1.918	3.290:400\$000	1.245:100\$000	2.045:300\$000
Total da zona	24.281	40.983:725\$000	15.209:559\$000	25.774:166\$000

Resumo

Litoral e mata	19.928	525.250:953\$000	298.497:417\$900	226.753:536\$100
Agreste e caatinga	37.046	123.520:307\$300	28.853:130\$300	94.667:177\$000
Sertão	24.281	40.983:725\$000	15.209:559\$000	25.774:166\$000
Total do Estado	81.255	689.754:985\$300	342.560:107\$200	347.194:879\$100

II — Inscrições de Hipotecas

1 — Número e valôr das Inscrições

Discriminação	Número			Valôr (em contos de réis)			
	1936	1937	1938	1936	1937	1938	
1. Totais	296	366	390	21.518	33.243	54.913	
2. Segundo o prazo dos contratos ...	Até 6 meses.....	16	36	36	176	413	1.241
	Mais de 6 meses a 1 ano	100	120	126	1.720	2.492	4.275
	" " 1 a 2 anos	28	37	37	670	786	1.974
	" " 2 " 3 "	19	20	20	973	680	3.612
	" " 3 " 4 "	11	6	9	746	137	424
	" " 4 " 5 "	23	32	27	804	8.789	4.651
	" " 5 " 15 "	72	96	105	8.331	15.242	13.975
" " 15 anos	4	2	10	7.040	4.004	379	
Indet. ou n/discriminado	23	17	20	1.055	700	24.382	
3. Segundo a taxa de juros dos contratos.....	Até 5 o/o ao ano	18	41	30	418	4.929	678
	Mais de 5 a 10 o/o ao ano ...	203	200	244	19.879	26.393	23.412
	" " 10 " 15 o/o " " ...	23	34	36	61	826	758
	" " 15 " 20 o/o " " ...	2	1	7	13	3	92
	" " 20 " 25 o/o " " ...	1	4
	" " 25 o/o ao ano
	Não estip. ou n/discriminada ..	49	90	73	1.143	1.092	29.973
4. Segundo o valôr dos contratos ...	Até 500\$	2	..	1	1
	Mais de 500\$ a 1:000\$..	15	6	8	13	6	7
	" " 1:000\$ " 5:000\$..	64	91	89	183	311	278
	" " 5:000\$ " 10:000\$..	65	68	74	543	565	600
	" " 10:000\$ " 50:000\$..	138	156	159	6.788	4.026	4.353
	" " 50:000\$ " 100:000\$..	3	21	24	246	1.433	1.681
	" " 100:000\$	9	23	35	13.744	26.902	47.994
Não declarado ou n/discriminado	..	1	
5. Segundo a nat. dos imóveis.....	Imóveis rurais	77	112	108	14.357	23.633	22.970
	" urbanos	219	254	282	7.161	9.610	31.943
	Não discriminados.....
6. Segundo a nat. dos credores....	Estabelecimentos bancarios....	131	120	120	16.714	19.984	34.248
	Credores particulares	164	246	270	4.794	13.259	20.665
	Não discriminados	1	10
7. Segundo a inscrição dos títulos..	Inscritos em 1 só cartorio	274	305	342	10.483	16.142	15.671
	" em mais de 1 cartorio ..	19	61	48	11.005	17.101	39.242
	Não declarada	3	30

III — Transmissões de Imóveis

1 — Movimento geral das transmissões efetuadas no Estado, em 1937 e 1938

Especificação	Número		Valôr (em contos de réis)		
	1937	1938	1937	1938	
1. Totais	6.492	6.329	50.540	54.426	
2. Segundo o valôr dos contratos ...	Até 50\$	215	189	7	7
	Mais de 50\$ a 100\$...	527	480	54	46
	" " 100\$ " 500\$...	1.691	1.615	550	526
	" " 500\$ " 1:000\$...	1.101	1.122	938	958
	" " 1:000\$ " 5:000\$...	1.591	1.613	4.074	4.145
	" " 5:000\$ " 10:000\$...	549	557	2.978	3.943
	" " 10:000\$ " 50:000\$...	637	586	14.562	14.588
	" " 50:000\$	167	158	27.377	30.213
	Não declarado	14	9
3. Segundo a forma de transmissão...	Compra e venda	5.538	5.342	28.591	26.552
	Constituição de sociedade.....	4	8	971	14.471
	Herança	439	449	5.006	6.343
	Partilha	130	77	6.492	2.212
	Doação	59	90	573	1.327
	Arrematação	97	136	1.295	1.095
	Desapropriação	50	14	2.218	845
	Permuta	77	71	1.606	543
	Adjudicação	30	49	276	460
	Dação em pagamento.....	6	9	2.761	192
Cessão de direitos	29	46	293	154	
Outras formas	33	38	458	232	
4. Segundo a natureza dos imóveis.	Rural	3.649	3.724	16.379	26.211
	Urbana	2.843	2.605	34.161	28.215
5. Segundo a inscrição dos títulos..	Inscritos em 1 só cartório.....	5.982	5.773	46.294	38.495
	" em mais de 1 cartório.	510	556	4.246	15.931

HABITAÇÃO

I — Construções e reconstruções

1 — Construções de prédios no município do Recife, em 1937 e 1938, segundo os meses

Mês	Construções de prédios							
	Segundo o tipo						Total	
	Alvenaria		Taipa		Madeira			
	1937	1938	1937	1938	1937	1938	1937	1938
Janeiro	19	18	9	5	28	23
Fevereiro	22	18	11	10	1	..	34	28
Março	242	35	15	10	257	45
Abril	28	18	11	6	39	24
Maió	25	23	9	7	..	1	34	31
Junho	26	26	7	10	1	..	34	36
Julho	40	75	10	10	1	1	51	86
Agosto	19	34	9	4	..	1	28	39
Setembro	56	94	11	8	..	1	67	103
Outubro	20	27	9	13	1	1	30	41
Novembro	42	21	14	3	56	24
Dezembro	18	35	8	8	..	1	26	44
Total	557	424	123	94	4	6	684	524

2 — Reconstruções de prédios no município do Recife, em 1937 e 1938, segundo os meses

Mês	Reconstruções de prédios							
	Segundo o tipo						Total	
	Alvenaria		Taipa		Madeira			
	1937	1938	1937	1938	1937	1938	1937	1938
Janeiro	4	6	4	6
Fevereiro	3	3	..
Março	1	4	1	4
Abril	2	..	1	3
Maió	2	1	2	1
Junho	5	3	5	3
Julho	5	1	5	1
Agosto	2	13	..	2	2	15
Setembro	6	1	6	1
Outubro	3	2	..	2	3	4
Novembro	2	3	2	3
Dezembro	3	6	3	6
Total	36	41	..	6	36	47

3 — Construções de prédios no município do Recife, segundo os anos

Anos	Construções de prédios							
	Segundo o tipo						Total	
	Alvenaria		Taipa		Madeira		N.os absolutos	N.os Índices
	N.os absolutos	o/o	N.os absolutos	o/o	N.os absolutos	o/o		
1929.....	148	52,7	121	43,0	12	4,3	281	100.
1930.....	156	52,9	132	44,7	7	2,4	295	105,0
1931.....	188	59,5	117	37,0	11	3,5	316	112,5
1932.....	242	58,6	168	40,7	3	0,7	413	147,0
1933.....	227	62,5	134	36,9	2	0,6	363	129,2
1934.....	448	80,1	109	19,5	2	0,4	559	198,9
1935.....	286	67,9	134	31,8	1	0,3	421	149,8
1936.....	458	90,9	45	8,9	1	0,2	504	179,4
1937.....	557	81,4	123	18,0	4	0,6	684	243,4
1938.....	424	80,9	94	17,9	6	1,2	524	186,5

4 — Reconstruções de prédios no município do Recife, segundo os anos

Anos	Reconstruções de prédios							
	Segundo o tipo						Total	
	Alvenaria		Taipa		Madeira		N.os absolutos	N.os Índices
	N.os absolutos	o/o	N.os absolutos	o/o	N.os absolutos	o/o		
1929.....	33	66,0	16	32,0	1	2,0	50	100.
1930.....	30	41,7	41	56,9	1	1,4	72	144,0
1931.....	44	51,2	42	48,8	86	172,0
1932.....	21	39,6	32	60,4	53	106,0
1933.....	33	73,3	12	26,7	45	90,0
1934.....	31	70,5	13	29,5	44	88,0
1935.....	53	98,1	1	1,9	54	108,0
1936.....	28	49,1	29	50,9	57	114,0
1937.....	36	100,0	36	72,0
1938.....	41	87,2	6	12,8	47	94,0

II — Efetivos prediais

1 — Prédios existentes no município do Recife, segundo a natureza, em 1936

Bairros	Número de prédios existentes					
	Segundo a natureza				Total	
	Térreos		Assobradados ^b			
	N. ^{os} absolutos	N. ^{os} relativos o/o	N. ^{os} absolutos	N. ^{os} relativos o/o	N. ^{os} absolutos	N. ^{os} relativos o/o
Afogados..... (1) ^a	8.912	31,04	106	0,37	9.018	31,41
Bôa Vista.....	3.023	10,52	659	2,30	3.682	12,82
Graças..... (2) ^a	4.484	15,62	448	1,56	4.932	17,18
Poço..... ^a	2.695	9,39	76	0,26	2.771	9,65
Recife.....	331	1,15	342	1,20	673	2,35
Santo Antônio.....	978	3,41	659	2,29	1.637	5,70
São José.....	3.577	12,46	225	0,78	3.802	13,24
Varzea..... ^a	2.179	7,59	18	0,06	2.197	7,65
Soma.....	26.179	91,18	2.533	8,82	28.712	100,00

2 — Prédios existentes no município do Recife, segundo a natureza, em 1937

Bairros	Número de prédios existentes					
	Segundo a natureza				Total	
	Térreos		Assobradados ^b			
	N. ^{os} absolutos	N. ^{os} relativos o/o	N. ^{os} absolutos	N. ^{os} relativos o/o	N. ^{os} absolutos	N. ^{os} relativos o/o
Afogados..... (1) ^a	9.024	31,14	116	0,40	9.140	31,54
Bôa Vista.....	3.103	10,71	691	2,38	3.794	13,09
Graças..... (2) ^a	4.549	15,70	413	1,42	4.962	17,12
Poço..... ^a	2.705	9,33	80	0,28	2.785	9,61
Recife.....	316	1,10	288	0,99	604	2,09
Santo Antônio.....	951	3,28	650	2,25	1.601	5,53
São José.....	3.629	12,52	243	0,84	3.872	13,36
Varzea..... ^a	2.199	7,59	20	0,07	2.219	7,66
Soma.....	26.476	91,37	2.501	8,63	28.977	100,00

3 — Prédios existentes no município do Recife, segundo a natureza, em 1938

Bairros	Número de prédios existentes					
	Segundo a natureza				Total	
	Térreos		Assobradados ^b			
	N. ^{os} absolutos	N. ^{os} relativos o/o	N. ^{os} absolutos	N. ^{os} relativos o/o	N. ^{os} absolutos	N. ^{os} relativos o/o
Afogados..... (1) ^a	9.123	31,16	127	0,44	9.255	31,60
Bôa Vista.....	3.177	10,85	739	2,52	3.916	13,37
Graças..... (2) ^a	4.611	15,74	407	1,39	5.018	17,13
Poço..... ^a	2.715	9,27	83	0,28	2.798	9,55
Recife.....	302	1,03	282	0,96	584	1,99
Santo Antônio.....	930	3,17	643	2,20	1.573	5,37
São José.....	3.655	12,48	259	0,88	3.914	13,36
Varzea..... ^a	2.213	7,55	22	0,08	2.235	7,63
Soma.....	26.731	91,25	2.562	8,75	29.293	100,00

^a — Inclusive os prédios situados na 3.^a zona com a exclusão das habitações localizadas nas propriedades rurais.

^b — Estão computados todos os prédios de um a mais pavimentos superiores.

(1) — Inclusive, Pina e Bôa Viagem. (2) — Inclusive, Beberibe.

N — Nestes não figuram as habitações cobertas de palha, zinco e capim, que alcançaram a cifra de 45.581, número este obtido pelo recenseamento efetuado no Recife, em 1938.

4 — Prédios computados por municípios, segundo a localização e o tipo da construção, em 1938

Municípios	Número de prédios existentes									Total
	Na cidade			Nas vilas			Nos povoados			
	Segundo o tipo		Soma	Segundo o tipo		Soma	Segundo o tipo		Soma	
	Alv., taipa e mad.	Mo- cambo		Alv., taipa e mad.	Mo- cambo		Alv., taipa e mad.	Mo- cambo		
Litoral e Mata										
Água Preta	690	..	690	515	..	515	88	..	88	1.293
Aliança	393	1	394	592	..	592	190	..	190	1.176
Amarají.....	465	114	579	508	14	522	17	..	17	1.118
Angelim	247	8	255	681	14	695	32	7	39	939
Barreiros	1.193	230	1.423	124	186	310	158	357	515	2.248
Bom Jardim	498	232	730	242	61	303	64	22	86	1.119
Bonito.....	672	134	806	232	94	326	75	..	75	1.207
Cabo	975	300	1.275	391	230	621	215	..	215	2.111
Canhotinho	523	278	801	649	244	893	181	29	210	1.904
Carpina (ex-Floresta dos Leões)	1.804	235	2.039	238	88	326	63	15	78	2.443
Catende	1.048	..	1.048	193	..	193	83	..	83	1.324
Correntes	796	84	880	391	54	445	80	16	96	1.421
Escada	1.163	2	1.165	26	1.910	1.936	1.344	90	1.434	4.535
Gameleira	805	131	936	120	208	328	120	..	120	1.384
Goiana	1.938	71	2.009	1.118	658	1.776	445	320	765	4.550
Igarassú (ex-Iguarassú) ..	193	144	337	903	1.980	2.883	287	138	425	3.645
Ipojuca	395	..	395	437	56	493	54	19	73	961
Jaboatão.....	1.852	425	2.277	234	219	453	429	343	772	3.502
João Alfredo	501	30	531	117	..	117	16	..	16	664
Macapá (ex-São Vicente) ..	290	25	315	288	68	356	35	10	45	716
Maraial	189	11	200	175	41	216	416
Moreno (ex-Morenos) ..	1.179	24	1.203	12	43	55	1.258
Nazaré	1.176	210	1.386	227	76	303	13	16	29	1.718
Olinda.....	1.892	2.112	4.004	<u>a</u>	<u>a</u>	<u>a</u>	168	1.050	1.218	5.222
Palmares.....	1.944	..	1.944	415	..	415	400	..	400	2.759
Paudalho.....	957	47	1.004	<u>a</u>	<u>a</u>	<u>a</u>	57	11	68	1.072
Paulista.....	1.938	845	2.783	<u>a</u>	<u>a</u>	<u>a</u>	150	630	780	3.563
Queimadas	143	..	143	225	..	225	100	..	100	468
Quipapá	413	87	500	466	18	484	122	..	122	1.106
Recife	29.293	45.581	74.874	<u>a</u>	<u>a</u>	<u>a</u>	74.874
Ribeirão	646	..	646	126	..	126	202	..	202	974
Rio Formoso	223	110	333	660	90	750	229	406	635	1.718
São Lourenço (ex-São Lourenço da Mata) ..	688	31	719	605	38	643	239	21	260	1.622

a — Municípios com 1 só distrito.

4 — Prédios computados por municípios, segundo a localização e o tipo da construção, em 1938

Municípios	Número de prédios existentes									Total
	Na cidade			Nas vilas			Nos povoados			
	Segundo o tipo		Soma	Segundo o tipo		Soma	Segundo o tipo		Soma	
	Alv., taipa e mad.	Mo- cambo		Alv., taipa e mad.	Mc- cambo		Alv., taipa e mad.	Mo- cambo		
Sirinhaém.....	316	49	365	177	85	262	76	26	102	729
També (ex-Itambê)....	378	222	600	354	20	374	90	6	96	1.070
Timbaúba	2.217	50	2.267	195	5	200	914	3	917	3.384
Vicência	564	..	564	169	..	169	161	..	161	894
Vitória.....	4.116	..	4.116	365	..	365	244	..	244	4.725
Soma.....	64.713	51.823	116.536	12.170	6.500	18.670	7.141	3.535	10.676	145.882

(Continuação) — Litoral e Mata

Agreste e Caatingá										
Altinho	398	..	398	83	..	83	71	..	71	552
Bebedouro	557	15	572	<u>a</u>	<u>a</u>	<u>a</u>	150	20	170	742
Bélo Jardim	1.011	..	1.011	198	..	198	20	..	20	1.229
Bezerras	1.734	100	1.834	652	33	685	93	41	134	2.653
Bom Consêlho.....	1.129	..	1.129	207	..	207	327	..	327	1.663
Caruarú.....	5.202	446	5.648	631	153	784	318	115	433	6.865
Garanhuns	3.383	30	3.413	979	37	1.016	140	15	155	4.584
Glória do Goitá... ..	262	..	262	627	..	627	60	..	60	949
Gravatá... ..	2.743	..	2.743	322	168	490	291	93	384	3.617
Jurema	413	..	413	42	..	42
Lagôa dos Gatos (ex-Frei Caneca)	415	..	415	16	..	16	44	..	44	499
Limoeiro	3.350	7	3.357	257	32	289
Madre de Deus (ex-Brejo da Madre de Deus)... ..	500	5	505	277	..	277	376	33	409	4.055
Panelas	212	10	222	196	20	216	52	12	64	502
Pesqueira	2.244	150	2.394	1.310	56	1.366	78	4	82	3.842
Rio Branco	903	290	1.193	<u>a</u>	<u>a</u>	<u>a</u>	27	18	45	1.238
São Bento	296	..	296	317	..	317	46	..	48	661
São Caetano	825	28	853	510	..	510	34	18	52	1.415
São Joaquim	365	155	520	71	49	120	11	23	34	674
Surubim	593	..	593	107	..	107	201	5	206	906
Taquaritinga.....	301	..	301	456	..	456	128	..	128	885
Vertentes	523	37	560	697	47	744	514	67	581	1.885
Soma.....	27.359	1.273	28.632	7.955	595	8.550	3.115	464	3.579	40.761

a — Municípios com 1 só distrito.

4 — Prédios computados por municípios, segundo a localização e o tipo da construção, em 1938

Municípios	Número de prédios existentes									Total
	Na cidade			Nas vilas			Nos povoados			
	Segundo o tipo		Soma	Segundo o tipo		Soma	Segundo o tipo		Soma	
	Alv. taipa e mad.,	Mo-cambo		Alv. taipa e mad.	Mo-cambo		Alv. taipa e man.	Mo-cambo		
Sertão										
Afogados da Ingazeira.	806	..	806	660	..	660	28	..	28	1.494
Águas Bélas.....	563	..	563	184	..	184	20	..	20	767
Alagôa de Baixo ...	1.404	..	1.404	245	..	245	132	..	132	1.781
Belém	293	..	293	<u>a</u>	<u>a</u>	<u>a</u>	170	..	170	463
Belmonte	262	9	271	228	34	262	12	2	14	547
Bôa Vista.....	213	..	213	21	..	21	81	..	81	315
Bodocó (ex-Granito)...	324	..	324	221	1	222	107	7	114	660
Buíque	246	..	246	95	..	95	50	..	50	391
Cabrobó	187	..	187	77	..	77	15	..	15	279
Custódia	334	..	334	92	..	92	188	..	188	614
Exú (ex-Novo Exú)....	380	..	380	163	..	163	91	..	91	634
Flôres	558	30	588	451	45	496	140	20	160	1.244
Floresta	600	..	600	88	..	88	16	..	16	704
Itaparica (ex-Tacarátú).	231	25	256	322	25	347	75	5	80	683
Moxotó	141	12	153	220	11	231	161	19	180	564
Ouricuri	213	..	213	497	..	497	45	..	45	755
Pedra.	250	10	260	138	2	140	16	..	16	416
Petrolina.....	1.207	..	1.207	80	..	80	53	..	53	1.340
Salgueiro	484	..	484	132	..	132	616
São Gonçalo	294	4	298	90	4	94	392
São José do Egito....	472	..	472	206	18	224	218	23	241	937
Serra Talhada (ex-Vila Béla)	618	..	618	160	..	160	60	..	60	838
Serrinha	126	..	126	140	..	140	42	..	42	308
Triunfo	680	..	680	131	..	131	811
Soma.....	10.886	90	10.976	4.641	140	4.781	1.720	76	1.796	17.553
Resumo										
Litoral e Mata	64.713	51.823	116.536	12.170	6.500	18.670	7.141	3.535	10.676	145.882
Agreste e Caatinga.....	27.359	1.273	28.632	7.955	595	8.550	3.115	464	3.579	40.761
Sertão	10.886	90	10.976	4.641	140	4.781	1.720	76	1.796	17.553
Total geral	102.958	53.186	156.144	24.766	7.235	32.001	11.976	4.075	16.051	204.196

^a — Municípios com 1 só distrito.

N — No presente quadro não figuram as habitações localizadas nas propriedades rurais.

TRIBUTAÇÃO E FINANÇAS

I — Finanças federais

1 — Renda federal arrecadada no Estado, de 1901 a 1938

Anos	Arrecadação	Diferença	Índices
1901	21.902:791\$	—	100
1902	19.494:910\$	— 2.407:881\$	89
1903	22.206:430\$	+ 2.711:520\$	101
1904	20.377:279\$	— 1.829:151\$	93
1905	24.599:772\$	+ 4.222:493\$	112
1906	25.199:186\$	+ 599:414\$	115
1907	26.764:230\$	+ 1.565:044\$	122
1908	23.359:273\$	— 3.404:957\$	107
1909	24.424:101\$	+ 1.064:828\$	111
1910	29.415:823\$	+ 4.991:722\$	134
1911	29.061:739\$	— 354:084\$	133
1912	28.188:764\$	— 872:975\$	129
1913	29.016:368\$	+ 827:604\$	132
1914	22.232:715\$	— 6.783:653\$	102
1915	16.579:357\$	— 5.653:358\$	76
1916	19.971:887\$	+ 3.392:530\$	91
1917	26.567:352\$	+ 6.595:465\$	121
1918	28.698:020\$	+ 2.130:668\$	131
1919	22.923:445\$	— 5.774:575\$	105
1920	39.038:718\$	+ 16.115:273\$	178
1921	37.347:466\$	— 1.691:252\$	171
1922	44.362:405\$	+ 7.014:939\$	203
1923	44.653:426\$	+ 291:021\$	204
1924	53.049:429\$	+ 8.396:003\$	242
1925	60.300:825\$	+ 7.251:396\$	275
1926	57.356:137\$	— 2.944:688\$	262
1927	64.604:633\$	+ 7.248:496\$	295
1928	71.357:886\$	+ 6.753:253\$	326
1929	77.453:400\$	+ 6.095:514\$	354
1930	56.234:536\$	— 21.218:864\$	257
1931	62.372:972\$	+ 6.138:436\$	285
1932	58.866:425\$	— 3.506:547\$	269
1933	93.170:234\$	+ 34.303:809\$	425
1934	64.002:966\$	— 29.167:268\$	292
1935	93.277:478\$	+ 29.274:512\$	426
1936	90.952:928\$	— 2.324:550\$	415
1937	95.302:972\$	+ 4.350:044\$	435
1938	102.160:533\$	+ 6.857:561\$	466

2 — Discriminação da renda federal arrecadada no Estado, segundo as rubricas e sub-rubricas

Discriminação	1937	1938
Imposto de importação	44.959:741\$	44.101:793\$
Imposto de consumo	28.984:253\$	34.169:473\$
Imposto s/atos emanados do Governo.....	6.162:371\$	6.297:574\$
— Imposto do sêlo por verba.....	642:241\$	777:054\$
— Imposto do sêlo adesivo.....	5.343:387\$	5.436:738\$
— Imposto s/ operações a termo.....	98:132\$..
— Imposto s/ vales para brindes.....	3:895\$	3:050\$
— Imposto s/ todos os pagamentos feitos pela União..	74:716\$	79:732\$
Imposto sôbre a renda	5.889:620\$	6.827:201\$
— Imposto s/ a renda de pessoas físicas.....	5.674:840\$	6.595:103\$
— Imposto s/ premios de seguros marítimos... ..	140:874\$	157:104\$
— Imposto s/ lucros fortuitos, valores sorteaveis, etc... ..	60:731\$	58:858\$
— Imposto prop. s/ capitais empregados	13:175\$	16:136\$
Diversas rendas	641:063\$	3.907:249\$
— Contribuição p/ fiscalização bancária.....	23:600\$	26:025\$
— Imposto de produção s/ fábricas de fósforos.....	..	84\$
— Montepio dos Empregados Públicos Civis.....	..	87:315\$
— Montepio da Marinha.....	..	1\$
— Montepio da Guerra.....	..	2:291\$
— Sêlo penitenciário.....	..	31:156\$
— Taxa judiciária federal.....	1:796\$	107\$
— Renda da Faculdade de Direito.....	219:708\$	180:127\$
— Taxa de Educação e Saúde.....	..	584:640\$
— Taxa de Prev. Cxs. Apos. e Pensões.....	..	58:089\$
— Taxa de Previdencia Social.....	..	2.163:061\$
— Taxa Serviço Identificação Profissional.....	44:050\$	11:075\$
— Imposto s/ farinha de trigo importada.....	..	526:306\$
— Taxa de utilização e fiscalização.....	570\$..
— Renda do Serv. Fom. Prod. Animal.....	3:930\$	2:758\$
— Renda do Serv. Fom. Prod. Vegetal.....	27:204\$	27:862\$
— Renda do Serv. Def. Sanit. Animal.....	7:506\$	3:366\$
— Renda do Serv. Def. Sanit. Vegetal.....	2:238\$	9:665\$
— Renda do Serviço de Fruticultura.....	5:962\$	4:910\$
— Renda do Serviço de Plantas Texteis.....	302:634\$	175:402\$
— Renda dos Aprendizados Agrícolas.....	1:865\$	10:009\$

2 — Discriminação da renda federal arrecadada no Estado, segundo as rubricas e sub-rubricas

Discriminação	1937	1938
Renda patrimonial	491:664\$	463:409\$
— Renda dos próprios nacionais	18:086\$	9:145\$
— Fôros de terrenos de marinha	67:799\$	76:193\$
— Laudemios	207:559\$	164:189\$
— Taxa de ocupação de terrenos de marinha	48:220\$	63:882\$
— Quota de arrend. das EE. FF. da União	150:000\$	150:000\$
Renda industrial.... ..	3.882:328\$	4.697:462\$
— Renda dos Correios e Telégrafos.....	3.794:456\$	4.624:263\$
— Renda do Departamento Aeronautica Civil.....	..	262\$
— Renda da Insp. Fed. Obras c/Sêca	14:810\$	500\$
— Renda da Imprensa Nacional	8:898\$	8:174\$
— Renda dos Lab. Nac. de Análises	360\$	53\$
— Contrato das Comp. de EE. FF., etc.	60:000\$	60:000\$
— Renda dos Liceus Industriais	3:804\$	4:210\$
Renda extraordinária.....	1.223:227\$	1.696:372\$
— Produto da cobrança da Dívida Ativa	316:841\$	401:812\$
— Taxa especial s/embarcações.....	18:628\$	20:471\$
— Venda de generos e próprios nacionais	1:686\$
— Indenizações	347:408\$	237:463\$
— Todas e quaisquer rendas eventuais	377:067\$	381:222\$
— Taxa adicional de assistencia hospitalar	59:356\$	98:960\$
— Taxa de expansão da pesca	424:348\$
— Taxa s/petroleo, querozene, etc.	130:410\$
— Montepio dos Empregados Públicos Civis	94:546\$..
— Montepio da Marinha	274\$..
— Montepio da Guerra	7:287\$..
— Imposto de produção s/fábricas de fósforos	1:820\$..
Renda c/aplicação especial..... (1)	3.068:705\$..
— Taxa de Educação e Saúde.....	558:018\$..
— Sêlo penitenciário.....	23:089\$..
— Taxa de Prev. Cxs. Apos. Pensões.....	38:048\$..
— Taxa de Previdencia Social.....	2.449:550\$..
Renda total	95.302:972\$	102.160.533\$

(1) A renda c/aplicação especial, no exercicio de 1938, foi incluida em «Diversas Rendas».

3 — Renda federal arrecadada, no Estado, segundo as rubricas

Rubricas	1931		1932 (1)		1933		1934	
	Renda	s/o s/total	Renda	s/o s/total	Renda	s/o s/total	Renda	s/o s/total
Imposto de importação.	27.677:074\$	44,37	21.738:655\$	36,93	39.323:833\$	42,21	28.575:128\$	44,64
Imposto de consumo ..	19.314:333\$	30,97	20.324:873\$	34,53	28.926:668\$	31,05	18.635:242\$	29,12
Imposto s/ circulação ..	9.300:066\$	14,91	9.804:745\$	16,66	13.247:702\$	14,22	8.671:253\$	13,55
Imposto sobre atos emanados do Governo da União
Imposto sobre a renda.	2.429:058\$	3,89	2.334:928\$	4,05	2.918:455\$	4,20	4.912:018\$	7,69
Diversas rendas	24:142\$	0,04	23:902\$	0,04	32:187\$	0,03	112:753\$	0,18
Renda patrimonial	88:688\$	0,14	83:829\$	0,14	254:084\$	0,27	283:827\$	0,44
Renda industrial	2.336:349\$	3,76	2.212:487\$	3,76	2.969:111\$	3,19	2.040:201\$	3,19
Renda extraordinária ..	301:991\$	0,48	2.293:006\$	3,89	4.498:254\$	4,83	763:544\$	1,19
Renda c/aplicação especial.....	901:271\$	1,45
Total	62.372:972\$	100,00	58.866:425\$	100,00	93.170:234\$	100,00	64.002:966\$	100,00
Rubricas	1935		1936		1937		1938	
Imposto de importação.	41.577:986\$	44,57	41.539:971\$	45,67	44.959:741\$	47,18	44.101:793\$	43,17
Imposto de consumo...	27.544:971\$	29,53	29.205:497\$	32,11	28.984:253\$	30,41	34.169:473\$	33,45
Imposto s/ circulação ..	13.779:240\$	14,77	6.594:110\$	7,25
Imposto sobre atos emanados do Governo da União	6.162:371\$	6,47	6.297:574\$	6,17
Imposto sobre a renda.	5.639:855\$	6,05	6.586:214\$	7,24	5.889:620\$	6,18	6.827:201\$	6,68
Diversas rendas.....	428:332\$	0,46	572:071\$	0,63	641:063\$	0,67	3.907:249\$	3,82
Renda patrimonial	347:080\$	0,37	360:984\$	0,40	491:664\$	0,52	463:409\$	0,45
Renda industrial	2.864:130\$	3,07	3.978:627\$	4,37	3.882:328\$	4,07	4.697:462\$	4,60
Renda extraordinária ..	1.095:884\$	1,18	1.468:408\$	1,62	1.223:227\$	1,28	1.696:372\$	1,66
Renda c/aplicação especial.....	647:046\$	0,71	3.068:705\$	3,22
Total	93.277:473\$	100,00	90.952.928\$	100,00	95.302:972\$	100,00	102.160:533\$	100,00

(1) De 1932 a 1935 a renda c/aplicação especial foi incluída na renda extraordinária.

(2) A lei orçamentária para 1937 criou o imposto sobre atos emanados do Governo da União, extinguindo o imposto sobre circulação.

4 — Arrecadação das coletorias federais no quinquenio 1934-1938

Coletorias	1934	1935	1936	1937	1938
Águas Bélas.....	13:420\$	23:048\$	21:069\$	30:869\$	28:067\$
Água Prêta.....	280:190\$	428:071\$	253:866\$	192:752\$	429:341\$
Alagôa de Baixo.....	82:228\$	134:571\$	124:235\$	134:590\$	152:046\$
Altinho.....	23:030\$	30:038\$	39:209\$	32:541\$	51:166\$
Amarají.....	102:371\$	172:771\$	196:787\$	106:724\$	159:745\$
Aliança.....	127:994\$	147:927\$	191:740\$	156:105\$	227:881\$
Barreiros.....	80:911\$	238:779\$	168:704\$	199:522\$	256:432\$
Bélo Jardim..... (1)	66:250\$
Bezerras.....	66:832\$	95:107\$	74:687\$	91:556\$	105:414\$
Bom Conselho.....	54:597\$	73:916\$	73:359\$	72:003\$	60:081\$
Bom Jardim.....	60:475\$	57:556\$	75:640\$	64:391\$	78:188\$
Bonito.....	101:478\$	84:243\$	125:451\$	160:842\$	223:561\$
Buíque.....	9:939\$
Cabo 1. ^a	104:496\$	221:787\$	231:710\$	180:180\$	198:863\$
Cabo 2. ^a	222:007\$	395:456\$	382:721\$	425:878\$	363:401\$
Canhotinho.....	82:396\$	132:647\$	166:871\$	166:669\$	233:694\$
Carpina (ex-Floresta dos Leões).....	65:194\$	94:987\$	99:793\$	98:874\$	90:870\$
Caruarú.....	227:415\$	304:417\$	261:376\$	277:529\$	347:275\$
Catende.....	337:533\$	230:914\$	298:083\$	165:645\$	230:721\$
Eseada.....	346:120\$	590:610\$	676:497\$	827:522\$	804:078\$
Floresta.....	21:096\$	32:274\$	31:220\$	17:530\$	14:629\$
Gameleira.....	92:813\$	176:165\$	127:894\$	75:090\$	136:086\$
Garanhuns.....	170:616\$	277:982\$	243:462\$	243:806\$	247:788\$
Goiana.....	263:789\$	392:187\$	452:451\$	546:675\$	512:081\$
Igarassú (ex-Iguarassú)....	104:802\$	146:226\$	219:091\$	202:030\$	184:015\$
Ipojuca.....	197:495\$	440:497\$	430:952\$	297:150\$	438:826\$
Itamaracá.....	30:358\$	51:867\$	77:862\$	113:501\$	128:133\$
Jaboatão.....	270:355\$	362:950\$	423:865\$	303:924\$	427:035\$
Limociro.....	182:339\$	229:196\$	243:447\$	191:264\$	212:022\$
Madre de Deus (ex-Brejo da Madre de Deus)....	42:822\$	58:344\$	60:795\$	60:158\$..
Maraial.....	81:214\$	120:417\$	97:132\$	50:645\$	26:340\$

(1) Até 1937, a coletoria federal de Madre de Deus abrangia também, o município de Bélo Jardim.

4 — Arrecadação das coletorias federais no quinquênio, 1934-1938

Coletorias	1934	1935	1936	1937	1938
Moreno (ex-Morenos).....	658:281\$	1.052:287\$	953:046\$	886:596\$	964:117\$
Nazaré	218:347\$	268:853\$	196:260\$	226:812\$	337:593\$
Olinda.....	352:778\$	397:808\$	458:742\$	463:335\$	463:171\$
Ouricuri	19:498\$	35:353\$	35:918\$	56:028\$	53:286\$
Palmares	174:829\$	290:520\$	242:047\$	235:589\$	349:735\$
Paudalho	96:029\$	125:952\$	185:125\$	156:684\$	150:987\$
Paulista.....	2.113:901\$	2.766:747\$	2.513:348\$	3.002:015\$	3.458:598\$
Pesqueira 1. ^a	294:213\$	816:714\$	1.032:195\$	1.130:939\$	1.325:081\$
Pesqueira 2. ^a	227:882\$	487:420\$	582:630\$	665:420\$	636:242\$
Pesqueira 3. ^a	321:106\$	165:479\$	140:078\$	149:608\$	181:720\$
Petrolina.....	134:782\$	200:526\$	216:539\$	199:981\$	177:919\$
Quipapá	79:447\$	130:310\$	165:830\$	126:078\$	153:375\$
Ribeirão	113:722\$	191:207\$	201:122\$	198:454\$	209:311\$
Rio Branco	53:922\$	89:053\$	85:605\$	93:577\$	112:516\$
Rio Formoso 1. ^a	39:403\$	52:041\$	60:598\$	43:631\$	75:097\$
Rio Formoso 2. ^a	131:057\$	261:045\$	225:415\$	234:487\$	220:922\$
Salgueiro	4:515\$
São Lourenço (ex-São Lourenço da Mata).....	477:870\$	665:243\$	574:079\$	643:084\$	449:861\$
Sirinhaém	64:605\$	113:766\$	103:952\$	81:979\$	191:578\$
També (ex-Itambé).....	137:930\$	236:315\$	135:340\$	129:164\$	152:411\$
Timbaúba.....	199:155\$	223:023\$	241:450\$	261:099\$	307:561\$
Tiúma	39:443\$	40:372\$	137:311\$	93:859\$	179:020\$
Torre	895:221\$	1.281:487\$	1.415:029\$	1.110:895\$	1.017:679\$
Triunfo	23:557\$	51:923\$	53:545\$	57:181\$	60:995\$
Várzea.....	102:580\$	163:211\$	362:108\$	378:143\$	570:863\$
Vertentes	28:399\$	49:019\$	64:187\$	58:260\$	56:813\$
Vitória.....	133:890\$	184:994\$	194:342\$	217:930\$	279:794\$
Soma.....	10.991:687\$	15.985:618\$	16.445:813\$	16.386:793\$	18.569:274\$
Dépósitos	— 130:087\$	— 273:361\$	— 347:608\$	— 939:874\$
Total	10.991:687\$	15.855:531\$	16.172:452\$	16.039:185\$	17.629:400\$

5 — Renda federal arrecadada no Estado, segundo as repartições arrecadoras

Anos	Repartições arrecadoras								
	Alfandega		Coletorias		Delegacia fiscal		Correios e telégrafos		Receita total
	Renda	o/o	Renda	o/o	Renda	o/o	Renda	o/o	
1929..	49.825:179\$	64,33	19.798:426\$	25,56	4.968.284\$	6,42	2.861:511\$	3,69	77.453:400\$
1930..	32.724:157\$	58,19	16.214:427\$	28,83	4.817:373\$	8,57	2.478:579\$	4,41	56.234:536\$
1931..	39.191:353\$	62,83	15.913:698\$	25,51	5.103:128\$	8,18	2.164:793\$	3,48	62.372:972\$
1932..	36.814:184\$	62,53	13.814:003\$	23,46	6.211:035\$	10,56	2.027:203\$	3,45	58.866:425\$
1933..	62.678:181\$	67,27	19.698:582\$	21,14	8.066:448\$	8,66	2.727:023\$	2,93	93.170:234\$
1934..	44.132:777\$	68,95	10.991:687\$	17,17	6.956:679\$	10,87	1.921:823\$	3,01	64.002:966\$
1935..	64.122:374\$	68,74	15.855:531\$	17,00	10.467:877\$	11,22	2.831:696\$	3,04	93.277:478\$
1936..	60.878:985\$	66,94	16.172:452\$	17,78	9.926:183\$	10,91	3.975:308\$	4,37	90.952:928\$
1937..	66.139:653\$	69,40	16.039:185\$	16,83	9.227:620\$	9,68	3.896:514\$	4,09	95.302:972\$
1938..	69.428:793\$	67,96	17.629:400\$	17,26	10.413:804\$	10,19	4.688:536\$	4,59	102.160:533\$

6 — Colocação de Pernambuco nas arrecadações da União, nos Estados

Estados e Capital Federal	1933		1934		1935	
	Renda	o/o	Renda	o/o	Renda	o/o
1.º — São Paulo.....	840.558:926\$	32,53	591.472:814\$	31,23	870.442:307\$	33,43
2.º — Rio Grande do Sul	142.802:918\$	5,53	96.220:866\$	5,08	134.668:507\$	5,17
3.º — Pernambuco	93.170:234\$	3,61	64.002:966\$	3,38	93.277:478\$	3,58
Outros Estados	371.745:433\$	14,37	271.832:888\$	14,36	386.318:670\$	14,85
Capital Federal.....	1.136.023:626\$	43,96	870.143:904\$	45,95	1.118.897:194\$	42,97
Arrecadação total da União nos Estados.....(1)	2.584.301:137\$	100,00	1.893.637:438\$	100,00	2.603.604:156\$	100,00

Estados e Capital Federal	1936		1937		1938	
	Renda	o/o	Renda	o/o	Renda	o/o
1.º — São Paulo.....	889.587:934\$	28,73	1.056.487:981\$	31,04	1.126.262:114\$	29,35
2.º — Rio Grande do Sul	138.783:643\$	4,48	168.625:306\$	4,95	199.272:094\$	5,19
3.º — Pernambuco	90.952:928\$	2,94	95.302:972\$	2,80	102.160:533\$	2,66
Outros Estados	403.899:693\$	13,05	452.085:114\$	13,28	480.568:664\$	12,53
Capital Federal.....	1.572.787:734\$	50,80	1.631.391:681\$	47,93	1.928.634:166\$	50,27
Arrecadação total da União nos Estados.....(1)	3.096.011:932\$	100,00	3.403.893:054\$	100,00	3.836.897:571\$	100,00

(1) No total não está computada a arrecadação da Delegacia do Tesouro, em Londres.

7 — Despesa federal efetuada, no Estado, por Ministérios

Ministérios	1935		1936		1937		1938	
	Despesa	o/o s/o total	Despesa	o/o s/o total	Despesa	o/o s/o total	Despesa	o/o s/o total
Fazenda	9.954:023\$	48,61	9.305:380\$	41,95	10.717:899\$	33,39	11.636:262\$	35,62
Justiça	503:993\$	2,46	1.488:751\$	6,71	7.072:324\$	22,03	5.132:691\$	15,71
Educação	1.504:286\$	7,34	1.722:586\$	7,76	4.128:582\$	12,86	4.591:969\$	14,06
Trabalho	202:358\$	0,99	255:920\$	1,15	300:412\$	0,93	262:111\$	0,80
Viação	5.573:110\$	27,22	6.595:228\$	29,73	6.500:105\$	20,25	7.484:952\$	22,92
Agricultura . . .	2.740:025\$	13,38	2.817:040\$	12,70	3.382:338\$	10,54	3.556:681\$	10,89
Total	20.477:795\$	100,00	22.184:905\$	100,00	32.101:660\$	100,00	32.664:666\$	100,00

8 — Receita, despesa e saldo da União no Estado, segundo os anos

Anos	Números absolutos			Números índices		
	Receita	Despesa	Saldo	Receita	Despesa	Saldo
1929	77.453:400\$	23.411:534\$	54.041:866\$	100.	100.	100.
1930	56.234:536\$	24.217:797\$	32.016:739\$	72,6	103,4	59,2
1931	62.372:972\$	20.406:560\$	41.966:412\$	80,5	87,2	77,7
1932	58.866:425\$	21.291:658\$	37.574:767\$	76,0	90,9	69,5
1933	93.170:234\$	26.036:803\$	67.133:431\$	120,3	111,2	124,2
1934	64.002:966\$	15.955:873\$	48.047:093\$	82,6	68,2	88,9
1935	93.277:478\$	20.477:795\$	72.799:683\$	120,4	87,5	134,7
1936	90.952:928\$	22.184:905\$	68.768:023\$	117,4	94,8	127,3
1937	95.302:972\$	32.101:660\$	63.201:312\$	123,1	137,1	117,0
1938	102.160:533\$	32.664:666\$	69.495:867\$	131,9	139,5	128,6

II — Finanças

1 — Receita, despesa, saldo, deficit e números índices dos

Exercícios financeiros	Receita			Des	
	Orçada	Arrecadada	Diferença para + ou para —	Fixada	Efetuada
1900 — 1901	10.800:000\$	7.330:751\$	— 3.469:249\$	10.718:026\$	11.008:251\$
1901 — 1902	8.262:649\$	6.992:586\$	— 1.270:063\$	8.159:938\$	12.203:646\$
1902 — 1903	7.921:345\$	7.761:333\$	— 160:012\$	7.903:757\$	9.893:912\$
1903 — 1904	8.986:000\$	8.116:225\$	— 869:775\$	8.014:465\$	11.477:815\$
1904 — 1905	9.122:219\$	8.896:649\$	— 225:570\$	9.086:863\$	17.100:250\$
1905 — 1906	9.120:000\$	8.871:629\$	— 248:371\$	8.989:492\$	15.093:258\$
1906 — 1907	9.650:000\$	8.019:820\$	— 1.630:180\$	9.501:882\$	10.167:584\$
1907 — 1908	10.400:000\$	11.291:736\$	+ 891:736\$	10.387:254\$	13.492:320\$
1908 — 1909	10.588:174\$	9.941:734\$	— 646:440\$	10.541:977\$	12.441:473\$
1909 — 1910	10.699:908\$	10.587:484\$	— 112:424\$	10.689:897\$	14.581:867\$
1910 — 1911	10.699:971\$	11.081:025\$	+ 381:054\$	10.694:404\$	15.475:643\$
1911 — 1912	11.103:298\$	12.831:386\$	+ 1.728:088\$	11.089:189\$	16.148:844\$
1912 — 1913	11.103:298\$	14.515:427\$	+ 3.412:129\$	11.089:189\$	15.197:066\$
1913 — 1914	12.891:032\$	13.763:490\$	+ 872:458\$	12.877:884\$	12.769:140\$
1914 — 1915	13.293:149\$	11.597:486\$	— 1.695:663\$	13.266:581\$	13.629:277\$
1915 — 1916	14.686:384\$	14.769:120\$	+ 82:736\$	14.685:193\$	16.551:379\$
1916 — 1917	15.100:000\$	17.369:423\$	+ 2.269:423\$	15.055:343\$	16.056:606\$
1917 — 1918	15.100:000\$	18.997:847\$	+ 3.897:847\$	15.055:343\$	22.424:558\$
1918 — 1919	15.100:000\$	21.086:188\$	+ 5.986:188\$	15.055:343\$	21.743:770\$
1919 — 1920	21.427:800\$	26.076:868\$	+ 4.649:068\$	21.432:323\$	21.989:074\$
1920 — 1921	19.967:100\$	24.261:422\$	+ 4.294:322\$	19.748:702\$	21.021:598\$
1921 — 1922	25.907:303\$	23.852:862\$	— 2.054:441\$	25.899:963\$	24.177:891\$
1922 — 1923	23.723:970\$	29.438:414\$	+ 5.714:444\$	23.651:026\$	29.768:168\$
1923 — 1924	28.201:703\$	41.025:466\$	+12.823:763\$	28.157:836\$	38.979:993\$
1924 — 1925	33.182:616\$	42.386:432\$	+ 9.203:816\$	33.090:684\$	44.233:662\$
1925 (1)	16.591:308\$	18.055:774\$	+ 1.464:466\$	16.545:342\$	21.660:323\$
1926	38.912:292\$	38.269:029\$	— 643:263\$	38.163:092\$	41.733:932\$
1927	39.949:963\$	53.984.349\$	+14.034:386\$	39.788:634\$	52.427:272\$
1928	50.668:304\$	56.847:325\$	+ 6.179:021\$	50.627:735\$	57.494:573\$
1929	55.741:024\$	68.760:148\$	+13.019:124\$	54.624:243\$	72.989:804\$
1930	60.381:297\$	56.348.778\$	— 4.032:519\$	60.298:688\$	55.851:170\$
1931 (2)	83.234:555\$	53.891:731\$	—29.342:824\$	83.142:419\$	52.784:757\$
1932 (3)	60.214:078\$	46.555:866\$	—13.658:212\$	59.897:215\$	46.931:117\$
1933	53.846:360\$	49.837:412\$	— 4.008:948\$	56.368:078\$	48.228:049\$
1934	88.813:900\$	89.417:951\$	+ 604:051\$	88.498:773\$	85.812:051\$
1935	71.834:277\$	79.441:816\$	+ 8.007:539\$	71.433:771\$	76.658:000\$
1936	75.561:600\$	88.262:164\$	+12.700:564\$	79.093:048\$	84.937:916\$
1937	79.526:384\$	80.436:519\$	+ 910:135\$	79.526:002\$	88.157:726\$
1938	83.849.600\$	87:426:554\$	+ 3.576:954\$	83.735:913\$	81.589:173\$

(1) Semestre adicional.

(2) Para o primeiro semestre de 1931 foi prorrogado o orçamento do ano anterior ; o 2.º semestre teve orçamento especial.

estaduais

orçamentos do Estado, nos exercícios financeiros de 1900/1901 a 1938

pesa	Saldo + ou deficit —	Relação o/o entre o deficit e a receita	Números índices				Exercícios financeiros
			Receita		Despesa		
			Orça- da	Arre- cadada	Fixada	Efetua- da	
+ 290:225\$	— 3.677:500\$	50,2	100	100	100	100	1900 — 1901
+ 4.043:708\$	— 5.211:050\$	74,5	77	95	76	111	1901 — 1902
+ 1.990:155\$	— 2.132:579\$	27,5	73	106	74	90	1902 — 1903
+ 3.463:350\$	— 3.361:590\$	41,4	83	111	75	104	1903 — 1904
+ 8.013:387\$	— 8.203:601\$	92,2	84	121	85	155	1904 — 1905
+ 6.103:766\$	— 6.221:629\$	70,1	84	121	84	137	1905 — 1906
+ 665:702\$	— 2.147:764\$	26,8	89	109	89	92	1906 — 1907
+ 3.105:066\$	— 2.200:584\$	19,5	96	154	97	123	1907 — 1908
+ 1.902:496\$	— 2.502:739\$	25,2	98	136	98	113	1908 — 1909
+ 3.891:970\$	— 3.994:383\$	37,7	99	144	100	132	1909 — 1910
+ 4.781:239\$	— 4.394:618\$	39,7	99	151	100	141	1910 — 1911
+ 5.059:655\$	— 3.317:458\$	25,9	103	175	103	147	1911 — 1912
+ 4.107:877\$	— 681:639\$	4,7	103	198	103	138	1912 — 1913
— 108:744\$	+ 994:350\$..	119	188	120	116	1913 — 1914
+ 372:696\$	— 2.041:791\$	17,6	123	158	124	124	1914 — 1915
+ 1.866:186\$	— 1.782:259\$	12,1	136	201	137	150	1915 — 1916
+ 1.001:263\$	+ 1.312:817\$..	140	537	140	146	1916 — 1917
+ 7.169:215\$	— 3.226:711\$	17,0	140	259	140	102	1917 — 1918
+ 6.688:427\$	— 657:582\$	3,1	140	288	140	198	1918 — 1919
+ 556:751\$	+ 4.087:794\$..	198	356	200	200	1919 — 1920
+ 1.272:896\$	+ 3.239:824\$..	185	331	184	191	1920 — 1921
— 1.722:072\$	— 325:029\$	1,4	240	325	242	220	1921 — 1922
+ 6.117:142\$	— 329:754\$	1,1	220	402	221	270	1922 — 1923
+ 10.822:157\$	+ 2.045:473\$..	261	560	263	354	1923 — 1924
+ 11.142:978\$	— 1.847:230\$	4,4	307	578	309	402	1924 — 1925
+ 5.114:981\$	— 3.604:549\$	20,0	1925 (1)
+ 3.570:840\$	— 3.464:903\$	9,1	360	522	356	379	1926
+ 12.638:638\$	+ 1.557:077\$..	370	736	371	476	1927
+ 6.866:848\$	— 647:248\$	1,1	469	775	472	522	1928
+ 18.365:561\$	— 4.229:656\$	6,2	516	938	510	663	1929
— 4.447:518\$	+ 497:608\$..	559	769	563	507	1930
— 30.357:662\$	+ 1.106:974\$..	771	735	776	480	1931 (2)
— 12.966:098\$	— 375:251\$	8,1	558	635	559	426	1932 (3)
— 8.140:029\$	+ 1.609:363\$..	499	679	526	438	1933
— 2.686:722\$	+ 3.605:900\$..	822	1.220	826	780	1934
+ 5.224:229\$	+ 2.783:816\$..	665	1.084	666	696	1935
+ 5.844:868\$	+ 3.324:248\$..	700	1.204	738	772	1936
+ 8.631:724\$	— 7.721:207\$	9,6	736	1.097	742	801	1937
— 2.146:740\$	+ 5.837:381\$..	776	1.193	781	741	1938

(3) De acôrdo com o decreto n.º 132 de 9 de Maio de 1932.

2 — Receita arrecadada, segundo os

Exercícios	Receita arrecadada	Imposto de exportação	o/o sobre a receita arrecadada	Indústria e profissão	o/o sobre a receita arrecadada	Imposto predial	o/o sobre a receita arrecadada	Estatística	o/o sobre a receita arrecadada	Selo
1900—1901	7.330:751\$	2.292:335\$	31,27	1.594:475\$	21,75	685:588\$	9,35	96:779\$
1901—1902	6.992:586\$	1.978:390\$	28,29	1.519:147\$	21,73	685:225\$	9,80	106:614\$
1902—1903	7.761:333\$	2.317:238\$	29,86	1.410:685\$	18,18	691:018\$	8,90	145:802\$
1903—1904	8.116:225\$	2.613:742\$	32,20	1.432:551\$	17,65	694:474\$	8,56	215:936\$
1904—1905	8.896:649\$	2.966:819\$	33,35	1.442:665\$	16,21	767:552\$	8,63	357:490\$
1905—1906	8.871:629\$	2.735:869\$	30,84	1.480:017\$	16,68	797:439\$	8,99	597:070\$
1906—1907	8.019:820\$	2.527:751\$	31,52	1.230:113\$	15,34	809:729\$	10,09	424:016\$
1907—1908	11.291:736\$	3.742:934\$	33,15	1.209:376\$	10,71	839:357\$	7,43	386:887\$	3,43	371:535\$
1908—1909	9.941:734\$	3.223:708\$	32,43	1.085:120\$	10,92	787:720\$	7,92	326:380\$	3,28	342:851\$
1909—1910	10.587:484\$	3.006:342\$	28,40	1.388:965\$	13,15	760:710\$	6,95	566:631\$	5,35	354:852\$
1910—1911	11.081:025\$	3.294:438\$	29,70	1.735:638\$	15,60	749:785\$	6,80	645:579\$	5,90	375:513\$
1911—1912	12.831:386\$	4.382:543\$	34,20	1.648:221\$	13,05	743:141\$	5,80	662:757\$	5,15	344:189\$
1912—1913	14.515:427\$	5.107:387\$	35,20	1.459:926\$	10,05	866:997\$	5,98	745:525\$	5,10	396:884\$
1913—1914	13.763:490\$	4.438:076\$	32,25	1.624:409\$	11,80	909:934\$	6,64	766:423\$	5,50	373:219\$
1914—1915	11.597:486\$	3.536:390\$	30,49	1.547:877\$	13,35	912:044\$	7,86	246:787\$	2,13	313:741\$
1915—1916	14.769:120\$	5.553:473\$	37,60	1.477:622\$	10,01	884:601\$	5,99	586:579\$	3,97	338:566\$
1916—1917	17.369:423\$	6.529:719\$	37,59	1.214:021\$	6,99	914:779\$	5,27	709:514\$	4,08	336:990\$
1917—1918	18.997:847\$	7.130:832\$	37,53	1.180:323\$	6,23	918:435\$	4,83	745:064\$	3,92	411:958\$
1918—1919	21.086:188\$	8.339:753\$	39,50	1.550:147\$	7,30	818:347\$	4,30	858:107\$	4,10	438:820\$
1919—1920	26.076:868\$	10.748:626\$	41,20	1.350:101\$	5,20	914:050\$	3,51	739:647\$	2,85	476:833\$
1920—1921	24.261:422\$	8.974:384\$	36,99	1.560:617\$	6,43	1.002:557\$	4,13	688:265\$	2,84	507:437\$
1921—1922	23.852:862\$	8.639:984\$	36,22	3.410:576\$	14,30	967:747\$	4,06	694:093\$	2,91	632:547\$
1922—1923	29.438:414\$	12.019:165\$	40,82	2.060:026\$	7,00	1.016:319\$	3,46	769:073\$	2,60	708:197\$
1923—1924	41.025:466\$	16.769:143\$	40,87	2.650:231\$	6,46	1.221:818\$	2,97	551:936\$	1,34	819:193\$
1924—1925	42.386:432\$	17.724:098\$	41,82	2.681:583\$	6,33	1.182:581\$	2,79	572:564\$	1,35	942:046\$
1925 (1)	18.055:774\$	4.888:700\$	27,08	3.538:237\$	19,60	603:518\$	3,34	271:094\$	1,50	436:665\$
1926	38.269:029\$	13.547:966\$	35,40	2.736:629\$	7,15	1.322:016\$	3,50	527:363\$	1,40	967:659\$
1927	53.984:349\$	13.020:659\$	24,12	2.985:930\$	5,53	1.345:148\$	2,49	601:663\$	1,11	1.094:041\$
1928	56.847:325\$	15.874:335\$	27,92	2.963:717\$	5,21	1.582:297\$	5,78	562:328\$	0,99	1.408:531\$
1929	68.760:148\$	18.213:022\$	26,49	3.393:036\$	4,93	1.915:053\$	2,79	567:161\$	0,82	1.168:563\$
1930	56.348:778\$	9.156:557\$	16,25	3.184:543\$	5,65	2.191:686\$	3,89	343:957\$	0,61	931:047\$
1931	53.891:731\$	11.427:037\$	21,21	3.029:430\$	5,62	2.066:292\$	3,83	322:963\$	0,60	1.277:576\$
1932	46.555:866\$	8.787:085\$	18,87	3.027:385\$	6,50	1.954:116\$	4,20	250:103\$	0,54	1.313:665\$
1933	49.837:412\$	9.538:532\$	19,14	3.010:581\$	6,04	2.070:776\$	4,16	353:548\$	0,71	1.353:402\$
1934	89.417:951\$	12.906:287\$	14,43	3.448:158\$	3,86	2.198:748\$	2,46	435:863\$	0,49	1.458:746\$
1935	79.441:816\$	15.112:523\$	19,02	3.878:802\$	4,88	2.499:812\$	3,15	558:295\$	0,71	1.641:360\$
1936 (2)	88.262:164\$	20.897:432\$	23,68	4.668:546\$	5,29	838:052\$	0,95	1.804:620\$
1937	80.436:519\$	19.922:036\$	24,77	4.800:930\$	5,97	901:060\$	1,12	1.583:273\$
1938	87.426:554\$	17.194:321\$	19,67	8.002:591\$	9,15	1.969:126\$

(1) Semestre adicional.

(2) De acordo com a lei n.º 80, de 30 de Dezembro de 1935, foram abolidos os impostos predial e adicional de 20 o/o.

principais impostos e rendas

o/o sobre a receita arrecada	Consumo	o/o sobre a receita arrecada	Transmissão de propriedade	o/o sobre a receita arrecada	Adicionais	o/o sobre a receita arrecada	Territorial	o/o sobre a receita arrecada	Outros impostos e rendas	o/o sobre a receita arrecada
1,32	583:030\$	7,95	199:117\$	2,72	1.879:427\$	25,64
1,53	682:595\$	9,76	577:103\$	8,25	1.443:512\$	20,64
1,88	602:647\$	7,76	297:235\$	3,83	2.296:708\$	29,59
2,66	610:789\$	7,53	948:829\$	11,69	1.599:904\$	19,71
4,02	708:652\$	7,96	1.014:193\$	11,40	1.639:278\$	18,43
6,73	752:002\$	8,48	1.255:712\$	14,15	1.253:520\$	14,13
5,29	547:947\$	6,83	1.344:816\$	16,77	1.135:448\$	14,16
3,29	793:151\$	7,02	1.670:632\$	14,80	2.277:864\$	20,17
3,45	568:890\$	5,72	1.467:668\$	14,76	2.139:397\$	21,52
3,35	647:024\$	6,15	1.551:155\$	14,75	2.311:805\$	21,90
3,40	707:411\$	6,40	1.620:567\$	14,60	1.952:094\$	17,60
2,70	500:716\$	3,95	1.898:551\$	14,50	2.651:268\$	20,65
2,70	735:792\$	5,07	2.170:295\$	15,00	3.032:621\$	20,90
2,71	656:620\$	4,80	1.958:905\$	14,20	3.035:904\$	22,10
2,71	501:428\$	4,32	1.573:676\$	13,57	2.965:543\$	25,57
2,29	634:606\$	4,30	2.032:533\$	13,76	3.261:140\$	22,08
1,94	1.329:852\$	7,66	2.415:037\$	13,90	36:543\$	0,21	3.882:968\$	22,36
2,17	1.645:354\$	8,66	2.634:677\$	13,87	99:534\$	0,52	4.231:670\$	22,27
2,00	2.000:929\$	9,40	2.961:591\$	14,00	72:893\$	0,30	4.045:601\$	19,10
1,85	2.727:429\$	10,50	3.640:492\$	13,95	88:858\$	0,34	5.390:832\$	20,60
2,09	2.352:209\$	9,70	3.162:454\$	13,03	91:585\$	0,38	5.921:914\$	24,41
2,65	1.913:898\$	8,02	1.355:172\$	5,68	2.597:131\$	10,89	87:030\$	0,37	3.554:684\$	14,90
2,40	2.414:818\$	8,22	2.169:269\$	7,37	3.478:426\$	11,81	92:323\$	0,31	4.710:798\$	16,01
2,00	3.874:631\$	9,48	3.735:986\$	9,10	5.034:474\$	12,27	126:222\$	0,30	6.241:832\$	15,21
2,22	3.942:944\$	9,30	2.987:024\$	7,05	5.085:973\$	12,00	139:360\$	0,33	7.128:259\$	16,81
2,42	1.923:805\$	10,65	868:974\$	4,80	2.105:177\$	11,66	116:422\$	0,64	3.303:182\$	18,31
2,10	3.573:831\$	9,35	3.044:180\$	7,98	4.708:675\$	12,62	175:520\$	0,45	7.665:190\$	20,05
2,02	3.901:036\$	7,23	4.233:867\$	7,84	5.186:394\$	9,61	243:342\$	0,45	21.372:269\$	39,60
2,48	4.855:105\$	8,54	3.300:208\$	5,81	5.744:041\$	10,10	246:863\$	0,44	20.309:900\$	32,73
1,70	6.412:940\$	9,33	2.581:738\$	3,75	6.624:429\$	9,63	251:804\$	0,37	27.632:402\$	40,19
1,65	4.685:262\$	8,31	1.823:059\$	3,24	4.058:341\$	7,20	241:730\$	0,43	29.732:596\$	52,77
2,37	4.269:304\$	7,92	2.400:218\$	4,45	2.641:491\$	4,90	368:370\$	0,68	26.089:050\$	48,42
2,82	4.780:733\$	10,27	1.524:322\$	3,27	3.159:137\$	6,79	431:664\$	0,93	21.327:656\$	45,81
2,72	5.964:605\$	11,97	1.995:311\$	4,00	3.471:917\$	6,97	509:133\$	1,02	21.569:607\$	43,27
1,63	7.852:647\$	8,78	2.428:825\$	2,72	4.431:651\$	4,96	1.040:934\$	1,16	53.216:092\$	59,51
2,07	9.639:579\$	12,13	2.974:526\$	3,74	5.081:501\$	6,40	1.120:115\$	1,41	36.935:303\$	46,49
2,04	2.953:997\$	3,35	4.126:404\$	4,68	1.070:292\$	1,21	51.902:821\$	58,80
1,97	4.640:139\$	5,77	4.359:375\$	5,42	1.133:918\$	1,41	43.095:788\$	53,57
2,25	16.436:074\$	18,80	3.916:755\$	4,48	1.460:290\$	1,67	38.447:397\$	43,98

(3)

(3) A partir de 1938, os dados desta coluna referem-se ao imposto sobre vendas e consignações, tendo sido suprimido o imposto de consumo, conforme a lei orçamentária para o exercício de 1938.

3 — Receita orçada e arrecadada pelo Estado, segundo as rendas

Rendas	1935			1936		
	Receita		Diferença para + ou para —	Receita		Diferença para + ou para —
	Orçada	Arrecadada		Orçada	Arrecadada	
I — Renda ordinária						
1) Renda dos impostos	41.144:441\$	49.057:472\$	+7.913:031\$	39.860:000\$	46.745:559\$	+ 6.885:559\$
2) Renda patrimonial..	840:300\$	597:334\$	— 242:966\$	701:000\$	625:703\$	— 75:297\$
3) Renda industrial ...	5.276:000\$	4.287:466\$	— 988:534\$	5.440:000\$	5.436:563\$	— 3:437\$
II — Renda extraordinária..	13.654:336\$	15.326:105\$	+1.671:769\$	18.600:000\$	24.010:824\$	+ 5.410:824\$
III — Renda c/aplic. especial	10.519:200\$	10.173:439\$	— 345:761\$	10.960:600\$	11.443:515\$	+ 482:915\$
Total	71.434:277\$	79.441:816\$	+8.007:539\$	75.561:600\$	88.262:164\$	+12.700:564\$
Rendas	1937			1938		
I — Renda ordinária						
1) Renda dos impostos	41.520:000\$	47.131:898\$	+5.611:898\$	50.495:000\$	54.828:442\$	+ 4.333:442\$
2) Renda patrimonial..	751:000\$	616:208\$	— 134:792\$	700:000\$	1.175:397\$	+ 475:397\$
3) Renda industrial ...	5.530:000\$	5.218:705\$	— 311:295\$	3.800:000\$	2.993:900\$	— 806:100\$
II — Renda extraordinária..	18.650:000\$	13.459:062\$	—5.190:938\$	10.580:000\$	6.760:365\$	— 3.819:635\$
III — Renda c/aplic. especial	13.075:384\$	14.010:646\$	+ 935:262\$	18.274:600\$	21.668:450\$	+ 3.393:850\$
Total	79.526:384\$	80.436:519\$	+ 910:135\$	83.849:600\$	87.426:554\$	+ 3.576:954\$

4 — Receita arrecadada pelo Estado, segundo as repartições

Repartições	1935		1936	
	Receita	o/o	Receita	o/o
Recebedoria.....	44.439:945\$	55,94	44.234:345\$	50,12
Coletorias	8.970:932\$	11,29	9.812:328\$	11,12
Great Western.....	818:701\$	1,03	726:070\$	0,82
Outras repartições	25.212:238\$	31,74	33.489:421\$	37,94
Total	79.441:816\$	100,00	88.262:164\$	100,00
Repartições	1937		1938	
Recebedoria	43.805:794\$	54,46	45.413:101\$	51,95
Coletorias	10.277:164\$	12,68	13.975:041\$	15,98
Great Western	1.097:126\$	1,36	567:518\$	0,65
Outras repartições	25.256:435\$	31,40	27.470:894\$	31,42
Total	80.436:519\$	100,00	87.426:554\$	100,00

5 — Renda das coletorias estaduais

Coletorias	1934	1935	1936	1937	1938
Afogados da Ingazeira....	137:664\$	92:423\$	133:210\$	133:525\$	91:146\$
Água Prêta	110:319\$	138:661\$	146:585\$	174:397\$	258:640\$
Águas Belas	51:114\$	56:597\$	51:740\$	48:852\$	55:670\$
Alagôa de Baixo.....	162:612\$	95:315\$	238:995\$	180:137\$	181:586\$
Aliança	125:580\$	151:780\$	127:446\$	137:054\$	148:898\$
Altinho	28:839\$	29:350\$	36:564\$	40:103\$	45:001\$
Amarají	78:702\$	82:556\$	108:894\$	74:969\$	204:576\$
Angelim	54:634\$	72:571\$	74:490\$	72:902\$	88:843\$
Barreiros	76:944\$	95:171\$	130:295\$	104:262\$	183:880\$
Bebedouro	26:489\$	27:857\$	29:935\$	30:744\$	37:493\$
Belém	17:050\$	15:691\$	21:844\$	23:103\$	31:649\$
Belmonte	29:968\$	27:345\$	32:563\$	34:602\$	33:944\$
Bélo Jardim	51:530\$	65:113\$	62:310\$	73:826\$	92:775\$
Bezerros	117:671\$	107:726\$	102:959\$	98:421\$	127:554\$
Bôa Vista.....	14:164\$	10:473\$	14:624\$	9:303\$	14:853\$
Bodocó (ex-Granito).....	37:974\$	43:892\$	55:172\$	74:531\$	80:059\$
Bom Conselho	95:326\$	122:266\$	149:212\$	142:366\$	159:415\$
Bom Jardim	84:713\$	90:121\$	66:982\$	96:792\$	83:824\$
Bonito... ..	117:088\$	130:565\$	116:721\$	106:011\$	145:187\$
Buique	23:246\$	28:223\$	27:237\$	26:458\$	28:068\$
Cabo	228:866\$	218:013\$	226:260\$	207:344\$	314:432\$
Cabrobó	13:807\$	14:033\$	15:302\$	13:282\$	21:433\$
Canhotinho	107:781\$	131:755\$	96:190\$	134:443\$	181:647\$
Carpina (ex-Floresta dos Leões).....	79:327\$	112:000\$	86:525\$	129:696\$	125:206\$
Caruarú	219:428\$	242:481\$	551:616\$	511:766\$	634:101\$
Catende	83:934\$	120:133\$	97:991\$	114:862\$	224:810\$
Correntes.....	112:537\$	131:896\$	128:390\$	97:902\$	110:780\$
Custódia	52:594\$	54:440\$	48:153\$	39:057\$	54:118\$
Escada	112:711\$	115:650\$	147:320\$	166:776\$	392:771\$
Exú (ex-Novo Exú).....	38:567\$	42:962\$	70:272\$	101:521\$	72:182\$
Flôres	60:827\$	71:450\$	84:399\$	80:291\$	122:680\$
Floresta	30:370\$	27:923\$	35:552\$	36:310\$	54:427\$
Gameleira	54:535\$	96:050\$	80:813\$	49:016\$	97:658\$
Garanhuns	254:996\$	346:600\$	486:389\$	541:041\$	589:976\$
Glória do Goitá.....	64:380\$	68:290\$	74:042\$	82:524\$	92:637\$
Goiana	230:050\$	294:145\$	307:142\$	341:922\$	473:371\$
Gravatá.	84:192\$	104:048\$	94:799\$	110:061\$	126:657\$
Igarassú (ex-Iguarassú) ...	173:661\$	148:227\$	133:633\$	94:442\$	178:582\$
Ipojuca	76:419\$	96:611\$	86:190\$	91:861\$	137:594\$
Itaparica (ex-Tacaratú). ..	25:084\$	34:531\$	37:294\$	44:198\$	50:272\$
Jaboatão.....	147:146\$	141:643\$	167:899\$	211:590\$	323:132\$
João Alfredo.....	39:745\$	41:304\$	56:454\$
Jurema	26:032\$	28:295\$	24:689\$	20:924\$	32:162\$
Lagôa dos Gatos (ex-Frei Caneca)	33:453\$	15:338\$	40:846\$	42:938\$	58:731\$

5 — Renda das coletorias estaduais

Coletorias	1934	1935	1936	1937	1938
Leopoldina..... (1)	7:382\$
Limoeiro.....	228:718\$	265:536\$	505:862\$	535:683\$	400:806\$
Macapá(ex-São Vicente)...	78:137\$	102:807\$	104:833\$	91:347\$	141:042\$
Madre de Deus (ex-Brejo da Madre de Deus).....	53:510\$	70:555\$	60:150\$	65:397\$	66:910\$
Maraial.....	57:435\$	71:638\$	40:231\$	66:674\$	52:369\$
Moreno (ex-Morenos)....	207:388\$	204:181\$	184:075\$	178:111\$	302:078\$
Moxotó.....	19:076\$	20:662\$	24:564\$	29:501\$	30:854\$
Nazaré.....	236:410\$	211:224\$	164:212\$	189:508\$	256:412\$
Olinda.....	425:731\$	663:597\$	261:543\$	381:128\$	1.000:372\$
Ouricuri.....	38:437\$	87:463\$	60:337\$	87:272\$	81:468\$
Palmares.....	113:853\$	139:549\$	145:914\$	164:387\$	192:014\$
Panelas.....	38:294\$	60:641\$	58:360\$	56:118\$	63:461\$
Paudalho.....	86:644\$	185:030\$	174:002\$	108:370\$	108:665\$
Paulista.....	384:314\$	415:977\$	959:454\$
Pedra.....	23:350\$	27:798\$	21:518\$	17:100\$	27:023\$
Pesqueira.....	194:810\$	210:851\$	204:897\$	200:338\$	377:308\$
Petrolina.....	118:520\$	171:561\$	188:316\$	278:756\$	263:707\$
Queimadas.....	68:227\$	84:971\$	89:316\$	75:150\$	64:321\$
Quipapá.....	98:450\$	79:745\$	77:013\$	82:948\$	81:482\$
Ribeirão.....	76:470\$	65:056\$	88:484\$	80:746\$	99:042\$
Rio Branco.....	175:047\$	205:967\$	213:266\$	180:464\$	230:951\$
Rio Formoso.....	74:688\$	78:868\$	89:594\$	100:611\$	151:968\$
Salgueiro.....	32:647\$	31:464\$	33:750\$	36:542\$	53:854\$
São Bento.....	54:901\$	81:836\$	62:991\$	61:657\$	81:921\$
São Caetano.....	35:220\$	44:633\$	60:455\$	57:354\$	71:544\$
São Gonçalo.....	38:003\$	43:763\$	69:442\$	109:966\$	108:954\$
São Joaquim.....	32:622\$	43:304\$	39:132\$	44:844\$	61:264\$
São José do Egito.....	246:189\$	237:564\$	160:785\$	146:439\$	129:093\$
São Lourenço (ex-São Lourenço da Mata).....	141:091\$	205:336\$	168:699\$	219:857\$	276:600\$
Serra Talhada (ex-Vila Bela)	65:029\$	31:290\$	40:370\$	51:774\$	87:050\$
Serrinha.....	8:774\$	23:896\$	27:303\$	40:939\$	36:147\$
Sirinhaém.....	51:519\$	56:664\$	69:314\$	66:738\$	133:256\$
Surubim.....	70:452\$	76:041\$	100:865\$	92:737\$	112:176\$
També (ex-Itambé).....	115:315\$	147:587\$	142:418\$	181:927\$	211:345\$
Taquaritinga.....	59:528\$	50:457\$	64:821\$	56:140\$	72:160\$
Timbaúba.....	176:648\$	219:460\$	254:406\$	319:739\$	378:299\$
Triunfo.....	34:170\$	33:934\$	43:845\$	47:996\$	69:383\$
Vertentes.....	51:084\$	60:795\$	80:923\$	74:395\$	83:956\$
Vicência.....	100:358\$	143:346\$	115:978\$	109:695\$	130:008\$
Vitória.....	226:237\$	291:647\$	246:871\$	185:390\$	320:242\$
Total.....	7.682:688\$	8.970:932\$	9.812:328\$	10.277:164\$	13.987:833\$

(1) Extinta desde Julho de 1934.

6 — Despesa fixada e efetuada no Estado, segundo os departamentos administrativos

Departamentos	1937			1938		
	Despesa		Diferença para + ou para —	Despesa		Diferença para + ou para —
	Fixada (Orçamento)	Efetuada		Fixada (Orçamento)	Efetuada	
Governo do Estado	614:020\$	689:754\$	+ 75:734\$	554:540\$	542:156\$	— 12:384\$
Assembléa Legislativa	674:000\$	673:584\$	— 416\$
Conselho de Legislação e Economia	183:000\$	163:462\$	— 19:538\$
Secretaria do Interior	17.900:134\$	18.093:594\$	+ 193:460\$	17.839:871\$	17.332:969\$	— 506:902\$
Secretaria da Segurança..	4.561:472\$	5.461:642\$	+ 900:170\$	5.023:213\$	4.848:241\$	— 174:972\$
Secretaria da Viação	7.719:330\$	7.654:751\$	— 64:579\$	4.224:500\$	4.184:092\$	— 40:408\$
Secretaria da Agricultura..	5.874:400\$	5.680:497\$	— 193:903\$	7.100:928\$	6.982:815\$	— 118:113\$
Secretaria da Fazenda	20.289:240\$	21.243:303\$	+ 954:063\$	21.967:739\$	20.630:769\$	—1.336:970\$
Creditos Especiais	6.019:818\$	+6.019:818\$
Brigada Militar	8.818:021\$	8.851:352\$	+ 33:331\$	8.567:522\$	8.566:819\$	— 703\$
Aplic. da Renda Especial..	13.075:385\$	13.789:431\$	+ 714:046\$	18.274:600\$	18.337:850\$	+ 63:250\$
Total	79.526:002\$	88.157:726\$	+8.631:724\$	83.735:913\$	81.589:173\$	—2.146:740\$

7 — Situação da dívida externa do Estado, até 1938

Banqueiros	Data		Importâncias					
	Do contrato	Da liquidação	Emissão		Resgate		Circulação	
			Estran- geira	Nacional (Contos de réis)	Estran- geira	Nacional (Contos de réis)	Estran- geira	Nacional (Contos de réis)
Libras								
Bemberg & Cia. e H. Legue, Paris.....	11/3/1905	1/7/1942	1.000.000	15.000	509.440	7.642	490.560	7.358
Francos								
Banque Privée Lyon et Marseille, Paris.....	7/7/1909	15/6/1946	37.500.000	22.500	11.115.000	6.689	26.385.000	15.831
Dolares								
White, Weld, & Co. New York	10/3/1927	1/3/1947	6.000.000	50.400	1.132.000	9.509	4.868.000	40.891

8 — Situação da dívida interna, fundada e flutuante

Anos	Dívida interna					
	Números absolutos			Números índices		
	Fundada	Flutuante	Total	Fundada	Flutuante	Total
1933.....	37.475:150\$	14.647:985\$	52.123:135\$	100	100	100
1934.....	35.894:262\$	11.577:660\$	47.471:922\$	96	79	91
1935.....	57.676:016\$	11.154:979\$	68.830:995\$	154	76	132
1936.....	55.251:426\$	10.181:346\$	65.432:772\$	147	70	126
1937.....	92.825:485\$	15.830:936\$	108.656:421\$	248	108	208
1938.....	93.508:760\$	23.039:936\$	116.548:696\$	250	157	224

9 — Situação da dívida interna fundada e flutuante, em apólices e bilhetes do Tesouro do Estado

Discriminação	1935			1936		
	Emissão	Resgate	Circulação	Emissão	Resgate	Circulação
1. Apólices — emissões antigas	60.209:100\$	30.135:350\$	30.081:750\$	61.108:100\$	30.184:250\$	30.923:850\$
2. Apólices do emp. de 60.000 contos
3. Bilhetes do Tesouro...	6.399:300\$	6.151:700\$	247:600\$	6.399:300\$	6.236:300\$	163:000\$
4. Bilhetes do Tesouro em libras	4.280:846\$	969:370\$	3.311:476\$	4.280:846\$	1.031:270\$	3.249:576\$
Total	70.889:246\$	37.256:420\$	33.640:826\$	71.788:246\$	37.451:820\$	34.336:426\$
Discriminação	1937			1938		
1. Apólices — emissões antigas.....	61.108:100\$	29.924:250\$	31.183:850\$	61.108:100\$	29.970:250\$	31.137:850\$
2. Apólices do emp. de 60.000 contos	60.000:000\$	27.787:400\$	32.212:600\$	60.000:000\$	23.956:800\$	36.043:200\$
3. Bilhetes do Tesouro...	6.399:300\$	6.320:500\$	78:800\$	6.399:300\$	6.331:200\$	68:100\$
4. Bilhetes do Tesouro em libras.....	4.280:846\$	1.138:694\$	3.142:152\$	4.280:846\$	1.138:694\$	3.142:152\$
Total	131.788:246\$	65:170:844\$	66.617:402\$	131.788:246\$	61.396:944\$	70.391:302\$

III — Finanças municipais

1 — Receita e despesa do município do Recife, em contos de réis

Anos	Orça- mento	Receita arrecada- da	Despesa efetuada	Diferença		Saldo + Deficit —	Números índices		
				Receita para + para —	Despesa para + para —		Orça- mento	Receita arrecada- da	Despesa efetu- ada
1925.....	7.200:	5.997:	6.097:	— 1.203:	— 1.103:	— 100:	100	100	100
1926.....	6.800:	5.574:	5.424:	— 1.226:	— 1.376:	+ 150:	94,4	92,9	88,9
1927.....	5.673:	6.997:	6.837:	+ 1.324:	+ 1.164:	+ 160:	78,7	116,6	112,1
1928.....	6.200:	7.042:	6.297:	+ 842:	+ 97:	+ 745:	86,1	117,4	103,2
1929.....	7.000:	8.656:	8.197:	+ 1.656:	+ 1.197:	+ 459:	97,2	144,3	134,4
1930.....	7.500:	8.312:	8.585:	+ 812:	+ 1.085:	— 273:	104,1	138,6	140,8
1931.....	7.500:	7.099:	5.782:	— 401:	— 1.718:	+ 1.317:	104,1	118,3	94,8
1932.....	8.650:	7.484:	7.013:	— 1.166:	— 1.637:	+ 471:	120,1	124,7	115,0
1933.....	8.638:	7.373:	7.097:	— 765:	— 1.541:	+ 776:	120,1	131,2	116,4
1934.....	7.861:	7.853:	7.647:	— 8:	— 214:	+ 206:	109,2	130,9	125,4
1935.....	8.408:	9.190:	10.975:	+ 783:	+ 2.568:	— 1.785:	116,7	153,2	180,0
1936.....	13.800:	14.436:	15.747:	+ 636:	+ 1.947:	— 1.311:	191,6	240,7	258,2
1937.....	14.800:	14.960:	14.692:	+ 160:	— 108:	+ 268:	205,6	249,4	240,9
1938.....	15.250:	19.839:	18.588:	+ 4.589:	+ 3.338:	+ 1.251:	211,8	330,8	304,8

2 — Receita arrecadada e despesa efetuada pelos municípios, segundo as zonas

Anos	Litoral e mata	o/o das zonas s/o total	Agreste e caatinga	o/o das zonas s/o total	Sertão	o/o das zonas s/o total	Total
Receita							
1927.....	10.345:432\$	82,37	1.475:776\$	11,75	738:152\$	5,88	12.559:360\$
1928.....	10.659:495\$	83,21	1.583:641\$	12,36	567:754\$	4,43	12.810:890\$
1929.....	12.866:451\$	80,38	2.441:887\$	15,25	699:052\$	4,37	16.007:390\$
1930.....	12.375:785\$	80,22	2.323:908\$	15,06	727:574\$	4,72	15.427:267\$
1931.....	10.912:449\$	76,09	2.601:431\$	18,14	826:850\$	5,77	14.340:730\$
1932.....	11.964:823\$	76,47	2.841:229\$	18,15	842:159\$	5,38	15.648:211\$
1933.....	12.517:097\$	76,16	3.027:761\$	18,42	891:888\$	5,42	16.436:846\$
1934.....	12.777:306\$	74,13	3.324:381\$	19,30	1.131:553\$	6,57	17.234:240\$
1935.....	15.243:342\$	75,51	3.690:158\$	18,28	1.254:978\$	6,21	20.188:478\$
1936.....	19.503:744\$	78,59	3.943:087\$	15,89	1.368:992\$	5,52	24.815:823\$
1937.....	20.013:271\$	79,29	3.644:847\$	14,44	1.581:901\$	6,27	25.240:119\$
1938.....	26.691:336\$	79,97	4.834:527\$	14,48	1.852:593\$	5,55	33.378:456\$
Despesa							
1927.....	10.033:587\$	81,91	1.689:902\$	13,80	526:229\$	4,29	12.249:718\$
1928.....	9.964:807\$	81,68	1.675:392\$	13,73	559:681\$	4,59	12.199:890\$
1929.....	12.250:522\$	79,96	2.371:581\$	15,48	698:125\$	4,56	15.320:228\$
1930.....	12.732:089\$	80,80	2.295:084\$	14,57	729:230\$	4,63	15.756:403\$
1931.....	9.509:958\$	74,06	2.534:562\$	19,74	796:472\$	6,20	12.840:992\$
1932.....	11.571:857\$	75,18	2.944:381\$	19,13	875:913\$	5,69	15.392:151\$
1933.....	11.830:916\$	75,04	3.045:706\$	19,32	889:369\$	5,64	15.765:991\$
1934.....	12.496:207\$	73,68	3.346:253\$	19,73	1.117:573\$	6,59	16.960:038\$
1935.....	17.159:325\$	77,51	3.727:059\$	16,84	1.250:868\$	5,65	22.137:252\$
1936.....	20.699:739\$	80,21	3.777:448\$	14,64	1.329:330\$	5,15	25.806:517\$
1937.....	19.670:129\$	79,28	3.532:181\$	14,24	1.606:965\$	6,48	24.809:275\$
1938.....	24.969:913\$	79,09	4.751:636\$	15,05	1.851:766\$	5,86	31.573:315\$

3 — Receita arrecadada pelos municípios, segundo

Municípios	Receita total	Imposto predial	o/o sobre o total	Imp. de ind. comercio, profissões e licenças diversas	o/o sobre o total	Imposto de indústria agrícola	o/o sobre o total	Imp. de produção agrícola, pastoril e extrativa	o/o sobre o total
Água Preta	67:238\$	2:037\$	3,03	22:513\$	33,48	400\$	0,59	12:019\$	17,88
Aliança	89:560\$	8:072\$	9,01	21:520\$	24,03	5:529\$	6,17
Amaraji	93:420\$	9:115\$	9,76	15:192\$	16,26	6:696\$	7,17
Angelim	92:481\$	7:177\$	7,76	19:035\$	20,58	856\$	0,93	7:968\$	8,62
Barreiros	123:864\$	12:170\$	9,82	25:294\$	20,42	3:196\$	2,58
Bom Jardim	85:898\$	7:933\$	9,24	15:855\$	18,46	866\$	1,01	4:990\$	5,81
Bonito	90:945\$	8:585\$	9,44	15:635\$	17,19	1:289\$	1,42	5:752\$	6,32
Cabo	128:195\$	15:318\$	11,95	22:255\$	17,36	14:967\$	11,68
Canhotinho	238:782\$	7:326\$	3,07	28:445\$	11,91	659\$	0,28	25:081\$	10,50
Carpina (ex-Floresta dos Leões)	181:228\$	21:580\$	11,91	18:211\$	10,05	800\$	0,44	10:149\$	5,60
Catende	120:382\$	15:934\$	13,24	27:005\$	22,43	4:466\$	3,71
Correntes	140:810\$	11:558\$	8,21	26:278\$	18,66	1:837\$	1,30	19:621\$	13,94
Escada	107:931\$	7:272\$	6,74	30:585\$	28,34	10:755\$	9,96
Gameleira	48:145\$	6:340\$	13,17	9:940\$	20,65	310\$	0,64	5:741\$	11,92
Goiana	218:926\$	28:435\$	12,99	45:263\$	20,68	600\$	0,27	12:901\$	5,89
Igarassú (ex-Iguarassú)	74:521\$	4:505\$	6,05	15:948\$	21,40	22:567\$	30,28
Ipojuca	62:142\$	4:716\$	7,59	21:252\$	34,20	404\$	0,65	4:907\$	7,90
Jaboatão	268:716\$	29:644\$	11,03	19:748\$	7,35	1:550\$	0,58
João Alfredo	62:331\$	4:573\$	7,34	12:419\$	19,92	581\$	0,93	5:701\$	9,15
Macapá (ex-São Vicente)	65:253\$	4:310\$	6,61	18:850\$	28,89	6:954\$	10,66
Maraial	35:958\$	1:871\$	5,20	6:161\$	17,13	170\$	0,47	3:385\$	9,41
Moreno (ex-Morenos) ..	174:508\$	42:102\$	24,13	48:992\$	28,07	14:849\$	8,51
Nazaré	179:078\$	14:821\$	8,28	40:694\$	22,72	7:667\$	4,28
Olinda	671:421\$	134:911\$	20,09	61:356\$	9,14
Palmares	179:170\$	15:998\$	8,93	26:953\$	15,04	195\$	0,11	5:000\$	2,79
Paudalho	154:643\$	8:563\$	5,54	18:146\$	11,73	23:254\$	15,04
Paulista	212:812\$	39:839\$	18,72	81:818\$	38,45	6:807\$	3,20
Queimadas	50:687\$	3:587\$	7,08	11:868\$	23,41	128\$	0,25	5:599\$	11,05
Quipapá	75:456\$	4:404\$	5,84	13:290\$	17,61	140\$	0,19	6:720\$	8,91
Recife	14.964:205\$	3.083:841\$	20,61	2.934:005\$	19,61
Ribeirão	54:694\$	9:738\$	17,81	14:117\$	25,81	2:912\$	5,32
Rio Formoso	46:511\$	1:738\$	3,74	16:214\$	34,86	3:938\$	8,47
São Lourenço (ex-São Lourenço da Mata) ..	104:763\$	7:059\$	6,74	19:566\$	18,68	5:863\$	5,60
Sirinhaém	49:606\$	4:859\$	9,79	12:218\$	24,63	5:900\$	11,89
També (ex-Itambé)	110:385\$	6:705\$	6,07	27:795\$	25,18	1:220\$	1,11	1:485\$	1,35
Timbaúba	190:080\$	13:650\$	7,18	47:717\$	25,11	340\$	0,18	17:278\$	9,09
Vicência	71:002\$	8:174\$	11,51	22:014\$	31,01	2:413\$	3,40
Vitória	327:634\$	31:426\$	9,59	43:966\$	13,42	18:752\$	5,72
Total da zona	20.013:371\$	3.649:886\$	18,24	3.878:133\$	19,38	10:795\$	0,05	323:332\$	1,61

Litoral e

Agreste e

Altinho	52:144\$	2:570\$	4,93	7:423\$	14,24	5:313\$	10,19	5:362\$	10,28
Bebedouro	61:790\$	2:791\$	4,52	14:094\$	22,81	996\$	1,61	1:907\$	3,09
Bélo Jardim	127:103\$	9:114\$	7,17	24:125\$	18,98	1:054\$	0,83	30:156\$	23,72
Bezerras	146:538\$	18:982\$	12,95	28:781\$	19,64	923\$	0,63	16:078\$	10,97
Bom Consélio	173:361\$	11:246\$	6,49	36:246\$	20,91	3:691\$	2,13	17:360\$	10,01
Caruarú	607:378\$	85:861\$	14,14	69:598\$	11,46	2:361\$	0,39	56:488\$	9,30

os principais títulos orçamentários, em 1937

Renda de feiras e mercados	o/o sobre o total	Renda de matadouro e gado abatido	o/o sobre o total	Renda dos serviços e próprios municipais	o/o sobre o total	Aferição de pesos e medidas	o/o sobre o total	Outros impostos e rendas	o/o sobre o total	Receita extra-orçamentária	o/o sobre o total
8:360\$	12,43	7:151\$	10,64	3:662\$	5,45	245\$	0,36	10:555\$	15,70	296\$	0,44
5:141\$	5,74	9:126\$	10,19	27:460\$	30,66	2:397\$	2,68	10:315\$	11,52
15:183\$	16,25	12:399\$	13,27	12:972\$	13,89	2:064\$	2,21	18:846\$	20,17	953\$	1,02
17:084\$	18,47	15:480\$	16,74	3:134\$	3,39	7:862\$	8,50	13:651\$	14,76	234\$	0,25
14:167\$	11,44	12:512\$	10,10	14:949\$	12,07	1:632\$	1,32	39:944\$	32,25
8:910\$	10,37	11:291\$	13,14	16:473\$	19,18	1:287\$	1,50	15:558\$	18,11	2:735\$	3,18
12:440\$	13,68	15:028\$	16,52	6:644\$	7,31	525\$	0,58	25:047\$	27,54
18:429\$	14,38	12:234\$	9,54	16:421\$	12,11	4:250\$	3,31	24:321\$	18,97
35:881\$	15,03	24:896\$	10,43	10:373\$	4,34	1:802\$	0,75	21:136\$	8,85	83:183\$	34,84
23:968\$	13,23	27:733\$	15,30	41:846\$	23,09	3:487\$	1,92	32:127\$	17,73	1:327\$	0,73
26:104\$	21,68	13:657\$	11,35	9:813\$	8,15	1:227\$	1,02	22:177\$	18,42
23:107\$	19,96	25:690\$	18,25	6:457\$	4,59	2:105\$	1,49	19:147\$	13,60
11:722\$	10,86	12:870\$	11,92	5:807\$	5,38	1:978\$	1,33	26:632\$	24,68	310\$	0,29
5:088\$	10,57	4:758\$	9,88	5:696\$	11,83	1:233\$	2,56	9:039\$	18,78
36:843\$	16,83	19:389\$	8,86	26:646\$	12,17	5:059\$	2,31	43:790\$	20,00
5:559\$	7,46	5:022\$	6,74	3:321\$	4,46	1:717\$	2,30	13:967\$	18,74	1:915\$	2,57
7:711\$	12,44	7:356\$	11,84	1:272\$	2,04	1:295\$	2,08	13:209\$	21,26
60:820\$	22,63	33:660\$	12,53	66:741\$	24,84	3:044\$	1,13	47:506\$	17,68	6:003\$	2,23
23:629\$	37,91	7:691\$	12,34	1:381\$	2,22	557\$	0,89	5:799\$	9,30
7:951\$	12,18	9:810\$	15,03	2:375\$	3,64	511\$	0,78	14:493\$	22,21
4:399\$	12,23	4:094\$	11,39	7:646\$	21,27	431\$	1,20	7:490\$	20,83	3 18	0,87
21:799\$	12,49	8:942\$	5,12	12:277\$	7,04	1:163\$	0,67	24:384\$	13,97
9:817\$	5,48	18:426\$	10,29	55:661\$	31,08	2:556\$	1,43	20:034\$	11,19	9:402\$	5,25
15:569\$	2,32	81:949\$	12,21	169:862\$	25,30	5:926\$	0,88	201:848\$	30,06
38:672\$	21,58	19:487\$	10,88	7:283\$	4,06	3:970\$	2,22	54:148\$	30,20	7:498\$	4,19
14:172\$	9,16	18:856\$	12,19	46:588\$	30,12	2:219\$	1,44	16:791\$	10,86	6:059\$	3,92
36:737\$	17,26	16:951\$	7,97	20:343\$	9,56	2:139\$	1,00	8:178\$	3,84
13:250\$	26,14	7:957\$	15,70	1:733\$	3,42	655\$	1,29	5:910\$	11,66
15:711\$	20,82	12:170\$	16,13	9:594\$	12,71	558\$	0,74	12:869\$	17,05
959:072\$	6,41	347:957\$	2,32	3.164:153\$	21,14	162:922\$	1,09	4.312:215\$	28,82
6:746\$	12,33	6:191\$	11,32	3:126\$	5,72	837\$	1,53	11:027\$	20,16
3:736\$	8,03	4:596\$	9,88	1:329\$	2,86	1:013\$	2,18	13:947\$	29,98
10:466\$	9,99	15:238\$	14,54	5:251\$	5,01	3:343\$	3,19	37:977\$	36,25
5:798\$	11,69	5:202\$	10,49	6:987\$	14,09	1:161\$	2,34	6:951\$	14,01	530\$	1,07
12:541\$	13,36	14:105\$	12,78	6:964\$	6,31	1:395\$	1,26	20:775\$	18,82	17:400\$	15,76
19:483\$	10,25	20:773\$	10,93	20:554\$	10,81	2:152\$	1,13	48:133\$	25,32
6:606\$	9,30	8:839\$	12,45	4:983\$	7,02	1:218\$	1,71	9:149\$	12,89	7:606\$	10,71
118:160\$	36,07	45:709\$	13,95	20:878\$	6,37	3:043\$	0,93	39:647\$	12,10	6:053\$	1,85
1.685:850\$	8,42	945:234\$	4,72	3.848:650\$	19,23	240:978\$	1,21	5.278:698\$	26,33	151:815\$	0,76

Caatinga

11:488\$	22,03	5:990\$	11,49	4:267\$	8,18	1:257\$	2,41	8:474\$	16,25
10:921\$	17,67	10:510\$	17,01	11:005\$	17,81	508\$	0,82	8:692\$	14,07	366\$	0,59
21:438\$	16,87	20:570\$	16,18	5:095\$	4,01	1:103\$	0,87	14:448\$	11,37
21:399\$	14,60	20:675\$	14,11	15:243\$	10,40	2:385\$	1,63	21:417\$	14,62	655\$	0,45
27:905\$	16,10	36:793\$	21,22	22:635\$	13,06	2:330\$	1,34	14:165\$	8,17	990\$	0,57
93:604\$	15,41	76:108\$	12,53	160:418\$	26,41	4:453\$	0,73	45:889\$	7,56	12:598\$	2,07

3 — Receita arrecadada, pelos municípios, segundo

Municípios	Receita total	Imposto predial	o/o sobre o total	Imp. de ind. comercio, profissão e licenças diversas	o/o sobre o total	Imposto de indústria agrícola	o/o sobre o total	Imp. de produção agrícola, pastoril e extrativa	o/o sobre o total
(Continuação) — Agreste e									
Garanhuns	566:450\$	92:364\$	16,31	97:151\$	17,15	954\$	0,17	73:441\$	12,96
Glória do Goitá.....	102:556\$	6:671\$	6,50	22:474\$	21,91	88\$	0,09	5:113\$	4,99
Gravatá.....	168:442\$	8:464\$	5,03	21:914\$	13,01	1:642\$	0,97	18:804\$	11,16
Jurema	68:881\$	4:462\$	6,53	9:998\$	14,62	167\$	0,24	4:270\$	6,24
Lagôa dos Gatos(ex-Frei Caneca).....	63:002\$	3:319\$	5,27	10:633\$	16,88	191\$	0,30	2:268\$	3,60
Limoeiro	401:250\$	55:787\$	13,90	76:958\$	19,18	4:307\$	1,07	80:136\$	19,97
Madre de Deus(ex-Brejo da Madre de Deus)..	74:657\$	3:530\$	4,73	17:442\$	23,86	3:141\$	4,21	9:489\$	12,71
Panelas	109:919\$	6:847\$	6,23	18:541\$	16,87	42\$	0,39	10:809\$	9,83
Pesqueira	298:008\$	29:149\$	9,78	50:135\$	16,82	7:987\$	2,68	37:930\$	12,73
Rio Branco	101:896\$	16:486\$	16,18	28:251\$	27,73	2:148\$	2,11	9:571\$	9,39
São Bento	114:179\$	7:343\$	6,43	19:779\$	17,32	11:848\$	10,38	8:772\$	7,68
São Caetano.....	91:796\$	6:055\$	6,60	18:106\$	19,72	2:903\$	3,16	24:548\$	26,84
São Joaquim.....	47:339\$	5:304\$	11,21	8:182\$	17,28	1:066\$	2,29	2:694\$	5,69
Sarubim	115:995\$	8:586\$	7,40	23:360\$	20,14	1:709\$	1,47	18:938\$	16,33
Taquaritinga	75:028\$	7:294\$	9,72	17:376\$	23,16	1:987\$	2,65	7:007\$	9,34
Vertentes	77:635\$	5:080\$	6,54	17:713\$	22,82	1:896\$	2,44	5:354\$	6,90
Total da zona	3.644:847\$	397:305\$	10,90	638:286\$	17,51	56:820\$	1,56	446:494\$	12,25
Ser									
Afogados da Ingazeira.	85:946\$	8:801\$	10,24	29:205\$	33,98	7:006\$	8,15	3:660\$	4,26
Águas Belas.....	88:791\$	3:964\$	4,46	14:965\$	16,85	6:921\$	7,79	11:701\$	13,18
Alagô de Baixo	152:058\$	18:931\$	12,45	25:838\$	17,03	6:814\$	4,48	44:226\$	29,08
Belém	32:527\$	2:755\$	8,47	6:266\$	19,26	4:698\$	14,44	1:268\$	3,90
Belmonte	51:522\$	2:722\$	5,28	14:030\$	27,23	2:384\$	4,63	8:226\$	15,97
Bôa Vista	19:885\$	1:040\$	5,23	2:505\$	12,60	1:692\$	8,51	3:719\$	18,70
Bodocó (ex-Granito)...	44:323\$	1:185\$	2,67	8:616\$	19,44	3:524\$	7,95	1:746\$	3,94
Buíque	52:907\$	2:073\$	3,92	8:462\$	15,99	4:965\$	9,38	7:810\$	14,76
Cabrobó	17:963\$	1:157\$	6,44	4:091\$	22,77	1:844\$	10,27	1:194\$	6,15
Custódia	47:842\$	5:181\$	10,83	13:315\$	27,83	3:122\$	6,53	4:680\$	9,78
Exú ex-Novo Exú)...	44:699\$	2:346\$	5,25	9:014\$	20,17	2:610\$	5,84	3:365\$	7,53
Flores	126:983\$	8:230\$	6,48	32:497\$	25,59	1:942\$	1,53	16:879\$	13,29
Floresta	49:753\$	4:648\$	9,34	10:545\$	21,19	7:690\$	15,46	3:051\$	6,13
Itaparica (ex-Tacarátú).	38:726\$	2:356\$	6,08	12:729\$	32,87	2:710\$	7,00	546\$	1,41
Moxotó	32:723\$	972\$	2,97	8:099\$	24,57	5:177\$	15,82	3:790\$	11,58
Ouricuri	109:230\$	1:106\$	1,01	19:202\$	17,58	3:967\$	3,63	3:925\$	3,59
Pedra	27:247\$	1:724\$	6,33	4:214\$	15,47	6:661\$	24,45	2:432\$	8,93
Petrolina.....	102:428\$	10:897\$	10,64	26:794\$	26,16	3:241\$	3,16	25:331\$	24,73
Salgueiro	61:157\$	5:443\$	8,90	14:031\$	23,02	5:663\$	9,27	5:127\$	8,38
São Gonçalo	33:651\$	2:861\$	8,50	6:913\$	20,54	1:280\$	3,80	6:233\$	18,52
São José do Egito....	88:461\$	4:512\$	5,10	23:603\$	26,68	19:896\$	22,49
Serra Talhada (ex-Vila Béla).....	91:007\$	7:996\$	8,78	20:866\$	22,93	6:039\$	6,63	16:623\$	18,27
Serrinha	49:956\$	1:916\$	3,84	11:582\$	23,19	11:003\$	22,02	6:293\$	12,60
Triunfo	132:116\$	8:934\$	6,76	15:705\$	11,89	41\$	0,03	19:749\$	14,95
Total da zona	1.531:901\$	111:750\$	7,06	343:187\$	21,69	101:000\$	6,38	221:470\$	14,00

os principais títulos, orçamentários, em 1937

Renda de feiras e mercados	o/o sobre o total	Renda de matadouro e gado abatido	o/o sobre o total	Renda dos serviços e próprios municipais	o/o sobre o total	Aferição de pesos e medidas	o/o sobre o total	Outros impostos e rendas	o/o sobre o total	Receita extra-orçamentária	o/o sobre o total
Caatinga											
68:105\$	12,02	69:770\$	12,32	63:202\$	11,16	3:685\$	0,65	69:557\$	12,28	28:221\$	4,98
9:166\$	8,94	16:250\$	15,85	11:820\$	11,52	1:968\$	1,92	27:592\$	26,90	1:414\$	1,38
25:021\$	14,85	22:030\$	13,08	39:469\$	23,43	3:178\$	1,89	18:001\$	10,69	9:919\$	5,89
22:619\$	33,08	9:721\$	14,22	5:527\$	8,08	627\$	0,92	9:990\$	14,61	1:000\$	1,46
9:318\$	14,79	7:658\$	12,15	13:023\$	20,67	441\$	0,70	16:151\$	25,64
42:895\$	10,69	34:723\$	8,65	31:528\$	7,86	3:516\$	0,88	71:400\$	17,80
15:266\$	20,45	12:422\$	16,64	2:328\$	3,12	1:155\$	1,54	7:859\$	10,53	2:025\$	2,71
32:618\$	29,68	13:907\$	12,65	3:173\$	2,89	957\$	0,87	21:880\$	19,90	759\$	0,69
26:964\$	9,05	37:296\$	12,51	85:883\$	28,82	1:543\$	0,52	21:121\$	7,09
14:613\$	14,34	12:497\$	12,26	5:765\$	5,66	744\$	0,73	9:678\$	9,50	2:143\$	2,10
27:306\$	23,92	15:361\$	13,45	3:231\$	2,83	1:410\$	1,23	11:825\$	10,36	7:304\$	6,40
11:023\$	12,01	11:272\$	11,28	4:702\$	5,12	599\$	0,65	9:031\$	9,84	3:557\$	3,88
8:009\$	16,92	7:300\$	15,42	2:253\$	4,76	985\$	2,08	11:263\$	23,72	263\$	0,56
18:936\$	16,32	21:302\$	18,37	3:133\$	2,70	1:970\$	1,70	17:090\$	14,73	971\$	0,84
20:365\$	27,14	5:940\$	7,92	4:963\$	6,61	645\$	0,86	9:451\$	12,60
18:033\$	23,23	14:833\$	19,11	2:465\$	3,17	1:039\$	1,34	11:217\$	14,45
557:012\$	15,28	482:933\$	13,25	501:129\$	13,75	36:498\$	1,00	456:191\$	12,52	72:185\$	1,98
tão											
11:623\$	13,53	16:425\$	19,11	3:156\$	3,67	989\$	1,15	5:081\$	5,91
13:777\$	15,52	24:055\$	27,09	3:443\$	3,88	1:416\$	1,60	8:549\$	9,63
11:410\$	7,50	20:355\$	13,39	8:074\$	5,31	1:213\$	0,80	13:472\$	8,86	1:675\$	1,10
1:701\$	5,23	5:053\$	15,54	8:214\$	25,25	292\$	0,90	2:280\$	7,01
7:212\$	14,00	13:531\$	26,26	999\$	1,94	674\$	1,31	1:744\$	3,38
1:860\$	9,35	2:777\$	13,96	4:181\$	21,03	230\$	1,16	1:881\$	9,46
10:293\$	23,22	11:363\$	25,64	3:965\$	8,95	310\$	0,70	3:121\$	7,04	200\$	0,45
10:024\$	18,95	10:976\$	20,75	1:096\$	2,07	1:131\$	2,14	6:370\$	12,04
1:691\$	9,41	3:685\$	20,52	2:504\$	13,94	310\$	1,73	1:077\$	5,99	411\$	2,28
2:991\$	6,25	7:054\$	14,74	1:926\$	4,03	411\$	0,86	9:162\$	19,15
5:252\$	11,75	8:940\$	20,00	9:244\$	20,68	221\$	0,49	3:707\$	8,29
10:598\$	8,35	23:605\$	18,59	8:624\$	6,79	539\$	0,43	22:769\$	17,93	1:300\$	1,02
6:597\$	13,26	10:334\$	20,77	2:522\$	5,07	551\$	1,11	3:815\$	7,67
5:899\$	15,23	11:798\$	30,46	1:286\$	3,32	327\$	0,85	1:075\$	2,78
3:611\$	11,04	7:602\$	23,23	502\$	1,53	971\$	2,97	1:999\$	6,11
6:611\$	6,05	13:148\$	12,04	4:012\$	3,67	497\$	0,46	15:506\$	14,20	41:256\$	37,77
3:949\$	14,49	4:192\$	15,38	1:537\$	5,64	272\$	1,00	1:159\$	4,25	1:107\$	4,06
1:419\$	1,39	14:267\$	13,93	6:200\$	6,05	959\$	0,49	11:082\$	10,82	2:238\$	2,18
6:404\$	10,47	12:021\$	19,66	7:817\$	12,78	477\$	0,78	3:687\$	6,03	434\$	0,71
3:064\$	9,10	9:862\$	29,31	2:498\$	7,43	225\$	0,67	715\$	2,13
14:038\$	15,87	16:029\$	18,12	3:556\$	4,02	1:131\$	1,28	5:696\$	6,44
9:642\$	10,60	14:161\$	15,56	3:074\$	3,38	1:063\$	1,17	9:268\$	10,18	2:275\$	2,50
4:379\$	8,76	7:050\$	14,11	2:891\$	5,79	571\$	1,14	4:271\$	8,55
12:439\$	9,41	33:029\$	25,00	18:824\$	14,25	731\$	0,55	18:935\$	14,33	3:726\$	2,82
166:484\$	10,52	301:312\$	19,06	110:144\$	6,96	15:511\$	0,98	156:421\$	9,89	54:622\$	3,46

4 — Despesa efetuada pelos municípios, segundo

Municípios	Despesa total	Administração municipal, patrimonial, pessoal e material	o/o sobre o total	Instrução pública	o/o sobre o total	Higiene, assistência e socorro público	o/o sobre o total	Polícia e fôro	o/o sobre o total
Litoral e									
Água Preta	68:791\$	25:983\$	37,77	9:771\$	14,20	1:106\$	1,61	4:992\$	7,26
Aliança	109:400\$	23:624\$	21,59	18:530\$	16,94	1:181\$	1,08	3:327\$	3,04
Amaraji	94:130\$	38:360\$	40,75	14:981\$	15,91	496\$	0,53	3:109\$	3,30
Angelim	97:426\$	20:395\$	20,84	8:470\$	8,70	441\$	0,45	1:640\$	1,68
Barreiros	112:721\$	39:880\$	35,38	15:401\$	13,66	808\$	0,72	4:069\$	3,61
Bom Jardim	83:772\$	23:509\$	28,06	10:518\$	12,56	5:688\$	6,79	2:991\$	3,57
Bonito	98:181\$	26:261\$	26,75	12:171\$	12,40	106\$	0,11	2:783\$	2,83
Cabo	115:450\$	39:454\$	34,18	27:170\$	23,54	2:681\$	2,32	7:139\$	6,18
Canhotinho	185:618\$	52:376\$	28,22	18:252\$	9,83	8:379\$	4,51	6:468\$	3,48
Carpina (ex-Floresta dos Leões)	180:437\$	52:553\$	29,13	30:866\$	17,11	2:146\$	1,19	5:341\$	2,96
Catende	129:292\$	26:323\$	20,36	17:235\$	13,33	2:229\$	1,72	2:299\$	1,78
Correntes	134:468\$	46:916\$	34,89	14:449\$	10,74	3:081\$	2,29	4:017\$	2,99
Escada	107:199\$	35:380\$	33,01	15:031\$	14,02	3:614\$	3,37	3:180\$	2,97
Gameleira	48:292\$	13:652\$	28,27	9:301\$	19,26	301\$	0,62	2:864\$	5,93
Goiana	213:034\$	64:938\$	30,48	35:047\$	16,45	4:542\$	2,13	5:842\$	2,74
Igarassú (ex-Iguarassú)	72:745\$	24:653\$	33,89	13:437\$	18,47	3:116\$	4,28	4:006\$	5,51
Ipojuca	62:148\$	20:936\$	33,69	11:369\$	18,29	291\$	0,47	3:021\$	4,86
Jaboatão	254:841\$	76:946\$	30,19	38:614\$	15,15	2:310\$	0,91	3:915\$	1,54
João Alfredo	50:625\$	22:310\$	44,07	8:625\$	17,04	89\$	0,18	4:527\$	8,94
Macapá (ex-São Vicente)	67:156\$	19:234\$	28,64	12:075\$	17,98	662\$	0,99	3:052\$	4,54
Maraial	35:970\$	12:258\$	34,08	6:832\$	18,99	323\$	0,90	1:663\$	4,62
Moreno (ex-Morenos)	155:841\$	44:445\$	28,52	30:775\$	19,75	4:182\$	2,68	3:950\$	2,53
Nazaré	179:078\$	47:545\$	26,55	21:303\$	11,90	701\$	0,39	3:380\$	1,89
Olinda	690:626\$	144:397\$	20,91	69:107\$	10,01	45:254\$	6,55	10:482\$	1,52
Palmares	185:098\$	53:251\$	28,77	21:058\$	11,38	8:024\$	4,33	4:923\$	2,66
Paudalho	155:885\$	45:956\$	29,48	22:999\$	14,75	1:357\$	0,87	4:331\$	2,78
Paulista	214:629\$	43:859\$	20,43	24:566\$	11,45	5:685\$	2,65	3:269\$	1,52
Queimadas	50:102\$	19:998\$	39,92	8:360\$	16,69	225\$	0,45	4:418\$	8,82
Quipapá	79:895\$	25:194\$	31,54	12:170\$	15,23	690\$	0,87	3:401\$	4,26
Recife	14.692:220\$	2.725:322\$	18,55	976:067\$	6,64	811:853\$	5,53
Ribeirão	55:025\$	18:379\$	33,40	10:397\$	18,90	3:162\$	5,74	3:262\$	5,93
Rio Formoso	46:404\$	20:262\$	43,67	8:909\$	19,20	106\$	0,23	2:485\$	5,35
São Lourenço (ex-São Lourenço da Mata)	98:412\$	39:549\$	40,19	12:953\$	13,13	1:540\$	1,56	2:160\$	2,20
Sirinhaém	47:552\$	17:958\$	37,77	7:035\$	14,79	800\$	1,68	2:633\$	5,54
També (ex-Itambé)	107:936\$	31:735\$	29,40	14:871\$	13,78	431\$	0,40	4:913\$	4,55
Timbaúba	187:795\$	46:888\$	24,97	30:589\$	16,29	2:168\$	1,15	4:890\$	2,60
Vicência	74:964\$	22:501\$	30,02	7:791\$	10,39	2:169\$	2,89	3:572\$	4,76
Vitória	326:972\$	73:000\$	22,33	50:775\$	15,53	4:489\$	1,37	8:843\$	2,70
Total da zona	19.670:129\$	4.126:180\$	20,97	1.677:870\$	8,54	936:428\$	4,76	151:157\$	0,77

Agreste e

Altinho	52:339\$	21:501\$	41,08	9:382\$	17,92	1:572\$	3,00	2:385\$	4,56
Bebedouro	62:984\$	19:950\$	31,68	12:225\$	19,41	642\$	1,02	2:485\$	3,94
Bélo Jardim	119:488\$	38:175\$	31,95	16:592\$	13,89	7:760\$	6,49	4:635\$	3,88
Bezerras	152:524\$	55:751\$	36,55	34:517\$	22,63	2:401\$	1,58	6:778\$	4,44
Bom Conselheiro	169:138\$	45:158\$	26,70	26:462\$	15,65	2:706\$	1,60	3:583\$	2,12
Caruarú	590:034\$	111:904\$	18,97	81:370\$	13,79	18:141\$	3,07	10:426\$	1,77

os principais títulos orçamentários, em 1937

Obras públicas e melhoramentos	o/o sobre o total	Estradas de rodagem	o/o sobre o total	Iluminação	o/o sobre o total	Limpesa pública	o/o sobre o total	Outras despesas	o/o sobre o total	Despesa extra-orçamentária	o/o sobre o total
Mata											
1:334\$	1,94	7:799\$	11,34	9:011\$	13,10	3:902\$	5,67	4:893\$	7,11
4:520\$	4,13	5:754\$	5,26	16:113\$	14,73	2:162\$	1,98	9:231\$	8,44	24:958\$	22,81
2:838\$	3,02	4:552\$	4,84	12:100\$	12,85	7:637\$	8,11	8:799\$	9,35	1:258\$	1,34
1:170\$	1,20	16:365\$	16,80	11:578\$	11,88	3:576\$	3,67	23:394\$	24,01	10:397\$	10,67
490\$	0,44	4:296\$	3,81	17:937\$	15,91	6:753\$	5,99	18:596\$	16,50	4:491\$	3,98
2:617\$	3,12	2:548\$	3,04	12:324\$	15,31	3:026\$	3,61	17:782\$	21,23	2:269\$	2,71
18:436\$	18,78	8:312\$	8,46	4:900\$	4,99	12:456\$	12,69	12:756\$	12,99
3:431\$	2,97	2:957\$	2,56	7:275\$	6,30	7:631\$	6,61	12:745\$	11,04	4:967\$	4,30
39:868\$	21,48	10:756\$	5,79	10:241\$	5,52	9:450\$	5,09	15:431\$	8,31	14:397\$	7,76
373\$	0,20	3:971\$	2,20	4:000\$	2,22	9:351\$	5,18	15:932\$	8,83	55:904\$	30,98
22:098\$	17,09	1:309\$	1,01	13:005\$	10,06	8:148\$	6,30	11:441\$	8,85	25:205\$	19,50
19:842\$	14,76	9:475\$	7,05	10:676\$	7,94	12:256\$	9,11	10:499\$	7,81	3:257\$	2,42
12:484\$	11,65	4:732\$	4,41	1:493\$	1,39	5:674\$	5,29	21:633\$	20,20	3:958\$	3,69
508\$	1,05	4:491\$	9,30	1:800\$	3,73	2:384\$	4,94	12:036\$	24,92	953\$	1,98
10:010\$	4,70	9:687\$	4,55	32:440\$	15,23	16:987\$	7,98	27:830\$	13,06	5:711\$	2,68
2:651\$	3,64	3:572\$	4,91	5:925\$	8,15	3:628\$	4,99	11:372\$	15,63	385\$	0,53
2:293\$	3,69	1:560\$	2,51	6:920\$	11,13	6:959\$	11,20	7:640\$	12,29	1:159\$	1,87
13:329\$	5,23	5:729\$	2,25	22:622\$	8,88	16:904\$	6,63	60:783\$	23,85	13:688\$	5,37
3:570\$	7,05	1:880\$	3,71	977\$	1,93	1:768\$	3,49	3:538\$	6,99	3:341\$	6,60
21:712\$	32,33	656\$	0,98	3:535\$	5,26	1:934\$	2,89	4:296\$	6,40
655\$	1,82	403\$	1,12	7:069\$	19,65	2:114\$	5,88	4:653\$	12,94
22:301\$	14,31	9:640\$	6,19	9:097\$	6,84	20:034\$	12,85	11:417\$	7,33
10:629\$	5,93	6:049\$	3,38	28:706\$	16,03	10:514\$	5,87	33:929\$	18,95	16:322\$	9,11
213:595\$	30,93	45:102\$	6,53	56:648\$	8,20	105:638\$	15,29	403\$	0,06
36:851\$	19,91	523\$	0,28	19:100\$	10,32	24:066\$	13,00	15:168\$	8,95	2:134\$	1,15
23:505\$	15,08	946\$	0,60	23:290\$	14,94	5:373\$	3,45	16:613\$	10,66	11:515\$	7,39
26:506\$	12,35	15:932\$	7,42	20:431\$	9,52	21:247\$	9,90	53:134\$	24,76
3:770\$	7,52	1:620\$	3,23	6:220\$	12,41	1:873\$	3,74	3:618\$	7,22
10:719\$	13,42	9:525\$	11,92	8:838\$	11,06	4:763\$	5,96	4:595\$	5,75
3.672:940\$	25,00	1.544:777\$	10,51	1.279:079\$	8,71	3.367:949\$	22,92	314:233\$	2,14
4:593\$	8,35	1:945\$	3,53	2:724\$	4,95	4:807\$	8,74	5:718\$	10,39	38\$	0,07
196\$	0,42	250\$	0,54	3:058\$	6,59	1:726\$	3,72	8:279\$	17,84	1:134\$	2,44
5:092\$	5,17	819\$	0,83	7:810\$	7,94	14:443\$	14,68	7:846\$	7,97	6:200\$	6,30
..	..	2:430\$	5,11	9:151\$	19,24	2:843\$	5,98	2:191\$	4,61	2:511\$	5,28
3:148\$	2,91	15:295\$	14,17	6:321\$	5,86	12:747\$	11,81	18:475\$	17,12
8:876\$	4,73	5:212\$	2,77	21:236\$	11,31	13:965\$	7,44	52:373\$	27,89	1:598\$	0,85
658\$	0,88	4:607\$	6,15	1:252\$	1,67	2:924\$	3,90	5:438\$	7,25	24:052\$	32,09
25:522\$	7,81	25:158\$	7,69	12:660\$	3,87	51:849\$	15,86	49:494\$	15,14	25:182\$	7,70
4.253:130\$	21,62	195:460\$	0,99	1.961:660\$	9,97	1.655:422\$	8,42	4.048:177\$	20,58	664:645\$	3,38
Caatinga											
3:605\$	6,89	617\$	1,18	2:679\$	5,12	1:962\$	3,75	6:895\$	13,17	1:741\$	3,33
5:335\$	8,47	1:950\$	3,10	8:433\$	13,39	1:902\$	3,02	6:090\$	9,67	3:972\$	6,30
8:377\$	7,01	8:085\$	6,77	4:786\$	4,00	7:930\$	6,64	19:577\$	16,38	3:571\$	2,99
8:132\$	5,43	2:839\$	1,86	17:770\$	11,65	10:584\$	6,94	13:752\$	9,02
38:655\$	22,85	13:621\$	8,05	17:728\$	10,48	7:355\$	4,35	13:041\$	7,71	829\$	0,49
100:196\$	16,98	14:662\$	2,48	157:553\$	26,70	25:290\$	4,29	63:137\$	10,70	7:355\$	1,45

4 — Despesa efetuada pelos municípios, segundo

Municípios	Despesa total	Administração municipal, patrimonial, pessoal e material	o/o sobre o total	Instrução pública	o/o sobre o total	Higiene, assistência e socorro público	o/o sobre o total	Polícia e fôro	o/o sobre o total
(Continuação) — Agreste e									
Garanhuns	557:051\$	118:262\$	21,23	84:620\$	15,19	9:653\$	1,73	11:197\$	2,01
Glória do Goitá	108:452\$	29:319\$	27,04	15:028\$	13,86	954\$	0,88	3:610\$	3,33
Gravatá	168:698\$	46:986\$	27,85	26:206\$	15,53	6:036\$	3,58	4:532\$	2,69
Jurema	66:664\$	23:202\$	34,80	8:995\$	13,49	2:244\$	3,37	2:621\$	3,93
Lagoa dos Gatos (ex-Frei Caneca)	59:263\$	21:143\$	35,50	9:957\$	16,72	409\$	0,69	1:908\$	3,20
Limoeiro	370:161\$	72:749\$	19,66	77:518\$	20,94	3:087\$	0,83	8:164\$	2,20
Madre de Deus (ex-Brejo da Madre de Deus) ...	74:630\$	29:926\$	40,10	8:422\$	11,29	325\$	0,44	2:211\$	2,96
Panelas	90:864\$	41:445\$	45,61	17:901\$	19,70	192\$	0,21	3:024\$	3,33
Pesqueira	297:074\$	75:631\$	25,46	43:135\$	14,52	4:690\$	1,58	6:417\$	2,16
Rio Branco	92:413\$	32:035\$	34,67	21:075\$	22,80	814\$	0,88	3:251\$	3,52
São Bento	109:272\$	36:004\$	32,95	15:108\$	13,83	3:883\$	3,55	4:880\$	4,47
São Caetano	90:267\$	28:972\$	32,10	18:509\$	20,50	3:465\$	3,84	3:163\$	3,50
São Joaquim	45:776\$	17:551\$	38,34	6:768\$	14,78	128\$	0,28	2:758\$	6,02
Surubim	116:427\$	34:688\$	29,80	26:952\$	23,15	3:573\$	3,07	4:784\$	4,11
Taquaritinga	67:828\$	21:993\$	32,42	11:230\$	16,56	150\$	0,22	1:945\$	2,87
Vertentes	70:534\$	26:422\$	37,46	13:564\$	19,23	1:351\$	1,92	3:396\$	4,81
Total da zona	3.532:181\$	948:768\$	26,86	585:536\$	16,58	74:176\$	2,10	98:153\$	2,78
Ser									
Afogados da Ingazeira.	85:969\$	30:437\$	35,41	11:584\$	13,47	992\$	1,15	1:813\$	2,11
Águas Belas	89:662\$	28:962\$	32,30	11:098\$	12,38	1:269\$	1,42	2:114\$	2,36
Alagôa de Baixo	175:218\$	43:636\$	28,11	23:371\$	15,06	1:306\$	0,84	3:314\$	2,13
Belém	31:923\$	9:684\$	30,33	3:214\$	10,07	1:318\$	4,13
Belmonte	48:303\$	14:278\$	29,56	4:581\$	9,48	142\$	0,29	882\$	1,83
Bôa Vista	22:070\$	6:872\$	31,14	1:930\$	8,74	75\$	0,34	777\$	3,52
Bodocó (ex-Granito) ...	48:780\$	18:356\$	37,63	4:481\$	9,19	1:814\$	3,72
Buique	57:190\$	18:453\$	32,27	10:966\$	19,17	1:117\$	1,95	2:429\$	4,25
Carobó	14:544\$	6:867\$	47,22	736\$	5,06	1:242\$	8,53
Custódia	47:324\$	16:160\$	34,15	11:027\$	23,30	485\$	1,02	1:685\$	3,56
Fxú (ex-Novo Exú) ...	43:618\$	14:886\$	34,13	6:120\$	14,03	60\$	0,14	1:446\$	3,32
Flôres	142:713\$	35:198\$	24,66	13:137\$	9,20	226\$	0,16	4:217\$	2,95
Floresta	48:531\$	14:951\$	30,81	6:435\$	13,26	2:962\$	6,10
Itapicira (ex-Tacaratú)	37:908\$	13:235\$	34,92	7:097\$	18,72	1:118\$	2,95	1:015\$	2,68
Moxotó	32:607\$	13:031\$	39,96	6:779\$	20,79	30\$	0,09	849\$	2,60
Ourocuí	113:307\$	24:134\$	21,30	4:373\$	3,86	75\$	0,07	2:033\$	1,79
Pedra	27:247\$	12:227\$	44,88	5:320\$	19,53	190\$	0,70	1:412\$	5,18
Petrolina	102:109\$	26:127\$	25,59	1:838\$	1,80	472\$	0,46	2:271\$	2,22
Salgueiro	61:206\$	18:084\$	29,55	5:459\$	8,92	273\$	0,44	1:406\$	2,30
São Gonçalo	39:282\$	10:280\$	26,17	2:428\$	6,18	1:360\$	3,46
São José do Egito ...	96:276\$	26:618\$	27,65	16:065\$	16,69	1:112\$	1,16	1:852\$	1,92
Serra Talhada (ex-Vila Béla)	78:342\$	25:767\$	32,90	13:489\$	17,22	1:576\$	2,01	2:123\$	2,71
Serrinha	50:664\$	15:944\$	31,47	5:310\$	10,48	1:143\$	2,26
Triunfo	132:172\$	36:791\$	27,83	21:872\$	16,55	1:052\$	0,80	4:061\$	3,07
Total da zona	1.606:965\$	480:978\$	29,93	198:710\$	12,37	11:570\$	0,72	45:538\$	2,83

os principais títulos orçamentários, em 1937

Obras públicas e melhoramentos	o/o sobre o total	Estradas de rodagem	o/o sobre o total	Iluminação	o/o sobre o total	Limpeza pública	o/o sobre o total	Outras despesas	o/o sobre o total	Despesa extra-orçamentária	o/o sobre o total
97:066\$	17,43	26:930\$	4,83	33:591\$	6,03	32:793\$	5,89	139:653\$	25,07	3:286\$	0,59
19:867\$	18,32	12:343\$	11,38	9:744\$	8,98	4:566\$	4,21	11:671\$	10,76	1:350\$	1,24
24:419\$	14,48	7:922\$	4,69	13:558\$	3,04	19:157\$	11,35	11:470\$	6,80	8:412\$	4,99
7:449\$	11,18	2:941\$	4,41	1:853\$	2,78	2:539\$	3,81	3:508\$	5,26	11:312\$	16,97
922\$	1,55	629\$	1,06	7:246\$	12,16	1:293\$	2,17	15:108\$	25,36	948\$	1,59
79:355\$	21,44	25:774\$	6,97	14:222\$	3,84	35:101\$	9,48	48:966\$	13,23	5:225\$	1,41
6:452\$	8,64	2:288\$	3,06	576\$	0,77	6:782\$	9,09	13:268\$	17,78	4:380\$	5,87
2:476\$	2,73	3:666\$	4,04	8:536\$	9,39	2:845\$	3,13	10:705\$	11,78	74\$	0,08
24:847\$	8,36	13:346\$	4,49	53:130\$	17,89	16:675\$	5,61	41:857\$	14,09	17:346\$	5,84
7:573\$	8,19	2:911\$	3,15	688\$	0,74	4:314\$	4,67	15:024\$	16,26	4:728\$	5,12
5:417\$	4,96	17:926\$	16,40	7:982\$	7,30	3:296\$	3,02	13:651\$	12,49	1:125\$	1,03
7:655\$	8,48	2:479\$	2,75	11:832\$	13,11	4:326\$	4,79	4:532\$	5,02	5:333\$	5,91
920\$	2,01	2:840\$	6,20	6:750\$	14,75	1:289\$	2,82	6:348\$	13,87	424\$	0,93
13:698\$	11,76	9:142\$	7,85	6:760\$	5,81	5:120\$	4,40	10:857\$	9,32	853\$	0,73
4:773\$	7,04	4:067\$	6,00	9:463\$	13,95	2:737\$	4,03	10:187\$	15,02	1:283\$	1,89
5:284\$	7,49	5:651\$	8,01	2:400\$	3,40	5:549\$	7,87	4:697\$	6,66	2:220\$	3,15
472:473\$	13,37	182:629\$	5,17	397:280\$	11,25	203:406\$	5,76	483:994\$	13,70	85:767\$	2,43
tão											
17:621\$	20,50	6:983\$	8,12	5:673\$	6,60	10:266\$	11,94	600\$	0,70
14:197\$	15,83	8:372\$	9,34	6:675\$	7,44	6:535\$	7,29	9:601\$	10,71	839\$	0,93
24:344\$	15,68	8:638\$	5,57	17:574\$	11,32	13:551\$	8,73	9:991\$	6,44	9:494\$	6,12
9:485\$	29,71	2:163\$	6,78	2:051\$	6,43	2:682\$	8,40	1:326\$	4,15
6:704\$	13,88	6:778\$	14,03	1:851\$	3,83	1:337\$	2,77	7:862\$	16,28	3:888\$	8,05
1:024\$	4,64	11\$	0,05	2:310\$	10,47	325\$	1,47	1:993\$	9,03	6:753\$	30,60
5:522\$	11,32	4:626\$	9,48	2:607\$	5,34	5:115\$	10,49	6:259\$	12,83
13:186\$	23,06	2:155\$	3,77	2:175\$	3,80	6:179\$	10,80	530\$	0,93
..	..	1:226\$	8,43	499\$	3,43	1:902\$	13,08	2:072\$	14,25
1:972\$	4,17	4:633\$	9,79	2:463\$	5,20	3:244\$	6,86	5:655\$	11,95
11:999\$	27,51	4:896\$	11,22	1:736\$	3,98	1:954\$	4,48	521\$	1,19
6:191\$	4,34	10:329\$	7,24	12:338\$	8,65	744\$	0,52	8:549\$	2,99	51:784\$	36,29
2:602\$	5,36	10:480\$	21,60	4:334\$	8,93	1:896\$	3,91	3:642\$	7,50	1:229\$	2,53
1:217\$	3,21	2:663\$	7,03	2:246\$	5,92	3:874\$	10,22	4:041\$	10,66	1:400\$	3,69
3:024\$	9,28	1:440\$	4,42	936\$	2,87	1:366\$	4,19	2:852\$	8,75	2:30\$	7,05
1:176\$	1,04	4:939\$	4,36	2:856\$	2,52	2:383\$	2,70	14:567\$	12,86	56:774\$	50,10
777\$	2,85	1:110\$	4,07	3:600\$	13,21	1:070\$	3,93	941\$	3,45	600\$	2,20
39:396\$	38,58	2:199\$	2,15	5:600\$	5,49	5:887\$	5,77	15:333\$	15,02	2:966\$	2,92
15:336\$	25,06	2:638\$	4,31	7:545\$	12,33	1:654\$	2,70	7:045\$	11,51	1:766\$	2,88
1:189\$	3,03	7:537\$	19,19	781\$	1,99	4:274\$	10,88	11:432\$	29,10
5:782\$	6,00	10:057\$	10,45	25:542\$	26,53	4:857\$	5,04	4:391\$	4,56
5:970\$	7,62	6:179\$	7,89	4:011\$	5,12	4:653\$	5,94	3:954\$	5,04	10:620\$	13,55
18:849\$	37,20	1:413\$	2,79	2:188\$	4,32	1:021\$	2,02	3:063\$	6,04	1:733\$	3,42
11:269\$	8,52	5:099\$	3,86	22:423\$	16,97	5:374\$	4,07	14:668\$	11,10	9:563\$	7,23
218:832\$	13,62	116:566\$	7,25	122:029\$	7,59	74:512\$	4,64	148:109\$	9,22	190:121\$	11,83

5 — Receita arrecadada pelos municípios, segundo

Municípios	Receita total	Imposto predial	o/o sobre o total	Imp. de ind., comércio, profissões e licenças diversas	o/o sobre o total	Imposto de indústria agrícola	o/o sobre o total	Imp. de produção agrícola, pastoril e extrativa	o/o sobre o total
Litoral e									
Água Preta.....	96:812\$	4:354\$	4,50	44:290\$	45,75	450\$	0,46	10:970\$	11,33
Aliança	97:545\$	7:785\$	7,98	26:982\$	27,66	6:727\$	6,90
Amarají.....	111:110\$	10:566\$	9,51	17:477\$	15,73	12:083\$	10,87
Angelim	126:873\$	11:375\$	8,96	25:177\$	19,84	1:645\$	1,30	18:509\$	24,59
Barreiros.....	183:523\$	12:960\$	7,06	44:661\$	24,34	5:204\$	2,83
Bom Jardim.....	175:264\$	10:321\$	5,89	34:140\$	19,48	3:938\$	2,25	42:304\$	24,14
Bonito	126:820\$	10:956\$	8,64	22:434\$	17,69	1:486\$	1,17	15:410\$	12,15
Cabo	189:253\$	15:165\$	8,01	37:275\$	19,70	17:672\$	9,34
Canhotinho.....	227:924\$	10:850\$	4,76	35:698\$	15,66	399\$	0,18	40:295\$	17,68
Carpina (ex-Floresta dos Leões).....	229:455\$	23:265\$	10,14	18:584\$	8,10	850\$	0,37	8:676\$	3,78
Catende.....	206:476\$	28:042\$	13,58	63:383\$	30,70	5:428\$	2,63
Correntes	178:657\$	16:315\$	9,13	28:366\$	15,88	3:059\$	1,71	33:962\$	19,01
Escada	171:960\$	11:142\$	6,48	57:081\$	33,19	9:570\$	5,57
Gameleira	67:299\$	7:145\$	10,62	17:552\$	26,08	330\$	0,49	6:269\$	9,31
Goiana	324:049\$	35:004\$	10,80	76:289\$	23,54	625\$	0,19	28:675\$	8,85
Igarassú (ex-Iguarassú).....	113:535\$	4:375\$	3,85	22:772\$	20,06	46:820\$	41,24
Ipojuca	82:502\$	4:975\$	6,03	31:327\$	37,97	470\$	0,57	7:949\$	9,64
Jaboatão.....	372:651\$	27:312\$	7,33	37:662\$	10,11	13:732\$	3,68
João Alfredo.....	116:154\$	7:440\$	6,40	20:690\$	17,81	3:589\$	3,09	10:861\$	9,35
Macapá (ex-São Vicente).....	93:495\$	4:657\$	4,98	18:485\$	19,77	13:603\$	14,55
Maraial	55:722\$	3:216\$	5,77	8:533\$	15,31	20\$	0,04	6:997\$	12,56
Moreno (ex-Morenos).....	194:943\$	44:879\$	23,02	57:458\$	29,47	19:008\$	9,75
Nazaré.....	195:193\$	16:910\$	8,66	49:941\$	25,59	4:045\$	2,07
Olinda	755:908\$	135:616\$	17,94	88:333\$	11,69
Palmares	200:562\$	17:496\$	8,72	28:733\$	14,33	335\$	0,17	5:727\$	2,86
Paudalho	187:548\$	10:885\$	5,80	21:633\$	11,53	23:648\$	15,28
Paulista.....	353:183\$	31:276\$	8,85	192:842\$	54,60	2:748\$	0,78
Queimadas.....	71:614\$	4:052\$	5,66	13:277\$	18,54	1:491\$	2,08	13:684\$	19,11
Quipapá	118:406\$	4:736\$	4,00	19:992\$	16,88	589\$	0,50	18:658\$	17,76
Recife	19.838:958\$	3.607:921\$	18,18	5.028:824\$	25,35
Ribeirão	70:048\$	11:807\$	16,86	12:211\$	17,43	1:550\$	2,21
Rio Formoso.....	83:750\$	2:665\$	3,18	33:363\$	39,84	10:525\$	12,57
São Lourenço (ex-São Lourenço da Mata).....	157:998\$	19:117\$	12,10	26:630\$	16,85	14:856\$	9,40
Sirinhaém.....	73:629\$	5:005\$	6,80	24:754\$	33,62	6:604\$	8,97
També (ex-Itambé).....	127:488\$	5:902\$	4,63	29:619\$	23,23	1:720\$	1,35	7:413\$	5,81
Timbaúba	237:883\$	17:700\$	7,44	53:970\$	22,69	660\$	0,28	25:800\$	10,85
Vicência	87:730\$	8:443\$	9,62	23:831\$	27,16	5:532\$	6,31
Vitória.....	589:415\$	34:605\$	5,87	59:397\$	10,08	926\$	0,16	24:128\$	4,09
Total da zona	26.691:336\$	4.246:235\$	15,90	6.453:666\$	24,18	22:582\$	0,09	550:642\$	2,66

Agreste e

Altinho	61:907\$	3:339\$	5,40	7:673\$	12,40	5:052\$	8,16	9:872\$	15,95
Bebedouro	71:865\$	3:029\$	4,21	9:749\$	13,57	943\$	1,31	8:605\$	11,98
Bélo Jardim	153:702\$	12:189\$	7,68	25:112\$	15,83	1:412\$	0,89	44:3:9\$	27,97
Bezerros	260:824\$	29:912\$	11,47	34:481\$	13,22	2:001\$	0,77	64:100\$	24,57
Bom Conselho.....	179:503\$	10:820\$	6,03	35:306\$	19,67	3:699\$	2,06	22:463\$	12,51
Caruarú.....	933:070\$	88:724\$	9,51	140:791\$	15,09	1:965\$	0,21	100:399\$	10,76

os principais títulos orçamentários, em 1938

Renda de feiras e mercados	o/o sobre o total	Renda de matadouro e gado abatido	o/o sobre o total	Renda dos serviços e próprios municipais	o/o sobre o total	Aferição de pesos e medidas	o/o sobre o total	Outros impostos e rendas	o/o sobre o total	Receita extra-orçamentária	o/o sobre o total
8:883\$	9,18	8:311\$	8,58	2:494\$	2,58	197\$	0,20	16:863\$	17,42
5:746\$	5,89	11:086\$	11,36	27:537\$	28,23	2:367\$	2,43	9:315\$	9,55
18:121\$	10,31	16:738\$	15,06	15:232\$	13,71	2:007\$	1,81	18:773\$	16,90	113\$	0,10
18:486\$	14,57	20:108\$	15,85	14:827\$	11,69	1:830\$	1,05	15:416\$	12,15
16:655\$	9,07	16:300\$	8,88	33:944\$	18,50	2:566\$	1,40	51:233\$	27,92
14:278\$	8,15	20:024\$	11,42	19:051\$	10,87	2:428\$	1,38	28:771\$	16,42
15:944\$	12,57	17:950\$	14,15	6:904\$	5,44	976\$	0,77	31:990\$	25,23	2:770\$	2,19
24:813\$	13,11	17:629\$	9,32	17:629\$	9,31	4:396\$	2,32	54:683\$	28,89
39:413\$	17,29	34:298\$	15,05	14:467\$	6,35	2:881\$	1,26	34:623\$	15,19	15:000\$	6,58
33:432\$	14,57	36:990\$	16,12	63:952\$	27,87	3:015\$	1,31	40:692\$	17,74
41:515\$	20,11	20:078\$	9,72	13:897\$	6,73	1:341\$	0,65	32:112\$	15,55	680\$	0,33
33:862\$	18,95	31:480\$	17,62	6:183\$	3,46	1:633\$	0,93	23:777\$	13,31
16:992\$	9,88	15:081\$	8,77	8:265\$	4,81	2:075\$	1,21	51:254\$	29,80	500\$	0,29
7:908\$	11,75	5:660\$	8,41	7:692\$	11,43	1:469\$	2,18	13:274\$	19,73
38:827\$	11,98	27:668\$	8,54	33:731\$	10,41	5:008\$	1,54	78:222\$	24,14
6:979\$	6,15	7:047\$	6,21	4:783\$	4,21	1:692\$	1,49	19:067\$	16,79
9:177\$	11,12	10:096\$	12,24	1:394\$	1,69	1:328\$	1,61	14:986\$	18,16	800\$	0,97
51:695\$	13,87	43:186\$	11,59	81:631\$	21,90	3:151\$	0,85	114:282\$	30,67
35:070\$	30,19	10:833\$	9,33	7:105\$	6,12	1:926\$	1,66	18:640\$	16,05
11:676\$	12,45	14:573\$	15,59	7:213\$	7,71	575\$	0,61	22:753\$	24,34
5:392\$	9,68	5:971\$	10,72	8:383\$	15,04	471\$	0,84	16:557\$	29,71	182\$	0,33
25:002\$	12,83	13:376\$	6,86	11:966\$	6,14	1:961\$	1,01	21:293\$	10,92
19:626\$	10,05	23:352\$	11,96	58:235\$	29,84	2:476\$	1,27	20:608\$	10,56
15:003\$	1,99	91:046\$	12,04	185:647\$	24,56	6:916\$	0,91	233:347\$	30,87
45:859\$	22,86	24:643\$	12,29	11:114\$	5,54	4:234\$	2,11	62:223\$	31,02	198\$	0,10
13:497\$	7,20	21:620\$	11,53	49:147\$	26,21	2:578\$	1,37	39:540\$	21,08
43:370\$	12,28	35:137\$	9,95	20:940\$	5,93	3:448\$	0,98	23:422\$	6,63
12:507\$	17,46	8:514\$	11,89	2:614\$	3,65	1:041\$	1,45	14:434\$	20,16
17:309\$	14,62	17:401\$	14,69	12:324\$	10,41	933\$	0,79	26:464\$	22,35
989:580\$	4,99	1.420:475\$	7,16	3.693:459\$	18,62	198:335\$	1,00	4.900:364\$	24,70
9:135\$	13,04	5:797\$	12,56	3:573\$	5,10	1:259\$	1,80	21:716\$	31,00
6:423\$	7,67	6:474\$	7,73	1:696\$	2,02	1:148\$	1,37	21:172\$	25,28	284\$	0,34
15:063\$	9,53	17:770\$	11,25	5:644\$	3,57	3:837\$	2,43	55:081\$	34,86
6:957\$	9,45	7:100\$	9,64	8:980\$	12,20	1:319\$	1,79	9:910\$	13,46	3:000\$	4,07
16:913\$	13,27	18:844\$	14,82	7:200\$	5,65	1:425\$	1,12	23:902\$	18,75	14:500\$	11,37
28:331\$	11,91	35:141\$	14,77	24:007\$	10,09	3:049\$	1,28	49:225\$	20,69
9:419\$	10,74	11:732\$	13,37	4:732\$	5,39	1:289\$	1,47	12:448\$	14,19	10:304\$	11,75
33:243\$	39,57	67:351\$	11,43	84:699\$	14,37	4:077\$	0,69	77:267\$	13,11	3:722\$	0,63
1.962:070\$	7,35	2.219:930\$	8,32	4.582:282\$	17,17	282:177\$	1,06	6.319:699\$	23,67	52:053\$	0,20

Caatinga

11:952\$	19,31	7:979\$	12,89	3:231\$	5,22	987\$	1,59	11:822\$	19,08
10:668\$	14,85	18:355\$	25,54	11:514\$	16,02	419\$	0,58	5:583\$	11,94
22:894\$	14,43	21:435\$	13,50	6:304\$	3,97	1:130\$	0,71	23:837\$	15,02
26:595\$	10,20	38:314\$	14,69	20:796\$	7,97	2:169\$	0,83	42:456\$	16,28
31:593\$	17,60	39:796\$	22,17	20:868\$	11,63	2:167\$	1,21	12:791\$	7,12
105:988\$	11,36	96:720\$	10,36	309:466\$	33,17	4:194\$	0,45	80:581\$	8,64	4:240\$	0,45

5 — Receita arrecadada pelos municípios, segundo

Municípios	Receita total	Imposto predial	o/o sobre o total	Imp. de ind., comércio, profissão e licenças diversas	o/o sobre o total	Imposto de indústria agrícola	o/o sobre o total	Imp. de produção agrícola pastoril e extrativa	o/o sobre o total
(Continuação) — Agreste c									
Garanhuns	643:573\$	82:358\$	12,80	141:248\$	21,95	633\$	0,10	94:210\$	14,64
Glória do Goitá.....	134:696\$	7:344\$	5,45	15:927\$	11,83	17:876\$	13,27
Gravatá.....	273:046\$	15:092\$	5,53	38:051\$	13,93	1:817\$	0,66	39:185\$	14,35
Jurema	95:328\$	4:970\$	5,21	8:564\$	8,98	283\$	0,30	8:159\$	8,56
Lagôa dos Gatos(ex-Frei Caneca).....	74:259\$	3:985\$	5,37	7:235\$	9,74	201\$	0,27	6:638\$	8,94
Limoeiro.....	500:084\$	62:705\$	12,54	119:714\$	23,94	4:598\$	0,92	62:695\$	12,54
Madre de Deus(ex-Brejo da Madre de Deus)...	86:287\$	6:688\$	7,75	15:965\$	18,50	4:685\$	5,43	12:660\$	14,67
Panelas.....	154:220\$	9:017\$	5,85	15:761\$	10,22	594\$	0,39	18:464\$	11,97
Pesqueira	461:723\$	33:637\$	7,28	111:875\$	24,23	8:877\$	1,92	75:314\$	16,31
Rio Branco	140:035\$	20:392\$	14,56	44:803\$	32,00	1:909\$	1,36	12:563\$	8,97
São Bento	137:200\$	7:711\$	5,62	27:937\$	20,36	15:731\$	11,50	16:028\$	11,68
São Caetano	105:815\$	7:063\$	6,68	18:313\$	17,31	3:020\$	2,85	26:453\$	25,00
São Joaquim	72:499\$	8:860\$	12,22	7:924\$	10,93	1:678\$	2,31	8:722\$	12,02
Surubim	129:064\$	9:215\$	7,14	27:040\$	20,95	2:093\$	1,62	12:091\$	9,37
Taquaritinga.....	77:880\$	7:168\$	9,20	14:328\$	18,40	1:609\$	2,07	5:645\$	7,25
Vertentes	82:947\$	6:413\$	7,73	21:189\$	25,55	2:558\$	3,08	6:291\$	7,58
Total da zona	4.834:527\$	440:631\$	9,11	888:986\$	18,39	65:408\$	1,35	672:822\$	13,92
Ser									
Afogados da Ingazeira.	100:354\$	11:301\$	11,26	23:950\$	23,87	6:092\$	6,07	8:714\$	8,68
Águas Belas	109:339\$	4:466\$	4,08	17:206\$	15,74	7:579\$	6,93	14:132\$	12,93
Alagôa de Baixo.....	185:632\$	22:683\$	12,22	53:339\$	28,73	9:796\$	5,28	44:630\$	24,04
Belém	36:543\$	2:786\$	7,63	6:754\$	18,48	5:308\$	14,53	841\$	2,30
Belmonte	60:830\$	4:335\$	7,12	7:096\$	11,67	2:341\$	3,85	13:091\$	21,52
Bôa Vista.....	27:640\$	1:230\$	4,45	3:190\$	11,54	4:465\$	16,15	4:607\$	16,67
Bodocó (ex-Granito)...	51:199\$	2:308\$	4,51	7:465\$	14,58	4:991\$	9,75	2:792\$	5,45
Buíque	66:231\$	2:511\$	3,79	11:195\$	16,90	5:378\$	8,12	11:913\$	17,99
Cabrobó	21:009\$	1:287\$	6,13	4:880\$	23,23	2:505\$	11,92	1:881\$	8,95
Custódia	48:741\$	5:736\$	11,17	15:120\$	31,02	5:650\$	11,59	7:179\$	14,73
Exú (ex-Novo Exú)...	47:308\$	2:264\$	4,79	8:500\$	17,97	2:329\$	4,92	3:725\$	7,87
Flôres	165:810\$	13:607\$	8,21	43:457\$	26,21	5:789\$	3,49	27:662\$	16,68
Floresta	69:835\$	6:068\$	8,69	17:957\$	25,71	9:960\$	14,26	2:408\$	3,45
Itaparica (ex-Tacarátú).	44:136\$	4:129\$	9,36	15:110\$	34,23	1:450\$	3,29	1:567\$	3,55
Moxotó	49:671\$	1:080\$	2,17	7:042\$	14,18	5:799\$	11,67	3:368\$	6,78
Ouricuri	90:941\$	5:254\$	5,78	23:286\$	25,61	7:612\$	8,37	8:454\$	9,30
Pedra	32:067\$	1:890\$	5,89	6:456\$	20,13	6:126\$	19,10	4:183\$	13,05
Petrolina	137:904\$	12:138\$	8,80	30:763\$	22,31	4:666\$	13,38	32:994\$	23,93
Salgueiro	66:662\$	5:842\$	8,77	14:414\$	21,62	5:122\$	7,68	8:127\$	12,19
São Gonçalo	40:096\$	3:224\$	8,04	10:451\$	26,06	1:742\$	4,34	8:912\$	22,23
São José do Egito....	92:845\$	4:978\$	5,36	18:262\$	19,67	25:832\$	27,82
Serra Talhada (ex-Vila Bela).....	116:134\$	11:482\$	9,89	22:803\$	19,63	6:697\$	5,77	21:876\$	18,84
Serrinha	46:168\$	2:126\$	4,60	8:178\$	17,71	10:103\$	21,88	5:056\$	10,95
Triunfo	145:498\$	10:226\$	7,03	19:188\$	13,19	95\$	0,06	26:368\$	18, 2
Total da zona	1.852:593\$	142:951\$	7,72	396:062\$	21,38	121:595\$	6,56	290:312\$	15,67

os principais títulos orçamentários, em 1938

Renda de feiras e mercados	o/o sobre o total	Renda de matadouro e gado abatido	o/o sobre o total	Renda dos serviços e próprios municipais	o/o sobre o total	Aferição de pesos e medidas	o/o sobre o total	Outros impostos e rendas	o/o sobre o total	Receita extra-orçamentária	o/o sobre o total
Caatinga											
82:438\$	12,81	78:555\$	12,20	60:236\$	9,36	4:022\$	0,62	83:967\$	13,05	15:906\$	2,47
9:878\$	7,33	18:916\$	14,04	13:557\$	10,07	1:842\$	1,37	49:247\$	36,56	109\$	0,08
36:354\$	13,31	41:273\$	15,12	47:524\$	17,41	3:629\$	1,33	38:080\$	13,95	12:041\$	4,41
25:439\$	26,69	10:387\$	10,90	8:420\$	8,83	7:128\$	7,48	21:978\$	23,05
9:208\$	12,40	9:869\$	13,29	11:652\$	15,69	563\$	0,76	24:908\$	33,54
47:287\$	9,45	36:862\$	7,37	33:649\$	6,73	3:854\$	0,77	128:720\$	25,74
14:539\$	16,85	11:372\$	13,18	3:344\$	3,88	1:082\$	1,25	15:952\$	18,49
38:251\$	24,80	17:180\$	11,14	6:920\$	4,49	1:283\$	0,83	46:750\$	30,31
34:083\$	7,38	45:965\$	9,96	112:580\$	24,38	1:738\$	0,38	37:654\$	8,16
25:957\$	18,54	11:950\$	8,53	7:387\$	5,27	1:266\$	0,91	13:808\$	9,86
31:168\$	22,72	17:069\$	12,44	4:327\$	3,16	1:281\$	0,93	15:898\$	11,59
14:164\$	13,39	13:362\$	12,63	5:369\$	5,07	796\$	0,75	17:275\$	16,32
9:711\$	13,40	9:173\$	12,65	8:154\$	11,25	1:106\$	1,53	17:171\$	23,68
23:270\$	18,03	24:473\$	18,96	3:288\$	2,55	2:299\$	1,78	25:191\$	19,52	105\$	0,08
22:817\$	29,30	6:350\$	8,15	7:499\$	9,63	557\$	0,71	11:907\$	15,29
16:975\$	20,46	12:085\$	14,57	6:484\$	7,82	918\$	1,11	10:034\$	12,10
651:229\$	13,47	587:440\$	12,15	712:569\$	14,74	44:430\$	0,92	738:610\$	15,28	32:402\$	0,67
tão											
13:667\$	13,62	18:915\$	18,85	3:313\$	3,30	1:216\$	1,21	13:186\$	13,14
14:728\$	13,47	27:325\$	24,99	4:331\$	3,96	1:504\$	1,38	17:728\$	16,21	340\$	0,31
10:866\$	5,85	21:534\$	11,60	9:197\$	4,96	924\$	0,50	12:663\$	6,82
1:670\$	4,57	4:202\$	11,50	9:132\$	24,99	246\$	0,68	5:596\$	15,32	8\$..
6:817\$	11,21	12:034\$	19,78	1:484\$	2,44	518\$	0,85	12:614\$	20,74	500\$	0,82
2:603\$	9,42	3:027\$	10,95	6:000\$	21,71	257\$	0,93	2:261\$	8,18
12:318\$	24,06	12:140\$	23,71	5:412\$	10,57	637\$	1,24	3:136\$	6,13
10:162\$	15,35	10:674\$	16,12	2:967\$	4,48	950\$	1,43	10:110\$	15,26	371\$	0,56
2:000\$	9,53	3:691\$	17,57	2:734\$	13,01	550\$	2,61	1:481\$	7,05
3:171\$	6,50	7:057\$	14,48	2:654\$	5,45	370\$	0,76	1:803\$	3,70
6:432\$	13,60	7:812\$	16,51	9:466\$	20,01	478\$	1,01	5:626\$	11,89	676\$	1,43
12:724\$	7,67	24:302\$	14,66	11:884\$	7,17	1:678\$	1,01	24:489\$	14,77	218\$	0,13
9:204\$	13,18	11:402\$	16,33	3:163\$	4,53	965\$	1,38	7:208\$	10,32	1:500\$	2,15
4:235\$	9,59	13:487\$	30,56	1:983\$	4,49	594\$	1,35	1:581\$	3,58
4:111\$	8,28	7:494\$	15,09	1:335\$	2,69	933\$	1,88	7:609\$	15,32	10:900\$	21,94
10:537\$	11,59	14:001\$	15,40	9:533\$	10,48	1:111\$	1,22	11:143\$	12,25	10\$..
4:468\$	13,93	4:774\$	14,89	342\$	1,07	291\$	0,91	3:537\$	11,03
862\$	0,62	17:216\$	12,49	17:241\$	12,50	873\$	0,63	20:133\$	14,60	1:018\$	0,74
5:820\$	8,73	12:189\$	18,29	8:711\$	13,06	796\$	1,20	5:641\$	8,46
3:259\$	8,13	7:582\$	18,91	2:212\$	5,52	524\$	1,31	2:190\$	5,46
12:335\$	13,29	19:810\$	21,34	5:053\$	5,44	1:125\$	1,21	5:450\$	5,87
11:469\$	9,88	15:394\$	13,26	4:939\$	4,25	1:318\$	1,13	12:456\$	10,72	7:700\$	6,63
4:531\$	9,82	5:994\$	12,98	3:848\$	8,34	544\$	1,18	5:313\$	11,51	475\$	1,03
13:757\$	9,45	36:134\$	24,83	19:941\$	13,71	678\$	0,47	15:172\$	10,43	3:940\$	2,71
181:746\$	9,81	318:190\$	17,18	146:875\$	7,93	19:080\$	1,03	208:126\$	11,23	27:656\$	1,49

6 — Despesa efetuada pelos municípios, segundo

Municípios	Despesa total	Administração municipal, patrimonial, pessoal e material	o/o sobre o total	Instrução pública	o/o sobre o total	Higiene, assistência e socorro público	o/o sobre o total	Polícia e lôro	o/o sobre o total
Litoral e									
Água Preta	69:952\$	24:442\$	34,94	7:509\$	10,73	573\$	0,82	4:672\$	6,68
Aliança	98:036\$	23:588\$	24,06	16:307\$	16,63	1:591\$	1,62	2:673\$	2,73
Amaraji	112:313\$	43:461\$	38,70	15:963\$	14,21	4:492\$	4,00	2:736\$	2,42
Angelim	112:799\$	35:751\$	31,69	12:723\$	11,28	784\$	0,69	2:143\$	1,90
Barreiros	190:164\$	50:811\$	26,72	18:619\$	9,79	723\$	0,38	6:539\$	3,44
Bom Jardim	137:040\$	38:359\$	27,99	18:968\$	13,84	1:493\$	1,09	2:856\$	2,08
Bonito	115:588\$	28:007\$	24,23	13:177\$	11,40	353\$	0,31	3:266\$	2,83
Cabo	163:014\$	46:608\$	28,59	27:025\$	16,58	5:320\$	3,26	7:834\$	4,80
Cauhotinho	256:594\$	63:958\$	24,92	12:130\$	4,43	2:659\$	1,04	5:559\$	2,17
Carpina (ex-Floresta dos Leões)	228:558\$	57:474\$	25,15	27:961\$	12,23	4:350\$	1,90	5:625\$	2,46
Catende	205:764\$	40:434\$	19,65	17:769\$	8,64	2:721\$	1,32	2:436\$	1,18
Correntes	177:004\$	50:065\$	28,29	16:273\$	9,19	1:715\$	0,97	4:492\$	2,54
Escada	157:477\$	41:753\$	26,51	18:006\$	11,44	3:415\$	2,17	4:777\$	3,03
Gameleira	65:150\$	22:148\$	34,00	10:985\$	16,86	1:782\$	2,74	3:218\$	4,94
Goiana	289:337\$	64:771\$	22,30	35:618\$	12,31	1:367\$	0,47	4:544\$	1,57
Igarassú (ex-Iguarassú)	100:131\$	29:016\$	28,98	21:014\$	20,99	194\$	0,19	2:672\$	2,67
Ipojuca	78:660\$	22:335\$	28,40	11:250\$	14,30	308\$	0,39	3:234\$	4,11
Jaboatão	364:628\$	86:216\$	23,65	41:278\$	11,32	2:703\$	0,74	6:533\$	1,78
João Alfredo	122:173\$	29:342\$	24,02	11:460\$	9,38	571\$	0,47	4:432\$	3,63
Macapá (ex-São Vicente)	92:503\$	21:022\$	22,72	13:512\$	14,61	880\$	0,95	2:054\$	2,22
Maraiá	55:623\$	12:940\$	23,26	7:857\$	14,13	55\$	0,10	2:065\$	3,71
Moreno (ex-Morenos)	143:627\$	41:900\$	29,17	22:324\$	15,54	1:698\$	1,18	3:986\$	2,78
Nazaré	191:922\$	48:523\$	25,28	19:286\$	19,05	770\$	0,40	3:631\$	1,89
Olinda	755:730\$	139:625\$	18,48	77:256\$	10,22	44:677\$	5,91	10:512\$	1,39
Palmares	184:648\$	55:963\$	30,31	18:900\$	10,24	7:793\$	4,22	4:321\$	2,34
Paudalho	189:235\$	45:178\$	23,87	28:102\$	14,85	604\$	0,32	3:279\$	1,73
Paulista	350:403\$	43:058\$	12,29	30:384\$	8,67	1:969\$	0,56	2:201\$	0,63
Queimadas	52:626\$	24:572\$	46,69	8:077\$	15,35	344\$	0,65	2:360\$	4,49
Quipapá	110:153\$	30:532\$	27,72	16:220\$	14,72	4:527\$	4,11	4:426\$	4,02
Recife	18.588:265\$	2.580:712\$	13,88	1.478:281\$	7,95	822:988\$	4,43
Ribeirão	67:861\$	25:068\$	36,94	13:261\$	19,54	3:181\$	4,69	3:310\$	4,88
Rio Formoso	75:150\$	24:611\$	32,75	9:239\$	12,30	119\$	0,16	2:355\$	3,13
São Lourenço (ex-São Lourenço da Mata) ..	150:915\$	43:941\$	29,11	16:320\$	10,81	246\$	0,16	2:413\$	1,60
Sirinhaém	71:802\$	19:339\$	26,93	7:623\$	10,62	596\$	0,83	2:309\$	3,52
També (ex-Itambé)	132:334\$	31:520\$	23,81	15:583\$	11,68	368\$	0,28	4:796\$	3,62
Timbaúba	212:870\$	49:910\$	23,44	29:435\$	13,83	3:419\$	1,60	4:809\$	2,26
Vicência	87:438\$	23:017\$	26,42	11:790\$	13,48	840\$	6,06	4:048\$	4,63
Vitória	412:376\$	93:326\$	22,63	63:336\$	15,36	583\$	0,14	3:462\$	0,84
Total da zona	24.969:913\$	4.153:296\$	16,64	2.240:821\$	8,97	932:772\$	3,74	146:577\$	0,59

Agreste e

Altinho	61:565\$	21:258\$	34,55	10:423\$	16,93	882\$	1,43	2:492\$	4,05
Bebedouro	70:222\$	19:060\$	27,14	12:139\$	17,29	316\$	0,45	2:179\$	3,10
Belo Jardim	165:180\$	38:820\$	23,50	18:014\$	10,90	1:563\$	0,95	3:740\$	2,26
Bezerras	250:590\$	61:228\$	24,43	35:244\$	14,07	613\$	0,24	5:840\$	2,33
Bom Conselho	174:739\$	46:700\$	26,72	30:968\$	17,72	1:855\$	1,06	3:696\$	2,11
Caruarú	914:048\$	116:110\$	12,70	102:913\$	11,15	10:877\$	1,19	9:721\$	1,06

os principais títulos orçamentários, em 1938

Obras públicas e melhoramentos	o/o sobre o total	Estradas de rodagem	o/o sobre o total	Iluminação	o/o sobre o total	Limpesa pública	o/o sobre o total	Outras despesas	o/o sobre o total	Despesa extra-orçamentária	o/o sobre o total
6:650\$	9,51	7:994\$	11,43	6:005\$	8,58	4:999\$	7,15	4:062\$	5,81	3:046\$	4,35
7:779\$	7,93	4:579\$	4,67	18:947\$	4,67	3:108\$	19,33	18:504\$	3,17	960\$	18,88
3:564\$	3,17	4:582\$	4,08	11:925\$	10,62	8:749\$	7,79	11:725\$	10,44	5:116\$	4,56
13:862\$	12,29	9:989\$	8,86	15:402\$	13,65	3:797\$	3,37	11:130\$	9,87	7:218\$	6,40
32:434\$	17,06	3:967\$	2,09	21:010\$	11,05	8:315\$	4,37	27:030\$	14,21	20:717\$	10,89
15:029\$	10,97	3:234\$	2,36	13:243\$	0,66	5:483\$	4,00	22:609\$	16,50	15:766\$	11,51
22:878\$	19,78	6:421\$	5,55	8:143\$	7,05	6:681\$	5,78	20:093\$	17,37	6:569\$	5,68
23:128\$	14,19	8:361\$	5,13	11:264\$	6,91	8:652\$	5,31	16:040\$	9,84	8:782\$	5,29
80:955\$	31,55	8:744\$	3,41	25:652\$	9,10	8:993\$	3,50	13:033\$	5,08	34:911\$	13,60
8:323\$	3,64	6:069\$	2,66	38:640\$	16,91	10:910\$	4,77	23:882\$	10,45	45:324\$	19,83
94:650\$	46,00	350\$	0,17	12:201\$	5,93	10:249\$	4,98	14:076\$	6,84	10:878\$	5,29
3:137\$	1,77	15:460\$	8,73	11:273\$	6,37	3:285\$	1,86	65:123\$	36,79	6:181\$	3,49
25:832\$	16,40	6:648\$	4,22	11:827\$	7,51	9:535\$	6,06	20:006\$	12,70	15:678\$	9,96
185\$	0,28	4:103\$	6,30	6:940\$	10,65	3:152\$	4,84	9:182\$	14,09	3:455\$	5,30
42:360\$	14,64	9:362\$	3,24	31:695\$	10,95	15:007\$	5,19	61:286\$	21,18	23:327\$	8,06
8:947\$	8,93	2:565\$	2,56	9:900\$	9,89	2:812\$	2,81	17:408\$	17,39	5:603\$	5,59
13:175\$	16,75	2:015\$	2,56	7:519\$	9,56	6:790\$	8,63	7:797\$	9,91	4:237\$	5,39
25:383\$	6,96	11:107\$	3,05	57:136\$	5,67	24:000\$	6,58	82:741\$	22,69	27:531\$	7,55
5:613\$	4,58	17:022\$	13,93	1:749\$	1,43	8:675\$	7,10	43:309\$	35,45
33:206\$	35,90	2:063\$	2,23	13:037\$	14,09	1:618\$	1,75	4:911\$	5,31	200\$	0,22
4:731\$	8,51	3:840\$	6,96	9:144\$	16,44	2:403\$	1,32	10:378\$	18,66	2:210\$	3,97
17:740\$	12,35	7:757\$	5,40	28\$	0,02	9:336\$	6,50	23:766\$	16,55	15:092\$	10,51
28:453\$	14,82	4:275\$	2,23	25:674\$	13,38	11:845\$	6,17	41:317\$	21,53	8:148\$	4,25
200:326\$	26,51	65:902\$	8,72	173:337\$	22,94	44:095\$	5,83
19:07 \$	10,34	4:413\$	2,39	19:200\$	10,40	24:054\$	13,73	12:222\$..	18:706\$	10,13
10:490\$	5,54	24:051\$	12,71	21:310\$	11,26	7:962\$	4,21	35:049\$	18,51	13:260\$	7,00
20:739\$	5,92	1:357\$	0,39	29:226\$	8,34	18:793\$	5,36	202:676\$	57,84
2:339\$	4,44	158\$	0,30	5:537\$	10,52	1:531\$	2,91	7:287\$	13,86	421\$	0,80
15:616\$	14,17	2:975\$	2,70	12:301\$	11,17	4:605\$	4,19	18:951\$	17,30
4.925:011\$	26,50	2.007:999\$	10,80	1.221:745\$	6,57	4.291:095\$	23,09	1.260:434\$	6,78
3:536\$	5,21	4:807\$	7,08	1:006\$	1,48	5:835\$	8,60	3:065\$	4,52	4:792\$	7,06
7:029\$	9,35	1:17 \$	1,56	7:651\$	10,18	2:187\$	2,91	14:095\$	18,76	6:691\$	8,90
15:648\$	10,37	1:945\$	1,29	8:929\$	5,92	11:115\$	7,37	8:508\$	5,64	41:850\$	17,73
7:835\$	10,91	904\$	1,26	13:456\$	18,74	3:792\$	5,28	1:974\$	2,75	13:974\$	19,46
34:906\$	26,39	291\$	0,22	14:431\$	10,90	2:973\$	2,25	8:337\$	6,30	19:129\$	14,46
40:061\$	18,82	6:007\$	2,82	17:941\$	8,43	31:692\$	14,89	25:432\$	11,95	4:164\$	1,96
5:412\$	6,91	3:329\$	3,81	720\$	0,82	2:969\$	3,40	4:948\$	5,66	30:565\$	34,73
57:268\$	13,89	15:918\$	3,86	25:370\$	6,15	51:916\$	12,59	55:026\$	13,34	46:170\$	11,20
5.883:306\$	23,56	217:834\$	0,87	2.522:456\$	10,10	1.638:972\$	6,56	5.212:894\$	20,88	2.020:985\$	8,09
Caatinga											
3:727\$	6,05	5:418\$	8,80	3:012\$	5,89	2:129\$	3,46	6:339\$	10,30	5:875\$	9,54
1:344\$	1,91	10:284\$	14,65	9:504\$	13,54	2:465\$	3,51	9:349\$	13,31	3:582\$	5,10
44:659\$	27,04	4:271\$	2,59	9:293\$	5,62	8:074\$	4,89	22:545\$	13,65	14:201\$	8,60
69:557\$	27,76	16:108\$	7,43	17:924\$	7,15	12:027\$	4,80	16:015\$	6,39	16:034\$	6,40
30:834\$	17,65	5:900\$	3,38	17:032\$	9,75	8:874\$	5,08	19:899\$	11,39	8:978\$	5,14
327:370\$	36,91	7:662\$	0,84	139:501\$	15,26	55:824\$	6,11	87:909\$	9,73	46:161\$	5,05

6 — Despesa efetuada pelos municípios, segundo

Municípios	Despesa total	Administração municipal, pessoal e material	o/o sobre o total	Instrução pública	o o sobre o total	Higiene, assistência e socorro público	o/o sobre o total	Polícia e fôro	o o sobre o total
(Continuação) — Agreste e									
Garanhuns	554:265\$	105:072\$	18,96	70:171\$	12,66	8:574\$	1,55	8:686\$	1,57
Glória do Goitá	122:624\$	38:460\$	31,36	13:621\$	11,11	1:257\$	1,02	4:328\$	3,53
Gravatá	265:537\$	67:136\$	25,28	32:050\$	12,07	11:958\$	4,50	5:542\$	2,09
Jurema	107:941\$	25:044\$	23,20	9:626\$	8,92	686\$	0,64	2:500\$	2,32
Lagôa dos Gatos(ex-Frei Caneca)	79:781\$	23:810\$	29,84	7:856\$	9,85	824\$	1,03	2:689\$	3,37
Limoeiro	496:476\$	78:898\$	15,89	71:467\$	14,40	901\$	0,19	8:197\$	1,65
Madre de Deus(ex-Brejo da Madre de Deus) ..	84:761\$	26:263\$	30,98	8:526\$	10,05	362\$	0,43	2:197\$	2,59
Panelas	193:623\$	45:634\$	23,57	18:343\$	9,47	1:842\$	0,77	2:952\$	1,52
Pesqueira	460:436\$	90:488\$	19,65	54:226\$	11,78	4:818\$	1,46	6:686\$	1,04
Rio Branco	143:764\$	35:346\$	24,58	21:517\$	14,97	1:436\$	1,00	3:426\$	2,38
São Bento	137:200\$	40:420\$	29,46	16:388\$	11,95	1:550\$	1,13	4:828\$	3,52
São Caetano	104:547\$	25:850\$	24,72	17:488\$	16,72	1:786\$	1,71	2:134\$	2,04
São Joaquim	65:006\$	19:207\$	29,55	8:284\$	12,74	587\$	0,90	2:527\$	3,89
Surubim	131:487\$	35:586\$	27,07	24:888\$	18,93	2:282\$	1,74	6:432\$	4,89
Taquaritinga	77:879\$	20:646\$	26,51	11:142\$	14,31	150\$	0,19	1:304\$	1,67
Vertentes	89:967\$	25:308\$	28,13	13:760\$	15,29	905\$	1,01	3:367\$	3,84
Total da zona	4.751:636\$	1.006:355\$	21,18	608:051\$	12,80	55:655\$	1,17	95:403\$	2,01
Ser									
Afogados da Ingazeira ..	103:353\$	31:465\$	30,44	19:186\$	18,56	2:260\$	2,19	2:178\$	2,11
Águas Belas	106:904\$	31:641\$	29,60	12:659\$	11,84	562\$	0,52	2:110\$	1,97
Alagôa de Baixo	172:027\$	46:488\$	27,02	30:462\$	17,71	2:106\$	1,23	4:253\$	2,47
Belém	37:400\$	9:948\$	26,60	2:288\$	6,12	1:608\$	4,30	2:456\$	5,57
Belmonte	67:678\$	15:886\$	23,47	5:810\$	8,59	1:106\$	1,63
Bôa Vista	26:088\$	8:044\$	30,83	1:610\$	6,17	13\$	0,05	803\$	3,08
Bodocó (ex-Granito) ..	42:223\$	20:600\$	48,79	4:792\$	11,35	1:579\$	3,74
Buíque	69:971\$	20:441\$	29,21	10:989\$	15,71	404\$	0,58	2:944\$	4,21
Cabrobó	24:428\$	7:745\$	31,71	1:176\$	4,81	100\$	0,41	1:547\$	6,33
Custódia	49:159\$	13:805\$	28,08	10:747\$	21,86	595\$	1,21	1:972\$	4,01
Exú (ex-Novo Exú) ..	48:497\$	19:604\$	40,42	2:862\$	5,90	121\$	0,25	1:200\$	2,47
Fiôres	161:106\$	41:420\$	25,71	14:163\$	8,79	540\$	0,34	4:366\$	2,71
Floresta	72:902\$	9:197\$	12,62	9:434\$	12,94	1:067\$	1,46	5:014\$	6,88
Itaparica (ex-Tucaratú)	43:748\$	14:665\$	33,22	8:350\$	19,09	1:534\$	3,51	1:182\$	2,70
Moxotó	52:600\$	10:806\$	20,54	6:255\$	11,89	30\$	0,06	1:077\$	2,05
Ouricuri	90:934\$	33:172\$	36,48	4:855\$	5,34	78\$	0,08	3:825\$	4,21
Pedra	31:685\$	13:189\$	41,63	6:840\$	21,59	795\$	2,51	1:494\$	5,71
Petrolina	136:515\$	30:242\$	22,15	3:532\$	2,59	512\$	0,37	4:884\$	3,58
Salgueiro	64:520\$	18:033\$	27,95	8:598\$	13,33	538\$	0,83	1:621\$	2,51
São Gonçalo	40:524\$	11:699\$	28,87	2:300\$	5,67	91\$	0,22	1:577\$	3,89
São José do Egito ..	93:646\$	26:690\$	28,50	19:363\$	20,68	2:212\$	2,6	2:564\$	2,74
Serra Talhada (ex-Vila Bela)	130:052\$	27:552\$	21,18	12:410\$	10,31	1:742\$	1,34	2:495\$	1,92
Serrinha	46:714\$	14:794\$	31,67	7:592\$	16,25	856\$	1,83
Triunfo	139:092\$	38:673\$	27,80	18:759\$	13,49	270\$	0,19	5:124\$	3,68
Total da zona	1.851:766\$	515:799\$	27,85	226:032\$	12,21	17:178\$	0,93	58:226\$	3,14

os principais títulos orçamentários, em 1938

Obras públicas e melhoramentos	o o sobre o total	Estradas de rodagem	o o sobre o total	Iluminação	o o sobre o total	Limpeza pública	o o sobre o total	Outras despesas	o o sobre o total	Despesa extra-orçamentária	o o sobre o total
Caatinga											
46:525\$	8,39	26:095\$	4,71	47:193\$	8,51	33:696\$	6,07	182:281\$	32,89	25:982\$	4,69
25:282\$	20,62	7:751\$	6,82	10:261\$	8,37	6:581\$	4,37	9:704\$	7,91	5:378\$	4,39
53:263\$	20,06	9:877\$	3,72	19:109\$	7,20	18:104\$	5,82	13:608\$	5,12	34:890\$	13,14
10:053\$	9,31	5:251\$	4,87	9:201\$	8,52	3:694\$	3,42	11:163\$	10,34	30:723\$	23,46
4:675\$	5,89	1:120\$	1,41	11:059\$	13,86	3:592\$	4,50	20:142\$	25,25	4:014\$	5,03
98:755\$	19,89	40:008\$	8,06	24:234\$	4,88	29:804\$	6,01	88:832\$	17,89	55:380\$	11,16
4:611\$	5,44	3:502\$	4,13	6:965\$	8,22	3:514\$	4,15	11:598\$	13,65	17:223\$	20,32
6:278\$	3,24	4:014\$	2,07	6:324\$	3,27	3:359\$	1,73	14:464\$	7,47	90:773\$	46,89
87:706\$	19,05	13:308\$	2,88	57:409\$	12,47	26:750\$	5,81	60:076\$	13,05	59:029\$	12,81
47:682\$	33,17	675\$	0,47	5:529\$	3,84	18:353\$	12,17	9:800\$	6,82
13:436\$	9,79	58\$	0,42	1:982\$	1,44	1:124\$	0,82	44:863\$	32,34	12:528\$	9,13
25:161\$	24,07	404\$	0,38	11:424\$	10,93	5:751\$	5,50	7:630\$	7,30	6:918\$	6,62
7:830\$	12,04	4:854\$	7,47	6:840\$	10,52	1:749\$	2,69	6:713\$	10,33	6:415\$	9,87
26:565\$	20,20	1:311\$	1,01	7:933\$	6,01	4:824\$	3,67	15:644\$	11,90	6:002\$	4,56
3:701\$	4,75	15:817\$	20,31	3:750\$	4,82	2:414\$	3,10	15:724\$	20,19	3:231\$	4,15
2:003\$	2,23	6:843\$	7,61	8:836\$	9,82	5:048\$	5,61	4:857\$	5,40	19:041\$	21,16
951:017\$	20,01	190:400\$	4,01	429:461\$	9,04	244:925\$	5,15	688:208\$	14,48	482:160\$	10,15
tão											
11:791\$	11,41	10:188\$	9,85	3:293\$	3,19	4:700\$	4,55	12:405\$	12,00	5:891\$	5,70
21:538\$	20,15	9:407\$	8,80	6:400\$	5,99	7:296\$	6,82	7:994\$	7,48	7:297\$	6,83
18:905\$	10,99	4:225\$	2,46	21:281\$	12,37	14:005\$	8,14	17:739\$	10,31	12:563\$	7,30
4:911\$	13,13	3:041\$	9,13	2:672\$	7,14	9:729\$	26,01	747\$	2,00
1:492\$	2,21	5:176\$	7,65	740\$	1,09	2:986\$	4,41	32:535\$	48,07	1:947\$	2,88
3:720\$	14,26	1:975\$	7,57	4:982\$	19,10	825\$	3,16	1:173\$	4,50	2:943\$	11,28
1:763\$	4,18	4:607\$	10,91	3:241\$	7,67	3:270\$	7,74	2:371\$	5,62
2:087\$	2,98	977\$	1,40	22:408\$	32,02	2:281\$	3,26	3:670\$	5,24	3:770\$	5,39
4:506\$	18,44	2:600\$	10,64	2:108\$	8,63	2:211\$	9,05	2:435\$	9,96
713\$	1,45	1:675\$	3,41	1:783\$	3,63	1:882\$	3,83	15:987\$	32,52
8:318\$	17,15	1:739\$	3,59	1:970\$	4,06	3:286\$	6,78	9:397\$	19,38
11:171\$	6,93	2:799\$	1,74	7:282\$	4,52	5:221\$	3,24	20:347\$	12,63	53:197\$	33,39
3:205\$	4,40	11:419\$	15,66	10:814\$	15,83	1:933\$	2,65	15:158\$	20,79	5:661\$	7,77
5:782\$	13,22	632\$	1,44	2:684\$	6,13	3:166\$	7,24	4:279\$	9,78	1:474\$	3,37
14:702\$	27,95	7:794\$	14,81	2:116\$	4,02	1:349\$	2,27	5:895\$	11,21	2:576\$	4,90
5:112\$	5,62	1:487\$	1,64	21:115\$	23,22	2:992\$	3,29	10:607\$	11,63	7:691\$	8,46
1:340\$	4,23	2:825\$	8,91	889\$	2,80	1:086\$	3,43	941\$	2,97	2:287\$	7,22
18:999\$	13,92	2:322\$	1,70	13:440\$	6,85	14:965\$	10,96	24:108\$	17,66	23:511\$	17,22
9:335\$	14,47	2:526\$	3,92	7:696\$	11,33	2:504\$	3,88	6:770\$	10,49	6:899\$	10,69
4:856\$	11,98	3:082\$	7,61	927\$	2,29	7:378\$	19,69	8:014\$	19,78
4:617\$	4,93	7:815\$	8,35	2:728\$	2,91	9:059\$	9,67	11:972\$	12,78	6:026\$	7,08
6:066\$	4,66	7:215\$	5,55	7:188\$	5,53	5:215\$	4,01	9:449\$	7,27	49:720\$	38,23
13:257\$	28,38	483\$	1,04	1:768\$	3,79	1:279\$	2,74	1:687\$	3,60	4:998\$	10,70
20:630\$	14,83	4:916\$	3,53	26:550\$	19,09	7:315\$	5,26	11:786\$	9,19	5:069\$	3,64
198:816\$	10,74	100:923\$	5,45	163:374\$	8,82	100:878\$	5,45	226:867\$	12,25	243:671\$	13,16

TÍTULOS MOBILIARIOS, CÂMBIO E CRÉDITO

I — Títulos

1 — Movimento dos títulos públicos na bolsa, segundo os meses, em 1937

Mês	Títulos públicos							
	Federais		Estaduais		Municipais		Total	
	N.º de títulos	Valór negociado	N.º de títulos	Valór negociado	N.º de títulos	Valór negociado	Dos títulos	Dos valóres negociados
Janeiro	40	31:200\$	55	26:765\$	95	57:965\$
Fevereiro ...	80	62:500\$	99	57:295\$	179	119:795\$
Março	444	354:720\$	143	61:285\$	587	416:005\$
Abril	79	53:868\$	101	47:611\$	180	101:479\$
Maió	399	318:755\$	342	97:203\$	741	415:958\$
Junho	30	24:150\$	5	2:930\$	35	27:080\$
Julho	40	31:500\$	121	26:370\$	161	57:870\$
Agosto	175	137:500\$	23	11:400\$	198	148:900\$
Setembro....	98	79:380\$	137	59:938\$	20	10:000\$	255	149:318\$
Outubro	14	11:270\$	388	220:430\$	402	231:700\$
Novembro...	77	62:730\$	100	58:640\$	183	121:370\$
Dezembro...	16	13:120\$	79	29:230\$	95	42:350\$
Total	1.492	1.180:693\$	1.599	699:097\$	20	10:000\$	3.111	1.889:790\$

2 — Movimento dos títulos públicos na bolsa, segundo os meses, em 1938

Mês	Títulos públicos							
	Federais		Estaduais		Municipais		Total	
	N.º de títulos	Valór negociado	N.º de títulos	Valór negociado	N.º de títulos	Valór negociado	Dos títulos	Dos valóres negociados
Janeiro	82	64:500\$	87	51:275\$	169	115:775\$
Fevereiro ...	74	59:240\$	33	15:790\$	22	10:440\$	129	85:470\$
Março	32	25:200\$	61	26:298\$	196	92:920\$	289	144:418\$
Abril	119	97:460\$	139	88:930\$	34	16:150\$	292	202:540\$
Maió	103	84:280\$	68	44:140\$	71	33:370\$	242	161:790\$
Junho	56	29:750\$	3	1:446\$	59	31:196\$
Julho	13	9:030\$	13	7:780\$	26	16:810\$
Agosto	19	15:205\$	60	33:798\$	79	49:003\$
Setembro ...	40	32:400\$	9	5:490\$	49	37:890\$
Outubro ...	80	64:335\$	110	68:440\$	190	132:775\$
Novembro ...	68	17:840\$	65	36:855\$	133	54:695\$
Dezembro...	55	11:800\$	30	14:850\$	85	26:650\$
Total	630	469:490\$	756	420:346\$	356	169:176\$	1.742	1.059:012\$

3 — Movimento dos títulos públicos na bolsa, segundo os anos

Anos	Títulos públicos							
	Federais		Estaduais		Municipais		Total	
	N.º de títulos	Valór negociado	N.º de títulos	Valór negociado	N.º de títulos	Valór negociado	Dos títulos	Dos valóres negociados
1934.....	2.348	1.982:354\$	2.082	719:215\$	57	22:740\$	4.487	2.724:309\$
1935.....	1.041	847:361\$	14.809	2.781:752\$	180	55:566\$	16.030	3.684:679\$
1936.....	1.322	1.036:210\$	1.705	851:896\$	151	75:940\$	3.188	1.964:046\$
1937.....	1.492	1.180:693\$	1.599	699:097\$	20	10:000\$	3.111	1.889:790\$
1938.....	630	469:490\$	756	420:346\$	356	169:176\$	1.742	1.059:012\$

4 — Movimento dos títulos particulares na bolsa, segundo os meses, em 1937

Mês	Títulos particulares									
	Ações		Debentures		Letras hipotecárias		Títulos não cotados		Total	
	N.º de títulos	Valôr negociado	N.º de títulos	Valôr negociado	N.º de títulos	Valôr negociado	N.º de títulos	Valôr negociado	Dos títulos	Dos valôres negociados
Janeiro	289	20:625\$	50	2:750\$	339	23:375\$
Fevereiro	943	104:525\$	10	5:000\$	953	109:525\$
Março	1.389	100:530\$	91	18:200\$	1.175	62:000\$	2.655	180:730\$
Abril	796	48:464\$	98	28:700\$	894	77:164\$
Maió	360	14:736\$	7	1:400\$	99	24:750\$	466	40:886\$
Junho	172	12:885\$	62	16:750\$	234	29:635\$
Julho	48	2:545\$	50	12:500\$	98	15:045\$
Agosto	349	26:445\$	20	1:030\$	155	38:750\$	524	66:225\$
Setembro	390	10:830\$	100	5:100\$	874	210:100\$	1.364	236:030\$
Outubro	532	31:920\$	20	7:500\$	552	39:420\$
Novembro	137	10:264\$	20	10:000\$	157	20:264\$
Dezembro	11	352\$	11	352\$
Total	5.416	384:121\$	98	19:600\$	170	8:850\$	2.563	416:050\$	8.247	828:651\$

5 — Movimento dos títulos particulares na bolsa, segundo os meses, em 1938

Mês	Títulos particulares									
	Ações		Debentures		Letras hipotecárias		Títulos não cotados		Total	
	N.º de títulos	Valôr negociado	N.º de títulos	Valôr negociado	N.º de títulos	Valôr negociado	N.º de títulos	Valôr negociado	Dos títulos	Dos valôres negociados
Janeiro	325	22:450\$	4	2:000\$	329	24:450\$
Fevereiro	291	42:515\$	380	91:860\$	971	134:375\$
Março	1.903	111:523\$	1.903	111:523\$
Abril	1.022	74:851\$	18	4:500\$	1.040	79:351\$
Maió	1.394	86:933\$	500	25:000\$	1.894	111:933\$
Junho	522	33:506\$	241	11:200\$	763	44:706\$
Julho	1.371	99:933\$	10	400\$	1.381	100:333\$
Agosto	1.316	59:369\$	59	11:750\$	1.375	71:119\$
Setembro	489	14:917\$	42	21:000\$	531	35:917\$
Outubro	1.595	126:947\$	10	5:000\$	1.605	131:947\$
Novembro	931	61:162\$	465	3:800\$	1.396	64:962\$
Dezembro	460	24:927\$	135	2:450\$	595	27:377\$
Total	11.619	759:033\$	500	25:000\$	1.664	153:960\$	13.783	937:993\$

6 — Movimento dos títulos particulares na bolsa, segundo os anos

Anos	Títulos particulares									
	Ações		Debentures		Letras hipotecárias		Títulos não cotados		Total	
	N.º de títulos	Valôr negociado	N.º de títulos	Valôr negociado	N.º de títulos	Valôr negociado	N.º de títulos	Valôr negociado	Dos títulos	Dos valôres negociados
1934	4.582	450:425\$	622	42:320\$	238	36:750\$	5.442	529:495\$
1935	7.697	606:106\$	54	53:520\$	1.862	128:531\$	9.613	788:157\$
1936	11.268	823:278\$	2.164	132:297\$	13.432	955:575\$
1937	5.416	384:121\$	98	19:600\$	170	8:850\$	2.563	416:050\$	8.247	828:651\$
1938	11.619	759:033\$	500	25:000\$	1.664	153:960\$	13.783	937:993\$

II — Movimento cambial

1 — Cotações médias mensais do cambio livre, em 1938

Praças	Janeiro	Fevereiro	Março	Abril	Maior	Junho	Julho	Agosto	Setembro	Outubro	Novembro	Dezembro	Média anual
Londres á 90 d/v	87\$860	87\$860
Londres á vista	87\$771	88\$259	87\$969	87\$709	87\$649	87\$384	87\$006	86\$604	85\$862	84\$837	84\$192	83\$478	86\$560
Nova-York	17\$564	17\$572	17\$686	17\$575	17\$616	17\$587	17\$625	17\$671	17\$754	17\$709	17\$758	17\$736	17\$654
Paris	\$593	\$588	\$558	\$553	\$503	\$494	\$496	\$490	\$494	\$488	\$482	\$474	\$517
Belgica	2\$981	3\$068	2\$968	2\$969	2\$973	3\$000	2\$974	2\$990	3\$036	3\$002	2\$997	3\$019	2\$998
Alemanha.....	5\$652	5\$853	5\$824	5\$817	5\$865	5\$908	5\$920	5\$958	5\$881	5\$974	5\$970	5\$976	5\$883
Espanha	\$800	\$980	\$890
Portugal	\$802	\$816	\$806	\$803	\$807	\$800	\$812	\$813	\$804	\$803	\$800	\$798	\$805
Italia	\$955	\$923	\$944	\$943	\$951	\$945	\$957	\$954	\$924	\$933	\$945	\$942	\$943
Holanda	10\$050	9\$859	9\$686	9\$770	9\$765	9\$808	9\$733	9\$694	9\$604	9\$667	9\$642	9\$650	9\$742
Buenos-Ayres..	5\$253	4\$932	4\$641	4\$637	4\$694	4\$649	4\$733	4\$712	4\$625	4\$551	4\$306	4\$129	4\$655
Montevideo ...	8\$900	8\$100	8\$100	7\$650	7\$455	..	7\$655	7\$450	7\$245	7\$301	6\$755	6\$695	7\$573
Dinamarca	4\$100	4\$100
Suissa	4\$169	4\$095	4\$067	4\$057	4\$048	4\$058	4\$053	4\$141	4\$126	4\$038	4\$035	4\$074	4\$080
Praga.....	\$615	\$615
Polonia	\$617	..	\$646	\$615	\$614	\$615	\$615	\$610	\$615	\$615	\$618
Japão	5\$140	..	5\$150	4\$935	5\$075

2 — Médias anuais do cambio

Praças	Moedas	Valor médio anual					
		Cambio oficial			Cambio livre		
		1934	1935	1936	1936	1937	1938
Londres á 90 d/v...	Libra	54\$661	57\$313	57\$121	85\$945	78\$772	87\$860
Londres á vista ...	Libra	54\$634	57\$366	47\$014	86\$191	79\$517	86\$560
Nova-York	Dolar	11\$831	11\$606	11\$489	17\$345	16\$084	17\$654
Paris	Franco	\$782	\$762	\$696	1\$069	\$656	\$517
Belgica	Franco	2\$790	2\$766	..	2\$952	2\$741	2\$998
Alemanha..	Reichsmark	4\$669	5\$173	3\$600	5\$384	5\$140	5\$883
Espanha	Peseta	1\$621	1\$567	1\$570	2\$354	1\$000	\$890
Portugal	Escudo	\$545	\$525	\$635	\$802	\$732	\$805
Italia	Lira	1\$022	\$943	\$895	1\$325	\$898	\$943
Holanda	Florim	\$8022	7\$903	..	11\$679	8\$868	9\$742
Buenos Ayres.....	Peso	3\$497	3\$750	3\$513	4\$856	4\$888	4\$655
Montevideo	Peso	6\$514	8\$514	9\$025	7\$573
Dinamarca	Corôa	4\$420	3\$780	4\$100
Suissa	Franco	3\$854	3\$749	3\$572	5\$241	3\$688	4\$080
Noruega	Corôa	8\$823	..
Praga.....	Corôa	\$520	..	\$730	\$562	\$615
Polonia	Zloty	\$578	\$618
Japão	Yen	4\$360	5\$075

III — Crédito

1 — Relação nominal dos estabelecimentos bancários em funcionamento, em 1938

Bancos	Estabelecimentos em funcionamento			N.º de ordem
	Categoria	Séde	Capital (contos de réis)	
Bancos nacionais				
1 — Banco do Brasil	{ Sucursal ...	Recife	1
	»	Garanhuns	2
2 — Banco Agrícola e Comércio de Pernambuco	Matriz	Recife	10.000	3
3 — Banco Auxiliar do Comércio	{ »	»	2.000	4
	{ Sucursal ...	Caruarú	5
4 — Banco Central de Pernambuco	Matriz	Recife	600	6
5 — Banco Comércio e Indústria de Pernambuco	»	»	1.500	7
6 — Banco de Crédito Real de Pernambuco ..	»	»	1.000	8
7 — Banco do Povo	»	»	1.000	9
8 — Banco Regional de Pernambuco	»	»	1.500	10
9 — Banco Comercial de Pernambuco	»	»	11
10 — Banco dos Comerciantes Retalhistas de Pernambuco	»	«	232	12
11 — Banco Crédito Geral de Pernambuco	»	«	50	13
12 — Banco de Crédito Popular de Pernambuco	»	»	219	14
13 — Banco dos Empregados no Comércio	»	»	15
14 — Banco de Garanhuns	»	Garanhuns..	142	16
15 — Banco Mercantil de Pernambuco	»	Recife	600	17
16 — Banco do Nordeste	»	»	303	18
17 — Banco Popular de Canhotinho	»	Canhotinho..	41	19
18 — Banco Popular de Caruarú	»	Caruarú	108	20
19 — Banco Popular de Goiana	»	Goiana	72	21
20 — Banco Popular Israelita de Pernambuco..	»	Recife	104	22
21 — Banco Popular de Limoeiro	»	Limoeiro..	125	23
22 — Banco Popular de Nazaré	»	Nazaré	78	24
23 — Banco Popular de Timbaúba	»	Timbaúba ..	62	25
24 — Banco Popular de Vitória	»	Vitória	107	26
25 — Banco Rural de Pernambuco	»	Recife	318	27
26 — Banco de Timbaúba	»	Timbaúba ..	124	28
27 — Caixa de Crédito dos Bancários	»	Recife	104	29
Bancos estrangeiros				
1 — Banca Francêse e Italiana per l'Amerique del Sud	Filial	Recife	1.200	30
2 — Banco Nacional Ultramarino	Sucursal	»	31
3 — Bank of London and South America Ltd.	»	»	32
4 — British (The) Bank of South America Ltd. (1)	Filial	»	1.000	33
5 — National (The) City Bank of New York ..	»	»	550	34
6 — Royal (The) Bank of Canadá	Sucursal	»	35
Resumo				
Capital estrangeiro				2.750
Capital nacional				20.389
Total				23.139

2 — Resumo do ativo e passivo dos estabelecimentos bancários do Estado, em
31 de dezembro de 1937

Títulos	Valôres (em contos de réis)			
	Bancos cooperativos	Nacionais anonimos	Estrangeiros	Total
A t i v o				
1 — Capital a realizar	254	807	..	1.061
2 — Empréstimos	16.010	128.737	116.433	261.180
— por descontos	11.654	51.961	60.569	124.184
— por c/corrente	4.356	76.776	55.864	136.996
3 — Letras e efeitos a receber	11.626	79.954	74.233	165.813
4 — Caixa matriz, agências, filiais, etc.	442	45.657	8.622	54.721
5 — Caixa	5.668	25.946	40.813	72.427
— em moeda corrente no banco..	2.237	14.602	16.908	33.747
— em moeda de ouro
— em outras espécies...	317	317
— no Banco do Brasil.....	1.362	4.789	23.551	29.702
— em outros bancos.....	2.069	6.555	37	8.661
6 — Títulos e propriedades pert. aos bancos.....	108	8.294	1.711	10.113
7 — Diversas contas.....	12.539	345.897	91.597	450.033
Total do ativo.....	46.647	635.292	333.409	1.015.348
P a s s i v o				
1 — Capital	4.081	16.100	2.750	22.931
2 — Fundo de reserva.....	678	6.222	..	6.900
3 — Depositos á vista	10.365	62.225	79.128	151.718
— em c/c c/juros	6.941	31.979	55.840	94.760
— em c/c c/limitada	3.015	17.313	7.265	27.593
— em c/c s/juros	409	12.933	16.023	29.365
4 — Depósitos a prazo fixo e p/aviso..	5.976	41.053	38.417	85.446
5 — Caixa matriz, agências, filiais, etc.	822	41.291	47.444	89.557
6 — Lucros e perdas	1	12.844	..	12.845
7 — Diversas contas	24.724	455.557	165.670	645.951
Total do passivo.....	46.647	635.292	333.409	1.015.348

3 — Resumo do ativo e passivo dos estabelecimentos bancários do Estado, em
31 de dezembro de 1938

Títulos	Valôres (em contos de réis)			
	Bancos cooperativos	Nacionais anonimos	Estrangeiros	Total
A t i v o				
1 — Capital a realizar	213	807	..	1.020
2 — Empréstimos	9.520	165.468	117.302	292.290
— por descontos	7.774	54.464	60.658	122.896
— por c/corrente	1.746	111.004	56.644	169.394
3 — Letras e efeitos a receber	5.653	100.699	70.342	176.694
4 — Caixa matriz, agências, filiais, etc.	156	48.518	5.259	53.933
5 — Caixa	4.343	31.467	37.076	72.886
— em moeda corrente no banco.	2.113	16.755	12.729	31.597
— em moeda de ouro
— em outras espécies	91	91
— no Banco do Brasil	324	10.731	24.209	35.264
— em outros bancos	1.906	3.981	47	5.934
6 — Títulos e propriedades pert. aos bancos	239	9.218	3.204	12.661
7 — Diversas contas	8.501	380.431	72.405	461.337
Total do ativo	28.625	736.608	305.588	1.070.821
P a s s i v o				
1 — Capital	2.789	17.600	2.750	23.139
2 — Fundo de reserva	609	7.046	..	7.655
3 — Deposito á vista	6.082	112.698	75.310	194.090
— em c/c c/juros	2.784	47.863	53.822	104.469
— em c/c c/limitada	3.080	18.959	8.199	30.238
— em c/c s/juros	218	45.876	13.289	59.383
4 — Depósitos a prazo fixo e p/aviso..	5.007	44.844	39.595	89.446
5 — Caixa matriz, agência, filiais, etc..	545	4.931	43.912	49.388
6 — Lucros e perdas	11.345	..	11.345
7 — Diversas contas	13.593	538.144	144.021	695.758
Total do passivo	28.625	736.608	305.588	1.070.821

4 — Movimento dos bancos nacionais e estrangeiros, existentes no Estado, segundo os anos (em contos de réis)

Anos	Bancos nacionais		Total	Bancos estrangeiros	Total geral	Índices
	Cooperativos	Anonimos				
1929.....	13.680	228.738	242.418	450.235	692.653	100.
1930.....	14.044	220.257	234.301	460.637	694.938	100,4
1931.....	9.629	415.009	424.638	433.651	858.289	123,9
1932.....	12.562	519.196	531.758	386.258	918.016	132,5
1933.....	19.055	579.919	598.974	392.927	991.901	143,2
1934.....	20.811	710.458	731.269	387.492	1.118.761	161,5
1935.....	26.059	717.201	743.260	412.428	1.155.688	166,8
1936.....	39.988	714.902	754.890	367.220	1.122.110	162,0
1937.....	46.647	635.292	681.939	333.409	1.015.348	146,5
1938.....	28.625	736.608	765.233	305.588	1.070.821	154,5

5 — Número de estabelecimentos bancários em funcionamento, por sédes, em 1938

Sédes	Número de estabelecimentos em funcionamento					
	Matrizes	Bancos nacionais			Bancos estrangeiros	Total geral
		Banco do Brasil	Outros bancos	Soma		
1 — Canhotinho.....	1	1	..	1
2 — Caruarú.....	1	..	1	2	..	2
3 — Garanhuns.....	1	1	..	2	..	2
4 — Goiana.....	1	1	..	1
5 — Limoeiro.....	1	1	..	1
6 — Nazaré.....	1	1	..	1
7 — Recife.....	17	1	..	18	6 (1)	24
8 — Timbaúba.....	2	2	..	2
9 — Vitória.....	1	1	..	1
Total.....	26	2	1	29	6	35

(1) Inclusive o The British Bank of South America Ltd. em liquidação.

6 — Movimento de depósitos na Caixa Econômica Federal

Anos	Saldo do ano anterior	Entradas durante o ano	Juros capitalizados	Total	Retiradas durante o ano	Saldo em favor dos depositantes em 31 /XII
1924.....	20.103:066\$	16.351:118\$	1.077:748\$	37.531:932\$	17.470:634\$	20.061:298\$
1925.....	20.061:298\$	11.059:188\$	957:732\$	32.078:218\$	14.317:513\$	17.760:705\$
1926.....	17.760:705\$	7.620:023\$	775:228\$	26.155:956\$	12.032:128\$	14.123:828\$
1927.....	14.123:828\$	7.811:170\$	657:046\$	22.592:044\$	10.280:957\$	12.311:087\$
1928.....	12.311:087\$	9.367:343\$	605:806\$	22.284:236\$	10.217:776\$	12.066:460\$
1929.....	12.066:460\$	10.495:049\$	589:316\$	23.150:825\$	12.054:195\$	11.096:630\$
1930.....	11.096:630\$	6.925:024\$	483:469\$	18.505:123\$	10.144:733\$	8.360:390\$
1931.....	8.360:390\$	9.003:318\$	388:195\$	17.751:903\$	9.922:815\$	7.829:088\$
1932.....	7.829:088\$	11.261:834\$	411:297\$	19.502:219\$	10.569:370\$	8.932:849\$
1933.....	8.932:849\$	17.324:032\$	564:764\$	26.821:645\$	13.345:554\$	13.476:091\$
1934.....	13.476:091\$	23.037:763\$	830:440\$	37.344:294\$	17.738:010\$	19.606:284\$
1935.....	19.606:284\$	25.132:176\$	1.089:070\$	45.827:530\$	23.030:240\$	22.797:290\$
1936.....	22.797:290\$	29.487:546\$	1.235:728\$	53.520:564\$	27.231:508\$	26.289:056\$
1937.....	26.289:056\$	45.218:664\$	1.400:985\$	72.908:705\$	40.601:967\$	32.306:738\$
1938.....	32.306:738\$	67.951:711\$	1.641:005\$	101.902:454\$	58.087:247\$	43.815:207\$

COMERCIO

I — Exportação pelo porto de Recife

1 — Exportação para o País, segundo as classes e os grupos, nos anos de 1937 e 1938

Grupos	Toneladas		Valór	
	1937	1938	1937	1938

Classe I — Animais vivos

	Cabeças				1937	1938
	1937	1938	1937	1938		
Animais diversos	134	36	109	16	63:005\$	37:934\$
Total da classe I	134	36	109	16	63:005\$	37:934\$

Classe II — Matérias primas

Algodão	2.240	1.372	6.127:563\$	3.514:661\$
Borracha.....	3	(Kgs. — 339)	27:528\$	2:232\$
Cabelos, pêlos e penas...	36	18	61:596\$	55:891\$
Canhâmo e juta	17	184	57:853\$	664:748\$
Chumbo, estanho, zinco e suas ligas	34	17	73:671\$	134:443\$
Cobre e suas ligas.....	116	104	205:560\$	225:557\$
Despojos e resíduos animais.....	7	6	23:658\$	19:977\$
Ferro e aço.....	5.254	379	1.164:844\$	482:317\$
Frutos para extração de óleo.....	1	4	1:711\$	1:734\$
Lã	(Kgs. — 41)	29	451\$	58:332\$
Madeiras.....	131	34	60:618\$	32:073\$
Matérias ou substâncias para perfumarias, pinturas, tinturarias e outros usos.....	119	219	942:339\$	954:902\$
Metaloides e varios metais.	42	110	80:432\$	255:576\$
Palhas, asparto, cairo, paina, piassaba e outras matérias filamentosas..	51	78	96:576\$	133:603\$
Pedras, terras e outros minerais semelhantes....	3.052	3.199	866:523\$	828:943\$
Péles e couros	843	818	3.022:956\$	2.867:602\$
Plantas, fôlhas, frutas, sementes, raizes e semelhantes	26	21	73:874\$	68:327\$
Sêda	(Kgs. — 430)	..	8:781\$
Sumos, sucos, resinas e resíduos vegetais	41	76	154:917\$	147:572\$
Total da classe II	12.013	6.668	13.042:670\$	10.457:321\$

Classe III — Artigos manufaturados

Algodão com ou sem mescla	10.292	8.170	103.691:879\$	92.671:568\$
Alumínio	2	(Kgs. — 175)	33:904\$	3:350\$
Armarmento e munição de caça e guerra	653	493	654:938\$	547:279\$
Borracha.....	304	240	6.734:040\$	5.423:787\$

1 — Exportação para o País, segundo as classe e os grupos nos anos de 1937 e 1938

Grupos	Toneladas		Valór	
	1937	1938	1937	1938

(Continuação) — Classe III — Artigos manufaturados

Cabelos, pêlos e penas....	(Kgs. — 89)	(Kgs. — 48)	744\$	183\$
Canhãmo e juta.....	1.031	886	3.194:635\$	2.660:444\$
Carros, outros veículos e acessórios.....	101	57	1.230:733\$	622:635\$
Chumbo, estanho, zinco e suas ligas.....	8	3	24:630\$	10:076\$
Cobre e suas ligas.....	15	23	142:506\$	133:692\$
Despojos animais.....	71	49	18:709\$	26:703\$
Ferro e aço.....	2.086	1.167	3.586:988\$	3.140:393\$
Fumo e seus preparados..	164	202	971:348\$	1.183:151\$
Instrumentos de musica e acessórios.....	28	1	1.836:605\$	21:200\$
Instrumentos e objetos de ótica, físicos, matemáticos e cirúrgicos.....	1	5	15:702\$	25:186\$
Lã.....	39	14	933:790\$	359:138\$
Linho.....	18	12	302:230\$	256:650\$
Louça, porcelana, vidro e cristais.....	276	284	893:534\$	527:489\$
Maquinas, aparelhos e acessórios.....	614	683	7.352:516\$	9.711:904\$
Madeiras.....	75	50	130:620\$	151:519\$
Prata em obras.....	5	1	30:792\$	17:540\$
Oleos e graxas.....	13.248	19.033	14.264:153\$	20.596:839\$
Palha, esparto, pita, piassaba e outras matérias filamentosas.....	307	252	1.461:684\$	995:053\$
Papel e suas aplicações..	3.065	3.140	4.441:479\$	4.468:072\$
Pedras, terras e outros minerais semelhantes...	702	695	148:428\$	201:328\$
Pêles e couros.....	59	11	1.067:711\$	233:269\$
Perfumarias e artigos de tinturarias, pinturas e outros usos.....	94	28	623:443\$	421:398\$
Produtos químicos, drogas e especialidades farmaceuticas.....	518	404	2.841:193\$	1.945:541\$
Sêda com ou sem mescla.	75	15	4.870:489\$	1.493:970\$
Alcool.....	10.997	10.272	7.270:784\$	9.584:047\$
Varios artigos.....	321	6.190	3.046:027\$	1.635:087\$
Total da classe III ...	45.169	52.380	171.816:234\$	159.068:521\$

Classe IV — Artigos destinados a alimentação e forragem

Bebidas.....	796	541	568:681\$	404:343\$
Cereais, farinhas e grãos alimenticios.....	7.505	9.527	6.804:089\$	7.000:081\$
Conservas e extratos.....	9.122	10.186	15.333:309\$	12.980:026\$
Frutas de mesa.....	653	609	360:246\$	423:222\$
Legumes e verduras.....	2	9	2:208\$	9:521\$
Leite e seus derivados....	47	8	298:170\$	72:314\$
Açucar.....	118.332	174.823	96.850:269\$	121.114:731\$
Diversos produtos alimenticios.....	6.577	5.216	3.206:550\$	3.579:942\$
Forragem.....	149	203	39:921\$	65:016\$
Total da classe IV ...	143.183	201.122	123.463:443\$	145.649:196\$
Total do País.....	200.401	260.186	308.385:352\$	315.212:972\$

2 — Exportação para o estrangeiro, segundo as classes e os grupos, nos anos de 1937 e 1938

Grupos	Toneladas		Valór			
	1937	1938	1937	1938		
Classe I — Animais vivos						
Animais diversos	Cabeças 45	1	Cabeças 1.542	6	5:480\$	9:426\$
Total da classe I	45	1	1.542	6	5:480\$	9:426\$
Classe II — Matérias primas						
Algodão	18.088		9.885		63.430:267\$	27.829:250\$
Cabelos, pêlos e penas...	33		7		73:305\$	27:901\$
Despojos e residuos ani- mais.....	91		(Kgs. — 50)		10:046\$	1:500\$
Ferro e aço.....	660		550		16:104\$	16:500\$
Frutos para extração de oleo	21.845		20.104		12.362:064\$	8.907:926\$
Lã		3		..	5:900\$
Madeiras.....	..		2		..	525\$
Palha, esparto, cairo, etc. .	17		34		42:152\$	82:277\$
Pedras, terras e outros mi- nerais semelhantes....	..		117		..	92:934\$
Pêles e couros	991		629		10.614:801\$	4.873:219\$
Plantas fôlhas, frutas, etc.	2		3		13:160\$	15:075\$
Sumos sucos e resinas ve- getais.....	47		4		188:914\$	32:761\$
Total da classe II	41.774		31.338		86.750:813\$	41.885:768\$
Classe III — Artigos manufaturados						
Algodão com ou sem mes- clas		20		..	234:516\$
Borracha.....	..		1		..	32:959\$
Ferro e aço.....	7		1		10:569\$	6:690\$
Maquinas, aparelhos e aces- sórios.....	3		6		78:204\$	20:234\$
Madeiras.....	(Kgs. — 23)		..		300\$..
Oleos e graxas	4.754		2.764		5.662:464\$	3.319:803\$
Palha, esparto, cairo, etc.	1		..		3:059\$..
Produtos químicos, drogas, etc.	1		..		6:264\$..
Varios artigos	71		103		89:031\$	20:950\$
Total da classe III ...	4.837		2.895		5.849:891\$	3.635:152\$
Classe IV — Artigos destinados a alimentação e forragem						
Bebidas.....	(Kgs. — 16)		..		18\$..
Cereais, farinhas e grãos alimentícios	2.591		25.848		736:584\$	8.013:128\$
Conservas e extratos. ...	22		10		28:488\$	20:587\$
Frutos de mesa.	868		1.312		347:319\$	524:990\$
Açucar	192		15.056		94:680\$	8.385:542\$
Diversos produtos alimen- tícios	2.242		922		3.799:351\$	950:343\$
Forragem	20.438		19.884		3.545:053\$	3.802:025\$
Total da classe IV	26.353		63.032		8.551:493\$	21.696:615\$
Total do estrangeiro	72.965		97.271		101.157:677\$	67.226:961\$

3 — Resumo da exportação pelo pôrto do Recife, segundo as classes e o pêso

Anos	Toneladas				Total
	Classes				
	I — Animais vivos	II — Matérias primas	III — Artigos manufaturados	IV — Art. dest. a alimentação e forragem	
País					
1934.....	13	15.414	37.187	192.555	245.169
1935.....	11	11.829	39.257	207.125	258.222
1936.....	33	12.884	48.187	202.752	263.856
1937.....	36	12.013	45.169	143.183	200.401
1938.....	16	6.668	52.380	201.122	260.186
Estrangeiro					
1934.....	7	25.075	603	36.649	62.334
1935.....	6	30.886	3.121	89.401	123.414
1936.....	106	33.635	3.780	102.403	139.924
1937.....	1	41.774	4.837	26.353	72.965
1938.....	6	31.338	2.895	63.032	97.271
Geral					
1934.....	20	40.489	37.790	229.204	307.503
1935.....	17	42.715	42.378	296.526	381.636
1936.....	139	46.518	51.967	305.155	403.779
1937.....	37	53.787	50.006	169.536	273.366
1938.....	22	38.006	55.275	264.154	357.457

4 — Resumo da exportação pelo pôrto do Recife, segundo as classes e o valôr

Anos	Valôr				Total
	Classes				
	I — Animais vivos	II — Matérias primas	III — Artigos manufaturados	IV — Art. dest. a alimentação e forragem	
País					
1934.....	24:350\$	11.547:138\$	130.661:154\$	125.465:400\$	267.698:042\$
1935.....	21:680\$	11.091:504\$	151.896:483\$	133.678:646\$	296.688:313\$
1936.....	56:720\$	11.816:721\$	161.426:564\$	139.485:313\$	312.785:318\$
1937.....	63:005\$	13.042:670\$	171.816:234\$	123.463:443\$	308.385:352\$
1938.....	37:934\$	10.457:321\$	159.068:521\$	145.649:196\$	315.212:972\$
Estrangeiro					
1934.....	17:020\$	46.408:025\$	445:088\$	20.115:336\$	66.985:469\$
1935.....	14:105\$	59.043:155\$	2.862:589\$	41.916:637\$	103.836:486\$
1936.....	69:725\$	64.243:574\$	4.757:468\$	48.941:418\$	118.012:185\$
1937.....	5:480\$	86.750:813\$	5.849:891\$	8.551:493\$	101.157:677\$
1938.....	9:426\$	41.885:768\$	3.635:152\$	21.696:615\$	67.226:961\$
Geral					
1934.....	41:370\$	57.955:163\$	131.106:242\$	145.580:736\$	334.683:511\$
1935.....	35:785\$	70.134:659\$	154.759:072\$	175.595:283\$	400.524:799\$
1936.....	126:445\$	76.060:295\$	166.184:032\$	188.426:731\$	430.797:503\$
1937.....	68:485\$	99.793:483\$	177.666:125\$	132.011:936\$	409.543:029\$
1938.....	47:360\$	52.343:089\$	162.703:673\$	167.345:811\$	382.439:933\$

5 — Exportação para o País dos principais produtos do Estado, segundo o peso

Produtos	Toneladas				
	1934	1935	1936	1937	1938
Abacaxis.....	175	186	237	238	160
Açúcar	166.923	183.049	179.254	118.333	174.823
Aguardente	1.828	1.069	1.087	695	487
Alcool.....	11.014	12.782	17.320	10.997	16.272
Algodão em pluma	1.573	1.036	768	1.037	463
Aparas de fios de algodão	34	271	75	9	272
Biscoitos.....	15	32	68	14	50
Café.....	2.830	2.335	634	480	185
Cal.....	648	606	568	709	860
Calçados de couro	24	49	53	33	6
Caramelos.	461	701	431	356	338
Carôço de algodão.....	20	..	1.528	(Kgs. — 44)	4
Cigarros	83	115	248	161	194
Cobertores e colchas de algodão	396	515	749	553	278
Cocos	4.258	3.964	3.542	2.856	4.413
Cordoalhas de caroá.....	(Kgs. — 97)	10	81	155	118
Cordoalhas de côco.....	93	130	143	137	130
Couros e peles	900	298	572	751	741
Dôces	4.134	3.921	5.403	6.035	5.623
Explosivos não especificados.....	1	7	25	34	37
Farinha de trigo.....	7.687	9.160	7.966	6.622	6.713
Fios de algodão	71	13	60	124	224
Feijão	15	628	177	233	42
Flândres em laminas e obras	300	206	287	213	266
Mangas	410	334	586	395	383
Massa e extrato de tomate.	2.700	3.364	3.104	3.819	4.029
Manufaturas de aço.....	20	20	19	30	36
Manufaturas de ferro.....	1.200	1.822	1.544	526	338
Medicamentos alopáticos..	120	154	155	173	99
Milho em grão	3.717	89	21	13	2.337
Oleo de carôço de algodão.	246	184	261	332	196
Oleo de mamona.....	363	365	230	191	201
Papel para embrulho	4.223	4.190	3.413	2.736	2.930
Polvora.....	625	583	663	653	491
Resíduos de algodão	53	183	498	1.039	405
Sacos de algodão	278	285	473	1.114	492
Sacos de aniagem	630	575	556	880	778
Tecidos de sêda	1	2	46	25	15
Tecidos de algodão	7.126	8.116	8.130	8.408	7.160
Toalhas de algodão	58	100	85	125	114
Diversos	19.916	16.773	22.796	29.167	27.483
Total	245.169	258.222	263.856	200.401	260.186

6 — Exportação para o País dos principais produtos do Estado, segundo o valôr

Produtos	Valôr				
	1934	1935	1936	1937	1938
Abacaxis.....	52:517\$	55:903\$	70:964\$	95:056\$	64:089\$
Açucar.....	102.511:101\$	108.854:210\$	111.312:737\$	96.850:269\$	121.114:731\$
Aguardente.....	544:441\$	377:989\$	389:809\$	338:363\$	192:520\$
Alcool.....	4.684:346\$	6.301:344\$	8.532:698\$	7.270:784\$	9.584:047\$
Algodão em pluma....	4.681:075\$	3.905:504\$	2.657:936\$	3.464:002\$	1.442:500\$
Aparas de fios de algodão.	23:657\$	218:531\$	60:424\$	7:536\$	217:258\$
Biscoitos.....	55:575\$	128:112\$	236:430\$	49:498\$	183:376\$
Café.....	3.574:377\$	2.716:758\$	793:441\$	791:195\$	234:105\$
Cal.....	86:044\$	53:421\$	52:261\$	64:143\$	93:884\$
Calçados de couro.....	387:881\$	907:057\$	1.059:552\$	793:457\$	123:420\$
Caramelos.....	703:200\$	1.402:125\$	860:343\$	712:229\$	677:913\$
Carôço de algodão.....	1:800\$..	288:534\$	10\$	1:680\$
Cigarros.....	496:484\$	690:364\$	1.486:809\$	965:604\$	1.162:236\$
Cobertores e colchas de algodão.....	2.299:569\$	3.630:008\$	5.301:793\$	4.000:196\$	2.075:767\$
Cócos.....	852:045\$	863:151\$	774:898\$	864:227\$	1.754:381\$
Cordoalhas de carouá.....	289\$	49:117\$	400:922\$	888:400\$	607:838\$
Cordoalhas de côco.....	277:695\$	389:700\$	427:257\$	411:294\$	330:084\$
Couro e péles.....	2.304:919\$	934:116\$	2.452:778\$	2.844:139\$	2.755:732\$
Dôces.....	4.180:878\$	3.969:417\$	6.568:237\$	7.327:005\$	7.871:711\$
Explosivos não especificados.....	3:240\$	22:960\$	116:028\$	191:940\$	153:668\$
Farinha do trigo.....	6.918:910\$	7.432:731\$	8.004:225\$	5.961:269\$	6.057:463\$
Fios de algodão.....	331:846\$	80:826\$	362:934\$	633:437\$	1.183:345\$
Feijão.....	8:031\$	282:533\$	149:211\$	171:781\$	33:569\$
Flândres em laminas e obras	414:576\$	336:901\$	406:965\$	306:869\$	376:655\$
Mangas..	122:986\$	100:029\$	176:316\$	158:059\$	162:602\$
Massa e extrato de tomate.	2.699:814\$	3.346:060\$	3.420:919\$	4.210:650\$	4.490:021\$
Manufaturas de aço.....	65:632\$	67:605\$	66:331\$	117:489\$	452:494\$
Manufaturas de ferro....	2.388:636\$	3.374:419\$	3.698:713\$	1.368:209\$	945:023\$
Medicamentos alopatícos..	1.034:274\$	1.219:146\$	1.801:831\$	1.807:648\$	939:024\$
Milho em grão.....	683:526\$	16:752\$	7:645\$	6:681\$	585:744\$
Oleo de carôço de algodão.	221:260\$	147:592\$	282:393\$	365:315\$	230:739\$
Oleo de mamona.....	366:931\$	364:901\$	335:927\$	276:002\$	307:069\$
Papel para embrulho....	6.316:287\$	9.296:508\$	4.111:178\$	3.291:480\$	3.812:261\$
Polvora.....	624:784\$	583:222\$	663:517\$	652:512\$	490:947\$
Resíduos de algodão.....	31:739\$	146:666\$	466:118\$	1.007:780\$	397:083\$
Sacos de algodão.....	1.108:302\$	1.081:137\$	1.882:169\$	4.345:442\$	1.907:576\$
Sacos de aniagem.....	1.578:646\$	1.742:025\$	1.657:690\$	2:477:407\$	2.227:536\$
Tecidos de sêda.....	97:850\$	159:880\$	227:910\$	2.384:845\$	1.468:950\$
Tecidos de algodão.....	84.230:905\$	88.892:964\$	89.177:465\$	93.440:843\$	85.325.038\$
Toalhas de algodão.....	868:518\$	1.266:310\$	1.267:955\$	1.780:145\$	1.713:951\$
Diversos ..	29.863:456\$	41.280:319\$	50.774:055\$	56.542:151\$	51.465:442\$
Total.....	267.698:042\$	296.688:313\$	312.785:318\$	308.385:352\$	315.212:972\$

7 — Exportação para o estrangeiro, dos principais produtos do Estado, segundo o pêso

Produtos	Toneladas				
	1934	1935	1936	1937	1938
Abacaxis.....	433	688	798	867	1.311
Açucar.....	18.332	67.118	76.958	192	15.056
Algodão em pluma . . .	11.428	10.682	11.830	17.553	8.738
Aparas de flândres... ..	111	340	682	599	550
Aparas de pêles de cabra e carneiro	12	22	7
Aves de canto e luxo....	6	2	102	..	4
Bagas de memona.. .. .	8.738	13.199	14.184	19.004	16.570
Cacau	5	6	184
Café.....	5.472	2.985	6.705	2.148	693
Carôço de algodão.....	3.555	4.664	4.459	2.841	3.534
Castanhas de cajú assada. (Kgs. — 100)	3	13	10
Couros e pêles	788	889	1.094	953	620
Dôces	13	2	21	21	6
Farelo de carôço de algodão	307	600	..	102	327
Farelo de trigo.....	..	6.102	4.503	4.661	7.768
Lã de carneiro	19	25	27	3
Madeira serrada ou apare- lhada	1	4	2
Mangas	(Kgs. — 200)	1	13	1	1
Manufaturas de ferro.....	7	1
Milho em grão	8.600	3.071	..	2.591	25.848
Oleo de carôço de algodão..	251	2.844	3.563	4.672	2.714
Orquídeas.....	1	1	2	2	3
Paina de algodão ou sêda..	25	19	33
Paina não especificada....	94	36	5	17	1
Pasta de carôço de algodão.	3.257	9.548	13.364	15.676	11.788
Pêles de animais silvestres .	1	1	3	3	2
Resíduos de algodão.....	11	322	800	496	1.138
Resíduos de crina animal..	5
Resíduos de pano para filtro	8
Tecidos de algodão	(Kgs. — 101)	..	20
Terra de infusório	7
Diversos	930	290	772	478	319
Total	62.334	123.414	139.923	72.965	97.271

S — Exportação para o estrangeiro, dos principais produtos do Estado, segundo o valor

Produtos	Valor				
	1934	1935	1936	1937	1938
Abacaxis.....	129:938\$	206:466\$	239:370\$	346:832\$	524:510\$
Açucar.....	10.568:405\$	35.001:728\$	37.170:508\$	94:660\$	8.385:542\$
Algodão em pluma.....	34.568:183\$	40.744:905\$	40.337:293\$	62.932:368\$	26.671:618\$
Aparas de flândres.....	2:214\$	6:801\$	13:647\$	11:977\$	16:500\$
Aparas de peles de cabra e carneiro.....	7:200\$	8:679\$	2:814\$
Aves de canto e luxo....	14:140\$	3:508\$	64:510\$..	6:666\$
Bagas de mamona.....	3.431:102\$	7.670:882\$	8.673:367\$	11.519:806\$	8.161:374\$
Cacau.....	4:385\$	5:616\$	7:539\$
Café.....	7.163:710\$	3.468:647\$	8.356:240\$	3.728:164\$	895:272\$
Carôço de algodão.....	362:104\$	760:537\$	999:466\$	842:257\$	746:552\$
Castanhas de cajú assada..	350\$..	9:474\$	47:178\$	35:000\$
Couros e peles.....	6.937:399\$	8.873:793\$	12.681:043\$	10.576:151\$	4.858:194\$
Dôces.....	12:552\$	2:877\$	23:712\$	24:762\$	8:283\$
Farelo do carôço de algodão	46:035\$	90:018\$..	28:560\$	91:560\$
Farelo de trigo.....	..	1.040:438\$	1.125:724\$	1.165:133\$	1.942:292\$
Lã de carneiro.....	..	28:116\$	36:917\$	39:780\$	5:900\$
Madeira serrada ou apare- lhada.....	800\$	1:750\$	525\$
Mangas.....	60\$	228\$	3:999\$	478\$	480\$
Manufaturas de ferro.....	10:500\$	3:600\$
Milho em grão.....	1.649:882\$	590:097\$..	736:584\$	8.013:024\$
Oleo de carôço de algodão..	225:800\$	2.275:063\$	4.259:907\$	5.553:449\$	3.255:950\$
Orquídeas.....	1:237\$	9:121\$	11:323\$	11:495\$	15:015\$
Paina de algodão ou sêda.	61:353\$	47:560\$	79:495\$
Paina não especificada....	188:012\$	78:441\$	12:835\$	41:783\$	2:466\$
Pasta de carôço de algodão	488:561\$	1.432:140\$	2.004:526\$	2.351:360\$	1.768:177\$
Peles de animais silvestres.	1:323\$	9:539\$	7:728\$	20:970\$	12:210\$
Resíduos de algodão.....	6:723\$	257:950\$	817:185\$	449:725\$	1.138:213\$
Resíduos de crina animal.	16:908\$
Resíduos de pano para filtro	19:418\$
Tecidos de algodão.....	1:212\$..	234:516\$
Terra de infusório.....	7:395\$
Diversos.....	1.182:554\$	1.277:825\$	1.093:646\$	567:466\$	299:953\$
Total.....	65.985:469\$	103.836:486\$	118.012:185\$	101.157:677\$	67.226:961\$

9 — Exportação para o País, por Estados, segundo o pêsô e o valôr

Destino	Toneladas			Valôr		
	1936	1937	1938	1936	1937	1938
Acre	185	186	186	158:155\$	174:729\$	160:428\$
Amazonas.....	6.515	6.893	5.697	7.311:584\$	8.327:144\$	6.272:145\$
Pará.....	11.123	8.706	9.494	12.045:141\$	12.143:182\$	12.395:626\$
Maranhão.....	5.364	4.278	4.173	5.569:637\$	6.450:130\$	6.784:337\$
Piauí.....	3.608	3.608	2.560	6.857:252\$	7.602:148\$	5.748:916\$
Ceará.....	15.174	14.761	15.285	39.907:237\$	32.882:100\$	32.964:564\$
Rio Grande do Norte.....	6.901	6.194	7.259	13.812:708\$	12:247:177\$	11.127:798\$
Paraíba.....	11.873	9.387	2.998	27.291:548\$	21.440:057\$	2.788:094\$
Alagôas.....	2.608	3.451	5.099	5.653:962\$	6.353:498\$	7:288:365\$
Sergipe.....	1.186	1.960	2.700	3.173:529\$	4.575:808\$	4.828:938\$
Baía.....	7.575	6.595	8.011	20.115:192\$	20.671:896\$	20.833:007\$
Espírito Santo.....	1.046	655	1.392	1.522:915\$	1.579:716\$	1.977:651\$
Rio de Janeiro.....	66.075	43.868	75.991	58.744:740\$	68.401:874\$	84.860:038\$
São Paulo.....	72.957	46.713	75.190	63.466:649\$	56.770:977\$	74.924:335\$
Paraná.....	7.720	2.952	6.268	5.360:730\$	3.450:647\$	4.986:379\$
Santa Catarina.....	1.805	1.298	3.181	3.190:826\$	3.767:318\$	3.108:804\$
Rio Grande do Sul.....	40.033	38.020	33.826	34.218:350\$	40.781:237\$	33.517:913\$
Minas Gerais.....	1.309	458	520	751:917\$	357:691\$	322:219\$
Mato Grosso.....	600	408	356	393:733\$	405:287\$	323:415\$
Goiaz.....	..	1	2:736\$..
Ignorados.....	199	239:513\$
Total.....	263.856	200.401	260.186	312.785:318\$	308.385:352\$	315.212:972\$

10 — Exportação para o estrangeiro, por países, segundo o pêsô e o valôr

Destino	Toneladas			Valôr		
	1936	1937	1938	1936	1937	1938
Argélia.....	26	23	..	31:872\$	39:675\$..
Marrocos.....	5	5:490\$
Soma.....	26	23	5	31:872\$	39:675\$	5:490\$
Estados Unidos.....	15.748	17.217	12.145	23.025:641\$	22.004:003\$	11.433:304\$
Argentina.....	945	906	1.236	283:316\$	441:994\$	497:435\$
Equador.....	(Kgs.-560)	5:300\$
Uruguai.....	318	264	363	107:858\$	132:054\$	153:787\$
Venezuela.....	19	218:724\$
Soma.....	17.011	18.387	13.763	23.416:815\$	22.578:051\$	12.298:550\$
China.....	153	373	299	534:622\$	1.408:284\$	812:554\$
Japão.....	2.828	934	2.224	8.681:657\$	3.642:884\$	3.709:397\$
Soma.....	14.711	1.307	2.523	9.216:279\$	5.051:168\$	4.522:397\$
Alemanha.....	14.711	24.305	18.531	9.954:889\$	27.668:748\$	12.314:201\$
Bélgica.....	8.891	8.960	20.982	9.462:085\$	6.759:183\$	12.643:921\$
Dinamarca.....	1.024	256	3.655	160:087\$	122:888\$	582:902\$
Estonia.....	..	79	292:545\$..
Finlândia.....	..	15	27:675\$..
França.....	6.807	6.296	3.612	11.084:995\$	7.163:892\$	3.929:282\$

10 — Exportação para o estrangeiro por países, segundo o pêso e o valôr

Destino	Toneladas			Valôr		
	1936	1937	1938	1936	1937	1938
(Continuação do estrangeiro)						
Hespanha	755	..	406	851:265\$..	174:718\$
Holanda	609	493	467	983:993\$	854:334\$	566:208\$
Inglaterra	84 389	7.155	21.479	46.805:380\$	10.481:285\$	16.406:858\$
Italia	1.933	5.442	825	3.570:009\$	12.225:541\$	1.090:768\$
Noruega	8	3:040\$..
Polônia	431	964	177	1.495:603\$	3.566:895\$	587:068\$
Portugal	341	1.188	644	806:368\$	4.172:491\$	1.953:820\$
Suécia	1	12	136	4:662\$	57:713\$	67:274\$
Suissa	15	19:650\$
Teheoslovaquia	1	373\$..
Soma	119.892	53.174	80.929	85.179:336\$	73.396:603\$	50.336:670\$
Australia	13	167:883\$
Ignorados	74	51	..	92:180\$	63:854\$
Total	139.923	72.965	97.271	118.012:185\$	101.157:677\$	67.226:961\$

Resumo

África	26	23	5	31:872\$	39:675\$	5:490\$
América	17.011	18.387	13.763	23.416:815\$	22.578:051\$	12.298:550\$
Asia	2.981	1.307	2.523	9.216:279\$	5.051:168\$	4.522:397\$
Europa	119.892	53.174	80.929	85.179:336\$	73.396:603\$	50.336:670\$
Oceania	13	167:883\$
Ignorados	74	51	..	92:180\$	63:854\$
Total	139.923	72.965	97.271	118.012:185\$	101.157:677\$	67.226:961\$

11 — Resumo da exportação, segundo os anos

Anos	Para o País		Para o Estrangeiro		Geral	
	Toneladas	Valôr	Toneladas	Valôr	Toneladas	Valôr
1929	332.944	262.687:574\$	45.454	51.476:525\$	378.398	314.164:099\$
1930	242.555	142.968:844\$	97.276	53.292:718\$	339.831	196.261:562\$
1931	250.156	183.820:499\$	36.704	36.635:718\$	286.860	220.456:217\$
1932	268.319	198.628:102\$	46.283	26.929:175\$	314.602	225.557:277\$
1933	231.189	231.475:966\$	40.095	27.486:399\$	271.284	258.962:385\$
1934	245.169	267.698:042\$	62.334	66.985:469\$	307.503	334.683:511\$
1935	258.222	296.688:313\$	123.414	103.836:486\$	381.636	400.524:799\$
1936	263.856	312.785:318\$	139.923	118.012:185\$	403.779	430.797:503\$
1937	200.401	308.385:352\$	72.965	101.157:677\$	273.366	409.543:029\$
1938	260.186	315.212:972\$	97.271	67.226:961\$	357.457	382.439:933\$

12 — Exportação de açúcar, na safra de 1936-1937 segundo o destino, o tipo, o pêsô e o valôr

Destino	Tipo	Quilogramas	Valôr
Para o País			
Acre	Refinado.....	3.600	3:258\$000
	Cristal.....	132.300	99:801\$000
	Soma.....	135.900	103:059\$000
Amazonas.....	Refinado.....	713.040	691:969\$200
	Cristal.....	3.461.580	2.931:985\$800
	Soma.....	4.174.620	3.623:955\$000
Pará.....	Refinado.....	168.420	168:048\$000
	Cristal.....	5.534.700	4.489:333\$000
	Soma.....	5.703.120	4.657:381\$000
Maranhão.....	Refinado.....	390.360	367:344\$600
	Cristal.....	1.166.100	930:108\$000
	Demerara.....	3.000	2:190\$000
	Somenos.....	3.300	1:413\$000
	Mascavado.....	43.800	22:209\$000
Soma.....	1.606.560	1.323:264\$600	
Piauí.....	Refinado.....	535.980	528:246\$000
	Cristal.....	1.737.060	1.438:361\$400
	Soma.....	2.273.040	1.966:607\$400
Ceará.....	Refinado.....	1.013.160	965:502\$000
	Cristal.....	4.232.700	3.455:740\$000
	Somenos.....	49.800	31:749\$000
	Mascavado.....	136.800	66:732\$000
	Soma.....	5.432.460	4.519:723\$000
Rio Grande do Norte.....	Refinado.....	452.640	434:714\$400
	Usina.....	98.700	91:662\$000
	Cristal.....	395.500	325:263\$000
	Somenos.....	22.800	12:282\$000
	Mascavado.....	50.700	28:392\$000
Soma.....	1.020.240	892:313\$400	
Paraíba.....	Refinado.....	85.200	80:763\$000
	Cristal.....	182.400	163:104\$000
	Soma.....	267.600	243:867\$000
Alagoas.....	Refinado.....	600	660\$000
Baía.....	Refinado.....	23.580	20:679\$000
Espirito Santo.....	Refinado.....	150.000	138:360\$000
Rio de Janeiro.....	Refinado.....	594.300	433:877\$400
	Cristal.....	24.030.000	20.497:200\$000
	Demerara.....	6.033.332	4.504:332\$400
	Mascavado.....	136.950	61:108\$800
	3.º Jato.....	18.000	11:520\$000
Soma.....	30.812.612	25.508:038\$600	

12 — Exportação de açúcar. na safra de 1936-1937 segundo o destino, o tipo, o pêso e o valôr

Destino	Tipo	Quilogramas	Valôr
Para o País			
São Paulo	Refinado.....	714.000	639:840\$000
	Cristal.....	20.969.040	16.420:296\$800
	Demerara.....	210.000	153:300\$000
	Somenos.....	810.000	340:800\$000
	Mascavado.....	7.811.040	3.973:112\$400
	Soma.....	30.514.080	21.527:349\$200
Paraná.....	Usina.....	36.000	29:880\$000
	Cristal.....	3.006.000	2.199:930\$000
	Somenos.....	120.000	63:600\$000
	3.º Jato.....	12.000	8:040\$000
	Soma.....	3.174.000	2.301:450\$000
Santa Catarina	Refinado.....	107.700	94:857\$000
	Usina.....	4.500	4:470\$000
	Cristal.....	486.000	386:790\$000
	Soma.....	598.200	486:117\$000
Rio Grande do Sul	Refinado.....	1.312.200	1.138:740\$000
	Usina.....	17.015.580	14.950:634\$400
	Cristal.....	11.387.100	8.668:701\$000
	Demerara.....	94.500	63:159\$000
	Mascavado.....	15.000	6:675\$000
	Soma.....	29.824.380	24.827:909\$400
Minas Gerais	Mascavado.....	19.980	11:188\$800
Mato Grosso	Refinado.....	21.000	22:200\$000
	Cristal.....	397.200	354:678\$000
	Soma.....	418.200	376:878\$000
Para o Estrangeiro			
Inglaterra	Demerara.....	3.570.000	1.927:800\$000
	3.º Jato.....	95.160	32:354\$400
	Soma.....	3.665.160	1.960:154\$400
Portugal	Demerara.....	120.000	72:000\$000
Uruguai	Mascavado.....	108.000	55:440\$000
Resumo			
Para o País		116.149.172	92.528:800\$400
Para o Estrangeiro		3.893.160	2.087:594\$400
Total da safra		120.042.332	94.616:394\$800

13 — Exportação de açúcar na safra de 1937-1938, segundo destino, o tipo, e peso e o valor

Destino	Tipo	Quilogramas	Valor
Para o País			
Acre	Refinado	9.000	8:055\$000
	Cristal	111.300	80:418\$000
	Soma	120.300	88:473\$000
Amazonas.....	Refinado	408.900	360:687\$000
	Cristal	4.343.220	3.160:423\$200
	Mascavado	3.600	1:746\$000
	Soma	4.755.720	3.522:856\$200
Pará	Refinado	249.420	216:802\$800
	Cristal	4.993.500	3.616:062\$000
	Mascavado	600	258\$000
	Soma	5.243.520	3.833:122\$800
Maranhão	Refinado	395.520	344:436\$600
	Cristal	1.195.020	864:063\$600
	Branco	3.000	2:040\$000
	Somenos	3.000	1:860\$000
	3.º Jacto	9.000	4:770\$000
	Soma	1.605.540	1.217:170\$200
Piauí	Refinado	625.800	540:573\$000
	Cristal	904.680	660:459\$000
	Mascavado	1.200	516\$000
	Soma	1.531.680	1.201:548\$000
Ceará.....	Refinado	1.053.600	913:026\$000
	Cristal	4.966.200	3.597:741\$000
	Mascavado	28.200	14:244\$000
	3.º Jacto	6.000	3:120\$000
	Soma	6.054.000	4.528:131\$000
Rio Grande do Norte.....	Refinado	507.480	444:758\$400
	Usina	97.500	83:406\$000
	Cristal	302.400	219:384\$000
	Somenos	18.600	10:122\$000
	Mascavado	132.000	60:717\$000
	Soma	1.057.980	818:387\$400
Paraíba	Refinado	33.660	30:832\$200
	Cristal	3.600	2:592\$000
	Soma	37.260	33:424\$200
Baía	Refinado	61.680	54:439\$200
Espírito Santo.....	Refinado	183.600	161:367\$000
	Cristal	141.000	101:232\$000
	Mascavado	12.000	5:160\$000
	Soma	336.600	267:759\$000

13 — Exportação de açúcar na safra de 1937-1938, segundo o destino, o tipo o pêsco e o valôr

Destino	Tipo	Quilogramas	Valôr
Para o País			
Rio de Janeiro	Refinado.....	541.620	460:500\$600
	Cristal.....	38.446.724	27.562:294\$200
	Mascavado.....	277.920	122:665\$200
	Soma.....	39.266.264	28.145:460\$000
São Paulo	Refinado.....	604.500	522:945\$000
	Cristal.....	42.623.100	31.215:855\$000
	Demerara.....	85.200	47:712\$000
	Branco.....	225.000	159:300\$000
	Somenos.....	133.320	88:958\$400
	Mascavado.....	9.026.820	4.141:966\$200
	3.º Jacto.....	69.000	38:820\$000
Soma.....	52.766.940	36.215:556\$600	
Paraná.....	Refinado.....	106.200	90:303\$000
	Usina.....	100.560	85:791\$600
	Cristal.....	4.634.820	3.394:940\$400
	Somenos.....	3.000	1:860\$000
	Mascavado.....	408.000	184:710\$000
	3.º Jacto.....	42.000	22:200\$000
Soma.....	5.294.580	3.779:805\$000	
Santa Catarina	Refinado.....	315.420	272:470\$800
	Usina.....	12.000	10:320\$000
	Cristal.....	465.600	331:557\$000
	Mascavado.....	1.500	780\$000
Soma.....	794.520	615:127\$800	
Rio Grande do Sul	Refinado.....	2.525.460	2.214:019\$800
	Usina.....	19.149.480	16.300:068\$200
	Cristal.....	18.136.980	13.208:975\$400
	Mascavado.....	3.000	1:410\$000
Soma.....	39.814.920	31.724:473\$400	
Minas Gerais.....	Cristal.....	263.700	192:501\$000
	Mascavado.....	300.000	203:400\$000
	Soma.....	563.700	395:901\$000
Mato Grosso	Refinado.....	129.000	109:680\$000
	Cristal.....	60.600	43:110\$000
	Soma.....	189.600	152:790\$000
Para o estrangeiro			
Uruguai.....	Mascavado.....	312.000	137:640\$000
Resumo			
Para o País		159.494.804	116.594:424\$800
Para o Estrangeiro.....		312.000	137:640\$000
Total		159.806.804	116.732:064\$800

14 — Exportação de álcool, segundo o destino e o peso

Destino	Quilogramas				
	1934	1935	1936	1937	1938
Para o País					
Alcool comum					
Acre	2.050	..
Amazonas	109.571	192.440	241.832	307.490	241.339
Pará	258.297	238.628	417.131	424.505	267.394
Maranhão	193.463	223.158	341.598	371.411	244.226
Piauí	131.992	202.466	393.204	319.061	138.396
Ceará	547.720	944.701	1.019.429	786.673	377.256
Rio Grande do Norte	124.236	204.226	247.287	191.239	113.240
Paraíba	64.712	25.416	9.622	4.129	820
Alagôas	1.000
Baía	939.123	1.641.079	2.202.242	1.992.849	1.629.410
Espírito Santo	281.129	181.470	97.515	49.920	138.560
Rio de Janeiro	4.598.291	4.305.943	1.972.046	1.823.410	3.095.052
São Paulo	1.292.575	1.173.035	1.253.642	307.245	1.903.778
Paraná	391.212	289.085	324.349	291.157	485.400
Santa Catarina	35.265	42.526	10.360	2.160	720
Rio Grande do Sul	815.172	379.830	913.945	367.307	851.845
Soma	9.783.758	10.044.003	9.444.202	7.242.606	9.487.436
Para o País					
Alcool concentrado					
Amazonas	84	228	168	264	48
Pará	756	1.014	1.068	872	360
Maranhão	192	430	540	418	156
Piauí	60	48	360	12
Ceará	1.092	1.164	493	596	408
Rio Grande do Norte	408	156	30	108	12
Paraíba	180	..	72	16	..
Alagôas	108	72	28	24	24
Sergipe	84	132	..	24	60
Baía	216	300	204
Rio Grande do Sul	444	576	576	576	282
Soma	3.348	3.832	3.239	3.558	1.546
Para o País					
Alcool desnaturado					
Pará	29.590	45.315	22.065	25.285	9.249
Maranhão	4.100
Piauí	720	180	360
Ceará	49.980	1.800	..	2.700	..
Rio Grande do Norte	8.190	12.310	16.326	11.790	12.150
Paraíba	121.675	125.250	188.655	..	6.370
Alagôas	630
Baía	12.810	22.800
Rio de Janeiro	112.987	2.162.045	7.344.694	3.678.848	5.311.258
São Paulo	459.592	232.015	254.510	..	1.437.515
Rio Grande do Sul	439.899	141.960	23.400	32.360	7.000
Soma	1.226.733	2.733.685	7.873.440	3.750.983	6.783.542
Para o estrangeiro					
Inglaterra	30
Resumo					
Para o País	11.013.839	12.781.520	17.320.881	10.997.147	16.272.524
Para o Estrangeiro	30
Total	11.013.869	12.781.520	17.320.881	10.997.147	16.272.524

15 — Exportação de álcool, segundo o destino e o valor

Destino	Valór				
	1934	1935	1936	1937	1938
Para o País		Alcool comum			
Acre	922\$..
Amazonas	45:754\$	92:460\$	118:385\$	204:953\$	128:847\$
Pará	110:588\$	119:106\$	207:308\$	251:380\$	150:729\$
Maranhão	83:700\$	113:941\$	155:887\$	241:883\$	132:040\$
Piauí	56:851\$	98:472\$	192:474\$	207:220\$	71:910\$
Ceará	228:046\$	491:810\$	505:903\$	525:974\$	207:963\$
Rio Grande do Norte	53:250\$	125:109\$	118:054\$	104:235\$	61:225\$
Paraíba	30:551\$	10:803\$	4:717\$	2:442\$	459\$
Alagoas	424\$
Baía	399:400\$	882:890\$	1.086:908\$	1.278:961\$	873:972\$
Espírito Santo	118:798\$	77:601\$	48:063\$	28:856\$	77:654\$
Rio de Janeiro	1.950:993\$	2.190:544\$	967:486\$	1.145:410\$	1.632:082\$
São Paulo	540:201\$	516:058\$	614:360\$	156:260\$	990:180\$
Paraná	157:660\$	130:403\$	160:468\$	176:339\$	277:908\$
Santa Catarina	15:919\$	19:152\$	4:802\$	1:192\$	338\$
Rio Grande do Sul	363:559\$	221:756\$	455:259\$	225:416\$	463:435\$
Soma	4.155:694\$	5.090:105\$	4.639:174\$	4.551:443\$	5.086:742\$
Para o País		Alcool concentrado			
Amazonas	185\$	502\$	504\$	792\$	144\$
Pará	1:663\$	2:231\$	3:204\$	2:592\$	1:080\$
Maranhão	422\$	946\$	1:620\$	1:254\$	468\$
Piauí	132\$	144\$	1:080\$	36\$
Ceará	2:402\$	2:533\$	1:489\$	1:788\$	1:224\$
Rio Grande do Norte	898\$	243\$	90\$	324\$	36\$
Paraíba	396\$..	216\$	48\$..
Alagoas	238\$	158\$	84\$	72\$	72\$
Sergipe	185\$	290\$..	72\$	180\$
Baía	648\$	900\$	612\$
Rio Grande do Sul	977\$	1:267\$	1:728\$	1:728\$	786\$
Soma	7:366\$	8:352\$	9:727\$	10:650\$	4:638\$
Para o País		Alcool desnaturado			
Pará	13:029\$	24:680\$	10:838\$	17:807\$	6:660\$
Maranhão	1:804\$
Piauí	382\$	79\$	176\$
Ceará	21:610\$	864\$..	1:881\$..
Rio Grande do Norte	3:314\$	8:278\$	8:137\$	6:393\$	8:542\$
Paraíba	58:581\$	48:060\$	93:289\$..	3:457\$
Alagoas	309\$
Baía	5:636\$	11:172\$
Rio de Janeiro	46:893\$	958:426\$	3.629:359\$	2.660:330\$	3.436:132\$
São Paulo	193:161\$	98:692\$	118:979\$..	1.051:143\$
Rio Grande do Sul	182:513\$	58:172\$	11:538\$	22:280\$	4:730\$
Soma	521:287\$	1.202:887\$	3.883:797\$	2.708:691\$	4.510:664\$
Para o estrangeiro					
Inglaterra	15\$
Resumo					
Para o País	4.684:347\$	6.301:344\$	8.532:698\$	7.270:784\$	9.584:044\$
Para o Estrangeiro	15\$
Total	4.684:362\$	6.301:344\$	8.532:698\$	7.270:784\$	9.584:044\$

16 — Exportação de algodão, por safras, segundo o destino e o pêso

Destino	Quilogramas				
	1933-1934	1934-1935	1935-1936	1936-1937	1937-1938
Brasil					
Piauí	1.945
Rio Grande do Norte
Paraíba	44.476
Alagoas	19.888	..	35.993
Sergipe
Baía	29.896
Espírito Santo
Rio de Janeiro	163.474	1.173.302	617.700	303.700	592.939
São Paulo	314.822	263.500	15.770	308.906	127.656
Santa Catarina	98.772	65.208	143.828	240.592	158.243
Rio Grande do Sul	53.769	144.944	39.992
Soma ..	725.097	1.648.899	813.291	853.198	918.830
Europa					
Alemanha	1.172.236	5.506.831	1.812.920	3.654.122	5.629.638
Bélgica	552.141	1.740.403	2.841.889	1.404.453	626.382
França	21.970	470.884	1.207.679	646.099	668.555
Hespanha	3.653
Holanda	88.158	48	212.270	196.904	44.072
Inglaterra	3.836.122	3.707.110	1.668.206	2.278.165	2.277.566
Itália	32.750	1.939.780	446.810	2.986.272	113.750
Polônia	65.163	539.814	842.263	343.875
Portugal	1.517.646	735.833	283.507	935.328	835.815
Suécia	40
Outros países	50	79.133	4.870
Soma	7.221.026	14.166.052	9.016.798	13.022.739	10.544.563
Ásia					
China	525.752	..
Japão	2.021.614	1.130.782	539.781
Soma	2.021.614	1.656.534	539.781
Resumo					
Brasil	725.097	1.648.899	831.291	853.198	918.830
Europa	7.221.026	14.166.052	9.016.798	13.022.739	10.544.563
Ásia	2.021.614	1.656.534	539.781
Total	7.946.123	15.814.951	11.851.703	15.532.471	12.003.174

17 — Exportação do café, por safras, segundo o destino e o peso

Destino	Quilogramas				
	1933-1934	1934-1935	1935-1936	1936-1937	1937-1938
Brasil					
Acre	6.000	6.000
Amazonas	439.812	46.500	7.500	58.800	..
Pará.....	659.150	110.820	6.720	40.500	8.700
Maranhão	382.800	22.500	13.200	31.500	..
Piauí.....	395.880	247.500	39.300	105.900	15.900
Ceará	1.099.376	538.020	128.700	112.800	46.500
Rio Grande do Norte....	439.107	157.950	50.160	60.360	10.560
Paraíba.....	11.305	988.785	1.040.806	187.500	240.240
Alagoás.....	4.105	1.160	180	300	4.140
Sergipe.....
Baía.....	32	1.500
Rio de Janeiro.....	..	1.380
São Paulo
Rio Grande do Sul	20	12
Soma.....	3.437.587	2.120.627	1.286.566	597.660	327.540
América					
Estados Unidos.....	1.192.020	336.600	243.600
Uruguai.....
Soma	1.192.020	336.600	243.600
Europa					
Alemanha.....	105.300	2.280	39.000	75.000	..
Bélgica	203.820	115.780	330.900	425.460	45.000
Dinamarca	52.500	..
França	1.059.840	1.358.880	3.612.000	3.619.320	143.280
Hespanha	912.300	328.440	1.096.540	47.880	..
Holanda	45.000
Inglaterra	6.000
Italia	589.440	660.720	127.620	716.340	22.800
Portugal	39.660	3.000	33.000	50.000	15.060
Outros países	79.440	37.860	37.650	52.500	..
Soma.....	2.995.800	2.506.960	5.321.710	5.039.000	226.140
Resumo					
Brasil	3.437.587	2.120.627	1.286.566	597.660	327.540
América	1.192.020	336.600	243.600
Europa	2.995.800	2.506.960	5.321.710	5.039.000	226.140
Total.....	7.625.407	4.964.187	6.851.876	5.636.660	553.680

18 — Exportação de doces, segundo o destino, o peso e e valôr

Destino	Quilogramas			Valôr		
	1936	1937	1938	1936	1937	1938
Para o País				Dóce em calda		
Amazonas.....	794	819	224	1:032\$	1:065\$	291\$
Pará.....	632	1.153	348	822\$	1:499\$	452\$
Maranhão.....	920	8.946	4.631	1:250\$	10:053\$	5.613\$
Piauí.....	5.126	6.981	4.710	6:664\$	9:075\$	6:123\$
Ceará.....	4.094	5.434	5.385	5:322\$	7:064\$	7:001\$
Rio Grande do Norte..	3.914	3.586	1.278	5:088\$	4:662\$	1:661\$
Paraíba.....	60	78	2.630	78\$	94\$	3:419\$
Alagoas.....	284	414\$
Sergipe.....	382	231	106	497\$	300\$	138\$
Baía.....	2.967	4.722	3.526	3:857\$	6:138\$	4:584\$
Espírito Santo.....	2.838	4.328	3.976	3:689\$	5:626\$	5:169\$
Rio de Janeiro.....	181.057	151.565	200.557	236:389\$	196:979\$	260:155\$
São Paulo.....	107.083	103.532	70.668	139:945\$	134:592\$	91:512\$
Paraná.....	13.383	20.149	16.471	17:914\$	26:194\$	21:412\$
Santa Catarina.....	15.020	21.399	31.381	19:624\$	27:819\$	40:795\$
Rio Grande do Sul...	338.794	407.862	438.448	444:793\$	530:086\$	569:822\$
Mato Grosso.....	3.146	7.142	5.320	4:090\$	9:285\$	6:916\$
Soma.....	680.494	747.927	789.659	891:468\$	970:561\$	1.025:063\$
Para o estrangeiro						
Alemanha.....	20	26\$
Estados Unidos.....	15	400	730	19\$	520\$	949\$
Inglaterra.....	100	126	554	130\$	164\$	715\$
Uruguai.....	600	360	..	780\$	468\$..
Soma.....	735	886	1.284	955\$	1:152\$	1:664\$
Total.....	681.229	748.813	790.943	892:423\$	971:713\$	1.026:727\$
Para o País				Dóce cristalizado		
Pará.....	132	100	..	396\$	260\$..
Ceará.....	125	375\$
Rio Grande do Norte..	13	39\$
Paraíba.....
Alagoas.....	30	90\$
Sergipe.....	50	..	20	150\$..	52\$
Baía.....	70	307	1.333	210\$	798\$	3:466\$
Rio de Janeiro.....	357	850	..	1:071\$	1:105\$..
São Paulo.....	2.942	1.209	1.300	8:826\$	3:144\$	3:380\$
Paraná.....	130	20	50	390\$	52\$	130\$
Santa Catarina.....	95	237	265	285\$	616\$	689\$
Rio Grande do Sul...	1.185	1.980	893	3:555\$	5:148\$	2:322\$
Mato Grosso.....	50	150\$
Soma.....	5.179	4.703	3.861	15:537\$	11:123\$	10:039\$

18 — Exportação de doces, segundo o destino, o peso e o valor

Destino	Toneladas			Valôr		
	1936	1937	1938	1936	1937	1938
Para o País			Doce em massa			
Acre	3.060	3.744	5.340	3:672\$	4:493\$	6:408\$
Amazonas.....	124.701	147.945	136.263	149:998\$	177:618\$	164:415\$
Pará.....	128.003	149.036	109.111	153:604\$	178:836\$	131:023\$
Maranhão	75.857	56.116	38.336	86:497\$	67:339\$	46:414\$
Piauí	102.559	120.366	78.271	123:070\$	144:439\$	96:365\$
Ceará	272.494	374.561	311.134	328:242\$	449:473\$	373:479\$
Rio Grande do Norte..	262.305	193.787	121.990	314:952\$	232:544\$	147:269\$
Paraíba	48.673	18.758	27.662	58:546\$	22:510\$	33:194\$
Alagoas	24.353	25.694	12.986	29:224\$	20:862\$	15:605\$
Sergipe.....	53.397	53.567	52.113	64:094\$	70:464\$	62:737\$
Baía.....	262.242	421.038	481.625	314:690\$	505:246\$	586:062\$
Espírito Santo.....	49.786	65.640	92.706	59:743\$	78:768\$	112:447\$
Rio de Janeiro.....	1.267.088	1.479.890	1.448.202	1.520:608\$	1.775:868\$	1.730:414\$
São Paulo	1.119.840	1.089.381	891.836	1.340:659\$	1.307:183\$	1.071:701\$
Paraná	81.715	85.189	83.792	98:204\$	102:227\$	101:929\$
Santa Catarina	36.832	40.621	37.243	44:198\$	48:745\$	44:726\$
Rio Grande do Sul....	792.877	925.075	887.085	951:851\$	1.110:162\$	1.074:934\$
Minas Gerais	350	..	894	420\$..	1:073\$
Goiaz
Mato Grosso	15.633	32.120	13.677	18:760\$	38:544\$	16:412\$
Soma.....	4.717.765	5.282.528	4.830.266	5.661:032\$	6.345:321\$	5.836:607\$
Para o estrangeiro						
Uruguai	18.832	14.880	3.456	22:598\$	17:856\$	4:147\$
Inglaterra	102	90	540	123\$	108\$	648\$
França	4.021	1.000	..	4:825\$	1:500\$
Portugal	36	43\$..
Estados Unidos.....	30	630	150	36\$	756\$	180\$
Itália	18	120	..	22\$	144\$
Soma.....	18.946	19.675	5.266	22:757\$	23:610\$	6:619\$
Total	4.736.729	5.302.203	4.835.532	5.683:789\$	6.368:931\$	5.843:226\$
Resumo						
Para o País	5.403.438	6.035.158	5.623.786	6.568:037\$	7.327:005\$	6.871:709\$
Para o Estrangeiro	19.699	20.561	6.550	23:712\$	24:762\$	8:283\$
Total	5.423.137	6.055.719	5.630.336	6.591:749\$	7.351:767\$	6.879:992\$

II — Importação pelo pôrto de Recife

1 — Importação do País, segundo as classes e os grupos, nos anos de 1937 e 1938

Grupos	Toneladas		Valór	
	1937	1938	1937	1938

Classe I — Animais vivos

	Cabeças		Cabeças			
	1937	1938	1937	1938		
Animais diversos	343	85	67	33	210:650\$	74:450\$
Total da classe I	343	85	67	33	210:650\$	74:450\$

Classe II — Matérias primas

Algodão	832	744	8.899:147\$	8.150:460\$
Borracha.....	25	50	191:080\$	327:548\$
Cabelos, pêlos e pénas...	2	1	9:787\$	10:210\$
Cânhamo e juta	10	3	15:034\$	16:501\$
Cana da Índia, bambú, vi- me, etc.	8	5	24:300\$	10:851\$
Chumbo, estanho, zinco e suas ligas.....	36	92	157:271\$	291:175\$
Cobre e suas ligas.....	38	11	253:627\$	77:844\$
Despojos e resíduos ani- mais.....	916	785	1.510:770\$	1.128:440\$
Ferro e aço.....	1.623	1.645	2.253:722\$	2.522:406\$
Frutos para extração de óleo.....	458	219	339:614\$	267:359\$
Lã	7	13	143:251\$	261:560\$
Madeiras.....	10.496	17.902	3.465:542\$	7.354:688\$
Matérias ou substâncias para perfumarias, pin- turas, tinturarias e ou- tros usos.....	2.700	3.248	7.219:615\$	7.945:278\$
Metaloides e varios metais.	84	27	272:493\$	260:544\$
Palha, esparto, cairo, pai- na, piassaba e outras matérias filamentosas..	177	245	264:869\$	334:760\$
Pedras, terras e outros mi- nerais semelhantes....	3.533	9.065	632:474\$	1.400:855\$
Péles e couros	484	372	3.082:800\$	2.892:278\$
Plantas, fôlhas, flôres, fru- tos raizes, etc.....	1.065	1.051	1.559:968\$	1.714:319\$
Sêda	25	38	788:069\$	785:604\$
Sumos, sucos, resinas e re- síduos vegetais	320	146	936:138\$	415:442\$
Total da classe II	22.839	35.662	32.019:571\$	36.168:122\$

Classe III — Artigos manufaturados

Algodão com ou sem mes- cla	3.660	3.782	62.862:056\$	59.037:883\$
Aluminio	51	42	561:667\$	510:577\$
Armamento e munição de caça e guerra	1.667	36	2.374:848\$	164:472\$
Borracha.....	430	388	5.957:311\$	5.586:159\$

1 — Importação do País, segundo as classes e os grupos, nos anos de 1937 e 1938

Grupos	Toneladas		Valôr	
	1937	1938	1937	1938
(Continuação) — Classe III — Artigos manufaturados				
Cabelos, pêlos e pénas....	99	2	2.978:047\$	49:331\$
Cana da Índia, bambú, junco, etc.	32	1	137:227\$	6:530\$
Cânhamo e juta.....	23	25	150:041\$	107:953\$
Carros, outros veículos e acessórios.....	3.483	1.183	14.425:826\$	12.026:262\$
Chumbo, estanho, zinco e suas ligas.....	124	18	1.073:229\$	82:853\$
Cobre e suas ligas.....	249	163	2.329:024\$	1.403:962\$
Despojos e resíduos animais	57	10	205:148\$	250:872\$
Ferro e aço.....	6.387	7.231	15.357:305\$	14.507:811\$
Fumo e seus preparados..	1.566	1.086	5.596:489\$	3.981:379\$
Instrumentos de musica e acessórios.....	23	15	419:186\$	242:308\$
Instrumentos e objetos cirúrgicos dentarios, físicos, matemáticos, etc..	13	16	303:181\$	504:667\$
Lã com ou sem mescla..	44	73	1.849:394\$	2.827:456\$
Linho.....	66	74	1.485:031\$	2.222:875\$
Louça, porcelana, vidro e cristais.....	1.440	1.188	3.453:578\$	3.427:024\$
Máquinas, aparelhos e acessórios.....	1.580	1.387	18.407:695\$	18.304:898\$
Madeiras.....	6.562	901	5.636:326\$	2.373:423\$
Óleos e graxas.....	5.070	4.742	7.740:731\$	7.669:424\$
Palha, esparto, piassaba, etc.	249	201	727:416\$	345:071\$
Papel e suas aplicações ..	7.374	8.753	10.403:326\$	8.671:647\$
Pedras, terras e outros minerais semelhantes...	316	359	540:329\$	708:822\$
Pêles e couros.....	316	160	5.940:167\$	3.135:431\$
Perfumarias e artigos de tinturarias, pinturas e outros usos.....	745	795	7.370:289\$	8.251:385\$
Produtos químicos, drogas e especialidades farmacêuticas.....	4.659	4.021	23.853:368\$	23.190:386\$
Sêda com ou sem mescla.	246	373	11.792:659\$	13.636:680\$
Varios artigos.....	9.993	3.293	26.983:092\$	31.371:259\$
Total da classe III ...	56.524	40.318	240.413:986\$	224.598:800\$
Classe IV — Artigos destinados a alimentação e forragem				
Bebidas.....	4.546	4.591	5.522:738\$	6.608:446\$
Cereais, farinhas e grãos alimenticios.....	67.784	19.706	47.025:321\$	19.594:594\$
Conservas e extratos....	24.800	23.697	61.306:870\$	60.908:286\$
Frutas de mesa.....	476	305	805:750\$	783:453\$
Legums e verduras.....	6	4	9:175\$	10:586\$
Leite e seus derivados....	1.754	323	8.921:112\$	8.923:977\$
Diversos produtos alimenticios.....	7.318	9.774	9.727:587\$	7.768:463\$
Forragem.....	627	765	520:858\$	826:929\$
Total da classe IV ...	107.311	59.165	133.839:411\$	105.424:734\$
Total do País.....	186.759	135.178	406.483:618\$	366.266:106\$

2 — Importação do estrangeiro, segundo as classes e os grupos, nos anos de 1937 e 1938

Grupos	Toneladas		Valôr	
	1937	1938	1937	1938

Classe I — Animais vivos

	Cabeças	(Kgs. -	Cabeças	(Kgs. -		
	141	353)	13	41)		
Animais diversos					42:073\$	6:039\$
Total da classe I	141	353	13	41	42:073\$	6:039\$

Classe II — Matérias primas

Algodão	1.311		11		1.387:745\$	612:094\$
Borracha	1		3		23:923\$	29:511\$
Cabelos, pêlos e penas...	(Kgs. — 150)		(Kgs. — 29)		13:515\$	3:767\$
Cana da Índia, bambú, vi- me, etc.	24		45		216:914\$	221:733\$
Cânhamo e juta	2.747		2.732		6.733:469\$	6.348:909\$
Chumbo, estanho, zinco e suas ligas	80		116		636:733\$	834:335\$
Cobre e suas ligas	81		51		543:685\$	334:590\$
Despojos e resíduos ani- mais	18		12		56:512\$	32:256\$
Ferro e aço	10.095		6.832		17.059:602\$	14.247:470\$
Lã	4		1		82:912\$	25:551\$
Linho	1		3		16:053\$	54:737\$
Madeira	2.980		724		3.212:763\$	623:407\$
Matérias ou substâncias para perfumarias, tin- turarias e outros usos..	2.486		2.243		5.744:047\$	4.976:678\$
Metaloídes e varios metais	394		441		303:315\$	557:248\$
Ouro, prata e platina	(Kgs. — 3)		(Kgs. — 105)		1:927\$	3:796\$
Palha, esparto, cairo, pias- saba, etc.	(Kgs. — 233)		(Kgs. — 76)		8:473\$	2:422\$
Pedras, terras e outros mi- nerais semelhantes....	98.650		91.028		13.607:864\$	14.814:853\$
Pêles e couros	2		1		173:569\$	68:305\$
Plantas, fôlhas, frutos, flôres, raízes, etc	14		111		79:368\$	181:321\$
Sêda	61		102		402:963\$	696:489\$
Sumos, sucos, resíduos e resinas vegetais	469		866		823:047\$	1.021:971\$
Total da classe II	119.418		105.322		51.133:399\$	45.691:443\$

Classe III — Artigos manufaturados

Algodão com ou sem mes- cla	9		10		437:971\$	574:563\$
Aluminio	1		1		34:668\$	43:464\$
Armamento e munição de caça e guerra	9		3		561:078\$	153:312\$
Borracha	313		447		3.481:749\$	5.160:220\$
Cabelos, pêlos e penas...	(Kgs. — 268)		(Kgs. — 18)		18:629\$	1:360\$
Cana da Índia, junco, etc.	(Kgs. — 4)		(Kgs. — 127)		219\$	4:811\$
Cânhamo e juta	(Kgs. — 726)		(Kgs. — 112)		11:275\$	795\$
Carros, outros veículos e acessórios	627		2.096		5.442:333\$	10.618:141\$

2 — Importação do estrangeiro, segundo as classes e os grupos, nos anos de 1937 e 1938

Grupos	Toneladas		Valór	
	1937	1938	1937	1938

(Continuação) — Classe III — Artigos manufaturados

Chumbo, estanho, zinco e suas ligas	15	1	123:173\$	14:252\$
Cobre e suas ligas	97	458	1.575:172\$	2.750:435\$
Despojos e resíduos animais	2	(Kgs. — 72)	23:406\$	3:013\$
Ferro e aço	11.100	4.056	21.709:764\$	9.659:417\$
Fumo e seus preparados ..	1	..	10:818\$..
Instrumentos de musica e acessórios	5	1	137:639\$	15:943\$
Instrumentos, objetos cirúrgicos dentarios, fisicos, matemáticos, etc.	25	39	1.091:692\$	1.457:456\$
Lã com ou sem mescla ..	33	29	1.069:321\$	981:204\$
Linho	99	79	3.707:642\$	3.457:176\$
Louça porcelana, vidro e cristais	467	301	1.375:017\$	1.377:399\$
Máquinas, aparelhos e acessórios	6.275	3.749	49.060:187\$	35.824:683\$
Madeiras	110	122	661:315\$	584:495\$
Metais não especificados ..	(Kgs. — 1)	4	26\$	101:372\$
Óleos e graxas	116.114	126.790	31.669:990\$	33.071:896\$
Ouro, prata e platina	(Kgs. — 57)	(Kgs. — 10)	123:226\$	58:610\$
Palha, esparto, cairo, piassaba, etc.	1	17	50:532\$	107:225\$
Papel e suas aplicações ..	1.551	1.117	2.672:753\$	2.668:326\$
Pedras, terras, e outros minerais semelhantes	364	509	641:421\$	782:087\$
Péles e couros	18	2	392:136\$	45:211\$
Perfumarias e artigos de tinturaria, pintura e outros usos	76	45	842:704\$	553:472\$
Produtos químicos e especialidades farmaceuticas	2.056	5.685	4.047:131\$	6.183:467\$
Sêda com ou sem mescla ..	24	(Kgs. — 161)	69:890\$	61:931\$
Varios artigos	150	258	1.880:959\$	2.280:673\$
Total da classe III ...	139.542	145.819	132.923:836\$	118.601:409\$

Classe IV — Artigos destinados a alimentação e forragem

Bebidas	114	96	567:931\$	538:421\$
Cereais, farinhas e grãos alimenticios	56.613	57.808	41.648:645\$	30.635:456\$
Conservas e extratos	3.583	4.074	8.750:155\$	10.710:998\$
Frutas de mesa	206	225	671:576\$	752:519\$
Legumes e verduras	(Kgs. — 27)	(Kgs. — 18)	168\$	188\$
Leite e seus derivados	2	1	12:974\$	13:199\$
Diversos produtos alimenticios	348	392	1.157:443\$	1.085:925\$
Forragem	(Kgs. — 180)	59	433\$	51:282\$
Total da classe IV	60.866	62.655	52.809:325\$	43.787:988\$
Total do estrangeiro	319.826	313.796	236.908:633\$	208.086:879\$

3 — Resumo da importação pelo pôrto do Recife, segundo as classes e o pêso

Anos	Toneladas				Total
	Classes				
	I — Animais vivos	II — Matérias primas	III — Artigos manufaturados	IV — Art. dest. a alimentação e forragem	
País					
1934.....	207	26.217	35.664	74.609	136.697
1935.....	229	33.545	55.786	68.253	157.813
1936.....	230	23.677	50.943	87.170	162.020
1937.....	85	22.839	56.524	107.311	186.759
1938.....	33	35.662	40.318	59.165	135.178
Estrangeiro					
1934.....	2	163.293	85.221	49.612	298.128
1935.....	(Kgs.- 50)	166.418	90.182	60.168	316.768
1936.....	(Kgs.-335)	145.239	105.561	63.585	314.385
1937.....	(Kgs.-353)	119.418	139.542	60.866	319.826
1938.....	(Kgs.- 41)	105.322	145.819	62.655	313.796
Geral					
1934.....	209	189.510	120.885	124.221	434.825
1935.....	229	199.963	145.968	128.421	474.581
1936.....	230	168.916	156.504	150.755	476.405
1937.....	85	142.257	196.066	168.177	506.585
1938.....	33	140.984	186.137	121.820	448.974

4 — Resumo da importação pelo pôrto do Recife, segundo as classes e o valôr

Anos	Valôr				Total
	Classes				
	I — Animais vivos	II — Matérias primas	III — Artigos manufaturados	IV — Art. dest. a alimentação e forragem	
País					
1934.....	557:120\$	28.177:382\$	150.163:186\$	81.743:124\$	260.640:812\$
1935.....	984:490\$	41.305:653\$	232.744:149\$	92.629:245\$	367.663:537\$
1936.....	710:955\$	28.312:980\$	261.263:913\$	109.177:501\$	399.465:349\$
1937.....	210:650\$	32.019:571\$	240.413:986\$	133.839:411\$	406.483:618\$
1938.....	74:450\$	36.188:122\$	224.598:800\$	105.424:734\$	366.266:106\$
Estrangeiro					
1934.....	279:090\$	25.957:908\$	81.492:980\$	26.662:873\$	134.392:851\$
1935.....	2:042\$	33.331:766\$	109.211:792\$	34.682:447\$	177.228:047\$
1936.....	16:286\$	36.594:538\$	117.889:609\$	55.666:832\$	210.167:265\$
1937.....	42:073\$	51.133:399\$	132.923:836\$	52.809:325\$	236.908:633\$
1938.....	6:039\$	45.691:443\$	118.601:409\$	43.787:988\$	208.086:879\$
Geral					
1934.....	836:210\$	54.135:290\$	231.656:166\$	108.405:997\$	395.033:663\$
1935.....	986:532\$	74.637:419\$	341.955:941\$	127.311:692\$	544.891:584\$
1936.....	727:241\$	64.907:518\$	379.153:522\$	164.844:333\$	609.632:614\$
1937.....	252:723\$	83.152:970\$	373.337:822\$	186.648:736\$	643.392:251\$
1938.....	80:489\$	81.859:565\$	343.200:209\$	149.212:722\$	574.352:985\$

5 — Principais produtos importados do País, segundo o peso

Produtos	Toneladas				
	1934	1935	1936	1937	1938
Acessórios e pert. para automóveis.....	200	267	287	1.076	237
Ácidos.....	151	469	521	496	711
Algodão em fio para costurã	271	367	113	236	263
Algodão em pluma	956	1.571	201	403	367
Arroz.....	3.347	4.521	4.018	3.908	3.918
Automóveis de carga.....	(Unid.110) 167	(Unid.212) 267	(Unid.240) 316	(Unid.313) 414	(Unid.192) 306
Automóveis de passeio ...	(» 386) 533	(» 478) 636	(» 578) 878	(» 473) 681	(» 388) 601
Banha	1.024	489	514	989	862
Batatas	1.384	957	1.568	1.641	1.575
Café em grão	1.714	1.978	1.137	2.292	2.425
Carne congelada.....	906	1.279	1.940	1.528	1.317
Cebôlas....	1.020	1.198	1.245	1.011	844
Cerveja e chopp	2.279	2.960	3.246	2.965	2.893
Côcos	2.677	3.186	2.439	2.212	3.207
Côres de anilina	85	92	115	231	182
Drogas	250	6.367	472	403	508
Farinha de trigo.....	10.874	12.779	12.549	12.394	11.229
Feijão.....	5.499	2.075	5.548	7.224	3.988
Ferro.....	1.386	1.646	1.200	1.743	1.737
Films.....	61	72	87	66	79
Fósforos	440	488	479	501	549
Fumo	1.333	1.558	1.428	2.218	1.653
Gasolina	1.940	2.914	1.473	1.059	637
Goma, amido ou polvilho em geral.....	1.407	24	1.157	1.501	1.622
Graxa animal	903	1.073	1.350	1.418	1.537
Leite condensado.....	125	80	153	181	264
Madeiras	7.912	12.537	11.122	10.208	16.327
Manteiga	1.323	1.507	1.239	1.107	1.070
Manufaturas de ferro e aço	752	1.183	1.654	1.593	2.037
Máquinas	700	229	212	234	234
Óleo lubrificante.....	470	772	819	7.370	1.025
Papel em geral.....	2.344	2.627	2.232	2.982	8.266
Perfumarias	273	303	396	307	329
Pneumáticos.....	177	159	324	234	214
Produtos farmaceuticos...	628	822	796	1.515	593
Queijo.....	331	451	543	342	324
Sacos de algodão.....	162	273	323	190	224
Sêbo	1.977	2.180	1.480	1.053	820
Tecidos de algodão	3.651	4.722	4.696	2.989	3.129
Tecidos de sêda.....	49	37	31	160	323
Xarque	23.891	26.431	25.555	22.384	19.249
Diversos	51.125	54.267	66.164	85.300	37.503
Total.....	136.697	157.813	162.020	186.759	135.178

6 — Principais produtos importados do País, segundo o valor

Produtos	Valor				
	1934	1935	1936	1937	1938
Acessórios e pert. para automóveis.....	1.740:591\$	2.596:898\$	2.823:627\$	2.170:818\$	2.205:933\$
Ácidos	420:557\$	907:683\$	711:264\$	1.557:849\$	1.054:691\$
Algodão em fio para costura	7.743:040\$	10.970:708\$	74:405\$	6.899:822\$	6.569:840\$
Algodão em pluma	3.043:593\$	4.551:594\$	715:610\$	1.455:973\$	1.119:857\$
Arroz.....	2.696:584\$	3.688:887\$	3.876:776\$	4.399:185\$	3.928:988\$
Automóveis de carga.....	1.372:302\$	2.320:047\$	2.764:328\$	3.643:575\$	2.617:897\$
Automóveis de passeio ...	4.950:169\$	6.592:818\$	9.352:475\$	7.121:967\$	6.762:049\$
Banha	1.620:344\$	941:663\$	1.310:508\$	2.725:444\$	2.362:263\$
Batatas	899:684\$	750:011\$	1.284:755\$	1.227:605\$	1.084:022\$
Café em grão	2.435:020\$	2.393:428\$	1.306:792\$	4.004:959\$	3.681:517\$
Carne congelada.....	2.820:043\$	1.742:890\$	2.443:271\$	2.063:882\$	2.045:663\$
Cebôlas.....	870:877\$	1.009:757\$	1.030:114\$	820:478\$	726:203\$
Cerveja e chopp	2.639:156\$	3.047:735\$	3.416:818\$	3.132:343\$	3.189:315\$
Côcos	777:826\$	878:120\$	723:416\$	982:506\$	1.269:422\$
Côres de anilina.....	868:790\$	1.337:692\$	2.124:752\$	4.367:035\$	3.817:033\$
Drogas	2.320:351\$	6.533:570\$	8.077:193\$	6.915:954\$	8.923:703\$
Farinha de trigo.....	7.282:470\$	11.449:445\$	12.510:372\$	15.388:931\$	12.160:458\$
Feijão	3.694:355\$	1.323:770\$	3.997:109\$	5.666:702\$	2.711:352\$
Ferro.....	1.028:228\$	1.404:820\$	1.196:516\$	2.336:656\$	2.470:031\$
Films	3.398:009\$	1.921:227\$	2.689:902\$	2.098:741\$	2.427:365\$
Fósforos	4.197:044\$	4.274:550\$	5.546:360\$	5.479:950\$	5.638:032\$
Fumo	4.018:171\$	4.604:597\$	5.650:969\$	4.682:317\$	3.218:928\$
Gasolina	4.233:700\$	5.332:883\$	2.552:670\$	1.757:196\$	1.161:110\$
Goma, amido ou polvilho em geral	985:100\$	1.424:597\$	753:357\$	1.160:350\$	1.309:973\$
Graxa animal	785:487\$	463:931\$	2.109:644\$	2.559:664\$	2.401:666\$
Leite condensado	496:644\$	360:090\$	742:263\$	625:433\$	1.098:133\$
Madeiras	2.928:108\$	6.256:917\$	3.241:041\$	3.266:119\$	6.888:521\$
Manteigã.....	5.872:438\$	6.583:532\$	5.508:927\$	6.125:224\$	5.774:177\$
Manufaturas de ferro e aço	2.934:576\$	4.441:179\$	6.066:206\$	5.970:239\$	5.208:313\$
Máquinas	1.808:278\$	1.591:005\$	1.972:178\$	3.064:705\$	2.746:048\$
Óleo lubrificante.....	699:691\$	1.003:255\$	1.385:562\$	1.238:835\$	1.512:920\$
Papel em geral.....	3.607:562\$	5.129:333\$	5.662:643\$	6.168:300\$	7.169:026\$
Perfumarias	1.642:708\$	3.076:787\$	4.436:171\$	4.236:044\$	4.964:039\$
Pneumáticos.....	2.474:070\$	3.607:131\$	5.903:188\$	4.307:104\$	3.918:324\$
Produtos farmaceuticos ...	5.036:218\$	6.970:348\$	8.770:221\$	8.595:794\$	8.481:694\$
Queijo.....	1.424:948\$	1.892:112\$	2.009:457\$	1.603:733\$	1.668:261\$
Sacos de algodão	1.049:743\$	1.952:708\$	2.153:583\$	1.688:788\$	1.621:700\$
Sêbo	2.084:900\$	2.493:889\$	1.993:050\$	1.712:284\$	1.280:023\$
Tecidos de algodão	45.571:238\$	66.557:673\$	76.898:732\$	53.731:649\$	51.468:980\$
Tecidos de sêda	2.123:810\$	1.989:330\$	2.724:301\$	9.674:178\$	11.817:255\$
Xarque	40.856:991\$	46.775:986\$	50.492:116\$	55.875:308\$	51.979:859\$
Diversos	75.725:398\$	124.438:941\$	141.300:707\$	143.979:979\$	113.811:522\$
Total	260.640:812\$	367.663:537\$	399.465:349\$	406.483:618\$	366.266:106\$



7 — Principais produtos importados do estrangeiro, segundo o peso

Produtos	Toneladas				
	1934	1935	1936	1937	1938
Acessórios e pertences para máquinas	1.801	2.074	1.062	2.282	1.394
Ácidos.....	53	34	50	45	41
Adbos químicos	128	99	293	1.297	3.745
Arame farpado	936	1.415	1.817	1.821	657
Arame de ferro e aço ...	944	1.119	979	642	794
Automóveis de carga.....	(Unid. 278) 431	(Unid. 98) 166	(Unid. 19) 37	(Unid. 70) 197	(Unid. 33) 64
Automóveis de passeio ...	(» 288) 357	(» 224) 285	(» 83) 102	(» 108) 129	(» 143) 163
Azeite de oliveira.....	78	66	138	64	147
Bacalháu	3.966	3.211	4.289	2.925	2.424
Breu	553	602	726	445	852
Canos e tubos de ferro e aço	5.713	753	1.590	1.436	468
Carvão mineral.....	112.856	122.822	97.861	81.537	77.479
Cimento	24.859	20.864	21.804	14.572	11.645
Côres de anilina.....	17	30	31	28	26
Farinha de trigo.....	5.191	2.394	4.749	2.882	2.867
Ferramenta grossa	193	235	473	418	180
Ferro e aço em barra....	1.963	2.725	3.886	3.821	2.871
Fios de cobre para eletricidade.....	8	21	26	51	394
Fôlhas de flândres.....	3.217	3.089	3.650	6.084	4.087
Gasolina	9.526	13.108	14.473	18.479	24.233
Juta em bruto ou preparada	1.236	2.275	1.814	1.987	2.759
Manufaturas de ferro e aço.	1.205	2.334	1.592	1.364	863
Máquinas	1.540	2.333	1.382	2.184	1.821
Óleo combustível.....	31.156	36.432	53.344	81.668	81.278
Óleo lubrificante	1.010	1.629	1.408	1.223	1.226
Papel em geral.....	1.211	1.357	1.506	1.446	1.097
Pasta de madeira para fabricação de papel....	2.592	2.727	2.590	2.845	717
Pneumáticos e rodas massiças	305	469	325	291	384
Querozene	15.327	10.097	9.859	14.676	20.002
Salitre.....	387	661	688	325	555
Soda cáustica	1.902	1.536	1.349	2.503	1.852
Sulfatos em geral.....	328	370	364	386	427
Tambores e toneis de ferro.	29	726	265	697	218
Tecidos de algodão	7	6	6	5	5
Tecidos de lã.....	4	22	18	3	1
Tecidos de linho.....	22	33	141	64	58
Têlhas de asbesto e cimento	39	105	14	98	140
Trigo em grão.....	38.934	51.779	52.648	53.713	54.862
Trilhos	1.714	2.279	2.491	2.761	722
Xarque	730	1.952	719	480	1.426
Diversos	25.660	22.534	23.826	11.952	8.792
Total	298.128	316.768	314.385	319.826	313.796

8 — Principais produtos importados do estrangeiro, segundo o valor

Produtos	Valor				
	1934	1935	1936	1937	1938
Acessórios e pertences para máquinas.....	6.145:075\$	10.911:146\$	7.952:378\$	13.355:418\$	11.850:407\$
Ácidos.....	185:864\$	185:218\$	281:259\$	375:143\$	392:654\$
Adubos químicos.....	128:523\$	132:243\$	228:846\$	708:876\$	1.633:935\$
Arame farpado.....	727:705\$	1.249:409\$	1.951:630\$	2.658:269\$	984:065\$
Arame de ferro e aço....	754:438\$	1.109:353\$	1.175:268\$	907:286\$	1.279:543\$
Automóveis de carga....	2.545:498\$	1.280:423\$	41:769\$	2.961:793\$	806:513\$
Automóveis de passeio...	2.610:414\$	2.042:997\$	1.134:972\$	1.257:762\$	1.969:168\$
Azeite de oliveira.....	360:115\$	339:699\$	805:422\$	421:191\$	830:324\$
Bacalháu.....	6.783:472\$	5.429:199\$	8.400:235\$	6.841:108\$	5.852:717\$
Breu.....	404:192\$	427:829\$	649:208\$	641:172\$	948:359\$
Canos e tubos de ferro e aço	4.697:885\$	1.500:211\$	2.164:058\$	2.422:104\$	1.033:381\$
Carvão miueral.....	8.702:651\$	10.702:986\$	10.789:591\$	10.717:477\$	10.818:483\$
Cimento.....	2.547:512\$	2.120:321\$	2.935:456\$	2.011:499\$	2.111:378\$
Côres de anilina.....	1.500:475\$	3.022:292\$	2.409:328\$	2.561:360\$	1.622:276\$
Farinha de trigo.....	3.128:214\$	1.648:047\$	4.257:061\$	2.767:274\$	2.030:063\$
Ferramenta grossá.....	681:343\$	816:682\$	1.694:191\$	1.407:292\$	852:320\$
Ferro e aço em barra....	1.230:979\$	2.463:915\$	3.693:434\$	4.979:563\$	4.436:348\$
Fios de cobre para eletricidade.....	35:354\$	156:536\$	162:574\$	461:678\$	1.994:791\$
Fôlhas de flândres.....	3.807:180\$	4.642:718\$	7.070:405\$	11.943:616\$	4.821:687\$
Gasolina.....	3.743:745\$	5.776:723\$	6.494:862\$	9.105:150\$	10.512:962\$
Juta em bruto ou preparada	2.620:586\$	5.181:188\$	5.438:875\$	3.791:213\$	6.412:998\$
Mauufaturas de ferro e aço.	2.165:495\$	4.544:689\$	3.535:008\$	3.754:535\$	3.960:013\$
Máquinas.....	8.750:746\$	13.889:402\$	10.866:766\$	16.448:221\$	14.180:230\$
Óleo combustivel.....	3.333:623\$	5.056:892\$	7.382:496\$	11.865:749\$	12.776:340\$
Óleo lubrificante.....	1.155:753\$	2.140:354\$	2.221:873\$	2.097:062\$	2.210:389\$
Papel em geral.....	1.535:044\$	1.873:311\$	2.336:933\$	2.225:017\$	2.469:998\$
Pasta de madeira para fabricação de papel....	1.000:461\$	1.167:589\$	1.385:509\$	1.936:384\$	602:004\$
Pneumáticos e rodas msiças.....	2.216:770\$	4.184:765\$	3.390:696\$	3.195:689\$	4.694:929\$
Querozene.....	8.299:813\$	6.094:112\$	6.505:678\$	8.438:728\$	7.417:059\$
Salitre.....	690:850\$	1.436:317\$	1.713:393\$	767:327\$	1.145:849\$
Soda cáustica.....	1.585:682\$	1.433:972\$	1.382:910\$	1.545:102\$	2.276:469\$
Sulfatos em geral.....	298:771\$	170:338\$	171:606\$	163:663\$	223:318\$
Tambores e toneis de ferro.	31:724\$	1.117:328\$	572:060\$	3.313:674\$	788:173\$
Tecidos de algodão.....	288:916\$	227:751\$	232:218\$	306:784\$	381:458\$
Tecidos de lã.....	97:896\$	495:162\$	605:479\$	147:856\$	103:264\$
Tecidos de linho.....	540:435\$	934:328\$	2.054:896\$	2.121:089\$	2.125:648\$
Têlhas de asbesto e cimento	24:407\$	49:208\$	9:698\$	80:690\$	328:905\$
Trigo em grão.....	12.663:205\$	21.191:600\$	36.931:602\$	38.807:074\$	28.437:246\$
Trilhos.....	822:584\$	1.236:371\$	1.942:432\$	2.572:888\$	638:395\$
Xarque.....	1.371:931\$	3.445:708\$	1.791:588\$	1.354:219\$	3.773:680\$
Diversos.....	34.177:325\$	45.399:716\$	55.403:582\$	53.470:638\$	46.359:140\$
Total.....	134.392:851\$	177.228:047\$	210.167:265\$	236.908:633\$	208.086:879\$

9 — Importação do País, por Estados, segundo o pêsô e o valôr

Procedência	Toneladas			Valôr		
	1936	1937	1938	1936	1937	1938
Aere
Amazonas.....	220	325	302	527:988\$	540:297\$	671:564\$
Pará.....	10.759	7.231	6.334	6.552:639\$	4.865:733\$	4.313:674\$
Maranhão.....	642	425	687	2.514:566\$	2.212:304\$	2.478:832\$
Piauí.....	332	92	128	650:730\$	328:845\$	370:468\$
Ceará.....	3.721	3.414	1.581	4.437:883\$	3.694:868\$	2.869:761\$
Rio Grande do Norte.	6.375	2.594	336	3.210:298\$	2.165:691\$	1.240:518\$
Paraíba.....	829	269	334	3.525:534\$	616:621\$	325:885\$
Alagoás.....	4.197	7.280	4.477	4.524:822\$	5.632:607\$	3.512:979\$
Sergipe.....	2.241	2.124	1.493	4.706:723\$	4.428:039\$	4.976:777\$
Baía.....	8.686	14.308	3.385	10.788:242\$	14.221:362\$	5.798:279\$
Espírito Santo.....	3.598	10.237	2.375	2.413:750\$	7.112:987\$	3.683:744\$
Rio de Janeiro.....	44.642	52.942	40.692	161.503:932\$	162.137:330\$	151.220:820\$
São Paulo.....	22.945	19.339	20.955	114.416:794\$	103.076:035\$	102.112:088\$
Paraná.....	5.642	7.185	5.842	6.667:815\$	6.771:437\$	6.643:985\$
Santa Catarina.....	9.306	14.276	9.543	6.640:741\$	10.530:206\$	8.237:517\$
Rio Grande do Sul ..	37.721	44.379	36.714	66.201:787\$	77.996:291\$	67.809:215\$
Minas Gerais.....	123	339	..	169:070\$	152:965\$..
Ignorados.....	41	12:035\$
Total.....	162.020	186.759	135.178	399.465:349\$	406.483:618\$	396.266:106\$

10 — Importação do estrangeiro por países, segundo o pêsô e o valôr

Procedência	Toneladas			Valôr		
	1936	1937	1938	1936	1937	1938
Madagascar.....	5	3	7	30:803\$	18:347\$	43:620\$
Marrocos.....	8	30	..	25:300\$	72:373\$..
Sudão.....	2	6:213\$
Soma.....	13	33	9	56:103\$	90:720\$	49:833\$
Antilhas Holandesas ..	10.955	18.297	11.018	1.562:891\$	3.707:221\$	3.162:082\$
Canadá.....	272	533	317	1.848:347\$	2.066:093\$	2.292:299\$
Estados Unidos.....	44.600	31.842	25.590	33.544:765\$	40.922:292\$	32.170:890\$
Honduras.....	..	1	158\$..
México.....	2.086	7.297	164	1.167:675\$	3.136:593\$	178:704\$
Terra-Nova.....	4.255	2.552	2.285	8.299:699\$	5.919:155\$	5.490:865\$
Argentina.....	59.371	55.853	57.117	44.551:369\$	40.901:654\$	30.098:843\$
Aruba.....	41.389	63.148	94.725	6.985:259\$	10.213:659\$	18.978:468\$
Chile.....	59	317	988	30:243\$	137:754\$	460:903\$

10 — Importação do estrangeiro, por países, segundo o peso e o valor

Procedência	Toneladas			Valôr		
	1936	1937	1938	1936	1937	1938
(Continuação do estrangeiro)						
Equador	(Kg.-1)	188\$
Perú	7.711	2.603:729\$
Uruguai.....	1.857	571	1.893	2.730:272\$	1.428:261\$	4.093:029\$
Soma.....	161.844	180.411	201.808	100.720:520\$	108.432:840\$	99.530:006\$
Arábia.....	1	4:405\$
China.....	55	16	29	151:560\$	92:090\$	146:507\$
Índia.....	533	1.433	1.288	1.234:243\$	2.000:123\$	2.998:072\$
Indo-China.....	11	14	..	32:326\$	26:658\$..
Japão.....	1	9	19	25:375\$	63:060\$	123:450\$
Singapura.....	17	23	67	50:842\$	60:766\$	171:414\$
Síria.....	47	83	84	127:193\$	229:047\$	225:164\$
Soma.....	665	1.578	1.487	1.625:944\$	2.471:744\$	3.664:607\$
Alemanha.....	38.379	27.167	19.153	44.929:982\$	47.182:918\$	41.597:077\$
Áustria.....	67	64	93	462:275\$	548:332\$	768:496\$
Bélgica.....	2.994	3.341	3.703	4.558:122\$	5.163:348\$	6.105:003\$
Bulgária.....	1	3	..	2:981\$	8:378\$..
Chipre.....	26	77:146\$
Dinamarca.....	28	9	128	187:969\$	255:745\$	876:827\$
Escóssia.....	..	287	120	..	913:364\$	437:954\$
Estónia.....	2	24:023\$
Finlândia.....	954	685	113	553:740\$	458:141\$	120:347\$
França.....	1.029	599	445	3.135:406\$	2.197:877\$	2.271:361\$
Grécia.....	9	67:633\$
Hespanha.....	105	32	6	642:145\$	215:349\$	48:499\$
Holanda.....	11.687	728	936	9.697:129\$	1.458:927\$	1.056:713\$
Hungria.....	57	98:005\$
Inglaterra.....	91.193	86.877	83.125	35.770:213\$	45.618:599\$	42.286:164\$
Iugoslávia.....	999	646	2	132:287\$	92:012\$	14:299\$
Írlanda.....	105	29	20	909:671\$	977:222\$	834:304\$
Islândia.....	..	8	15:273\$..
Itália.....	695	392	464	1.226:288\$	1.485:875\$	1.869:307\$
Luxemburgo.....	134	59	27	84:027\$	58:663\$	37:838\$
Malta.....	88	34	62	277:358\$	72:185\$	136:026\$
Noruega.....	141	174	342	144:968\$	157:451\$	416:591\$
Polónia.....	..	12	10	..	13:167\$	13:648\$
Portugal.....	503	533	451	2.214:437\$	1.997:962\$	2.631:474\$
Suécia.....	2.037	2.732	948	1.653:003\$	3.922:197\$	1.682:747\$
Suissa.....	10	71	21	358:409\$	938:512\$	608:970\$
Tchecoslováquia.....	100	2.100	209	504:962\$	9.290:836\$	1.275:041\$
Turquia.....	2	5:187\$
Soma.....	151.260	126.582	110.463	107.537:028\$	123.042:333\$	104.669:024\$

10 — Importação do estrangeiro por países, segundo o pêsô e o valôr

Procedência	Toneladas			Valôr		
	1936	1937	1938	1936	1937	1938
(Continuação do estrangeiro)						
Austrália.....	9	9:946\$
Índias Holandesas....	589	11.208	13	210:541\$	2.845:571\$	120:635\$
Java.....	2	24:883\$
Sumatra.....	5	12:554\$
Soma.....	589	11.208	29	210:541\$	2.845:501\$	168:918\$
Outras procedências....	14	14 (Kgs. 284)		17:129\$	25:825\$	5:391\$
Resumo						
África.....	13	33	9	56:103\$	90:720\$	49:833\$
América.....	161.844	180.411	201.808	100.720:520\$	103.432:840\$	99.530:006\$
Ásia.....	665	1.578	1.487	1.625:944\$	2.471:744\$	3.664:607\$
Europa.....	151.260	126.582	110.463	107.537:028\$	123.042:333\$	104.669:024\$
Oceania.....	589	11.208	29	210:541\$	2.845:571\$	168:918\$
Outras procedências.....	14	14 (Kgs.-284)		17:129\$	25:825\$	5:391\$
Total.....	314.385	319.826	313.796	210.167:265\$	236.908:633\$	208.086:879\$

11 — Resumo da importação, segundo os anos

Anos	Do País		Do Estrangeiro		Geral	
	Toneladas	Valôr	Toneladas	Valôr	Toneladas	Valôr
1929.....	93.995	252.882:267\$	322.277	204.164:985\$	416.272	457.047:252\$
1930.....	86.815	205.369:177\$	231.426	124.188:995\$	318.241	329.558:172\$
1931.....	100.730	203.168:275\$	216.134	100.050:595\$	316.864	303.218:870\$
1932.....	111.642	212.820:805\$	272.688	81.762:200\$	384.330	294.583:005\$
1933.....	123.988	244.094:281\$	253.965	100.807:610\$	377.953	344.901:891\$
1934.....	136.697	260.640:812\$	298.128	134.392:851\$	434.825	395.033:663\$
1935.....	157.813	367.663:537\$	316.768	177.228:047\$	474.581	544.891:584\$
1936.....	162.020	399.465:349\$	314.385	210.167:265\$	476.405	609.632:614\$
1937.....	186.759	406.483:618\$	319.826	236.908:633\$	506.585	643.392:251\$
1938.....	135.178	366.266:106\$	313.796	208.086:879\$	448.974	574.352:985\$

III — Exportação terrestre

1 — Exportação dos principais produtos, segundo o peso e o valor

Produtos	Toneladas		Valor	
	1937	1938	1937	1938
Açúcar	4.702	3.902	3.468:079\$	2.511:559\$
Aguardente	432	471	178:098\$	194:536\$
Aguardente de fruta	3	2	1:272\$	1:283\$
Álcool comum	340	693	192:109\$	306:081\$
Álcool desnaturado	3	36	1:423\$	23:460\$
Algodão em carôço	54	57	66:976\$	64:546\$
Algodão em pluma	619	316	1.965:965\$	802:136\$
Bagas de mamona	6.503	4.907	2.662:536\$	1.439:872\$
Banha animal	12	10	42:348\$	36:230\$
Café em grão	1.094	717	1.795:300\$	989:561\$
Calçados	32	62	892:107\$	1.246:339\$
Carôço de algodão	59	673	14:204\$	168:320\$
Cerveja e chopp	110	94	174:813\$	149:647\$
Chapeus de feltro ou lã	28	46	770:430\$	939:996\$
Cigarros	399	396	2.396:776\$	2.375:544\$
Cobertores de algodão	58	175	437:086\$	1.179:952\$
Cordoalhas de algodão	74	10	369:349\$	51:059\$
Cordoalhas de caroá	97	71	133:358\$	122:932\$
Couros preparados	15	14	58:755\$	55:389\$
Couros secos	85	64	317:936\$	182:573\$
Couros salmourados	3	32	6:162\$	55:628\$
Dôees em calda	19	(Kgs -496)	24:270\$	645\$
Dôee em massa	500	448	600:231\$	557:901\$
Farelo de trigo	277	198	70:996\$	49:479\$
Farinha de mandioca	3.147	1.644	2.327:664\$	668:581\$
Farinha de milho	28	138	17:441\$	94:629\$
Farinha de trigo	6.847	7.518	6.199:075\$	6.824:572\$
Feijão	1.827	692	1.541:533\$	533:906\$
Fios de algodão	12	2	87:976\$	7:316\$
Massas alimentícias	420	514	796:783\$	1.865:265\$
Massa de tomate	49	60	54:076\$	67:104\$
Medicamentos alopatícos	141	173	1.230:913\$	1.840:954\$
Milho em grão	1.110	523	456:215\$	143:747\$
Milho pilado	19	2	13:033\$	1:320\$

1 — Exportação dos principais produtos, segundo o pêso e o valor

Produtos	Toneladas		Valor	
	1937	1938	1937	1938
(Continuação)				
Óleo de caroço de algodão.....	12	110	5:772\$	107:954\$
Óleo de mamona	12	41	15:955\$	58:770\$
Papel para cigarros	19	32	114:133\$	158:150\$
Papel para embrulho.....	992	960	1.341:819\$	1.789:000\$
Papel para escrever	37	19	114:277\$	58:344\$
Pêles de cabra	116	132	1.144:643\$	997:870\$
Pêles de carneiro.....	32	22	188:920\$	109:009\$
Resíduos de algodão	10	6	14:180\$	6:258\$
Sabão comum	90	146	130:305\$	219:765\$
Sal comum	102	114	30:815\$	28:948\$
Sal refinado	24	124	7:216\$	45:581\$
Tecidos de algodão	1.567	2.430	18.302:469\$	28.625:079\$
Tecidos de aniagem.....	299	232	1.221:052\$	926:373\$
Diversos	10.765	29.876	25.664:430\$	53.970:047\$
Total	43.195	58.904	77.661:474\$	112.653:510\$

2 — Exportação, segundo o destino o pêso e o valor

Destino	Toneladas		Valor	
	1937	1938	1937	1938
Maranhão	4	12	3:920\$	46:323\$
Piauí	9	116	27:252\$	123:427\$
Ceará	6.982	5.174	4.155:657\$	4.158:980\$
Rio Grande do Norte.....	4.139	5.518	11.236:988\$	16.195:749\$
Paraíba	22.628	36.202	43.272:885\$	70.551:384\$
Alagoas ..	6.812	9.149	16.928:665\$	19.956:905\$
Sergipe	25	6	29:580\$	7:836\$
Baía	2.595	2.727	2.004:241\$	1.612:906\$
São Paulo	1	..	2:286\$..
Total	43.195	58.904	77.661:474\$	112.653:510\$

IV — Produtos procedentes do interior do Estado

1 — Série do açúcar, do algodão e do café, entrado no Recife, segundo as safras

Safras	Açúcar		Algodão		Café	
	Números absolutos	Números índices	Números absolutos	Números índices	Números absolutos	Números índices
1900/1901	138.180.900	100	11.919.375	100
1901/1902	184.306.500	133	22.891.850	192
1902/1903	91.954.380	67	21.004.125	176
1903/1904	95.337.480	69	14.283.900	120
1904/1905	106.442.940	77	18.530.175	155
1905/1906	143.292.660	111	18.504.450	155
1906/1907	103.492.320	75	20.584.125	172
1907/1908	82.701.840	60	12.124.350	102
1908/1909	148.118.460	107	15.391.350	129
1909/1910	135.345.960	98	13.788.075	117
1910/1911	149.945.340	109	23.643.975	198
1911/1912	112.159.680	81	20.195.100	169
1912/1913	132.007.560	96	21.943.125	184
1913/1914	124.248.840	90	24.299.925	204
1914/1915	135.600.180	98	19.702.275	165
1915/1916	86.657.100	63	14.467.275	121
1916/1917	171.563.340	124	23.282.025	195
1917/1918	170.245.380	123	17.612.550	148
1918/1919	199.692.600	145	13.014.150	109
1919/1920	114.550.980	83	8.906.175	75
1920/1921	214.239.900	155	9.702.225	81	1.436.760	100
1921/1922	270.465.420	196	12.836.550	107	7.813.380	544
1922/1923	203.789.040	147	11.893.012	100	6.542.280	455
1923/1924	170.606.340	123	12.631.375	106	3.837.600	267
1924/1925	232.649.580	168	12.182.991	102	6.245.340	435
1925/1926	194.514.180	141	12.444.555	104	8.319.540	579
1926/1927	201.531.660	146	15.468.437	130	7.676.940	534
1927/1928	238.114.260	172	14.370.335	121	5.858.700	408
1928/1929	279.369.960	202	12.257.283	103	2.355.600	164
1929/1930	308.652.720	224	17.754.373	149	9.831.420	680
1930/1931	203.200.920	147	12.438.312	104	8.979.300	625
1931/1932	252.530.700	183	13.037.586	109	2.454.600	171
1932/1933	221.962.680	161	6.725.647	56	7.168.380	499
1933/1934	212.213.520	154	14.358.395	120	6.359.400	443
1934/1935	271.696.200	197	20.594.837	173	5.843.460	407
1935/1936	289.298.820	209	19.812.896	166	11.128.860	774
1936/1937	128.129.820	93	20.625.707	173	8.990.460	626
1937/1938	170.110.440	123	22.865.880	192	1.238.520	86

V — Preços médios dos principais produtos

1 — Preço médio do açúcar na praça do Recife

Mêsos	Anos									
	1929	1930	1931	1932	1933	1934	1935	1936	1937	1938
Refinado 1. ^a										
Janeiro	\$952	\$496	\$616	\$647	\$706	\$755	\$740	\$740	\$909	\$880
Fevereiro	1\$160	\$566	\$650	\$630	\$840	\$740	\$740	\$740	1\$100	\$880
Março	1\$217	\$562	\$700	\$730	1\$000	\$740	\$740	\$740	1\$100	\$874
Abril	1\$103	\$520	\$688	\$725	\$930	\$740	\$740	\$720	1\$100	\$847
Maió	1\$028	\$512	\$685	\$710	\$930	\$740	\$740	\$690	1\$100	\$847
Junho	\$955	\$540	\$700	\$740	\$915	\$740	\$740	\$710	1\$090	\$840
Julho	\$905	\$540	\$700	\$740	\$934	\$740	\$740	\$710	1\$000	\$840
Agosto	\$756	\$540	\$700	\$740	\$815	\$740	\$740	\$710	1\$000	\$840
Setembro	\$800	\$540	\$684	\$740	\$805	\$740	\$740	\$710	1\$350	\$840
Outubro	\$628	\$404	\$640	\$730	\$750	\$740	\$740	\$710	\$890	\$830
Novembro	\$555	\$417	\$640	\$700	\$750	\$740	\$740	\$760	\$870	\$804
Dezembro	\$503	\$525	\$640	\$722	\$737	\$740	\$740	\$920	\$910	\$780
Média 1.º Semestre..	1\$068	\$532	\$673	\$697	\$887	\$742	\$740	\$720	1\$100	\$861
Média 2.º Semestre..	\$691	\$494	\$667	\$728	\$799	\$740	\$740	\$750	1\$000	\$822
Média anual	\$880	\$513	\$670	\$713	\$843	\$740	\$740	\$740	1\$050	\$841
Refinado 2. ^a										
Janeiro	\$884	\$428	\$552	\$577	\$638	\$670	\$650	\$650	1\$040	\$830
Fevereiro	1\$120	\$505	\$570	\$562	\$775	\$650	\$650	\$650	1\$050	\$830
Março	1\$155	\$492	\$600	\$640	\$930	\$650	\$650	\$650	1\$050	\$830
Abril	1\$035	\$442	\$600	\$620	\$870	\$650	\$650	\$640	1\$050	\$828
Maió	\$964	\$442	\$820	\$637	\$870	\$650	\$650	\$630	1\$050	\$820
Junho	\$888	\$470	\$640	\$670	\$850	\$650	\$650	\$640	1\$020	\$820
Julho	\$835	\$470	\$640	\$670	\$866	\$650	\$650	\$660	\$960	\$820
Agosto	\$670	\$470	\$630	\$670	\$755	\$650	\$650	\$660	\$950	\$820
Setembro	\$740	\$470	\$614	\$670	\$736	\$650	\$650	\$660	\$900	\$820
Outubro	\$564	\$435	\$570	\$662	\$670	\$650	\$650	\$660	\$830	\$800
Novembro	\$488	\$358	\$570	\$640	\$670	\$650	\$650	\$709	\$820	\$788
Dezembro	\$438	\$465	\$570	\$652	\$657	\$650	\$650	\$870	\$860	\$780
Média 1.º Semestre..	1\$007	\$463	\$597	\$729	\$823	\$653	\$650	\$640	1\$050	\$826
Média 2.º Semestre..	\$622	\$444	\$599	\$660	\$726	\$650	\$650	\$700	\$890	\$804
Média anual	\$814	\$453	\$598	\$695	\$775	\$652	\$650	\$670	\$970	\$815
Cristal										
Janeiro	\$770	\$302	\$470	\$392	\$468	\$643	\$650	\$610	\$940	\$730
Fevereiro	\$998	\$325	\$500	\$397	\$595	\$655	\$640	\$580	\$940	\$730
Março	\$970	\$357	\$480	\$448	\$750	\$660	\$630	\$590	\$940	\$722
Abril	\$893	\$340	\$450	\$450	\$730	\$645	\$630	\$620	\$940	\$715
Maió	\$814	\$338	\$485	\$480	\$834	\$640	\$630	\$620	\$940	\$700
Junho	\$695	\$350	\$477	\$538	\$635	\$640	\$630	\$620	\$940	\$700
Julho	\$615	\$350	\$494	\$540	\$656	\$640	\$630	\$630	\$890	\$700
Agosto	\$408	\$324	\$444	\$540	\$657	\$640	\$630	\$620	\$890	\$700
Setembro	\$765	\$310	\$430	\$540	\$645	\$640	\$620	\$620	\$840	\$700
Outubro	\$414	\$250	\$400	\$480	\$670	\$652	\$590	\$620	\$760	\$700
Novembro	\$350	\$257	\$370	\$448	\$640	\$650	\$590	\$580	\$720	\$688
Dezembro	\$308	\$385	\$392	\$457	\$610	\$650	\$630	\$780	\$730	\$680
Média 1.º Semestre..	\$844	\$335	\$476	\$695	\$635	\$647	\$640	\$610	\$940	\$716
Média 2.º Semestre..	\$476	\$312	\$421	\$500	\$647	\$646	\$620	\$660	\$810	\$696
Média anual	\$658	\$323	\$449	\$598	\$641	\$647	\$630	\$640	\$880	\$706

1 — Preço médio do açúcar na praça do Recife

Mês	Anos									
	1929	1930	1931	1932	1933	1934	1935	1936	1937	1938
Usina										
Janeiro	\$920	\$400	\$580	\$500	\$502	\$770	\$730	\$680	\$820	\$860
Fevereiro	\$990	\$385	\$567	\$477	\$600	\$770	\$730	\$690	\$820	\$860
Março	18070	\$442	\$570	\$470	\$813	\$786	\$730	\$680	18020	\$860
Abril	18028	\$432	\$560	\$470	\$790	\$780	\$730	\$680	18020	\$847
Maió	\$886	\$430	\$560	\$470	\$694	\$770	\$730	\$680	18020	\$840
Junho	\$740	\$450	\$560	\$470	\$695	\$770	\$730	\$680	18010	\$840
Julho	\$743	\$450	\$560	\$470	\$716	\$770	\$730	\$680	\$980	\$840
Agosto	\$524	\$395	\$560	\$470	\$718	\$770	\$730	\$680	\$980	\$840
Setembro	\$545	\$340	\$560	\$470	\$705	\$770	\$730	\$680	\$910	\$840
Outubro	\$592	\$350	\$520	\$535	\$730	\$784	\$690	\$680	\$840	\$830
Novembro	\$510	\$350	\$470	\$524	\$700	\$770	\$680	\$740	\$820	\$808
Dezembro	\$503	\$467	\$500	\$500	\$765	\$730	\$680	\$870	\$870	\$780
Média 1.º Semestre..	\$938	\$423	\$566	\$711	\$683	\$774	\$730	\$680	18020	\$851
Média 2.º Semestre..	\$569	\$392	\$528	\$494	\$723	\$766	\$710	\$720	\$900	\$823
Média anual	\$754	\$408	\$547	\$603	\$703	\$770	\$720	\$700	\$960	\$837
Demerara										
Janeiro	\$666	\$260	\$416	\$345	\$424	\$572	\$540	\$450	\$730	\$570
Fevereiro	\$765	\$267	\$440	\$355	\$533	\$552	\$540	\$470	\$730	\$570
Março	\$840	\$337	\$412	\$400	\$643	\$468	\$540	\$510	\$730	\$570
Abril	\$765	\$272	\$430	\$392	\$650	\$545	\$540	\$530	\$730	\$560
Maió	\$658	\$244	\$430	\$425	\$558	\$570	\$540	\$530	\$730	\$560
Junho	\$625	\$282	\$430	\$430	\$545	\$570	\$540	\$540	\$730	\$560
Julho	\$533	\$290	\$430	\$430	\$560	\$570	\$540	\$540	\$730	\$555
Agosto	\$414	\$278	\$418	\$430	\$560	\$570	\$540	\$540	\$730	\$560
Setembro	\$433	\$270	\$370	\$430	\$560	\$570	\$540	\$540	\$860	\$560
Outubro	\$368	\$200	\$385	\$442	\$560	\$572	\$540	\$540	\$610	\$560
Novembro	\$293	\$225	\$322	\$416	\$560	\$545	\$440	\$560	\$580	\$560
Dezembro	\$250	\$335	\$320	\$425	\$550	\$540	\$440	\$650	\$580	\$560
Média 1.º Semestre..	\$719	\$277	\$426	\$390	\$558	\$546	\$540	\$510	\$730	\$565
Média 2.º Semestre..	\$381	\$266	\$374	\$428	\$559	\$561	\$460	\$560	\$680	\$558
Média anual	\$550	\$272	\$400	\$409	\$559	\$554	\$500	\$540	\$700	\$541
Branco										
Janeiro	\$702	\$324	\$448	\$417	\$450	\$450	\$620	\$550	\$760	\$750
Fevereiro	\$845	\$335	\$495	\$405	\$458	\$620	\$620	\$480	\$800	\$750
Março	\$850	\$355	\$502	\$436	\$550	\$620	\$620	\$460	\$800	\$750
Abril	\$753	\$300	\$462	\$425	\$450	\$620	\$620	\$470	\$750	\$732
Maió	\$664	\$290	\$462	\$420	\$450	\$620	\$580	\$470	\$770	\$680
Junho	\$590	\$300	\$470	\$420	\$450	\$620	\$580	\$470	\$780	\$680
Julho	\$573	\$300	\$470	\$423	\$450	\$620	\$580	\$470	\$770	\$680
Agosto	\$468	\$300	\$418	\$420	\$450	\$620	\$580	\$470	\$770	\$680
Setembro	\$508	\$305	\$360	\$420	\$450	\$620	\$580	\$470	\$770	\$680
Outubro	\$520	\$270	\$360	\$420	\$450	\$620	\$560	\$470	\$770	\$680
Novembro	\$378	\$277	\$360	\$432	\$450	\$620	\$560	\$480	\$750	\$680
Dezembro	\$335	\$352	\$404	\$560	\$450	\$622	\$560	\$670	\$750	\$680
Média 1.º Semestre..	\$734	\$317	\$472	\$490	\$452	\$591	\$600	\$480	\$780	\$723
Média 2.º Semestre..	\$463	\$305	\$395	\$427	\$450	\$621	\$570	\$500	\$770	\$680
Média anual	\$599	\$311	\$434	\$459	\$451	\$606	\$590	\$490	\$780	\$701

1 — Preço médio do açúcar na praça do Recife

Mêses	A nos									
	1929	1930	1931	1932	1933	1934	1935	1936	1937	1938
Somcnos										
Janeiro	\$634	\$256	\$376	\$332	\$380	\$380	\$540	\$530	\$700	\$620
Fevereiro	\$790	\$275	\$427	\$340	\$380	\$540	\$540	\$420	\$700	\$692
Março	\$882	\$287	\$430	\$360	\$380	\$540	\$540	\$390	\$680	\$500
Abril	\$687	\$237	\$396	\$360	\$380	\$540	\$540	\$400	\$680	\$626
Maió	\$596	\$234	\$400	\$360	\$380	\$540	\$500	\$400	\$700	\$620
Junho	\$520	\$250	\$410	\$360	\$380	\$540	\$560	\$410	\$690	\$632
Julho	\$503	\$260	\$410	\$360	\$380	\$540	\$560	\$410	\$700	\$630
Agosto	\$414	\$262	\$374	\$360	\$380	\$540	\$560	\$410	\$700	\$630
Setembro	\$438	\$255	\$350	\$360	\$380	\$540	\$560	\$410	\$700	\$630
Outubro	\$450	\$225	\$350	\$360	\$380	\$540	\$560	\$410	\$680	\$622
Novembro	\$528	\$232	\$350	\$372	\$380	\$540	\$560	\$420	\$680	\$620
Dezembro	\$270	\$317	\$350	\$380	\$380	\$540	\$560	\$600	\$660	\$620
Média 1.º Semestre..	\$668	\$256	\$406	\$412	\$380	\$514	\$540	\$430	\$690	\$618
Média 2.º Semestre..	\$400	\$258	\$364	\$365	\$380	\$540	\$560	\$440	\$690	\$625
Média anual	\$534	\$257	\$385	\$389	\$380	\$527	\$550	\$440	\$690	\$621
Mascavado										
Janeiro	\$438	\$226	\$332	\$310	\$290	\$387	\$430	\$300	\$630	\$480
Fevereiro	\$510	\$237	\$337	\$300	\$343	\$400	\$450	\$290	\$630	\$480
Março	\$510	\$235	\$332	\$354	\$412	\$400	\$460	\$290	\$560	\$456
Abril	\$500	\$192	\$298	\$320	\$358	\$402	\$460	\$280	\$560	\$430
Maió	\$470	\$186	\$305	\$350	\$280	\$432	\$480	\$270	\$560	\$432
Junho	\$445	\$207	\$317	\$348	\$295	\$430	\$540	\$300	\$580	\$430
Julho	\$440	\$220	\$350	\$380	\$332	\$430	\$650	\$300	\$560	\$430
Agosto	\$384	\$204	\$322	\$380	\$315	\$430	\$440	\$300	\$560	\$430
Setembro	\$428	\$202	\$282	\$380	\$342	\$430	\$360	\$300	\$560	\$530
Outubro	\$380	\$195	\$352	\$385	\$330	\$380	\$340	\$300	\$480	\$437
Novembro	\$295	\$202	\$307	\$360	\$317	\$368	\$290	\$330	\$430	\$356
Dezembro	\$225	\$360	\$306	\$347	\$350	\$420	\$300	\$550	\$470	\$377
Média 1.º Semestre..	\$478	\$213	\$319	\$330	\$330	\$408	\$470	\$290	\$590	\$451
Média 2.º Semestre..	\$358	\$230	\$319	\$372	\$331	\$409	\$390	\$350	\$510	\$410
Média anual	\$418	\$222	\$319	\$351	\$331	\$409	\$430	\$320	\$550	\$430
3.º Jacto										
Janeiro	\$222	\$326	\$302	\$330	\$440	\$380	\$320	\$646	\$570
Fevereiro	\$222	\$350	\$300	\$388	\$458	\$370	\$320	\$640	\$570
Março	\$240	\$382	\$204	\$420	\$432	\$360	\$340	\$640	\$546
Abril	\$432	\$326	\$267	\$388	\$445	\$340	\$350	\$640	\$517
Maió	\$558	\$182	\$290	\$275	\$290	\$440	\$340	\$350	\$660	\$510
Junho	\$490	\$280	\$290	\$280	\$290	\$440	\$380	\$340	\$650	\$510
Julho	\$480	\$230	\$290	\$280	\$290	\$440	\$420	\$340	\$660	\$510
Agosto	\$404	\$220	\$290	\$280	\$290	\$440	\$420	\$340	\$660	\$510
Setembro	\$410	\$215	\$290	\$270	\$290	\$440	\$420	\$340	\$640	\$510
Outubro	\$348	\$192	\$305	\$305	\$290	\$416	\$420	\$340	\$640	\$510
Novembro	\$275	\$210	\$305	\$306	\$290	\$365	\$340	\$400	\$530	\$498
Dezembro	\$225	\$300	\$320	\$302	\$412	\$380	\$340	\$560	\$560	\$480
Média 1.º Semestre..	\$524	\$250	\$326	\$288	\$352	\$443	\$860	\$340	\$650	\$537
Média 2.º Semestre..	\$354	\$227	\$300	\$290	\$311	\$414	\$390	\$390	\$670	\$503
Média anual	\$439	\$239	\$313	\$289	\$332	\$429	\$630	\$370	\$660	\$520

2 — Preço médio da arrôba do algodão na praça do Recife

Mêses	Anos									
	1919	1920	1921	1922	1923	1924	1925	1926	1927	1928
Janeiro	46\$500	38\$500	27\$000	31\$000	65\$500	90\$000	60\$000	39\$000	34\$000	48\$000
Fevereiro	43\$000	40\$500	25\$500	30\$000	71\$500	82\$500	67\$000	39\$000	36\$000	47\$500
Março	35\$000	41\$000	23\$000	30\$000	77\$500	72\$500	76\$000	37\$000	39\$500	49\$000
Abril	40\$500	38\$000	22\$500	30\$500	75\$000	92\$000	72\$500	35\$000	38\$500	56\$000
Maió	41\$500	41\$000	40\$000	30\$500	71\$000	95\$000	69\$000	32\$500	41\$500	59\$000
Junho	44\$000	45\$500	16\$500	37\$500	75\$000	100\$000	64\$000	29\$500	47\$000	59\$000
Julho	46\$000	46\$500	15\$500	43\$000	68\$000	105\$000	60\$000	31\$500	48\$500	47\$500
Agosto	44\$000	42\$500	18\$000	41\$000	67\$500	106\$000	51\$000	30\$500	49\$000	43\$500
Setembro	43\$500	36\$000	23\$500	44\$000	71\$000	102\$500	46\$000	28\$000	54\$000	44\$000
Outubro	40\$500	34\$000	28\$000	53\$500	82\$500	77\$500	36\$500	24\$500	52\$000	45\$500
Novembro	40\$000	29\$000	26\$500	54\$500	101\$000	64\$500	33\$000	25\$500	51\$500	46\$500
Dezembro	37\$500	24\$000	22\$500	58\$000	105\$000	61\$500	37\$500	27\$500	49\$000	46\$500
Média 1.º Semestre..	41\$750	40\$750	25\$750	35\$280	72\$580	88\$670	68\$080	35\$330	39\$420	53\$080
Média 2.º Semestre..	41\$920	35\$330	22\$330	49\$000	82\$500	86\$170	44\$000	27\$830	50\$670	45\$580
Média anual.....	41\$840	38\$040	24\$040	40\$290	77\$540	87\$420	56\$040	31\$580	45\$040	49\$330

Mêses	1929	1930	1931	1932	1933	1934	1935	1936	1937	1938
Janeiro	49\$500	39\$500	25\$500	43\$500	73\$580	36\$410	57\$000	54\$050	54\$000	47\$400
Fevereiro	48\$500	34\$500	29\$500	42\$000	70\$010	40\$390	56\$500	50\$100	55\$800	52\$500
Março	50\$500	33\$000	35\$500	43\$000	68\$140	42\$480	54\$500	50\$600	61\$050	53\$460
Abril	49\$000	33\$500	37\$500	41\$500	59\$700	39\$980	61\$500	52\$500	63\$750	52\$500
Maió	46\$000	32\$000	39\$500	40\$000	56\$180	40\$530	68\$250	55\$800	63\$450	43\$800
Junho	43\$500	29\$500	37\$000	40\$000	53\$190	48\$900	68\$500	51\$900	57\$900	41\$400
Julho	43\$000	27\$000	35\$500	39\$500	50\$660	47\$810	72\$000	54\$550	55\$500	44\$330
Agosto	40\$500	27\$000	29\$500	38\$000	48\$000	46\$830	61\$500	52\$500	55\$200	45\$030
Setembro	40\$500	27\$500	27\$000	55\$000	35\$490	48\$190	55\$500	52\$450	48\$300	41\$740
Outubro	39\$500	26\$500	30\$500	67\$500	36\$680	44\$140	57\$500	53\$500	44\$700	39\$560
Novembro	37\$000	25\$500	37\$500	69\$000	36\$380	46\$650	54\$500	51\$900	44\$700	40\$470
Dezembro	37\$500	24\$000	44\$000	70\$000	33\$330	53\$980	56\$000	51\$900	45\$000	41\$550
Média 1.º Semestre..	47\$830	33\$670	34\$080	41\$670	63\$510	41\$450	61\$040	52\$500	59\$330	48\$510
Média 2.º Semestre..	39\$670	26\$250	34\$000	56\$500	40\$090	47\$930	59\$500	52\$800	48\$900	42\$110
Média anual.....	43\$750	29\$960	34\$040	49\$080	51\$800	44\$690	80\$270	52\$650	54\$120	45\$310

3 — Preço médio da arrôba do café na praça do Recife

Mêses	Anos						
	1925	1926	1927	1928	1929	1930	1931
Janeiro	53\$500	36\$250	33\$250	35\$250	39\$750	18\$750	15\$750
Fevereiro	54\$750	37\$750	35\$500	36\$250	41\$250	20\$500	18\$000
Março	54\$250	35\$500	36\$250	37\$500	40\$500	21\$750	19\$250
Abril	55\$500	33\$500	36\$250	32\$250	39\$500	31\$250	18\$500
Maió	53\$000	35\$500	33\$000	39\$250	37\$250	20\$750	20\$500
Junho	53\$500	33\$000	31\$000	41\$000	36\$750	30\$750	23\$500
Julho.....	53\$000	32\$250	32\$250	43\$750	36\$750	20\$750	20\$500
Agosto	49\$500	32\$750	31\$500	43\$750	36\$250	16\$250	19\$000
Setembro	42\$000	31\$000	30\$500	44\$750	36\$250	15\$000	15\$500
Outubro	32\$250	31\$000	33\$750	42\$750	31\$500	15\$250	16\$750
Novembro	31\$000	31\$000	38\$000	39\$750	31\$750	15\$250	17\$250
Dezembro.....	33\$250	35\$000	35\$750	38\$000	18\$500	14\$750	18\$000
Média 1.º Semestre.	54\$080	35\$260	34\$210	36\$750	39\$170	20\$630	19\$420
Média 2.º Semestre.	40\$170	32\$160	33\$630	42\$120	31\$830	16\$210	17\$830
Média anual.....	47\$130	33\$710	33\$920	39\$440	35\$500	18\$420	18\$630
Mêses	1932	1933	1934	1935	1936	1937	1938
Janeiro	18\$250	14\$750	16\$350	21\$000	15\$750	25\$050	22\$170
Fevereiro	18\$000	15\$250	20\$750	20\$000	16\$800	27\$750	23\$100
Março	18\$000	15\$750	20\$500	19\$000	17\$250	27\$450	21\$900
Abril	17\$250	15\$250	19\$750	18\$000	17\$400	25\$650	19\$430
Maió	16\$750	14\$750	19\$750	18\$000	17\$700	25\$350	18\$300
Junho	16\$500	15\$250	19\$750	18\$630	18\$000	26\$250	18\$300
Julho.....	15\$750	14\$000	19\$500	18\$750	18\$750	26\$250	18\$300
Agosto	16\$000	13\$000	19\$500	17\$500	19\$350	26\$250	19\$140
Setembro	16\$000	12\$500	19\$500	17\$000	19\$350	25\$500	21\$560
Outubro	15\$750	12\$000	18\$750	16\$750	18\$900	23\$700	17\$930
Novembro	14\$250	12\$350	18\$750	16\$130	19\$950	22\$200	18\$690
Dezembro	13\$750	12\$600	20\$000	15\$500	22\$950	21\$150	18\$830
Média 1.º Semestre.	17\$460	15\$170	19\$480	19\$110	17\$150	26\$250	20\$500
Média 2.º Semestre.	15\$250	12\$740	19\$330	16\$940	19\$880	24\$180	19\$080
Média anual.....	16\$360	13\$960	19\$410	18\$036	18\$520	25\$220	19\$790

CUSTO DE VIDA E SALÁRIOS

I — Alimentação

1 — Preço médio dos principais gêneros de alimentação, no Recife, em 1937

Gêneros	Unidades	Janeiro	Fevereiro	Março	Abril	Maiο	Junho	Julho
Arroz	Quilo	1\$450	1\$600	1\$700	1\$550	1\$500	1\$500	1\$500
Açúcar	»	1\$100	1\$300	1\$300	1\$350	1\$300	1\$300	1\$300
Azeite doce	»	11\$000	10\$400	10\$600	11\$400	10\$500	11\$000	10\$800
Bacalhau	»	3\$300	3\$550	3\$700	3\$900	3\$800	3\$750	3\$700
Batata	»	1\$300	1\$350	1\$650	1\$650	1\$400	1\$250	1\$200
Banha	»	4\$750	4\$850	4\$900	5\$000	5\$400	5\$300	5\$400
Café	»	3\$600	3\$600	3\$400	3\$550	3\$550	3\$550	3\$400
Carne verde	»	2\$400	2\$400	2\$400	2\$400	2\$400	2\$200	2\$200
Carne de xarque	»	3\$200	3\$750	3\$600	3\$200	3\$100	3\$000	—
Cebola	»	1\$800	1\$650	1\$800	2\$400	1\$800	1\$800	1\$950
Farinha de mandioca	»	1\$000	1\$000	1\$050	1\$450	1\$450	1\$000	1\$000
Farinha de trigo	»	1\$600	1\$750	1\$750	1\$850	1\$850	1\$900	1\$800
Feijão	»	\$900	1\$000	1\$050	1\$000	1\$100	1\$000	\$500
Leite	Litro	1\$200	1\$200	1\$400	1\$400	1\$400	1\$400	1\$400
Manteiga	Quilo	10\$000	9\$850	9\$000	10\$400	11\$200	10\$700	10\$800
Milho	»	\$600	\$550	\$600	\$650	\$700	\$550	\$550
Óvos	Dúzia	1\$800	2\$400	2\$400	2\$400	2\$300	3\$200	2\$400
Pão	Quilo	2\$000	2\$000	2\$000	2\$000	2\$000	2\$200	1\$800
Sal	»	\$400	\$400	\$450	\$400	\$400	\$400	\$400
Toucinho	»	2\$600	—	—	—	—	—	4\$100

Gêneros	Unidades	Agosto	Setembro	Outubro	Novembro	Dezembro	Média anual
Arroz	Quilo	1\$300	1\$500	1\$550	1\$350	1\$600	1\$500
Açúcar	»	1\$300	1\$200	1\$150	1\$200	1\$150	1\$250
Azeite doce	»	10\$500	10\$500	11\$150	11\$000	10\$550	10\$800
Bacalhau	»	3\$700	3\$600	3\$700	3\$950	3\$850	3\$750
Batata	»	1\$250	1\$650	1\$100	1\$450	1\$150	1\$350
Banha	»	5\$000	4\$950	5\$050	4\$950	4\$850	5\$050
Café	»	3\$450	3\$400	3\$500	3\$300	3\$350	3\$450
Carne verde	»	2\$200	2\$400	2\$200	2\$300	2\$300	2\$300
Carne de xarque	»	—	—	—	2\$900	2\$850	3\$200
Cebola	»	1\$900	1\$800	2\$000	1\$900	1\$850	1\$900
Farinha de mandioca	»	1\$000	\$850	\$800	\$800	\$800	1\$050
Farinha de trigo	»	1\$800	1\$600	2\$000	1\$800	2\$000	2\$650
Feijão	»	\$700	\$800	\$850	\$900	\$900	\$900
Leite	Litro	1\$200	1\$200	1\$200	1\$200	1\$200	1\$300
Manteiga	Quilo	10\$400	10\$200	9\$900	10\$700	10\$100	10\$300
Milho	»	\$450	\$400	\$400	\$450	\$450	\$550
Óvos	Dúzia	2\$450	2\$200	2\$200	2\$300	1\$950	2\$350
Pão	Quilo	—	—	2\$100	2\$300	2\$400	2\$100
Sal	»	\$400	\$400	\$350	\$350	\$400	\$400
Toucinho	»	4\$100	4\$000	3\$300	3\$750	3\$550	3\$650

2 — Preço médio dos principais gêneros de alimentação, no Recife, em 1938

Gêneros	Unidades	Janeiro	Fevereiro	Março	Abril	Maior	Junho	Julho
Arroz	Quilo	1\$200	1\$200	1\$200	1\$200	1\$100	1\$000	1\$100
Açúcar	»	1\$100	1\$000	1\$000	1\$200	1\$100	1\$100	1\$000
Azeite doce	»	10\$500	10\$500	10\$500	10\$600	10\$800	11\$000	11\$000
Bacalhan	»	4\$300	4\$300	4\$200	4\$000	4\$200	4\$300	5\$000
Batata	»	1\$100	1\$300	1\$100	1\$000	1\$150	\$900	1\$000
Banha	»	5\$000	5\$300	5\$000	4\$500	4\$800	4\$600	4\$700
Café	»	3\$000	3\$000	3\$300	3\$000	3\$200	3\$200	3\$400
Carne verde	»	2\$300	2\$300	2\$200	2\$200	2\$200	2\$200	2\$200
Carne de xarque	»	3\$600	3\$800	3\$600	3\$500	3\$400	3\$600	3\$800
Cebôla	»	2\$400	2\$200	2\$500	2\$200	2\$500	2\$600	2\$400
Farinha de mandioca	»	\$800	\$800	\$900	\$700	\$800	\$700	\$800
Farinha de trigo	»	1\$700	1\$900	1\$600	1\$800	1\$700	1\$800	1\$900
Feijão	»	\$800	\$800	\$800	\$700	\$800	\$800	\$800
Leite	Litro	1\$200	1\$200	1\$200	1\$200	1\$200	1\$200	1\$200
Manteiga	Quilo	9\$500	9\$500	9\$900	9\$300	10\$000	9\$600	10\$000
Milho	»	\$400	\$400	\$600	\$500	\$600	\$500	\$500
Óvos	Dúzia	2\$400	2\$400	2\$400	2\$300	2\$200	2\$400	2\$400
Pão	Quilo	2\$000	2\$000	1\$800	1\$800	2\$000	2\$100	2\$200
Sal	»	\$500	\$500	\$500	\$400	\$400	\$400	\$500
Toucinho	»	3\$000	3\$000	3\$000	2\$800	3\$000	3\$100	3\$300

Gêneros	Unidades	Agosto	Setembro	Outubro	Novembro	Dezembro	Média anual
Arroz	Quilo	1\$300	1\$200	1\$400	1\$300	1\$100	1\$200
Açúcar	»	1\$000	1\$200	1\$100	1\$000	1\$200	1\$100
Azeite doce	»	10\$700	10\$500	10\$500	10\$800	11\$000	10\$700
Bacalhan	»	4\$800	4\$900	4\$800	4\$800	4\$900	4\$550
Batata	»	\$800	1\$000	1\$000	1\$200	1\$050	1\$050
Banha	»	4\$500	5\$000	5\$000	5\$000	4\$700	4\$850
Café	»	3\$600	3\$600	3\$500	3\$600	3\$400	3\$300
Carne verde	»	2\$100	2\$200	2\$300	2\$300	2\$300	2\$250
Carne de xarque	»	4\$000	3\$900	4\$100	3\$800	3\$900	3\$750
Cebôla	»	2\$300	2\$400	2\$700	2\$500	2\$300	2\$400
Farinha de mandioca	»	\$600	\$700	\$700	\$600	\$600	\$700
Farinha de trigo	»	1\$900	2\$000	2\$000	1\$800	1\$900	1\$850
Feijão	»	\$900	1\$100	\$800	1\$000	1\$300	\$900
Leite	Litro	1\$200	1\$200	1\$200	1\$200	1\$200	1\$200
Manteiga	Quilo	9\$600	10\$000	10\$000	9\$700	9\$400	9\$800
Milho	»	\$400	\$400	\$400	\$400	\$400	\$450
Óvos	Dúzia	2\$400	2\$300	2\$400	2\$200	2\$500	2\$350
Pão	Quilo	1\$900	2\$300	2\$100	2\$200	2\$200	2\$050
Sal	»	\$450	\$500	\$500	\$400	\$400	\$450
Toucinho	»	3\$400	3\$600	3\$600	3\$300	3\$300	3\$200

3 — Preço médio dos principais gêneros de alimentação, no Recife

Gêneros	Unida- des	A n o s									
		1929	1930	1931	1932	1933	1934	1935	1936	1937	1938
Arroz.....	Quilo	1\$500	1\$500	1\$500	1\$400	1\$400	1\$400	1\$300	1\$350	1\$500	1\$200
Açúcar	»	1\$200	\$630	\$800	\$850	1\$050	1\$200	1\$200	1\$050	1\$250	1\$100
Azeite doce....	»	6\$000	6\$000	6\$200	7\$500	7\$400	8\$000	10\$000	11\$000	10\$800	10\$700
Bacalhau	»	3\$200	3\$000	3\$000	3\$100	2\$750	2\$900	3\$100	3\$300	3\$750	4\$550
Batata	»	1\$250	1\$230	1\$200	1\$000	1\$200	1\$400	1\$300	1\$300	1\$350	1\$050
Banha	»	3\$750	3\$800	4\$000	3\$700	3\$660	2\$800	3\$500	4\$400	5\$050	4\$850
Café	»	4\$200	2\$800	2\$800	2\$800	2\$800	3\$200	3\$200	3\$250	2\$450	3\$300
Carne verde....	»	2\$050	2\$070	2\$070	2\$030	1\$960	1\$780	1\$900	2\$250	2\$300	2\$250
Carne de xarque	»	3\$600	3\$600	3\$300	3\$200	2\$400	2\$500	2\$500	3\$000	3\$200	3\$750
Cebôlas	»	2\$200	2\$500	1\$450	1\$900	1\$800	1\$800	1\$750	2\$100	1\$900	2\$400
Farinha de man- dioca	»	\$450	\$350	\$450	\$350	\$450	\$300	\$500	\$900	1\$050	\$700
Farinha de trigo	»	1\$400	1\$200	1\$400	1\$400	1\$400	1\$400	1\$600	2\$650	1\$850	
Feijão	»	1\$000	\$700	\$600	\$600	\$500	\$400	\$650	\$900	\$900	\$900
Leite	Litro	1\$100	1\$000	1\$000	1\$000	1\$000	1\$000	1\$000	1\$150	1\$300	1\$200
Manteiga.....	Quilo	7\$000	8\$000	8\$000	8\$000	7\$500	7\$400	7\$000	8\$100	10\$300	9\$800
Milho	»	\$300	\$400	\$300	\$300	\$350	\$600	\$300	\$400	\$550	\$450
Óvos	Dúzia	1\$800	2\$000	1\$700	1\$800	1\$900	2\$000	1\$500	2\$000	2\$350	2\$350
Pão	Quilo	1\$400	1\$350	1\$500	1\$400	1\$400	1\$400	1\$700	2\$350	2\$100	2\$050
Sal	»	\$300	\$300	\$300	\$300	\$350	\$300	\$350	\$350	\$400	\$450
Toucinho	»	2\$600	2\$700	2\$650	2\$860	2\$700	2\$600	2\$550	2\$650	3\$650	3\$200

4 — Índices dos preços médios dos principais gêneros de alimentação, no Recife

Gêneros	Unida- des	A n o s									
		1929	1930	1931	1932	1933	1934	1935	1936	1937	1938
Arroz.....	Quilo	100	100	100	93	93	93	87	90	100	80
Açúcar	»	100	52	67	71	87	100	100	87	104	92
Azeite doce....	»	100	100	103	125	123	133	167	183	180	178
Bacalhau	»	100	94	94	97	86	91	97	103	117	161
Batata	»	100	98	96	80	96	112	104	104	108	84
Banha	»	100	101	107	99	98	75	93	117	133	129
Café	»	100	67	67	67	67	76	76	77	82	79
Carne verde....	»	100	101	101	99	96	87	93	110	112	110
Carne de xarque	»	100	100	92	89	67	69	69	83	89	104
Cebôla.....	»	100	114	66	86	82	82	79	95	86	109
Farinha de man- dioca	»	100	78	100	78	100	67	111	200	222	156
Farinha de trigo	»	100	86	100	100	100	100	100	114	129	133
Feijão	»	100	70	60	60	50	40	65	90	90	90
Leite	Litro	100	91	91	91	91	91	91	104	118	109
Manteiga.....	Quilo	100	114	114	114	107	106	100	116	146	140
Milho	»	100	133	100	100	117	200	100	133	183	150
Óvos	Dúzia	100	111	94	100	105	111	83	111	131	131
Pão	Quilo	100	96	107	100	100	100	121	153	150	146
Sal	»	100	100	100	100	117	100	117	117	133	150
Toucinho	»	100	104	102	108	104	100	98	102	138	123

II — Salários

1 — Salário médio de várias profissões, por zonas, segundo os anos

Profissões	Salários										
	Números absolutos					Números índices					
	1934	1935	1936	1937	1938	1934	1935	1936	1937	1938	
Litoral e Mata											
Almocreve	3\$129	3\$333	3\$136	3\$168	3\$610	100.	106,5	100,2	113,8	115,4	
Arador	3\$128	3\$552	3\$180	3\$321	3\$412	100.	113,6	101,7	106,2	109,1	
Apontador	5\$293	5\$542	5\$433	5\$562	5\$590	100.	104,7	102,6	105,1	105,6	
Cabo	3\$685	3\$790	3\$794	3\$911	4\$010	100.	102,8	103,0	106,1	108,8	
Carpina	6\$597	6\$881	7\$339	7\$815	8\$020	100.	104,3	111,2	118,5	121,6	
Carreiro	3\$161	3\$545	3\$148	3\$235	3\$421	100.	112,1	99,6	102,3	108,2	
Consinhador	7\$466	6\$500	6\$075	6\$610	6\$735	100.	87,1	81,4	88,5	90,2	
Distilador	5\$450	6\$028	5\$882	6\$055	6\$240	100.	110,6	107,9	111,1	114,5	
Feitor	5\$690	5\$611	5\$719	5\$810	6\$021	100.	98,6	100,5	102,1	105,8	
Ferreiro	7\$222	7\$952	7\$394	7\$631	8\$015	100.	110,1	102,4	105,7	111,0	
Lenhador	3\$023	3\$659	3\$244	3\$340	3\$564	100.	121,0	107,3	110,5	117,9	
Oleiro	3\$957	4\$000	4\$341	4\$460	4\$850	100.	101,1	109,7	112,7	122,6	
Pedreiro	6\$708	7\$405	7\$431	7\$610	8\$005	100.	110,4	110,8	113,4	119,3	
Serralheiro	10\$005	10\$025	10\$111	10\$215	10\$120	100.	100,2	101,1	102,1	101,1	
Trabalhador de enxada	{ Homem..	2\$321	2\$414	2\$375	2\$539	2\$700	100.	104,0	102,3	109,4	116,3
	{ Mulher..	1\$637	1\$682	1\$651	1\$777	1\$880	100.	102,7	100,9	108,6	114,8
	{ Menor..	1\$184	1\$228	1\$176	1\$175	1\$287	100.	103,7	99,3	99,2	108,7
Tratorista	6\$410	6\$346	6\$820	6\$953	7\$050	100.	99,0	106,4	108,5	110,0	
Vaqueiro	4\$135	4\$575	3\$985	3\$990	4\$065	100.	110,6	96,4	96,5	98,3	
Vigia	4\$050	4\$150	3\$800	4\$205	4\$510	100.	102,5	93,8	103,8	111,4	

Agreste e Caatinga

Almocreve	3\$185	3\$678	3\$690	3\$695	3\$698	100.	115,5	115,9	116,0	116,1
Arador	3\$636	4\$857	4\$650	4\$530	4\$591	100.	133,6	127,9	124,6	126,3
Apontador	4\$817	5\$154	4\$800	4\$810	4\$882	100.	107,0	99,6	99,9	101,3
Cabo	4\$050	4\$247	4\$387	4\$393	4\$350	100.	104,9	108,3	108,5	107,4
Carpina	6\$022	6\$556	7\$000	7\$061	7\$080	100.	108,9	116,2	117,3	117,6
Carreiro	3\$428	3\$647	3\$559	3\$370	3\$353	100.	106,4	103,6	98,3	97,8
Cosinhador	6\$310	7\$250	6\$611	6\$530	6\$541	100.	114,9	104,8	103,5	103,7
Distilador	6\$020	6\$916	6\$333	6\$210	6\$223	100.	114,9	105,2	103,2	103,4
Feitor	4\$680	4\$969	5\$250	5\$275	5\$281	100.	106,2	112,2	112,7	112,8

1 — Salários médios de varias profissões, por zonas, segundo os anos

Profissões	Salários									
	Números absolutos					Números índices				
	1934	1935	1936	1937	1938	1934	1935	1936	1937	1938

(Continuação) — Agreste e Caatinga

Ferreiro	5\$404	6\$000	7\$119	7\$120	7\$135	100.	111,0	131,7	131,8	132,0	
Lenhador	2\$800	2\$959	3\$414	3\$425	3\$410	100.	105,7	121,9	122,3	121,8	
Oleiro	3\$305	3\$847	4\$259	4\$273	4\$290	100.	116,4	128,9	129,3	129,8	
Pedreiro	6\$304	6\$944	7\$071	7\$095	7\$108	100.	110,2	112,2	112,5	112,8	
Serralheiro	9\$200	9\$654	10\$021	10\$050	10\$083	100.	104,9	108,9	109,2	109,6	
Trabalhador de enxada	{ Homem..	2\$286	2\$386	2\$413	2\$420	2\$510	100.	104,4	105,6	105,9	109,8
	{ Mulher..	1\$590	1\$812	1\$914	1\$920	1\$975	100.	114,0	120,4	120,8	124,2
	{ Menor ..	1\$252	1\$339	1\$438	1\$420	1\$415	100.	106,9	114,9	113,4	113,0
Tratorista	8\$000	8\$429	8\$600	8\$650	8\$600	100.	105,4	107,5	108,1	107,5	
Vaqueiro	3\$854	4\$321	4\$895	4\$510	4\$521	100.	112,1	127,0	117,0	117,3	
Vigia	6\$500	6\$538	6\$050	6\$010	6\$110	100.	100,6	93,1	92,5	94,0	

Sertão

Almoceve	2\$818	2\$458	2\$875	2\$950	3\$010	100.	87,2	102,0	104,7	106,8	
Arador	3\$371	3\$885	3\$200	3\$610	3\$715	100.	108,8	89,6	101,1	104,0	
Apontador	3\$005	3\$107	3\$343	3\$562	3\$614	100.	103,4	111,2	118,5	120,3	
Cabe	4\$210	4\$292	4\$531	4\$611	4\$760	100.	101,9	107,6	109,5	113,1	
Carpina	6\$291	6\$941	6\$739	6\$780	6\$810	100.	110,3	107,1	107,8	108,2	
Carreiro	3\$370	3\$958	3\$812	3\$850	3\$905	100.	117,4	113,1	114,2	115,9	
Cosinhador	3\$050	3\$750	4\$050	4\$111	4\$260	100.	123,0	132,8	134,8	139,7	
Distilador	5\$800	5\$300	5\$714	5\$720	5\$760	100.	91,4	98,5	98,6	99,3	
Feitor	5\$300	5\$800	5\$700	5\$715	5\$768	100.	109,4	107,5	107,8	108,8	
Ferreiro	6\$318	6\$667	6\$426	6\$510	6\$665	100.	105,5	101,7	103,0	105,5	
Lenhador	2\$768	2\$500	2\$650	2\$816	2\$905	100.	90,3	95,7	101,7	104,9	
Oleiro	3\$131	3\$933	4\$240	4\$260	4\$315	100.	125,6	135,4	136,1	137,8	
Pedreiro	6\$437	6\$649	7\$291	7\$308	7\$319	100.	103,3	113,3	113,5	113,7	
Serralheiro	8\$090	8\$833	8\$714	8\$725	8\$810	100.	109,2	107,7	107,8	108,9	
Trabalhador de enxada	{ Homem..	2\$312	2\$153	2\$958	2\$870	2\$903	100.	93,1	127,9	124,1	125,5
	{ Mulher..	1\$633	1\$756	2\$017	2\$010	2\$020	100.	107,5	123,5	123,1	123,7
	{ Menor ..	1\$200	1\$200	1\$250	1\$250	1\$250	100.	100,0	104,2	104,2	104,2
Tratorista	8\$000	8\$429	8\$900	8\$650	8\$800	100.	105,4	111,3	108,1	110,0	
Vaqueiro	3\$575	3\$583	3\$666	3\$710	3\$750	100.	100,2	102,5	103,8	104,9	
Vigia	3\$950	3\$923	3\$964	3\$950	3\$985	100.	99,3	100,4	100,0	100,9	

ACIDENTES E SINISTROS

I — Acidentes

1 — Desastres ocorridos no município do Recife, segundo os meses, em 1937

Ocorrências		Número de pessoas vitimadas								
Mês	Número	Segundo as consequências						Total		
		Mortes			Lesões			Sexo		
		Sexo		Soma	Sexo		Soma	Sexo		Soma
		Masc.	Fem.		Masc.	Fem.		Masc.	Fem.	
Janeiro	71	2	1	3	38	2	40	40	3	43
Fevereiro	122	1	1	2	88	11	99	89	12	101
Março	106	2	..	2	72	1	73	74	1	75
Abril	138	6	1	7	82	9	91	88	10	98
Maió	91	4	..	4	55	6	61	59	6	65
Junho	97	54	4	58	54	4	58
Julho	96	1	..	1	60	5	65	61	5	66
Agosto	89	5	2	7	49	5	54	54	7	61
Setembro	76	49	6	55	49	6	55
Outubro	81	3	..	3	54	4	58	57	4	61
Novembro	93	1	..	1	61	7	68	62	7	69
Dzembro	104	1	..	1	80	9	89	81	9	90
Soma	1.164	26	5	31	742	69	811	768	84	842

2 — Desastres ocorridos no município do Recife, segundo as causas, em 1937

Ocorrências		Número de pessoas vitimadas								
Causas	Número	Segundo as consequências						Total		
		Mortes			Lesões			Sexo		
		Sexo		Soma	Sexo		Soma	Sexo		Soma
		Masc.	Fem.		Masc.	Fem.		Masc.	Fem.	
Automóveis	143	3	1	4	122	27	149	125	28	153
Ônibus	9	1	..	1	8	..	8	9	..	9
Caminhões	49	4	..	4	47	3	50	51	3	54
Motociclos	9	10	2	12	10	2	12
Bicicletas	11	6	5	11	6	5	11
Ambulancias
Bondes elétricos	110	3	1	4	95	17	112	98	18	116
Carrças	4	4	..	4	4	..	4
Choques de veículos	523	1	..	1	164	12	176	165	12	177
Trens de ferro	2	1	..	1	..	1	1	1	1	2
Quedas	49	2	..	2	46	1	47	48	1	49
Explosões
Asfixia	1	1	..	1	1	..	1
{ subm.º
{ gaz
Armas de fogo
Cavalos
Outros acidentes	181	3	3	6	174	1	175	177	4	181
Sem especificação	73	7	..	7	66	..	66	73	..	73
Soma	1.164	26	5	31	742	69	811	768	74	842

3 — Desastres ocorridos no município do Recife, segundo os meses, em 1938

Ocorrências		Número de pessoas vitimadas								
Mês	Número	Segundo as consequências						Total		
		Mortes			Lesões			Sexo		
		Sexo		Soma	Sexo		Soma	Sexo		Soma
		Masc.	Fem.		Masc.	Fem.		Masc.	Fem.	
Janeiro	96	4	2	6	37	10	47	41	12	53
Fevereiro	98	2	..	2	60	4	64	62	4	66
Março	103	3	..	3	64	5	69	67	5	72
Abril	80	2	..	2	43	7	50	45	7	52
Maió	89	1	..	1	47	6	53	48	6	54
Junho	110	4	..	4	53	12	65	57	14	71
Julho	85	3	2	5	44	4	48	47	5	52
Agosto	84	1	1	2	37	4	41	38	4	42
Setembro	103	44	8	52	44	8	52
Outubro	89	2	..	2	31	2	33	33	2	35
Novembro	86	3	..	3	58	4	62	61	4	65
Dezembro	128	4	1	5	64	15	79	68	16	84
Soma	1.151	29	6	35	582	81	663	611	87	698

4 — Desastres ocorridos no município do Recife, segundo as causas, em 1938

Ocorrências		Número de pessoas vitimadas								
Causas	Número	Segundo as consequências						Total		
		Mortes			Lesões			Sexo		
		Sexo		Soma	Sexo		Soma	Sexo		Soma
		Masc.	Fem.		Masc.	Fem.		Masc.	Fem.	
Automóveis	131	3	..	3	99	25	124	102	25	127
Ônibus	2	2	..	2	2	..	2
Caminhões	50	4	..	4	44	5	49	48	5	53
Motociclos	16	15	1	16	15	1	16
Bicicletas	5	3	2	5	3	2	5
Ambulâncias
Bondes elétricos	87	4	..	4	61	19	80	65	19	84
Carroças	3	2	1	3	2	1	3
Choques de veículos ..	596	3	..	3	135	9	144	138	9	147
Trens de ferro	1	..	1	1	1	1
Quédas	61	5	2	7	51	3	54	56	5	61
Explosões	9	9	..	9	9	..	9
Asfixia... { subm.º	2	2	..	2	2	..	2
{ gaz
Armas de fogo
Cavalos
Outros acidentes	141	4	3	7	119	15	134	123	18	141
Sem especificação	47	4	..	4	42	1	43	46	1	47
Soma	1.151	29	6	35	582	81	663	611	87	698

2 — Acidentes no trabalho ocorridos no Estado, em 1938

Discriminação			
1. N.º total de acidentes.....	{	a. lesões temporárias	12.107
		b. perdas e lesões permanentes.....	192
2. Segundo os meses	{	a. lesões temporárias	1.009
		1. Janeiro 803	7. Julho 785
		2. Fevereiro 926	8. Agosto 895
		3. Março 955	9. Setembro 914
		4. Abril 824	10. Outubro 904
		5. Maio 874	11. Novembro 931
		6. Junho 725	12. Dezembro 1.009
		Não declarada	1.562
		b. perdas e lesões permanentes	32
		1. Janeiro 11	7. Julho 11
		2. Fevereiro 9	8. Agosto 10
		3. Março 18	9. Setembro 12
		4. Abril 12	10. Outubro 19
		5. Maio 7	11. Novembro 23
		6. Junho 8	12. Dezembro 20
		Não declarada	32
3. Segundo a idade dos acidentados	{	a. lesões temporárias	1.562
		1. menores de 14 anos	5
		2. maiores de 14 anos	10.540
		Não declarada	1.562
		b. perdas e lesões permanentes	32
		1. menores de 14 anos	1
		2. maiores de 14 anos	159
		Não declarada	32
4. Segundo o sexo dos acidentados	{	a. lesões temporárias	1.562
		1. Masculino	10.156
		2. Feminino	389
		Não declarada	1.562
		b. perdas e lesões permanentes	32
		1. Masculino	152
		2. Feminino	8
		Não declarada	32
5. Segundo a região acidentada	{	a. lesões temporárias	1.562
		1. Cabeça 411	7. Braços 737
		2. Olhos 944	8. Mãos 1.090
		3. Ouvidos 13	9. Dedos 2.510
		4. Face 247	10. Espinha 78
		5. Pescoço 203	11. Abdômen 383
		6. Torax 794	12. Membros inf. 3.125
		Não declarada	1.562
		b. perdas e lesões permanentes	32
		1. Cabeça 6	7. Braços 11
		2. Olhos 9	8. Mãos 5
		3. Ouvidos	9. Dedos 90
		4. Face	10. Espinha 4
		5. Pescoço	11. Abdômen 5
		6. Torax 11	12. Membros inf. 19
		Não declarada	32
6. Total das indenizações e salários pagos (em contos de reis)	{	1. lesões temporárias	552
		2. perdas e lesões permanentes	352

N. — No quadro acima figuram os acidentes registrados pelas companhias seguradoras na carteira de acidentes no trabalho, e pela Great Western.

II — Sinistros

1 — Incendios no município do Recife, segundo os meses

Mêses	A n o s									
	1929	1930	1931	1932	1933	1934	1935	1936	1937	1938
Janeiro	4	9	3	1	2	1	3	5	6	2
Fevereiro	6	7	3	1	2	2	5	..	5	3
Março	4	1	3	1	1	3	2	1	7	1
Abril	3	1	..	2	1	2	1	1	4	..
Maió	1	1	1	2	5	2	2
Junho	2	2	..	2	2	1
Julho	1	..	1	1	2	1	4	2	4
Agôsto	2	1	1	3	1
Setembro	1	1	2	2	..	1	3	..	3	2
Outubro	1	1	6	1	2	4	6	6	4	4
Novembro	3	2	2	3	1	6	3	3	2	5
Dezembro	1	4	1	5	1	6	3	6	2	1
Total	26	29	21	19	12	31	32	31	39	26

2 — Incendios ocorridos no município do Recife, segundo os distritos

Distritos	A n o s									
	1929	1930	1931	1932	1933	1934	1935	1936	1937	1938
Afogados	1	5	3	1	2	2	5	3	1	2
Bôa Vista	3	6	4	1	3	7	4	6	11	7
Graças	2	7	2	2	3	3	9	3
Recife	1	1	..	1	..	1
Pôço	6	4	6	7	..	8	9	..	6	7
Santo Antonio	6	2	4	7	4	8	8	10	7	6
São José	7	4	4	1	1	3	3	9	5	1
Varzea	1
Total	26	29	21	19	12	31	32	31	39	26

3 — Incendios ocorridos no município do Recife, segundo as proporções

Proporções	A n o s									
	1929	1930	1931	1932	1933	1934	1935	1936	1937	1938
Grandes	5	1	4	9	8	3	4
Médios	2	4	4	7	3	1	7	6	7	4
Pequenos	11	11	9	8	4	19	14	10	14	10
Insignificantes	8	13	4	4	5	11	2	7	15	8
Total	26	29	21	19	12	31	32	31	39	26

4 — Incendios ocorridos no município do Recife, segundo a natureza dos sinistrados

Natureza	A n o s									
	1929	1930	1931	1932	1933	1934	1935	1936	1937	1938
Residências	3	11	4	5	3	12	12	8	11	4
Casas comerciais	12	7	4	4	8	16	11	14	9	10
Estab. industriais	5	5	4	1	6	8	2
Diversos	11	6	8	6	1	3	8	3	11	10
Total	26	29	21	19	12	31	32	31	39	26

5 — Incendios ocorridos no Estado, por zonas, nos anos de 1937 e 1938

Especificação	A n o s								
	1937				1938				
	Zonas			Total	Zonas			Total	
	Litoral e Mata	Agreste e Caatinga	Sertão		Litoral e Mata	Agreste e Caatinga	Sertão		
1. Totais	48	15	10	73	34	8	3	45	
2. Segundo os meses.....	Janeiro	7	1	2	10	2	2	1	5
	Fevereiro	7	1	..	8	4	4
	Março	8	8	1	1
	Abril	4	4	3	3
	Maió	2	2	3	3
	Junho	4	1	..	5	1	1
	Julho	3	3	4	4
	Agôsto	1	1	1	..	1	2
	Setembro	3	1	3	7	2	2
	Outubro	4	3	3	10	5	2	..	7
	Novembro.....	4	6	1	11	6	3	..	9
Dezembro.....	2	2	..	4	2	1	1	4	
3. Segundo as causas	Vícios de construção
	Manejo de substâncias perigosas...	1	..	1
	Curto-circuito.....	6	6
	Fuligem de chaminés	1	..	1	2
	Substâncias inflamáveis	1	2	..	3	5	1	..	6
	Fagulhas.....	13	4	8	25	10	3	3	16
	Balões
	Propositais	1	1	1	1
Outros	27	9	..	36	18	3	..	21	
4. Segundo a natureza dos sinistrados ..	Edifícios públicos ..	2	2	2	2
	Fábricas	6	..	1	7	3	..	1	4
	Casas comerciais...	14	3	..	17	11	11
	Laboratórios.....
	Casas de diversões..	2	2
	Residências particulares.....	13	..	3	16	5	3	..	8
	Campos e plantações	2	7	3	12	4	5	1	10
	Matas	4	5	2	11	1	1
Outros.....	7	..	1	8	6	..	1	7	
5. Segundo as proporções ..	Parciais.....	45	14	8	67	28	6	2	36
	Totais	3	1	2	6	6	2	1	9

SITUAÇÃO SOCIAL

MELHORAMENTOS URBANOS

I — Iluminação

1 — Iluminação das cidades e vilas no Estado, em 1937

Municípios	Localidades com iluminação	Categoria das localidades	Ano da inauguração	Sistema de iluminação	Custo da instalação
Afogados da Ingazeira.	Afogados da Ingazeira.	Cidade ..	1929	Eletricidade	12:000\$000
Água Prêta	{ Água Prêta	Cidade ..	1925	»	30:000\$000
	{ Xexéu	Vila.....	1931	»	15:000\$000
Águas Belas	Águas Belas	Cidade ..	1932	»	55:000\$000
Alagôa de Baixo	{ Alagôa de Baixo.....	Cidade ..	1929	»	226:556\$900
	{ Algodões.....	Vila.....	1935	»	10:000\$000
Aliança	{ Aliança	Cidade ..	1925	»	68:000\$000
	{ Lagôa Sêca	Vila.....	1929	Querozene	900\$000
	{ Lapa	Vila.....	1929	»	600\$000
	{ Nossa Senhora do O..	Vila.....	1929	»	600\$000
Altinho	Altinho	Cidade ..	1935	Alcool	1:412\$000
Amarají	{ Amarají	Cidade ..	1932	Eletricidade	22:380\$000
	{ Cortês	Vila.....	1924	»	16:000\$000
	{ Primavera.....	Vila.....	1922	»	497:524\$100
	{ Aripibú.....	Vila.....	1913	»	80:000\$000
Angelim	{ Angelim	Cidade ..	1931	»	43:000\$000
	{ Palmeira	Vila.....	1929	»	25:000\$000
	{ Jupí.....	Vila.....	1936	»	43:000\$000
Barreiros	{ Barreiros	Cidade ..	1924	»	220:000\$000
	{ S. José da Corôa Grande	Vila.....	1928	»	18:000\$000
Bebedouro	Bebedouro	Cidade ..	1926	»	38:000\$000
Belmonte	Belmonte	Cidade ..	1931	Alcool	1:560\$000
Bélo Jardim	{ Bélo Jardim	Cidade ..	1923	Eletricidade	150:000\$000
	{ Aldeia Velha.....	Vila.....	1934	Alcool	300\$000
	{ Serra do Vento	Vila.....	1933	»	500\$000
Bezerros	{ Bezerros	Cidade ..	1922	Eletricidade	120:000\$000
	{ Camocim	Vila.....	1926	»	20:000\$000
	{ São Miguel	Vila.....	1931	Querozene	1:500\$000
	{ Sapucaia.....	Vila.....	1931	»	1:000\$000
Bôa Vista.....	{ Bôa Vista	Cidade ..	1937	Eletricidade	7:000\$000
	{ Jatobá de Santa Barbara	Vila.....	1937	Acetileno	605\$000
Bom Consêlho.....	Bom Consêlho.....	Cidade ..	1920	Eletricidade	67:110\$200
Bom Jardim	Bom Jardim ..	Cidade ..	1925	»	50:000\$000
Bonito.....	{ Bonito	Cidade ..	1927	»	72:250\$000
	{ Ilha de Flôres.....(1)	Vila.....	1924	»	1.484:000\$000
Cabo	Cabo	Cidade ..	1920	»	90:000\$000
Cauhotinho	{ Cauhotinho	Cidade ..	1917	»	40:000\$000
	{ Calçado	Vila.....	1923	»	25:000\$000
	{ Lagêdo	Vila.....	1937	»	8:000\$000

(1) A usina elétrica de Ilha de Flôres também fornece energia para a usina Pedrosa.

1 — Iluminação das cidades e vilas no Estado, em 1937

Municípios	Localidades com iluminação	Categoria das localidades	Ano da inauguração	Sistema de iluminação	Custo da instalação
Carpina (ex-Floresta dos Leões)	Carpina	Cidade ..	1918	Elettricidade	150:000\$000
Caruarú	{ Caruarú	Cidade ..	1935	»	1.200:000\$000
	{ Carapotós	Vila.....	—	Querozene	180\$000
Catende	{ Catende	Cidade ..	1919	Elettricidade	70:000\$000
	{ Belém de Maria.....	Vila.....	1931	Alcool	450\$000
Correntes	Correntes	Cidade ..	1931	Elettricidade	60:000\$000
Escada	Escada	Cidade ..	1925	»	43:483\$000
Flôres	{ Flôres	Cidade ..	1937	»	65:000\$000
	{ Carnaíba.....	Vila.....	1936	Alcool	6:000\$000
Floresta	Floresta	Cidade ..	1925	Elettricidade	65:000\$000
Gameleira.....	Gameleira.....	Cidade ..	1919	»	50:000\$000
Garanhuns	{ Garanhuns	Cidade ..	1919	»	485:074\$200
	{ Brejão de Santa Cruz.	Vila.....	1925	»	70:000\$000
	{ São João	Vila.....	1926	»	40:000\$000
Gloria de Goitá	{ Gloria de Goitá.....	Cidade ..	1929	»	80:000\$000
	{ Jardim.....	Vila.....	1932	Querozene	300\$000
	{ Duarte Dias.....	Vila.....	1931	»	200\$000
	{ Tapera de Santa Maria	Vila.....	1934	»	200\$000
Goiana.....	{ Goiana	Cidade ..	1935	Elettricidade	341:277\$050
	{ Goianinha	Vila.....	1926	»	50:000\$000
	{ Areias	Vila.....	1926	»	75:000\$000
Gravatá.....	{ Gravatá	Cidade ..	1923	»	396:000\$000
	{ Uruçú-Mirim	Vila.....	1922	Alcool	60\$000
	{ Chã Grande.....	Vila.....	1933	Querozene	1:020\$000
	{ Mandacará.....	Vila.....	1933	»	225\$000
Igarassú (ex-Iguarassú).	{ Igarassú	Cidade ..	1927	Elettricidade	40:000\$000
	{ Itapissuma	Vila.....	1927	»	40:000\$000
	{ Pilar de Itamaracá ...	Vila.....	1929	»	20:000\$000
Ipojuca.....	{ Ipojuca	Cidade ..	1928	»	25:000\$000
	{ Nossa Senhora do Ó ..	Vila.....	1934	»	50:000\$000
	{ Santo Antônio da Camêla	Vila.....	1934	Querozene	500\$000
Itaparica(ex-Tacarátú)..	Itaparica	Cidade ..	1928	»	1:000\$000
Jaboatão.....	Jaboatão.....	Cidade ..	1915	Elettricidade	35:000\$000
Jurema	{ Jurema	Cidade ..	1931	Alcool	1:746\$000
	{ Alto de Santo Antônio	Vila.....	1932	»	190\$000
Lagôa dos Gatos(ex-Frei Caneca).....	Lagôa dos Gatos.....	Cidade ..	1930	Elettricidade	80:000\$000
Limociro.....	Limociro.....	Cidade ..	1925	»	432:000\$000

1 — Iluminação das cidades e vilas no Estado, em 1937

Municípios	Localidades com iluminação	Categorias das localidades	Ano da inauguração	Sistema de iluminação	Custo da instalação
Macapá (ex-São Vicente)	Macapá	Cidade ..	1926	Eletricidade	40:000\$000
	São José do Sirigi....	Vila.....	1929	Querozene	225\$000
	Pôço Comprido.....	Povoado.	—	»	—
	Pirauá	Povoado.	—	»	—
Maraial	Maraial	Cidade ..	1929	Eletricidade	40:000\$000
	Jaqueira	Vila.....	1928	»	40:000\$000
	Colônia	Povoado.	1929	»	300:000\$000
Moreno (ex-Morenos) .	Moreno	Cidade ..	1925	»	500:000\$000
Moxotó	Moxotó	Cidade ..	1932	Querozene	575\$800
Nazaré	Nazaré	Cidade ..	1936	Eletricidade	170:000\$000
	Tracunhãem.....	Vila... ..	1926	Querozene	300\$000
	Buenos Aires	Vila.....	1931	»	420\$000
Olinda.....	Olinda	Cidade ..	1911	Eletricidade	500:000\$000
Ouricuri	Ouricuri	Cidade ..	1937	»	52:502\$000
Palmares.....	Palmares.....	Cidade ..	1916	»	120:000\$000
	Joaquim Nabuco.....	Vila.....	1928	»	42:000\$000
Panélas	Panélas.....	Cidade ..	1925	»	55:000\$000
	Cupira	Vila.....	1932	Alcool	500\$000
Páudalho.....	Páudalho	Cidade ..	1912	Eletricidade	179:000\$000
Pedra	Pedra	Cidade ..	1927	»	9:000\$000
Pesqueira	Pesqueira	Cidade ..	1913	»	280:000\$000
	Poção	Vila.....	1930	»	30:000\$000
	Sanhoró	Vila... ..	1932	»	30:000\$000
Petrolina.....	Petrolina.....	Cidade ..	1925	»	100:000\$000
Queimadas	Queimadas	Cidade ..	1925	»	25:000\$000
	Chã do Rocha.....	Vila.....	1935	Querozene	2:000\$000
	Machado.....	Vila.....	1935	»	1:000\$000
Quipapá	Quipapá	Cidade ..	1929	Eletricidade	65:000\$000
	São Benedito e São Sebastião da Barra ...	Vilas....	1928	»	125:000\$000
Recife	Recife e parte de Olinda, Jaboalão e São Lourenço	—	1913	»	—
Ribeirão	Ribeirão	Cidade ..	1925	»	78:000\$000
Rio Branco	Rio Branco	Cidade ..	1927	»	125:000\$000
Rio Formoso	Rio Formoso	Cidade ..	1926	»	70:000\$000
	Cocaú	Vila.....	1908	»	600:000\$000
	Tamandaré	Vila.....	1903	»	100:000\$000
	Santo André	Vila.....	—	—	—
Salgueiro	Salgueiro	Cidade ..	1935	Eletricidade	90:000\$000
	Bezerras	Vila.....	1936	Alcool	600\$000

1 — Iluminação das cidades e vilas no Estado, em 1937

Municípios	Localidades com iluminação	Categoria das localidades	Ano da inauguração	Sistema de iluminação	Custo da instalação
São Bento	São Bento	Cidade ..	1925	Eletricidade	40:000\$000
	Cachoeirinha	Vila.....	1933	Alcool	900\$000
São Caetano	São Caetano	Cidade ..	1928	Eletricidade	80:000\$000
	Antônio Olinto	Vila.....	1936	»	50:000\$000
	São José do Garrote..	Vila....	1929	Querozene	207\$000
São Joaquim	São Joaquim	Cidade ..	1927	Eletricidade	100:000\$000
	Senador Tiburcio	Vila.....	1932	Alcool	180\$000
	Santana	Vila. ...	1934	»	120\$000
São José do Egito ...	São José do Egito....	Cidade ..	1926	Eletricidade	30:000\$000
São Lourenço (ex-São Lourenço da Mata)..	São Lourenço	Cidade ..	1922	»	50:000\$000
	Camaragibe	Vila.....	1922	»	66:001\$300
	Tiúna	Povoado.	1924	»	800:000\$000
Serra Talhada (ex-Vila Béla).....(2)	Serra Talhada	Cidade ..	1930	»	60:000\$000
Serrinha	Serrinha	Cidade ..	1934	Alcool	2:500\$000
	Ferra Nova	Vila.....	1934	»	200\$000
	Caririzinho	Vila.....	1934	»	200\$000
	Ipueiras	Vila.....	1934	»	80\$000
Sirinhaém	Sirinhaém	Cidade ..	1936	Eletricidade	33:565\$000
Surubim	Surubim	Cidade ..	1928	»	70:000\$000
	Casinhas	Vila.....	1934	Querozene	—
També (ex-Itambé)....	També	Cidade ..	1923	Eletricidade	30:000\$000
	Camutanga	Vila.....	1936	»	8:000\$000
	Serrinha	Vila.....	—	Querozene	—
	Caricé	Vila.....	1937	»	600\$000
	Ferreiros	Vila.....	1910	»	600\$000
Taquaritinga	Taquaritinga	Cidade ..	1929	Eletricidade	15:000\$000
	Santa Cruz	Vila....	1924	»	42:000\$000
Timbaúba	Timbaúba	Cidade ..	1920	»	280:000\$000
	Cruangi	Vila.....	1933	Alcool	1:000\$000
Triunfo	Triunfo	Cidade ..	1920	Eletricidade	60:000\$000
Vertentes	Vertentes	Cidade ..	1934	»	22:000\$000
	Torres	Vila.....	1936	»	8:000\$000
Vicência	Vicência	Cidade ..	1924	»	—
Vitória	Vitória	Cidade ..	1927	»	247:526\$670
	São João dos Pombos.	Vila.....	1930	»	120:000\$000

(2) Funcionou somente até 30 de Junho de 1937.

II — Abastecimento água

1 — Desenvolvimento da rede de abastecimento água, no município do Recife

Especificação	A n o s					
	1934	1935	1936	1937	1938	
Capacidade total dos mananciais (Milhões de litros em 24 hs.)	50	50	50	50	50	
Extensão das linhas (Metros) {	Adutoras	44.552	44.552	44.552	44.552	44.552
	Distribuidoras	186.269	201.218	207.358	209.325	211.646
Reservatórios {	Número	3	3	3	3	3
	Capacidade total (Milhões de litros)	23	23	23	22	23
Número de chafarizes públicos	24	26	27	27	30	
Número de prédios abastecidos ..	14.595	15.017	15.252	15.432	15.979	
Taxa anual cobrada {	Máxima	180\$	180\$	180\$	180\$	180\$
	Mínima ..	84\$	84\$	84\$	84\$	84\$

III — Esgotos sanitários

1 — Desenvolvimento da rede de esgotos, no município do Recife

Especificação	A n o s					
	1934	1935	1936	1937	1938	
Extensão total da rede (Metros)	133.972	134.317	139.943	138.044	137.915	
Número de estações distritais	10	10	10	10	10	
Número de pavilhões sanitários públicos ..	5	5	5	5	5	
Número total de prédios esgotados	9.758	9.959	10.216	10.518	10.826	
Taxa anual cobrada {	Máxima	168\$	168\$	168\$	168\$	168\$
	Mínima ..	66\$	66\$	66\$	66\$	66\$

IV — Limpeza pública

1 — Serviço de limpeza pública e domiciliar, no município do Recife

Especificação	A n o s					
	1934	1935	1936	1937	1938	
Pessoal empregado	Na remoção do lixo domiciliar	160	163	158	154	151
	Na limpeza dos logradouros ..	405	406	399	438	492
	Total	565	569	557	642	643
Veículos utilizados	De tração mecânica ..	14	15	15	16	16
	De tração animal	38	39	40	40	40
	De tração humana	130	130	130	131	130
	Total	182	184	185	187	186
Animais ocupados	Bovinos
	Muare e cavallares	40	41	42	43	42
	Total	40	41	42	43	42
Lixo coletado (toneladas) (Média diária) {	Das habitações	25	25	25	25	27
	Das vias públicas	20	20	20	20	20
	Total	45	45	45	45	47
Número de fornos crematórios	2	2	2	2	2	

ASSISTÊNCIA MÉDICO-SANITÁRIA

I — Classificação e movimento dos estabelecimentos informantes

1 — Caracterização dos estabelecimentos informantes

Especificação		Resultados numéricos	
		1937	
Municípios	Possuindo assistência	Exclusivamente com internamento	—
		Com e sem internamento	9
		Exclusivamente sem internamento	12
		Soma	21
	Não mantendo assistência	63	
	Total	84	
	Total	55	
	Segundo o tipo da construção	Tipo monobloco	22
		» pavilhouar	3
		» não especificado	30
Soma		55	
Segundo a localização	Existentes na Capital	29	
	» no Interior	26	
Estabelecimentos	Segundo o ano da inauguração	De 1530 a 1799	1
		» 1800 » 1849	—
		» 1850 » 1859	2
		» 1860 » 1869	1
		» 1870 » 1879	2
		» 1880 » 1889	3
		» 1890 » 1899	—
		» 1900 » 1909	1
		» 1910 » 1919	1
		» 1920 » 1929	11
	» 1930 » 1937	32	
	Sem discriminação	1	

1 — Caracterização dos estabelecimentos informantes

Especificação		Resultados numéricos		
		1937		
(Continuação)				
Estabelecimentos	Segundo a dependência administrativa	Oficiais	Federais.....	1
		Oficiais	Estaduais	28
			Municipais.....	4
			Soma	33
			Particulares.	De fundações
		De corporações religiosas		6
		De sociedades civis.....		11
		De propriedade individual.....		5
		Soma		22
		Segundo a natureza	Hospitais, casas de saúde e tipos congêneres	
	Enfermarias isoladas		1	
	Colônias		1	
	Centro ou postos de saúde, ambulatorios, etc.....		29	
	Segundo o destino da assistência	Franqueados ao público		45
		Privativos de entidades oficiais	Da União.....	1
			Dos Estados.....	4
			Soma	5
		Privativos de entidades particulares.....		5
	Segundo a modalidade da assistência	Somente com internamento.....		8
		Também » »		17
Somente sem »		29		
Segundo a especialidade	Clínica geral		43	
	» neuro-psiquiátrica		5	
	» pediátrica		2	
	» leproológica		1	
	» de moléstias infecto-contagiosas		1	
	» ginecológica e obstétrica.....		1	
	» médico-cirúrgico		1	
	» radioterápica		1	

2 — Capacidade dos estabelecimentos

Especificação		Resultados numéricos		
		1937		
Capacidade dos estabelecimentos	Enfermarias e dependências análogas	Para adultos { Do sexo masculino	98	
			{ Do sexo feminino.....	67
			Para crianças	17
			Sem especificação	—
			Total.....	182
		Quartos para doentes	225	
	Com internamento		Pavilhões de observação ou de isolamento	16
		Leitos ...	Para adultos { Do sexo masculino.....	1.777
	{ Do sexo feminino.....			1.138
	Nas enfermarias { Para crianças.....		239	
			{ Sem especificação.....	—
		Nos quartos para doentes	368	
		Nos pavilhões de observação ou de isolamento	252	
	Total.....	3.774		
Sem internamento		Compartimentos para estada provisória de doentes...	11	
		Leitos nos compartimentos	13	

3 — Principais instalações existentes

Especificação		Resultados numéricos	
		1937	
Principais instalações		Salas de operações	102
	Gabinetes	{ De raios X.....	15
		{ De radioterapia	6
		{ De eletroterapia	11
		{ Dentários.....	14
		Laboratórios de análises.....	34
		Farmácias.....	25
		Lavanderias	10
		Desinfetórios	6
		Neerotérios	18
		Fornos crematórios	3
	Compartimentos higiênicos.....	402	

II — Profissionais do serviço sanitário

1 — Efetivos do corpo clínico

Especificação		Resultados numéricos		
		1937		
Efetivos.....	Clínicas gerais (a)	86		
		Clínicas especializadas	Dermatologistas.....	27
			Oftalmo-oto-rino-laringologistas.....	33
			Urologistas.....	7
			Tisiologistas.....	11
			Pediatras.....	26
			Neuro-psiquiatras.....	22
			Radiologistas.....	17
			Bacteriologistas.....	12
			Operadores..	67
			Operadores.....	27
			Ginecologistas e parteiros.....	27
			Outras especialidades.....	22
Soma (b).....	271			
Total (a + b).....	357			

2 — Efetivos dos colaboradores e auxiliares dos serviços clínicos

Especificação		Resultados numéricos
		1937
Efetivos.....	Farmacêuticos.....	30
	Dentistas.....	23
	Internos (Acadêmicos).....	50
	Auxiliares de laboratórios.....	6
	Parteiras.....	14
	Enfermeiros.....	112
	Enfermeiras.....	118
	Guardas sanitários..	35
	Religiosas.....	103
	Outros auxiliares.....	312
	Total.....	803

III — Assistência prestada com internamento

1 — Movimento geral

Especificação		Resultados numéricos	
		1937	
Enfêrmos	Existentes em 1.º de Janeiro ..	Masculinos	1.919
		Femininos	1.234
		Total	3.153
	Entrados durante o ano	Masculinos	17.552
		Femininos	12.880
		Total	30.432
	Saídos durante o ano	Masculinos	15.733
		Femininos	11.331
		Total	27.064
	Falecidos durante o ano	Masculinos	1.768
		Femininos	1.627
		Total	3.395
	Existentes em 31 de Dezembro	Masculinos	1.970
		Femininos	1.156
Total		3.126	

2 — Movimento de entradas, segundo a nacionalidade e a idade

Especificação		Resultados numéricos	
		1937	
Enfêrmos	Brasileiros	Adultos	27.788
		Crianças	2.130
		Soma	29.918
	Estrangeiros	Adultos	514
		Crianças	—
		Soma	514
	Sem discriminação de idade e nacionalidade		—
	Total	Adultos	28.302
		Crianças	2.130
		Sem discriminação	—
		Total	30.432

3 — Movimento de entradas, segundo a idade e o sexo

Especificação		Resultados numéricos	
		1937	
Enfermos . . .	Adultos	{ Do sexo masculino	16.344
		{ Do sexo feminino	11.958
		{ Soma	28.302
	Crianças	{ Do sexo masculino	1.208
		{ Do sexo feminino	922
		{ Soma	2.130
	Sem discriminação de idade e sexo		—
	Total	{ Do sexo masculino	17.552
		{ Do sexo feminino	12.880
		{ Sem discriminação	—
{ Soma		30.432	

4 — Movimento de entradas, segundo as clínicas

Especificação		Resultados numéricos	
		1937	
Clínicas	Total	30.432	
	De doenças tropicais	{ Paludismo	75
		{ Ancilostomose	131
		{ Outras verminoses	—
		{ » doenças tropicais	764
	Tisiológica	845	
	Dentária e estomatológica	41	
	Urológica	302	
	Oftalmológica	1.047	
	Oto-rino-laringológica	731	
	Sifiligráfica	3.734	
	Leprológica	51	
	Neuro-psiquiátrica	1.601	
	Radiológica e radioterápica	4	
	Ginecológica	770	
	Obstétrica (Parturientes)	2.932	
	Cirúrgica geral	6.773	
Pediátrica, médico-cirúrgica e de higiene infantil	1.807		
Geral	7.966		
Não especificadas	858		

5 — Movimento de entradas, segundo os meses

Especificação		Resultados numéricos	
		1937	
Enfêrmos	Total	30.432	
	Segundo os meses	Janeiro	2.542
		Fevereiro	2.265
		Março	2.644
		Abril	2.590
		Maió	2.563
		Junho	2.613
		Julho	2.698
		Agosto	2.552
		Setembro	2.510
		Outubro	2.612
		Novembro	2.532
		Dezembro	2.311

6 — Movimento especial da clínica obstétrica

Especificação		Resultados numéricos		
		1937		
Movimento anual..	Abôrtos ocorridos	156		
	Partos verificados..	Total	2.211	
		Desse total foram	a termo	2.056
			prematuros	155
			simples	2.179
		duplos	32	
	Crianças	Nasidas animadas	1.872	
		Que foram reanimadas	154	
		Nasidas mortas	217	
		Total	2.243	
	Operações realizadas	Cesarianas	17	
		«Forceps»	14	
		Versões	6	
Fimbriotomias		1		
Pelvitomias		1		
Outras		28		

IV — Assistência prestada sem internamento

1 — Movimento de pessoas atendidas segundo o sexo, a idade e a nacionalidade

Especificação		Resultados numéricos	
		1937	
Pessoas atendidas	Total.....	173.271	
	Segundo o sexo...	{ Homens	85.284
		{ Mulheres	87.987
		{ Sem discriminação.....	—
	Segundo a idade...	{ Adultos.....	61.968
		{ Crianças	40.165
		{ Sem discriminação.....	71.138
Segundo a nacionalidade	{ Brasileiros	98.684	
	{ Estrangeiros.....	1.032	
	{ Sem discriminação.....	73.555	

2 — Movimento de pessoas atendidas, segundo as clínicas

Especificação		Resultados numéricos	
		1937	
Pessoas atendidas	Total.....	173.271	
	Segundo as clínicas	{ De doenças tropicais.....	19.242
		{ Tisiológica	2.803
		{ Dentária e estomatológica.....	8.726
		{ Urológica	1.931
		{ Oftalmológica	5.671
		{ Oto-rino-larigológica.....	11.609
		{ Dermatológica e sifiligráfica	18.146
		{ Neuro-psiquiátrica	2.901
		{ Radiológica e radioterápica	3.553
		{ Ginecológica	6.387
		{ Cirúrgica	20.925
		{ Pediátrica médico-cirúrgica e de higiene infantil	27.124
		{ Clínica geral	29.374
{ Clínicas não especificadas	14.879		

3 — Movimento dos serviços prestados ao público

Especificação		Resultados numéricos
		1937
Movimento anual	{ Consultas.....	187.365
	{ Receitas.....	142.735
	{ Curativos	230.667
	{ Injeções praticadas	281.209
	{ Intervenções cirúrgicas	2.192
	{ Aplicações elétricas e radioterápicas	2.323
	{ Exames radiológicos	4.072
	{ Exames de laboratório.....	24.511
	{ Vacinações contra a varíola	125.057
	{ Outras vacinações	19.581
{ Serviços não especificados	50.025	

BENEFICÊNCIA

I — Assistência a desvalidos

1 — Caracterização e movimento dos estabelecimentos informantes

Especificação		Dados numéricos			
		1937	1938		
Por municí- pios	Possuindo asilos {	Total	34	30	
		Para crianças	23	11	
Para adultos		11	19		
	Total	34	30		
	Segundo a de- pendência admi- nistrativa	Oficiais {	Federais
			Estaduais
		Municipais	
		Soma	
	Particula- res	Fundações {	De corporações religiosas	20	26
			De sociedades civís	14	4
			Soma	34	30
Estabeleci- mentos	Recebendo sub- venções	Sómente do Estado	1	..	
		» » Município	6	4	
		Do Estado e do Município	1	3	
		Da União, do Estado e do Município	8	9	
		Não recebendo subvenção	18	14	
		Soma	34	30	
	Segundo a loea- lização	Na Capital	16	15	
		No Interior	18	15	
		Soma	34	30	
	Segundo o des- tino do abrigo	Para crianças e adultos	4	11	
Sómente para crianças		19	10		
» » adultos		11	9		
Soma		34	30		
	Total	3.425	2.513		
Número de recolhidos	Crianças	Admitidos du- rante o ano {	Sexo masculino	103	342
			Sexo feminino	333	311
			Soma	436	653
		Falecidos du- rante o ano {	Sexo masculino	16	10
	Sexo feminino		27	20	
	Soma		43	30	
		Saídos durante o ano {	Sexo masculino	59	266
	Sexo feminino		144	151	
	Soma		203	417	
		Existentes em 31 de Dezembro {	Sexo masculino	507	668
Sexo feminino	1.595		766		
Soma	2.102		1.434		
Adultos	Admitidos du- rante o ano {	Sexo masculino	3.625	366	
		Sexo feminino	2.614	445	
		Soma	6.239	811	
		Falecidos du- rante o ano {	Sexo masculino	320	95
	Sexo feminino		425	143	
	Soma		745	238	
		Saídos durante o ano {	Sexo masculino	3.249	245
Sexo feminino	2.079		447		
Soma	5.328		692		
	Existentes em 31 de Dezembro {	Sexo masculino	630	349	
Sexo feminino		693	730		
Soma		1.323	1.079		

II — Associações de Beneficência e Auxílios Mútuos

1 — Movimento dos associados, na Capital e no Interior, segundo o sexo

Especificação		Dados numéricos			
		1937	1938		
Associações...	Estabelecimentos arrolados...	Informantes.....	114	104	
		Não informantes.....	4	7	
		Soma.....	118	111	
	Segundo a localização.....	Na Capital.....	62	55	
No Interior.....		52	49		
Soma.....		114	104		
Movimento dos associados na Capital	Admitidos durante o ano....	Sexo masculino.....	3.069	3.011	
		Sexo feminino.....	977	1.149	
		Soma.....	4.046	4.160	
	Eliminados durante o ano	Falecidos durante o ano	Sexo masculino.....	351	239
			Sexo feminino.....	96	93
			Soma.....	447	332
		Por outros motivos	Sexo masculino.....	684	1.886
			Sexo feminino.....	261	649
			Soma.....	945	2.535
	Existentes em 31 de Dezembro.	Sexo masculino.....	16.412	14.462	
Sexo feminino.....		4.189	4.849		
Soma.....		20.601	19.311		
Movimento dos associados no Interior	Admitidos durante o ano....	Sexo masculino.....	1.801	1.655	
		Sexo feminino.....	444	263	
		Soma.....	2.245	1.918	
	Eliminados durante o ano	Falecidos durante o ano	Sexo masculino.....	168	164
			Sexo feminino.....	66	56
			Soma.....	234	220
		Por outros motivos	Sexo masculino.....	565	963
			Sexo feminino.....	86	536
			Soma.....	651	1.499
	Existentes em 31 de Dezembro.	Sexo masculino.....	8.762	8.911	
Sexo feminino.....		2.786	2.465		
Soma.....		11.548	11.376		

2 — Auxílios prestados aos associados, na Capital e no Interior, segundo o sexo

Especificação		Dados numéricos			
		1937	1938		
Auxílios presta- dos aos asso- ciados na Ca- pital	Total	7.513	5.797		
	Funerários	Sexo masculino	954	787	
		Sexo feminino	479	551	
		Soma	1.433	1.338	
	Pensões..	Permanentes	Sexo masculino	211	219
			Sexo feminino	45	64
			Soma	256	283
		Temporárias	Sexo masculino	1.860	1.405
			Sexo feminino	663	720
			Soma	2.523	2.125
Pecuniários de outra es- pecie	Sexo masculino	273	17		
	Sexo feminino	92	35		
	Soma	365	52		
Assistência médica	Sexo masculino	1.792	846		
	Sexo feminino	634	496		
	Soma	2.426	1.342		
Instrução	Sexo masculino	341	308		
	Sexo feminino	158	257		
	Soma	499	565		
De outra natureza	Sexo masculino	63		
	Sexo feminino	11	29		
	Soma	11	92		
Auxílios presta- dos aos asso- ciados no In- terior	Total	5.641	5.345		
	Funerários	Sexo masculino	638	450	
		Sexo feminino	258	184	
		Soma	896	634	
	Pensões..	Permanentes	Sexo masculino	368	390
			Sexo feminino	64	91
			Soma	432	481
		Temporárias	Sexo masculino	851	891
			Sexo feminino	373	555
			Soma	1.224	1.446
Pecuniários de outra es- pecie	Sexo masculino ..	135	183		
	Sexo feminino	38	205		
	Soma	173	388		
Assistência médica	Sexo masculino	1.494	1.274		
	Sexo feminino	522	113		
	Soma	2.016	1.387		
Instrução	Sexo masculino	300	570		
	Sexo feminino	125	174		
	Soma	425	744		
De outra natureza	Sexo masculino	411	139		
	Sexo feminino	64	126		
	Soma	475	265		

COOPERAÇÃO SOCIAL

I — Organização do Trabalho

I — Classificação e movimento dos sindicatos informantes.

Especificação		Dados numéricos				
		1937	1938			
Número de as- sociações	Na Capital.....	Sindicatos informantes.....	47	51		
		“ não informantes....	..	1		
		Total.....	47	52		
		Reconhecidos pelo Ministério do Trabalho.....	47	45		
		Não reconhecidos pelo Ministério do Trabalho.....	..	6		
		Total.....	47	51		
	No Interior.....	Sindicatos informantes.....	8	14		
		“ não informantes....	3	4		
		Total.....	11	18		
		Reconhecidos pelo Ministério do Trabalho.....	7	10		
Não reconhecidos pelo Ministério do Trabalho.....		1	4			
Total.....	8	14				
Movimento dos associados na Capital	Admitidos durante o ano.	Nacionais... {	Sexo masc.....	4.261	6.070	
			Sexo fem.....	278	394	
			Total.....	4.539	6.464	
		Estrangeiros. {	Sexo masc.....	94	148	
			Sexo fem.....	1	4	
			Total.....	95	152	
	Elimina- dos du- rante o ano.	Por faleci- mento	Nacionais... {	Sexo masc.....	126	141
				Sexo fem.....	4	17
				Total.....	130	158
			Estrangeiros. {	Sexo masc.....	..	1
Sexo fem.....				
Total.....				1	1	
Por outros motivos	Nacionais... {	Sexo masc.....	1.513	1.944		
		Sexo fem.....	472	438		
		Total.....	1.985	2.382		
	Estrangeiros. {	Sexo masc.....	13	38		
		Sexo fem.....	..	4		
		Total.....	13	42		

I — Classificação e movimento dos sindicatos informantes.

Especificação		Dados numéricos			
		1937	1938		
(Continuação)					
Movimento dos associados na Capital	Existentes em 31 de Dezembro	Nacionais ...	Sexo masc.....	14.846	18.568
			Sexo fem.....	652	746
			Total.....	15.498	19.314
	Estrangeiros.	Sexo masc.....	231	340	
		Sexo fem.....	6	6	
		Total.....	337	346	
Movimento dos associados no Interior	Admitidos durante o ano.	Nacionais ...	Sexo masc.....	108	357
			Sexo fem.....	25	116
			Total.....	133	473
	Eliminados durante o ano	Estrangeiros.	Sexo masc.....
			Sexo fem.....
			Total.....
Movimento dos associados no Interior	Por falecimento	Nacionais ...	Sexo masc.....	19	32
			Sexo fem.....	6	4
			Total.....	25	36
	Por outros motivos	Estrangeiros.	Sexo masc.....
			Sexo fem.....
			Total.....
Movimento dos associados no Interior	Existentes em 31 de Dezembro	Nacionais ...	Sexo masc.....	106	219
			Sexo fem.....	3	25
			Total.....	109	244
	Estabelecimentos abraugidos	Estrangeiros.	Sexo masc.....	18	..
			Sexo fem.....
			Total.....	18	..
Movimento dos associados no Interior	Existentes em 31 de Dezembro	Nacionais ...	Sexo masc.....	845	1.451
			Sexo fem.....	204	494
			Total.....	1.049	1.945
	Estabelecimentos abraugidos	Estrangeiros.	Sexo masc.....
			Sexo fem.....
			Total.....
Estabelecimentos abraugidos	Na Capital	580	588		
	No Interior	66	486		
	Total	646	1.074		

2 — Valor das propriedades dos Sindicatos informantes na Capital e no Interior

N.º de ordem	Nomes	Dados numéricos	
		1937	1938
Capital			
1	Sindicato dos Agentes de Cias. de Navegação do Pôrto do Recife	15:000\$000	11:562\$900
2	Sindicato dos Armazenarios e Exportadores de Açúcar	4:424\$600	..
3	Sindicato dos Auxiliares do Comércio do Recife....	20:000\$000	..
4	Sindicato dos Bancários de Pernambuco	22:500\$000
5	Sindicato dos Calafates do Recife	2:500\$500	2:174\$500
6	Sindicato dos Conferentes de Carga e Descarga do Pôrto do Recife	2:126\$000	6:000\$000
7	Sindicato dos Contratantes de Estiva do Recife	5:250\$000	6:588\$500
8	Sindicato dos Corretores de Pernambuco.....	700\$000	2:448\$200
9	Sindicato dos Coseidores e Mercadores de Armazens e Cais do Pôrto do Recife	6:686\$400
10	Sindicato dos Despachantes Aduaneiros do Recife..	..	8:978\$753
11	Sindicato dos Empregados em Hotéis, Restaurantes e Similares do Recife.....	15:500\$000	15:400\$000
12	Sindicato dos Empregados e Operários em Emprezas de Petróleo e Similares do Recife	450\$000
13	Sindicato dos Empregados em Moinhos, Fábricas de Biscoitos, Massas Alimentícias e Similares do Recife	3:800\$000	..
14	Sindicato dos Empregados e Operários nos Serviços do Pôrto do Recife	7:743\$500	11:850\$000
15	Sindicato dos Empregados em Tramways, Telefones e Classes Anexas do Recife	103:000\$000	123:502\$700
16	Sindicato dos Empregados em Transportes Terrestres do Recife.....	6:734\$800	40:000\$000
17	Sindicato dos Empregados Telegráficos e Rádio Telegrafistas do Recife	3:000\$000	6:233\$551
18	Sindicato dos Enfermeiros do Recife	3:389\$400	4:500\$000
19	Sindicato dos Estivadores do Recife.....	300:000\$000	300:000\$000
20	Sindicato dos Garçons do Recife	1:042\$600	25:970\$000
21	Sindicato Gráfico de Pernambuco	3:522\$000	4:040\$400
22	Sindicato dos Industriais de Algodão de Pernambuco.	22:000\$000	25:000\$000
23	Sindicato Médico de Pernambuco	4:000\$000	..
24	Sindicato dos Motoristas de Pernambuco.....	8:366\$300	10:037\$700
25	Sindicato dos Oficiais Barbeiros, Cabelereiros e Classes Anexas do Recife.....	1:007\$320	680\$300
26	Sindicato dos Operários em Fiação e Tecidos do Recife.....	8:928\$500	13:114\$000

2 — Valôr das propriedades dos Sindicatos informantes na Capital e no Interior

N.º de ordem	Nomes	Dados numéricos	
		1937	1938
(Continuação) — Capital			
27	Sindicato dos Operários em Transporte de Carvão no Pôrto do Recife	16:571\$000	15:004\$800
28	Sindicato dos Plantadores de Cana de Pernambuco..	4:250\$000	4:250\$000
29	Sindicato dos Proprietarios de Alfaiatarias do Recife	1:600\$000	1:600\$000
30	Sindicato dos Proprietarios de Padarias do Recife...	1:854\$900	..
31	Sindicato dos Químicos de Pernambuco.....	..	3:500\$000
32	Sindicato dos Trabalhadores em Armazens e Cais do Pôrto do Recife	14:490\$400	19:075\$400
33	Sindicato dos Trabalhadores em Cortumes e Similares do Recife.....	413\$600	97\$000
34	Sindicato dos Trabalhadores em Transportes Terrestres do Recife.....	33:605\$600	73:446\$100
35	Sindicato União e Resistência dos Trabalhadores em Armazens e Trapiches do Recife.....	14:478\$900	34:408\$990
36	Sindicato dos Usineiros de Pernambuco	741:900\$730
37	Instituto Pernambucano de Contabilistas (Sindicalizado)	10:929\$000	10:929\$000
	Soma.....	640:498\$920	1.546:979\$924
Interior			
1	Associação Comercial de Caruarú	50:000\$000
2	Associação Comercial de Garanhuns.....	..	100:000\$000
3	Sindicato dos Empregados no Comércio de Garanhuns.....	..	900\$000
4	Sindicato dos Operários em Construção Civil de Garanhuns... ..	180\$000	1:000\$000
5	Sindicato dos Operários em Fiação e Tecelagem de Goiana	2:000\$000
6	Sindicato dos Operários e Empregados em Fiação e Tecelagem de Moreno.....	3:300\$000	3:350\$000
7	Associação dos Empregados no Comércio de Rio Branco	7:000\$000
	Soma.....	3:480\$000	164:250\$000
Resumo			
	Capital	640:498\$920	1.546:979\$924
	Interior	3:480\$000	164:250\$000
	Total	643:978\$920	1.711:229\$924

SITUAÇÃO CULTURAL

VIDA INTELECTUAL

I — Ensino primário geral

1 — Unidades escolares e corpo docente em 1937 e 1938

Municípios	Entidade mantenedora	1937			1938		
		Unidades escolares	Corpo docente		Unidades escolares	Corpo docente	
			Sexo masc.	Sexo fem.		Sexo masc.	Sexo fem.
Afogados da Ingazeira	{ Estadual	6	..	6	6	..	6
	{ Municipal	9	1	8	14	2	12
	{ Particular	4	2	2	12	2	10
	{ Total	19	3	16	32	4	28
Água Preta	{ Estadual	5	..	5	5	..	5
	{ Municipal	6	..	6	5	..	5
	{ Particular	19	2	17	20	1	20
	{ Total	30	2	28	30	1	30
Águas Belas	{ Federal	2	1	1	2	1	1
	{ Estadual	5	..	5	5	..	5
	{ Municipal	9	..	10	10	..	10
	{ Particular	1	..	1	1	..	1
{ Total	17	1	17	18	1	17	
Alagôa de Baixo.	{ Estadual	7	..	7	7	..	7
	{ Municipal	15	3	15	27	1	26
	{ Particular	3	1	2	3	2	3
	{ Total	25	4	24	37	3	36
Aliança	{ Estadual	3	..	3	3	..	3
	{ Municipal	13	..	13	7	..	7
	{ Particular	4	2	2	7	1	6
	{ Total	20	2	18	17	1	16
Altinho	{ Estadual	2	..	2	2	..	2
	{ Municipal	10	1	9	11	1	10
	{ Particular	1	..	1	1	1	2
	{ Total	13	1	12	14	2	14
Amarají	{ Estadual	6	..	6	6	3	3
	{ Municipal	10	1	9	9	1	8
	{ Particular	3	1	2	4	..	4
	{ Total	19	2	17	19	4	15
Angelim	{ Estadual	5	..	5	5	..	5
	{ Municipal	11	..	11	14	1	13
	{ Particular	3	..	3
	{ Total	19	..	19	19	1	18
Barreiros.	{ Estadual	2	..	7	2	1	6
	{ Municipal	7	..	7	7	..	7
	{ Particular	2	..	2	1	..	1
	{ Total	11	..	16	10	1	14
Bebedouro	{ Estadual	2	..	2	2	..	2
	{ Municipal	14	..	14	13	..	13
	{ Particular	1	..	1
	{ Total	16	..	16	16	..	16
Belém	{ Estadual	2	..	2	2	..	2
	{ Municipal	6	1	5	4	2	2
	{ Particular
	{ Total	8	1	7	6	2	4
Belmonte	{ Estadual	5	1	4	5	..	5
	{ Municipal	7	2	5	17	8	9
	{ Particular	2	2
	{ Total	14	5	9	22	8	14

1 — Unidades escolares e corpo docente em 1937 e 1938

Municípios	Entidade mantenedora	1937			1938		
		Unidades escolares	Corpo docente		Unidades escolares	Corpo docente	
			Sexo masc.	Sexo fem.		Sexo masc.	Sexo fem.
Bélo Jardim	Estadual	3	..	3	3	..	3
	Municipal	2	1	5	13	7	8
	Particular	12	5	7	5	3	2
	Total	17	6	15	21	10	13
Bezerras	Estadual	6	..	6	2	..	5
	Municipal	24	1	23	24	1	27
	Particular	5	..	11	6	1	9
	Total	35	1	40	32	2	41
Bôa Vista	Estadual	2	..	2	2	..	2
	Municipal	2	..	2	2	..	2
	Particular	5	..	5	1	..	1
	Total	9	..	9	5	..	5
Bodocó	Estadual	6	..	6	4	..	4
	Municipal	4	2	2	7	3	4
	Particular
	Total	10	2	8	11	3	8
Bom Consêlho	Estadual	6	..	6	6	..	6
	Municipal	12	..	12	14	..	14
	Particular	8	2	15	16	2	16
	Total	26	2	33	36	2	36
Bom Jardim	Estadual	3	..	3	4	..	4
	Municipal	8	3	8	14	2	14
	Particular	5	..	12	5	4	11
	Total	16	3	23	23	6	29
Bonito	Estadual	4	..	4	4	..	4
	Municipal	11	..	11	12	..	12
	Particular	4	1	3	5	..	5
	Total	19	1	18	21	..	21
Buíque	Estadual	4	..	4	4	..	4
	Municipal	18	3	15	4	..	4
	Particular	12	5	7
	Total	22	3	19	20	5	15
Cabo	Estadual	9	1	8	8	..	8
	Municipal	12	..	12	12	..	12
	Particular	8	1	7	5	..	5
	Total	29	2	27	25	..	25
Cabrobó	Estadual	3	..	3	3	..	3
	Municipal	3	..	3
	Particular	5	2	3	1	..	1
	Total	8	2	6	7	..	7
Canhotinho	Estadual	5	..	5	5	..	5
	Municipal	14	1	13	8	..	8
	Particular	3	3	..	2	2	..
	Total	22	4	18	15	2	13
Carpina (ex-Floresta dos Leões)	Estadual	7	..	7	6	..	6
	Municipal	4	..	12	16	..	16
	Particular	10	1	12	11	4	12
	Total	21	1	31	33	4	34

1 — Unidades escolares e corpo docente em 1937 e 1938

Municípios	Entidade mantenedora	1937			1938		
		Unidades escolares	Corpo docente		Unidades escolares	Corpo docente	
			Sexo masc.	Sexo fem.		Sexo masc.	Sexo fem.
Caruarú	Estadual	6	..	10	6	..	11
	Municipal	51	4	57	59	4	66
	Particular	25	5	21	22	8	18
	Total	82	9	88	87	12	95
Catende	Estadual	3	..	3	3	..	3
	Municipal	4	..	8	5	..	8
	Particular	13	..	20	15	2	22
	Total	20	..	31	23	2	33
Correntes	Estadual	3	..	5	3	..	8
	Municipal	12	..	13	11	2	9
	Particular	3	2	1	5	2	3
	Total	18	2	19	19	4	20
Custódia	Estadual	5	..	5	5	..	5
	Municipal	5	..	5	11	3	8
	Particular	19	3	16	14	4	10
	Total	29	3	26	30	7	23
Esada	Estadual	3	..	3	3	..	3
	Municipal	7	1	7	7	..	8
	Particular	8	2	9	10	2	10
	Total	18	3	19	20	2	21
Exú (ex-Novo Exú)	Estadual	5	..	5	4	..	4
	Municipal	14	1	13	4	..	4
	Particular	3	1	2
	Total	19	1	18	11	1	10
Flôres	Estadual	6	..	6	6	..	6
	Municipal	15	1	14	16	1	15
	Particular	2	..	2	3	..	3
	Total	23	1	22	25	1	24
Floresta	Estadual	4	..	9	4	..	9
	Municipal	7	1	6	14	2	12
	Particular	2	..	2
	Total	11	1	15	20	2	23
Gameleira	Estadual	3	..	3	3	..	3
	Municipal	4	..	4	5	..	5
	Particular	1	..	1	1	..	1
	Total	8	..	8	9	..	9
Garanhuns	Estadual	3	..	8	3	..	8
	Municipal	55	4	58	58	5	60
	Particular	23	13	37	18	7	26
	Total	81	17	103	79	12	94
Gloria de Goitá	Estadual	4	..	7	4	..	8
	Municipal	6	1	5	11	1	10
	Particular	16	5	11	7	2	5
	Total	26	6	23	22	3	23
Goiana	Estadual	3	..	6	4	..	8
	Municipal	15	2	18	15	1	18
	Particular	17	14	19	18	12	20
	Total	35	16	43	37	13	46

1 — Unidades escolares e corpo docente em 1937 e 1938

Municípios	Entidade mantenedora	1937			1938		
		Unidades escolares	Corpo docente		Unidades escolares	Corpo docente	
			Sexo masc.	Sexo fem.		Sexo masc.	Sexo fem.
Gravatá.....	Estadual.....	3	1	7	3	..	7
	Municipal.....	9	..	9	10	..	10
	Particular.....	24	7	29	19	5	24
	Total.....	36	8	45	32	5	41
Igarassú (ex-Iguarassú).....	Estadual.....	9	..	9	9	..	9
	Municipal.....	7	..	7	14	..	15
	Particular.....	3	..	6	4	..	6
	Total.....	19	..	22	27	..	30
Ipojuca.....	Estadual.....	4	..	4	4	..	4
	Municipal.....	6	..	6	6	..	6
	Particular.....	5	..	5	7	..	8
	Total.....	15	..	15	17	..	18
Itaparica (ex-Tacaratú).....	Estadual.....	5	..	5	5	..	5
	Municipal.....	8	..	8	11	..	11
	Particular.....	9	4	5	7	3	4
	Total.....	22	4	18	23	3	20
Jaboatão.....	Estadual.....	25	..	32	27	1	43
	Municipal.....	13	..	13	12	..	14
	Particular.....	10	2	10	17	2	16
	Total.....	48	2	55	56	3	73
João Alfredo.....	Estadual.....	3	..	3	3	1	2
	Municipal.....	5	..	5	11	3	8
	Particular.....	3	2	1
	Total.....	11	2	9	14	4	10
Jurema.....	Estadual.....	2	1	1	2	..	2
	Municipal.....	6	..	6	7	1	6
	Particular.....
	Total.....	8	1	7	9	1	8
Lagôa dos Gatos (ex-Frei Caneca)	Estadual.....	3	..	3	3	..	3
	Municipal.....	10	3	7	10	..	10
	Particular.....	1	..	1
	Total.....	13	3	10	14	..	14
Limoeiro.....	Estadual.....	7	..	7	7	..	7
	Municipal.....	38	..	53	29	1	33
	Particular.....	9	4	10	9	2	13
	Total.....	54	4	70	45	3	53
Macapá (ex-São Vicente).....	Estadual.....	3	..	3	3	..	3
	Municipal.....	12	..	12	12	1	11
	Particular.....	2	1	2	1	1	1
	Total.....	17	1	17	16	2	15
Madre de Deus (ex-Brejo da Madre de Deus).....	Estadual.....	6	..	6	6	2	4
	Municipal.....	13	1	12	13	2	11
	Particular.....	2	1	1	2	1	1
	Total.....	21	2	19	21	5	16
Maraiál.....	Estadual.....	2	..	2	3	..	3
	Municipal.....	5	1	4	6	1	7
	Particular.....	2	..	2	5	4	4
	Total.....	9	1	8	14	5	14

1 — Unidades escolares e corpo docente em 1937 e 1938

Municípios	Entidade mantenedora	1937			1938		
		Unidades escolares	Corpo docente		Unidades escolares	Corpo docente	
			Sexo masc.	Sexo fem.		Sexo masc.	Sexo fem.
Moreno (ex-Morenos)	Estadual	5	..	5	5	..	5
	Municipal	13	..	13	13	..	13
	Particular	8	3	15	9	2	19
	Total	26	3	33	27	2	37
Moxotó	Estadual	2	..	2	3	..	3
	Municipal	9	..	9	11	..	11
	Particular
	Total	11	..	11	14	..	14
Nazaré	Estadual	3	..	7	3	..	6
	Municipal	9	2	9	10	..	10
	Particular	10	3	29	7	..	13
	Total	22	5	45	20	..	29
Oinda	Estadual	7	..	14	7	..	20
	Municipal	18	..	26	20	..	27
	Particular	32	9	44	26	6	43
	Total	57	9	84	53	6	90
Ouricuri	Estadual	5	..	5	5	..	5
	Municipal	4	..	4	3	2	1
	Particular	1	..	1
	Total	10	..	10	8	2	6
Palmares	Estadual	3	..	8	3	..	8
	Municipal	7	..	7	8	..	8
	Particular	6	2	11	8	2	12
	Total	16	2	26	19	2	28
Panélas	Estadual	3	..	3	3	..	3
	Municipal	12	3	9	15	1	14
	Particular	6	1	5	4	..	4
	Total	21	4	17	22	1	21
Páudalho	Estadual	3	1	7	3	..	7
	Municipal	12	1	11	16	1	15
	Particular	3	3	3	1	..	1
	Total	18	5	21	20	1	23
Paulista	Estadual	4	..	4	5	..	5
	Municipal	11	..	11	14	1	13
	Particular	15	5	13	9	4	7
	Total	30	5	28	28	5	25
Pedra	Estadual	4	..	4	4	..	4
	Municipal	5	..	5	9	3	6
	Particular	2	1	1
	Total	11	1	10	13	3	10
Pesqueira	Estadual	7	1	9	7	1	9
	Municipal	34	2	32	39	4	35
	Particular	7	3	7	11	9	14
	Total	48	6	48	57	14	58
Petrolina	Estadual	3	..	3	4	..	4
	Municipal	2	2	..	2	2	..
	Particular	17	7	16	14	8	13
	Total	22	9	19	20	10	17

1 — Unidades escolares e corpo docente em 1937 e 1938

Municípios	Entidade mantenedora	1937			1938		
		Unidades escolares	Corpo docente		Unidades escolares	Corpo docente	
			Sexo masc.	Sexo fem.		Sexo masc.	Sexo fem.
Queimadas	Estadual	4	..	4	3	..	3
	Municipal	11	1	10	9	..	9
	Particular	1	1	..
	Total	15	1	14	13	1	12
Quipapá	Estadual	4	1	5	3	1	5
	Municipal	12	1	11	16	1	15
	Particular	1	..	1
	Total	17	2	17	19	2	20
Recife	Estadual	168	8	401	177	5	434
	Municipal
	Particular	273	80	444	266	102	451
	Total	441	88	845	443	107	885
Ribeirão	Estadual	3	..	3	3	1	2
	Municipal	5	..	5	6	..	6
	Particular	7	3	4	9	4	5
	Total	15	3	12	18	5	13
Rio Branco	Estadual	4	..	4	4	..	4
	Municipal	13	1	12	13	..	13
	Particular	1	..	1	4	..	8
	Total	18	1	17	21	..	25
Rio Formoso	Estadual	3	..	3	3	..	3
	Municipal	5	..	6	6	..	7
	Particular	9	7	8	8	6	10
	Total	17	7	17	17	6	20
Salgueiro	Estadual	4	..	4	4	..	4
	Municipal	4	2	4	7	4	5
	Particular	6	5	1	2	..	2
	Total	14	7	9	13	4	11
São Bento	Estadual	5	..	5	5	..	5
	Municipal	13	..	13	13	1	12
	Particular	3	2	1	2	2	..
	Total	21	2	19	20	3	17
São Caetano	Estadual	3	..	3	3	..	3
	Municipal	8	..	8	22	..	22
	Particular	19	6	13	8	2	6
	Total	30	6	24	33	2	31
São Gonçalo	Estadual	1	..	1	1	..	1
	Municipal	3	2	1	4	..	4
	Particular	1	2	1
	Total	4	2	2	6	2	6
São Joaquim	Estadual	3	..	3	3	..	3
	Municipal	11	..	11	12	1	11
	Particular
	Total	14	..	14	15	1	14
São José do Egito	Estadual	4	..	4	4	..	4
	Municipal	9	4	8	8	3	7
	Particular	3	2	1	7	4	3
	Total	16	6	13	19	7	14

1 — Unidades escolares e corpo docente em 1937 e 1938

Municípios	Entidade mantenedora	1937			1938		
		Unidades escolares	Corpo docente		Unidades escolares	Corpo docente	
			Sexo masc.	Sexo fem.		Sexo masc.	Sexo fem.
São Lourenço (ex-São Lourenço da Mata).....	Estadual.....	9	..	9	8	..	8
	Municipal.....	6	..	6	7	..	7
	Particular.....	10	2	20	10	..	19
	Total.....	25	2	35	25	..	34
Serra Talhada (ex-Vila Béla) ..	Estadual.....	7	..	7	7	..	7
	Municipal.....	14	4	10	13	2	11
	Particular.....	6	..	6	5	..	5
	Total.....	27	4	23	25	2	23
Serrinha	Estadual.....	4	..	4	6	..	6
	Municipal.....	12	1	11	14	3	11
	Particular.....
	Total.....	16	1	15	20	3	17
Sirinhaém	Estadual.....	3	..	3	3	..	3
	Municipal.....	4	..	4	5	..	5
	Particular.....	4	..	4	3	..	4
	Total.....	11	..	11	11	..	12
Surubim	Estadual.....	4	..	4	4	..	4
	Municipal.....	22	2	20	23	..	23
	Particular.....	4	..	14	8	2	13
	Total.....	30	2	38	35	2	40
També (ex-Itambé).....	Estadual.....	4	..	7	3	..	7
	Municipal.....	9	..	9	15	..	16
	Particular.....	4	..	4
	Total.....	17	..	20	18	..	23
Taquaritinga.....	Estadual.....	3	..	3	3	..	3
	Municipal.....	13	1	12	15	1	14
	Particular.....	2	..	2	2	..	2
	Total.....	18	1	17	20	1	19
Timbaúba	Estadual.....	1	..	6	1	..	5
	Municipal.....	20	1	21	16	2	18
	Particular.....	10	2	9	9	2	17
	Total.....	31	3	36	26	4	40
Triunfo	Estadual.....	3	..	7	3	..	7
	Municipal.....	13	..	15	13	1	14
	Particular.....	4	1	3	1	..	1
	Total.....	20	1	25	17	1	22
Vertentes	Estadual.....	5	..	5	5	..	5
	Municipal.....	23	2	21	17	2	15
	Particular.....	3	..	3	2	..	2
	Total.....	31	2	29	24	2	22
Vicência	Estadual.....	4	..	4	4	..	4
	Municipal.....	8	..	8	8	..	8
	Particular.....	7	..	7	2	..	2
	Total.....	19	..	19	14	..	14
Vitória	Estadual.....	5	1	9	4	..	9
	Municipal.....	25	..	25	26	..	26
	Particular.....	24	4	32	10	1	12
	Total.....	54	5	66	40	1	47
Resumo	Federal.....	2	1	1	2	1	1
	Estadual.....	535	16	842	540	16	891
	Municipal.....	954	72	964	1.072	92	1.043
	Particular.....	810	241	1.038	758	245	1.006
	Total.....	2.301	330	2.845	2.372	354	2.941

2 — Matricula geral e efetiva, em 1937 e 1938

Municípios	Entidade man- tenedora	1937				1938			
		Matricula geral		Matricula efetiva		Matricula geral		Matricula efetiva	
		Sexo masc.	Sexo fem.	Sexo masc.	Sexo fem.	Sexo masc.	Sexo fem.	Sexo masc.	Sexo fem.
Afogados da Ingazeira.	Estadual	141	182	132	174	131	210	104	169
	Municipal ...	142	236	138	229	321	350	284	313
	Particular ...	106	40	95	39	194	240	185	228
	Total	389	458	365	442	646	800	573	710
Água Preta..	Estadual	127	170	103	137	78	119	75	110
	Municipal ...	104	134	102	125	119	162	102	142
	Particular ...	379	257	294	190	576	434	477	365
	Total	610	561	499	452	773	715	654	617
Águas Belas.....	Federal	79	58	79	58	66	63	60	58
	Estadual	105	153	81	116	91	143	72	112
	Municipal ...	203	209	178	176	195	224	161	161
	Particular ...	20	20	20	19	14	18	9	12
Total	407	440	358	369	366	448	302	343	
Alagôa de Baixo....	Estadual	123	224	103	195	87	147	57	111
	Municipal ...	315	274	265	230	459	551	390	477
	Particular ...	60	42	58	42	45	33	43	33
	Total	498	540	426	467	591	731	490	621
Aliança..	Estadual	54	69	52	68	66	54	61	47
	Municipal ...	253	273	226	254	254	156	215	146
	Particular ...	98	97	75	89	84	154	74	141
	Total	405	439	353	411	404	364	350	334
Altinho	Estadual	33	56	29	56	31	52	28	46
	Municipal ...	237	252	231	249	298	324	280	311
	Particular	10	..	10	25	46	24	44
	Total	270	318	260	315	354	422	332	401
Amarají.....	Estadual	103	139	90	113	152	133	115	106
	Municipal ...	291	204	215	155	205	220	179	190
	Particular ...	52	65	51	63	75	71	70	69
	Total	446	408	356	331	432	424	364	365
Angelim..	Estadual	98	192	79	137	113	166	97	118
	Municipal ...	185	261	164	233	304	388	244	340
	Particular ...	57	55	45	43
	Total	340	508	288	413	417	554	341	458
Barreiros.....	Estadual	118	154	104	125	148	141	138	130
	Municipal ...	184	185	116	125	178	165	166	141
	Particular ...	43	26	43	22	16	11	13	9
	Total	345	365	263	272	342	317	317	280
Bebedouro.....	Estadual	62	93	39	75	38	58	27	48
	Municipal ...	298	397	283	348	304	365	278	329
	Particular	31	23	28	16
	Total	360	472	322	423	373	446	333	393
Belém	Estadual	54	34	47	32	56	26	50	20
	Municipal ...	134	108	83	87	114	161	57	98
	Particular
	Total	188	142	130	119	170	187	107	118
Belmonte.....	Estadual	92	164	70	127	141	191	88	120
	Municipal ...	170	147	161	144	411	300	354	263
	Particular ...	46	37	35	30
	Total	308	348	266	301	552	491	442	383

2 — Matricula geral e efetiva, em 1937 e 1938

Municípios	Entidade man- tenedora	1937				1938			
		Matricula geral		Matricula efetiva		Matricula geral		Matricula efetiva	
		Sexo masc.	Sexo fem.	Sexo masc.	Sexo fem.	Sexo masc.	Sexo fem.	Sexo masc.	Sexo fem.
Bélo Jardim.....	Estadual....	63	89	58	77	59	88	59	86
	Municipal...	75	135	61	114	424	407	397	388
	Particular...	213	235	209	225	57	19	51	16
	Total.....	356	459	328	416	540	514	507	490
Bezerros.....	Estadual....	128	179	98	140	128	164	105	137
	Municipal...	481	528	415	472	535	601	455	527
	Particular...	97	194	81	166	114	133	90	97
	Total.....	706	901	594	778	777	898	650	761
Bôa Vista.....	Estadual....	58	55	46	41	47	61	39	56
	Municipal...	67	64	34	44	26	45	26	44
	Particular...	101	84	101	84	18	25	18	25
	Total.....	226	203	181	169	91	131	83	125
Bodocó (ex-Granito)...	Estadual....	173	194	169	192	109	130	93	115
	Municipal...	95	79	95	79	128	137	108	122
	Particular...
	Total.....	268	274	264	271	237	267	201	237
Bom-Conselho.....	Estadual....	117	187	86	144	100	158	93	144
	Municipal...	262	367	204	295	289	412	227	311
	Particular...	163	377	155	340	220	397	213	379
	Total.....	542	931	445	779	609	967	533	834
Bom Jardim.....	Estadual....	32	48	23	38	106	107	69	77
	Municipal...	189	189	172	170	327	323	253	249
	Particular...	130	147	71	127	116	163	68	94
	Total.....	351	384	266	335	549	593	390	420
Bonito.....	Estadual....	99	140	82	114	97	135	76	106
	Municipal...	242	302	194	241	281	317	241	275
	Particular...	95	84	83	71	116	104	112	100
	Total.....	436	526	359	426	494	556	429	481
Buíque.....	Estadual....	101	110	84	88	110	122	91	110
	Municipal...	390	291	380	285	119	104	105	89
	Particular...	249	173	237	170
	Total.....	491	401	464	373	478	399	433	369
Cabo.....	Estadual....	161	172	154	161	176	207	167	198
	Municipal...	292	287	273	264	262	276	246	265
	Particular...	167	128	144	124	162	184	150	161
	Total.....	620	587	571	549	600	667	563	624
Cabrobó.....	Estadual....	93	104	83	89	103	130	80	102
	Municipal...	65	33	65	33
	Particular...	71	42	71	42	12	27	12	27
	Total.....	164	146	154	131	180	190	157	162
Canhotinho.....	Estadual....	121	141	87	113	136	179	108	142
	Municipal...	291	352	274	306	218	258	192	228
	Particular...	77	..	77	..	33	33	33	33
	Total.....	489	493	438	419	387	470	328	403
Carpina (ex-Floresta dos Leões).....	Estadual....	192	207	147	150	127	137	116	123
	Municipal...	137	190	118	173	324	436	271	365
	Particular...	248	265	221	239	289	245	234	190
	Total.....	577	662	486	562	740	818	621	678

2 — Matricula geral e efetiva, em 1937 e 1938

Municípios	Entidade man- tenedora	1937				1938			
		Matricula geral		Matricula efetiva		Matricula geral		Matricula efetiva	
		Sexo masc.	Sexo fem.	Sexo masc.	Sexo fem.	Sexo masc.	Sexo fem.	Sexo masc.	Sexo fem.
Caruarú.....	Estadual....	236	290	204	243	264	310	208	249
	Municipal...	1.333	1.545	1.206	1.438	1.582	1.900	1.465	1.796
	Particular...	533	446	464	399	462	437	397	368
	Total.....	2.102	2.281	1.874	2.080	2.308	2.647	2.070	2.413
Catênde.....	Estadual....	69	111	57	87	102	96	77	71
	Municipal...	142	195	110	162	194	242	154	200
	Particular...	371	326	278	243	414	349	316	282
	Total.....	582	632	445	492	710	687	547	553
Correntes.....	Estadual....	125	169	87	127	83	122	64	106
	Municipal...	304	400	216	275	255	337	207	263
	Particular...	42	32	41	30	81	56	68	47
	Total.....	471	601	344	432	419	515	339	416
Custodia.....	Estadual....	113	164	77	110	143	154	128	122
	Municipal...	136	132	136	132	221	198	192	165
	Particular...	382	305	367	294	188	141	120	69
	Total.....	631	601	580	536	552	493	440	356
Escada.....	Estadual....	74	102	64	76	101	118	86	100
	Municipal...	147	185	116	161	221	242	196	216
	Particular...	174	217	168	215	257	308	197	256
	Total.....	395	504	348	452	579	668	479	572
Exú (ex-Novo Exú) ..	Estadual....	168	200	140	166	97	177	74	149
	Municipal...	234	272	224	256	90	114	89	108
	Particular...	62	74	41	59
	Total.....	402	472	364	422	249	365	204	316
Flôres.....	Estadual....	111	201	101	174	144	210	114	158
	Municipal...	382	389	338	347	423	489	382	430
	Particular...	36	38	25	26	58	81	54	75
	Total.....	529	628	464	547	625	780	550	663
Floresta.....	Estadual....	160	205	136	171	229	283	166	197
	Municipal...	168	143	168	143	397	333	326	294
	Particular...	62	47	59	43
	Total.....	328	348	304	314	688	663	551	534
Gameleira.....	Estadual....	77	108	59	73	82	103	65	87
	Municipal...	95	110	81	92	118	140	97	116
	Particular...	14	8	14	8	12	2	12	2
	Total.....	186	226	154	173	212	245	174	205
Garanhuns.....	Estadual....	137	218	128	186	137	207	120	181
	Municipal...	1.507	1.762	1.265	1.342	1.447	1.719	1.050	1.300
	Particular...	851	854	637	672	542	458	405	341
	Total.....	2.495	2.834	1.873	2.200	2.126	2.384	1.575	1.822
Gloria do Goitá.....	Estadual....	156	201	131	171	153	191	118	152
	Municipal...	129	119	111	97	280	296	245	241
	Particular...	341	184	244	84	144	140	139	127
	Total.....	626	504	486	352	577	627	502	520
Goiana.....	Estadual....	111	172	100	155	128	168	112	145
	Municipal...	405	533	337	465	409	563	322	505
	Particular...	475	431	437	381	531	503	440	459
	Total.....	991	1.136	874	1.001	1.068	1.234	874	1.109

2 — Matricula geral e efetiva, em 1937 e 1938

Municípios	Entidade mantenedora	1937				1938			
		Matricula geral		Matricula efetiva		Matricula geral		Matricula efetiva	
		Sexo masc.	Sexo fem.	Sexo masc.	Sexo fem.	Sexo masc.	Sexo fem.	Sexo masc.	Sexo fem.
Gravatá.....	Estadual....	161	167	141	144	156	172	149	156
	Municipal....	171	263	136	210	216	333	164	257
	Particular...	419	624	368	500	409	507	366	443
	Total.....	751	1.057	645	854	781	1.012	679	856
Igarassú (ex-Iguarassú).	Estadual....	190	302	164	268	155	270	129	242
	Municipal....	110	152	103	147	203	338	182	310
	Particular...	86	100	83	91	28	195	28	191
	Total.....	386	554	350	506	386	803	339	743
Ipojuca.....	Estadual....	109	105	60	55	101	116	71	89
	Municipal....	95	137	88	117	170	183	159	174
	Particular...	102	80	88	67	173	151	151	129
	Total.....	306	322	236	239	444	450	381	392
Itaparica (ex-Tacaratú).	Estadual....	118	165	108	152	86	184	67	166
	Municipal....	188	188	183	178	312	294	293	267
	Particular...	200	136	177	116	103	104	78	87
	Total.....	506	489	468	446	501	582	438	520
Jaboatão.....	Estadual....	748	948	598	773	956	1.126	801	982
	Municipal...	370	381	286	306	379	400	307	310
	Particular...	233	223	213	208	430	470	347	369
	Total.....	1.351	1.552	1.097	1.287	1.765	1.996	1.455	1.661
João Alfredo.....	Estadual....	36	103	36	90	210	229	125	148
	Municipal...	108	118	101	111	235	281	229	277
	Particular...	70	74	70	74
	Total.....	214	295	207	275	445	510	354	425
Jurema.....	Estadual....	79	10	66	10	46	32	31	17
	Municipal...	142	264	71	196	119	184	119	172
	Particular...
	Total.....	221	274	137	206	165	216	150	189
Lagôa dos Gatos (ex-Frei Caneca).....	Estadual....	48	93	45	77	47	74	37	64
	Municipal...	213	196	181	174	198	221	193	200
	Particular...	19	26	17	21
	Total.....	261	289	226	251	264	321	247	285
Limoeiro.....	Estadual....	148	172	132	155	154	219	133	194
	Municipal...	833	983	789	927	701	825	670	767
	Particular...	360	267	347	244	409	293	380	263
	Total.....	1.341	1.422	1.268	1.326	1.264	1.337	1.183	1.224
Macapá(ex-São Vicente)	Estadual....	80	72	71	63	88	83	68	69
	Municipal...	288	326	247	233	221	260	190	221
	Particular...	43	32	36	28	61	63	46	40
	Total.....	411	430	354	374	370	406	304	330
Madre de Deus (ex-Brejo da Madre de Deus)	Estadual....	123	200	102	165	135	168	106	142
	Municipal...	238	257	238	257	236	303	208	290
	Particular...	84	72	77	66	44	46	44	46
	Total.....	450	529	417	488	415	517	358	478
Marajal.....	Estadual....	30	43	26	33	65	77	53	60
	Municipal...	87	83	58	61	108	121	89	103
	Particular...	39	21	28	11	162	125	128	91
	Total.....	156	147	112	105	335	323	270	254

2 — Matricula geral e efetiva, em 1937 e 1938

Municípios	Entidade man- tenedora	1937				1938			
		Matricula geral		Matricula efetiva		Matricula geral		Matricula efetiva	
		Sexo masc.	Sexo fem.	Sexo masc.	Sexo fem.	Sexo masc.	Sexo fem.	Sexo masc.	Sexo fem.
Moreno (ex-Morenos)..	Estadual....	135	152	110	125	108	137	79	121
	Municipal...	332	409	256	337	306	324	253	277
	Particular...	240	263	224	231	346	269	324	321
	Total.....	707	824	590	693	760	830	656	719
Moxotó.....	Estadual....	47	61	47	61	53	64	41	51
	Municipal...	184	172	184	172	289	280	251	260
	Particular...
	Total.....	331	233	231	233	342	344	292	311
Nazaré.....	Estadual....	114	120	90	101	140	167	121	143
	Municipal...	275	224	241	195	241	263	211	230
	Particular...	314	439	282	405	185	195	167	160
	Total.....	703	783	613	701	566	625	499	533
Olinda.....	Estadual....	339	291	206	198	294	260	225	203
	Municipal...	611	697	429	525	535	777	399	587
	Particular...	622	1.157	454	894	578	1.000	477	824
	Total.....	1.573	2.145	1.089	1.617	1.407	2.037	1.101	1.614
Ouricuri.....	Estadual....	147	137	137	126	123	152	99	130
	Municipal...	78	85	78	85	47	56	29	39
	Particular...	25	26	25	26
	Total.....	250	248	240	237	170	208	128	169
Palmares.....	Estadual....	181	197	146	135	163	211	136	182
	Municipal...	146	258	121	199	209	301	139	202
	Particular...	163	135	146	110	251	131	197	102
	Total.....	490	590	413	444	620	643	472	486
Panelas.....	Estadual....	51	75	39	60	45	84	22	42
	Municipal...	234	217	222	193	319	424	289	379
	Particular...	110	144	107	142	77	103	72	91
	Total.....	395	436	368	395	441	611	383	512
Pádalho.....	Estadual....	110	156	101	146	119	183	100	168
	Municipal...	279	246	240	221	453	385	417	352
	Particular...	51	80	48	69	21	59	20	56
	Total.....	440	482	389	436	593	627	537	576
Paulista.....	Estadual...	73	161	64	132	113	172	100	159
	Municipal...	232	371	187	303	371	457	304	330
	Particular...	467	329	394	267	279	102	226	92
	Total.....	772	861	645	702	763	731	630	581
Pedra.....	Estadual....	106	116	102	108	90	122	74	100
	Municipal...	91	82	85	80	162	155	155	147
	Particular...	34	28	34	28
	Total.....	231	226	221	216	252	277	229	247
Pesqueira.....	Estadual....	246	326	228	288	260	321	235	302
	Municipal...	638	855	605	792	780	1.111	710	1.015
	Particular...	140	148	104	135	143	150	121	135
	Total.....	1.024	1.329	937	1.215	1.183	1.582	1.066	1.452
Petrolina.....	Estadual....	82	124	75	113	73	103	61	76
	Municipal...	19	15	19	15	25	22	21	19
	Particular...	268	384	263	353	451	299	393	259
	Total.....	369	523	357	481	549	424	475	354

2 — Matricula geral e efetiva, em 1937 e 1938

Municípios	Entidade mantenedora	1937				1938			
		Matricula geral		Matricula efetiva		Matricula geral		Matricula efetiva	
		Sexo masc.	Sexo fem.	Sexo masc.	Sexo fem.	Sexo masc.	Sexo fem.	Sexo masc.	Sexo fem.
Queimadas	Estadual	94	123	69	88	65	90	45	77
	Municipal ...	205	181	199	172	248	200	236	192
	Particular	8	8	5	4
	Total	299	304	268	260	321	298	286	273
Quipapá	Estadual	134	144	130	143	124	116	119	115
	Municipal ...	253	308	224	277	327	363	308	330
	Particular	46	..	40
	Total	387	498	354	460	451	479	427	445
Recife	Estadual	7.195	8.955	5.392	7.196	7.268	9.147	5.358	7.205
	Municipal
	Particular	7.979	7.113	6.395	6.048	8.648	8.306	6.673	6.492
	Total	15.174	16.068	11.787	13.244	15.916	17.553	12.031	13.697
Ribeirão	Estadual	75	108	55	73	76	96	66	82
	Municipal ...	123	209	91	163	114	210	100	161
	Particular ...	192	117	145	96	173	140	133	109
	Total	390	434	291	332	363	446	299	352
Rio Branco	Estadual	132	172	88	112	80	125	62	117
	Municipal ...	281	354	234	288	251	281	238	253
	Particular ...	62	20	51	17	125	117	95	88
	Total	475	546	373	417	456	523	395	458
Rio Formoso	Estadual	56	81	56	81	64	86	63	83
	Municipal ...	82	277	73	245	124	257	87	216
	Particular ...	304	168	254	154	377	176	323	167
	Total	442	526	383	480	565	519	473	463
Salgueiro	Estadual	101	125	86	105	65	119	50	86
	Municipal ...	135	100	119	92	190	174	174	165
	Particular ...	68	22	61	20	7	14	4	9
	Total	304	247	266	217	262	307	228	260
São Bento	Estadual	115	173	96	141	129	155	97	126
	Municipal ...	219	329	188	279	270	416	222	318
	Particular ...	35	60	26	52	68	33	13	7
	Total	369	562	310	472	467	604	332	451
São Caetano	Estadual	61	77	61	77	52	88	47	82
	Municipal ...	189	201	183	193	455	563	410	499
	Particular ...	361	364	360	363	74	64	74	64
	Total	611	642	604	633	581	715	531	645
São Gonçalo	Estadual	29	34	24	33	27	33	22	30
	Municipal ...	77	51	77	51	43	100	43	100
	Particular	32	22	16	9
	Total	106	85	101	84	102	155	81	139
São Joaquim	Estadual	56	90	47	67	90	81	84	71
	Municipal ...	223	210	220	201	333	286	266	232
	Particular
	Total	279	300	267	268	428	367	350	303
São José do Egito....	Estadual	115	124	105	115	90	123	80	112
	Municipal ...	186	126	186	126	287	155	278	142
	Particular ...	52	50	45	45	170	172	154	146
	Total	353	300	336	286	547	450	512	400

2 — Matricula geral efetiva, em 1937 e 1938

Municípios	Entidade mantenedora	1937				1938			
		Matricula geral		Matricula efetiva		Matricula geral		Matricula efetiva	
		Sexo masc.	Sexo fem.	Sexo masc.	Sexo fem.	Sexo masc.	Sexo fem.	Sexo masc.	Sexo fem.
São Lourenço (ex-São Lourenço da Mata) ..	Estadual	186	219	166	197	189	231	161	194
	Municipal ...	149	124	130	109	199	142	192	136
	Particular ...	537	447	454	405	476	467	421	411
	Total	872	790	750	711	864	840	774	741
Serra Talhada (ex-Vila Béla)	Estadual	173	288	124	228	132	180	108	140
	Municipal ...	351	233	321	220	281	207	262	193
	Particular ...	73	85	72	85	56	54	54	51
	Total	597	606	517	533	469	441	424	384
Serrinha	Estadual	72	93	61	79	133	169	110	145
	Municipal ...	215	321	209	216	199	205	189	194
	Particular
	Total	287	314	270	295	332	374	299	339
Sirinhaém	Estadual	47	133	34	109	47	94	39	88
	Municipal ...	122	44	101	35	167	97	150	73
	Particular ...	71	80	66	60	54	87	48	81
	Total	240	257	201	204	268	278	237	242
Surubim	Estadual	128	98	122	82	96	126	85	108
	Municipal ...	463	708	428	666	556	677	529	622
	Particular ...	78	139	71	129	203	210	189	193
	Total	669	945	621	877	855	1.013	803	923
També (ex-Itambé)....	Estadual	123	183	108	140	116	168	96	128
	Municipal ...	195	195	176	175	319	291	283	261
	Particular ...	64	61	63	59
	Total	382	439	347	374	435	459	379	389
Taquaritinga.....	Estadual	61	113	47	95	60	105	49	90
	Municipal ...	289	395	261	371	316	425	292	409
	Particular ...	39	34	39	34	43	52	43	52
	Total	389	542	347	500	419	582	384	551
Timbaúba	Estadual	58	161	58	161	54	181	53	175
	Municipal ...	364	475	307	415	357	495	303	443
	Particular ...	199	171	190	168	151	133	134	119
	Total	621	807	555	744	562	809	490	737
Triunfo	Estadual	107	188	90	153	82	178	70	121
	Municipal ...	297	397	236	310	361	434	343	392
	Particular ...	91	111	80	96	19	22	19	22
	Total	495	696	406	559	462	634	432	535
Vertentes	Estadual	116	164	103	149	111	151	93	133
	Municipal ...	459	587	436	558	397	475	381	452
	Particular ...	39	38	39	38	36	34	31	31
	Total	614	789	578	745	544	660	505	616
Vicência	Estadual	81	116	78	108	81	125	62	102
	Municipal ...	142	217	126	196	186	218	173	198
	Particular ...	131	101	131	100	86	67	79	60
	Total	354	434	335	404	353	410	314	350
Vitória	Estadual	148	236	115	199	164	216	131	170
	Municipal ...	578	688	488	589	757	775	638	646
	Particular ...	532	538	485	503	221	243	174	212
	Total	1.258	1.462	1.088	1.291	1.142	1.234	943	1.028
Resumo	Federal	79	58	79	58	66	63	60	58
	Estadual	16.959	21.891	13.539	17.950	17.268	22.106	13.548	18.036
	Municipal	21.578	24.843	18.704	21.739	25.366	29.032	22.099	25.253
	Particular	20.419	19.573	17.189	16.894	20.455	19.938	16.653	16.384
	Total	59.035	66.365	49.511	56.641	63.155	71.139	52.360	59.731

3 — Frequência média e conclusões de curso, em 1937 e 1938

Municípios	Entidade mantenedora	1937				1938			
		Frequência média		Conclusões de curso		Frequência média		Conclusões de curso	
		Sexo masc.	Sexo fem.	Sexo masc.	Sexo fem.	Sexo masc.	Sexo fem.	Sexo masc.	Sexo fem.
Afogados da Ingazeira.	Estadual	91	115	80	141	1	7
	Municipal ...	84	149	218	250	1	2
	Particular ...	56	22	163	199	..	1
	Total	231	286	461	590	2	10
Água Prêta	Estadual	63	93	1	..	57	93	..	2
	Municipal ...	71	89	1	1	60	54
	Particular ...	218	154	1	1	328	258	7	4
	Total	351	336	3	2	445	405	7	6
Águas Belas	Federal	40	52	48	50	3	1
	Estadual	65	103	4	3	60	103	1	6
	Municipal ...	111	122	133	144
	Particular ...	17	9	16	21
Total	233	286	4	3	257	318	4	7	
Alagôa de Baixo	Estadual	84	137	1	..	51	95
	Municipal ...	154	156	1	..	279	337	2	1
	Particular ...	58	38	38	31
	Total	296	331	2	..	368	463	2	2
Aliança	Estadual	33	47	37	24
	Municipal ...	151	168	141	127	..	4
	Particular ...	67	74	51	108	..	3
	Total	251	289	329	259	..	7
Altinho	Estadual	25	48	1	..	20	28	2	8
	Municipal ...	147	161	157	188	3	2
	Particular	5	17	28
	Total	172	214	1	..	194	244	5	10
Amarají	Estadual	70	87	9	8	88	93	6	10
	Municipal ...	154	116	120	133	..	1
	Particular ...	40	52	61	55	2	..
	Total	264	255	9	8	269	281	8	11
Angelim	Estadual ...	64	96	..	2	72	102	4	7
	Municipal ...	118	164	174	236	4	7
	Particular ...	25	24
	Total	207	284	..	2	246	338	8	14
Barreiros	Estadual	76	90	..	2	83	91	5	7
	Municipal ...	80	82	106	104	1	4
	Particular ...	28	16	14	8
	Total	184	188	203	203	6	11
Bebedouro	Estadual	26	37	1	1	21	34	..	2
	Municipal ...	191	233	196	250
	Particular	16	11
	Total	217	270	1	1	233	295	..	2
Belém	Estadual	39	24	..	2	40	17
	Municipal ...	50	60	93	133
	Particular
	Total	89	84	..	2	133	150
Belmonte	Estadual	61	101	63	93	2	1
	Municipal ...	125	112	211	170
	Particular ...	21	20
	Total	207	233	274	263	2	1

3 — Frequência média e conclusões de curso, em 1937 e 1938

Municípios	Entidade mantenedora	1937				1938			
		Frequência média		Conclusões de curso		Frequência média		Conclusões de curso	
		Sexo masc.	Sexo fem.	Sexo masc.	Sexo fem.	Sexo masc.	Sexo fem.	Sexo masc.	Sexo fem.
Bélo Jardim	Estadual	52	63	1	6	43	60	4	7
	Municipal ...	60	71	293	240
	Particular ...	167	186	54	16	4	..
	Total	279	320	1	6	390	316	8	7
Bezerros	Estadual	69	101	5	9	88	115	1	8
	Municipal ...	307	358	..	8	370	427	5	6
	Particular ...	57	115	3	18	81	94	11	11
	Total	433	574	8	35	539	636	17	25
Boa Vista	Estadual	31	37	..	1	29	43	2	1
	Municipal ...	33	32	12	18
	Particular ...	59	42	14	19
	Total	123	111	..	1	55	80	2	1
Bodocó (ex-Granito)...	Estadual	108	121	52	58	3	1
	Municipal ...	92	70	75	81
	Particular
	Total	200	191	127	139	3	1
Bom Consêlho	Estadual	54	110	..	2	68	105	..	7
	Municipal ...	123	200	3	3	153	242	..	4
	Particular ...	106	214	1	1	171	279	..	5
	Total	283	524	4	6	392	626	..	16
Bom Jardim	Estadual	17	28	43	42	3	..
	Municipal ...	94	110	205	199
	Particular ...	62	118	..	9	68	96	1	9
	Total	173	256	..	9	316	337	4	9
Bonito	Estadual	63	96	1	4	68	89	4	7
	Municipal ...	148	197	..	6	184	210	2	4
	Particular ...	61	55	95	93	..	4
	Total	272	348	1	10	347	392	6	15
Buíque	Estadual	55	65	4	2	56	74	..	3
	Municipal ...	253	205	82	79
	Particular	146	118
	Total	308	270	4	2	284	271	..	3
Cabo	Estadual	107	119	..	1	119	134	3	4
	Municipal ...	191	204	..	1	187	194	3	10
	Particular ...	108	97	95	96	1	1
	Total	406	420	..	2	401	424	7	15
Cabrobó	Estadual	37	48	..	2	42	54
	Municipal	44	18
	Particular ...	71	41	12	20
	Total	108	89	..	2	98	92
Canhotinho	Estadual	67	89	76	113	2	5
	Municipal ...	175	217	1	1	111	127	1	3
	Particular ...	73	19	21
	Total	315	306	1	1	206	261	3	8
Carpina (ex-Floresta dos Leões)	Estadual	116	117	..	4	89	91	..	3
	Municipal ...	74	119	1	..	191	267	1	..
	Particular ...	163	182	5	9	201	148	4	..
	Total	353	418	6	13	481	506	5	3

3 — Frequência média e conclusões de curso, em 1937 e 1938

Municípios	Entidade mante- nedora	1937				1938			
		Frequência média		Conclusões de curso		Frequência média		Conclusões de curso	
		Sexo masc.	Sexo fem.	Sexo masc.	Sexo fem.	Sexo masc.	Sexo fem.	Sexo masc.	Sexo fem.
Caruarú	Estadual	151	190	..	3	155	196	7	16
	Municipal ...	787	950	8	8	1.215	1.184	17	25
	Particular ...	358	310	1	2	315	293	18	15
	Total	1.296	1.450	9	13	1.685	1.673	42	56
Catende	Estadual	45	73	..	2	60	53	6	6
	Municipal ...	81	110	2	7	142	143	2	14
	Particular ...	265	231	1	5	226	233	6	16
	Total	391	414	3	14	428	429	14	36
Correntes	Estadual	75	110	..	3	56	79	1	3
	Municipal ...	158	227	..	1	150	205	1	1
	Particular ...	26	18	50	41	4	4
	Total	259	355	..	4	256	325	6	8
Custodia	Estadual	63	102	..	2	97	106	2	3
	Municipal ...	72	71	148	140
	Particular ...	230	180	125	94
	Total	365	353	..	2	370	340	2	3
Escada	Estadual	44	55	56	66	3	5
	Municipal ...	102	125	1	4	151	162	4	11
	Particular ...	117	154	..	2	167	213	2	1
	Total	263	334	1	6	374	441	9	17
Exú (ex-Novo Exú)....	Estadual	124	144	72	134	2	6
	Municipal ...	147	172	50	65
	Particular	23	28
	Total	271	316	145	227	2	6
Flôres	Estadual	77	146	..	1	112	166	4	6
	Municipal ...	226	280	315	348	..	1
	Particular ...	19	15	39	49
	Total	322	441	..	1	466	563	4	7
Floresta	Estadual	119	149	1	3	131	168	4	11
	Municipal ...	75	71	205	181
	Particular	34	29	2	8
	Total	194	220	1	3	370	378	6	19
Gameleira.....	Estadual	42	66	1	3	61	73	1	4
	Municipal ...	59	73	1	..	63	93	..	5
	Particular ...	13	7	..	1	11	2	4	..
	Total	114	146	2	4	135	168	5	9
Garanhuns	Estadual ...	81	123	..	7	93	125	2	8
	Municipal ...	773	967	22	7	1.087	1.004	38	69
	Particular ...	509	558	21	30	338	310	66	34
	Total	1.363	1.648	43	44	1.518	1.439	106	111
Gloria de Goitá	Estadual	112	140	..	1	94	123	4	6
	Municipal ...	89	86	182	196	..	1
	Particular ...	225	138	110	102	2	3
	Total	426	364	..	1	386	421	6	10
Goiana	Estadual	74	123	81	106	2	2
	Municipal ...	254	355	274	394	6	8
	Particular ...	342	298	8	39	346	381	14	54
	Total	670	776	8	39	701	881	22	64

3 — Frequência média e conclusões de curso, em 1937 e 1938

Municípios	Entidade mantenedora	1937				1938			
		Frequência média		Conclusões de curso		Frequência média		Conclusões de curso	
		Sexo masc.	Sexo fem.	Sexo masc.	Sexo fem.	Sexo masc.	Sexo fem.	Sexo masc.	Sexo fem.
Gravatá	Estadual	101	111	..	6	117	120	12	11
	Municipal ...	106	151	124	174	4	4
	Particular ...	286	398	3	7	281	357	6	9
	Total	493	660	3	13	522	651	22	24
Igarassú (ex-Iguarassú) ..	Estadual	118	218	102	208	..	8
	Municipal ...	81	118	132	216	1	2
	Particular ...	58	71	..	1	20	99	..	4
	Total	257	407	..	1	254	523	1	14
Ipojuca	Estadual	46	38	46	70	2	10
	Municipal ...	70	77	81	78	..	4
	Particular ...	66	58	113	112	6	1
	Total	182	173	240	260	8	15
Itaparica (ex-Tacaratú) ..	Estadual	86	121	..	4	55	123	1	8
	Municipal ...	99	111	175	176	1	6
	Particular ...	150	109	2	..	56	60	3	..
	Total	335	341	2	4	286	359	5	14
Jaboatão	Estadual	461	591	2	8	635	763	10	16
	Municipal ...	208	217	..	2	360	238	5	12
	Particular ...	162	146	7	6	257	274	7	9
	Total	831	954	9	16	1.252	1.275	22	37
João Alfredo	Estadual	28	51	68	68	..	1
	Municipal ...	76	90	138	143	..	3
	Particular ...	64	63
	Total	168	204	206	211	..	4
Jurema	Estadual	52	10	26	18
	Municipal ...	47	125	..	2	79	105	..	7
	Particular
	Total	99	135	..	2	105	123	..	7
Lagôa dos Gatos (ex-Frei Caneca)	Estadual	35	64	2	1	32	42	..	4
	Municipal ...	127	126	..	3	123	142	..	2
	Particular	12	19
	Total	162	190	2	4	167	203	..	6
Limoeiro	Estadual	104	127	111	162	4	7
	Municipal ...	574	686	..	6	496	578	19	27
	Particular ...	249	177	6	5	302	192	14	14
	Total	927	990	6	11	909	932	37	48
Macapá (ex-São Vicente)	Estadual	53	49	60	58	3	7
	Municipal ...	211	223	2	2	146	171	2	3
	Particular ...	30	21	45	51	8	7
	Total	294	293	2	2	251	280	13	17
Madre de Deus (ex-Brejo da Madre de Deus) ..	Estadual ...	91	139	1	5	87	113	1	3
	Municipal ...	182	194	183	231	..	7
	Particular ...	38	36	39	41
	Total	311	369	1	5	309	385	1	10
Maraiál	Estadual	28	38	48	47	..	2
	Municipal ...	56	53	1	3	84	98	1	..
	Particular ...	27	12	92	81	10	10
	Total	111	103	1	3	224	226	11	12

3 — Frequência média e conclusões de curso, em 1937 e 1938

Municípios	Entidade mantenedora	1937				1938			
		Frequência média		Conclusões de curso		Frequência média		Conclusões de curso	
		Sexo masc.	Sexo fem.	Sexo masc.	Sexo fem.	Sexo masc.	Sexo fem.	Sexo masc.	Sexo fem.
Moreno (ex-Morenos) . . .	Estadual	89	95	2	2	71	97	..	5
	Municipal	208	286	209	200	..	1
	Particular	192	190	11	12	254	260	24	27
	Total	489	571	13	14	534	557	24	33
Moxotó	Estadual	29	37	42	57
	Municipal	135	123	182	183
	Particular
	Total	164	160	224	240
Nazaré	Estadual	77	90	1	5	95	116	4	5
	Municipal	193	154	1	2	169	169	1	1
	Particular	187	288	5	22	151	138	3	1
	Total	457	532	7	29	415	423	8	7
Olinda	Estadual	158	131	10	8	175	148	25	27
	Municipal	333	428	4	11	327	464	18	29
	Particular	389	741	6	24	360	690	16	72
	Total	880	1.300	20	43	862	1.302	59	128
Ouricuri	Estadual	93	93	74	104	1	1
	Municipal	59	73	34	44
	Particular	16	19
	Total	168	185	108	148	1	1
Palmares	Estadual	107	111	1	5	105	147	1	8
	Municipal	99	153	135	183	..	6
	Particular	96	88	..	14	152	80	15	6
	Total	302	352	1	19	392	410	16	20
Panelas	Estadual	25	43	20	36	..	3
	Municipal	163	138	..	1	148	208
	Particular	90	102	34	60
	Total	278	283	..	1	202	304	..	3
Páudalho	Estadual	66	98	1	5	77	130	2	10
	Municipal	184	143	251	223	1	3
	Particular	29	42	13	29
	Total	279	283	1	5	341	382	3	13
Paulista	Estadual	57	130	85	139	1	5
	Municipal	159	252	..	3	229	283	1	5
	Particular	257	202	1	1	179	73	8	2
	Total	473	584	1	4	493	495	10	12
Pedra	Estadual	64	77	57	80	1	..
	Municipal	35	41	84	74
	Particular	22	25
	Total	121	143	141	154	1	..
Pesqueira	Estadual	167	211	3	8	172	214	10	21
	Municipal	398	527	..	1	477	692	5	8
	Particular	81	92	..	22	108	117	10	..
	Total	646	830	3	31	757	1.023	25	29
Petrolina	Estadual	57	90	1	1	55	80	1	4
	Municipal	19	14	17	26
	Particular	188	270	..	19	372	251	37	..
	Total	264	374	1	20	444	357	38	4

1 — Frequência média e conclusões de curso, em 1937 e 1938

Municípios	Entidade mante- nedora	1937				1938			
		Frequência média		Conclusões de curso		Frequência média		Conclusões de curso	
		Sexo masc.	Sexo fem.	Sexo masc.	Sexo fem.	Sexo masc.	Sexo fem.	Sexo masc.	Sexo fem.
Queimadas	{ Estadual	66	79	..	1	38	66	3	5
	{ Municipal ...	145	126	4	2	133	107	3	4
	{ Particular	5	5
	{ Total	211	205	4	3	176	178	6	9
Quipapá	{ Estadual	101	107	1	4	92	92	6	9
	{ Municipal ...	143	187	2	1	212	237	..	5
	{ Particular	26
	{ Total	244	320	3	5	304	329	6	14
Recife	{ Estadual	4.364	5.685	67	127	4.276	5.843	219	352
	{ Municipal
	{ Particular ...	5.040	4.681	396	342	4.804	4.736	444	505
	{ Total	9.404	10.366	463	469	9.080	10.579	663	857
Ribeirão	{ Estadual	34	58	3	..	46	60
	{ Municipal ...	47	76	1	2	73	106	3	3
	{ Particular ...	116	67	2	..	102	69	2	..
	{ Total	197	201	6	2	221	235	5	3
Rio Branco	{ Estadual	67	96	..	1	53	87	5	5
	{ Municipal ...	173	222	184	215
	{ Particular ...	22	8	82	82	6	9
	{ Total	262	326	..	1	319	384	11	14
Rio Formoso	{ Estadual	44	59	..	2	52	67	..	3
	{ Municipal ...	45	167	..	2	65	158	2	12
	{ Particular ...	225	126	13	1	303	134	14	5
	{ Total	314	352	13	5	420	359	16	20
Salgueiro	{ Estadual	55	68	..	1	36	58	..	1
	{ Municipal ...	78	68	7	3	122	107	7	5
	{ Particular ...	50	14	5	9	..	2
	{ Total	183	150	7	4	163	174	7	8
São Bento	{ Estadual	83	122	..	3	80	104	6	10
	{ Municipal ...	137	206	..	1	169	250	..	1
	{ Particular ...	34	50	30	21	1	..
	{ Total	254	378	..	4	279	375	7	11
São Cactano	{ Estadual	41	62	2	1	37	61	2	7
	{ Municipal ...	121	139	303	356	3	10
	{ Particular ...	249	251	44	38
	{ Total	411	452	2	1	389	455	5	17
São Gonçalo	{ Estadual	17	24	1	2	23	31	..	4
	{ Municipal ...	40	24	27	76
	{ Particular	23	14	1	2
	{ Total	57	48	1	2	73	121	1	6
São Joaquim	{ Estadual	41	68	62	63	2	4
	{ Municipal ...	165	145	228	168
	{ Particular
	{ Total	206	213	290	231	2	4
São José do Egito ..	{ Estadual	73	70	60	95	1	3
	{ Municipal ...	112	89	156	98
	{ Particular ...	38	38	126	119
	{ Total	223	197	342	312	1	3

3 — Frequência média e conclusões de curso, em 1937 e 1938

Municípios	Entidade mantenedora	1937				1938			
		Frequência média		Conclusões de curso		Frequência média		Conclusões de curso	
		Sexo masc.	Sexo fem.	Sexo masc.	Sexo fem.	Sexo masc.	Sexo fem.	Sexo masc.	Sexo fem.
São Lourenço (ex-São Lourenço de Mata) ..	Estadual	127	147	2	..	120	144	2	3
	Municipal ...	97	86	116	91	..	2
	Particular ...	369	312	2	..	342	336	29	16
	Total	593	545	4	..	578	571	31	21
Serra Talhada (ex-Vila Béla)	Estadual	96	159	82	110	3	4
	Municipal ...	232	160	160	129
	Particular ...	40	46	27	28
	Total	368	365	269	267	3	4
Serrinha	Estadual	47	60	2	..	86	130	2	1
	Municipal ...	103	102	120	136
	Particular
	Total	150	162	2	..	206	266	2	1
Sirinhaém	Estadual	28	88	31	76
	Municipal ...	82	28	100	52
	Particular ...	51	47	44	56	1	7
	Total	161	163	175	184	1	7
Surubim	Estadual	88	57	3	..	63	85	4	3
	Municipal ...	278	398	1	4	358	461	..	1
	Particular ...	43	86	6	26	100	96
	Total	409	541	10	30	521	642	4	4
També (ex-Itambé)	Estadual	80	116	..	5	75	99	3	8
	Municipal ...	124	124	216	209	5	..
	Particular ...	36	35
	Total	240	275	..	5	291	308	8	8
Taquaritinga	Estadual	32	68	33	70	1	7
	Municipal ...	182	251	200	291
	Particular ...	37	30	22	26
	Total	251	349	255	387	1	7
Timbaúba	Estadual ...	37	130	44	146	5	22
	Municipal ...	250	323	1	5	220	317	3	2
	Particular ...	146	133	8	9	125	112	2	8
	Total	433	586	9	14	389	575	10	32
Triunfo	Estadual	60	118	1	8	43	97	1	15
	Municipal ...	192	254	163	227
	Particular ...	65	75	1	1	13	17
	Total	317	447	2	9	219	341	1	15
Vertentes	Estadual	77	104	..	4	78	108	2	2
	Municipal ...	325	430	2	1	237	315	8	4
	Particular ...	37	35	30	30
	Total	439	569	2	5	345	453	10	6
Vicência	Estadual	53	84	3	3	44	77	..	2
	Municipal ...	93	130	110	116	..	2
	Particular ...	125	92	56	43
	Total	271	306	3	3	210	236	..	4
Vitória	Estadual	93	150	2	5	115	150	6	16
	Municipal ...	380	432	3	10	471	463	1	5
	Particular ...	351	353	..	31	124	131	7	12
	Total	824	941	5	46	710	744	14	33
Resumo	Federal	40	52	48	50	3	1
	Estadual	10.476	13.935	141	299	10.597	14.346	433	824
	Municipal	13.165	15.552	70	114	16.308	18.127	185	369
	Particular	13.322	13.034	510	660	12.691	12.580	822	901
	Total	37.003	42.573	721	1.073	39.644	45.103	1.443	2.095

4 — Unidades escolares, segundo as principais classificações do ensino

Especificação		Anos					
		1934	1935	1936	1937	1938	
Unidades escolares	Total	2.032	2.066	2.135	2.301	2.372	
	Segundo a entidade mantenedora	Federal	2	2	2	2	2
		Estadual.....	525	543	537	535	540
		Municipal.....	883	915	880	954	1.072
		Particular.....	622	606	716	810	758
	Segundo a localização	Urbanas	1.027	1.033	1.136	1.220	1.226
		Distritais	320	306	333	347	344
		Rurais	685	727	666	734	802
	Segundo o tipo....	Grupos escolares .	43	49	52	59	53
		Escolas agrupadas	20	14	10	7	7
		Escolas singulares	1.969	2.003	2.073	2.235	2.312
	Segundo o custo do ensino	De matrícula gratuita	1.581	1.682	1.716	1.856	1.917
		De matrícula remunerada.....	451	384	419	445	455
	Segundo o sexo dos alunos	Masculinas.....	119	139	125	136	110
		Femininas	88	83	103	116	98
		Mixtas	1.825	1.844	1.907	2.049	2.164
	Segundo a idade dos alunos	Para crianças	1.976	1.925	2.011	2.155	2.217
Para adolescentes		35	122	76	121	125	
Para adultos. ...		21	19	48	25	30	
Segundo o sexo e a especialização pedagógica dos diretores	Dirigidas por homens.....	299	299	264	291	281	
	Dirigidas por mulheres	1.733	1.767	1.871	2.010	2.091	
	Dirigidas por normalistas	648	793	808	840	837	
	Dirigidas por não normalistas	1.384	1.273	1.327	1.461	1.535	

5 — Corpo docente, segundo as principais classificações do ensino

Especificação		Anos						
		1934	1935	1936	1937	1938		
Corpo docente	Total	2.668	2.710	2.995	3.175	3.295		
	Segundo a entidade mantenedora das unidades escolares	Federal	2	2	2	2	2	
		Estadual	849	867	861	858	907	
		Municipal	899	868	943	1.036	1.135	
		Particular	918	873	1.189	1.279	1.251	
	Segundo a localização das unidades escolares	Urbana	1.652	1.670	1.968	2.039	2.109	
		Distrital	321	306	338	378	361	
		Rural	695	734	689	758	825	
	Segundo a natureza do ensino	No ensino pré-primário	Maternal
			Infantil	29	25	76	90	104
		No ensino fundamental	Comum	2.471	2.462	2.603	2.788	2.891
			Supletivo	168	223	239	215	198
	No ensino complementar	Pré-vocacional	63	62	79	
Vocacional	14	20	23		
Segundo a especialização pedagógica	Normalista	1.122	1.290	1.387	1.393	1.470		
	Não normalista	1.546	1.420	1.608	1.782	1.825		
Segundo a categoria	Catedráticos	2.665	2.708	2.995	3.169	3.295		
	Auxiliares	3	2	..	6	..		
Segundo o sexo	Homens	345	350	376	330	354		
	Mulheres	2.323	2.360	2.619	2.845	2.941		

6 — Matricula geral, segundo as principais classificações do ensino

Especificação		Anos						
		1934	1935	1936	1937	1938		
Matricula geral	Total	112.825	118.854	130.048	125.400	134.294		
	Em unidades escolares	Para o sexo masculino e feminino ..	23.202	13.797	13.658	13.849	12.014	
		Para ambos os sexos	89.623	105.057	116.390	111.551	122.280	
	Segundo a entidade mantenedora das unidades escolares	Federal	195	148	155	137	129	
		Estadual	36.005	37.880	40.002	38.850	39.374	
		Municipal	42.053	45.629	46.452	46.421	54.398	
		Particular	34.572	35.197	43.439	39.992	40.393	
	Segundo a natureza do ensino	No ensino pré-primário	Maternal	
			Infantil	723	809	2.220	2.619	3.245
		No ensino fundamental	Comum	104.277	106.724	114.794	112.059	120.217
			Supletivo	7.825	11.321	11.699	9.745	9.801
	No ensino complementar	Pré-vocacional	877	851	859	
		Vocacional	458	125	172	
Segundo a localização das unidades escolares	Urbana	68.105	72.185	79.392	76.003	79.397		
	Distrital	15.235	15.362	18.317	17.886	18.267		
	Rural	29.485	31.307	32.339	31.511	36.630		

7 — Matricula efetiva, segundo as principais classificações do ensino

Especificação	Anos					
	1934	1935	1936	1937	1938	
Total	98.944	106.068	111.123	106.152	112.091	
Em unidades escolares	{ Para o sexo masculino e feminino.. { Para ambos os sexos	11.250	12.084	11.677	11.343	9.410
		87.694	93.984	99.446	94.809	102.681
Segundo a entidade mantenedora das unidades escolares	{ Federal { Estadual..... { Municipal { Particular	195	148	155	137	118
		30.287	33.509	33.482	31.489	31.584
		37.193	41.377	41.231	40.443	47.352
Segundo a natureza do ensino	{ No ensino pré-primário { Maternal { Infantil.....	..	606	705	1.779	2.112
		2.551
		92.006	95.858	99.056	96.040	101.126
No ensino fundamental	{ Comum { Supletivo.....	6.332	9.505	9.118	7.131	7.567
		771	754	692
No ensino complementar	{ Pré-vocacional { Vocacional....	399	115	155
	
Segundo a localização das unidades escolares	{ Urbana { Distrital { Rural	58.332	63.431	65.900	62.161	63.689
		13.370	13.595	15.976	15.395	15.508
		27.242	29.042	29.247	28.596	32.894

8 — Frequência média, segundo as principais classificações do ensino

Especificação	Anos					
	1934	1935	1936	1937	1938	
Total	75.601	75.889	81.247	79.576	84.747	
Em unidades escolares	{ Para o sexo masculino e feminino.. { Para ambos os sexos	8.815	8.901	8.509	8.451	7.220
		66.786	66.988	72.738	71.125	77.527
Segundo a entidade mantenedora das unidades escolares	{ Federal { Estadual..... { Municipal { Particular	53	114	60	92	98
		23.000	24.026	24.710	24.411	24.943
		27.587	27.260	28.367	28.727	34.435
Segundo a natureza do ensino	{ No ensino pré-primário { Maternal { Infantil.....	..	461	530	1.446	1.659
		1.960
		70.915	68.410	72.346	72.206	76.928
No ensino fundamental	{ Comum { Supletivo.....	4.225	6.949	6.344	4.996	5.087
		730	613	619
No ensino complementar	{ Pré-vocacional { Vocacional....	381	102	153
	
Segundo a localização das unidades escolares	{ Urbana { Distrital { Rural	45.207	46.584	49.287	47.999	49.015
		10.036	9.360	11.334	11.228	11.623
		20.358	19.945	20.626	20.349	24.109

9 — Conclusões de curso, segundo as principais classificações do ensino

Especificação	Anos					
	1934	1935	1936	1937	1938	
Total	1.258	1.067	1.547	1.794	3.538	
Em unidades esco- lares	Para o sexo mascu- lino e feminino..	338	236	497	545	589
	Para ambos os se- xos	950	831	1.050	1.249	2.949
Segundo a entidade instituidora das unidades escolares	Federal	4
	Estadual	503	499	533	440	1.257
	Municipal	155	128	166	184	554
	Particular	600	440	848	1.170	1.723
Segundo a natu- reza do ensino	No ensino {Maternal
	pré-primário {Infantil.....	75	95	270	271	361
	No ensino {Comum	975	768	932	773	2.511
	fundamental {Supletivo.....	208	204	250	133	173
No ensino {Pré-vocacional.	complementar {Vocacional	87	547	386
		8	70	107
Segundo a localiza- ção das unidades escolares	Urbana	1.141	979	1.325	1.633	2.980
	Distrital	79	55	93	99	311
	Rural	38	33	129	62	247

10 — Movimento escolar, no quinquênio de 1934 a 1938

Especificação	Anos					
	1934	1935	1936	1937	1938	
Unidades escolares	2.032	2.066	2.135	2.301	2.372	
Corpo docente.....	Sexo masculino.....	345	350	376	327	354
	Sexo feminino.....	2.323	2.360	2.619	2.847	2.941
	Total	2.668	2.710	2.995	3.174	3.295
Matricula geral	Sexo masculino.....	54.338	56.993	61.489	59.035	63.155
	Sexo feminino.....	58.487	61.861	68.559	66.365	71.139
	Total	112.825	118.854	130.048	125.400	134.294
Matricula efetiva.....	Sexo masculino	47.478	50.721	51.846	49.511	52.360
	Sexo feminino.....	51.466	55.347	59.277	56.641	59.731
	Total	98.944	106.068	111.123	106.152	112.091
Frequência média.....	Sexo masculino ..	36.336	35.911	37.656	37.003	39.644
	Sexo feminino.....	39.265	39.978	43.591	42.573	45.103
	Total	75.601	75.889	81.247	79.576	84.747
Conclusões de curso.....	Sexo masculino.....	472	404	600	721	1.443
	Sexo feminino.....	786	663	947	1.073	2.095
	Total	1.258	1.067	1.547	1.794	3.538

II — Ensino não primário

1 — Movimento escolar, segundo as principais categorias do ensino, com discriminação municipal, em 1937

Municípios	Categorias do ensino	Unidades escolares	Corpo docente	Matrícula geral	Frequência média	Aproveitamento	Conclusões de curso
Bélo Jardim	Doméstico	1	1	60	37	37	..
Bezerros	Comercial	1	4	32	28	30	..
	Artístico	1	1	24	20	23	1
Bom Consêlho	Doméstico	3	4	281	159	109	109
	Artístico	1	1	20	14	8	8
Bonito	Doméstico	1	1	1	1	1	1
	Outros ensinos	1	1	4	4	4	4
Caruarú	Secundário	1	9	208	208	199	11
	Comercial	2	13	65	64	65	21
	Magisterial	1	12	108	100	95	19
	Superior	2	10	76	53	65	..
Catende	Artístico	1	2	8	8	8	1
	Outros ensinos	1	3	11	11	11	11
Garanhuns	Secundário	3	37	321	285	262	27
	Doméstico	1	3	63	58	32	14
	Industrial	1	6	50	50	50	..
	Comercial	5	34	125	100	88	31
	Magisterial	1	7	2	2	2	..
	Outros ensinos	2	6	52	52	50	5
Goiana	Doméstico	2	2	20	20	20	20
	Magisterial	1	4	46	41	41	..
	Outros ensinos	2	10	68	58	38	4
Gravatá	Comercial	1	3	37	33	25	9
	Artístico	1	1	29	29	28	20
	Magisterial	1	6	13	13	13	..
Jaboatão	Doméstico	1	1	84	84	13	13
	Técnico industrial	1	4	23	23	23	6
	Outros ensinos	4	16	158	153	109	44
Limoeiro	Secundário	1	8	142	136	102	..
	Doméstico	1	3	26	24	25	..
	Artístico	1	1	20	15	18	..
Maraiá	Técnico industrial	4	4	80	80	80	22
Nazaré	Doméstico	1	1	9	8	9	9
	Magisterial	1	9	65	54	59	..
Olinda	Secundário	1	18	267	239	249	36
	Doméstico	1	3	180	116	109	..
	Comercial	2	12	45	32	36	3
	Superior	2	14	30	29	28	13
	Outros ensinos	2	9	113	102	60	15

1 — Movimento escolar, segundo as principais categorias do ensino, com discriminação municipal, em 1937

Municípios	Categorias do ensino	Unidades escolares	Corpo docente	Matrícula geral	Frequência média	Aprovação	Conclusões de curso
Palmares.....	{ Comercial.....	1	1	5	4	3	..
	{ Magisterial.....	1	9	52	44	46	10
Páudalho.....	{ Artístico.....	1	1	4	4	4	..
	{ Outros ensinos.....	2	3	10	10	5	5
Pesqueira.....	{ Secundário.....	1	9	41	36	29	..
	{ Magisterial.....	1	6	58	54	49	11
Petrolina.....	{ Secundário.....	1	11	64	44	64	..
	{ Magisterial.....	1	8	149	143	145	25
	{ Outros ensinos.....	1	9	16	15	15	1
Recife.....	{ Secundário.....	32	428	6.018	5.386	5.000	834
	{ Doméstico.....	27	73	2.158	1.828	850	321
	{ Técnico industrial.....	13	59	926	703	649	34
	{ Comercial.....	14	150	398	355	290	67
	{ Artístico.....	21	85	539	409	173	28
	{ Magisterial.....	3	31	80	67	74	21
	{ Superior.....	13	182	1.633	1.357	1.334	250
{ Outros ensinos.....	45	116	2.041	1.815	1.072	789	
Rio Formoso.....	Outros ensinos.....	1	8	6	6	6	4
Surubim.....	Doméstico.....	1	1	14	10	6	6
Timbaúba.....	{ Comercial.....	1	1	9	9	9	6
	{ Outros ensinos.....	1	1	3	3	3	3
Vitória.....	{ Secundário.....	1	10	88	67	60	..
	{ Doméstico.....	1	1	10	9	8	8
	{ Comercial.....	1	9	57	40	40	16
	{ Artístico.....	1	1	8	6	5	5
	{ Magisterial.....	1	9	37	34	34	..
	{ Outros ensinos.....	4	16	175	151	84	17

Resumo

Ensino secundário.....	41	530	7.149	6.401	5.965	908
Ensino doméstico.....	41	94	2.906	2.354	1.219	501
Ensino industrial.....	19	73	1.079	856	802	62
Ensino comercial.....	28	227	773	665	586	153
Ensino artístico.....	28	93	652	505	267	63
Ensino magisterial.....	12	101	610	552	558	86
Ensino superior.....	17	206	1.739	1.439	1.427	263
Outros ensinos.....	66	198	2.657	2.380	1.457	902

2 — Organização didática e movimento escolar, segundo a dependência administrativa e a padronização do ensino, em 1937

Especificação	Segundo a dependência administrativa do ensino				Segundo a padronização do ensino		
	Ensino público			Ensino particular	Ensino oficial ou oficializado	Ensino livre	
	Federal	Estadual	Municipal				
Unidades escolares.....	8	20	2	222	86	166	
Corpo docente.....	Sexo masculino.....	87	135	..	957	763	416
	Sexo feminino.....	6	24	2	311	189	154
	Total.....	93	159	2	1.268	952	570
Matricula geral....	Sexo masculino.....	1.368	1.009	..	6.856	6.461	2.769
	Sexo feminino.....	17	1.423	144	6.748	4.503	3.829
	Total.....	1.385	2.432	144	13.604	10.967	6.598
Matricula efetiva...	Sexo masculino.....	1.292	982	..	6.379	6.238	2.415
	Sexo feminino.....	17	1.362	144	6.238	4.296	3.465
	Total.....	1.309	2.344	144	12.617	10.534	5.880
Frequência média..	Sexo masculino.....	992	855	..	6.168	5.613	2.402
	Sexo feminino.....	10	1.265	121	5.741	3.984	3.153
	Total.....	1.002	2.120	121	11.909	9.597	5.555
Aproveitamento....	Sexo masculino.....	1.087	668	..	5.160	5.107	1.808
	Sexo feminino.....	17	1.038	50	4.261	3.715	1.651
	Total.....	1.104	1.706	50	9.421	8.822	3.459
Conclusões de curso	Sexo masculino.....	205	104	..	1.324	906	727
	Sexo feminino.....	..	177	13	1.115	509	796
	Total.....	205	281	13	2.439	1.415	1.523

3 — Organização didática e movimento escolar, segundo a natureza e o tipo do ensino, em 1937

Especificação	Segundo a natureza do ensino			Segundo o tipo do ensino			
	Ensino comum	Ensino supletivo	Ensino emendativo	Ensino geral	Ensino semi-especializado	Ensino especializado	
Unidades escolares.....	205	45	2	50	60	142	
Corpo docente.....	Sexo masculino.....	1.136	43	..	477	361	341
	Sexo feminino.....	303	33	7	73	126	144
	Total.....	1.439	76	7	550	487	485
Matricula geral....	Sexo masculino.....	8.444	789	..	4.262	2.872	2.099
	Sexo feminino.....	7.386	746	200	3.057	1.725	3.550
	Total.....	15.830	1.535	200	7.319	4.597	5.649
Matricula efetiva..	Sexo masculino.....	8.073	580	..	4.040	2.728	1.885
	Sexo feminino.....	6.971	590	200	2.961	1.599	3.201
	Total.....	15.044	1.170	200	7.001	4.327	5.086
Frequência média...	Sexo masculino.....	7.330	685	..	3.793	2.393	1.829
	Sexo feminino.....	6.324	628	185	2.744	1.515	2.878
	Total.....	13.654	1.313	185	6.537	3.908	4.707
Aproveitamento....	Sexo masculino.....	6.641	274	..	3.276	2.272	1.367
	Sexo feminino.....	5.010	259	97	2.693	1.385	1.288
	Total.....	11.651	533	97	5.969	3.657	2.655
Conclusões de curso	Sexo masculino.....	1.366	267	..	567	382	684
	Sexo feminino.....	1.046	259	..	345	182	778
	Total.....	2.412	526	..	912	564	1.462

4 — Organização didática e movimento escolar, segundo o grau e o destino social do ensino, em 1937

Especificação	Segundo o grau do ensino			Segundo o destino social do ensino		
	Ensino elementar	Ensino secundário ou médio	Ensino superior	Ensino civil	Ensino militar	
Unidades escolares	109	119	24	249	3	
Corpo docente ...	Sexo masculino	125	775	279	1.172	7
	Sexo feminino	114	224	5	343	..
	Total	239	999	284	1.515	7
Matricula geral ...	Sexo masculino	2.197	5.266	1.770	9.069	164
	Sexo feminino	3.496	4.743	93	8.332	..
	Total	5.693	10.009	1.863	17.401	164
Matricula efetiva ...	Sexo masculino	1.916	4.979	1.758	8.493	160
	Sexo feminino	3.165	4.503	93	7.761	..
	Total	5.081	9.482	1.851	16.254	160
Frequência média ...	Sexo masculino	1.885	4.650	1.480	7.856	159
	Sexo feminino	2.883	4.175	79	7.137	..
	Total	4.768	8.825	1.559	14.993	159
Aproveitamento ...	Sexo masculino	1.425	4.017	1.473	6.768	147
	Sexo feminino	1.428	3.872	66	5.366	..
	Total	2.853	7.889	1.539	12.134	147
Conclusões de curso	Sexo masculino	651	684	298	1.568	65
	Sexo feminino	745	546	14	1.305	..
	Total	1.396	1.230	312	2.873	65

5 — Organização didática e movimento escolar, no ensino federal, em 1937

Especificação	Ensino elementar	Ensino secundário ou médio	Ensino superior	Soma	
Unidades escolares	3	2	3	8	
Corpo docente	Sexo masculino	32	12	43	87
	Sexo feminino	6	6
	Total	38	12	43	93
Matricula geral	Sexo masculino	591	119	658	1.368
	Sexo feminino	1	16	17
	Total	591	120	674	1.385
Matricula efetiva	Sexo masculino	519	115	658	1.292
	Sexo feminino	1	16	17
	Total	519	116	674	1.309
Frequência média	Sexo masculino	454	85	453	992
	Sexo feminino	1	9	10
	Total	454	86	462	1.002
Aproveitamento	Sexo masculino	384	106	597	1.087
	Sexo feminino	1	16	17
	Total	384	107	613	1.104
Conclusões de curso	Sexo masculino	30	37	138	205
	Sexo feminino
	Total	30	37	138	205

6 — Organização didática e movimento escolar, no ensino estadual, em 1937

Especificação	Ensino elementar	Ensino secundário ou médio	Ensino superior	Soma	
Unidades escolares.....	3	16	1	20	
Corpo docente.....	Sexo masculino.....	19	99	17	135
	Sexo feminino.....	1	23	..	24
	Total.....	20	122	17	159
Matricula geral.....	Sexo masculino.....	186	750	73	1.009
	Sexo feminino.....	..	1.423	..	1.423
	Total.....	186	2.173	73	2.432
Matricula efetiva.....	Sexo masculino.....	175	734	73	932
	Sexo feminino.....	..	1.362	..	1.362
	Total.....	175	2.096	73	2.344
Frequência média.....	Sexo masculino.....	166	616	73	855
	Sexo feminino.....	..	1.265	..	1.265
	Total.....	166	1.881	73	2.120
Aproveitamento.....	Sexo masculino.....	151	444	73	668
	Sexo feminino.....	..	1.038	..	1.038
	Total.....	151	1.482	73	1.706
Conclusões de curso.....	Sexo masculino.....	..	82	22	104
	Sexo feminino.....	..	177	..	177
	Total.....	..	259	22	281

7 — Organização didática e movimento escolar, no ensino municipal, em 1937

Especificação	Ensino elementar	Ensino secundário ou médio	Ensino superior	Soma
Unidades escolares.....	2	2
Corpo docente.....	Sexo masculino.....
	Sexo feminino.....	2	..	2
	Total.....	2	..	2
Matricula geral.....	Sexo masculino.....
	Sexo feminino.....	144	..	144
	Total.....	144	..	144
Matricula efetiva.....	Sexo masculino.....
	Sexo feminino.....	144	..	144
	Total.....	144	..	144
Frequência média.....	Sexo masculino.....
	Sexo feminino.....	121	..	121
	Total.....	121	..	121
Aproveitamento.....	Sexo masculino.....
	Sexo feminino.....	50	..	50
	Total.....	50	..	50
Conclusões de curso.....	Sexo masculino.....
	Sexo feminino.....	13	..	13
	Total.....	13	..	13

8 — Organização didática e movimento escolar, no ensino particular, em 1937

Especificação	Ensino elementar	Ensino secundário ou médio	Ensino superior	Soma
Unidades escolares.....	101	101	20	222
Corpo docente				
{ Sexo masculino	74	664	219	957
{ Sexo feminino	105	201	5	311
{ Total.....	179	865	224	1.268
Matrícula geral				
{ Sexo masculino	1.420	4.397	1.039	6.856
{ Sexo feminino	3.352	3.319	77	6.748
{ Total.....	4.772	7.716	1.116	13.604
Matrícula efetiva				
{ Sexo masculino	1.222	4.130	1.027	6.379
{ Sexo feminino	3.021	3.140	77	6.238
{ Total.....	4.243	7.270	1.104	12.617
Frequência média				
{ Sexo masculino	1.265	3.949	954	6.168
{ Sexo feminino	2.762	2.909	70	5.741
{ Total.....	4.027	6.858	1.024	11.909
Aproveitamento				
{ Sexo masculino	890	3.467	803	5.160
{ Sexo feminino	1.378	2.833	50	4.261
{ Total.....	2.268	6.300	853	9.421
Conclusões de curso				
{ Sexo masculino	621	565	138	1.324
{ Sexo feminino	732	369	14	1.115
{ Total.....	1.353	934	152	2.439

9 — Organização didática e movimento escolar, nos ensinos federal, estadual, municipal e particular, em 1937

Especificação	Ensino elementar	Ensino secundário ou médio	Ensino superior	Soma
Unidades escolares.....	109	119	24	252
Corpo docente				
{ Sexo masculino	125	775	279	1.179
{ Sexo feminino	114	224	5	343
{ Total.....	239	999	284	1.522
Matrícula geral				
{ Sexo masculino	2.197	5.266	1.770	9.233
{ Sexo feminino	3.496	4.743	93	8.332
{ Total.....	5.693	10.009	1.863	17.565
Matrícula efetiva				
{ Sexo masculino	1.916	4.979	1.758	8.653
{ Sexo feminino	3.165	4.503	93	7.761
{ Total.....	5.081	9.482	1.851	16.414
Frequência média.....				
{ Sexo masculino	1.885	4.650	1.480	8.015
{ Sexo feminino	2.883	4.175	79	7.137
{ Total.....	4.768	8.825	1.559	15.152
Aproveitamento.....				
{ Sexo masculino	1.425	4.017	1.473	6.915
{ Sexo feminino	1.428	3.872	66	5.366
{ Total.....	2.853	7.889	1.539	12.281
Conclusões de curso				
{ Sexo masculino	651	684	298	1.633
{ Sexo feminino	745	546	14	1.305
{ Total.....	1.396	1.230	312	2.938

III — Bibliotecas públicas e semi-públicas

1 — Caracterização e movimento das bibliotecas públicas e semi-públicas informantes

Especificação		Dados numéricos		
		1937	1938	
Sinopse geral				
Bibliotecas arroladas	Não incluídas na estatística	Por estarem em organização.....	6	8
		Por possuírem menos de 300 volumes	26	16
	Não informantes	4	5	
	Informantes (possuindo 300 volumes ou mais).....	27	27	
Total.....		63	56	
Bibliotecas informantes (possuindo 300 volumes ou mais)	Públicas	Estaduais	4	4
		Particulares	7	7
	Privativas de serviços públicos estaduais	2	2	
	Pertencentes entidades privadas, mas de uso de coletividades	14	14	
	Total	27	27	
Efetivos bibliográficos	Obras impressas	62.754	91.996	
	Obras especiais	20.558	8.614	
	Total.....	83.312	100.610	

Volumes e peças da coleção «obras impressas»,
segundo os assuntos

Número de volumes e peças	Segundo os assuntos	Total	62.754	91.996
		Assuntos cosmológicos e biológicos.	486	794
			Assuntos políticos, sociais, filosóficos e morais	3.129
		Literatura em geral	208	578
		Estatística, geografia e história.....	389	389
		Agricultura, comércio, indústria e artes úteis	11	360
		Assuntos gerais
		Sem discriminação.....	68.531	86.746

1 — Caracterização e movimento das bibliotecas públicas e semi-públicas informantes

Especificação		Dados numéricos		
		1937	1938	
Volumes e peças da coleção «obras impressas», segundo os idiomas				
Número de volumes e peças	Total.....	62.754	91.996	
	Segundo os idiomas	Em português.....	36.126	36.226
		» francês.....	11.302	14.423
		» espanhol.....	470	789
		» italiano.....	635	635
		» inglês.....	667	1.841
		» alemão.....	135	4.821
		» latim e grego.....	1.261	1.436
		» outros idiomas.....
Sem discriminação.....	12.158	31.825		
Volumes e peças da coleção «obras especiais» segundo sua natureza				
Numero de volumes e peças	Total.....	20.558	8.614	
	Segundo sua natureza	Jornais.....	17.881	2.740
		Revistas.....	2.667	5.874
Movimento de consulentes das bibliotecas públicas, discriminadamente por meses				
Número de consultas	Janeiro.....	3.485	2.999	
	Fevereiro.....	3.244	3.019	
	Março.....	3.880	3.479	
	Abril.....	4.366	2.931	
	Maió.....	3.976	3.242	
	Junho.....	4.017	2.990	
	Julho.....	4.276	3.143	
	Agosto.....	4.827	3.446	
	Setembro.....	4.329	3.210	
	Outubro.....	4.391	3.400	
	Novembro.....	3.616	2.887	
	Dezembro.....	3.619	2.952	
Sem discriminação.....		
Total.....	48.026	37.748		

IV — Teatros e outras casas de espetáculos

1 — Caracterização e movimento dos estabelecimentos informantes

Especificação		Dados numéricos		
		1937	1938	
Número de estabelecimentos	Arrolados ...	Teatros	6	6
		Cine-teatros	40	35
		Cinematógrafos	34	44
		Total	80	85
	Informantes..	Teatros	5	6
		Cine-teatros	39	35
Cinematógrafos		34	39	
Total	78	80		
Número de lugares nos estabelecimentos informantes	Em frisas	132	132	
	» camarotes	413	570	
	Na platéia	27.154	27.429	
	Em balcões	971	642	
	» galerias nobres	
	« galerias de 2. ^a ou gerais	5.694	6.505	
	Sem especificação	
Total	34.364	35.278		
Pessoal empregado nos estabelecimentos informantes	Total	438	426	
	Segundo a categoria	Pessoal de direção e técnico	60	64
		« administrativo	92	88
		Operadores cinematográficos	84	56
		Maquinistas, eletricitistas, operários	33	50
		Músicos	28	24
		Pessoal subalterno	141	144
		Sem especificação
	Segundo o sexo	Masculino	404	389
		Feminino	34	37
Espetáculos realizados nos estabelecimentos informantes, segundo a natureza	Dramas	40	25	
	Comédias e sainetes	132	170	
	Exibições cinematográficas	10.453	12.992	
	Outros generos de espetáculos	122	81	
	Sem discriminação	
Total	10.747	13.268		
Número de espectadores dos estabelecimentos informantes, segundo a natureza	De dramas	3.280	4.458	
	» comedias e sainêtes	7.250	24.546	
	» exibições cinematográficas	2.485.927	2.497.305	
	» outros gêneros de espetáculos	7.060	9.810	
	Sem discriminação	
Total	2.503.517	2.536.119		

V — Associações culturais e recreativas

1 — Especificação das instituições, número de associados e de conferências realizadas

Especificação		Dados numéricos		
		1937	1938	
Número de instituições	{ Informantes	283	284	
	{ Não informantes	114	48	
	{ Total	397	332	
Instituições informantes	{ Total	283	284	
	{ Segundo a natureza	{ Científicas	10	9
		{ Literárias	3	2
		{ Artísticas	26	28
		{ Educativas	13	11
		{ Recreativas	12	10
		{ Desportivas	77	112
	{ Segundo a sede	{ Mixtas	142	112
		{ Existentes na capital.....	154	162
	{ Existentes no interior....	129	122	
Número de associados existentes no fim do ano	{ Total	50 247	53.234	
	{ Segundo o sexo	{ Masculinos	44.829	49.191
		{ Femininos	5.418	4.043
	{ Segundo a nacionalidade..	{ Brasileiros	46.315	49.335
		{ Estrangeiros.....	3.932	3.899
	{ Segundo a categoria	{ Efetivos	39.752	39.999
		{ Honorários	3.990	4.488
{ Correspondentes		342	713	
{ Outras categorias	6.163	8.034		
Número de conferências realizadas durante o ano	{ Total	524	672	
	{ Segundo os assuntos	{ Científicos	158	158
		{ Literários	72	85
		{ Artísticos	7	27
		{ Pedagógicos	96	33
		{ Religiosos.....	41	278
		{ Cívicos	150	91

VI — Arquivos públicos centrais

1 — Classificação e movimento dos arquivos informantes na capital e no interior

Especificação		Dados numéricos		
		1937	1938	
Arquivos arrolados	{ Não informantes	24	7	
	{ Informantes.....	60	75	
	{ Total.....	84	82	
Arquivos informantes	{ Número de salas destinadas aos arquivos	68	76	
	Instalações	{ Providas de moveis modernos.....	16	18
		{ Toda de aço	1	2
		{ Toda de madeira	37	42
		{ Parte de aço e parte de madeira...	6	3
		{ Não especificadas.....	8	11
	Número de peças inventariadas existentes no arquivo	{ Livros de escrituração.....	6.327	24.485
		{ Talões ou volumes de registros diversos	81.043	86.718
		{ Processos	7.393	8.924
		{ Pacotes ou maços	1.038	13.098
{ Peças isoladas.....		29.155	67.887	
{ Selos		—	4.828	
{ Outras peças		35.516	17.834	
{ Total		160.472	223.774	
{ Número de peças inventariadas durante o ano	79.667	63.302		
{ Informações ou certidões fornecidas durante o ano...	2.641	5.515		
Pessoal empregado	{ Homens	71	69	
	{ Mulheres.	
	{ Total	71	69	

VII — Imprensa periódica

1 — Especificação dos periódicos informantes e pessoal empregado

Especificação		Dados numéricos			
		1937	1938		
I — Periódicos arrolados	Não informantes	3	..		
	Informantes	97	94		
	Total	100	94		
Segundo a entidade mantenedora	Oficiais ..	De serviços administrativos em geral	{ Da União
			{ Dos Estados ...	5	7
			{ » Municípios	2
			{ Soma	5	9
	De instituições de ensino	{ Da União	3	3	
		{ Dos Estados	1	
		{ » Municípios	
		{ Soma	8	13	
	Particulares	De sociedades civis	17	30	
		» corporações religiosas	13	14	
» propriedade individual		43	25		
» instituições de ensino (editados pela direção)		16	12		
	Soma	89	81		
Segundo a localização	Existentes na capital	54	51		
	Existentes no interior	46	43		
Segundo o ano do aparecimento	De 1805 a 1849	1	1		
	» 1850 » 1874	2	2		
	» 1875 » 1899	3	4		
	» 1900 » 1909	3	5		
	» 1910 » 1919	13	12		
	» 1920 » 1929	18	19		
II — Periódicos informantes	» 1930 » 1938	52	51		
	Sem declaração	5	..		
	Segundo o tipo	Jornal	63	59	
		Revista	32	30	
		Livro	2	5	
	Segundo a periodicidade	Diários	De uma só edição matn. ^a	8	5
			» » » » vespn. ^a	2	2
			» mais de uma edição	1
			Soma	10	8
		Jornais ..	Semanários	25	24
Quinzenários			1	4	
Mensários			14	11	
Trimestrais			3	2	
Semestrais			1	3	
Anuais			1	3	
Não diários	De periodicidade irregular	8	4		
	Soma	53	51		
	Soma geral	63	59		
Outros periódicos	De periodicidade regular	32	31		
	» » indeterminada ..	2	4		
	Soma	34	35		
Segundo o idioma	Redigidos em	Português	95	91	
		» e francês	
		» inglês	1	1	
		» italiano	1	2	

1 — Especificação dos periódicos informantes e pessoal empregado

Especificação		Dados numéricos				
		1937	1938			
(Continuação)						
II — Periódicos informantes	Segundo a natureza	Literários	14	14		
		Artísticos	1		
		Científicos em geral	11	12		
		Pedagógicos	2	..		
		Político-noticiosos	8	9		
		Sómente noticiosos	13	10		
		Parlamentares		
		Judiciários	1	1		
		Administrativos	3	3		
		Estatísticos	1	1		
		Desportivos		
		Informativos (comerciais)	5	4		
		Crítico-humorísticos	3	4		
		Religiosos	13	17		
	Escolares	4	5			
	Mixtos	11	13			
	Segundo os efetivos do pessoal	Mantendo empregados	Não mantendo empregados	44	54	
			Até 2	2	1	
			Mais de 2 até 5	11	11	
			» » 5 » 10	21	13	
» » 10 » 20			8	7		
» » 20 » 50			4	2		
Acima de 50			4	5		
Sem declaração			3	1		
Soma			53	40		
Quanto ao aparelhamento			Com oficinas próprias	Sub-total	46	46
	Possuindo	Máquinas de compôr		7	14	
		Máquinas Planas		36	27	
		impressoras Rotativas		4	14	
		Instalações de fotografia		5	4	
	Instalações de rotografia		
	De equipamento não especificado		
	Sem oficinas próprias	51		48		
	III - Profissionais nos periódicos	Periódicos informantes		Total	97	94
				Possuindo pessoal remunerado	40	39
Efetivos dos profissionais		Segundo o sexo	Total	1.044	1.009	
			Homens	1.028	996	
		Mulheres	16	13		
		Sem discriminação		
		Segundo a nacionalidade	Brasileiros	1.023	982	
			Estrangeiros	21	27	
			Sem discriminação	
		Segundo as categorias	Func. administrativos	192	166	
Redatores	195		194			
Revisores	112		114			
Pessoal empregado nas oficinas	538		534			
Outras categorias	7		1			

VIDA MORAL

I — Movimento espiritual

1 — Divisão eclesiástica, sacerdotes e templos, em 1937
(Culto católico)

Municípios	Circunscrições eclesiásticas			Sacerdotes		Templos				
	Paróquias	Cura-tes	Total	Vigários	Coadju-tores e auxiliares	Cate-drais	Conca-tedrais	Igrejas ma-trizes	Igrejas filiais	Capelas e orató-rios públicos
Altinho	1	..	1	1	1	..	9
Amarají	1	..	1	1	1	..	4
Bebedouro	1	..	1	1	1	..	4
Bezerras	1	..	1	1	1	1	1	8
Bonito	1	..	1	1	1	6	6
Cabo	1	..	1	1	1	..	10
Caruarú	1	..	1	1	2	1	6	6
Escada	1	..	1	1	1	..	9
Gameleira	1	..	1	1	1	1	9
Glória do Goitá	2	..	2	2	2	5	8
Gravatá	2	..	2	2	2	11	9
Igarassú (ex-Iguarassú).	2	..	2	2	2	..	18
Ipojuca	1	..	1	1	1	1	3	12
Jaboatão	2	..	2	2	2	5	12
Moreno (ex-Morenos)..	1	..	1	1	1	..	4
Olinda	1	1	2	1	5	1	..	1	22	7
Paudalho	1	..	1	1	1	4	20
Paulista	1	..	1	1	1	6	..
Recife	17	..	17	15	26	..	1	17	25	32
Rio Formoso	1	..	1	1	1
São Caetano	1	..	1	1	1	..	4
São Joaquim	1	..	1	1	1	..	1
São Lourenço (ex-São Lourenço da Mata)..	2	..	2	1	2	—	10
Sirinhaém	1	..	1	1	1	7	..
Vitória	1	..	1	1	1	1	2	14
Total	46	1	47	43	36	1	1	46	104	216

1 — Divisão eclesiástica, sacerdotes e templos, em 1937
(Culto católico)

Municípios	Circunscrições eclesiásticas			Sacerdotes		Templos				
	Paróquias	Cura-tos	Total	Vigários	Coadju-ttores e auxiliares	Cate-drais	Conca-tedrais	Igrejas ma-ma-trizes	Igrejas filiais	Capelas e orató-rios públicos
Diocese de Garanhuns										
Águas Bélas	1	..	1	1	1	7	12
Água Preta	1	..	1	1	1	—	6
Angelim	1	..	1	1	1	6	8
Barreiros	1	..	1	1	1	1	2
Bom Conselho	1	..	1	1	1	1	3	17
Canhotinho	2	..	2	2	2	..	13
Catende	2	..	2	2	2	4	7
Correntes	1	..	1	1	1	..	11
Garanhuns	1	..	1	1	11	1	..	1	..	—
Jurema	1	..	1	1	1	—	1
Lagôa dos Gatos (ex-Frei Caneca).....(1)	1	..	1	1	1	—	11
Palmares	1	..	1	1	1	..	4
Panêlas	1	..	1	1	1	—	5
Quipapá	1	..	1	1	1	6	6
São Bento	1	..	1	1	1	1	6
Total	17	..	17	17	12	1	..	17	28	109
Diocese de Nazaré										
Aliança	2	..	2	2	2	2	9
Bom Jardim	1	..	1	1	1	..	13
Carpina (ex-Floresta dos Leões)	1	..	1	1	1	5	9
Goiana	1	..	1	1	1	7	5
Limoeiro	1	..	1	1	1	..	—
Macapá (ex-São Vicente)	2	..	2	2	2	2	12
Nazaré	1	..	1	1	..	1	..	1	3	18
Queimadas	1	..	1	1	1	1	5
Surubim	1	..	1	1	1	..	—
També (ex-Itambé)....	1	..	1	1	1	2	9
Taquaritinga	1	..	1	1	1	3	2
Timbaúba	2	..	2	2	2	2	6
Vertentes	1	..	1	1	1	1	6
Vicência	1	..	1	1	1	..	—
Total	17	..	17	17	..	1	..	17	28	94

(1) Uma paróquia não informou.

1 — Divisão eclesiástica, sacerdotes e templos, em 1937
(Culto católico)

Municípios	Circunscrições eclesiásticas			Sacerdotes		Templos				
	Paróquias	Cura-tes	Total	Vigários	Coadju-tutores e auxiliares	Cate-drais	Conca-tedrais	Igrejas ma-trizes	Igrejas filiais	Capelas e orató-rios públi-cos

Diocese de Pesqueira

Afogados da Ingazeira (1).....	1	..	1	1	1	3	3
Alagôa de Baixo.....	1	..	1	1	1	—	3
Belém.....	1	..	1	1	1	..	5
Bélo Jardim.....	1	..	1	1	1	1	3
Belmonte.....	1	..	1	1	1	..	4
Buíque.....	1	..	1	1	1	4	4
Custódia.....	1	..	1	1	1	..	2
Flores.....	1	..	1	1	1	1	5
Floresta.....	1	..	1	1	1	1	4
Itaparica (ex-Tacaratú).	1	..	1	1	1	..	2
Madre de Deus (ex-Brejo da Madre de Deus)..	1	..	1	1	1	1	..	3
Moxotó.....	1	..	1	1	1	3	3
Pedra.....	1	..	1	1	1	..	5
Pesqueira.....	3	..	3	3	4	1	..	3	10	11
Rio Branco.....	1	..	1	1	1	..	4
São José do Egito....	2	..	2	2	2	7	7
Serra Talhada (ex-Vila Béla).....	1	..	1	1	1	—	6
Triunfo.....	1	..	1	1	1	2	6
Total.....	21	..	21	21	5	1	..	21	32	80

Diocese de Petrolina

Bôa Vista.....	1	..	1	1	1	..	3
Bodocó (ex-Granito)...	3	..	3	1	3	..	—
Cabrobó.....	1	..	1	1	1	..	3
Exú (ex-Novo Exú)...	1	..	1	1	1	..	3
Ouricuri.....	3	..	3	1	3	—	7
Petrolina.....	1	..	1	1	3	1	..	1	1	14
Salgueiro.....	1	..	1	1	1	..	2
São Gonçalo.....	1	..	1	1	1	..	5
Serrinha.....	1	..	1	1	1	..	5
Total.....	13	..	13	9	3	1	..	13	1	42

(1) Uma paróquia não informou.

2 — Divisão eclesiástica, sacerdotes e templos, em 1938
(Culto católico)

Municípios	Circunscrições eclesiásticas			Sacerdotes		Templos				
	Paróquias	Cura-tos	Total	Vigários	Coadju-tores e auxiliares	Cate-drais	Conca-tedrais	Igrejas ma-trizes	Igrejas filiais	Capelas e orató-rios públicos
Arquidiocese de Olinda e Recife										
Altinho	1	..	1	1	1	1	10
Amarají	1	..	1	1	1	..	5
Bebedouro	1	..	1	1	1	1	2
Bezerros	1	..	1	1	1	1	—	—
Bonito	1	..	1	1	1	1	8	7
Cabo	1	..	1	1	1	..	30
Caruarú	1	..	1	1	2	1	3	7
Escada	1	..	1	1	1	..	7
Gameleira	1	..	1	1	1	—	9
Glória de Goitá	2	..	2	2	2	5	4
Gravatá	2	..	2	2	1	2	10	11
Igarassú (ex-Iguarassú) ..	2	..	2	2	2	4	18
Ipojuca	1	..	1	1	1	3	10
Jaboatão	2	..	2	2	1	6	29
Moreno (ex-Morenos) ..	1	..	1	1	1	—	5
Olinda	1	1	2	1	..	1	..	1	21	14
Paudalho	1	..	1	1	1	3	21
Paulista	1	..	1	1	1	..	8
Recife	17	..	17	16	25	..	1	17	25	—
Rio Formoso	1	..	1	1	1	6	12
São Caetano	1	..	1	1	1	4	..
São Joaquim	1	..	1	1	1	—	1
São Lourenço (ex-São Lourenço da Mata) ..	2	..	2	1	2	—	—
Sirinhaém	1	..	1	1	1	7	..
Vitória	1	..	1	1	1	1	2	16
Total	46	1	47	44	31	1	1	45	109	226

2 — Divisão eclesiástica, sacerdotes e templos, em 1938
(Culto católico)

Municípios	Circunscrições eclesiásticas			Sacerdotes		Templos				
	Paróquias	Cura-tos	Total	Vigários	Coadju-tores e auxiliares	Cate-drais	Conca-tedrais	Igrejas ma-trizes	Igrejas filiais	Capelas e orató-rios públi-cos
Diocese de Garanhuns										
Águas Bélas.....	1	..	1	1	1	7	30
Água Prêta	—	—	—	—	—	—	—	—	—	—
Angelim	1	..	1	1	1	2	3
Barreiros	1	..	1	1	1	1	3
Bom Consêlho	1	..	1	1	1	..	21
Canhotinho.....	—	—	—	—	—	—	—	—	—	—
Catende	—	—	—	—	—	—	—	—	—	—
Correntes	1	..	1	1	1	8	15
Garanhuns.....(1)	1	..	1	1	11	1	..	1	..	—
Jurema	1	..	1	1	1	—	1
Lagôa dos Gatos (ex-Frei Caneca)	—	—	—	—	—	—	—	—	—	—
Palmares.....	1	..	1	1	—	—	—
Panélas	1	..	1	1	1	..	5
Quipapá	—	—	—	—	—	—	—	—	—	—
São Bento	1	..	1	1	—	—	—
Total	10	..	10	10	11	1	..	8	18	78
Diocese de Nazaré										
Aliança	—	—	—	—	—	—	—	—	—	—
Bom Jardim	1	..	1	1	1	—	20
Carpina (ex-Floresta dos Leões).....	1	..	1	1	1	2	5
Goiana	1	..	1	1	1	7	5
Limoeiro.....	1	..	1	1	1	19	17
Macapá (ex-São Vicente)	—	—	—	—	—	—	—	—	—	—
Nazaré	1	..	1	1	..	1	..	1	5	37
Queimadas	1	..	1	1	1	..	16
Surubim	1	..	1	1	1	13	6
També (ex-Itambé)....	1	..	1	1	1	2	9
Taquaritinga.....	—	—	—	—	—	—	—	—	—	—
Timbaúba.....	2	..	2	2	2	5	7
Verteutes	1	..	1	1	1	1	8
Vicência	1	..	1	1	1	1	6
Total	12	..	12	12	..	1	..	12	55	136

(1) Uma paróquia não informou.

2 — Divisão eclesiástica, sacerdotes e templos, em 1938
(Culto católico)

Municípios	Circunscrições eclesiásticas			Sacerdotes		Templos				
	Paróquias	Cura-tos	Total	Vigários	Coadju-tores e auxi-liares	Cate-drais	Conca-tedrais	Igrejas ma-trizes	Igrejas filiais	Capelas e orató-rios públi-cos

Diocese de Pesqueira

Afogados da Ingazeira (1)	1	..	1	1	1	..	4
Alágôa de Baixo.....	1	..	1	1	1	3	..
Belém	1	—	1	1	2	—	5
Bélo Jardim.....	1	..	1	1	1	1	6
Belmonte	—	—	—	—	—	—	—	—	—	—
Buíque	1	..	1	1	1	1	3
Custódia	1	..	1	1	1	..	2
Flôres	1	..	1	1	1	1	4
Floresta	—	—	—	—	—	—	—	—	—	—
Itaparica (ex-Tacarátú)..	1	..	1	1	1	3	8
Madre de Deus (ex-Brejo da Madre de Deus) ..	1	..	1	1	1	1	4
Moxotó	1	..	1	1	4	1	4
Pedra	—	—	—	—	—	—	—	—	—	—
Pesqueira	—	—	—	—	—	—	—	—	—	—
Rio Branco	1	..	1	1	1	..	6
São José do Egito....	2	..	2	2	2	6	3
Serra Talhada (ex-Vila Béla)	1	..	1	1	1	..	9
Triunfo	1	..	1	1	1	2	3
Total	15	..	15	15	19	19	61

Diocese de Petrolina

Bôa Vista.....	1	..	1	1	1	3	..
Bodocó (ex-Granito)...	2	..	2	1	2	..	1
Cabrobó	1	..	1	1	1	1	6
Exú (ex-Novo Exú)...	1	..	1	1	1	—	2
Ouricuri	2	..	2	1	3	1	..	2	—	7
Petrolina.....	1	..	1	1	1	1	8
Salgueiro	1	..	1	1	1	—	4
São Gonçalo	1	..	1	1	1	—	—
Serrinha	1	..	1	1	1	..	3
Total	11	..	11	9	3	1	..	11	5	31

(1) Uma paróquia não informou.

3 — Movimento do culto católico durante o ano de 1937

Paróquias	Associações religiosas		Casamen- tos	Batizados		Total
	Associa- ções pias	Irmãnda- des		Sexo masculino	Sexo feminino	
Arquidiocese de Olinda e Recife						
Afogados.....	6	—	68	559	560	1.119
Altinho	7	..	110	540	541	1.081
Amarají	—	—	90	355	439	794
Arraial	4	..	56	310	403	713
Barro.....	6	..	80	373	334	707
Bebedouro	7	..	98	461	452	913
Beberibe.....	3	..	78	323	297	620
Belém	6	..	128	928	878	1.806
Bezerros	6	3	396	1.275	1.329	2.604
Bôa Vista.....	10	2	54	201	340	541.
Bonito.....	10	—	197	617	803	1.420
Cabo	3	—	87	423	430	853
Caruarú	6	1	673	1.301	1.358	2.659
Casa Forte.....	6	..	41	168	206	374
Chã Grande.....	6	..	188	514	458	972
Chã de Alegria.....	4	..	22	118	111	229
Cordeiro	4	—	42	269	286	555
Escada.....	1	1	99	324	290	614
Gameleira.....	5	1	63	300	266	566
Glória do Goitá	5	..	154	795	806	1.601
Graças.....	8	1	87	69	72	141
Gravatá.....	10	—	201	809	779	1.588
Igarassú (ex-Iguarassú)	3	1	72	297	362	659
Ipojuca	7	1	110	370	298	668
Itamaracá	—	—	109	305	306	611
Jaboatão.....	6	—	95	304	308	612
Luz	3	—	30	113	120	233
Maranguape	5	6	131	252	341	593
Moreno (ex-Morenos)	6	—	94	324	342	666
Muribeca	2	—	18	145	138	283
Olinda.....	16	9	99	297	267	564
Paudalho	9	1	137	557	634	1.191
Piedade.....	6	..	82	370	321	691
Pina	5	1	24	118	115	233
Recife	6	6	13	61	32	93
Rio Formoso	2	3	64	257	272	529
Santo Antônio	5	6	27	132	104	236
São Caetano	5	..	220	676	587	1.263
São Joaquim	4	—	82	342	403	745
São José	12	8	156	315	322	637
São Lourenço (ex-São Lourenço da Mata)	4	..	87	260	360	620
Sirinhaém	3	..	72	271	286	557
Soledade.....	16	1	45	100	168	268
Torre.....	—	—	78	241	255	496
Varzea	9	1	66	224	256	480
Vitória.....	11	1	319	1.005	1.402	2.407
Total	268	54	5.242	18.368	19.437	37.805

3 — Movimento do culto católico durante o ano de 1937

Paróquias	Associações religiosas		Casamen- tos	Batizados		
	Associa- ções pias	Irmanda- des		Sexo masculino	Sexo feminino	Total
Diocese de Garanhuns						
Águas Bélas.....	7	7	355	728	900	1.628
Água Preta.....	4	—	72	290	426	716
Barreiros.....	5	1	69	304	308	612
Belém de Maria.....	—	4	32	276	413	689
Bôa Vista.....	—	—	—	—	—	—
Bom Consêlho.....	9	..	449	1.046	1.135	2.181
Calçado.....	2	..	224	1.015	943	1.958
Canhotinho.....	3	1	119	683	609	1.292
Catende.....	6	—	54	439	477	916
Correntes.....	6	2	276	1.031	1.071	2.102
Garanhuns.....	8	—	204	994	927	1.921
Jurema.....	3	—	101	451	526	977
Lagôa dos Gatos (ex-Frei Caneca).	6	2	157	414	516	930
Palmares.....	7	—	81	418	418	866
Palmeira.....	4	..	150	395	471	866
Panêlas.....	5	..	137	616	549	1.165
Quipapá.....	6	2	138	527	516	1.043
São Bento.....	5	2	232	634	805	1.439
Total.....	86	21	2.850	10.291	11.010	21.301
Diocese de Nazaré						
Bom Jardim.....	6	—	272	914	803	1.717
Carpina (ex-Floresta dos Leões)..	3	..	84	572	314	886
Cruangi.....	3	—	28	73	80	153
Goiana.....	—	—	89	374	360	734
Goianinha.....	—	—	61	437	419	856
Lagôa Sêca.....	—	—	106	458	440	898
Limoeiro.....	8	—	260	1.350	1.297	2.647
Macapá.....	—	—	98	427	410	837
Nazaré.....	6	—	120	401	802	1.203
Nossa Senhora do Ó.....	—	—	—	—	—	—
Queimadas.....	4	..	96	412	420	832
Santa Cruz.....	—	—	82	418	401	819
São Vicente.....	—	—	91	497	478	975
Surubim.....	4	—	248	1.099	1.206	2.305
També (ex-Itambé).....	4	4	125	300	321	621
Taquaritinga.....	—	—	111	483	462	945
Tejucopapo.....	2	..	27	163	175	338
Timbaúba.....	6	2	220	1.092	640	1.732
Vertentes.....	5	1	134	613	541	1.154
Vicência.....	—	—	95	452	434	886
Total.....	53	7	2.347	10.535	10.003	20.538

3 — Movimento do culto católico durante o ano de 1937

Paróquias	Associações religiosas		Casamen- tos	Batizados		
	Associa- ções piás	Irmanda- des		Sexo masculino	Sexo feminino	Total
Diocese de Pesqueira						
Afogados da Ingazeira	2	7	154	511	487	998
Alagôa de Baixo	8	1	121	425	464	889
Belém	—	—	106	251	241	492
Bélo Jardim	3	—	146	552	644	1.197
Belmonte	3	..	124	439	245	684
Buíque	2	..	157	483	512	995
Cimbres	—	—	—	—	—	—
Custódia	3	2	54	238	285	523
Espirito Santo.....	1	—	44	193	161	354
Flôres	10	10	177	492	521	1.013
Floresta	5	2	106	318	306	614
Gameleira	1	..	44	189	165	344
Itaparica (ex-Tacratú) .. .	3	..	88	326	306	632
Madre de Deus (ex-Brejo da Madre de Deus).....	4	..	372	868	953	1.821
Pedra	2	..	58	233	309	592
Pesqueira	9	1	176	697	674	1.371
Rio Branco	5	..	84	355	379	734
São José do Egito.....	5	6	166	505	516	1.021
São Pedro das Lages.....	2	1	61	282	307	589
Serra Talhada (ex-Vila Béla) . .	5	..	169	408	462	870
Triunfo	5	..	237	466	465	931
Total	79	30	2.644	8.281	8.402	16.683

Diocese de Petrolina

Barra de São Pedro.....	—	—	124	368	354	722
Bôa Vista.....	3	3	61	99	80	179
Bodocó	5	3	105	382	285	667
Cabrobó	—	—	97	185	193	378
Exú (ex-Novo Exú).....	—	—	120	529	508	1.037
Granito	—	—	100	203	212	415
Leopoldina.....	—	—	63	152	145	297
Ouricuri	4	—	54	..	266	266
Petrolina	—	—	331	536	514	1.050
Salgueiro	—	—	117	262	252	514
Santa Cruz.....	—	—	37	76	73	149
São Gonçalo	—	—	197	440	423	863
Serrinha	—	—	68	199	192	391
Total	12	6	1.474	3.431	3.497	6.928

4 — Movimento do culto católico durante o ano de 1938

Paróquias	Associações religiosas		Casamen- tos	Batizados		
	Associa- ções pias	Irmãnda- des		Sexo masculino	Sexo feminino	Total
Arquidiocese de Olinda e Recife						
Afogados	7	—	68	550	560	1.110
Altinho	7	..	133	572	563	1.135
Amaraji	5	..	69	417	396	813
Arraial	4	..	197	237	254	491
Barro	6	—	50	417	334	751
Bebedouro	7	..	109	440	419	859
Beberibe	—	—	104	337	335	672
Belém	6	..	94	945	872	1.817
Bezerras	—	—	537	1.361	1.233	2.594
Bôa Vista	—	—	45	117	113	230
Bonito	9	..	258	783	847	1.630
Cabo	4	..	182	530	463	993
Caruarú	9	1	322	1.275	1.247	2.522
Casa Forte	—	—	46	199	209	408
Chã Grande	8	—	117	498	450	948
Chã de Alegria	4	..	43	263	195	458
Cordeiro	4	..	82	282	290	572
Escada	7	..	184	426	419	845
Gameleira	4	1	67	320	302	622
Glória do Goitá	5	..	145	692	659	1.351
Graças	9	..	57	136	151	287
Gravatá	12	—	272	748	761	1.509
Igarassú (ex-Iguarassú)	3	1	60	306	374	680
Ipojuca	7	1	160	337	388	725
Itamaracá	—	—	8	54	57	111
Jaboatão	6	..	115	310	302	612
Luz	—	—	34	125	130	255
Maranguape	7	..	135	518	498	1.016
Moreno (ex-Morenos)	4	..	61	365	300	665
Muribeca	—	—	9	147	157	304
Olinda	12	9	76	362	341	703
Paudalho	7	1	140	693	634	1.327
Piedade	—	—	102	309	342	651
Pina	4	1	20	145	143	288
Recife	7	6	21	53	47	100
Rio Formoso	5	—	69	336	295	631
Santo Antônio	3	2	36	110	122	232
São Caetano	8	1	168	788	785	1.573
São Joaquim	4	..	70	412	400	812
São José	3	8	105	306	335	641
São Lourenço (ex-São Lourenço da Mata)	5	..	28	125	130	255
Sirinhaém	3	..	59	332	337	669
Soledade	—	—	39	104	117	221
Torre	10	..	61	226	229	455
Varzea	12	1	66	250	255	505
Vitória	18	1	236	1.036	1.097	2.133
Total	250	34	5.059	19.294	18.887	38.181

4 — Movimento do culto católico durante o ano de 1938

Paróquias	Associações religiosas		Casamen- tos	Batizados		
	Associa- ções pias	Irmanda- des		Sexo masculino	Sexo feminino	Total
Diocese de Garanhuns						
Águas Belas.....	7	..	243	944	800	1.744
Água Preta.....	—	—	—	—	—	—
Barreiros.....	6	1	70	308	402	710
Belém de Maria.....	—	—	—	—	—	—
Bôa Vista.....	—	—	—	—	—	—
Bom Consêlho.....	7	7	248	899	1.351	2.250
Calçado.....	—	—	—	—	—	—
Canhotinho.....	6	1	137	698	636	1.334
Catende.....	6	..	100	472	637	1.109
Correntes.....	7	2	251	945	919	1.864
Garanhuns.....	8	..	206	986	903	1.899
Jurema.....	—	3	122	574	481	1.055
Lagôa dos Gatos (ex-Frei Caneca).	6	2	187	584	632	1.216
Palmares.....	7	—	114	476	474	950
Palmeira.....	5	..	175	520	450	970
Panélas.....	6	..	143	635	566	1.203
Quipapá.....	—	—	—	—	—	—
São Bento.....	6	—	248	725	965	1.690
Total.....	77	16	2.244	8.766	9.218	17.994
Diocese de Nazaré						
Bom Jardim.....	—	—	223	1.014	973	1.987
Carpina (ex-Floresta dos Leões)..	2	—	85	482	421	903
Cruangí.....	2	—	45	150	83	233
Goiana.....	5	1	153	476	407	883
Goianinha.....	—	—	74	441	424	865
Lagôa Sêca.....	10	..	114	507	363	870
Limoeiro.....	—	—	289	1.121	1.077	2.198
Macapá.....	—	—	102	431	413	844
Nazaré.....	6	—	115	430	880	1.310
Nossa Senhora do Ó.....	—	—	—	—	—	—
Queimadas.....	5	..	144	521	580	1.101
Santa Cruz.....	—	—	86	420	403	823
São Vicente.....	—	—	98	504	483	987
Surubim.....	4	—	215	1.038	1.197	2.235
També (ex-Itambé).....	—	—	87	448	431	879
Taquaritinga.....	—	—	123	487	467	954
Tejucopapo.....	—	—	—	—	—	—
Timbaúba.....	6	—	196	1.090	799	1.889
Vertentes.....	5	1	71	494	660	1.154
Vicência.....	—	—	97	454	435	889
Total.....	45	2	2.317	10.508	10.496	21.004

4 — Movimento do culto católico durante o ano de 1938

Paróquias	Associações religiosas		Casamen- tos	Batizados		
	Associa- ções pias	Irmanda- des		Sexo masculino	Sexo feminino	Total
Diocese de Pesqueira						
Afogados da Ingazeira.....	7	1	152	831	421	1.252
Alagôa de Baixo.....	8	1	99	470	476	946
Belém.....	—	—	65	285	273	558
Bélo Jardim.....	3	—	133	437	558	995
Belmonte.....	—	—	—	—	—	—
Buíque.....	2	—	102	516	511	1.027
Cimbres.....	—	—	—	—	—	—
Custódia.....	4	..	53	257	271	528
Espirito Santo.....	1	—	31	154	118	272
Flôres.....	10	—	166	572	637	1.209
Floresta.....	—	—	—	—	—	—
Gameleira.....	—	—	—	—	—	—
Itaparica (ex-Tacaratú).....	3	..	98	338	330	668
Madre de Deus (ex-Brejo da Madre de Deus).....	4	..	290	781	968	1.749
Pedra.....	—	—	—	—	—	—
Pesqueira.....	9	1	197	701	697	1.398
Rio Branco.....	1	2	151	391	367	758
São José do Egito.....	6	5	163	494	504	998
São Pedro das Lages.....	3	—	103	363	382	745
Serra Talhada (ex-Vila Béla)....	6	..	192	512	545	1.057
Triunfo.....	6	..	219	643	636	1.279
Total.....	73	10	2.214	7.745	7.694	15.439
Diocese de Petrolina						
Barra de São Pedro.....	—	—	—	—	—	—
Bôa Vista.....	3	3	48	100	108	208
Bodocó.....	4	..	117	305	422	727
Cabrobó.....	4	1	72	156	154	310
Exú (ex-Novo Exú).....	6	..	588	454	493	947
Granito.....	—	—	—	—	—	—
Leopoldina.....	1	..	43	146	183	329
Ouricuri.....	—	2	65	123	100	223
Petrolina.....	8	2	111	410	393	803
Salgueiro.....	3	—	65	294	264	558
Santa Cruz.....	—	—	—	—	—	—
São Gonçalo.....	6	—	103	219	211	430
Serrinha.....	4	—	51	182	318	500
Total.....	39	8	1.263	2.389	2.646	5.035

5 — Movimento do culto protestante, em 1937

Municípios	Igreias	Minis- tros	Pres- bíteros	Diáco- nos	Membros			Crianças batizadas			Con- grega- ções	Ben- ções matri- moniais
					Rece- bidos	Ex- clui- dos	Co- mun- gan- tes	Sexo		Total		
								Masc.	Fem.			
Águas Belas	1	1	2	1	9	2	76	4	4	8	30	—
Angelim	2	1	5	5	18	33	166	11	16	27	108	..
Bom Consêlho.....	1	1	4	4	9	11	128	14	7	21	18	1
Canhotinho	1	1	4	2	21	4	336	3	5	8	60	..
Caruarú	1	1	3	3	9	1	58	..	1	1	8	1
Catende	1	1	4	4	19	10	237	35	60	95	90	..
Gameleira.....	1	1	3	2	4	3	4	7	3	—
Garanhuns	3	3	7	9	36	10	434	94	108	202	158	4
Jaboatão.....	1	1	3	2	10	30	88	—	..
Palmares.....	1	1	3	2	5	1	190	46	86	132	16	—
Recife	4	4	11	18	59	38	1.235	7	11	18	915	3
Vitória	1	1	2	1	50	3	115	10	13	23	50	..
Total	18	17	51	53	249	143	3.063	227	315	542	1.456	9

Igreja Presbiteriana

Igreja Batista
(Convenção Pernambucana)

Aliança	2	2	..	3	22	12	127	15	—
Barreiros	1	1	14	15	58	5	..
Bezerros	1	1	2	12	38	100	..
Carpina (ex-Floresta dos Leões)	2	2	..	—	16	16	40	35	..
Cabo	1	1	..	3	19	50	71	36	..
Cabrobó	1	1	..	1	24	3	62	81	2
Canhotinho	1	1	5	—	16	16	—
Caruarú	1	1	..	—	6	6	29	—	—
Catende	1	1	..	—	18	5	48	1	1
Escada	1	1	..	—	4	5	28	8	—
Garanhuns	1	1	..	1	9	8	68	—	..
Glória do Goitá	1	1	..	4	12	7	98	20	—
Goiana	2	2	..	2	45	19	120	75	—
Gravatá.....	1	1	..	9	14	19	199	70	—
Igarassú (ex-Iguarassú).	1	1	8	3	18	—
João Alfredo	1	1	..	3	2	4	27	15	1
Jaboatão.....	3	3	..	4	47	24	143	35	2
Limoeiro.....	4	—	..	7	23	13	169	14	—
Moreno (ex-Morenos)..	1	1	..	3	25	11	91	12	..
Macapá (ex-São Vicen- te)	1	1	6	9	56	15	—
Nazaré	1	1	..	4	18	9	103	25	—
Olinda.....	3	4	..	2	44	13	157	109	1

5 — Movimento do culto protestante, em 1937

Municípios	Igrejas	Minis- tros	Pres- bíteros	Diáco- nos	Membros			Crianças batizadas			Con- grega- ções	Ben- çãos matri- moniais
					Rece- bidos	Ex- clui- dos	Co- mun- gan- tes	Sexo		Total		
								Masc.	Fem.			
Paudalho	1	1	3	3	12	15	—
Recife	24	21	..	41	359	271	1.710	291	15
Ribeirão	1	1	..	1	13	8	60	2	—
Rio Branco	1	1	..	2	20	6	71	32	..
Salgueiro	1	1	..	—	48	—	63	45	4
São Lourenço (ex-São Lourenço da Mata)..	1	1	..	2	30	14	40	12	1
Sirinhaém	1	1	19	14	75	35	—
Timbaúba	1	1	..	—	10	5	30	3	—
Vitória	2	2	..	2	14	5	97	30	—
Total	65	59	..	94	899	589	3.924	1.152	27

(Continuação) — Igreja Batista
(Convenção Pernambucana)

Igreja Batista (Convenção Batista Regional)												
Bezerros	1	1	..	2	11	4	38	30	—
Cabo	—	—	—	—	—	—	—	—	—	—	—	—
Carpina (ex-Floresta dos Leões)	1	1	8	10	58	4	—
Glória do Goitá	1	1	..	2	4	3	48	5	—
Limoeiro	1	1	..	1	3	4	29	1	—
Nazaré	—	—	—	—	—	—	—	—	—	—	—	—
Recife	2	2	..	4	23	47	147	67	4
Total	6	6	..	9	49	68	320	107	4

Igreja Batista
(União Batista Brasileira)

Recife	3	3	..	6	8	8	142	16	—
--------------	---	---	----	---	---	---	-----	----	----	----	----	---

Igreja Congregacional

Béto Jardim	—	—	—	—	—	—	—	—	—	—	—	—
Caruarú	1	1	2	2	20	4	57	—	—
Carpina (ex-Floresta dos Leões)	1	4	1	2	13	1	60	350	..
Jaboatão	1	1	2	3	12	..	98	167	..
Macapá (ex-São Vicen- te)	2	2	3	6	2	3	156	50	..

5 — Movimento do culto protestante, em 1937

Municípios	Igrejas	Minis- tros	Pres- bíteros	Diáco- nos	Membros			Crianças batizadas			Con- grega- ções	Ben- ções matri- moniais
					Rece- bidos	Ex- clui- dos	Uo- mun- gan- tes	Sexo		Total		
								Masc.	Fem.			

(Continuação) — Igreja Congregacional

Recife	2	2	5	9	33	27	411	278	5
Timbaúba	3	1	1	1	3	1	22	10	—
Vitória	1	1	1	2	7	3	54	41	..
Total	10	12	15	25	90	39	858	896	5

Igreja Anglicana

Recife	1	—	—	66	1	1	2	578	1
--------------	---	----	----	----	---	---	----	---	---	---	-----	---

Igreja Assembléia de Deus

Jaboatão	1	1	1	2	44	11	131	120	4
----------------	---	---	---	---	----	----	-----	----	----	----	-----	---

Igreja Adventista do 7.º dia

Jaboatão	1	1	—	1	—	—	18	—	—	—	—	—
----------------	---	---	---	---	---	---	----	---	---	---	---	---

Igreja Universal A. A. da Promessa

Recife	1	1	1	2	—	2	28	4	..
--------------	---	---	---	---	---	---	----	----	----	----	---	----

Resumo

Igreja Presbiteriana...	18	17	51	53	249	143	3.063	227	315	542	1.456	9
Igreja Batista (Conv. Pernambucana)	65	59	..	94	899	589	3.924	1.152	27
Igreja Batista (Conv. Batista Regional)	6	6	..	9	49	68	320	107	4
Igreja Batista (União Batista Brasileira)	3	3	..	6	8	8	142	16	—
Igreja Congregacional..	10	12	15	25	90	39	858	896	5
Igreja Anglicana.....	1	—	—	66	1	1	2	578	1
Igreja Assembléia de Deus)	1	1	1	2	44	11	131	120	4
Igreja Adventista do 7.º Dia	1	1	—	1	—	—	18	—	—	—	—	—
Igreja Universal A. A. da Promessa	1	1	1	2	—	2	28	4	..
Total	106	100	68	192	1.339	860	8.550	228	316	546	4.329	50

6 — Movimento do culto protestante, em 1938

Municípios	Igrejas	Minis- tros	Pres- bíteros	Diáco- nos	Membros			Crianças batizadas			Con- grega- ções	Ben- çãos matri- moniais
					Rece- bidos	Ex- cluí- dos	Co- mun- gan- tes	Sexo		Total		
								Masc.	Fem.			
Águas Bélas	1	1	2	1	5	2	86	37	33	70	25	1
Angelim	2	2	6	5	18	3	249	4	11	15	65	1
Bom Consêlho	1	1	4	4	12	31	120	9	15	24	15	—
Canhotinho	1	1	2	2	22	4	356	9	10	19	65	4
Caruarú	1	1	3	3	14	..	85	10	24	34	65	..
Catende	1	1	5	2	13	2	248	39	66	105	100	..
Gameleira	1	1	2	1	5	3	46	8	15	23	5	..
Garanhuns	3	5	8	9	71	24	615	17	20	37	295	4
Jaboatão	1	1	3	2	12	5	96	6	9	15	18	1
Palmares	1	1	3	2	10	16	185	48	92	140	34	..
Recife	4	4	13	18	78	27	1.144	8	4	12	430	9
Vitória	1	1	2	1	5	62	58	8	6	14	25	..
Total	18	20	53	50	265	179	3.288	203	305	508	1.142	20

Igreja Presbiteriana

Igreja Batista (Convenção Pernambucana)												
Aliança	2	2	..	3	14	13	135	18	1
Barreiros	1	1	15	10	66	5	..
Bezerras	1	1	..	2	14	10	42	200	..
Cabo	1	1	..	3	49	11	102	40	3
Cabrobó	1	1	..	1	27	..	88	92	3
Canhotinho	1	1	..	—	3	4	22	1	—
Carpina (ex-Floresta dos Leões)	2	1	..	1	16	20	38	20	..
Caruarú	1	1	..	—	7	—	28	—	—
Catende	1	1	..	—	19	6	47	11	1
Escada	1	1	..	1	16	6	39	12	2
Garanhuns	1	1	..	1	5	7	61	25	—
Glória do Goitá	1	1	..	2	8	4	50	16	—
Goiana	2	2	..	1	29	20	89	8	..
Gravatá	1	1	..	7	27	55	197	—
Igarassú (ex-Iguarassú) ..	1	1	8	3	18
João Alfredo	1	1	..	3	1	—	28	15	—
Jaboatão	3	3	..	5	26	23	165	83	1
Limoeiro	4	4	..	10	22	30	204	36	..
Moreno (ex-Morenos) ..	1	1	..	4	21	6	100	29	..
Macapá (ex-São Vicen- te)	1	1	..	—	6	9	56	15	—
Nazaré	1	1	..	4	5	13	95	25	—
Olinda	3	7	..	3	39	12	134	5	1

6 — Movimento do culto protestante, em 1938

Municípios	Igrejas	Minis- tros	Pres- bíteros	Diáco- nos	Membros			Crianças batizadas			Con- grega- ções	Ben- çãos matri- moniais
					Rece- bidos	Ex- cluí- dos	Co- mun- gan- tes	Sexo		Total		
								Masc.	Fem.			
Paudalho	1	1	3	3	12	16	—
Recife	25	23	..	63	656	454	2.529	645	27
Ribeirão	1	1	..	1	11	3	70	50	—
Rio Branco	1	1	..	2	55	6	120	40	..
Salgueiro	1	1	20	9	48	5	9
São Lourenço (ex-São Lourenço da Mata)..	1	1	..	2	8	3	45	10	—
Sirinhaém	1	1	1	10	66	38	2
Timbaúba	1	1	8	11	38	—	1
Vitória	2	2	..	2	7	2	113	—
Total	66	67	..	121	1.146	763	4.845	1.460	51

(Continuação) — Igreja Batista
(Convenção Pernambucana)

Igreja Batista (Convenção Batista Regional)												
Bezerros	1	1	..	2	14	10	42	202	..
Cabo	1	1	18	2	82	79	1
Carpina (ex-Floresta dos Leões)	1	1	..	—	5	..	22	14	—
Glória do Goitá	1	1	..	3	14	9	52	21	..
Limeiro	1	1	..	2	3	2	31	22	..
Nazaré	1	1	..	4	6	13	91	26	—
Recife	4	4	..	9	69	28	281	159	3
Total	10	10	..	20	129	64	601	523	4

Igreja Batista
(União Batista Brasileira)

Cabo	2	2	1	3	17	22	76	77	1
Moreno (ex-Morenos)..	1	1	..	3	8	3	29	40	—
Recife	3	3	..	8	33	16	240	72	4
Total	6	6	1	14	58	41	345	189	5

Igreja Congregacional

Bélo Jardim	1	—	—	2	—	—	19	—	—
Carpina (ex-Floresta dos Leões)	1	4	1	2	2	..	62	350	..
Caruarú	1	1	2	2	9	—	77	150	..
Jaboatão ..	1	1	2	4	8	8	100	214	..
Macapá (ex-São Vicen- te)	2	2	4	5	4	2	159	65	—

6 — Movimento do culto protestante, em 1938

Municípios	Igrejas	Minis- tros	Pres- bíteros	Diáco- nos	Membros			Crianças batizadas			Con- grega- ções	Ben- ções matri- moniais
					Rece- bidos	Ex- cluí- dos	Co- mun- gan- tes	Sexo		Total		
								Masc.	Fem.			

(Continuação) Igreja Congregacional

Recife	3	2	5	8	26	17	416	255	1
Timbaúba	1	1	..	1	5	2	31	20	—
Vitória	1	1	1	2	6	1	58	15	1
Total	11	12	15	26	60	30	922	1.069	2

Igreja Anglicana

Recife	1	41	1	..	1	286	..
--------------	---	----	----	----	----	----	----	---	----	---	-----	----

Igreja Assembléia de Deus

Jaboatão	1	2	1	2	39	2	178	14	19	33	99	5
----------------	---	---	---	---	----	---	-----	----	----	----	----	---

Igreja Adventista do 7.º dia

Jaboatão	1	1	1	1	—	—	11	—	—	—	10	—
----------------	---	---	---	---	---	---	----	---	---	---	----	---

Igreja Universal A. A. da Promessa

Recife	1	1	3	2	7	1	25	28	1
--------------	---	---	---	---	---	---	----	----	----	----	----	---

Resumo

Igreja Presbiteriana...	18	20	53	50	265	179	3.288	203	305	508	1.142	20
Igreja Batista (Conv. Pernambucana)	66	67	..	121	1.146	763	4.845	1.460	51
Igreja Batista (Conv. Batista Regional) ..	10	10	..	20	129	64	601	423	3
Igreja Batista (União Batista Brasileira) ..	6	6	1	14	58	41	345	189	5
Igreja Congregacional ..	11	12	15	26	60	30	922	1.069	2
Igreja Anglicana	1	41	1	..	1	286	..
Igreja Assembléia de Deus	1	2	1	2	39	2	178	14	19	33	99	5
Igreja Adventista do 7.º Dia	1	1	1	1	—	—	11	—	—	—	10	—
Igreja Universal A. A. da Promessa	1	1	3	2	7	1	25	28	1
Total	115	119	74	236	1.704	1.080	10.256	218	324	542	4.806	87

7 — Movimento das escolas dominicais e sociedades religiosas, em 1937

(Culto protestante)

Municípios	Denominação	Escolas dominicais			Sociedades			Número de sócios		
		N.º	Alunos	Professores	Para o sexo masc.	Para o sexo fem.	Para ambos os sexos	Homens	Mulheres	Total
Igreja Presbiteriana										
Águas Belas	Igreja Presbit. de Águas Belas.....	2	80	6	—	—	1	20	28	48
Angelim	» » » Cachoeira Dantas	1	86	5	—	—	1	26	26	52
»	» » » Palmeira	3	86	8
Bom Consêlho	» » » Bom Consêlho..	7	120	15	1	1	2	100	120	220
Canhotinho	» » » Canhotinho.....	2	120	11	..	1	—	..	80	80
Caruarú	» » » Independente...	1	79	6	—	—	1	5	10	15
Catende	» » » Catende	1	68	7	1	1	1	68	60	128
Gameleira	» » » Gameleira	1	22	2	—	—	—	—	—	—
Garanhuns	» » » Catonho	2	75	5
»	» » » Gilead	3	90	6	1	1	1	41	49	90
»	» » » Garanhuns	2	232	19	..	1	1	28	190	218
Jaboatão.....	» » » Jaboatão	1	236	10	..	1	70	70
Palmares	» » » Palmares.....	1	54	5	..	1	42	42
Recife	» » do Recife (1.ª)....	2	225	30	—	1	2	30	180	210
»	» » do Recife (2.ª)....	2	280	15	..	1	1	19	132	151
»	» » de Areias	1	74	6	—	1	1	16	53	69
»	» » da Encruzilhada ...	1	80	9	—	1	1	12	83	95
Vitória.....	» » de Vitória	4	121	11	—	1	—	—	30	30
Total.....		37	2.028	176	3	12	13	365	1.153	1.519

Igreja Batista
(Convenção Pernambucana)

Aliança	Igreja Batista de Aliança.....	1	32	3	—	—	—	—	—	—
»	» » » Lagêdo	1	109	10	—	1	1	10	35	45
Barreiros	» » » Barreiros	1	20	4	..	1	1	..	30	30
Bezerros	» » » Bezerros	1	46	5	1	14	20	34
Cabo	» » do Cabo	1	80	8	..	1	3	28	63	91
Cabrobó	» » de Cabrobó.....	2	95	3
Canhotinho	» » » Glicério	1	5	1	—	—	—	—	—	—
Carpina (ex-Floresta dos Leões)	» » » Carpina	1	50	5	—	—	—	—	—	—
Carpina (ex-Floresta dos Leões)	» » » Lagôa do Carro..	1	50	4	..	1	1	8	37	45
Caruarú	» » » Caruarú	1	35	3	—	1	1	7	22	29
Catende	» » » Catende	1	37	4	..	1	1	8	25	33
Escada	» » » Escada	1	27	3	—	—	—	—	—	—
Garanhuns	» » » Garanhuns.....	1	—	—	..	1	3	39	43	82
Glória do Goitá....	» » » Ribeiro Fundo ..	1	35	3	—	—	—	—	—	—
Goiana	» » » Goiana	1	58	5	—	1	1	8	32	40
»	» » » Areias de Goiana.	1	28	3	—	1	1	15	28	37
Gravatá	» » » Gravatá	5	225	21	—	—	2	20	35	55

7 — Movimento das escolas dominicais e sociedades religiosas, em 1937

(Culto protestante)

Municípios	Denominação	Escolas dominicais			Sociedades			Número de sócios		
		N.º	Alunos	Professores	Para o sexo masc.	Para o sexo fem.	Para ambos os sexos	Homens	Mulheres	Total
(Continuação) — Igreja Batista (Convenção Pernambucana)										
Igarassú (ex-Iguaras-sú)	Igreja Batista de Itamaracá	1	20	3
João Alfredo	» » » João Alfredo	1	28	4	—	1	—	—	13	13
Jaboatão	» » » Jaboatão	1	89	9	—	1	2	34	67	101
»	» » » Prazeres	1	34	7	1	1	1	43	34	87
»	» » » Muribeca	1	30	3	1	1	1	9	16	25
Limoeiro	» » » Limoeiro	1	40	4	—	1	—	—	16	16
»	» » » Ilhêtas	1	39	4	—	—	—	—	—	—
»	» » » Araras	4	70	4	—	1	—	—	25	25
»	» » » Gameleira	1	40	2	—	—	—	—	—	—
Moreno (ex-Morenos)	» » » Moreno	1	97	12	..	1	2	20	74	94
Macapá (ex-São Vicente)	» » » S. José do Sirigi.	4	47	4	—	—	—	—	—	—
Nazaré	» » » Nazaré	2	146	11	—	1	2	47	38	85
Olinda	» » » Salgadinho	1	34	5	..	1	24	24
»	» » » Olinda	1	9	9	..	1	2	23	49	72
»	» » » Sitio Novo	1	38	6
Paudalho	» » » Paudalho	1	25	2	—	—	1	15	5	20
Recife	» » » Afogados	2	187	17	..	1	1	25	85	110
»	» » » Água Fria	1	165	12	—	2	1	12	80	92
»	» » » Azeias	1	58	6	..	1	10	10
»	» » » Arruda	1	86	10	1	1	—	25	29	54
»	» » » Beberibe	1	56	9	1	13	14	27
»	» » » Campo Grande	2	100	9	—	1	1	15	46	61
»	» » da Capunga	3	127	10	—	—	—	—	—	—
»	» » de Casa Amarela	1	150	8	—	—	2	29	30	59
»	» » da Concordia	1	82	7	—	—	—	—	—	—
»	» » do Espinheiro	2	73	14	3	4	3	58	89	147
»	» » da Estancia	1	60	8	..	1	1	10	39	49
»	» » do Feitosa	1	60	11	..	1	3	45	87	132
»	» » da Madalena	1	65	7	—	2	1	15	62	77
»	» » de Nova Ipiranga	1	73	6	—	1	2	22	58	80
»	» » do Pina	1	95	10	—	1	1	15	47	62
»	1.ª » da Rua Imperial	2	256	19	1	2	2	40	260	300
»	» » do Recife	1	153	11	1	..	1	37	18	55
»	» » dos Remedios	1	53	10	—	2	4	24	56	80
»	» » de Santo Antônio	1	70	5	—	1	—	—	15	15
»	» » Santana	1	47	5	..	1	1	7	25	32
»	» » Tejipió	1	52	5	—	—	..	—	—	—
»	» » da Torre	1	90	13	..	1	1	17	43	60
»	» » do Zumbi	1	100	12	—	—	—	—	—	—
Ribeirão	» » de Ribeirão	1	60	5	—	—	2	85	35	120
Rio Branco	» » » Rio Branco	4	140	12	..	1	2	20	52	72
Salgueiro	» » » Salgueiro	6	110	6	—	—	—	—	—	—
São Lourenço (ex-São Lourenço da Mata)	» » » São Lourenço	1	64	7	1	—	—	20	—	20
Sirinhaém	» » » Sirinhaém	3	135	14	1	1	—	—	23	23
Timbaúba	» » » Timbaúba	1	13	2	—	—	—	—	—	—
Vitória	» » » Vitória	2	125	13	2	45	20	65
»	» » » Vermelho	1	30	1
Total	93	4.653	458	10	44	58	927	1.954	2.885

7 — Movimento das escolas dominicais e sociedades religiosas, em 1937

(Culto protestante)

Municípios	Denominação	Escolas dominicais			Sociedades			Número de sócios		
		N.º	Alunos	Professores	Para o sexo masc.	Para o sexo fem.	Para ambos os sexos	Homens	Mulheres	Total
Igreja Batista (Convenção Batista Regional)										
Bezerros	Igreja Batista de Bezerros	1	50	5	..	1	2	37	18	55
Cabo	» » » Pontezinha	—	—	—	—	—	—	—	—	—
»	» » » Ponte dos Carvalhos	—	—	—	—	—	—	—	—	—
Carpina (ex-Floresta dos Leões)	» » » Carpina	1	58	4	..	1	1	60	27	87
Glória do Goitá	» » » Cachoeira	1	41	6	..	1	1	7	19	26
Limoeiro	2.ª » » Limoeiro	1	40	4	..	1	16	16
Nazaré	» » » Nazaré	—	—	—	—	—	—	—	—	—
Jaboatão	» » » Prazeres	—	—	—	—	—	—	—	—	—
Recife	» » da Torre	4	120	21	..	1	3	20	82	102
»	» » » Varzea	1	42	5	..	1	1	10	33	43
Total		9	351	45	..	6	8	134	195	329

**Igreja Batista
(União Batista Brasileira)**

Recife	Igreja Batista de Coqueiral	2	30	7	—	—	1	13	7	20
»	» » » Cordeiro	1	105	10	1	1	—	30	36	66
»	» » » Monteiro	—	—	—	—	—	—	—	—	—
Total		3	135	17	1	1	1	43	43	86

Igreja Congregacional

Bélo Jardim	Igreja Congreg. de Bélo Jardim ..	—	—	—	—	—	—	—	—	—
Carpina (ex-Floresta dos Leões)	» » » Pôço Fundo ..	2	110	7	..	1	1	25	80	105
Caruarú	» » » Caruarú	1	138	10
Jaboatão	» » » Jaboatão	2	239	14	..	1	1	51	66	117
Macapá (ex-São Vicente)	» » » Monte Alegre ..	2	115	9	—	—	—	—	—	—
Macapá (ex-São Vicente)	» » » S. José do Sirigí ..	2	125	9	—	—	—	—	—	—
Recife	» » » Afogados	2	187	17	..	1	1	25	85	110
»	» » » Recife	4	404	27	..	1	122	122
»	2.ª » » Recife	1	—	3	—	—	—	—	—	—
Timbaúba	» » » Timbaúba	2	50	5	—	—	—	—	—	—
Vitória	» » » Vitória	1	95	6	..	1	1	18	76	94
Total		19	1.463	107	..	5	4	119	429	548

Igreja Anglicana

Recife	Holy Trinity Churek
--------------	---------------------------	----	----	----	----	----	----	----	----	----

Igreja Assembléia de Deus

Jaboatão	Igreja Assembléia de Deus	10	140	10	—	—	1	—	4	4
----------------	---------------------------------	----	-----	----	---	---	---	---	---	---

Igreja Adventista do 7.º dia

Jaboatão	Igreja Adventista da 7.º dia	1	19	2	—	—	—	—	—	—
----------------	------------------------------------	---	----	---	---	---	---	---	---	---

Igreja Universal A. A. da Promessa

Recife	Igreja Universal A. A. da Promessa	1	30	5	—	—	1	9	12	21
--------------	------------------------------------	---	----	---	---	---	---	---	----	----

8 — Movimento das escolas dominicais e sociedades religiosas, em 1938

(Culto protestante)

Municípios	Denominação	Escolas dominicais			Sociedades			Número de sócios		
		N.º	Alunos	Professores	Para o sexo masc.	Para o sexo fem.	Para ambos os sexos	Homens	Mulheres	Total
Igreja Presbiteriana										
Águas Belas	Igreja Presbit. de Águas Belas....	2	72	7	—	—	1	12	20	32
Angelim	» » » Cachoeira Dantas	1	80	8	—	—	1	22	30	52
»	» » » Palmeira.....	2	68	5	—	—	—	—	—	—
Bom Consêlho.....	» » » Bom Consêlho..	8	144	17	1	1	1	120	140	260
Bonito.....	» » » Bonito
Canhotinho	» » » Canhotinho	3	145	11	..	1	80	80
Caruarú	» » » Independente...	1	85	6
Catende	» » » Catende	2	120	9	1	1	1	146	106	252
Gameleira.....	» » » Gameleira.....
Garanhuns	» » » Catonho	2	92	5
»	» » » Gilead	3	102	7	—	1	1	12	36	48
»	» » » Garanhuns.....	2	204	17	1	1	1	70	153	223
Jaboatão.....	» » » Jaboação.....	1	120	9	..	1	73	73
Palmares.....	» » » Palmares.....	1	45	4	..	1	38	38
»	» » » Joaquim Nabuco
Recife	» » » Recife (1.ª)	2	250	32	—	1	1	30	195	225
»	» » » Recife (2.ª)	3	278	20	..	3	1	30	194	224
»	» » » Areias	1	75	6	..	1	1	16	50	66
»	» » » da Encruzilhada ...	1	81	11	—	1	—	..	60	60
Vitória.....	» » » de Vitória.....	2	83	8	—	1	—	..	20	20
Total		37	2.044	182	3	14	9	458	1.195	1.653

Igreja Batista
(Convenção Pernambucana)

Aliança	Igreja Batista de Aliança	1	26	3	1	1	—	15	10	25
»	» » » Lagêdo.....	1	113	10	—	1	1	10	34	44
Barreiros	» » » Barreiros.....	1	23	4	1	1	..	16	16	32
Bezerras.....	» » » Bezerras	1	68	5	3	19	40	59
Cabo	» » » Cabo.....	2	102	11	..	2	4	43	102	145
Cabrobó	» » » Cabrobó.....	2	120	3
Canhotinho.....	» » » Glicério	1	6	1	—	—	—	—	—	—
Carpina (ex-Floresta dos Leões)	» » » Carpina	1	70	5	—	—	—	—	—	—
Caruarú.....	» » » Caruarú.....	1	40	3	—	1	1	6	8	14
Catende	» » » Catende.....	1	45	3	..	1	1	8	22	30
Escada.....	» » » Escada	1	33	3	—	1	1	9	30	39
Garanhuns	» » » Garanhuns.....	2	150	8	..	1	3	20	55	75
Glória do Goitá ...	» » » Ribeiro Fundo..	1	40	3	1	1	—	10	14	24
Goiana	» » » Goiana	1	67	6	..	1	1	12	36	48
»	» » » Areias de Goiana	1	25	3	—	1	1	23	20	43
Gravatá.....	» » » Gravatá	3	120	10	1	2	1	32	42	74

3 — Movimento das escolas dominicais e sociedades religiosas, em 1938

(Culto protestante)

Municípios	Denominação	Escolas dominicais			Sociedades			Número de sócios		
		N.º	Alunos	Professores	Para o sexo masc.	Para o sexo fem.	Para ambos os sexos	Homens	Mulheres	Total
Igarassú (ex-Iguarassú)	Igreja Batista de Itamaracá	1	20	3
João Alfredo	» » » João Alfredo	1	28	4	—	1	—	—	13	13
Jaboatão	» » » Jaboatão	2	106	10	—	1	3	45	96	141
»	» » » Prazeres	1	37	5	1	1	—	12	14	26
»	» » » Muribeca	1	25	4	—	—	—	—	—	—
Limoeiro	» » » Ilhêtas	3	38	3
»	» » » Araras	4	56	4	—	1	—	—	23	23
»	» » » Gameleira	1	50	2	—	—	—	—	—	—
»	» » » Campo Alegre	3	38	3	—	1	—	—	13	13
Moreno (ex-Morenos)	» » » Moreno	1	137	16	..	2	2	25	101	126
Macapá (ex-São Vicente)	» » » S. José do Sirigí	4	47	4	—	—	—	—	—	—
Nazaré	» » » Nazaré	2	110	11	—	1	2	10	58	68
Olinda	» » » Olinda	1	56	8	—	1	1	18	44	62
»	» » do Salgadinho	1	34	5	—	1	—	—	24	24
»	» » » Sítio Novo	1	60	6	1	15	18	33
Paudalho	» » de Paudalho	1	25	2	—	—	1	15	5	20
Recife	» » » Afogados	1	10	10	2	1	1	99	54	153
»	» » » Água Fria	1	147	12	—	1	2	18	61	79
»	» » » Areias	1	65	6	..	1	13	13
»	» » » Arrudas	5	67	11	—	1	1	13	35	48
»	» » » Beberibe	1	65	10	—	—	1	16	16	32
»	» » » Campo Grande	1	70	8	—	1	1	14	46	60
»	» » » Casa Amarela	1	180	8	—	—	2	30	30	60
»	» » » Capunga	2	250	13	..	2	1	52	108	160
»	» » da Concordia	1	77	7	..	1	1	11	53	64
»	» » de Dois Irmãos	1	50	5	..	1	1	11	20	31
»	» » do Espinheiro	1	50	6	1	2	—	15	20	35
»	» » da Estancia	1	85	8	..	1	1	12	46	58
»	» » do Feitosa	1	67	12	..	1	2	19	75	94
»	» » da Madalena	1	60	7	—	2	1	20	85	105
»	» » de Nova Ipiranga	1	90	7	—	1	2	29	77	106
»	» » do Pina	1	90	10	—	1	1	20	53	73
»	» » da Rua Imperial	2	305	19	1	2	3	40	260	300
»	1.ª » » do Recife	1	120	11	1	1	1	49	69	118
»	» » dos Remédios	1	60	9	1	2	2	24	43	67
»	» » de Santo Amaro	1	64	6	—	1	—	—	22	22
»	» » » Santana	1	50	6	—	1	1	8	25	33
»	» » » Tejupió	1	46	6	—	1	—	—	18	18
»	» » da Torre	1	110	17	—	1	1	14	51	65
»	» » do Zumbi	1	140	19	..	1	1	28	49	77
Ribeirão	» » de Ribeirão	1	51	5	4	100	70	170
Rio Branco	» » » Rio Branco	4	170	12	..	1	3	33	66	99
Salgueiro	» » » Salgueiro	6	180	5
São Lourenço (ex-São Lourenço da Mata)	» » » São Lourenço	1	72	7	1	1	1	35	39	74
Sirinhaém	» » » Sirinhaém	2	120	11	—	1	—	—	25	25
Timbaúba	» » » Timbaúba	1	16	4	1	—	—	13	—	13
Vitória	» » » Vitória	1	80	8	—	1	—	—	18	18
»	» » » Vermelho	1	30	1
Total		96	4 952	457	13	55	62	1.086	2.385	3.471

8 -- Movimento das escolas dominicais e sociedades religiosas, em 1938

(Culto protestante)

Municípios	Denominação	Escolas dominicais			Sociedades			Número de sócios		
		N.º	Alunos	Professores	Para o sexo masc.	Para o sexo fem.	Para ambos os sexos	Homens	Mulheres	Total
Igreja Batista (Convenção Batista Regional)										
Bezerros	Igreja Batista de Bezerros	1	68	5	3	19	40	59
Cabo	» » » Pontezinha	1	22	5	1	1	..	25	9	34
»	» » » Ponte dos Carvalhos	—	—	—	—	—	—	—	—	—
Carpina (ex-Floresta dos Leões)	» » » Carpina	1	22	6	1	22	..	22
Glória do Goitá	» » » Cachoeira	1	50	6	..	1	1	8	26	34
Limoeiro	» » » Limoeiro	1	52	4	..	1	1	5	21	26
Nazaré	» » » Nazaré	2	112	10	..	1	2	18	88	106
Jaboatão	» » » Prazeres	1	40	8	1	25	13	38
Recife	» » » Bongí	1	62	8	..	1	1	12	36	48
»	» » » da Torre	5	132	22	..	1	3	32	117	149
»	» » » Varzea	1	48	6	..	1	1	5	24	29
Total		15	608	80	3	8	12	171	374	545
Igreja Batista (União Batista Brasileira)										
Cabo	Igreja Batista de Ponte dos Carvalhos	1	65	4	1	12	15	27
»	» » » Pontezinha	1	24	3
Moreno (ex-Morenos)	» » » Moreno	1	48	5	—	—	1	8	10	18
Recife	» » » Coqueiral	1	34	5	1	..	—	20	..	20
»	» » » Cordeiro	1	120	10	1	1	..	35	40	75
»	» » » Monteiro	1	99	8	1	1	..	35	37	72
Total		6	390	35	3	2	2	110	102	212
Igreja Congregacional										
Bélo Jardim	Igreja Congreg. de Bélo Jardim	1	30	3	—	—	—	—	—	—
Carpina (ex-Floresta dos Leões)	» » » Pôço Fundo	2	110	7	..	1	1	25	80	105
Caruarú	» » » Caruarú	2	202	—	2	25	104	129
Jaboatão	» » » Jaboatão	2	259	14	..	1	1	26	91	117
Macapá (ex-São Vicente)	» » » Monte Alegre	2	139	9	—	—	—	—	—	—
Macapá (ex-São Vicente)	» » do S. José do Sirigí	2	120	9	—	—	—	—	—	—
Recife	» » de Afogados	2	178	17	..	1	1	22	92	114
»	» » do Recife	7	430	30	..	1	120	120
»	» » » Recife (2.ª)	1	—	3
Timbaúba	» » de Timbaúba	2	6	7	—	—	—	—	—	—
Vitória	» » » Vitória	1	74	9	..	1	51	51
Total		24	1.548	108	..	5	5	98	538	636
Igreja Anglicana										
Recife	Holy Trinity Churek
Igreja Assembléia de Deus										
Jaboatão	Igreja Assembléia de Deus	19	180	9	—	—	—	—	—	—
Igreja Adventista do 7.º dia										
Jaboatão	Igreja Adventista do 7.º Dia	1	13	1	—	—	—	—	—	—
Igreja Universal A. A. da Promessa										
Recife	Igreja Universal A. A. da Promessa	1	30	5	—	—	1	9	12	21

9 — Resumo do movimento das escolas dominicais e sociedades religiosas, em 1937 e 1938

(Culto protestante)

Denominação	Escolas dominicais			Sociedades			Número de sócios		
	N.º	Alu- ncs	Pro- fesso- res	Para o sexo masc.	Para o sexo fem.	Para am- bos os sexos	Ho- mens	Mu- lheres	Total
1937									
Igreja Presbiteriana	37	2.028	176	3	12	13	365	1.153	1.518
Igreja Batista (Convenção Per- nambucana)	93	4.653	458	10	44	58	927	1.954	2.885
Igreja Batista (Convenção Ba- tista Regional)	9	351	45	..	6	8	134	195	329
Igreja Batista (União Batista Brasileira)	3	135	17	1	1	1	43	43	86
Igreja Congregacional	19	1.463	107	..	5	4	119	429	548
Igreja Anglicana
Igreja Assembléa de Deus... ..	10	140	10	—	—	1	—	4	4
Igreja Adventista do 7.º Dia... ..	1	19	2	—	—	—	—	—	—
Igreja Universal A. A. da Pro- messa	1	30	5	—	—	1	9	12	21
1938									
Igreja Presbiteriana	37	2.044	182	3	14	9	458	1.195	1.653
Igreja Batista (Convenção Per- nambucana)	96	4.952	457	13	55	62	1.086	2.385	3.471
Igreja Batista (Convenção Ba- tista Regional)	15	608	80	3	8	12	171	374	545
Igreja Batista (União Batista Brasileira)	6	390	35	3	2	2	110	102	212
Igreja Congregacional	24	1.548	108	..	5	5	98	538	636
Igreja Anglicana
Igreja Assembléa de Deus... ..	19	180	9	—	—	—	—	—	—
Igreja Adventista do 7.º Dia... ..	1	13	2	—	—	—	—	—	—
Igreja Universal A. A. da Pro- messa	1	30	5	—	—	1	9	12	21

10 — Casamentos civis e religiosos e batizados, no Recife

Anos	Casamentos				Nascimentos	Batizados	o/o s/ o número de nascimentos
	Religiosos	N.ºs índices	Civis	N.ºs índices			
1929	1.154	100	1.061	100	16.995	7.829	46,06
1930	776	67,2	1.288	121,4	17.160	3.876	22,50
1931	<u>a</u> 1.800	156,0	1.093	103,0	17.327	7.453	43,01
1932	555	48,0	1.099	103,6	17.185	<u>a</u> 4.451	25,90
1933	<u>a</u> 748	64,8	1.311	123,6	10.417	<u>a</u> 5.366	51,51
1934	<u>a</u> 1.840	160,0	1.436	135,3	11.870	8.759	73,79
1935	<u>a</u> 1.224	106,0	1.656	156,0	11.375	8.717	76,63
1936	1.513	<u>b</u>	1.809	170,5	<u>b</u> 7.759	9.729	<u>b</u>
1937	1.187	103,0	1.590	149,8	10.788	9.775	90,60
1938	1.252	108,5	1.636	154,2	9.990	10.066	100,77

a — Nesses anos houve falta de informações de diversas paróquias.b — Notificações ao D. S. P., faltando os números referentes aos postos de Saúde da Madalena e Encruzilhada, durante 3 meses; não foram por isso calculados os índices e percentagens do quadro, referentes a esse ano.

II — Aspecto patológico

1 — Crimes e contravenções ocorridos, contra as pessoas, em 1937

Municípios	Contra as pessoas										
	Bigamia	Corrupção de menores	Deflora-mento	Estupro	Envenenamento	Lesões corporais	Homicídio	Infanticídio	Rapto	Tentativa de homicídio	Outros
Afogados da Ingazeira	2	5
Água Prêta	2	1	..	9	2	1
Águas Belas.....	1
Alagôa de Baixo....	1	2	3	2
Aliança.....	5	1
Altinho.....	1	3
Amarají.....	9	1	1
Angelim.....	2	3	4	..	1
Barreiros.....	1	3	3
Bebedouro.....	2	5	1
Belém	1
Belmonte.....	1	3
Bélo Jardim	2	6	4	1	1
Bczerros	3	7	3	1	2
Bôa Vista	1	1	..
Bodocó (ex-Granito).....	1	1
Bom Consêlho	1	6	5	1
Bom Jardim.....	4	1	1	..
Bonito.....	1	5	2	1
Buíque	6	3
Cabo	2	1	..	7	6
Cabrobó
Canhotinho	9	3	1	2
Carpina (ex-Floresta dos Leões).....	3	9	2	..	1	1	1
Caruarú.....	3	1	..	7	1	2
Catende	2	11	1
Correntes	2	5	4
Custodia	1	6	2
Escada.....	2	1	..	5	2	1
Exú (ex-Novo Exú).....	5	2
Flôres	1	5
Floresta	2
Gameleira.....	1	11	1	1
Garanhuns	12	1	..	21	10	..	1	3	..
Glória do Goitá.....	2	10	3
Goiana.....	2	1	2	2
Gravatá.....	4	1	..	2
Igarassú (ex-Iguarassú).....	3	1	..	11	4	2
Ipojuca	7	1	..	14	2	3
Itaparica (ex-Tacaratú).....	1	2
Jaboatão.....	6	18	3	2	6

1 — Crimes e contravenções ocorridos, contra as pessoas, em 1937

Municípios	Contra as pessoas										
	Bigamia	Corrução de menores	Deflora-mento	Estupro	En-vene-na-mento	Le-sões cor-porais	Ho-mi-cídio	In-fanti-cídio	Rap-to	Ten-tativa de homi-cídio	Ou-tros
João Alfredo	1	1
Jurema	4	1
Lagôa dos Gatos (ex-Frei Ca-neca)	2	1	..	8
Limoeiro	9	23	9	..	1	1	..
Macapá (ex-São Vicente)	5	1	..
Madre de Deus (ex-Brejo da Madre de Deus)	1	3	2
Maraial	2	1	..	1	..	1
Moreno (ex-Morenos)	2	4	3
Moxotó	2	2
Nazaré	1	3	1
Olinda	20	2	..	34	3	2	1
Ouricuri	3	1
Palmares	3	16	2	..	1	..	1
Panélas	3	1	..	14	2	1
Paudalho	5	13	7
Paulista	8	8	4	..	2	..	1
Pedra	4	1	..	1
Pesqueira	5	2	..	15	7	2
Petrolina	1
Queimadas	1	3	1
Quipapá	1	6	1
Recife	1	1	59	5	..	234	25	..	9	..	20
Ribeirão	4	1	1
Rio Branco	9
Rio Formoso	2	..	9	1	2
Salgueiro	3	1
São Bento	1	..	3	1	1
São Caetano	1	7	2	..	1
São Gonçalo	1
São Joaquim	2	..	1
São José do Egito	1	5	3	1	..
São Lourenço (ex-São Lou-renço da Mata)	4	1	..	1	..	2
Serra Talhada (ex-Vila.Béla)	4	1	2	..
Serrinha	1
Siriubaém	4	1
Surubim	7	11	3	..	5
També (ex-Itambé)	1	1	4
Taquaritinga	1
Timbaúba	5	3	..	1	..	2
Triunfo	2	2	1
Vertentes	2	5	1
Vicência	10	5
Vitória	9	3	..	1	1	1
Total	1	1	202	22	..	728	210	4	32	17	66

2 — Crimes e contravenções ocorridos, contra a ordem e a propriedade pública e particular, em 1937

Municípios	Contra a ordem e a tranquilidade pública				Contra a propriedade pública e particular							
	Desobediência às autoridades	Moeda falsa	Porte de armas proibidas	Outros	Abuso de confiança	Extorsão	Estelionato	Furto	Incêndio	Roubo	Lactocínio	Outros
Afogados da Ingazeira..	1
Água Preta	1	5
Águas Belas.	1
Alagôa de Baixo.....	1
Aliança.....	1	1	..	2
Altinho	1
Amarají
Angelim	1
Barreiros.....	2	2
Bebedouro	2	..	1
Belém
Belmonte
Bélo Jardim	1	..	1
Bezerras	1	1
Bôa Vista.....
Bodocó (ex-Granito)...	1
Bom Consêlho.....	4	..	2
Bom Jardim
Bonito.....	6
Buíque	1	1
Cabo	3	..	1
Cabrobó
Canhotinho.....	1	..	4
Carpina (ex-Floresta dos Leões).....	8	..	1	..	1
Caruarú	6
(atende	1	1
Correntes	4
Custódia	2
Escada	1
Exú (ex-Novo Exú)...	1	1
Flôres
Floresta	1
Gameleira.....	5	1
Garanhuns	1	5	..	1	..	4
Glória do Goitá.....	1	4
Goiana	1	..	1
Gravatá.....	3
Igarassú (ex-Iguarassú).	1	..	1
Ipojuca	6	..	1
Itaparica (ex-Tacaratú).	1
Jaboatão.....	1	2	1
João Alfredo.....
Jurema	1
Lagôa dos Gatos (ex-Frei Caneca).....	5

2 — Crimes e contravenções ocorridos, contra a ordem e a propriedade pública e particular, em 1937

Municípios	Contra a ordem e a tranquilidade pública				Contra a propriedade pública e particular							
	Desobediência às autoridades	Moeda falsa	Porte de armas proibidas	Outros	Abuso de confiança	Extorsão	Estelionato	Furto	Incêndio	Roubo	Laticínio	Outros
Limoeiro	1	5	..	2
Macapá (ex-São Vicente)	5
Madre de Deus (ex-Brejo da Madre de Deus)	2	..	1
Maraiá	1
Moreno (ex-Morenos)	2	..	1
Moxotó	1	..	1
Nazaré	2	..	1
Olinda	1	1
Ouricuri
Palmares	3	1
Panélas	1	6	1
Paudalho
Paulista	1	1
Pedra
Pesqueira	1	3
Petrolina	1
Queimadas	1
Quipapá	1
Recife	1	..	9	1	..	8	59	..	7	..	14
Ribeirão	3
Rio Branco	2	..	1	..	2
Rio Formoso
Salgueiro	1	..	1
São Bento	1
São Caetano	1	2
São Gonçalo
São Joaquim	3
São José do Egito	1
São Lourenço (ex-São Lourenço da Mata)	2
Serra Talhada (ex-Vila Béla)
Serrinha	1
Sirinhaém	3
Surubim	2	4	1
També (ex-Itambé)	1
Taquaritinga
Timbaúba	1
Triunfo
Vertentes	1	..	1
Vicência	1	1	..	1
Vitória	4	..	3
Total	2	1	..	25	1	1	11	202	..	39	..	35

3 — Crimes e contravenções ocorridos, contra as pessoas, em 1938

Municípios	Contra as pessoas										
	Bigamia	Corrução de menores	Deflora-mento	Estupro	En-vene-namento	Lesões corporais	Homicídio	In-fanticídio	Rapto	Ten-tativa de homicídio	Ou-tros
Afogados da Ingazeira.....	1	3	..	1	1	..
Água Preta	2	1	..	13	8	2
Águas Belas	1	4	6	2
Alagôa de Baixo.....	2	9	4	4
Aliança	3	2	1
Altinho	2	4	..	1	1
Amaragi	3	2	..	3	1
Angelim	4	6	1	1	..	1	..
Barreiros.....	7	1	..	13	2	1	1
Bebedouro	1	2	1	1	..
Belém	1
Belmonte	4
Bélo Jardim.....	5	4	..	1	..	2
Bezerras	6	1	1
Bôa Vista.....	1
Bodocó (ex-Granito).....	3	1
Bom Consêlho.....	2	2	..	8	7	..	1	1	2
Bom Jardim	4	3	7	1
Bonito	1	5	1
Buíque	1	2	4
Cabo	1	6	5	4
Cabrobó
Canhotinho	5	1	..	6	2	1	1	..	1
Carpina (ex-Floresta dos Leões).....	2	1	..	3	4
Caruarú	5	4	..	19	3	5
Catende	1	2	..	3	2	1
Correntes	4	10
Custódia	6	4
Escada.....	2	7
Exú (ex-Novo Exú).....	1	8	2	1
Flôres	1	6	3	1	1
Floresta
Gameleira	1	..	12	..	1	..	1	3
Garanhuns	13	1	..	40	3	2	1	3	7
Glória do Goitá	1	7	4
Goiana	1	10	1	..	1	1	2
Gravatá.....	5	1	..	7	1	3
Igarassú (ex-Iguarassú).....	6	10	5	..	1	..	2
Ipojuca	2	1	..	24	3	3	5
Itaparica (ex-Tacarátú).....	1	1	..	3
Jaboatão.	29	1	..	24	2	..	2	1	11
João Alfredo.....	1

3 — Crimes e contravenções ocorridos, contra as pessoas, em 1938

Municípios	Contra as pessoas										
	Bigamia	Corrução de menores	Defloramento	Estupro	Envenenamento	Lesões corporais	Homicídio	Infanticídio	Rapto	Tentativa de homicídio	Outros
Jurema	4	1
Lagôa dos Gatos (ex-Frei Caneca)	2	4	1	1
Limoeiro	7	1	..	19	1	1	6
Macapá (ex-São Vicente)	4	3	1	1	..
Madre de Deus (ex-Brejo da Madre de Deus)	1	3	2
Maraial
Moreno (ex-Morenos)	2	3	4
Moxotó	1	..	5	1
Nazaré	1	..	7	2	..	1	..	3
Olinda	23	1	..	27	2	14
Ouricuri	2	1	1	2
Palmares	5	7	1	1	4
Panélas	3	7	1	1
Paudalho	2	11	3	4
Paulista	6	10	2	3
Pedra	1
Pesqueira	14	22	3	3
Petrolina	1
Queimadas	2
Quipapa	3	2	..	9	2
Recife	1	1	62	11	..	180	18	..	2	8	136
Ribeirão	5	1	..	7	3	..	1	4	4
Rio Branco	4	6	1	4
Rio Formoso	15	3	..	6	2	..	1
Salgueiro	2	6
São Bento	2	5	2	..	1	..	1
São Caetano	2	6	1	3
São Gonçalo	1
São Joaquim	4	3
São José do Egito	3	14	2	1	1
São Lourenço (ex-São Lourenço da Mata)	3	11	1	4
Serra Talhada (ex-Vila Béla)	2	2	1	..
Serrinha
Sirinhaém	2	1	..	4	1	1
Surubim	1	3	4	1
També (ex-Itambé)	1	9	3	..	1	..	6
Taquaritinga
Timbaúba	4	8	3
Triunfo	1	..	4	5
Vertentes	6	5	4	1	1
Vicência	3
Vitória	3	2	..	13	6	..	1	..	4
Total	1	1	307	45	..	735	174	9	17	34	288

4 — Crimes e contravenções ocorridos, contra a ordem e a propriedade pública e particular, em 1938

Municípios	Contra a ordem e a tranquilidade pública				Contra a propriedade pública e particular							
	Desobediência às autoridades	Moe-da falsa	Porte de armas proibidas	Ou-tros	Abu-so de confi-ança	Ex-tor-são	Esteliona-to	Furto	In-cen-dio	Rou-bo	La-trocí-nio	Ou-tros
Afogados da Ingazeira.
Água Preta	2
Águas Belas
Alagôa de Baixo.....	1	1	5
Aliança	7	..	1	..	1
Altinho	1
Amaraji	1
Angelim
Barreiros	1	4	..	2
Bebedouro	1
Belém
Belmonte	1
Bélo Jardim	1	..	1
Bezerras	1	..	1	..	1
Bôa Vista	1
Bodocó (ex-Granito)...	1
Bom Consêlho.....	1
Bom Jardim	2	1	1
Bonito.....	1	..	1
Buíque	2
Cabo	12	1
Cabrobó
Canhotinho.....	3	1	1	..	1
Carpina (ex-Floresta dos Leões).....	2	..	1
Caruarú	3	2
Catende
Correntes	1	2	..	1
Custódia	1	1	3
Escada	3
Exú (ex-Novo Exú)...	1
Flôres	1	..	1	..	1	..	2
Floresta	1	1
Gameleira	1	1
Garanhuns	1	7	..	2
Glória do Goitá	2
Goiana	2	2	..	3	..	2
Gravatá	3	..	1
Igarassú (ex-Iguarassú).	1
Ipojuca	1	4	1	3	..	1
Itaparica (ex-Tacarátú).
Jaboatão.....	1	4	1
João Alfredo.....
Jurema	1
Lagôa dos Gatos (ex-Frei Caneca).....	2	..	2

4 — Crimes e contravenções ocorridos, contra a ordem e a propriedade pública e particular, em 1938

Municípios	Contra a ordem e a tranquilidade pública				Contra a propriedade pública e particular							
	Desobediência às autoridades	Moe-da falsa	Porte de armas proibidas	Ou-tros	Abu-so de confi-ança	Ex-tor-são	Este-liona-to	Furto	In-cen-dio	Rou-bo	La-tro-cí-nio	Ou-tros
Limoeiro	8	..	2	..	2
Macapá (ex-São Vicente)
Madre de Deus (ex-Brejo da Madre de Deus)	1	2	..	1
Maraial	1
Moreno (ex-Morenos)	1
Moxotó	1	2	..	1
Nazaré	1	..	4
Olinda	4	..	1	..	1
Ouricuri
Palmares	1
Panelas	1	1	..	1
Paudalho	2	1
Paulista	2
Pedra
Pesqueira	1	1	..	4
Petrolina	1	1	1	..	1
Queimadas	2
Quipapá	1
Recife	1	1	14	..	1	11	77	..	27	..	24
Ribeirão	3	..	2	..	1
Rio Branco	2	1
Rio Formoso	1
Salgueiro	2
São Bento	2
São Caetano	4	..	4
São Gonçalo
São Joaquim
São José do Egito	2	2
São Lourenço (ex-São Lourenço da Mata)	5
Serra Talhada (ex-Vila Béla)
Serrinha
Sirinhaém	1	..	1
Surubim	2	1
També (ex-Itambé)	2	1
Taquaritinga
Timbaúba	3	..	1	..	1
Triunfo	1	..	1
Vertentes	2	1
Vicência
Vitória	1	4	..	2
Total	2	2	32	1	3	15	217	5	83	..	49

5 — Criminosos recolhidos na Casa de Detenção do Recife, no
quinquênio de 1934 a 1938

Crimes	1934		1935		1936		1937		1938	
	Ho- mens	Mu- lheres	Ho- mens	Mu- lheres	Ho- mens	Mu- lheres	Ho- mens	Mu- lheres	Ho- mens	Mu- lheres
Atentado ao pudor....	1	..	3	2	1	..	3	..	10	..
Contrabando	4	..
Defloramento.....	14	..	20	..	12	..	17	..	32	..
Desacato á autoridade.	1	..	2	1	1	..	1	..	3	..
Deserção.....	4	..	3	..	1	..	7	..
Estupro.....	10	..	5	14	..	16	..
Estelionato	4	3	..	7	..
Furto.....	86	1	50	..	28	..	106	..	119	1
Homicídio.....	90	3	70	2	15	1	125	2	111	1
Infanticídio	1	1	..	1
Incêndio	1	..
Latrocínio	12	..	6	..	12	..	6	..
Lesões corporais	177	2	105	10	63	5	113	3	175	4
Moeda falsa	3	..	5	2
Rapto	2	..	1	..	4	..	14	..
Roubo.....	25	..	45	3	23	..	65	..	48	..
Tentativa de homicídio.	4	..	7	1	2	..	7	..	5	..
Outros crimes	47	3	56	10	37	8	25	1	28	2
Total	463	10	386	32	192	14	496	6	586	8

6 — Movimento do Gabinete de Identificação, no decênio de 1929 a 1938

Anos	Identificação											Total
	Delin- quentes	Con- traven- tores	Mendi- gos	Mere- trizes	Solda- dos	Civís	De- mésti- cos	Em- prega- dos	Polícia civil	Menos	Eleito- res	
1929....	1.324	652	120	107	34	3.741	133	376	67	38	4.520	11.112
1930....	916	397	24	385	206	1.754	32	41	109	234	232	4.330
1931....	1.133	35	86	..	104	6.598	95	28	..	8.079
1932....	1.021	157	81	..	229	3.271	136	38	..	4.933
1933....	753	90	55	2.230	48	357	<u>a</u>	3.533
1934....	631	26	8	1.845	82	101	<u>a</u>	2.693
1935....	1.406	17	4	2.127	340	143	<u>a</u>	4.037
1936....	1.149	84	3.055	358	88	<u>a</u>	4.734
1937....	781	38	1	2.555	367	3.742
1938 ..	810	35	7	3.363	345	4.560

a — A partir do ano de 1933, a identificação de eleitores, ficou sob a alçada do Tribunal Eleitoral, extinto pelo golpe de 10 de Novembro de 1937.


7 — Suicídios e tentativas de suicídios, segundo o sexo, em 1937

Municípios	Suicídios			Tentativas de suicídios			Total		
	Ho- mens	Mu- lheres	Soma	Ho- mens	Mu- lheres	Soma	Ho- mens	Mu- lheres	Soma
Água Prêta	1	..	1	1	..	1
Aliança	1	..	1	1	..	1
Angelim	1	..	1	1	..	1
Barreiros.....	..	1	1	1	1
Bebedouro	1	..	1	1	..	1
Bélo Jardim	1	..	1	1	..	1
Bom Conselho	1	..	1	1	..	1	2	..	2
Bom Jardim	1	1	2	1	..	1	2	1	3
Bonito	1	..	1	1	..	1
Cabo	1	1	1	1
Canhotinho	1	..	1	1	..	1
Carpina (ex-Floresta dos Leões)	1	..	1	1	..	1
Correntes	1	1	2	1	1	2
Custódia	1	1	1	1
Escada	1	1	2	1	..	1	2	1	3
Garanhuns	1	..	1	1	..	1
Glória do Goitá	1	2	3	1	2	3
Goiana	1	..	1	1	..	1
Jaboatão.....	1	1	2	1	1	2
João Alfredo.....	1	..	1	1	..	1
Limoeiro.....	3	1	4	3	1	4
Olinda.....	1	2	3	1	..	1	2	2	4
Palmares	1	..	1	1	..	1
Paudalho	1	..	1	1	..	1
Paulista.....	..	1	1	1	1
Quipapá	1	..	1	1	..	1
Recife	25	18	43	14	24	38	39	42	81
Rio Branco	1	1	1	1
São Bento	1	2	3	1	2	3
Sirinhaém.....	1	1	2	1	1	2
Surubim	2	1	3	2	1	3
Timbaúba	2	2	..	1	1	1	2	3
Vitória.....	1	..	1	..	1	1
Total	52	38	90	20	25	45	72	63	135

8 — Suicídios e tentativa de suicídios, segundo o sexo, em 1933

Municípios	Suicídios			Tentativas de suicídios			Total		
	Ho- mens	Mu- lheres	Total	Ho- mens	Mu- lheres	Total	Ho- mens	Mu- lheres	Total
Águas Belas.....	1	..	1	1	..	1
Alagôa de Baixo.....	1	..	1	1	..	1
Altinho.....	1	..	1	1	..	1
Amarají.....	1	..	1	1	..	1
Angelim.....	..	1	1	1	1
Barreiros.....	1	..	1	1	..	1
Bebedouro.....	1	..	1	1	..	1
Belmonte.....	..	1	1	1	1
Bélo Jardim.....	..	1	1	1	1
Bom Consêlho.....	1	..	1	1	..	1
Bom Jardim.....	..	1	1	1	1
Cabo.....	1	1	2	1	..	1	2	1	3
Canhotinho.....	1	..	1	2	..	2	3	..	3
Carpina (ex-Floresta dos Le- ões).....	1	..	1	1	..	1
Catende.....	2	..	2	2	..	2
Correntes.....	1	..	1	1	..	1
Escada.....	1	..	1	1	..	1
Flôres.....	1	..	1	1	..	1	2	..	2
Gravatá.....	1	1	2	1	..	1	2	1	3
Itaparica (ex-Tacaratú).....	1	..	1	1	..	1
Mãde de Deus (ex-Brejo da Madre de Deus).....	1	..	1	1	..	1
Nazaré.....	2	1	3	2	1	3
Olinda.....	2	..	2	2	..	2
Palmares.....	1	..	1	1	..	1
Paudalho.....	1	..	1	1	..	1
Paulista.....	1	3	4	1	3	4
Pesqueira.....	..	1	1	1	1
Recife.....	11	12	23	14	35	49	25	47	72
Ribeirão.....	1	1	2	1	..	1	2	1	3
Rio Formoso.....	1	..	1	1	..	1
Salgueiro.....	..	1	1	..	1	1	..	2	2
São Bento.....	1	1	2	1	1	2
São Lourenço (ex-São Lou- renço da Mata).....	1	1	..	1	1
Sirinhaém.....	1	..	1	1	..	1
Timbaúba.....	..	1	1	1	1
Vitória.....	1	2	3	1	2	3
Total.....	34	29	63	27	37	64	61	66	127

SITUAÇÃO ADMINISTRATIVA E POLÍTICA



GESTÃO, ORDEM E DEFESA PÚBLICA

I — Administração

1 — Divisão administrativa do Estado, em 1937 e 1938

Municípios		Distritos		
N.º de ordem	Nomes	N.º de ordem	N.º por distrito	Nomes
1	Afogados da Ingazeira.....	1	1.º	Afogados da Ingazeira
		2	2.º	Tabira (ex-Espirito Santo) ^a
		3	3.º	Ingazeira
		4	4.º	Macacos
		5	5.º	Varas
		6	6.º	Bom Jesús (1)
		7	7.º	Solidão (2)
2	Água Preta	8	1.º	Água Preta
		9	2.º	Xexéu
		10	3.º	Sertãozinho de Baixo
3	Águas Belas	11	1.º	Águas Belas
		12	2.º	Mocambos
		13	3.º	Itaíba (ex-Pau Ferro) ^a
4	Alagôa de Baixo	14	1.º	Alagôa de Baixo
		15	2.º	Algodões
		16	3.º	Henrique Dias (ex-Tigre) (3) ^a
		17	4.º	Rio da Barra (4)
5	Aliança	18	1.º	Aliança
		19	2.º	Lagôa Sêca
		20	3.º	Tupaóca (ex-Nossa Senhora do Ó) ^a
		21	4.º	Lapa
6	Altinho	22	1.º	Altinho
		23	2.º	Cachoeira Grande
		24	3.º	Ibirajuba (ex-Gameleira) (5) ^a
7	Amarají	25	1.º	Amarají
		26	2.º	Aripibú
		27	3.º	Cortês
		28	4.º	Primavera
8	Angelim	29	1.º	Angelim
		30	2.º	Palmeira
		31	3.º	Jupi
		32	4.º	Pindorama (ex-Ouricuri) ^a
9	Barreiros	33	1.º	Barreiros
		34	2.º	São José da Corôa Grande
		35	3.º	Muitas Cabras
10	Bebedouro	36	1.º	Bebedouro
11	Belém	37	1.º	Belém
12	Belmonte	38	1.º	Belmonte
		39	2.º	Bom Nome
		40	3.º	São João de Campos
		41	4.º	Santa Maria

^a — Alterações feitas pelo decreto-lei n.º 92 de 31 de Março de 1938, exigidas pelo decreto-lei federal n.º 311 de 2 de Março de 1938.

- (1) — Criado pela lei n.º 1 de 9/2/1937.
 (2) — Criado pela lei n.º 3 de 10/2 1937.
 (3) — Criado pela lei n.º 4 de 6/3/1937.
 (4) — Criado pela lei n.º 4 de 6/3/1937.
 (5) — Criado pela lei n.º 7 de 18/2/1937.

1 — Divisão administrativa do Estado, em 1937 e 1938

Municípios		Distritos		
N.º de ordem	Nomes	N.º de ordem	N.º por distrito	Nomes
13	Bélo Jardim	42	1.º	Bélo Jardim
		43	2.º	Serra do Vento
		44	3.º	Aldeia Velha
14	Bezerros	45	1.º	Bezerros
		46	2.º	Camucim
		47	3.º	São Miguel
		48	4.º	Sapucaia
15	Boa Vista	49	1.º	Boa Vista
		50	2.º	Caraíbas
		51	3.º	Jatobá de Santa Bárbara
		52	4.º	Malhada Real (ex-Pontal) ^a
16	Bodocó	53	1.º	Bodocó
		54	2.º	Sipaúba (ex-Brejo de Santo Antônio) ^a
		55	3.º	Granito
		56	4.º	Leopoldina
		57	5.º	Pôço Cercado
17	Bom Consêlho	58	1.º	Bom Consêlho
		59	2.º	Caldeirões
		60	3.º	Prata
		61	4.º	São Serafim
18	Bom Jardim.....(6)	62	1.º	Bom Jardim
		63	2.º	Bizarra
		64	3.º	São Paulo
		65	4.º	Machados
		66	5.º	Cedro
19	Bonito	67	1.º	Bonito
		68	2.º	Barra de São João
		69	3.º	Alto Bonito
		70	4.º	Ilha de Flôres
20	Buíque	71	1.º	Buíque
		72	2.º	São Domingos
21	Cabo	73	1.º	Cabo
		74	2.º	Ponte dos Carvalhos
		75	3.º	Jussaraí
		76	4.º	Santo Agostinho (ex-Nazaré) ^a
22	Cabrobó	77	1.º	Cabrobó
		78	2.º	Orocó
23	Canhotinho	79	1.º	Canhotinho
		80	2.º	Glicério
		81	3.º	Tipí
		82	4.º	Lagêdo
		83	5.º	Calçado
24	Carpina (ex-Floresta dos Leões) ..	84	1.º	Carpina
		85	2.º	Lagôa do Carro
25	Caruarú	86	1.º	Caruarú
		87	2.º	Riacho Dôce (ex-Carapatós) ^a
		88	3.º	Riacho das Almas (ex-Trapiá) ^a

^a — Alterações feitas pelo decreto-lei n.º 92 de 31 de Março de 1938, exigidas pelo decreto-lei federal n.º 311 de 2 de Março de 1938.

(6) — Passou a abranger os distritos de **Machados** do município de Queimadas e **Cedro** do município de Limocíro, de acordo com o decreto n.º 30 de 4/1/1938.

1 — Divisão administrativa do Estado, em 1937 e 1938

Municípios		Distritos		
N.º de ordem	Nomes	N.º de ordem	N.º por distrito	Nomes
26	Catende	89	1.º	Catende
		90	2.º	Belém de Maria
27	Correntes	91	1.º	Correntes
		92	2.º	Lagôa do Emídio
		93	3.º	Lagôa do Ouro
		94	4.º	Pôço Comprido
28	Custódia	95	1.º	Custódia
		96	2.º	Betânia
29	Escada	97	1.º	Escada
		98	2.º	Freixeiras
30	Exú (ex-Novo Exú)	99	1.º	Exú
		100	2.º	Cana Brava
		101	3.º	Baixio
		102	4.º	Clarañã (ex-Bom Jardim) ^a
31	Flôres	103	1.º	Flôres
		104	2.º	Carnaíba
		105	3.º	Borborema (ex-Bôa Vista) ^a
		106	4.º	Calumbí (ex-São Serafim) ^a
32	Floresta	107	1.º	Floresta
		108	2.º	Carqueja (ex-Nazaré) ^a
		109	3.º	Barra do Silva
		110	4.º	Rochêdo
		111	5.º	Itacuruba
33	Gameleira	112	1.º	Gameleira
		113	2.º	José da Costa
		114	3.º	Cuiambuca
34	Garanhuns	115	1.º	Garanhuns (7)
		116	2.º	São João
		117	3.º	Brejão
		118	4.º	Itacuatiara (ex-Serrinha) ^a
		119	5.º	Caetés (ex-São Caetano) ^a
		120	6.º	São Pedro
		121	7.º	São Vicente Ferrer
		122	8.º	São José de Baraúnas
35	Glória do Goitá	123	1.º	Glória do Goitá
		124	2.º	Jardim
		125	3.º	Chã de Alegria
		126	4.º	Duarte Dias
36	Goiana	127	1.º	Goiana
		128	2.º	Goianinha
		129	3.º	Areias
		130	4.º	Tejucopapo
		131	5.º	Ponta de Pedras
37	Gravatá	132	1.º	Gravatá
		133	2.º	Urucú-Mirim
		134	3.º	Chã Grande

^a — Alterações feitas pelo decreto-lei n.º 92 de 31 de Março de 1938, exigidas pelo decreto-lei federal n.º 311 de 2 de Março de 1938.

(7) — O 1.º distrito do município de Garanhuns ficou subdividido em duas zonas, com as mesmas denominações, de acordo com o parágrafo unico do art. 6.º, do decreto-lei 92 de 31/3/1938.

1 — Divisão administrativa do Estado, em 1937 e 1938

Municípios		Distritos		
N.º de ordem	Nomes	N.º de ordem	N.º por distrito	Nomes
38	Igarassú (ex-Iguarassú).....	135	1.º	Igarassú
		136	2.º	Itapissuma
		137	3.º	Chã do Estevão
		138	4.º	Pilar (ex-Itamaracá) ^a
39	Ipojuca	139	1.º	Ipojuca
		140	2.º	Nossa Senhora do Ó
		141	3.º	Santo Antônio da Camêla
40	Itaparica (ex-Tacaratú).....	142	1.º	Tacaratú
		143	2.º	Itaparica
		144	3.º	Volta (ex-Moxotó) ^a
41	Jaboatão	145	1.º	Jaboatão
		146	2.º	Nossa Senhora dos Prazeres
42	João Alfredo	147	1.º	João Alfredo
		148	2.º	Salgadinho
43	Jurema	149	1.º	Jurema
		150	2.º	Alto do Santo Antônio
44	Lagôa dos Gatos (ex-Frei Caneca)..	151	1.º	Lagôa dos Gatos
		152	2.º	Lagôa do Souza
45	Limoeiro (8)	153	1.º	Limoeiro
		154	2.º	Pedra Tapada
		155	3.º	Malhadinha
46	Macapá (ex-São Vicente).....	156	1.º	Macapá
		157	2.º	São Vicente
		158	3.º	São José do Sirigí
		159	4.º	Abura (ex-Pôço Comprido) ^a
		160	5.º	Pirauá
47	Madre de Deus (ex-Brejo da Madre de Deus).....	161	1.º	Madre de Deus
		162	2.º	Jatobá
		163	3.º	Fazenda Nova
48	Maraial	164	1.º	Maraial
		165	2.º	Jaqueira
49	Moreno (ex-Morenos).....	166	2.º	Moreno
		167	2.º	Tapera
		168	3.º	Buscaú
50	Moxotó	169	1.º	Moxotó
		170	2.º	Marine
		171	3.º	Jeritacó
		172	4.º	Espirito Santo
51	Nazaré	173	1.º	Nazaré
		174	1.º	Tracunhaém
		175	3.º	Buenos Aires
52	Olinda.....	176	1.º	Olinda

^a — Alterações feitas pelo decreto-lei n.º 92 de 31 de Março de 1938, exigidas pelo decreto-lei n.º 311 de 2 de Março de 1938.

(8) — Perdeu o distrito de Cedro para o município de Bom Jardim, de acordo com o decreto n.º 30 de 4/1/1938.

1 — Divisão administrativa do Estado, em 1937 e 1938

Municípios		Distritos		
N.º de ordem	Nomes	N.º de ordem	N.º por distrito	Nomes
53	Ouricuri	177	1.º	Ouricuri
		178	2.º	Serra Branca
		179	3.º	São Felix
		180	4.º	Vera Cruz (ex-Santa Cruz) ^a
		181	5.º	Barra de São Pedro
		182	6.º	Olho d' Agua
		183	7.º	Santa Filomena
54	Palmares	184	1.º	Palmares
		185	2.º	Joaquim Nabuco
		186	3.º	Bentiví
55	Panélas	187	1.º	Panélas
		188	2.º	Cupira
56	Paudalho	189	1.º	Paudalho
57	Paulista	190	1.º	Paulista
58	Pedra	191	1.º	Pedra
		192	2.º	Santo Antônio do Tará
		193	3.º	Bôa Sorte
		194	4.º	Cordeiro (ex-São Pedro) ^c
59	Pesqueira	195	1.º	Pesqueira
		196	2.º	Alagoinha
		197	3.º	Poção
		198	4.º	Cimbres
		199	5.º	Salôbro
		200	6.º	Sanharó
		201	7.º	Mimôso
60	Petrolina	202	1.º	Petrolina
		203	2.º	Rajada (ex-Santa Fé) ^a
		204	3.º	Cachoeira do Roberto
		205	4.º	Afrânio (ex-Caboclo) ^a
		206	5.º	Itumirim (ex-Cachoeirinha) ^a
61	Queimadas	207	1.º	Queimadas
		208	2.º	Chã do Rocha
		209	3.º	Umbuzeiro
62	Quipapá	210	1.º	Quipapá
		211	2.º	São Benedito
		212	3.º	São Sebastião da Barra
		213	4.º	Barra de Jangada
		214	5.º	Pau Ferro

^a — Alterações feitas pelo decreto-lei n.º 92 de 31 de Março de 1938, exigidas pelo decreto-lei federal n.º 311 de 2 de Março de 1938.

(9) — Perdeu o distrito de **Machados** para o município de Bom Jardim, de acordo com o decreto n.º 30 de 4/1/1938.

1 — Divisão administrativa do Estado, em 1937 e 1938

Municípios		Distritos		
N.º de ordem	Nomes	N.º de ordem	N.º por distrito	Nomes
63	Recife (10)	215	1.º	Recife
64	Ribeirão	216	1.º	Ribeirão
		217	2.º	Caxangá
65	Rio Branco	218	1.º	Rio Branco
66	Rio Formoso	219	1.º	Rio Formoso
		220	2.º	Tamandaré
		221	3.º	Cocau
		222	4.º	Santo André
67	Salgueiro	223	1.º	Salgueiro
		224	2.º	Lagôa
		225	3.º	Rio Verde (ex-Bezerros) ^a
		226	4.º	Conceição das Creoulas
68	São Bento	227	1.º	São Bento
		228	2.º	Cachoeirinha
		229	3.º	Capoeiras
		230	4.º	Retiro
69	São Caetano	231	1.º	São Caetano
		232	2.º	Antônio Olinto
		233	3.º	São José do Garrotê
70	São Gonçalo	234	1.º	São Gonçalo
		235	2.º	Morais
71	São Joaquim	236	1.º	São Joaquim
		237	2.º	Senador Tibúrcio
		238	3.º	Santana
72	São José do Egito.....	239	1.º	São José do Egito
		240	2.º	São Pedro das Lages
		241	3.º	Tigre
73	São Lourenço (ex-São Lourenço da Mata).....	242	1.º	São Lourenço
		243	2.º	Camaragibe
		244	3.º	Nossa Senhora da Luz
74	Serra Talhada (ex-Vilhã Béla)....	245	1.º	Serra Talhada
		246	2.º	São Francisco
		247	3.º	São João do Barro Vermelho
		248	4.º	Sítios Novos

^a — Alterações feitas pelo decreto-lei n.º 92 de 31 de Março de 1938, exigidas pelo decreto-lei federal n.º 311 de 2 de Março de 1938.

(10) — O território do município do Recife compreende um só distrito administrativo, ficando os antigos distritos com a denominação de zonas, de acordo com art. 5.º do decreto-lei n.º 92 de 31/3/1938.

1 — Divisão administrativa do Estado, em 1937 e 1938

Municípios		Distritos		
N.º de ordem	Nomes	N.º de ordem	N.º por distrito	Nomes
75	Serrinha	249	1.º	Serrinha
		250	2.º	Ipoeiras
		251	3.º	Cachoeira
		252	4.º	Caririzinho
		253	5.º	Terra Nova
76	Sirinhaém.....	254	1.º	Sirinhaém
		255	2.º	Barra
		256	3.º	Páu Branco
77	Surubim	257	1.º	Surubim
		258	2.º	Casinhas
78	També (ex-Itambé)	259	1.º	També
		260	2.º	Caricé
		261	3.º	Ibitira (ex-Serrinha) ^a
		262	4.º	Camutanga
79	Taquaritinga.....	263	1.º	Taquaritinga
		264	2.º	Santa Cruz
		265	3.º	Pará
80	Timbaúba	266	1.º	Timbaúba
		267	2.º	Cruangi
		268	3.º	Livramento de Tiúma
81	Triunfo	269	1.º	Triunfo
		270	2.º	Baixa Verde (ex-Santa Cruz) ^a
		271	3.º	Lage do Carrapato
		272	4.º	Jericó
82	Vertêntes	273	1.º	Vertêntes
		274	2.º	Torres
		275	3.º	Ibiapina (ex-Santa Maria) ^a
		276	4.º	Frei Miguelinho
83	Vicência	277	1.º	Vicência
		278	2.º	Sapé
84	Vitória	279	1.º	Vitória
		280	2.º	Peri-Peri
		281	3.º	São João dos Pombos

^a — Alterações feitas pelo decreto-lei n.º 92 de 31 de Março de 1938, exigidas pelo decreto-lei federal n.º 311 de 2 de Março de 1938.

2 — Pessoal da administração federal,

N.º de ordem	Repartições	Total dos funcionários	Vencimentos							
			Até 100\$	De 101\$ a 200\$	De 201\$ a 300\$	De 301\$ a 400\$	De 401\$ a 500\$	De 501\$ a 600\$	De 601\$ a 700\$	De 701\$ a 800\$
Ministério da Fazenda										
1	Patrimônio da União (Anexo á Delegacia Fiscal	14	—	6	—	1	1	—	—	—
2	Delegacia Fiscal	143	—	—	—	14	5	4	12	—
3	Alfândega	196	—	—	1	6	70	1	83	—
4	Caixa Econômica	75	—	3	13	23	11	6	5	5
5	Contadoria Seccional (Anexo a Delegacia Fiscal)	9	—	—	—	—	—	—	6	—
6	Imposto de Renda	12	—	—	—	—	—	—	1	—
7	Insp. Reg. de Fisc. da Caixa Econôca do Rio de Janeiro	8	—	—	—	—	—	2	2	3
Ministério da Marinha										
8	Inspetoria de Saúde dos Portos de Pernambuco	14	—	—	—	3	5	2	1	—
9	Capitania dos Portos de Pernambuco	23	—	7	1	2	2	4	4	—
10	Fiscalização dos Portos de Pernambuco	199	2	4	80	36	39	3	13	1
11	Escola de Aprendizes Marinheiros ...	9	—	—	5	—	—	—	—	—
Ministério da Educação e Saúde Pública										
12	Faculdade de Direito	52	—	2	—	3	15	—	5	—
13	Liceu Industrial de Pernambuco	31	—	—	2	1	18	1	1	—
14	Insp. do Serviço de Febre Amarela
15	Delegacia de Saúde Federal do Departamento Nacional de Saúde	4	—	—	—	—	—	—	—	—
Ministério do Trabalho										
16	Insp. do Ministerio do Trabalho	18	—	—	—	1	3	7	2	—
17	Instituto Nacional de Previdência ...	13	—	—	1	4	2	1	4	—
18	Insp. de Seguros da 2.ª Circunscrição ..	5	—	—	—	—	—	1	—	—
Ministério de Viação e Obras Públicas										
19	Inspetoria Federal das Estradas	5	—	—	—	—	—	1	—	—
20	Departamento dos Correios e Telefógrafos	1.084	252	160	228	114	67	65	45	—
21	Inspetoria Regional de Meteorologia do Nordeste	15	—	—	1	—	3	—	1	—
21	Dep. de Aeronáutica Civil da 3.ª Região	1	—	—	—	—	—	—	—	—
Ministério da Agricultura										
23	Secção de Classificação Oficial do Algodão	79	8	—	37	20	2	8	—	—
24	Inspetoria Regional de Fomento da Produção Animal	84	3	55	9	—	—	—	2	—
25	Inspetoria Regional do Serviço de Defesa Sanitaria Animal	21	—	—	1	1	1	4	5	—
26	Inspetoria Agrícola da 3.ª Região ..	13	—	—	2	4	—	—	1	—
27	Serviço Técnico do Café	7	—	—	—	2	—	—	1	—
28	3.ª Secção Técnica do Ministério da Agricultura	43	30	5	1	—	3	—	1	—
29	Inspetoria de Defesa Vegetal	6	—	—	—	4	—	—	—	—
30	Instituto do Açucar e do Alcool	11	—	—	2	—	3	—	3	—
Total		2.194	295	242	390	239	250	110	198	9

NOTA: — Deixou de fornecer informações, até o encerramento do presente quadro, a seguinte Repartição: — Inspetoria do Serviço de Febre Amarela.

segundo os vencimentos, em 1937

mensais													De mais de	N.º de ordem
De 801\$ a 900\$	De 901\$ a 1:000\$	De 1:001\$ a 1:100\$	De 1:101\$ a 1:200\$	De 1:201\$ a 1:300\$	De 1:301\$ a 1:400\$	De 1:401\$ a 1:500\$	De 1:501\$ a 1:600\$	De 1:601\$ a 1:700\$	De 1:701\$ a 1:800\$	De 1:801\$ a 1:900\$	De 1:901\$ a 2:000\$	De 2:000\$ a 2:000\$		
2	—	2	—	—	—	1	—	—	—	—	—	1	1	
16	—	1	1	8	—	—	7	—	—	2	—	73	2	
8	1	1	1	1	6	1	—	10	4	1	1	—	3	
—	1	—	—	—	1	1	—	—	—	—	—	—	4	
1	—	—	—	1	—	1	—	—	—	—	—	—	5	
—	—	—	—	3	—	—	3	—	2	—	—	3	6	
—	—	—	—	—	—	—	—	—	—	—	—	1	7	
1	—	—	—	1	—	1	—	—	—	—	—	—	8	
3	—	—	—	—	—	—	—	—	—	—	—	—	9	
10	—	3	—	3	—	2	—	—	—	1	—	2	10	
2	—	—	—	1	—	—	1	—	—	—	—	—	11	
4	—	—	—	1	—	—	2	—	—	—	—	20	12	
7	—	—	—	—	—	—	—	—	—	1	—	—	13	
..	14	
2	—	—	—	—	—	—	—	—	—	1	—	1	15	
2	—	2	—	—	—	—	—	—	—	1	—	—	16	
—	1	—	—	—	—	—	—	—	—	—	—	—	17	
1	—	—	—	2	—	—	—	—	—	1	—	—	18	
—	—	—	—	1	—	—	—	—	—	—	—	3	19	
87	—	25	—	30	—	9	—	—	—	1	—	1	20	
1	—	2	—	5	—	—	1	—	—	—	—	1	21	
—	—	—	—	—	—	1	—	—	—	—	—	—	22	
2	—	2	—	—	—	—	—	—	—	—	—	—	23	
1	—	5	—	—	—	5	—	—	—	3	—	1	24	
2	—	—	—	2	—	2	—	—	—	2	—	1	25	
1	—	2	—	2	—	—	—	—	—	1	—	—	26	
1	—	—	—	1	—	1	—	—	—	—	—	1	27	
—	—	—	—	2	—	—	—	—	—	—	—	1	28	
1	—	—	—	—	—	—	1	—	—	—	—	—	29	
—	—	—	—	1	—	—	—	—	—	1	—	1	30	
155	3	45	2	65	7	25	15	10	6	16	1	111		

3 — Pessoal da administração estadual,

N.º de ordem	Repartições	Total dos funcionários	Vencimentos							
			Até 100\$	De 101\$ a 200\$	De 201\$ a 300\$	De 301\$ a 400\$	De 401\$ a 500\$	De 501\$ a 600\$	De 601\$ a 700\$	De 701\$ a 800\$
1	Governo e Gabinete do Governador	39	..	15	4	9	..	3	3	..
2	Assembléa Legislativa....	26	..	3	6	..	7	..	3	..
	Secretaria da Justiça, Educação e Interior									
3	Gabinete do Secretário...	32	..	4	3	9	3	7	3	..
4	Juízes e Membros do Ministério Público.....	172	81	..
5	Palácio da Justiça.....	37	5	17	5	2	8
6	Secretaria da Côrte de Apelação	16	6	1	..	6
7	Conselho Penitenciário....	1	1
8	Presídio de Fernando de Noronha.....	7	..	3	1	1	1
9	Departamento de Saúde Pública	421	57	92	155	43	20	16	5	12
10	Assistência a Psicopatas ..	198	120	43	13	3	8	1	1	3
11	Fiscalização Geral do Jogo.....	16	1	..	5	1
12	Departamento de Educação	13	..	4	1	2	..	4
13	Educação Primária.....	1.109	58	133	244	644	..	3	27	..
14	Escola de Aperfeiçoamento.....	12	..	2	1	9
15	Escola Normal	56	..	6	15	2	..	1	4	1
16	Escola de Aplicação.....	24	..	5	..	19
17	Escola Experimental	6	..	5	1	..
18	Escola Rural Alberto Torres	9	..	8	1	..
19	Ginásio Pernambucano ...	52	..	5	14	5	2	1	3	1
20	Escolas Técnico-Profissionais	44	..	7	4	12	18	1
21	Escola Doméstica.....	22	..	5	10	5	1
22	Preventório Bruno Veloso	11	..	8	1	1	1	..
23	Departamento Geral das Municipalidades	20	1	4	7	2	2	..
24	Abrigos de Menores.....	37	26	3	1	4	2
25	Instituto Profissional de Garanhuns	17	3	3	5	5
26	Biblioteca Pública e Museu do Estado.....	18	..	3	8	4	1	1

3 — Pessoal da administração estadual,

N.º de ordem	Repartições	Total dos funcionários	Vencimentos							
			Até 100\$	De 101\$ a 200\$	De 201\$ a 300\$	De 301\$ a 400\$	De 401\$ a 500\$	De 501\$ a 600\$	De 601\$ a 700\$	De 701\$ a 800\$
	Secretaria de Segurança Pública									
27	Gabinete do Secretario...	149	20	68	23	22	3	4
28	Gabinete de Identificação.	20	..	1	5	6	3	2	2	..
29	Instituto Médico Legal....	18	..	6	3	4	4	..
30	Inspetoria Geral do Tráfego Público e da Guarda Civil	495	..	272	179	39	..	3	1	..
31	Cadeias e Quartéis.....	81	81
32	Inspetoria da Polícia Marítima.....	35	18	10	5	1
33	Casa de Detenção.....	59	1	7	39	7	3	1
	Secretaria de Viação e Obras Públicas									
34	Gabinete do Secretario...	13	..	2	1	4	..	1	2	..
35	Diretoria de Viação e Obras Públicas.....	90	..	6	11	27	16	10	6	4
36	Almoxarifado e Oficinas..	18	..	2	1	5	2	2	1	2
37	Diretoria de Saneamento do Recife.....	838	219	302	159	77	40	20	7	2
38	Diretoria de Saneamento do Interior.....	252	63	108	46	14	9	5	..	2
39	Diretoria de Arquitetura e Urbanismo.....	46	..	4	10	9	6	7	..	1
	Secretaria de Agricultura, Indústria e Comércio									
40	Gabinete do Secretario...	4	..	1	1
41	Serviço de Expediente e Contabilidade.....	21	..	4	3	2	5	..	3	2
42	Instituto de Pesquisas Agronômicas.....	85	3	27	24	7	5	1	9	..
43	Serv. de Produção Animal	117	17	61	16	4	6	1	5	..
44	Serv. de Produção Vegetal	40	..	1	1	14	5	..	5	..
45	Junta Comercial.....	9	..	2	1	2	1	..	1	1
46	Diretoria Geral de Estatística.....	51	..	3	19	9	4	1	7	3
47	Aprendizado Agrícola de Pacas.....	34	5	6	5	12	1	2	..	1
48	Usina Higienizadora do Leite	5	..	2	1	1	..
49	Escola Superior de Agricultura de Pernambuco....	46	12	11	4	1	15	..
	Secretaria da Fazenda									
50	Gabinete do Secretario...	17	2	2	2	3	..	3
51	Comissão de Consolidação da Dívida Ativa.....	9	1	..	3	2	1
52	Tesouro do Estado.....	100	..	1	12	14	6	21	..	16
53	Coletorias e demais agências arrecadadoras.....	270	..	110	8	16	30	31	28	27
54	Recebedoria do Estado...	158	..	5	44	8	40	20	..	20
55	Imprensa Oficial.....	149	12	67	42	15	9	1	1	1
56	Diretoria de Docas e Obras Complementares do Porto	321	..	3	134	52	37	27	27	6
	Total.....	5.965	683	1.388	1.309	1.213	335	230	263	122

segundo os vencimentos, em 1937

mensais													N.º de ordem
De 801\$ a 900\$	De 901\$ a 1:000\$	De 1:001\$ a 1:100\$	De 1:101\$ a 1:200\$	De 1:201\$ a 1:300\$	De 1:301\$ a 1:400\$	De 1:401\$ a 1:500\$	De 1:501\$ a 1:600\$	De 1:601\$ a 1:700\$	De 1:701\$ a 1:800\$	De 1:801\$ a 1:900\$	De 1:901\$ a 2:000\$	De mais de 2:000\$	
..	1	..	1	3	3	1	..	27
..	1	28
..	1	29
..	1	30
..	31
..	1	32
..	1	33
..	1	1	1	..	34
2	7	1	..	35
2	1	36
3	4	..	2	2	1	..	37
1	1	1	..	1	1	38
1	6	1	1	..	39
..	1	1	..	40
..	1	1	41
..	4	1	3	1	42
..	4	1	1	1	..	43
..	9	3	1	1	..	44
1	45
..	4	1	46
..	2	47
..	1	48
..	1	1	1	..	49
..	2	2	1	50
..	1	..	1	51
..	11	..	8	6	4	1	..	52
12	2	5	1	53
..	13	6	1	1	..	54
..	1	55
17	3	..	2	..	9	2	1	1	56
96	125	6	34	35	51	13	15	4	2	..	26	15	

4 — PESSOAL DA ADMINISTRAÇÃO MUNICIPAL,

N.º de ordem	Municípios	Total dos funcionários	Vencimentos									
			Até 100\$	De 101\$ a 200\$	De 201\$ a 300\$	De 301\$ a 400\$	De 401\$ a 500\$	De 501\$ a 600\$	De 601\$ a 700\$	De 701\$ a 800\$	De 801\$ a 900\$	
1	Afogados da Ingazeira.....	48	35	5	1	1	1	
2	Água Preta.....	46	33	10	2	1	
3	Águas Belas.....	28	18	5	1	..	1	
4	Alagôa de Baixo.....	49	29	15	3	1	1	
5	Aliança.....	51	37	10	3	1	
6	Altinho.....	36	29	4	1	
7	Amarají.....	57	37	11	3	1	1	
8	Angelim.....	45	35	8	..	1	1	
9	Barreiros.....	44	28	12	3	..	1	
10	Bebedouro.....	37	27	6	2	..	1	
11	Belém.....	30	28	1	
12	Belmonte.....	44	41	2	..	1	
13	Bélo Jardim.....	54	40	7	5	1	..	1	
14	Bezerros.....	78	63	10	2	2	1	..	
15	Bôa Vista.....	28	23	1	
16	Bodocó (ex-Granito).....	34	29	3	..	1	
17	Bom Consêho.....	58	35	17	4	1	..	1	
18	Bom Jardim.....	44	30	10	2	1	1	
19	Bonito.....	55	43	5	2	..	1	
20	Buíque.....	47	43	2	2	
21	Cabo.....	68	42	21	2	2	1	
22	Cabrobó.....	24	21	1	
23	Cankotinho.....	67	51	11	2	2	1	
24	Carpina (ex-Floresta dos Leões).....	62	44	14	1	2	..	1	
25	Caruarú.....	171	131	30	7	2	
26	Catende.....	42	27	9	3	2	1	
27	Correntes.....	51	34	11	1	3	1	1	..	
28	Custódia.....	30	25	3	2	
29	Escada.....	45	25	14	4	1	1	
30	Exú (ex-Novo Exú).....	38	31	2	1	
31	Flôres.....	52	46	2	3	..	1	
32	Floresta.....	47	45	2	
33	Gameleira.....	33	22	5	2	1	
34	Garanhuns.....	135	81	41	6	1	3	2	
35	Glória do Goitá.....	50	42	4	1	..	1	
36	Goiana.....	82	49	26	4	2	..	1	
37	Gravatá.....	59	45	9	2	2	..	1	
38	Igarassú (ex-Iguarassú).....	45	29	9	2	1	1	
39	Ipojuca.....	32	22	8	1	1	
40	Itaparica (ex-Tacaratú).....	34	29	2	
41	Jaboatão.....	65	30	19	8	6	1	1	..	
42	João Alfredo.....	38	30	3	1	1	1	
43	Jurema.....	34	26	6	1	1	
44	Lagôa dos Gatos (ex-Frei Caneca).....	36	30	5	..	1	
45	Limoeiro.....	118	57	50	6	3	1	1	
46	Macapá (ex-São Vicente).....	39	30	2	1	1	

4 — Pessoal da administração municipal,

N.º de ordem	Municípios	Total dos funcionários	Vencimentos								
			Até 100\$	De 101\$ a 200\$	De 201\$ a 300\$	De 301\$ a 400\$	De 401\$ a 500\$	De 501\$ a 600\$	De 601\$ a 700\$	De 701\$ a 800\$	De 801\$ a 900\$
47	Madre de Deus (ex-Brejo da Madre de Deus).....	52	45	3	3	..	1
48	Maraial	34	27	6	1
49	Moreno (ex-Morenos).....	53	27	16	5	..	1	1
50	Moxotó	33	27	2
51	Nazaré	60	38	16	3	2	1
52	Olinda	165	81	58	16	5	3	..	1
53	Ouriçuí	43	39	3	..	1
54	Palmares	45	28	9	4	2	1	1
55	Panélas	59	46	8	4	..	1
56	Paudalho	56	32	18	3	2	1
57	Paulista	79	57	15	4	..	1
58	Pedra	30	22	3	1
59	Pesqueira	141	110	23	4	3	1	..
60	Petrolina	46	35	5	2	1
61	Queimadas	41	34	1	2	..	1
62	Quipapá	54	43	8	2	..	1
63	Recife	385	..	7	78	76	76	42	12	25	18
64	Ribeirão	31	22	7	1	1
65	Rio Branco	45	26	15	3	..	1
66	Rio Formoso	28	18	8	1	1
67	Salgueiro	36	31	4	1
68	São Bento	60	47	8	3	1	1
69	São Caetano	46	35	6	1	1
70	São Gonçalo	25	21	1	1
71	São Joaquim	37	31	1	1	1
72	São José do Egito.....	45	34	6	..	1	1
73	São Lourenço (ex-São Lourenço da Mata).....	50	34	11	4	..	1
74	Serra Talhada (ex-Vila Béla)	47	41	4	1	..	1
75	Serrinha	50	48	1	1
76	Sirinhaém	32	19	8	1	1
77	Surubim	63	48	12	2	..	1
78	També (ex-Itambé).....	50	40	2	1	2	1
79	Taquaritinga.....	45	42	2	1
80	Timbaúba	72	41	23	4	..	1
81	Triunfo	53	45	5	2	..	1
82	Vertentes	53	45	7	1
83	Vicência	25	17	6	1	1
84	Vitória	129	96	24	5	1	2	..	1
	Total	4.808	3.199	815	264	151	122	52	15	29	18
Resu											
1	Federais	2.192	295	242	390	239	250	110	198	9	155
2	Estaduais	5.965	683	1.388	1.309	1.213	335	230	263	122	96
3	Municipais	4.808	3.199	815	264	151	122	52	15	29	18
	Total	12.965	4.177	2.445	1.963	1.603	707	392	476	160	269

segundo os vencimentos, em 1937

mensais												Por per- centa- gem	N.º de ordem	
De 901\$ a 1:000\$	De 1:001\$ a 1:100\$	De 1:101\$ a 1:200\$	De 1:201\$ a 1:300\$	De 1:301\$ a 1:400\$	De 1:401\$ a 1:500\$	De 1:501\$ a 1:600\$	De 1:601\$ a 1:700\$	De 1:701\$ a 1:800\$	De 1:801\$ a 1:900\$	De 1:901\$ a 2:000\$	De mais de 2:000\$			
..	47
..	48
..	3	49
..	4	50
..	51
..	1	52
..	53
..	54
..	55
..	56
..	2	57
..	4	58
..	59
..	3	60
..	3	61
..	62
12	8	15	..	4	4	..	5	2	1	63
..	64
..	65
..	66
..	67
..	68
..	3	69
..	2	70
..	3	71
..	3	72
..	73
..	74
..	75
..	3	76
..	77
..	4	78
..	79
..	3	80
..	81
..	82
..	83
..	84
13	9	16	..	4	4	..	5	2	1	..	89	
m o														
3	45	2	63	7	25	15	10	6	16	1	111	..	1	
125	36	34	35	51	13	15	4	2	..	26	15	..	3	
13	9	16	..	4	4	..	5	2	1	89	3	
141	60	52	98	62	42	30	19	10	16	27	127	89		

5 — Pessoal da administração federal,

N.º de ordem	Repartições	Total dos funcionários	Vencimentos							
			Até 100\$	De 101\$ a 200\$	De 201\$ a 300\$	De 301\$ a 400\$	De 401\$ a 500\$	De 501\$ a 600\$	De 601\$ a 700\$	De 701\$ a 800\$
Ministério da Fazenda										
1	Patrimônio da União (Anexo á Delegacia Fiscal)	13	..	5	..	1	1
2	Delegacia Fiscal	130	14	10	4	18	..
3	Alfândega	203	1	6	68	3	68	13
4	Caixa Econômica	79	..	2	..	18	9	8	20	10
5	Contadoria Seccional (Anexo á Delegacia Fiscal)	10	2	..	6	..
6	Imposto de Renda	13	1	1	..
7	Insp. Reg. de Fisc. da Caixa Econômica do Rio de Janeiro	8	1	2	2	2
Ministério da Marinha										
8	Inspetoria de Saúde dos Portos de Pernambuco	13	3	5	2	2	..
9	Capitania dos Portos de Pernambuco	22	..	5	..	2	2	6	3	1
10	Fiscalização dos Portos de Pernambuco	189	2	4	73	34	39	2	12	1
11	Escola de Aprendizes Marinheiros	9	5
Ministério da Educação e Saúde Pública										
12	Faculdade de Direito	49	..	1	1	15	..	5
13	Liceu Industrial de Pernambuco	33	2	1	19	1	1	..
14	Insp. do Serviço de Febre Amarela	—	—	—	—	—	—	—	—	—
15	Delegacia de Saúde Federal do Departamento Nacional de Saúde	12	2	1	3	..	1	..
Ministério do Trabalho										
16	Insp. do Ministério do Trabalho	17	1	7	2	1	..
17	Instituto Nacional de Previdência	13	1	4	3	1	3	..
18	Insp. de Seguros da 2.ª CIRCUNSCRIÇÃO	5	1
Ministério de Viação e Obras Públicas										
19	Inspetoria Federal das Estradas	2	1
20	Departamento dos Correios e Telégrafos	—	—	—	—	—	—	—	—	—
21	Observatório Meteorológico do Nordeste	5	1	..	1	1	1	..
22	Dep. de Aeronáutica Civil da 3.ª Região	2	1
Ministério da Agricultura										
23	Secção de Classificação Oficial do Algodão	83	9	6	36	10	10	3	6	..
24	Inspetoria Regional de Fomento da Produção Animal	91	3	60	8	..	1	..	2	..
25	Inspetoria Regional do Serviço de Defesa Sanitaria Animal	34	8	1	3	5	6	..
26	Inspetoria Agrícola da 3.ª Região	9	1	4	1	..
27	Serviço Técnico do Café	8	1	..	1	..
28	3.ª Secção Técnica do Ministério da Agricultura	43	30	5	..	1	3	..	1	..
29	Inspetoria de Defesa Vegetal	6	2	2
30	Instituto do Açúcar e do Alcool	14	2	1	4	3
Total		1.115	44	88	143	120	193	47	156	30

NOTA: — Deixaram de fornecer informações, até o encerramento do presente quadro, as seguintes Repartições:— Inspetoria do Serviço de Febre Amarela e Departamento dos Correios e Telégrafos.

segundo os vencimentos, em 1938

mensais													N.º de ordem
De 801\$ a 900\$	De 901\$ a 1:000\$	De 1:001\$ a 1:100\$	De 1:101\$ a 1:200\$	De 1:201\$ a 1:300\$	De 1:301\$ a 1:400\$	De 1:401\$ a 1:500\$	De 1:501\$ a 1:600\$	De 1:601\$ a 1:700\$	De 1:701\$ a 1:800\$	De 1:801\$ a 1:900\$	De 1:901\$ a 2:000\$	De mais de 2:000\$	
2	..	2	..	1	1	1
15	..	1	..	8	2	58	..	2
8	..	1	1	11	..	1	6	..	10	5	1	..	3
..	9	..	1	2	4
..	..	1	1	5
..	3	3	..	2	3	6
..	1	7
..	1	8
3	9
10	..	3	..	3	..	2	1	..	3	10
2	1	1	11
4	1	2	20	12
8	1	13
—	—	—	—	—	—	—	—	—	—	—	—	—	14
1	1	1	1	..	1	15
1	..	3	..	1	1	..	16
..	1	17
1	..	1	..	1	1	18
..	1	19
—	—	—	—	—	—	—	—	—	—	—	—	—	20
1	21
..	1	22
..	..	1	..	2	1	23
2	..	4	6	4	..	1	24
4	2	..	2	2	..	1	25
1	..	1	1	26
1	1	1	..	1	1	1	27
..	2	1	28
..	1	1	29
..	1	1	2	30
64	11	19	3	39	1	14	14	3	13	18	60	35	

6 — Pessoal da administração estadual,

N.º de ordem	Repartições	Total dos funcionários	Vencimentos							
			Até 100\$	De 101\$ a 200\$	De 201\$ a 300\$	De 301\$ a 400\$	De 401\$ a 500\$	De 501\$ a 600\$	De 601\$ a 700\$	De 701\$ a 800\$
1	Interventoria e Palácio do Governo	39	..	15	5	9	..	3	3	..
2	Secretaria do Conselho Legislativo e de Economia do Estado	16	7	..	3	..	2	..
	Secretaria do Interior									
3	Gabinete do Secretário...	33	1	3	3	10	3	7	3	..
4	Juizes e Membros do Ministério Público	168	81	..
5	Palácio da Justiça	35	5	16	5	2	7
6	Secretaria do Tribunal de Apelação	16	6	1	..	6
7	Conselho Penitenciário ...	1	1
8	Presídio de Fernando de Noronha	11	2	3	2	1	1	1
9	Departamento de Saúde Pública	417	48	97	144	43	29	18	5	12
10	Assistência a Psicopatas..	182	115	37	13	2	7	1	1	1
11	Fiscalização Geral de Jogos	27	..	2	3	14
12	Departamento de Educação	15	1	7	1	3	..	1
13	Educação Primária	1.183	72	180	244	649	..	10	27	..
14	Escola Normal	68	..	7	24	3	1	2	5	1
15	Escola de Aplicação	2	..	2
16	Escola Experimental	3	..	1	..	1	1	..
17	Escola Rural Alberto Tôrres	12	..	8	3	1	..
18	Ginásio Pernambucano...	55	..	5	16	6	4	1	3	1
19	Escolas Técnico-Profissionais	49	..	9	4	13	19	1
20	Abrigo de Menores	14	2	5	4	..	2
21	Instituto Profissional de Garanhuns	26	5	8	7	5
22	Biblioteca Pública e Museu do Estado	18	..	3	8	4	1	1
23	Instituto de Assistência Hospitalar de Pernambuco ..	31	..	17	4	..	3	1	1	1
	Secretaria de Segurança Pública									
24	Gabinete do Secretário...	218	78	..	44	36	22	22	3	..
25	Gabinete de Identificação.	20	..	1	5	6	1	2	4	..
26	Instituto Médico Legal ...	18	..	6	3	4	4	..

6 — Pessoal da administração estadual,

N.º de ordem	Repartições	Total dos funcionários	Vencimentos							
			Até 100\$	De 101\$ a 200\$	De 201\$ a 300\$	De 301\$ a 400\$	De 401\$ a 500\$	De 501\$ a 600\$	De 601\$ a 700\$	De 701\$ a 800\$
27	Inspetoria do Tráfego Público e da Guarda Civil.	484	1	266	176	37	..	3	1	..
28	Cadeias e Quarteis.....	81	81
29	Inspetoria da Polícia Marítima e Aérea.	35	18	10	5	1
30	Casa de Detenção..... Secretaria de Viação e Obras Públicas	51	..	2	39	8	..	1	..	1
31	Gabinete do Secretário...	14	..	3	1	4	..	1	2	..
32	Diretoria de Viação, Obras Públicas e Oficinas.....	205	..	23	49	62	32	17	6	5
33	Diretoria de Construção, Arquitetura e Urbanismo	50	..	8	11	8	10	4	..	1
34	Diretoria de Serviços Públicos Contratados..... Secretaria de Agricultura Indústria e Comércio	19	..	7	3	..	2	..	2	2
35	Gabinete do Secretário...	4	1	1	..
36	Serviço de Expediente e Contabilidade.....	21	..	3	3	3	4	..	4	2
37	Instituto de Pesquisas Agronômicas.....	90	2	29	23	10	7	1	10	..
38	Serviço de Produção Animal.....	78	..	23	18	12	5	3	5	..
39	Serviço de Produção Vegetal.....	242	12	54	69	42	15	5	18	1
40	Junta Comercial.....	9	..	2	1	2	1	..	1	1
41	Diretoria Geral de Estatística.....	58	1	3	20	15	4	1	6	3
42	Departamento de Assistência às Cooperativas.....	4	1	1
43	Escola Superior de Agricultura..... Secretaria da Fazenda	30	..	16	..	4	3	1	..	2
44	Gabinete do Secretário...	17	..	1	2	2	2	3	..	3
45	Comissão de Consolidação da Dívida Ativa.....	1
46	Tesouro do Estado.....	98	..	1	12	18	..	26	..	13
47	Coletorias e demais Agências Arrecadoras.....	271	2	99	17	20	29	32	25	27
48	Recebedoria do Estado...	156	3	3	46	9	39	20	..	18
49	Imprensa Oficial.....	144	..	52	59	12	6	12	1	1
50	Diretoria de Saneamento do Estado.....	80	6	16	8	9	8	3
51	Diretoria de Docas e Obras Complementares do Porto	335	..	4	143	55	44	24	25	6
Total.....		5.254	431	1.031	1.270	1.149	315	254	260	114

segundo os vencimentos, em 1938

mensais													N.º de ordem
De 801\$ a 900\$	De 901\$ a 1:000\$	De 1:001\$ a 1:100\$	De 1:101\$ a 1:200\$	De 1:201\$ a 1:300\$	De 1:301\$ a 1:400\$	De 1:401\$ a 1:500\$	De 1:501\$ a 1:600\$	De 1:601\$ a 1:700\$	De 1:701\$ a 1:800\$	De 1:801\$ a 1:900\$	De 1:901\$ a 2:000\$	De mais de 2:000\$	
..	27
..	28
..	1	29
..	30
..	1	1	1	..	31
2	8	1	..	32
1	5	1	1	..	33
..	2	1	..	34
..	1	1	..	35
..	1	1	36
..	4	1	3	37
..	4	4	..	1	2	1	..	38
..	15	7	2	2	..	39
1	40
..	4	1	41
1	1	42
..	4	43
..	2	1	1	..	44
..	1	45
..	9	..	8	6	4	1	..	46
10	4	5	1	47
..	10	6	1	1	..	48
..	1	49
6	13	2	4	2	1	..	50
16	4	..	1	..	9	2	1	1	51
86	135	9	36	41	48	15	16	3	1	..	27	13	

7 — Pessoal da administração municipal,

N.º de ordem	Municípios	Total dos funcionários	Vencimentos								
			Até 100\$	De 101\$ a 200\$	De 201\$ a 300\$	De 301\$ a 400\$	De 401\$ a 500\$	De 501\$ a 600\$	De 601\$ a 700\$	De 701\$ a 800\$	De 801\$ a 900\$
1	Afogados da Ingazeira.....	48	35	5	1	1	1
2	Água Preta	46	33	10	2	1
3	Águas Belas.....	28	18	5	1	..	1
4	Alagôa de Baixo.....	49	29	15	3	1	1
5	Aliança	51	37	10	3	1
6	Altinho	36	29	4	1
7	Amarají	57	37	11	3	1	1
8	Angelim	45	35	8	..	1	1
9	Barreiros	44	28	12	3	..	1
10	Bebedouro	37	27	6	2	..	1
11	Belém	30	28	1
12	Belmonte	44	41	2	..	1
13	Bélo Jardim	54	40	7	5	1	..	1
14	Bezerras	78	63	10	2	2	1	..
15	Bôa Vista.....	28	23	1
16	Bodocó (ex-Granito).....	34	29	3	..	1
17	Bom Consêlho.....	58	35	17	4	1	..	1
18	Bom Jardim	44	30	10	2	1	1
19	Bonito.....	55	43	5	2	..	1
20	Buíque	47	43	2	2
21	Cabo	68	42	21	2	2	1
22	Cabrobó	24	21	1
23	Canhotinho.....	67	51	11	2	2	1
24	Carpina (ex - Floresta dos Leões)	62	44	14	1	2	..	1
25	Caruarú	171	131	30	7	2
26	Catende	42	27	9	3	2	1
27	Correntes	51	34	11	1	3	1	1	..
28	Custódia	30	25	3	2
29	Escada	45	25	14	4	1	1
30	Exú (ex-Novo Exú).....	38	31	2	1
31	Flôres	52	46	2	3	..	1
32	Floresta	47	45	2
33	Gameleira.....	33	22	5	2	1
34	Garanhuns .	135	81	41	6	1	3	2
35	Glória do Goitá.....	50	42	4	1	..	1
36	Goiana	82	49	26	4	2	..	1
37	Gravatá.....	59	45	9	2	2	..	1
38	Igarassú (ex-Iguarassú)....	45	29	9	2	1	1
39	Ipojuca	32	22	8	1	1
40	Itaparica (ex-Tacarátú)....	34	29	2
41	Jaboatão	65	30	19	8	6	1	1	..
42	João Alfredo.....	38	30	3	1	1	1
43	Jurema	34	26	6	1	1
44	Lagôa dos Gatos (ex-Frei Caneca).....	36	30	5	..	1
45	Limoeiro	118	57	50	6	3	1	1
46	Macapá (ex-São Vicente)....	39	30	2	1	1

7 — Pessoal da administração municipal,

N.º de ordem	Municípios	Total dos funcionários	Vencimentos								
			Até 100\$	De 101\$ a 200\$	De 201\$ a 300\$	De 301\$ a 400\$	De 401\$ a 500\$	De 501\$ a 600\$	De 601\$ a 700\$	De 701\$ a 800\$	De 801\$ a 900\$
47	Madre de Deus (ex-Brejo da Madre de Deus).....	52	45	3	3	..	1
48	Maraial	34	27	6	1
49	Moreno (ex-Morenos).....	53	27	16	5	..	1	1
50	Moxotó	33	27	2
51	Nazaré	60	38	16	3	2	1
52	Olinda	165	81	58	16	5	3	..	1
53	Ouricuri	43	39	3	..	1
54	Palmares.....	45	28	9	4	2	1	1
55	Panelas	59	46	8	4	..	1
56	Paudalho	56	32	18	3	2	1
57	Paulista	79	57	15	4	..	1
58	Pedra	30	22	3	1
59	Pesqueira	141	110	23	4	3	1	..
60	Petrolina.....	46	35	5	2	1
61	Queimadas	41	34	1	2	..	1
62	Quipapá	54	43	8	2	..	1
63	Recife	385	..	7	78	76	76	42	12	25	18
64	Ribeirão	31	22	7	1	1
65	Rio Branco	45	26	15	3	..	1
66	Rio Formoso.....	28	18	8	1	1
67	Salgueiro	36	31	4	1
68	São Bento	60	47	8	3	1	1
69	São Caetano	46	35	6	1	1
70	São Gonçalo	25	21	1	1
71	São Joaquim	37	31	1	1	1
72	São José do Egito.....	45	34	6	..	1	1
73	São Lourenço (ex-São Lourenço da Mata).....	50	34	11	4	..	1
74	Serra Talhada (ex-Vila Béla).....	47	41	4	1	..	1
75	Serrinha	50	48	1	1
76	Sirinhaém	32	19	8	1	1
77	Surubim	63	48	12	2	..	1
78	També (ex-Itambé).....	50	40	2	1	2	1
79	Taquaritinga.....	45	42	2	1
80	Timbaúba	72	41	23	4	..	1
81	Triunfo	53	45	5	2	..	1
82	Vertentes	53	45	7	1
83	Vicência	25	17	6	1	1
84	Vitória	129	96	24	5	1	2	..	1
	Total	4 808	3.199	815	264	151	122	52	15	29	18
Resu											
1	Federais	1.115	44	88	143	120	193	47	156	30	64
2	Estaduais	5.254	431	1.031	1.270	1.149	315	254	260	114	86
3	Municipais	4.808	3.199	815	264	151	122	52	15	29	18
	Total	11.177	3.674	1.934	1.677	1.420	630	353	431	173	168

segundo os vencimentos, em 1938

mensais												Por per- centa- gem	N.º de ordem
De 901\$ a 1:000\$	De 1:001\$ a 1:100\$	De 1:101\$ a 1:200\$	De 1:201\$ a 1:300\$	De 1:301\$ a 1:400\$	De 1:401\$ a 1:500\$	De 1:501\$ a 1:600\$	De 1:601\$ a 1:700\$	De 1:701\$ a 1:800\$	De 1:801\$ a 1:900\$	De 1:901\$ a 2:000\$	De mais de 2:000\$		
..	47
..	48
..	3	49
..	4	50
..	51
..	1	52
..	53
..	54
..	55
..	2	56
..	4	57
..	58
..	59
..	3	60
..	3	61
..	62
12	8	15	..	4	4	..	5	2	1	..	63
..	64
..	65
..	66
..	67
..	68
..	3	69
..	2	70
..	3	71
..	3	72
..	73
..	74
..	75
..	3	76
..	77
..	4	78
..	79
..	3	80
..	81
..	82
..	83
..	84
13	9	16	..	4	4	..	5	2	1	89	
m o													
11	19	3	39	1	14	14	3	13	18	60	35	..	1
135	9	36	41	48	15	16	3	1	..	27	13	..	2
13	9	16	..	4	4	..	5	2	1	89	3
159	37	55	80	53	33	30	11	16	18	87	49	89	

8 — Frequência de vencimentos dos funcionários por sexo e classes, nos anos de 1937 e 1938

Vencimentos	Federais				Estaduais				Municipais			
	Ho- mens	o/o	Mu- lhe- res	o/o	Ho- mens	o/o	Mu- lhe- res	o/o	Ho- mens	o/o	Mu- lhe- res	o/o
1937												
De 000\$ a 100\$...	157	7,16	138	6,29	559	9,37	124	2,08	2.446	50,87	753	15,66
» 101\$ » 200\$...	210	9,57	32	1,46	1.250	20,96	138	2,31	389	8,09	426	8,86
» 201\$ » 300\$...	350	15,95	40	1,82	950	15,93	359	6,02	252	5,24	12	0,25
» 301\$ » 400\$...	225	10,26	14	0,64	500	8,38	713	11,95	141	2,93	10	0,21
» 401\$ » 500\$...	235	10,71	15	0,68	310	5,20	25	0,42	117	2,44	5	0,11
» 501\$ » 600\$...	99	4,51	11	0,50	207	3,47	23	0,38	49	1,02	3	0,06
» 601\$ » 700\$...	174	7,93	24	1,09	229	3,84	34	0,57	15	0,31
» 701\$ » 800\$...	9	0,41	120	2,01	2	0,03	28	0,58	1	0,02
» 801\$ » 900\$...	144	6,56	11	0,50	94	1,58	2	0,03	18	0,38
» 901\$ » 1:000\$...	3	0,14	123	2,06	2	0,03	13	0,27
» 1:001\$ » 1:100\$...	45	2,05	6	0,10	9	0,19
» 1:101\$ » 1:200\$...	2	0,09	34	0,57	16	0,33
» 1:201\$ » 1:300\$...	65	2,96	35	0,59
» 1:301\$ » 1:400\$...	7	0,32	51	0,86	4	0,08
» 1:401\$ » 1:500\$...	25	1,14	13	0,22	4	0,08
» 1:501\$ » 1:600\$...	14	0,64	1	0,05	15	0,25
» 1:601\$ » 1:700\$...	10	0,46	4	0,07	5	0,11
» 1:701\$ » 1:800\$...	6	0,27	2	0,03	2	0,04
» 1:801\$ » 1:900\$...	16	0,73
» 1:901\$ » 2:000\$...	1	0,05	26	0,44
» mais de 2:000\$...	111	5,06	15	0,25	1	0,02
Por percentagem.....	89	1,85
Total	1.908	86,97	286	13,03	4.543	76,18	1.422	23,82	3.598	74,83	1.210	25,17
1938												
De 000\$ a 100\$...	44	3,95	271	5,16	160	3,05	2.446	50,87	753	15,66
» 101\$ » 200\$...	88	7,89	756	14,39	275	5,23	389	8,09	426	8,86
» 201\$ » 300\$...	136	12,20	7	0,63	743	14,14	527	10,03	252	5,24	12	0,25
» 301\$ » 400\$...	109	9,78	11	0,99	487	9,27	662	12,60	141	2,93	10	0,21
» 401\$ » 500\$...	170	15,25	23	2,06	293	5,58	22	0,42	117	2,44	5	0,11
» 501\$ » 600\$...	40	3,59	7	0,63	236	4,49	18	0,34	49	1,02	3	0,06
» 601\$ » 700\$...	126	11,30	30	2,69	234	4,45	26	0,49	15	0,31
» 701\$ » 800\$...	28	2,51	2	0,18	112	2,13	2	0,04	28	0,58	1	0,02
» 801\$ » 900\$...	63	5,65	1	0,09	84	1,60	2	0,04	18	0,38
» 901\$ » 1:000\$...	11	0,99	134	2,55	1	0,02	13	0,27
» 1:001\$ » 1:100\$...	19	1,70	9	0,17	9	0,19
» 1:101\$ » 1:200\$...	3	0,27	36	0,69	16	0,33
» 1:201\$ » 1:300\$...	39	3,50	41	0,78
» 1:301\$ » 1:400\$...	1	0,09	48	0,91	4	0,08
» 1:401\$ » 1:500\$...	14	1,25	15	0,29	4	0,08
» 1:501\$ » 1:600\$...	13	1,16	1	0,09	16	0,30
» 1:601\$ » 1:700\$...	3	0,27	3	0,06	5	0,11
» 1:701\$ » 1:800\$...	13	1,16	1	0,02	2	0,04
» 1:801\$ » 1:900\$...	18	1,61
» 1:901\$ » 2:000\$...	60	5,38	27	0,51
» mais de 2:000\$...	35	3,14	13	0,25	1	0,02
Por percentagem.....	89	1,85
Total	1.033	92,64	82	7,36	3.559	67,74	1.695	32,26	3.598	74,83	1.210	25,17

II — Patrimônio

1 — Valôr do patrimônio municipal, segundo a natureza, em 1937

Municípios	Natureza						Total
	Prédios	Terrenos	Ilumina- ção	Abast. d'agua	Veículos divs.	Outros bens	
Litoral e Mata							
Água Preta	92:500\$	52:000\$	15:000\$	7:015\$	166:515\$
Aliança	213:075\$..	45:000\$	17:100\$..	41:897\$	317:072\$
Amarají	40:474\$..	17:380\$	29:369\$	87:223\$
Angelim	70:175\$	2:000\$	33:000\$..	8:000\$	15:000\$	128:175\$
Barreiros	117:000\$	10:000\$	16:565\$	143:565\$
Bom Jardim	120:000\$..	50:000\$	5:000\$	175:000\$
Bonito	172:792\$	7:398\$	11:500\$	191:690\$
Cabo	100:500\$	3:000\$..	70:000\$..	11:226\$	184:726\$
Canhotinho	32:000\$	11:000\$	30:600\$	73:600\$
Carpina (ex-Floresta dos Leões)	134:000\$..	150:000\$..	3:000\$	16:000\$	303:000\$
Catende	205:000\$	3:000\$	10:000\$	9:5000	227:500\$
Correntes	143:000\$	50:000\$	193:000\$
Escada	45:500\$	50:000\$	2:000\$	14:600\$	112:100\$
Gameleira	98:162\$	8:000\$	22:198\$	128:360\$
Goiana	229:000\$	3:000\$..	8:126\$..	31:127\$	271:253\$
Igarassú (ex-Iguarassú) ..	70:000\$	10:000\$	4:100\$	84:100\$
Ipojuca	29:500\$	9:250\$	38:750\$
Jaboatão	456:000\$	6:000\$	35:000\$..	3:000\$	17:400\$	517:400\$
João Alfredo	15:000\$	2:235\$	17:235\$
Macapá (ex-São Vicen- te)	24:000\$	1:030\$	54:000\$	7:000\$	86:030\$
Maraial	20:000\$	2:000\$	30:000\$	8:000\$	60:000\$
Moreno (ex-Morenos) ..	162:491\$	21:565\$	184:056\$
Nazaré	263:000\$..	140:000\$	60:000\$..	16:000\$	479:000\$
Olinda	463:760\$	289:500\$	1 900:000\$	800:000\$	60:000\$	133:000\$	3.646:260\$
Palmares	115:000\$	10:000\$	9:500\$	134:500\$
Paudalho	266:000\$..	114:073\$	16:000\$..	101:754\$	497:827\$
Paulista	70:000\$	60:417\$	18:675\$	149:092\$
Queimadas	50:000\$	10:000\$	60:000\$
Quipará	70:000\$	5:000\$	65:000\$	1:000\$	141:000\$
Recife	7.795:257\$	977:010\$	66:000\$	3.178:127\$	12.016:344\$
Ribeirão	266:000\$	23:000\$	289:000\$
Rio Formoso	23:000\$	3:865\$	26:865\$
São Lourenço (ex-São Lourenço da Mata) ..	137:818\$	38:721\$..	117:833\$	294:372\$
Sirinhaém	39:600\$..	33:565\$	14:575\$..	3:000\$	90:740\$
També (ex-Itambé)	69:146\$	44:000\$	1:200\$	22:890\$	137:236\$
Timbaúba	226:000\$	30:000\$	1:000\$	5:802\$..	3:000\$	265:802\$
Vicência	45:000\$..	50:000\$	8:000\$	103:000\$
Vitória	90:000\$	10:000\$..	1.200:000\$	10:000\$	60:000\$	1.370:000\$
Soma	12.579:750\$	1.530:938\$	2.734:218\$	2.233:324\$	222:417\$	4.090:791\$	23.391:438\$
Agreste e Caatinga							
Altinho	11:400\$	1:500\$	6:000\$	18:900\$
Bebedouro	30:000\$	1:000\$	38:000\$	4:500\$	73:500\$
Bélo Jardim	42:820\$	16:060\$..	5:413\$	1:448\$	36:942\$	102:683\$
Bezerras	189:800\$	3:400\$	3:900\$	7:125\$	204:225\$
Bom Conselheiro	79:591\$..	57:500\$	26:750\$	163:841\$
Caruarú	753:000\$	22:000\$	100:000\$	1.600:000\$	18:000\$	38:139\$	2.531:139\$
Garanhuns	107:000\$	196:000\$	1.000:000\$	1.536:000\$	26:000\$	35:000\$	2.900:000\$
Timbaúba	50:000\$..	15:000\$	20:000\$..	20:600\$	105:600\$
Gloria do Goitá	155:370\$	4:000\$	2:500\$	43:508\$	2:500\$	10:000\$	217:878\$

1 — Valôr do patrimônio municipal, segundo a natureza, em 1937

Municípios	Natureza						Total
	Prédios	Terrenos	Ilumina- ção	Abast. d'agua	Veículos divs.	Outros bens	
(Continuação) — Agreste e Caatinga							
Jurema.....	56:636\$	1:010\$	1:936\$	10:229\$	69:811\$
Lagôa dos Gatos (ex-Frei Caneca).....	10:000\$	2:000\$	70:000\$	10:000\$	92:000\$
Limoeiro.....	510:000\$	937:500\$	18:400\$	3:600\$	1.469:500\$
Madre de Deus (ex-Brejo da Madre de Deus)...	27:500\$	4:000\$	1:000\$	4:000\$..	14:352\$	50:852\$
Panêlas.....	84:540\$	800\$	500\$	10:000\$..	18:690\$	114:530\$
Pesqueira.....	150:000\$	370:000\$	330:000\$	300:000\$..	107:000\$	1.257:000\$
Rio Branco.....	57:573\$	4:033\$..	60:5000	1:200\$	11:353\$	134:709\$
São Bento.....	21:147\$	2:663\$..	78:500\$..	8:962\$	111:272\$
São Caetano.....	23:173\$	2:000\$	22:253\$	47:426\$
São Joaquim.....	16:200\$	750\$	20:560\$	37:510\$
Surubim.....	15:000\$	3:350\$	36:000\$	54:350\$
Taquaritinga.....	37:636\$	2:000\$	15:000\$..	900\$	9:315\$	64:851\$
Vertentes.....	140:000\$	3:000\$	143:000\$
Soma.....	2.568:386\$	1.574:116\$	1.631:436\$	3.657:921\$	72:348\$	460:370\$	9.964:577\$
Sertão							
Afogados da Ingazeira.	44:000\$	500\$	1:500\$	46:000\$
Águas Belas.....	26:226\$	2:000\$..	4:551\$..	16:023\$	48:805\$
Alagôa de Baixo.....	60:973\$	9:300\$	6:260\$	76:533\$
Belém.....	78:000\$	45:000\$	15:000\$	138:000\$
Belmonte.....	11:000\$	3:000\$	14:000\$
Bôa Vista.....	33:600\$	120:000\$	5:500\$	3:700\$	162:800\$
Bodocó (ex-Granito)...	22:700\$	2:000\$	8:000\$	32:700\$
Buíque.....	70:000\$	3:500\$..	5:000\$..	15:000\$	93:500\$
Cabrobó.....	9:4 2\$	800\$	1:200\$	11:442\$
Custódia.....	4:600\$	2:590\$..	11:000\$..	2:331\$	20:521\$
Exú (ex-Novo Exú)...	32:000\$	500\$	9:700\$	42:200\$
Flôres.....	40:000\$	10:000\$	60:000\$	8:000\$	118:000\$
Floresta.....	30:000\$	7:000\$	37:000\$
Itaparica (ex-Tacarátú).	12:500\$	1:000\$	800\$	2:000\$	16:300\$
Moxotó.....	24:000\$..	1:000\$	8:000\$	33:000\$
Ouricuri.....	24:050\$	2:850\$	30:000\$	9:000\$..	5:210\$	71:110\$
Pedra.....	6:468\$	1:000\$	7:600\$	3:000\$..	4:064\$	22:132\$
Petrolina.....	40:000\$	20:000\$	10:000\$	33:600\$	103:600\$
Salgueiro.....	120:850\$	2:500\$	600\$	7:797\$	131:747\$
São Gonçalo.....	4:000\$	4:500\$	2:500\$	11:000\$
São José do Egito...	230:000\$	5:500\$	235:500\$
Serra Talhada (ex-Vila Béla).....	55:400\$	4:000\$..	6:300\$	65:700\$
Serrinha.....	42:400\$..	2:600\$	4:000\$	49:0000
Triunfo.....	41:000\$..	60:000\$	2:800\$	103:800\$
Soma.....	1.063:209\$	228:040\$	168:100\$	36:551\$	10:000\$	178:490\$	1.684:390\$
Resumo							
Litoral e Mata.....	12.579:750\$	1.530:938\$	2.734:218\$	2.233:324\$	222:417\$	4.090:791\$	23.391:438\$
Agreste e Caatinga....	2.568:386\$	1.574:116\$	1.631:436\$	3.657:921\$	72:348\$	460:370\$	9.964:577\$
Sertão.....	1.063:209\$	228:040\$	168:100\$	36:551\$	10:000\$	178:490\$	1.684:390\$
Total.....	16.211:345\$	3.333:094\$	4.533:754\$	5.927:796\$	304:765\$	4.729:651\$	35.040:405\$

2 — Valôr do patrimônio municipal, segundo a natureza, em 1938

Municípios	Natureza						
	Prédios	Terrenos	Ilumina- ção	Abast. d'agua	Veículos divs.	Outros bens	Total
Litoral e Mata							
Água Prêta	92:000\$	50:000\$	15:000\$	8:000\$	165:000\$
Aliança	213:075\$..	45:000\$	17:100\$..	35:897\$	311:072\$
Amaragi	40:474\$..	22:380\$	32:869\$	95:723\$
Angelim	60:000\$	2:000\$	30:000\$..	8:000\$	25:000\$	125:000\$
Barreiros	127:000\$	10:000\$	17:000\$	154:000\$
Bom Jardim	120:000\$..	55:000\$	8:000\$	183:000\$
Bonito	179:792\$	7:398\$	11:500\$	198:690\$
Cabo	100:500\$	11:000\$..	70:000\$..	11:226\$	192:726\$
Canhotinho	131:768\$	12:000\$	28:000\$	14:550\$	186:318\$
Carpina (ex-Floresta dos Leões)	130:000\$..	150:000\$..	5:000\$	16:000\$	301:000\$
Catende	207:300\$	3:000\$	10:000\$	32:000\$	252:300\$
Córrentes	143:000\$	50:000\$	193:000\$
Escada	49:000\$	50:000\$	2:500\$	16:000\$	117:500\$
Gameleira	98:162\$	8:000\$	26:467\$	132:629\$
Goiana	235:616\$	3:000\$..	8:126\$..	47:142\$	293:884\$
Igarassú (ex-Iguarassú) ..	82:000\$	10:000\$	3:300\$	95:300\$
Ipojuca	29:500\$	9:200\$	38:700\$
Jaboatão	481:856\$	4:000\$	73:000\$..	18:000\$	44:800\$	621:656\$
João Alfredo	15:000\$	2:235\$	17:235\$
Macapá (ex-São Vicen- te)	35:000\$	1:000\$	60:000\$	5:500\$	101:500\$
Maraial	20:000\$	2:000\$	30:000\$	8:000\$	60:000\$
Moreno (ex-Morenos) ..	162:491\$	21:565\$	184:056\$
Nazaré	134:000\$..	160:000\$	60:000\$..	25:000\$	429:000\$
Olinda	463:760\$	289:500\$	1.900:000\$	800:000\$	60:000\$	153:000\$	3.666:260\$
Palmares	115:000\$	10:000\$	10:000\$	135:000\$
Paudalho	269:100\$..	114:072\$	16:000\$..	101:754\$	500:926\$
Paulista	158:624\$	61:943\$	34:276\$	254:843\$
Queimadas ..	70:000\$	10:000\$	80:000\$
Quipapa	71:200\$	5:000\$	65:000\$	1:000\$	142:200\$
Recife	11.983:877\$	977:010\$	102:000\$	3.124:247\$	16.187:134\$
Ribeirão	266:000\$	23:000\$	289:000\$
Rio Formoso	23:000\$	2:600\$	25:600\$
São Lourenço (ex-São Lourenço da Mata) ..	167:885\$	38:971\$..	104:346\$	311:202\$
Sirinhaém	39:600\$..	33:565\$	14:575\$..	3:000\$	90:740\$
També (ex-Itambé)	102:952\$	44:000\$	1:500\$	23:990\$	172:442\$
Timbaúba	248:900\$	30:000\$	1:000\$	5:802\$	10:000\$	20:172\$	315:874\$
Vicência	45:000\$..	50:000\$	10:000\$	105:000\$
Vitória	90:000\$	10:000\$..	1.200:000\$	11:000\$	50:000\$	1.361:000\$
Soma	17.052:432\$	1.535:908\$	2.833:517\$	2.233:574\$	288:443\$	4.142:636\$	28.086:510\$

Agreste e Caatinga

Altinho	11:400\$	1:500\$	6:000\$	18:900\$
Bebedouro	25:000\$	500\$	38:000\$	5:000\$	68:500\$
Bélo Jardim	85:857\$	17:696\$..	5:859\$	1:448\$	45:268\$	156:128\$
Bezerras	196:781\$	3:400\$	950\$	28:921\$	230:052\$
Bom Consêlho	87:435\$	350\$	57:500\$	60:000\$	205:285\$
Caruarú	743:000\$	22:000\$	100:000\$	1.600:000\$	50:000\$	38:221\$	2.553:221\$
Garanhuns	107:000\$	196:500\$	1.000:000\$	1.536:000\$	23:000\$	32:545\$	2.895:045\$
Glória do Goitá	51:000\$..	20:000\$	30:000\$..	20:000\$	121:000\$
Gravatá	188:373\$	4:000\$	3:000\$	45:970\$	3:000\$	15:668\$	260:011\$

2 — Valôr do patrimônio municipal, segundo a natureza, em 1938

Municípios	Natureza						Total
	Prédios	Terrenos	Ilumina- ção	Abast. d'agua	Veículos divs.	Outros bens	
(Continuação) — Agreste e Caatinga							
Jurema	56:636\$	1:100\$	2:000\$	10:230\$	69:966\$
Lagôa dos Gatos (ex-Frei Caneca)	10:000\$	1:000\$	80:000\$	10:000\$	101:000\$
Limoeiro	516:513\$	937:500\$	22:400\$	3:600\$	1.480:013\$
Madre de Deus (ex-Brejo da Madre de Deus) ..	27:500\$	4:000\$	1:000\$	4:000\$..	13:770\$	50:270\$
Panélas	95:000\$	3:240\$	106:480\$	10:000\$..	26:260\$	240:980\$
Pesqueira	150:000\$	370:000\$	330:000\$	300:000\$..	107:000\$	1.257:000\$
Rio Branco	58:000\$	4:100\$	60:000\$..	1:200\$	11:400\$	134:700\$
São Bento	32:188\$	5:845\$..	80:500\$..	9:834\$	128:367\$
São Caetano	49:173\$	2:000\$	22:000\$	73:173\$
São Joaquim	16:200\$	750\$	20:560\$	37:510\$
Surubim	20:000\$	3:000\$	43:962\$	66:962\$
Taquaritinga	37:636\$	2:000\$	15:000\$..	900\$	9:315\$	64:851\$
Vertentes	150:000\$	2:000\$	10:000\$	3:000\$	165:000\$
Soma	2.714:692\$	1.582:481\$	1.822:980\$	3.612:329\$	102:898\$	542:554\$	10.377:934\$
Sertão							
Afogados da Ingazeira.	51:000\$	300\$	1:500\$	52:800\$
Águas Belas	31:798\$	2:000\$..	4:551\$..	16:919\$	55:268\$
Alagôa de Baixo	60:400\$	9:000\$	5:120\$	74:520\$
Belém	78:000\$	45:000\$	15:000\$	138:000\$
Belmonte	11:000\$	3:000\$	14:000\$
Bôa Vista	35:100\$	159:950\$	10:000\$	2:800\$	207:850\$
Bodocó (ex-Granito)...	23:200\$	5:000\$	1:000\$	17:700\$	46:900\$
Buíque	70:000\$	3:500\$	22:000\$	5:000\$..	15:000\$	115:500\$
Cabrobó	17:242\$	740\$	1:279\$	12:261\$
Custódia	10:850\$	2:590\$..	11:000\$..	6:486\$	30:926\$
Exú (ex-Novo Exú)...	24:000\$	1:000\$	6:000\$	31:000\$
Flôres	40:000\$	5:000\$	90:000\$	7:800\$	142:800\$
Floresta	35:000\$	7:000\$	42:000\$
Itaparica (ex-Tacaratú).	12:500\$	1:000\$	800\$	2:000\$	16:300\$
Moxotó	16:000\$..	20:000\$	12:700\$	48:700\$
Ouricuri	27:600\$	300\$	30:000\$	20:000\$..	10:000\$	87:900\$
Pedra	6:500\$	1:000\$	7:600\$	3:000\$..	6:000\$	24:100\$
Petrolina	40:000\$	20:000\$	10:000\$	33:600\$	103:600\$
Salgueiro	120:850\$	2:500\$	600\$	7:897\$	131:847\$
São Gonçalo	4:000\$	4:500\$	2:500\$	11:000\$
São José do Egito....	230:000\$	6:000\$	236:000\$
Serra Talhada (ex-Vila Béla)	66:500\$..	25:000\$	4:000\$..	8:000\$	103:500\$
Serrinha	67:000\$	20:000\$	3:800\$	4:000\$	94:800\$
Triunfo	45:500\$	400\$	60:000\$	5:500\$	111:400\$
Soma	1.117:040\$	283:780\$	269:800\$	47:551\$	11:000\$	203:801\$	1.932:972\$
Resumo							
Litoral e Mata	17.052:432\$	1.535:908\$	2.833:517\$	2.233:574\$	288:443\$	4.142:636\$	28.086:510\$
Agreste e Caatinga....	2.714:692\$	1.582:481\$	1.822:980\$	3.612:329\$	102:898\$	542:554\$	10.377:934\$
Sertão	1.117:040\$	283:780\$	269:800\$	47:551\$	11:000\$	203:801\$	1.932:972\$
Total	20.884:164\$	3.402:169\$	4.926:297\$	5.893:454\$	402:341\$	4.888:991\$	40.397:416\$

III — Justiça Federal

1 — Fôro Militar — Movimento da Auditoria da 7.^a Região Militar, no quinquênio de 1934 a 1938

Natureza	Processos									
	de Oficiais					de Praças				
	1934	1935	1936	1937	1938	1934	1935	1936	1937	1938
Abuso de autoridade..	1	1
Agressão a superior...	2	2
Agressão a sentinela..
Abandono de posto...	3	..	1
Deserção	33	17	9	24	16
Exigência ilegal
Extravio de armas....
Extinção de ação penal	1	1	..	1	1
Falsidade administrativa	6	4	..	4
Fuga de preso.....	1	..	2	7	..	1
Furto	1	1	..	2	6
Ferimento.	2	2	..	5
Homicídio.....	2	3	3	..	1
Irregularidade de con- duta.....
Insubmissão	3	16	..	92	110
Insubordinação.	1	2
Incompetência de con- selho	2	5	3	5	3	4
Inquéritos arquivados..	2	..	2	3	..	6	4	4
Peculato	1	1	..	1	..	2	1
Processos anulados....	9	2
Processos arquivados..	1	1	2	..	3	4
Resistência á prisão...
Transgressão de disci- plina	2
Total	2	1	3	1	9	58	62	41	126	160

IV — Justiça estadual

1 — Divisão judiciária do Estado, em 1937 e 1938

Comarcas			Termos	Distritos judiciários		
N.º de ordem	Designação	Entrada		N.º de ordem	N.º por distrito	Designação
1	Afogados da Ingazeira.	1.ª	1—Afogados da Ingazeira.....	1	1.º	Afogados da Ingazeira
				2	2.º	Tabira (ex-Espírito Santo) ^a
				3	3.º	Ingazeira
				4	4.º	Moeacos
				5	5.º	Varas
				6	6.º	Bom Jesus (1)
				7	7.º	Solidão (2)
2	Água Preta.....	2.ª	2—Água Preta....	8	1.º	Água Preta
				9	2.º	Xexéu
				10	3.º	Sertãozinho de Baixo
3	Águas Belas.....	1.ª	3—Águas Belas ..	11	1.º	Águas Belas
				12	2.º	Mocambos
				13	3.º	Itaíba (ex-Pau Ferro) ^a
4	Alagôa de Baixo.....	2.ª	4—Alagôa de Baixo	14	1.º	Alagôa de Baixo
				15	2.º	Algodões
				16	3.º	Henrique Dias (ex-Tigre) (3) ^a
			5—Custódia.....	17	4.º	Rio da Barra (4)
				18	1.º	Custódia
				19	2.º	Betânia
5	Aliança.....	2.ª	6—Aliança.....	20	1.º	Aliança
				21	2.º	Lagôa Seca
				22	3.º	Tupaôca (ex-Nossa Senhora do Ó) ^a
				23	4.º	Lapa
6	Amarají.....	2.ª	7—Amarají.....	24	1.º	Amarají
				25	2.º	Aripibú
				26	3.º	Cortês
				27	4.º	Primavera
7	Barreiros.....	2.ª	8—Barreiros.....	28	1.º	Barreiros
				29	2.º	São José da Corôa Grande
				30	3.º	Muitas Cabras
8	Bélo Jardim.....	2.ª	9—Bélo Jardim...	31	1.º	Bélo Jardim
				32	2.º	Serra do Vento
				33	3.º	Aldeia Velha
			10—Madre de Deus (ex-Bréjo da Madre de Deus)	34	1.º	Madre de Deus
				35	2.º	Jatobá
				36	3.º	Fazenda Nova
				11—São Caetano...	37	1.º
			38		2.º	Antônio Olinto
			39		3.º	São José do Garrote

^a — Alterações feitas pelo decreto-lei n.º 92 de 31 de Março de 1938, exigidas pelo decreto-lei federal n.º 311 de 2 de Março de 1938.

- (1) — Criado pela lei n.º 1 de 9/2/1937.
 (2) — Criado pela lei n.º 3 de 10/2 1937.
 (3) — Criado pela lei n.º 4 de 6/3/1937.
 (4) — Criado pela lei n.º 4 de 6/3/1937.

1 — Divisão judiciária do Estado, em 1937 e 1938

Comarcas			Termos	Distritos judiciários		
N.º de ordem	Designação	En- tran- cia		N.º de ordem	N.º por distrito	Designação
9	Bezerros	2.ª	12—Bezerros	40	1.º	Bezerros
				41	2.º	Camocim
				42	3.º	São Miguel
				43	4.º	Sapucaia
10	Bom Consêlho	1.ª	13—Bom Consêlho.	44	1.º	Bom Consêlho
				45	2.º	Caldeirões
				46	3.º	Prata
				47	4.º	São Serafim
11	Bom Jardim.....(5)	2.ª	14—Bom Jardim...	48	1.º	Bom Jardim
				49	2.º	Bizarra
				50	3.º	São Paulo
				51	4.º	Machados
				52	5.º	Cedro
			15—Queimadas..(6)	53	1.º	Queimadas
				54	2.º	Chã do Rocha
				55	3.º	Umbuzeiro
			16—Surubim	56	1.º	Surubim
				57	2.º	Casinhas
12	Bonito	2.ª	17—Bonito	58	1.º	Bonito
				59	2.º	Barra de São João
				60	3.º	Alto Bonito
				61	4.º	Ilha de Flôres
			18—São Joaquim ..	62	1.º	São Joaquim
				63	2.º	Senador Tibúrcio
64	3.º	Santana				
13	Buíque	1.ª	19—Buíque	65	1.º	Buíque
				66	2.º	São Domingos
			20—Moxotó	67	1.º	Moxotó
				68	2.º	Mariana
69	3.º	Jeritacó				
70	4.º	Espirito Santo				
14	Cabo	2.ª	21—Cabo	71	1.º	Cabo
				72	2.º	Ponte dos Carvalhos
				73	3.º	Jussaral
				74	4.º	Santo Agostinho (ex-Nazaré) ^a
15	Canhotinho	2.ª	22—Canhotinho....	75	1.º	Canhotinho
				76	2.º	Glicério
				77	3.º	Tipí
				78	4.º	Lagêdo
				79	5.º	Calçado

(5) — Passou a abranger os distritos de **Machados** do município de Queimadas e **Cedro** do município de Limeiro, de acôrdo com o decreto n.º 30 de 4/1/1938.

(6) — Passou o distrito de **Machados** para o município de Bom Jardim, de acôrdo com o decreto n.º 30 de 4/1/1938.

^a — Alterações feitas pelo decreto-lei n.º 92 de 31 de Março de 1938, exigidas pelo decreto-lei federal n.º 311 de 2 de Março de 1938.

1 — Divisão judiciária do Estado, em 1937 e 1938

Comarcas			Termos	Distritos judiciários		
N.º de ordem	Designação	Entran- cia		N.º de ordem	N.º por distrito	Designação
16	Carpina (ex - Floresta dos Leões)	2.ª	23—Angelim	80	1.º	Angelim
			81	2.º	Palmeira	
			82	3.º	Jupí	
			83	4.º	Pindorama (ex - Ouri-curí) ^a	
17	Caruarú	2.ª	24—Carpina	84	1.º	Carpina
			85	2.º	Lagôa do Carro	
18	Correntes	1.ª	25—Caruarú	86	1.º	Caruarú
			87	2.º	Riacho Dôce (ex-Carapatós) ^a	
			88	3.º	Riacho das Almas (ex-Trapíá) ^a	
			26—Altinho	89	1.º	Altinho
19	Escada	2.ª	90	2.º	Cachoeira Grande	
			91	3.º	Ibirajuba (ex-Gameleira) (7) ^a	
			27—Bebedouro	92	1.º	Bebedouro
			28—Correntes	93	1.º	Correntes
20	Exú (ex-Novo Exú)...	1.ª	94	2.º	Lagôa do Emídio	
			95	3.º	Lagôa do Ouro	
			96	4.º	Pôço Comprido	
			29—Escada	97	1.º	Escada
21	Flôres	1.ª	98	2.º	Freixeiras	
			30—Exú	99	1.º	Exú
			100	2.º	Cana Brava	
			101	3.º	Baixio	
22	Floresta	1.ª	102	4.º	Claraúã (ex-Bom Jardim) ^a	
			31—Flôres	103	1.º	Flôres
			104	2.º	Carnaíba	
			105	3.º	Borborema (ex-Bôa Vista) ^a	
23	Floresta	1.ª	106	4.º	Columbí (ex-São Serafim) ^a	
			32—Floresta	107	1.º	Floresta
			108	2.º	Carqueja (ex-Nazaré) ^a	
			109	3.º	Barra do Silva	
			110	4.º	Rochêdo	
			111	5.º	Itacuruba	
			33—Belém	112	1.º	Belém
24	Itaparica (ex-Tacaratú)	1.ª	34—Itaparica (ex-Tacaratú)	113	1.º	Tacaratú
			114	2.º	Itaparica	
			115	3.º	Volta (ex-Moxotó) ^a	

^a — Alterações feitas pelo decreto-lei n.º 92 de 31 de Março de 1938, exigidas pelo decreto-lei federal n.º 311 de 2 de Março de 1938.

(7) — Criado pela lei n.º 7 de 18/2/1937.

1 — Divisão judiciária do Estado, em 1937 e 1938

Comarcas			Termos	Distritos judiciários		
N.º de ordem	Designação	En- tran- cia		N.º de ordem	N.º por distrito	Designação
23	Gameleira	2.ª	35—Gameleira.....	116	1.º	Gameleira
				117	2.º	José da Costa
				118	3.º	Cuiambuca
			36—Ribeirão	119	1.º	Ribeirão
				120	2.º	Caxangá
24	Garanhuns	2.ª	37—Garanhuns	121	1.º	Garanhuns (8)
				122	2.º	São João
				123	3.º	Brejão
				124	4.º	Itacuatara (ex-Serrinha) ^a
				125	5.º	Caetés (ex-São Caetano) ^a
				126	6.º	São Pedro
				127	7.º	São Vicente Ferrer
				128	8.º	São José de Baraúnas
25	Glória do Goitá.....	2.ª	38—Glória do Goitá	129	1.º	Glória do Goitá
				130	2.º	Jardim
				131	3.º	Chã de Alegria
				132	4.º	Duarte Dias
26	Goiana	2.ª	39—Goiana.....	133	1.º	Goiana
				134	2.º	Goianinha
				135	3.º	Areias
				136	4.º	Tejuco papo
				137	5.º	Ponta de Pedras
			40—Igarassú (ex-Iguarassú).....	138	1.º	Igarassú
				139	2.º	Itapissuma
				140	3.º	Chã do Estevão
				141	4.º	Pilar (ex-Itamaracá) ^a
27	Gravatá	2.ª	41—Gravatá.....	142	1.º	Gravatá
				143	2.º	Uruçú-Mirim
				144	3.º	Chã Grande
28	Ipojuca	2.ª	42—Ipojuca	145	1.º	Ipojuca
				146	2.º	Nossa Senhora do Ó
				147	3.º	St.º Antônio da Camêla
29	Jaboatão.....	2.ª	43—Jaboatão.....	148	1.º	Jaboatão
				149	2.º	Nossa Senhora dos Prazeres
			44—Moreno	150	1.º	Moreno
				151	2.º	Tapéra
				152	3.º	Buscaú

(8) — O 1.º distrito do município de Garanhuns ficou subdividido em duas zonas, com as mesmas denominações, de acordo com o parágrafo único do art. 60, do decreto-lei n.º 92 de 31/3/1938.

^a — Alterações feitas pelo decreto-lei n.º 92 de 31 de Março de 1938, exigidas pelo decreto-lei federal n.º 311 de 2 de Março de 1938.

1 — Divisão judiciária do Estado, em 1937 e 1938

Comarcas			Termos	Distritos judiciários		
N.º de ordem	Designação	En- tran- cia		N.º de ordem	N.º por distrito	Designação
30	Limoeiro (9)	2.ª	45—Limoeiro	153	1.º	Limoeiro
				154	2.º	Pedra Tapada
				155	3.º	Malhadinha
31	Nazaré	2.ª	46—João Alfredo . .	156	1.º	João Alfredo
				157	2.º	Salgadinho
			47—Nazaré	158	1.º	Nazaré
32	Olinda	1.ª	48—Vicência	159	1.º	Tracunhaém
				160	3.º	Buenos Aires
				161	1.º	Vicência
33	Ouricuri	1.ª	49—Olinda	162	2.º	Sapé
			50—Paulista	163	1.º	Olinda
			51—Ouricuri	164	1.º	Paulista
34	Palmares	2.ª	52—Ouricuri	165	1.º	Ouricuri
				166	2.º	Serra Branca
				167	3.º	São Felix
				168	4.º	Vera Cruz (ex-Santa Cruz) ^a
				169	5.º	Barra de São Pedro
				170	6.º	Olho d' Agua
				171	7.º	Santa Filomena
			52—Bodocó (ex-Granito) ^a	172	1.º	Bodocó
				173	2.º	Sipaúba (ex-Brejo de Santo Antônio) ^a
				174	3.º	Granito
	175	4.º	Leopoldina			
	176	5.º	Pôço Cercado			
35	Panélas	1.ª	53—São Gonçalo . .	177	1.º	São Gonçalo
				178	2.º	Morais
			54—Palmares	179	1.º	Palmares
36	Catende	2.ª		180	2.º	Joaquim Nabuco
				181	3.º	Bentivi
			55—Catende	182	1.º	Catende
37	Maraial	2.ª		183	2.º	Belém de Mória
			56—Maraial	184	1.º	Maraial
				185	2.º	Jaqueira
38	Panélas	1.ª	57—Panélas	186	1.º	Panélas
				187	2.º	Cupira
			58—Lagôa dos Gatos (ex-Frei Caneca)	188	1.º	Lagôa dos Gatos
			189	2.º	Lagôa do Souza	

(9) — Perdeu o distrito de Cedro para o município de Bom Jardim, de acôrdo com o decreto n.º 30 de 4/1/1938.

^a — Alterações feitas pelo decreto-lei n.º 92 de 31 de Março de 1938, exigidas pelo decreto-lei federal n.º 311 de 2 de Março de 1938.

1 — Divisão judiciária do Estado, em 1937 e 1938

Comarcas			Termos	Distritos judiciários		
N.º de ordem	Designação	En- tran- cia		N.º de ordem	N.º por distrito	Designação
36	Paudalho	2. ^a	59—Paudalho	190	1.º	Paudalho
37	Pesqueira	2. ^a	60—Pesqueira	191 192 193 194 195 196 197	1.º 2.º 3.º 4.º 5.º 6.º 7.º	Pesqueira Alagoinha Poção Cimbres Salóbio Sanharó Mimóso
38	Petrolina	1. ^a	61—Petrolina	198 199 200 201 202	1.º 2.º 3.º 4.º 5.º	Petrolina Rajada (ex-Santa Fé) ^a Cachoeira do Roberto Afrânio (ex-Caboclo) ^a Itumirim (ex-Cachoei- rinha) ^a
			62—Bóia Vista	203 204 205 206	1.º 2.º 3.º 4.º	Bóia Vista Caraíbas Jatobá de Santa Bár- bara Malhada Real (ex-Pon- tal) ^a
39	Quipapá	2. ^a	63—Quipapá	207 208 209 210 211	1.º 2.º 3.º 4.º 5.º	Quipapá São Benedito São Sebastião da Barra Barra de Jangada Pau Ferro
			64—Jurema	212 213	1.º 2.º	Jurema Alto do Santo An- tônio
40	Recife	(10) 3. ^a	65—Recife	214	1.º	Recife
41	Rio Branco	2. ^a	66—Rio Branco ...	215	1.º	Rio Branco
			67—Pedra	216 217 218 219	1.º 2.º 3.º 4.º	Pedra Santo Antônio do Tará Bóia Sorte Cordeiro (ex-São Pe- dro) ^a

^a — Alterações feitas pelo decreto-lei n.º 92 de 31 de Março de 1938, exigidas pelo decreto-lei federal n.º 311 de 2 de Março de 1938.

(10) — O território do município do Recife compreende um só distrito administrativo, ficando os antigos distritos com a denominação de zonas, de acôrdo com art. 5.º do decreto-lei n.º 92 de 31/3/1938.

1 — Divisão judiciária do Estado, em 1937 e 1938

Comarcas			Termos	Distritos judiciários					
N.º de ordem	Designação	Entrância		N.º de ordem	N.º por distrito	Designação			
42	Salgueiro	1.ª	68—Salgueiro	220	1.º	Salgueiro			
				221	2.º	Lagôa			
				222	3.º	Rio Vêrde (ex-Bezerr ros) ^a			
				223	4.º	Conceição das Creoulas			
					69—Cabrobó	224	1.º	Cabrobó	
			225	2.º		Orocó			
			70—Serrinha	226		1.º	Serrinha		
				227		2.º	Ipoeiras		
				228		3.º	Cachoeira		
				229	4.º	Caririzinho			
				230	5.º	Terra Nova			
			43	São Bento	1.ª	71—São Bento	231	1.º	São Bento
							232	2.º	Cachoeirinha
							233	3.º	Capoeiras
							234	4.º	Retiro
44	São José do Egito ...	1.ª	72—São José do Egito.....	235	1.º	São José do Egito			
				236	2.º	São Pedro das Lages			
				237	3.º	Tigre			
45	São Lourenço (ex-São Lourenço da Mata)..	2.ª	73—São Lourenço.	238	1.º	São Lourenço			
				239	2.º	Camaragibe			
				240	3.º	Nossa Senhora da Luz			
46	Serra Talhada (ex-Vila Béia) ..	1.ª	74—Serra Talhada.	241	1.º	Serra Talhada			
				242	2.º	São Francisco			
				243	3.º	São João do Barro Vermelho			
					244	4.º	Sítios Novos		
				75—Belmonte	245	1.º	Belmonte		
			246		2.º	Bom Nome			
			247		3.º	São João de Campos			
			248		4.º	Santa Maria			
			47		Sirinhaém	2.ª	76—Sirinhaém.....	249	1.º
				250				2.º	Barra
251	3.º	Páu Branco							

^a — Alterações feitas pelo decreto-lei n.º 92 de 31 de Março de 1938, exigidas pelo decreto-lei federal n.º 311 de 2 de Março de 1938.

1 — Divisão judiciária do Estado, em 1937 e 1938

Comarcas			Termos	Distritos judiciários		
N.º de ordem	Designação	Entrância		N.º de ordem	N.º por distrito	Designação
			77—Rio Formoso ..	252	1.º	Rio Formoso
				253	2.º	Tamandaré
				254	3.º	Cocaú
				255	4.º	Santo André
48	També (ex-Itambé) ...	2.ª	78—També	256	1.º	També
				257	2.º	Caricé
				258	3.º	Ibitira (ex-Serrinha) ^a
				259	4.º	Camutanga
49	Timbaúba	2.ª	79—Timbaúba	260	1.º	Timbaúba
				261	2.º	Cruangí
				262	3.º	Livramento de Tiúma
			80—Macapá (ex-São Vicente)	263	1.º	Macapá
				264	2.º	São Vicente
				265	3.º	São José do Sirigí
				266	4.º	Aburá (ex-Pôço Comprido) ^a
				267	5.º	Pirauá
50	Triunfo	1.ª	81—Triunfo	268	1.º	Triunfo
				269	2.º	Baixa Verde (ex-Santa Cruz) ^a
				270	3.º	Láge do Carrapato
				271	4.º	Jericó
51	Vertnêtes	1.ª	82—Vertêntes	272	1.º	Vertêntes
				273	2.º	Torres
				274	3.º	Ibiapina (ex-Santa Maria) ^a
				275	4.º	Frei Miguelinho
			83—Taquaritinga ...	276	1.º	Taquaritinga
				277	2.º	Santa Cruz
				278	3.º	Pará
52	Vitória	2.ª	84—Vitória	279	1.º	Vitória
				280	2.º	Peri-Peri
				281	3.º	São João dos Pombos

^a — Alterações feitas pelo decreto-lei n.º 92 de 31 de Março de 1938, exigidas pelo decreto-lei federal n.º 311 de 2 de Março de 1938.

2 — Movimento de processos no Tribunal de Apelação, no quinquênio de 1934 a 1938

Natureza	Entrados					Distribuídos					Julgados				
	1934	1935	1936	1937	1938	1934	1935	1936	1937	1938	1934	1935	1936	1937	1938
Ações recisórias	1	1	1	1	1	1	1	2	..	1
Agravos	172	169	200	142	242	171	153	201	138	217	172	154	203	145	106
Apelações cíveis	127	135	132	156	176	136	137	125	154	173	142	106	135	150	137
Apelações criminais...	216	217	244	251	260	225	227	225	273	266	213	226	215	229	223
Cartas testemunháveis.	10	10	3	13	16	9	8	3	9	13	7	10	5	10	10
Conflito de jurisdição.	13	7	8	7	8	13	7	7	8	2	26	7	8	4	5
Desaforamentos.....	13	13	5	7	9	13	15	5	9	7	15	17	3	11	9
Embargos a acórdãos..	4	3	4	41	82	..	73	75	77
Embargos a penhora..	1	..	2	1	1	..	2
Feitos administrativos.	1	1
Habeas corpus.....	178	145	122	124	149	168	125	91	112	127
Mandato de segurança	3	16	38	29	..	5	14	35	29	1	5	12	41	31	2
Prorrogações de prazos para inventário	2	1
Provisão de solitador e de advogado	30	30	31	20	30	34	31	22	13
Reclamações	87	78	51	45	138	1	33	7	17	28	10
Recursos criminais....	179	167	163	173	214	170	181	167	189	226	141	198	178	170	224
Recursos de denegação de mandato de se- gurança.	3	2	2	2	2	6
Sursis	1	1	1	1
Vários outros proces- sos	13	5	8	13	10	14	5	4	4	7	19	7	3	63	15
Total	1.047	994	1.009	984	1.227	761	748	773	817	956	1.059	905	1.008	1.050	1.025

3 — Títulos protestados na comarca do Recife, segundo a natureza, a causa e o valor, em 1937

Natureza	Causa		Valor			
	Falta de pagamento	Falta de aceite	Rs.	Dolares	Libras	R. Marks
Promissórias.....	363	..	1.114:849\$900
Duplicatas.....	694	43	1.413:014\$900
Saques.....	25	..	66:229\$680	4.725.00	93.12.00	2.103.43
Triplicatas.....	10	..	8:962\$200
Total.....	1.092	43	2.603:056\$680	4.725.00	93.12.00	2.103.43

4 — Títulos protestados na comarca do Recife, segundo a natureza, a causa e o valor, em 1938

Natureza	Causa		Valor		
	Falta de pagamento	Falta de aceite	Rs.	Libras	R. Marks
Promissórias.....	206	..	732:946\$600
Duplicatas.....	667	54	1.756:496\$900
Saques.....	21	..	9:405\$400	46.3.4.	11.429.70
Triplicatas.....	10	..	57:535\$900
Total.....	904	54	2.556:384\$800	46.3.4.	11.429.70

5 — Movimento do Tribunal do Juri, no quinquênio de 1934 a 1938

Discriminação	Anos					Total	o/o das absolvições e condenações s/o número de julgamentos
	1934	1935	1936	1937	1938		
Sessões.....	3	5	3	3	4	18	..
Julgamentos.....	39	45	22	31	56	193	..
Réus absolvidos.....	14	19	6	13	24	76	39,38
Réus condenados.....	25	26	16	18	32	117	60,62

6 — Movimento do Fôro, na Capital, durante os anos de 1937 e 1938, segundo a distribuição dos feitos, pelos vários cartórios do cível

Discriminação	1.º Cartório		2.º Cartório		3.º Cartório		4.º Cartório		5.º Cartório		Total	
	1937	1938	1937	1938	1937	1938	1937	1938	1937	1938	1937	1938
Acôrdos	19	14	25	8	44	22
Ações de acidentados no trabalho	7	9	3	14	9	7	33	33	8	20	60	83
Ações de alugueis	<u>a</u>	<u>a</u>
Ações de despejos	29	25	30	30	22	26	24	24	26	28	131	133
Ações especiais	15	11	11	9	25	28	11	11	62	59
Ações executivas	89	72	86	73	86	60	91	71	83	75	435	351
Ações hipotecárias	3	2	2	1	1	2	4	2	3	2	13	9
Ações iniciadas com assistência judiciária ..	10	11	28	32	9	32	18	29	11	3	76	107
Ações ordinárias	13	14	31	30	6	12	7	9	10	13	67	78
Ações possessórias	12	16	3	..	15	20	4	6	16	22	50	64
Ações sumárias	10	7	12	11	10	6	9	8	9	12	50	44
Ações sumaríssimas	1	1	..	1	1	2
Arrestos	1	..	1	1	3	1	2	2	7	4
Arrolamentos	5	1	5	5	6	2	5	1	6	2	27	11
Arrolamentos (Juízo de Órfãos)
Cartas precatórias	14	14	22	17	20	27	17	12	16	23	89	93
Cartas precatórias (Juízo de Órfãos)
Execuções de sentença	4	12	1	9	5	21
Interpelações e notificações ..	11	7	12	11	13	14	14	14	14	16	64	62
Interdições (Juízo de Órfãos)
Inventários	12	8	14	10	14	10	14	10	13	10	67	48
Inventários (Juízo de Órfãos)
Mandato de Segurança	1	1	1	1	2
Petições avulsas	1	4	5	8	8	7	6	6	3	25	23
Processos administrativos	11	31	12	20	14	16	12	25	49	92
Protestos	8	9	13	12	11	11	13	10	10	13	55	55
Tutela (Juízo de Órfãos)
Vistorias e arbitramentos	2	1	6	6	6	8	7	7	8	5	29	27
Outros feitos	4	5	4	5	8	10
Total	225	197	299	299	287	308	309	288	295	308	1.415	1.400

a — As Ações de alugueis estão compreendidas nas ações executivas.

7 — Movimento do fóro estadual por comarcas, em 1937

Comarcas	Crime							Cível				
	Juízo singular			Jurí				Inven- tários	Ações	Arro- lamen- tos	Exe- cuti- vos fiscaes	Outros feitos
	Julga- men- tos	Réus absol- vidos	Réus conde- nados	Ses- sões	Julga- men- tos	Réus absol- vidos	Réus conde- nados					
Afogados da Ingazeira.	11	7	9	1	2	2	..	8	4	6	2	..
Água Preta.....	22	9	16	2	8	2	167	35
Águas Belas.....	10	5	8	1	—	—	—	7	..	4	..	4
Alagôa de Baixo....	1	3	2	2	2	3	2	3	5	5	..	12
Aliança.....	14	9	13	13	4	3	25	6
Amarají.....	7	3	4	1	3	1	2	5	3	3	3	29
Barreiros.....	7	4	4	4	2	..	12	9
Bélo Jardim.....	5	4	2	1	4	2	4	5	2	4	30	4
Bezerros.....	27	13	14	3	6	4	2	10	11	50	76	11
Bom Consêlho.....	42	19	14	39	..	28	233	..
Bom Jardim.....	7	9	2	1	1	—	—	4	2	8	20	4
Bonito.....	28	9	25	5	6	2	4	18	6	25	115	24
Buíque.....	6	1	5	1	2	2	2	2	..	6
Cabo.....	9	3	13	1	4	3	2	7	7	3	6	12
Canhotinho.....	37	22	15	1	2	1	1	24	10	13	1	28
Carpina (ex-Floresta dos Leões).....	18	8	10	8	24	7	41	8
Caruarú.....	42	19	23	2	5	4	1	22	22	34	..	81
Correntes.....	27	4	23	3	8	8	..	39	12	39	252	6
Escada.....	9	7	2	2	4	2	2	6	5	5	80	4
Exú (ex-Novo Exú)....	4	1	3	2	2	1	1	2	6	2	..	22
Flôres.....	3	1	3	1	—	—	—	23	4	32	7	12
Floresta.....	16	8	10	3	2	1	1	4	4	9	..	7
Gameleira.....	18	2	16	5	6	1	..	5
Garanhuns.....	93	30	70	3	23	15	8	35	39	19	186	17
Glória do Goitá.....	20	5	15	2	2	1	1	17	4	21	28	18
Goiana.....	11	4	7	3	5	2	4	11	14	8	203	26
Gravatá.....	11	3	8	2	4	3	3	14	6	20	11	22
Ipojuca.....	22	12	10	1	3	2	1	5
Jaboatão.....	17	3	14	2	1	..	1	6	6	2	18	20
Limoeiro.....	43	20	23	2	4	3	1	10	2	29	172	..
Nazaré.....	6	2	4	1	1	..	1	7	1	9	47	18
Olinda.....	8	6	2	3	5	3	2	24	13	12	123	46
Ouricuri.....	19	13	8	1	..	1	..	5	4	13	..	2
Palmares.....	38	11	29	3	4	2	2	3	7	5	5	50
Panélas.....	10	10	9	1	1	1	..	9	..	9	54	26
Paudalho.....	13	9	4	2	2	2	..	2	2	15	3	70
Pesqueira.....	23	3	20	1	1	1	..	5	2	4	11	..
Petrolina.....	5	2	3	6	4	17	..	8
Quipapá.....	8	4	5	3	11	5	6	1	4	12
Rio Branco.....	21	10	21	3	2	1	1	5	3	..	49	20
Salgueiro.....	11	8	7	10	2	6	..	35
São Bento.....	11	6	5	2	2	1	1	14	..	9
São José do Egito....	17	6	14	3	4	3	1	8	1	5	..	22
São Lourenço (ex-São Lourenço da Mata)..	12	5	7	3	5	5	5	2	2	..	82	10
Serra Talhada (ex-Vila Béla).....	15	5	10	3	5	7	1	7	..	5	6	15
Sirinhaém.....	11	2	9	2	3	1	2	3	3	..	32	..
També (ex-Itambé)....	21	10	11	3	3	1	2	7	3	2	3	23
Timbaúba.....	10	1	9	1	1	..	1	8	6	12	..	30
Triunfo.....	11	2	9	1	2	..	2	9	8	9	8	..
Vertentes.....	19	11	8	1	2	1	1	12	9	36	6	36
Vitória.....	10	5	5	2	5	2	3	..	2	1	10	2
Total.....	886	378	582	85	155	99	72	503	296	553	2.177	860

8 — Movimento do fóro estadual por comarcas, em 1938

Comarcas	Crime							Cível				
	Juízo singular			Juri				Inven- tários	Ações	Arro- lame- ntos	Exe- cuti- vos fiscais	Outros feitos
	Julga- men- tos	Réus absol- vidos	Réus conde- nados	Ses- sões	Julga- men- tos	Réus absol- vidos	Réus conde- nados					
Afogados da Ingazeira.	7	4	3	1	1	1	..	10	3	2
Água Preta.....	26	17	17	1	4	5	..	38	15	2	72	34
Águas Belas.....	8	9	3	3	4	5	..	4	2	3	..	25
Atagôa de Baixo.....	—	—	—	—	—	—	—	—	—	—	—	—
Aliança.....	12	3	9	1	1	1	..	11	2	4	12	10
Amaraji.....	5	1	4	8	4	1	2	27
Barreiros.....	19	10	9	1	1	1	..	6	2	4
Bélo Jardim.....	8	5	3	6	1	10	5	5
Bezerras.....	21	11	10	1	1	..	1	9	6	47	16	6
Bom Consêlho.....	79	44	35	3	6	6	..	23	18	10	18	40
Bom Jardim.....	3	4	3	2	1	7	..	11	4	11	20	7
Bonito.....	8	3	5	3	3	1	3	19	6	10	99	10
Buíque.....	19	4	15	2	2	2	..	2	2	2	..	38
Cabo.....	18	12	15	2	6	2	4	12	6	1	7	19
Canhotinho.....	22	9	13	3	13	4	9	17	7	18	27	14
Carpina (ex-Floresta dos Leões).....	19	5	14	5	28	8	13	24
Caruarú.....	63	31	33	2	4	2	2	31	16	54	224	65
Correntes.....	60	29	39	2	3	3	1	36	12	57	113	12
Escada.....	15	6	9	1	2	1	1	9	4	8	91	21
Exú (Ex-Novo Exú)...	13	14	8	4	2	..	2	9	2	8	30	31
Flôres.....	20	6	17	1	4	4	2	19	8	47	3	..
Floresta.....	4	2	6	3	4	7	1	7	3	13	16	4
Gameleira.....	14	5	9	1	1	1	..	1	9	..	1	2
Garanhuns.....	103	39	67	8	15	4	11	20	13	15	272	51
Glória do Goitá.....	11	3	8	3	6	3	3	16	4	32	22	21
Goiana.....	22	11	11	3	8	3	5	7	5	8	77	16
Gravatá.....	10	7	3	2	2	1	1	16	13	18	..	30
Ipojuca.....	28	10	18	1	2	1	1	3	..	1	..	4
Jaboatão.....	41	19	44	2	4	3	2	10	11	14	13	16
Limoeiro.....	22	20	17	3	5	4	2	4	6	6	8	40
Nazaré.....	3	1	2	1	1	..	1	2	9	11
Olinda.....	12	8	5	2	4	2	2	20	16	3	6	135
Ouricuri.....	17	13	11	6	..	25	1	7
Palmares.....	13	4	9	2	5	1	4	2	6	8	23	37
Panelas.....	20	9	15	2	3	2	1	14	5	22	47	38
Paudalho.....	19	10	9	1	2	1	1	1	31	12	10	32
Pesqueira.....	81	40	50	5	5	5	..	12	3	7	12	56
Petrolina.....	4	2	2	1	1	1	..	11	9	33	2	15
Quipapá.....	27	4	23	2	3	1	2	6	1	2	..	10
Rio Branco.....	18	17	14	2	2	1	3	7	5	1	99	42
Salgueiro.....	12	8	7	2	10	4	10	..	37
São Bento.....	14	6	8	1	1	..	1	12	..	10
São José do Egito....	—	—	—	—	—	—	—	—	—	—	—	—
São Lourenço (ex-São Lourenço da Mata)..	22	8	14	2	2	..	2	2	3	2	15	10
Serra Talhada (ex-Vila Bela).....	11	12	10	3	4	1	6	11	8	10	3	38
Sirinhaém.....	7	1	6	1	5	1	..	1	8
També (ex-Itambé)....	—	—	—	—	—	—	—	—	—	—	—	—
Timbaúba.....	17	4	13	2	2	2	..	16	1	13	39	21
Triunfo.....	6	4	2	1	3	1	2	2	1	3
Vertentes.....	9	5	4	1	2	2	..	15	2	24	9	21
Vitória.....	32	26	15	1	3	2	2	5	1	3	..	3
Total.....	1.044	525	666	91	148	94	78	528	307	598	1.439	1.097

9 — Movimento do fóro estadual por termos, em 1937

Termos	Crime						Cível					
	Juízo singular			Jurí			Inven- tários	Açõs	Arro- lamen- tos	Exe- cuti- vos fiscais	Outros feitos	
	Julga- men- tos	Réus absol- vidos	Réus conde- nados	Ses- sões	Julga- men- tos	Réus absol- vidos						Réus conde- nados
Altinho	19	10	9	2	4	4	2	5	7	37	..	7
Angelim	9	5	4	12	2	8	25	6
Bebedouro	11	3	8	3	3	(1) 1	..	7	1	6	..	11
Belém	2	..	2	3	..	4
Belmonte	3	2	1	1	1	3	..	7
Bôa Vista	2	5	..	1	1	1	10	..	2
Bodocó (ex-Granito)...	4	1	3	6	..	2
Cabrobó	20	1	15	31	6
Catende	2	1	2	2	..	1
Custódia	6	4	4	1	2	3	..	2	..	4	..	10
Igarassú (ex-Iguarassú).	23	12	11	1	3	2	1	11	..	6	5	7
Itaparica (ex-Tacaratú).	1	1	..	1	1	..	1 ^o	3	..	10
João Alfredo.	6	2	3	1
Jurema	12	3	9	3	..	3	..	2
Lagôa dos Gatos(ex-Frei Caneca).....	6	1	5	1	1	..	4	14	..	15	1	8
Macapá(ex-São Vicente)	6	7	1	1	1	1	..	6	2	..	42	12
Madre de Deus(ex-Brejo daMadre de Deus) ..	11	3	8	20	1	15	31	6
Maraial	6	4	2	1	1	..	1	..	2	2	24	4
Moreno (ex-Morenos)..	10	..	(2) 8	2	1	1	..	1	3	1	3	..
Moxotó	6	..	6	1	3	2	1	3	..	2
Paulista.....	8	5	3	2	2	2	1	..	2	8
Pedra	4	2	4	4	..	6	..	2
Queimadas	17	10	7	1	1	1	..	10	..	18	93	..
Ribeirão	15	11	4	1	1	..	1	2	8	..	2	6
Rio Formoso.....	5	2	3	2	3	3	..	9	1	1	..	3
São Caetano	18	7	20	1	1	..	1	7	6	10	13	6
São Gonçalo	1	..	8
São Joaquim.....	10	2	8	1	1	1	..	4	1	17	19	..
Serrinha.	12	58	1
Surubim	38	29	9	1	2	2	..	26	1	8	..	2
Taquaritinga.....	2	1	1	1	2	3	..	5	..	11	..	8
Vicência	5	3	2	2	2	..	2	5	1	..	26	1
Total	267	137	147	27	36	27	14	188	39	240	375	127

(1) — Não foi confirmado pelo Tribunal a absolvição de 2 réus que entraram em julgamento.

(2) — Deixou de entrar em julgamento, um réu por ter ficado louco.

10 — Movimento do fôro estadual, por termos, em 1938

Termos	Crime							Cível				
	Juízo singular			Jurí				Inven- tários	Ações	Arro- lame- ntos	Exe- cuti- vos fiscais	Outros feitos
	Julga- men- tos	Réus absol- vidos	Réus conde- nados	Ses- sões	Julga- men- tos	Réus absol- vidos	Réus conde- nados					
Altinho	18	4	14	1	2	...	2	7	10	61	52	15
Angelim	6	1	7	7	11	4	7	8	4	6	486	2
Bebêdouro	11	5	6	3	25
Belém	3	2	1	2	3	2	1	22	4
Belmonte	7	5	2	2	2	1	1	2	3	2	..	2
Bôa Vista	4	1	3	1	..	10	4	6
Bodocó (ex-Granito) ..	18	14	9	4	1	14	..	14
Cabrobó	10	..	2	..	3
Catende	11	9	3	2	2	..	2	3	4	3	67	24
Custódia	6	1	5	2	7	4	3	4	1	3	28	10
Igarassú (ex-Iguarassú).	6	2	4	1	3	..	3	4	3	6	6	9
Itaparica (ex-Tacarátú).	6	3	3	1	1	..	1	4	..	12	28	..
João Alfredo	10	8	2	4	..	2
Jurema	3	3	7	1	11	32	2
Lagôa dos Gatos (ex-Frei Caneca)	7	4	3	1	21	1	25	32	9
Macapá (ex-São Vicente)	8	5	3	1	1	1	..	12	4	2	..	13
Madre de Deus (ex-Brejo da Madre de Deus) ..	14	8	6	12	6	31	11	6
Maraial	2	2	..	1	3	..	1	23	2
Moreno (ex-Morenos) ..	16	8	8	1	2	2	..	3	1	1
Moxotó	7	3	4	1	1	..	1	4	..	2	..	31
Paulista	20	14	9	2	6	2	4	2	3	1	14	14
Pedra	2	2	1	1	3	..	1	26	..
Queimadas	5	3	2	1	2	2	..	8	4	15	40	..
Ribeirão	17	13	4	2	3	2	1	1	2	2	17	9
Rio Formoso	15	7	8	2	3	3	..	5	4	1	1	4
São Caetano	17	10	16	6	5	12	80	29
São Gonçalo	2	1	1	2	1	8
São Joãoquim	14	6	18	2	6	4	2	14	..	16	70	..
Serrinha	3	2	1	1	1	1	13	..	5
Surubim	28	22	6	2	7	3	4	11	6	11
Taquaritinga	2	2	12	1	11	..	5
Vicência	1	1	14	2	..	1	4
Total	287	169	155	37	64	31	33	185	71	310	1.040	222

11 — Falências e concordatas por comarcas, em 1937

Comarcas	Falências			Concordatas		
	Número	Ativo	Passivo	Número	Ativo	Passivo
Afogados da Ingazeira.
Água Prêta
Águas Belas
Alagôa de Baixo
Aliança
Amarají
Barreiros
Bélo Jardim
Bezerros
Bom Consêlho
Bom Jardim
Bonito
Buíque
Cabo
Canhotinho
Carpina (ex-Floresta dos Leões)
Caruarú	2	15:590\$065	98:196\$240
Correntes
Escada
Exú (ex-Novo Exú)...
Flôres
Floresta
Gameleira
Garanhuns
Glória do Goitá
Gciana
Gravatá
Ipojuca
Jaboatão

11 — Falências e concordatas por comarcas, em 1937

Comarcas	Falências			Concordatas		
	Número	Ativo	Passivo	Número	Ativo	Passivo
Limoeiro
Nazaré
Olinda
Ouricuri
Palmares	1	78:489\$920	73:558\$620
Panélas
Paudalho
Pesqueira
Petrolina
Quipapá
Recife	4	352:014\$566	497:175\$094	2	698:662\$700	839:371\$570
Rio Branco
Salgueiro
São Bento
São José do Egito
São Lourenço (ex-São Lourenço da Mata)
Serra Talhada (ex-Vila Béla)
Sirinhaém
També (ex-Itambé)
Timbaúba
Triunfo
Vertentes	1	1:600\$000	5:310\$680
Vitória
Total	8	447:694\$551	674:240\$634	2	698:662\$700	839:371\$570

12 — Falências e concordatas por comarcas, em 1938

Comarcas	Falências			Concordatas		
	Número	Ativo	Passivo	Número	Ativo	Passivo
Afogados da Ingazeira.
Água Preta
Águas Belas
Alagôa de Baixo.....	—	—	—	—	—	—
Aliança
Amaraji.....
Barreiros.....
Bélo Jardim
Bezerros
Bom Consêlho
Bom Jardim
Bonito
Buíque
Cabo
Canhotinho
Carpina (ex-Floresta dos Leões).....
Caruarú.....	1	8:000\$000	66:000\$000
Correntes	1	100:704\$800	133:699\$590
Escada
Exú (ex-Novo Exú)...
Flôres
Floresta
Gameleira.....
Garanhuns
Glória do Goitá
Goiana	1	21:325\$200	8:406\$300	1	11:662\$500	8:406\$300
Gravatá	2	90:837\$900	249:125\$500	1	50:661\$700	94:282\$100
Ipojuca
Jaboatão	2	141:586\$000	361:759\$300

12 — Falências e concordatas por comarcas, em 1938

Comarcas	Falências			Concordatas		
	Número	Ativo	Passivo	Número	Ativo	Passivo
Limoeiro.....
Nazaré
Olinda.....
Ouricuri
Palmares.....
Panélas
Paudalho
Pesqueira
Petrolina.....
Quipapá
Recife	13	1.131:457\$571	2.247:504\$923	2	1.775:835\$300	1.637:835\$300
Rio Branco
Salgueiro
São Bento
São José do Egito....	—	—	—	—	—	—
São Lourenço (ex-São Lourenço da Mata)..
Serra Talhada (ex-Vila Béla).....	1	96:797\$100	..	1	(1)	..
Sirinhaém.....
També (ex-Itambé)....	—	—	—	—	—	—
Timbaúba
Triunfo
Vertentes
Vitória.....
Total	21	1.590:708\$571	3.066:495\$613	5	1.938:159\$500	1.740:523\$700

(1) — Não constava nos autos o valor da concordata.

13 — Falências e concordatas, por termos, em 1937

Termos	Falências			Concordatas		
	Número	Ativo	Passivo	Número	Ativo	Passivo
Altinho	1	8:519\$900	19:838\$400
Angelim
Bebedouro
Belém
Belmonte
Bôa Vista
Bodocó (ex-Granito)...
Cabrobó
Catende	1	7:182\$750	27:442\$700
Custódia	1	—	38:585\$000
Igarassú (ex-Iguarassú).
Itaparica (ex-Tacarató).
João Alfredo.....
Jurema
Lagôa dos Gatos (ex-Frei Caneca)
Macapá (ex-São Vicente)
Madre de Deus (ex-Brejo da Madre de Deus)...
Maraial
Moreno (ex-Morenos)
Moxotó
Paulista
Pedra
Queimadas
Ribeirão
Rio Formoso
São Caetano
São Gonçalo
São Joaquim
Serrinha
Surubim
Taquaritinga.....
Vicência
Total	3	15:702\$650	85:866\$100

14 — Falências e concordatas, por termos, em 1938

Termos	Falências			Concordatas		
	Número	Ativo	Passivo	Número	Ativo	Passivo
Altinho
Angelim
Bebedouro
Belém
Belmonte
Bôa Vista.....
Bodocó (ex-Granito)...
Cabrobó
Catende
Custódia
Igarassú (ex-Iguarassú).
Itaparica (ex-Tacarátú).
João Alfredo
Jurema
Lagôa dos Gatos (ex-Frei Caneca).....
Macapá (ex-São Vicente)
Madre de Deus (ex-Brejo da Madre de Deus)...
Maraial
Moreno (ex-Morenos)
Moxotó
Paulista.....
Pedra
Queimadas
Ribeirão
Rio Formoso.....
São Caetano
São Gonçalo
São Joaquim
Serrinha
Surubim
Taquaritinga
Vicência
Total

V — Defesa Nacional

1 — Organização e Estado da 7.^a Região Militar. em 1937 e 1938, segundo os postos e graduações

Composição geral

Especificação	Eletivos		Especificação	Eletivos			
	Oficiais	Praças		Oficiais	Praças		
7. ^a Região Militar—Guarnição de Pernambuco	Comando da Região	1	..	Quartel General	Estado Maior	3	..
	Tropa do Quartel General.....	1	..		S. Intendência ...	2	..
	30. ^o Batalhão de Caçadores	25	433		S. Material Bélico	3	..
	31. ^o Batalhão de Caçadores.....	26	433		S. Engenharia ...	2	..
	Hospital Regional Militar.....	9	13		S. Saúde	2	..
	Centro de Preparação dos Oficiais de Reserva.....	1	23		S. Veterinário ...	1	..
	Centro Regional de Educação Física de Pernambuco..	1	..		S. Transmissão...	1	17
	14. ^a Circunscrição de Recrutamento	15	..		S. Fundos	5	..
				Tesouraria do Quartel General	1	..	
Total	79	902	Total	20	17		

Postos e Graduações

Designação	Eletivos	Designação	Eletivos
Corpo de Oficiais		Praças	
General.....	1	Sargentos-ajudantes	5
Coroneis	3	1. ^{os} Sargentos.....	6
Tenentes-coroneis	4	2. ^{os} Sargentos.	10
Majores.....	6	3. ^{os} Sargentos.....	155
Capitães	23	Soldados.....	743
1. ^{os} Tenentes	28		
2. ^{os} Tenentes	34		
Total	99	Total	919

(1) — 12 Delegados de zonas de Recrutamento.

2 — Alistamento e sorteio militar, por municípios, segundo o número de alistados e contingentes fornecidos, em 1937

Municípios	Alistamento da classe sorteada em 1916	Contingentes fornecidos		
		Efetivos	Suplementares	Total
Afogados da Ingazeira.....	90	8	82	90
Água Preta.....	20	2	18	20
Águas Belas.....	13	1	12	13
Alagôa de Baixo.....	20	2	18	20
Aliança.....	228	19	209	228
Altinho.....	56	4	52	56
Amaraji.....	59	4	55	59
Angelim.....	35	3	32	35
Barreiros.....	159	16	143	159
Bebedouro.....	36	3	33	36
Belém.....	70	5	65	70
Belmonte.....	12	1	11	12
Bélo Jardim.....	74	6	68	74
Bezerras.....	54	4	50	54
Bôa Vista.....	<u>a</u>
Bodocó (ex-Granito).....	<u>b</u>
Bom Consêlho.....	38	3	35	38
Bom Jardim.....	112	10	102	112
Bonito.....	88	7	81	88
Buíque.....	43	3	40	43
Cabo.....	69	5	64	69
Cabrobó.....	66	5	61	66
Cankotinho.....	69	5	64	69
Carpina (ex-Floresta dos Leões).....	58	4	54	58
Caruarú.....	162	16	146	162
Catende.....	19	1	18	19
Correntes.....	94	8	86	94
Custódia.....	18	1	17	18
Escada.....	233	20	213	233
Exú (ex-Novo Exú).....	<u>b</u>
Flôres.....	32	2	30	32
Floresta.....	231	20	211	231
Gameleira.....	83	7	76	83
Garanhuns.....	96	8	88	96
Glória do Goitá.....	53	4	49	53
Goiana.....	97	8	89	97
Gravatá.....	84	7	77	84
Igarassú (ex-Iguarassú).....	47	3	44	47
Ipojuca.....	19	1	18	19
Itaparica (ex-Tacarátú).....	26	2	24	26
Jaboatão.....	147	15	132	147

a — Pertence a 11.^a Circunscrição de Recrutamento, com séde no Estado da Baía.

b — Pertence a 17.^a Circunscrição de Recrutamento, com séde no Estado do Ceará.

2 — Alistamento e sorteio militar, por municípios, segundo o número de alistados e contingentes fornecidos, em 1937

Municípios	Alistamento da classe sorteada em 1916	Contingentes fornecidos		
		Efetivos	Suplementares	Total
João Alfredo	42	3	39	42
Jurema	21	2	19	21
Lagôa dos Gatos (ex-Frei Caneca).....	67	5	62	67
Limoeiro	44	3	41	44
Macapá (ex-São Vicente).....	26	2	24	26
Madre de Deus (ex-Brejo da Madre de Deus).....	59	4	55	59
Maraial	23	2	21	23
Moreno (ex-Morenos).....	53	4	49	53
Moxotó	23	2	21	23
Nazaré.....	70	5	65	70
Olinda	87	6	81	87
Ouricuri	<u>b</u>
Palmares.....	108	10	98	108
Panélas	44	3	41	44
Paudalho	74	6	68	74
Paulista	194	17	177	194
Pedra	80	6	74	80
Pesqueira	156	15	141	156
Petrolina.....	<u>a</u>
Queimadas	35	3	32	35
Quipapá	510	44	466	510
Recife	1.871	166	1.705	1.871
Ribeirão	33	3	30	33
Rio Branco	28	2	26	28
Rio Formoso	43	3	40	43
Salgueiro	<u>b</u>
São Bento	336	28	308	336
São Caetano	51	4	47	51
São Gonçalo	<u>b</u>
São Joaquim	44	3	41	44
São José do Egito.....	17	1	16	17
São Lourenço (ex-São Lourenço da Mata)	81	6	75	81
Serra Talhada (ex-Vila Béla).....	143	13	130	143
Serrinha	<u>b</u>
Siriinhaém.....	6	..	6	6
Surubim	30	2	28	30
També (ex-Itambé).....	11	1	10	11
Taquaritinga.....	89	6	83	89
Timbaúba	84	6	78	84
Triunfo	130	12	118	130
Vertentes	20	1	19	20
Vicência	84	6	78	84
Vitória	69	5	64	69
Total	7.796	653	7.143	7.796

a — Pertence a 11.^a Circunscrição de Recrutamento, com séde no Estado da Baía.b — Pertence a 17.^a Circunscrição de Recrutamento, com séde no Estado do Ceará.

3 — Alistamento e sorteio militar, por municípios, segundo o número de alistados e contingentes fornecidos, em 1938

Municípios	Alistamento da classe sorteada em 1917	Contingentes fornecidos		
		Efetivos	Suplementares	Total
Afogados da Ingazeira.....	88	11	77	88
Água Preta.....	25	3	22	25
Águas Belas.....	54	8	46	54
Alagôa de Baixo.....	34	6	28	34
Aliança.....	203	27	176	203
Altinho.....	76	9	67	76
Amarají.....	13	2	11	13
Angelim.....	114	15	99	114
Barreiros.....	20	4	16	20
Bebedouro.....	50	6	44	50
Belém.....	96	12	84	96
Belmonte.....	18	3	15	18
Bélo Jardim.....	76	9	67	76
Bezerras.....	68	9	59	68
Bôa Vista.....	<u>a</u>
Bodocó (ex-Granito).....	<u>b</u>
Bom Consêlho.....	34	5	29	34
Bom Jardim.....	43	8	35	43
Bonito.....	90	16	74	90
Buíque.....	29	4	25	29
Cabo.....	94	13	81	94
Cabrobó.....	60	10	50	60
Canhotinho.....	49	8	41	49
Carpina (ex-Floresta dos Leões).....	58	10	48	58
Caruarú.....	245	30	215	245
Catende.....	22	3	19	22
Correntes.....	69	12	57	69
Custódia.....	31	2	29	31
Eseada.....	212	36	176	212
Exú (ex-Novo Exú).....	<u>b</u>
Flôres.....	24	4	20	24
Floresta.....	195	34	161	195
Gameleira.....	118	20	98	118
Garanhuns.....	142	17	125	142
Glória do Goitá.....	101	12	89	101
Goiana.....	79	10	69	79
Gravatá.....	133	24	109	133
Igarassú (ex-Iguarassú).....	55	7	48	55
Ipojuca.....	18	3	15	18
Itaparica (ex-Tacaratú).....	26	8	18	26
Jaboatão.....	74	9	65	74

a — Pertence a 11.^a Circunscrição de Recrutamento, com séde no Estado da Baía.

b — Pertence a 17.^a Circunscrição de Recrutamento, com séde no Estado do Ceará.

3 — Alistamento e sorteio militar, por municípios, segundo o número de alistados e contingentes fornecidos, em 1938

Municípios	Alistamento da classe sorteada em 1917	Contingentes fornecidos		
		Efetivos	Suplementares	Total
João Alfredo.....	24	3	21	24
Jurema.....	9	2	7	9
Lagôa dos Gatos (ex-Frei Canoça).....	5	2	3	5
Limoeiro.....	55	6	49	55
Macapá (ex-São Vicente).....	34	3	31	34
Madre de Deus (ex-Brejo da Madre de Deus).....	93	12	81	93
Maraial.....	32	4	28	32
Moreno (ex-Morenos).....	38	4	34	38
Moxotó.....	29	5	24	29
Nazaré.....	117	15	102	117
Olinda.....	86	13	73	86
Ouricuri.....	<u>b</u>
Palmares.....	66	10	56	66
Panelas.....	59	8	51	59
Paudalho.....	105	13	92	105
Paulista.....	244	30	214	244
Pedra.....	17	2	15	17
Pesqueira.....	192	20	172	192
Petrolina.....	<u>a</u>
Queimadas.....	19	3	16	19
Quipapá.....	233	38	195	233
Recife.....	1.940	304	1.636	1.940
Ribeirão.....	27	3	24	27
Rio Branco.....	16	2	14	16
Rio Formoso.....	13	2	11	13
Salgueiro.....	<u>b</u>
São Bento.....	37	4	33	37
São Caetano.....	62	7	55	62
São Gonçalo.....	<u>b</u>
São Joaquim.....	63	52	11	63
São José do Egito.....	76	8	68	76
São Lourenço (ex-São Lourenço da Mata).....	92	10	82	92
Serra Talhada (ex-Vila Béla).....	165	22	143	165
Serrinha.....	<u>b</u>
Sirinhaém.....	15	2	13	15
Surubim.....	30	3	27	30
També (ex-Itambé).....	89	12	77	89
Taquaritinga.....	77	3	74	77
Timbaúba.....	97	11	86	97
Triunfo.....	147	11	136	147
Vertentes.....	32	3	29	32
Vicência.....	40	4	36	40
Vitória.....	79	8	71	79
Total.....	7.490	1.093	6.397	7.490

a — Pertence a 11.^a Circunscrição de Recrutamento, com séde no Estado da Baía.b — Pertence a 17.^a Circunscrição de Recrutamento, com séde no Estado do Ceará.

4 — Brigada Militar do Estado, Pessoal e Material existentes, em 31 de Dezembro de 1937

Designação	Estado Maior e Quartel General da Bri- gada	Armas		Serviços anexos		Cia. Es- cola de Fuzilei- ros	Cia. Es- cola de Metr- lhado- ras	Total
		Infan- taria	Cava- laria	Saúde	Bom- beiro			

Unidades Componentes

Batalhões	3	3
Companhias	1	1	1	3
Esquadrões	1	1
Total	3	1	..	1	1	1	7

Pessoal (Estado Completo)

Coronel Comandante Geral	1	1
Tenente-Coronel sub-comandante ...	1	1
Tenentes-coroneis	1	3	4
Majores	3	3	..	1	7
Capitães	6	9	1	2	1	1	1	21
1.ªs Tenentes	2	15	1	4	1	1	3	27
2.ªs Tenentes	3	18	1	2	3	2	2	31
Praças	221	1.935	81	22	142	45	155	2.601
Total	238	1.983	84	31	147	49	161	2.693

(Estado Efetivo)

Coronel Comandante Geral	1	1
Tenente-Coronel Sub-comandante ...	1	1
Tenentes-coroneis	1	3	4
Majores	3	3	..	1	7
Capitães	6	9	1	2	1	1	1	21
1.ªs Tenentes	2	15	1	4	1	1	3	27
2.ªs Tenentes	3	18	1	2	3	2	2	31
Praças	221	1.935	81	22	142	45	155	2.601
Total	238	1.983	84	31	147	49	161	2.693

Material

Armamento				Transporte, montaria e outros											
Fuzis	Fuzis metr- lhado- ras Hot- ckiss	Metralhadoras		Veículos				Cava- los	Mua- res	De uso contra incêndio					
		Leves	Pesa- das	De tração animal	Automóveis		Automóveis			Outros utensílios					
					De passa- gei- ros	De trans- porte de tro- pas	De esca- da mecâ- nica			Para pes- soal e mate- rial	Para pes- soal	Man- guei- ras (Mts.)	Esca- das pro- lon- gá- veis	Apa- relho de salva- ção	
4.261	41	12	13	3	3	9	95	45	1	3	..	1.500	3	..	

5 — Brigada Militar do Estado, Pessoal e Material existentes, em 31 de Dezembro da 1938

Designação	Estado Maior e Quartel Geral da Bri- gada	Armas		Serviços anexos		Cia. Es- cola de Fuzilei- ros	Cia. Es- cola de Metral- hadora- ras	Total
		Infan- taria	Cava- laria	Saúde	Bom- beiro			

Unidades Componentes

Batalhões	3	3
Companhias	1	1	1	3
Esquadrões	1	1
Total	3	1	..	1	1	1	7

Pessoal (Estado Completo)

Coronel Comandante Geral.....	1	1.
Coronel sub-comandante.....	1	1
Tenentes-coroneis.....	1	3	4
Majores.....	3	3	..	1	7
Capitães	5	9	1	2	1	1	1	20
1.ºs Tenentes	1	15	1	4	1	1	3	26
2.ºs Tenentes	2	18	1	3	3	2	2	31
Praças	216	1.935	81	22	142	45	155	2.596
Total	230	1.983	84	32	147	49	161	2.686

(Estado Efetivo)

Coronel Comandante Geral.....	1	1
Coronel sub-comandante.....	1	1
Tenentes-coroneis	1	3	4
Majores.....	3	3	..	1	7
Capitães	5	9	1	2	1	1	1	20
1.ºs Tenentes	1	15	1	4	1	1	3	26
2.ºs Tenentes	2	18	1	3	3	2	2	31
Praças	216	1.935	81	22	142	45	155	2.596
Total	230	1.983	84	32	147	49	161	2.686

Material

Armamento				Transporte, montaria e outros											
Fuzis	Fuzis metral- hadora- Hot- ckiss	Metralhadoras		Veículos					Cava- los	Mua- res	De uso contra incêndio				
		Leves	Pesa- das	De tração animal	Automóveis		Automóveis				Outros utensílios				
					De passa- gei- ros	De transporte de tropas	De esca- da mecâ- nica	Para pes- soal e mate- rial			Para pes- soal	Man- guei- ras (Mts.)	Esca- das pro- lon- gá- veis	Apa- relho de salva- ção	
4.261	41	12	13	3	3	9	95	45	1	3	..	1.500	3	..	

Errata do Anuário Estatístico de Pernambuco de 1937 e 1938

Página	Quadro	Trecho	Coluna	Linha	Em vez de:	Leia-se
14	4	..	6	12	18,2	19,2
16	7	..	14	2	027,8	927,8
16	8	..	5	13	39,2	29,2
26	8	..	4	Título	1.000 óbitos	1.000 habitantes
27	10	..	6	5	200	100
44	7	1	6	15	..	100
65	3	2	1	26	152.957	152.907
67	4	2	4	15	2\$500	2\$400
68	5	1	5	34	654	653
68	5	1	7	38	4.480	14.480
73	7	1	6	13	2.660	2.690
73	7	1	6	14	2.898	2.868
76	8	1	5	19	1\$500	1\$700
81	1	..	1	27	1.205	1.255
82	2	..	2	33	Orçamentos	Ornamentos
84	3	..	3	23	M ²	M ³
85	4	..	4	1	20.974	20.947
89	5	..	1	1	73.121	78.121
89	5	..	2	3	43.727	45.727
89	5	..	2	4	43.503	43.502
93	7	..	4	18	66:875\$	6:875\$
125	10	..	3	13	1.205,000	1.255,000
125	10	..	3	14	1.205,000	1.255,000
184	3	3	3	3	46.518	46.519
196	15	1	6	17	5.086:742\$	5.068:742\$
197	16	4	4	1	831.291	813.291
200	18	2	2	7	18.946	18.964
208	7	..	3	29	10.097	10.697
305 a 310	5 e 6	..	12	Títulos	Congregações	Congregados
334	1	..	5	36	Marina	Mariana
336	1	..	5	11	Rio Vêrde	Riacho Vêrde
338 e 339	2	..	1 a 12	1 a 30	Traço —	2 pontos .. vice versa
370	1	..	7	3	Rio Vêrde	Riacho Vêrde
372	2	..	16	2	106	166

N — Os quadros de ensino primário estão sujeitos a revisão do serviço de Estatística da Educação e Saúde.

Í N D I C E



Índice do Anuário Estatístico de Pernambuco, de 1937 e 1938

SITUAÇÃO FÍSICA

ÂMBITO GEOGRÁFICO

	Páginas	
I — Posição e extensão		
1 — Posição dos pontos extremos do Estado	3
2 — Distâncias entre as posições extremas do Estado.....	..	3
3 — Extensão da linha divisória e sua distribuição	3
4 — Posição e distância das sedes municipais em relação ao Recife	4	5
5 — Coordenadas e altitudes exatas ou aproximadas das sedes municipais	6	7
6 — Distribuição das sedes dos municípios, segundo a posição geográfica.....	..	8
7 — Distribuição dos municípios, segundo as áreas e das sedes municipais, segundo as altitudes.....	..	8
8 — Área territorial e sua distribuição	9
9 — Área comparada com as dos demais Estados e percentagem sobre a do Brasil.....	..	9
II — Hidrografia		
1 — Principais rios de Pernambuco	10	11
2 — Principais quedas d'água estudadas	12
III — Climatologia		
1 — Resumo das observações nas estações climatológicas de Pernambuco, em 1936	13
2 — Resumo das observações nas estações climatológicas de Pernambuco, em 1937.....	..	13
3 — Resumo das observações em Fernando de Noronha.....	..	14
4 — Resumo das observações em Olinda.....	..	14
5 — Resumo das observações em Goiana	15
6 — Resumo das observações em Tapacurá.....	..	15
7 — Resumo das observações em Nazaré.....	..	16
8 — Resumo das observações em Garanhuns	16
9 — Resumo das observações em Pesqueira	17
10 — Resumo das observações em Correntes.....	..	17
11 — Comparação da pluviosidade observada nas estações meteorológicas de Pernambuco.....	..	18
12 — Pluviosidade média anual, segundo as zonas fisiográficas do Estado.....	..	18

SITUAÇÃO DEMOGRÁFICA

POPULAÇÃO

I — Estado		
1 — População por municípios, calculada para 31 de Dezembro de 1937 e 1938 e densidade por Km ²	21	23
2 — População e densidade, segundo as zonas do Estado, calculada para 31 de Dezembro de 1937 e 1938	23

Índice do Anuário Estatístico de Pernambuco, de 1937 e 1938

		Páginas	
II — Movimento			
1 — Casamentos, no Recife, segundo a nacionalidade dos cônjuges.....	24
2 — Casamentos, no Recife, segundo os meses	24
3 — Casamentos, no Recife, segundo o estado civil anterior	24
4 — Natalidade no Recife.....	25
5 — Nati-mortalidade no Recife	25
6 — Variações da mortalidade infantil de 0 a 1 ano, no Recife..	25
7 — Coeficientes da mortalidade infantil no Recife, sobre a população e a mortalidade geral.....	26
8 — Coeficientes da mortalidade geral, no Recife, sobre a população	26
9 — Variações da mortalidade geral no Recife, segundo o sexo e a nacionalidade.....	26
10 — Coeficientes da mortalidade geral no Recife, segundo o sexo e a idade	27
11 — Variações da mortalidade geral, no Recife, segundo os Bairros.....	27
12 — Mortalidade, no Recife, pelas principais doenças transmissíveis e coeficientes sobre a mortalidade geral	28
13 — Variações anuais do crescimento vegetativo e índice vital, no Recife.....	28
14 — Mortalidade geral, no Recife, segundo as causas de morte..	29	..	30
15 — Série de óbitos por tuberculose e coeficiente por 100 óbitos gerais	31
III — Movimento migratório			
1 — Entradas e saídas de passageiros pelo pôrto do Recife, segundo a nacionalidade	32	..	33
2 — Entradas e saídas de passageiros, pelo aéreo pôrto do Recife, segundo a nacionalidade.....	34

SITUAÇÃO ECONÔMICA

PRODUÇÃO

I — Produção agrícola

1 — Principais produções agrícolas, no Estado	37
2 — Valôr das principais produções agrícolas, no Estado..	37
3 — Índices das principais produções agrícolas, no Estado	37
4 — Cana de açúcar — Área produtiva com produção de cana, açúcar e rapadura, no ano agrícola de 1935-1936	38	..	39
5 — Algodão — Área produtiva com algodociros e produção de algodão, no ano agrícola de 1935-1936	40	..	41
6 — Café — Área produtiva com caféeiros e produção de café, no ano agrícola de 1935-1936	42	..	43
7 — Mandioca — Área produtiva com mandioca, produção de raízes e farinha, no ano agrícola de 1935-1936	44	..	45
8 — Côco — Área produtiva com coqueiros e produção de côcos, no ano agrícola de 1935-1936	46	..	47
9 — Cana de açúcar — Área produtiva com produção de cana, açúcar e rapadura, no ano agrícola de 1936-1937	48	..	49

Índice do Anuário Estatístico de Pernambuco, de 1937 e 1938

	Páginas	
10 — Algodão — Área produtiva com algodoeiros e produção de algodão, no ano agrícola de 1936-1937.....	50	51
11 — Café — Área produtiva com caféeiros e produção de café, no ano agrícola de 1936-1937.....	52	53
12 — Mandioca — Área produtiva com mandioca, produção de raízes e farinha, no ano agrícola de 1936-1937.....	54	55
13 — Côco — Área produtiva com coqueiros e produção de côcos, no ano agrícola de 1936-1937.....	56	57
II — Produção animal		
1 — População pecuária, por espécie e por município, no ano de 1936.....	58	59
2 — Valôr médio do gado bovino, no Estado, em 1936.....	60	61
3 — Animais abatidos para o consumo, no Estado, em 1936.....	62	65
4 — Preço por quilograma da carne vêrde consumida em 1936, segundo a espécie do gado abatido.....	66	67
5 — População pecuária, por espécie e por município, no ano de 1937.....	68	69
6 — Valôr médio do gado bovino, no Estado, em 1937..	70	71
7 — Animais abatidos para o consumo, no Estado, em 1937....	72	75
8 — Preço por quilograma da carne vêrde consumida em 1937, segundo a espécie do gado abatido.....	76	77
III — Produção industrial		
1 — Produção de açúcar e de álcool por usina, nas safras de 1936-1937 e 1937-1938.....	78	81
2 — Estabelecimentos industriais no Estado, em 1937.....	..	82
3 — Principais indústrias no Estado, em 1937.....	83	85
4 — Principais indústrias no Estado, em 1938.....	85	87
5 — Algodão e sub-produtos consumidos nas fábricas, segundo os tipos, em 1938.....	88	89
6 — Algodão e sub-produtos consumidos nas fabricas, segundo o comprimento da fibra, em 1938.....	88	89
7 — Usinas de eletricidade existentes no Estado, em 1937.....	90	95
VIAS DE COMUNICAÇÃO		
I — Correios, telégrafos e telefones		
1 — Agências postais por municípios, segundo a denominação e as localidades servidas, em 1937 e 1938.....	96	100
2 — Movimento geral de malas recebidas, expedidas e em trânsito, no serviço interno e externo.....	..	101
3 — Correspondência postada, distribuída e em trânsito.....	..	102
4 — Movimento da correspondência aérea, em Pernambuco.....	..	102
5 — Receita da Diretoria Regional dos Correios e Telégrafos....	..	103
6 — Despesa da Diretoria Regional dos Correios e Telégrafos...	..	103
7 — Valôr do patrimônio da Diretoria Regional dos Correios e Telégrafos.....	..	103
8 — Agências telegráficas Federais e de The Great Western of Brasil R. C. Ltd., segundo a localização e as rêsdes a que pertencem, em 1937 e 1938.....	104	107

Índice do Anuário Estatístico de Pernambuco, de 1937 e 1938

		Páginas	
9	— Telegramas transmitidos, segundo a natureza e o número de palavras.....	..	108
10	— Telegramas recebidos, segundo a natureza e o número de palavras.....	..	108
11	— Empresas telefônicas existentes no Estado, por municípios, em 1937.....	..	109
12	— Empresas telefônicas existentes no Estado, por municípios, em 1938.....	..	109
II — Viação			
1	— Viação aérea, em Pernambuco.....	..	110
2	— Entradas de embarcações no pôrto do Recife, segundo a nacionalidade a natureza a tonelagem e a equipagem....	..	111
3	— Saídas de embarcações no pôrto do Recife, segundo a nacionalidade a natureza a tonelagem e a equipagem.....	..	111
4	— Veículos a motor, existentes no Estado.....	..	112
5	— Veículos a força animada, existentes no Estado.....	..	113
6	— Veículos existentes em 1937, por municípios, segundo a natureza.....	114	117
7	— Veículos existentes em 1938, por municípios, segundo a natureza.....	118	121
8	— Distribuição no Estado da rêde de The Great Western of Brasil R. C. Ltd., em 1937 e 1938.....	122	124
9	— Distribuição no Estado da rêde da estrada de ferro Petrolina à Terezina.....	..	124
10	— Resumo das vias férreas existentes no Estado, em 1937 e 1938, segundo a extensão e a bitola das linhas.....	..	125
11	— Extensão da rêde rodoviária do Estado de Pernambuco, em 1937 e 1938.....	..	125
CIRCULAÇÃO			
I — Propriedade imobiliária			
1	— Distribuição das propriedades rurais, segundo as frequências dos valores, em 1937.....	126	129
2	— Número e valôr das propriedades rurais existentes no Estado, por zonas, em 1937.....	130	131
II — Inscrições de hipotecas			
1	— Número e valôr das inscrições.....	..	132
III — Transmissões de imóveis			
1	— Movimento geral das transmissões efetuadas, em 1937 e 1938.....	..	133
HABITAÇÃO			
I — Construções e reconstruções			
1	— Construções de prédios no município do Recife, em 1937 e 1938, segundo os mêses.....	..	134
2	— Reconstruções de prédios no município do Recife, em 1937 e 1938, segundo os mêses.....	..	134
3	— Construções de prédios no município do Recife, segundo os anos.....	..	135
4	— Reconstruções de prédios no município do Recife, segundo os anos.....	..	135

Índice do Anuário Estatístico de Pernambuco, de 1937 e 1938

		Páginas	
II — Eletivos prediais			
1 — Prédios existentes no município do Recife, segundo a natureza, em 1936		136
2 — Prédios existentes no município do Recife, segundo a natureza, em 1937		136
3 — Prédios existentes no municípios do Recife, segundo a natureza, em 1938		136
4 — Prédios computados por municípios, segundo a localização e o tipo da construção, em 1938	137		139
TRIBUTAÇÃO E FINANÇAS			
I — Finanças federais			
1 — Renda federal arrecadada no Estado, de 1901 a 1938		140
2 — Discriminação da renda federal arrecadada no Estado, segundo as rubricas e sub-rubricas	141		142
3 — Renda federal arrecadada no Estado, segundo as rubricas		143
4 — Arrecadação das coletorias federais, no quinquênio de 1934 a 1938	144		145
5 — Renda federal arrecadada no Estado, segundo as repartições arrecadoras		146
6 — Colocação de Pernambuco nas arrecadações da União nos Estados		146
7 — Despesa federal efetuada, no Estado, por Ministérios		147
8 — Receita, despesa e saldo da União no Estado, segundo os anos		147
II — Finanças estaduais			
1 — Receita, despesa, saldo, deficit e números índices, dos orçamentos do Estado, nos exercicios financeiros de 1900-1901 a 1938	148		149
2 — Receita arrecadada, segundo os principais impostos e rendas	150		151
3 — Receita orçada e arrecadada pelo Estado, segundo as rendas		152
4 — Receita arrecadada pelo Estado, segundo as repartições		152
5 — Renda das coletorias estaduais	153		154
6 — Despesa fixada e efetuada no Estado, segundo os departamentos administrativos		155
7 — Situação da divida externa do Estado, até 1938		155
8 — Situação da divida interna fundada e flutuante		156
9 — Situação da divida interna fundada e flutuante, em apólices e bilhetes do tesouro do Estado		156
III — Finanças municipais			
1 — Receita e despesa do município do Recife, em contos de réis		157
2 — Receita arrecadada e despesa efetuada pelos municípios, segundo as zonas.		157
3 — Receita arrecadada pelos municípios, segundo os principais títulos orçamentários, em 1937	158		161

Índice do Anuário Estatístico de Pernambuco, de 1937 e 1938

	Páginas	
4 — Despesa efetuada pelos municípios, segundo os principais títulos orçamentários, em 1937	162	165
5 — Receita arrecadada pelos municípios, segundo os principais títulos orçamentários, em 1938	166	169
6 — Despesa efetuada pelos municípios, segundo os principais títulos orçamentários, em 1938	170	173
TÍTULOS MOBILIÁRIOS, CÂMBIO E CRÉDITO		
I — Títulos		
1 — Movimento dos títulos públicos na bolsa, segundo os meses, em 1937	174
2 — Movimento dos títulos públicos na bolsa, segundo os meses, em 1938	174
3 — Movimento dos títulos públicos na bolsa, segundo os anos..	..	174
4 — Movimento dos títulos particulares na bolsa, segundo os meses, em 1937	175
5 — Movimento dos títulos particulares na bolsa, segundo os meses, em 1938	175
6 — Movimento dos títulos particulares na bolsa, segundo os anos	175
II — Movimento cambial		
1 — Cotações médias mensais do câmbio livre, em 1938.....	..	176
2 — Médias anuais do câmbio..	..	176
III — Crédito		
1 — Relação nominal dos estabelecimentos bancários em funcionamento, em 1938	177
2 — Resumo do ativo e passivo dos estabelecimentos bancários do Estado, em 31 de Dezembro de 1937	178
3 — Resumo do ativo e passivo dos estabelecimentos bancários do Estado, em 31 de Dezembro de 1938	179
4 — Movimento dos bancos nacionais e estrangeiros, existentes no Estado, segundo os anos	180
5 — Número de estabelecimentos bancários, em funcionamento por sédes, em 1938	180
6 — Movimento de depósitos na Caixa Econômica Federal	180
COMÉRCIO		
I — Exportação pelo pórtio do Recife		
1 — Exportação para o País, segundo as classes e os grupos, nos anos de 1937 e 1938.....	181	182
2 — Exportação para o estrangeiro, segundo as classes e os grupos, nos anos de 1937 e 1938	183
3 — Resumo da exportação pelo pórtio do Recife, segundo as classes e o pêsso	184
4 — Resumo da exportação pelo pórtio do Recife, segundo as classes e o valôr	184
5 — Exportação para o País, dos principais produtos do Estado, segundo o pêsso	185

Índice do Anuário Estatístico de Pernambuco, de 1937 e 1938

	Páginas	
6 — Exportação para o País, dos principais produtos do Estado, segundo o valôr	186
7 — Exportação para o estrangeiro, dos principais produtos do Estado, segundo o pêso	187
8 — Exportação para o estrangeiro, dos principais produtos do Estado, segundo o valôr	188
9 — Exportação para o País, por estados, segundo o pêso e o valôr	189
10 — Exportação para o estrangeiro, por países, segundo pêso e o valôr	189	190
11 — Resumo da exportação, segundo os anos	190
12 — Exportação de açúcar na safra de 1936-1937, segundo o destino o tipo o pêso e o valôr	191	192
13 — Exportação de açúcar na safra de 1937-1938, segundo o destino o tipo o pêso e o valôr	193	194
14 — Exportação de álcool, segundo o destino e o pêso	195
15 — Exportação de álcool, segundo o destino e o valôr	196
16 — Exportação de algodão por safras, segundo o destino e o pêso	197
17 — Exportação do café por safras, segundo o destino e o pêso	198
18 — Exportação de doces, segundo o destino o pêso e o valôr	199	200
II — Importação pelo pôrto do Recife		
1 — Importação do País, segundo as classes e os grupos, nos anos de 1937 e 1938	201	202
2 — Importação do estrangeiro, segundo as classes e os grupos, nos anos de 1937 e 1938	203	204
3 — Resumo da importação pelo pôrto do Recife, segundo as classes e o pêso	205
4 — Resumo da importação pelo pôrto do Recife, segundo as classes e o valôr	205
5 — Principais produtos importados do País, segundo o pêso	206
6 — Principais produtos importados do País, segundo o valôr	207
7 — Principais produtos importados do estrangeiro, segundo o pêso	208
8 — Principais produtos importados do estrangeiro, segundo o valôr	209
9 — Importação do País, por Estados, segundo o pêso e o valôr	210
10 — Importação do estrangeiro por países, segundo o pêso e o valôr	210	212
11 — Resumo da importação, segundo os anos	212
III — Exportação terrestre		
1 — Exportação dos principais produtos, segundo o pêso e o valôr ..	213	214
2 — Exportação, segundo o destino o pêso e o valôr	214
IV — Produtos procedentes do interior do Estado		
1 — Série do açúcar do algodão e do café, entrado no Recife, segundo as safras	215

Índice do Anuário Estatístico de Pernambuco, de 1937 e 1938

	Páginas	
V — Preços médios dos principais produtos		
1 — Preço médio do açúcar, na praça do Recife.....	216	218
2 — Preço médio do algodão, na praça do Recife.....	..	219
3 — Preço médio do café, na praça do Recife	220
CUSTO DE VIDA E SALÁRIOS		
I — Alimentação		
1 — Preço médio dos principais gêneros de alimentação, no Recife, em 1937	221
2 — Preço médio dos principais gêneros de alimentação, no Recife, em 1938	222
3 — Preço médio dos principais gêneros de alimentação, no Recife,	223
4 — Índices dos preços dos principais gêneros de alimentação, no Recife	223
II — Salários		
1 — Salário médio de várias profissões, por zonas, segundo os anos	224	225
ACIDENTES E SINISTROS		
I — Acidentes		
1 — Desastres ocorridos no município do Recife, segundo os meses, em 1937	226
2 — Desastres ocorridos no município do Recife, segundo as causas, em 1937	226
3 — Desastres ocorridos no município de Recife, segundo os meses, em 1938	227
4 — Desastres ocorridos no município do Recife, segundo as causas, em 1938	227
5 — Acidentes no trabalho ocorridos no Estado, em 1938.....	..	228
II — Sinistros		
1 — Incêndios ocorridos no município do Recife, segundo os meses	229
2 — Incêndios ocorridos no município do Recife, segundo os distritos.....	..	229
3 — Incêndios ocorridos no município do Recife, segundo as proporções	229
4 — Incêndios ocorridos no município do Recife, segundo a natureza dos sinistrados	229
5 — Incêndios ocorridos no Estado, por zonas, nos anos de 1937 e 1938.....	..	230
SITUAÇÃO SOCIAL		
MELHORAMENTOS URBANOS		
I — Iluminação		
1 — Iluminação das cidades e vilas no Estado, em 1937.....	233	236
II — Abastecimento d'água		
1 — Desenvolvimento da rede de abastecimento d'água, no município do Recife.....	..	237

Índice do Anuário Estatístico de Pernambuco, de 1937 e 1938

		Páginas	
III — Esgotos sanitários			
1 —	Desenvolvimento da rede de esgotos, no município do Recife ..		237
IV — Limpeza pública			
1 —	Serviço de limpeza pública e domiciliar, no município do Recife ..		237
ASSISTÊNCIA MÉDICO-SANTÁRIA			
I — Classificação e movimento dos estabelecimentos informantes			
1 —	Caracterização dos estabelecimentos informantes	238	239
2 —	Capacidade dos estabelecimentos	240
3 —	Principais instalações existentes	240
II — Profissionais do serviço sanitário			
1 —	Efetivos do corpo clínico	241
2 —	Efetivos dos colaboradores e auxiliares dos serviços clínicos	241
III — Assistência prestada com internamento			
1 —	Movimento geral	242
2 —	Movimento de entradas, segundo a nacionalidade e a idade	242
3 —	Movimento de entradas, segundo a idade e o sexo	243
4 —	Movimento de entradas, segundo as clínicas	243
5 —	Movimento de entradas segundo os meses	244
6 —	Movimento especial de clínica obstétrica	244
IV — Assistência prestada sem internamento			
1 —	Movimento de pessoas atendidas, segundo o sexo a idade e a nacionalidade	245
2 —	Movimento de pessoas atendidas, segundo as clínicas	245
3 —	Movimento dos serviços prestados ao público	245
BENEFICÊNCIA			
I — Assistência a desvalidos			
1 —	Caracterização e movimento dos estabelecimentos informantes	246
II — Associações de beneficência e auxílios mútuos			
1 —	Movimento dos associados, na Capital e no interior, segundo o sexo	247
2 —	Auxílios prestados aos associados na Capital e no interior, segundo o sexo	248

Índice do Anuário Estatístico de Pernambuco, de 1937 e 1938

		Páginas	
COOPERAÇÃO SOCIAL			
I — Organização do trabalho			
1 —	Classificação e movimento dos sindicatos informantes.....	249	250
2 —	Valôr das propriedades dos sindicatos informantes na Capital e no interior	251	252
SITUAÇÃO CULTURAL			
VIDA INTELECTUAL			
I — Ensino primário geral			
1 —	Unidades escolares e corpo docênte, em 1937 e 1938.....	255	261
2 —	Matrícula geral e efetiva, em 1937 e 1938... ..	262	268
3 —	Frequência média e conclusões de curso, em 1937 e 1938..	269	275
4 —	Unidades escolares, segundo as principais classificações do ensino	276
5 —	Corpo docênte, segundo as principais classificações do ensino	277
6 —	Matrícula geral, segundo as principais classificações do ensino	277
7 —	Matrícula efetiva, segundo as principais classificações do ensino	278
8 —	Frequência média, segundo as principais classificações do ensino	278
9 —	Conclusões de curso, segundo as principais classificações do ensino	279
10 —	Movimento escolar, no quinquênio de 1934 a 1938..	279
II — Ensino não primário			
1 —	Movimento escolar, segundo as principais categorias do ensino, com discriminação municipal, em 1937.....	280	281
2 —	Organização didática e movimento escolar, segundo a dependência administrativa e a padronização do ensino, em 1937	282
3 —	Organização didática e movimento escolar, segundo a natureza e o tipo do ensino, em 1937	282
4 —	Organização didática e movimento escolar, segundo o grau e o destino social do ensino, em 1937.....	..	283
5 —	Organização didática e movimento escolar, no ensino federal, em 1937	283
6 —	Organização didática e movimento escolar, no ensino estadual, em 1937	284
7 —	Organização didática e movimento escolar, no ensino municipal, em 1937.....	..	284
8 —	Organização didática e movimento escolar, no ensino particular, em 1937	285
9 —	Organização didática e movimento escolar nos ensinos federal, estadual, municipal e particular, em 1937	285
I — Bibliotecas públicas e semi-públicas			
1 —	Caracterização e movimento das bibliotecas públicas e semi-públicas informantes	286	287
IV — Teatros e outras casas de espetáculos			
1 —	Caracterização e movimento dos estabelecimentos informantes	288

Índice do Anuário Estatístico de Pernambuco, de 1937 e 1938

	Páginas	
V — Associações culturais e recreativas		
1 — Especificação das instituições, número de associados e de conferências realizadas	289
VI — Arquivos públicos centrais		
1 — Classificação e movimento dos arquivos informantes na Capital e no interior.....	..	290
VII — Imprensa periódica		
1 — Especificação dos periódicos informantes e pessoal empregado.....	291	292
VIDA MORAL		
I — Movimento espiritual		
1 — Divisão eclesiástica, sacerdotes e templos, em 1937 (culto católico)	293	295
2 — Divisão eclesiástica, sacerdotes e templos, em 1938 (culto católico)	296	298
3 — Movimento do culto católico, durante o ano de 1937	299	301
4 — Movimento do culto católico, durante e ano de 1938	302	304
5 — Movimento do culto protestante, em 1937	305	307
6 — Movimento do culto protestante, em 1938... ..	308	310
7 — Movimento das escolas dominicais e sociedades religiosas, em 1937 (culto protestante)	311	313
8 — Movimento das escolas dominicais e sociedades religiosas, em 1938 (culto protestante).....	314	316
9 — Resumo do movimento das escolas dominicais e sociedades religiosas, em 1937 e 1938 (culto protestante)	317
10 — Casamentos civis, religiosos e batizados, no Recife	317
II — Aspecto patológico		
1 — Crimes e contravenções ocorridos, contra as pessoas, em 1937.....	318	319
2 — Crimes e contravenções ocorridos, contra a ordem e a propriedade pública e particular, em 1937.....	320	321
3 — Crimes e contravenções ocorridos, contra as pessoas em 1938.....	322	323
4 — Crimes e contravenções ocorridos, contra a ordem e a propriedade pública e particular, em 1938	324	325
5 — Criminosos recolhidos na casa de detenção do Recife, no quinquênio de 1934 a 1938.....	..	326
6 — Movimento do gabinete de identificação, no decênio de 1929 a 1938	326
7 — Suicídios e tentativas de suicídios, segundo o sexo, em 1937.....	..	327
8 — Suicídios e tentativas de suicídios, segundo o sexo, em 1938.....	..	328

Índice do Anuário Estatístico de Pernambuco, de 1937 e 1938

SITUAÇÃO ADMINISTRATIVA E POLÍTICA

GESTÃO, ORDEM E DEFESA PÚBLICA

	Páginas	
I — Administração		
1 — Divisão administrativa do Estado, em 1937 e 1938.....	331	337
2 — Pessoal da administração federal, segundo os vencimentos, em 1937.....	338	339
3 — Pessoal da administração estadual, segundo os vencimentos, em 1937.....	340	343
4 — Pessoal da administração municipal, segundo os vencimentos, em 1937.....	344	347
5 — Pessoal da administração federal, segundo os vencimentos, em 1938.....	348	349
6 — Pessoal da administração estadual, segundo os vencimentos, em 1938.....	350	353
7 — Pessoal da administração municipal, segundo os vencimentos, em 1938.....	354	357
8 — Frequência de vencimentos dos funcionários por sexo e classes, nos anos de 1937 e 1938.....	..	358
II — Patrimônio		
1 — Valôr do patrimônio municipal, segundo a natureza, em 1937.....	359	360
2 — Valôr do patrimônio municipal, segundo a natureza, em 1938.....	361	362
III — Justiça federal		
1 — Fôro Militar — Movimento da Auditoria da 7. ^a Região Militar, no quinquênio de 1934 a 1938.....	..	363
IV — Justiça estadual		
1 — Divisão judiciária do Estado, em 1937 e 1938.....	364	371
2 — Movimento de processos no Tribunal de Apelação, no quinquênio de 1934 a 1938.....	..	372
3 — Títulos protestados na comarca do Recife, segundo a natureza, a causa e o valôr, em 1937.....	..	373
4 — Títulos protestados na comarca do Recife, segundo a natureza, a causa e o valôr, em 1938.....	..	373
5 — Movimento do Tribunal do Júri, no quinquênio de 1934 a 1938.....	..	373
6 — Movimento do Fôro, na Capital, durante os anos de 1937 e 1938, segundo a distribuição dos feitos, pelos vários cartórios do cível.....	..	374
7 — Movimento do fôro estadual, por comarcas, em 1937.....	..	375
8 — Movimento do fôro estadual, por comarcas, em 1938.....	..	376
9 — Movimento do fôro estadual, por termos, em 1937.....	..	377
10 — Movimento do fôro estadual, por termos, em 1938.....	..	378


Índice do Anuário Estatístico de Pernambuco, de 1937 e 1938

	Páginas	
11 — Falências e concordatas por comarcas, em 1937.....	379	380
12 — Falências e concordatas por comarcas, em 1938....	381	382
13 — Falências e concordatas por termos, em 1937.....	..	383
14 — Falências e concordatas por termos, em 1938.....	..	384
V — Defesa Nacional		
1 — Organização e Estado da 7. ^a Região Militar, em 1937 e 1938, segundo os postos e graduações	385
2 — Alistamento e sorteio militar, por municípios, segundo o número de alistados e contingentes fornecidos, em 1937..	386	387
3 — Alistamento e sorteio militar, por municípios, segundo o número de alistados e contingentes fornecidos, em 1938 ..	388	389
4 — Brigada Militar do Estado, pessoal e material existentes, em 31 de Dezembro de 1937.....	..	390
5 — Brigada Militar do Estado, pessoal e material existentes, em 31 de Dezembro de 1938.....	..	391

Sinais convencionados para o presente anuário

Sinais	Convenção
(1), (2), (3), etc.	Explicação para um ou mais detalhes do quadro.
<u>a</u> , <u>b</u> , <u>c</u> , etc.	Explicação com um a dois ou mais assuntos referidos no quadro.
..	Não ocorrência de um acontecimento.
—	Falta de obtenção de dados.
N	Nota explicativa geral sobre o quadro.

Composto e impresso
nas oficinas gráficas
da Imprensa Oficial
Recife, 1940



M. FAZENDA
D.A. - NRA - GB

- 39630

COM. INVENTARIO
DEB. 114/79

Biblioteca do Ministério da Fazenda

2910-46

318.134

A636

Pernambuco. Departamento estadual de

AUTOR

estatístico

Anuário estatístico . 1937-1938.

TÍTULO

Devolver em

NOME DO LEITOR

2910-46

