



39-6-14

318.134  
A6.36



*imp*

**ESTADO DE PERNAMBUCO**

(REPUBLICA DOS ESTADOS UNIDOS DO BRASIL)

**DIRECTORIA GERAL DE ESTATISTICA**

(SECRETARIA DA AGRICULTURA)

**ANUARIO ESTADISTICO**

**ANNO III — 1929**



**RECIFE — 1930**

IMPRESA OFFICIAL

RECIFE-1930

2.02






## ERRATA

### Na Introdução:

- Pag. VII, linhas 31 e 32, em vês de Cumpridas, leia-se: Compridas  
Pag. VII, linha 46, em vês de fêz do Persinunga, leia-se: foz do Persinunga  
Pag. VIII, linha 19, em vês de superficialmente, leia-se: superficialmente  
Pag. XIII, linha 24, em vês de certamente a, leia-se: certamente á  
Pag. XXV, abaixo do 1.º quadro, linha 6, em vês de é composto, leia-se: é com-  
posta  
Pag. XXV, abaixo do 1.º quadro, linha 10, em vês de as capitaes, leia-se: ás  
capitaes  
Pag. XXIX, linha 12, em vês de para corregil-os, leia-se: para corrigil-os  
Pag. XXXII, abaixo do 1.º quadro, linha 7, em vês de do mantido, leia-se: da  
mantida  
Pag. XXXIV, abaixo do quadro, linha 1, em vês de ensino primaro, leia-se:  
ensino primario  
Pag. XXXIV, abaixo do quadro, linha 4, em vês de augmento 833, leia-se:  
augmento de 833  
Pag. XXXIV, abaixo do quadro, linha 12, em vês de que funcționarem, leia-se:  
que funcționaram  
Pag. XXXV, no 2.º quadro, 2.ª columna, linha 6, em vês de 514, leia-se: 514  
Pag. XXXVI, no 1.º quadro, 4.ª columna, linha 8, em vês de 4.454, leia-se: 4 455  
Pag. XXXVII, linha 43, em vês de Barreiros. 90º, leia-se: Barreiros, 94º

### No corpo:

- Pags. 5 a 8, nas columnas — Superficie em hectares, em vês de virgulas, sepa-  
rando os numeros, devem ser pontos  
Pag. 6, em vês de Bom Jardim 45.563, leia-se: Bom Jardim 45.870  
Pag. 11, em vês de Surubim 48.411, leia-se: Surubim 48.776  
Pags. 50-51, em vês de resumo das observações em 1928, leia-se: resumo das  
observações em 1929  
Pag. 156, 1.ª columna, linha 6, em vês de Jatobá de Tacaratú, leia-se: Tacaratú  
Pag. 156, 2.ª columna, linhas 21 e 22 em vês de 1.º Jatobá de Tacaratú e 2.º  
Tacaratú, leia-se: 1.º Tacaratú e 2.º Jatobá  
Pag. 348, no titulo, em vês de quatrienio, leia-se quinquenio  
Pags. 373 e 375, no titulo, em vês de anno agricola de 1929-1930, leia-se: anno  
agricola de 1928-1929



---

---

# INTRODUÇÃO

---

---



0000000000



Com a presente publicação, entra o Anuario Estatístico de Pernambuco, no seu terceiro anno de existencia. Obedeceu á mesma orientação technica dos anteriores, melhorado e ampliado com estudos novos, dos quaes ainda não fôra possível tratar.

O desenvolvimento rapido dos serviços de Estatistica do Estado, o eon-  
ceito com que os seus trabalhos têm sido recebidos pela opinião dos entendidos, mostram que não foram infructiferos os esforços, tão arduamente empregados.

Entretanto, honestamente, ainda não podemos assegurar o pleno exito que era de esperar em todos os inqueritos procedidos pela Directoria Geral de Estatistica do Estado.

Causas varias, existentes em toda parte, mesmo nos paizes, onde a compreensão mais generalisada do valor dos numeros e quadros estatísticos é uma realidade, impedem que possamos emprestar aos algarismos conseguidos o caracter de definitivos, na maioria dos casos em fôco.

Embora os resultados de três annos de intensa actividade, ja possam constituir motivo de relativa satisfação, não nos foi possível de todo, vencer a resistencia de um ambiente ainda não affeito ás investigações estatísticas. Representam os nossos trabalhos sommas incalculaveis de esforços, muitas vezes, infelizmente, anulados pela incomprêensão quasi generalisada do seu valor social.

Não estamos bastante educados para a clara percepção da importancia da estatistica como factor basico de orientação e de certesa na solução dos innumerables e complexos problemas nacionaes.

Longa, persistente e continuada ainda será a campanha a vencer. Dedicção e sacrificios de toda monta, devem-se exigir dos raros homens que, no Brasil, se entregam ao labor incessante de tentar a coordenação dos factos da vida geral, para represental-os pela força expressiva e real dos numeros.

Orientados os nossos trabalhos, desde o seu inicio, pela organização do modelar serviço da Estatistica Federal, a cargo do notavel sabio brasileiro dr. Bullhões Carvalho, que soube com o seu patriotismo, com a sua intelligencia, com o seu criterio de verdadeiro tecnico, fazer a obra solida e perfeita, em que ha de assentar a construcção de nossa nacionalidade, podemos apresentar, em curto

espaço de tempo, somma bem regular de estudos sobre os mais vivos aspectos de Pernambuco.

Séries estatísticas, representativas da vida geral do Estado, estão coordenadas e expostas nas tabeellas que compõem o presente trabalho e, certo, servirão aos estudiosos de elemento e subsidio para a apreciação dos indices do nosso desenvolvimento.

Outra não é a finalidade da estatística.

Contudo, para que ella atinja á sua desejada perfeição, é natural que appellemos sempre para o espirito de cooperação de todos os elementos sociaes do Estado, solicitando o auxilio indispensavel ás investigações a que somos levados, periodicamente, a proceder, afim de que, em breve, tenhamos conseguido dados sufficientes para a solução dos nossos mais interessantes problemas.

Elastecendo, anno a anno, a sua orbita de acção, tende a Estatística do Estado a desenvolver em todas as manifestações da vida de Pernambuco, não só pelos quadros e tabelas numericas, como pelo estudo expositivo dos seus resultados, analyses completas dos phenomenos economicos, moraes e intellectuaes, para que tenhamos normas positivas de orientação, quer na actividade publica quer na particular.

Formado que está um relativo ambiente de sympathia em torno do honesto e continuado programma de trabalho da Directoria Geral de Estatística, certo o nosso esforço se reflectirá em proveito commum, quando os interessados souberem ou quizerem, fazer da estatística applicada, a base inicial para a solução dos complexos assumptos de ordem social e economica, que estão a desafiar a nossa intelligencia e patriotismo.

Para melhor estudo de varios assumptos de maior relevancia na vida do Estado, intentamos, aqui, ligeiras observações expositivas, commentando os resultados de investigações directamente procedidas, com os de inqueritos anteriores.

Não nos foi possivel, ainda, dada a carencia de tempo e series estatísticas mais longas e continuadas, estudar, da mesma forma, todos os assumptos de que trata o presente "Anuario.

Nem por isso deixam de sêr opportunas as tentativas que se seguem sobre — Situação Physica do Estado — População — Ensino Primario — Agricultura, Pecuaria e Industria.

## SITUAÇÃO PHYSICA

### Territorio e Limites

O territorio do Estado de Pernambuco estende-se de Este para Oeste, em estreita faixa de terra, que mede de comprimento cerca de 720 kilometros, numa largura media de 138 kilometros. Em relação a area total, é de todos os Estados do Brasil, o que possui maior extensão linear. Está situado entre os meridianos 34° 48, 57" e 41° 2, W. de Greenwich, abrangendo assim 6° 31, 3".

A sua superficie total é de 95.251 kilometros quadrados.

E' no seu territorio que se encontra o ponto mais occidental da America do Sul (Ponta de Pedras, 34° 46' 57" Oeste de Gr.)

Limita-se ao Norte com o Estado da Parahyba por uma linha que partindo da foz do rio Goyanna, no oceano Atlantico, acompanha o mesmo rio até o ponto onde elle recebe o rio Pitanga, que serve de linha divisoria dahi até suas origens, nas proximidades do lugar Cruz das Almas (antigo marco divisorio entre os dois Estados) tomando dahi por deante a estrada que vindo de Taquara se dirige para o sul, passando em Dois Rios, Feira Velha e entre a cidade pernambucana de Itambé e a villa parahybana de Pedra de Fôgo até o marco divisorio existente no lugar Marcação, proseguindo na direcção das cordilheiras dos Carirys Velhos e Umburanas, pelos divisores de aguas que formam as serras Piraná, dos Coquinhos, da Macambira, no Municipio de São Vicente; da Cachoeira, no Municipio de Surubim; da Bôa-Vista, da Cachoeira e das Umburanas, no Municipio de Taquaretinga; Quebrada, da Jararaca, no Municipio de Brejo da Madre de Deus; do Acahy, das Moças, no Municipio de Pesqueira; das Porteiras, no Municipio de Rio Branco, do Páo d'Arco, do Capitão Mór, da Matta Verde, no Municipio de Alagôa de Baixo; do Jabitacá, Brancas, Verdes, no Municipio de Afogados de Ingazeira; dos Carirys Velhos, da Balança, da Piedade, do Olho d'Agua, no Municipio de São José do Egypto; da Conceição, novamente no Municipio de Afogados de Ingazeiras; da Colonia da Bôa Vista, S. João e Vermelha, no Municipio de Flôres; da Cacimba e da Baixa Verde, no Municipio de Triumpho e Pintada nos Municipios de Villa Eella e Belmonte.

Com o Estado do Ceará, pela chapada do Araripe, nos municipios de Belmonte, Salgueiro, Serrinha, Novo Exú, Granito e São Gonçalo.

A Oeste com o Estado do Piahy, por uma linha que partindo da chapada do Araripe, no Municipio de São Gonçalo segue pelas serras do Ignacio e Dois Irmãos, no Municipio de Barra de São Pedro e ainda pelas serras de Dois Irmãos, da Minação, das Aroeiras e do Salgado vae até as fazendas Tiririca e Barreiras.

Ao Sul com o Estado da Bahia, por uma linha imaginaria de Oeste a Leste, de 30 leguas approximadamente, a qual deve passar nas fazendas Cumpridas, Rajada, Duas Barras e Mouras, a partir do Estadô do Piahy até o lugar Páo da Historia ou do Arara e deste, pelo rio São Francisco, até a barra do Moxotó.

Com o Estado de Alagoas, pelo rio Moxotó, desde a sua barra até o lugar Coroá, onde o ribeirão Manary desagua no rio Moxotó e dahi até a Serra do Exú, passando nas fazendas Salgado, Pedra Pintada, Serra d. Josepha e nos logares Serrinha, Barra de Tapera, Cacimba dos Negros; pela Serra do Carangueijo e povoado Cruz de São Miguel, onde o rio Parahyba atravessa a estrada, seguindo pelos logares Mungubá, Marcellô, Mirim, Rio Parahyba e Riacho Secco, depois pelas Serras do Canivete, Grande e do Capim, riacho Giboia de Taquara, Rio Jacuhype e finalmente desde a foz do riacho João Mulato, no engenho Santa Cruz, seguindo pelo rio de São Domingos até a sua nascente no engenho Santo Antonio, dahi em linha recta vae encontrar as origens do rio Persinunga, no engenho Bemfica e por este até o oceano.

A Leste com o Oceano Atlantico, partindo da foz do Persinunga, nos limites com o Estado de Alagôas, até a foz do Rio Goyanna, nos limites com o Estado da Parahyba.

Pernambuco reclama para a sua unidade territorial a antiga comarca de São Francisco, desligada como um castigo aos seus idéaes republicanos. Esta comarca constitue uma vasta area de superficie maior do que a actual do Estado, estendeudo-se á margem esquerda do rio São Francisco, desde os actuaes limites de Pernambuco com a Bahia, até a foz do Carinhanha que lhe serve de

limites meridionaes. Seus limites orientaes são os divisores d'agua que separam as bacias fluviaes do Tocantins e Parnalyba da bacia do rio São Francisco.

Se lhe fosse reincorporado esse territorio, Pernambuco passaria a limitar-se com o Piauhy pelas serras Vermelha, Dois Irmãos, do Piauhy, Gurgueia; com o Estado de Goyaz pelas serras Duro, Taquatinga, São Domingos, Santa Maria; com Minas Geraes pelo rio Carinhanha, affluente do São Francisco e com a Bahia por este rio, desde a foz do referido Carinhanha até a do Moxotó, ambos afluentes da sua margem esquerda.

## Resumo Geologico

Os terrenos de Pernambuco formam dois grupos distinctos: — os sedimentares constituídos de profundas jazidas, com uma espessura media de 75 metros e os formados pelas rochas crystallinas — Estas ora se apresentam profundamente decompostas, formando frequentemente notaveis depositos de argilla colorida, autochtone, ora, mostram-se superficialmente decompostas.

Nestes ultimos apparecem em muitos logares, no alto das serras, etc: um terreno sedimentar que parece eretaeo.

Podemos, assim, dividir o Estado em quatro zonas:

- 1)—Sedimentos, com uma espessura media de 75 metros;
- 2)—Rochas crystallinas, profundamente decompostas;
- 3)—Rochas crystallinas, superficialmente decompostas;
- 4)—Manchas de terreno sedimentar, espalhadas pela zona antecedente.

**TERRENO SEDIMENTAR:**—Este terreno encontra-se ao longo do litoral, formando uma faixa larga ao Norte e estreitando-se muito para o Sul. As rochas crystallinas que constituem a zona visinha servem-lhe de supporte.

Possuindo um irregularissimo relevo fazem com que a camada sedimentar tenha uma variada espessura.

O terreno sedimentar apresenta bacias fossiliferas ao Norte e Noroeste de Olinda e em Maria Farinha. Pelos abundantes exemplares fosseis dessas bacias podemos classificar-as como pertencendo a terciario eoceno e a continuidade e identidade litho-estratigraphica que apresentam os outros terrenos sedimentares permitem generalizar-se aquelle diagnostico a toda a faixa.

Os terrenos sedimentares formam dois grupos: uma planicie fronteira ao mar, onde está situada a zona do litoral e uma serie de collinas de sedimentos vivamente coloridos, cuja altitude maxima é de 100 metros e onde começa a zona da matta.

**ROCHAS CRYSTALLINAS PROFUNDAMENTE DECOMPOSTAS:** — Se tomarmos como ponto de referencia o cruzamento das estradas de ferro com as linhas que separam as zonas geologicas do Estado, veremos que esta zona se limita: com o terciario, entre Maracós e Comaragibe, em Tigipió e entre Ilha e Cabo; com as outras rochas crystallinas (as profundamente decompostas), mais ou menos, em Lagoa do Carro, Russinha e Canhotinho.

A delimitação desta zona — nitida para o terciario — é, ao contrario, apagada para com as rochas decompostas superficialmente, pois a transição é quasi insensivel.



E' mais estreita ao Norte do que ao Sul, ao contrario do terciario. Sobre ella está situado o resto da matta que corresponde mais ou menos aos seus limites occidentaes, excepto ao centro e ao Sul. No centro a matta termina antes dos limites desta zona geologica sendo que ao Sul, ao contrario, ella se dilata um pouco pelas segundas rochas crystallinas.

E', certamente, devido á profundidade combinada com a altitude do solo que se devem as differenças de vegetação entre as zonas matta e caatinga.

Collinas arredondadas de argillas coloridas, provocadas pela decomposição in-situ das rochas que as arcabouçam, entremeadas por valles largos de identica composição geologica, constituem esses terrenos.

Estas rochas são ordinariamente o granito o gneiss e os schistos.

**ROCHAS CRYSTALLINAS SUPERFICIALMENTE DECOMPOSTAS.** A terceira zona abrange todo o restante interior do Estado. Extensas chapadas, erigidas por vezes de altas serras, cortadas, a miude, pelos rios e riachos de curso temporario que lhes sulcam chatos valles de flancos em declive mais ou menos attenuados, tal é o seu caracter geral.

Estes terrenos são compostos pelas mesmas rochas da zona contigua, estruturando um delgado sedimento de terra vegetal. Entre essas rochas destacam-se com mais abundancia os schistos entre os quaes se notam a quartzite e os micaschistos, desde os tão pobres em mica que podem francamente entrar no grupo do quartzites até os abundantemente micaceos, constituindo verdadeiras jazidas de mica, que permanecem inexploradas.

Existem tambem, jazidas de oligisto, magneite e trydinite, todas inexploradas. Este ultimo mineral ora forma extensas jazidas de aniantho, ora de asbesto. Este apparece com muita frequencia sob a forma de grossas inclusões na quartzite como acontece na collina sobre a qual repousa a cidade de Alagôa de Baixo.

Encontram-se, por vezes, abundantes occorrencias de calcareo que é communmente um marmore penetrado por laminas de mica. As vezes a mica se associa o quartzo formando calcoschistos.

Ambas as zonas de rochas crystallinas, pela ausencia de fosseis e pelo metamorphismo, parecem filiar-se ao archeano, despojado pela erosão de uma camada de paleozoico sobrejacente.

**MANCHAS DE TERRENO SEDIMENTAR.** Os massiços montanhosos ao Norte e Nordeste de Buique, são todos de arenito. As montanhas de Coqueiro, S. José, Calimbau, Quiri d'Alho, Andorinha e Chapéo, são todas de arenito, segundo as observações de Lomhard.

Na opinião do mesmo geologo esses terrenos pertenceriam á idade primitiva ou preeambiana. Branner salienta que devido a ausencia de fosseis quasi não vale a pena especular em relação á sua idade, mas se inclina a que estes terrenos se filiem á grande area cretacea que na sua opinião cobre uma parte consideravel do interior do Piahy, Ceará, Parahyba e Pernambuco.

No alto de algumas serras, como por exemplo Triumpho, encontram-se jazidas sedimentares profundas, formadas de espessos depósitos de argilla colorida. A falta de fosseis característicos não permite determinar-se, com segurança, a sua idade, mas pela stratigraphia e lithologia, parecem pertencer ao cretaceo.

## Clima

O Estado de Pernambuco acha-se situado na zona tropical. Numerosos logares, porem, do seu interior, podem receber francamente a designação de subtropicæes, devido á influencia amenizadora que sobre o clima exerce a altitude. A deficiencia de estações meteorologicas não permite estabelecer uma classificação rigorosa, mas observam-se que as variações climatericas estão estreitamente ligadas ás zonas physiographicas.

Como succede nas regiões tropicæes, as variações das estações meteorologicas — Verão, Outono, Inverno e Primavera, são muito pouco sensíveis. No entanto não escapam ao registro dos apparelhos meteorologicos como se pode ver nos quadros ns. I a VIII, publicado ás paginas 22 a 29 do Anuario Estadístico de Pernambuco, relativo ao anno de 1928.

Na organização desses quadros foram minuciosamente computadas as medias ponderadas das normas mensaes dos factores climatericos, no periodo de 1910 a 1919.

### Zona do Litoral

Na zona do litoral o clima é evidentemente marinho. A proximidade do Oceano pela sua acção reguladora sobre a temperatura, oppõe-se ás suas bruscas variações. Assim é que as amplitudes thermicas normæes diurnas não excedem de 6.º (Fernando de Noronha 3.º, Recife 5.º,7) e as de verão a inverno de 2.º,3 em Recife e 1.º,0 em Fernando de Noronha. As amplitudes extremas annuas foram, no referido periodo de 14.º,7 em Recife e 11.º,3 em Fernando de Noronha.

**VERÃO** — (22 de Dezembro a 21 de Março, ord.). O verão caracteriza-se pela sua elevada temperatura; é geralmente nessa estação que se encontra o maximo absoluto do anno. A pressão barometrica é por conseguinte o minimo do anno. A velocidade media do vento é tambem menor do que nas outras estações e a sua direcção predominante é sempre no quadrante SE-E. A tensão do vapor é ordinariamente maior do que nas outras estações. A pluviosidade é notavel attingindo em alguns logares como Fernando de Noronha a um total superior ao do inverno. (1)

No verão e no principio do outono é que se encontra o periodo de trovoadas.

**OUTONO** — (22 de Março a 21 de Junho, ord.). No outono a temperatura começa a baixar, offerecendo uma curva descendente durante toda a estação. Assim, em Fernando de Noronha, de 26.º,0 de temperatura media, no mez de Março cae para 25.º,9 em Abril, 25.º,7 em Maio, 25.º,2 em Junho.

As maiores maximas em alguns logares (Fernando de Noronha) egualam as da estação precedente ou são pouco differentes (Recife, differença 0,4). A pressão barometrica é igualmente descendente como o indica a serie das normas mensaes do periodo considerado, que foi em Fernando de Noronha 751,3 em Março, 751,6 em Abril, 753,3 em Maio e 753,3 em Junho.

A velocidade do vento é tambem ascendente: 5,7 em Março, 6,4 em Abril, 6,8 em Maio e 7,6 em Junho, nesse logar.

(1) As estações aqui citadas, são as estações scientificas, determinadas pelos equinoxios e solsticios e não as que são vulgarmente conhecidas por inverno e verão e entre as quaes não ha perfeita coincidência.

# Mapa das normas pluviométricas, por municípios

(ALTURA TOTAL ANNUAL)





A sua direcção normal devia-se do Este para o Sul fazendo-se ordinariamente no quadrante de SE-S. (1)

E' a estação de maior nebulosidade, apresentando, no entanto, pequena variação em relação as outras.

O numero de dias de chuva é elevado sendo quasi igual ou maior do que na estação seguinte (inverno). A chuva cahida em m/m attinge um total maior do que nas outras estações, razão porque os mezes que constituem essa estação recebem a denominação de inverno na linguagem vulgar.

A humidade relativa e a tensão do vapor d'agua da atmosphera, são correlatamente as mais elevadas do anno. A maior altura de chuva cahida em 24 horas acha-se geralmente ou nesta estação ou na precedente, e é bastante elevada. Assim em Recife houve no periodo de 1910 a 1919, uma precipitação de 152mm,2 e em Olinda cahiram no dia 23 Março de 1924, 122mm,4.

**INVERNO** — (22 de Junho a 21 de Setembro). — A temperatura que se assigna na estação precedente por uma curva descendente continúa a descer attingindo o minimo no mez de Julho. E' neste mez que ordinariamente se encontra o minimo absoluto do anno o qual invariavelmente apparece nesta estação. De Julho até fim da estação, a temperatura ordena-se em curva ascendente. A pressão barometrica é a maxima do anno acompanhando, em sentido inverso a variação da temperatura. A precipitação aquosa é normalmente menor do que na estação precedente sendo em alguns logares inferior mesmo á do proprio verão. O numero de dias de chuva é no entanto maior do que na referida estação climaterica, o que indica uma maior regularidade no periodo chuvoso.

A insolação que na estação anterior havia attingido o minimo do anno, começa a elevar-se apresentando um total medio de 876 horas, em Recife, ou sejam 150 horas a mais. Este acrescimo é devido sobretudo aos mezes de Agosto e Setembro que são mezes de forte insolação.

A evaporação acompanha correlatamente, a curva da insolação, apresentando cerca de 100 m/m a mais do que na estação precedente em Recife.

**PRIMAVERA** — Na primavera a temperatura que após ter attingido o minimo na estação anterior, começara a elevar-se, continúa na sua marcha ascendente até o fim da estação. A pressão barometrica, continúa inversamente a baixar, ordenando-se em curva descendente durante toda a estação.

Os ventos que no Inverno e Outono haviam tido a sua direcção normal no sector de SE-S voltam para SE-E.

Esta estação caracteriza-se sobretudo por ser a de menor pluviosidade do anno. A precipitação normal é somente cerca de 2% a 5% do total annual. A insolação é fortissima, sendo a mais elevada do anno, tendo fornecido no periodo de 1910 a 1919 uma media de mais de 10 horas diarias de sol. A evaporação é, assim, mais elevada do que nas outras estações, acompanhando a marcha da insolação.

A humidade relativa da atmosphera é a minima do anno. A seccura da atmosphera, a forte insolação e a deficiente pluviosidade, fazem com que mais sensiveis sejam os efeitos da temperatura do que nas outras estações. Esta é a razão porque os mezes da primavera se nos afiguram os mais quentes do anno, sendo por isso denominados de "verão" na classificação vulgar.

(1) Em Fernando de Noronha a direcção predominante do vento é SE-E durante todas as estações.

### Matta

O clima da Matta, á parte uma maior amplitude ihermica e caracteristicas locais, é inteiramente analogo ao do litoral.

Os ventos que na zona do litoral apresentam uma direcção constante para toda ella, obedecem na zona da Matta á topographia dos logares, offerecendo cada posto meteorologico a sua orientação caracteristica.

A temperatura media apresenta u'a normal annual um pouco inferior á do litoral attingindo a amplitude media diurna a mais de 10° em alguns logares.

A pluviosidade é mais elevada do que no litoral e é sempre abundante como se pode verificar no quadro abaixo que representa a media da região:

MESES	m/m	Numero total de dias de chuva
Janeiro .....	102,4	15
Fevereiro .....	152,0	15
Março .....	154,5	17
Abril .....	143,0	18
Maió .....	203,6	23
Junho .....	302,4	25
Julho.....	246,3	24
Agosto.....	194,9	23
Setembro .....	80,8	15
Outubro .....	28,3	10
Novembro.....	29,9	10
Dezembro.....	41,1	10
Total annual .....	1.769,2	205

### Agreste e Caatinga

Sobre o clima dessa zona, não se podem tirar conclusões rigorosas devido a falta de estações meteorologicas.

As de Garanhuns e Pesqueira, pela sua altitude — 848m e 667m — não podem representar a normal da zona. A estação de S. Caetano pela serie ainda pequena de observações e esta mesma intermeada de falhas e irregularidades, não permite ainda uma apreciação rigorosa de suas normas. Todavia reproduzimos o resumo das normas de Garanhuns e Pesqueira que podem dar uma ideia da marcha das estações nessa zona.

Quanto á pluviosidade, observa-se que decresce bruscamente da media de 1770 mm. da zona da Matta para cerca de 700 mm.

Apresentamos abaixo a média da pluviosidade de algumas localidades ordenadas segundo as suas distâncias á zona da Mata:

Timbaúba . . . . .	872
Límoeiro . . . . .	836
Caruarú . . . . .	570
S. Caetano . . . . .	698
Taquaretinga . . . . .	713
S. Bento . . . . .	687
Pesqueira . . . . .	751
Rio Branco . . . . .	557

Esta ultima localidade já se acha na faixa limitrophe com a zona do Sertão.

### Sertão

Se na zona precedente a defficiencia de estações meteorologicas impedia o estabelecimento de conclusões positivas, o que diremos desta zona na qual não existe um só posto meteorologico? Apresentamos abaixo o que porem, podemos colligir da observação pessoal do decorrer das estações nesta zona que é a mais vasta do Estado.

**VERÃO** — A temperatura é como nas outras zonas a mais elevada do anno — 33° a 38° maxima e cerca de 18° minima á sombra. A nebulosidade é, no entanto, abundante e a insolação é relativamente fraca.

A pluviosidade é muito forte, sendo em muitos annos maior do que nas outras estações. Os rios e riachos começam a apresentar curso d'agua e os açudes enchem-se. A vegetação reverdece e a caatinga entra em plena floração.

**OUTONO** — A temperatura começa a cahir; 33° a 28°, maxima; 18° a 12° minima. E' a epocha de menores amplitudes thermicas, devido certamente a intensa pluviosidade que em alguns annos é maior do que na estação anterior. A nebulosidade é muito forte, persistindo por vezes nevoeiros até ás 7 e 8 horas do dia.

A insolação é fraca. Os rios e açudes continuam com agua e a vegetação permanece verde.

**INVERNO** — A temperatura attinge ao minimo começando depois a subir: 26° a 32° maxima e 10° a 13° minima.

Geralmente é nessa estação que se encontra o minimo absoluto do anno. A pluviosidade é fraca, só sendo sensivel, na maior parte das vezes, nos meses de Junho a Julho. A nebulosidade torna-se igualmente muito fraca e a insolação é por consequinte muito forte, havendo uma grande amplitude á sombra. E' a estação de transição entre o "verde e a secca". Nos meses de Agosto e Setembro observam-se na maioria dos casos, as menores pluviosidades do anno. O mês de Setembro, é geralmente o mais secco e o de clima mais excessivo. A temperatura ao sol é ardentissima, attingindo frequentemente de 45° a 50°.





## DIVISÃO

O Estado de Pernambuco divide-se em 85 municípios, cujas areas são tanto mais vastas quanto mais se affastam da capital. Esta centralisação em torno do Recife resalta, claramente, do quadro abaixo que agrupa os municípios de accôrdo com as distancias das sédes respectivas á capital do Estado.

## 1 — Resumo das distancias das sédes municipaes á capital do Estado

NUMERO DE SÉDES DISTANDO DA CAPITAL		pela estrada de rodagem ..	
		menos de 100 Kls. ....	26
		de 100 a 200 " .....	21
		" 200 " 300 " .....	11
		" 300 " 400 " .....	7
		" 400 " 500 " .....	6
		" 500 " 600 " .....	3
		" 600 " 700 " .....	4
		" 700 " 800 " .....	4
		" 800 " 900 " .....	3
		menos de 100 Kls. ....	32
		de 100 a 200 " .....	22
		" 200 " 300 " .....	11
		" 300 " 400 " .....	6
		" 400 " 500 " .....	6
		" 500 " 600 " .....	6

O quadro n.º 2 dá bem uma idéa da posição geographica das sédes

## 2 — Resumo da posição geographica das sédes municipaes

NUMERO DE SÉDES DE ALTITUDE		NUMERO DE SÉDES	de posição entre os meridianos W. de Gr.	
	até 100 ms. ....	19	34º — 35º	5
	De 100 a 200 ms. ....	9	35º — 36º	38
	" 200 " 300 " ...	2	36º — 37º	15
	" 300 " 400 " ...	10	37º — 38º	8
	" 400 " 500 " ...	22	38º — 39º	8
	" 500 " 600 " ...	9	39º — 40º	7
	" 600 " 700 " ...	8	40º — 41º	3
	" 700 " 800 " ...	0		
	" 800 " 900 " ...	2		
	" 900 " 1000 " ...	0		
	" 1000 " 1100 " ...	1		
	não determinada. ....	3		
			de posição entre os parallos S <sub>2</sub>	
			7º — 8º	29
			8º — 9º	49
			9º — 10º	7

## POPULAÇÃO

No presente número do Anuario inserimos varios quadros discriminativos dos censos de 1872, 1890, 1900 e continuamos a reproduzir os resultados, recentemente publicados, sobre a população do Estado, de accordo com o censo de 1920, executado pela Directoria Geral de Estatística Federal.

Iremos fazer aqui ligeiro estudo descriptivo dos aspectos mais interessantes dos censos demographicos realizados no paiz, na parte que diz respeito a Pernambuco.

**População do Estado, segundo o sexo, em 1872, 1890, 1900 e 1920,  
com os respectivos coefficients por 1.000 habitantes**

ANNOS	POPULAÇÃO TOTAL			EM 1.000 HABITANTES ERAM	
	Homens	Mulheres	Total	Homens	Mulheres
1872	428.588	412.951	841.539	509	491
1890	503.555	526.669	1.030.224	489	511
1900	586.012	592.138	1.178.150	497	503
1920	1.055.313	1.099.522	2.154.835	490	510

De 1872 a 1920 a população do Estado cresceu, em numero absoluto, de 1.313.296, isto é, em 48 annos, quasi triplicou o total dos habitantes do nosso territorio. O crescimento medio annual foi de 1872 a 1890, 0,0113; de 1890 a territorio. O crescimento medio annual foi de 1872 a 1890, 0, 0113; de 1890 a 1900, 0,0135 e de 1900 a 1920, 0,0312.

Do quadro acima verifica-se que no censo de 1872 existiam 509 homens para 491 mulheres, coefficiente que se modificou, nos censos posteriores, dando a predominancia dos habitantes do sexo feminino sobre os do masculino.

A população de Recife, de accordo com os inqueritos censitarios já realizados, era a seguinte:

ANNOS	POPULAÇÃO TOTAL			EM 1.000 HABITANTES ERAM	
	Homens	Mulheres	Total	Homens	Mulheres
1872	69.133	54.538	123.671	533	467
1890	51.947	59.609	111.556	466	524
1900	53.838	59.268	113.106	476	534
1913	102.934	115.321	218.255	472	528
1920	112.553	126.290	238.843	471	529
1923	144.413	168.737	313.150	461	539

Figura no quadro acima a descriminação, por sexo, da população dos censos de 1872, 1890, 1900 e 1920, assim como figuram os resultados dos censos municipal de 1913 e Estadual de 1923, muito embora as cifras do ultimo inquerito não possam merecer a fé precisa, dada a falla de technica com que foi procedido.

Explica-se a maior população encontrada para Recife em 1872, do que nos dois censos posteriores, por que, naquella epocha, faziam parte do Municipio da Capital, os territorios das antigas freguesias de São Lourenço da Matta, Jaboatão e Muribeca, depois desmembrados.

**População de facto e população de direito, segundo o censo de 1920**

De accordo com o ultimo censo realizado, a população de facto, do Estado, era de 2.154.835 habitantes e a de direito attingia a 2.154.857 habitantes assim especificadas:

ESPECIFICAÇÃO	POPULAÇÃO PRESENTE NO ESTADO E RESIDENTE				TOTAL DA POPULAÇÃO
	No proprio Estado		Em outros Estados	No estrangeiro	
	No proprio domicilio	Em outros domicilios			
População de facto	2.131.061	20.583	3.113	78	2.154.835
População de direito	2.131.061	20.583	2.978	235	2.154.857

A população presente no Estado e residente no estrangeiro, assim como a residente no Estado e se encontrando no estrangeiro, na epocha do recenseamento, era:

PAIZES	Presentes no Estado e residentes em	PAIZES	Residentes no Estado e presentes em
Allemanha.....	5	Allemanha.....	8
Belgica.....	4	Belgica.....	4
França.....	11	França.....	18
Hespanha.....	1	Hespanha.....	11
Inglaterra.....	10	Inglaterra.....	29
Italia.....	—	Italia.....	12
Portugal.....	18	Portugal.....	121
Argentina.....	10	Argentina.....	4
Estados Unidos.....	6	Estados Unidos.....	24
China.....	2	China.....	—
Diversos.....	11	Diversos.....	4
Total.....	78	Total.....	235

Os habitantes de Pernambuco, ausentes em outros Estados, assim como, os de outros Estados presentes entre nós, no dia 1.º de setembro de 1920, eram os constantes da relação que se segue:

Habitantes do Estado ausentes em		Presentes no Estado e residentes em		Habitantes do Estado ausentes em		Presentes no Estado e residentes em	
Numero	ESTADOS	Numero		Numero	ESTADOS	Numero	
437	Alagoas	353		887	Parahyba	836	
37	Amazonas	77		16	Paraná	14	
120	Bahia	168		133	Piauly	117	
208	Ceará	244		343	Rio de Janeiro	433	
221	Districto Federal	261		175	Rio G. do Norte	99	
59	Espirito Santo	81		16	Rio G. do Sul	17	
1	Goyaz	—		15	Santa Catharina	3	
54	Maranhão	48		151	São Paulo	98	
3	Matto Grosso	17		38	Sergipe	26	
9	Minas Geraes	33		5	Acre	4	
158	Pará	49		3.113	TOTAL	2.978	

Havia, presentes em Pernambuco, embora residentes no estrangeiro, 78 pessoas, destas a maior parte era composta de Portugueses, representados por 18 pessoas e residentes em Pernambuco e presentes no estrangeiro 235 pessoas, estando o maior numero, 121 pessoas, na Italia. Dos habitantes do Estado presentes em outros pontos do Brasil, havia 3.113 pessoas, estando a maioria, na Parahyba (887 pessoas) e habitantes de outros Estado, hospedes de Pernambuco, durante o censo, existiam 2938 pessoas, figurando com o mais elevado contingente ainda a Parahyba, com 836 pessoas.

### População do Estado e da Capital segundo o sexo e o estado civil

A população do Estado segundo o sexo, e o estado civil, nos censos referidos, assim se distribua:

ANNOS	HOMENS				MULHERES			
	Solteiros	Casados	Viuvos	Total	Solteiras	Casadas	Viuvas	Total
1872	300.914	115.388	12.286	428.588	277.469	115.167	20.315	412.951
1890	351.230	139.786	12.539	503.555	353.713	141.135	31.821	526.669
1900	413.710	155.312	16.990	586.012	391.782	156.090	41.266	592.138
1920	773.006	252.705	29.602	1.055.313	770.954	83.017	83.017	1.099.522

Os coefficients por mil habitantes, de cada sexo e por mil habitantes geraes, foram os do quadro seguinte:

ANNOS	EM 1.000 HOMENS ERAM			EM 1.000 MULHERES ERAM			EM 1.000 HABITANTES ERAM		
	Solteiros	Casados	Viuvos	Solteiras	Casadas	Viuvas	Solteiros	Casados	Viuvos
1872	702	269	29	672	279	49	687	274	39
1890	698	277	25	672	268	60	684	273	43
1900	706	265	29	667	264	69	686	264	50
1920	732	240	28	701	223	76	717	231	52

Em ambos os quadros estão comprehendidos os habitantes de estado civil ignorado.

A população da capital segundo o sexo e o estado civil, nos mesmos períodos, consta do quadro abaixo, em numeros absolutos e relativos:

ANNOS	HOMENS				MULHERES			
	Solteiros	Casados	Viuvos	Total	Solteiras	Casadas	Viuvas	Total
1872	45.562	14.855	1.716	62.133	38.207	13.011	3.320	54.538
1890	—	—	—	51.947	—	—	—	59.609
1900	—	—	—	53.838	—	—	—	59.268
1913 <sup>(1)</sup>	69.683	26.725	6.526	102.934	76.793	26.577	11.951	115.321
1920	79.623	29.211	3.719	112.553	82.727	28.865	14.698	126.290

Os coefficients, por mil homens, por mil mulheres e por mil habitantes de ambos os sexos, existentes na capital, foram:

ANNOS	EM 1.000 HOMENS ERAM			EM 1.000 MULHERES ERAM			EM 1.000 HABITANTES ERAM		
	Solteiros	Casados	Viuvos	Solteiras	Casadas	Viuvas	Solteiros	Casados	Viuvos
1872	733	239	28	701	238	61	718	239	43
1890	731	235	34	698	198	104	714	215	71
1900	—	—	—	—	—	—	—	—	—
1913	677	269	63	666	230	104	671	244	85
1920	708	259	33	655	229	116	680	243	77

No censo de 1900 não foi especificada a população por sexo e por estado civil, das capitães dos Estados.

De acordo com os resultados do censo de 1920, os mais elevados coefficients sexuaes, nos municipios do interior, segundo o estado civil, verificaram-se na forma seguinte: em 100 solteiros, 38 homens no municipio de Palmares e 53 mulheres no municipio de Olinda; em 100 casados, 56 homens no municipio de

(<sup>1</sup>) Recenseamento Municipal.

Palmares e 51 mulheres nos municípios de Olinda e Barreiros, sendo identicas, em 34 municípios, as percentagens dos homens casados e das mulheres casadas (50 %); em 100 viuvos, 40 homens no município do Rio Formoso e 81 mulheres no município de Triumpho; em 100 habitantes, 56 homens no município de Palmares e 54 mulheres no de Olinda.

### População do Estado, segundo o sexo e a nacionalidade

A população estrangeira, residente no Estado, em confronto com o numero de nacionaes, nos inqueritos censitarios de 1872, 1890, 1900 e 1920, está resumida no quadro abaixo:

ANNOS	BRASILEIROS			ESTRANGEIROS		
	Homens	Mulheres	Total	Homens	Mulheres	Total
1872	418.766	409.329	828.095	9.822	3.622	13.444
1890	501.508	526.026	1.027.535	2.047	643	2.690
1900	578.369	588.959	1.167.959	7.643	3.179	10.822
1920	1.046.098	1.096.169	2.142.267	9.215	3.353	12.568

O quadro acima evidencia os defeitos dos censos anteriores ao de 1920, sendo que nos de 1890 e 1900 — “em grande parte os algarismos tiveram de sêr completados, indirectamente, por meio de calculo feito para supprir as defficiencias ou lacunas das operações censitarias. (Directoria Geral de Estatistica Federal, Relatorio de 1915, pag. 26). Não ha justificativa para tão forte decrescimo na população estrangeira em 1890 e 1900, em relação a 1872. Os coefficients da população do Estado, segundo o sexo e a nacionalidade, eram os seguintes:

ANNOS	EM 1.000 HABITANTES			
	Brasileiros		Estrangeiros	
	Homens	Mulheres	Homens	Mulheres
1872	507	493	731	269
1890	488	512	761	239
1900	495	505	706	294
1920	488	512	744	256

### População do Estado, segundo o sexo e a idade

Pelos dois quadros que se seguem, agrupados em numeros absolutos e relativos, tem-se a população do Estado, segundo o sexo e a idade, nos annos de 1872, 1890, 1900 e 1920. Como já frisamos anteriormente, os coefficients sexuaes da população dão predominancia ás mulheres sobre os homens, phenomeno não verificado somente em 1872.

As differenças proporcionaes entre os sexos eram: em 1872, em cada 1.000 habitantes 509 homens e 491 mulheres; em 1890, 511 mulheres e 489 homens; em 1900, 503 mulheres, 497 homens e em 1920 correspondiam 510 mulheres para 490 homens. Para Recife foram os seguintes os coefficients: em 1872, homens 533 0|00, mulheres, 467 0|00; em 1890, homens, 466 0|00, mulheres 534 0|00; em 1900, homens, 476 0|00, mulheres, 524 0|00; em 1920, homens, 471 0|00, mulheres, 529 0|00.

Nos differentes grupos de idade e por sexo, conforme os resultados dos censos respectivos, menos quanto ao sexo, no censo de 1900, que o não separou, se distribuia a população geral do Estado:

## População do Estado em 1872, 1890, 1900

(NUMEROS)

IDADES	1872			1890
	Masculino	Feminino	Total	Total
— de 1 anno .....	13.219	14.731	27.950	25.444
De 1 anno .....	6.283	6.251	12.534	30.818
De 2 annos .....	7.854	6.795	14.649	35.499
De 3 " .....	8.479	7.420	15.899	35.802
De 4 " .....	9.825	8.257	18.082	33.219
De 5 a 9 annos .....	60.057	52.963	113.020	150.102
De 10 a 14 " .....	51.103	47.226	98.329	114.793
De 15 a 29 " .....	114.239	143.811	288.050	300.882
De 30 a 39 " .....	48.490	48.103	96.593	123.042
De 40 a 49 " .....	32.429	30.102	62.531	84.992
De 50 a 59 " .....	24.131	23.609	47.740	49.659
De 60 a 69 " .....	13.919	14.788	28.707	27.344
De 70 a 79 " .....	4.838	5.356	10.194	10.485
De 80 a 89 " .....	2.267	2.108	4.375	3.662
De 90 a 99 " .....	911	891	1.802	974
De 100 e + " .....	254	237	491	299
Idade ignorada .....	290	303	593	3.208
Total .....	428.588	412.951	841.539	1.030.224

## Coeficientes da população do Estado em 1872,

IDADES	1872			1890
	Masculino	Feminino	Total	Total
— de 1 anno .....	30,84	35,67	33,21	24,70
De 1 anno .....	14,66	15,14	14,89	29,91
De 2 annos .....	18,33	16,45	17,41	34,46
De 3 " .....	19,78	17,97	18,89	34,75
De 4 " .....	22,92	20,00	21,49	32,24
De 5 a 9 annos .....	140,13	128,26	134,31	145,70
De 10 a 14 " .....	119,24	114,36	116,85	111,44
De 15 a 29 " .....	336,54	348,25	342,29	292,05
De 30 a 39 " .....	113,14	116,49	114,78	119,43
De 40 a 49 " .....	75,66	72,90	74,31	82,50
De 50 a 59 " .....	56,30	57,17	56,73	48,20
De 60 a 69 " .....	32,48	35,81	34,11	26,54
De 70 a 79 " .....	11,29	12,97	12,11	10,18
De 80 a 89 " .....	5,29	5,10	5,20	3,55
De 90 a 99 " .....	2,13	2,16	2,14	0,95
De 100 e + " .....	0,59	0,57	0,58	0,29
Idade ignorada .....	0,68	0,73	0,70	3,11
Total .....	1.000,00	1.000,00	1.000,00	1.000,00



## População do Estado segundo os defeitos phisicos, a idade, o sexo e a nacionalidade

De acôrdo com o recenseamento de 1920 assim se distribuiam os cegos existentes no Estado, pelos dois grupos de idade de 0 a 14 annos e de mais de 15 annos, segundo o sexo e nacionalidade:

IDADES	CEGOS EXISTENTES NO ESTADO								
	Brasileiros			Estrangeiros			Total		
	H	M	T	H	M	T	H	M	T
0 a 14 annos	149	108	257	—	—	—	149	108	257
15 e + annos	941	912	1.853	9	3	12	950	915	1.865
Total.....	1.090	1.020	2.020	9	3	12	1.099	1.023	2.122

Conforme o quadro acima vê-se que em 2.110 cegos nacionaes existentes no Estado, 1.090 eram homens e 1.020 mulheres e entre os 12 cegos estrangeiros 9 eram homens e 3 mulheres. A maior percentagem de cegos se encontra entre os habitantes de idade de 15 annos para cima, havendo em qualquer um dos grupos, predominancia de homens.

O numero de surdos-mudos, apurado em 1920, debaixo das mesmas especificações anteriores, é o do quadro abaixo:

IDADES	SURDOS-MUDOS EXISTENTES NO ESTADO								
	Brasileiros			Estrangeiros			Total		
	H	M	T	H	M	T	H	M	T
0 a 14 annos	93	75	168	—	—	—	93	75	168
15 e + annos	189	188	377	1	1	2	190	189	379
Total.....	282	263	545	1	1	2	283	264	547

Em 547 surdos-mudos existentes em Pernambuco, 168 pertenciam ao grupo de 0 a 14 annos e 379 de 15 a mais annos; 283 eram homens e 264 mulheres; dos homens 93 figuravam no grupo de 0 a 14 annos e 190, no de 15 a mais annos. Nas mulheres, 75 eram do primeiro grupo e 189 do ultimo. Quanto á nacionalidade 545 eram brasileiros e somente 2 estrangeiros, sendo um homem e uma mulher.



### Coefficientes da população do Estado, segundo o sexo e os defeitos físicos, em 1872, 1900 e 1920

ANNOS	EM 10.000 HOMENS, EM 10.000 MULHERES E EM 10.000 HABITANTES ERAM:					
	Cegos			Surdos-Mudos		
	Homens	Mulheres	Total	Homens	Mulheres	Total
1872	16,26	12,64	14,49	5,88	4,09	5,00
1900	14,66	13,02	13,84	2,03	1,59	1,81
1920	10,41	9,30	9,85	2,68	2,40	2,54

### População do Estado segundo o gráo de instrucção

De accordo com o gráo de instrucção assim se distribuia a população do Estado:

ANNOS	SABEM LER E ESCREVER			NÃO SABEM LER E ESCREVER		
	Homens	Mulheres	Total	Homens	Mulheres	Total
1872	92.769	54.711	147.480	335.819	358.240	694.059
1890	88.710	57.575	146.285	414.845	469.094	883.939
1900	133.125	95.469	227.594	453.887	496.669	950.556
1920	211.261	173.272	384.533	844.052	926.250	1.770.302

Os coefficients dos que sabem ler ou não, por 1.000 habitantes, de cada sexo, nos recenseamentos referidos, foram os seguintes:

ANNOS	EM 1.000 HOMENS		EM 1.000 MULHERES		EM 1.000 HABITANTES	
	Sabem lêr	Não sabem lêr	Sabem lêr	Não sabem lêr	Sabem lêr	Não sabem lêr
1872	216	784	132	868	175	825
1890	176	824	109	891	142	858
1900	225	775	161	839	193	807
1920	200	800	158	842	178	822

Com exclusão dos resultados do censo de 1900, cujas cifras na maior parte, por deficiências no inquerito procedido, não merecem fé, vê-se que o numero proporcional de analphabetos baixou, de 825 em 1872, a 822, em 1920.

Eliminando-se das comparações a população de 0 a 6, naturalmente incluídas na relação dos analphabetos, verifica-se que no ultimo censo de 1920, unico do qual podemos excluir o grupo alludido, a população de 7 annos em diante, é de 1.714.324, sendo 382.250 sabendo ler e escrever e 1.332.074 analphabetos, modificando assim o coefferiente dos letrados para 223 por mil e dos iletrados, para 777 por mil.

Ainda, de accordo com o mesmo censo, os coefferientes por sexo e idade, segundo o gráo de instrução dos habitantes do Estado, eram: de 0 a 6 annos, sabem ler: homens 5 0/00, mulheres 5 0/00; não sabem ler: homens 995 0/00, mulheres 995 0/00; de 7 a 14 annos, sabem lêr: homens 138 0/00, mulheres 142 0/00; não sabem lêr, homens 862 0/00, mulheres 858 0/00; de 15 a mais annos, sabem lêr: homens 294 0/00, mulheres 214 0/00; não sabem lêr: homens 706 0/00, mulheres 786 0/00.

No primeiro grupo o coefferiente de lêtrados é igual para ambos os sexos; no segundo, de 7 a 14 annos ha predominancia das mulheres lêtradas sobre os homens; no terceiro ha maior numero de homens sabendo ler do que mulheres.

E' explieavel que no grupo de idades de 7 a 14 annos, haja maior numero de mulheres lêtradas, pois, dos inqueritos sobre instrução primaria, procedidos pela Directoria de Estatistica, ultimamente, ha predominancia de matricula de mulheres sobre homens.

Segundo a nacionalidade dos habitantes do Estado, repetimos aqui, por ter a mesma significação, as palavras do Dr. Bulhões Carvalho na Introduçção do Volume IV (4.ª parte) do Recenseamento de 1920 "não offerece conclusões de grande alcance o confronto dos brasileiros com os estrangeiros, no que diz respeito ao gráo de instrução. Pelo seu reduzido numero, em comparação com o total dos habitantes nacionaes, assim como pelo predominio da população adulta, apresenta-se naturalmente o elemento estrangeiro em melhores condições que o brasileiro sob o aspecto demographico concernente ao gráo de cultura. Dahí a consequente inferioridade do elemento nacional quanto ao nivel de preparo intellectual, inferioridade apenas, apparente, tendo-se em vista a composição, nos varios grupos de idades, dos elementos que compõem a população brasileira e estrangeira, isto é, o grande predominio no Brasil das creanças de 0 a 6 annos e dos habitantes de 7 a 14 annos, onde é muitissimo natural avultar a defieciencia da instrução".

Organisamos com os dados do censo de 1920 o quadro da população do Estado, por idade e nacionalidade, segundo o gráo de instrução:

IDADE	BRASILEIROS		ESTRANGEIROS	
	Sabem lêr e escrever	Não sabem lêr e escrever	Sabem lêr e escrever	Não sabem lêr e escrever
De 0 a 6 annos....	2.266	437.919	17	309
De 7 a 14 annos....	62.853	382.698	433	117
De 7 a + annos....	371.664	1.330.418	10.586	1.656
De 15 a + annos....	308.811	941.720	10.153	1.489
De todos as idades....	373.930	1.768.337	10.603	1.915

Em numeros relativos:

IDADE	BRASILFIROS		ESTRANGEIROS	
	Sabem lêr e escrever	Não sabem lêr e escrever	Sabem lêr e escrever	Não sabem lêr e escrever
De 0 a 6 annos....	5	995	52	948
De 7 a 14 annos....	130	861	722	278
De 7 e + annos....	218	782	865	135
De 15 e + annos....	247	753	872	128
De todas as idades....	175	825	844	156

### População de Recife segundo o gráo de instrução

Naturalmente, em Recife, encontramos o maior coeficiente de letrados, do Estado. No recenseamento de 1872, enquanto o coeficiente de pessoas sabendo ler e escrever era, para o Estado, de 175 o/oo em Recife ascendia a 311 o/oo; no de 1890, em todo o Estado 142 o/oo, em Recife 374 o/oo, e no de 1920, em todo o Estado, 178 o/oo, em Recife 516 o/oo, isto é, mais da metade da população da capital é composto de alfabetisados.

O quadro abaixo especifica a população da capital do Estado, em numeros absolutos, segundo o gráo de instrução, de acordo com os censos de 1872, 1890 e 1920, com exclusão do de 1900, por não ter sido publicada a parte relativa as capitais dos Estados:

ANNOS	Sabem lêr e escrever		Não sabem lêr e escrever		COEFFICIENTES POR 1.000 HABITANTES			
					Sabem lêr e escrever		Não sabem lêr e escrever	
	Homens	Mulheres	Homens	Mulheres	Homens	Mulheres	Homens	Mulheres
1872	20.325	15.968	48.808	38.570	327	293	673	707
1890	20.727	20.971	31.220	38.638	399	352	601	648
1920	61.673	61.499	50.880	64.791	548	487	452	513

O Recenseamento de 1920, tendo sido realizado obedecendo a technica mais perfeita, offerece elementos para que se possa apreciar melhor, segundo os diversos grupos de idade, o gráo de instrução dos habitantes da capital.

IDADE	Sabem lêr e escrever		Não sabem lêr e escrever		COEFFICIENTES POR 1.000 HABITANTES			
					Sabem lêr e escrever		Não sabem lêr e escrever	
	Homens	Mulheres	Homens	Mulheres	Mulheres	Homens	Mulheres	Homens
De 0 a 6 annos.	393	436	16.779	17.430	23	24	977	976
De 7 a 14 annos.	9.784	10.622	9.630	10.016	504	515	496	485
De 15 e + annos.	51.496	50.441	24.471	37.345	676	575	322	425

Excluída a população de 0 a 6 annos encontramos um coeſiciente de 603 o/oo lêtrados, contra somente 397 o/oo de analphabetos.

Dividindo a população de 7 annos e mais, por sexo, verificamos os seguintes coeſicientes: homens, sabendo lêr e escrever, 642 o/oo, não sabendo lêr e escrever 358 o/oo, mulheres sabendo lêr e escrever, 563 o/oo não sabendo lêr e escrever 437 o/oo.

O quadro anterior mostra, ainda, que nos grupos de 0 a 6 annos e no de 7 a 14 annos ha predominancia do sexo feminino, entre os habitantes lêtrados (24 e 515 o/oo respectivamente) enquanto que no de 15 annos e mais, os homens estão representados por um coeſiciente de 678 o/oo e as mulheres, 578 o/oo. Entre os estrangeiros residentes em Recife, na epocha do censo de 1920, 844 o/oo sabiam lêr e escrever.

O quadro abaixo resume a população de Recife, em 1.º de Setembro de 1920, por idade e nacionalidade, segundo o gráo de instrucção:

IDADES	BRASILEIROS		ESTRANGEIROS		TOTAL	
	Sabem lêr e escrever	Não sabem lêr e escrever	Sabem lêr e escrever	Não sabem lêr e escrever	Sabem lêr e escrever	Não sabem lêr e escrever
De 0 a 6 annos.....	815	33.990	14	219	829	34.209
De 7 a 14 annos.....	20.024	19.555	382	91	20.406	19.646
De 7 e + annos.....	113.308	80.443	9.035	1.019	122.343	81.462
De 15 e + annos.....	93.284	60.888	8.653	928	101.937	61.816
De todas as idades.....	114.123	114.433	9.049	1.238	123.172	115.671

### População segundo as profissões

Seguindo a mesma orientação e o mesmo criterio expositivo das introduções aos trabalhos do censo de 1920, nos volumes publicados pela Directoria Geral de Estatistica Federal, como vem succedendo, em forma resumida, nos commentarios anteriores, vamos estudar, agora, a população de Pernambuco, segundo as profissões.

O recenseamento de 1920 encontrou, para o Estado, uma população total de 2.154.835 habitantes que, segundo as profissões se dividia: com profissão definida, 631.966 habitantes e com profissão mal definida, não declarada e sem profissão 1.522,869, isto é, apenas 29 % tinha profissão enquanto os restantes 71 % ou não tinha profissão ou tinha mal definida ou não declarada.

Comtudo, deduzindo a população de 0 a 14 annos da população geral do Estado, por sêr esse grupo naturalmente pertencente á classe inactiva, verifica-se que a percentagem de inactivos, em relação á população capaz de trabalho, diminue sensivelmente. Excluidos os habitantes de 0 a 14 annos, temos para os outros grupos de idade 1.291.672 habitantes, o que dá o seguinte resultado:

POPULAÇÃO COM PROFISSÃO	Numero absoluto	Numero relativo
Definida .....	631.966	48,93
Mal definida .....	28.480	2,20
Não declarada e sem profissão.....	631.226	48,87
TOTAL.....	1.291.672	100,00

Segundo a nacionalidade e o sexo e de acordo com os principaes grupos de profissões, verificaram-se, em 1920, os algarismos abaixo:

PROFISSÕES	BRASILEIROS			ESTRANGEIROS (1)		
	Homens	Mulheres	Total	Homens	Mulheres	Total
<b>I — PRODUÇÃO DA MATERIA PRIMA</b>						
Exploração do solo .....	423.138	48.776	471.914	1.444	200	1.644
Extracção de materias mineraes .....	2.087	5	2.092	3	—	3
<b>II — TRANSFORMAÇÃO E EMPREGO DA MATERIA PRIMA</b>						
Industrias .....	40.563	28.635	69.198	983	132	1.115
Transportes .....	13.690	100	13.790	1.142	2	1.144
Commercio .....	25.423	1.185	26.608	2.233	66	2.299
<b>III — ADMINISTRAÇÃO E PROFISSÕES LIBERAES</b>						
Força Publica .....	2.367	—	2.367	91	—	91
Administração publica .....	3.684	117	3.801	39	—	39
Administração particular .....	1.430	65	1.495	40	3	43
Profissões liberaes .....	5.373	2.385	7.758	483	204	687
<b>IV — DIVERSAS</b>						
Pessoas que vivem de suas rendas .....	740	559	1.299	58	14	72
Serviço domestico .....	5.476	18.880	24.356	69	82	151
Profissão mal definida e não declarada, sem profissão .....	522.127	995.462	1.517.589	2.630	2.650	5.280
Total .....	1.046.098	1.096.169	2.142.267	9.215	3.352	12.568

(1) Inclusive a população de nacionalidade ignorada.

A população activa do sexo masculino e de nacionalidade brasileira, em 1920 era de 524.971 habitantes e a inactiva ou a de profissão mal definida, não declarada e sem profissão, 522.127 habitantes, ou seja de 50,18 % para os activos e 49,82 % para os inactivos. Excluindo a população masculina de 0 a 14 annos, 422.990 pessoas, teremos a seguinte relação: activos 84,25 %, inactivos 15,75 %.

Quanto ás mulheres nacionaes, 100.707 tinham profissões definidas e 995.462, mal definidas, não declaradas ou sem ellas, isto é, 9,19 % activas e 90,81 % inactivas. Excluida a população feminina de 0 a 14 annos, 439.411 pessoas, teremos a relação seguinte: activas 15,33 %, inactivas 84,67 %.

A população masculina estrangeira era de 9.215 habitantes, destes tinham profissão definida 6.585 pessoas, ou 71,46 % e mal definidas, não declaradas ou sem profissão, 2.630 ou 28,54 %. Excluindo-se a população de 0 a 14 annos, 365 habitantes, teremos os seguintes numeros relativos: activos, 74,41 % e inactivos 25,59 %.

Quanto á população feminina estrangeira encontramos, em 1920, um total de 3.353 mulheres, sendo com profissão definida 703 ou seja 20,97 % e mal

definida, não declarada e sem profissão 2.650 ou 79,03 %. Com exclusão da população de 0 a 14 annos, 397 pessoas, encontraremos as seguintes relações percentuaes: activos 23,78 e inactivos 76,22. As maiores percentagens encontradas na população nacional, de ambos os sexos, foi entre a que se dedica a exploração do solo e entre a estrangeira, para os homens o commercio e, para as mulheres, as profissões liberaes.

### Grupamento dos municípios, segundo a população de 1920 e calculada para 1929

GRUPOS DE POPULAÇÃO	1920	1929
Até 10.001 habitantes .....	3	4
De 10.001 a 20.000 habitantes .....	15	20
De 20.001 a 30.000 " .....	11	27
De 30.001 a 40.000 " .....	12	14
De 40.001 a 50.000 " .....	6	10
De 50.001 a 60.000 " .....	6	4
De 60.001 a 70.000 " .....	3	3
De 70.001 a 80.000 " .....	—	2
De 80.001 a 90.000 " .....	1	—
De 90.001 a 100.000 " .....	1	—
De + de 100.000 " .....	1	1
Total dos Municípios .....	59	85

De accordo com a recente reforma administrativa ficou o Estado dividido em 85 municípios; feito o calculo da população, dividida pelas novas unidades, encontra-se o maior numero de municípios no grupo de 20.001 a 30.000 habitantes, enquanto que em 1920 cabia a maior percentagem ao grupo de 10.001 a 20.000. De mais de 10.000 habitantes continúa a só existir um município, que é o da capital.

De accordo com a taxa de crescimento verificada nos recenseamentos de 1900 a 1920, para todo o Estado, com excepção do Município da capital, cujo calculo foi feito, tambem, levando-se em consideração os resultados dos censos Municipal de 1913 e Estadual de 1923, a população total attingiu em 1.º de setembro de 1929, a 2.916.023.

O calculo feito e publicado descreminadamente ás paginas 150 a 156, por municípios e districtos, obedeceu ao mais rigoroso criterio que se poderia lançar mão. Dadas a divisão administrativa de 1928, e as alterações anteriores de districtos que se suppririam, ou se criavam, outros de onde foram desmembrados territorios e outros accrescidos, sem um controle devido, difficil foram os nossos esforços para chegar a um resultado que por ser incerto, torna-se em character provisório, sujeito a constantes correcções, até que se realise o censo demographico do Estado.

Analysados, assim, embora superficialmente, os aspectos demographicos mais interessantes do estado da população passa o Anuario (paginas 163 a 176) ao seu movimento, infelizmente, só attingindo, por carencia absoluta de dados positivos, á capital.

A area dos proprios Municípios, assim como, a area do Estado, ainda não passam de calculos approximados, sujeitos tambem a melhores estudos futuros.

Quanto a população da capital fizemos o calculo admittindo, como accetaveis os algarismos do censo de 1923, feito pelo Departamento de Saúde e Assistencia, para evitar duplicidade de cifras, muito embora julgemos exagerada a população encontrada naquella epocha e calculada para 1929. A falta de technica que presidio o alludido inquerito não nos permite aceitar, senão com restricções, os seus resultados, aguardando para corregil-os ou na revisão que estamos procedendo ou quando se realizar o futuro censo.

## ENSINO PRIMARIO

Ainda não são completos os dados conseguidos para a devida apreciação do desenvolvimento do ensino publico, no Estado, em qualquer de suas divisões, mormente na parte que se refere á instrucção primaria.

Não temos mesmo, para orientar melhor os estudos, uma serie bastante de inqueritos, com o seguimento necessario, que nos possa auxiliar nas investigações, em torno de assumpto de tanta relevancia.

O analphabetismo no Brasil ainda é um dos problemas de mais difficil e complexa solução. O elevado coefficiente de iletrados existente no paiz, representa um dos pontos mais falhos da organização nacional. Os seus effeitos, na nossa vida, de cujo intenso desenvolvimento o nosso progresso material é a prova mais evidente, não se discutem. As soluções, contudo e apesar dos planos ideados pelos nossos educadores, ainda dependem da multiplicidade de factores que escapam ao desejo geral.

A precariedade da instrucção popular no Brasil é uma consequencia logica da pouca densidade demographica, da pobreza geral, das difficuldades de intensificação do ensino nas zonas de penosas communicações e da carencia de um plano uniforme e generalizado de ensino, em todo o paiz.

Entretanto não ha negar, os progressos que se têm conseguido, principalmente na ultima decada, quando os poderes publicos melhor se orientaram modificando a acção anterior, que tendia para a continuidade da politica legada pela monarchia, que se preocupava mais com a educação secundaria e superior, creando no paiz uma elite de intelectuaes e despresando, quasi a difusão do ensino das primeiras letras, mais necessario á grande massa da população.

Não nos cabe aqui apreciar o problema da educação sob outro ponto de vista, além do propriamente estatistico. Aos nossos educadores e sociologos entregamos os resultados, embora ainda imperfeitos, dos inqueritos estatisticos para a sua orientação e estudo.

Os algarismos eloquentes dos censos levados a effeito, officialmente no paiz, devem servir de base primordial para a campanha em prol do ensino popular no Brasil.

Ainda seria interessante o estudo dos gastos com o ensino primario, por parte do Estado, porém, como não nos foi possível conseguir dados das despesas realmente effectuadas, com o referido ensino, nos annos anteriores a 1927, limitamos a salientar as referentes ao ultimo triennio.

Despesa do Estado com o ensino primario e custo medio por alumno.

ANNOS	Despesa com o ensino primario	Custo medio de cada alumno
1927	2.557:003\$000	109\$482
1928	2.183:493\$000	139\$708
1929	3.927:718\$000	175\$376

A despesa do Estado, comprehendida no quadro anterior, refere-se somente á rubrica orçamentaria com o ensino primario, desprezados os outros gastos em subvenções, materiaes escolares e administração, o que elevaria, por certo, principalmente no ultimo exercicio, em que ellas foram muito accrescidas, o custo unitario.

A educação primaria, a cargo dos municipios, embora não tenha attingido o mesmo desenvolvimento do mantido pelo Estado, revela, comtudo algarismos que bem mostram o esforço geral em prol da alphabetisação dos habitantes de Pernambuco.

O quadro abaixo resume os resultados do ensino primario municipal, no mesmo periodo:

### Numero de escolas, professores, alumnos matriculados e frequencia media do ensino municipal, em varios annos

ANNOS	ENSINO PRIMARIO MUNICIPAL					
	Numero de escolas	Numero de professores	Alumnos matriculados	Frequencia media	o/o da frequencia sobre a matricula	Media da matricula por escola
1907	377	377	17.371	12.724	73,2	46
1917	541	541	22.710	14.747	64,9	42
1923	705	705	23.559	16.212	68,8	33
1926	657	716	25.542	20.334	79,6	39
1927	676	678	29.801	19.547	65,6	44
1928	678	679	29.324	20.718	70,7	43
1929	522	524	27.197	16.415	60,4	52

De 1907 para 1929 houve um augmento de 38,5% no numero de escolas, de 39% no de professores, 56,6% na matricula e 29% na frequencia. A diminuição notada em 1929, em relação aos 2 annos anteriores, explica-se pela passagem para o Estado do ensino municipal de Recife. As percentagens elevadas da frequencia sobre a matricula no ensino municipal, mostram quanto vale o ensino ministrado por professores locais, que, embora desprovidos dos conhecimentos modernos de pedagogia, são fixos ás suas escolas, dando maior



segurança e continuidade ao ensino. A media da matricula por escola, a não ser no anno de 1923, (talvez por ser exaggerado o numero encontrado de escolas) obedece, até o anno de 1928, a algarismos quasi constantes, elevando-se a cifra um pouco forte, em 1929, (52 alumnos por escola).

No ultimo triennio as despesas effectuadas pelos municipios, com o ensino primario, foram as do quadro que se segue:

### Despesa dos Municipios com o ensino primario e custo medio por alumno

ANNOS	Despesa com o ensino primario	Custo medio por alumno
1927	1.428:825\$000	47\$495
1928	1.492:153\$000	50\$885
1929	1.519:251\$000	55\$864

O ensino particular ministrado no Estado, de accôrdo com os dados conseguidos nos varios inqueritos, expostos nas summulas que vimos fazendo, evidenciam tambem numeros ascendentes, com excepção do anno de 1926, certamente por não ter sido possivel abranger todas as escolas, a investigação então procedida.

Conquanto ainda acreditemos existirem muitos estabelecimentos que escapem ao nosso controle, os algarismos informam, com segurança, o actual estado do ensino particular.

Ao quadro abaixo, que synthetisa o ensino particular, quer pago quer gratuito, estando o ultimo exposto, na parte sobre Instrucção, do presente Anuario, em capitulo especial, adicionamos as escolas primarias federaes existentes no Estado, em numero de 4, em 1926 e 1927 e 5 em 1928, as quaes estão destacadas nas publicações anteriormente feitas e no corpo desse trabalho.

### Numero de escolas, professores, alumnos matriculados e frequencia media no ensino primario particular em varios annos

ANNOS	ENSINO PRIMARIO PARTICULAR					
	Numero de escolas	Numero de professores	Alumnos matriculados	Frequencia media	% da frequencia sobre a matricula	Media da matricula por escola
1907	123	158	4.884	3.600	73,7	40
1917	234	250	9.432	6.130	65,0	40
1923	301	336	9.692	8.089	83,5	32
1926	214	286	7.900	6.454	81,7	37
1927 (i)	296	609	16.337	12.780	78,2	55
1928 (i)	360	734	21.306	16.737	78,6	59
1929 (i)	424	836	26.062	20.993	80,6	61

(i) Comprehendidas as escolas primarias federaes existentes no Estado.

Nota-se logo, ao analysar o quadro acima, que o numero de escolas não corresponde ao numero de professores. Sabido que os educandarios particulares mantêm varias classes de ensino e para cada uma, têm, sempre um mestre, explica-se a differença.

Em 1907, pelo inquerito procedido pela Directoria Geral de Estatística Federal, onde fomos encontrar os dados para o anno alludido e para o de 1917, haviam 123 escolas, particulares em todo o Estado. Actualmente ha 424 escolas com 836 professores.

A percentagem da frequencia sobre a matricula é, tambem, muito mais elevada do que as dos ensino estadual e municipal, sendo tambem maior, em media, a matricula por unidade escolar.

Para que se tenha uma idéa mais completa do ensino primario, no Estado, inserimos abaixo o quadro resumo dos totaes encontrados nos inqueritos estatísticos.

### Numero de esco'as, professores, alumnos matriculados e frequencia media do total do ensino primario no Estado, em varios annos

ANNOS	TOTAL DO ENSINO PRIMARIO NO ESTADO					
	Numero de escolas	Numero de Professores	Alumnos matriculados	Frequencia media	o/o da frequencia sobre a matricula	Media da matricula por escola
1907	636	671	29.922	21.691	72,5	47,1
1917	982	998	42.521	27.571	64,8	43,3
1923	1.426	1.491	53.736	37.164	69,2	37,6
1926	1.370	1.466	53.428	40.161	75,2	39,0
1927	1.469	1.784	69.491	46.759	67,3	47,3
1928	1.567	1.942	75.508	53.084	70,3	48,2
1929	1.692	2.106	80.180	59.805	74,6	47,4

Em 1907 possuimos 636 escolas do ensino primario. Dez annos após, em 1917, 982 escolas o que representa um augmento absoluto de 346 estabelecimentos. Decorridos 20 annos, isto é, em 1927, eleva-se o numero de escolas para 1469, o que representa um augmento 833 escolas, em relação a 1907 e 487 comparativamente a 1917. Se compararmos o anno de 1929, com o primeiro do quadro, verificamos o augmento absoluto de 1.056 escolas, 1.435 professores, 50.258 alumnos matriculados e 38.114 de frequencia.

No ultimo biennio podemos offerrecer elementos mais detalhados para o estudo do ensino primario publico e particular do Estado, muito embora ainda julgemos deficientes os dados conseguidos.

O quadro seguinte especifica o numero de escolas primarias federaes, estaduais, municipais e particulares que funcionarem no ultimo biennio, segundo a quantidade de unidades escolares, o de classe e o sexo a que se destinaram:

NATUREZA DO ENSINO	NUMERO DE CLASSES					NUMERO DE CLASSES				
	Unidades escolares	1928			Total	Unidades escolares	1929			Total
		Para o sexo masc.	Para o sexo fem.	Para ambos os sexos			Para o sexo masc.	Para o sexo fem.	Para ambos os sexos	
Federal .....	4	4	—	—	4	5	4	—	1	5
Estadual .....	Escola de aplicação .....	1	—	—	6	6	1	—	—	11
	Grupos escolares	16	—	—	114	114	30	—	—	235
	Escolas isoladas	409	115	118	176	409	500	83	85	332
Municipal .....	Grupos escolares	11	—	—	54	54	—	—	—	—
	Escolas isoladas	624	87	93	444	624	522	70	70	382
Particular .....	Escolas remuneradas .....	307	52	33	222	307	322	57	27	238
	Escolas de beneficência .....	30	13	6	30	49	97	22	12	63
Total .....	1.402	271	250	1.046	1.567	1.477	236	194	1.262	1.692

Quanto ao corpo docente, temos, nos dois annos alludidos, os algarismos abaixo:

NATUREZA DO ENSINO	1928			1929		
	Sexo masc.	Sexo fem.	Total	Sexo masc.	Sexo fem.	Total
Federal .....	11	1	12	14	9	23
Estadual ..	Escola de aplicação .....	—	6	6	11	11
	Grupos escolares	7	107	114	4	231
	Escolas isoladas.	36	373	409	35	465
Municipal ..	Grupos escolares	1	53	54	—	—
	Escolas isoladas.	81	514	625	71	453
Particular ..	Escolas remuneradas .....	156	412	568	167	443
	Escolas de beneficência .....	30	124	154	51	152
Total .....	322	1.620	1.942	342	1.764	2.106

Predomina entre o professorado primario do Estado, em elevada percentagem (83 % em 1928 e 84 % em 1929), o elemento feminino. Com excepção do ensino federal, onde se registou maior numero de homens do que mulheres, em todas as outras naturezas de ensino, muito maior foi o coefficiente de mulheres.

De accordo com a matricula, por sexo, segundo a natureza do ensino primario, foram as seguintes as cifras conseguidas:

NATUREZA DO ENSINO	1928			1929			
	Sexo masc.	Sexo fem.	Total	Sexo masc.	Sexo fem.	Total	
Federal .....	584	—	584	885	72	957	
Estadual ..	Escola de applicação .....	78	136	214	131	343	474
	Grupo escolares.	1.791	1.906	3.697	3.707	4.931	8.638
	Escolas isoladas .	10.322	10.645	20.967	10.956	11.853	22.809
Municipal ..	Grupo escolares .	913	1.016	1.929	—	—	—
	Escolas isoladas .	13.570	13.825	27.395	10.853	11.344	22.197
Particular ..	Escolas renume- radas .....	7.400	6.959	14.359	8.779	7.917	16.696
	Escolas de bene- ficia . . . . .	3.465	2.898	6.363	4.454	3.954	8.409
Total .....	38.123	37.385	75.508	39.766	40.414	80.180	

Em 1928 houve uma maior matricula de 738 alumnos masculinos, porém, em 1929 a diferença para mais foi na matricula do sexo feminino (648 alumnos). No ensino estadual e municipal as mais elevadas percentagens de matricula pertencem ao sexo feminino, ao contrario do que se dá no Federal e no Particular onde predominam os alumnos do sexo masculino.

O quadro que se segue mostra, com as mesmas especificações anteriores, a frequencia media no ensino primario do Estado nos annos de 1928 e 1929:

NATUREZA DO ENSINO	1928			1929			
	Sexo masc.	Sexo fem.	Total	Sexo masc.	Sexo fem.	Total	
Federal .....	454,1	—	454,1	780,1	50,0	830,1	
Estadual ..	Escola de applicação .....	35,9	119,7	155,6	66,7	247,0	313,7
	Grupos escolares	1.223,3	1.311,7	2.535,0	3.535,8	3.733,8	6.461,6
	Escolas isoladas .	6.235,3	6.703,3	12.938,6	7.488,6	8.132,6	15.621,2
Municipal ..	Grupos escolares	598,1	685,2	1.283,3	—	—	—
	Escolas isoladas .	9.644,6	9.790,4	19.435,0	7.940,7	8.474,6	16.415,3
Particular ..	Escolas renume- radas .....	5.986,6	5.635,8	11.622,4	6.981,6	6.646,8	13.628,4
	Escolas de bene- ficia . . . . .	2.327,3	2.333,2	4.660,5	3.380,9	3.153,8	6.534,7
Total .....	26.505,2	26.579,3	53.084,5	29.366,4	30.438,6	59.805,0	

Pelos resultados comparativos do quadro acima vê-se, o aumento da frequência no anno de 1929 em relação á de 1928. A maior frequência, em ambos, verifica-se nos alumnos do sexo feminino.

A maior frequência, em ambos, verifica-se nos alumnos do sexo feminino.

A falta de dados sobre a conclusão de curso no ensino primario, ministrado pelo Estado, prejudicou seriamente esse interessante aspecto da educação primaria, não nos sendo possível fazer uma comparação exacta.

De accordo com o inquerito relativo ao anno de 1929 o maior numero de escolas, afora o municipio da Capital, encontra-se em Olinda com 40 escolas, sendo 8 estadoaes, 19 municipaes, 6 particulares e 7 beneficentes; vem em segundo logar Garanhuns com 37 escolas, sendo 9 estadoaes, 10 municipaes 15 particulares e 3 beneficentes; em 3.º logar vem Jaboatão com 34 escolas, sendo 1 federal, 10 estadoaes, 20 municipaes e 3 beneficentes (quanto ao ensino particular a Prefeitura deixou de informar). No numero de escolas municipaes cabe a Bezerros o primeiro logar com 26 escolas, o segundo a Limoeiro com 23 e o terceiro a Jaboatão com 21 escolas. Cabe a Limoeiro, no ensino municipal, o primeiro logar na matricula, com 1.076 alumnos vindo em segundo logar, Bezerros, com 967 alumnos e em terceiro Surubim com 825. No mesmo ensino, a maior media de frequência coube em primeiro logar a Limoeiro, 847,0, segundo logar a Surubim com 720,1 e o terceiro a Bezerros com 664,1. A maior percentagem da frequência sobre a matricula coube ao Municipio de Aguas Bellas com 100%, o segundo a Iguarassu', 93%, o terceiro a Beilo Jardim, 91,2%.

No ensino particular renumerado, o maior numero de escolas coube a Paulista, com 19 escolas, vem em segundo plano Garanhuns com 15 escolas e em terceiro Timbauba com 14. O numero de professores é maior em Garanhuns, com 41, Timbauba, vem, logo após com 29 e Olinda com 21. Garanhuns detem a maior matricula, com 1.298 alumnos, vem em segundo logar Paulista com 733 alumnos e em terceiro Bom Conselho com 670 alumnos matriculados. A maior frequência media, coube, ainda, a Garanhuns, 997,0 alumnos, seguindo-se Bom Conselho com 573,6 e Paulista com 550,0. Alagôa de Baixo e Serinhãem tiveram, no ensino particular, 100% de frequência sobre a matricula, vindo em seguida Surubim, 93,9 e Iguarassu', 97,5.

Quanto ao ensino particular beneficente, o maior numero de escolas arroladas, por municipios do interior, foi em Olinda e Goyanna, 7 em cada um, seguindo-se Cabo e Escada, com 5 escolas cada um, vindo em terceiro logar Ipojuca, com 4 escolas beneficentes. O municipio de maior numero de professores dessa natureza de ensino foi São Lourenço da Matta, com 14, seguindo-se Olinda com 11 e Escada e Garanhuns com 10, respectivamente. As matriculas mais elevadas verificaram-se em São Lourenço da Matta, 630 alumnos, Olinda, 523 alumnos e Escada 427 alumnos. As maiores frequências medias, foram: em São Lourenço da Matta, 463,0 em Olinda, 405,7 e em Morenos, 303,0. As mais elevadas percentagens de frequência sobre a matricula, verificaram-se em São Joaquim 100%, Barreiros, 90% e Bom Conselho 90%.

**População em idade escolar:** A população do Estado, por municipio, da idade de 7 a 14 annos, isto é, a população considerada escolar, está calculada em 452.438 habitantes. A matricula geral do ensino primario, attingiu a ..... 80.180 alumnos, o que demonstra que ha, sem escola, em todo o Estado, 372.258 creanças. Somente 17,7% das creanças pernambucanas recebem ensino de primeiras letras, o que é ainda um coefferiente muito baixo.

O municipio do Estado onde maior é a percentagem da matricula so-

bre a população escolar é o de Olinda com 77,4; vem em segundo lugar Recife com 58,1% e em terceiro Jaboatão com 37,3%.

Admitindo-se a media de 47 alumnos de matricula em cada escola, coeficiente encontrado em 1929, teriamos necessidade de mais 7.920 escolas primarias em todo o Estado, além das existentes, para que fosse possível ministrar instrução a todas as creanças em idade escolar.

## AGRICULTURA

O fim principal da Estatística Agricola é a determinação das relações entre o trabalho do homem e a produção do solo. Dos innumerables factores que actuam sobre a produção agricola, alguns pela sua variabilidade pedem investigações constantes; outros, como mais estaveis e fixos, podem ser determinados em inqueritos minuciosos, em lapsos de tempo mais demorados.

Pela sua importancia, avulta em primeiro plano, a necessidade da determinação da area cultivada com as principais culturas, assim como, as produções respectivas.

Uma verificação meticulosa exigindo indagação de productor em productor, só é possível ser levada a effeito por meio dos recenseamentos agricolas. Esses mesmos, requerendo um aparelhamento especial, em virtude da multiplicidade dos factores a determinar, lutando com a tendencia, podemos dizer quasi universal do falseamento dos dados, pelos informantes, com a indifferença e a falta de educação estatística dos nossos agricultores, constituem operações delicadissimas, havendo até quem, como Carlos Heleti, preconise a necessidade de serem effectuados separadamente dos censos demographicos.

O recenseamento agricola de 1920 constituiu a primeira tentativa, no Brasil. E, se attentarmos na immensidade do territorio a recensear, onde se desenvolvem, em zonas as mais diversas, quasi todas as culturas industriaes do globo,

### Area cultivada com os principais productos nas zonas

CULTURA	LITTORAL E MATTA			AGRESTE E CAATINGA		
	Area cultivada	o/o		Area cultivada	o/o	
		Area total da zona=100	Area total cultivada da zona=100		Area total da zona=100	Area total cultivada da zona=100
Cana de assucar.....	139,521	9,70	67,58	2,880	0,17	3,25
Algodão.....	26,770	1,86	12,97	42,397	2,54	47,88
Calé.....	13,132	0,91	6,36	26,949	1,61	30,43
Mandioca.....	14,902	1,04	7,22	14,942	0,89	16,87
Coqueiro.....	9,115	0,63	4,42	386	0,02	0,44
Outras culturas.....	3,000	0,21	1,45	1,000	0,06	1,13
Total.....	206,440	14,35	100,0	88,554	5,29	100,0

não poderemos deixar de admirar o formidável esforço nelle despendido, devendo-se os seus bons resultados á perfeita organização technica e a admirável direcção do Dr. Bulhões Carvalho.

Os inqueritos que levamos a effeito, para determinar a producção agricola do anno 1928-29, do Estado, foram, em grande parte, baseados no recenseamento de 1920, que nos forneceram um contingente valioso para os calculos indirectos.

A agricultura em Pernambuco acha-se estreitamente ligada ás zonas physiographicas que, pelas suas condições characteristics, constituíram-se em zonas economicas diversas. Assim, é que, na zona do litoral, a cultura do coqueiro representa a sua principal e quasi unica actividade agricola.

Na zona da mata, apesar de seus terrenos prestarem-se admiravelmente á polycultura, é a canna que predomina, abrangendo uma area igual a 0,7 da sua area cultivada.

Nas zonas do agreste e da caatinga, em virtude do seu clima mais secco, prestando-se menos ao desenvolvimento da canna de assucar, é o algodão, seguido de perto pelo café e a mandioca, que occupam a maior parte de sua area cultivada.

No sertão a actividade agricola é pequena. As extensas caatingas incultas constituem zonas em que o gado é creado extensivamente e as pequenas areas agricolas, salvo em "brejos" como Triumpho, Euque, Serra do Araripe, etc., são encerradas em cercados.

Ainda assim, graças á excepcional qualidade do seu algodão, que ahi encontra condições favorabilissimas, ha mais de 30.000 hectares cultivados, representando mais de 30 % da area total, empregada na sua cultura, no Estado.

Pelo quadro abaixo pode-se ver a situação da area plantada com as differentes culturas, nas zonas physiographicas do Estado:

### physiographicas do Estado, no anno agricola de 1928-29

Area cultivada	SERTÃO		TOTAL DO ESTADO		
	o/o		Area cultivada	o/o	
	Area total da zona=100	Area total cultivada da zona=100		Area total do Estado =100	Area cultivada do Estado=100
3,372	0,05	7,97	145,973	1,46	42,96
31,227	0,46	61,66	100,394	1,01	29,54
3,450	0,05	7,70	4,353	0,44	12,81
3,430	0,08	12,11	35,274	0,36	10,38
146	0,00	0,33	9,647	0,10	2,84
1,000	0,01	2,23	5,000	0,05	1,47
44,825	0,65	100,0	339,819	3,42	100,0

## Produção agrícola

Apezar da grande prosperidade que apresentam as industrias em Pernambuco, a maior valia de sua actividade economica está na exploração da agricultura.

A principal riqueza do Estado é a canna de assucar, que occupou no anno agricola de 1928-29, cerca de 146 mil Hectares, produzindo 274 mil toneladas de assucar.

O algodão vem em segundo logar abrangendo uma area approximada de 100 mil hectares, com um rendimento de cerca de 16 mil toneladas de algodão descaroçado.

Muito promissora é, actualmente, a cultura do café, grandemente desenvolvida nesses ultimos annos. Em 1928-29 sua produção atingiu 24 mil toneladas, numero que será ultrapassado nos annos subseqüentes, em virtude da quantidade de cafeeiros novos, existentes nos municipios onde é cultivado.

Produz ainda mandioca, feijão, milho, côcos, etc. O feijão e o milho não avultam na area cultivada em virtude de, na maioria dos casos, ser a sua cultura feita intercaladamente a plantas de cyclo vegetativo mais demorado.

A' fructicultura abrem-se, actualmente, os horizontes mais promettedores. Com uma vasta area cultivavel com fructeiras, cerca de 1.000.000 hectares, e reunindo condições naturaes magnificas para o seu desenvolvimento, Pernambuco está fadado a desempenhar um importante papel na produção de fructos. no paiz.

Todos os fructos tropicaes produzem extraordinariamente bem no seu solo, sobretudo o abacaxi, a manga, a banana, a laranja, etc. que occupam uma area já apreciavel, sem falar nos fructos para doce, como a goiaba, o caju', etc.

No quadro abaixo pode-se verificar quaes foram as produções das principaes culturas do Estado, comparadas com 1920.

### Produção das principaes culturas em 1919-20 e 1928-29

PRODUCTO	1919-20 Toneladas	1928-29 Toneladas
Canna de assucar.....	2.370.321	3.649.307
Algodão .....	61.978	55.218
Café.....	15.266	24.377
Mandioca .....	274.790	411.530
Côco .....	283.114 (*)	242.440 (*)
Milho.....	106.702	142.039

(\*) Centos

Canna de Assucar — A canna de assucar é cultivada principalmente na zona da matta. E', na mesma zona que se encontra a totalidade das uzinas de assucar, alem de numerosos engenhos. Nas zonas do agreste, caatinga e sertão pelas suas condições climatericas, em geral desfavoraveis á cultura de canna de



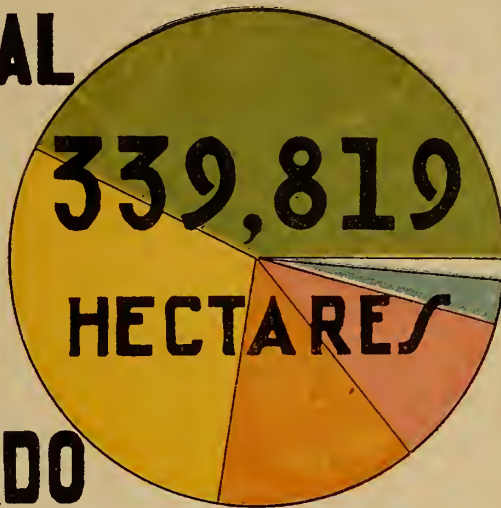
# Diagramma da area cultivada do Estado

(As areas são proporcionaes aos diametros)

## TOTAL

## DO

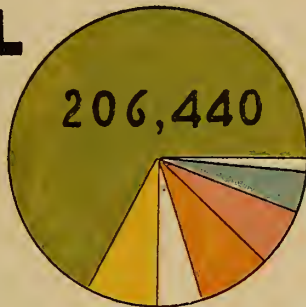
## ESTADO



## LITORAL

## E

## MATTA



## AGRESTE

## E

## CAATINGA




## SERTÃO



### LEGENDA





astucar, só existem pequenos engenhos destinados ao fabrico de rapaduras para o consumo local.

Pela ordem decrescente foram esses os municípios que mais produziram canna de assucar:

	Toneladas
1—Escada . . . . .	245.765
2—Cabo . . . . .	227.229
3—Catende . . . . .	226.102
4—São Lourenço . . . . .	213.866
5—Jaboatão . . . . .	203.185
6—Rio Formoso . . . . .	173.134
7—Ipojuca . . . . .	164.457
8—Palmares . . . . .	157.548
9—Serinhãem . . . . .	155.768
10—Goyanna . . . . .	155.327
11—Amaragy . . . . .	155.331
12—Ribeirão . . . . .	151.478
13—Água Preta . . . . .	141.886
14—Barreiros . . . . .	117.025
15—Iguarassu' . . . . .	114.061
16—Gamelleira . . . . .	105.284
17—Páo d'Alho . . . . .	104.657
18—Victoria . . . . .	102.930

A produção de canna de assucar nem sempre corresponde á produção de assucar do município, porque muitas usinas empregam na sua fabricação cannas provenientes de diferentes municípios.

Os municípios que maiores quantidades de assucar produziram foram os seguintes:

	Saccos
1—Escada . . . . .	487.133
2—Catende . . . . .	427.100
3—Cabo . . . . .	417.350
4—Ribeirão . . . . .	307.633
5—São Lourenço . . . . .	298.583
6—Rio Formoso . . . . .	205.717
7—Barreiros . . . . .	175.633
8—Amaragy . . . . .	175.217

**Algodão** — O segundo producto do Estado, pela extensão da area cultivada e pela sua importancia economica é o algodão.

Desenvolvendo-se bem em todos os terrenos do Estado, desde que a variedade plantada seja propria á zona, ainda não tomou a cultura do algodoeiro maior desenvolvimento porque, só nos ultimos annos, se cuidou da applicação de methodos agricolas aperfeçoados, pela fundação de campos de sementeira e pelo ensino racional directamente ministrado ao pequeno lavrador, miúdo ou quasi miúdo que á sua cultura se dedica no Estado.

E' na caatinga e no sertão que vamos encontrar as zonas mais algodoeiras do Estado, como se pode ver do resumo abaixo, referente á produção do algodão descarado:

	Toneladas	o/o sobre o total
Litoral e Matta .. . . . .	4.270	26,67
Agreste e Caatinga .. . . . .	6.762	42,22
Sertão .. . . . .	4.981	31,11

A qualidade excepcional do algodão do sertão, cujos terrenos e clima se prestam admiravelmente á cultura das variedades de fibra longa e a enorme area cultivavel, que abrange todo o seu solo, emprestam a essa região pernambucana, as melhores perspectivas economicas.

Os municipios que mais produziram algodão na safra de 1928-29 foram:

	Toneladas	Zonas
Caruaru' .. . . . .	1.379	Caatinga
Afogados de Ingazeira .. . . . .	1.117	Sertão
Surubim .. . . . .	873	Caatinga
Limoeiro .. . . . .	734	Caatinga
Correntes .. . . . .	723	Matta
Vertentes .. . . . .	705	Caatinga
Agua Bellas .. . . . .	656	Sertão

Os numeros acima referem-se ao algodão descarado.

Café — Devido aos preços remuneradores muito se desenvolveu ultimamente a cultura do cafeeiro. Encontrando o seu habitat nos terrenos de "brejo", a sua cultura está, contudo, espalhada por quasi todo o Estado.


A cultura do cafeeiro ao envez de occupar determinada zona, como a cultura da canna e do coqueiro ou estender-se pelo Estado, como a da mandioca e do algodão, isola-se, ao contrario, em nucleos, como se pode claramente verificar pelo cartogramma respectivo.

Desses nucleos os mais importantes são: Garanhuns, Bom Conselho, Correntes, e municipios vizinhos; o de Bonito, S. Joaquim, Bezerras, Gravatá; o de S. Vicente, Vicencia, Queimadas e o de Triumpho, isolado em meio do Sertão.

Foram os seguintes, por ordem decrescente, os municipios maiores productores de café:

	Toneladas
Garanhuns .. . . . .	6.055
Triumpho .. . . . .	1.889
Bonito .. . . . .	1.879
S. Vicente .. . . . .	1.642
Bezerras .. . . . .	1.472
Bom Conselho .. . . . .	1.461
S. Joaquim .. . . . .	1.044
Taquaretinga .. . . . .	941
Vicencia .. . . . .	847
Correntes .. . . . .	706
Queimadas .. . . . .	510

MUNICIPIO DE CARUARU



Cultura do Algodoeiro



**Mandioca** — Geralmente entregue a pequenos agricultores, sem que nenhuma empresa de grandes capitais dedique-se á sua exploração, espalha-se a mandioca por todos os terrenos favoráveis do Estado, sem no entanto ter o incremento que seria para desejar. O beneficiamento da mandioca, ou seja a fabricação da farinha e sub-produto (polvilho), é feito na sua quasi totalidade em instalações rudimentares, denominadas "casas de farinha". Em todo o Estado somente existiam em 1928-29 tres fabricas aperfeiçoadas, uma em Carnaru' e duas em Gloria de Goytá.

Estacionaria, como todas as culturas feitas por methodos primitivos, a sua produção oscilla, tão somente, em torno da favorabilidade dos factores climatericos.

Os numeros que publicamos, por terem sido obtidos pelo methodo indirecto, baseado na exportação, na importação e no consumo, não nos parecem comparaveis com os resultados do recenseamento de 1920, porque, ou esse foi feito com folhas ou houve, realmente, notavel augmento na produção e cultura da mandioca.

Os municipios abaixo foram os que mais produziram farinha de mandioca:

	Toneladas
Gloria de Goytá . . . . .	15.030
Victoria . . . . .	10.280
Bonito . . . . .	7.776
Nazareth . . . . .	6.823
Correntes . . . . .	5.775
Bezerros . . . . .	5.755
Garanhuns . . . . .	5.294
Limoeiro . . . . .	4.748
Buique . . . . .	3.633
Taquaretinga . . . . .	3.696
Ouricury . . . . .	3.159

**Coqueiro** — Pernambuco, pela sua situação especial quanto a solo, clima e posição geographica, está incluído entre os grandes Estados productores de côcos no Brasil.

A maior parte dos seus coqueiros acha-se na zona do litoral, que encerra 0,9 da produção do Estado. E' esta zona uma planície que margina o oceano de norte a sul. A sua largura é muito irregular; pode-se no entanto avalial-a em 2.000 m., em media, com a area approximada de 32.000 hectares. Os seus terrenos são profundos, constituídos por espessas jazidas terciareas. A permeabilidade do solo, a abundancia d'agua subterranea que se encontra no mesmo, o clima quente e uniforme que muito favorece a fructificação e a pluviosidade frequente e abundante fazem do litoral pernambucano uma região privilegiada, para o cultivo da preciosa palmeira.

Isto, porem, não quer dizer que a area cultivavel para o *cocos nucifera* seja adstrieta a essa região. Em todos os logares de solo mais ou menos profundo e de pluviosidade abundante pode-se fazer favoravelmente a sua cultura.

Assim, em toda a zona da matta, principalmente nos trechos dessa zona situados sobre o terreno terciareo e mesmo sobre as rochas crystallinas, profundamente decompostas, pode-se adaptar o seu cultivo como o attestam os já notaveis coqueiras existentes em Victoria, Gloria de Goytá, etc.

Acenam-se abaixo, por ordem decrescente, os municipios que menor numero de coqueiros possuam em 1928-29, com as respectivas produções:

	Numero de pés fructificando	Numero de fructos
Goyanna . . . . .	200.000	6.000.000
Iguarassu' . . . . .	140.000	4.200.000
Rio Formoso . . . . .	80.000	2.400.000
Barreiros . . . . .	70.000	2.100.000
Ipojuca . . . . .	65.000	1.950.000
Jaboatão . . . . .	43.000	1.290.000
Récife . . . . .	40.000	1.200.000
Olinda . . . . .	37.340	1.120.200
Cabo . . . . .	30.000	900.000
Serinhãem . . . . .	25.000	750.000
Gloria de Goytá . . .	15.000	450.000
Paulista . . . . .	12.660	379.800

### PECUARIA

Os dados estatísticos existentes sobre a pecuaria, não permitem a realisação dum estudo detalhado a respeito da verdadeira situação presente de nossos rebanhos. Entretanto, as pesadas e crescentes importações de productos de origem animal e o seu custo, fazem sentir que o effectivo pecuario não está equilibrado de accordo com as nossas proprias necessidades. Actualmente faltam elementos precisos para que se possa estabelecer uma comparação entre a situação actual e a de annos anteriores. Entretanto, uma deficiencia é notada sem que se possa precisar, ao certo, o seu valor.

Levando-se em conta as estimativas de 1912 e 1916 e o censo de 1920, verifica-se que os nossos rebanhos vêm soffrendo sensivel diminuição no seu effectivo, o que compromette, cada vez mais, o equilibrio a que nos referimos, maxime quando se accentua o augmento da população, resultando dahi, uma consideravel differença nos respectivos coefficients por 1.000 habitantes. Quanto á densidade por Km 2, a diminuição notada em 1916 e 1920, a partir de 1912, não é menos consideravel. Apenas, ella, se referindo a um factor constante, a superficie territorial do Estado, se evidencia menos do que a referente á população. Assim, no quadro abaixo e seguintes, organisados segundo os dados fornecidos pela Directoria Geral de Estatistica do Ministerio da Agricultura, se observa:

Quadro comparativo da oscillação dos effectivos da pecuaria pernambucana em 1912 - 1916

ESPECIES	ESTIMATIVA DE 1912			ESTIMATIVA DE 1916			VARIACAO		
	Effectivo	Densidade por Km. 2	Coefficiente por 1000 hab.	Effectivo	Densidade por Km. 2	Coefficiente por 1000 hab.	Effectivo	Densidade por Km. 2	Coefficiente por 1000 hab.
Bovinos.....	870.600	8,77	406	599.600	6,04	336	271.000	2,73	70
Equinos.....	274.100	2,76	166	211.980	2,14	119	62.120	0,52	47
Asininos e muares	106.050	1,07	64	105.130	1,05	59	920	0,02	5
Ovinos.....	463.940	4,67	281	356.520	3,59	200	107.420	1,08	81
Caprinos.....	1.595.740	16,08	967	710.830	7,16	399	884.910	8,92	568
Suinos.....	300.910	3,03	182	229.820	2,31	129	71.090	0,72	53



**Quadro comparativo dos effectivos da pecuaria pernambucana  
em 1916-1920**

ESPECIES	ESTIMATIVA DE 1916			RECENSEAMENTO DE 1920			VARIACÃO		
	Effectivo	Densidade por Km. 2	Coefficiente por 1000 hab.	Effectivo	Densidade por Km. 2	Coefficiente por 1000 hab.	Effectivo	Densidade por Km. 2	Coefficiente por 1000 hab.
Bovinos.....	599.600	6,04	336	694.785	7,00	322	95.185	0,96	4
Equinos.....	211.980	2,14	119	172.102	1,73	80	39.878	0,41	39
Asininos e muars.	105.130	1,05	59	62.794	0,63	29	42.336	0,42	30
Ovinos.....	356.520	3,59	200	371.497	3,74	172	14.977	0,15	28
Caprinos.....	710.830	7,16	399	737.133	7,43	342	26.303	0,27	57
Suinios.....	229.820	2,31	129	212.822	2,14	99	6.998	0,17	30

Si bem que tenha sido maior o decrescimo do effectivo pecuario em 1916, com relação a 1912, do que o de 1920 com relação a 1916, onde se nota mesmo, um pequeno acrescimo nos bovinos, ovinos, caprinos e suinios, o "deficit" verificado em 1916, não tinha sido coberto.

Ainda mais, fazendo-se abstracão do "deficit", o simples paralelo estabelecido entre 1920 e 1916, apesar do pequeno augmento já citado, mostra que o coefficiente por 1.000 habitantes, soffreu baixa em todas as especies recenseadas.

Quanto ao "deficit" a que alludimos, uma analyse na diminuicão accusada pela estimativa de 1916, tomando-se a de 1912 com ponto de partida, e, bem assim, na differença verificada pelo recenseamento de 1920, inclusive os augmentos notados, permite avaliar o seu valor. Referindo essas differenças a 100, temos os dados:

**Differenças verificadas no effectivo da pecuaria pernambucana  
referidas a 100**

ESPECIES	1912 - 1916			1916 - 1920			1912 - 1920		
	Effectivo	Densidade por Km. 2	Coefficiente por 1000 hab.	Effectivo	Densidade por Km. 2	Coefficiente por 1000 hab.	Effectivo	Densidade por Km. 2	Coefficiente por 1000 hab.
Bovinos.....	31,13	31,13	17,24	15,87	15,89	1,20	31,00	31,13	17,24
Equinos.....	22,66	40,21	28,81	18,81	19,16	32,77	22,66	23,46	28,31
Asininos e muars.	0,87	23,36	7,81	40,27	41,90	50,85	0,87	1,87	7,81
Ovinos.....	2,31	23,13	28,82	4,20	4,18	14,00	23,15	23,13	28,82
Caprinos.....	55,45	55,47	5,87	3,70	3,77	14,28	55,45	55,47	58,74
Suinios.....	23,62	23,76	29,12	3,04	7,36	23,25	23,62	23,76	29,12

A elevação consideravel do preço medio, por cabeça, de todas as especies recenseadas, é tambem um indice do desequilibrio no effectivo da pecuaria, notando-se que a grande procura dos productos della originarios, está muito além da offerta.

### Quadro demonstrativo da valorisação dos rebanhos pernambucanos

ESPECIES	ESTIMATIVA DE 1916		RECENSEAMENTO DE 1920		VARIACÃO DO VALOR MEDIO - 1920	
	Valor dos rebanhos	Valor medio por cabeça	Valor dos rebanhos	Valor medio por cabeça	Em reis	%
Bovinos.....	56.662:200\$000	94\$500	95.387:776\$000	137\$300	42\$800	45,30
Equinos.....	18.760:230\$000	88\$500	22.023:296\$000	128\$000	39\$500	44,63
Asininos e muares	12.457:905\$000	118\$500	13.375:836\$000	213\$000	92\$500	79,75
Ovinos.....	3.208:680\$000	9\$000	5.038:464\$000	13\$600	4\$600	51,11
Caprinos.....	5.686:640\$000	8\$000	13.690:208\$000	18\$600	10\$600	132,50
Suinios.....	5.975:320\$000	26\$000	11.987:593\$000	56\$300	30\$300	116,54
Total.....	102.750:975\$000					

Essa elevação de preço não é uma resultante exclusiva da valorisação geral no paiz. Nota-se aliás uma boa differença entre os preços medios relativos aos rebanhos do paiz inteiro e os do Estado. Devemos não perder de vista que, embora nesses dados estejam computados os referentes aos rebanhos de alguns Estados nordestinos e centraes, onde o gado de qualidade inferior é numerozo e desvalorizado, grandes rebanhos de gado melhorado, do sul do paiz, valorizados portanto, nelles estão incluídos, cuja qualidade de seus individuos está muito longe de ser comparada com a dos nossos mal alimentados rebanhos.

Nos dados relativos á estimativa de 1916 e ao recenseamento de 1920, se verifica que o valor medio, por cabeça, dos rebanhos pernambucanos, emquanto que na estimativa de 1916 era inferior em todas as especies recenseadas ao dos rebanhos do paiz, já em 1920, com excepção feita para os equinos e ovinos, apresentava consideravel differença para mais, sobre o valor medio dos rebanhos de todo o paiz.

### Quadro comparativo do valor medio, por animal

ESPECIES	ESTIMATIVA DE 1916			RECENSEAMENTO DE 1920		
	Brasil	Pernambuco	Variacão	Brasil	Pernambuco	Variacão
Bovinos.....	98\$000	94\$500	3,57	113\$000	137\$300	21,50
Equinos.....	93\$600	88\$500	5,45	131\$000	128\$000	2,29
Asininos e muares.....	221\$600	118\$500	46,52	199\$000	213\$000	7,03
Ovinos.....	11\$600	9\$000	22,41	16\$000	13\$600	15,00
Caprinos.....	8\$400	8.000	4,76	15\$000	18\$600	24,00
Suinios.....	44\$100	26\$000	41,04	65\$000	56\$300	13,40

E, ainda mais, a valorisação dos rebanhos brasileiros, em geral, foi muito aquem da valorisação dos rebanhos pernambucanos, tomados isoladamente. Emquanto que em Pernambuco o augmento verificado em 1920, oscillou entre 44,63 % e 132,50% no valor medio das especies recenseadas, nos rebanhos de todo o paiz se fez notar uma diminuição de 13,20% no valor medio dos asininos, e muares, variando o augmento verificado nas outras especies, entre 15 a 78,60%, o que deu logar a uma consideravel differença no valor medio de todas as especies, em favor dos rebanhos pernambucanos.

### Quadro comparativo da percentagem de oscillação do valor dos rebanhos em 1916 - 1920

ESPECIES	BRASIL	PERNAMBUCO	DIFFERENÇA o/o
Bovinos .....	15,00	45,30	30,30
Equinos .....	39,96	44,63	4,67
Asininos e muares.....	10,20	79,75	89,95
Ovinos .....	37,93	55,11	13,18
Caprinos.....	78,60	132,50	53,90
Suínos.....	47,39	116,54	69,15

Tudo o que se pode dizer sobre a situação da pecuaria pernambucana não pode ir muito além do que já era conhecido em 1920. De então para cá tentamos de lançar mão de calculos prováveis, cuja aproximação ficaria muito distante da realidade.

## INDUSTRIA

Uma das primeiras preocupações da Directoria Geral de Estatística foi a organização de dados referentes ao desenvolvimento industrial de Pernambuco, para que se pudesse ter uma idéa de sua vida economica, nesse aspecto de actividade.

Infelizmente a escassez de elementos anteriores e o pouco resultado colhido nos inqueritos parciais que temos tentado, não dão margem a estudos tão detalhados quanto o que era nosso objectivo fazer.

O recenseamento de 1920 é ainda a fonte mais completa e melhor para uma analyse em conjuncto das nossas industrias e, nos seus resultados, publicados no volume V (1.<sup>a</sup> parte), da serie editada pela Estatística Federal, encontramos os dados de que nos servimos, embora ligeiramente, nessa introdução, reeditadas na parte competente do Anuario de 1927, as labelas discriminativas. Ainda no volume alludido e no relatório da Directoria Geral de Estatística referente ao anno de 1916 fomos busear os dados sobre os inqueritos anteriores, de 1907, por iniciativa do Centro Industrial do Brasil e de 1912, pela mesma Directoria Geral de Estatística, das industrias sujeitas ao imposto de consumo.

Embora deficientes, em relação ao censo de 1920, que obedeceu a criterio rigorosamente tecnico e com maior amplitude, constituem, contudo, os unicos elementos comparativos de que nos podemos valer, com mais segurança.

O quadro abaixo, organizado com os dados dos dois inqueritos de 1907 e de 1920, resumem a situação das industrias arroladas nos periodos alludidos:

### Diversas industrias

ESPECIFICAÇÃO	1907	1920	AUGMENTO	
			Numeros absolutos	Numeros relativos (o/o)
Numero de estabelecimentos .....	72	442	370	513,9
Capital empregado .....	39.986:465\$	90.980:570\$	50.994:105\$	127,5
Força motriz -- H. P. ....	4.963	14.957	9.994	201,4
Numero de operarios .....	7.155	15.761	8.606	120,3
Valor da produção annual .....	27.288:125\$	136.479:308\$	109.191:183\$	400,1

## Indústria assucareira

ESPECIFICAÇÃO	1907	1920	AUGMENTO	
			Numeros absolutos	Numeros relativos (%,)
Numero de estabelecimentos.....	46	54	8	17,4
Capital empregado.....	18.737:890\$	74.096:450\$	55.358:560\$	295,4
Força motriz — H. P. ....	14.771	18.863	4.092	27,7
Numero de operarios.....	4.887	6.487	1.600	32,7
Valor da produção annual.....	27.918:168\$	81.244:839\$	53.326:671\$	191,0

## Total das indústrias

Numero de estabelecimentos.....	118	496	378	320,3
Capital empregado.....	58.724:355\$	165.077:020\$	106.352:665\$	181,1
Força motriz — H. P. ....	19.734	33.820	14.086	74,6
Numero de operarios.....	12.042	22.248	10.206	84,8
Valor da produção annual.....	55.206:293\$	217.724:147\$	162.517:854\$	294,4

Pesar de ligeiras divergencias no criterio adoptado, nos dois inqueritos, os algarismos dos quadros acima evidenciam o notavel desenvolvimento da industria Pernambucana.

O numero de estabelecimentos em 1920, em relação a 1907, nas "diversas indústrias", augmentou de 370 a mais, o que equivale a uma percentagem de 513,9. Quanto ao capital empregado, tendo se seguido criterio diverso, pois, no inquerito de 1907 o capital sobre o qual recahi a investigação, foi sómente o nominal ou "realizado", enquanto que em 1920 refere-se ao capital "empregado" (terras e edificios pertencentes ás fabricas, machinismos e utensilios diversos, mercadorias, stocks em transformação, materia prima, combustível, — tudo de accordo com o ultimo balanço), comtudo o seu confronto não deixa de despertar interesse. O augmento absoluto foi de 50.994:105\$000 e o relativo de 127,5 %. Na força motriz accresceram 9.994 H.P. em relação a 1907, dando uma percentagem de 201,4. Os operarios em trabalho foram elevados a mais 8.606 ou sejam 120,3 %. No valor da produção foi onde se notou maior augmento, attingindo 190.191:183\$000, equivalente a 409,1 % sobre 1907.

Foram destacadas nos dois inqueritos a industria assucareira (usinas) e a exploração das salinas que constituiram inqueritos a parte. Obedecendo ao mesmo criterio de analyse feita pela Estatistica Federal, organisamos os quadros que antecedem e por elles se infere o valor da industria assucareira do Estado em relação ás outras indústrias, o que melhor se verificará adeante quando fizermos as comparações entre as indústrias existentes no Estado, discriminadamente.

O augmento assignalado entre 1907 e 1920 no numero de usinas do Estado em relação ás outras indústrias, o que melhor se verificará adeante quando se a elevação de 55.358:560\$000 ou 295,4 %. Na força motriz 4.092 H.P. ou 27,7 %. No numero de operarios, 1.600 ou sejam 32,7 %. No valor da produção, 53.326:710\$000 ou 191,0 %.

No quadro final foram somnados os resultados das "diversas indústrias"

à "indústria assucareira", podendo-se, assim, ter uma idéa em conjunto da elevação total das indústrias pernambucanas, arroladas em 1907 em relação a 1920. Houve um aumento de 320,3 % no numero dos estabelecimentos, 181,1 % no capital, 74,6 % na força motriz, 84,3 % no numero de operarios e 294,4 % no valor da produção annual.

Comparando-se a "indústria assucareira" com as "diversas indústrias" no censo de 1920, resalta logo a importancia da primeira nos valores economicos do Estado:

### Quadro comparativo dos resultados da indústria assucareira e diversas indústrias segundo o censo de 1920

ESPECIFICAÇÃO	Total	Indústria assucareira	(o/o)	Diversas indústrias	(o/o)
Numero de estabelecimentos . . . . .	496	54	10,9	442	89,1
Capital empregado . . . . .	125.090:555\$	74.096:450\$	59,2	50.994:105\$	40,8
Força motriz — H. P. . . . .	28.857	18.863	65,4	9.994	34,6
Numero de operarios . . . . .	15.103	6.487	43,0	8.606	57,0
Valor da produção annual . . . . .	190.436:022\$	81.244:839\$	42,7	109.191:183\$	57,3

Comparemos, agora, as cifras apuradas nos dois inqueritos não só para Pernambuco, como para as demais divisões administrativas do paiz, pelos quaes poderemos vêr a situação do Estado em relação aos outros centros de produção industrial, não só na indústria assucareira como nas diversas indústrias.

### Usinas assucareiras arroladas em 1907 e 1920

ESTADOS	Numero de usinas		CAPITAL		Numero de operarios		VALOR DA PRODUÇÃO	
	1907	1920	1907	1920	1907	1920	1907	1920
Alagoas . . . . .	6	15	3.150:000\$	12.063:841\$	82\$	941	3.236:500\$	13.027:455\$
Bahia . . . . .	7	20	3.714:000\$	23.112:196\$	1.011	1.914	2.364:000\$	18.853:420\$
Ceará . . . . .	—	1	—	1.000:000\$	—	15	—	70:500\$
E. Santo . . . . .	—	2	—	3.950:000\$	—	104	—	676:240\$
Goyaz . . . . .	12	—	385:000\$	—	176	—	600:000\$	—
Maranhão . . . . .	3	1	1.682:350\$	81:400\$	743	32	1.875:000\$	57:440\$
Mitto Grosso . . . . .	5	6	2.500:000\$	2.958:000\$	300	277	700:000\$	1.347:044\$
Minas Geraes . . . . .	3	5	1.000:000\$	5.260:000\$	248	326	550:000\$	6.746:204\$
Parahyba . . . . .	5	2	1.813:251\$	2.194:224\$	270	260	1.040:000\$	2.996:467\$
Pernambuco . . . . .	46	51	18.737:890\$	74.096:450\$	4.887	6.487	27.918:168\$	81.244:839\$
Piahy . . . . .	1	1	200:000\$	1.200:000\$	60	25	154:000\$	153:000\$
R. de Janeiro . . . . .	31	42	21.450:000\$	57.752:792\$	1.316	3.920	9.846:000\$	52.784:603\$
R. G. do Norte . . . . .	4	—	630:000\$	—	147	—	700:000\$	—
S. Catharina . . . . .	2	2	500:000\$	631:000\$	34	70	345:000\$	437:400\$
São Paulo . . . . .	12	12	9.356:140\$	21.991:700\$	1.831	1.468	7.332:700\$	22.962:346\$
Sergipe . . . . .	62	70	8.942:958\$	10.832:500\$	1.285	2.322	10.596:000\$	10.137:617\$
Total . . . . .	199	233	74.061:589\$	217.124:103\$	13.136	18.161	67.257:368\$	211.491:575\$

Vê-se pelo quadro anterior a importancia que na industria assucareira de paiz, representa a contribuição pernambucana. Sómente no numero de fabricas, nos dois inqueritos analysados, havia preponderancia do Estado de Sergipe sobre Pernambuco. Entretanto, sabem todos os conhecedores desse assumpto, que a maioria das fabricas de assucar naquelle Estado são o que, communmente, se denominam de "meios apparatus", sem a capacidade de produção e sem a effieciencia technica das usinas modernas.

No quadro abaixo, que representa os totaes das industrias arroladas em todo o paiz, nos mesmos periodos, com exclusão das salinas, vê-se a collocação de Pernambuco em relação aos outros Estados, onde occupava um dos primeiros logares:

### Resultados censitarios das "diversas industrias" e

ESTADOS, DISTRICTO FEDERAL E TERRITORIO DO ACRE	Numero de estabelecimentos		CAPITAL	
	1907	1920	1907	1920
Alagoas .....	45	367	10.787:887\$	42.745:886\$
Amazonas .....	92	69	5.484:000\$	5.424:390\$
Bahia .....	77	511	26.393:200\$	71.932:848\$
Ceará .....	18	295	3.521:000\$	17.714:785\$
Districto Federal .....	652	1.541	168.626:045\$	441.669:448\$
Espirito Santo .....	4	77	298:000\$	15.677:709\$
Goyaz .....	135	16	1.617:500\$	1.399.750\$
Maranhão .....	18	90	13.245:250\$	16.369:042\$
Matto Grosso .....	15	26	13.650:000\$	6.464:928\$
Minas Geraes .....	531	1.248	27.750:372\$	95.035:573\$
Pará .....	54	168	11.483:000\$	21.330:848\$
Parahyba .....	41	253	5.207:751\$	16.330:397\$
Paraná .....	297	623	20.841:000\$	43.996:122\$
Pernambuco .....	118	496	58.724:355\$	165.077:020\$
Piauhy .....	3	56	1.310:878\$	7.982:006\$
Rio de Janeiro .....	157	496	83.144:457\$	183.958:842\$
Rio Grande do Norte .....	14	197	1.913:000\$	7.126:845\$
Rio Grande do Sul .....	314	1.773	49.205:919\$	250.689:961\$
Santa Catharina .....	173	793	9.674:000\$	33.926:862\$
São Paulo .....	326	4.157	127.702:191\$	559.809:139\$
Sergipe .....	103	307	14.172:858\$	27.510:713\$
Territorio do Acre .....	—	10	--	107:000\$
Total .....	3.187	13.569	654.752:663\$	2.032.280:114\$

O quadro abaixo mostra que Pernambuco occupava, no numero de estabelecimentos em 1907, o 8.º logar, mantendo a mesma classificação em 1920; quanto ao capital manteve o 4.º logar nos dois inqueritos alludidos; no numero de operarios, o 5.º logar em 1907 e o 4.º em 1920; o 4.º logar em 1907 e o 5.º em 1920, no valor da produção annual.

Para seguir a mesma orientação dos estudos feitos pela Directoria Geral de Estatistica Federal, no volume V — (1.ª parte) do Recenseamento de 1920, passamos a verificar os resultados da investigação procedida pela alludida Directoria Geral de Estatistica, em 1912, sómente quanto ás industrias sujeitas ao imposto de consumo, no que concerne a Pernambuco. Nesse inquerito foram ar-

### usinas assucareiras arroladas em 1907 e 1920

NUMERO DE OPERARIOS		VALOR DA PRODUCCÃO	
1907	1920	1907	1920
3.775	7.930	10.366:310\$	53.547:116\$
1.168	636	13.962:000\$	5.701:715\$
9.764	16.698	24.234:962\$	90.776:355\$
1.207	4.717	2.951:100\$	25.978:671\$
34.688	56.229	221.619:542\$	666.275:759\$
90	1.109	578:500\$	23.548:593\$
868	244	2.476:500\$	4.958:055\$
4.545	3.575	6.840:332\$	22.941:572\$
3.870	557	4.450:000\$	7.365:777\$
9.555	18.848	32.919:694\$	178.807:064\$
2.539	3.033	18.203:000\$	36.424:408\$
1.431	3.295	4.347:921\$	36.133:526\$
4.724	7.295	33.085:200\$	102.300:429\$
12.042	22.248	55.206:293\$	217.724:147\$
355	1.175	1.192:975\$	8.109:492\$
13.216	20.714	54.958:500\$	236.946:013\$
562	2.146	1.886:485\$	20.538:759\$
15.426	24.661	99.778:820\$	353.749:311\$
2.102	5.367	14.144:410\$	60.608:683\$
24.186	85.466	118.087:091\$	1.009.072:604\$
3.027	7.708	14.811:105\$	38.964:927\$
—	22	—	197:880\$
149.140	293.673	736.100:740\$	3.200.670:856\$

rolados no Estado, nas industrias sujeitas ao imposto de consumo, 322 estabelecimentos, com o capital de 29.278:327\$000, com a força motriz de 7.216,5 H.P. e empregando nos seus serviços 10.357 operarios. O quadro que se segue põe em comparação o numero de estabelecimentos e o capital, sómente das industrias sujeitas ao imposto de consumo, nos inqueritos de 1907, 1912 e 1920.

DISCRIMINAÇÃO	1907	1912	1920	Diferença (o/o) entre o capital empregado em	
				1907 e 1912	1912 e 1920
Numero de estabelecimentos	32	322	147	—	—
Capital empregado . . . . .	25.935:660\$	29.278:327\$	53.737:011\$	12,9	83,5

Pernambuco, na ordem decrescente das industrias sujeitas ao imposto de consumo, em relação ao capital empregado, occupava em 1907 o 4.º lugar e em 1912 e 1920, o 5.º, em confronto com os demais Estados do paiz.

Será interessante a comparação das cifras dos três inqueritos nas principais industrias sujeitas ao imposto de consumo, no Estado, para dar uma idéa de conjuncto da elevação dos nossos valores economicos:

### Empresas existentes no Estado, de

DISCRIMINAÇÃO		Numero de empregados	o/o sobre o total geral das empresas
ESTABELECIMENTOS PERTENCENTES A	Particulares ou sociedades de pessoas	Firmas individuais . . . . .	284 64,3
		Sociedades em nome colectivo . . . . .	130 29,4
		Sociedades em commandita simples . . . . .	11 2,5
		Sociedades de capital e industria . . . . .	— —
		Total . . . . .	425 96,2
	Sociedades de capital e mixtas	Sociedades anonymas . . . . .	12 2,7
		Sociedades em commandita por acções . . . . .	5 1,1
		Sociedades por quotas de responsabilidades limitadas . . . . .	— —
		Cooperativas . . . . .	— —
		Total . . . . .	17 3,8
Total geral . . . . .		442	100,0



**Numero de estabelecimentos e principaes industrias sujeitas  
ao imposto de consumo em 1907, 1912 e 1920**

INDUSTRIAS	Numero de esta- belecimentos			CAPITAL EMPREGADO			Diferença (o/o) entre os capitaes empregados em	
	1907	1912	1920	1907	1912	1920	1907 e 1912	1912 e 1920
Fabricação de tecidos .	8	8	9	19.241:660\$	21.879:165\$	36.564:734\$	+ 13,7	+ 67,1
Fabricação de bebidas.	10	44	37	1.114:000\$	611:700\$	2.847:681\$	- 45,1	+365,5
Manufactura de fumo..	3	28	9	2.950:000\$	705:292\$	6.804:512\$	- 76,1	+864,8
Fabricação de calçados.	2	90	51	220:000\$	282:200\$	575:492\$	+ 28,3	+103,9
Outras industrias.....	9	152	41	2.410:000\$	5.799:970\$	6.944:592\$	+140,4	+ 19,7
Total .....	32	322	147	25.935:660\$	29.278:327\$	53.737:011\$	+ 12,9	+ 83,5

Estabelecidas as comparações anteriores, passemos ao estudo detalhado do censo de 1920, que pelo seu valor tecnico e pelo criterio estatistico que o presidiu, foi de todos os inqueritos feitos, até o presente, o de maior significação para a analyse da vida economica do paiz.

De accordo com o modo de organização das empresas fabris, assim se resumem os resultados do censo de 1920:

**accordo com o modo de sua organização**

Capital empregado	o/o	Força mo- triz H. P.	o/o	Numero de operarios	o/o	Valor annual da pro- ducção	o/o
10.559:530\$	11,6	1.615	10,8	3.147	20,0	21.942:505\$	16,1
27.449:145\$	30,2	2.638	17,6	4.784	30,4	52.689:526\$	38,6
2.445:085\$	2,7	477	3,2	416	2,6	5.445:516\$	4,0
—	—	—	—	—	—	—	—
40.463:760\$	44,5	4.730	31,6	8.347	53,0	80.077.547\$	58,7
29.914:183\$	32,9	7.527	50,3	4.506	28,6	37.314:352\$	27,3
20.602:627\$	22,6	2.700	18,1	2.908	18,4	19.087:409\$	14,0
—	—	—	—	—	—	—	—
—	—	—	—	—	—	—	—
50.516:810\$	55,5	10.227	68,4	7.414	47,0	56.401:761\$	41,3
90.980:570\$	100,0	14.957	100,0	15.761	100,0	136.479:308\$	100,0

Os estabelecimentos particulares ou sociedades de pessoas representam a quasi totalidade em relação ao grupo dos pertencentes aos de sociedades de capital e mixtas. No 1.º grupo os estabelecimentos pertencentes a firmas individuais representam 64,3% sobre todas as outras formas de organização, seguindo-se as sociedades de nome colectivo, com 29,4 %. No 1.º grupo não foi arrolado nenhum estabelecimento de capital e industria, como tambem no segundo, nem sociedades por quotas de responsabilidade limitada, nem cooperativas, somente registrando-se 12 sociedades anonymas e 5 em commandita por acções.

Tendo sido o capital empregado nas "diversas industrias" arroladas em 1.º de setembro de 1920, de 90.980 contos de réis a sua distribuição pelas categorias de maior importancia, em Pernambuco, foi a seguinte: sociedades anonymas 29.914 contos ou 32,9 % sobre o total; sociedades em nome colectivo 27.449 contos ou 30,2 % sobre o total; firmas individuais 10.559 contos ou 11,6 % sobre o total e as de outras classes concorreram com 23.058 contos ou sejam 25,3 % do capital empregado. Verifica-se, assim, que, pesar do seu pequeno numero (12) as sociedades anonymas mantiveram a maior somma de capital.

Em resumo, a analyse do quadro anterior mostra bem, não só em numeros absolutos, como percentuaes, os varios aspectos em que foram encarados.

Será curioso conhecer-se a quota media que, a cada grupo, de accordo com o modo de organização das industrias, cabe, por estabelecimento recenseado em capital, força motriz, numero de operarios e valor da produção:

### Por estabelecimento recenseado :

DISCRIMINAÇÃO	CAPITAL	Força motriz H. P.	Numero de operarios	Valor da produção
Firmas individuais.....	37:181\$	5,7	11	77:262\$
Sociedades em nome colectivo.....	211:147\$	20,3	37	405:304\$
Sociedades em commandita simples..	223:190\$	43,4	38	495:047\$
Sociedades anonymas .....	2.492:848\$	627,2	375	3.109:529\$
Sociedades em commandita por acções	4.120:525\$	540,0	582	3.817:482\$

Na distribuição do capital das industrias arroladas pelo censo de 1920, de accordo com o periodo de fundação das fabricas, antes da proclamação da Republica e depois, os algarismos revelam os seguintes dados:

DATAS	N.º de estabelecimentos	CAPITAL EMPREGADO			
		Total	Terras e edificios	Machinismos e utensilios diversos	Mercadorias, stock em transformação; materia prima e combustivel
Até 1889 .....	49	18.981:358\$	7.861:546\$	6.434:678\$	4.685:134\$
De 1890 a 1919	393	71.999:212\$	21.994:837\$	26.741:998\$	23.262:377\$
Total .....	442	90.980:570\$	29.856:383\$	33.176:676\$	27.947.511\$

A percentagem do capital empregado nas fabricas fundadas de 1890 até 1919 foi a maior verificada até então, no Estado.

Em periodos quinquenaes, foi a do quadro abaixo, a distribuição dos dados colligidos no recenseamento industrial de 1920, quanto á epocha da fundação das empresas:

### Numero de estabelecimentos industriaes segundo a epocha da fundação das empresas

EPOCHA DA FUNDAÇÃO	Numero de estabelecimentos industriaes	o/o sobre o total
Até 1849 .....	3	0,7
De 1850 a 1854 .....	1	0,2
De 1855 a 1859 .....	—	—
De 1860 a 1864 .....	1	0,2
De 1865 a 1869 .....	2	0,4
De 1870 a 1874 .....	4	0,9
De 1875 a 1879 .....	4	0,9
De 1880 a 1884 .....	6	1,3
De 1885 a 1889 .....	11	2,5
De 1890 a 1894 .....	26	5,9
De 1895 a 1899 .....	18	4,1
De 1900 a 1904 .....	36	8,1
De 1905 a 1909 .....	49	11,1
De 1910 a 1914 .....	94	21,3
De 1915 a 1919 .....	170	38,5
Ignoradas .....	17	3,9
Total .....	442	100

Vê-se que a percentagem das industrias fundadas no quinquenio de 1915 a 1919, foi a maior verificada até então, no Estado.

Segundo o pessoal empregado nas empresas fabris do Estado, excluida a industria assucareira, pessoal das empresas electricas e o pessoal das officinas dos governos federal, estadual e municipal e outras industrias que, ou não fizeram parte do inquerito ou foram objectos de investigação em separado, os quadros que se seguem mostram o seu numero e a sua distribuição:

## Pessoal empregado segundo a categoria profissional e o sexo

DISCRIMINAÇÃO	NUMERO DE PESSOAS			
	Total	Do sexo		
		Masculino	Feminino	
Proprietarios e membros das firmas.....	595	574	21	
Administradores, engenheiros e outros empregados technicos...	327	326	1	
Escriturarios, stenographos, vendedores e outros empregados não jornalheiros.....	703	695	8	
Operarios jornalheiros.....	Maiores de 14 annos.....	14.368	8.946	5.422
	Menores de 14 annos.....	1.393	814	579
	Total.....	15.761	9.760	6.001
Total geral.....	17.386	11.355	6.031	

A percentagem dos operarios jornalheiros em relação ao total das pessoas occupadas na industria foi de 90,7 e a percentagem das pessoas do sexo feminino em relação ao total do pessoal foi de 34,7.

Em 1.000 operarios 619 eram do sexo masculino e 381 do feminino. Ainda em 1.000 operarios 912 eram maiores de 14 annos e 88 menores. Em 1920, segundo os resultados do censo, havia no Estado: 156 fabricas onde trabalhavam até 4 operarios, 187 de 5 a 19 operarios, 53 de 20 a 49 operarios, 17 de 5 a 99 operarios e com mais de 100 operarios, 29 fabricas, 35,3 % das fabricas trabalhavam até 4 operarios e 22,4 % de 20 operarios a mais.

Quanto á força motriz dos estabelecimentos recenseados em 1920, ella pôde sêr resumida no quadro abaixo:

## Estabelecimentos industriaes segundo a natureza da força motriz, o numero e a potencia dos motores

DESIGNAÇÃO	Numero de estabelecimentos	Numero de motores	Potencia motriz		Potencia media por estabelecimento H. P.	
			Total H. P.	%		
<b>I — Força motriz disponível</b>						
I — Força produzida nos proprios estabelecimentos industriaes	Machinas a vapor.....	136	253	9.338	62,4	69
	Motores de combustão interna.....	87	110	2.377	15,9	27
	Rodas d'agua.....	3	4	126	0,8	42
	Turbinas hydraulicas..	3	5	2.662	17,8	887
	Outras machinas.....	—	—	—	—	—
2 — Força produzida por outros estabelecimentos (electricidade).....	18	29	454	3,1	25	
Total.....	247	501	14.957	100	61	
<b>II — Motores electricos</b>						
1 — Motores accionados por força alugada.....	45	—	—	—	—	
2 — Motores accionados por força gerada nos proprios estabelecimentos industriaes.....	15	243	2.612	—	—	
Total.....	60	243	2.612	100	43	
Total geral.....	307	744	17.569	100	57	

O numero de estabelecimentos onde havia motores elevava-se a 213 e onde não existiam a 229. O quadro seguinte especifica o numero de estabelecimentos pela potencia dos motores:

FORÇA MOTRIZ	Numero de estabelecimentos	% sobre o total
1 a 4 H. P.....	68	31,9
5 a 9 H. P.....	40	18,8
10 a 19 H. P.....	36	16,9
20 a 49 H. P.....	29	13,6
50 a 99 H. P.....	18	8,4
100 a 199 H. P.....	7	3,3
200 a 499 H. P.....	11	5,2
500 a 999 H. P.....	1	0,5
1.000 e mais H. P.....	3	1,4
Total.....	213	10,0

O inquerito de 1920 abrangeu, tambem, a indagação sobre as principaes despesas annuaes com a industria e o resultado para Pernambuco, sobre as "diversas industrias", agora estudadas, foi o que se segue:

DESPESAS COM	Contos de réis	% sobre o total
Salários e ordenados.....	14.362	13,6
Impostos.....	6.729	6,4
Transportes e fretes.....	3.437	3,2
Materiaes.....	81.096	76,8

Os gastos principaes com a produção atingiram, portanto, a 105.624 contos e dessas despesas a de maior vulto foi a com materiaes, mais de 3/4 dos gastos totaes.

Ainda melhor podemos especificar as despesas, com os algarismos que se seguem:

DESPEAS COM	Contos de réis	o/o sobre o total	
Salários e ordenados .....	14.362	13,0	
Impostos .....	{ Federaes .....	5.923	5,6
	{ Estaduaes .....	616	0,6
	{ Municipaes .....	190	0,2
Transporte e frete .....	3.437	3,2	
Materiaes .....	{ Materia prima e outros mate-	77.111	73,0
	{ rias .....		
	{ Combustivel .....	3.985	3,8
Total .....	105.624	100	

Sobre o total da despesa com impostos verifica-se que ao governo federal pagou a industria 88,0 o/o; ao estadual 9,2 o/o e ao municipal 2,8 o/o. Destacando os numeros relativos sobre o total das despesas com material, vê-se que em combustivel foram gastos 4,9 o/o.

Recife, Junho de 1930.

**RAFAÉL XAVIER**  
Director Geral

---

---

**INDICE**

---

---





# INDICE

---

## POSIÇÃO, LIMITES E DIVISÃO

	PAGINAS
Posição geographica e limites do Estado . . . . .	3-4
Limites, divisão e area dos municipios . . . . .	5-11
Posição e distancia das sédes municipaes em relação a Recife ..	12-13
Distancias kilometricas e posição entre as sédes dos municipios e as principaes villas e povoados . . . . .	14-25
Coordenadas e altitudes, exactas ou approximadas, das sédes mu- nicipaes . . . . .	26-28

## CLIMATOLOGIA

Resumo das observações meteorologicas de 1923 e 1929, na esta- ção de Olinda . . . . .	30-31
Resumo das observações meteorologicas de 1923 a 1929, na estação de Fernando de Noronha . . . . .	30-31
Resumo das observações meteorologicas de 1923 a 1929, na estação de Nazareth . . . . .	32-33
Resumo das observações meteorologicas de 1923 a 1929, na estação de São Caetano . . . . .	32-33
Resumo das observações meteorologicas de 1923 a 1929, na estação de Goyanna . . . . .	34-25
Resumo das observações meteorologicas de 1923 a 1929, na estação de Barreiros . . . . .	34-35
Resumo das observações meteorologicas de 1923 a 1929, na estação de Garanhuns . . . . .	36-37
Resumo das observações meteorologicas de 1923 a 1929, na estação de Pesqueira . . . . .	36-37

	PAGINAS
Resumo das observações meteorologicas de 1923 a 1929, na estação de Tapacurá . . . . .	38-39
Dados meteorologicos mensaes observados em 1929 na estação de Olinda . . . . .	38-39
Dados meteorologicos mensaes observados em 1929 na estação de Fernando de Noronha . . . . .	40-41
Dados meteorologicos mensaes observados em 1929 na estação de Nazareth . . . . .	40-41
Dados meteorologicos mensaes observados em 1929 na estação de Pesqueira . . . . .	42-43
Dados meteorologicos mensaes observados em 1929 na estação de Barreiros . . . . .	42-43
Dados meteorologicos mensaes observados em 1929 na estação de Garanhuns . . . . .	44-45
Dados meteorologicos mensaes observados em 1929 na estação de Goyanna . . . . .	44-45
Dados meteorologicos mensaes observados em 1929 na estação de Tapacurá . . . . .	46-47
Dados meteorologicos mensaes observados em 1929 na estação de São Caetano . . . . .	46-47
Dados meteorologicos mensaes observados em 1929 na estação de Caruaru' . . . . .	48-49
Dados meteorologicos mensaes observados em 1929 na estação de Correntes . . . . .	48-49
Dados meteorologicos mensaes observados em 1929 na estação de Rio Branco . . . . .	50-51
Resumo geral das observações meteorologicas em 1929, nas estações existentes no Estado . . . . .	50-51
Diagramma da curva da pluviosidade na zona da matta, em 1929	52

## POPULAÇÃO

### Estado da População:

População livre e escrava, segundo o sexo, a eôr e a idade, de accordo com o recenseamento de 1872 . . . . .	57
População livre e escrava, por municipios e freguezias, segundo o sexo, de accordo com o recenseamento de 1872 . . . . .	58-59
População livre e escrava, por municipios e freguezias, segundo a nacionalidade e o sexo, de accordo com o recenseamento de 1872 . . . . .	60-61
População livre e escrava, por municipios e freguezias, segundo o estado civil e o sexo, de accordo com o recenseamento de 1872 . . . . .	62-65
População livre e escrava, por municipios e freguezias, segundo o gráo de instrucção e o sexo, de accordo com o recenseamento de 1872 . . . . .	66-69
População por municipios e paroehias, segundo a idade, de accordo com o recenseamento de 1890 . . . . .	70-73
População por municipios e paroehias, de accordo com o recenseamento de 1890 . . . . .	74-75
População segundo o estado civil e o sexo, de accordo com o recenseamento de 1900 . . . . .	76-77

	PAGINAS
População segundo o sexo e a idade, de accordo com o recenseamento de 1900 . . . . .	76-77
População segundo o sexo, a nacionalidade e analphabetismo dos habitantes, de accordo com o recenseamento de 1900 . . . . .	76-77
População segundo as principaes religiões, o sexo, a idade e o grão de instrucção, de accordo com o recenseamento de 1900 . . . . .	76-77
População segundo as profissões, a nacionalidade e o sexo, de accordo com o recenseamento de 1900 . . . . .	78-79
População segundo a religião, a nacionalidade e o sexo, de accordo com o recenseamento de 1900 . . . . .	78-79
População segundo as principaes nacionalidades, o sexo, a idade, o grão de instrucção e a religião, de accordo com o recenseamento de 1900 . . . . .	80-81
Numero de fogos, habitantes e predios, de accordo com o recenseamento de 1900 . . . . .	80-81
População segundo a filiação, os defeitos phisicos e a residencia, por nacionalidade e sexo, de accordo com o recenseamento de 1900 . . . . .	80-81
População por municipios e districtos, segundo o sexo e o estado civil, de accordo com o recenseamento de 1920 . . . . .	82-99
População estrangeira, por municipios, segundo o sexo, de accordo com o recenseamento de 1920 . . . . .	98-99
População por municipios e districtos, segundo a nacionalidade e o sexo, de accordo com o recenseamento de 1920 . . . . .	100-112
População estrangeira, segundo a nacionalidade e o sexo, de accordo com o recenseamento de 1920 . . . . .	113
Centenarios existentes no Estado, por municipios, segundo o sexo, o estado civil, a nacionalidade e o grão de instrucção, de accordo com o recenseamento de 1920 . . . . .	114-120
Coefficientes da população dos municipios, por sexo, segundo as principaes profissões, de accordo com o recenseamento de 1920 . . . . .	121-126
População do Estado, segundo as profissões, de accordo com o recenseamento de 1920 . . . . .	127
População do Estado, segundo as profissões definidas, de accordo com o recenseamento de 1920 . . . . .	127
População do Estado segundo as profissões, a nacionalidade, o sexo e a idade, de accordo com o recenseamento de 1920 . . . . .	128-131
População de Recife, segundo as profissões, a nacionalidade, o sexo e a idade, de accordo com o recenseamento de 1920 . . . . .	132-135
População de Recife por districtos, segundo o sexo, a nacionalidade e a idade (em periodos annuaes, quinquenacs e decenacs), de accordo com o recenseamento de 1920 . . . . .	136-147
População do Estado e respectivos coefficients, segundo o sexo e a idade, de accordo com os recenseamentos de 1872, 1890, 1900 e 1920 . . . . .	148-149
População de Recife e respectivos coefficients, segundo o sexo e a idade, de accordo com os recenseamentos de 1872, 1890, 1900 e 1920 . . . . .	148-149
População por municipios e districtos, calculada para 1 de Setembro de 1929 . . . . .	150-156
População por municipios, calculada para 1 de Setembro de 1929 . . . . .	157

	PAGINAS
Densidade territorial da população, por municípios, calculada para 1 de Setembro de 1929 . . . . .	158-159
Mappa da densidade da população, por municípios em 1929 . . . . .	160
<b>Movimento da População:</b>	
Natalidade em Recife, de 1920 a 1929 . . . . .	163
Nati-mortalidade em Recife, de 1920 a 1929 . . . . .	163
Casamentos em Recife, segundo a nacionalidade dos conjuges, de 1925 a 1929 . . . . .	163
Casamentos em Recife, por meses, no quinquenio de 1925 a 1929	164
Casamentos em Recife, segundo o estado civil anterior, de 1912 a 1929 . . . . .	164
Mortalidade infantil em Recife e respectivos coefficients, de 1920 a 1929 . . . . .	164
Mortalidade infantil em Recife, de 1900 a 1929 . . . . .	165
Mortalidade geral em Recife, de 1900 a 1929 . . . . .	166
Mortalidade em Recife, segundo o sexo e a nacionalidade, de 1900 a 1929 . . . . .	167
Mortalidade em Recife, segundo as idades, de 1925 a 1929 . . . . .	168-169
Mortalidade em Recife, segundo a nacionalidade, de 1925 a 1929	168-169
Mortalidade em Recife, por districtos, de 1925 a 1929 . . . . .	170-171
Mortalidade por molestias transmissiveis, em Recife, de 1920 a 1929 . . . . .	170-172
Crescimento vegetativo e indice vital de Recife, de 1922 a 1929 . . . .	172
Diagramma dos coefficients quinquenales, por 1.000 habitantes, da mortalidade geral e infantil em Recife . . . . .	173
Entradas e sahidas de passageiros pelo porto de Recife, segundo a nacionalidade, no quinquenio de 1925 a 1929 . . . .	174-175
Diagramma das entradas e sahidas de passageiros pelo porto de Recife, no quinquenio de 1925 a 1929 . . . . .	176

#### INSTRUCÇÃO

Coefficientes da população dos municípios segundo o grão de ins- trucção, de acordo com o recenseamento de 1920 . . . . .	179
Ensino primario federal em 1929, por municípios, segundo o nu- mero de escolas, professores, alumnos matriculados e frequentes, por sexos, percentagem da frequencia so- bre a matricula e alumnos que concluíram o curso . . . . .	180-181
Ensino primario estadual em 1929, por municípios, segundo o nu- mero de escolas, professores, alumnos matriculados e frequentes, por sexos, percentagem da frequencia so- bre a matricula e alumnos que concluíram o curso . . . . .	180-183
Ensino primario municipal em 1929, por municípios; segundo o nu- mero de escolas, professores, alumnos matriculados e frequentes, por sexos, percentagem da frequencia so- bre a matricula e alumnos que concluíram o curso . . . . .	184-187
Ensino primario particular em 1929, por municípios, segundo o nu- mero de escolas, professores, alumnos matriculados e frequentes, por sexos, percentagem da frequencia so- bre a matricula e alumnos que concluíram o curso . . . . .	188-191
Ensino primario beneficente em 1929, por municípios, segundo o	

	PAGINAS
numero de escolas, professores, alumnos matriculados e frequentes, por sexos, percentagem da frequencia sobre a matricula e alumnos que concluíram o curso	192-193
Resumo geral do movimento do ensino primario em 1929, segundo o numero de escolas, professores, alumnos matriculados e frequentes e que concluíram o curso . . . . .	192-193
Resumo do movimento do ensino primario em 1929, por municípios, segundo o numero de escolas, professores, alumnos matriculados e frequencia media . . . . .	194-203
Matricula e frequencia nas escolas primarias e coefficients sobre a população escolar calculada para 1929 . . . . .	204-205
Despesa effectuada pelos municípios com o ensino primario em 1929 e custo de cada alumno . . . . .	206-207
Ensino secundario em 1929, por municípios, segundo o numero de escolas, professores, alumnos matriculados e frequentes e que concluíram o curso . . . . .	208
Ensino profissional em 1929, por municípios, segundo o numero de escolas, professores, alumnos matriculados e frequentes, e que concluíram o curso . . . . .	208
Ensino normal em 1929, por municípios, segundo o numero de escolas, alumnos matriculados e frequentes, e que concluíram o curso . . . . .	209
Ensino religioso superior em 1929, por municípios, segundo o numero de seminarios, professores, alumnos matriculados e frequentes, e que concluíram o curso . . . . .	209
Ensino superior em 1929, por municípios, segundo a natureza dos cursos, numero de professores, alumnos matriculados e frequentes, e que concluíram o curso . . . . .	210

#### IMPrensa E BIBLIOTHECAS

Periodicos existentes em 1929, segundo a periodicidade . . . . .	213
Periodicos existentes em 1929, segundo a natureza . . . . .	214
Periodicos existentes em 1929, segundo a tiragem . . . . .	215
Periodicos existentes em 1929, segundo o numero de paginas e o pessoal empregado . . . . .	216
Bibliothecas existentes em 1929, segundo a propriedade e a especialidade . . . . .	217
Bibliothecas existentes em 1929, segundo o funcionamento e o sistema de iluminação . . . . .	217
Bibliothecas existentes em 1929, segundo o numero de obras e volumes . . . . .	218
Bibliothecas existentes em 1929, segundo o numero de obras e volumes, por idiomas, e pessoas que frequentaram . . . . .	218

#### DIVERSÕES PUBLICAS

Casas de diversões em 1929, por municípios, segundo a natureza e o funcionamento . . . . .	221
Casas de diversões em 1929, por municípios, segundo a natureza, o numero de localidades, a lotação e o pessoal empregado . . . . .	222

## CULTOS

PAGINAS

Divisão ecclesiastica em 1929 .. . . . . .	225-227
Movimento do culto catholico em 1929, por parochias, segundo o numero de curatos, capellas curadas, baptisados por sexos, casamentos, extremas funcções, viaficos, encomendações, communhões, associações pias, irmandades e templos existentes .. . . . . .	228-233
Movimento religioso do culto protestante em 1929 .. . . . . .	234-237
Movimento em 1929 das escolas dominicaes e sociedades religiosas do culto protestante em Recife .. . . . . .	238

## CRIMINALIDADE E SUICIDIOS

Divisão policial em 1929 .. . . . . .	241
Crimes e contravenções occorridos em 1929, por municipios .. . . . . .	242-245
Suicidios e tentativas de suicidio, segundo o sexo dos autores, por municipios, durante o anno de 1929 .. . . . . .	246
Diagramma dos coefficients dos homicidios dolosos occorridos em Recife, no decenio de 1920 a 1929 .. . . . . .	247
Diagramma das identificações nos registos do Gabinete de Identificação e Estatistica Criminal, de 1916 a 1929 .. . . . . .	248
Criminosos recolhidos á Casa de Detenção de Recife, no trienio de 1927 a 1929, segundo o sexo e a natureza dos crimes .. . . . . .	249
Pessoas identificadas no Gabinete de Identificação Criminal, de 1926 a 1929 .. . . . . .	249
Diagramma dos vehiculos registados e desastres occorridos em Recife, de 1926 a 1929 .. . . . . .	259

## DIVISÃO ADMINISTRATIVA E JUDICIARIA

Divisão administrativa .. . . . . .	253-255
Divisão judiciaria em 1930, por comarcas e termos, segundo os respectivos municipios e districtos .. . . . . .	256-262
Resumo da divisão judiciaria .. . . . . .	262

## ESTATISTICA ELEITORAL

Divisão eleitoral em 1929, por municipios, secções e numero de electores .. . . . . .	265-271
Resumo da divisão eleitoral em 1929 .. . . . . .	271
Numero de electores em 1929, por municipios .. . . . . .	272

## JUSTICA

Justiça Federal — Movimento do Juizo Federal em 1929 .. . . . . .	275
Justiça Militar — Movimento da 7.ª Circunscricao Judiciaria Militar no trienio de 1927 a 1929 .. . . . . .	275



Hospital de Doenças Nervosas e Mentaes — Movimento de internados em 1929, segundo as molestias . . . . .	292
--	-----

## DEFESA NACIONAL

## Exercito Nacional:

Unidades e sédes . . . . .	295
Quartel General e Serviços Auxiliares . . . . .	295
Postos e Graduações . . . . .	295
Serviço de alistamento e recrutamento, por zonas e municípios e respectivo pessoal, segundo os postos . . . . .	296
Alistamento e recrutamento em 1929, por municípios, segundo o numero de alistados e contingentes fornecidos . . . . .	297-299
Movimento das sociedades de tiro militarizadas, no trienio de 1927 a 1929, por municípios, segundo a designação, séde, categoria, numero de socios e de reservistas preparados . . . . .	300-301

## Força Policial Militar:

Força policial militar em 1929, segundo as unidades componentes, pessoal completo e effectivo, por graduações, e material existente . . . . .	302
---	-----

## TRIBUTAÇÃO E FINANÇAS

## Finanças federaes:

Renda federal arrecadada nos annos de 1915 a 1929 . . . . .	307
Despesa federal effectuada, por ministerios, no trienio de 1927 a 1929 . . . . .	307
Discriminação da renda federal arrecadada no quinquenio de 1925 a 1929 . . . . .	308-309
Discriminação da renda federal arrecadada no bienio de 1928 a 1929 . . . . .	308-309
Arrecadação das collectorias federaes no trienio de 1927 a 1929 . . . . .	310-311
Diagramma das rendas federaes no Estado, de 1919 a 1929 . . . . .	312

## Finanças estaduais:

Receita, despesa, saldo, deficit e numeros indices dos orçamentos do Estado nos exercicios financeiros de 1900-1901 a 1929 . . . . .	314-315
Receita arrecadada, segundo os principaes impostos e rendas, em numeros absolutos e relativos, nos exercicios de 1900-1901 a 1929 . . . . .	316-317
Discriminação da receita no exercicio financeiro de 1929 . . . . .	318-319
Discriminação da despesa no exercicio financeiro de 1929 . . . . .	320-321
Renda das collectorias estaduais nos exercicios de 1924-1925 a 1929 . . . . .	322-325
Empréstimos externos até 31 de Dezembro de 1929 . . . . .	326
Situação da divida interna, fundada e fluctuante, no decenio de 1919 a 1929 . . . . .	327



	PAGINAS
Situação da divida externa, no decenio de 1919 a 1929 . . . . .	327
Divida interna em 31 de Dezembro de 1929 . . . . .	328-329
Diagrammas da receita e despesa do Estado, de 1919-1920 a 1929 . . . . .	330

#### Finanças municipais:

Receita e despesa do municipio de Recife, nos exercicios de 1910 a 1929, em centos de réis . . . . .	332
Receita e despesa do municipio de Recife, nos exercicios de 1910 a 1929, em numeros indices . . . . .	333
Receita arrecadada pelos municipios, segundo os principaes titulos orçamentarios, no exercicio de 1929 . . . . .	334-337
Despesa effectuada pelos municipios, segundo os principaes titulos orçamentarios, no exercicio de 1929 . . . . .	338-341
Despesa effectuada e receita arrecadada pelos municipios, no quinquenio de 1925 a 1929 . . . . .	342-347
Numeros indices da despesa effectuada e receita arrecadada pelos municipios, no quatrienio de 1925 a 1929 . . . . .	348

#### AGRICULTURA E PECUARIA

Assucar — Area cultivada e produção de canna de assucar, e produção de assucar e rapaduras no anno agricola de 1928-1929, por municipios . . . . .	351-353
Algodão e Café — Area cultivada com algodoeiro e cafeeiro e produção de algodão e café no anno agricola de 1928-1929, por municipios . . . . .	354-355
Côco — Area cultivada com coqueiros e produção de côcos no anno agricola de 1928,1929, por municipios . . . . .	356-358
Mandioca — Area cultivada com mandioca e produção de mandioca e farinha de mandioca no anno agricola de 1928-1929, por municipios . . . . .	359-361
Numero e valor das propriedades ruraes existentes no Estado, em 1929, por municipios . . . . .	362-364
Efectivo da pecuaria, segundo a estimativa de 1912 e gado existente nos estabelecimentos recenseados, segundo o recenseamento de 1920 . . . . .	365
Animaes abatidos para o consumo do Estado em 1929 . . . . .	366-369
Preços, por kilogramma, da carne verde consumida em 1929, segundo as especies de gado . . . . .	370-371
Salario medio, diario, de varias profissões, distribuido por zonas e municipios, no anno agricola de 1928-1929 . . . . .	372-375
Diagramma dos salarios dos trabalhadores ruraes nas differentes zonas, no anno agricola de 1928-1929 . . . . .	376

#### INDUSTRIA

Estabelecimentos industriaes recenseados em 1.º de Setembro de 1920 . . . . .	379
---	-----

Usinas de assucar e meios aparelhos, existentes em 1929 . . . . .	380-383
Descaroçadores e prensas de algodão em 1929, por municipios, segundo a natureza, capacidade, valor, pessoal empregado e salarios medios . . . . .	384-385
Fabricas de tecidos, por municipios, segundo o capital, valor da produçãõ, numero de fuzos, teares, operarios, consumo de materia prima e força motriz empregada . . . . .	386

## ESTADISTICA PREDIAL

Predios existentes em 1929, por municipios, segundo a natureza . . . . .	389-390
--	---------

## PATRIMONIO MUNICIPAL

Patrimonio Municipal em 1929 . . . . .	392-395
--	---------

## VIAS DE COMMUNICAÇÃO E MEIOS DE TRANSPORTE

## Telegraphos:

Estações telegraphicas federaes e da Great Western Railway Company, segundo a localisação e as rêdes a que pertencem . . . . .	399-402
Receita e despesa do districto telegraphico, no quinquenio de 1925 a 1929 . . . . .	403
Valor do patrimonio do districto telegraphico no bienio de 1928 a 1929 . . . . .	403
Telegrammas transmittidos no quinquenio de 1925 a 1929, segundo a natureza e o numero de palavras . . . . .	404
Telegrammas recebidos pelas estações, no quinquenio de 1925 a 1929, segundo a procedencia, a natureza e o numero de palavras . . . . .	404

## Correios:

Agencias postaes, por municipios, segundo as localidades servidas . . . . .	405-411
Correspondencia postada, distribuida e em transito, no quinquenio de 1925 a 1929, segundo a natureza . . . . .	412-413

## Vias Ferreas:

Distribuição, no Estado, da rêde da Great Western of Brazil Railway, em 1929 . . . . .	412-419
Vias ferreas das usinas de assucar, em 1929, por municipios, segundo a kilometragem, a bitola e o material rodante . . . . .	420-421
Resumo das vias ferreas existentes no Estado em 1929, segundo a extensão, a bitola e o estado das linhas . . . . .	422

	PAGINAS
<b>Rodovias:</b>	
Estradas de rodagem estaduais, segundo a natureza e a extensão kilométrica . . . . .	423
Obras d'arte das estradas de rodagem, construídas pelo Estado e em construção . . . . .	423
Plano rodoviário do Estado — Estradas troncos . . . . .	424-429
Plano rodoviário do Estado — Ramas . . . . .	430-431
<b>Viação Marítima:</b>	
Entradas de embarcações no porto de Recife, no bienio de 1928-1929, segundo a nacionalidade, a natureza, a tonelagem e a equipagem . . . . .	432
Saídas de embarcações no porto de Recife, no bienio de 1928-1929, segundo a nacionalidade, a natureza, a tonelagem e a equipagem . . . . .	433
<b>Vehiculos:</b>	
Vehiculos existentes em 1929, por municípios, segundo a natureza e a propriedade . . . . .	434-436

### COMMERCIO

Exportação pelo porto de Recife, no bienio de 1928 a 1929, segundo a mercadoria, o peso e o valor official — Para o paiz . . . . .	439-445
Exportação pelo porto de Recife, no bienio de 1928 a 1929, segundo a mercadoria, o peso e o valor official — Para o es- trangeiro . . . . .	446-448
Importação do paiz, pelo porto de Recife, no bienio de 1928 a 1929, segundo a mercadoria, o peso e o valor official . . . . .	449-458
Importação de mercadorias do estrangeiro, pelo porto de Recife, em 1929 . . . . .	459-472
Entradas de assucar em Recife e exportação, no periodo de 1901-1901 a 1928-1929 . . . . .	473
Exportação de assucar pelo porto de Recife, por safras, no dece- nio de 1919-1920 a 1928-1929, segundo os portos de destino e o peso . . . . .	474-475
Diagramma da exportação de assucar pelo porto de Recife nos an- nos agricolas de 1919-1920 a 1928-1929 . . . . .	476

### CREDITO E PREVIDENCIA

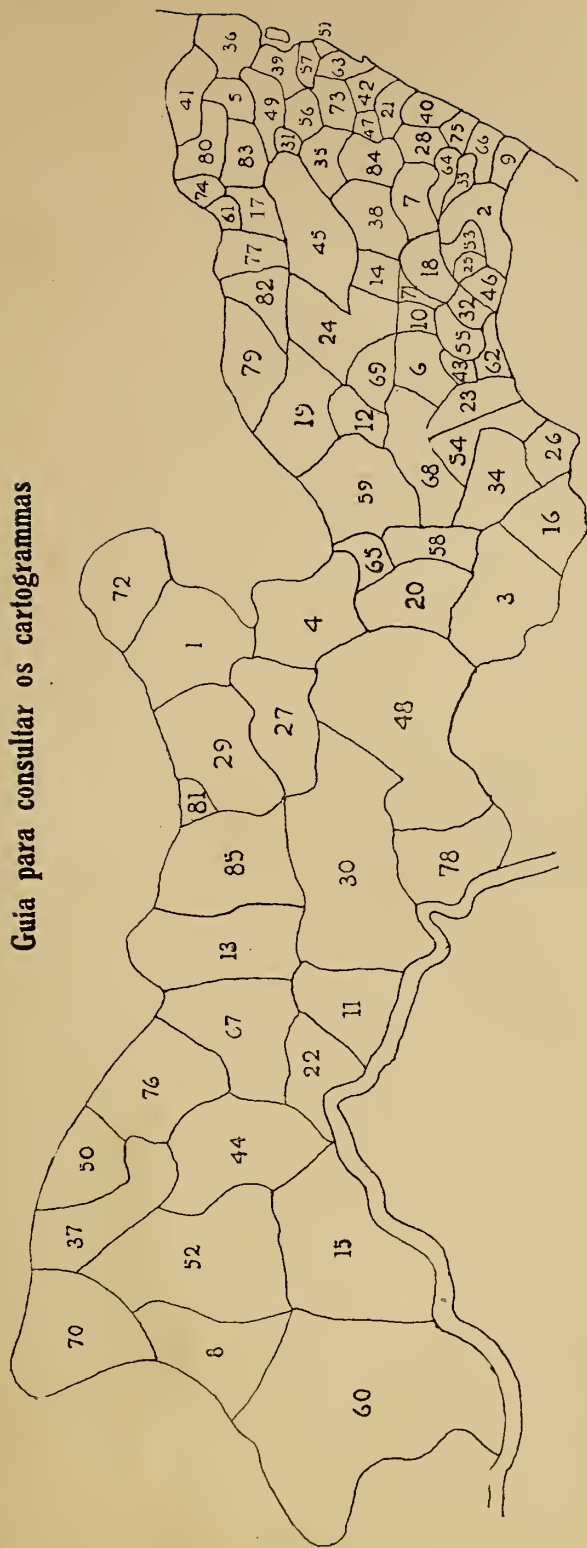
Movimento das agencias do Banco do Brasil, em 31 de dezembro de 1929 . . . . .	479
---	-----

	PAGINAS
Movimento dos bancos locais, em 31 de dezembro de 1929 .. . . .	480-481
Movimento dos bancos estrangeiros, operando no Estado, em 31 de dezembro de 1929 .. . . .	482-483
Balanço dos bancos populares existentes no Estado, em 31 de Dezembro de 1929 .. . . .	484-485
Caixa Economica Federal — Movimento de depositos no quinquenio de 1925 a 1929 .. . . .	485
Caixa Economica do Estado — Movimento de depositos no quinquenio de 1925 a 1929 .. . . .	485


---

---

# Guia para consultar os cartogrammas



- |                           |                       |               |                          |
|---------------------------|-----------------------|---------------|--------------------------|
| 1 Afogados de Ingazeira   | 22 Cabrobó            | 43 Jurema     | 64 Ribeirão              |
| 2 Agua Preta              | 23 Canhotinho         | 44 Leopoldina | 65 Rio Branco            |
| 3 Agua Bellas             | 24 Caruarú            | 45 Limoeiro   | 66 Rio Formoso           |
| 4 Alagôa de Baixo         | 25 Catende            | 46 Marayal    | 67 Salgueiro             |
| 5 Alliança                | 26 Correntes          | 47 Morenos    | 68 São Bento             |
| 6 Alinho                  | 27 Custodia           | 48 Moxotó     | 69 São Caetano           |
| 7 Amaragy                 | 28 Escada             | 49 Nazareth   | 70 São Gonçalo           |
| 8 Barra de São Pedro      | 29 Flores             | 50 Novo Exú   | 71 São Joaquim           |
| 9 Barreiros               | 30 Floresta           | 51 Ollinda    | 72 São José do Egypto    |
| 10 Bebedouro              | 31 Floresta dos Leões | 52 Ouricury   | 73 São Lourenço da Matta |
| 11 Belém                  | 32 Frei Caneca        | 53 Palmares   | 74 São Vicente           |
| 12 Bello Jardim           | 33 Gamelleira         | 54 Palmeira   | 75 Serinhãem             |
| 13 Belmonte               | 34 Garanhuns          | 55 Panellas   | 76 Serrinha              |
| 14 Bezerros               | 35 Gloria de Goytá    | 56 Pão d'Alho | 77 Surubim               |
| 15 Boa Vista              | 36 Goyanna            | 57 Paulista   | 78 Tacaratu              |
| 16 Bom Conselho           | 37 Granito            | 58 Pedra      | 79 Taquaratinga          |
| 17 Bom Jardim             | 38 Gravatá            | 59 Pesqueira  | 80 Timbaúba              |
| 18 Bonito                 | 39 Iguarassú          | 60 Petrolina  | 81 Triumpho              |
| 19 Brejo da Madre de Deus | 40 Ipojuca            | 61 Queimadas  | 82 Vertentes             |
| 20 Buíque                 | 41 Itambé             | 62 Quipapá    | 83 Vicência              |
| 21 Cabo                   | 42 Jaboatão           | 63 Recife     | 84 Victoria              |
|                           |                       |               | 85 Villa Bella           |



---

---

**POSIÇÃO, LIMITES E DIVISÃO**

---

---





I — Posição geographica e limites do Estado

LADOS	Posição geographica des pontos extremos	LINHAS DIVISORIAS	Municípios pernambucanos limitrophes
Norte	<p>O ponto extremo norte fica situado no vertice formado pelas serras da Balança e Piedade: 7° 15' latitude sul.</p>	<p>COM O ESTADO DA PARAHYBA:— Partindo da foz do Rio Goyanna, no Oceano Atlantico e seguindo pelo mencionado rio até o lugar onde elle recebe o seu affluente, o rio Pitanga, que serve de limite até as suas origens, nas proximidades do lugar denominado Cruz das Almas tantigo marco entre as duas provincias) e dahi por diante, pela estrada que vindo de Taquara se dirige para o Sul, passando em Dois Rios, Feira Velha e entre a cidade pernambucana de Itambé e a villa parahybana de Pedra de Fôgo, sendo a linha divisoria o centro das ruas da Baixinha, Conceição, Commercio, Santo Antonio e S. Paulo, até o lugar Marcação (onde existe tambem um marco divisorio), proseguindo na direcção das cordilheiras de Cariry's Velhos e Umburanas, pelos divisores de aguas que formam as serras: Praná, dos Coquinhos, da Macambira, no municipio de S. Vicente; da Cachoeira, no municipio de Surubim; da Boa Vista, da Cachemira e das Umburanas no municipio de Taquaretinga; Quebrada, da Jararaca, no municipio de Brejo da Madre de Deus; do Acaly, das Moças, no municipio de Pesqueira; das Porteiras, no municipio de Rio Branco; do Páo d'Arco, do Capitão Mór, da Matta Verde, do municipio de Alagôa de Baixo; do Jabitacá, Brancas, Verdes, no municipio de Afogados de Ingazeira; dos Cariry's Velhos, da Balança, da Piedade, do Olbo d'Agua, no municipio de S. José do Egypto; da Conceição novamente no municipio de Afogados de Ingazeira; da Colonia da Boa Vista, S. João e Vermelha, no municipio de Flores; da Cacimba e da Baixa Verde, no municipio de Triumpho e Pintada nos municipios de Villa Bella e Belmonte.</p> <p>COM O ESTADO DO CEARÁ: — Nos municipios de Belmonte, Salgueiro, Serrinha, Novo-Exú, Granito e S. Gonçalo pela chapada da serra do Araripe.</p>	<p>Goyanna Itambé Timbaúba São Vicente Queimadas Bon Jardim Surubim Vertentes Taquaretinga Brejo da Madre de Deus Pesqueira Rio Branco Alagôa de Baixo Afogados de Ingazeira S. José do Egypto Flôres Triumpho Villa Bella Belmonte</p> <p>Belmonte Salgueiro Serrinha Novo-Exú Granito São Gonçalo</p>
Oeste	<p>O extremo oeste fica situado no vertice formado pelas serras dos Dois Irmãos e das Marrecas: 41° 20' oeste do meridiano de Greenwich.</p>	<p>COM O ESTADO DO PIAUIY: — No municipio de S. Gonçalo pela Serra do Araripe; no municipio de Barra de São Pedro pelas serras do Ignacio e Dois Irmãos e no de Petrolina pelas Serras Dois Irmãos, da Minação, das Aroeiras e do Salgado e fazendas Tiririca e Barreira.</p>	<p>São Gonçalo Barra de São Pedro Petrolina</p>

## I — Posição geographica e limites do Estado

LADOS	Posição geographica dos pontos extremos	LINHAS DIVISORIAS	Municípios pernambucanos limitrophes
Sul	O extremo sul fica situado á margem do Rio São Francisco, entre Tapera e Polycarpo, no municipio de Petrolina: 9° 27' 30" latitude sul.	<p>COM O ESTADO DA BAHIA: — Por uma linha imaginaria de Oeste a Leste, de 30 leguas approximadamente, a qual deve passar nas fazendas Compridas, Rajada, Duas Barras e Mouras, a partir do Estado do Piauly até o logar Pão da Historia ou do Arara e deste, pelo rio São Francisco, até a barra do Moxotó.</p> <p>COM O ESTADO DE ALAGOAS: — Pelo rio Moxotó, desde a sua barra até o logar Coroá, onde o ribeirão Manary desagua no rio Moxotó e dahi até a Serra do Exú, passando nas fazendas Salgado, Pedra Pintada, Serra d. Josepha e nos logares Serrinha, Barra de Tapera, Cacimba dos Negros; pela Serra do Carangueijo e povoado Cruz de São Miguel, onde o rio Parahyba atravessa a estrada, seguindo pelos logares Mungubá, Marcelo, Mirim, Rio Parahyba e Riacho Secco, depois pelas Serras do Canivete, Grande e do Capim, riacho Giboia de Taquara, Rio Jacuhybe e finalmente desde a foz do riacho João Mulato, no Engenho Santa Cruz, seguindo pelo rio de São Domingos até a sua nascente no engenho Santo Antonio, dahi em linha recta vae encontrar as origens do rio Persimunga, no engenho Bemfica e por este até o oceano.</p>	<p>Petrolina Bôa Vista Cabrobó Belém Floresta Tacaratiú</p> <p>Tacaratiú Moxotó Aguas Bellas Bom Conselho Correntes Palmeira Canhotinho Quipapá Marayal Palmares Agua Preta Barreiros</p>
Leste	O extremo leste fica em Ponta de Pedras, a 34° 46' 57", oeste do meridiano de Greenwich.	COM O OCEANO ATLANTICO: — Partindo da fôz do Persimunga, nos limites com o Estado de Alagôas até a foz do Rio Goyanna, nos limites com o Estado da Parahyba.	<p>Barreiros Rio Formoso Scriñhãem Ipojuca Cabo Jaboatão Recife Olinda Paulista Iguarassú Goyanna</p>

Pernambuco reclama para a sua midade territorial a antiga comarea de São Francisco, desligada como um castigo nos seus idéas republicanas. Esta comarea constitue uma vasta area de superficie maior do que a actual do Estado, estendendo-se á margem esquerda do rio São Francisco, desde os actuaes limites de Pernambuco com a Bahia, até a foz do Carinhanha que lhe serve de limites meridionaes. Seus limites orientaes são os divisores d'agua que separam as bacias fluviaes do Tocantins e Parahyba da bacia do rio São Francisco.

Se lhe fosse reincorporado esse territorio, Pernambuco passaria a limitar-se com o Piauly pelas serras Vermelha, Dois Irmãos, do Piauly, Gurgueia; com o Estado de Goyaz pelas serras Duro, Taquatinga, São Domingos, Santa Maria; com Minas Geraes pelo rio Carinhanha, affluente do São Francisco e com a Bahia por este rio, desde a foz do referido Carinhanha até a do Moxotó, ambos affluentes da sua margem esquerda.

II — Limites, divisão e area dos Municípios

MUNICIPIOS	Superfície em hectares	CIRCUMSCRIÇÕES CONFRONTANTES (Município ou Estado)	MAIORES EXTENSÕES (Em kilometros)	
			N. a S.	L. a O.
Afogados de Ingazeira...	255,700	Ao N. com o Estado da Parahyba e São José do Egypto; a L. com o Estado da Parahyba; ao S. com Alagôa de Baixo e Custodia e a O. com Flôres.	52	55
Agua Preta .....	114,800	Ao N. Palmares, Bonito, Amaragy e Gamelleira; a L. Rio Formoso e Barreiros; ao S. o Estado de Alagôas e a O. Marayal e Palmares.	38	35
Agua Bellas .....	301,600	Ao N. Buique e Pedra; a L. Garanhuns e Bom Conselho; ao S. o Estado de Alagôas e a O. Moxotó.	45	70
Alagôa de Baixo .....	222,031	Ao N. Afogados de Ingazeira e o Estado da Parahyba; a L. o Estado da Parahyba; ao S. Rio Branco, Buique, Moxotó e a O. Custodia.	50	63
Allença .....	22,531	Ao N. Itambé e Timbaúba; a L. Goyana e Nazareth; ao S. Nazareth e a O. Vicência e Timbaúba.	18	18
Altinho .....	23,359	Ao N. São Caetano e Carnarú; a L. Bebedouro; ao S. Jurema e a O. Caulhinho e S. Bento.	30	25
Amaragy .....	46,097	Ao N. Gravatá; a L. Victoria e Escada; ao S. Ribeirão e Agua Preta e a O. Bonito.	18	35
Barra de S. Pedro.....	186,122	Ao N. São Gonçalo e Ouricury; a L. Ouricury; ao S. Petrolina e a O. o Estado do Piauly e São Gonçalo.	68	51
Barreiros .....	38,119	Ao N. Rio Formoso; a L. o Oceano Atlantico; ao S. o Estado de Alagôas e a O. Agua Preta.	14	32
Bebedouro .....	23,039	Ao N. Carnarú; a L. Bezerras e São Joaquim; ao S. Panellas e Jurema e a O. Altinho.	20	14
Belém .....	198,890	Ao N. Salgueiro; a L. Floresta; ao S. o Estado da Bahia e a O. Cabrobó.	53	55
Bello Jardim .....	70,190	Ao N. Brejo da Madre de Deus; a L. Carnarú e São Caetano; ao S. São Bento e a O. Pesqueira.	25	19

## II — Limites, divisão e area dos Municípios

MUNICIPIOS	Superficie em hectares	CIRCUMSCRIPÇÕES CONFRONTANTES (Município ou Estado)	MAIORES EXTENSÕES (Em kilometros)	
			N. a S.	L. a O.
Belmonte .....	251,000	Ao N. os Estados do Ceará e Parahyba; ao S. Floresta; a O. Salgueiro e o Estado do Ceará e a L. Villa Bella.	74	43
Bezerros .....	82,200	Ao N. Limociro; a L. Gravatá; ao S. Bonito e São Joaquim e a O. Bebedouro e Caruarú.	28	28
Bôa Vista .....	428,250	Ao N. Ouricury; a L. Leopoldina, Carobó e o Estado da Bahia; ao S. o Estado da Bahia e a O. Petrolina.	74	91
Bom Conselho .....	122,600	Ao N. Garanhuns; a L. Garanhuns e Correntes; ao S. o Estado de Alagoas e a O. Aguas Bellas.	47	54
Bom Jardim .....	45,563	Ao N. São Vicente e Queimadas; a L. Vicencia e Limociro; ao S. Limociro e a O. Surubim.	30	32
Bonito .....	42,668	Ao N. Bezerros e Gravatá; a L. Amargy e Agua Preta; ao S. Palmares, Cande e Frei Caneca e a O. São Joaquim.	22	30
Brejo da Madre de Deus.	119,084	Ao N. Taquaritinga e Vertentes; a L. Carnarú; ao S. Bello Jardim e Pesqueira e a O. o Estado da Parahyba.	28	57
Buique .....	168,232	Ao N. Alagôa de Baixo e Rio Branco; a L. Rio Branco e Pedra; ao S. Aguas Bellas e a O. Moxotó.	45	45
Cabo .....	32,249	Ao N. Morenos e Jaboatão; a L. o Oceano Atlantico; ao S. Ipojuca e Escada e a O. Escada e Victoria.	15	28
Cabrobó .....	93,340	Ao N. Salgueiro; a L. Belem; ao S. o Estado da Bahia e Bôa Vista e a O. Leopoldina.	35	35
Cambotim .....	94,916	Ao N. São Bento e Palmeira; a L. Altinho, Jurema e Quipapá; ao S. Palmeira e o Estado de Alagoas e a O. Garanhuns e Palmeira.	40	25
Carnarú .....	150,291	Ao N. Vertentes e Limociro; a L. Limociro e Bezerros; ao S. Bebedouro, Altinho e São Cactano e a O. Brejo da Madre de Deus e São Cactano.	47	36

**II — Limites, divisão e area dos Municípios**

MUNICIPIOS	Superfície em hectares	CIRCUMSCRIPÇÕES CONFRONTANTES (Município ou Estado)	MAIORES EXTENSÕES (Em kilometros)	
			N. a S.	L. a O.
Catende .....	21,311	Ao N. Bonito e Palmares; a L. Palmares; ao S. Palmares e Agua Preta e a O. Marayal.	19	17
Correntes .....	73,200	Ao N. Garanhuns e Palmeira; a L. Palmeira e o Estado de Alagoas; ao S. o Estado de Alagoas e a O. Bom Conselho e Garanhuns.	38	32
Custodia .....	239,871	Ao N. Flores e Afogados de Ingazeira; a L. Alagôa de Baixo; ao S. Moxotó e Floresta e a O. Villa Bella e Flôres.	45	72
Escada .....	27,600	Ao N. Victoria e Cabo; a L. Cabo e Ipojuca; ao S. Serinhãem e Ribeirão e a O. Amaragy.	24	17
Flôres .....	215,449	Ao N. o Estado da Parahyba e Triunpho; a L. Afogados de Ingazeira e Custodia; ao S. Custodia e a O. Villa Bella e Triunpho.	53	55
Floresta .....	331,329	Ao N. Custodia, Villa Bella e Belmonte; a L. Moxotó e Custodia; ao S. Moxotó, Tacaratú e o Estado da Bahia e a O. Belem.	70	115
Floresta dos Leões.....	16,544	Ao N. Nazareth; a L. Nazareth e Pão d'Alho; ao S. Pão d'Alho e a O. Limoeiro e Nazareth.	14	20
Frei Cauca.....	28,564	Ao N. São Joaquim e Bonito; a L. Catende e Marayal; ao S. Quipapá e a O. Panellas e São Joaquim.	17	15
Gamelleira .....	18,093	Ao N. Ribeirão; a L. Ribeirão, Serinhãem e Rio Formoso; ao S. Rio Formoso e Agua Preta e a O. Agua Preta.	13	20
Garanhuns .....	107,033	Ao N. Palmeira e São Bento; a L. Canhotinho, Palmeira e Correntes; ao S. Correntes e Bom Conselho e a O. Aguas Bellas e Pedra.	36	52
Gloria de Goyti.....	51,200	Ao N. Pão d'Alho; a L. São Lourenço; ao S. Victoria e Gravatá e a O. Limoeiro.	21	33
Goyanna.....	60,853	Ao N. Itambé e o Estado da Parahyba; a L. o Oceano Atlantico; ao S. Ignarasú e Nazareth e a O. Nazareth, Alliança e Itambé.	28	35

## II — Limites, divisão e area dos Municípios

MUNICIPIOS	Superfície em hectares	CIRCUMSCRIPÇÕES CONFRONTANTES (Município ou Estado)	MAIORES EXTENSÕES (Em kilometros)	
			N. a S.	L. a O.
Granito .....	211,408	Ao N. o Estado do Ceará e Novo Exú; a L. Novo Exú e Serrinha; ao S. Leopoldina e Ouricury e a O. Leopoldina Ouricury e São Gonçalo.	56	47
Gravatá .....	108,600	Ao N. Gloria de Goytá e Limoeiro; a L. Victoria; ao S. Amaragy e Bonito e a O. Bezerras e Limoeiro.	34	34
Iguarassú .....	57,438	Ao N. Goyanna; a L. o Oceano Atlantico; ao S. Paulista e Pão d'Alho e a O. Nazareth.	30	32
Ipojuca .....	48,843	Ao N. Cabo; a L. o Atlantico; ao S. Serinhãem e a O. Escada.	30	24
Itambé.....	45,400	Ao N. o Estado da Paralyba; a L. o Estado da Paralyba e Goyanna; ao S. Goyanna, Alliança e Timbaúba e a O. Timbaúba.	16	43
Jaboatão .....	24,996	Ao N. São Lourenço e Recife; a L. Recife e o oceano Atlantico; ao S. Cabo e a O. Victoria e São Lourenço.	17	17
Jurema .....	28,259	Ao N. Bebedouro e Altinho; a L. Pannels e Quipapá; ao S. Quipapá e Caulhotinho e a O. Caulhotinho e Altinho.	19	16
Leopoldina .....	274,585	Ao N. Serrinha e Granito; a L. Serrinha e Salgueiro; ao S. Cabrobó e Boa Vista e a O. Boa Vista e Ouricury.	74	55
Limoeiro .....	105,600	Ao N. Floresta dos Leões, Nazareth, Bom Jardim, Vicencia e Surubim; a L. Gloria de Goytá e Gravatá; ao S. Gravatá, Bezerras e Camarú e a O. Caruarú e Bom Jardim.	26	45
Marayal.....	39,288	Ao N. Catende; a L. Catende e Agua Preta; ao S. Agua Preta e o Estado de Alagoas e O. Quipapá e Frei Caneca.	32	22
Morenos .....	12,869	Ao N. Victoria e São Lourenço; a L. Jaboatão; ao S. Cabo e a O. Victoria.	11	16
Moxotó .....	405,892	Ao N. Custodia, Alagôa de Baixo e Floresta; a L. Alagôa de Baixo, Bique e Aguas Bellas; ao S. o Estado de Alagoas e a O. Tacarati e Floresta.	74	66

**II — Limites, divisão e area dos Municípios**

MUNICIPIOS	Superficie em hectares	CIRCUMSCRIPÇÕES CONFRONTANTES (Município ou Estado)	MAIORES EXTENSÕES (Em kilometros)	
			N. a S.	L. a O.
Nazareth .....	44.828	Ao N. Vicencia, Alliança e Goyanna; a L. Goyanna, Iguarassú e Pão d'Alho; ao S. Pão d'Alho, Floresta dos Leões e Limoeiro e a O. Vicencia.	18	29
Novo Exú.....	124.232	Ao N. o Estado do Ceará; a L. Serriinha; ao S. e a O. Granito.	42	46
Olinda.....	4.447	Ao N. Paulista; a L. o oceano Atlantico; ao S. e a O. Recife.	7	5
Onricury.....	708.500	Ao N. São Gonçalo e Granito; a L. Granito e Leopoldina; ao S. Boa Vista e a O. Barra de São Pedro e São Gonçalo.	103	69
Palmares.....	41.702	Ao N. Bonito e Gamelleira; a L. Gamelleira e Agua Preta; ao S. Agua Preta e a O. Catende e Bonito.	26	25
Palmeira.....	68.314	Ao N. São Bento e Canhotinho; a L. Canhotinho; ao S. o Estado de Alagoas e Canhotinho e a O. Correntes, Garanhuns e São Bento.	28	25
Paellas .....	43.049	Ao N. Altinho e São Joaquim; a L. São Joaquim e Frei Caneca; ao S. Quipapá e a O. Jurema.	26	20
Pão d'Alho .....	34.388	Ao N. Floresta dos Leões, Nazareth e Iguarassú; a L. Iguarassú e São Lourenço; ao S. São Lourenço e Gloria de Goytá e a O. Gloria de Goytá e Floresta dos Leões.	22	31
Paulista.....	19.110	Ao N. Iguarassú; a L. o Atlantico e Olinda; ao S. Olinda e Recife e a O. São Lourenço.	12	20
Pedra .....	94.457	Ao N. Rio Branco e Pesqueira; a L. Pesqueira, São Bento e Garanhuns; ao S. Aguas Bellas e a O. Aguas Bellas e Buique.	48	25
Pesqueira .....	187.164	Ao N. o Estado da Parahyba e Brejo da Madre de Deus; a L. Bello Jardim e São Bento; ao S. São Bento e Pedra e a O. Pedra e Rio Branco.	51	49
Petrolina.....	632.600	Ao N. o Estado do Parahy e Barra de S. Pedro; a L. Boa Vista e o Estado da Bahia; ao S. e a O. o Estado da Bahia.	116	104

## II — Limites, divisão e area dos Municipios

MUNICIPIOS	Superficie em hectares	CIRCUMSCRIPÇÕES CONFRONTANTES (Município ou Estado)	MAIORES EXTENSÕES (Em kilometros)	
			N. a S.	L. a O.
Queimadas .....	18.932	Ao N. o Estado da Parahyba e São Vicente; a L. e ao S. Bom Jardim e a O. Surubim.	15	17
Quipapá .....	51.486	Ao N. Jurema, Panellas e Frei Caneca; a L. Marayal; ao S. o Estado de Alagôas e a O. Canhotinho.	19	38
Recife .....	18.043	Ao N. Paulista e Olinda; a L. o Atlantico; ao S. Jaboatão e a O. Jaboatão e São Lourenço.	21	15
Ribeirão .....	22.694	Ao N. Amaragy e Escada; a L. Serinhãem; ao S. Gamelleira e Agua Preta e a O. Gamelleira e Amaragy.	13	28
Rio Branco .....	41.651	Ao N. Alagôa de Baixo e o Estado da Parahyba; a L. Pesqueira; ao S. Pedra e Buíque e a O. Buíque e Alagôa de Baixo.	20	26
Rio Formoso .....	40.100	Ao N. Gamelleira e Serinhãem; a L. o oceano Atlantico; ao S. Barreiros e a O. Agua Preta e Gamelleira.	17	22
Salgueiro .....	219.159	Ao N. Serrinha e o Estado do Ceará; a L. Belmonte; ao S. Belém e Cabrobó e a O. Leopoldina e Serrinha.	54	55
São Bento .....	104.900	Ao N. Pesqueira, Bello Jardim e São Caetano; a L. Altinho e Palmeira; ao S. Canhotinho, Palmeira e Garanhuns e a O. Pedra e Pesqueira.	20	22
São Caetano .....	58.068	Ao N. Brejo da Madre de Deus e Carnuarú; a L. Carnuarú; ao S. Altinho e S. Bento e a O. Bello Jardim.	20	32
São Gonçalo .....	248.639	Ao N. os Estados do Piahy e do Ceará; a L. Granito e Ouricury; ao S. Ouricury e Barra de São Pedro e a O. o Estado do Piahy.	60	60
São Joaquim .....	24.117	Ao N. Bezerras; a L. Bonito; ao S. Frei Caneca e Panellas e a O. Panellas e Bebedouro.	20	18
São José do Egypto.....	108.300	Ao N. e a L. o Estado da Parahyba; ao S. o Estado da Parahyba e Afogados de Ingazeira e a O. Afogados de Ingazeira e o Estado da Parahyba.	32	60



II — Limites, divisão e area dos Municípios

MUNICIPIOS	Superfície em hectares	CIRCUMSCRIPÇÕES CONFRONTANTES (Município ou Estado)	MAIORES EXTENSÕES (Em kilometros)	
			N. a S.	L. a O.
São Lourenço da Matta..	21.010	Ao N. Pão d'Alho e Paulista; a L. Paulista, Recife e Jaboatão; ao S. Jaboatão e Morenos e a O. Victoria e Gloria de Goytá.	17	23
São Vicente.....	20.864	Ao N. o Estado da Parahyba e Timbaúba; a L. Timbaúba e Vicência; ao S. Bello Jardim e Queimadas e a O. o Estado da Parahyba.	24	10
Serinhãem .....	36.100	Ao N. Escada e Ipojuca; a L. o Atlantico; ao S. Rio Formoso e a O. Camelleira e Ribeirão.	17	23
Serrinha .....	196.160	Ao N. o Estado do Ceará; a L. o Estado do Ceará e Salgueiro; ao S. Salgueiro e Leopoldina; e a O. Granito e Novo Exú.	52	47
Surubim .....	48.441	Ao N. o Estado da Parahyba; a L. Queimadas e Bom Jardim; ao S. Limociro e a O. Vertentes.	25	20
Tacarátú .....	240.354	Ao N. Floresta; a L. Moxotó; ao S. o Estado de Alagoas e Bahia e a O. Floresta e o Estado da Bahia.	70	50
Taquaretinga.....	98.600	Ao N. o Estado da Parahyba; a L. Vertentes; ao S. Vertentes e Brejo da Madre de Deus; a O. Brejo da Madre de Deus e o Estado da Parahyba.	22	50
Timbaúba .....	37.940	Ao N. o Estado da Parahyba e Itaumbé; a L. Alliança; ao S. Alliança e Vicência e a O. São Vicente.	18	28
Triumpho .....	33.362	Ao N. o Estado da Parahyba; a L. e ao S. Flores e a O. Villa Bella.	14	28
Vertentes .....	46.352	Ao N. Surubim, o Estado da Parahyba e Taquaretinga; a L. Surubim; ao S. Caruarú e Brejo da Madre de Deus e a O. Taquaretinga.	24	39
Vicência .....	41.667	Ao N. São Vicente e Timbaúba; a L. Alliança e Nazareth; ao S. Limociro e a O. Bom Jardim e São Vicente.	21	26
Victoria.....	36.366	Ao N. Gloria de Goytá; a L. São Lourenço, Morenos e Cabo; ao S. Escada e Amaragy e a O. Gravatá e Gloria de Goytá	27	26
Villa Bella.....	224.576	Ao N. o Estado da Parahyba; a L. Triumpho, Flores e Custodia; ao S. Floresta e a O. Floresta e Belmonte.	71	50

## III — Posição e distancia das sédes municipais em relação a Recife

Numero de ordem	MUNICIPIOS	POSIÇÃO		
		RUMO	DISTANCIA	
			Em linha recta (kms.)	Em estradas de rodagem (kms.)
1	Afogados de Ingazeira.....	O.	303	413
2	Agua Preta.....	S. O.	93	137
3	Agua Bellas.....	O. S. O.	275	372
4	Alagôa de Baixo.....	O.	267	341
5	Alliança.....	N. O.	66	85
6	Altinho.....	O. S. O.	139	163
7	Amaragy.....	O. S. O.	73	78
8	Barra de São Pedro.....	O.	598	796
9	Barreiros.....	S. S. O.	91	111
10	Bebedouro.....	O. S. O.	125	163
11	Belém.....	O.	455	539
12	Bello Jardim.....	O.	173	204
13	Belmonte.....	O.	433	734
14	Bezerras.....	O. S. O.	100	115
15	Bôa Vista.....	O.	549	683
16	Bom Conselho.....	O. S. O.	236	309
17	Bom Jardim.....	O. N. O.	85	102
18	Bonito.....	O. S. O.	104	144
19	Brejo da Madre de Deus.....	O.	165	218
20	Buique.....	O. S. O.	257	313
21	Cabo.....	S. O.	28	29
22	Cabrobó.....	O.	485	593
23	Canhotinho.....	O. S. O.	169	228
24	Caruarú.....	O.	125	148
25	Catende.....	S. O.	107	151
26	Correntes.....	S. O.	201	306
27	Custodia.....	O.	300	371
28	Escada.....	S. O.	51	58
29	Flôres.....	O.	342	427
30	Floresta.....	O.	418	489
31	Floresta dos Leões.....	N. O.	48	54
32	Frei Caneca.....	O. S. O.	125	170
33	Gamelleira.....	S. O.	77	97
34	Garanhuns.....	O. S. O.	201	258
35	Gloria de Goytá.....	O.	45	69
36	Goyauna.....	N.	58	67
37	Granito.....	O.	522	742
38	Gravatá.....	O. S. O.	79	92
39	Iguarassú.....	N.	25	29
40	Ipojuca.....	S. S. O.	41	43
41	Itambé.....	N. N. O.	77	94
42	Jaboatão.....	O. S. O.	17	18
43	Jurema.....	O. S. O.	150	200

III — Posição e distancia das sédes municipaes em relação a Recife

Numero de ordem	MUNICIPIOS	POSIÇÃO		
		RUMO	DISTANCIA	
			Em linha recta (kms.)	Em estradas de rodagem (kms.)
44	Leopoldina .....	O.	516	627
45	Limociro .....	O. N. O.	67	79
46	Marayal .....	O. S. O.	124	174
47	Morenos .....	O. S. O.	26	28
48	Moxotó .....	O. S. O.	293	348
49	Nazareth .....	N. O.	55	65
50	Novo Exú .....	O.	536	864
51	Olinda .....	N. N. E.	6	6
52	Ouricury .....	O.	573	763
53	Palmares .....	S. O.	100	135
54	Palmeira .....	O. S. O.	190	272
55	Panellas .....	O. S. O.	128	193
56	Pão d'Alho .....	N. O.	38	42
57	Paulista .....	N.	14	16
58	Pedra .....	O.	235	284
59	Pesqueira .....	O.	205	238
60	Petrolina .....	O.	634	854
61	Queimadas .....	O. N. O.	90	108
62	Quipapá .....	O. S. O.	151	200
63	RECIFE .....	—	0	0
64	Ribeirão .....	S. O.	69	88
65	Rio Branco .....	O.	240	285
66	Rio Formoso .....	S. S. O.	69	86
67	Salgueiro .....	O.	466	624
68	São Bento .....	O. S. O.	183	224
69	São Cactano .....	O.	142	169
70	São Gonçalo .....	O.	630	844
71	São Joaquim .....	O. S. O.	110	126
72	São José do Egypto .....	O. N. O.	270	464
73	São Lourenço .....	N. O.	19	22
74	São Vicente .....	N. O.	80	121
75	Serinbãem .....	S. S. O.	60	74
76	Serrinha .....	O.	485	646
77	Surubiú .....	O. N. O.	100	130
78	Tacarátú .....	O. S. O.	395	504
79	Taquaratinga .....	O.	130	195
80	Tiubaúba .....	N. O.	83	101
81	Triumpho .....	O.	359	447
82	Vertentes .....	O.	120	194
83	Vicencia .....	N. O.	70	77
84	Victoria .....	O. S. O.	46	50
85	Villa Bella .....	O.	380	477

### IV — Distancias kilometricas e posição entre as sédes dos municípios e as principaes villas e povoados (1)

SÉDES DOS MUNICIPIOS	VILLAS	POVOADOS	Distancias kilometricas da séde	Posição relativa
Afogados de Ingazeira.	Espirito Santo .....		30	N.
	Macacos .....		27	S. E.
		Ingazeira .....	30	N. E.
		Bom Jesus.....	60	N. E.
		Solidão .....	30	N.
		Varas.....	34	L.
	Cacimba Nova.....	78	N. E.	
Água Preta .....	Sertãozinho .....		58	S. O.
		Campo Frio.....	30	S. O.
		Presídio .....	20	L.
		Santo Antonio .....	24	N. E.
		Sertãozinho de Cima..	59	S. O.
		Xexéu .....	22	S. O.
Aguas Bellas .....	Mucambo .....		36	L.
	Pau Ferro .....		42	N. O.
		Santa Rosa .....	45	S. L.
		Negras.....	48	S. O.
Alagoa de Baixo .....	Algodões.....		36	S.
		Domingos Martins ...	48	
		Rio da Barra.....	30	S. E.
		Pernambucinho.....	18	N.
		Umburana .....	78	O.
Alliança .....	Lagoa Secca .....		7	S.
	N. S. do Ó .....		12	
	Lapa .....		21	
		Baraúna .....		
Altinho .....	Cachoeira Grande ...		13	O.
		Alto de S. Francisco.	36	S. O.
		Cabelleira .....	9	N. O.
		Ganelleira .....	21	S. O.
		Taquara .....	9	N.
Amaragy.....	Primavera .....		18	N.
	Aripibú.....		20	S. E.
	Cortez.....		19	S. O.
		Banburral .....	9	S.
		Maravilha .....	10	S.
Barra de São Pedro ..	Queimadas .....		78	S.
	Olho d'Água .....		18	O.
		Campinas .....	18	O.
		Massapês .....	24	O.
		Paschoal .....	6	N. O.
		Caipira .....	36	S. O.
			90	S.

(1) Esses dados foram collidos cuidadosamente nas fontes mais autorizadas, estando, contudo, sujeitos a modificações posteriores.

IV — Distancias kilometricas e posição entre as sédes dos municípios e as principaes villas e povoados

SÉDES DOS MUNICIPIOS	VILLAS	POVOADOS	Distancias kilometricas da séde	Posição relativa
Barreiros .....	S. José da C. Grande. Muitas Cabras.....		13	S.
			20	O.
		Varzea .....		
		Gravatã.....		
		Abreu de Una .....		
		Rio Una.....		
Bebedouro .....		Pé da Serra do Mendes		
		Santa Thereza .....		
Belém .....		Camabrava .....		
		Riacho Pequeno.....	36	
Bello Jardim .....	Serra do Vento..... Aldeia Velha.....		247	N.
			30	N.
		Divisão .....	6	O.
Belmonte .....	Bom Nome .....		44	
		S. João de Campos..	42	
		Santa Maria.....	72	S.
		Boqueirão .....		
		Joaazeiro Secco .....	60	
		Paraizo .....		
	Terra Nova .....			
	Sítio do Brejo .....			
Bezerros .....	Camocim .....		8	S.
		São Miguel .....	3	S.
		Sapucaia.....	18	S.
		Boa Vista.....	20	S.
		Cajazeira .....	18	O.
		Mimoso .....	12	O.
		Remedios .....	18	O.
		Sítio .....	18	L.
Boa-Vista .....	Caralybas .....		30	L.
		Malhada Real .....	48	S.
		Jatobá de S. Barbara.	84	O.
		Estreito.....	90	N. E.
		Barro Alto.....	36	S. E.
Bom Conselho .....	Prata.....		30	O.
		São Seraphim.....	36	N.
		Taquary .....	18	S.
		Cruz de São Miguel..	30	S. E.
		Logrador dos Leões.	24	O.
		Gigante .....	36	O.
		Lagoa do Domingos .	18	S. O.
		Caldeirões .....	18	S.
		Barra do Brejo .....	18	L.

#### IV — Distancias kilometricas e posição entre as sédes dos municípios e as principaes villas e povoados

SÉDES DOS MUNICIPIOS	VILLAS	POVOADOS	Distancias kilometricas da séde	Posição relativa
Bom Jardim .....		Aroeiras .....	12	O.
		Bizarra .....	24	N. O.
		Bôa Vista.....	12	S.
		Chã do Rocha.....	36	N.
		Freitas.....	18	E.
		Figueiras.....	15	N.
		Machado .....	30	N.
		Passassunga .....	18	E.
		Salgadinho .....	36	S.
	S. José do Sirigy....	36	N.	
Bonito .....	Barra de Guabiraba...		18	N. E.
	Ilha de Flôres.....		42	L.
	Lage Grande .....		24	S.
		Alto Bonito .....	12	O.
		Cabelleira .....	24	N. E.
Brejo da Madre de Deus	Fazendo Nova.....		32	L.
	Jatobá do Brejo.....		40	N.
		Riacho Doce .....	50	
		Passagem .....		
	Mandagaia .....			
Buique .....	São Domingos.....		20	L.
		Carneiro .....	15	N.
		Santa Clara .....	35	O.
		Amaro.....	27	S.
		Catimbão .....	18	N. O.
		Riachão.....	12	L.
Cabo .....	Jussaral .....		6	N.
	Nazareth.....		18	S.
	Ponte dos Carvalhos..		6	N.
		Bom Jesus.....	1	
		Gaybú .....	18	
		Ponteziulha .....	9	
		Suape .....	18	
		Mercês .....		
		Olinda .....		
		Ilha .....		
Cabrobó .....		Orocó .....	96	O.
		São Miguel .....	5	S. E.
		Assumpção.....	22	O.
Canhotinho.....	Glycerio .....		13	L.
	Tipy .....		12	S.
	Lagêdo .....		48	N.
	Calçado.....		30	N.
		Olho d'Agua de Dentro		
		Olho d'Agua das Pom- bas .....		
		Agua Vermelha.....		
	Paquevira .....			

IV — Distancias kilometricas e posição entre as sédes dos municípios e as principaes villas e povoados

SÉDES DOS MUNICIPIOS	VILLAS	POVOADOS	Distancias kilometricas da séde	Posição relativa	
Caruarú.....	Trapiá .....		30	N.	
		Carapatós .....	24	N.	
			Barra de Taquara....	18	O.
			Couro d'Anta.....	48	N.
			Cedro .....	3	L.
			Gonçalves Ferreira...	15	O.
			Jacaré .....	9	
			Juá.....	48	N.
			Malhadas.....	30	
			Páo Santo.....	30	S.
			Salgadinho .....	24	
			Sítio.....	1	O.
			Tacaité .....	70	O.
			Terra Vermelha.....	12	S.
		Torres .....	18	S.	
Catende .....		Roçadinho .....			
Correntes .....	Lagôa do Ouro.....		20	O.	
		Foço Comprido .....	17	N.	
	Lagôa do Emygdio...		20	O.	
		Olho d'Água do Góes.	16	L.	
		Páo Amarello .....	5	S.	
		São João.....	10	L.	
		São Francisco.....	4		
Areias .....	7				
Custodia .....	Bethania .....		36	O.	
		São Caetano .....			
		Quitimbú.....			
		Rio da Barra.....			
Escada .....	Frexciras .....		11	O.	
		Barão de Suassuna...	6		
		Timbó-Assú .....	5		
		Primavera.....			
Flôres .....	Carnaíba de Flôres. Bôa Vista da Colonia.		26	L.	
			60	L.	
		São Seraphim .....	30	O.	
		Lagôa da Cruz.....	24	N.	
		Almas.....	12	L.	
Floresta.....	Barra do Silva .....		43	N. O.	
		Curral Novo.....	40	N.	
		Nazareth.....	60	N. O.	
			Itacuruba.....	36	S.
			Carnaíba .....	60	N.
			Angico .....	80	S. E.
			Tacaraba.....		
			Barra.....		
			Varzea Comprida....		
		Caicara dos Orphãos..			

### IV — Distancias kilometricas e posição entre as sêdes dos municipios e as principaes villas e povoados

SÊDES DOS MUNICIPIOS	VILLAS	POVOADOS	Distancias kilometricas da sêde	Posição relativa
Floresta dos Leões....	Lagôa do Carro .....		6	O.
Frei Caneca.....	Belém de Maria .....		14	L.
	Lagôa do Souza .....	Lagedo .....	9 3	O.
Gamelleira .....		José da Costa.....	24	S.
		Cuyambuea .....		
		Cachoeira Lisa .....		
		Pacas.....		
Garanhuns .....	São João .....		18	L.
	Brejão de Santa Cruz.		20	S.
	Serra de São Luis de			
	Gonzaga .....		26	N.
	São Caetano.....		24	
		Tnubó .....	18	S. E.
		São Pedro .....	10	N.
		Frexeiras .....	6	L.
		S. José de Baraúnas..	20	S. O.
		São Vicente Ferrer..	20	S. E.
	Serrinha .....	24	O.	
Gloria de Goytá.....	Chã de Alegria.....		13	N. E.
	Duarte Dias.....		15	S. O.
	Jardim .....		14	N.
		Araçá .....	14	
		Cannaveiras .....		
		Chã do Anil .....		
		Chã dos Farós.....		
		Guilherme .....		
		Ilhêtas.....		
		Marreças.....		
		Mofumbo .....	4	
		Queimadas .....		
		Salgado.....		
		Tapera de S. Maria..	21	
	Bengalas .....			
Goyanna .....	Goyanninha .....		15	S. O.
	Areias .....		12	S. O.
	Tejuapapo .....		16	S. E.
	Ponta de Pedras.....		30	S. E.
		Tabatinga .....	30	L.
		Catuama .....	24	S. E.
		Bujary .....	3	S.
		Santa Thereza .....	4	S.
		Cajueiro .....	5	S.
		Ubú .....	24	S.
		Ururahé .....	11	L.
		Santa Therezinha....	17	O.
		Maravilhas .....	3	L.
		Pedregulho.....	4	L.



IV — Distancias kilometricas e posição entre as sédes dos municipios e as principaes villas e povoados

SÉDES DOS MUNICIPIOS	VILLAS	POVOADOS	Distancias kilometricas da séde	Posição relativa
Bodocó .....	Rancharia..... Sipauba.....		36	N. E.
			15	N.
		Granito .. .. .	60	O.
		Sussuarana.....		
		Umary .. . . . .		
Gravatá.....	Urucú Mirim..... Chã Grande.....		30	S.
			18	S. E.
		Cotunguba .. . . .	18	N.
		Russinha.....	18	L.
		São Severino.....	15	S.
		Vertente .. . . .	6	S. E.
Iguarassú .....	Itapissuma..... Tres Ladeiras..... Pilar de Itamaracá...		9	N. E.
			24	N.
			18	N. E.
		Baixa Verde .. . . .	20	N. E.
		Cambôa .. . . . .	6	E.
		Chã do Estevam.....	30	N.
		Cruz dos Riboços ...	6	S.
		Cueiras .. . . . .	9	S. E.
		Forno da Cal .. . . .	20	N. E.
		Jaguaribe .. . . . .	15	N. E.
		Nova Cruz.....	16	
		Pasmado, .. . . . .	10	N.
		Ramalho .. . . . .	10	E.
		São José .. . . . .	24	N. O.
		São Paulo .. . . . .	13	N. E.
Tabatinga .. . . . .	4	N.		
Villa Velha .. . . .	8	E.		
Ipojuca.....	Nossa Senhora do Ó.. S. Ant. da Camella...		17	S. E.
			24	S. O.
		Cúpe .. . . . . . . .	15	L.
		Olinda .. . . . . . .	15	N.
		Porto de Gallinhas...	15	S.
		S. José do Gaipiô ...	18	L.
		Maracalype.....		
		Gamella .. . . . . .		
Utinga .. . . . . . .				
Itaubé .....	Camutanga.....		25	S. O.
		Caricé .. . . . . . . .	24	S. O.
		Ferreiros.....	24	O.
		Rosa e Silva (Parte)...	30	O.
		Serrinha .. . . . . .	18	N. O.
Jaboatão.....	Nossa S. dos Prazeres.		20	S. E.
		Miribeca .. . . . . .	18	S.
		Demarcação .. . . . .	26	S.
		Piedade .. . . . . . .	22	S. E.
		Socorro .. . . . . . .	3	L.
		Tapera .. . . . . . . .	12	O.
		Venda Grande.....	25	S. E.

### IV — Distancias kilometricas e posição entre as sédes dos municipios e as principaes villas e povoados

SÉDES DOS MUNICIPIOS	VILLAS	POVOADOS	Distancias kilometricas da séde	Posição relativa
Jurema .....	Queimadas .....			S.
Leopoldina .....	Terra Nova .....	Mucambos .....	42 30	L. N.
		Pão Furado .....		
		São Domingos .....	20	L.
Limoeiro .....	Pedra Tapada .....		24	N. O.
	Malhadinha .....		54	N. O.
	Cedro .....		12	N.
		Bengala .....	30	S. O.
		Boi Secco .....	6	L.
		Campo Grande .....	12	L.
		Duas Pedras .....	6	O.
		Juá .....	3	S. E.
		Munabeca .....	42	O.
		Passassunga .....	18	N.
		Passyra .....	18	S. E.
		Pedra do Somno .....	9	N. E.
		Ribeiro Fundo .....	6	S. E.
		Ribeiro do Mel .....	9	O.
		Rua das Flôres .....	3	O.
		São Vicente .....	27	O.
		Tahó .....	18	S. O.
		Varjadas .....	39	S. O.
Marayul .....	Jaqueira .....		8	L.
		Colonia Frei Caneca ..		
		Florestal .....		
Morenos .....		Tapera .....		
		Buscaú .....		
Moxotó .....	Marianna .....		32	S. E.
	Jeritacó .....		40	N. E.
		Mirim .....	24	
		Samambaia .....	45	
		Puyú .....	15	
		Varas .....	15	
		Manary .....	15	
		Caralybeiro .....	50	
Nazareth .....	Traunhãem .....		6	S. E.
	Buenos Ayres .....		12	O.
		Bella Vista .....		
		Borracha .....	36	S. O.
		Caramuru .....	18	S.
		Paróes .....		
		Sapé .....	30	S. O.
		Trigueiro .....		
		Matary .....	18	

IV — Distancias kilometricas e posição entre as sédes dos municípios e as principaes villas e povoados

SÉDES DOS MUNICIPIOS	VILLAS	POVOADOS	Distancias kilometricas da séde	Posição relativa
Novo Exú .....	Baixio .....		20	S. O.
		Canna Brava.....	16	N. O.
		Pannonha .....	30	S. O.
		Araripe .....	42	N. O.
		Tabocas .....	18	O.
		Brejo de S. Antonio..	54	O.
		Sipaúba.....	53	O.
Olinda .....		Duarte Coêlho .....	1	S. O.
		Fundão .....		
		Rio Doce .....	1	N.
		Fragoso .....	5	
Ouricury.....	Serra Branca.....		60	N. O.
		Santa Cruz.....	84	N. O.
		São Felix.....	60	N.
		Amparo .....	20	S. O.
Palmares.....	Joaquim Nabuco ....		11	N. E,
		Beintevi .....	51	N.
		Mutuns .....	9	N. O.
		Bôa Sorte.....	9	O.
		Pirangy .....	5	O.
Palmeira.....	Jupy .....		43	N.
		Angelim .....	18	N. E.
		Ouricury.....		
Panellas .....	Cupyra .....		12	N. E.
		S. José de Panellas..	20	
		Camaratuba .....	15	
		Tanques .....	24	
		Taboleiro .....	24	N. E.
		Gravatá-Assú.....	18	
Páo d'Alho .....		São Severino.....	3	L
		Mussurepe .....	8	S. E.
Paulista.....	Canôas. ....			
		Nobre .....		
		Conceição.....	13	
		Jardim. ....		
		Caboatam .....		
		Maricota .....	5	
		Seringal .....	30	
		Utinga.....		
		Regalado .....		
			Janga .....	
	Páo Amarello .....			
	Maranguape.....			
	Nova Cruz.....			

#### IV — Distancias kilometricas e posição entre as sédes dos municipios e as principaes villas e povoados

SÉDES DOS MUNICIPIOS	VILLAS	POVOADOS	Distancias kilometricas da séde	Posição relativa
Pedra .....	S. Antonio do Tará...		36	S. E.
	Bôa Sorte.....		13	S. E.
	São Pedro.....		52	S.
		Tacasinho .....		
Pesqueira .....	Alagoinhas .....		18	S. O.
	Sergio Lorêto.....		26	N.
	Cimbres .....		22	N. O.
	Salôbro.....		56	S.
	Sanharó.....		17	L.
		Mimoso (Frexeira)....	23	S. O.
		Agua Fria.....	36	L.
		Ipojuca .....	23	N. O.
	Pão de Assucar.....	13	N.	
	Barra.....	13	S. O.	
Petrolina.....	Santa Fé.....		72	N.
	Cachoeira do Roberto.		180	O.
	Caboclo.....		180	N. O.
	Cachocirinha .....		73	L.
		Poço d'Antas.....	90	N. O.
		Pedrinhas .....	24	
		Capim .....	25	
		Tapera de Baixo.....	38	
		Pão Ferro.....	81	
		Rajada .....	98	
		Varzinha .....	40	
		Caieira.....	105	N. O.
		Pontal .....	96	N.
Queimadas .....		Serra Verde.....	6	N.
		Tarape .....	18	
		Tabú.....	18	
		Catolé.....	12	
		Lages.....	12	
		Cajá.....	18	
		Olho d'Agua.....		N.
		Matinada .....		
		Chã do Rocha.....		
		Machado .....		
Quipapá.....	S. Sebastião da Barra.		13	L.
	S. Benedicto.....		14	L.
	Barra de Jangada.....		23	N. E.
	Pão Ferro.....		15	O.
		Pery-Pery.....	18	N. E.
		Agua Branca.....	13	S. O.
		Alto de Arcia.....	1	N.

IV — Distancias kilometricas e posição entre as sédes dos municipios e as principaes villas e povoados

SÉDES DOS MUNICIPIOS	VILLAS	POVOADOS	Distancias kilometricas da séde	Posição relativa
Ribeirão .....	Caxangá .....	São José da Extrema..	9 12	N. O. O.
Rio Branco .....				
Rio Formoso .....	Horizonte .....		16	S. O.
	Tamandaré .....		20	S.
	Cucaú .....		15	O.
		Propriedade de Una..	16	
		Mascote .....		
		Gamella .....		
Salgueiro .....	Alagôas .....		16	N.
	Bezerros .....		33	N.
	Conceição das Creoulas.		43	S. E.
São Bento .....	Cachoeirinha .....		36	L.
	Capoeiras .....		68	S. O. N.
		Olho d'Agua do Retiro		
		Riacho das Aguas....		
		Salôbro .....		
		Divisão .....		
São Caetano .....	Antonio Olintho .....		19	O.
	Estacio Coimbra .....			S. O.
		Raiz .....	24	O.
São Gonçalo .....	Moraes .....		16	S. E.
São Joaquim .....	Senador Tiburcio .....		24	S.
	Sant'Anna .....		36	S.
		Batateiras .....		
		Pedra .....		
		Curraes .....		
		Rio Direito .....		
		Barra do Riachão .....	24	
S. José do Egypto ...	S. Pedro das Lages ...		30	L.
	Tigre .....		28	O.
		Picada .....		
		Currallinho .....		
		Riacho do Meio .....		S. O.
		São Vicente .....	20	N.
		S. Ant. das Batatas..	15	N. O.
		Ferreira .....		
		Umburanas .....	20	N. E.
		Cangalha .....		

### IV — Distancias kilometricas e posição entre as sédes dos municipios e as principaes villas e povoados

SÉDES DOS MUNICIPIOS	VILLAS	POVOADOS	Distancias kilometricas da séde	Posição relativa
S. Lourenço da Matta..	Tiúma .....		5	N.
	Camaragibe .....		7	S. E.
		Campina Grande ....	6	E.
		Lages .....	12	S. E.
		Macacos .....	8	L.
		Pão Ferro .....	9	N. O.
		Remedios .....	9	S. E.
	Luz .....	12	S.	
S. Vicente .....	Macapá .....		10	N.
	São José do Sirigy....		16	S.
		Pirauá .....	18	N.
		Esquecido .....	6	O.
		Poço Comprido .....	19	N.
		Lagôa Grande .....	15	N.
		Quatis .....	5	
	Monte Alegre .....	12		
Serinhãem .....	Santo Amaro.....		3	S.
		Pão Branco .....		
		Barra.....		
Serrinha .....	Ipoeias.....		24	N. O.
		Cachoeira Misericordia	36	N.
		Cariyrinho.....	54	
Surubim .....		Casinhas .....	18	N.
		Lagôa de Vacca ....	6	O.
		Tambor.....	6	O.
		Vertente do Lério ....	20	O.
Tacarató.....	Jatobá .....		20	S. E.
	Moxotó .....		18	S. E.
	Espirito Santo .....		60	N. E.
		Varzea Redonda ....	30	N. O.
		Carahibeiras de Taca-		
		ratú .....	9	E.
		Carahibeiros .....	36	N. E.
		Mirim .....	114	N. E.
	Brejo dos Padres ....	6	O.	
	Tacaicó .....	6	N. E.	
Taquaretinga .....	Santa Cruz.....		27	S. O.
		Gravatá do Juburú...	12	N. O.
		Pará.....	42	N. O.
		Poço Fundo.....	48	O.
		Ferraz.....	18	N.

IV — Distancias kilometricas e posição entre as sédes dos municipios e as principaes villas e povoados

SÉDES DOS MUNICIPIOS	VILLAS	POVOADOS	Distancias kilometricas da séde	Posição relativa
Timbaúba .....	Cruangy .....	Mirador.....	10	S.
		Mocós Velhos.....	8	N. O.
		Poço Compridos.....	2	S.
		Poço da Pedra.....	18	N.
		Pororoca.....	6	N. O.
		Pureza.....	15	N.
		Rosa e Silva (Parte)...	10	S. E.
			12	N.
Triumpho .....		Jericó .....	13	N.
		Santo Antonio.....	7	S.
		Santa Cruz.....	7	O.
Vertentes .....	Frei Miguelinho.....		12	L.
		Santa Maria.....	18	N. E.
		Torres .....	15	S.
		Capella Nova.....	12	S. E.
		Capivara.....	42	S. E.
		Topada .....	12	S.
		Algodão do Manso...	24	E.
		Serinha .....	15	N.
		São João do Ferraz..	12	N.
		Lagôa de João Car-		
		los.....	24	E.
		Chã Grande.....	18	S. E.
		Pão Santo.....	15	N. E.
São João Torres.....	18	O.		
Vicencia .....	Angelicas .....		7	S. O.
		Tenda .....	7	
		Sapé .....	20	
		Borracha.....	24	
		Trigueiro.....	10.	
Victoria.....	Pery-Pery.....		12	N.
		São João dos Pombos..	13	L.
		Meringabas.....	14	N. O.
		Poço do Boi .....	20	N. O.
Villa Bella.....		Sítios Novos.....	45	O.
		Barro Vermelho .....	40	S. E.
		São Francisco.....	41	S. O.
		Agua Branca.....	39	N. O.

## V — Coordenadas e altitudes, exactas ou approximadas, das Sédes Municipaes

N.º de ordem	SÉDES MUNICIPAES	COORDENADAS		ALTITUDES Ms.
		Latitude S.	Longitude W. Gr.	
1	Afogados de Ingazeira.....	7º 44' 18"	37º 37' 30"	525
2	Agua Preta .....	8º 42' 15"	35º 23' 35"	90
3	Aguas Bellas .....	9º 01' 54"	39º 03' 20"	390
4	Alagôa de Baixo .....	7º 35' 00"	37º 06' 25"	360
5	Alliança .....	7º 35' 00"	35º 15' 00"	59
6	Altinho .....	7º 05' 50"	34º 42' 25"	470
7	Amaragy.....	8º 26' 00"	35º 23' 25"	
8	Barra de São Pedro.....	8º 7' 00"	40º 69' 00"	445
9	Barreiros.....	8º 45' 00"	35º 15' 04"	18
10	Bebedouro .....	8º 27' 00"	35º 58' 00"	435
11	Belém .....	8º 45' 00"	38º 59' 00"	305
12	Bello Jardim.....	8º 22' 00"	36º 27' 00"	605
13	Belmonte .....	8º 02' 00"	38º 54' 05"	460
14	Bezerras .....	8º 11' 30"	35º 48' 35"	465
15	Bôa Vista.....	8º 48' 23"	39º 51' 15"	345
16	Bom Conselho .....	9º 10' 15"	36º 27' 53"	660
17	Bom Jardim .....	7º 45' 11"	35º 36' 17"	315
18	Bonito .....	8º 30' 25"	34º 45' 25"	445
19	Brejo da Madre de Deus.....	8º 11' 19"	36º 20' 33"	625
20	Buíque .....	8º 43' 00"	36º 49' 25"	805
21	Cabo .....	8º 15' 00"	35º 03' 25"	15
22	Cabrobó .....	8º 01' 25"	39º 21' 05"	305
23	Canhotinho .....	8º 52' 48"	36º 06' 20"	530
24	Caruarú .....	8º 12' 15"	36º 03' 00"	550
25	Catende .....	8º 40' 00"	35º 41' 00"	153
26	Correntes .....	9º 41' 00"	36º 13' 25"	42º
27	Custodia .....	8º 6' 00"	37º 39' 00"	530
28	Escada.....	8º 19' 40"	35º 09' 25"	130
29	Flôres .....	7º 47' 15"	38º 11' 43"	460
30	Floresta .....	8º 35' 40"	38º 36' 25"	310




V — Coordenadas e altitudes, exactas ou approximadas, das Sédes Municipaes

N.º de ordem	SÉDES MUNICIPAES	COORDENADAS		ALTITUDES Ms.
		Latitude S.	Longitude W. Gr.	
31	Floresta dos Leões .....	7º 51' 00"	35º 15' 00"	183
32	Frei Caneca .....	8º 40' 00"	35º 52' 00"	445
33	Gamelleira .....	8º 34' 00"	35º 19' 25"	90
34	Garanhuns .....	8º 53' 25"	36º 24' 11"	870
35	Gloria de Goytá .....	8º 01' 10"	35º 22' 05"	140
36	Goyanna .....	7º 33' 45"	35º 00' 40"	20
37	Granito .....	7º 44' 25"	39º 50' 35"	445
38	Gravatá .....	8º 01' 00"	35º 37' 25"	460
39	Iguarassú .....	7º 50' 00"	34º 55' 18"	20
40	Ipojuca .....	8º 02' 04"	35º 00' 25"	55
41	Itambé .....	7º 24' 20"	35º 07' 10"	190
42	Jaboatão .....	8º 10' 00"	35º 02' 25"	45
43	Jurema .....	8º 44' 00"	36º 6' 00"	
44	Leopoldina .....	8º 06' 00"	39º 33' 30"	370
45	Limociro .....	7º 52' 19"	35º 27' 25"	143
46	Marayal .....	8º 45' 00"	35º 49' 00"	215
47	Morenos .....	8º 8' 00"	35º 6' 00"	85
48	Moxotó .....	8º 42' 00"	37º 30' 00"	442
49	Nazareth .....	7º 41' 59"	35º 12' 35"	60
50	Novo Exú .....	7º 46' 35"	39º 57' 25"	510
51	Olinda .....	8º 00' 35"	34º 51' 04"	31
52	Ouricury .....	7º 45' 29"	40º 27' 25"	430
53	Palmares .....	8º 41' 02"	36º 06' 20"	120
54	Palmeira .....	9º 0' 00"	36º 20' 00"	545
55	Panellas .....	8º 37' 00"	35º 47' 45"	445
56	Pão d'Alho .....	7º 52' 00"	35º 32' 25"	70
57	Paulista .....	7º 56' 30"	35º 52' 00"	10
58	Pedra .....	8º 32' 00"	37º 02' 25"	615
59	Pesqueira .....	8º 22' 25"	36º 48' 57"	636
60	Petrolina .....	9º 22' 00"	40º 25' 25"	372

## V — Coordenadas e altitudes, exactas ou approximadas, das Sédés Municipaes

N.º de ordem	SÉDES MUNICIPAES	COORDENADAS		ALTITU- DES Ms.
		Latitude S.	Longitude W. Gr.	
61	Queimadas .....	7º 45' 00"	37º 38' 00"	385
62	Quipapá .....	8º 50' 00"	35º 54' 55"	490
63	Recife .....	8º 03' 00"	34º 55' 25"	3
64	Ribeirão .....	8º 31' 00"	35º 21' 00"	96
65	Rio Branco .....	8º 25' 00"	37º 3' 00"	665
66	Rio Formoso .....	8º 08' 30"	35º 07' 10"	20
67	Salgueiro .....	8º 03' 38"	38º 07' 45"	405
68	São Bento .....	8º 29' 00"	36º 27' 45"	630
69	São Caetano .....	8º 20' 00"	36º 10' 00"	550
70	São Gonçalo .....	7º 33' 00"	40º 34' 00"	620
71	São Joaquim .....	9º 34' 30"	35º 49' 30"	400
72	São José do Egypto .....	7º 40' 00"	37º 56' 25"	530
73	São Lourenço da Matta .....	7º 59' 01"	35º 02' 55"	32
74	São Vicente .....	7º 35' 00"	35º 32' 00"	410
75	Serinhães .....	8º 34' 00"	35º 04' 25"	60
76	Serrinha .....	7º 57' 00"	39º 17' 00"	425
77	Surubim .....	7º 50' 00"	35º 46' 00"	380
78	Tacaratú .....	9º 41' 20"	38º 19' 19"	270
79	Taquaretinga .....	7º 45' 20"	35º 55' 44"	410
80	Timbaúba .....	7º 31' 06"	35º 21' 21"	100
81	Triunpho .....	7º 48' 00"	38º 24' 25"	1060
82	Vertentes .....	7º 53' 00"	36º 0' 00"	410
83	Vicencia .....	7º 39' 00"	35º 21' 00"	
84	Victoria .....	8º 04' 16"	35º 19' 10"	168
85	Villa Bella .....	8º 05' 00"	38º 29' 25"	435

NOTA — Estas coordenadas foram organizadas, em grande parte, sobre notas fornecidas pelo dr. Octavio Brigido Arantes, engenheiro da Repartição de Obras Publicas.



---

---

# CLIMATOLOGIA

---

---

## I — Resumo das

PERIODO DE

Latitude 8° 00' 35" Longitude 34° 51'

ANNOS	Pressão baro- metrica a zero	TEMPERATURA CENTIGRADA Á SOMBRA							HUMIDADE DO AR		
		Media das ma- ximas	Media das minimas	Maxima absoluta	Data	Minima absoluta	Data	Media	Termo- metro humido	Tensão do vapor	Humi- dade relativa
1923	758,5	28,7	23,3	30,9	8/I	18,2	24/VII	25,8	24,0	21,2	85,6
1924	758,2	28,7	23,3	33,4	8/II	19,0	12/VIII	25,8	24,4	21,9	88,7
1925	759,8	28,2	23,0	30,8	17/III	19,4	{21 e 22/VII 12/VIII	25,4	23,3	20,1	83,3
1926	760,1	28,6	23,6	31,2	15/III	18,3	4/VIII	25,9	23,6	20,4	81,7
1927	752,4	28,8	23,1	29,9	{1/X 30/XI	21,0	{14/VII 1 e 3/VIII	25,8	24,2	21,6	87,5
1928	759,9	—	—	—	—	—	—	—	—	—	—
1929	759,5	28,6	23,3	32,2	20/III	18,2	15/VIII	25,8	23,7	20,5	83,1

## II — Resumo das observações em

PERIODO DE

Latitude 3° 50' 24" Longitude 32° 24'

ANNOS	Pressão baro- metrica a zero	TEMPERATURA CENTIGRADA Á SOMBRA							HUMIDADE DO AR		
		Media das ma- ximas	Media das minimas	Maxima absoluta	Data	Minima absoluta	Data	Media	Termo- metro humido	Tensão do vapor	Humi- dade relativa
1923	752,4	27,7	23,8	30,2	6/II	21,0	26/VII	25,6	23,9	21,0	86,0
1924	752,3	27,6	24,1	30,2	10 e 30/I	21,1	12/VII	25,7	23,6	20,5	83,2
1925	752,7	27,6	24,1	29,7	12/IV	21,6	7/V	25,7	23,4	20,0	81,7
1926	752,6	27,9	23,9	30,3	12/III	21,1	4/II	25,9	23,3	19,6	78,9
1927	759,6	28,4	23,2	31,8	24/XII	17,8	16/VII	25,8	23,7	20,6	83,7
1928	752,7	27,3	24,1	29,1	15/II	20,6	3/VIII	25,6	23,2	19,6	79,8
1929	752,2	27,7	24,0	30,0	{27/I e 2 e 3 II	21,3	{2/III e 19 VI	25,5	23,1	19,5	80,6

## observações em OLINDA

1923 a 1929

00" W. de Grw. Altitude 49m. 20

Nebulosidade (0-10)	CHUVA EM M/M			VENTO		Evaporação m/m total	Insoleção horas total	OBSERVAÇÕES
	Altura total m/m	Maxima em 24 horas	Data	Direcções predominantes	Velocidade em m. p. s.			
4,5	1211,8	86,5	7/VI	SE—NE	3,4	1051,1	3127,2	O total da insolação do mês de Outubro de 1924 e 1925 refere-se a 30 dias. No anno de 1928 não figuram os valores de evaporação, temperatura e humidade do ar e no de 1929 de insolação por interrupção das observações.
5,0	1802,5	122,4	23/IV	SE—NE	3,2	972,7	2912,2	
4,4	1411,7	84,0	26/VII	SE—NE	2,8	950,8	2866,6	
4,0	1214,8	116,6	20/IV	NE—SE	2,7	856,8	2954,5	
6,8	1049,7	103,7	28/V	SE—E	8,2	2598,1	2916,7	
4,8	1017,9	63,6	25/VI	SE—C	2,5	—	2716,4	
5,5	1456,0	80,9	24/VI	SE—E	2,4	1005,8	—	

## FERNANDO DE NORONHA

1923 a 1929

48" W. Grw. Altitude 105m. 00

Nebulosidade (0-10)	CHUVA EM M/M			VENTO		Evaporação m/m total	Insoleção horas total	OBSERVAÇÕES
	Altura total m/m	Maxima em 24 horas	Data	Direcções predominantes	Velocidade em m. p. s.			
4,8	1457,7	116,4	2/V	E—SE	5,9	964,4	3339,8	No anno de 1929 não figura o total de insolação por interrupção de observações.
5,6	2308,5	125,0	3/II	E—SE	7,4	1010,5	3020,1	
5,2	1134,4	95,0	20/IV	E—SE	5,5	1293,4	3238,5	
4,8	1898,8	163,5	12/VII	SE—E	7,0	1486,6	3141,6	
4,4	1330,4	86,2	16/V	SE—NE	2,6	1025,2	2812,9	
5,4	712,3	35,9	28/III	E—SE	6,2	1305,0	3176,9	
6,1	2396,1	105,0	11/IV	E—SE	5,1	1040,8	—	

## III — Resumo das observações

PERIODO DE

Latitude 7° 43' 00"

Longitude 35° 13'

ANNOS	Pressão baro- métrica a zero	TEMPERATURA CENTIGRADA Á SOMBRA							HUMIDADE DO AR		
		Media das ma- ximas	Media das mínimas	Maxima absoluta	Data	Minima absoluta	Data	Media	Termo- metro humido	Tensão do vapor	Humi- dade relativa
1923	754,1	29,8	19,2	34,2	30/XII	14,4	25/VII	24,3	22,3	18,9	85,0
1924	754,1	29,9	20,0	35,9	9/I	15,8	15/VIII	24,6	22,5	19,1	84,4
1925	754,5	29,5	19,5	34,1	21/III	15,8	12/VIII	24,4	22,2	18,6	83,6
1926	754,3	30,1	19,7	36,0	19/I	15,0	9/VII	24,8	22,4	18,7	81,9
1927	754,1	30,0	19,5	34,0	{ 29/I 3 e 8/II 23/XII	14,8	16/VII	24,8	22,3	18,6	81,7
1928	754,5	30,5	19,4	34,2	14/XII	15,7	15/VIII	24,3	22,6	18,3	80,9
1929	754,4	29,6	19,7	35,8	1/II	15,1	15/VIII	24,6	22,3	18,6	82,6

## IV — Resumo das observações

PERIODO DE

Latitude 8° 18' 06"

Longitude 36° 09'

ANNOS	Pressão baro- métrica a zero	TEMPERATURA CENTIGRADA Á SOMBRA							HUMIDADE DO AR		
		Media das ma- ximas	Media das mínimas	Maxima absoluta	Data	Minima absoluta	Data	Media	Termo- metro humido	Tensão do vapor	Humi- dade relativa
1923	715,5	29,6	17,6	36,4	29/XII	11,4	25/VIII	23,1	21,4	18,2	86,3
1924	715,3	28,9	18,1	35,7	8/I	12,0	12/IX	22,9	20,6	17,2	83,0
1925	715,6	29,1	18,0	34,6	6/XI	12,2	22/VII	23,1	19,6	15,1	73,6
1926	715,5	29,5	17,7	35,0	{ 19/I 14 e 11/II	10,6	12/VIII	22,8	—	—	—
1927	—	—	—	—	—	—	—	—	—	—	—
1928	715,6	29,4	18,2	34,4	8/XI	12,7	30/VII	22,7	19,5	14,9	71,9
1929	715,3	29,0	18,3	36,2	1/II	10,8	15/VIII	22,9	19,4	14,8	73,0

## em NAZARETH

1923 a 1928

21" W. Grw.      Altitude 87m. 00.

Nebulosidade (0-10)	CHUVA EM M/M			VENTO		Evaporação m m total	Inso- lação horas total	OBSERVAÇÕES
	Altura total m/m	Maxima em 24 horas	Data	Direcções predomi- nantes	Veloci- dade em m. p. s.			
5,0	911,8	89,6	7/VI	C—S	1,8	1090,9	2847,4	
5,6	1434,7	87,1	15/V	C—E	1,2	852,1	2523,5	
5,8	927,8	48,6	4/VI	C—SE	1,5	1011,5	2609,8	
5,4	1051,1	95,1	20/IV	C—SW	2,0	1131,6	2944,3	
5,4	934,9	78,6	15/IV	C—E	1,5	1174,0	2795,9	
5,3	869,4	71,5	26/VI	C—SE	1,7	1152,3	2786,8	
5,6	991,9	68,4	4/VII	C—SE	1,4	1047,8	2537,0	

## em SÃO CAETANO

1923 a 1928

00" W. Grw.      Altitude 553m. 00.

Nebulosidade (0-10)	CHUVA EM M/M			VENTO		Evapo- ração m m total	Inso- lação horas total	OBSERVAÇÕES
	Altura total m/m	Maxima em 24 horas	Data	Direcções predomi- nantes	Veloci- dade em m. p. s.			
5,2	340,8	27,7	30 I	SE—C	2,4	1151,1	2555,8	O total da evaporação do mês de Janeiro de 1926 refere-se a 21 dias.
6,3	807,4	75,0	20/IV	C—E	1,7	873,8	2163,1	
6,4	745,5	65,0	27/XII	C—NE	1,2	973,2	2278,5	Devido a grandes falhas de observação deixam de figurar as medias de termometro humido, humidade absoluta e humidade relativa, no anno de 1926.
6,2	899,7	86,4	13/II	C—SE	0,7	832,9	2607,2	
—	—	—	—	—	—	—	—	O Serviço da Estação esteve suspenso de Fevereiro a Junho de 1927.
4,5	304,9	31,5	26/VI	SE—C	3,1	1199,7	2530,6	
5,5	660,8	58,7	2/XII	SE—C	2,9	1036,9	2368,7	

## V -- Resumo das observações

PERIODO DE

Latitude 7° 34' 00"

Longitude 35° 02'

ANNOS	Pressão baro- metrica a zero	TEMPERATURA CENTIGRADA A' SOMBRA							HUMIDADE DO AR		
		Media das ma- ximas	Media das mínimas	Maxima absoluta	Data	Minima absoluta	Data	Media	Termo- metro humido	Tensão do vapor	Humi- dade relativa
1923	760,6	—	17,3	—	—	13,8	{ 27/VII 3/VIII Dv/IX 4/XI	25,2	22,8	19,3	81,4
1924	760,6	—	18,5	—	—	14,2		25,6	23,3	19,9	82,2
1925	760,8	29,7	17,3	32,2	27/XII	15,0	Dv.	25,2	22,9	19,5	81,9
1926	760,8	30,9	19,0	34,1	22 I	15,0	Dv/I	25,4	22,8	19,2	80,2
1927	761,0	30,2	18,3	33,5	1 e 9/II	16,0	6/VIII	25,1	22,8	19,2	81,5
1928	761,3	30,4	19,0	34,3	20/XII	16,6	{ 23/VIII 11/XII	24,9	22,7	19,1	80,8
1929	—	30,3	19,2	—	—	15,8	18/VIII	25,5	23,0	19,5	80,6

## VI — Resumo das observações

PERIODO DE

Latitude 8° 45' 00"

Longitude 35° 15'

ANNOS	Pressão baro- metrica a zero	TEMPERATURA CENTIGRADA A' SOMBRA							HUMIDADE DO AR		
		Media das ma- ximas	Media das mínimas	Maxima absoluta	Data	Minima absoluta	Data	Media	Termo- metro humido	Tensão do vapor	Humi- dade relativa
1923	762,3	29,1	20,0	32,2	14/XII	15,4	24/VII	24,1	22,5	19,4	87,2
1924	761,7	29,6	20,6	34,1	8 I	17,0	18/VIII	24,9	23,0	19,9	85,5
1925	761,6	29,0	—	32,4	4 I	—	—	24,4	23,0	20,1	88,8
1926	761,0	29,4	20,2	32,8	19 I	14,5	10 VII	24,6	23,3	20,6	89,2
1927	761,0	29,2	20,4	32,4	4 e 5 I	15,6	28 IX	24,6	23,2	20,3	88,2
1928	—	—	—	—	—	—	—	—	—	—	—
1929	760,7	29,0	20,2	—	—	—	—	24,3	22,8	20,0	88,2

NOTA — Não figuram os valores medios e absolutos de 1928 por motivo de interrupção das observações.



## em GOYANNA

1923 a 1929

21" W. de Grw. Altitude 17m. 00

Nebulosidade (0-10)	CHUVA EM M.M			VENTO		Evaporação m.m total	Inso- lação horas total	OBSERVAÇÕES
	Altura total m/m	Maxima em 24 horas	Data	Direcções predomi- nantes	Veloci- dade em m. p. s.			
6,0	1352,8	69,8	29 I	S-NE	1,9	—	—	E 1923 e 1924 não foram determinados os valores da media das maximas e maxima absoluta por ter havido falta de observações de Abril de 1923 a Dezembro de 1924. Em 1929 não figuram os valores da pressão barometrica e maxima absoluta da temperatura, por interrupção das observações. Deixam de constar as observações de evaporação e insolação, por não possuir a estação os respectivos apparehos.
6,0	1833,5	95,4	12 VI	SW-S	1,6	—	—	
5,0	1477,4	85,8	4 VI	E-S	1,6	—	—	
4,6	1396,8	79,0	20 IV	C-S	1,6	—	—	
5,7	1649,2	81,8	24 VII	C-S	2,1	—	—	
5,3	1450,6	148,2	26 VI	C-S	2,3	—	—	
5,6	2299,1	164,9	4 VII	C-S	2,1	—	—	

## em BARREIROS

1923 a 1929

00" W. Grw. Altitude 48m. 00

Nebulosidade (0-10)	CHUVA EM M.M			VENTO		Evaporação m.m total	Inso- lação horas total	OBSERVAÇÕES
	Altura total m.m	Maxima em 24 horas	Data	Direcções predomi- nantes	Veloci- dade em m. p. s.			
6,0	1822,1	75,0	29 VII	C-SE	1,5	—	—	Deixam de constar nos annos de 1923 e 1924 as observações de evaporação e insolação, por não possuir a estação, naquelle anno, os respectivos apparehos. No anno de 1924 os totaes da evaporação e insolação, referemse a 9 menses. Por ter havido grandes falhas, deixam de figurar as medias annuaes e minima absoluta da temperatura do anno de 1925. Em 1929 não figuram os extremos de temperatura e os totaes de evaporação e insolação, por interrupção das observações.
5,9	2403,0	68,6	16 V	C-SE	1,8	—	—	
6,6	2029,6	66,0	1 IV	C-SE	1,5	546,3	1907,6	
6,5	1434,5	64,2	15 II	C-NE	1,8	722,8	2717,6	
6,9	1726,4	80,2	23 VII	C-S	2,0	682,1	2733,2	
—	—	—	—	—	—	—	—	
6,8	2055,2	—	—	C-NE	1,8	—	—	

## VII — Resumo das observações

PERIODO DE

Latitude 8° 53' 25" Longitude 36° 24'

ANNOS	Pressão baro- metrica a zero	TEMPERATURA CENTIGRADA Á SOMBRA							HUMIDADE DO AR		
		Media das ma- ximas	Media das minimas	Maxima absoluta	Data	Minima absoluta	Data	Media	Termo- metro humido	Tensão do vapor	Humi- dade relativa
1923	690,3	26,9	15,2	33,6	19/XI	10,4	29/VII	20,8	18,9	15,3	84,1
1924	690,3	25,8	16,7	33,0	19/I	12,0	21/VII	20,9	19,3	19,9	85,8
1925	690,2	26,4	15,8	31,3	18/II	10,4	16/VIII 30/VII	21,5	19,9	16,5	85,8
1926	690,8	26,4	16,2	32,5	22/IX	10,4	13/VII	21,4	19,6	16,2	84,8
1927	691,3	25,8	16,4	32,0	10/I	12,8	2/VI	21,1	19,5	16,0	85,4
1928	—	26,0	—	32,4	8/XI	—	—	20,1	18,4	14,7	82,4
1929	690,4	25,8	16,7	32,7	1/II	12,3	15/VIII	20,4	18,5	14,9	85,1

## VIII — Resumo das observações

PERIODO DE

Latitude 8° 24' 00" Longitude 36°

ANNOS	Pressão baro- metrica a zero	TEMPERATURA CENTIGRADA Á SOMBRA							HUMIDADE DO AR		
		Media das ma- ximas	Media das minimas	Maxima absoluta	Data	Minima absoluta	Data	Media	Termo- metro humido	Tensão do vapor	Humi- dade relativa
1923	706,8	29,3	—	36,0	4/II	—	—	22,7	19,2	14,6	73,5
1924	705,2	28,0	17,4	35,8	23/I	—	—	22,2	19,4	15,3	79,1
1925	702,9	28,6	—	34,4	25/XI	—	—	22,5	19,6	15,4	78,3
1926	701,7	28,8	17,9	35,4	4/II	12,3	19/VII	22,6	20,0	16,0	79,9
1927	702,1	29,1	17,9	35,5	3/I	13,0	5/VII	22,8	20,1	16,1	79,2
1928	702,0	28,8	18,1	34,4	29/XII	13,6	13/V	22,4	20,0	15,8	78,5
1929	702,0	28,3	18,1	35,8	1/II	12,4	15/VIII	22,5	20,0	16,2	80,8

em **GARANHUNS**

1923 a 1929

07" W. Grw. Altitude 868m. 80

Nebulosidade (0 - 10)	CHUVA EM M/M			VENTO		Evaporação m/m total	Insolação horas total	OBSERVAÇÕES
	Altura total m/m	Maxima em 24 horas	Data	Direcções predomi- nante	Veloci- dade em m. p. s.			
7,1	709,7	65,0	21/II	SE—E	3,0	—	—	Não constam as observações de evaporação e insolação, por não possuir a estação os respectivos aparelhos.
7,3	1544,4	65,0	31/III	SE—E	1,9	—	—	
6,5	962,7	43,3	13/IV	SE—E	1,6	—	—	
6,9	917,2	70,0	15/III	SE—E	2,1	—	—	
6,6	596,7	36,0	14/IV	SE—E	2,2	—	—	
7,4	486,5	32,0	1/XII	SE—E	2,3	—	—	
8,1	609,3	45,1	2/XII	SE—NE	2,2	—	—	

em **PESQUEIRA**

1923 a 1929

46' 21" W. Grw. Altitude 664m. 70

Nebulosidade (0 - 10)	CHUVA EM M/M			VENTO		Evaporação m/m total	Insolação horas total	OBSERVAÇÕES
	Altura total m/m	Maxima em 24 horas	Data	Direcções predomi- nantes	Veloci- dade em m. p. s.			
6,5	646,6	91,0	19/II	SE—C	3,2	1475,9	2622,9	Não foram determinados os valores da média das mínimas e mínima absoluta nos annos de 1923 a 1925 por ter havido muitas falhas nas observações.
7,3	1299,2	92,9	28/IV	C—SE	2,2	1147,6	2387,1	
6,9	598,7	64,9	28/IV	SE—C	3,3	1289,0	2507,6	
5,8	956,1	82,0	12/IV	SE—E	3,5	1216,9	2793,1	
6,2	592,1	56,0	20/III	SE—E	4,5	1391,9	2638,8	
6,1	473,3	65,0	1/XII	SE—S	4,9	1405,5	2556,9	
6,2	881,5	74,0	21/4	SE—E	4,1	1151,2	2485,8	

## IX — Resumo das observações

PERIODO DE

Latitude 8° 03' 40''

Longitude 35° 09'

ANNOS	Pressão baro- metrica a zero	TEMPERATURA CENTIGRADA Á SOMBRA							HUMIDADE DO AR		
		Media das ma- ximas	Media das mínimas	Maxima absoluta	Data	Mínima absoluta	Data	Media	Termo- metro humido	Tensão do vapor	Humi- dade relativa
1923	753,4	30,3	19,1	34,6	9/I	14,8	25 VII	24,0	21,6	17,8	82,2
1924	753,0	30,4	19,7	36,6	9/I	14,2	20/IX	24,8	22,6	19,2	83,1
1925	753,1	29,8	19,4	34,2	18/XII	15,6	2/I	24,7	22,0	18,1	79,5
1926	752,9	30,6	19,3	36,6	19/I	14,8	9/VIII	25,1	22,2	18,3	78,5
1927	753,2	30,5	19,8	34,2	7 e 9/I	14,4	16/VII	25,1	22,0	17,8	76,5
1928	753,5	30,1	16,6	35,0	5/III	13,1	17/IX	24,0	21,8	18,0	80,8
1929	753,4	30,1	16,9	35,2	28 e 29/I	13,0	15/VIII	24,7	22,5	18,9	82,6

X — Dados meteorológicos observados na Estação  
Central da Directoria

Latitude 8° 00' 35''

Longitude 34° 51'

ANNO

MESES	Pressão baro- metrica a zero	TEMPERATURA CENTIGRADA Á SOMBRA							
		Media das ma- ximas	Media das mínimas	Maxi- ma absoluta	Data	Mínima absoluta	Data	Media	Thermo- metro humido
Janeiro.....	757,9	29,4	24,3	30,5	29	21,6	26	26,6	24,4
Fevereiro.....	757,6	29,9	24,1	31,0	20	21,4	9	27,0	24,7
Março.....	758,0	29,9	23,6	32,2	20	21,9	6	26,6	24,4
Abril.....	788,6	29,4	23,6	30,3	15	21,1	13	26,4	24,4
Maio.....	759,6	28,8	23,0	30,0	2 e 6	20,8	17	25,8	23,8
Junho.....	760,9	27,4	21,5	29,0	6	19,8	3 e 23	24,4	22,6
Julho.....	762,0	26,5	21,4	08,2	2	18,6	30	23,9	22,2
Agosto.....	761,4	26,6	21,6	27,9	18	18,2	15	24,1	22,1
Setembro.....	761,0	27,7	23,3	28,3	1 e 27	20,7	7 e 12	25,5	23,2
Outubro.....	760,2	28,3	23,9	28,9	31	21,7	2	26,0	23,7
Novembro.....	758,7	29,3	24,7	30,2	2	21,8	6	26,7	24,3
Dezembro.....	758,5	29,4	24,7	30,5	19 e 27	22,3	22	26,7	24,5
ANNO	759,5	28,6	23,3	32,3	20 III/29	18,2	15 VIII/29	25,8	23,7

## em TAPACURÁ

1923 a 1929

25" W. Grw. Altitude 101 m. 50

Nebul- sidade (0 - 10)	CHUVA EM M/M			VENTO		Evaporação m m total	Insolação horas total	OBSERVAÇÕES
	Altura total m/m	Maxima em 24 horas	Data	Direcções predomi- nantes	Veloci- dade em m.p.s.			
4,9	1206,8	72,5	9/IV	C-SE	1,7	—	—	Deixam de figurar as observações de evaporação e insolação por não possuir a estação os respectivos aparelhos.
6,0	1723,1	117,0	15 V	C-SE	2,1	—	—	
6,2	1315,1	65,3	27/I	C-SE	2,0	—	—	
5,9	1199,5	103,1	1/II	C-SE	1,6	—	—	
5,6	1309,6	80,0	9/III	C-SE	1,5	—	—	
5,0	1471,7	95,3	26/VI	C-S	1,1	—	—	
5,6	1358,3	68,2	24/III	C-S	0,7	—	—	

## Climatologica de OLINDA e fornecidos pelo Instituto de Meteorologia

00" w. de Grw. Altitude 49.20mts.

de 1929

HUMIDADE DO AR		Nebulo- sidade (0 - 10)	CHUVA EM M/M			VENTO		Evapo- ração m/m Total	Insola- ção ho- ras Total	OBSERVAÇÕES	
Tensão do vapor	Humi- dade relativa		Altura total	Maxima em 24 horas	Data	Direcções predomi- nantes	Veloci- dade em m. p. s.				
21,4	82,7	4,7	11,3	3,0	18	E-C	2,0	105,1	290,6	Não foram publicados os dados referentes á insolação no mez de Julho por ter havido interrupção de observação.	
21,8	82,5	5,1	155,3	36,8	4	E/C-SE	1,8	77,1	217,2		
21,5	83,0	5,3	185,1	64,3	24	SE-C	1,9	80,1	201,9		
21,4	83,8	5,4	124,5	33,4	3	SE-C	1,9	72,8	236,3		
20,8	84,2	5,8	176,5	38,7	15	SE-S	2,7	73,6	221,3		
19,4	85,5	6,1	263,9	80,9	27	S-SE	2,5	58,5	187,5		
18,8	85,4	6,1	199,0	41,4	4	S-SE	3,4	73,8	—		
18,6	83,8	6,0	184,7	41,4	18	SE-E	2,7	71,5	203,0		
19,8	81,9	5,3	59,3	12,0	12	SE-E	2,8	93,6	250,9		
20,4	81,9	5,4	41,0	9,8	3	E-SE	2,4	100,8	250,3		
21,0	80,7	5,3	24,3	12,0	29	E-NE	2,4	102,1	261,2		
21,4	81,7	5,7	31,1	9,0	3	E-NE	2,4	96,5	238,8		
20,5	83,1	5,5	1456,0	80,9	24 VI/29	—	2,4	1005,8	—		

## XI — Dados meteorológicos observados na Estação fornecidos pelo Instituto Central

Latitude 3° 50' 24"    Longitude 32° 24'

ANNO

MESES	Pressão baro- metrica a zero	TEMPERATURA CENTIGRADA Á SOMBRA							
		Media das ma- ximas	Media das mínimas	Maxi- ma absoluta	Data	Minima absoluta	Data	Media	Thermo- metro humido
Janeiro.....	751,3	28,6	24,7	30,0	27	23,2	25	26,2	23,5
Fevereiro.....	50,8	28,2	24,7	30,0	2 e 3	22,8	19	26,2	24,2
Março.....	51,1	28,0	24,3	29,4	18 e 20	21,3	2	25,8	24,0
Abril.....	51,4	27,6	24,3	28,7	7	22,4	11	25,7	23,8
Maió.....	52,0	27,3	24,2	28,4	8 e 10	22,2	24	25,6	23,5
Junho.....	53,1	27,0	23,7	29,2	11	21,3	19	24,9	23,1
Julho.....	54,0	26,5	23,4	27,1	19	21,7	10	24,7	22,3
Agosto.....	53,8	27,0	23,4	27,8	22	21,5	27	24,8	21,9
Setembro.....	53,4	27,5	23,5	28,7	28	21,4	20	24,9	21,9
Outubro.....	52,8	27,9	23,7	28,6	30	22,4	5 e 9	25,3	22,3
Novembro.....	51,6	28,3	24,0	29,1	29	21,8	10	25,7	22,9
Dezembro.....	51,2	28,5	24,5	29,5	28	23,0	30	25,9	23,5
ANNO	752,2	27,7	24,0	30,0	{27/I/29 e 2e3/II/29}	21,3	{2 III/29 e 19 VI/29}	25,5	23,1

## XII — Dados meteorológicos observados na Estação Central da Directoria

Latitude 7° 43' 00"    Longitude 35° 13'

ANNO

MESES	Pressão baro- metrica a zero	TEMPERATURA CENTIGRADA Á SOMBRA							
		Media das ma- ximas	Media das mínimas	Maxi- ma absoluta	Data	Minima absoluta	Data	Media	Thermo- metro humido
Janeiro.....	752,8	32,9	20,5	35,4	31	18,8	17	26,8	23,2
Fevereiro.....	52,6	31,9	21,4	35,8	1	20,0	4 e 6	26,3	23,9
Março.....	53,1	30,2	21,4	33,8	19	20,0	6	25,6	23,6
Abril.....	53,7	30,1	20,4	31,6	23	16,2	5	25,2	23,1
Maió.....	54,6	28,9	19,9	31,8	7	16,6	25	24,3	22,3
Junho.....	55,7	27,0	18,7	30,2	6	16,7	3	22,8	21,3
Julho.....	56,9	26,4	18,2	28,6	16	15,6	22	22,3	20,6
Agosto.....	56,2	27,0	17,8	29,0	31	15,1	15	22,3	20,6
Setembro.....	55,8	28,7	18,7	30,4	25	16,9	6	23,6	21,4
Outubro.....	54,9	30,0	18,8	31,4	25 e 27	17,0	4	24,4	21,8
Novembro.....	53,3	31,3	19,7	32,4	27	16,8	6	25,7	22,5
Dezembro.....	753,1	30,5	20,4	32,6	24	18,6	22 e 25	25,6	23,0
ANNO	754,4	29,6	19,7	35,8	1 II 29	15,1	15 VIII 29	24,6	22,3

## Climatologica de FERNANDO DE NORONHA e da Directoria de Meteorologia

48" w. de Grw. Altitude 105,00mts.

de 1929

HUMIDADE DO AR		Nebulosidade (0-10)	CHUVA EM M M			VENTO		Evaporação m m total	Insolação horas total	OBSERVAÇÕES
Tensão do vapor	Humidade relativa		Altura Total	Maxima em 24 horas	Data	Direcções predominantes	Velocidade em m. p. s.			
19,9	78,3	5,2	25,6	8,4	25	SE-E	4,7	91,6	261,4	Não foi publicado o total de insolação referente ao mês de Julho por ter havido interrupção de observações.
21,2	83,8	6,8	254,8	52,0	21	E-SE	5,0	78,7	193,2	
21,0	85,0	6,9	362,3	76,0	27	E-SE	4,0	58,2	195,3	
20,8	84,7	7,2	541,5	105,0	11	E-SE	4,1	63,3	147,9	
20,3	83,5	6,9	429,3	103,0	12	SE-E	5,1	75,1	183,7	
19,9	84,9	7,2	494,5	97,5	23	SE-E	6,3	50,8	155,0	
18,5	80,7	6,0	214,5	95,0	21	SE-E	6,1	87,8	—	
17,7	76,1	5,5	25,4	8,0	10	SE-E	5,9	113,3	317,6	
17,7	75,7	5,2	12,2	4,5	20	E-SE	5,9	119,2	280,3	
18,3	76,4	5,1	8,4	2,4	17	E-SE	4,7	128,3	300,8	
19,1	78,2	4,9	20,0	7,4	10	E-SE	4,8	96,7	306,7	
20,0	80,4	5,9	7,6	2,5	6	E-SE	4,7	77,8	281,5	
19,5	80,6	6,1	2396,1	105,0	11/IV/29	—	5,1	1040,8	—	

## Climatologica de NAZARETH e fornecidos pelo Instituto de Meteorologia

21" w. de Grw. Altitude 87,00mts.

de 1929

HUMIDADE DO AR		Nebulosidade (0-10)	CHUVA EM M M			VENTO		Evaporação m m total	Insolação horas total	OBSERVAÇÕES
Tensão do vapor	Humidade relativa		Altura total	Maxima em 24 horas	Data	Direcções predominantes	Velocidade em m. p. s.			
19,1	75,1	4,7	4,0	3,0	18	C-NE/SE	1,5	141,4	268,8	
20,6	82,8	6,0	89,6	18,2	22	C-E/SE	1,4	102,6	191,4	
20,4	84,9	6,1	169,3	38,2	5	C-SE	1,1	72,1	171,2	
19,8	84,0	5,2	26,7	7,7	12	C-SE	1,0	75,0	228,0	
18,9	84,9	5,9	85,4	28,3	31	C-SE	1,4	73,6	195,9	
17,8	86,9	6,3	140,2	32,5	27	C-S	1,4	59,4	170,5	
17,9	85,9	6,3	199,5	68,4	4	C-SE	1,5	62,9	173,1	
17,1	86,2	5,3	125,6	37,0	13	C-SE	1,3	59,8	194,7	
17,5	82,3	5,0	29,8	6,7	17	C-SE	1,5	80,2	230,3	
17,9	80,7	5,5	23,5	5,0	9	C-SE	1,4	100,3	232,2	
18,3	76,8	4,8	12,7	3,4	29	C-E	1,5	119,7	259,4	
19,2	80,5	5,7	85,6	63,0	3	C-SE	1,4	100,8	221,5	
18,6	82,6	5,6	991,9	68,4	4/VII/29	—	1,4	1047,8	2537,0	

### XIII — Dados meteorológicos observados na Estação Central da Directoria

Latitude 8° 24' 00"

Longitude 36° 46'

ANNO

MESES	Pressão baro- metrica a zero	TEMPERATURA CENTIGRADA Á SOMBRA							
		Media das ma- ximas	Media das minimas	Maxima absoluta	Data	Minima absoluta	Data	Media	Termo- metro humido
Janeiro.....	700,9	31,9	19,4	35,0	27 e 31	17,0	16	24,9	21,2
Fevereiro.....	01,1	30,0	19,8	35,8	1	18,6	19	24,0	21,2
Março.....	01,5	29,9	19,3	35,0	18	18,0	31	23,8	21,0
Abril.....	01,7	29,2	19,0	31,7	18	16,6	27	23,4	20,7
Maió.....	02,4	25,7	17,9	28,4	2	13,8	18	21,3	19,7
Junho.....	02,9	26,0	16,5	28,4	4	13,0	20	20,5	18,8
Julho.....	03,5	24,0	16,1	27,2	3	14,0	22	19,3	18,1
Agosto.....	03,0	26,6	16,3	29,0	4	12,4	15	20,7	18,7
Setembro.....	02,7	28,1	17,4	32,0	15	15,8	6	21,9	19,5
Outubro.....	02,1	29,7	17,8	32,4	15	16,0	4	23,0	20,2
Novembro.....	01,2	30,5	18,8	32,0	6	15,4	8	24,2	20,9
Dezembro.....	01,2	28,1	18,8	31,3	23	16,4	22	23,1	20,4
<b>ANNO</b>	702,0	28,3	18,1	35,8	1/II/29	12,4	15/VIII/29	22,5	20,0

### XIV — Dados meteorológicos observados na Estação Central da Directoria

Latitude 8° 48' 00"

Longitude 35° 15'

ANNO

MESES	Pressão baro- metrica a zero	TEMPERATURA CENTIGRADA Á SOMBRA								HUMIDADE DO AR	
		Media das ma- ximas	Media das minimas	Maximo absoluta	Data	Minima absoluta	Data	Media	Thermo- metro humido	Tensão do vapor	Humi- dade relativa
Janeiro.....	760,5	30,4	20,9	—	—	17,8	3	24,1	22,8	20,0	89,5
Fevereiro.....	58,9	31,0	21,8	34,8	Dv	19,0	1	26,3	24,5	21,8	85,3
Março.....	59,4	29,9	21,3	32,4	20	19,6	12	25,2	23,9	21,1	87,6
Abril.....	59,9	29,8	20,9	31,2	22	17,8	13	25,0	23,5	20,6	87,4
Maió.....	61,0	28,9	20,2	30,0	Dv	16,4	26	24,2	22,0	19,7	87,8
Junho.....	62,1	27,8	18,8	29,0	3	16,6	Dv	23,1	21,7	18,6	89,7
Julho.....	63,5	27,5	19,9	—	—	—	—	22,0	21,2	18,3	93,0
Agosto.....	62,3	27,2	18,1	30,4	21	14,0	15	22,6	21,5	18,4	89,9
Setembro.....	61,9	28,1	19,9	30,2	22	17,0	16	24,2	22,7	19,6	87,8
Outubro.....	61,0	28,9	20,4	30,4	24	17,8	5	24,7	23,0	20,0	86,6
Novembro.....	59,3	29,9	19,8	—	—	—	—	25,4	23,5	20,4	84,8
Dezembro.....	59,0	29,2	20,9	30,6	15	18,0	22	25,1	23,8	21,3	89,6
<b>ANNO</b>	760,7	29,0	20,2	—	—	—	—	24,3	22,8	20,0	88,2



## Climatologica de PESQUEIRA e fornecidos pelo Instituto de Meteorologia

21" w. de Grw. Altitude: 664,70mts.

de 1929

HUMIDADE DO AR		Nebul- sidade (0 - 10)	CHUVA EM M/M			VENTO		Evapo- ração m/m total	Insola- ção ho- ras total	OBSERVAÇÕES
Tensão do vapor	Humi- dade relativa		Altura total m/m	Maxima em 24 horas	Data	Direcções predomi- nantes	Veloci- dade em m. p. s.			
16,6	72,9	4,6	58,4	29,2	21	E-SE	4,7	139,0	258,9	
17,2	79,7	6,8	125,0	40,0	3	E-SE	3,9	82,0	192,8	
16,9	78,5	6,8	91,2	22,0	21	SE-E	3,5	89,7	193,1	
16,7	79,6	5,6	178,6	74,0	21	E-SE	3,8	99,1	217,3	
16,4	87,4	7,6	128,7	28,0	10	S-SW	3,0	49,4	146,3	
15,4	85,8	6,1	15,2	5,0	11	S-SW	3,3	63,2	169,3	
15,1	89,2	8,0	73,9	17,6	17	SW-SE/S	3,9	58,1	133,9	
15,1	83,3	6,0	19,0	7,0	13	SE-E	4,7	95,6	222,9	
15,6	80,8	6,5	14,5	3,0	3 e 13	SE-S	4,5	108,2	206,3	
16,1	78,2	5,2	54,3	37,0	29	E-SE	4,8	132,0	263,9	
16,5	75,0	4,4	62,0	58,0	30	E-NE	4,7	144,3	278,9	
16,3	78,7	6,2	60,7	31,2	2	E-NE	4,0	90,6	202,5	
16,2	80,8	6,2	881,5	74,0	21/IV/29		4,1	1151,2	2485,8	

## Climatologica de BARREIROS e fornecidos pelo Instituto de Meteorologia

00" W. de Grw. Altitude: 48,00mts.

de 1929

Nebulo- sidade (0 - 10)	CHUVA EM M/M			VENTO		Evapo- ração m/m total	Insola- ção ho- ras total	OBSERVAÇÕES	
	Altura total m/m	Maxima em 24 horas	Data	Direcções predomi- nantes	Veloci- dade em m. p. s.				
6,2	23,4	4,6	24	C-NE	1,3	68,8	279,9	Os valores do presente resumo referentes aos meses de Janeiro, Julho e Novembro são os normaes de uma serie longa de observação do posto, por ter havido interrupção de observações nos meses implicados. Não foi publicado o total da evaporação do mez de Fevereiro por interrupção, em um dia, das observações.	
6,9	109,8	32,2	26	C-NE	1,9	—	228,9		
7,0	498,1	164,0	25	C-S	1,5	50,4	216,4		
6,5	82,8	19,7	25	C-SE	1,6	52,7	205,4		
7,1	171,0	35,0	9	C-S	1,6	49,2	209,7		
8,2	188,6	62,0	27	S-C	1,8	48,6	163,1		
7,3	362,9	—	—	C-SE	1,4	—	—		
7,2	159,6	41,0	16	C-S	1,4	52,4	198,2		
6,8	126,9	27,0	2	S-C	2,6	55,8	203,3		
6,1	92,8	44,0	3	C/NE/S	2,3	59,8	247,4		
5,6	18,7	—	—	NE-C	1,9	—	—		
6,2	220,6	113,5	2	CN-E	2,0	59,6	237,4		
6,8	2055,2	—	—		1,8	—	—		

### XV — Dados meteorológicos observados na Estação Central da Directoria

Latitude 8° 53' 25"      Longitude 2° 25'

ANNO

MESES	Pressão baro- metrica a zero	TEMPERATURA CENTIGRADA Á SOMBRA							
		Media das ma- ximas	Media das mínimas	Maxi- ma absoluta	Data	Minima absoluta	Data	Media	Thermo- metro humido
		Janeiro.....	689,0	29,7	17,6	32,6	31	15,9	3
Fevereiro.....	89,0	28,4	18,2	32,7	1	17,4	19	22,3	19,8
Março.....	89,5	27,3	17,5	30,4	18	16,5	31	21,7	19,8
Abril.....	89,8	26,7	17,5	29,0	21	15,5	27	21,7	19,9
Maió.....	90,7	23,8	16,9	26,3	19	15,4	25 e 27	19,6	18,6
Junho.....	91,8	22,6	15,6	25,4	6	14,3	22	18,5	17,5
Julho.....	92,7	20,7	15,1	23,3	7	13,7	22	17,3	16,6
Agosto.....	92,1	22,9	15,1	25,4	24	12,3	15	18,2	16,9
Setembro.....	91,6	24,4	16,1	27,1	25	14,5	12	19,2	17,7
Outubro.....	90,6	26,4	16,7	30,0	15	15,6	3	20,4	18,0
Novembro.....	89,1	28,6	17,1	31,2	9	15,0	19	21,6	18,8
Dezembro.....	88,7	27,6	17,0	29,6	27 e 30	15,2	9 e 11	21,1	18,7
<b>ANNO</b>	690,4	25,8	16,7	32,7	1/II/29	12,3	15/VIII/29	20,4	18,5

### XVI — Dados meteorológicos observados na Estação Central da Directoria

Latitude 7° 34' 00"      Longitude 35° 02'

ANNO

MESES	Pressão baro- metrica a zero	TEMPERATURA CENTIGRADA Á SOMBRA								HUMIDADE DO AR	
		Media das ma- ximas	Media das mínimas	Maxima absoluta	Data	Minima absoluta	Data	Media	Termo- metro humido	Tensão do vapor	Humi- dade relativa
		Janeiro.....	—	31,5	19,1	33,1	22 e 29	17,2	22	26,5	23,6
Fevereiro.....	—	31,4	19,6	33,6	5	17,4	19	26,5	23,7	20,1	78,4
Março.....	—	30,6	20,7	32,7	21	18,2	19	26,1	23,6	20,3	80,9
Abril.....	—	30,8	19,9	31,6	12	18,6	4	26,5	23,8	20,3	79,0
Maió.....	—	29,8	20,0	31,6	1	18,6	29	25,2	23,0	19,6	82,8
Junho.....	—	28,8	19,5	30,4	24	18,3	23	24,5	22,5	19,7	83,9
Julho.....	763,2	28,4	18,5	29,6	31	16,6	29	23,8	22,0	18,6	84,9
Agosto.....	762,7	28,6	17,4	29,8	9	15,8	18	24,1	22,0	18,4	83,4
Setembro.....	762,0	29,8	19,0	—	—	17,5	14	25,1	22,6	18,8	80,1
Outubro.....	761,3	31,1	19,0	—	—	17,7	19	25,6	22,9	19,2	79,1
Novembro.....	759,9	31,9	18,8	—	—	17,4	19	25,8	22,9	19,1	78,0
Dezembro.....	760,0	30,7	19,1	32,1	24	17,8	21	26,0	23,2	19,5	78,4
<b>ANNO</b>	—	30,3	19,2	—	—	15,8	18/VIII/29	25,5	23,0	19,5	80,6

## Climatologica de GARANHUNS e fornecidos pelo Instituto de Meteorologia

39'' w. de Grw. Altitude 868,80mts.

de 1929

HUMIDADE DO AR		Nebulosidade (0 - 10)	CHUVA EM M/M			VENTO		Evaporação m/m total	Insolação horas total	OBSERVAÇÕES
Tensão do vapor	Humidade relativa		Altura total	Maxima em 24 horas	Data	Direcções predominantes	Velocidade em m. p. s.			
15,7	77,7	6,8	25,6	21,1	21	SE-NE	2,4	—	—	
15,8	81,1	7,5	82,1	35,4	5	SE-NE	2,0	—	—	
16,1	84,9	8,0	87,5	19,1	30	SE-NE	2,0	—	—	
16,3	85,0	8,0	48,2	17,0	25	SE-NE	1,9	—	—	
15,5	91,4	8,7	75,4	15,5	10	SE-S	2,2	—	—	
14,3	90,4	8,6	37,8	6,1	12	SE-S	2,3	—	—	
13,7	93,2	9,1	93,5	10,1	19	SE-S	2,6	—	—	
13,7	88,6	8,1	27,2	7,5	17	SE-E	2,2	—	—	
14,2	86,9	8,5	11,2	1,2	13	SE-E	2,2	—	—	
14,1	81,0	8,0	9,0	3,3	31	SE-NE	2,2	—	—	
14,6	79,0	7,7	5,5	2,1	30	E-NE/SE	2,1	—	—	
14,8	81,6	7,9	106,3	45,1	2	NE-SE	1,9	—	—	
14,9	85,1	8,1	609,3	45,1	2/XII/29		2,2	—	—	

## Climatologica de GOYANNA e fornecidos pelo Instituto de Meteorologia

21'' w. Grw. Altitude 18,00mts.

de 1929

Nebulosidade (0 - 10)	CHUVA EM M/M			VENTO		Evaporação m/m total	Insolação horas total	OBSERVAÇÕES
	Altura total m/m	Maxima em 24 horas	Data	Direcções predominantes	Velocidade em m. p. s.			
4,7	37,8	23,4	18	C-E	2,1	—	—	Nesse posto foi instalado um barometro em Junho de 1929. Não são dados os valores maximos absolutos da temperatura nos meses de Setembro a Novembro por ter occorrido no mês de Setembro de 1929 o fraccionamento do thermometro de maxima. Os valores das medias das maximas nesses tres meses são normaes de uma serie longa de observações desse posto.
6,0	210,4	50,4	22	NE-C	2,2	—	—	
5,9	389,0	67,8	24	C-S	1,8	—	—	
4,9	126,8	48,2	20	C-S	2,1	—	—	
6,0	254,6	38,2	28	C-SE	2,0	—	—	
6,1	320,8	125,2	27	C-E	1,9	—	—	
6,3	448,9	164,9	4	C-SE	2,1	—	—	
5,5	197,7	45,4	17	C-SE	2,2	—	—	
5,5	45,1	6,8	20	C-S	2,4	—	—	
5,5	93,2	26,6	10	C-S	2,1	—	—	
5,2	90,2	52,4	28	C-S	2,1	—	—	
5,9	84,6	35,2	10	C-E	2,2	—	—	
5,6	2299,1	164,9	4/VII/29		2,1	—	—	

## XVII — Dados meteorológicos observados na Estação Central da Directoria

Latitude 8° 03' 40"    Longitude 35° 09'

ANNO

MESES	Pressão baro- metrica a zero	TEMPERATURA CENTIGRADA Á SOMBRA							
		Media das ma- ximas	Media das minimas	Maxi- ma absoluta	Data	Minima absoluta	Data	Media	Thermo- metro humido
Janeiro.....	752,0	33,2	16,5	35,2	28 e 29	14,8	9	25,7	22,7
Fevereiro.....	51,7	31,9	17,2	34,8	Dv	15,6	6	25,9	23,0
Março.....	52,1	31,4	16,5	34,6	17	14,6	18	25,6	22,7
Abril.....	52,5	30,9	16,1	32,4	10	14,6	30	25,4	22,8
Maió.....	52,8	30,1	15,6	32,8	3	13,6	17	24,9	22,5
Junho.....	54,2	28,7	17,2	30,2	6 e 7	14,2	27	23,8	22,2
Julho.....	55,2	27,6	15,6	29,2	27	13,6	21	23,1	21,4
Agosto.....	55,2	27,6	15,3	29,2	29	13,0	15	23,6	22,0
Setembro.....	54,6	28,3	16,4	30,4	19	15,0	19	24,1	22,3
Outubro.....	54,3	28,7	18,2	31,8	27 e 31	16,4	1	23,9	22,2
Novembro.....	52,4	32,3	18,6	33,6	25	16,2	17	24,7	22,6
Dezembro.....	53,7	30,9	19,2	33,6	27	14,4	22	25,5	23,7
<b>ANNO</b>	<b>753,4</b>	<b>30,1</b>	<b>16,9</b>	<b>35,2</b>	<b>28 e 29/I/29</b>	<b>13,0</b>	<b>15/VIII/29</b>	<b>24,7</b>	<b>22,5</b>

## XVIII — Dados meteorológicos observados na Estação Central da Directoria

Latitude 8° 18' 06"    Longitude 36° 09'

ANNO

MESES	Pressão baro- metrica a zero	TEMPERATURA CENTIGRADA Á SOMBRA							
		Media das ma- ximas	Media das minimas	Maxi- ma absoluta	Data	Minima absoluta	Data	Media	Thermo- metro humido
Janeiro.....	713,6	33,0	19,5	35,6	31	15,2	3	25,5	20,4
Fevereiro.....	13,5	30,9	19,9	36,2	1	17,2	19	24,5	20,9
Março.....	14,1	30,1	19,3	34,4	18 e 19	17,2	5	23,8	20,6
Abril.....	14,6	29,3	18,4	31,4	20	12,8	13	23,2	20,2
Maió.....	15,6	27,4	18,4	30,8	6	14,1	26	22,3	19,5
Junho.....	16,8	26,6	17,0	29,4	6	12,8	15	21,1	18,2
Julho.....	17,8	24,9	16,5	27,9	3	13,0	23	20,0	17,6
Agosto.....	16,9	26,8	16,4	29,2	19	10,8	15	21,0	17,9
Setembro.....	16,5	28,4	17,8	31,2	15 e 25	13,8	12	22,4	18,5
Outubro.....	15,6	30,0	18,1	32,8	15	14,0	5	33,4	19,0
Novembro.....	14,2	31,5	19,1	33,0	18	14,3	7	24,6	19,5
Dezembro.....	14,0	29,4	18,9	32,6	24	14,2	22	23,4	20,0
<b>ANNO</b>	<b>715,3</b>	<b>29,0</b>	<b>18,3</b>	<b>36,2</b>	<b>1, II 29</b>	<b>10,8</b>	<b>15 VIII 29</b>	<b>22,9</b>	<b>19,4</b>

## Climatologica de TAPACURÁ e fornecidos pelo Instituto de Meteorologica

25" w. de Grw. Altitude 101,50mts.

de 1929

HUMIDADE DO AR		Nebulosidade (0-10)	CHUVA EM M/M			VENTO		Evaporação m/m total	Inso-lação horas total	OBSERVAÇÕES
Tensão do vapor	Humidade relativa		Altura total m/m	Maxima em 24 horas	Data	Direcções predominantes	Velocidade em m. p. s.			
18,7	77,7	5,1	22,6	9,0	18	C-S	0,7	—	—	
19,0	78,0	6,4	188,2	62,1	22	C-S	0,7	—	—	
18,7	77,6	6,8	224,5	68,2	24	C-S	0,5	—	—	
19,2	80,9	4,7	25,8	8,7	26	C-S	0,6	—	—	
18,8	80,4	5,3	117,6	29,8	16	C-S	0,6	—	—	
19,0	86,9	5,7	113,2	22,0	27	C-S	1,1	—	—	
18,1	86,2	6,0	226,5	55,2	9	C-S	0,7	—	—	
18,7	86,7	6,2	132,9	34,8	13	C-SE	0,7	—	—	
19,0	85,5	5,7	82,6	20,0	17	C-S	0,7	—	—	
19,0	86,3	4,6	93,6	22,4	8	C-SE/S	0,8	—	—	
19,2	83,3	4,6	40,3	16,8	29	C-W	0,9	—	—	
19,9	81,6	6,1	90,5	27,3	1	C-NE	0,8	—	—	
18,9	82,6	5,6	1358,3	68,2	24/III/29	—	0,7	—	—	

## Climatologica de SÃO CAETANO e fornecidos pelo Instituto de Meteorologica

00" w. de Grw. Altitude 553,00mts.

de 1929

HUMIDADE DO AR		Nebulosidade (0-10)	CHUVA EM M M			VENTO		Evaporação m m total	Inso-lação horas total	OBSERVAÇÕES
Tensão do vapor	Humidade relativa		Altura total m m	Maxima em 24 horas	Data	Direcções predominantes	Velocidade em m. p. s.			
15,0	65,2	4,1	15,3	14,7	30	SE-NE	3,3	142,1	265,7	
16,4	74,5	5,7	126,8	30,6	3	SE-NE	3,0	81,4	179,7	
16,3	76,7	6,3	117,4	38,0	26	SE-NE	2,9	75,5	169,8	
16,0	77,9	5,6	54,5	17,5	3	NE-C	2,2	65,9	202,3	
15,5	78,9	5,8	63,9	24,8	10	C-NE	2,0	59,8	163,0	
14,0	76,6	6,1	19,0	4,8	30	SE-C	2,6	65,4	171,2	
13,8	79,4	6,7	61,2	15,8	17	SE-C	3,1	56,8	132,7	
13,4	74,3	5,2	32,2	15,4	17	SE-C	3,0	72,3	209,9	
13,6	69,2	5,3	17,1	3,8	3	SE-C	3,0	95,1	207,2	
13,7	66,1	4,6	34,5	22,2	31	SE-C	3,4	117,0	245,0	
14,0	63,2	4,4	5,4	2,9	12	SE-NE	3,5	131,6	243,7	
15,5	74,3	6,0	113,5	58,7	2	SE-C	2,3	74,0	178,5	
14,8	73,0	5,5	660,8	58,7	2 XIII 29	—	2,9	1036,9	2368,7	



### Climatologica de CARUARÚ e fornecidos pelo Instituto de Meteorologia

w. de Grw. Altitude 537,20mts.

de 1929

HUMIDADE DO AR		Nebulosidade (0-10)	CHUVA EM M/M			VENTO		Evaporação m/m total	Insoleção horas total	OBSERVAÇÕES
Tensão do vapor	Humidade relativa		Altura total m/m	Maxima em 24 horas	Data	Direcções predominantes	Velocidade em m. p. s.			
										Inaugurada em 1.º de Agosto.
13,2	81,0	5,6	55,1	31,0	17	SE—C	3,9	93,6	220,4	
14,5	78,0	5,3	18,9	4,0	2	SE—NE	3,2	116,3	225,2	
15,1	75,1	5,8	53,7	31,3	31	SE—NE	2,6	126,1	225,1	
15,6	73,7	5,2	5,2	2,0	16	NE—SE	2,9	130,8	234,8	
16,3	78,4	6,7	61,4	41,0	2	NE—SE	1,8	92,9	168,4	

### Climatologica de CORRENTES e fornecidos pelo Instituto de Meteorologia

w. Grw. Altitude 420,0mts.

de 1929

HUMIDADE DO AR		Nebulosidade (0-10)	CHUVA EM M/M			VENTO		Evaporação m m total	Insoleção horas total	OBSERVAÇÕES
Tensão do vapor	Humidade relativa		Altura total m/m	Maxima em 24 horas	Data	Direcções predominantes	Velocidade em m. p. s.			
										Creada em fins de Outubro e inaugurada em Novembro.
16,3	70	5,5	17,8	6,2	29	SE—N	3,3	15,4	—	
17,6	79	6,3	157,9	49,2	10	SE—C	1,9	136,1	—	

## XXI — Dados meteorológicos observados na Estação Central da Directoria

Latitude 8° 20'    Longitude 37° 3'

ANNO

MESES	Pressão baro- métrica a zero	TEMPERATURA CENTIGRADA Á SOMBRA							
		Media das ma- ximas	Media das mínimas	Maxi- ma absoluta	Data	Mínima absoluta	Data	Media	Thermo- metro humido
Janeiro .....									
Fevereiro .....									
Março .....									
Abril .....									
Maió .....									
Junho .....									
Julho .....									
Agosto .....									
Setembro .....	705,5	29,6	17,0	33,2	15	15,0	2	28,8	18,4
Outubro .....	—	31,5	17,9	34,0	15,26	14,0	4	24,3	19,3
Novembro .....	703,5	32,1	18,2	34,2	14	14,0	30	25,4	20,5
Dezembro .....	703,5	29,6	17,8	32,8	24	12,8	2	24,0	20,4
ANNO									

### Resumo das observações nas Estações Meteorológicas

ESTAÇÕES	Pressão baro- métrica a zero	TEMPERATURA CENTIGRADA Á SOMBRA							
		Media das ma- ximas	Media das mínimas	Maxima absoluta	Data	Mínima absoluta	Data	Media	Thermo- metro humido
Olinda .....	759,5	28,6	23,3	32,2	20 III	18,2	15 VIII	25,8	23,7
Fernando de Noronha...	752,2	27,7	24,0	30,0	{ 27 I e 2 e 3/II	21,3	{ 2/3 e 19 6	25,5	23,1
Nazareth .....	754,4	29,6	19,7	35,8	1/II	15,1	15/VIII	24,6	22,3
São Cactano .....	715,3	29,0	18,3	36,2	1 II	10,8	15/VIII	22,9	19,4
Goyama .....	—	30,3	19,2	—	—	15,8	18/VIII	25,5	23,0
Barreiros .....	760,7	29,0	20,2	—	—	—	—	24,3	22,8
Garanhuns .....	690,4	25,8	16,7	32,7	1/II	12,3	15/VIII	20,4	18,5
Pesqueira .....	702,0	28,3	18,1	35,8	1,II	12,4	15 VIII	22,5	20,0
Tapacurá .....	753,4	30,1	16,9	35,2	28 e 29 I	13,9	15 VIII	24,7	22,5



## Climatologica de RIO BRANCO e fornecidos pelo Instituto de Meteorologia

w. de Grw. Altitude 664,90mts.

de 1929

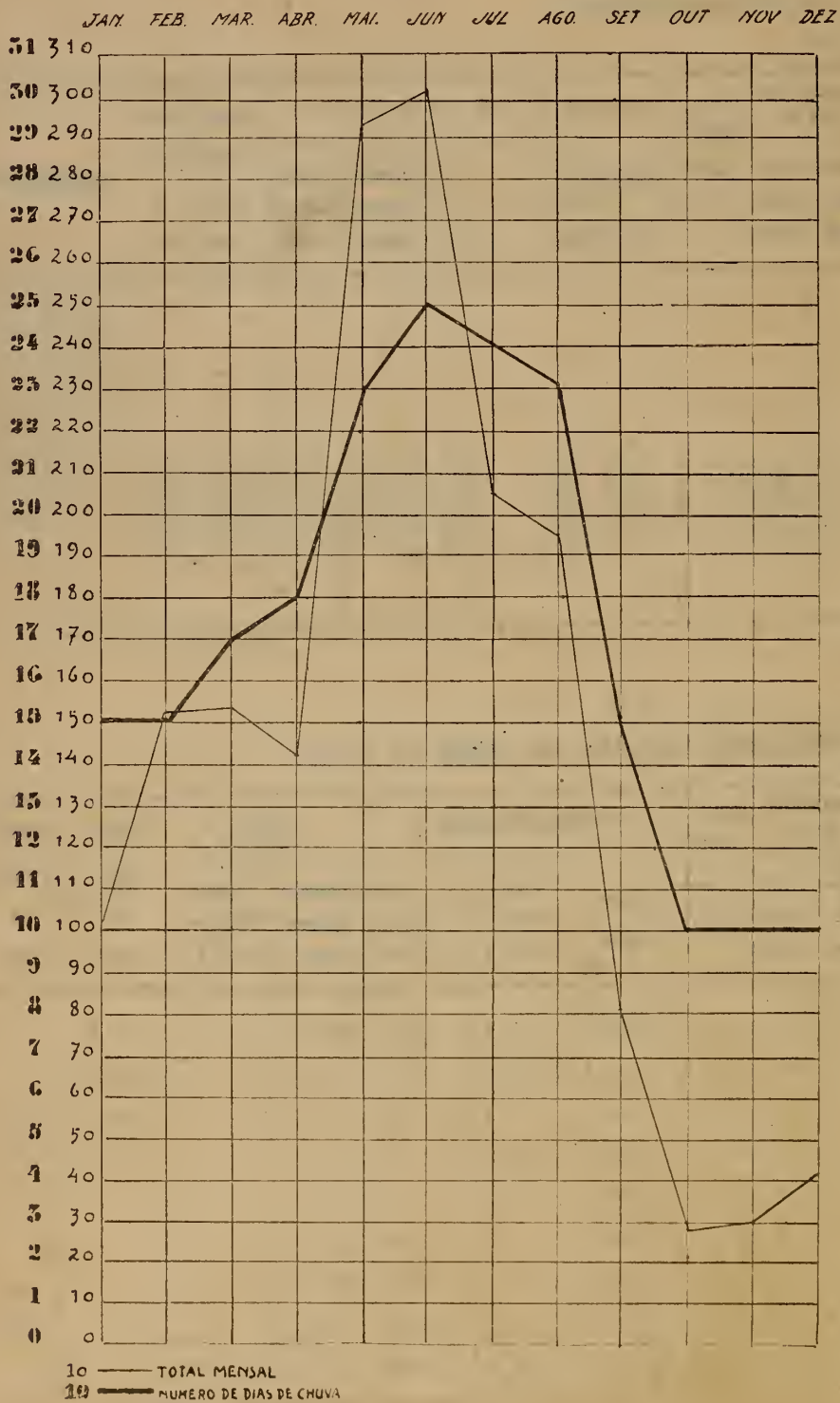
HUMIDADE DO AR		Nebulosidade (0 - 10)	CHUVA EM M/M			VENTO		Evaporação m/m total	Insolação horas total	OBSERVAÇÕES
Tensão do vapor	Humidade relativa		Altura total	Maxima em 24 horas	Data	Direcções predominantes	Velocidade em m. p. s.			
13,2	66,4	4,7	24,4	13,1	15	SE-S	2,5	115,7	227,1	Prejudicada a media da pressão barometrica do mês de Outubro por faltar a observação das 21 horas do dia 22, do mesmo elemento. Estação creada em 1.º de Setembro de 1929.
14,0	66,0	3,7	25,4	15,2	29	SE-NE	3,0	143,8	260,1	
14,8	65,0	2,9	49,3	44,6	28	SE-NE	2,7	160,5	246,9	
15,6	73,0	5,2	61,5	36,5	1	SE-NE	2,4	112,6	195,6	

## de Pernambuco no anno de 1928.

HUMIDADE DO AR		Nebulosidade (0 - 10)	CHUVA EM M/M			VENTO		Evaporação m/m total	Insolação horas total
Tensão do vapor	Humidade relativa		Altura Total	Maxima em 24 horas	Data	Direcções predominantes	Velocidade em m. p. s.		
20,5	83,1	5,5	1456,0	80,9	24/VI	SE-E	2,4	1005,8	—
19,5	80,6	5,1	2396,1	105,0	11/IV	E-SE	6,1	1040,8	—
18,6	82,6	5,6	991,9	68,4	4/VII	C-SE	1,4	1047,8	2537,0
14,8	73,0	5,5	660,8	58,7	21/IV	SE-C	2,9	1036,9	2368,7
19,5	80,6	5,6	2299,1	164,9	—	C-S	2,1	—	—
20,0	88,2	6,8	2055,2	—	2/XII	C-NE	1,8	—	—
14,9	85,1	8,1	609,3	45,1	4/VII	SE-NE	2,2	—	—
16,2	80,8	6,2	881,5	74,0	24/III	SE-E	4,1	1151,2	2485,8
14,8	82,6	5,6	1358,3	68,2	2/XII	C-S	0,7	—	—

### Curva da Pluviosidade na Zona da Matta

(NORMAES)



---

---

**POPULAÇÃO**

---

---

POPULATION



---

---

**ESTADO DA POPULAÇÃO**

---

---



População livre e escrava, segundo o sexo, a côr e a idade, de accordo com o recenseamento de 1872

IDADES	HOMENS						MULHERES						Total	
	Livres				Escravos		Livres				Escravas			
	Branços	Pardos	Pretos	Cabo-clos	Pardos	Pretos	Branças	Pardas	Pretas	Cabo-clas	Pardas	Pretas		
Mêses	1	533	704	183	26	—	—	428	669	170	28	—	—	2.741
	2	445	689	159	37	—	—	475	586	121	22	—	—	2.534
	3	471	700	173	25	—	—	420	597	144	28	—	—	2.558
	4	448	693	150	22	—	—	473	550	136	27	—	—	2.499
	5	430	568	118	29	—	—	426	557	126	14	—	—	2.268
	6	487	708	144	27	—	—	473	497	128	31	—	—	2.498
	7	434	596	108	31	—	—	347	564	108	30	—	—	2.218
	8	558	587	150	25	—	—	466	687	117	24	—	—	2.614
	9	482	784	169	39	—	—	444	618	130	37	—	—	2.703
	10	413	650	152	27	—	—	448	623	173	34	—	—	2.520
	11	548	868	159	32	—	—	487	527	131	43	—	—	2.797
Annos	1	2.048	2.777	513	96	291	534	2.094	2.825	501	86	361	408	12.534
	2	2.458	3.638	649	147	298	634	2.248	3.056	477	118	361	565	14.649
	3	2.488	4.100	609	138	424	688	2.425	3.185	627	151	429	635	15.899
	4	2.777	4.690	702	149	573	897	2.552	3.723	664	162	537	656	18.082
	5	3.692	5.868	828	217	588	1.043	2.987	3.956	1.146	222	488	1.069	22.104
	6 a 10	20.281	27.119	4.878	872	1.795	4.549	18.833	25.438	3.761	757	1.438	3.922	113.643
	11 a 15	17.621	21.379	3.347	705	1.500	4.214	15.203	21.866	3.735	668	1.327	2.937	94.502
	16 a 20	16.851	21.304	3.306	765	1.650	3.696	17.588	23.235	3.737	757	1.322	3.451	97.662
	21 a 25	17.796	23.289	3.005	686	1.509	3.494	16.364	20.728	3.208	656	1.411	3.734	95.880
	26 a 30	17.305	19.859	2.925	555	1.721	3.374	16.787	23.270	3.346	713	1.353	3.301	94.509
	31 a 40	15.617	19.932	2.940	412	1.262	3.349	13.634	19.892	4.089	462	1.292	3.443	86.324
	41 a 50	11.078	13.498	2.223	376	869	3.018	10.078	14.357	1.018	331	698	2.343	59.887
	51 a 60	7.444	11.172	1.877	257	499	2.011	8.213	10.958	1.679	219	543	1.519	46.391
	61 a 70	4.905	5.802	761	141	256	958	5.062	6.795	770	148	269	874	26.741
71 a 80	1.186	1.700	322	60	154	509	1.254	1.995	401	59	175	541	8.356	
81 a 90	790	759	147	28	52	296	642	754	147	15	62	241	3.933	
91 a 100	206	265	58	11	35	203	232	293	49	8	25	179	1.564	
100 e +	62	62	20	5	16	11	44	51	30	1	13	21	336	
Idade ignorada	76	137	20	3	24	29	102	102	32	6	18	44	593	
TOTAL	149.930	194.897	30.795	5.943	13.516	33.507	141.229	192.954	30.901	5.862	12.122	29.883	841.539	

**População livre e escrava por municípios e freguezias, segundo o sexo, de accordo  
com recenseamento de 1872**

MUNICIPIOS	FREGUEZIAS	LIVRES			ESCRAVOS			Total geral
		Homens	Mulheres	Total	Homens	Mulheres	Total	
Recife .....	S. Pedro Gonçalves.....	4.820	3.208	8.028	578	384	962	8.990
	Santissimo Sacramento de Sto. Antonio	7.723	6.141	13.864	985	1.061	2.046	15.910
	São José do Recife.....	10.279	6.067	16.346	634	317	951	17.297
	Santissimo Sacramento da Boa Vista..	8.817	9.152	17.969	1.231	1.686	2.917	20.886
	N. Senhora da Graça da Capunga....	2.222	2.172	4.394	443	487	930	5.324
	N. Senhora da Paz de Afogados.....	5.702	4.839	10.541	673	541	1.214	11.755
	N. S. da Saúde do Poço da Panella..	2.314	2.536	4.850	351	376	727	5.577
	N. S. do Rosario da Varzea.....	2.621	2.831	5.452	458	403	861	6.323
	São Lourenço da Matta.....	2.242	2.295	4.537	431	434	865	5.402
Páo d'Alho...	Santo Amaro de Jaboatão.....	4.611	4.765	9.376	1.430	1.201	2.631	12.007
	N. S. do Rosario de Muribeca.....	2.973	3.205	6.178	595	437	1.032	7.210
	Divino Espirito Santo de Páo d'Alho.	7.676	6.502	14.178	747	766	1.513	15.691
Nazareth.....	N. S. da Gloria de Goytá.....	7.193	7.652	14.845	435	509	944	15.789
	N. S. da Luz.....	2.819	2.776	5.595	571	475	1.046	6.641
Goyanna.....	N. S. da Conceição de Nazareth.....	8.131	9.453	17.584	1.672	1.636	3.308	20.892
	Santo Antonio de Tracuhãem.....	8.090	9.957	18.047	1.263	1.045	2.308	20.355
Itambé.....	N. S. do Rozario de Goyanna.....	5.883	6.691	12.574	767	793	1.560	14.134
	N. S. do O' de Goyanna.....	4.840	4.818	9.658	735	771	1.526	11.184
Olinda.....	S. Lourenço de Tejucupapo.....	2.884	3.061	5.945	267	242	509	6.454
	N. S. do Desterro de Itambé.....	10.167	10.420	20.587	933	1.011	1.944	22.531
Iguarassú.....	S. Vicente.....	8.713	7.988	16.701	650	859	1.509	18.210
	São Salvador da Sé (Curato).....	2.119	2.504	4.623	110	105	215	4.838
Limoeiro.....	São Pedro Martyr.....	1.126	1.680	2.806	119	155	274	3.080
	N. S. dos Prazeres de Maranguape...	2.029	2.148	4.177	166	158	324	4.501
Cabo.....	Santos Cosme e Danião de Iguarassú.	5.602	5.408	11.010	1.192	682	1.874	12.884
	N. S. da Conceição de Itamaracá....	1.570	1.299	2.869	223	210	433	3.302
Ipojuca.....	N. S. da Apresentação de Limoeiro..	7.283	6.604	13.887	927	790	1.717	15.604
	Santo Amaro de Itaquaretiunga.....	5.787	6.243	12.030	467	545	1.012	13.042
Victoria.....	Santo Antonio do Cabo.....	8.643	9.344	17.987	2.074	1.459	3.533	21.520
Escada.....	N. S. do O' de Ipojuca.....	7.882	8.223	16.105	1.742	1.573	3.315	19.420
	Santo Antônio da Victoria.....	12.465	12.859	25.324	1.719	1.504	3.223	28.547
Serinãem....	N. S. da Conceição da Escada.....	8.810	7.936	16.746	2.445	1.605	4.050	20.796
Gamelleira...	N. S. da Conceição de Serinãem....	4.267	4.879	9.146	1.378	1.096	2.474	11.620
	N. S. da Penha de Gamelleira.....	2.942	2.897	5.839	639	599	1.238	7.077
Rio Formoso.	N. S. da Conceição de S. José Rio Formoso.....	3.328	2.459	5.787	775	502	1.277	7.064
	N. S. da Purificação e S. Gonçalo de Una.....	2.870	2.888	5.758	778	689	1.467	7.225
Barreiros.....	S. Miguel de Barreiros.....	4.329	4.395	8.724	1.137	1.127	2.264	10.988



População livre e escrava por municípios e freguezias, segundo o sexo, de accordo com o recenseamento de 1872

MUNICIPIOS	FREGUEZIAS	LIVRES			ESCRAVOS			Total geral
		Homens	Mulheres	Total	Homens	Mulheres	Total	
Agua Preta...	S. José da Agonia de Agua Preta....	10.072	9.770	19.842	1.665	1.468	3.133	22.975
	N. S. da Conceição dos Montes.....	3.602	3.439	7.041	409	404	813	7.854
	N. S. das Dores de Caruarú.....	5.262	5.622	10.884	402	420	822	11.706
Caruarú.....	S. Caetano da Raposa.....	2.069	2.437	4.506	336	402	738	5.244
	N. S. do O' do Altinho.....	6.167	6.159	12.326	316	390	706	13.032
	S. Bom Jesus das Panellas.....	4.006	3.844	7.850	288	263	551	8.401
São Bento....	N. S. da Conceição de Quipapá.....	7.678	7.479	15.157	380	358	738	15.895
Bonito.....	S. Bom Jesus dos Afflictos de S. Bento.	5.812	5.711	11.523	377	431	808	12.331
Bezerros.....	N. Senhora da Conceição do Bonito..	14.112	14.069	28.181	750	768	1.518	29.699
	S. José de Bezerros.....	4.620	5.113	9.733	647	674	1.321	11.054
Bom Conselho.	Sant'Anna do Gravatá.....	3.851	3.942	7.793	222	207	429	8.222
Garanhuns....	Jesus Maria José do Papaeaga.....	8.949	9.323	18.272	611	626	1.237	19.509
Buique.....	Santo Antonio de Garanhuns.....	12.566	11.271	23.837	487	462	949	24.786
	São Felix de Buique.....	4.906	4.183	8.589	298	268	566	9.155
Villa Bella....	N. S. da Conceição da Pedra.....	2.080	1.900	3.980	300	269	569	4.549
Flores.....	N. S. da Penha de Villa Bella.....	2.399	2.369	4.768	425	355	780	5.548
Triumpho....	N. S. da Conceição de Pajeú de Flores.	5.048	5.227	10.275	210	208	418	10.693
Ingazeira.....	N. S. das Dores da Villa do Triumpho..	3.526	3.555	7.081	117	138	255	7.336
Brejo.....	S. José de Ingazeira.....	5.818	5.582	11.400	770	384	1.154	12.554
	S. José da Madre de Deus.....	7.848	6.029	13.877	1.136	829	1.965	15.842
Cimbres.....	Santa Agueda da Pesqueira.....	5.858	5.471	11.329	680	679	1.359	12.688
	N. S. das Montanhas de Cimbres....	2.837	2.896	5.733	191	188	379	6.112
Tacarátú.....	N. S. da Conceição da Lagoa de Baixo.	2.267	2.218	4.485	383	393	776	5.261
Floresta.....	N. S. da Saúde de Tacarátú.....	2.504	2.531	5.035	218	237	455	5.490
Cabrobó.....	S. Bom Jesus dos Afflictos da Fazenda Grande.....	7.328	7.196	14.524	326	303	629	15.153
	N. S. da Assumpção e S. Gonçalo de Cabrobó.....	2.901	2.810	5.711	375	367	742	6.453
Exú.....	Santa Anna da Leopoldina.....	973	836	1.809	110	100	210	2.019
Salgueiro.....	Senhor Bom Jesus dos Afflictos de Exú.	5.125	3.382	8.507	255	122	377	8.884
Bôa Vista....	Santo Antonio do Salgueiro.....	3.327	3.274	6.601	145	149	294	6.895
	Sta. Maria Rainha dos Anjos de Petrolina	2.209	1.895	4.104	406	396	802	4.906
Ouricury.....	Santa Maria da Bôa Vista.....	1.084	1.157	2.241	107	116	223	2.464
Bom Jardim...	S. Sebastião de Ouricury.....	5.303	4.602	9.905	330	135	465	10.370
Agua Bellas..	Santa Anna de Bom Jardim.....	14.614	14.017	28.631	1.397	1.061	2.458	31.089
	N. S. da Conceição de Agua Bellas..	3.572	3.342	6.914	194	202	396	7.310
		381.565	370.946	752.511	47.023	42.005	89.028	841.539

População livre e escrava, por municípios e freguezias, segundo a nacionalidade e o sexo, de accordo com o recenseamento de 1872

MUNICIPIOS	FREGUEZIAS	LIVRES				ESCRAVOS				TOTAL	
		Brasileiros		Estrangeiros		Brasileiros		Estrangeiros		Brasileiros	Estrangeiros
		Homens	Mulheres	Homens	Mulheres	Homens	Mulheres	Homens	Mulheres		
Recife	S. Pedro Gonçalves.....	3.732	3.025	1.088	183	564	376	14	8	7.697	1.293
	Santissimo Sacramento de Santo Antonio.....	6.091	5.949	1.632	192	891	1.011	94	50	13.942	1.968
	São José do Recife.....	9.650	5.693	629	374	612	312	22	5	16.267	1.030
	Santissimo Sacramento da Boa Vista.....	7.378	8.750	1.439	402	1.129	1.542	102	144	18.799	2.087
	N. S. da Graça da Capunga..	1.960	2.114	262	58	423	476	20	11	4.973	351
	N. S. da Paz de Afogados..	5.363	4.703	339	136	656	526	17	15	11.248	507
	N. S. da Saúde do Poço da Panella.....	2.104	2.481	210	55	332	357	19	19	5.274	303
	N. S. Rosario da Varzea..	2.577	2.812	44	19	378	374	80	29	6.141	172
	São Lourenço da Matta..	2.224	2.282	18	13	344	373	87	61	5.223	179
	Santo Amaro de Jaboaão	4.578	4.760	33	5	1.430	1.201	—	—	11.969	38
Páo d'Alho	N. Senhora do Rozario de Muribeca.....	2.971	3.203	2	2	533	383	62	54	7.090	120
	Divino Espirito Santo de Páo d'Alho.....	7.584	6.482	92	20	736	754	11	12	15.556	135
	N. S. da Gloria de Goytá	7.186	7.650	7	2	427	483	8	26	15.746	43
Nazareth	N. S. da Luz.....	2.597	2.729	222	47	540	451	31	24	6.317	324
	N. Senhora da Conceição de Nazareth.....	8.099	9.427	32	26	1.622	1.584	50	52	20.732	160
Goyanna	Santo Antonio de Traenhãem.....	8.069	9.953	21	4	1.180	970	83	75	20.172	183
	N. S. do Rozario de Goyanna.....	5.802	6.659	81	32	735	769	32	24	13.965	169
	N. S. do O' de Goyanna..	4.805	4.814	35	4	755	771	—	—	11.145	39
Itambé	S. Lourenço de Tejucupapo	2.864	3.055	20	6	256	231	11	11	6.406	48
	N. S. do Desterro de Itambé	10.147	10.416	20	4	927	1.009	6	2	22.499	32
Olinda	São Vicente.....	8.708	7.980	5	8	643	855	7	4	18.186	26
	São Salvador da Sé (Curato)	2.004	2.454	115	50	110	105	—	—	4.673	165
	São Pedro Martyr.....	1.052	1.636	74	44	100	145	19	10	2.933	147
Iguarassú	N. Senhora dos Prazeres de Maranguape.....	1.996	2.139	33	9	140	154	26	4	4.429	72
	Santos Cosme e Damião de Iguarassú.....	5.499	5.366	103	42	1.181	674	11	8	12.720	164
Limociro	N. Senhora da Conceição de Itamaracá.....	1.557	1.295	13	4	211	201	12	9	3.264	38
	N. Senhora da Apresentação de Limociro.....	7.262	6.594	21	10	895	764	32	26	15.515	89
	S. Amaro de Itaquaretinga	5.777	6.235	10	8	442	520	25	25	12.974	68
Cabo	N. S. Antonio do Cabo.....	5.483	9.305	160	39	1.715	1.269	359	190	20.772	748
Ipojuca	N. S. do O' de Ipojuca..	7.793	8.203	89	20	1.742	1.573	—	—	19.311	109
Victoria	Santo Antão da Victoria	12.440	12.854	25	5	1.665	1.481	54	23	28.440	107
Escada	N. S. da Conceição da Escada.....	8.651	7.898	159	38	2.405	1.592	40	13	20.546	250
Serinhãem	N. S. da Conceição de Serinhãem.....	4.145	4.781	122	98	1.275	1.017	103	79	11.218	402
Gamelleira	N. S. da Penha de Gamelleira.....	2.921	2.893	21	4	639	599	—	—	7.052	25
Rio Formoso	N. S. da Conceição de S. José do Rio Formoso..	3.295	2.156	33	3	759	490	16	12	7.000	64
	N. S. da Purificação e S. Gonçalo de Una.....	2.857	2.877	13	11	778	689	—	—	7.201	24

População livre e escrava, por municípios e freguezias, segundo a nacionalidade e o sexo, de accordo com o recenseamento de 1872

MUNICIPIOS	FREGUEZIAS	LIVRES				ESCRAVOS				TOTAL	
		Brasileiros		Estrangeiros		Brasileiros		Estrangeiros		Brasileiros	Estrangeiros
		Homens	Mulheres	Homens	Mulheres	Homens	Mulheres	Homens	Mulheres		
Barreiros....	S. Miguel de Barreiros...	4.291	4.383	38	12	1.126	1.112	11	15	10.912	76
Agua Preta..	S. José da Agonia de Agua Preta.....	10.053	9.765	19	5	1.660	1.457	5	11	22.935	40
	N. S. da Conceição dos Montes.....	3.548	3.434	54	5	409	404	—	—	7.795	59
	N. S. das Dores de Caruarú	5.222	5.610	40	12	378	392	24	28	11.602	104
Caruarú ....	S. Caetano da Raposa....	2.063	2.433	6	4	326	391	10	11	5.213	31
	N. S. do O' do Altinho..	6.143	6.150	24	9	310	378	6	12	12.981	51
	S. Bom Jesus das Panellas	3.988	3.843	18	1	287	262	1	1	8.380	21
São Bento ..	N. S. da Conceição de Quipapá.....	7.664	7.476	14	3	377	351	3	7	15.868	27
	S. Bom Jesus dos Afflictos de S. Bento.....	5.782	5.702	30	9	352	403	25	28	12.239	92
Bonito .....	N. S. da Conceição do Bonito	14.074	14.044	38	25	731	750	19	18	29.599	100
Bezerros ....	S. José de Bezerros.....	4.609	5.103	11	10	600	650	47	24	10.962	92
	Sant'Anna do Gravatá....	3.834	3.941	17	1	209	197	13	10	8.181	41
B. Conselho	Jesus Maria e José do Papacaça.....	8.923	9.315	26	8	582	615	29	11	19.435	74
Garanhuns ...	Sto. Antonio de Garanhuns	12.526	11.243	40	28	487	462	—	—	24.718	68
Buique .....	São Felix de Buique.....	4.402	4.183	4	—	298	268	—	—	9.151	4
	N. S. da Conceição da Pedra	2.080	1.900	—	—	300	269	—	—	4.549	—
Villa Bella...	N. S. da Penha de Villa Bella	2.394	2.369	5	—	421	352	4	3	5.536	12
Flôres .....	N. S. da Conceição de Pajehú de Flores.....	5.036	5.221	12	6	205	205	5	3	10.667	26
	N. S. das Dores da Villa do Triumpho.....	3.511	3.554	15	1	111	130	6	8	7.306	30
Ingazeira....	S. José de Ingazeira.....	5.798	5.576	20	6	770	384	—	—	12.528	26
Brejo.....	S. José da Madre de Deus	7.834	6.023	14	6	1.101	796	35	33	15.754	88
	Santa Aguada de Pesqueira	5.703	5.348	155	123	680	679	—	—	12.410	278
Cimbres.....	N. S. das Montanhas de Cimbres.....	2.826	2.892	11	4	182	182	9	6	6.082	30
	N. S. da Conceição da Lagôa de Baixo.....	2.257	2.213	10	5	359	379	24	14	5.208	53
Tacarátú....	N. S. da Saúde de Tacarátú	2.472	2.521	32	10	218	237	—	—	5.448	42
Floresta.....	S. Bom Jesus dos Afflictos da Fazenda Grande....	7.321	7.193	7	3	322	302	4	1	15.138	15
Cabrobó ....	N. S. da Assumpção e S. Gonçalo de Cabrobó....	2.901	2.810	—	—	375	367	—	—	6.453	—
	Santa Anna da Leopoldina	973	836	—	—	110	100	—	—	2.019	—
Exú.....	Senhor Bom Jesus dos Afflictos do Exú.....	5.120	3.381	5	1	253	120	2	2	8.874	10
Salgueiro ...	Santo Antonio do Salgueiro	3.313	3.266	14	8	145	149	—	—	6.873	22
Bôa Vista...	Santa Maria Rainha dos Anjos de Petrolina....	2.195	1.887	14	8	392	389	14	7	4.863	43
	Santa Maria da Bôa Vista	1.079	1.156	5	1	107	116	—	—	2.458	6
Ouricury....	S. Sebastião de Ouricury	5.282	4.597	21	5	324	130	6	5	10.333	37
Bom Jardim..	Santa Anna do Bom Jardim	14.531	13.985	83	32	1.379	1.050	18	11	30.945	144
Aguas Bellas	N. S. da Conceição de Aguas Bellas.....	3.561	3.335	11	7	180	199	14	3	7.275	35
		373.530	368.611	8.035	2.335	45.236	40.708	1.787	1.297	828.085	13.451

## População livre e escrava, por municípios e freguezias, segundo o

MUNICIPIOS	FREGUEZIAS	SOLTEIROS					
		Livres			Escravos		
		Homens	Mulheres	Total	Homens	Mulheres	Total
Recife	S. Pedro Gonçalves.....	3.333	2.055	5.388	549	371	920
	Santissimo Sacramento de Santo Antonio.....	5.868	4.064	9.932	956	1.024	1.980
	São José do Recife.....	7.913	4.205	12.118	563	284	847
	Santissimo Sacramento da Boa Vista.....	6.824	6.866	13.690	1.190	1.622	2.812
	N. S. da Graça da Capunga.	1.608	1.499	3.107	432	481	913
	N. S. da Paz de Afogados.	3.071	2.565	5.636	611	518	1.129
	N. S. da Saúde do Poço da Panella.....	1.660	1.863	3.523	304	329	633
	N. S. Rosario da Varzea..	1.716	1.901	3.617	387	322	709
	São Lourenço da Matta..	1.548	1.524	3.072	370	381	751
	Santo Amaro de Jaboatão	3.130	3.061	6.191	998	816	1.814
	N. Senhora do Rozario de Muribeca .....	2.000	2.076	4.076	531	380	911
Páo d'Alho	Divino Espirito Santo de Páo d'Alho .....	3.644	3.430	7.074	711	727	1.438
	N. S. da Gloria de Goytá	4.722	4.747	9.469	422	461	883
	N. S. da Luz.....	2.269	2.153	4.422	484	417	901
	N. Senhora da Conceição de Nazareth.....	5.607	6.340	11.947	1.450	1.375	2.825
Nazareth	Santo Antonio de Tracunhãem.....	5.720	5.631	11.351	1.021	825	1.846
	N. S. do Rozario de Goyama .....	4.143	4.534	8.677	661	700	1.361
Goyama	N. S. do O' de Goyama..	3.325	3.019	6.344	642	658	1.300
	S. Lourenço de Tejucupapo	1.950	1.905	3.855	235	219	454
	N. S. do Desterro de Itambé	6.846	7.081	13.927	843	904	1.747
Itambé	São Vicente.....	5.800	5.030	10.830	535	668	1.203
	São Salvador da Sé (Curato)	1.480	1.836	3.316	106	97	203
Olinda	São Pedro Martyr.....	751	1.200	1.951	108	141	249
	N. Senhora dos Prazeres de Maranguape.....	1.346	1.338	2.684	140	130	270
Iguarassú	Santos Cosme e Damião de Iguarassú .....	3.181	3.063	6.244	989	524	1.513
	N. Senhora da Conceição de Itamaracá.....	1.043	801	1.844	184	181	365
Limoeiro	N. Senhora da Apresentação de Limoeiro.....	4.436	3.669	8.105	869	749	1.618
	S. Amaro de Itaquaretinga	3.700	4.058	7.758	445	519	964
Cabo	S. Antonio do Cabo.....	6.221	5.835	12.056	1.910	1.301	3.211
Ipojuca	N. S. do O' de Ipojuca..	5.293	5.201	10.494	1.581	1.392	2.973
Victoria	Santo Antão da Victoria	8.856	9.065	17.921	1.506	1.321	2.827
Escada	N. S. da Conceição da Escada .....	6.294	5.652	11.946	2.369	1.523	3.892
Serinhãem	N. S. da Conceição de Serinhãem .....	2.604	2.948	5.552	1.189	895	2.084
Gamelleira	N. S. da Penha de Gamelleira.....	1.969	1.853	3.822	591	542	1.133
Rio Formoso	N. S. da Conceição de S. José do Rio Formoso..	2.223	1.534	3.757	723	466	1.189
	N. S. da Purificação e S. Gongalo de Una.....	1.867	1.789	3.656	705	601	1.306

## estado civil e o sexo, de accordo com o recenseamento de 1872

CASADOS						VIUVOS					
Livres			Escravos			Livres			Escravos		
Homens	Mulheres	Total	Homens	Mulheres	Total	Homens	Mulheres	Total	Homens	Mulheres	Total
1.427	1.084	2.511	26	10	36	60	69	129	3	3	6
1.634	1.528	3.162	24	33	57	221	549	770	5	4	9
2.281	1.782	4.063	49	26	75	85	80	165	22	7	29
1.716	1.433	3.149	21	24	45	277	853	1.130	20	40	60
549	465	1.014	7	4	11	65	208	273	4	2	6
2.355	2.055	4.410	46	19	65	276	219	495	16	4	20
590	557	1.147	36	34	70	64	116	180	11	13	24
800	694	1.494	61	64	125	105	236	341	10	17	27
618	597	1.215	52	41	93	76	174	250	9	12	21
1.320	1.352	2.672	348	330	678	161	352	513	84	55	139
839	829	1.668	56	50	106	134	300	434	8	7	15
3.815	2.759	6.574	28	34	62	217	313	530	8	5	13
2.264	2.669	4.933	13	41	54	207	236	443	—	7	7
477	441	918	85	54	139	73	182	255	2	4	6
2.310	2.547	4.857	201	196	397	214	566	780	21	65	86
2.206	3.913	6.119	205	151	356	164	413	577	37	69	106
1.548	1.545	3.093	82	52	134	192	612	804	24	41	65
1.361	1.406	2.767	94	78	172	154	393	547	19	35	54
775	836	1.611	24	12	36	159	320	479	8	11	19
3.043	2.809	5.852	68	81	149	278	530	808	22	26	48
2.515	2.489	5.004	103	160	263	398	469	867	12	31	43
517	430	947	2	4	6	122	238	360	2	4	6
323	308	631	9	9	18	52	172	224	2	5	7
586	606	1.192	21	15	36	97	204	301	5	13	18
2.243	2.141	4.384	171	138	309	178	204	382	32	20	52
454	448	902	30	20	50	73	50	123	9	9	18
2.695	2.680	5.375	45	25	70	152	255	407	13	16	29
1.982	2.031	4.013	20	20	40	105	154	259	2	6	8
2.075	2.604	4.679	132	109	241	347	905	1.252	32	49	81
2.305	2.271	4.576	125	130	255	284	751	1.035	36	51	87
2.961	3.144	6.105	183	139	322	648	650	1.298	30	44	74
2.427	2.196	4.623	51	70	121	89	88	177	25	12	37
1.421	1.439	2.860	163	182	345	242	492	734	26	19	45
823	822	1.645	32	30	62	150	222	372	16	27	43
1.063	897	1.960	44	31	75	42	28	70	8	5	13
884	865	1.749	61	57	118	119	234	353	12	31	43

## População livre e escrava, por municípios e freguezias, segundo o

MUNICIPIOS	FREGUEZIAS	SOLTEIROS					
		Livres			Escravos		
		Homens	Mulheres	Total	Homens	Mulheres	Total
Barreiros....	S. Miguel de Barreiros....	3.042	2.854	5.896	1.090	1.071	2.161
	S. José da Agonia de Agua Preta....	5.518	5.374	10.892	1.583	1.411	2.994
Agua Preta...	N. S. da Conceição dos Montes.....	2.433	1.162	4.595	345	327	672
	N. S. das Dores de Caruarú	3.662	3.746	7.408	357	382	731
Caruarú.....	S. Caetano da Raposa....	1.292	1.619	2.911	271	330	609
	N. S. do O' do Altinho....	3.843	3.320	7.163	293	363	656
S. Bom Jesus das Panellas..	S. Bom Jesus das Panellas..	2.551	2.270	4.821	260	250	510
	N. S. da Conceição de Qui-papá.....	5.609	5.517	11.126	362	344	706
São Bento...}	S. Bom Jesus dos Afflictos de S. Bento.....	4.562	4.023	8.585	324	387	711
Bonito.....	N.S. da Conceição do Bonito	9.231	9.333	18.564	705	737	1.442
Bezerros....	S. José de Bezerros.....	3.036	3.370	6.406	541	579	1.120
	Sant'Anna do Gravatá....	2.557	2.513	5.070	200	177	377
Bom Conselho	Jesus Maria José de Papra-caça.....	6.045	6.305	12.350	482	535	1.017
Garanhuns...}	Sto. Antonio de Garanhuns.	7.706	6.414	14.120	384	357	741
Buique.....	São Felix de Buique.....	3.325	2.693	6.018	257	233	490
	Nossa S. da Conceição da Pedra.....	1.412	1.242	2.654	249	221	470
Villa Bella...}	N. S. da Penha de V. Bella	1.632	1.575	3.207	379	307	686
Flores.....	N. S. da Conceição do Pajeú de Flores.....	3.626	3.466	7.092	192	195	387
	N. S. das Dores da Villa do Triunpho.....	2.416	2.262	4.678	108	128	236
Ingazeira....}	S. José de Ingazeira.....	3.590	3.254	6.844	655	274	929
Brejo.....	S. José da Madre de Deus.	4.952	3.121	8.073	1.095	794	1.889
	Santa Agueda da Pesqueira.....	4.499	4.138	8.637	613	618	1.231
Cimbres.....	N. S. das Montanhas de Cimbres.....	1.814	1.816	3.630	163	157	320
	N.S. da Conceição da Lagõa de Baixo.....	1.434	1.392	2.826	319	353	672
Tacaratu'....}	N. S. da Saúde de Tacaratu'	1.722	1.724	3.446	189	213	402
Floresta.....	S. Bom Jesus dos Afflictos da Fazenda Grande....	5.579	5.528	11.107	306	289	595
Cabrobó.....	N. S. da Assumpção e S. Gonçalo de Cabrobó....	1.926	1.843	3.769	326	322	648
	Santa Anna da Leopoldina	665	525	1.190	91	82	173
Exú.....	Senhor Bom Jesus dos Afflictos do Exú.....	3.857	2.158	6.015	240	116	356
Salgueiro....	Santo Antonio do Salgueiro	2.265	2.157	4.422	137	140	277
	Santa Maria Rainha dos Anjos de Petrolina....	1.612	1.334	2.946	300	279	579
Bõa Vista...}	Santa Maria da Bõa Vista..	698	734	1.432	104	113	217
Ouricury....}	S. Sebastião de Ouricury..	3.789	3.177	6.966	312	117	429
Bom Jardim..	Santa Anna do Bom Jardim	10.498	9.536	20.034	1.267	981	2.248
Aguas Bellas..	N. S. da Conceição de Aguas Bellas.....	2.577	2.353	4.930	169	184	353
		258.936	240.239	499.175	41.978	37.230	79.208

## estado civil e o sexo, de accordo com o recenseamento de 1872

CASADOS						VIUVOS					
Livres			Escravos			Livres			Escravos		
Homens	Mulheres	Total	Homens	Mulheres	Total	Homens	Mulheres	Total	Homens	Mulheres	Total
1.105	1.202	2.307	42	49	91	182	339	521	5	7	12
4.373	4.174	8.547	72	37	109	181	222	403	10	20	30
1.016	1.025	2.041	55	46	101	153	252	405	9	31	40
1.499	1.647	3.146	38	29	67	101	229	330	7	9	16
669	699	1.368	59	67	126	108	119	227	6	5	11
2.230	2.611	4.841	23	20	43	94	228	322	—	7	7
1.365	1.363	2.728	26	11	37	90	211	301	2	2	4
1.975	1.702	3.677	17	11	28	94	260	354	1	3	4
1.108	1.302	2.410	46	32	78	142	386	528	7	12	19
4.063	4.230	8.293	36	24	60	818	506	1.324	9	7	16
1.501	1.481	2.982	94	76	170	83	262	345	12	19	31
1.204	1.221	2.425	20	26	46	90	208	298	2	4	6
2.731	2.598	5.329	117	77	194	173	429	593	12	14	26
4.471	4.317	8.788	87	81	168	389	540	929	16	24	40
657	1.286	1.943	38	28	66	424	204	628	3	7	10
622	571	1.193	45	35	80	46	87	133	6	13	19
707	696	1.403	41	45	86	60	98	158	5	3	8
1.346	1.580	2.926	17	10	27	76	181	257	1	3	4
1.053	1.041	2.094	8	7	15	57	252	309	1	3	4
2.055	2.019	4.074	88	88	176	173	309	482	27	22	49
2.639	2.638	5.277	37	28	65	257	270	527	4	7	11
1.204	1.185	2.389	60	54	114	155	148	303	7	7	14
891	876	1.767	23	26	49	132	204	336	5	5	10
735	742	1.477	46	36	82	98	84	182	18	4	22
704	687	1.391	23	23	46	78	120	198	6	1	7
1.512	1.492	3.004	15	10	25	237	176	413	5	4	9
864	802	1.666	36	35	71	111	165	276	13	10	23
274	250	524	17	14	31	34	61	95	2	4	6
1.193	1.136	2.329	13	5	18	75	88	163	2	1	3
1.005	950	1.955	7	7	14	57	167	224	1	2	3
524	450	974	80	92	172	73	111	184	26	25	51
352	328	680	3	2	5	34	95	129	—	1	1
1.431	1.312	2.743	13	16	29	83	113	196	5	2	7
3.985	4.338	8.323	117	69	186	131	113	271	13	11	24
924	842	1.766	22	13	35	71	147	218	3	5	8
111.189	111.465	222.654	4.199	3.702	7.901	11.410	19.212	30.682	816	1.073	1.919

## População livre e escrava, por municípios e freguezias, segundo o

MUNICIPIOS	FREGUEZIAS	LI		
		Sabem lêr e escrever		
		Homens	Mulheres	Total
Recife .....	S. Pedro Gonçalves.....	2.931	2.002	4.933
	Santissimo Sacramento de Sto. Antonio.....	4.981	4.107	9.088
	São José do Recife.....	5.343	3.847	9.190
	Santissimo Sacramento da Bôa Vista.....	2.109	2.730	4.839
	N. Senhora da Graça da Capunga.....	803	551	1.354
	N. Senhora da Paz de Afogados.....	1.204	810	2.014
	N. S. da Saúde do Poço da Panella.....	904	762	1.666
	N. S. do Rosario da Varzea.....	411	370	781
	São Lourenço da Matta.....	297	177	474
	Santo Amaro de Jaboatão.....	804	364	1.168
Páo d'Alho..	N. S. do Rosario de Muribeca.....	477	222	699
	Divino Espirito Santo de Páo d'Alho.....	993	810	1.803
	N. S. da Gloria de Goytá.....	3.813	1.306	5.119
Nazareth....	N. S. da Luz.....	389	199	588
	N. S. da Conceição de Nazareth.....	2.783	3.081	5.864
Goyanna....	Santo Antonio de Tracunhãem.....	2.109	1.936	4.045
	N. S. do Rozario de Goyanna.....	2.252	1.736	3.988
Itambé.....	N. S. do O' de Goyanna.....	1.101	369	1.470
	S. Lourenço de Tejucofapo.....	375	148	523
Olinda.....	N. S. do Desterro de Itambé.....	1.243	734	1.977
	S. Vicente.....	1.288	631	1.919
Iguarassú....	São Salvador da Sé (Curato).....	647	366	1.013
	São Pedro Martyr.....	547	770	1.317
Limoeiro....	N. S. dos Prazeres de Maranguape.....	216	141	357
	Santos Cosme e Danião de Iguarassú.....	1.028	677	1.705
Cabo.....	N. S. da Conceição de Itamaracá.....	1.004	973	1.977
	N. S. da Apresentação de Limoeiro.....	2.432	1.738	4.170
Ipojuca.....	Santo Amaro de Itaquaretinga.....	931	509	1.440
Victoria.....	Santo Antonio do Cabo.....	3.089	1.408	4.497
Escada.....	N. S. do O' de Ipojuca.....	704	171	875
Serinhãem....	Santo Antônio da Victoria.....	1.304	486	1.790
Gamelleira ...	N. S. da Conceição da Escada.....	3.477	1.807	5.284
	N. S. da Conceição de Serinhãem.....	1.397	1.175	2.572
Rio Formoso	N. S. da Penha de Gamelleira.....	601	217	818
	N. S. da Conceição de S. José do Rio Formoso.....	824	321	1.145
Barreiros....	N. S. da Purificação e S. Gonçalo de Uua....	448	214	662
	S. Miguel de Barreiros.....	1.565	978	2.543
Agua Preta..	S. José da Agonia de Agua Preta.....	1.104	945	2.049
	N. S. da Couceição dos Montes.....	1.328	545	1.873



## gráo de instrução e o sexo, de accordo com o recenseamento de 1872

VRES			ESCRAVOS						TOTAL GERAL	
Não sabem lêr nem escrever			Sabem lêr e escrever			Não sabem lêr nem escrever			Sabem lêr e escrever	Não sabem lêr nem escrever
Homens	Mulheres	Total	Homens	Mulheres	Total	Homens	Mulheres	Total		
1.889	1.206	3.095	—	—	—	578	384	962	4.933	4.057
2.742	2.034	4.776	10	7	17	975	1.054	2.029	9.105	6.805
4.936	2.220	7.156	—	—	—	634	317	951	9.190	8.107
6.708	6.422	13.130	12	7	19	1.219	1.679	2.898	4.858	16.028
1.419	1.621	3.040	21	7	28	422	480	902	1.382	3.942
4.498	4.029	8.527	—	—	—	673	541	1.214	2.014	9.741
1.410	1.774	3.184	—	—	—	351	376	727	1.666	3.911
2.210	2.461	4.671	—	—	—	458	403	861	781	5.532
1.945	2.118	4.063	2	—	2	429	434	863	476	4.926
3.807	4.401	8.208	16	5	21	1.414	1.196	2.610	1.189	10.818
2.496	2.983	5.479	—	—	—	595	437	1.032	699	6.511
6.683	5.692	12.375	—	—	—	747	766	1.513	1.803	13.888
3.380	6.346	9.726	—	—	—	435	509	944	5.119	10.670
2.430	2.577	5.007	1	—	1	570	475	1.045	589	6.052
5.348	6.372	11.720	—	3	3	1.672	1.633	3.305	5.867	15.025
5.981	8.021	14.002	1	—	1	1.262	1.045	2.307	4.046	16.309
3.631	4.955	8.586	2	1	3	765	792	1.557	3.991	10.143
3.739	4.449	8.188	—	—	—	755	771	1.526	1.470	9.714
2.509	2.913	5.422	—	—	—	267	242	509	523	5.931
8.924	9.686	18.610	—	—	—	933	1.011	1.944	1.977	20.554
7.425	7.357	14.782	—	—	—	650	859	1.509	1.919	16.291
1.472	2.138	3.610	—	—	—	110	105	215	1.013	3.825
579	910	1.489	—	—	—	119	155	274	1.317	1.763
1.813	2.007	3.820	—	—	—	166	158	324	357	4.144
4.574	4.731	9.305	—	—	—	1.192	682	1.874	1.705	11.179
566	326	892	—	—	—	223	210	433	1.977	1.325
4.851	4.866	9.717	—	—	—	927	790	1.717	4.170	11.434
4.856	5.734	10.590	—	—	—	467	545	1.012	1.440	11.602
5.554	7.936	13.490	10	7	17	2.064	1.452	3.516	4.514	17.006
7.178	8.052	15.230	—	—	—	1.742	1.573	3.315	875	18.545
11.161	12.373	23.534	—	—	—	1.719	1.504	3.223	1.790	26.757
5.333	6.129	11.462	—	—	—	2.445	1.605	4.050	5.284	15.512
2.870	3.704	6.574	2	—	2	1.376	1.096	2.472	2.574	9.046
2.341	2.680	5.021	—	—	—	639	599	1.238	818	6.259
2.504	2.138	4.642	—	—	—	775	502	1.277	1.145	5.919
2.422	2.674	5.096	1	1	2	777	688	1.465	664	6.561
2.764	3.417	6.181	4	4	8	1.133	1.123	2.256	2.551	8.437
8.968	8.825	17.793	—	—	—	1.665	1.468	3.133	2.049	20.926
2.274	2.894	5.168	—	—	—	409	404	813	1.873	5.981

## População livre e escrava, por municipios e freguezias, segundo o

MUNICIPIOS	FREGUEZIAS	LI		
		Sabem lêr e escrever		
		Homens	Mulheres	Total
Camarú.....	N. S. das Dôres de Camarú.....	1.036	307	1.343
	S. Caetano da Raposa.....	558	213	771
	N. S. do O' do Altiúho.....	1.047	527	1.574
	S. Bom Jesus das Panellas.....	440	123	563
São Bento...	N. S. da Conceição de Quipapá.....	1.914	985	2.899
São Bento...	S. Bom Jesus dos Afflictos de S. Bento.....	1.025	316	1.341
Bonito.....	N. Senhora da Conceição do Bonito.....	1.346	534	1.880
Bezerros.....	S. José de Bezerros.....	570	171	741
	Sant'Anna do Gravatá.....	155	55	210
Bom Conselho	Jesus, Maria e José de Papacaça.....	871	313	1.184
Garanhuus...	Santo Antonio de Garanhuus.....	1.673	782	2.455
Buique.....	São Felix de Buique.....	693	206	899
	N. S. da Conceição da Pedra.....	231	63	294
Villa Bella...	N. S. da Penha de Villa Bella.....	365	164	529
Flôres.....	N. S. da Conceição de Pajeú de Flôres.....	659	307	966
Triumpho....	N. S. das Dôres da Villa do Triumpho.....	422	136	558
Ingazeira....	S. José de Ingazeira.....	1.088	595	1.683
Brejo.....	S. José do Brejo da Madre de Deus.....	3.350	1.133	4.483
	Santa Agueda da Pescueira.....	1.676	913	2.589
Cimbres.....	N. S. das Montanhas de Cimbres.....	333	94	427
	N. S. da Conceição da Lagôa de Baixo.....	68	52	120
Tacarátú....	N. S. da Saúde de Tacarátú.....	519	82	601
Floresta.....	S. Bom Jesus dos Afflictos da Fazenda Grande..	1.237	465	1.702
Cabrobó.....	N. S. da Assumpção e S. Gonçalo de Cabrobó..	725	258	983
	Santa Anna da Leopoldina.....	271	34	305
Exú.....	Senhor Bom Jesus dos Afflictos de Exú.....	1.821	773	2.594
Salgueiro....	Santo Antonio do Salgueiro.....	759	383	1.142
Boa Vista...}	Sta. Maria Rainha dos Anjos de Petrolina.....	480	206	686
	Santa Maria da Boa Vista.....	181	28	209
Ondicury....	S. Sebastião de Ondicury.....	2.304	904	3.208
Bom Jardim..	Santa Anna de Bom Jardim.....	4.834	3.074	7.908
Aguas Bellas..	N. S. da Conceição de Aguas Bellas.....	757	130	887
		92.664	54.659	147.323

## gráo de instrução e o sexo, de accordo com o recenseamento de 1872

VRES			ESCRAVOS						TOTAL GERAL	
Não sabem lêr nem escrever			Sabem lêr e escrever			Não sabem lêr nem escrever			Sabem lêr e escrever	Não sabem lêr nem escrever
Homens	Mulheres	Total	Homens	Mulheres	Total	Homens	Mulheres	Total		
4.226	5.315	9.541	3	—	3	399	420	819	1.346	10.360
1.511	2.224	3.735	3	1	4	333	401	734	775	4.469
5.120	5.632	10.752	—	—	—	316	390	706	1.574	11.458
3.566	3.721	7.287	—	—	—	288	263	551	563	7.838
5.764	6.494	12.258	—	—	—	380	358	738	2.899	12.996
4.787	5.395	10.182	2	—	2	375	431	806	1.343	10.988
12.766	13.535	26.301	—	—	—	750	768	1.518	1.880	27.819
4.050	4.942	8.992	—	—	—	647	674	1.321	741	10.313
3.696	3.887	7.583	—	—	—	222	207	429	210	8.012
8.078	9.010	17.088	2	—	2	609	626	1.235	1.186	18.323
10.893	10.489	21.382	—	—	—	487	462	949	2.455	22.331
3.713	3.977	7.690	—	—	—	298	268	566	899	8.256
1.849	1.837	3.686	—	—	—	300	269	569	294	4.255
2.034	2.205	4.239	—	—	—	425	355	780	529	5.019
4.389	4.920	9.309	1	—	1	209	208	417	967	9.726
3.104	3.419	6.523	—	—	—	117	138	255	558	6.778
4.730	4.987	9.717	—	—	—	770	384	1.154	1.683	10.871
4.498	4.896	9.394	3	5	8	1.133	824	1.957	4.491	11.351
4.182	4.558	8.740	3	1	4	677	678	1.355	2.593	10.095
2.504	2.802	5.306	—	—	—	191	188	379	427	5.685
2.199	2.166	4.365	—	—	—	383	393	776	120	5.141
1.985	2.449	4.434	—	—	—	218	237	455	601	4.889
6.091	6.731	12.822	3	—	3	323	303	626	1.705	13.448
2.176	2.552	4.728	1	3	4	374	364	738	987	5.466
702	802	1.504	—	—	—	110	100	210	305	1.714
3.304	2.609	5.913	—	—	—	255	122	377	2.594	6.290
2.568	2.891	5.459	—	—	—	145	149	294	1.142	5.753
1.729	1.689	3.418	—	—	—	406	396	802	686	4.220
903	1.129	2.032	—	—	—	107	116	223	209	2.255
2.999	3.698	6.697	—	—	—	330	135	465	3.208	7.162
9.780	10.943	20.723	2	—	2	1.395	1.061	2.456	7.910	23.179
2.815	3.212	6.027	—	—	—	194	202	396	887	6.423
288.901	316.287	605.188	105	52	157	46.918	41.953	88.871	147.480	694.059

## População por municípios e paróchias, segundo a

MUNICIPIOS	PAROCHIAS	IDADE				
		—de um	1	2	3	4
Afogados de Ingazeira	Senhor Bom Jesus dos Remedios.....	152	213	240	247	224
Agua Preta.....	S. José da Agonia de Agua Preta.....	776	776	978	927	894
Aguas Bellas.....	N. S. da Conceição de Aguas Bellas....	162	268	350	358	327
Alagôa de Baixo.....	N. S. da Conceição de Alagôa de Baixo	39	106	149	135	136
Altinho.....	N. S. do Ó do Altinho.....	184	235	253	311	321
	Santo Antonio do Bebedouro.....	131	197	241	230	218
Amaragy.....	N. S. de Belém de Amaragy.....	249	313	389	309	289
Barreiros.....	São Miguel de Barreiros.....	420	382	337	391	394
Belmonte.....	São José de Belmonte.....	78	160	160	134	139
Bezerras.....	São José dos Bezerras.....	550	498	663	609	594
Bôa Vista.....	Santa Maria da Bôa Vista.....	95	104	121	106	90
Bom Conselho.....	Jesus, Maria e José de Papacaça.....	468	439	558	649	565
Bom Jardim.....	Sant' Anna do Bom Jardim.....	1.046	1.607	1.770	1.826	1.619
	São José do Surubim.....	161	253	283	285	231
Bonjito.....	N. S. da Conceição de Bonito.....	852	845	1.076	1.091	1.088
Brejo.....	S. José do Brejo da Madre de Deus....	267	376	458	481	425
	S. Antonio do Jacarará.....	59	67	91	79	72
	N. S. do Bello Jardim.....	139	125	180	184	157
Buique.....	S. Felix do Buique.....	174	396	322	380	377
Cabo.....	S. Antonio do Cabo.....	274	358	446	435	370
Cabrobó.....	N. S. da Assumpção de Cabrobó.....	244	300	362	338	338
Canhotinho.....	S. Sebastião do Canhotinho.....	231	370	416	451	420
Caruarú.....	N. S. das Dôres de Caruarú.....	473	562	630	679	707
	S. Caetano da Raposa.....	102	111	146	147	142
Cimbres.....	N. S. das Montanhas de Cimbres.....	115	123	170	147	136
Correntes.....	N. S. da Conceição de Correntes.....	512	555	622	685	605
Escada.....	N. S. da Apresentação da Escada.....	170	236	274	226	228
Exú.....	Senhor Bom Jesus dos Afflictos.....	266	303	370	323	321
Flôres.....	N. S. da Conceição do Pajehú de Flôres	322	418	385	428	403
Floresta.....	S. B. Jesus dos Afflictos da Fazenda Grande	226	315	289	337	325
Gamelleira.....	N. S. da Penha de Gamelleira.....	159	226	276	256	237
Garanhuns.....	Santo Antonio de Garanhuns.....	878	1.159	1.270	1.346	1.183
Gloria de Goytá.....	N. S. da Gloria.....	589	976	1.030	1.018	952
Goyanna.....	N. S. do Rosario.....	386	427	425	514	413
	S. Lourenço do Tejucopapo.....	120	125	141	146	134
Granito.....	N. S. do Bom Conselho de Granito.....	155	119	185	172	156
Gravatá.....	Sant' Anna do Gravatá.....	542	832	801	844	818
Iguarassú.....	S. Cosme e S. Damião de Iguarassú....	435	657	728	609	582
	N. S. da Conceição de Itamaracá.....	111	147	83	112	116
Ipojuca.....	N. S. do Ó de Ipojuca.....	200	237	271	249	242
Itambé.....	N. S. do Desterro de Itambé.....	403	467	691	720	689
Jaboatão.....	Santo Amaro de Jaboatão.....	272	235	278	259	227
Leopoldina.....	Sant' Anna de Leopoldina.....	98	104	106	105	106

## idade, de acordo com o recenseamento de 1890

EM ANNOS											Idade ignora- da	TOTAL
5-9	10-14	15-29	30-39	40-49	50-59	60-69	70-79	80-89	90-99	100e+		
1.079	753	1.887	740	470	307	187	74	21	6	1	—	6.601
3.886	2.871	7.894	3.352	2.172	1.174	648	220	88	19	5	260	26.940
1.588	2.254	2.791	1.109	730	413	242	101	39	9	2	—	9.743
715	531	1.336	540	366	222	136	62	29	6	—	21	4.529
1.311	1.046	2.122	931	584	346	253	89	38	15	10	7	8.056
961	765	1.715	604	450	267	140	67	29	5	3	16	6.039
1.396	1.103	2.775	1.106	783	396	177	64	26	7	2	16	9.400
1.826	1.600	4.662	2.194	1.504	823	546	220	67	23	2	—	15.391
670	491	1.331	572	374	220	131	58	18	6	2	19	4.563
2.591	2.100	4.806	1.922	1.363	948	479	223	71	6	3	58	17.484
505	447	1.126	502	334	169	101	32	10	6	2	22	3.772
2.716	2.026	4.553	1.764	1.214	883	501	190	69	28	14	1	16.638
6.911	4.613	10.784	4.031	2.722	1.683	910	342	114	33	14	135	40.160
1.117	760	1.822	658	460	274	169	55	24	4	—	26	6.582
4.633	3.262	8.044	3.078	2.071	1.307	634	231	69	18	2	69	28.370
2.064	1.688	3.939	1.536	1.089	669	392	187	62	20	2	—	13.655
393	291	690	257	173	106	56	23	5	1	2	1	2.366
766	543	1.184	491	357	179	110	39	16	7	3	13	4.493
1.744	1.400	3.207	1.426	913	531	391	109	55	9	1	24	11.459
1.592	1.480	3.857	1.734	1.276	734	449	196	61	10	7	58	13.337
1.750	1.410	3.574	1.445	882	521	280	107	41	9	8	49	11.658
1.797	1.316	2.772	1.094	813	433	223	72	28	7	—	10	10.453
2.803	2.160	4.929	1.888	1.334	837	530	213	57	15	2	25	17.844
642	489	1.172	396	297	190	103	43	19	8	1	—	4.008
727	544	1.255	478	379	205	116	59	11	5	—	—	4.470
2.745	1.986	4.488	1.841	1.183	698	343	145	60	14	7	12	16.501
1.110	1.001	2.926	1.316	889	462	294	91	46	10	1	51	9.331
1.520	775	2.366	957	598	396	132	63	21	2	2	—	8.415
1.827	1.206	3.056	1.328	876	549	267	109	36	9	8	4	11.231
1.519	1.231	3.070	1.267	804	479	276	98	30	8	—	7	10.281
1.195	975	2.840	1.242	858	447	212	93	22	3	2	—	9.043
5.347	3.861	8.843	3.683	2.489	1.387	808	279	88	25	3	139	32.788
3.798	2.522	6.897	2.658	915	1.179	654	228	79	29	17	13	24.554
1.889	1.357	4.981	2.045	1.432	748	453	164	65	19	6	112	15.436
560	434	1.330	505	416	286	146	57	15	8	3	47	4.473
765	403	1.153	504	307	182	80	43	8	—	—	—	4.232
3.645	2.872	6.617	2.601	1.661	985	494	187	57	17	1	2	22.976
2.741	2.172	6.266	2.499	1.566	880	544	209	78	16	3	2	19.987
447	369	1.159	486	436	279	164	65	12	5	1	—	3.992
1.113	1.032	2.713	1.218	876	563	292	135	27	15	5	5	9.196
2.702	1.993	5.160	1.978	1.411	691	354	97	49	4	3	11	17.423
1.157	971	2.881	1.219	936	483	262	112	38	9	4	82	9.425
492	386	960	401	288	162	70	29	14	9	—	—	3.330

## População por municípios e paróchias, segundo a

MUNICÍPIOS	PAROCHIAS	IDADE				
		—de um	1	2	3	4
Limoeiro.....	N. S. da Apresentação de Limoeiro.....	441	648	880	858	727
Muribéca.....	N. S. do Rosario de Muribéca.....	235	293	296	311	225
Nazareth.....	N. S. da Conceição de Nazareth.....	147	194	222	224	216
	N. S. do Bom Successo da Alagôa Secca	341	409	544	514	458
	Sant'Anna de Vicencia.....	651	875	1.059	950	949
N. S. do O' de Goyama	Santo Antonio de Tracunhãem.....	451	628	727	738	702
	N. S. do O' de Goyanna.....	186	166	251	242	218
Olinda.....	S. Pedro Matyr.....	77	78	101	92	84
	São Salvador da Sé.....	89	66	116	95	92
	Santo Antonio do Beberibe.....	166	117	138	160	125
Ouricury.....	N. S. dos Prazeres de Maranguape.....	88	100	110	132	107
Palmares.....	S. Sebastião do Ouricury.....	281	479	575	510	493
Panellas.....	N. S. da Conceição dos Montes.....	642	808	872	897	444
Pão d'Alho.....	Senhor Bom Jesus de Panellas.....	603	569	655	705	712
Pedra.....	Divino Espírito Santo.....	253	392	488	512	470
Pesqueira.....	N. S. da Conceição da Pedra.....	101	144	157	168	153
Petrolina.....	Santa Agueda de Pesqueira.....	344	393	418	424	463
Quipapá.....	Santa Maria Rainha dos Anjos de Petrolina	102	171	214	220	219
Recife.....	N. S. da Conceição do Quipapá.....	669	954	858	950	895
	S. Frei Pedro Gonçalves.....	100	85	121	131	119
	Santo Antonio.....	138	126	156	159	148
	S. José do Recife.....	433	463	429	463	431
	N. S. da Paz dos Afogados.....	455	418	492	497	450
	Santissimo Sacramento da Boa Vista.....	497	342	397	500	448
	N. S. da Graça da Capunga.....	312	254	292	312	270
	N. S. da Saúde do Poço da Panella.....	244	190	293	244	242
Rio Formoso.....	N. S. do Rosario da Varzea.....	204	232	260	226	233
	N. S. da Conceição de S. José do R. Formoso	117	157	152	152	141
Salgueiro.....	S. Gongalo de Una.....	113	80	97	90	99
S. Bento.....	Santo Antonio do Salgueiro.....	199	204	273	210	239
S. José do Egypto.....	Senhor Bom Jesus dos Afflictos de S. Bento	216	227	271	296	280
S. Lourenço da Matta.....	S. José do Egypto.....	189	303	381	336	315
	S. Lourenço da Matta.....	206	214	263	243	239
Serinhãem.....	N. S. da Luz.....	232	234	319	300	287
Tacaratiú.....	N. S. da Conceição de Serinhãem.....	87	52	69	78	67
Taquaretinga.....	N. S. da Saúde de Tacaratiú.....	159	189	239	235	248
Timbaúba.....	Santo Amaro de Taquaretinga.....	254	287	318	327	314
	N. S. das Dôres de Timbaúba.....	192	285	315	324	325
Triumpho.....	N. S. do Rosario de Cruangy.....	638	563	670	735	697
Victoria.....	N. S. das Dôres do Triumpho.....	302	440	471	472	439
Villa Bella.....	Santo Antão da Victoria.....	873	1.002	1.196	1.182	1.109
	N. S. da Penha de Villa Bella.....	132	265	330	310	317
	TOTAL.....	25.444	30.818	35.499	35.802	33.219

## idade, de accordo com o recenseamento de 1890

EM ANOS											Idade	TOTAL
5 - 9	10 - 14	15 - 29	30 - 39	40 - 49	50 - 59	60 - 69	70 - 79	80 - 89	90 - 99	100 e +	Ignora- da	
3.434	2.564	6.191	2.353	1.615	975	551	195	79	33	5	27	21.576
1.016	958	2.483	1.110	756	424	256	109	58	8	4	—	8.542
995	793	2.249	775	568	353	149	74	20	8	2	—	6.989
1.935	1.575	3.940	1.485	1.065	686	290	128	44	11	—	135	13.560
3.859	2.825	7.215	2.609	1.800	1.098	634	194	71	11	7	47	24.854
2.853	1.941	5.354	1.975	1.326	820	482	164	51	10	6	115	18.343
994	621	1.764	676	464	283	138	42	15	3	2	41	6.106
426	500	1.296	543	449	256	155	74	21	9	1	24	4.186
444	434	1.205	542	391	197	141	44	16	10	1	11	3.894
662	507	1.495	795	613	355	208	80	31	11	2	45	5.510
480	424	1.174	479	405	238	103	49	19	5	—	15	3.928
2.273	1.442	3.910	1.692	1.033	589	309	105	39	14	2	52	13.798
3.508	2.774	7.838	3.146	2.129	1.114	574	201	47	13	2	219	25.228
3.077	2.316	5.229	1.990	1.324	836	429	163	84	21	3	61	18.785
1.877	1.508	3.664	1.550	1.100	645	329	119	37	10	3	28	12.985
723	557	1.256	488	365	213	160	65	29	7	—	1	4.587
2.059	1.525	3.511	1.322	968	636	316	152	63	16	9	2	12.621
965	808	2.061	860	583	360	179	75	29	6	4	—	6.856
3.743	2.718	6.760	2.639	1.771	968	564	168	64	16	10	16	23.763
583	552	2.468	1.151	755	367	171	55	24	7	3	—	6.702
817	994	4.070	1.770	1.128	665	334	128	41	14	3	—	10.691
2.080	2.069	7.956	3.339	2.463	1.422	800	347	93	35	8	—	22.831
2.157	1.859	5.491	2.461	1.958	995	618	222	78	26	11	84	18.272
2.201	2.130	8.172	3.448	2.610	1.431	840	332	121	21	2	263	23.755
1.279	1.119	3.733	1.828	1.302	775	406	177	52	7	4	12	12.134
1.082	936	2.885	1.371	1.018	545	309	127	52	11	2	—	9.551
1.005	800	2.200	947	655	425	230	121	42	7	1	32	7.620
663	638	1.904	817	595	394	218	90	30	10	2	—	6.080
455	424	1.337	617	520	282	176	69	25	6	—	—	4.390
1.168	731	1.840	749	473	269	134	64	13	4	5	65	6.640
1.215	961	2.182	830	574	386	222	137	29	8	2	44	7.880
1.496	1.010	2.528	1.174	709	429	244	106	40	16	5	49	9.330
1.042	859	2.287	1.048	694	392	219	73	31	5	1	20	7.836
1.235	902	1.437	1.034	650	439	235	62	34	10	2	28	8.440
362	345	1.040	501	345	202	117	37	21	6	2	37	3.368
1.271	906	1.971	925	570	339	231	93	31	6	—	77	7.493
1.523	1.163	2.528	1.018	668	442	237	100	28	5	4	78	9.291
1.346	1.072	2.844	1.095	852	458	239	60	27	10	2	68	9.511
3.010	2.201	5.382	1.960	1.445	766	374	139	54	11	5	86	18.736
2.018	1.218	3.101	1.336	856	491	217	99	23	1	2	31	11.517
4.600	3.568	9.453	3.845	2.664	1.586	859	278	113	29	13	52	32.122
1.416	1.057	2.546	1.145	712	406	198	88	31	10	3	26	8.992
150.102	114.793	300.886	123.042	84.992	49.655	27.344	10.485	3.662	971	299	3.208	1.030.241

**População por municípios e paróchias, de accordo com o recenseamento de 1890**

MUNICIPIOS	PAROCHIAS	POPULAÇÃO
Afogados de Ingazeira .....	Senhor Bom Jesus dos Remedios.....	6.601
Agua Preta .....	São José da Agonia de Agua Preta.....	26.940
Agua Bellas.....	N. S. da Conceição de Agua Bellas.....	9.743
Alagôa de Baixo .....	N. S. da Conceição de Alagôa de Baixo.....	4.529
Altinho .....	N. S. do O' do Altinho.....	8.056
	Santo Antonio do Bebedouro.....	6.039
Amaragy .....	N. S. de Belem de Amaragy.....	9.400
Barreiros .....	S. Miguel de Barreiros.....	15.391
Belmonte .....	S. José de Belmonte.....	4.563
Bezerros .....	S. José dos Bezerros.....	17.484
Bôa Vista.....	Santa Maria da Bôa Vista.....	3.772
Bom Conselho .....	Jesus, Maria e José de Papacaça.....	16.638
Bom Jardim .....	Sant'Anna do Bom Jardim.....	40.160
	S. José do Surubim.....	6.582
Bonito.....	N. Senhora da Conceição do Bonito.....	28.370
	S. José do Brejo da Madre de Deus.....	13.655
Brejo.....	Santo Antonio do Jacarará.....	2.366
	N. Senhora do Bello Jardim.....	4.493
Buique .....	S. Felix do Buique.....	11.459
Cabo .....	Santo Antonio do Cabo.....	13.337
Cabrobó .....	N. S. d'Assumpção de Cabrobó.....	11.658
Canhotinho .....	S. Sebastião do Canhotinho.....	10.453
Caruarú .....	N. S. das Dôres de Caruarú.....	17.844
	S. Caetano da Raposa.....	4.008
Cimbres.....	N. S. das Montanhas de Cimbres.....	4.470
Correntes .....	N. S. da Conceição de Correntes.....	16.501
Escada.....	N. S. d'Apresentação da Escada.....	9.331
Exú .....	Senhor Bom Jesus dos Afflictos.....	8.415
Flôres .....	N. S. da Conceição do Pajelú de Flôres.....	11.231
Floresta .....	Senhor Bom Jesus dos Afflictos da Fazenda Grande.....	10.281
Gamelleira .....	N. S. da Penha de Gamelleira.....	9.043
Garanhuns.....	Sto. Antonio de Garanhuns.....	32.788
Gloria de Goytá.....	N. S. da Gloria.....	24.554
Goyanna.....	N. S. do Rozario.....	15.436
	S. Lourenço do Tejucofapo.....	4.473
Granito .....	N. S. do Bom Conselho de Granito.....	4.232
Gravatá.....	Sant'Anna do Gravatá.....	22.976
Iguarassú .....	S. Cosme e S. Damião de Iguarassú.....	19.987
	N. S. da Conceição de Itamaracá.....	3.992
Ipojuca .....	N. S. do O' de Ipojuca.....	9.196
Itambé.....	N. S. do Desterro de Itambé.....	17.423
Jaboatão .....	Santo Amaro do Jaboatão.....	9.425



**População por municípios e paróchias, de accordo com o recenseamento de 1890**

MUNICIPIOS	PAROCHIAS	POPULAÇÃO
Leopoldina .....	Sant'Anna de Leopoldina.....	3.330
Limoeiro .....	N. Senhora da Apresentação do Limoeiro.....	21.576
Muribéca .....	N. Senhora do Rozario de Muribéca.....	8.542
Nazareth.....	N. S. da Conceição de Nazareth.....	6.989
	N. S. do Bom Successo da Alagôa Sêcca.....	13.560
N. S. do O' de Goyanna...	Sant'Anna da Vicencia.....	24.854
	Santo Antonio de Tracunhãem.....	18.343
Olinda.....	N. S. do O' de Goyanna.....	6.106
	S. Pedro Martyr.....	4.186
Ouricury.....	S. Salvador da Sé.....	3.894
	Santo Antonio do Beberibe.....	5.510
Palmares.....	N. S. dos Prazeres de Maranguape.....	3.928
	S. Sebastião do Ouricury.....	13.798
Panellas.....	N. S. da Conceição dos Montes.....	25.228
Páo d'Alho.....	Senhor Bom Jesus de Panellas.....	18.785
Pedra.....	Divino Espirito Santo.....	12.985
Pesqueira.....	N. S. da Conceição da Pedra.....	4.587
Petrolina.....	Santa Agueda de Pesqueira.....	12.621
Quipapá.....	Santa Maria Rainha dos Anjos de Petrolina.....	6.856
	N. S. da Conceição do Quipapá.....	23.763
Recife .....	S. Frei Pedro Gonçalves.....	6.702
	Santo Antonio.....	10.691
Rio Formoso .....	S. José do Recife.....	22.831
	N. S. da Paz dos Afogados.....	18.272
Salgueiro.....	Santissimo Sacramento da Boa Vista.....	23.755
	N. S. da Graça da Capunga.....	12.134
S. Bento.....	N. S. da Saúde do Poço da Panella.....	9.551
	N. S. do Rosario da Varzea.....	7.620
S. José do Egypto.....	N. S. da Conceição de S. José do Rio Formoso...	6.080
	S. Gonçalo de Una.....	4.390
S. Lourenço da Matta.....	Santo Antonio do Salgueiro.....	6.640
	Senhor Bom Jesus dos Afflictos de S. Bento.....	7.880
Serinhãem.....	S. José do Egypto.....	9.330
	S. Lourenço da Matta.....	7.836
Tacarati.....	N. S. da Luz.....	8.440
	N. S. da Conceição de Serinhãem.....	3.368
Taquaretinga.....	N. S. da Saúde de Tacarati.....	7.493
	Santo Amaro de Taquaretinga.....	9.294
Timbaúba .....	N. S. das Dôres de Timbaúba.....	9.514
	N. S. do Rosario de Cruangy.....	18.736
Triumpho .....	N. S. das Dôres do Triumpho.....	11.517
Victoria.....	Santo Antão da Victoria.....	32.422
Villa Bella.....	N. S. da Penha de Villa Bella.....	8.992
	TOTAL.....	1.030.224

## População segundo o estado civil e o sexo,

Estado civil e sexo		IDADE								
		0 a 15	15 a 20	20 a 25	25 a 30	30 a 35	35 a 40	40 a 45	45 a 50	50 a 55
Solteiros . . . .	Homens	268.728	57.071	34.704	20.979	8.918	7.664	3.586	3.178	1.301
	Mulheres	260.384	52.330	27.620	19.023	8.537	9.331	3.923	4.435	1.779
	Somma	529.112	109.401	62.324	40.002	17.455	16.995	7.509	7.613	3.080
Casados . . . .	Homens	73	2.464	14.889	26.806	21.355	26.695	15.714	16.038	8.809
	Mulheres	819	13.544	27.986	33.039	19.592	22.107	10.947	10.979	4.912
	Somma	892	16.009	42.875	59.845	40.947	48.802	26.661	27.017	13.721
Viuvos . . . . .	Homens	2	52	518	1.285	1.182	2.043	1.733	2.137	1.407
	Mulheres	15	324	1.366	3.039	2.541	5.383	3.677	6.597	3.411
	Somma	17	376	1.884	4.324	3.723	7.426	5.410	8.734	4.818
Divorciados . .	Homens	—	20	130	248	202	293	185	221	119
	Mulheres	14	216	472	638	385	476	219	287	90
	Somma	14	236	602	886	587	769	404	508	209

## População segundo o sexo e a idade, de

Sexo	IDADE											
	0 a 1	1 a 2	2 a 3	3 a 4	4 a 5	0 a 5	5 a 10	10 a 15	15 a 20	20 a 25	25 a 30	30 a 35
Homens	27.016	19.503	19.921	19.031	19.739	105.210	92.103	71.490	59.608	50.241	49.318	31.657
Mulheres	26.267	19.314	19.769	18.769	18.784	102.903	88.005	70.324	66.414	57.444	55.739	31.055
Somma	53.283	38.817	39.690	37.800	38.523	208.113	180.108	141.814	126.022	107.685	105.057	62.712

## População segundo o sexo, a nacionalidade e analfabetismo

Sexo	NACIONALIDADE			Total	ANALFABETOS	
	Brasileira	Estrangeira	Ignorada		Menores de 15 annos	Maiores de 15 annos
	Homens . . . . .	587.431	3.009	4.572	586.012	243.338
Mulheres . . . . .	588.969	1.159	2.010	592.138	238.466	256.368
Somma . . . . .	1.167.400	4.168	6.582	1.178.150	481.804	464.207

## População segundo as principaes religiões, o sexo, a idade e o

Religião e Sexo	IDADE							
	0 a 10	10 a 15	15 a 20	20 a 30	30 a 40	40 a 50	50 a 60	
Catholicos . . .	Homens	168.915	69.700	59.034	99.127	67.931	42.631	25.895
	Mulheres	166.023	69.265	66.055	112.696	68.101	40.917	23.819
	Somma	334.938	138.965	125.089	211.823	136.032	83.548	49.714
Protestantes	Homens	178	110	128	230	174	103	73
	Mulheres	223	96	117	240	125	94	46
	Somma	401	206	245	479	299	197	119

## de acordo com o recenseamento de 1900

## EM ANNOS

55 a 60	60 a 65	65 a 70	70 a 75	75 a 80	80 a 85	85 a 90	90 a 95	95 a 100	Maiores de 100	Ignorada	Total
1.502	504	547	196	249	65	68	20	30	19	4.381	413.710
2.505	833	1.057	401	549	151	144	59	57	20	1.644	394.782
4.007	1.337	1.604	597	798	216	212	79	87	39	6.025	808.492
10.511	3.710	3.539	1.165	1.176	292	234	46	52	28	58	153.655
5.062	1.590	1.353	458	373	114	85	28	16	17	43	153.064
15.573	5.300	4.892	1.623	1.549	406	319	74	68	45	101	306.719
2.241	1.283	1.265	679	649	199	182	59	50	22	2	16.990
6.018	2.366	2.926	1.079	1.391	390	429	104	145	52	13	41.266
8.259	3.649	4.191	1.758	2.040	589	611	163	195	74	15	58.256
113	41	43	11	14	6	10	—	1	—	—	1.657
122	27	43	9	10	9	6	—	1	—	2	3.026
235	68	86	20	24	15	16	—	2	—	2	4.683

## de acordo com o recenseamento de 1900

## EM ANNOS

35 a 40	40 a 45	45 a 50	50 a 55	55 a 60	60 a 65	65 a 70	70 a 75	75 a 80	80 a 85	85 a 90	90 a 95	95 a 100	Maiores de 100	Ignorada	Total
36.695	21.218	21.574	11.636	14.367	5.538	5.394	2.051	2.088	562	494	125	133	69	4.441	586.012
37.297	18.766	22.298	10.192	13.707	4.816	5.379	1.947	2.323	664	664	191	219	89	1.702	592.138
73.992	39.984	43.872	21.828	28.074	10.354	10.773	3.998	4.411	1.226	1.158	316	352	158	6.143	1.178.150

## dos habitantes, de acordo com o recenseamento de 1900

BRASILEIROS	ANALFABETOS ESTRANGEIROS			ANALFABETOS DE NACIONALIDADE IGNORADA			Total de Analphabetos
	Total	Menores de 15 annos	Maiores de 15 annos	Total	Menores de 15 annos	Maiores de 15 annos	
451.177	60	442	502	355	1.853	2.208	453.887
494.834	51	421	472	417	946	1.363	496.669
946.011	111	863	974	772	2.799	3.571	950.556

## gráo de instrução, de acordo com o recenseamento de 1900

EM ANNOS							MAIORES DE 15 ANNOS	
60 a 70	70 a 80	80 a 90	90 a 100	Maiores de 100	Ignorada	Total	Analphabetos	Total
10.880	4.123	1.047	256	68	1.253	550.860	208.246	310.992
10.155	4.253	1.320	405	87	701	563.797	257.434	327.808
21.035	8.376	2.367	661	155	1.954	1.114.657	465.680	638.800
28	16	4	1	—	4	1.049	122	757
25	11	7	2	—	4	999	187	676
53	27	11	3	—	8	2.048	309	1.433

## População segundo as profissões, a nacionalidade

NACIONALIDADE E SEXO		PRO						
		Indústrias						Manu- facturei- ra
		Agrícola	Pastoril	Extractivas				
Minas	Pesca e caça			Borra- cha	Diver- sas			
Brasileiros.....	Homens .....	269.166	7.137	8	1.036	1	223	456
	Mulheres.....	50.809	1.687	—	28	—	8	4.380
Allemlões .....	Homens .....	—	—	—	—	—	—	—
	Mulheres.....	—	—	—	—	—	—	—
Hespanhóes .....	Homens .....	24	—	—	—	—	—	—
	Mulheres.....	—	—	—	—	—	—	—
Italianos .....	Homens .....	25	1	—	—	—	—	3
	Mulheres.....	4	—	—	—	—	—	—
Portuguezes .....	Homens .....	145	2	—	—	—	—	2
	Mulheres.....	1	—	—	—	—	—	—
Outras nacionalidades....	Homens .....	88	1	—	—	—	—	4
	Mulheres.....	15	—	—	—	—	—	2
Nacionalidade ignorada ...	Homens .....	307	16	—	2	—	—	—
	Mulheres.....	75	6	—	1	—	—	1
Somma .....		320.659	8.850	8	1.067	1	231	4.848

## População segundo a religião, a nacionalidade e o

SEXO	RELIGIÃO						
	Christã			Islamita	Israelita	Outras	Ignorada
	Catholicos	Orthodoxos	Protestantes				
Homens .....	550.860	1	1.049	—	1	143	33.958
Mulheres .....	563.797	3	999	2	7	62	27.268
Somma .....	1.114.657	4	2.048	2	8	205	61.226

## e o sexo, de accordo com o recenseamento de 1900

FISSÕES													TOTAL
Religi- osas	Liberaes	Artes e officios	Admi- nistra- ção	Força publica	Com- mercio	Capita- listas	Trans- porte	Serviço domes- tico	Mal espe- cificados	Improduc- tivas	Ignoradas		
108	1.099	24.428	2.793	3.378	17.035	488	3.941	11.922	4.458	217.251	13.503	578.431	
76	697	27.032	258	—	1.010	371	71	230.294	1.440	270.808	—	488.969	
—	—	—	—	—	1	—	—	—	—	—	—	1	
—	—	—	—	—	—	—	—	—	—	2	—	2	
1	—	13	—	—	64	1	4	4	2	4	7	124	
—	—	8	—	—	—	—	—	18	—	12	—	38	
7	6	89	—	—	193	4	13	3	8	26	19	397	
27	8	10	1	—	8	—	—	47	3	55	—	163	
7	8	195	11	1	1.425	34	59	12	30	62	22	2.015	
—	5	21	—	—	6	3	—	207	7	196	—	446	
6	28	73	4	2	120	6	40	11	14	67	8	472	
49	11	24	—	—	34	3	1	168	1	201	1	510	
—	3	69	4	4	18	3	8	22	11	1.423	2.682	4.572	
1	2	166	—	—	3	1	—	320	13	997	424	2.010	
282	1.867	52.128	3.071	3.385	19.917	914	4.137	243.028	5.987	491.104	16.666	1.178.150	

## sexo, de accordo com o recenseamento de 1900

NACIONALIDADE															TOTAL		
Brasil		Alle- mã	Ame- rica- na	Ar- gen- tina	Aus- tro- Hun- gara	Belga	Fran- ceza	Hes- pa- nhola	Ingle- za	Itali- ana	Para- gua- ya	Portu- gueza	Suis- sa	Tur- ca		Ou- tras	Igno- rada
578.369	62	1	9	4	11	4	56	124	146	397	12	2.015	36	2	192	4.572	586.012
588.959	10	2	3	5	7	17	83	38	96	163	16	446	16	1	266	2.010	592.138
1.167.328	72	3	12	9	18	21	139	162	242	560	28	2.461	52	3	458	6.582	1.178.150

## População segundo as principais nacionalidades, o sexo, a idade, o gráo

NACIONALIDADE E SEXO		IDADE EM							
		0 a 10	10 a 15	15 a 20	20 a 30	30 a 40	40 a 50	50 a 60	60 a 70
Brasileiros . . . . .	Homens . . . . .	196.881	71.231	59.249	98.796	67.540	42.082	25.580	10.733
	Mulheres . . . . .	190.160	70.084	66.227	112.817	68.074	40.845	23.695	10.075
	Somma . . . . .	387.491	141.315	125.476	211.613	135.614	82.927	49.275	20.808
Allemaes . . . . .	Homens . . . . .	—	—	—	—	—	1	—	—
	Mulheres . . . . .	1	—	—	—	1	—	—	—
	Somma . . . . .	1	—	—	—	1	1	—	—
Hespanhoes . . . . .	Homens . . . . .	1	4	8	41	24	22	16	6
	Mulheres . . . . .	3	2	8	11	10	3	1	—
	Somma . . . . .	4	6	16	52	34	25	17	6
Italianos . . . . .	Homens . . . . .	19	12	32	87	96	89	36	16
	Mulheres . . . . .	20	9	15	40	23	32	10	5
	Somma . . . . .	39	21	47	127	119	121	46	21
Portuguezes . . . . .	Homens . . . . .	40	129	182	350	411	464	269	108
	Mulheres . . . . .	22	26	42	89	79	79	54	38
	Somma . . . . .	62	155	224	439	490	543	323	146

## Numero de fogos, habitantes e predios,

FOGOS DE UM HABITANTE	FOGOS DE DOUS OU MAIS HABITANTES		COLLECTIVI									
			Hotéis, etc.		Hospitales, etc.		Collegios, etc.		Mosteiros, etc.		Prisões, etc.	
	Numero	População	Numero	População	Numero	População	Numero	População	Numero	População	Numero	População
15.578	205.004	1.136.010	4	25	5	828	4	290	6	152	10	204

## População segundo a filiação, os defeitos phisicos e a residencia,

NACIONALIDADE E SEXO		FILIAÇÃO					Total
		Legitima	Illegitima	Legitimada	Exposta	Ignorada	
Brasileiros . . . . .	Homens . . . . .	515.681	57.478	711	464	4.097	578.431
	Mulheres . . . . .	521.389	62.528	615	533	3.904	588.969
Estrangeiros . . . . .	Homens . . . . .	2.788	127	2	2	90	3.009
	Mulheres . . . . .	946	151	—	—	62	1.159
Nacionalidade ignorada . . . . .	Homens . . . . .	722	129	41	—	3.680	4.572
	Mulheres . . . . .	807	126	4	4	1.069	2.010
Somma . . . . .		1.042.333	120.539	1.373	1.003	12.902	1.178.150

## de instrução e a religião, de acordo com o recenseamento de 1900

ANNOS					TOTAL	Maiores do 15 annos		RELIGIÃO						
70 a 80	80 a 90	90 a 100	Maiores de 100	Ignoranda		Analphabets	Total	Christã			Isra-élita	Ov-tras	Ignoradas	
80	90	100						Catholicos	Orthodoxos	Pro-testantes				Is-la-mita
4.046	1.015	241	61	976	578.431	207.839	309.343	546.815	—	856	—	—	126	30.634
4.183	1.288	389	78	604	588.969	256.368	327.671	562.798	2	891	1	3	56	25.218
8.229	2.303	630	139	1.580	1.167.400	464.207	637.014	1.109.613	2	1.747	1	3	182	55.852
—	—	—	—	—	1	—	1	—	—	1	—	—	—	—
—	—	—	—	—	2	—	1	—	—	2	—	—	—	—
—	—	—	—	—	3	—	2	—	—	3	—	—	—	—
1	1	—	—	—	124	20	119	121	—	1	—	—	—	2
—	—	—	—	—	38	6	33	38	—	—	—	—	—	—
1	1	—	—	—	162	26	152	159	—	1	—	—	—	2
2	1	—	—	7	397	109	359	386	—	2	—	—	—	9
—	—	—	—	9	163	55	125	161	—	—	—	—	—	2
2	1	—	—	16	560	164	484	547	—	2	—	—	—	11
53	7	1	—	1	2.015	162	1.845	1.971	—	23	—	—	1	20
12	4	—	—	1	446	110	397	437	—	8	—	—	—	1
65	11	1	—	2	2.461	272	2.242	2.408	—	31	—	—	1	21

## de acordo com o recenseamento de 1900

DADES						POPULAÇÃO TOTAL	PREDIOS DE				TOTAL
Asylos, etc.		Quaréis, etc.		Outras collectividades			1 pavimento (Terreo)	2 pavimentos	3 pavimentos	Mais de 3 pavimentos	
Numero	População	Numero	População	Numero	População						
7	1.442	28	2.618	1.035	21.003	1.178.150	226.540	889	631	98	228.158

## por nacionalidade e sexo, de acordo com o recenseamento de 1900

DEFEITOS PHYSICOS				RESIDEM NO DISTRICTO		
Cegos	Surdo-mudo	Idiotas	Total	Sim	Não	Total
845	119	606	1.570	573.715	4.716	578.431
759	94	460	1.313	585.694	3.275	588.969
11	—	4	15	2.741	268	3.009
8	—	2	10	1.083	76	1.159
3	—	2	5	4.531	41	4.572
4	—	3	7	1.981	26	2.010
1.630	213	1.077	2.920	1.169.748	8.402	1.178.150

## População por municípios e districtos, segundo o sexo e

MUNICIPIOS	DISTRICTOS	HOMENS				
		Solteiros	Casados	Viuvos	Estado civil ignorado	Total
Afogados de Ingazeira	Afogados de Ingazeira....	1.550	738	43	—	2.331
	Espirito Santo.....	2.802	990	88	1	3.881
	Macacos.....	1.793	658	71	—	2.522
	Total.....	6.145	2.386	202	1	8.734
Agua Preta.....	Agua Preta.....	8.683	2.767	531	26	12.007
	Sertãozinho.....	4.346	1.496	245	4	6.091
	Total.....	13.029	4.263	776	30	18.098
Aguas Bellas.....	Aguas Bellas.....	5.202	631	90	5	5.928
	Mucambo.....	1.374	262	38	—	1.674
	Pão Ferro.....	2.411	576	60	10	3.057
	Total.....	8.987	1.469	188	15	10.659
Alagôa de Baixo.....	Alagôa de Baixo.....	1.899	691	60	1	2.651
	Custodia.....	2.457	909	81	—	3.447
	Domingos Martins.....	1.202	274	39	2	1.517
	Total.....	5.558	1.874	180	3	7.615
Altinho.....	Altinho.....	5.054	1.509	162	19	6.744
	Cachoeira Grande.....	2.159	490	54	2	2.705
	Bebedouro.....	3.957	1.111	134	2	5.204
	Total.....	11.170	3.110	350	23	14.653
Amaragy.....	Amaragy.....	4.764	1.734	253	1	6.752
	Aripibú.....	2.131	701	130	—	2.962
	Cortez.....	1.225	421	43	2	1.691
	Total.....	8.120	2.856	426	3	11.405
Barreiros.....	Barreiros.....	2.981	1.070	236	23	4.310
	S. José da Corôa Grande..	1.774	647	132	2	2.555
	Muitas Cabras.....	1.236	362	80	2	1.680
	Total.....	5.991	2.079	448	27	8.545
Belmonte.....	Belmonte.....	1.437	532	47	—	2.016
	Bom Nome.....	673	236	29	—	938
	São João de Campos.....	798	256	23	—	1.077
	Santa Maria.....	395	148	17	—	560
	Total.....	3.303	1.172	116	—	4.591



## o estado civil, de acordo com o recenseamento de 1920

MULHERES					TOTAL				
Solteiras	Casadas	Viúvas	Estado civil ignorado	Total	Solteiros	Casados	Viúvos	Estado civil ignorado	Total
1.533	742	148	—	2.423	3.083	1.480	191	—	4.754
2.667	984	241	2	3.894	5.469	1.974	329	3	7.775
1.825	670	157	—	2.652	3.618	1.328	228	—	5.174
6.025	2.396	546	2	8.969	12.170	4.782	748	3	17.703
6.608	2.538	903	3	10.052	15.291	5.305	1.434	29	22.059
3.799	1.385	459	2	5.645	8.145	2.881	704	6	11.736
10.407	3.923	1.362	5	15.697	23.436	8.186	2.138	35	33.795
5.535	596	205	1	6.337	10.737	1.227	295	6	12.265
1.307	236	69	—	1.612	2.681	498	107	—	3.286
2.494	578	140	8	3.220	4.905	1.154	200	18	6.277
9.336	1.410	414	9	11.169	18.323	2.879	602	24	21.828
1.899	685	198	1	2.783	3.798	1.376	258	2	5.434
2.346	874	186	1	3.407	4.803	1.783	267	1	6.854
1.180	270	74	1	1.525	2.382	544	113	3	3.042
5.425	1.829	458	3	7.715	10.983	3.703	638	6	15.330
5.599	1.456	448	23	7.526	10.653	2.965	610	42	14.270
2.196	472	116	—	2.784	4.355	962	170	2	5.489
4.082	1.110	380	2	5.574	8.039	2.221	514	4	10.778
11.877	3.038	944	25	15.884	23.047	6.148	1.294	48	30.537
4.117	1.568	523	4	6.212	8.881	3.302	776	5	12.964
1.312	524	192	1	2.029	3.443	1.225	322	1	4.991
990	394	150	2	1.536	2.215	815	193	4	3.227
6.419	2.486	865	7	9.777	14.539	5.342	1.291	10	21.182
2.767	1.127	454	30	4.378	5.748	2.197	690	53	8.688
1.787	656	332	1	2.776	3.561	1.303	464	3	5.331
1.170	356	136	2	1.664	2.406	718	216	4	3.344
5.724	2.139	922	33	8.818	11.715	4.218	1.370	60	17.363
1.442	526	140	—	2.108	2.879	1.058	187	—	4.124
681	232	64	—	977	1.354	468	93	—	1.915
849	241	90	—	1.180	1.647	497	113	—	2.257
447	156	41	—	644	842	304	58	—	1.204
3.419	1.155	335	—	4.909	6.722	2.327	451	—	9.500

## População por municípios e districtos, segundo o sexo e

MUNICIPIOS	DISTRICTOS	HOMENS				
		Solteiros	Casados	Viuvos	Estado civil ignorado	Total
						(CONTI
Bezerros .....	Bezerros .....	7.601	2.863	262	2	10.728
	Camocim .....	4.435	1.520	145	—	6.100
	São Miguel .....	4.466	1.746	139	7	6.358
	Total .....	16.502	6.129	546	9	23.186
Bôa Vista .....	Bôa Vista .....	1.127	422	53	2	1.604
	Carahybas .....	287	80	18	—	385
	Jatobá de Sta. Barbara	479	152	17	—	648
	Malhada Real .....	513	167	19	—	699
Total .....	2.406	821	107	2	3.336	
Bom Conselho .....	Bom Conselho .....	3.398	1.399	135	3	4.935
	Taquary .....	12.107	3.791	290	8	16.196
	Prata .....	2.178	744	43	2	2.967
	Total .....	17.683	5.934	468	13	24.098
Bom Jardim .....	Bom Jardim .....	25.972	7.397	652	9	34.030
	Surubim .....	7.875	3.099	179	4	11.157
	Total .....	33.847	10.496	831	13	45.187
Bonito .....	Bonito .....	10.132	3.153	377	172	13.834
	Barra .....	1.895	529	69	—	2.493
	Ilha de Flôres .....	1.386	409	56	1	1.852
	Manoel Borba .....	2.454	602	66	—	3.122
	Belém de Maria .....	5.945	1.129	155	1	7.230
	São Joaquim .....	2.914	769	79	—	3.762
Total .....	24.726	6.591	802	174	32.293	
Brejo da M. de Deus	Brejo .....	3.780	1.153	118	7	5.058
	Serra do Vento .....	3.329	562	62	—	3.953
	Bello Jardim .....	4.769	1.846	135	2	6.752
	Jatobá .....	2.714	717	67	1	3.499
	Mandaçaia .....	1.786	623	66	1	2.476
	Aldeia Velha .....	1.648	321	45	3	2.017
Total .....	18.026	5.222	493	14	23.755	
Buique .....	Buique .....	5.352	2.049	124	12	7.537
	Camelleira .....	3.227	917	70	3	4.277
	Total .....	8.579	2.966	194	15	11.754

## o estado civil, de accordo com o recenseamento de 1920

MULHERES					TOTAL				
Solteiras	Casadas	Viúvas	Estado civil ignorado	Total	Solteiros	Casados	Viúvos	Estado civil ignorado	Total
7.926	2.854	747	—	11.527	15.527	5.717	1.009	2	22.255
4.780	1.489	392	3	6.664	9.215	3.009	537	3	12.764
4.665	1.738	402	8	6.813	9.131	3.481	541	15	13.171
17.371	6.081	1.541	11	25.004	33.873	12.210	2.087	20	48.190
1.244	408	182	7	1.841	2.371	830	235	9	3.415
308	74	32	—	414	595	154	50	—	799
522	144	46	—	712	1.001	296	63	—	1.360
558	166	40	—	764	1.071	333	59	—	1.463
2.632	792	300	7	3.731	5.038	1.613	407	9	7.067
3.836	1.424	427	8	5.695	7.234	2.823	562	11	10.630
11.758	3.775	845	15	16.393	23.865	7.566	1.135	23	32.589
1.896	740	114	2	2.752	4.074	1.484	157	4	5.719
17.490	5.939	1.386	25	24.840	35.173	11.873	1.854	38	48.938
27.357	6.960	1.986	10	36.313	53.329	14.357	2.638	19	70.343
7.385	3.092	530	8	11.015	15.260	6.191	709	12	22.172
34.742	10.052	2.516	18	47.328	68.589	20.548	3.347	31	92.515
9.902	3.024	881	121	13.928	20.034	6.177	1.258	293	27.762
1.842	496	165	—	2.503	3.737	1.025	234	—	4.996
910	323	133	1	1.367	2.296	732	189	2	3.219
2.235	415	147	—	2.797	4.639	1.017	213	—	5.919
5.286	1.041	405	—	6.732	11.231	2.170	560	1	13.962
2.967	776	213	1	3.957	5.881	1.545	292	1	7.719
23.142	6.075	1.944	123	31.284	47.868	12.666	2.746	297	63.577
3.656	1.170	262	8	5.096	7.436	2.323	380	15	10.154
3.240	537	149	1	3.927	6.569	1.099	211	1	7.880
5.046	1.825	497	6	7.374	9.815	3.671	632	8	14.126
2.903	666	180	2	3.751	5.617	1.383	247	3	7.250
1.915	635	110	1	2.661	3.701	1.258	176	2	5.137
1.785	332	101	2	2.220	3.433	653	146	5	4.237
18.545	5.165	1.299	20	25.029	36.571	10.387	1.792	34	48.784
5.383	2.063	443	12	7.901	10.735	4.112	567	24	15.438
2.900	895	169	2	3.966	6.127	1.812	239	5	8.183
8.283	2.958	612	14	11.867	16.862	5.924	806	29	23.621

NUAÇÃO)

## População per municipios e districtos, segundo o sexo e o

MUNICIPIOS	DISTRICTOS	HOMENS				
		Solteiros	Casados	Viuvos	Estado civil ignorado	Total
(CONTI						
Cabo .....	Cabo .....	7.536	2.296	401	5	10.238
	Ponte dos Carvalhos.	2.546	494	120	5	3.165
	Jussaral .....	2.514	780	225	4	3.423
	Total .....	12.596	3.570	646	14	16.826
Cabrobó .....	Belém de Cabrobó...	2.589	758	101	19	3.467
	Cabrobó .....	3.254	629	76	1	3.960
	Total .....	5.843	1.387	177	20	7.427
Canhotinho .....	Canhotinho .....	5.981	930	125	4	7.040
	Palmeira .....	4.231	1.238	128	3	5.600
	Glycerio .....	1.252	524	52	—	1.828
	Calgado .....	1.493	518	41	—	2.052
	Jupy .....	2.552	900	53	1	3.506
	Lagedo .....	2.366	515	43	7	2.931
	Tipy .....	2.328	619	88	3	3.038
Total .....	20.203	5.244	530	18	25.995	
Caruarú .....	Caruarú .....	9.714	3.473	326	11	13.524
	Carapatós .....	2.890	1.135	52	8	4.085
	São Caetano .....	4.779	1.582	180	5	6.546
	Antonio Olintho.....	1.353	263	37	—	1.653
	Trapiá .....	2.448	1.001	64	1	3.514
	Total .....	21.184	7.454	659	25	29.322
Correntes .....	Correntes .....	7.819	2.752	264	—	10.835
	Lagôa do Emygdio...	1.860	683	62	2	2.607
	Lagôa do Ouro .....	2.443	978	86	—	3.507
	Poço Comprido.....	1.463	575	37	—	2.076
	Total .....	13.586	4.988	449	2	19.025
Escada .....	Escada .....	2.438	798	154	2	3.383
	Primavera.....	2.695	934	129	1	3.759
	Atalaia .....	3.246	868	160	1	4.275
	Total .....	8.379	2.600	434	4	11.417
Flôres .....	Flôres .....	4.470	1.701	148	31	6.350
	Carnahyba de Flôres	1.646	732	48	—	2.426
	Bôa Vista.....	1.190	504	40	—	1.734
	Total .....	7.306	2.937	236	31	10.510

## estado civil, de accordo com o recenseamento de 1920

MULHERES					TOTAL				
Solteiras	Casadas	Viúvas	Estado civil ignorado	Total	Solteiros	Casados	Viúvos	Estado civil ignorado	TOTAL
6.022	2.143	878	4	9.047	13.558	4.439	1.279	9	19.285
2.193	469	277	1	2.940	4.739	963	397	6	6.105
2.146	718	234	—	3.098	4.660	1.498	359	4	6.521
10.361	3.330	1.389	5	15.085	22.957	6.900	2.035	19	31.911
2.532	745	288	18	3.583	5.121	1.503	389	37	7.050
3.250	620	345	2	4.217	6.504	1.249	421	3	8.177
5.782	1.365	633	20	7.800	11.625	2.752	810	40	15.227
6.674	947	486	3	8.110	12.655	1.877	611	7	15.150
4.576	1.234	448	2	6.260	8.807	2.472	576	5	11.860
1.238	516	156	—	1.910	2.490	1.040	208	—	3.738
1.749	515	108	1	2.373	3.242	1.033	149	1	4.425
2.524	878	166	—	3.568	5.076	1.778	219	1	7.074
2.416	496	150	11	3.073	4.782	1.011	193	18	6.004
2.163	607	187	5	2.962	4.491	1.226	275	8	6.000
21.340	5.193	1.701	22	28.236	41.543	10.437	2.231	40	24.251
11.060	3.631	1.141	5	15.837	20.774	7.104	1.467	16	29.361
2.859	1.086	167	10	4.122	5.749	2.221	219	18	8.207
4.964	1.565	380	10	6.919	9.743	3.147	560	15	13.465
1.421	246	83	—	1.750	2.774	509	120	—	3.403
2.531	985	167	—	3.686	4.979	1.989	231	1	7.200
22.835	7.516	1.938	25	32.314	44.019	14.970	2.597	50	61.636
8.029	2.752	875	—	21.656	15.848	5.504	1.139	—	22.491
1.974	670	158	1	2.803	3.834	1.353	220	3	5.410
2.440	982	223	1	3.646	4.883	1.960	309	1	7.153
1.444	578	146	—	2.168	2.908	1.153	183	—	4.244
13.887	4.982	1.402	2	20.273	27.473	9.970	1.851	4	39.298
2.089	816	376	1	3.282	4.527	1.614	521	3	6.665
2.043	789	251	1	3.084	4.738	1.723	380	2	6.843
2.269	756	327	—	3.352	5.515	1.624	487	1	7.627
6.401	2.361	954	2	9.718	14.780	4.961	1.388	6	21.135
4.508	1.666	443	40	6.657	8.978	3.367	591	71	13.007
1.541	721	179	—	2.441	3.187	1.453	227	—	4.867
1.144	490	102	1	1.737	2.334	994	142	1	3.471
7.193	2.877	724	41	10.835	14.499	5.814	960	72	21.245

NUAÇÃO)

## População por municípios e districtos, segundo o sexo e

MUNICIPIOS	DISTRICTOS	HOMENS				Total
		Solteiros	Casados	Viuvos	Estado civil ignorado	
(CONTI						
Floresta.....	Floresta.....	5.016	1.718	151	3	6.888
	Curral Novo.....	935	333	30	—	1.298
	Bethania.....	932	330	39	—	1.301
	Total.....	6.883	2.381	220	3	9.487
Gamelleira.....	Gamelleira.....	4.662	1.515	253	10	6.440
	Ribeirão.....	3.196	1.090	126	—	4.412
	Caxangá.....	756	209	42	4	1.011
	Cueaú.....	1.504	414	64	13	1.995
	Total.....	10.118	3.228	485	27	13.858
Garanhuns.....	Garanhuns.....	8.746	2.848	294	—	11.888
	São João.....	3.766	1.542	124	1	5.433
	Brejão.....	4.616	1.780	101	—	6.497
	Angelim.....	1.906	640	50	—	2.596
	Serrinha.....	3.161	830	70	2	4.063
	Total.....	22.195	7.640	639	3	30.477
Gloria de Goytá....	Gloria de Goytá.....	3.656	1.457	176	5	5.294
	Duarte Dias.....	5.162	1.596	166	—	6.924
	Chã de Alegria.....	2.965	600	138	6	3.709
	Total.....	11.783	3.653	480	11	15.927
Goyanna.....	Goyanna.....	6.882	2.628	382	22	9.914
	Nossa Senhora do O.....	3.507	1.410	176	—	5.093
	Goyaminha.....	2.553	958	133	14	3.658
	Tejueupapo.....	1.912	738	138	10	2.798
	Ponta de Pedras.....	1.071	604	87	1	1.743
	Areias.....	2.195	842	119	2	3.158
	Total.....	18.120	7.180	1.015	49	26.364
Granito.....	Granito.....	1.402	410	41	—	1.853
	Cariyrsinho.....	1.194	243	32	—	1.469
	Rancharia.....	791	167	20	1	979
	Bodocó.....	665	253	17	—	935
	Total.....	4.052	1.073	110	1	5.236
Gravatá.....	Gravatá.....	6.507	2.057	229	13	8.806
	Urugu Mirim.....	1.910	631	83	—	2.624
	Chã Grande.....	5.323	1.002	165	8	6.498
	Total.....	13.740	3.690	477	21	17.928

## o estado civil, de acordo com o recenseamento de 1920

MULHERES					TOTAL				
Solteiras	Casadas	Viúvas	Estado civil ignorado	Total	Solteiros	Casados	Viúvos	Estado civil ignorado	Total
5.505	1.511	530	3	7.549	10.521	3.229	681	6	14.437
953	336	81	—	1.370	1.888	669	111	—	2.668
938	327	109	—	1.374	1.870	657	148	—	2.675
7.396	2.174	720	3	10.293	14.279	4.555	940	6	19.780
3.924	1.397	655	10	5.986	8.586	2.912	908	20	12.426
2.323	930	296	1	3.550	5.519	2.020	422	1	7.962
600	203	87	—	890	1.356	412	129	4	1.901
939	334	129	4	1.406	2.443	748	193	17	3.401
7.786	2.864	1.167	15	11.832	17.904	6.092	1.652	42	25.690
9.916	2.779	927	2	13.624	18.662	5.627	1.221	2	25.512
3.916	1.535	397	1	5.849	7.682	3.077	521	2	11.282
4.716	1.734	412	1	6.863	9.332	3.514	513	1	13.360
1.927	636	171	—	2.734	3.833	1.276	221	—	5.330
3.178	835	163	—	4.176	6.339	1.665	233	2	8.239
23.653	7.519	2.070	4	33.246	45.848	15.159	2.709	7	63.723
3.988	1.490	469	4	5.951	7.644	2.947	645	9	11.245
5.420	1.589	414	—	7.423	10.582	3.185	580	—	14.347
3.390	577	356	2	4.325	6.355	1.177	494	8	8.034
12.798	3.656	1.239	6	17.699	24.581	7.309	1.719	17	33.626
6.453	2.329	960	22	9.764	13.335	4.957	1.342	44	19.678
3.744	1.374	378	—	5.496	7.251	2.784	554	—	10.589
2.437	960	299	8	3.704	4.990	1.918	432	22	7.362
1.911	719	278	13	2.921	3.823	1.457	416	23	5.719
1.468	622	230	4	2.324	2.539	1.226	297	5	4.067
2.220	829	232	—	3.281	4.415	1.671	351	2	6.439
18.233	6.833	2.377	47	27.490	36.353	14.013	3.392	96	53.854
1.368	403	150	4	1.925	2.770	813	191	4	3.778
1.224	239	105	—	1.568	2.418	482	137	—	3.037
759	162	59	—	980	1.550	329	79	1	1.959
736	267	95	—	1.098	1.401	520	112	—	2.033
4.087	1.071	409	4	5.571	8.139	2.144	519	5	10.807
7.362	2.066	644	10	10.082	13.869	4.123	873	25	18.888
2.050	597	215	—	2.862	3.960	1.228	298	—	5.486
5.415	1.002	410	6	6.833	10.738	2.004	575	14	13.331
14.827	3.665	1.269	16	19.777	28.567	7.355	1.746	37	37.705

NUAÇÃO)

## População por municípios e districtos, segundo o sexo e

MUNICIPIOS	DISTRICTOS	HOMENS				
		Solteiros	Casados	Viuvos	Estado civil ignorado	Total
(CONTI)						
Iguarassú.....	Iguarassú.....	5.126	2.011	303	5	7.445
	Itamaracá.....	1.659	757	107	5	2.528
	Tres Ladeiras.....	3.749	1.242	246	1	5.238
	Total.....	10.534	4.010	656	11	15.211
Ipojuca.....	Ipojuca.....	3.910	1.384	201	2	5.497
	Nossa Senhora do O'.....	2.257	736	113	2	3.108
	Camella.....	1.812	453	103	—	2.368
	Total.....	7.979	2.573	417	4	10.973
Itambé.....	Itambé.....	4.985	2.007	225	8	7.225
	Camutanga.....	5.707	1.258	134	—	7.099
	Total.....	10.692	3.265	359	8	14.324
Jaboatão.....	Jaboatão.....	5.213	1.555	233	2	7.003
	Tigipió.....	2.641	749	109	2	3.501
	Muribeca.....	4.468	1.059	253	2	5.782
	Morenos.....	6.181	1.578	271	5	8.035
	Total.....	18.503	4.941	866	11	24.321
Leopoldina.....	Leopoldina.....	1.902	718	83	—	2.703
	Terra Nova.....	1.518	558	58	1	2.135
	Total.....	3.420	1.276	141	1	4.838
Limoeiro.....	Limoeiro.....	7.248	2.367	222	13	9.850
	Pedra Tapada.....	4.683	1.344	178	4	6.209
	Malhadinha.....	1.765	696	58	1	2.520
	Cédro.....	5.385	1.496	195	2	7.078
	Total.....	19.081	5.903	653	20	25.657
Nazareth.....	Nazareth.....	4.550	1.568	222	3	6.343
	Tracunhãem.....	3.084	998	139	—	4.221
	Lagôa Secca.....	3.135	1.280	186	3	4.604
	Vicencia.....	5.002	2.184	255	6	7.447
	Angelicas.....	5.604	1.549	189	10	7.352
	Alliança.....	2.621	982	135	2	3.740
	Lagôa do Carro.....	4.546	1.297	159	5	6.007
	Chã de Carpina.....	962	385	61	2	1.410
Total.....	29.504	10.243	1.346	31	41.124	



## o. estado civil, de accordo com o r ecenseamento de 1920

MULHERES					TOTAL				
Solteiras	Casadas	Viuvas	Estado civil ignorado	Total	Solteiros	Casados	Viuvos	Estado civil ignorado	Total
5.433	2.030	692	4	8.159	10.559	4.041	995	9	15.604
1.747	769	250	5	2.771	3.406	1.526	357	10	5.299
3.243	1.168	366	—	4.777	6.992	2.410	612	1	10.015
10.423	3.967	1.308	9	15.707	20.957	7.977	1.964	20	30.918
3.297	1.288	439	4	5.028	7.207	2.672	640	6	10.525
2.074	733	305	1	3.113	4.331	1.469	418	3	6.221
1.619	436	162	—	2.217	3.431	889	265	—	4.585
6.990	2.457	906	5	10.358	14.969	5.030	1.323	9	21.331
5.242	1.960	531	3	7.736	10.227	3.967	756	11	14.961
6.200	1.253	401	—	7.854	11.907	2.511	535	—	14.953
11.442	3.213	932	3	15.590	22.134	6.478	1.291	11	29.914
4.627	1.528	615	8	6.778	9.840	3.083	848	10	13.781
2.604	749	388	2	3.743	5.245	1.498	497	4	7.244
3.781	935	480	2	5.198	8.249	1.994	733	4	10.980
5.788	1.541	715	3	8.047	11.969	3.119	986	8	16.082
16.800	4.753	2.198	15	23.766	35.303	9.694	3.064	26	48.087
1.973	711	196	—	2.880	3.875	1.429	279	—	5.583
1.570	557	162	—	2.289	3.088	1.115	220	1	4.424
3.543	1.268	358	—	5.169	6.963	2.544	499	1	10.007
7.665	2.408	880	18	10.971	14.913	4.775	1.102	31	20.821
4.346	1.307	433	4	6.090	9.029	2.651	611	8	12.299
1.768	691	117	—	2.576	3.533	1.387	175	1	5.096
5.450	1.442	380	7	7.279	10.835	2.938	575	9	14.357
19.229	5.848	1.810	29	26.916	38.310	11.751	2.463	49	52.573
5.049	1.571	600	3	7.223	9.599	3.139	822	6	13.566
3.412	948	358	—	4.718	6.496	1.946	497	—	8.939
3.130	1.263	406	1	4.800	6.265	2.543	592	4	9.404
5.358	2.195	673	11	8.237	10.360	4.379	928	17	15.684
6.024	1.551	551	30	8.156	11.628	3.100	740	40	15.508
2.562	929	328	2	3.821	5.183	1.911	463	4	7.561
5.320	1.305	385	5	7.015	9.866	2.602	544	10	13.022
1.210	415	206	15	1.846	2.172	800	267	17	3.256
32.065	10.177	3.507	67	45.816	61.569	20.420	4.853	98	86.940

NUAÇÃO)

## População por municípios e districtos, segundo o sexo e

MUNICIPIOS	DISTRICTOS	HOMENS				
		Solteiros	Casados	Viuvos	Estado civil ignorado	Total
						( CONTI
Novo Exú.....	Novo Exú.....	3.707	1.423	132	—	5.262
	Baixio.....	1.268	285	29	—	1.582
	Bom Jardim.....	2.427	966	70	—	3.463
	Total.....	7.402	2.674	231	—	10.307
Olinda.....	Olinda.....	4.895	1.661	230	10	6.796
	Beberibe.....	6.466	2.611	280	7	9.364
	Paulista.....	5.296	2.161	269	—	7.726
	Total.....	16.657	6.433	779	17	23.886
Ouricury.....	Ouricury.....	2.946	1.033	99	—	4.078
	Barra de São Pedro.	1.916	695	45	—	2.656
	São Gonçalo.....	1.512	575	40	1	2.128
	Serra Branca.....	1.209	457	39	—	1.705
	Queimadas.....	1.651	642	51	—	2.344
	Moraes.....	1.577	376	39	—	1.992
	Santa Cruz.....	1.046	430	28	—	1.504
	São Felix.....	488	189	15	2	694
Total.....	12.345	4.397	356	3	17.101	
Palmares.....	Palmares.....	6.857	2.570	387	26	9.840
	Joaquim Nabuco.....	1.709	442	65	4	2.220
	Catende.....	2.591	1.117	139	2	3.849
	Jaqueira.....	2.758	1.045	134	—	3.937
	Marayal.....	1.167	374	42	7	1.590
	Total.....	15.082	5.548	767	39	21.436
Panellas.....	Panellas.....	11.579	1.938	200	11	13.728
	Lagôa de Gatos.....	3.903	685	110	1	4.699
	Cupira.....	3.253	1.001	85	6	4.345
	Total.....	18.735	3.624	395	18	22.772
Pão d'Alho.....	Pão d'Alho.....	7.281	2.419	384	6	10.090
	Floresta dos Leões..	5.692	2.120	287	12	8.111
	Total.....	12.973	4.539	671	18	18.201
Pedra.....	Pedra.....	1.653	589	67	8	2.317
	Sto. Antonio do Tará.	1.086	328	37	6	1.457
	Bôa Sorte.....	717	268	29	2	1.016
	Total.....	3.456	1.185	133	16	4.790

## o estado civil, de acordo com o recenseamento de 1920

MULHERES					TOTAL				
Solteiras	Casadas	Viúvas	Estado civil ignorado	Total	Solteiros	Casados	Viúvos	Estado civil ignorado	TOTAL
3.753	1.410	372	—	5.535	7.460	2.833	504	—	10.797
1.377	293	111	1	1.782	2.645	578	140	1	3.364
2.387	950	239	1	3.577	4.814	1.916	309	1	7.040
7.517	2.653	722	2	10.894	14.919	5.327	953	2	21.201
6.420	1.843	994	7	9.264	11.315	3.504	1.224	17	16.060
6.587	2.717	1.168	13	10.485	13.053	5.328	1.448	20	19.849
5.531	2.180	845	8	8.564	10.827	4.341	1.114	8	16.290
18.538	6.740	3.007	28	28.313	35.195	13.173	3.786	45	52.199
3.003	1.038	279	1	4.321	5.949	2.071	378	1	8.399
1.938	696	179	—	2.813	3.854	1.391	224	—	5.469
1.323	561	136	—	2.020	2.835	1.136	176	1	4.148
1.215	460	120	—	1.795	2.424	917	159	—	3.500
1.664	628	128	—	2.420	3.315	1.270	179	—	4.764
1.527	361	117	—	2.005	3.104	737	156	—	3.997
1.038	424	99	—	1.561	2.084	854	127	—	3.065
418	191	39	—	648	906	380	54	2	1.342
12.126	4.359	1.097	1	17.583	24.471	8.756	1.453	4	34.684
5.145	1.966	749	—	7.860	12.002	4.536	1.136	26	17.700
1.026	365	129	2	1.522	2.735	807	194	6	3.742
2.009	859	341	—	3.209	4.600	1.976	480	2	7.058
1.682	773	253	—	2.708	4.440	1.818	387	—	6.645
902	344	118	3	1.367	2.069	718	160	10	2.957
10.764	4.307	1.590	5	16.666	25.846	9.855	2.357	44	38.102
11.096	1.933	598	—	13.627	22.675	3.871	798	11	27.355
4.049	626	339	—	5.014	7.952	1.311	449	1	9.713
3.302	993	273	4	4.572	6.555	1.994	358	10	8.917
18.447	3.552	1.210	4	23.213	37.182	7.176	1.605	22	45.985
7.098	2.381	883	12	10.374	14.379	4.800	1.267	18	20.464
5.544	2.134	724	11	8.413	11.236	4.254	1.011	23	16.524
12.642	4.515	1.607	23	18.787	25.615	9.054	2.278	41	36.988
1.768	587	150	1	2.506	3.421	1.176	217	9	4.823
1.088	332	77	2	1.499	2.174	660	114	8	2.956
873	251	54	—	1.178	1.590	519	83	2	2.194
3.729	1.170	281	3	5.183	7.185	2.355	414	19	9.973

NUAÇÃO)

## População por municípios e districtos, segundo o sexo e

MUNICIPIOS	DISTRICTOS	HOMENS				
		Solteiros	Casados	Viuvos	Estado civil ignorado	Total
						(CONTI
Pesqueira.....	Pesqueira.....	3.814	1.558	175	8	5.555
	Alagoinhas.....	1.633	528	62	—	2.223
	Poção.....	1.718	745	70	6	2.539
	Cimbres.....	2.507	966	74	10	3.557
	Salôbro.....	900	374	19	1	1.294
	Sauharó.....	2.753	839	89	2	3.683
	Rio Branco.....	2.017	883	64	—	2.964
	Total.....	15.342	5.893	553	27	21.815
Petrolina.....	Petrolina.....	2.438	876	117	8	3.439
	Santa Fé.....	1.386	388	40	2	1.816
	Cachoeira do Roberto.	463	150	18	—	631
	Caboco.....	1.693	705	45	8	2.451
	Poço d'Anta.....	348	102	11	1	462
	Total.....	6.328	2.221	231	19	8.799
Quipapá.....	Quipapá.....	4.039	1.699	137	20	5.895
	São Benedicto.....	2.326	990	88	4	3.408
	Barra da Jangada.....	2.122	745	56	4	2.927
	Jurema.....	1.957	727	44	14	2.742
	Queimadas.....	1.399	392	34	—	1.825
	Pão Ferro.....	1.954	598	70	1	2.623
	Total.....	13.797	5.151	429	43	19.420
Recife.....	Recife.....	4.380	2.163	163	29	6.735
	Bôa Vista.....	6.967	2.274	279	8	9.528
	Santo Amaro.....	5.021	1.975	291	13	7.300
	Pombal.....	2.436	793	141	8	3.378
	São José.....	10.027	3.865	477	63	14.432
	Santo Antonio.....	5.112	1.222	229	6	6.569
	Graças.....	10.829	4.252	556	23	15.660
	Afogados.....	5.316	2.049	247	8	7.620
	Ilhas do P. e Nogueira.	643	275	32	1	951
	Torre.....	4.398	1.826	185	9	6.418
	Magdalena.....	3.788	1.533	204	16	5.541
	Areias.....	1.677	631	97	5	2.410
	Peres.....	1.517	593	59	38	2.207
	Poço da Panella.....	11.524	3.952	523	57	16.056
	Caxangá e Varzea.....	5.170	1.570	189	5	6.934
	Ilhas de F. Noronha..	529	238	47	—	814
	Total.....	79.334	29.211	3.719	289	112.553

## o estado civil, de accordo com o recenseamento de 1920

MULHERES					TOTAL				
Solteiras	Casadas	Viúvas	Estado civil ignorado	Total	Solteiros	Casados	Viúvos	Estado civil ignorado	Total
4.257	1.584	506	—	6.347	8.071	3.142	681	8	11.902
1.745	526	144	4	2.419	3.378	1.054	206	4	4.642
1.867	730	167	2	2.766	3.585	1.475	237	8	5.305
2.724	955	222	2	3.903	5.231	1.921	296	12	7.460
898	376	65	2	1.341	1.798	750	84	3	2.635
2.898	840	228	1	3.967	5.651	1.679	317	3	7.650
1.919	851	185	—	2.955	3.936	1.734	249	—	5.919
16.308	5.862	1.517	11	23.698	31.650	11.755	2.070	38	45.513
2.505	890	310	93	3.798	4.943	1.766	427	101	7.237
1.042	331	98	—	1.471	2.428	719	138	2	3.287
442	142	33	—	617	905	292	51	—	1.248
1.278	426	84	1	1.789	2.971	1.131	129	9	4.240
346	97	23	2	468	694	199	34	3	930
5.613	1.886	548	96	8.143	11.941	4.107	779	115	16.942
4.063	1.696	574	11	6.344	8.102	3.395	711	31	12.239
2.365	964	278	6	3.613	4.691	1.954	366	10	7.021
1.833	715	175	1	2.724	3.955	1.460	231	5	5.651
1.819	740	182	16	2.757	3.776	1.467	226	30	5.499
1.479	373	116	—	1.968	2.878	765	150	—	3.793
2.021	605	205	1	2.832	3.975	1.203	275	2	5.455
13.580	5.093	1.530	35	20.238	27.377	10.244	1.959	78	39.658
1.705	852	231	1	2.789	6.085	3.015	394	30	9.524
8.995	2.508	1.559	17	13.079	15.962	4.782	1.838	25	22.607
5.324	2.063	1.007	9	8.403	10.345	4.038	1.298	22	15.703
2.707	853	541	7	4.108	5.143	1.646	682	15	7.486
12.103	4.035	2.462	43	18.643	22.130	7.900	2.939	105	33.075
4.251	1.086	686	8	6.031	9.363	2.308	915	14	12.600
12.277	4.563	2.302	24	19.166	23.106	8.815	2.858	47	34.826
5.392	2.121	793	4	8.310	10.708	4.170	1.040	12	15.930
643	297	101	—	1.041	1.286	572	133	1	1.992
4.720	1.982	1.105	10	7.817	9.118	3.808	1.290	19	14.235
4.165	1.583	881	21	6.550	7.953	3.116	985	37	12.091
1.631	658	296	6	2.591	3.308	1.289	393	11	5.001
1.682	587	245	6	2.520	3.199	1.180	304	44	4.727
11.724	4.046	1.912	48	17.730	23.248	7.998	2.435	105	33.786
5.134	1.590	665	3	7.392	10.304	5.160	854	8	14.326
67	41	12	—	120	596	279	59	—	934
82.520	28.865	14.698	207	126.290	161.854	58.076	18.417	496	238.843

NUAÇÃO)

## População por municípios e districtos, segundo o sexo e

MUNICIPIOS	DISTRICTOS	HOMENS				
		Solteiros	Casados	Viuvos	Estado civil ignorado	Total
(CONTI)						
Rio Formoso.....	Rio Formoso.....	2.442	844	203	4	3.493
	Propriedade de Una....	1.874	618	150	—	2.642
	Tamandaré.....	1.685	485	134	—	2.304
	Total.....	6.001	1.947	487	4	8.439
Salgueiro.....	Salgueiro.....	2.284	612	87	—	2.983
	Serrinha.....	2.087	457	34	2	2.580
	Bezerros.....	1.550	491	39	—	2.080
	Total.....	5.921	1.560	160	2	7.643
São Bento.....	São Bento.....	3.903	1.425	112	2	5.474
	Cachoeirinha.....	1.487	638	36	—	2.661
	Capoeiras.....	1.853	563	52	—	2.468
	Total.....	7.245	2.656	200	2	10.103
São José do Egypto.....	São José do Egypto....	3.342	1.210	98	4	4.953
	São Pedro das Lages....	1.032	389	32	—	1.453
	Tigre.....	1.005	455	37	1	1.498
	Total.....	5.379	2.054	167	5	7.605
São L. da Matta.....	S. Lourenço da Matta....	5.111	1.764	304	8	7.187
	Nossa Senhora da Luz....	3.692	882	157	2	4.733
	Camaragibe.....	1.792	669	101	1	2.563
	Total.....	10.595	3.315	562	11	14.483
Serinhãem.....	Serinhãem.....	2.881	777	183	2	3.843
	Barra de Serinhãem....	306	130	26	—	462
	Pão Branco.....	2.645	469	105	2	3.221
	Total.....	5.832	1.376	314	4	7.526
Tacarátú.....	Jatobá de Tacarátú....	1.308	573	46	7	1.934
	Tacarátú.....	2.131	935	66	2	3.134
	Moxotó.....	395	173	6	—	575
	Espirito Santo.....	784	325	32	—	1.141
	Total.....	4.619	2.006	150	9	6.784
Taquaretinga.....	Vertentes.....	5.064	1.385	113	2	6.564
	Taquaretinga.....	2.942	1.048	96	—	4.086
	Santa Cruz.....	1.062	394	25	1	1.482
	Santa Maria.....	4.122	774	98	6	5.009
	Poço Fundo.....	773	196	20	—	989
Total.....	13.963	3.797	352	9	18.121	

## o estado civil, de accordo com o recenseamento de 1920

MULHERES					TOTAL				
Solteiras	Casadas	Viúvas	Estado civil ignorado	TOTAL	Solteiros	Casados	Viúvos	Estado civil ignorado	Total
2.232	796	334	—	3.362	4.674	1.640	537	4	6.855
1.483	584	192	—	2.259	3.357	1.202	342	—	4.901
1.498	365	203	—	2.066	3.183	850	337	—	4.370
5.213	1.745	729	—	7.687	11.214	3.692	1.216	4	16.126
2.211	573	250	—	3.034	4.495	1.185	337	—	6.017
2.038	436	162	—	2.636	4.125	893	196	2	5.216
1.547	470	123	—	2.140	3.097	961	162	—	4.220
5.796	1.479	535	—	7.810	11.717	3.039	695	2	15.453
3.754	1.436	334	2	5.526	7.659	2.891	446	4	11.000
1.883	628	127	—	2.638	3.370	1.266	163	—	4.799
1.769	556	107	1	2.433	3.622	1.119	159	1	4.901
7.406	2.620	568	3	10.597	14.651	5.276	768	5	20.700
3.488	1.222	263	1	4.974	6.830	2.432	361	5	9.628
1.075	390	107	—	1.572	2.107	779	139	—	3.025
969	455	89	2	1.515	1.974	910	126	3	3.013
5.532	2.067	459	3	8.061	10.911	4.121	626	8	15.666
3.793	1.217	425	32	5.467	8.904	2.981	729	40	12.654
3.185	810	264	6	4.265	6.877	1.692	421	8	8.998
1.861	671	245	1	2.778	3.653	1.340	346	2	5.341
8.839	2.698	934	39	12.510	19.434	6.013	1.496	50	26.993
2.871	765	344	3	3.983	5.752	1.542	527	5	7.826
333	118	47	—	498	689	248	73	—	960
1.989	443	205	—	2.637	4.634	912	310	2	5.858
5.193	1.326	596	3	7.118	11.025	2.702	910	7	14.644
1.468	563	125	3	2.159	2.776	1.136	171	10	4.093
2.231	927	213	1	3.372	4.362	1.862	279	3	6.506
461	175	35	—	671	857	348	41	—	1.246
756	322	80	—	1.158	1.540	647	112	—	2.299
4.916	1.987	453	4	7.360	9.535	3.993	603	13	14.144
5.726	1.366	275	3	7.370	10.790	2.751	388	5	13.934
3.097	1.003	257	1	4.358	6.039	2.051	353	1	8.444
1.077	407	69	—	1.553	2.139	801	94	1	3.035
4.005	781	212	8	5.006	8.127	1.555	310	14	10.006
766	188	48	—	1.002	1.539	384	68	—	1.991
14.671	3.745	861	12	19.289	28.634	7.542	1.215	21	37.410

## População por municípios e districtos, segundo o sexo e

MUNICIPIOS	DISTRICTOS	HOMENS				Total
		Solteiros	Casados	Viuvos	Estado civil ignorado	
( CONTI						
Timbaúba .....	Timbaúba .....	6.324	2.785	280	11	9.400
	Cruangy.....	4.625	1.659	175	2	6.461
	São Vicente.....	3.037	1.185	109	—	4.331
	Macapá.....	3.203	1.261	101	2	4.567
	Total.....	17.189	6.890	665	15	24.759
Triunpho .....	Triunpho .....	5.722	2.284	169	6	8.181
Victoria.....	Victoria.....	7.304	2.116	287	7	9.714
	Pery-pery .....	6.717	1.247	265	4	8.233
	Pombos.....	8.914	2.167	264	4	11.349
	Total.....	22.935	5.530	816	15	29.296
Villa Bella.....	Villa Bella.....	5.091	1.810	174	62	7.137
TOTAL DO ESTADO.....		771.716	252.705	29.602	1.290	1.055.313

## População estrangeira, por municípios, segundo o

MUNICIPIOS	ESTRANGEIROS		
	Homens	Mulheres	Total
Afogados de Ingazeira .....	1	—	1
Agua Preta .....	4	1	5
Aguas Bellas .....	1	—	1
Alagôa de Baixo .....	3	—	3
Altinho.....	—	—	—
Amaragy .....	3	1	4
Barreiros .....	8	2	10
Belmonte.....	—	—	—
Bezerros .....	1	—	1
Bôa Vista .....	—	—	—
Bom Conselho .....	3	—	3
Bom Jardim .....	4	1	5
Bonito .....	4	3	7
Brejo da Madre de Deus .....	4	—	4
Buíque.....	1	—	1
Cabo.....	17	3	20
Cabrobó .....	1	—	1
Canhotinho .....	21	3	24
Caruarú .....	4	7	11
Correntes.....	11	—	11
Escada .....	33	6	39
Flôres.....	—	—	—
Floresta .....	2	—	2
Gamelleira.....	20	7	27
Garanhuns.....	69	33	102
Gloria de Goytá .....	1	—	1
Goyanna .....	7	6	13
Granito.....	1	—	1
Gravatá .....	5	—	5
Ignarassú.....	6	3	9



## o estado civil, de acordo com o recenseamento de 1920

MULHERES					TOTAL				
Solteiras	Casadas	Viúvas	Estado civil ignorado	Total	Solteiros	Casados	Viúvos	Estado civil ignorado	Total
7.197	2.874	949	20	11.040	13.521	5.659	1.229	31	20.440
4.790	1.560	484	5	6.839	9.415	3.219	659	7	13.300
3.384	1.187	325	8	4.904	6.421	2.372	434	8	9.235
3.350	1.250	378	6	4.984	6.553	2.511	479	8	9.551
18.721	6.871	2.136	39	27.767	35.910	13.761	2.801	54	52.526
6.184	2.288	716	—	9.188	11.906	4.572	885	6	17.369
7.430	2.160	893	5	10.488	14.734	4.276	1.180	12	20.202
7.015	1.235	642	2	8.894	13.732	2.482	907	6	17.127
8.054	2.125	713	2	10.894	16.968	4.292	977	6	22.243
22.499	5.520	2.248	9	30.276	45.434	11.050	3.064	24	59.572
4.953	1.776	520	70	7.319	10.044	3.586	694	132	14.456
769.615	245.651	83.017	1.239	1.099.522	1.541.331	498.356	112.619	2.529	2.154.835

## sexo, de acordo com o recenseamento de 1920

MUNICIPIOS	ESTRANGEIROS		
	Homens	Mulheres	Total
Ipojuca .....	9	3	12
Itambé .....	6	1	7
Jaboatão .....	132	47	179
Leopoldina .....	1	—	1
Limoeiro .....	42	24	66
Nazareth .....	19	9	28
Novo Exú .....	—	—	—
Olinda .....	385	179	564
Ouricury .....	—	—	—
Palmares .....	59	13	72
Panelas .....	—	—	—
Pão d'Alho .....	21	8	29
Pedra .....	1	—	1
Pesqueira .....	47	10	57
Petrolina .....	22	6	28
Quipapá .....	10	5	15
Recife .....	7.578	2.572	10.150
Rio Formoso .....	2	1	3
Salgueiro .....	2	—	2
São Bento .....	3	—	3
São José do Egypto .....	—	1	1
São Lourenço da Matta .....	63	39	102
Serinhãem .....	8	1	9
Tacarátú .....	—	—	—
Taquaratinga .....	5	1	6
Timbaúba .....	9	2	11
Triunfo .....	8	—	8
Victoria .....	30	2	32
Villa Bella .....	1	—	1
TOTAL .....	8.698	3.000	11.698

**População por municípios e districtos, segundo a nacionalidade e o sexo  
de accordo com o recenseamento de 1920**

MUNICIPIOS	DISTRICTOS	BRASILEIROS			ESTRANGEIROS			NACIONALIDADE IGNORADA		
		Homens	Mulheres	Total	Homens	Mulheres	Total	Homens	Mulheres	Total
Afogados de Ingazeira..	Afogados de Ingazeira .....	2.330	2.423	4.753	1	—	1	—	—	—
	Espirito Santo....	3.880	3.892	7.772	—	—	—	1	2	3
	Macacos .....	2.522	2.652	5.174	—	—	—	—	—	—
	Total.....	8.732	8.967	17.699	1	—	1	1	2	3
Agua Preta..	Agua Preta.....	11.980	10.052	22.032	1	—	1	26	—	26
	Sertãozinho .....	6.088	5.643	11.731	3	1	4	—	1	1
	Total.....	18.068	15.695	33.763	4	1	5	26	1	27
Agua Bellas	Agua Bellas.....	5.924	6.329	12.253	1	—	1	3	8	11
	Mucambo .....	1.674	1.612	3.286	—	—	—	—	—	—
	Pão Ferro.....	3.057	3.220	6.277	—	—	—	—	—	—
	Total.....	10.655	11.161	21.816	1	—	1	3	8	11
Alagôa de Baixo....	Alagôa de Baixo..	2.650	2.783	5.433	1	—	1	—	—	—
	Custodia .....	3.445	3.407	6.852	2	—	2	—	—	—
	Domíngos Martins.	1.516	1.523	3.039	—	—	—	1	2	3
	Total.....	7.611	7.713	15.324	3	—	3	1	2	3
Altinho .....	Altinho .....	6.744	7.526	14.270	—	—	—	—	—	—
	Cachoeira Grande.	2.694	2.777	5.471	—	—	—	11	7	18
	Bebedonro .....	5.204	5.574	10.778	—	—	—	—	—	—
	Total.....	14.642	15.877	30.519	—	—	—	11	7	18
Amaragy....	Amaragy.....	6.749	6.209	12.958	1	—	1	2	3	5
	Aripibú .....	2.960	2.028	4.988	2	1	3	—	—	—
	Cortez .....	1.691	1.536	3.227	—	—	—	—	—	—
	Total.....	11.400	9.773	21.173	3	1	4	2	3	5

NOTA. — Os numeros em typo menor representam a totalidade dos estrangeiros que adoptaram a nacionalidade brasileira.

População por municípios e districtos, segundo a nacionalidade e o sexo,  
de accordo com o recenseamento de 1920

MUNICIPIOS	DISTRICTOS	BRASILEIROS			ESTRANGEIROS			NACIONALIDADE IGNORADA		
		Homens	Mulheres	Total	Homens	Mulheres	Total	Homens	Mulheres	Total
(CONTINUAÇÃO)										
Barreiros...	Barreiros.....	4.303	4.376	8.679	7	2	9	—	—	—
	São José da Corôa Grande .....	2.554	2.776	5.330	1	—	1	—	—	—
	Muitas Cabras....	1.680	1.664	3.344	—	—	—	—	—	—
	Total.....	8.537	8.816	17.353	8	2	10	—	—	—
Belmonte ...	Belmonte .....	2.016	2.108	4.124	—	—	—	—	—	—
	Bom Nome.....	938	977	1.915	—	—	—	—	—	—
	São José de Campos	1.077	1.180	2.257	—	—	—	—	—	—
	Santa Maria.....	560	644	1.204	—	—	—	—	—	—
Total.....	4.591	4.909	9.500	—	—	—	—	—	—	
Bezerros ...	Bezerros .....	10.726	11.527	22.253	1	—	1	1	—	1
	Camocim .....	6.100	6.664	12.764	—	—	—	—	—	—
	São Miguel.....	6.352	6.806	13.158	—	—	—	6	7	13
	Total.....	23.178	24.997	48.175	1	—	1	7	7	14
Bôa Vista...	Bôa Vista.....	1.604	1.837	3.441	—	—	—	—	4	4
	Carahybas .....	385	414	799	—	—	—	—	—	—
	Jatobá de Sta. Barbara .....	647	712	1.359	—	—	—	1	—	1
	Malhada Real....	699	764	1.463	—	—	—	—	—	—
Total.....	3.335	3.727	7.062	—	—	—	1	4	5	
Bom Conselho.....	Bom Conselho....	4.932	5.695	10.627	3	—	3	—	—	—
	Taquary .....	16.183	16.380	32.563	—	—	—	13	13	26
	Prata .....	2.966	2.750	5.716	—	—	—	1	2	3
	Total.....	24.081	24.825	48.906	3	—	3	14	15	29

NOTA. — Os numeros em typo menor representam a totalidade dos estrangeiros que adoptaram a nacionalidade brasileira.

**População por municípios e districtos, segundo a nacionalidade e sexo  
de accordo com o recenseamento de 1920**

MUNICIPIOS	DISTRICTOS	BRASILEIROS			ESTRANGEIROS			NACIONALIDADE IGNORADA		
		Homens	Mulheres	Total	Homens	Mulheres	Total	Homens	Mulheres	Total
(CONTINUAÇÃO)										
Bom Jardim	Bom Jardim.....	34.020	36.307	70.327	4	1	5	6	5	11
	Surubim.....	11.157	11.015	22.172	—	—	—	—	—	—
	Total.....	45.177	47.322	92.499	4	1	5	6	5	11
Bonito.....	Bonito.....	13.824	13.927	27.751	—	—	—	10	1	11
	Barra.....	2.493	2.503	4.996	—	—	—	—	—	—
	Ilha de Flôres....	1.852	1.367	3.219	—	—	—	—	—	—
	Manuel Borba....	3.122	2.797	5.919	—	—	—	—	—	—
	Belém de Maria..	7.226	6.729	13.955	4 <sub>1</sub>	3	7 <sub>1</sub>	—	—	—
	São Joaquim.....	3.762	3.957	7.719	—	—	—	—	—	—
Total.....	32.279	31.280	63.559	4 <sub>1</sub>	3	7 <sub>1</sub>	10	1	11	
Brejo da Madre de Deus	Brejo.....	5.058	5.094	10.152	—	—	—	—	2	2
	Serra do Vento...	3.953	3.927	7.880	—	—	—	—	—	—
	Bello Jardim.....	6.747	7.372	14.119	3	—	3	2	2	4
	Jatobá.....	3.496	3.749	7.245	1 <sub>1</sub>	—	1 <sub>1</sub>	2	2	4
	Mandaçãia.....	2.476	2.661	5.137	—	—	—	—	—	—
	Aldeia Velha.....	2.017	2.220	4.237	—	—	—	—	—	—
	Total.....	23.747	25.023	48.770	4 <sub>1</sub>	—	4 <sub>1</sub>	4	6	10
Buique.....	Buique.....	7.532	7.895	15.427	1 <sub>1</sub>	—	1 <sub>1</sub>	4	6	10
	Gamelleira.....	4.216	3.965	8.181	—	—	—	1	1	2
	Total.....	11.748	11.850	23.608	1 <sub>1</sub>	—	1 <sub>1</sub>	5	7	12
Cabo.....	Cabo.....	10.222	9.044	19.266	16 <sub>1</sub>	2	18 <sub>1</sub>	—	1	1
	Ponte dos Carvalhos	3.164	2.939	6.103	1	1	2	—	—	—
	Jussaral.....	3.423	3.097	6.520	—	—	—	—	1	1
	Total.....	16.809	15.080	31.889	17 <sub>1</sub>	3	20 <sub>1</sub>	—	2	2

NOTA. — Os numeros em typo menor representam a totalidade dos estrangeiros que adoptaram a nacionalidade brasileira.

População por municípios e districtos, segundo a nacionalidade e o sexo,  
de accordo com o recenseamento de 1920

MUNICIPIOS	DISTRICTOS	BRASILEIROS			ESTRANGEIROS			NACIONALIDADE IGNORADA		
		Homens	Mulheres	Total	Homens	Mulheres	Total	Homens	Mulheres	Total
(CONTINUAÇÃO)										
Cabrobó ...	Belém de Cabrobó	3.465	3.583	7.048	1	—	1	1	—	1
	Cabrobó .....	3.960	4.217	8.177	—	—	—	—	—	—
	Total .....	7.425	7.800	15.225	1	—	1	1	—	1
Canhotinho .	Canhotinho .....	7.030	8.108	15.138	6 <sub>2</sub>	1 <sub>1</sub>	7 <sub>3</sub>	4	1	5
	Palmeira .....	5.595	6.259	11.854	3 <sub>1</sub>	—	3 <sub>1</sub>	2	1	3
	Glycerio .....	1.820	1.908	3.728	8 <sub>1</sub>	2	10 <sub>1</sub>	—	—	—
	Calçado .....	2.052	2.373	4.425	—	—	—	—	—	—
	Jupy .....	3.506	3.568	7.074	—	—	—	—	—	—
	Lagêdo .....	2.929	3.071	6.000	—	—	—	2	2	4
	Tipy .....	3.033	2.961	5.994	4	—	4	1	1	2
	Total .....	25.965	28.248	54.213	21 <sub>4</sub>	3 <sub>1</sub>	24 <sub>5</sub>	9	5	14
Caruarú ...	Caruarú .....	13.516	15.833	29.349	2	2	4	6	2	8
	Carapatós .....	4.085	4.122	8.207	—	—	—	—	—	—
	São Caetano .....	6.540	6.906	13.446	2	4	6	4	9	13
	Antonio Olintho ..	1.652	1.750	3.402	—	—	—	1	—	1
	Trapiá .....	3.514	3.685	7.199	—	1	1	—	—	—
	Total .....	29.307	32.296	61.603	4	7	11	11	11	22
Correntes ...	Correntes .....	10.826	11.656	22.482	9	—	9	—	—	—
	Lagôa do Emygdio	2.606	2.803	5.409	—	—	—	1	—	1
	Lagôa do Ouro ...	3.507	3.646	7.153	—	—	—	—	—	—
	Pôço Comprido ...	2.074	2.168	4.242	2	—	2	—	—	—
	Total .....	19.013	20.273	39.286	11	—	11	1	—	1

NOTA. — Os numeros em typo menor representam a totalidade dos estrangeiros que adoptaram a nacionalidade brasileira.

**População por municípios e districtos segundo a nacionalidade e o sexo,  
de accordo com o recenseamento de 1920**

MUNICIPIOS	DISTRICTOS	BRASILEIROS			ESTRANGEIROS			NACIONALIDADE IGNORADA		
		Homens	Mulheres	Total	Homens	Mulheres	Total	Homens	Mulheres	Total
(CONTINUAÇÃO)										
Escada	Escada	3.367	3.280	6.647	14 <sub>3</sub>	2	16 <sub>3</sub>	2	—	2
	Primavera	3.756	3.084	6.840	3	—	3	—	—	—
	Atalaia	4.259	3.348	7.607	16	4	20	—	—	—
	Total	11.382	9.712	21.094	33 <sub>3</sub>	6	39 <sub>3</sub>	2	—	2
Flôres	Flôres	6.312	6.612	12.924	—	—	—	38	45	83
	Carnaíba de Flôres	2.426	2.441	4.867	—	—	—	—	—	—
	Bôa Vista	1.734	1.737	3.471	—	—	—	—	—	—
	Total	10.472	10.790	21.262	—	—	—	38	45	83
Floresta	Floresta	6.885	7.548	14.433	2	—	2	1	1	2
	Curral Nôvo	1.298	1.370	2.668	—	—	—	—	—	—
	Bethania	1.297	1.373	2.670	—	—	—	4	1	5
	Total	9.480	10.291	19.771	2	—	2	5	2	7
Gamelleira	Gamelleira	6.421	5.979	12.400	13 <sub>2</sub>	2	15 <sub>2</sub>	6	5	11
	Ribeirão	4.408	3.544	7.952	4 <sub>1</sub>	5	9 <sub>1</sub>	—	1	1
	Caxangá	1.010	890	1.900	—	—	—	1	—	1
	Cucaú	1.988	1.405	3.393	3	—	3	4	1	5
	Total	13.827	11.818	25.645	20 <sub>3</sub>	7	27 <sub>3</sub>	11	7	18
Garanhuns	Garanhuns	11.828	13.593	25.421	60 <sub>2</sub>	31	91 <sub>2</sub>	—	—	—
	São João	5.433	5.848	11.281	—	1	1	—	—	—
	Brejão	6.490	6.861	13.351	7	1	8	—	1	1
	Angelim	2.595	2.734	5.329	1	—	1	—	—	—
	Serrinha	4.062	4.176	8.238	1	—	1	—	—	—
	Total	30.408	33.212	63.620	69 <sub>2</sub>	33	102 <sub>2</sub>	—	1	1

NOTA. — Os numeros em typo menor representam a totalidade dos estrangeiros que adoptaram a nacionalidade brasileira.

**População por municípios e districtos, segundo a nacionalidade e o sexo,  
de accordo com o recenseamento de 1920**

MUNICIPIOS	DISTRICTOS	BRASILEIROS			ESTRANGEIROS			NACIONALIDADE IGNORADA		
		Homens	Mulheres	Total	Homens	Mulheres	Total	Homens	Mulheres	Total
Gloria de Goytá ....	Gloria de Goytá..	5.294	5.950	11.244	—	—	—	—	1	1
	Duarte Dias.....	6.924	7.423	14.347	—	—	—	—	—	—
	Chã de Alegria...	3.708	4.325	8.033	1	—	1	—	—	—
	Total .....	15.926	17.698	33.624	1	—	1	—	1	1
Goyanna ....	Goyanna.....	9.908	9.757	19.665	5	6	11	1	1	2
	N. Senhora do Ó	5.093	5.496	10.589	—	—	—	—	—	—
	Goyaninha .....	3.651	3.697	7.348	—	—	—	7	7	14
	Tejucopapo .....	2.792	2.918	5.710	2	—	2	4	3	7
	Ponta de Pedras..	1.742	2.323	4.065	—	—	—	1	1	2
	Arcias .....	3.157	3.281	6.438	—	—	—	1	—	1
	Total .....	26.343	27.472	53.815	7	6	13	14	12	26
Granito .....	Granito.....	1.853	1.924	3.777	—	—	—	—	1	1
	Cariryzinho .....	1.466	1.565	3.034	—	—	—	—	3	3
	Rancharia.....	978	980	1.958	—	—	—	1	—	1
	Bodocó.....	934	1.098	2.032	1	—	1	—	—	—
	Total .....	5.234	5.567	10.801	1	—	1	1	4	5
Gravatá.....	Gravatá.....	8.802	16.082	18.884	4	—	4	—	—	—
	Urucú-mirim .....	2.624	2.862	5.486	—	—	—	—	—	—
	Chã Grande.....	6.497	6.827	13.324	1	—	1	—	6	6
	Total .....	17.923	19.771	37.694	5	—	5	—	6	6
Iguarassú ...	Iguarassú.....	7.441	8.158	15.599	4	1	5	—	—	—
	Itamaracá.....	2.523	2.767	5.290	1	1	2	4	3	7
	Tres Ladeiras....	5.237	4.776	10.013	1	1	2	—	—	—
	Total .....	15.201	15.701	30.902	6	3	9	4	3	7

(CONTINUAÇÃO)

NOTA. — Os numeros em typo menor representam a totalidade dos estrangeiros que adoptaram a nacionalidade brasileira.

**População por municípios e districtos, segundo a nacionalidade e o sexo,  
de accordo com o recenseamento de 1920**

MUNICIPIOS	DISTRICTOS	BRASILEIROS			ESTRANGEIROS			NACIONALIDADE IGNORADA		
		Homens	Mulheres	Total	Homens	Mulheres	Total	Homens	Mulheres	Total
(CONTINUAÇÃO)										
Ipojuca . . . . .	Ipojuca . . . . .	5.489	5.028	10.517	8	—	8	—	—	—
	Nossa Senhora do Ó . . . . .	3.105	3.110	6.215	1	3	4	2	—	2
	Camella . . . . .	2.368	2.217	4.585	—	—	—	—	—	—
	Total . . . . .	10.962	10.355	21.317	9	3	12	2	—	2
Itambé . . . . .	Itambé . . . . .	7.217	7.735	14.952	3	1	4	5	—	5
	Camutanga . . . . .	7.096	7.853	14.949	3	—	3	—	1	1
	Total . . . . .	14.313	15.588	29.901	6	1	7	5	1	6
Jaboatão . . . . .	Jaboatão . . . . .	6.927	6.747	13.674	76 <sub>2</sub>	30 <sub>1</sub>	106 <sub>3</sub>	—	1	1
	Tigipió . . . . .	3.488	3.737	7.225	13	4	17	—	2	2
	Muribeca . . . . .	5.767	5.195	10.962	8	—	8	7	3	10
	Morenos . . . . .	7.999	8.032	16.031	35 <sub>2</sub>	13 <sub>1</sub>	48 <sub>2</sub>	1	2	3
	Total . . . . .	24.181	23.711	47.892	132 <sub>3</sub>	47 <sub>2</sub>	179 <sub>5</sub>	8	8	16
Leopoldina . . . . .	Leopoldina . . . . .	2.702	2.880	5.582	1 <sub>1</sub>	—	1 <sub>1</sub>	—	—	—
	Terra Nova . . . . .	2.135	2.289	4.424	—	—	—	—	—	—
	Total . . . . .	4.837	5.169	10.006	1 <sub>1</sub>	—	1 <sub>1</sub>	—	—	—
Limoeiro . . . . .	Limoeiro . . . . .	9.811	10.954	20.765	36 <sub>2</sub>	17	53 <sub>2</sub>	3	—	3
	Pedra Tapada . . . . .	6.209	6.090	12.299	—	—	—	—	—	—
	Malhadinha . . . . .	2.520	2.576	5.096	—	—	—	—	—	—
	Cédro . . . . .	7.072	7.270	14.342	6	7	13	—	2	2
	Total . . . . .	25.612	26.890	52.502	42 <sub>2</sub>	24	66 <sub>2</sub>	3	2	5

NOTA. — Os numeros em typo menor representam a totalidade dos estrangeiros que adoptaram a nacionalidade brasileira.



População por municípios e districtos segundo a nacionalidade e o sexo,  
de accordo com o recenseamento de 1920

MUNICIPIOS	DISTRICTOS	BRASILEIROS			ESTRANGEIROS			NACIONALIDADE IGNORADA		
		Homens	Mulheres	Total	Homens	Mulheres	Total	Homens	Mulheres	Total
(CONTINUAÇÃO)										
Nazareth....	Nazareth.....	6.332	7.213	13.545	7 <sub>3</sub>	8 <sub>1</sub>	15 <sub>4</sub>	4	2	6
	Tracunhaem.....	4.221	4.718	8.939	—	—	—	—	—	—
	Lagôa Secca.....	4.602	4.800	9.402	1 <sub>1</sub>	—	1 <sub>1</sub>	1	—	1
	Vicencia.....	7.446	8.237	15.683	—	—	—	1	—	1
	Angelicas.....	7.346	8.148	15.494	1	—	1	5	8	13
	Alliança.....	3.740	3.821	7.561	—	—	—	—	—	—
	Lagôa do Carro....	6.007	7.015	13.022	—	—	—	—	—	—
	Chã de Carpina...	1.400	1.845	3.245	10	1	11	—	—	—
	Total.....	41.094	45.797	86.891	19 <sub>4</sub>	9 <sub>1</sub>	28 <sub>5</sub>	11	10	21
Novo Exú....	Novo Exú.....	5.262	5.535	10.797	—	—	—	—	—	—
	Baixio.....	1.582	1.782	3.364	—	—	—	—	—	—
	Bom Jardim.....	3.463	3.577	7.040	—	—	—	—	—	—
	Total.....	10.307	10.894	21.201	—	—	—	—	—	—
Olinda.....	Olinda.....	6.609	9.151	15.760	177 <sub>21</sub>	106	283 <sub>21</sub>	10	7	17
	Beberibe.....	9.231	10.432	19.663	130 <sub>11</sub>	50 <sub>2</sub>	180 <sub>13</sub>	3	3	6
	Paulista.....	7.648	8.541	16.189	78 <sub>1</sub>	23	101 <sub>1</sub>	—	—	—
	Total.....	23.488	28.124	51.612	385 <sub>33</sub>	179 <sub>2</sub>	564 <sub>35</sub>	13	10	23
Ouricury....	Ouricury.....	4.078	4.321	8.399	—	—	—	—	—	—
	Barra de São Pedro	2.656	2.813	5.469	—	—	—	—	—	—
	São Gonçalo.....	2.127	2.020	4.147	—	—	—	1	—	1
	Serra Branca.....	1.705	1.795	3.500	—	—	—	—	—	—
	Queimadas.....	2.344	2.420	4.764	—	—	—	—	—	—
	Moraes.....	1.992	2.005	3.997	—	—	—	—	—	—
	Santa Cruz.....	1.504	1.561	3.065	—	—	—	—	—	—
	São Felix.....	694	648	1.342	—	—	—	—	—	—
	Total.....	17.100	17.583	34.683	—	—	—	1	—	1

NOTA. — Os numeros em typo menor representam a totalidade dos estrangeiros que adoptaram a nacionalidade brasileira.

**População por municípios e districtos, segundo a nacionalidade e o sexo,  
de accordo com o recenseamento de 1920**

MUNICIPIOS	DISTRICTOS	BRASILEIROS			ESTRANGEIROS			NACIONALIDADE IGNORADA		
		Homens	Mulheres	Total	Homens	Mulheres	Total	Homens	Mulheres	Total
(CONTINUAÇÃO)										
Palmares....	Palmares.....	9.791	7.854	17.645	23 <sub>2</sub>	6 <sub>1</sub>	29 <sub>3</sub>	26	—	26
	Joaquim Nabuco..	2.213	1.521	3.734	5	1	6	2	—	2
	Catende.....	3.827	3.206	7.033	22 <sub>3</sub>	2	24 <sub>3</sub>	—	1	1
	Jaqueira.....	3.930	2.705	6.635	7	3	10	—	—	—
	Marayal.....	1.582	1.364	2.946	2	1	3	6	2	8
	Total .....	21.343	16.650	37.993	59 <sub>5</sub>	13 <sub>1</sub>	72 <sub>6</sub>	34	3	37
Panellas....	Panellas.....	13.718	13.626	27.344	—	—	—	10	1	11
	Lagôa de Gatos...	4.699	5.014	9.713	—	—	—	—	—	—
	Cupira.....	4.337	4.566	8.903	—	—	—	8	6	14
	Total .....	22.754	23.206	45.960	—	—	—	18	7	25
Páo d'Alho..	Páo d'Alho.....	10.078	10.371	20.449	10 <sub>2</sub>	3	13 <sub>2</sub>	2	—	2
	Floresta dos Leões.	8.088	8.401	16.489	11 <sub>2</sub>	5	16 <sub>2</sub>	12	7	19
	Total .....	18.166	18.772	36.938	21 <sub>4</sub>	8	29 <sub>4</sub>	14	7	21
Pedra.....	Pedra.....	2.308	2.505	4.813	1 <sub>1</sub>	—	1 <sub>1</sub>	8	1	9
	Sto. Antonio do Tará	1.454	1.496	2.950	—	—	—	3	3	6
	Bôa Sorte.....	1.014	1.178	2.192	—	—	—	2	—	2
	Total .....	4.776	5.179	9.955	1 <sub>1</sub>	—	1 <sub>1</sub>	13	4	17

NOTA. — Os numeros em typo menor representam a totalidade dos estrangeiros que adoptaram a nacionalidade brasileira.

População por municípios e districtos, segundo a nacionalidade e o sexo,  
de accordo com o recenseamento de 1920

MUNICIPIOS	DISTRICTOS	BRASILEIROS			ESTRANGEIROS			NACIONALIDADE IGNORADA		
		Homens	Mulheres	Total	Homens	Mulheres	Total	Homens	Mulheres	Total
(CONTINUAÇÃO)										
Pesqueira...	Pesqueira .....	5.519	6.341	11.860	33 <sub>2</sub>	6	39 <sub>2</sub>	3	—	3
	Algoimbas .....	2.222	2.419	4.641	1	—	1	—	—	—
	Poção .....	2.537	2.766	5.303	2 <sub>1</sub>	—	2 <sub>1</sub>	—	—	—
	Cimbres .....	3.556	3.902	7.458	1 <sub>1</sub>	—	1 <sub>1</sub>	—	1	1
	Salôbro .....	1.294	1.341	2.635	—	—	—	—	—	—
	Sanharó .....	3.677	3.966	7.643	5 <sub>1</sub>	1 <sub>1</sub>	6 <sub>2</sub>	1	—	1
	Rio Branco .....	2.959	2.952	5.911	5 <sub>3</sub>	3 <sub>1</sub>	8 <sub>4</sub>	—	—	—
	Total .....	21.764	23.687	45.451	47 <sub>8</sub>	10 <sub>2</sub>	57 <sub>10</sub>	4	1	5
Petrolina...	Petrolina .....	3.432	3.792	7.224	3 <sub>1</sub>	5	8 <sub>1</sub>	4	1	5
	Santa Fé .....	1.815	1.470	3.285	1	1	2	—	—	—
	Cachôeira do Roberto .....	630	617	1.247	1 <sub>1</sub>	—	1 <sub>1</sub>	—	—	—
	Caboclo .....	2.434	1.789	4.223	17	—	17	—	—	—
	Pôço d'Anta .....	462	468	930	—	—	—	—	—	—
		Total .....	8.773	8.136	16.909	22 <sub>2</sub>	6	28 <sub>2</sub>	4	1
Quipapá...	Quipapá .....	5.875	6.331	12.206	8 <sub>1</sub>	4	12 <sub>1</sub>	12	9	21
	São Benedicto .....	3.408	3.613	7.021	—	—	—	—	—	—
	Barra de Jangada .....	2.926	2.723	5.649	1	1	2	—	—	—
	Jurema .....	2.741	2.757	5.498	1	—	1	—	—	—
	Queimadas .....	1.825	1.968	3.793	—	—	—	—	—	—
	Pão Ferro .....	2.622	2.831	5.453	—	—	—	1	1	2
	Total .....	19.397	20.223	39.620	10 <sub>1</sub>	5	15 <sub>1</sub>	13	10	23

NOTA. — Os numeros em typo menor representam a totalidade dos estrangeiros que adoptaram a nacionalidade brasileira.

**População por municípios e districtos, segundo a nacionalidade e o sexo,  
de accordo com o recenseamento de 1920**

MUNICIPIOS	DISTRICTOS	BRASILEIROS			ESTRANGEIROS			NACIONALIDADE IGNORADA		
		Homens	Mulheres	Total	Homens	Mulheres	Total	Homens	Mulheres	Total
	Recife .....	2.819	1.638	4.457	3.914 <sub>8</sub>	1.151 <sub>1</sub>	5.065 <sub>9</sub>	2	—	2
	Bôa Vista.....	8.687	12.700	21.387	841 <sub>21</sub>	378 <sub>6</sub>	1.219 <sub>27</sub>	—	1	1
	Santo Amaro.....	7.134	8.326	15.460	158 <sub>32</sub>	73 <sub>25</sub>	231 <sub>57</sub>	8	4	12
	Pombal .....	3.278	4.057	7.335	99 <sub>5</sub>	51 <sub>5</sub>	150 <sub>10</sub>	1	—	1
	São José.....	14.001	18.470	32.471	428 <sub>14</sub>	171 <sub>3</sub>	599 <sub>17</sub>	3	2	5
	Sto. Antonio.....	5.577	5.789	11.366	989 <sub>17</sub>	242 <sub>2</sub>	1.231 <sub>19</sub>	3	—	3
	Graças.....	15.287	19.020	34.307	360 <sub>20</sub>	136 <sub>3</sub>	496 <sub>23</sub>	13	10	23
	Afogados.....	7.562	8.288	15.850	58 <sub>7</sub>	22	80 <sub>7</sub>	—	—	—
Recife .....	Ilhas do Pina e Nogueira.....	947	1.038	1.985	4 <sub>2</sub>	3 <sub>2</sub>	7 <sub>4</sub>	—	—	—
	Torre.....	6.317	7.777	14.094	100 <sub>2</sub>	40 <sub>2</sub>	140 <sub>4</sub>	1	—	1
	Magdalena.....	5.397	6.476	11.873	142 <sub>11</sub>	73	215 <sub>11</sub>	2	1	3
	Areias .....	2.373	2.577	4.950	33 <sub>2</sub>	10 <sub>1</sub>	43 <sub>3</sub>	4	4	8
	Peres.....	2.147	2.513	4.660	27 <sub>1</sub>	7	34 <sub>1</sub>	33	—	33
	Pôço da Panella..	15.675	17.511	33.186	358 <sub>8</sub>	199 <sub>2</sub>	557 <sub>10</sub>	23	20	43
	Caxangá e Varzea.	6.871	7.375	14.246	62 <sub>1</sub>	16	78 <sub>1</sub>	1	1	2
	Ilhas de Fernando Noronha.....	809	120	929	5	—	5	—	—	—
	Total .....	104.881	123.675	228.556	7.578 <sub>151</sub>	2.572 <sub>52</sub>	10.150 <sub>203</sub>	94	43	137
	Rio Formoso.....	3.488	3.361	6.849	2	1	3	3	—	3
Rio Formoso.	Propriedade de Una	2.642	2.259	4.901	—	—	—	—	—	—
	Tamandaré.....	2.304	2.066	4.370	—	—	—	—	—	—
	Total .....	8.434	7.686	16.120	2	1	3	3	—	3

NOTA. — Os numeros em typo menor representam a totalidade dos estrangeiros que adoptaram a nacionalidade brasileira.

**População por municípios e districtos, segundo a nacionalidade e o sexo,  
de accordo com o recenseamento de 1920**

MUNICIPIOS	DISTRICTOS	BRASILEIROS			ESTRANGEIROS			NACIONALIDADE IGNORADA		
		Homens	Mulheres	Total	Homens	Mulheres	Total	Homens	Mulheres	Total
Salgueiro ...	Salgueiro .....	2.981	3.034	6.015	2	—	2	—	—	—
	Serrinha .....	2.579	2.636	5.215	—	—	—	1	—	1
	Bezerros .....	2.080	2.140	4.220	—	—	—	—	—	—
	Total .....	7.640	7.810	15.450	2	—	2	1	—	1
São Bento ...	São Bento .....	5.470	5.526	10.996	2 <sub>1</sub>	—	2 <sub>1</sub>	2	—	2
	Cachoeirinha .....	2.161	2.638	4.799	—	—	—	—	—	—
	Capociras .....	2.467	2.433	4.900	1 <sub>1</sub>	—	1 <sub>1</sub>	—	—	—
	Total .....	10.098	10.597	20.695	3 <sub>2</sub>	—	3 <sub>2</sub>	2	—	2
São José do Egypto ...	São José do Egypto.	4.646	4.963	9.609	—	1 <sub>1</sub>	1 <sub>1</sub>	8	10	18
	São Pedro das Lages	1.453	1.572	3.025	—	—	—	—	—	—
	Tigre .....	1.497	1.514	3.011	—	—	—	1	1	2
	Total .....	7.596	8.049	15.645	—	1 <sub>1</sub>	1 <sub>1</sub>	9	11	20
São Lourenço da Matta ...	S. Lourenço da Matta	7.157	5.444	12.601	30	22	52	—	1	1
	N. Senhora da Luz.	4.708	4.258	8.966	24	7	31	1	—	1
	Camaragibe .....	2.554	2.768	5.322	9 <sub>2</sub>	10 <sub>3</sub>	19 <sub>5</sub>	—	—	—
	Total .....	14.419	12.470	26.889	63 <sub>2</sub>	39 <sub>3</sub>	102 <sub>5</sub>	1	1	2
Serinhãem ...	Serinhãem .....	3.833	3.979	7.812	6 <sub>1</sub>	1	7 <sub>1</sub>	4	3	7
	Barra de Serinhãem	461	498	959	1	—	1	—	—	—
	Pão Branco .....	3.219	2.637	5.856	1	—	1	1	—	1
	Total .....	7.513	7.114	14.627	8 <sub>1</sub>	1	9 <sub>1</sub>	5	3	8

NOTA — Os numeros em typo menor representam a totalidade dos estrangeiros que adoptaram a nacionalidade brasileira.

**População por municípios e districtos, segundo a nacionalidade e o sexo,  
de accordo com o recenseamento de 1920**

MUNICIPIOS	DISTRICTOS	BRASILEIROS			ESTRANGEIROS			NACIONALIDADE IGNORADA		
		Homens	Mulheres	Total	Homens	Mulheres	Total	Homens	Mulheres	Total
(CONCLUSÃO)										
Tacarátú . . . . .	Jatobá de Tacarátú	1.934	2.159	4.093	—	—	—	—	—	—
	Tacarátú . . . . .	3.133	3.371	6.504	—	—	—	1	1	2
	Moxotó . . . . .	575	671	1.246	—	—	—	—	—	—
	Espirito Santo . . . . .	1.141	1.158	2.299	—	—	—	—	—	—
	Total . . . . .	6.783	7.359	14.142	—	—	—	1	1	2
Taquaretinga	Vertentes . . . . .	6.560	7.367	13.927	3	1	4	1	2	3
	Taquaretinga . . . . .	4.085	4.358	8.443	1	—	1	—	—	—
	Santa Cruz . . . . .	1.481	1.553	3.034	—	—	—	1	—	1
	Santa Maria . . . . .	4.960	4.971	9.931	1	—	1	39	35	74
	Pôço Fundo . . . . .	989	1.002	1.991	—	—	—	—	—	—
Total . . . . .	18.075	19.251	37.326	5	1	6	41	37	78	
Timbaúba . . . . .	Timbaúba . . . . .	9.391	11.033	20.424	5 <sub>1</sub>	—	5 <sub>1</sub>	4	7	11
	Cruangy . . . . .	6.458	6.835	13.293	3	2	5	—	2	2
	São Vicente . . . . .	4.316	4.893	9.209	1	—	1	14	11	25
	Macapá . . . . .	4.565	4.982	9.547	—	—	—	2	2	4
	Total . . . . .	24.730	27.743	52.473	9 <sub>1</sub>	2	11 <sub>1</sub>	20	22	42
Triumpho . . . . .	Triumpho . . . . .	8.171	9.188	17.359	8 <sub>1</sub>	—	8 <sub>1</sub>	2	—	2
	Victoria . . . . .	9.688	10.487	20.175	26 <sub>3</sub>	1	27 <sub>3</sub>	—	—	—
Victoria . . . . .	Pery-pery . . . . .	8.230	8.893	17.123	3	1	4	—	—	—
	Pombos . . . . .	11.348	10.894	22.242	1	—	1	—	—	—
Total . . . . .	29.266	30.274	59.540	30 <sub>3</sub>	2	32 <sub>3</sub>	—	—	—	
Villa Bella . . . . .	Villa Bella . . . . .	7.129	7.315	14.444	1 <sub>1</sub>	—	1 <sub>1</sub>	7	4	11
<b>TOTAL DO ESTADO . . . . .</b>		<b>1.046.098</b>	<b>1.096.169</b>	<b>2.142.267</b>	<b>8.698<sub>247</sub></b>	<b>3.000<sub>65</sub></b>	<b>11.698<sub>312</sub></b>	<b>517</b>	<b>353</b>	<b>870</b>

NOTA — Os numeros em typo menor representam a totalidade dos estrangeiros que adoptaram a nacionalidade brasileira.

População estrangeira, segundo a nacionalidade e o sexo, de accordo  
com o recenseamento de 1920

PAIZES		Homens	Mulheres	Total
Europa .....	Allemanha .....	1.029	521	1.550
	Austria .....	23	13	36
	Belgica .....	27	19	46
	Dinamarca .....	15	9	24
	França .....	249	179	428
	Grecia .....	15	1	16
	Hespanha .....	756	258	1.014
	Hollanda .....	224	17	241
	Hungria .....	1	7	8
	Inglaterra .....	953	170	1.123
	Italia .....	510	246	756
	Polonia .....	71	61	132
	Portugal .....	3.757	1.052	4.809
	Russia .....	186	127	313
	Servia .....	3	2	5
	Suecia .....	15	3	18
Suissa .....	45	21	66	
Outros paizes .....	68	30	98	
America .....	Argentina .....	72	67	139
	Bolivia .....	6	2	8
	Canadá .....	2	1	3
	Chile .....	3	—	3
	Cuba .....	10	—	10
	Estados Unidos .....	178	40	218
	Mexico .....	6	2	8
	Paraguay .....	4	8	12
	Perú .....	5	5	10
	Uruguay .....	24	18	42
	Venezuela .....	2	—	2
Outros paizes .....	21	10	31	
Asia .....	Japão .....	6	—	6
	Turquia Asiatica .....	271	84	355
Paizes diversos ou indeterminados .....	141	27	168	
Total de estrangeiros .....		8.695	3.000	11.695

**Centenários existentes no Estado, por municípios, segundo o sexo, o estado civil, a nacionalidade e o gráo de instrução, de accordo com o recenseamento de 1920**

MUNICIPIOS	SEXO	ESTADO CIVIL				NACIONALIDADE		GRÁO DE INSTRUCÇÃO		TOTAL
		Solteiros	Casados	Viuvos	Estado civil ignorado	Brasileiros	Estrangeiros (¹)	Sabendo lêr e escrever	Não sabendo lêr nem escrever	
Afogados de Ingazeira.....	Homens ...	—	2	—	—	2	—	1	1	2
	Mulheres...	—	—	3	—	3	—	—	3	3
	Total ....	—	2	3	—	5	—	1	4	5
Água Preta ....	Homens ...	2	—	1	—	2	1	—	3	3
	Mulheres...	—	1	5	—	6	—	—	6	6
	Total ....	2	1	6	—	8	1	—	9	9
Águas Bellas...	Homens ...	1	1	—	—	2	—	—	2	2
	Mulheres...	3	—	—	—	3	—	—	3	3
	Total ....	4	1	—	—	5	—	—	5	5
Alagôa de Baixo	Homens ...	—	—	—	—	—	—	—	—	—
	Mulheres...	—	—	1	—	1	—	—	1	1
	Total ....	—	—	1	—	1	—	—	1	1
Altinho .....	Homens ...	—	2	—	—	2	—	1	1	2
	Mulheres...	1	—	—	—	1	—	—	1	1
	Total ....	1	2	—	—	3	—	1	2	3
Amaragy .....	Homens ...	—	—	1	—	1	—	—	1	1
	Mulheres...	—	1	5	—	5	1	—	6	6
	Total ....	—	1	6	—	6	1	—	7	7
Barreiros .....	Homens ...	—	1	—	—	1	—	—	1	1
	Mulheres...	3	—	2	—	5	—	—	5	5
	Total ....	3	1	2	—	6	—	—	6	6
Bezerros .....	Homens ...	1	3	3	—	7	—	2	5	7
	Mulheres...	3	—	—	—	3	—	—	3	3
	Total ....	4	3	3	—	10	—	2	8	10

(¹) Inclusive os habitantes de nacionalidade ignorada.



**Centenários existentes no Estado, por municípios, segundo o sexo, o estado civil, a nacionalidade e o gráo de instrução, de accordo com o recenseamento de 1920**

MUNICIPIOS	SEXO	ESTADO CIVIL				NACIONALIDADE		GRÁO DE INSTRUCÇÃO		TOTAL
		Solteiros	Casados	Viuvos	Estado civil ignorado	Brasileiros	Estrangeiros <sup>(1)</sup>	Sabendo lèr e escrever	Não sabendo lèr nem escrever	
(CONTINUAÇÃO)										
Boa Vista.....	Homens ...	—	—	2	—	2	—	—	2	2
	Mulheres ...	—	1	1	—	2	—	—	2	2
	Total ....	—	1	3	—	4	—	—	4	4
Bom Conselho...	Homens ...	—	2	3	1	6	—	—	6	6
	Mulheres...	—	—	3	—	3	—	—	3	3
	Total ....	—	2	6	1	9	—	—	9	9
Bom Jardim....	Homens ...	—	2	3	—	5	—	—	5	5
	Mulheres...	2	—	9	—	11	—	—	11	11
	Total ....	2	2	12	—	16	—	—	16	16
Bonito.....	Homens ...	1	1	—	—	2	—	—	2	2
	Mulheres...	2	—	1	—	3	—	—	3	3
	Total ....	3	1	1	—	5	—	—	5	5
Brejo da Madre de Deus.....	Homens ...	2	2	2	—	6	—	—	6	6
	Mulheres...	2	—	7	—	9	—	—	9	9
	Total ....	4	2	9	—	15	—	—	15	15
Buique.....	Homens ...	—	1	1	—	2	—	—	2	2
	Mulheres...	2	—	4	—	6	—	—	6	6
	Total ....	2	1	5	—	8	—	—	8	8
Cabo.....	Homens ...	—	2	—	—	2	—	—	2	2
	Mulheres...	2	1	—	—	3	—	—	3	3
	Total ....	2	3	—	—	5	—	—	5	5
Cabrobó.....	Homens ...	—	—	—	—	—	—	—	—	—
	Mulheres...	2	—	2	—	4	—	—	4	4
	Total ....	2	—	2	—	4	—	—	4	4

(1) Inclusive os habitantes de nacionalidade ignorada.

**Centenários existentes no Estado, por municípios, segundo o sexo, o estado civil, a nacionalidade e o gráo de instrução, de accordo com o recenseamento de 1920**

MUNICIPIOS	SEXO	ESTADO CIVIL				NACIONALIDADE		GRÁO DE INSTRUCÇÃO		TOTAL
		Solteiros	Casados	Viuvos	Estado civil ignorado	Brasileiros	Estrangeiros (¹)	Sabendo ler e escrever	Não sabendo ler nem escrever	
(CONTINUAÇÃO)										
Canhotinho.....	Homens ...	—	1	2	—	3	—	—	3	3
	Mulheres...	1	—	5	—	6	—	—	6	6
	Total ....	1	1	7	—	9	—	—	9	9
Caruarú .....	Homens ...	—	2	2	1	5	—	—	5	5
	Mulheres...	—	1	7	—	8	—	—	8	8
	Total ....	—	3	9	1	13	—	—	13	13
Correntes .....	Homens ...	—	—	1	—	1	—	—	1	1
	Mulheres...	2	—	2	—	4	—	—	4	4
	Total ....	2	—	3	—	5	—	—	5	5
Escada .....	Homens ...	—	—	—	—	—	—	—	—	—
	Mulheres...	1	—	—	—	1	—	—	1	1
	Total ....	1	—	—	—	1	—	—	1	1
Flôres .....	Homens ...	—	1	—	—	1	—	—	1	1
	Mulheres...	—	—	—	—	—	—	—	—	—
	Total ....	—	1	—	—	1	—	—	1	1
Gamelleira .....	Homens ...	—	1	2	—	3	—	—	3	3
	Mulheres...	1	1	1	—	3	—	—	3	3
	Total ....	1	2	3	—	6	—	—	6	6
Garanhuns .....	Homens ...	1	1	2	—	4	—	—	4	4
	Mulheres...	4	—	4	—	7	1	—	8	8
	Total ....	5	1	6	—	11	1	—	12	12
Gloria de Goytá	Homens ...	1	—	1	—	2	—	—	2	2
	Mulheres...	1	—	1	—	2	—	—	2	2
	Total ....	2	—	2	—	4	—	—	4	4

(¹) Inclusive os habitantes de nacionalidade ignorada.

Centenários existentes no Estado, por municípios, segundo o sexo, o estado civil, a nacionalidade e o gráo de instrução, de accordo com o recenseamento de 1920

MUNICIPIOS	SEXO	ESTADO CIVIL				NACIONALIDADE		GRÁO DE INSTRUCÃO		TOTAL
		Solteiros	Casados	Viuvos	Estado civil ignorado	Brasileiros	Estrangeiros <sup>(1)</sup>	Sabendo ler e escrever	Não sabendo ler nem escrever	
(CONTINUAÇÃO)										
Goyanna .....	Homens ...	1	2	3	—	6	—	—	6	6
	Mulheres...	—	1	5	—	6	—	—	6	6
	Total ....	1	3	8	—	12	—	—	12	12
Granito .....	Homens ...	—	—	1	—	1	—	—	1	1
	Mulheres...	—	—	1	—	1	—	1	—	1
	Total ....	—	—	2	—	2	—	1	1	2
Gravatá .....	Homens ...	1	2	1	—	4	—	—	4	4
	Mulheres...	1	—	3	—	4	—	—	4	4
	Total ....	2	2	4	—	8	—	—	8	8
Iguarassú .....	Homens ...	—	1	1	—	2	—	1	1	2
	Mulheres...	1	—	2	—	3	—	—	3	3
	Total ....	1	1	3	—	5	—	1	4	5
Ipojuca .....	Homens ...	—	3	2	—	5	—	—	5	5
	Mulheres...	6	2	3	—	11	—	—	11	11
	Total ....	6	5	5	—	16	—	—	16	16
Itambé .....	Homens ...	—	—	1	—	1	—	—	1	1
	Mulheres...	2	—	5	—	7	—	—	7	7
	Total ....	2	—	6	—	8	—	—	8	8
Jaboatão .....	Homens ...	1	—	—	—	1	—	—	1	1
	Mulheres...	4	—	8	—	12	—	1	11	12
	Total ....	5	—	8	—	13	—	1	12	13
Leopoldina .....	Homens ...	—	—	—	—	—	—	—	—	—
	Mulheres...	—	—	1	—	1	—	—	1	1
	Total ....	—	—	1	—	1	—	—	1	1

(1) Inclusive os habitantes de nacionalidade ignorada.

**Centenários existentes no Estado, por municípios, segundo o sexo, o estado civil, a nacionalidade e o gráo de instrução, de accordo com o recenseamento de 1920**

MUNICIPIOS	SEXO	ESTADO CIVIL				NACIONALIDADE		GRÁO DE INSTRUCÇÃO		TOTAL
		Solteiros	Casados	Viuvos	Estado civil ignorado	Brasileiros	Estrangeiros (¹)	Sabendo lêr e escrever	Não sabendo lêr nem escrever	
(CONTINUAÇÃO)										
Limoeiro.....	Homens ...	1	—	—	—	1	—	—	1	1
	Mulheres...	2	—	9	—	11	—	—	11	11
	Total ....	3	—	9	—	12	—	—	12	12
Nazareth.....	Homens ...	—	2	3	—	5	—	—	5	5
	Mulheres...	4	—	14	—	18	—	2	16	18
	Total ....	4	2	17	—	23	—	2	21	23
Novo Exú.....	Homens ...	1	1	2	—	4	—	—	4	4
	Mulheres...	—	—	2	—	2	—	—	2	2
	Total ....	1	1	4	—	6	—	—	6	6
Olinda.....	Homens ...	—	—	3	—	3	—	—	3	3
	Mulheres...	—	1	5	—	6	—	—	6	6
	Total ....	—	1	8	—	9	—	—	9	9
Ouricury.....	Homens ...	—	1	1	—	2	—	—	2	2
	Mulheres...	1	—	1	—	2	—	—	2	2
	Total ....	1	1	2	—	4	—	—	4	4
Palmares.....	Homens ...	1	—	—	—	1	—	—	1	1
	Mulheres...	2	—	4	—	6	—	—	6	6
	Total ....	3	—	4	—	7	—	—	7	7
Panellas.....	Homens ...	—	—	4	—	4	—	—	4	4
	Mulheres...	2	—	4	—	6	—	—	6	6
	Total ....	2	—	8	—	10	—	—	10	10
Pão d'Alho.....	Homens ...	—	—	—	—	—	—	—	—	—
	Mulheres...	1	—	—	—	1	—	—	1	1
	Total ....	1	—	—	—	1	—	—	1	1

(¹) Inclusive os habitantes de nacionalidade ignorada.

Centenários existentes no Estado, por municípios, segundo o sexo, o estado civil, a nacionalidade e o gráo de instrução, de accordo com o recenseamento de 1920

MUNICIPIOS	SEXO	ESTADO CIVIL				NACIONALIDADE		GRÁO DE INSTRUÇÃO		TOTAL
		Solteiros	Casados	Viuvos	Estado civil ignorado	Brasileiros	Estrangeiros <sup>(1)</sup>	Sabendo ler e escrever	Não sabendo ler nem escrever	
(CONTINUAÇÃO)										
Pedra .....	Homens ...	—	1	—	—	1	—	—	1	1
	Mulheres...	—	—	—	—	—	—	—	—	—
	Total ....	—	1	—	—	1	—	—	1	1
Pesqueira .....	Homens ...	1	2	4	—	7	—	1	6	7
	Mulheres...	2	—	8	—	10	—	1	9	10
	Total ....	3	2	12	—	17	—	2	15	17
Petrolina.....	Homens ...	—	1	1	—	2	—	—	2	2
	Mulheres...	—	—	—	—	—	—	—	—	—
	Total ....	—	1	1	—	2	—	—	2	2
Quipapá .....	Homens ...	—	—	—	—	—	—	—	—	—
	Mulheres...	—	—	5	—	5	—	—	5	5
	Total ....	—	—	5	—	5	—	—	5	5
Recife .....	Homens ...	—	1	5	—	6	—	2	4	6
	Mulheres...	8	—	29	—	36	1	10	27	37
	Total ....	8	1	34	—	42	1	12	31	43
Rio Formoso...	Homens ...	1	—	1	—	2	—	1	1	2
	Mulheres...	—	1	2	—	3	—	—	3	3
	Total ....	1	1	3	—	5	—	1	4	5
Salgueiro .....	Homens ...	—	—	—	—	—	—	—	—	—
	Mulheres...	—	—	1	—	1	—	—	1	1
	Total ....	—	—	1	—	1	—	—	1	1
São Bento .....	Homens ...	—	—	—	—	—	—	—	—	—
	Mulheres...	—	—	5	—	5	—	—	5	5
	Total ....	—	—	5	—	5	—	—	5	5

(1) Inclusive os habitantes de nacionalidade ignorada.

**Centenários existentes no Estado, por municípios, segundo o sexo, o estado civil, a nacionalidade e o gráo de instrução, de accordo com o recenseamento de 1920**

MUNICIPIOS	SEXO	ESTADO CIVIL				NACIONALIDADE		GRÃO DE INSTRUCÇÃO		TOTAL
		Solteiros	Casados	Viuvos	Estado civil ignorado	Brasileiros	Estrangeiros <sup>(1)</sup>	Sabendo lêr e escrever	Não sabendo lêr nem escrever	
(CONCLUSÃO)										
São José do Egy- pto.....	Homens ...	—	—	—	—	—	—	—	—	—
	Mulheres...	—	—	1	—	1	—	—	1	1
	Total ....	—	—	1	—	1	—	—	1	1
São Lourenço da Matta.....	Homens ...	—	—	1	—	1	—	—	1	1
	Mulheres...	—	—	2	—	2	—	—	2	2
	Total ....	—	—	3	—	3	—	—	3	3
Srinhãem .....	Homens ...	—	1	—	—	1	—	—	1	1
	Mulheres...	2	1	2	—	5	—	—	5	5
	Total ....	2	2	2	—	6	—	—	6	6
Tacaratú.....	Homens ...	—	1	1	—	2	—	1	1	2
	Mulheres...	—	1	1	—	2	—	—	2	2
	Total ....	—	2	2	—	4	—	1	3	4
Taquaretinga ...	Homens ...	1	1	—	—	2	—	1	1	2
	Mulheres...	—	—	1	—	1	—	—	1	1
	Total ....	1	1	1	—	3	—	1	2	3
Timbaúba .....	Homens ...	—	1	—	—	1	—	—	1	1
	Mulheres...	—	—	—	—	—	—	—	—	—
	Total ....	—	1	—	—	1	—	—	1	1
Triumpho .....	Homens ...	—	—	1	—	1	—	—	1	1
	Mulheres...	—	—	—	—	—	—	—	—	—
	Total ....	—	—	1	—	1	—	—	1	1
Victoria.....	Homens ...	—	—	1	—	1	—	—	1	1
	Mulheres...	1	—	7	—	8	—	—	8	8
	Total ....	1	—	8	—	9	—	—	9	9
Total do Estado...	Homens ...	18	46	63	2	128	1	11	118	129
	Mulheres...	71	13	194	—	275	3	15	263	278
	Total ....	89	59	257	2	403	4	26	381	407

(<sup>1</sup>) Inclusive os habitantes de nacionalidade ignorada.

**Coefficientes da população dos municípios, por sexo, segundo as principais profissões, de acordo com o recenseamento de 1920**

MUNICIPIOS	HOMENS								Total
	Agricultura, criação, caça e pesca	Industrias	Transportes	Comercio	Administração	Profissões liberais	Serviço domestico	Outras (inclusive mal delinidas)	
Afogados de Ingazeira....	3.318 <sub>92</sub>	117 <sub>3</sub>	7 <sub>(*)</sub>	72 <sub>2</sub>	8 <sub>(*)</sub>	29 <sub>1</sub>	6 <sub>(*)</sub>	49 <sub>2</sub>	3.606 <sub>100</sub>
Água Preta.....	8.056 <sub>92</sub>	357 <sub>4</sub>	67 <sub>1</sub>	109 <sub>1</sub>	14 <sub>(*)</sub>	39 <sub>1</sub>	24 <sub>(*)</sub>	125 <sub>1</sub>	8.791 <sub>100</sub>
Águas Bellas.....	3.839 <sub>95</sub>	73 <sub>2</sub>	4 <sub>(*)</sub>	54 <sub>1</sub>	8 <sub>(*)</sub>	42 <sub>1</sub>	2 <sub>(*)</sub>	26 <sub>1</sub>	4.048 <sub>100</sub>
Alagôa de Baixo.....	2.857 <sub>93</sub>	56 <sub>2</sub>	4 <sub>(*)</sub>	67 <sub>2</sub>	16 <sub>(*)</sub>	31 <sub>1</sub>	17 <sub>1</sub>	34 <sub>1</sub>	3.082 <sub>100</sub>
Altinho.....	5.196 <sub>90</sub>	137 <sub>2</sub>	7 <sub>(*)</sub>	74 <sub>1</sub>	22 <sub>1</sub>	28 <sub>1</sub>	5 <sub>(*)</sub>	293 <sub>5</sub>	5.762 <sub>100</sub>
Amaragy.....	4.626 <sub>83</sub>	420 <sub>7</sub>	78 <sub>2</sub>	152 <sub>3</sub>	20 <sub>(*)</sub>	48 <sub>1</sub>	9 <sub>(*)</sub>	218 <sub>4</sub>	5.571 <sub>100</sub>
Barreiros.....	3.339 <sub>76</sub>	468 <sub>11</sub>	192 <sub>4</sub>	151 <sub>3</sub>	38 <sub>1</sub>	36 <sub>1</sub>	24 <sub>1</sub>	135 <sub>3</sub>	4.383 <sub>100</sub>
Belmonte.....	1.581 <sub>91</sub>	56 <sub>3</sub>	3 <sub>(*)</sub>	39 <sub>2</sub>	10 <sub>1</sub>	7 <sub>(*)</sub>	7 <sub>1</sub>	30 <sub>2</sub>	1.733 <sub>100</sub>
Bezerros.....	7.906 <sub>91</sub>	171 <sub>2</sub>	10 <sub>(*)</sub>	146 <sub>2</sub>	21 <sub>(*)</sub>	228 <sub>3</sub>	20 <sub>(*)</sub>	204 <sub>2</sub>	8.706 <sub>100</sub>
Bôa Vista.....	1.107 <sub>81</sub>	60 <sub>5</sub>	9 <sub>1</sub>	33 <sub>3</sub>	6 <sub>(*)</sub>	18 <sub>1</sub>	4 <sub>(*)</sub>	77 <sub>6</sub>	1.314 <sub>100</sub>
Bom Conselho.....	8.033 <sub>95</sub>	220 <sub>3</sub>	5 <sub>(*)</sub>	116 <sub>1</sub>	15 <sub>(*)</sub>	55 <sub>1</sub>	5 <sub>(*)</sub>	41 <sub>(*)</sub>	8.490 <sub>100</sub>
Bom Jardim.....	14.164 <sub>88</sub>	209 <sub>1</sub>	30 <sub>(*)</sub>	262 <sub>2</sub>	22 <sub>(*)</sub>	60 <sub>1</sub>	31 <sub>(*)</sub>	1.292 <sub>8</sub>	16.070 <sub>100</sub>
Bonito.....	12.112 <sub>93</sub>	408 <sub>3</sub>	34 <sub>(*)</sub>	160 <sub>1</sub>	32 <sub>(*)</sub>	118 <sub>1</sub>	26 <sub>(*)</sub>	221 <sub>2</sub>	13.111 <sub>100</sub>
Brejo da Madre de Deus..	8.483 <sub>93</sub>	198 <sub>2</sub>	5 <sub>(*)</sub>	225 <sub>3</sub>	36 <sub>(*)</sub>	65 <sub>1</sub>	7 <sub>(*)</sub>	109 <sub>1</sub>	9.128 <sub>100</sub>
Buique.....	4.259 <sub>93</sub>	63 <sub>1</sub>	—	58 <sub>1</sub>	14 <sub>(*)</sub>	25 <sub>1</sub>	69 <sub>2</sub>	84 <sub>2</sub>	4.572 <sub>100</sub>
Cabo.....	6.715 <sub>79</sub>	874 <sub>10</sub>	114 <sub>1</sub>	270 <sub>3</sub>	92 <sub>1</sub>	77 <sub>1</sub>	36 <sub>1</sub>	298 <sub>1</sub>	8.476 <sub>100</sub>
Cabrobó.....	2.559 <sub>89</sub>	118 <sub>1</sub>	24 <sub>1</sub>	65 <sub>2</sub>	14 <sub>1</sub>	12 <sub>(*)</sub>	6 <sub>(*)</sub>	70 <sub>3</sub>	2.868 <sub>100</sub>
Canhotinho.....	8.824 <sub>93</sub>	253 <sub>3</sub>	24 <sub>(*)</sub>	177 <sub>2</sub>	30 <sub>(*)</sub>	55 <sub>1</sub>	7 <sub>(*)</sub>	128 <sub>1</sub>	9.498 <sub>100</sub>
Caruarú.....	10.112 <sub>85</sub>	662 <sub>6</sub>	88 <sub>1</sub>	529 <sub>4</sub>	55 <sub>(*)</sub>	137 <sub>1</sub>	23 <sub>(*)</sub>	317 <sub>3</sub>	11.923 <sub>100</sub>
Correntes.....	6.450 <sub>92</sub>	171 <sub>3</sub>	10 <sub>(*)</sub>	103 <sub>2</sub>	8 <sub>(*)</sub>	21 <sub>(*)</sub>	15 <sub>(*)</sub>	232 <sub>3</sub>	7.010 <sub>100</sub>

(\*) Menos de 1 unidade.

### Coeficientes da população dos municípios, por sexo, segundo as principais profissões, de acordo com o recenseamento de 1920

MUNICIPIOS	HOMENS								Total
	Agricultura, criação, caça e pesca	Industrias	Transportes	Comercio	Administração	Profissões liberaes	Serviço domestico	Outras (inclusive mal definidas)	
Escada.....	4.648 <sub>78</sub>	631 <sub>11</sub>	68 <sub>1</sub>	215 <sub>4</sub>	41 <sub>1</sub>	60 <sub>1</sub>	32 <sub>(*)</sub>	248 <sub>4</sub>	5.943 <sub>100</sub>
Flôres.....	3.932 <sub>94</sub>	49 <sub>1</sub>	2 <sub>(*)</sub>	62 <sub>2</sub>	16 <sub>1</sub>	16 <sub>(*)</sub>	4 <sub>(*)</sub>	86 <sub>2</sub>	4.167 <sub>100</sub>
Floresta.....	3.303 <sub>91</sub>	115 <sub>3</sub>	14 <sub>(*)</sub>	91 <sub>3</sub>	13 <sub>(*)</sub>	19 <sub>1</sub>	6 <sub>(*)</sub>	82 <sub>2</sub>	3.643 <sub>100</sub>
Gamelleira.....	4.453 <sub>60</sub>	1.656 <sub>22</sub>	139 <sub>2</sub>	329 <sub>4</sub>	54 <sub>1</sub>	100 <sub>1</sub>	34 <sub>1</sub>	704 <sub>9</sub>	7.469 <sub>100</sub>
Garanhuns.....	10.635 <sub>90</sub>	459 <sub>4</sub>	36 <sub>(*)</sub>	505 <sub>4</sub>	56 <sub>(*)</sub>	61 <sub>1</sub>	21 <sub>(*)</sub>	72 <sub>1</sub>	11.845 <sub>100</sub>
Gloria de Goytá.....	6.237 <sub>96</sub>	61 <sub>1</sub>	2 <sub>(*)</sub>	116 <sub>2</sub>	14 <sub>(*)</sub>	26 <sub>(*)</sub>	18 <sub>(*)</sub>	36 <sub>1</sub>	6.510 <sub>100</sub>
Goyanna.....	9.841 <sub>81</sub>	931 <sub>8</sub>	300 <sub>2</sub>	581 <sub>5</sub>	61 <sub>(*)</sub>	102 <sub>1</sub>	67 <sub>(*)</sub>	312 <sub>3</sub>	12.195 <sub>100</sub>
Granito.....	1.784 <sub>90</sub>	73 <sub>4</sub>	1 <sub>(*)</sub>	91 <sub>5</sub>	9 <sub>(*)</sub>	9 <sub>(*)</sub>	2 <sub>(*)</sub>	18 <sub>1</sub>	1.987 <sub>100</sub>
Gravatá.....	6.117 <sub>84</sub>	302 <sub>4</sub>	9 <sub>(*)</sub>	97 <sub>1</sub>	38 <sub>1</sub>	42 <sub>1</sub>	16 <sub>(*)</sub>	640 <sub>9</sub>	7.261 <sub>100</sub>
Iguarassú.....	5.560 <sub>80</sub>	284 <sub>4</sub>	457 <sub>7</sub>	260 <sub>4</sub>	27 <sub>(*)</sub>	39 <sub>1</sub>	20 <sub>(*)</sub>	308 <sub>4</sub>	6.955 <sub>100</sub>
Ipojuca.....	4.375 <sub>83</sub>	385 <sub>7</sub>	34 <sub>1</sub>	151 <sub>3</sub>	14 <sub>(*)</sub>	28 <sub>1</sub>	11 <sub>(*)</sub>	287 <sub>5</sub>	5.285 <sub>100</sub>
Itambé.....	5.298 <sub>92</sub>	235 <sub>4</sub>	21 <sub>(*)</sub>	88 <sub>2</sub>	12 <sub>(*)</sub>	23 <sub>1</sub>	4 <sub>(*)</sub>	70 <sub>1</sub>	5.751 <sub>100</sub>
Jaboatão.....	7.467 <sub>94</sub>	1.850 <sub>16</sub>	309 <sub>3</sub>	558 <sub>5</sub>	166 <sub>1</sub>	105 <sub>1</sub>	72 <sub>1</sub>	1.057 <sub>9</sub>	11.584 <sub>100</sub>
Leopoldina.....	1.672 <sub>89</sub>	106 <sub>6</sub>	4 <sub>(*)</sub>	55 <sub>3</sub>	5 <sub>(*)</sub>	17 <sub>1</sub>	9 <sub>(*)</sub>	11 <sub>1</sub>	1.879 <sub>100</sub>
Limoeiro.....	8.495 <sub>86</sub>	461 <sub>5</sub>	49 <sub>(*)</sub>	493 <sub>5</sub>	66 <sub>1</sub>	100 <sub>1</sub>	19 <sub>(*)</sub>	250 <sub>2</sub>	9.933 <sub>100</sub>
Nazareth.....	14.100 <sub>85</sub>	1.145 <sub>7</sub>	159 <sub>1</sub>	544 <sub>3</sub>	73 <sub>(*)</sub>	147 <sub>1</sub>	54 <sub>(*)</sub>	434 <sub>3</sub>	16.656 <sub>100</sub>
Novo Exú.....	3.671 <sub>94</sub>	104 <sub>3</sub>	—	50 <sub>1</sub>	15 <sub>(*)</sub>	23 <sub>1</sub>	3 <sub>(*)</sub>	21 <sub>1</sub>	3.887 <sub>190</sub>
Olinda.....	4.389 <sub>39</sub>	2.782 <sub>24</sub>	1.012 <sub>9</sub>	1.757 <sub>15</sub>	395 <sub>4</sub>	229 <sub>2</sub>	160 <sub>1</sub>	658 <sub>6</sub>	11.382 <sub>100</sub>
Ouricury.....	6.005 <sub>95</sub>	117 <sub>2</sub>	3 <sub>(*)</sub>	109 <sub>2</sub>	17 <sub>(*)</sub>	26 <sub>(*)</sub>	18 <sub>(*)</sub>	44 <sub>1</sub>	6.339 <sub>190</sub>
Palmares.....	8.794 <sub>79</sub>	1.029 <sub>9</sub>	77 <sub>1</sub>	391 <sub>4</sub>	48 <sub>(*)</sub>	121 <sub>1</sub>	55 <sub>(*)</sub>	620 <sub>6</sub>	11.135 <sub>100</sub>

(\*) Menos de 1 unidade.



**Coefficientes da população dos municípios, por sexo, segundo as principais profissões, de accordo com o recenseamento de 1920**

MUNICIPIOS	HOMENS								Total
	Agricultura, criação, caça e pesca	Industrias	Transportes	Comercio	Administração	Profissões liberais	Serviço domestico	Outras (inclusive mal delinidas)	
Panellas .....	7.665 <sub>98</sub>	83 <sub>1</sub>	2 <sup>(*)</sup>	50 <sub>1</sub>	15 <sup>(*)</sup>	15 <sup>(*)</sup>	3 <sup>(*)</sup>	32 <sup>(*)</sup>	7.865 <sub>100</sub>
Pão d'Alho.....	6.601 <sub>87</sub>	327 <sub>1</sub>	38 <sub>1</sub>	326 <sub>4</sub>	24 <sup>(*)</sup>	125 <sub>2</sub>	17 <sup>(*)</sup>	177 <sub>2</sub>	7.635 <sub>100</sub>
Pedra.....	1.712 <sub>85</sub>	94 <sub>5</sub>	6 <sup>(*)</sup>	39 <sub>2</sub>	17 <sub>1</sub>	13 <sub>1</sub>	2 <sup>(*)</sup>	117 <sub>6</sub>	2.000 <sub>100</sub>
Pesqueira.....	7.676 <sub>85</sub>	527 <sub>6</sub>	55 <sub>1</sub>	415 <sub>5</sub>	51 <sup>(*)</sup>	81 <sub>1</sub>	43 <sup>(*)</sup>	218 <sub>2</sub>	9.066 <sub>100</sub>
Petrolina.....	2.525 <sub>66</sub>	225 <sub>6</sub>	653 <sub>17</sub>	171 <sub>5</sub>	44 <sub>1</sub>	91 <sub>2</sub>	15 <sub>1</sub>	81 <sub>2</sub>	3.805 <sub>100</sub>
Quipapá.....	7.251 <sub>92</sub>	215 <sub>3</sub>	28 <sup>(*)</sup>	156 <sub>2</sub>	29 <sup>(*)</sup>	45 <sub>1</sub>	3 <sup>(*)</sup>	165 <sub>2</sub>	7.892 <sub>100</sub>
Recife .....	10.371 <sub>18</sub>	12.396 <sub>22</sub>	7.944 <sub>14</sub>	9.764 <sub>17</sub>	2.549 <sub>4</sub>	2.100 <sub>4</sub>	1.410 <sub>3</sub>	10.535 <sub>16</sub>	57.069 <sub>100</sub>
Rio Formoso.....	3.363 <sub>75</sub>	302 <sub>7</sub>	87 <sub>2</sub>	67 <sub>1</sub>	10 <sup>(*)</sup>	30 <sub>1</sub>	5 <sup>(*)</sup>	625 <sub>14</sub>	4.489 <sub>100</sub>
Salgueiro.....	2.617 <sub>89</sub>	164 <sub>5</sub>	2 <sup>(*)</sup>	49 <sub>2</sub>	18 <sub>1</sub>	21 <sub>1</sub>	12 <sup>(*)</sup>	54 <sub>2</sub>	2.987 <sub>100</sub>
São Bento.....	3.650 <sub>94</sub>	99 <sub>3</sub>	10 <sup>(*)</sup>	52 <sub>1</sub>	8 <sup>(*)</sup>	31 <sub>1</sub>	9 <sup>(*)</sup>	28 <sub>1</sub>	3.887 <sub>100</sub>
São José do Egypto....	3.060 <sub>94</sub>	89 <sub>3</sub>	—	69 <sub>2</sub>	5 <sup>(*)</sup>	12 <sup>(*)</sup>	10 <sup>(*)</sup>	30 <sub>1</sub>	3.275 <sub>100</sub>
São Lourenço da Matta...	5.385 <sub>80</sub>	638 <sub>9</sub>	122 <sub>2</sub>	296 <sub>4</sub>	70 <sub>1</sub>	45 <sub>1</sub>	51 <sub>1</sub>	130 <sub>2</sub>	6.737 <sub>100</sub>
Serinhão.....	3.368 <sub>88</sub>	192 <sub>5</sub>	81 <sub>2</sub>	61 <sub>2</sub>	25 <sub>1</sub>	12 <sup>(*)</sup>	5 <sup>(*)</sup>	85 <sub>2</sub>	3.829 <sub>100</sub>
Tacarátú .....	2.488 <sub>91</sub>	78 <sub>3</sub>	20 <sub>1</sub>	53 <sub>2</sub>	8 <sup>(*)</sup>	17 <sub>1</sub>	1 <sup>(*)</sup>	51 <sub>2</sub>	2.716 <sub>100</sub>
Taquaretinga.....	6.218 <sub>94</sub>	100 <sub>1</sub>	7 <sup>(*)</sup>	109 <sub>2</sub>	23 <sup>(*)</sup>	35 <sub>1</sub>	13 <sup>(*)</sup>	138 <sub>2</sub>	6.643 <sub>100</sub>
Timbaúba .....	8.257 <sub>83</sub>	423 <sub>4</sub>	52 <sub>1</sub>	332 <sub>3</sub>	48 <sub>1</sub>	102 <sub>1</sub>	45 <sup>(*)</sup>	745 <sub>7</sub>	10.004 <sub>100</sub>
Triunpho .....	2.922 <sub>92</sub>	119 <sub>4</sub>	4 <sup>(*)</sup>	61 <sub>2</sub>	12 <sup>(*)</sup>	30 <sub>1</sub>	6 <sup>(*)</sup>	39 <sub>1</sub>	3.193 <sub>100</sub>
Victoria.....	10.581 <sub>88</sub>	548 <sub>5</sub>	56 <sub>1</sub>	577 <sub>5</sub>	44 <sup>(*)</sup>	52 <sup>(*)</sup>	18 <sup>(*)</sup>	156 <sub>1</sub>	12.032 <sub>100</sub>
Villa Bella.....	2.584 <sub>90</sub>	68 <sub>2</sub>	6 <sup>(*)</sup>	43 <sub>2</sub>	17 <sub>1</sub>	26 <sub>1</sub>	14 <sup>(*)</sup>	116 <sub>4</sub>	2.874 <sub>100</sub>

(\*) Menos de 1 unidade.

**Coefficientes da população dos municípios, por sexo, segundo as principaes profissões, de accordo com o recenseamento de 1920**

MUNICIPIOS	MULHERES								Total
	Agricultura, criação, caça e pesca	Industrias	Transportes	Comercio	Administração	Profissões liberaes	Serviço domestico	Outras (inclusive mal delinidas)	
Afogados de Ingazeira.....	167 47	132 37	—	9 3	1 (*)	7 2	38 11	1 (*)	355 100
Agua Preta.....	715 68	134 13	2 (*)	5 (*)	—	14 1	182 17	7 1	1.059 100
Aguas Bellas.....	169 80	14 7	—	1 (*)	1 (*)	2 1	19 9	6 3	212 100
Alagôa de Baixo.....	93 71	13 10	—	2 2	1 1	2 1	18 14	2 1	131 100
Altinho.....	673 80	117 14	2 (*)	4 (*)	1 (*)	4 1	28 3	13 2	842 100
Amaragy.....	243 41	195 33	—	9 1	—	11 2	117 20	21 3	596 100
Barreiros.....	229 31	245 33	1 (*)	8 1	2 (*)	12 2	213 20	31 4	741 100
Belmonte.....	126 51	56 22	—	2 1	—	2 1	61 25	1 (*)	248 100
Bezerros.....	176 58	32 11	—	1 (*)	1 1	16 5	70 23	7 2	303 100
Bôa Vista.....	125 55	75 33	—	2 1	1 (*)	3 1	16 7	6 3	228 100
Bom Conselho.....	1.531 91	49 3	1 (*)	4 (*)	—	45 3	44 2	14 1	1.688 100
Bom Jardim.....	2.451 79	436 14	—	11 (*)	—	11 (*)	141 5	55 2	3.105 100
Bonito.....	929 70	168 13	3 (*)	10 1	—	22 2	187 14	4 (*)	1.323 100
Brejo da Madre de Deus...	255 51	182 36	2 (*)	6 1	—	12 2	44 9	3 1	504 100
Buique.....	75 22	184 55	—	—	2 1	7 2	63 19	2 1	333 100
Cabo.....	243 28	359 42	1 (*)	9 1	2 (*)	23 3	209 24	19 2	865 100
Cabrobó.....	220 45	208 43	2 (*)	1 (*)	—	8 2	48 10	—	487 100
Cauhotinho.....	1.967 88	143 7	4 (*)	9 (*)	2 (*)	19 1	54 3	27 1	2.225 100
Carnarú.....	701 61	218 10	9 1	23 2	4 (*)	38 3	123 11	36 3	1.152 100
Correntes.....	639 72	143 16	—	3 (*)	—	9 1	74 8	23 3	891 100

(\*) Menos de 1 unidade.

**Coefficientes da população dos municípios, por sexo, segundo as principais profissões, de acordo com o recenseamento de 1920**

MUNICÍPIOS	MULHERES								Total
	Agricultura, criação, caça e pesca	Indústrias	Transportes	Comércio	Administração	Profissões liberais	Serviço doméstico	Outras (inclusive mal definidas)	
Escada.....	407 30	195 24	1 (* )	9 1	3 1	19 2	172 21	7 1	813 100
Flôres.....	244 78	13 4	—	—	—	3 1	49 16	2 1	311 100
Floresta.....	143 48	27 9	—	2 1	1 (* )	4 2	118 40	1 (* )	296 100
Gamelleira.....	431 44	260 27	1 (* )	19 2	—	34 4	141 14	88 9	974 100
Garanhuns.....	1.253 70	317 18	—	30 2	4 (* )	46 2	129 7	13 1	1.792 100
Gloria de Goytá.....	1.955 94	28 1	—	3 (* )	1 (* )	11 1	60 3	17 1	2.075 100
Goyanna.....	816 37	882 42	—	38 2	4 (* )	45 2	319 14	102 5	2.206 100
Granito.....	173 64	49 18	—	7 3	1 (* )	2 1	32 12	5 2	269 100
Gravatá.....	578 70	40 5	1 (* )	6 1	1 (* )	17 2	129 16	47 6	819 100
Iguarassú.....	263 41	190 30	3 1	2 (* )	—	17 3	134 21	27 4	636 100
Ipojuca.....	230 24	494 52	—	5 1	1 (* )	18 2	160 17	34 4	942 100
Itambé.....	922 77	177 15	1 (* )	3 (* )	1 (* )	18 1	65 5	18 2	1.205 100
Jaboatão.....	265 18	791 33	—	22 1	2 (* )	52 3	297 20	69 5	1.498 100
Leopoldina.....	141 61	38 16	—	2 1	—	6 3	45 19	—	232 100
Limociro.....	1.030 66	237 15	1 (* )	24 2	1 (* )	27 2	200 13	25 2	1.545 100
Nazareth.....	1.661 67	402 16	2 (* )	20 1	2 (* )	43 2	300 12	64 2	2.494 100
Novo Exú.....	44 33	9 11	—	3 4	—	4 5	21 25	2 2	83 100
Olinda.....	420 9	2.872 64	5 (* )	80 2	5 (* )	155 4	827 18	153 3	4.517 100
Ouricury.....	72 37	48 25	—	2 1	—	8 4	65 33	1 (* )	196 100
Palmares.....	658 46	417 29	—	32 2	4 (* )	19 1	253 18	48 4	1.431 100

(\* ) Menos de 1 unidade.

### Coeficientes da população dos municípios, por sexo, segundo as principaes profissões, de accordo com o recenseamento de 1920

MUNICIPIOS	MULHERES								Total
	Agricultura, criação, caça e pesca	Industrias	Transportes	Comercio	Administração	Profissões liberaes	Serviço domestico	Outras (inclusive mal delinidas)	
Panellas.....	706 93	12 2	—	4 (*)	1 (*)	10 1	27 4	3 (*)	763 100
Pão d'Alho.....	1.140 61	508 27	—	15 1	4 (*)	29 2	119 7	42 2	1.857 100
Pedra.....	79 69	22 19	1 1	2 2	—	4 4	4 3	2 2	114 100
Pesqueira.....	326 44	247 34	1 (*)	9 1	6 1	26 4	106 14	12 2	733 100
Petrolina.....	35 5	544 82	1 (*)	2 (*)	1 (*)	10 2	68 10	5 1	666 100
Quipapá.....	875 79	134 12	2 (*)	7 1	1 (*)	11 1	68 6	5 1	1.103 100
Recife.....	407 2	8.904 51	26 (*)	169 3	91 (*)	1.226 7	5.183 30	1.253 7	17.559 100
Rio Formoso.....	195 33	258 43	1 (*)	7 1	1 (*)	10 2	96 16	31 5	599 100
Salgueiro.....	296 75	45 12	—	3 1	—	8 2	41 10	—	393 100
São Bento.....	398 73	73 13	—	2 (*)	—	16 3	44 8	14 3	547 100
São José do Egypto.....	232 70	48 15	1 (*)	16 5	—	4 1	28 8	2 1	331 100
São Lourenço da Matta...	708 56	367 29	2 (*)	8 1	—	26 2	141 11	14 1	1.266 100
Serinhãem.....	98 46	45 21	—	3 2	—	8 4	54 25	5 2	213 100
Tacaratú.....	100 39	94 36	1 (*)	8 3	—	3 1	51 20	2 1	259 100
Taquaretinga.....	771 85	23 3	—	2 (*)	3 (*)	8 1	97 11	4 (*)	908 100
Timbaúba.....	2.025 71	231 8	1 (*)	24 1	5 (*)	42 2	179 6	328 12	2.835 100
Triunpho.....	256 53	115 25	—	4 1	—	26 6	53 11	12 2	466 100
Victoria.....	4.539 88	366 7	—	24 1	—	24 1	161 3	21 (*)	5.135 100
Villa Bella.....	106 22	249 53	—	4 1	—	5 1	84 18	26 5	474 100

(\*) Menos 1 unidade.

**População do Estado, segundo as profissões, de accordo com  
o recenseamento de 1920**

PROFISSÕES	NUMERO		
	Absoluto	Relativo	
Produção da materia prima.....	Exploração do solo.....	473.561	219,77
	Extração de materias mineraes	2.092	0,97
Transformação e emprego da materia prima	Industrias .....	70.313	32,63
	Transportes .....	14.934	6,93
	Commercio.....	28.907	13,42
Administração e profissões liberaes.....	Força publica.....	2.458	1,14
	Administração publica.....	3.840	1,78
	Administração particular.....	1.538	0,71
Diversas .....	Profissões liberaes.....	8.445	3,92
	Pessoas que vivem de suas rendas.....	1.371	0,64
	Serviço domestico.....	24.507	11,37
	Profissão mal definida, não declarada e sem profissão	1.522.869	706,72
	<b>TOTAL.....</b>	<b>2.154.835</b>	<b>1.000,00</b>

**População do Estado, segundo as profissões definidas, de accordo com  
o recenseamento de 1920**

PROFISSÕES	TOTAL	
Produção da materia prima.....	Exploração do solo.....	473.561
	Extração de materias mineraes.....	2.092
Transformação e emprego da materia prima	Industrias .....	70.313
	Transportes.....	14.934
	Commercio .....	28.907
Administração e profissões liberaes.....	Força publica.....	2.458
	Administração publica.....	3.840
	Administração particular.....	1.538
Diversas .....	Profissões liberaes.....	8.445
	Pessoas que vivem de suas rendas	1.371
	Serviço domestico.....	24.507
	<b>TOTAL.....</b>	<b>631.966</b>

## População do Estado, segundo as profissões, a nacionalidade,

PROFISSÕES				BRASI					
				HOMENS			MULHERES		
				0 a 20 anos	21 e + anos	Total	0 a 20 anos	21 e + anos	
Produção da matéria pri- ma	Exploração do solo e sub solo	Exploração do solo	Agricultura, etc. ....	80.343	331.920	412.263	12.108	36.168	
			Criação .....	967	7.398	8.365	83	363	
			Caça e pesca. ....	420	2.090	2.510	8	46	
		Extração de ma- terias mineraes	Pedreiras .....	346	1.622	1.968	—	—	
			Minas, salinas, etc.	19	100	119	—	5	
Transforma- ção e empre- go da mate- ria prima	Indústrias ...	Segundo a na- tureza da ma- teria prima	Textis .....	622	1.023	1.645	1.428	1.897	
			Couros, peles, etc.	28	268	296	2	2	
			Madeiras .....	187	994	1.181	—	—	
			Metallurgia .....	753	3.569	4.322	—	—	
			Ceramica .....	168	877	1.045	62	216	
				Productos chimicos e analogos .....	57	328	385	7	10
				Alimentação .....	1.007	3.981	4.988	36	152
				Vestuario e toucador	1.171	5.676	6.847	3.598	19.040
				Mobiliario .....	315	1.552	1.867	1	23
				Edificação .....	2.125	13.031	15.156	—	—
				Apparelhos de trans- porte .....	19	153	172	—	—
				Produção e trans- missão de forças physicas .....	134	914	1.048	—	—
				Relat. ás sciencias, letras e artes. In- dústrias de luxo ..	290	776	1.066	552	1.068
				Outras .....	75	470	545	178	363
		Transportes ..			Maritimos e fluviaes .....	768	5.065	5.833	2
Terrestes e aercoos .....	1.171				6.120	7.291	—	6	
Correios, telegraphos e telephones	166				400	566	19	62	
Commercio ..			Bancos, cambio, seguro, commis- sões, etc. ....	47	288	335	8	16	
			Commercio propriamente dito .....	5.212	19.170	24.382	198	942	
			Outras especies de commercio .....	53	653	706	2	19	
Força publica		Exercito .....	Officiaes .....	—	49	49	—	—	
			Praças .....	80	574	654	—	—	
		Armada .....	Officiaes .....	—	22	22	—	—	
			Praças .....	19	169	188	—	—	
		Policia .....	Officiaes .....	—	77	77	—	—	
			Praças .....	111	1.214	1.325	—	—	
Bombeiros ..	Officiaes .....	—	7	7	—	—			
	Praças .....	3	42	45	—	—			
Administra- ção e profis- sões liberaes	Administra- ção	Publica .....	Federal .....	75	1.239	1.314	—	47	
			Estadual .....	82	1.418	1.500	3	54	
			Municipal .....	46	824	870	2	11	
		Particular .....	349	1.081	1.430	18	47		
		Profissões li- beraes	Religiosas .....	20	246	266	6	178	
Judiciarias .....	7		760	767	—	2			
Medicas .....	54		693	747	9	280			
Magisterio .....	24		481	505	190	1.438			
		Sciencias, letras e artes .....	422	2.666	3.088	65	217		
Diversas ....			Pessoas que vivem de suas reudas .....	14	726	740	8	551	
			Serviço domestico .....	2.884	2.592	5.476	7.090	11.790	
			Mal definidas .....	6.200	17.375	23.575	1.112	2.071	
			Profissão não declarada e sen- profissão	0 a 14 annos .....	422.990	—	422.990	439.411	—
				15 a 20 » .....	62.402	—	62.402	145.608	—
				21 e + » .....	—	13.160	13.160	—	407.260
			Total geral .....			592.245	453.853	1.046.098	611.814

(1) Inclusive es estrangeiros que adoptaram a nacionalidade brasileira.

## o sexo e a idade, de accordo com o recenseamento de 1920

LEIROS				ESTRANGEIROS (1)								
Total	TOTAL			HOMENS			MULHERES			TOTAL		
	0 a 20 anos	21 e + anos	Total	0 a 20 anos	21 e + anos	Total	0 a 20 anos	21 e + anos	Total	0 a 20 anos	21 e + anos	Total
48.276	92.451	368.088	460.539	244	1.149	1.393	48	138	186	292	1.287	1.579
446	1.050	7.761	8.811	—	8	8	—	—	—	—	8	8
54	428	2.136	2.564	—	3	3	—	—	—	—	3	3
—	346	1.622	1.968	—	—	—	—	—	—	—	—	—
5	19	105	124	—	—	—	—	—	—	—	—	—
3.325	2.050	2.920	4.970	—	10	10	—	1	1	—	11	11
4	30	270	300	—	2	2	—	—	—	—	2	2
—	187	994	1.181	—	21	21	—	—	—	—	21	21
—	753	3.569	4.322	14	198	212	—	—	—	14	198	212
278	230	1.093	1.323	—	2	2	—	—	—	—	2	2
—	—	—	—	—	—	—	—	—	—	—	—	—
17	64	338	402	—	1	1	—	—	—	—	1	1
188	1.043	4.133	5.176	10	87	97	—	3	3	10	90	100
22.638	4.769	24.716	29.485	10	141	151	29	96	125	39	237	276
24	316	1.575	1.891	—	34	34	—	—	—	—	34	34
—	2.125	13.031	15.156	4	298	302	—	—	—	4	298	302
—	—	—	—	—	—	—	—	—	—	—	—	—
—	19	153	172	—	1	1	—	—	—	—	1	1
—	—	—	—	—	—	—	—	—	—	—	—	—
—	134	914	1.048	2	68	70	—	—	—	2	68	70
—	—	—	—	—	—	—	—	—	—	—	—	—
1.620	842	1.844	2.686	1	36	37	—	1	1	1	37	38
541	253	833	1.086	—	40	40	—	2	2	—	42	42
13	770	5.076	5.846	140	886	1.026	—	—	—	140	886	1.026
6	1.171	6.126	7.297	—	65	65	—	—	—	—	65	65
81	185	462	647	3	47	50	2	—	2	5	47	52
—	—	—	—	—	—	—	—	—	—	—	—	—
24	55	304	359	1	31	32	—	—	—	1	31	32
1.140	5.410	20.112	25.522	247	1.870	2.117	2	58	60	249	1.928	2.177
21	55	672	727	1	82	83	—	6	6	1	88	89
—	—	49	49	—	1	1	—	—	—	—	1	1
—	80	574	654	—	2	2	—	—	—	—	2	2
—	—	22	22	—	1	1	—	—	—	—	1	1
—	19	169	188	15	72	87	—	—	—	15	72	87
—	—	77	77	—	—	—	—	—	—	—	—	—
—	111	1.214	1.325	—	—	—	—	—	—	—	—	—
—	—	7	7	—	—	—	—	—	—	—	—	—
—	3	42	45	—	—	—	—	—	—	—	—	—
47	75	1.286	1.361	1	20	21	—	—	—	1	20	21
57	85	1.472	1.557	—	12	12	—	—	—	—	12	12
13	48	835	883	—	6	6	—	—	—	—	6	6
65	367	1.128	1.495	2	38	40	—	3	3	2	41	43
184	26	424	450	6	123	129	—	86	86	6	209	215
2	7	762	769	—	3	3	—	—	—	—	3	3
289	63	973	1.036	—	18	18	—	18	18	—	36	36
1.628	214	1.919	2.133	7	48	55	1	56	57	8	104	112
282	487	2.883	3.370	9	269	278	7	36	43	16	395	421
559	22	1.277	1.299	2	56	58	—	14	14	2	70	72
18.880	9.974	14.382	24.356	11	57	68	3	79	82	14	136	150
3.183	7.312	19.446	26.758	183	1.290	1.473	35	136	171	218	1.426	1.644
439.411	862.401	—	862.401	311	—	311	343	—	343	654	—	654
145.608	208.010	—	208.010	112	—	112	271	—	271	383	—	383
407.260	—	420.420	420.420	—	266	266	—	1.526	1.526	—	1.792	1.792
1.096.169	1.204.059	938.208	2.142.267	1.336	7.362	8.698	741	2.259	3.000	2.077	9.621	11.698

## População do Estado, segundo as profissões, a nacionalidade,

PROFISSÕES				NACIONALIDADE								
				HOMENS			MULHERES					
				0 a 20 anos	21 e + anos	Total	0 a 20 anos	21 e + anos	Total			
Produção da matéria pri- ma	Exploração do solo e sub-solo	Exploração do solo	Agricultura etc....	5	38	43	4	10	14			
			Criação .....	—	—	—	—	—	—			
			Caça e pesca.....	—	—	—	—	—	—			
		Extração de ma- terias mineraes	Pedreiras .....	—	—	—	—	—	—			
			Minas, salinas, etc.	—	—	—	—	—	—			
	Indústrias ...	Segundo a na- tureza da ma- téria prima	Textis .....	—	—	—	—	—	—			
			Conros, pelles, etc.	—	—	—	—	—	—			
			Madeiras.....	—	—	—	—	—	—			
			Metallurgia .....	1	—	1	—	—	—			
			Ceramica .....	—	—	—	—	—	—			
			Productos químicos e analogos .....	—	—	—	—	—	—			
			Alimentação .....	—	—	—	—	—	—			
			Vestuario e toucador	—	2	2	—	—	—			
			Mobiliario .....	—	—	—	—	—	—			
			Edificação.....	—	—	—	—	—	—			
Transforma- ção e empre- go da mate- ria prima	Indústrias ...	Segundo a ap- plicação da matéria pri- ma .....	Apparelhos de trans- porte .....	—	—	—	—	—	—			
			Produção e trans- missão de forças physicas .....	—	—	—	—	—	—			
			Relat. ás sciencias, letras e artes. In- dústrias de luxo..	—	—	—	—	—	—			
			Outras .....	—	—	—	—	—	—			
			Transportes..			Maritimos e fluviaes.....	—	—	—	—	—	—
						Terrestres e aercoos.....	—	1	1	—	—	—
						Correios, telegraphos e telephones	—	—	—	—	—	—
			Commercio..			Bancos, cambio, seguro, commis- sões, etc.....	—	—	—	—	—	—
						Commercio propriamente dito....	—	1	1	—	—	—
						Outras especies de commercio....	—	—	—	—	—	—
Administra- ção e profis- sões liberaes	Força publica		Exercito ....	Officiaes .....	—	—	—	—	—			
				Praças .....	—	—	—	—	—			
			Armada.....	Officiaes .....	—	—	—	—	—			
				Praças .....	—	—	—	—	—			
			Policia.....	Officiaes .....	—	—	—	—	—			
				Praças .....	—	—	—	—	—			
	Bombeiros ..	Officiaes .....	—	—	—	—	—					
		Praças .....	—	—	—	—	—					
	Administra- ção	Publica. ...		Federal .....	—	—	—	—	—			
				Estadual .....	—	—	—	—	—			
Municipal .....				—	—	—	—	—				
Profissões li- beraes			Religiosas .....	—	—	—	—	—				
			Judiciarias.....	—	—	—	—	—				
			Medicas.....	—	—	—	—	—				
			Magisterio .....	—	—	—	—	—				
			Sciencias, letras e artes.....	—	—	—	—	—				
Diversas ....			Pessoas que vivem de suas rendas.....	—	—	—	—	—	—			
			Serviço domestico .....	—	1	1	—	—	—			
			Mal definidas .....	4	64	68	5	5	10			
			Profissão não declarada e sem profissão	0 a 14 annos....	54	—	54	54	—	54		
				15 « 20 « ....	11	—	11	30	—	30		
				21 « + « ....	—	335	335	—	245	245		
Total geral.....				75	442	517	93	260	353			



## o sexo e a idade, de accordo com o recenseamento de 1920

IGNORADA			TOTAL								
TOTAL			HOMENS			MULHERES			TOTAL		
0 a 20 anos	21 e + anos	Total	0 a 20 anos	21 e + anos	Total	0 a 20 anos	21 e + anos	Total	0 a 20 anos	21 e + anos	Total
9	48	57	80.592	333.107	413.699	12.160	36.316	48.476	92.752	369.423	462.175
—	—	—	967	7.406	8.373	83	363	446	1.050	7.769	8.819
—	—	—	420	2.093	2.513	8	46	54	428	2.139	2.567
—	—	—	346	1.622	1.968	—	—	—	346	1.622	1.968
—	—	—	19	100	119	—	5	5	19	105	124
—	—	—	622	1.033	1.655	1.428	1.898	3.326	2.050	2.931	4.981
—	—	—	28	270	298	2	2	4	30	272	302
—	—	—	187	1.015	1.202	—	—	—	187	1.015	1.202
1	—	1	768	3.767	4.535	—	—	—	768	3.767	4.535
—	—	—	168	879	1.047	62	216	278	230	1.095	1.325
—	—	—	57	329	386	7	10	17	64	339	403
—	—	—	1.017	4.068	5.085	36	155	191	1.053	4.223	5.276
—	2	2	1.181	5.819	7.000	3.627	19.136	22.763	4.808	24.955	29.763
—	—	—	315	1.586	1.901	1	23	24	316	1.609	1.925
—	—	—	2.129	13.329	15.458	—	—	—	2.129	13.329	15.458
—	—	—	19	154	173	—	—	—	19	154	173
—	—	—	136	982	1.118	—	—	—	136	982	1.118
—	—	—	291	812	1.103	552	1.069	1.621	843	1.881	2.724
—	—	—	75	510	585	178	365	543	253	875	1.128
—	—	—	908	5.951	6.859	2	11	13	910	5.962	6.872
—	1	1	1.171	6.186	7.357	—	6	6	1.171	6.192	7.363
—	—	—	169	447	616	21	62	83	190	509	699
—	—	—	48	319	367	8	16	24	56	335	391
—	1	1	5.459	21.041	26.500	200	1.000	1.200	5.659	22.041	27.700
—	—	—	54	735	789	2	25	27	56	760	816
—	—	—	—	50	50	—	—	—	—	50	50
—	—	—	80	576	656	—	—	—	80	576	656
—	—	—	—	23	23	—	—	—	—	23	23
—	—	—	34	241	275	—	—	—	34	241	275
—	—	—	—	77	77	—	—	—	—	77	77
—	—	—	111	1.214	1.325	—	—	—	111	1.214	1.325
—	—	—	—	7	7	—	—	—	—	7	7
—	—	—	3	42	45	—	—	—	3	42	45
—	—	—	76	1.259	1.335	—	47	47	76	1.306	1.382
—	—	—	82	1.430	1.512	3	54	57	85	1.484	1.569
—	—	—	46	830	876	2	11	13	48	841	889
—	—	—	351	1.119	1.470	18	50	68	369	1.169	1.538
—	—	—	26	369	395	6	264	270	32	633	665
—	—	—	7	763	770	—	2	2	7	765	772
—	—	—	54	711	765	9	298	307	63	1.009	1.072
—	—	—	31	529	560	191	1.494	1.685	222	2.023	2.245
—	—	—	431	2.935	3.366	72	253	325	503	3.188	3.691
—	—	—	16	782	798	8	565	573	24	1.347	1.371
—	1	1	2.895	2.650	5.545	7.093	11.869	18.962	9.988	14.519	24.507
9	69	78	6.387	18.729	25.116	1.152	2.212	3.364	7.539	20.941	28.480
108	—	108	423.355	—	423.355	439.808	—	439.808	863.163	—	863.163
41	—	41	62.525	—	62.525	145.909	—	145.909	208.434	—	208.434
—	580	580	—	13.761	13.761	—	409.031	409.031	—	422.792	422.792
168	702	870	593.656	461.657	1.055.313	612.648	486.874	1.099.522	1.206.304	948.531	2.154.835

## População de Recife, segundo as profissões, a nacionalidade,

PROFISSÕES				BRASI					
				HOMENS			MULHERES		
				0 a 20 anos	21 e + anos	Total	0 a 20 anos	21 e + anos	
Produção da matéria pri- ma	Exploração do solo e sub-solo	Exploração do solo	Agricultura etc.....	1.797	8.658	10.455	54	232	
			Crição .....	37	252	289	16	33	
			Caça e pesca.....	56	420	476	—	5	
			Extração de ma- terias minerais	58	405	463	—	—	
			Minas, salinas, etc.	2	7	9	—	2	
	Transforma- ção e empre- go da mate- ria prima	Segundo a ma- tureza da ma- teria prima	Segundo a ma- tureza da ma- teria prima	Textis.....	66	117	243	113	150
				Couros, pelles, etc.	12	63	75	2	1
				Madeiras .....	120	514	634	—	—
				Metallurgia .....	358	1.269	1.627	—	—
				Ceramica.....	46	234	280	5	10
Indústrias ...		Segundo a ap- plicação da matéria pri- ma	Segundo a ap- plicação da matéria pri- ma	Productos clinicos e analogos .....	15	69	84	7	4
				Alimentação .....	230	819	1.049	13	22
				Vestnario e toucador	551	2.360	2.911	1.639	8.257
				Mobiliario .....	225	682	907	1	20
				Edificação .....	944	4.323	5.267	—	—
	Transportes..	Outras .....	Outras .....	Apparelhos de trans- porte.....	12	14	26	—	—
				Produção e trans- missão de forças physicas.....	90	427	517	—	—
				Relat. ás sciencias, letras e artes, In- dústrias de luxo..	196	487	683	29	88
				Marítimos e fluviais.....	435	3.332	3.768	1	3
				Terrestres e aereos.....	523	3.435	3.958	—	5
Commercio..		Commercio..	Commercio..	Correios, telegraphos e telephones	90	192	282	9	18
				Bancos, cambio, seguro, commis- soes, etc.....	25	198	223	8	4
				Commercio propriamente dito....	2.378	7.513	9.891	130	402
				Outras especies de commercio...	32	437	469	1	15
				Exercito .....	—	40	40	—	—
	Força publica	Armada.....	Armada.....	Praças .....	68	483	551	—	—
				Officiaes .....	—	19	19	—	—
				Praças .....	19	153	172	—	—
				Officiaes .....	—	39	39	—	—
				Praças .....	73	564	637	—	—
Administra- ção e profis- sões liberaes		Bombeiros ..	Bombeiros ..	Officiaes .....	—	5	5	—	—
				Praças .....	3	36	39	—	—
				Federal .....	40	820	860	—	28
				Estadual .....	60	861	921	2	25
				Municipal .....	20	229	249	—	5
	Profissões li- beraes	Particular ..	Particular ..	Religiosas .....	5	103	108	2	101
				Judiciarias .....	—	312	312	—	2
				Medicas .....	28	389	417	6	137
				Magisterio.....	10	163	173	96	733
				Sciencias, letras e artes.....	176	827	1.003	33	105
Diversas ....		Profissão não declarada e sem profissão	Profissão não declarada e sem profissão	Pessoas que vivem de suas rendas .....	1	246	247	1	206
				Serviço domestico .....	1.055	1.355	2.410	2.475	5.117
				Mal definidas.....	2.542	7.167	9.709	442	898
				0 a 14 annos....	34.421	—	34.421	37.222	—
				15 a 20 « .....	4.893	—	4.893	14.349	—
	Total geral.....	Total geral.....	Total geral.....	21 e + « .....	—	2.069	2.069	—	49.954
				0 a 20 anos	51.924	52.957	104.881	56.805	66.870

(1) Inclusive os estrangeiros que adoptaram a nacionalidade brasileira.

## o sexo e a idade, de accordo com o recenseamento de 1920

LEIROS				ESTRANGEIROS <sup>(1)</sup>								
TOTAL	TOTAL			HOMENS			MULHERES			TOTAL		
	0 a 20 anos	21 e + anos	Total	0 a 20 anos	21 e + anos	Total	0 a 20 anos	21 e + anos	Total	0 a 20 anos	21 e + anos	Total
286	1.851	8.890	10.741	241	1.032	1.273	48	137	185	289	1.169	1.458
49	53	285	338	—	5	5	—	—	—	—	5	5
5	56	425	481	—	3	3	—	—	—	—	3	3
—	58	405	463	—	—	—	—	—	—	—	—	—
2	2	9	11	—	—	—	—	—	—	—	—	—
263	179	327	506	—	6	6	—	—	—	—	6	6
3	14	64	78	—	1	1	—	—	—	—	1	1
—	120	514	634	—	17	17	—	—	—	—	17	17
—	358	1.269	1.627	14	144	158	—	—	—	14	144	158
15	51	244	295	—	2	2	—	—	—	—	2	2
11	22	73	95	—	1	1	—	—	—	—	1	1
35	243	841	1.084	9	78	87	—	1	1	9	79	88
9.896	2.190	10.617	12.807	10	125	135	29	92	121	39	217	256
21	226	702	928	—	28	28	—	—	—	—	28	28
—	944	4.323	5.267	4	232	236	—	—	—	4	232	236
—	12	14	26	—	1	1	—	—	—	—	1	1
—	90	427	517	2	60	62	—	—	—	2	60	62
117	225	575	800	1	27	28	—	—	—	1	27	28
401	187	462	649	—	32	32	—	1	1	—	33	33
4	436	3.336	3.772	140	880	1.020	—	—	—	140	880	1.020
5	523	3.440	3.963	—	57	57	—	—	—	—	57	57
27	99	210	309	3	47	50	2	—	2	5	47	52
12	33	202	235	—	24	24	—	—	—	—	24	24
532	2.508	7.915	10.423	227	1.533	1.760	—	43	43	227	1.576	1.803
16	33	452	485	—	58	58	—	5	5	—	63	63
—	—	40	40	—	1	1	—	—	—	—	1	1
—	68	483	551	—	2	2	—	—	—	—	2	2
—	—	19	19	—	1	1	—	—	—	—	1	1
—	19	153	172	15	72	87	—	—	—	15	72	87
—	—	39	39	—	—	—	—	—	—	—	—	—
—	73	564	637	—	—	—	—	—	—	—	—	—
—	—	5	5	—	—	—	—	—	—	—	—	—
—	3	36	39	—	—	—	—	—	—	—	—	—
28	40	848	888	—	17	17	—	—	—	—	17	17
27	62	886	948	—	11	11	—	—	—	—	11	11
5	20	234	254	—	5	5	—	—	—	—	5	5
36	174	615	789	2	21	23	—	3	3	2	24	26
103	7	204	211	2	55	57	—	56	56	2	111	113
2	—	314	314	—	3	3	—	—	—	—	3	3
143	34	526	560	—	10	10	—	16	16	—	26	26
829	106	896	1.002	5	38	43	1	42	42	6	79	85
138	209	932	1.141	8	200	208	5	35	40	13	235	248
207	2	452	454	2	50	52	—	12	12	2	62	64
7.592	3.530	6.472	10.002	10	54	64	2	66	68	12	120	132
1.340	2.934	8.065	11.049	182	1.236	1.418	35	134	169	217	1.370	1.587
37.222	71.643	—	71.643	266	—	266	300	—	300	566	—	566
14.349	19.242	—	19.242	90	—	90	227	—	227	317	—	317
43.954	—	52.023	52.023	—	176	176	—	1.281	1.281	—	1.457	1.457
123.675	108.729	119.827	228.556	1.233	6.345	7.578	649	1.923	2.572	1.882	8.268	10.150

## População de Recife, segundo as profissões, a nacionalidade,

PROFISSÕES		NACIONALIDADE							
		HOMENS			MULHERES				
		0 a 20 anos	21 e + anos	Total	0 a 20 anos	21 e + anos	Total		
Produção da matéria pri- ma	Exploração do solo e sub solo	Exploração	Agricultura, etc. ....	—	1	1	—	—	—
		do solo	Criação .....	—	—	—	—	—	—
Transforma- ção e empre- go da mate- ria prima	Indústrias ...	Segundo a na- tureza da ma- téria prima	Textis .....	—	—	—	—	—	—
			Couros, peles, etc. Madeiras .....	—	—	—	—	—	—
Administra- ção e profis- sões liberaes	Indústrias ...	Segundo a ap- plicação da matéria pri- ma	Metallurgia .....	—	—	—	—	—	—
			Ceramica .....	—	—	—	—	—	—
Administra- ção e profis- sões liberaes	Indústrias ...	Outras .....	Productos chimicos e analogos .....	—	—	—	—	—	—
			Alimentação .....	—	—	—	—	—	—
Administra- ção e profis- sões liberaes	Indústrias ...	Outras .....	Vestuario e toucador Mobiliario .....	—	—	—	—	—	—
			Edificação .....	—	—	—	—	—	—
Administra- ção e profis- sões liberaes	Indústrias ...	Outras .....	Apparelhos de trans- porte .....	—	—	—	—	—	—
			Produção e trans- missão de forças physicas .....	—	—	—	—	—	—
Administra- ção e profis- sões liberaes	Indústrias ...	Outras .....	Relat. ás sciencias, letras e artes. In- dústrias de luxo ..	—	—	—	—	—	—
			Transportes ...	Maritimos e fluviaes .....	—	—	—	—	—
Administra- ção e profis- sões liberaes	Indústrias ...	Outras .....	Terrestres e aereos .....	—	—	—	—	—	—
			Correios, telegraphos e telephones	—	—	—	—	—	—
Administra- ção e profis- sões liberaes	Indústrias ...	Outras .....	Commercio ...	Baneos, cambio, seguro, commis- sões, etc. ....	—	—	—	—	—
			Commercio propriamente dito ...	—	1	1	—	—	—
Administra- ção e profis- sões liberaes	Indústrias ...	Outras .....	Outras especies de commercio ...	—	—	—	—	—	—
			Força publica	Exercito ...	Officiaes .....	—	—	—	—
Administra- ção e profis- sões liberaes	Indústrias ...	Outras .....	Praças .....	—	—	—	—	—	—
			Armada ...	Officiaes .....	—	—	—	—	—
Administra- ção e profis- sões liberaes	Indústrias ...	Outras .....	Praças .....	—	—	—	—	—	—
			Polieia ...	Officiaes .....	—	—	—	—	—
Administra- ção e profis- sões liberaes	Indústrias ...	Outras .....	Praças .....	—	—	—	—	—	—
			Bombeiros ..	Officiaes .....	—	—	—	—	—
Administra- ção e profis- sões liberaes	Indústrias ...	Outras .....	Praças .....	—	—	—	—	—	—
			Administra- ção	Publica ...	Federal .....	—	—	—	—
Administra- ção e profis- sões liberaes	Indústrias ...	Outras .....	Estadual .....	—	—	—	—	—	—
			Particular .....	—	—	—	—	—	—
Administra- ção e profis- sões liberaes	Indústrias ...	Outras .....	Profissões li- beraes	Religiosas .....	—	—	—	—	—
			Judiciarias .....	—	—	—	—	—	—
Administra- ção e profis- sões liberaes	Indústrias ...	Outras .....	Medieas .....	—	—	—	—	—	—
			Magisterio .....	—	—	—	—	—	—
Administra- ção e profis- sões liberaes	Indústrias ...	Outras .....	Sciencias, letras, e artes .....	—	—	—	—	—	—
			Pessoas que vivem de suas rendas .....	—	—	—	—	—	—
Diversas ...	Profissão não declarada e sem profissão	Profissão não declarada e sem profissão	Mal definidas .....	—	1	1	—	—	—
			0 a 14 annos ...	—	9	9	—	1	1
Diversas ...	Profissão não declarada e sem profissão	Profissão não declarada e sem profissão	15 a 20 » ...	—	—	—	—	—	—
			21 e + » ...	—	82	82	—	41	41
Total geral .....				—	94	94	1	42	43

## o sexo e a idade, de acordo com o recenseamento de 1920

IGNORADA			TOTAL								
TOTAL			HOMENS			MULHERES			TOTAL		
0 a 20 anos.	21 e + anos	Total	0 a 20 anos	21 e + anos	Total	0 a 20 anos	21 e + anos	Total	0 a 20 anos	21 e + anos	Total
—	1	1	2.038	9.691	11.729	102	369	471	2.140	10.060	12.200
—	—	—	37	257	294	16	33	49	53	290	343
—	—	—	56	423	479	—	5	5	56	428	484
—	—	—	58	405	463	—	—	—	58	405	463
—	—	—	2	7	9	—	2	2	2	9	11
—	—	—	66	183	249	113	150	263	179	333	512
—	—	—	12	64	76	2	1	3	14	65	79
—	—	—	120	531	651	—	—	—	120	531	651
—	—	—	372	1.413	1.785	—	—	—	372	1.413	1.785
—	—	—	46	236	282	5	10	15	51	246	297
—	—	—	15	70	85	7	4	11	22	74	96
—	—	—	239	897	1.136	13	23	36	252	920	1.172
—	—	—	561	2.485	3.046	1.668	8.349	10.017	2.229	10.834	13.063
—	—	—	225	710	935	1	20	21	226	730	596
—	—	—	948	4.555	5.503	—	—	—	948	4.555	5.503
—	—	—	12	15	27	—	—	—	12	15	27
—	—	—	92	487	579	—	—	—	92	487	579
—	—	—	197	514	711	29	88	117	226	602	828
—	—	—	44	236	280	143	259	402	187	495	682
—	—	—	575	4.213	4.788	1	3	4	576	4.216	4.792
—	—	—	523	3.492	4.015	—	5	5	523	3.497	4.020
—	—	—	93	239	332	11	18	29	104	257	361
—	—	—	25	222	247	8	4	12	33	226	• 259
—	1	1	2.605	9.047	11.652	130	445	575	2.735	9.492	12.227
—	—	—	32	495	527	1	20	21	33	515	548
—	—	—	—	41	41	—	—	—	—	41	41
—	—	—	68	485	553	—	—	—	68	485	553
—	—	—	—	20	20	—	—	—	—	20	20
—	—	—	34	225	259	—	—	—	34	225	259
—	—	—	—	39	39	—	—	—	—	39	39
—	—	—	73	564	637	—	—	—	73	564	637
—	—	—	—	5	5	—	—	—	—	5	5
—	—	—	3	36	39	—	—	—	3	36	39
—	—	—	40	837	877	—	28	28	40	865	905
—	—	—	60	872	932	2	25	27	62	897	959
—	—	—	20	234	254	—	5	5	20	239	259
—	—	—	170	606	776	6	33	39	176	639	815
—	—	—	7	158	165	2	157	159	9	315	324
—	—	—	—	315	315	—	2	2	—	317	317
—	—	—	28	399	427	6	153	159	34	552	586
—	—	—	15	201	216	97	774	871	112	975	1.087
—	—	—	184	1.027	1.211	38	140	178	222	1.167	1.389
—	—	—	3	296	299	1	218	219	4	514	518
—	1	1	1.065	1.410	2.475	2.477	5.183	7.660	3.542	6.593	10.135
—	10	10	2.742	8.412	11.136	477	1.033	1.510	3.201	9.445	12.646
—	1	1	34.687	—	34.687	37.523	—	37.523	72.210	—	72.210
—	—	—	4.983	—	4.983	14.576	—	14.576	19.559	—	19.559
—	123	123	—	2.327	2.327	—	51.276	51.276	—	53.603	53.603
1	136	137	53.157	59.396	112.553	57.455	68.835	126.290	110.612	128.231	238.843

CONVENÇÃO { Homens H  
Mulheres M  
Total T

População de Recife por districtos, segundo o sexo, a de accordo com o

DISTRICTOS	NACIONALIDADE	DIAS			MEZES			1		
		anno								
		H	M	T	H	M	T	H	M	T
Recife .....	Brasileiros ....	2	1	3	31	37	68	12	21	33
	Estrangeiros (¹).	—	—	—	6	4	10	9	11	20
	Total .....	2	1	3	37	41	78	21	32	53
Boa Vista.....	Brasileiros ....	7	17	24	152	146	298	152	120	279
	Estrangeiros (¹).	—	—	—	—	1	1	2	1	3
	Total .....	7	17	24	152	147	299	154	128	282
Santo Amaro.....	Brasileiros ....	16	15	31	155	190	345	127	144	271
	Estrangeiros (¹).	—	—	—	—	—	—	—	—	—
	Total .....	16	15	31	155	190	345	127	144	271
Pombal .....	Brasileiros ....	7	4	11	94	80	174	76	60	136
	Estrangeiros (¹).	—	—	—	—	—	—	—	—	—
	Total .....	7	4	11	94	80	174	76	60	136
São José.....	Brasileiros ....	25	19	44	258	302	560	201	217	418
	Estrangeiros (¹).	—	—	—	—	—	—	—	—	—
	Total .....	25	19	44	258	302	560	201	217	418
Santo Antonio.....	Brasileiros ....	2	8	10	71	62	133	43	56	99
	Estrangeiros (¹).	—	—	—	1	—	1	—	1	1
	Total .....	2	8	10	72	62	134	43	57	100
Graças.....	Brasileiros ....	28	22	50	415	388	803	307	335	642
	Estrangeiros (¹).	—	—	—	—	—	—	1	1	2
	Total .....	28	22	50	415	388	803	308	336	644
Aogados.....	Brasileiros ....	7	12	19	193	185	378	154	136	290
	Estrangeiros (¹).	—	—	—	—	—	—	—	—	—
	Total .....	7	12	19	193	185	378	154	136	290
Ilhas do Pina e Nogueira...	Brasileiros ....	—	1	1	17	23	40	26	33	59
	Estrangeiros (¹).	—	—	—	—	—	—	—	—	—
	Total .....	—	1	1	17	23	40	26	33	59
Torre.....	Brasileiros ....	20	10	30	155	173	328	129	162	291
	Estrangeiros (¹).	—	—	—	1	—	1	—	—	—
	Total .....	20	10	30	156	173	329	129	162	291

(¹) Inclusive os habitantes de nacionalidade ignorada.

nacionalidade e a idade (em periodos annuaes, quinquenaes e decenaes),  
recenseamento de 1920

2			3			4			5			6		
annos														
H	M	T	H	M	T	H	M	T	H	M	T	H	M	T
26	34	60	26	28	54	26	28	54	37	39	76	26	29	55
11	10	21	7	10	17	12	9	21	9	7	16	9	5	14
37	44	81	33	38	71	38	37	75	46	46	92	35	34	69
145	162	310	181	173	354	175	179	354	149	186	335	182	162	344
5	5	5	2	2	4	5	3	8	5	5	10	2	6	8
148	167	315	183	175	358	180	182	362	154	191	345	184	168	352
172	185	357	166	201	367	150	183	333	175	155	330	143	151	294
—	—	—	—	—	—	—	1	1	1	—	1	2	1	3
172	185	357	166	201	367	150	184	334	176	155	331	145	152	297
78	79	157	74	74	148	69	74	143	73	78	151	80	68	148
—	—	—	—	1	1	—	—	—	2	1	3	—	—	—
78	79	157	74	75	149	69	74	143	75	79	154	80	68	148
275	341	616	305	372	677	307	350	657	297	333	630	284	323	607
1	1	2	1	2	3	—	2	2	—	1	1	1	4	5
276	342	618	306	374	680	307	352	659	297	334	631	285	327	612
57	78	135	68	87	155	64	87	151	66	75	141	56	86	142
—	—	—	—	2	2	1	2	3	1	1	2	—	1	1
57	78	135	68	89	157	65	89	154	67	76	143	56	87	143
402	376	778	416	438	854	414	423	837	404	391	795	371	368	739
—	1	1	1	3	4	2	1	3	—	—	—	—	1	1
402	377	779	417	441	858	416	424	840	404	391	795	371	369	740
253	269	522	255	277	532	228	213	441	217	211	428	223	221	444
—	—	—	—	—	—	—	—	—	—	—	—	—	—	—
253	269	522	255	277	532	228	213	441	217	211	428	223	221	444
25	21	46	23	30	53	25	29	54	15	31	46	18	26	44
—	—	—	—	—	—	—	—	—	—	—	—	—	—	—
25	21	46	23	30	53	25	29	54	15	31	46	18	26	44
165	186	351	194	187	381	169	191	360	199	152	351	150	169	319
—	—	—	—	—	—	—	—	—	—	—	—	—	1	1
165	186	351	194	187	381	169	191	360	199	152	351	150	170	320

CONVENÇÃO { Homens H  
Mulheres M  
Total T

População de Recife por districtos, segundo o sexo, a de accordo com o

DISTRICTOS	NACIONALIDADE	7			8			9		
		H	M	T	H	M	T	H	M	T
		(CONTI								
Recife .....	Brasileiros ....	26	29	55	23	30	53	27	26	53
	Estrangeiros (¹).	11	11	22	14	13	27	17	24	41
	Total .....	37	40	77	37	43	80	44	50	94
Boa Vista .....	Brasileiros ....	155	188	343	201	238	439	174	200	374
	Estrangeiros (¹).	1	5	6	8	5	13	9	7	16
	Total .....	156	193	349	209	243	452	183	207	390
Santo Amaro .....	Brasileiros ....	174	167	341	147	148	295	141	160	301
	Estrangeiros (¹).	1	—	1	1	—	1	—	2	2
	Total .....	175	167	342	148	148	296	141	162	303
Pombal .....	Brasileiros ....	67	83	150	73	96	169	75	67	142
	Estrangeiros (¹).	—	—	—	—	1	1	—	1	1
	Total .....	67	83	150	73	97	170	75	68	143
São José .....	Brasileiros ....	288	349	637	301	417	718	296	320	616
	Estrangeiros (¹).	1	—	1	2	2	4	4	—	4
	Total .....	289	349	638	303	419	722	300	320	620
Santo Antonio .....	Brasileiros ....	74	66	140	76	85	161	55	56	111
	Estrangeiros (¹).	1	—	1	3	1	4	3	—	3
	Total .....	75	66	141	79	86	165	58	56	114
Graças .....	Brasileiros ....	365	399	764	402	372	774	358	351	709
	Estrangeiros (¹).	1	—	1	2	1	3	—	1	1
	Total .....	366	399	765	404	373	777	358	352	710
Afogados .....	Brasileiros ....	191	198	389	220	179	399	170	171	341
	Estrangeiros (¹).	—	—	—	—	1	1	—	—	—
	Total .....	191	198	389	220	180	400	170	171	341
Ilhas do Pina e Nogueira .....	Brasileiros ....	29	19	48	21	24	45	20	26	46
	Estrangeiros (¹).	—	—	—	—	—	—	—	—	—
	Total .....	29	19	48	21	24	45	20	26	46
Torre .....	Brasileiros ....	168	164	332	161	153	314	172	165	337
	Estrangeiros (¹).	—	—	—	—	—	—	—	1	1
	Total .....	168	164	332	161	153	314	172	166	338

(¹) Inclusive os habitantes de nacionalidade ignorada.



nacionalidade e a idade (em períodos annuaes, quinquenaes e decenaes),  
recenseamento de 1920

10-14			15-20			21-24			25-29			30-39		
anos														
H	M	T	H	M	T	H	M	T	H	M	T	H	M	T
136	136	272	446	235	681	408	186	594	559	239	798	592	236	828
80	59	139	520	210	730	636	154	790	840	225	1.065	1.026	253	1.279
216	195	411	966	445	1.411	1.044	340	1.384	1.399	464	1.863	1.618	489	2.107
1.271	1.412	2.683	1.695	2.161	3.856	923	1.165	2.088	786	1.294	2.080	988	1.821	2.809
29	14	43	58	30	88	70	31	101	122	44	166	229	72	301
1.300	1.426	2.726	1.753	2.191	3.944	993	1.196	2.189	908	1.338	2.246	1.217	1.893	3.110
726	764	1.490	1.025	1.292	2.317	757	760	1.517	821	982	1.803	1.033	1.126	2.159
1	3	4	5	7	12	12	1	13	24	11	35	52	19	71
727	767	1.494	1.030	1.299	2.329	769	761	1.530	845	993	1.838	1.085	1.145	2.230
320	363	683	492	552	1.044	322	362	684	394	507	901	481	604	1.085
4	3	7	10	1	11	4	3	7	25	8	33	25	10	35
324	366	690	502	553	1.055	326	365	691	419	515	934	506	614	1.120
1.525	1.973	3.498	2.179	3.040	5.219	1.514	1.632	3.146	1.592	1.854	3.446	1.974	2.566	4.540
11	16	27	31	23	54	41	11	52	63	20	83	119	40	159
1.536	1.989	3.525	2.210	3.063	5.273	1.555	1.643	3.198	1.655	1.874	3.529	2.093	2.606	4.699
491	415	906	1.249	1.100	2.349	959	717	1.676	763	790	1.553	803	880	1.683
21	7	28	140	19	159	139	19	158	172	51	223	279	90	369
512	422	934	1.389	1.119	2.508	1.098	736	1.834	935	841	1.776	1.082	970	2.052
1.832	2.058	3.890	2.124	2.607	4.731	1.293	1.567	2.860	1.443	2.054	3.497	2.144	2.768	4.912
8	7	15	24	11	35	23	5	28	60	21	81	94	31	125
1.840	2.065	3.905	2.148	2.618	4.766	1.316	1.572	2.888	1.503	2.075	3.578	2.238	2.799	5.037
894	914	1.808	991	1.139	2.130	623	685	1.308	750	847	1.597	965	1.113	2.078
1	1	2	8	2	10	4	—	4	5	2	7	9	2	11
895	915	1.810	999	1.141	2.140	627	685	1.312	755	849	1.604	974	1.115	2.089
116	103	219	115	148	263	79	83	162	79	127	206	168	151	319
1	—	1	—	—	—	—	—	—	—	—	—	1	—	1
117	103	220	115	148	263	79	83	162	79	127	206	169	151	320
796	783	1.579	844	1.059	1.903	520	637	1.157	601	832	1.433	901	1.092	1.993
3	—	3	9	4	13	11	5	16	11	5	16	31	6	37
799	783	1.582	853	1.033	1.916	531	642	1.173	612	837	1.449	932	1.098	2.030

CONVENÇÃO { Homens H  
Mulheres M  
Total T

População de Recife por districtos, segundo o sexo, a de accordo com o

DISTRICTOS	NACIONALIDADE	40-49			50-59			60-69		
		H	M	T	H	M	T	H	M	T
		(CONTI								
Recife.....	Brasileiros.....	230	151	381	132	84	216	37	38	75
	Estrangeiros (¹).	474	88	562	183	42	225	39	14	53
	Total .....	704	239	943	315	126	441	76	52	128
Bôa Vista .....	Brasileiros.....	643	1.299	1.942	401	906	1.307	204	527	731
	Estrangeiros (¹).	152	49	201	85	46	131	40	36	76
	Total .....	795	1.348	2.143	486	952	1.438	244	563	807
Santo Amaro.....	Brasileiros.....	643	780	1.423	321	519	840	164	269	433
	Estrangeiros (¹).	38	12	50	12	9	21	8	5	13
	Total .....	681	792	1.473	333	528	861	172	274	446
Pombal.....	Brasileiros.....	287	440	727	146	277	423	50	112	162
	Estrangeiros (¹).	13	7	20	8	10	18	6	4	10
	Total .....	300	447	747	154	287	441	56	116	172
São José.....	Brasileiros.....	1.215	1.815	3.030	659	1.192	1.851	307	616	923
	Estrangeiros (¹).	82	17	99	43	14	57	19	16	35
	Total .....	1.297	1.832	3.129	702	1.206	1.908	326	632	958
Santo Antonio.....	Brasileiros.....	363	481	844	198	353	551	68	171	239
	Estrangeiros (¹).	151	31	182	51	11	62	18	3	21
	Total .....	514	512	1.026	249	364	613	86	174	260
Graças.....	Brasileiros.....	1.350	1.971	3.321	749	1.135	1.884	331	615	946
	Estrangeiros (¹).	60	18	78	36	17	53	33	15	48
	Total .....	1.410	1.989	3.399	785	1.152	1.937	364	630	994
Afogados.....	Brasileiros.....	648	709	1.357	376	435	811	133	241	374
	Estrangeiros (¹).	7	8	15	9	4	13	8	1	9
	Total .....	655	717	1.372	385	439	824	141	242	383
Ilhas do Pina e Nogueira...	Brasileiros.....	87	75	162	55	56	111	18	18	36
	Estrangeiros (¹).	1	—	1	—	—	—	1	2	3
	Total .....	88	75	163	55	56	111	19	20	39
Torre.....	Brasileiros.....	517	794	1.311	285	467	752	111	243	354
	Estrangeiros (¹).	13	7	20	15	7	22	6	2	8
	Total .....	530	801	1.331	300	474	774	117	245	362

(¹) Inclusive os habitantes de nacionalidade ignorada.

nacionalidade e a idade (em períodos anuais, quinquenais e decenais),  
recenseamento de 1920

70-79			80-89			90-99			100 e +			IDADE IGNORADA			TOTAL		
anos												H	M	T	H	M	T
H	M	T	H	M	T	H	M	T	H	M	T	H	M	T	H	M	T
15	20	35	1	6	7	—	1	1	—	4	4	1	—	1	2.819	1.638	4.457
7	2	9	2	—	2	—	—	—	—	—	—	4	—	4	3.916	1.151	5.067
22	22	44	3	6	9	—	1	1	—	4	4	5	—	5	6.735	2.789	9.524
68	239	307	18	60	78	3	13	16	—	3	3	11	22	33	8.687	12.700	21.387
17	14	31	5	2	7	—	—	—	—	—	—	—	1	1	841	379	1.220
85	253	338	23	62	85	3	13	16	—	3	3	11	23	34	9.528	13.979	22.607
46	90	136	9	30	39	6	9	15	—	—	—	17	6	23	7.134	8.326	15.460
2	1	3	—	1	1	1	—	1	—	—	—	6	4	10	166	77	243
48	91	139	9	31	40	7	9	16	—	—	—	23	10	33	7.300	8.403	15.703
14	53	67	5	16	21	—	5	5	—	2	2	1	1	2	3.278	4.057	7.335
2	1	3	—	—	—	—	—	—	—	—	—	1	—	1	100	51	151
16	54	70	5	16	21	—	5	5	—	2	2	2	1	3	3.378	4.108	7.486
90	296	386	26	74	100	6	17	23	2	4	6	75	48	123	14.001	18.470	32.471
9	—	9	—	1	1	—	1	1	—	1	1	3	1	4	431	173	604
99	296	395	26	75	101	6	18	24	2	5	7	78	49	127	14.432	18.643	33.075
31	85	116	5	29	34	3	6	9	—	2	2	12	14	26	5.577	5.789	11.366
2	3	5	—	—	—	—	—	—	—	—	—	9	—	9	992	242	1.234
33	88	121	5	29	34	3	6	9	—	2	2	21	14	35	6.569	6.031	12.600
94	246	340	24	87	111	7	32	39	—	2	2	14	15	29	15.287	19.020	34.307
13	2	15	1	—	1	—	—	—	—	—	—	14	10	24	373	146	519
107	248	335	25	87	112	7	32	39	—	2	2	28	25	53	15.660	19.166	34.826
58	93	151	7	28	35	2	7	9	1	1	2	3	4	7	7.562	8.288	15.850
7	1	8	—	—	—	—	—	—	—	—	—	—	—	—	58	22	80
65	94	159	7	28	35	2	7	9	1	1	2	3	4	7	7.620	8.310	15.930
6	7	13	3	3	6	—	2	2	—	—	—	2	2	4	947	1.038	1.985
—	—	—	—	—	—	—	—	—	—	—	—	—	1	1	4	3	7
6	7	13	3	3	6	—	2	2	—	—	—	2	3	5	951	1.041	1.992
41	95	136	8	35	43	4	13	17	—	4	4	7	11	18	6.317	7.777	14.094
—	1	1	—	—	—	—	—	—	—	—	—	1	1	2	101	40	141
41	96	137	8	35	43	4	13	17	—	4	4	8	12	20	6.418	7.817	14.235

(<sup>1</sup>) Inclusive os habitantes de nacionalidade ignorada.

CONVENÇÃO { Homens H  
Mulheres M  
Total T

População de Recife, por districtos, segundo o sexo, a de accordo com o

DISTRICTOS	NACIONALIDADE	DIAS			MEZES			1 anno		
		H	M	T	H	M	T	H	M	T
		(CONTI								
Magdalena .....	Brasileiros ....	12	7	19	140	158	298	111	139	250
	Estrangeiros (¹).	—	—	—	—	—	—	—	—	—
	Total .....	12	7	19	140	158	298	111	139	250
Areias .....	Brasileiros ....	3	1	4	64	62	126	49	39	88
	Estrangeiros (¹).	—	—	—	—	—	—	—	—	—
	Total .....	3	1	4	64	62	126	49	39	88
Peres .....	Brasileiros ....	2	3	5	40	46	86	44	57	101
	Estrangeiros (¹).	—	—	—	—	—	—	—	—	—
	Total .....	2	3	5	40	46	86	44	57	101
Poço da Panella.....	Brasileiros ....	20	20	40	315	342	657	348	300	648
	Estrangeiros (¹).	—	—	—	—	3	3	1	2	3
	Total .....	20	20	40	315	345	660	349	302	651
Caxaugá e Varzea .....	Brasileiros ....	13	11	24	208	178	386	167	160	327
	Estrangeiros (¹).	—	—	—	—	—	—	—	—	—
	Total .....	13	11	24	208	178	386	167	160	327
Ilha de Fernando de Noronha .....	Brasileiros ....	—	—	—	8	4	12	3	2	5
	Estrangeiros (¹).	—	—	—	—	—	—	—	—	—
	Total .....	—	—	—	8	4	12	3	2	5
TOTAL .....	Brasileiros ....	164	151	315	2.316	2.376	4.692	1.949	1.988	3.937
	Estrangeiros (¹).	—	—	—	8	8	16	13	16	29
	Total .....	164	151	315	2.324	2.384	4.708	1.962	2.004	3.966

(¹) Inclusive os habitantes de nacionalidade ignorada.

nacionalidade e a idade (em períodos annuaes, quinquenaes e decenaes),  
recenseamento de 1920

2			3			4			5			6		
anos														
H	M	T	H	M	T	H	M	T	H	M	T	H	M	T
NUAÇÃO)														
162	183	345	203	182	385	149	182	331	150	158	308	112	177	289
1	—	1	—	—	—	1	—	1	1	1	2	1	1	2
163	183	346	203	182	385	150	182	332	151	159	310	113	178	291
73	60	133	75	77	152	47	66	113	53	63	116	60	42	102
—	—	—	—	—	—	—	—	—	—	—	—	—	—	—
73	60	133	75	77	152	47	66	113	53	63	116	60	42	102
52	75	127	60	63	123	51	51	102	51	58	109	58	55	113
—	—	—	—	—	—	—	1	1	—	—	—	—	—	—
52	75	127	60	63	123	51	52	103	51	58	109	58	55	113
437	445	882	432	430	862	395	386	781	473	423	896	409	405	814
1	1	2	3	3	6	3	1	4	1	1	2	1	2	3
438	446	884	435	433	868	398	387	785	474	424	898	410	407	817
210	212	422	237	216	453	193	205	398	174	208	382	196	170	366
—	—	—	—	—	—	—	—	—	—	—	—	—	—	—
210	212	422	237	216	453	193	205	398	174	208	382	196	170	366
5	12	17	7	2	9	7	4	11	1	2	3	1	6	7
—	—	—	—	—	—	—	—	—	—	—	—	—	—	—
5	12	17	7	2	9	7	4	11	1	2	3	1	6	7
2.540	2.718	5.258	2.722	2.837	5.559	2.469	2.651	5.120	2.534	2.563	5.097	2.369	2.458	4.827
14	18	32	14	23	37	24	20	44	20	17	37	16	22	38
2.554	2.736	5.290	2.736	2.860	5.596	2.493	2.671	5.164	2.554	2.580	5.134	2.385	2.480	4.865

CONVENÇÃO { Homens H  
Mulheres M  
Total T

População de Recife, por districtos, segundo o sexo, a de accordo com o

DISTRICTOS	NACIONALIDADE	7			8			9		
		H	M	T	H	M	T	H	M	T
		(CONTI								
Magdalena .....	Brasileiros ....	138	162	300	154	154	308	108	128	236
	Estrangeiros (¹)	2	3	5	1	—	1	—	—	—
	Total .....	140	165	305	155	154	309	108	128	236
Areias .....	Brasileiros ....	73	50	123	58	36	94	56	52	108
	Estrangeiros (¹)	—	—	—	—	—	—	—	—	—
	Total .....	73	50	123	58	36	94	56	52	108
Peres .....	Brasileiros ....	61	55	116	61	59	120	66	55	121
	Estrangeiros (¹)	—	—	—	—	—	—	1	1	2
	Total .....	61	55	116	61	59	120	67	56	123
Poço da Panella .....	Brasileiros ....	377	457	834	456	436	892	319	342	661
	Estrangeiros (¹)	1	5	6	4	2	6	1	2	3
	Total .....	378	462	840	460	438	898	320	344	664
Caxangá e Varzea .....	Brasileiros ....	194	190	384	202	173	375	180	137	317
	Estrangeiros (¹)	1	—	1	—	1	1	1	—	1
	Total .....	195	190	385	202	174	376	181	137	318
Ilha de Fernando de Noronha .....	Brasileiros ....	7	4	11	5	6	11	3	2	5
	Estrangeiros (¹)	—	—	—	—	—	—	—	—	—
	Total .....	7	4	11	5	6	11	3	2	5
TOTAL .....	Brasileiros ....	2.387	2.580	4.967	2.561	2.606	5.167	2.220	2.258	4.478
	Estrangeiros (¹)	20	24	44	35	27	62	36	39	75
	Total .....	2.407	2.604	5.011	2.596	2.633	5.229	2.256	2.297	4.553

(¹) Inclusive os habitantes de nacionalidade ignorada.

nacionalidade e a idade (em períodos annuaes, quinquenaes e decenaes),  
recenseamento de 1920

10-14			15-20			21-24			25-29			30-39		
annos														
H	M	T	H	M	T	H	M	T	H	M	T	H	M	T
628	666	1.294	651	875	1.526	457	499	956	543	661	1.204	766	851	1.617
1	1	2	8	3	11	10	1	11	19	19	38	36	13	49
629	667	1.296	659	878	1.537	467	500	967	562	680	1.242	802	864	1.666
254	297	551	327	403	730	210	238	448	210	241	451	346	336	682
1	—	1	1	2	3	1	—	1	3	2	5	11	—	11
255	297	552	328	405	733	211	238	449	213	243	456	357	336	693
253	294	547	301	355	656	179	201	380	193	248	441	284	360	644
—	—	—	2	2	4	—	1	1	3	—	3	8	1	9
253	294	547	303	357	660	179	202	381	196	248	444	292	361	653
1.917	1.989	3.906	2.293	2.590	4.883	1.304	1.476	2.780	1.472	1.781	3.253	2.102	2.320	4.422
8	8	16	38	3	41	27	9	36	44	23	67	94	50	144
1.925	1.997	3.922	2.331	2.593	4.924	1.331	1.485	2.816	1.516	1.804	3.320	2.196	2.370	4.566
811	808	1.619	899	1.068	1.967	526	598	1.124	626	730	1.356	881	862	1.743
4	—	4	6	—	6	2	—	2	7	2	9	13	8	21
815	808	1.623	905	1.068	1.973	528	598	1.126	633	732	1.365	894	870	1.764
12	10	22	80	10	90	130	7	137	120	15	135	216	18	234
—	—	—	—	—	—	—	—	—	3	—	3	2	—	2
12	10	22	80	10	90	130	7	137	123	15	138	218	18	236
11.982	12.985	24.967	15.711	18.634	34.345	10.204	10.813	21.017	10.952	13.202	24.154	14.644	17.104	31.748
173	119	292	860	317	1.177	980	240	1.220	1.401	433	1.834	2.029	595	2.624
12.155	13.104	25.259	16.571	18.951	35.522	11.184	11.053	22.237	12.353	13.635	25.988	16.673	17.699	34.372

CONVENÇÃO { Homens H  
Mulheres M  
Total T

População de Recife, por districtos, segundo o sexo, a de accordo com o

DISTRICTOS	NACIONALIDADE	40-49			50-59			60-69		
		H	M	T	H	M	T	H	M	T
		(CONCLU								
Magdalena .....	Brasileiros ....	482	587	1.059	248	378	626	114	217	331
	Estrangeiros (¹).	26	14	40	26	7	33	7	8	15
	Total .....	508	601	1.109	274	385	659	121	225	346
Areias .....	Brasileiros ....	223	251	474	114	132	246	43	74	117
	Estrangeiros (¹).	6	3	9	6	2	8	2	1	3
	Total .....	229	254	483	120	134	254	45	75	120
Peres.....	Brasileiros ....	207	220	427	97	129	226	57	75	132
	Estrangeiros (¹)	6	1	7	6	—	6	—	—	—
	Total .....	213	221	434	103	129	232	57	75	132
Poço da Panella.....	Brasileiros ....	1.391	1.596	2.987	725	913	1.638	307	498	805
	Estrangeiros (¹).	59	37	96	41	23	64	24	18	42
	Total .....	1.450	1.633	3.083	766	936	1.702	331	516	847
Caxangá e Varzea .....	Brasileiros ....	584	652	1.236	321	426	747	175	234	409
	Estrangeiros (¹).	15	1	16	8	—	8	4	1	5
	Total .....	599	653	1.252	329	426	755	179	235	414
Ilha de Fernando de No- ronha.....	Brasileiros ....	132	7	139	54	6	60	11	1	12
	Estrangeiros (¹).	—	—	—	—	—	—	—	—	—
	Total .....	132	7	139	54	6	60	11	1	12
Total .....	Brasileiros ....	9.002	11.828	20.830	4.881	7.408	12.289	2.130	3.949	6.079
	Estrangeiros (¹).	1.103	293	1.396	529	192	721	215	126	341
	Total .....	10.105	12.121	22.226	5.410	7.600	13.010	2.345	4.075	6.420

(¹) Inclusive os habitantes de nacionalidade ignorada.



nacionalidade e a idade (em períodos annuaes, quinquenaes e decenaes),  
recenseamento de 1920

70-79			80-89			90-99			100 e +			IDADE IGNORADA			TOTAL											
annos												H	M	T	H	M	T	H	M	T	H	M	T	H	M	T
48	66	114	7	28	35	—	6	6	—	—	—	14	12	26	5.397	6.476	11.873									
2	1	3	—	1	1	—	—	—	—	—	—	2	1	3	144	74	218									
50	67	117	7	29	36	—	6	6	—	—	—	16	13	29	5.541	6.550	12.091									
30	46	76	3	7	10	—	—	—	—	1	1	2	3	5	2.373	2.577	4.950									
2	—	2	—	—	—	—	—	—	—	—	—	4	4	8	37	14	51									
32	46	78	3	7	10	—	—	—	—	1	1	6	7	13	2.410	2.591	5.001									
19	29	48	4	15	19	1	5	6	—	1	1	6	4	10	2.147	2.513	4.660									
1	—	1	—	—	—	—	—	—	—	—	—	33	—	33	60	7	67									
20	29	49	4	15	19	1	5	6	—	1	1	39	4	43	2.207	2.520	4.727									
97	213	310	25	83	108	6	26	32	2	8	10	53	32	85	15.675	17.511	33.186									
8	5	13	1	1	2	—	—	—	—	—	—	21	20	41	381	219	600									
105	218	323	26	84	110	6	26	32	2	8	10	74	52	126	16.056	17.730	33.786									
50	80	130	13	31	44	5	11	16	1	4	5	5	11	16	6.871	7.375	14.246									
—	2	2	—	1	1	—	—	—	—	—	—	2	1	3	63	17	80									
50	82	132	13	32	45	5	11	16	1	4	5	7	12	19	6.934	7.392	14.326									
5	1	6	1	—	1	1	1	2	—	—	—	—	—	—	809	120	929									
—	—	—	—	—	—	—	—	—	—	—	—	—	—	—	5	—	5									
5	1	6	1	—	1	1	1	2	—	—	—	—	—	—	814	120	934									
712	1.659	2.371	159	532	691	44	154	198	6	36	42	223	185	408	104.881	123.675	228.556									
72	33	105	9	7	16	1	1	2	—	1	1	100	44	144	7.672	2.615	10.287									
784	1.692	2.476	168	539	707	45	155	200	6	37	43	323	229	552	112.553	126.290	238.843									

SÃO)

## População do Estado e respectivos coeficientes, segundo o sexo e a

ANNOS	SEXO	IDADE							
		— de um	1	2	3	4	5 - 9	10 - 14	15 - 29
		anno							
1872..	Masculino	13.219 30,84	6.283 14,00	7.854 18,33	8.479 19,78	9.825 22,92	60.057 140,13	51.103 119,24	144.239 336,54
	Feminino	14.731 35,67	6.251 15,14	6.795 16,45	7.420 17,97	8.257 20,00	52.963 128,26	47.226 114,36	143.811 348,25
	Total . . .	27.950 33,21	12.534 14,89	14.649 17,41	15.899 18,89	18.082 21,49	113.020 134,21	98.329 116,85	288.050 342,29
1890..	Total . . .	25.444 24,70	30.818 29,01	35.499 34,46	35.802 34,75	33.219 32,24	150.102 145,70	114.793 111,44	300.882 292,05
1900..	Masculino	27.016 46,10	19.503 33,28	19.921 34,00	19.031 32,48	19.739 33,08	92.103 157,17	71.490 121,99	159.167 271,61
	Feminino	26.267 44,36	19.314 32,62	19.769 33,39	18.769 31,70	18.784 31,72	88.005 148,62	70.324 118,76	179.597 303,80
	Total . . .	53.283 45,23	38.817 32,95	39.690 33,69	37.800 32,68	38.523 32,70	180.108 152,87	141.814 120,37	338.764 287,51
1920..	Masculino	25.163 23,84	24.590 23,30	34.704 32,89	37.389 35,43	32.705 30,99	156.182 148,00	135.267 128,18	307.424 291,31
	Feminino	25.987 23,63	24.647 22,42	34.745 31,60	37.341 33,00	33.182 30,48	155.770 141,67	134.990 122,77	341.235 316,35
	Total . . .	51.150 23,74	49.237 22,85	69.449 32,23	74.330 34,68	65.887 30,58	311.952 144,77	270.257 125,42	648.659 301,02

## População de Recife e respectivos coeficientes, segundo o sexo e a

ANNOS	SEXO	IDADE							
		— de um	1	2	3	4	5 - 9	10 - 14	15 - 29
		anno							
1872..	Masculino	1.829 29,44	952 15,32	1.202 19,35	1.192 19,18	1.244 20,02	8.676 139,64	7.035 113,23	23.003 370,22
	Feminino	1.481 27,15	1.020 18,70	1.071 19,04	1.251 22,94	1.223 22,42	7.386 135,43	5.782 100,02	19.412 355,94
	Total . . .	3.310 28,37	1.972 16,90	2.273 16,45	2.443 20,94	2.467 21,14	16.062 157,67	12.817 100,86	42.415 308,54
1890..	Total . . .	3.383 21,36	2.110 18,01	2.440 21,87	2.532 22,70	2.341 20,98	11.204 100,43	10.459 93,70	36.975 311,45
1920..	Masculino	2.488 22,11	1.962 17,43	2.554 22,69	2.736 24,31	2.493 22,15	12.198 108,58	12.155 107,90	40.108 356,55
	Feminino	2.535 20,07	2.004 15,87	2.736 21,60	2.860 22,65	2.671 21,15	12.594 99,72	13.104 103,76	43.639 345,55
	Total . . .	5.023 21,03	3.966 16,00	5.290 22,15	5.596 23,43	5.164 21,62	24.792 103,80	25.259 105,73	83.747 350,64

## idade, de acordo com os recenseamentos de 1872, 1890, 1900 e 1920

30-39	40-49	50-59	60-69	70-79	80-89	90-99	100 e +	Idade ignorada	TOTAL
anos									
48.490	32.429	24.131	13.919	4.838	2.267	911	254	290	428.588
113,14	75,66	56,30	32,48	11,20	5,29	2,13	0,50	0,88	1,000
48.103	30.102	23.609	14.788	5.356	2.108	891	237	303	412.951
116,49	72,90	57,17	35,91	12,97	5,10	2,10	0,57	0,73	1,000
96.593	62.531	47.740	28.707	10.194	4.375	1.802	491	593	841.539
114,78	74,81	56,73	34,11	12,11	5,20	2,14	0,56	0,70	1,000
123.042	84.992	49.659	27.344	10.485	3.662	974	299	3.208	1.030.224
119,43	82,50	48,20	26,54	10,18	3,55	0,95	0,29	3,11	1,000
68.352	42.792	26.003	10.932	4.139	1.056	258	69	4.451	586.012
116,61	73,02	44,37	18,06	7,06	1,80	0,44	0,12	7,58	1,000
68.352	41.064	23.899	10.195	4.270	1.328	410	89	1.702	592.138
115,43	69,85	40,30	17,22	7,21	2,24	0,69	0,15	2,88	1,000
136.704	83.856	49.902	21.127	8.409	2.384	668	158	6.143	1.178.150
116,03	71,18	42,36	17,93	7,11	2,02	0,57	0,13	5,21	1,000
122.364	86.420	52.908	25.942	9.476	2.585	607	129	1.458	1.055.313
115,05	81,80	50,13	24,58	8,48	2,45	0,58	0,12	1,38	1,000
125.086	86.784	52.503	28.398	12.255	4.014	1.135	278	1.172	1.099.522
113,76	78,93	47,75	25,93	11,15	3,65	1,03	0,25	1,07	1,000
247.450	173.204	105.411	54.340	21.731	6.599	1.742	407	2.630	2.154.835
114,83	80,38	48,92	25,22	10,05	3,06	0,81	0,19	1,22	1,000

## idade, de acordo com os recenseamentos de 1872, 1890, 1900 e 1920

30-39	40-49	50-59	60-69	70-79	80-89	90-99	100 e +	Idade ignorada	TOTAL
anos									
7.215	4.350	2.964	1.467	614	248	67	52	23	62.133
116,12	70,01	47,70	23,01	9,88	3,99	1,08	0,84	0,57	1,000
6.449	4.169	2.614	1.402	782	316	85	46	49	54.538
118,23	76,44	47,93	25,71	14,34	5,79	1,56	0,84	0,90	1,000
13.664	8.519	5.578	2.869	1.396	564	152	98	72	116.671
117,12	73,01	47,81	24,59	11,97	4,84	1,30	0,84	0,62	1,000
16.315	11.889	6.635	3.708	1.509	503	128	34	391	111.556
146,25	106,58	59,48	33,24	13,53	4,51	1,15	0,30	3,50	1,000
16.673	10.105	5.410	2.345	784	168	45	6	323	112.553
148,13	89,78	48,07	20,83	0,97	1,40	0,40	0,05	2,87	1,000
17.699	12.121	7.600	4.075	1.692	539	155	37	229	126.290
140,14	95,98	60,18	32,27	13,40	4,27	1,23	0,20	1,81	1,000
34.372	22.226	13.010	6.420	2.476	707	200	43	552	238.843
143,91	93,06	54,47	26,88	10,37	2,90	0,84	0,18	2,31	1,000

## População por municípios e districtos, calculada para 1 de Setembro de 1929

MUNICIPIOS	DISTRICTOS	Habitantes
Afogados de Ingazeira.....	1.º Afogados de Ingazeira.....	6.266
	2.º Espírito Santo.....	10.248
	3.º Macacos.....	6.820
	Total.....	23.334
Agua Preta.....	1.º Agua Preta.....	24.043
	2.º Sertãozinho.....	13.469
	Total.....	37.512
Aguas Bellas.....	1.º Aguas Bellas.....	16.167
	2.º Mucambo.....	4.331
	3.º Pão Ferro.....	8.274
	Total.....	28.772
Alagôa de Baixo.....	1.º Alagôa de Baixo.....	7.163
	2.º Algodões.....	4.009
	Total.....	11.172
Alliança.....	1.º Alliança.....	9.966
	2.º Lagôa Secca.....	11.395
	3.º N. S. do Ó.....	6.978
	4.º Lapa.....	6.979
	Total.....	35.318
Altinho.....	1.º Altinho.....	18.809
	2.º Cachoeira Grande.....	7.235
	Total.....	26.044
Amaragy.....	1.º Amaragy.....	16.088
	2.º Aripibú.....	6.400
	3.º Cortez.....	4.253
	4.º Primavera.....	9.020
	Total.....	35.761
Barra de São Pedro.....	1.º Barra de São Pedro.....	7.099
	2.º Olho d'Agua.....	2.130
	3.º Queimadas.....	4.260
	Total.....	13.489
Barreiros.....	1.º Barreiros.....	12.452
	2.º São José da Corôa Grande.....	7.027
	3.º Muitas Cabras.....	4.407
	Total.....	23.886
Bebedouro.....	Bebedouro.....	14.207
Belém.....	Belém de Cabrobó.....	9.293
Bello Jardim.....	1.º Bello Jardim.....	18.620
	2.º Serra do Vento.....	10.386
	3.º Aldeia Velha.....	5.585
	Total.....	34.591
Belmonte.....	1.º Belmonte.....	5.436
	2.º Bom Nome.....	2.524
	3.º São João dos Campos.....	2.975
	4.º Santa Maria.....	1.587
	Total.....	12.522

## População por municípios e districtos, calculada para 1 de Setembro de 1929

MUNICIPIOS	DISTRICTOS	Habitantes
Bezerros .....	1.º Bezerros .....	25.407
	2.º Camocim .....	12.504
	3.º São Miguel .....	12.904
	4.º Sapucaia .....	12.704
	Total .....	63.519
Bôa Vista .....	1.º Bôa Vista .....	4.541
	2.º Carahybas .....	1.853
	3.º Jatobá .....	1.793
	4.º Malhada Real .....	1.928
	Total .....	9.315
Bom Conselho .....	1.º Bom Conselho .....	14.011
	2.º Taquary .....	42.956
	3.º Prata .....	7.538
	4.º S. Seraphim .....	(*)
	Total .....	64.505
Bom Jardim .....	Bom Jardim .....	47.264
Bonito .....	1.º Bonito .....	36.594
	2.º Barra de Guabiraba .....	6.585
	3.º Ilha de Flôres .....	4.243
	4.º Lage Grande .....	7.802
	Total .....	55.224
Brejo da Madre de Deus .....	1.º Brejo da Madre de Deus .....	13.384
	2.º Jatobá do Brejo .....	9.556
	3.º Fazenda Nova .....	6.771
	Total .....	29.711
Buique .....	1.º Buique .....	20.115
	2.º S. Domingos .....	5.599
	Total .....	25.714
Cabo .....	1.º Cabo .....	25.420
	2.º Ponte dos Carvalhos .....	8.047
	3.º Jussaral .....	8.595
	4.º Nazareth .....	(*)
	Total .....	42.062
Cabrobó .....	Cabrobó .....	7.263
Canhotinho .....	1.º Canhotinho .....	19.969
	2.º Glycerio .....	4.927
	3.º Typy .....	7.909
	4.º Lagêdo .....	7.914
	5.º Calçado .....	5.832
	Total .....	46.551
Caruarú .....	1.º Caruarú .....	38.701
	2.º Carapatós .....	10.815
	3.º Trapiá .....	9.490
	Total .....	59.009
Catende .....	Catende .....	17.459

(\*) Não foi feito o calculo por falta de elementos.

## População por municípios e districtos, calculada para 1 de Setembro de 1929

MUNICIPIOS	DISTRICTOS	Habitantes
Correntes .....	1.º Correntes .....	29.646
	2.º Lagôa do Ouro .....	9.428
	3.º Poço Comprido .....	5.594
	4.º Lagôa do Emygdio .....	7.131
	Total .....	51.799
Custodia .....	1.º Custodia .....	7.767
	2.º Bethania .....	4.012
	Total .....	11.779
Escada .....	1.º Escada .....	8.785
	2.º Freixeiras .....	10.053
	Total .....	18.838
Flôres .....	1.º Flôres .....	15.208
	2.º Carnahuba .....	6.415
	3.º Boa Vista .....	4.575
	Total .....	26.198
Floresta .....	1.º Floresta .....	10.615
	2.º Nazareth .....	3.677
	3.º Barra do Silva .....	3.855
	4.º Curral Nôvo .....	4.399
	Total .....	22.546
Floresta dos Leões .....	1.º Floresta dos Leões .....	18.481
	2.º Lagôa do Carro .....	17.164
	Total .....	35.645
Frei Caneca .....	1.º Frei Caneca .....	12.803
	2.º Belém de Maria .....	7.201
	3.º Lagôa do Souza .....	5.000
	Total .....	25.004
Gamelieira .....	1.º Gamelleira .....	(*)
	2.º José da Costa .....	(*)
	Total .....	21.188
Garanhuus .....	1.º Garanhuus .....	30.427
	2.º S. João .....	14.871
	3.º Brejo de Santa Cruz .....	17.610
	4.º Serra de S. Luiz Gonzaga .....	10.860
	5.º São Caetano .....	3.200
	Total .....	76.968
Gloria de Goytá .....	1.º Gloria de Goytá .....	(*)
	2.º Jardim .....	14.822
	3.º Chã de Alegria .....	10.589
	4.º Duarte Dias .....	18.911
	Total .....	44.322
Granito .....	1.º Bodocó .....	6.660
	2.º Rancharia .....	4.582
	3.º Bom Jardim .....	6.860
	Total .....	18.102
Gravatá .....	1.º Gravatá .....	24.896
	2.º Urucu Mirim .....	7.231
	3.º Chã Grande .....	17.572
	Total .....	49.699

(\*) Não foi feito o calculo por falta de elementos.

## População por municípios e districtos, calculada para 1 de Setembro de 1929

MUNICIPIOS	DISTRICTOS	Habitantes
Goyanna	1.º Goyanna	25.438
	2.º Goyanninha	6.302
	3.º Areias	5.000
	4.º Tejucoapo	7.538
	5.º Ponta de Pedras	5.361
	Total	49.639
Iguarassú	1.º Iguarassú	11.616
	2.º Pilar de Itamaracá	6.984
	3.º Tres Ladeiras	7.801
	4.º Itapissuma	9.542
	Total	35.943
Ipojuca	1.º Ipojuca	11.257
	2.º N. S. do O.	8.200
	3.º Santo Antonio da Camella	6.043
	Total	25.500
Itambé	1.º Itambé	19.720
	2.º Camutanga	19.710
	Total	39.430
Jaboatão	1.º Jaboatão	18.165
	2.º N. S. dos Prazeres	14.473
	Total	32.638
Jurema	1.º Jurema	7.248
	2.º Queimadas	5.000
	Total	12.248
Leopoldina	1.º Leopoldina	5.859
	2.º Terra Nova	6.331
	Total	12.190
Limoeiro	1.º Limoeiro	27.444
	2.º Pedra Tapada	16.211
	3.º Malhadaíha	6.717
	4.º Cedro	18.924
	5.º Bengalas	(*)
	Total	69.296
Marayal	1.º Marayal	5.370
	2.º Jaqueira	8.759
	Total	14.129
Morenos	Morenos	21.000
Moxotó	1.º Moxotó	19.000
	2.º Mariana	10.786
	3.º Jerifacó	8.576
	Total	38.362
Nazareth	1.º Nazareth	10.783
	2.º Tracunhãem	11.922
	3.º Buenos Ayres	5.960
	Total	28.665
Novo Exú	1.º Novo Exú	12.232
	2.º Cana Brava	3.919
	3.º Baixio	4.434
	Total	20.585

(\*) Não foi feito o calculo por falta de elementos.

## População por municípios e districtos, calculada para 1 de Setembro de 1929

MUNICIPIOS	DISTRICTOS	Habitantes
Olinda .....	Olinda .....	21.169
Ouricury .....	1.º Ouricury .....	11.071
	2.º Serra Branca .....	4.613
	3.º Santa Cruz .....	4.040
	4.º S. Felix .....	1.769
	Total .....	21.493
Palmares .....	1.º Palmares .....	23.330
	2.º Joaquim Nabuco .....	4.932
	3.º Bemtevi .....	4.334
	Total .....	32.596
Pauzeira .....	1.º Palmeira .....	15.633
	2.º Angelim .....	7.025
	3.º Jupy .....	9.324
	Total .....	31.982
Panellas .....	1.º Panellas .....	31.057
	2.º Cupira .....	11.753
	Total .....	42.810
Pão d'Alho .....	Pão d'Alho .....	26.974
Paulista .....	1.º Paulista .....	(*)
	2.º Canôas .....	(*)
	3.º Nobre .....	(*)
	4.º Conceição .....	(*)
	5.º Jardim .....	(*)
	6.º Caboatan .....	(*)
	7.º Maricota .....	(*)
	8.º Seringal .....	(*)
	9.º Utinga .....	(*)
	10.º Regalado .....	(*)
Total .....	24.272	
Pedra .....	1.º Pedra .....	6.357
	2.º Santo Antonio do Tará .....	3.896
	3.º Boa Sorte .....	2.892
	Total .....	13.145
Pesqueira .....	1.º Pesqueira .....	15.688
	2.º Alagôinhas .....	6.119
	3.º Sergio Lorêto .....	6.993
	4.º Cimbres .....	9.833
	5.º Salôbro .....	3.473
	6.º Sanharó .....	10.083
Total .....	52.189	
Petrolina .....	1.º Petrolina .....	9.539
	2.º Santa Fé .....	4.332
	3.º Cachoeira do Roberto .....	1.645
	4.º Caboclo .....	5.589
	5.º Cachoeirinha .....	1.226
Total .....	22.331	
Queimadas .....	Queimadas .....	44.000

(\*) Não foi feito o calculo por falta de elementos.



## População por municípios e districtos, calculada para 1 de Setembro de 1929

MUNICIPIOS	DISTRICTOS	Habitantes
Quipapá .....	1.º Quipapá .....	10.132
	2.º S. Benedicto .....	9.254
	3.º S. Sebastião da Barra .....	7.190
	4.º Barra de Jangada .....	5.912
	5.º Pão Ferro .....	6.000
	Total .....	38.488
Recife .....	1.º Recife .....	6.844
	2.º Santo Antonio .....	15.398
	3.º São José .....	52.926
	4.º Boa Vista .....	56.444
	5.º Afogados .....	118.973
	6.º Graça .....	94.343
	7.º Pôço .....	55.823
	8.º Varzea .....	19.345
Total .....	420.096	
Ribeirão .....	1.º Ribeirão .....	9.915
	2.º Caxangá .....	2.505
	Total .....	12.420
Rio Branco .....	Rio Branco .....	7.947
Rio Formoso .....	1.º Rio Formoso .....	8.036
	2.º Tamandaré .....	5.760
	3.º Cuaú .....	3.650
	4.º Horizonte .....	5.460
	Total .....	22.906
Salgueiro .....	1.º Salgueiro .....	5.287
	2.º Alagôas .....	4.498
	3.º Bezerros .....	3.708
	4.º Conceição das Creoulas .....	2.015
	Total .....	15.508
São Bento .....	1.º São Bento .....	14.499
	2.º Cachoeirinha .....	6.326
	3.º Capoeiras .....	6.460
	4.º Retiro .....	
	Total .....	27.285
São Caetano .....	1.º São Caetano .....	14.748
	2.º Antonio Olyntho .....	4.485
	3.º Estacio Coimbra .....	3.000
	Total .....	22.233
São Gonçalo .....	1.º São Gonçalo .....	5.467
	2.º Moraes .....	5.265
	Total .....	10.735
São Joaquim .....	1.º São Joaquim .....	7.242
	2.º Senador Tiburcio .....	7.025
	3.º Sant'Anna .....	7.000
	Total .....	21.267
São José do Egypto .....	1.º São José do Egypto .....	12.691
	2.º São Pedro das Lages .....	3.987
	3.º Tigre .....	3.971
	Total .....	20.649

## População por municípios e districtos, calculada para 1 de Setembro de 1929

MUNICIPIOS	DISTRICTOS	Habitantes
São Lourenço da Matta .....	1.º São Lourenço da Matta .....	16.679
	2.º Camaragibe .....	11.869
	3.º Tiúma .....	7.040
	Total .....	35.579
São Vicente .....	1.º São Vicente .....	12.173
	2.º Macapá .....	11.589
	3.º São José do Siriry .....	1.338
	Total .....	25.100
Serinhãem .....	1.º Serinhãem .....	10.316
	2.º Barra .....	1.265
	3.º Páo Branco .....	5.978
	Total .....	17.559
Serrinha .....	1.º Serrinha .....	5.627
	2.º Ipoeias .....	1.494
	3.º Cachoeira Misericordia .....	1.347
	4.º Caririzinho .....	2.407
	Total .....	10.875
Surubim .....	1.º Surubim .....	14.237
	2.º Surubim .....	14.988
	Total .....	29.225
Jatobá de Tacaratú .....	1.º Jatobá de Tacaratú .....	5.395
	2.º Tacaratú .....	8.576
	3.º Moxotó .....	1.642
	Total .....	15.613
Taquaretinga .....	1.º Taquaretinga .....	11.130
	2.º Santa Cruz .....	6.624
	Total .....	17.754
Timbaúba .....	1.º Timbaúba .....	26.942
	2.º Cruangy .....	17.531
	Total .....	44.473
Triunpho .....	Triunpho .....	22.894
Vertentes .....	1.º Vertentes .....	6.756
	2.º Torre .....	6.502
	3.º Santa Cruz .....	8.178
	4.º Frei Miguelinho .....	10.120
	Total .....	31.556
Vicencia .....	1.º Vicencia .....	20.673
	2.º Angelicas .....	20.441
	Total .....	41.114
Victoria .....	1.º Victoria .....	26.628
	2.º Pery-Pery .....	22.575
	3.º São João dos Pombos .....	28.319
	Total .....	77.522
Villa Bella .....	Villa Bella .....	19.054

## População por municípios, calculada para 1 de Setembro de 1929

MUNICIPIOS	HABITANTES	MUNICIPIOS	HABITANTES
Afogados de Ingazeira . . . . .	23.334	Leopoldina . . . . .	12.190
Água Preta . . . . .	37.512	Limoeiro . . . . .	69.296
Águas Bellas . . . . .	28.772	Marayal . . . . .	14.129
Alagôa de Baixo . . . . .	11.172	Morenos . . . . .	21.000
Alliança . . . . .	35.318	Moxotó . . . . .	38.362
Altinho . . . . .	26.044	Nazareth . . . . .	28.665
Amaragy . . . . .	35.761	Novo Exú . . . . .	20.585
Barra de São Pedro . . . . .	13.489	Olinda . . . . .	21.169
Barreiros . . . . .	23.886	Ourocury . . . . .	21.493
Bebedouro . . . . .	14.207	Palmares . . . . .	32.596
Belém . . . . .	9.293	Palmeira . . . . .	31.982
Bello Jardim . . . . .	34.591	Panelas . . . . .	42.810
Belmonte . . . . .	12.522	Pão d'Alho . . . . .	26.974
Bezerras . . . . .	63.519	Paulista . . . . .	24.272
Bôa Vista . . . . .	9.315	Pedra . . . . .	13.145
Bom Conselho . . . . .	64.505	Pesqueira . . . . .	52.189
Bom Jardim . . . . .	47.264	Petrolina . . . . .	22.331
Bonito . . . . .	55.224	Queimadas . . . . .	44.000
Brejo da Madre de Deus . . . . .	29.711	Quipapá . . . . .	38.488
Buique . . . . .	25.714	Recife . . . . .	420.096
Cabo . . . . .	42.062	Ribeirão . . . . .	12.420
Cabrobó . . . . .	7.263	Rio Branco . . . . .	7.947
Canhotinho . . . . .	46.551	Rio Formoso . . . . .	22.906
Caruarú . . . . .	59.009	Salgueiro . . . . .	15.508
Catende . . . . .	17.459	São Bento . . . . .	27.285
Correntes . . . . .	51.799	São Cactano . . . . .	22.233
Custódia . . . . .	11.779	São Gonçalo . . . . .	10.735
Escada . . . . .	18.838	São Joaquim . . . . .	21.267
Flôres . . . . .	26.198	São José do Egypto . . . . .	20.649
Floresta . . . . .	22.546	São Lourenço da Matta . . . . .	35.579
Floresta dos Leões . . . . .	35.645	São Vicente . . . . .	25.100
Frei Caneca . . . . .	25.004	Serinhãem . . . . .	17.559
Gamelleira . . . . .	21.188	Serinha . . . . .	10.875
Garanhuns . . . . .	76.968	Surubim . . . . .	29.225
Gloria de Goytá . . . . .	44.322	Tacarátú . . . . .	15.613
Granito . . . . .	18.102	Taquaretinga . . . . .	17.754
Gravatá . . . . .	49.699	Timbaúba . . . . .	44.473
Goyama . . . . .	49.639	Triunpho . . . . .	22.894
Iguarassú . . . . .	35.943	Vertentes . . . . .	31.536
Ipojuca . . . . .	25.500	Vicencia . . . . .	41.114
Itambé . . . . .	39.430	Victoria . . . . .	77.522
Jaboatão . . . . .	32.638	Villa Bella . . . . .	19.054
Jurema . . . . .	12.248	TOTAL . . . . .	2.916.023

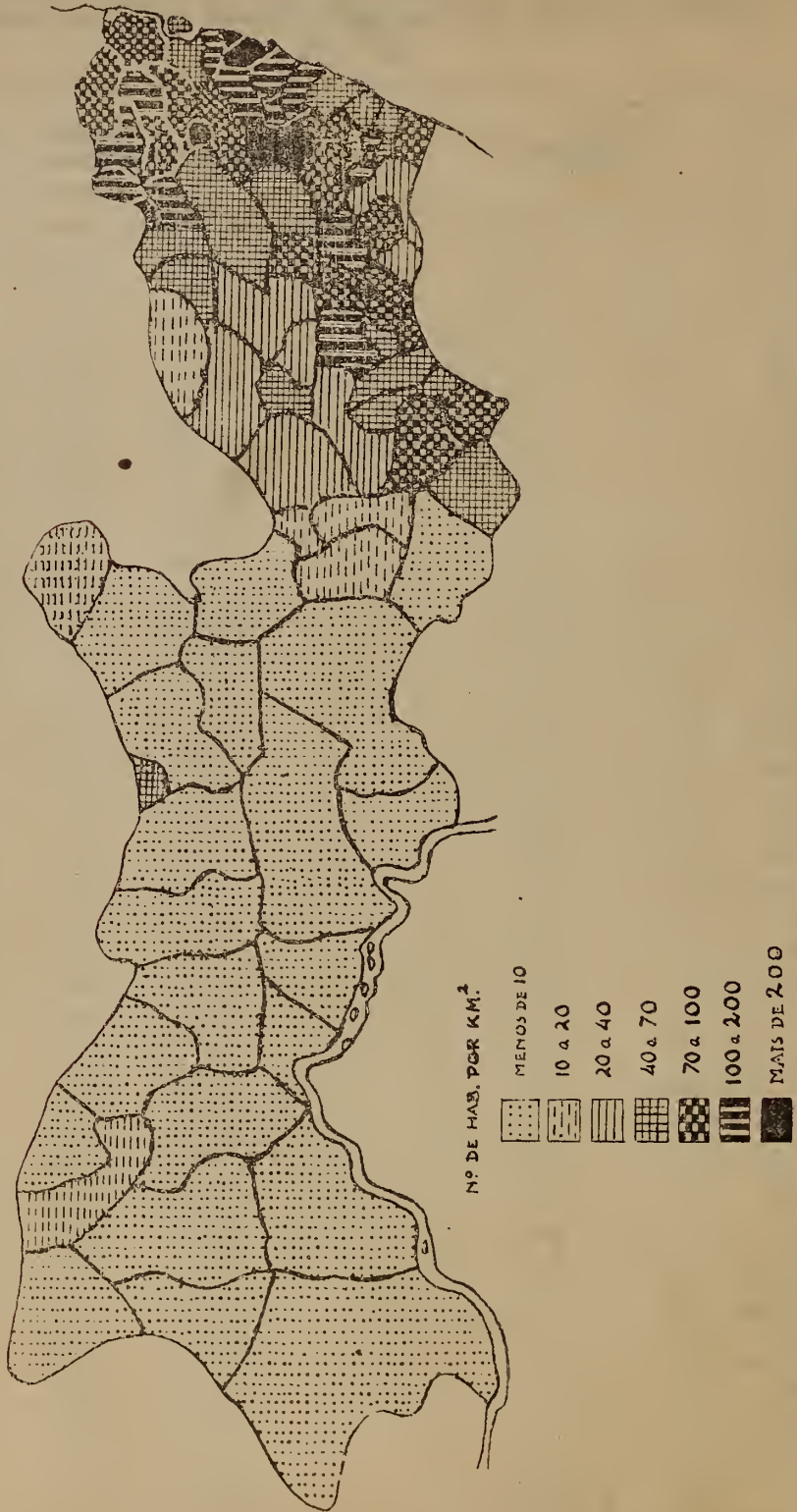
### Densidade territorial, por municípios, calculada para 1 de Setembro de 1929

MUNICIPIOS	POPULAÇÃO	Superficie em kilometros quadrados	Densidade por kilometro quadrado
Afogados de Ingazeira.....	23.334	2.557	9
Agua Preta.....	37.512	1.148	33
Aguas Bellas.....	28.772	3.016	10
Alagôa de Baixo.....	11.172	2.220	5
Alliança.....	35.318	225	157
Altinho.....	26.044	234	111
Amaragy.....	35.761	461	78
Barra de São Pedro.....	13.489	1.861	7
Barreiros.....	23.886	381	63
Bebedouro.....	14.207	230	62
Belém.....	9.293	1.989	5
Bello Jardim.....	34.591	702	49
Belmonte.....	12.522	2.510	5
Bezerras.....	63.519	822	77
Bôa Vista.....	9.315	4.283	2
Bom Conselho.....	64.505	1.226	53
Bom Jardim.....	47.264	456	104
Bonito.....	55.224	427	129
Brejo da Madre de Deus.....	29.711	1.191	25
Buique.....	25.714	1.682	15
Cabo.....	42.062	322	130
Cabrobó.....	7.263	933	8
Canhotinho.....	46.551	949	49
Caruarú.....	59.009	1.503	39
Catende.....	17.459	213	81
Correntes.....	51.799	732	71
Custodia.....	11.779	2.399	5
Escada.....	18.838	246	77
Flôres.....	26.198	2.154	12
Floresta.....	22.546	5.313	4
Floresta dos Leões.....	35.645	165	215
Frei Caneca.....	25.004	286	88
Gameleira.....	21.188	181	117
Garanhuens.....	76.968	1.070	72
Gloria de Goytá.....	44.322	512	87
Goyanna.....	49.639	609	82
Granito.....	18.102	2.114	9
Gravatá.....	49.699	1.086	46
Iguarassú.....	35.943	574	63
Ipojuca.....	25.500	488	52
Itambé.....	39.430	454	87
Jaboatão.....	32.638	250	131
Jurema.....	12.248	283	43

**Densidade territorial, por municípios, calculada para 1 de Setembro  
de 1929**

MUNICIPIOS	POPULAÇÃO	Superficie em kilometros quadrados	Densidade por kilometro quadrado
Leopoldina.....	12.190	2.746	4
Limoeiro.....	69.296	1.056	66
Marayal.....	14.129	393	36
Morenos.....	21.000	129	163
Moxotó.....	38.362	4.059	9
Nazareth.....	28.665	448	64
Novo Exú.....	20.585	1.242	17
Olinda.....	21.169	44	476
Ouricury.....	21.493	7.085	3
Palmares.....	32.596	417	78
Palmeira.....	31.982	683	47
Panellas.....	42.810	430	99
Pão d'Alho.....	26.974	344	78
Paulista.....	24.272	191	127
Pedra.....	13.145	945	14
Pesqueira.....	52.189	1.872	28
Petrolina.....	22.331	6.326	4
Queimadas.....	44.000	189	232
Quipapá.....	38.488	515	75
Recife.....	420.096	180	2.328
Ribeirão.....	12.420	227	55
Rio Branco.....	7.947	417	19
Rio Formoso.....	22.906	401	57
Salgueiro.....	15.508	2.192	7
São Bento.....	27.285	1.049	26
São Caetano.....	22.233	581	38
São Gonçalo.....	10.735	2.486	4
São Joaquim.....	21.267	241	88
São José do Egypto.....	20.649	1.083	19
São Lourenço.....	35.579	210	169
São Vicente.....	25.100	209	120
Serinham.....	17.559	361	49
Serrinha.....	10.875	1.962	6
Surubim.....	29.225	484	60
Tacarátú.....	15.613	2.404	7
Taquaretinga.....	17.754	986	18
Timbaúba.....	44.473	379	117
Triunpho.....	22.894	334	69
Vertentes.....	31.556	464	68
Vicencia.....	41.114	417	99
Victoria.....	77.522	364	213
Villa Bella.....	19.054	2.246	8
Total do Estado.....	2.916.023	99.254	29

Densidade da população, por municípios, em 1929



---

---

MOVIMENTO DA POPULAÇÃO

---

---

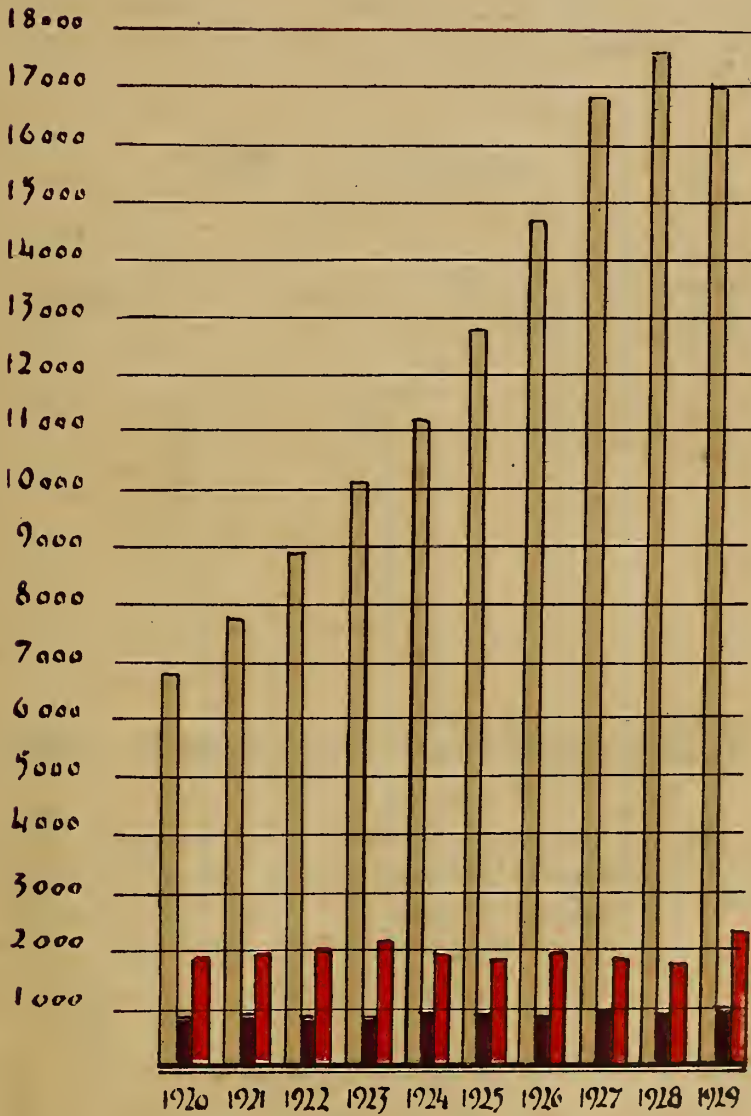





# Natalidade, nati-mortalidade e mortalidade infantil em Recife

1920 - 1929

■ Nati-mortalidade  
■ Mort. infantil



THE [illegible] OF [illegible] IN [illegible] [illegible]

[illegible]  
[illegible]  
[illegible]



## Capital — Natalidade

1920 a 1929

ANNOS	POPULAÇÃO	Nascidos vivos	Coefficiente por 1.000 habitantes	Media diaria
1920	281.006	6.831	24,31	187,15
1921	291.336	7.731	26,54	211,81
1922	302.046	8.827	29,22	241,84
1923	313.150	10.107	32,28	276,90
1924	324.661	11.376	35,04	311,67
1925	336.596	12.819	38,08	351,21
1926	348.969	14.792	42,39	405,26
1927	361.797	16.878	46,65	462,41
1928	378.736	17.568	46,39	481,32
1929	420.096	16.995	40,46	465,62

## Capital — Nati-Mortalidade

1920 a 1929

ANNOS	Nascidos mortos	Media diaria	Coefficiente por 1.000 habitantes	Coefficiente por 1.000 nascidos vivos e mortos
1920	830	2,27	2,95	108,34
1921	951	2,61	3,26	109,54
1922	915	2,51	3,03	93,92
1923	923	2,53	2,95	83,68
1924	916	2,51	2,82	74,52
1925	938	2,57	2,79	68,18
1926	913	2,50	2,62	58,13
1927	1.013	2,78	2,80	56,62
1928	993	2,62	2,65	56,52
1929	1.134	3,11	2,70	62,55

## Capital — Casamentos segundo a nacionalidade dos conjuges

1925 a 1929

ANNOS	Brasileiro e brasileira	Brasileiro e estrangeira	Estrangeiro e brasileira	Estrangeiro e estrangeira	TOTAL
1925	846	3	47	19	915
1926	877	3	44	14	938
1927	967	4	38	22	1.031
1928	922	—	59	6	987
1929	1.521	15	61	4	1.601

**Capital — Casamentos, por meses, ocorridos no quinquenio de 1925 a 1929**

MÊSES	1925	1926	1927	1928	1929
Janeiro .....	62	114	77	78	99
Fevereiro .....	84	75	97	83	120
Março .....	58	61	70	71	109
Abril .....	53	63	54	71	139
Maió .....	92	75	78	82	116
Junho .....	70	95	95	103	149
Julho .....	84	85	100	78	159
Agosto .....	42	41	49	54	75
Setembro .....	82	71	96	99	152
Outubro .....	76	70	82	74	133
Novembro .....	66	61	85	55	135
Dezembro .....	146	127	148	139	215
Total .....	915	938	1.031	987	1.601

**Capital — Casamentos segundo o estado civil anterior**

1912 a 1929

ANNOS	Entres solteiros	Solteiros com viúvas	Viuvos com solteiras	Entre viúvos	TOTAL
1912	563	23	59	7	652
1913	529	23	62	10	624
1914	430	10	25	9	674
1915	426	13	29	7	475
1916	746	23	48	8	825
1917	370	21	41	3	635
1918	526	24	43	6	599
1919	583	24	37	5	649
1920	651	21	71	7	750
1921	702	32	52	16	802
1922	753	21	66	11	851
1923	797	25	49	24	895
1924	808	20	4	12	844
1925	834	25	49	7	915
1926	885	9	38	6	938
1927	959	9	58	5	1.031
1928	912	12	62	1	987
1929	1.479	33	82	7	1.601

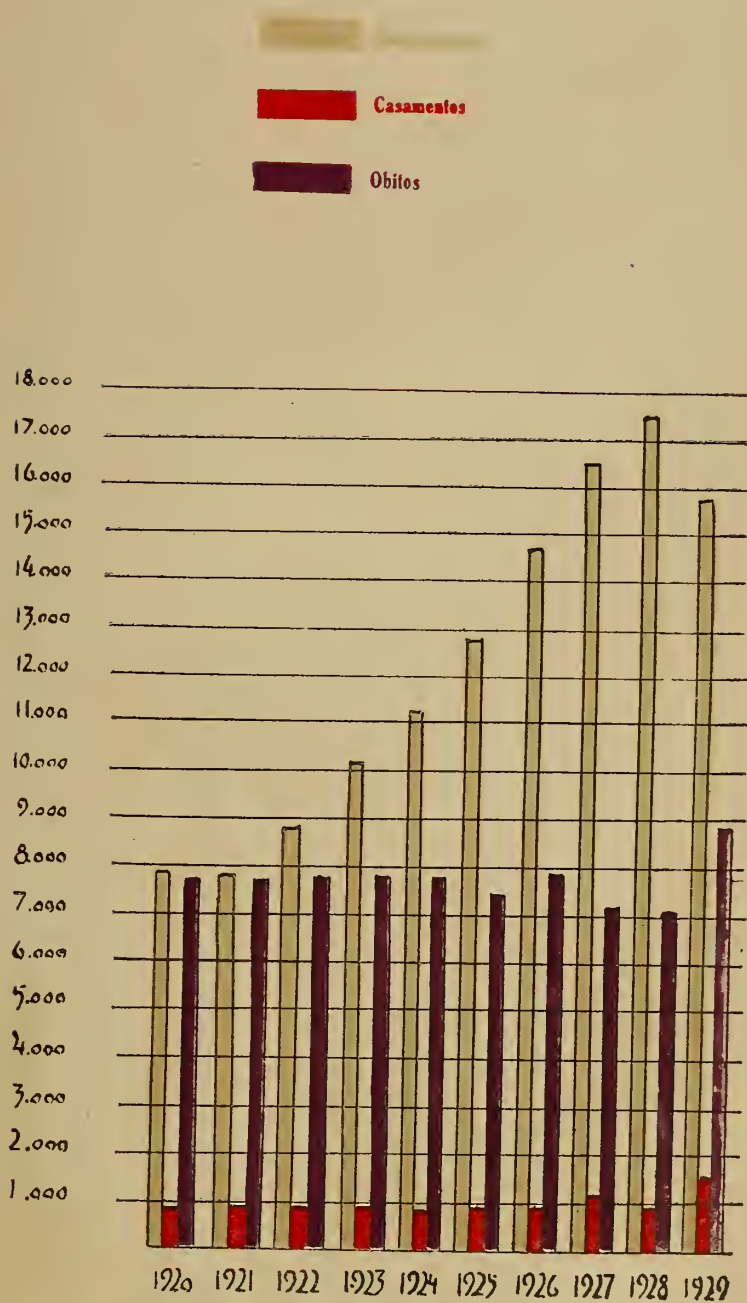
**Capital — Variações da mortalidade infantil — 0 a 1 anno**

1920 a 1929

ANNOS	Obitos de 0 a 1 anno	COEFFICIENTES			MEDIAS		
		Por 1.000 nascidos vivos	Por 1.000 habitantes	Por 100 obi- tos geraes	Por mês	Por dia	Por hora
1920	1.803	263,94	6,42	23,63	150,25	4,94	0,21
1921	1.852	239,56	6,36	24,14	154,33	5,07	0,21
1922	1.953	221,25	6,47	25,82	162,75	5,35	0,22
1923	2.029	204,71	6,61	26,07	172,42	5,67	0,24
1924	1.977	173,79	6,09	25,29	164,75	5,42	0,23
1925	1.829	142,68	5,43	24,77	152,42	5,01	0,21
1926	1.973	133,38	5,65	25,08	164,42	5,41	0,23
1927	1.853	109,79	5,12	25,90	154,42	5,08	0,21
1928	1.695	96,48	4,48	23,96	141,25	4,64	0,19
1929	2.319	136,45	5,52	26,75	193,25	6,35	0,24

# Nascimentos, Casamentos e Óbitos em Recife

1920 - 1929





## Capital — Variações da mortalidade infantil — 0 a 1 anno — 1900 a 1929

ANNOS	POPULAÇÃO	Obitos geraes	Obitos de 0 a 1 anno	COEFFICIENTES		
				Por 1.000 habitantes		Por 100 obitos geraes
				Annuaes	Quinquenaes	
1900	113.106	6.206	902	7,97	} ...8,45	14,53
1901	118.976	6.498	1.073	9,02		
1902	125.151	5.992	942	7,53		
1903	131.646	5.749	702	5,33		
1904	138.478	9.768	1.715	12,38		
1905	145.666	9.374	1.194	8,20	} ...8,08	12,74
1906	153.226	6.418	1.191	7,77		
1907	161.178	7.454	1.243	7,71		
1908	169.544	7.058	1.251	7,38		
1909	178.343	7.227	1.665	9,34		
1910	187.599	8.541	1.567	8,35	} ...7,75	18,35
1911	197.335	9.891	1.887	9,56		
1912	207.577	7.677	1.458	7,02		
1913	218.255	6.894	1.443	6,61		
1914	226.278	7.198	1.628	7,19		
1915	234.596	8.167	1.827	7,79	} ...6,61	22,37
1916	243.220	7.561	1.538	6,32		
1917	252.161	6.347	1.264	5,01		
1918	261.430	9.163	1.755	6,71		
1919	271.040	8.641	1.952	7,20		
1920	281.006	7.629	1.803	6,42	} ...6,39	23,63
1921	291.336	7.671	1.852	6,36		
1922	302.046	7.565	1.953	6,47		
1923	313.150	7.936	2.069	6,61		
1924	324.661	7.818	1.977	6,09		
1925	336.596	7.388	1.829	5,43	} ...5,24	24,77
1926	348.969	7.866	1.973	5,65		
1927	361.797	7.154	1.853	5,12		
1928	378.736	7.075	1.695	4,48		
1929	420.096	8.669	2.319	5,52		

## Capital — Variações annuaes e quinquenaes da mortalidade geral — 1900 a 1929

ANNOS	POPULAÇÃO	Óbitos geraes	COEFFICIENTES POR 1.000 HABITANTES	
			Annuaes	Quinquenaes
1900	113.106	6.206	54,87	} .....54,32
1901	118.976	6.498	54,62	
1902	125.151	5.992	47,88	
1903	131.646	5.749	43,67	} .....46,93
1904	138.478	9.768	70,54	
1905	145.666	9.374	64,35	
1906	153.226	6.418	41,89	} .....39,21
1907	161.178	7.454	46,25	
1908	169.544	7.058	41,63	
1909	178.343	7.227	40,52	} .....31,60
1910	187.599	8.541	45,53	
1911	197.335	9.891	50,12	
1912	207.577	7.677	36,98	} .....25,59
1913	218.255	6.894	31,59	
1914	226.278	7.198	31,81	
1915	234.596	8.167	34,81	} .....20,72
1916	243.220	7.561	31,09	
1917	252.161	6.347	25,17	
1918	261.430	9.163	35,05	} .....20,72
1919	271.040	8.641	31,88	
1920	281.006	7.629	27,15	
1921	291.336	7.671	26,33	} .....20,72
1922	302.046	7.565	25,05	
1923	313.150	7.936	25,34	
1924	324.661	7.818 (¹)	24,08	} .....20,72
1925	336.596	7.388 (²)	21,95	
1926	348.969	7.866 (³)	22,51	
1927	361.797	7.154 (⁴)	19,77	} .....20,72
1928	378.736	7.075 (⁵)	18,68	
1929	420.096	8.669 (⁶)	20,64	

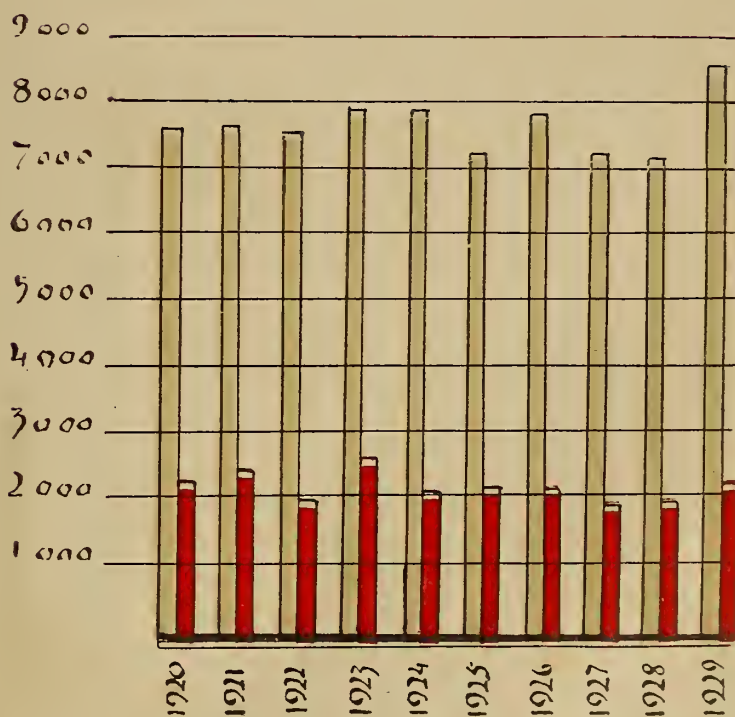
(¹) Inclusive 1009 de pessoas estranhas á população. (²) Inclusive 1118 de pessoas estranhas á população. (³) Inclusive 1136 de pessoas estranhas á população. (⁴) Inclusive 1134 de pessoas estranhas á população. (⁵) Inclusive 1141 de pessoas estranhas á população. (⁶) Inclusive 1318 de pessoas estranhas á população.



Mortalidade Geral e Mortalidade por Doenças Transmissíveis em  
Recife

1920 - 1929

Mortalidade por doenças transmissíveis



Handwritten text, possibly a title or header, located in the upper middle section of the page.

The table is extremely faint and illegible, appearing as a grid of approximately 10 columns and 10 rows. It is located in the lower half of the page.

Capital-Variações annuaes da mortalidade segundo o sexo e a nacionalidade  
1900 a 1929

ANNOS	SEXO MASCULINO		SEXO FEMININO		BRASILEIROS		ESTRANGEIROS	
	Obitos	Coef. por 100 obitos geraes	Obitos	Coef. por 100 obitos geraes	Obitos	Coef. por 100 obitos geraes	Obitos	Coef. por 100 obitos geraes
1900	3445	55,51	2761	44,49	6005	96,76	201	3,24
1901	3756	57,80	2742	42,20	6346	97,66	152	2,34
1902	3293	54,96	2699	45,04	5852	97,66	140	2,34
1903	3499	60,86	2250	39,14	5666	98,56	83	1,44
1904	5721	58,57	4047	41,43	9634	98,63	134	1,37
1905	5512	58,80	3862	41,20	9231	98,47	143	1,53
1906	3814	59,43	2604	40,57	6271	97,71	147	2,29
1907	4367	58,59	3087	41,41	7356	98,69	98	1,31
1908	3936	55,77	3122	44,23	6950	98,47	108	1,53
1909	4126	57,09	3101	42,91	7110	98,38	117	1,62
1910	5319	62,28	3222	37,72	8441	98,83	100	1,17
1911	5769	58,33	4122	41,67	9785	98,93	106	1,07
1912	4557	59,36	3120	40,64	7559	98,46	118	1,54
1913	3342	55,73	3052	44,27	6800	98,64	94	1,36
1914	3912	54,35	3286	45,65	7091	98,51	107	1,49
1915	4443	54,40	3724	45,60	8075	98,57	92	1,13
1916	4188	55,39	3373	44,61	7444	98,45	117	1,55
1917	3317	52,26	3030	47,74	6249	98,46	98	1,54
1918	4798	52,36	4365	47,64	9041	98,67	122	1,33
1919	4430	51,27	4211	48,73	8521	98,61	120	1,39
1920	3958	51,88	3671	48,12	7517	98,53	112	1,47
1921	4015	52,34	3656	47,66	7561	98,57	110	1,43
1922	(*)	(*)	(*)	(*)	7454	98,53	111	1,47
1923	4008	50,50	3928	49,50	7850	98,92	86	1,08
1924	3939	50,38	3879	49,62	7718	98,72	100	1,28
1925	3693	49,99	3695	50,01	7318	99,05	70	0,95
1926	4015	51,04	3851	48,96	7762	98,68	104	1,32
1927	3599	50,31	3555	49,69	7058	98,66	96	1,34
1928	3532	49,92	3543	50,08	6979	98,64	96	1,36
1929	4326	49,90	4343	50,10	8577	98,94	92	1,06

(\*) Não ha dados

CAPI

## Variações annuaes da morta

1925 a

IDADES	1925			1926		
	Obitos	COEFFICIENTES		Obitos	COEFFICIENTES	
		Por 1.000 habitantes	Por 100 obitos geraes		Por 1.000 habitantes	Por 100 obitos geraes
0 a 1 anno .....	1.829	5,43	24,76	1.973	5,65	25,08
1 a 5 annos.....	688	2,04	9,31	914	2,62	11,62
6 a 10 " .....	177	0,52	2,40	180	0,52	2,29
11 a 20 " .....	558	1,66	7,55	598	1,71	7,60
21 a 30 " .....	1.237	3,68	16,74	1.262	3,62	16,04
31 a 40 " .....	893	2,65	12,09	841	2,41	10,69
41 a 50 " .....	620	1,84	8,39	638	1,83	8,11
51 a 60 " .....	541	1,61	7,32	548	1,57	6,97
61 a 70 " .....	376	1,12	5,09	405	1,16	5,15
De mais de 70 annos.....	410	1,22	5,55	413	1,18	5,25
Idade ignorada .....	59	0,18	0,80	94	0,27	1,20

## Variações annuaes da mortali

1925 a

NACIONALIDADE	1925		1926	
	Obitos	Coefficiente por 100 obitos geraes	Obitos	Coefficiente por 100 obitos geraes
Brasileiros .....	7.318	99,05	7.762	98,68
Portugueses .....	48	0,66	64	0,82
Italianos .....	4	0,05	10	0,13
Franceses.....	4	0,05	5	0,06
Ingleses .....	2	0,03	5	0,06
Hespanhoes .....	2	0,03	2	0,03
Allemaes .....	1	0,01	3	0,04
Outros europeus.....	4	0,05	8	0,10
Anglo-americanos.....	1	0,01	—	—
Hispano-Americanos .....	2	0,03	2	0,03
Asiaticos .....	2	0,03	5	0,06
Africanos .....	—	—	—	—
Nacionalidade ignorada.....	—	—	—	—

## TAL

## idade, segundo as idades

1929

1927			1928			1929		
Obitos	COEFFICIENTES		Obitos	COEFFICIENTES		Obitos	COEFFICIENTES	
	Por 1.000 habitantes	Por 100 obitos geraes		Por 1.000 habitantes	Por 100 obitos geraes		Por 1.000 habitantes	Por 100 obitos geraes
1.853	5,12	25,90	1.695	4,48	23,96	2.319	5,52	26,75
473	1,31	6,61	486	1,28	6,87	942	2,24	10,87
118	0,33	1,65	100	0,26	1,41	187	0,45	2,16
526	1,45	7,35	519	1,37	7,34	576	1,37	6,64
1.198	3,31	16,75	1.222	3,23	17,27	1.316	3,13	15,18
924	2,55	12,92	899	2,37	12,71	976	2,32	11,26
654	1,81	9,14	679	1,79	9,60	718	1,71	8,28
562	1,55	7,86	623	1,64	8,81	665	1,58	7,67
409	1,13	5,72	392	1,04	5,54	444	1,06	5,12
412	1,14	5,76	445	1,17	6,29	519	1,24	5,99
25	0,07	0,35	15	0,04	0,20	27	0,06	0,31

## idade, segundo a nacionalidade

1929

1927		1928		1929	
Obitos	Coefficiente por 100 obitos geraes	Obitos	Coefficiente por 100 obitos geraes	Obitos	Coefficiente por 100 obitos geraes
7.058	98,66	6.979	98,64	8.577	98,94
50	0,70	56	0,79	49	0,57
15	0,21	8	0,11	5	0,06
3	0,04	8	0,11	2	0,02
5	0,07	6	0,08	5	0,06
4	0,06	4	0,06	7	0,08
4	0,06	4	0,06	3	0,03
7	0,10	5	0,07	9	0,10
—	—	—	—	3	0,03
—	—	1	0,02	2	0,02
5	0,07	3	0,04	6	0,07
3	0,04	1	0,02	1	0,01
—	—	—	—	—	—

## Capital — Variações annuaes

1925 a

	1925		1926	
	Obitos	Coefficiente por 100 obitos geraes	Obitos	Coefficiente por 100 obitos geraes
Recife .....	78	1,06	68	0,86
Santo Antonio.....	136	1,84	126	1,60
São José.....	627	8,49	556	7,07
Afogados.....	1.499	20,29	1.654	21,03
Bôa Vista.....	2.968	40,17	2.965	37,69
Graças.....	1.110	15,02	1.226	15,59
Poço.....	676	9,15	874	11,11
Varzea.....	294	3,98	397	5,05
Tigipió.....	—	—	—	—
Beberibe.....	—	—	—	—

## Capital — Mortalidade por molestias transmissiveis

## GRIPPE

ANNOS	Obitos	Coefficiente por 1.000 habitantes	Coefficiente por 100 obitos geraes
1920	313	1,114	4,103
1921	466	1,600	6,075
1922	344	1,139	4,547
1923	627	2,092	7,901
1924	312	0,961	3,991
1925	322	0,957	4,358
1926	466	1,335	5,924
1927	365	1,009	5,102
1928	252	0,665	3,562
1929	357	0,850	4,118

## FEBRE AMARELLA

ANNOS	Obitos	Coefficiente por 1.000 habitantes	Coefficiente por 100 obitos geraes
1920	3	0,011	0,039
1921	—	—	—
1922	3	0,010	0,040
1923	—	—	—
1924	—	—	—
1925	—	—	—
1926	2	0,006	0,025
1927	—	—	—
1928	1	0,003	0,014
1929	4	0,010	0,046

## FEBRES TYPHICAS E PARATYPHICAS

ANNOS	Obitos	Coefficiente por 1.000 habitantes	Coefficiente por 100 obitos geraes
1920	18	0,064	0,236
1921	16	0,055	0,209
1922	23	0,076	0,304
1923	21	0,067	0,265
1924	22	0,068	0,281
1925	14	0,042	0,189
1926	15	0,043	0,191
1927	19	0,053	0,266
1928	20	0,053	0,283
1929	33	0,079	0,381

## COQUELUCHE

ANNOS	Obitos	Coefficiente por 1.000 habitantes	Coefficiente por 100 obitos geraes
1920	3	0,011	0,039
1921	8	0,027	0,104
1922	7	0,023	0,093
1923	17	0,054	0,214
1924	3	0,009	0,038
1925	17	0,051	0,230
1926	15	0,043	0,191
1927	6	0,017	0,084
1928	1	0,003	0,014
1929	2	0,005	0,023

## da mortalidade por districtos

1929

1927		1928		1929	
Obitos	Coefficiente por 100 obitos geraes	Obitos	Coefficiente por 100 obitos geraes	Obitos	Coefficiente por 100 obitos geraes
67	0,94	57	0,81	58	0,67
105	1,47	81	1,14	145	1,67
426	5,95	449	6,35	482	5,56
1.469	20,53	1.349	19,07	1.461	16,85
2.932	40,98	3.014	42,60	2.873	33,14
1.092	15,26	1.063	15,02	1.400	16,15
750	10,48	746	10,54	963	10,10
313	4,38	316	4,47	346	3,99
—	—	—	—	258	2,98
—	—	—	—	683	7,88

## Capital — Mortalidade por molestias transmissiveis

## VARIOLA

ANNOS	Obitos	Coefficiente por 1.000 habitantes	Coefficiente por 100 obitos geraes
1920	34	0,121	0,446
1921	4	0,014	0,052
1922	—	—	—
1923	16	0,051	0,202
1924	37	0,114	0,473
1925	99	0,294	1,340
1926	31	0,089	0,394
1927	—	—	—
1928	—	—	—
1929	—	—	—

## SYPHILIS

ANNOS	Obitos	Coefficiente por 1.000 habitantes	Coefficiente por 100 obitos geraes
1920	230	0,818	3,015
1921	203	0,697	2,646
1922	188	0,622	2,485
1923	264	0,843	3,227
1924	235	0,724	3,006
1925	232	0,689	3,140
1926	222	0,636	2,822
1927	215	0,594	3,005
1928	282	0,745	3,986
1929	183	0,436	2,111

## RAIVA

ANNOS	Obitos	Coefficiente por 1.000 habitantes	Coefficiente por 100 obitos geraes
1920	—	—	—
1921	1	0,003	0,013
1922	—	—	—
1923	2	0,006	0,025
1924	3	0,009	0,038
1925	—	—	—
1926	1	0,003	0,013
1927	—	—	—
1928	3	0,008	0,042
1929	1	0,002	0,12

## DIPHTERIA E CRUP

ANNOS	Obitos	Coefficiente por 1.000 habitantes	Coefficiente por 100 obitos geraes
1920	13	0,046	0,170
1921	9	0,031	0,031
1922	3	0,010	0,040
1923	8	0,026	0,101
1924	2	0,006	0,026
1925	5	0,015	0,068
1926	6	0,017	0,076
1927	6	0,017	0,084
1928	5	0,013	0,071
1929	5	0,012	0,58

## Capital — Mortalidade por molestias transmissiveis

## ERYSIPELLA

ANNOS	Obitos	Coefficiente por 1.000 habitantes	Coefficiente por 100 obitos geraes
1920	17	0,060	0,223
1921	22	0,076	0,287
1922	28	0,093	0,370
1923	35	0,112	0,441
1924	22	0,069	0,281
1925	24	0,071	0,325
1926	17	0,049	0,216
1927	27	0,075	0,377
1928	17	0,045	0,240
1929	20	0,047	0,231

## TUBERCULOSE

ANNOS	Obitos	Coefficiente por 1.000 habitantes	Coefficiente por 100 obitos geraes
1920	1.400	4,982	18,351
1921	1.343	4,610	17,507
1922	1.131	3,744	14,950
1923	1.303	4,161	16,419
1924	1.339	4,124	17,127
1925	1.272	3,779	17,217
1926	1.237	3,545	15,726
1927	1.266	3,499	17,696
1928	1.366	3,607	19,307
1929	1.564	3,723	18,041

## DYSENTERIA

ANNOS	Obitos	Coefficiente por 1.000 habitantes	Coefficiente por 100 obitos geraes
1920	173	0,616	2,268
1921	282	0,968	3,676
1922	204	0,675	2,697
1923	371	1,185	4,675
1924	46	0,142	0,588
1925	24	0,071	0,325
1926	25	0,072	0,318
1927	15	0,041	0,210
1928	25	0,066	0,353
1929	68	0,162	0,784

## LEPRA

ANNOS	Obitos	Coefficiente por 1.000 habitantes	Coefficiente por 100 obitos geraes
1920	9	0,032	0,118
1921	9	0,031	0,117
1922	11	0,036	0,145
1923	13	0,042	0,164
1924	11	0,034	0,141
1925	11	0,033	0,149
1926	8	0,023	0,102
1927	17	0,047	0,238
1928	15	0,040	0,212
1929	18	0,043	0,208

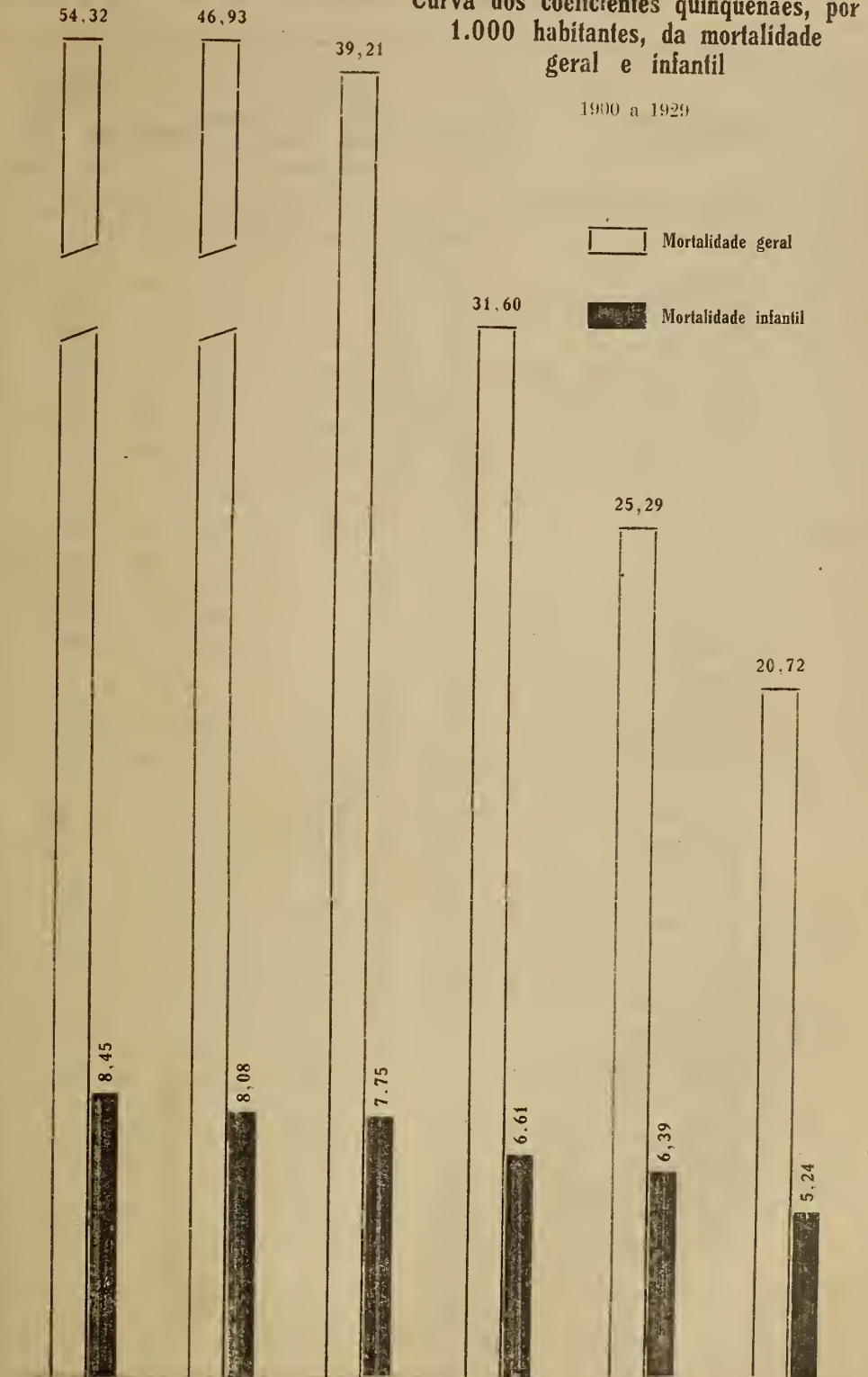
Capital — Variações annuaes do crescimento vegetativo e indice vital  
1922 a 1929

ANNOS	POPULAÇÃO	Obitos	Nascidos vivos	CRESCIMENTO VEGETATIVO		Indice vital
				Total	Coefficiente por 1.000 habitantes	
1922	302.046	7.565	8.827	+ 1.262	4,18	116,68
1923	313.150	7.936	10.107	+ 2.171	6,93	127,42
1924	324.661	7.818	11.376	+ 3.558	10,96	145,51
1925	336.596	7.388	12.819	+ 5.431	16,14	173,51
1926	348.969	7.866	14.792	+ 6.926	19,85	188,05
1927	361.797	7.154	16.878	+ 9.724	26,88	235,92
1928	378.736	7.075	17.568	+ 10.493	27,71	248,31
1929	420.096	8.660	16.995	+ 8.326	19,82	196,04



### Curva dos coeficientes quinquenais, por 1.000 habitantes, da mortalidade geral e infantil

1900 a 1929



## Entradas e saídas de passageiros pelo porto de Recife,

NACIONALIDADES	1925				1926			
	Entra- das	Saídas	Diferença		Entra- das	Saídas	Diferença	
			Para mais	Para menos			Para mais	Para menos
Brasileiros.....	15.169	16.401	—	1.232	16.515	17.135	—	620
{ Allemães.....	619	617	2	—	567	616	—	49
{ Austriacos.....	39	42	—	3	46	24	22	—
{ Belgas.....	50	42	8	—	30	14	16	—
{ Dinamarquezes.....	21	11	10	—	19	19	—	—
{ Francezes.....	253	251	2	—	268	327	—	59
{ Gregos.....	37	21	16	—	15	20	—	5
{ Hespanhóes.....	214	178	36	—	146	161	—	15
{ Holandezes.....	49	40	9	—	40	40	—	—
{ Hungaros.....	16	10	6	—	19	9	10	—
Europeus.....								
{ Inglezes.....	593	610	—	17	625	609	16	—
{ Italianos.....	319	335	—	16	317	264	53	—
{ Polonezes.....	50	50	—	—	56	22	34	—
{ Portuguezes.....	1.170	895	275	—	896	619	277	—
{ Russos.....	158	178	—	20	133	125	8	—
{ Suecos.....	43	27	16	—	3	1	2	—
{ Suissos.....	60	56	4	—	21	11	10	—
{ Yugo-Slavos.....	6	18	—	12	3	5	—	2
{ Outras nacionalidades.	79	65	18	4	530	380	152	2
{ Argentinos.....	44	36	8	—	32	30	2	—
{ Bolivianos.....	6	3	3	—	7	—	7	—
{ Canadenses.....	1	—	1	—	11	—	11	—
{ Chilenos.....	13	6	7	—	13	6	7	—
{ Cubanos.....	1	—	1	—	9	1	8	—
Americanos..								
{ Mexicanos.....	8	4	4	—	6	8	—	2
{ Norte Americanos....	280	313	—	33	269	252	17	—
{ Paraguayos.....	—	—	—	—	—	—	—	—
{ Uruguayos.....	19	9	10	—	4	3	1	—
{ Venezuelanos.....	6	4	2	—	13	8	5	—
{ Outras nacionalidades.	15	—	18	3	16	16	5	5
{ Chinezes.....	12	15	—	3	10	12	—	2
{ Japonezes.....	12	4	8	—	4	7	—	3
Asiaticos....								
{ Turcos asiaticos, Syrios e Libanezes.....	264	176	88	—	62	49	15	2
{ Outras nacionalidades.	15	50	—	35	36	19	19	2
Africanos....								
{ .....	8	10	1	3	27	18	14	5
TOTAL.....	19.649	20.477	—	828	20.768	20.830	—	62


## segundo a nacionalidade, no quinquenio de 1925-1929

1927				1928				1929			
Entra- das	Saídas	Diferença		Entra- das	Saídas	Diferença		Entra- das	Saídas	Diferença	
		Para mais	Para menos			Para mais	Para menos			Para mais	Para menos
14.960	16.250	—	1.290	14.319	15.238	—	919	13.952	15.298	—	1.346
567	541	26	—	521	602	—	81	555	564	—	9
33	47	—	14	28	14	14	—	46	32	14	—
47	41	6	—	25	21	4	—	40	34	6	—
10	9	1	—	18	14	4	—	19	11	8	—
185	216	—	31	273	243	30	—	229	212	17	—
18	21	—	3	67	12	55	—	21	33	—	12
165	168	—	3	103	99	4	—	101	110	—	9
35	31	4	—	41	26	15	—	54	50	4	—
15	14	1	—	20	8	12	—	19	13	6	—
651	705	—	54	615	668	—	53	610	714	—	104
279	256	23	—	259	258	1	—	239	223	16	—
62	54	8	—	59	53	6	—	56	42	14	—
1.067	810	267	—	842	544	298	—	813	558	255	—
165	136	29	—	178	130	48	—	148	113	35	—
—	1	—	1	9	2	7	—	10	21	—	11
7	12	—	5	21	14	7	—	54	58	—	4
2	2	—	—	—	—	—	—	—	—	—	—
271	242	32	2	226	222	20	16	109	51	60	2
28	39	—	11	46	39	7	—	36	28	8	—
2	2	—	—	1	1	—	—	7	6	1	—
2	1	1	—	2	2	—	—	4	3	1	—
13	14	—	1	18	17	1	—	5	6	1	—
13	8	5	—	11	8	3	—	8	7	1	—
11	13	—	2	3	4	—	1	4	1	3	—
265	277	—	12	308	203	105	—	322	284	38	—
1	1	—	—	—	2	—	2	8	6	2	—
—	1	—	1	—	1	—	1	17	9	8	—
19	17	2	—	14	13	1	—	1	1	—	—
35	25	10	1	25	11	14	—	21	14	11	7
63	31	32	—	52	35	17	—	32	49	—	17
11	4	7	—	6	6	—	—	5	6	—	1
63	55	10	2	90	79	13	2	156	132	19	—
60	46	16	2	24	22	5	3	30	26	10	3
15	7	9	1	28	5	26	3	5	1	4	—
19.140	20.097	—	957	18.252	18.616	—	364	17.736	18.716	—	980

Entradas e saídas de passageiros pelo porto de Recife no quinquênio  
de 1925 a 1929

■ Entradas

□ Saídas



---

---

**INSTRUÇÃO**

---

---



**Coefficientes da população dos municípios segundo o gráo de instrução, de  
acordo com o recenseamento realizado em 1920**

MUNICIPIOS	EM 1.000 HABITANTES DE:				MUNICIPIOS	EM 1.000 HABITANTES DE:			
	7 a 14 annos		15 e + annos			7 a 14 annos		15 e + annos	
	Sabem ler	Não sabem ler	Sabem ler	Não sabem ler		Sabem ler	Não sabem ler	Sabem ler	Não sabem ler
Afogados de Ingazeira..	116	884	272	728	Ipojuca .....	91	909	131	869
Agua Preta .....	96	904	146	854	Itambé .....	89	911	143	857
Agua Bellas .....	59	941	165	835	Jaboatão .....	191	809	266	734
Alagôa de Baixo.....	111	889	253	747	Leopoldina .....	53	947	153	847
Altinho .....	53	947	159	841	Limoeiro .....	101	899	185	815
Amaragy.....	122	878	162	838	Nazareth .....	92	908	152	848
Barreiros.....	220	780	256	744	Novo Exú.....	71	929	157	843
Belmonte.....	80	920	256	744	Olinda .....	346	654	434	566
Bezerras .....	190	810	297	703	Ouricury .....	38	962	155	845
Bôa Vista .....	83	917	255	745	Palmares.....	216	784	234	766
Bom Conselho.....	114	886	248	752	Panellas.....	41	959	104	896
Bom Jardim .....	39	961	96	904	Páo d'Alho.....	124	876	209	791
Bonito .....	102	898	164	836	Pedra.....	92	908	261	739
Brejo da M. de Deus...	61	939	181	819	Pesqueira .....	115	885	258	742
Buique .....	75	925	168	832	Petrolina .....	103	897	265	735
Cabo .....	168	832	220	780	Quipapá.....	100	900	183	817
Cabrobó .....	80	920	183	217	Recife .....	509	491	623	377
Cauhotinho.....	59	941	156	844	Rio Formoso .....	126	874	173	827
Caruarú.....	122	878	233	767	Salgueiro.....	62	938	191	809
Correntes .....	57	943	144	856	São Bento.....	90	910	243	757
Escada.....	144	856	210	790	São José do Egypto ..	87	913	269	731
Flôres .....	66	934	170	830	São Lourenço da Matta.	165	835	193	807
Floresta.....	112	888	270	730	Serinhãem.....	62	938	109	891
Gamelleira .....	197	803	231	769	Tacaratú .....	95	905	223	777
Garanhuns .....	75	925	188	812	Taquaretinga .....	96	904	221	779
Gloria de Goytá.....	54	946	101	899	Timbaúba .....	115	885	166	834
Goyanna .....	153	847	213	787	Triumpho .....	51	949	173	827
Granito .....	74	926	208	792	Victoria.....	100	900	200	800
Gravatá.....	80	920	172	828	Villa Bella .....	73	927	214	786
Iguarassú.....	120	880	185	815					

**Movimento do ensino primario em 1929, por municipios, segundo o por sexos, percentagem da frequencia sobre a**

MUNICIPIOS	ESCOLAS				PROFESSORES		
	Para o sexo masc.	Para o sexo fem.	Para ambos os sexos	Total	Sexo masc.	Sexo fem.	Total
							FEDE
Aguas Bellas.....	—	—	1	1	1	1	2
Jaboatão.....	1	—	—	1	2	1	3
Recife.....	2	—	—	2	8	7	15
Rio Formoso.....	1	—	—	1	3	—	3
Total.....	4	—	1	5	14	9	23
							ESTA
Afogados de Ingazeira.	1	1	1	3	—	3	3
Agua Preta.....	1	1	4	6	—	6	6
Aguas Bellas.....	1	1	2	4	—	4	4
Alagôa de Baixo....	1	1	2	4	—	4	4
Alliança.....	1	1	3	5	—	5	5
Altinho.....	1	1	—	2	—	2	2
Amaragy.....	1	1	1	3	1	2	3
Barra de S. Pedro...	1	1	—	2	—	2	2
Barreiros.....	—	—	7	7	1	6	7
Bebedouro.....	1	1	—	2	—	2	2
Belém.....	1	1	—	2	1	1	2
Bello Jardim.....	1	1	1	3	1	2	3
Belmonte.....	1	1	1	3	—	3	3
Bezerros.....	2	2	—	4	1	3	4
Bôa Vista.....	1	1	—	2	—	2	2
Bom Conselho.....	1	1	4	6	—	6	6
Bom Jardim.....	2	2	2	6	—	6	6
Bonito.....	1	1	2	4	1	3	4
Brejo da M. de Deus	1	1	1	3	1	2	3
Buique.....	1	1	1	3	—	3	3
Cabo.....	2	2	4	8	—	8	8
Cabrobó.....	1	1	1	3	—	3	3
Canhotinho.....	1	1	3	5	—	5	5
Caruarú.....	—	—	11	11	1	10	11
Catende.....	—	1	1	2	—	2	2
Correntes.....	—	—	7	7	1	6	7
Custodia.....	1	1	2	4	—	4	4
Escada.....	1	1	1	3	—	3	3
Flores.....	2	2	2	6	1	5	6
Floresta.....	—	—	7	7	—	7	7
Floresta dos Leões...	1	2	1	4	—	4	4
Frei Caneca.....	1	1	—	2	—	2	2
Gamelleira.....	1	1	1	3	—	3	3
Garanhuns.....	—	—	9	9	1	8	9
Gloria de Goytá.....	2	2	1	5	1	4	5
Goyanna.....	2	2	3	7	—	7	7
Granito.....	1	1	—	2	—	2	2
Gravatá.....	—	—	8	8	—	8	8
Iguarassú.....	1	1	4	6	—	6	6
Ipojuca.....	1	1	2	4	—	4	4

(\*) Em virtude da reforma do ensino, que dilatou o prazo para terminação do curso primario, nenhum alumno concluiu o curso.



numero de escolas, professores, alumnos matriculados e frequentes,  
matricula e alumnos que concluíram o curso

MATRICULA			FREQUENCIA MEDIA			Percentagem da frequencia sobre a matricula	CONCLUSÃO DE CURSO		
Sexo masc.	Sexo fem.	Total	Sexo masc.	Sexo fem.	Total		Sexo masc.	Sexo fem.	Total
RAL									
70	72	142	45,0	50,0	95,0	66,9	—	—	—
150	—	150	140,0	—	140,0	93,3	111	—	111
515	—	515	456,9	—	456,9	88,7	46	—	46
150	—	150	138,2	—	138,2	92,1	19	—	19
885	72	957	780,1	50,0	830,1	86,7	176	—	176
DUAL (*)									
75	75	150	56,5	51,4	107,9	71,9			
150	132	282	92,0	76,5	168,5	59,8			
115	113	228	67,7	72,9	140,6	61,7			
76	82	158	42,5	45,7	88,2	55,8			
85	92	177	57,4	47,3	104,7	59,2			
50	45	95	37,4	40,2	77,6	81,7			
70	74	144	40,4	50,9	91,3	63,4			
52	—	52	26,9	—	26,9	51,7			
151	137	288	81,7	89,2	170,9	59,3			
57	55	112	40,7	34,1	74,8	66,8			
60	44	104	41,3	35,2	76,5	73,6			
92	65	157	63,6	36,4	100,0	63,7			
82	70	152	50,2	44,7	94,9	62,4			
98	118	216	41,5	74,2	115,7	53,6			
41	43	84	27,2	28,8	56,0	66,7			
154	148	302	95,3	94,6	189,9	62,9			
155	203	358	115,0	148,2	263,2	73,5			
103	100	203	70,2	68,4	138,6	68,3			
106	118	224	76,3	69,6	145,9	65,1			
74	71	145	46,0	50,0	96,0	66,2			
174	191	365	117,4	125,1	242,5	66,4			
57	51	108	31,6	33,4	65,0	60,2			
124	117	241	86,1	70,9	157,0	65,1			
292	275	567	177,0	167,4	344,4	60,7			
28	109	137	18,1	62,0	80,1	58,3			
85	143	228	60,9	71,0	131,9	57,9			
119	133	252	63,6	71,9	135,5	53,8			
69	78	147	46,2	51,0	97,2	66,1			
117	153	270	79,7	93,8	173,5	64,3			
146	164	310	86,5	94,5	181,0	58,4			
64	100	164	46,7	74,3	121,0	73,8			
47	43	90	26,3	25,8	52,1	57,9			
74	56	130	37,6	34,0	71,6	55,1			
182	213	395	128,2	136,9	265,1	67,1			
130	140	270	95,5	114,0	209,5	77,6			
167	200	367	103,2	115,4	218,6	59,6			
50	50	100	33,9	36,0	69,9	69,9			
115	133	248	88,0	82,2	170,2	68,6			
128	122	250	84,0	77,9	161,9	64,8			
100	93	193	61,0	61,4	122,4	63,4			

**Movimento do ensino primario em 1929, por municipios, segundo o por sexos, percentagem da frequencia sobre a**

MUNICIPIOS	ESCOLAS				PROFESSORES		
	Para o sexo masc.	Para o sexo fem.	Para ambos os sexos	Total	Sexo masc.	Sexo fem.	Total
Itambé .....	1	1	2	4	1	3	4
Jaboatão .....	2	3	5	10	—	10	10
Jurema .....	1	1	—	2	—	2	2
Leopoldina .....	1	1	—	2	—	2	2
Limoeiro .....	2	2	3	7	1	6	7
Marayal .....	1	1	2	4	—	4	4
Morenos .....	2	2	1	5	—	5	5
Moxotó .....	1	1	—	2	—	2	2
Nazareth .....	—	—	7	7	1	6	7
Novo Exú .....	1	1	—	2	—	2	2
Olinda .....	—	—	8	8	1	7	8
Ouricury .....	1	1	—	2	—	2	2
Palmares .....	—	—	7	7	1	6	7
Palmeira .....	1	1	1	3	—	3	3
Panellas .....	1	1	—	2	1	1	2
Páo d' Alho .....	—	—	7	7	—	7	7
Paulista .....	2	2	—	4	—	4	4
Pedra .....	1	1	1	3	—	3	3
Pesqueira .....	—	—	10	10	3	7	10
Petrolina .....	1	1	—	2	—	2	2
Queimadas .....	1	1	—	2	—	2	2
Quipapá .....	—	—	9	9	2	7	9
Recife .....	—	—	380	380	14	366	380
Ribeirão .....	1	1	1	3	—	3	3
Rio Branco .....	1	1	—	2	—	2	2
Rio Formoso .....	1	1	2	4	—	4	4
Salgueiro .....	1	1	1	3	—	3	3
São Bento .....	1	1	2	4	—	4	4
São Caetano .....	1	1	1	3	—	3	3
São Gonçalo .....	1	1	—	2	—	2	2
São Joaquim .....	1	1	—	2	—	2	2
São José do Egypto	1	1	1	3	—	3	3
S. Lourenço da Matta	2	2	3	7	—	7	7
São Vicente .....	1	1	1	3	—	3	3
Serinhãem .....	1	1	—	2	—	2	2
Serrinha .....	1	1	1	3	—	3	3
Surubim .....	1	1	1	3	—	3	3
Tacaratú .....	2	2	—	4	1	3	4
Taquaretinga .....	1	2	—	3	—	3	3
Timbaúba .....	—	—	7	7	—	7	7
Triumpho .....	2	2	5	9	—	9	9
Vertentes .....	2	—	—	2	—	2	2
Vicencia .....	1	1	1	3	—	3	3
Victoria .....	—	—	7	7	1	6	7
Villa Bella .....	1	1	1	3	—	3	3
<b>TOTAL .....</b>	<b>83</b>	<b>85</b>	<b>578</b>	<b>746</b>	<b>39</b>	<b>707</b>	<b>746</b>

(Conti

numero de escolas, professores, alumnos matriculados e frequentes,  
matricula e alumnos que concluíram o curso

MATRICULA			FREQUENCIA MEDIA			Porcentagem da frequencia sobre a matricula	CONCLUSÃO DE CURSO		
Sexo masc.	Sexo fem.	Total	Sexo masc.	Sexo fem.	Total		Sexo masc.	Sexo fem.	Total
136	146	282	73,2	92,4	165,6	58,7			
220	292	512	155,9	217,2	373,1	72,9			
57	98	155	37,2	57,6	94,8	61,2			
48	41	89	26,3	26,4	52,7	59,2			
169	175	344	116,8	117,4	234,2	68,1			
96	90	186	58,8	43,4	102,2	54,9			
125	139	264	82,5	96,2	178,7	67,7			
47	37	84	18,1	24,5	42,6	50,7			
132	113	245	93,5	73,5	167,0	68,2			
—	79	79	—	55,5	55,5	70,3			
157	176	333	90,8	103,3	194,1	58,3			
49	50	99	33,4	30,4	63,8	64,4			
140	212	352	80,1	121,0	201,1	57,1			
74	75	149	49,5	56,6	106,1	71,2			
51	52	103	26,0	42,3	68,3	66,3			
115	95	210	75,9	62,3	138,2	65,8			
96	100	196	69,0	76,7	145,7	74,3			
66	76	142	44,1	58,6	102,7	72,3			
181	186	367	107,3	113,6	220,9	60,2			
20	60	80	8,2	22,4	30,6	38,3			
55	58	113	44,7	34,7	79,4	70,3			
179	169	348	100,4	80,3	180,7	51,9			
6.563	8.244	14.807	5.032,5	6.452,0	11.484,5	77,6			
98	110	208	44,5	48,6	93,1	44,8			
50	53	103	36,6	43,2	79,8	77,5			
100	91	191	62,3	47,8	110,1	57,6			
86	97	183	35,6	55,6	91,2	49,8			
95	96	191	63,7	60,0	123,7	64,8			
81	72	153	52,2	47,0	99,2	64,8			
50	50	100	34,6	36,5	71,1	71,1			
43	43	86	33,2	30,1	63,3	73,6			
73	96	169	51,3	58,4	109,7	64,7			
146	168	314	91,6	98,2	189,8	60,4			
82	92	174	50,5	58,3	108,8	62,5			
50	47	97	30,2	30,6	60,8	62,7			
37	25	62	24,0	14,7	38,7	62,4			
76	77	153	47,8	44,3	92,1	60,2			
87	92	179	58,0	56,0	114,0	63,7			
47	124	171	28,7	77,3	106,0	62,0			
96	188	284	58,3	133,4	191,7	67,5			
225	210	435	146,4	135,7	282,1	64,9			
107	—	107	73,7	—	73,7	73,6			
75	75	150	59,6	63,2	122,8	81,9			
128	141	269	78,2	105,4	183,6	68,3			
72	68	140	51,6	53,6	105,2	75,1			
14.794	17.127	31.921	10.283,1	12.113,4	22.396,5	70,2			

**Movimento do ensino primario em 1929, por municipios, segundo o numero da frequencia sobre a matricula**

MUNICIPIOS	ESCOLAS				PROFESSORES		
	Para o sexo masc.	Para o sexo fem.	Para ambos os sexos	Total.	Sexo masc.	Sexo fem.	Total
Afogados de Ingazeira.....	1	1	4	6	1	5	6
Agua Preta .....	—	—	6	6	—	6	6
Aguas Bellas.....	—	—	3	3	—	3	3
Alagôa de Baixo.....	—	—	2	2	2	—	2
Alliança .....	2	1	3	6	2	4	6
Altinho .....	2	1	1	4	1	3	4
Amaragy.....	2	2	3	7	2	5	7
Barra de S. Pedro (*).....	—	—	—	—	—	—	—
Barreiros (**)	—	—	2	2	—	2	2
Bebedouro .....	1	—	6	7	1	6	7
Belém .....	—	—	1	1	—	1	1
Bello Jardim.....	—	—	2	2	1	1	2
Belmonte .....	—	—	2	2	1	1	2
Bezerros .....	3	4	19	26	5	21	26
Bôa Vista.....	—	—	1	1	—	1	1
Bom Conselho .....	1	1	2	4	1	3	4
Bom Jardim.....	6	2	—	8	4	4	8
Bonito.....	—	—	9	9	—	9	9
Brejo.....	—	—	5	5	1	4	5
Buique .....	—	—	2	2	—	2	2
Cabo .....	—	—	8	8	—	8	8
Cabrobó (**)	—	—	4	4	1	3	4
Canhotinho.....	—	—	5	5	—	5	5
Caruarú .....	3	2	11	16	—	16	16
Catende .....	2	2	—	4	—	4	4
Correntes .....	—	—	4	4	1	3	4
Custodia .....	—	—	—	—	—	—	—
Escada .....	1	1	—	2	1	1	2
Flôres (**)	—	—	6	6	—	6	6
Floresta .....	—	—	4	4	1	3	4
Floresta dos Leões.....	2	2	1	5	—	5	5
Frei Caneca.....	3	2	3	8	3	5	8
Gamelleira .....	—	—	4	4	—	4	4
Garanhuuns .....	—	—	10	10	2	8	10
Gloria de Goytá .....	—	1	12	13	—	13	13
Goyanna .....	3	3	4	10	1	9	10
Granito .....	—	—	3	3	—	3	3
Gravatá.....	—	—	6	6	—	6	6
Iguaraçú .....	—	—	16	16	2	14	16
Ipojuca .....	1	3	—	4	1	3	4
Itambé.....	—	—	4	4	1	3	4
Jaboatão .....	3	5	12	20	—	21	21

(\*) Não informou.

(\*\*) Informações referentes a 1928.

de escolas, professores, alunos matriculados e frequentes, por sexo, percentagem e alunos que concluíram o curso

MATRICULA			FREQUENCIA MEDIA			Percentagem da frequencia sobre a matricula	CONCLUSÃO DE CURSO		
Sexo masc.	Sexo fem.	Total	Sexo masc.	Sexo fem.	Total		Sexo masc.	Sexo fem.	Total
150	150	300	112,0	114,0	226,0	75,3	—	—	—
114	93	207	96,7	78,8	175,5	84,8	32	23	55
41	74	115	23,3	46,6	69,9	60,8	—	—	—
26	31	57	26,0	31,0	57,0	100,0	—	—	—
110	143	253	77,4	96,4	173,8	68,7	3	8	11
96	70	166	73,9	42,5	116,4	70,1	—	—	—
128	158	286	99,5	117,8	217,3	76,0	—	—	—
45	73	118	31,6	47,5	79,1	67,0	—	11	11
131	111	242	89,8	93,6	183,4	75,8	—	—	—
22	28	50	13,3	20,0	33,3	66,6	—	—	—
50	61	111	42,6	58,6	101,2	91,2	—	—	—
45	40	85	28,0	22,0	50,0	58,2	—	—	—
469	498	967	322,7	341,4	664,1	68,7	—	—	—
15	19	34	12,6	16,0	28,6	84,1	—	—	—
90	113	203	76,2	95,7	171,9	84,7	—	—	—
169	92	261	121,1	60,0	181,1	69,4	2	4	6
189	207	396	124,3	136,9	261,2	66,0	—	2	2
77	70	147	49,0	48,0	97,0	66,0	—	—	—
53	47	100	38,0	34,0	72,0	72,0	—	—	—
190	230	420	136,0	189,0	325,0	77,4	—	—	—
68	69	137	55,2	51,4	106,6	77,8	—	—	—
102	109	211	85,0	98,0	183,0	86,7	—	—	—
448	301	749	327,5	199,7	527,2	70,4	—	—	—
79	84	163	56,0	54,0	110,0	67,5	—	—	—
239	257	496	145,9	142,5	288,4	58,1	—	—	—
45	83	131	16,0	52,2	68,2	52,1	—	—	—
132	78	210	86,0	62,0	148,0	70,5	—	—	—
71	116	187	50,6	82,2	132,8	71,0	4	7	11
169	127	296	114,7	114,0	228,7	77,3	—	1	1
134	150	284	107,4	117,3	224,7	79,1	—	—	—
60	99	159	46,0	81,0	127,0	79,9	36	60	96
192	248	440	122,0	206,0	328,0	74,5	—	—	—
225	203	428	171,7	146,7	318,4	74,4	—	—	—
163	222	385	109,0	170,0	279,0	72,5	—	—	—
40	55	95	25,0	42,0	67,0	70,5	—	—	—
110	144	254	62,0	90,0	152,0	59,8	—	—	—
252	284	536	237,5	261,0	498,5	93,0	—	—	—
50	117	167	39,0	87,0	126,0	75,4	2	7	9
134	117	251	59,5	67,3	126,8	50,5	—	—	—
370	439	809	252,0	318,0	570,0	70,5	118	144	262

### Movimento do ensino primario em 1929, por municipios, segundo o numero da frequencia sobre a matricula

MUNICIPIOS	ESCOLAS				PROFESSORES		
	Para o sexo masc.	Para o sexo fem.	Para ambos os sexos	Total	Sexo masc.	Sexo fem.	Total
Jurema .....	—	—	2	2	—	2	2
Leopoldina .....	—	—	2	2	1	1	2
Limoeiro .....	2	1	20	23	2	21	23
Marayal .....	1	2	1	4	—	4	4
Morenos .....	—	—	6	6	1	5	6
Moxotó .....	—	—	12	12	1	11	12
Nazareth .....	1	1	7	9	1	8	9
Novo Exú .....	1	2	—	3	1	2	3
Olinda .....	5	7	7	19	1	18	19
Ouricury (*) .....	—	—	—	—	—	—	—
Palmares .....	2	2	3	7	—	7	7
Palmeira .....	1	1	2	4	—	4	4
Panellas .....	—	—	4	4	—	4	4
Páo d'Alho .....	—	—	7	7	—	7	7
Paulista .....	1	—	3	4	1	3	4
Pedra .....	—	—	1	1	—	1	1
Pesqueira .....	—	—	18	18	6	12	18
Petrolina .....	1	—	2	3	2	1	3
Queimadas .....	1	—	2	3	1	2	3
Quipapá .....	1	—	3	4	1	3	4
Ribeirão .....	—	—	2	2	—	2	2
Rio Branco .....	—	—	3	3	—	3	3
Rio Formoso .....	1	—	2	3	—	3	3
Salgueiro .....	—	—	1	1	—	1	1
São Bento .....	—	1	4	5	—	5	5
São Caetano .....	—	—	6	6	—	6	6
São Gonçalo (**)	—	—	—	—	—	—	—
São Joaquim .....	—	—	4	4	—	4	4
São José do Egypto .....	—	1	—	1	—	1	1
São Lourenço da Matta .....	2	—	7	9	1	8	9
São Vicente .....	1	1	4	6	—	6	6
Serinhãem .....	2	2	1	5	1	4	5
Serrinha .....	—	—	5	5	1	4	5
Surubim .....	4	2	10	16	4	12	16
Tacaratú .....	—	—	6	6	—	6	6
Taquarctinga .....	2	2	9	13	4	9	13
Timbaúba .....	—	8	—	8	—	8	8
Triunpho .....	—	—	3	3	—	3	3
Vertentes .....	3	3	—	6	2	4	6
Vicencia .....	1	1	4	6	1	5	6
Victoria .....	—	—	18	18	2	16	18
Villa Bella .....	1	—	1	2	—	2	2
TOTAL .....	70	70	382	522	71	453	524

(\*) Não funcionaram escolas municipais.

(\*\*) Não informou.

## de escolas, professores, alunos matriculados e frequentes, por sexo, percentagem e alunos que concluíram o curso

MATRICULA			FREQUENCIA MEDIA			Porcentagem da frequencia sobre a matricula	CONCLUSÃO DE CURSO		
Sexo masc.	Sexo fem.	Total	Sexo masc.	Sexo fem.	Total		Sexo masc.	Sexo fem.	Total
85	70	155	75,0	56,0	131,0	84,5	11	11	22
61	33	94	46,0	24,0	70,0	74,5	—	—	—
565	505	1.070	416,0	431,0	847,0	79,2	37	27	64
45	91	136	37,6	74,6	112,2	82,5	—	—	—
124	137	261	103,0	109,0	212,0	81,2	—	—	—
264	138	402	202,0	90,0	292,0	72,6	—	—	—
124	161	285	95,6	126,8	222,4	78,0	—	—	—
14	42	56	10,0	34,0	44,0	78,6	—	—	—
325	449	774	195,0	303,0	498,0	64,3	21	33	54
—	—	—	—	—	—	—	—	—	—
145	203	348	96,0	157,0	253,0	72,7	34	58	92
101	98	199	88,0	81,0	169,0	84,9	—	—	—
72	118	190	60,0	102,0	162,0	85,3	—	—	—
170	107	277	106,0	54,0	160,0	57,8	28	30	58
95	102	197	81,0	72,0	153,0	77,7	2	3	5
13	18	31	9,0	14,0	23,0	74,2	—	—	—
386	281	667	260,0	178,0	438,0	65,7	27	20	47
102	40	142	82,0	31,0	113,0	79,6	—	—	—
81	33	114	62,7	24,0	86,7	76,1	—	—	—
76	80	156	66,0	57,0	123,0	78,8	—	—	—
38	55	93	30,0	48,0	78,0	83,9	—	—	—
89	87	176	66,5	71,0	137,5	78,1	—	—	—
37	74	111	34,0	62,0	96,0	86,5	—	—	—
20	25	45	10,2	12,5	22,7	50,4	—	—	—
69	104	173	56,0	91,0	147,0	85,0	—	—	—
95	139	234	66,5	103,2	169,7	72,5	—	—	—
68	86	154	46,0	58,0	104,0	67,5	—	—	—
—	48	48	—	38,8	38,8	80,8	—	2	2
268	200	468	185,0	172,4	357,4	76,4	—	1	1
167	171	338	121,0	127,0	248,0	73,4	—	—	—
83	99	182	66,5	69,0	135,5	74,5	2	4	6
167	94	261	120,0	67,0	187,0	71,6	—	—	—
479	346	825	420,3	299,8	720,1	87,3	—	—	—
162	146	308	119,8	89,0	208,8	67,8	—	—	—
245	214	459	184,0	167,0	351,0	76,5	—	—	—
—	367	367	—	262,4	262,4	71,5	—	24	24
42	111	153	32,0	79,0	111,0	72,5	—	—	—
110	119	229	73,0	84,0	157,0	68,6	—	—	—
137	151	288	108,0	113,0	221,0	76,7	4	2	6
369	376	745	304,0	297,0	601,0	80,7	—	—	—
64	16	80	45,0	13,0	58,0	72,5	—	—	—
10.853	11.344	22.197	7.940,7	8.474,6	16.415,3	74,0	363	482	845

## Movimento do ensino primario em 1929, por municipios, segundo o numero de da frequencia sobre a matricula e

MUNICIPIOS	ESCOLAS				PROFESSORES		
	Para o sexo masc.	Para o sexo fem.	Para ambos os sexos	Total	Sexo masc.	Sexo fem.	Total
Afogados de Ingazeira.....	2	1	—	3	2	1	3
Agua Preta.....	—	—	1	1	—	1	1
Aguas Bellas.....	—	—	1	1	—	1	1
Alagôa de Baixo.....	—	—	1	1	1	—	1
Alliança.....	—	1	2	3	—	3	3
Amaragy.....	—	—	1	1	1	—	1
Barra de São Pedro.....	1	—	2	3	1	2	3
Bello Jardim.....	1	—	1	2	3	2	5
Bezerros.....	—	—	1	1	—	4	4
Bom Conselho.....	3	1	8	12	2	9	11
Bom Jardim.....	—	—	1	1	—	1	1
Bonito.....	—	—	1	1	—	1	1
Brejo da Madre de Deus.....	—	—	1	1	1	—	1
Cabrobó.....	—	—	1	1	—	1	1
Canhotinho.....	2	—	3	5	1	5	6
Caruarú.....	2	2	2	6	4	7	11
Catende.....	2	—	5	7	5	5	10
Correntes.....	—	—	1	1	—	1	1
Custodia.....	—	—	1	1	—	1	1
Escada.....	1	—	—	1	1	—	1
Floresta dos Leões.....	1	—	7	8	5	7	12
Gamelleira.....	—	—	2	2	—	2	2
Garanhuns.....	4	1	10	15	11	30	41
Goyanna.....	1	—	1	2	3	7	10
Granito.....	1	—	1	2	1	1	2
Gravatá.....	—	2	2	4	—	8	8
Iguarassú.....	—	—	4	4	2	2	4
Ipojuca.....	1	1	—	2	—	2	2
Itambé.....	1	—	1	2	1	1	2
Jurema.....	1	—	—	1	1	—	1
Leopoldina.....	—	—	2	2	1	1	2
Limoeiro.....	1	—	2	3	2	1	3

PARTI



escolas, professores, alumnos matriculados e frequentes, por sexos, percentagem alumnos que concluíram o curso

MATRICULA			FREQUENCIA MEDIA			Percentagem da frequencia sobre a matricula	CONCLUSÃO DE CURSO		
Sexo masc.	Sexo fem.	Total	Sexo masc.	Sexo fem.	Total		Sexo masc.	Sexo fem.	Total
80	20	100	54,0	16,0	70,0	70,0	—	—	—
16	11	27	12,0	8,4	20,4	75,6	2	4	6
8	15	23	5,2	12,4	17,6	76,5	—	—	—
9	19	28	9,0	19,0	28,0	100,0	—	—	—
16	30	46	9,0	18,0	27,0	58,7	—	3	3
64	18	82	54,0	14,0	68,0	82,9	4	—	4
40	26	66	31,0	19,0	50,0	75,8	—	—	—
61	20	81	39,2	11,0	50,2	62,0	15	21	36
4	59	63	2,1	43,0	45,1	71,6	—	8	8
288	382	670	222,3	351,3	573,6	85,6	—	—	—
16	20	36	12,0	14,0	26,0	72,2	4	2	6
12	23	35	8,0	13,0	21,0	60,0	—	—	—
12	11	23	12,0	9,0	21,0	91,3	—	—	—
14	11	25	9,8	7,1	16,9	67,6	—	—	—
81	45	126	67,0	38,0	105,0	83,3	—	—	—
241	187	428	168,7	135,1	303,8	71,0	15	13	28
145	175	320	106,0	161,0	267,0	83,4	—	2	2
42	44	86	24,2	25,7	49,9	58,0	—	—	—
38	39	77	22,3	26,3	48,6	63,1	—	—	—
66	—	66	41,2	—	41,2	62,4	—	—	—
265	118	383	210,8	93,0	303,8	79,3	6	—	6
23	44	67	19,4	37,3	56,7	84,6	5	11	16
759	539	1.298	550,0	447,0	997,0	76,8	21	20	41
48	204	252	37,0	193,0	230,0	91,3	—	16	16
25	19	44	16,0	13,0	29,0	65,9	—	—	—
80	315	395	56,0	212,0	268,0	67,8	1	—	1
39	42	81	39,0	40,0	79,0	97,5	—	—	—
40	45	85	37,0	40,0	77,0	90,6	—	—	—
44	11	55	34,6	9,2	43,8	79,6	—	—	—
34	—	34	29,5	—	29,5	86,8	—	—	—
35	12	47	26,0	8,0	34,0	72,3	—	—	—
85	55	140	74,0	50,0	124,0	88,6	8	4	12

### Movimento do ensino primario em 1929, por municipios, segundo o numero de da frequencia sobre a matricula e

MUNICIPIOS	ESCOLAS				PROFESSORES		
	Para o sexo masc.	Para o sexo fem.	Para ambos os sexos	Total	Sexo masc.	Sexo fem.	Total
	PARTI						
Marayal.....	—	—	1	1	—	1	1
Morenos.....	—	—	4	4	3	10	13
Nazareth.....	—	1	2	3	—	12	12
Novo Exú.....	1	—	—	1	1	—	1
Olinda.....	1	—	5	6	4	17	21
Ouricury.....	1	1	—	2	1	1	2
Palmares.....	2	—	2	4	10	8	18
Palmeira.....	—	—	5	5	—	5	5
Panellas.....	—	—	1	1	—	1	1
Páo d'Alho.....	—	—	1	1	5	3	8
Paulista.....	3	1	15	19	3	16	19
Pesqueira.....	1	—	—	1	5	—	5
Petrolina.....	2	1	6	9	2	7	9
Quipapá.....	—	—	1	1	—	1	1
Recife.....	4	7	96	107	59	203	262
Ribeirão.....	—	—	3	3	2	2	4
Salgueiro.....	1	—	1	2	1	1	2
São Bento.....	—	—	1	1	—	1	1
São Caetano.....	—	—	1	1	—	1	1
São Gonçalo.....	—	—	1	1	—	1	1
São José do Egypto.....	—	—	1	1	1	—	1
São Vicente.....	1	—	—	1	1	—	1
Serinhãem.....	—	—	1	1	—	1	1
Serrinha.....	—	—	1	1	—	1	1
Surubim.....	—	1	1	2	—	5	5
Taquaretinga.....	—	—	2	2	—	2	2
Timbaúba.....	6	4	4	14	10	19	29
Triunpho.....	—	—	7	7	1	6	7
Vertentes.....	—	—	6	6	2	4	6
Vicencia.....	1	1	1	3	1	2	3
Victoria.....	6	—	1	7	5	2	7
Villa Bella.....	2	1	1	4	1	3	4
<b>TOTAL.....</b>	<b>57</b>	<b>27</b>	<b>338</b>	<b>322</b>	<b>167</b>	<b>443</b>	<b>610</b>

escolas, professores, alumnos matriculados e frequentes, por sexos, percentagem alumnos que concluíram o curso

MATRICULA			FREQUENCIA MEDIA			Percentagem da frequencia sobre a matricula	CONCLUSÃO DE CURSO		
Sexo masc.	Sexo fem.	Total	Sexo masc.	Sexo fem.	Total		Sexo masc.	Sexo fem.	Total
31	28	59	29,2	25,7	54,9	93,1	—	—	—
219	196	415	195,0	178,0	373,0	89,9	5	4	9
66	101	167	51,3	89,6	140,9	84,4	—	—	—
18	—	18	16,0	—	16,0	88,9	—	—	—
223	357	580	196,0	298,0	494,0	85,2	1	41	42
24	21	45	16,0	14,0	30,0	66,7	—	—	—
172	55	227	133,0	49,0	182,0	80,2	14	8	22
77	49	126	66,0	40,0	106,0	84,1	—	—	—
13	15	28	10,0	14,0	24,0	85,7	—	—	—
56	27	83	50,0	23,0	73,0	88,0	15	14	29
412	321	733	314,0	236,0	550,0	75,0	8	3	11
17	—	17	14,0	—	14,0	82,4	6	—	6
211	181	392	200,0	154,0	354,0	90,3	15	15	30
74	81	155	44,0	58,0	102,0	65,8	—	—	—
3.189	2.951	6.140	2.729,7	2.583,7	5.313,4	86,5	546	348	894
101	45	146	41,0	24,0	65,0	44,5	6	—	6
50	17	67	36,0	13,0	49,0	73,1	—	—	—
12	14	26	9,0	12,0	21,0	80,8	—	—	—
13	25	38	10,2	20,1	30,3	79,7	—	—	—
26	24	50	23,4	22,5	45,9	91,8	—	—	—
20	14	34	7,3	5,4	12,7	37,4	—	—	—
19	—	19	15,0	—	15,0	78,9	13	—	13
12	8	20	12,0	8,0	20,0	100,0	1	—	1
20	18	38	15,0	16,0	31,0	81,6	—	—	—
27	43	70	26,2	43,0	69,2	98,9	—	—	—
13	11	24	10,0	9,0	19,0	79,2	—	—	—
385	281	666	236,0	237,0	473,0	71,0	75	9	84
133	233	366	107,0	196,0	303,0	82,8	—	—	—
80	66	146	52,0	50,0	102,0	69,9	—	—	—
78	59	137	63,0	47,0	110,0	80,3	—	—	—
154	48	202	135,0	39,0	174,0	86,1	—	—	—
104	69	173	81,0	58,0	139,0	80,3	10	—	10
8.779	7.917	16.696	6.981,6	6.646,8	13.628,4	81,6	796	546	1.342

### Movimento do ensino primario em 1929, por municipios, segundo o numero de da frequencia sobre a matricula e

MUNICIPIOS	ESCOLAS				PROFESSORES		
	Para o sexo masc.	Para o sexo fem.	Para ambos os sexos	Total	Sexo masc.	Sexo fem.	Total
BENE							
Agua Preta.....	—	—	3	3	—	5	5
Alliança.....	—	—	1	1	—	1	1
Amaragy.....	—	—	2	2	1	2	3
Barreiros.....	1	—	—	1	—	1	1
Bello Jardim.....	1	—	—	1	1	—	1
Bom Conselho.....	1	—	—	1	—	1	1
Bom Jardim.....	—	1	—	1	—	1	1
Bonito.....	—	—	1	1	—	1	1
Cabo.....	1	—	4	5	1	4	5
Canhotinho.....	—	—	1	1	2	6	8
Catende.....	—	—	2	2	3	3	6
Escada.....	1	1	3	5	5	5	10
Floresta dos Leões.....	—	—	1	1	1	1	2
Garanhuns.....	—	1	2	3	1	9	10
Goyanna.....	2	1	4	7	5	2	7
Iguarassú.....	1	—	1	2	1	1	2
Ipojuca.....	—	—	4	4	—	5	5
Jaboatão.....	2	1	—	3	2	3	5
Morenos.....	—	—	2	2	2	7	9
Olinda.....	1	2	4	7	1	10	11
Palmares.....	1	—	—	1	1	—	1
Pão d'Alho.....	—	—	1	1	—	3	3
Paulista.....	—	—	1	1	—	1	1
Pesqueira.....	1	—	1	2	2	1	3
Recife.....	4	4	18	26	8	58	66
Ribeirão.....	1	—	1	2	1	1	2
Rio Formoso.....	1	—	1	2	1	2	3
São Joaquim.....	1	—	—	1	8	—	8
São Lourenço da Matta.....	—	—	3	3	1	13	14
Serinhãem.....	1	1	—	2	1	1	2
Timbaúba.....	1	—	1	2	1	3	4
Villa Bella.....	—	—	1	1	1	1	2
TOTAL.....	22	12	63	97	51	152	203

### Resumo geral do movimento do ensino primario em 1929, segundo o concluíram

NATUREZA DO ENSINO	Unida- des escola- res	NUMERO DE ESCOLAS				PROFESSORES		
		Para o sexo masc.	Para o sexo fem.	Para ambos os sexos	Total	Sexo masc.	Sexo fem.	Total
Federal.....	5	4	—	1	5	14	9	23
Estadual.....	{ Escola de applicação... ..	1	—	—	11	—	11	11
	{ Grupos escolares.....	30	—	—	235	4	231	235
	{ Escolas isoladas.....	500	83	85	332	35	465	500
Municipal—Escolas isoladas.....	522	70	70	382	522	71	453	524
Particular ...	{ Escolas remuneradas....	322	57	27	238	322	167	443
	{ Escolas de beneficencia..	97	22	12	63	97	51	152
	1.477	236	194	1.262	1.692	342	1.764	2.106

escolas, professores, alumnos matriculados e frequentes, por sexos, percentagem alumnos que concluíram o curso

MATRICULA			FREQUENCIA MEDIA			Percentagem da frequencia sobre a matricula	CONCLUSÃO DE CURSO		
Sexo masc.	Sexo fem.	Total	Sexo masc.	Sexo fem.	Total		Sexo masc.	Sexo fem.	Total
74	123	197	56,0	75,0	131,0	66,5	—	—	—
20	20	40	15,0	15,0	30,0	75,0	6	2	8
91	71	162	74,0	64,0	138,0	85,2	5	5	10
60	—	60	56,4	—	56,4	94,0	—	—	—
68	—	68	48,0	—	48,0	70,6	4	—	4
30	—	30	27,0	—	27,0	90,0	—	—	—
—	36	36	—	28,0	28,0	77,8	—	—	—
15	18	33	10,0	12,0	22,0	66,7	—	—	—
92	72	164	69,4	58,7	128,1	78,1	—	—	—
80	98	178	60,0	75,0	135,0	75,8	25	34	59
80	105	185	58,0	74,0	132,0	71,4	—	1	1
189	238	427	118,0	135,0	253,0	59,3	5	15	20
34	23	57	25,0	15,0	40,0	70,2	—	—	—
67	236	303	42,0	192,0	234,0	77,2	—	18	18
205	116	321	158,3	93,7	252,0	78,5	3	—	3
61	38	99	48,4	33,3	81,7	82,5	—	—	—
84	86	170	69,6	76,8	146,4	86,1	24	43	67
197	31	228	171,9	23,2	195,1	85,6	111	—	111
169	181	350	141,0	162,0	303,0	86,6	—	—	—
190	333	523	128,7	277,0	405,7	77,6	1	1	2
30	—	30	25,0	—	25,0	83,3	—	—	—
68	57	125	35,8	41,4	77,2	61,8	—	—	—
22	18	40	17,0	13,0	30,0	75,0	—	—	—
47	35	82	30,0	22,0	52,0	63,4	—	—	—
1.617	1.446	3.063	1.197,7	1.250,7	2.448,4	79,9	116	63	179
63	35	98	37,0	16,0	53,0	54,1	—	—	—
132	63	195	110,8	56,0	166,8	85,5	—	—	—
220	—	220	220,0	—	220,0	100,0	15	—	15
292	338	630	218,0	250,0	468,0	74,3	19	15	34
55	50	105	45,9	44,0	89,9	85,6	—	—	—
80	40	120	50,0	20,0	70,0	58,3	—	—	—
23	47	70	17,0	31,0	48,0	68,6	3	5	8
4.455	3.954	8.409	3.380,9	3.153,8	6.534,7	77,7	337	202	539

numero de escolas, professores, alumnos matriculados e frequentes e que o curso

MATRICULA			FREQUENCIA MEDIA			CONCLUSÃO DE CURSO		
Sexo masc.	Sexo fem.	Total	Sexo masc.	Sexo fem.	Total	Sexo masc.	Sexo fem.	Total
885	72	957	780,1	50,0	830,1	176	—	176
131	343	474	66,7	247,0	313,7	2	38	40
3.707	4.931	8.638	2.727,8	3.733,8	6.461,6	—	—	—
10.956	11.853	22.809	7.488,6	8.132,6	15.621,2	—	—	—
10.853	11.344	22.197	7.940,7	8.474,6	16.415,3	363	482	845
8.779	7.917	16.696	6.981,6	6.646,8	13.628,4	796	546	1.342
4.455	3.954	8.409	3.380,9	3.153,8	6.534,7	337	202	539
39.766	40.414	80.180	29.366,4	30.438,6	59.805,0	1.674	1.268	2.942

**Resumo do movimento do ensino primario em 1929, por municipios,  
segundo o numero de escolas, professores, alumnos matriculados  
e frequencia media**

Municipios	Ensino	Escolas	Professores	Matricula	Frequencia media
Afogados de Ingazeira.....	{ Estadual ...	3	3	150	107,9
	{ Municipal ...	6	6	300	226,0
	{ Particular ...	3	3	100	70,0
	{ Beneficente .	—	—	—	—
	{ Total .....	12	12	550	403,9
Agua Preta.....	{ Estadual ...	6	6	282	168,5
	{ Municipal ...	6	6	207	175,5
	{ Particular ...	1	1	27	20,4
	{ Beneficente .	3	5	197	131,0
	{ Total .....	16	18	713	495,4
Aguas Bellas.....	{ Federal. ....	1	2	142	95,0
	{ Estadual ...	4	4	228	140,6
	{ Municipal ...	3	3	115	69,9
	{ Particular ...	1	1	23	17,6
	{ Beneficente .	—	—	—	—
{ Total .....	9	10	508	323,1	
Alagôa de Baixo.....	{ Estadual ...	4	4	158	88,2
	{ Municipal ...	2	2	57	57,0
	{ Particular ...	1	1	28	28,0
	{ Beneficente .	—	—	—	—
	{ Total .....	7	7	243	173,2
Alliança.....	{ Estadual ...	5	5	177	104,7
	{ Municipal ...	6	6	253	173,8
	{ Particular ...	3	3	46	27,0
	{ Beneficente .	1	1	40	30,0
	{ Total .....	15	15	516	335,5
Altinho.....	{ Estadual ...	2	2	95	77,6
	{ Municipal ...	4	4	166	116,4
	{ Particular ...	—	—	—	—
	{ Beneficente .	—	—	—	—
	{ Total .....	6	6	261	194,0
Amaragy.....	{ Estadual ...	3	3	144	91,3
	{ Municipal ...	7	7	286	217,3
	{ Particular ...	1	1	82	68,0
	{ Beneficente .	2	3	162	138,0
	{ Total .....	13	14	674	514,6
Barra de S. Pedro.....	{ Estadual ...	2	2	52	26,9
	{ Municipal ...	—	—	—	—
	{ Particular ...	3	3	66	50,0
	{ Beneficente .	—	—	—	—
	{ Total .....	5	5	118	76,9
Barreiros.....	{ Estadual ...	7	7	288	170,9
	{ Municipal ...	2	2	118	79,1
	{ Particular ...	—	—	—	—
	{ Beneficente .	1	1	60	56,4
	{ Total .....	10	10	466	306,4

Resumo do movimento do ensino primário em 1929, por municípios,  
segundo o numero de escolas, professores, alumnos matriculados,  
e frequencia media

Municípios	Ensino	Escolas	Professores	Matricula	Frequencia media
Bebedouro.....	Estadual ....	2	2	112	74,8
	Municipal ...	7	7	242	183,4
	Particular ...	—	—	—	—
	Beneficente..	—	—	—	—
	Total....	9	9	354	258,2
Belém.....	Estadual ....	2	2	104	76,5
	Municipal ...	1	1	50	33,3
	Particular ...	—	—	—	—
	Beneficente..	—	—	—	—
	Total....	3	3	154	109,8
Bello Jardim.....	Estadual ....	3	3	157	100,0
	Municipal ...	2	2	111	101,2
	Particular ...	2	5	81	50,2
	Beneficente..	1	1	68	48,0
	Total....	8	11	417	299,4
Belmonte.....	Estadual ....	3	3	152	94,9
	Municipal ...	2	2	85	50,0
	Particular ...	—	—	—	—
	Beneficente..	—	—	—	—
	Total....	5	5	237	144,9
Bezerros.....	Estadual ....	4	4	216	115,7
	Municipal ...	26	26	967	664,1
	Particular ...	1	4	63	45,1
	Beneficente..	—	—	—	—
	Total....	31	34	1.246	824,9
Boa Vista.....	Estadual ....	2	2	84	56,0
	Municipal ...	1	1	34	28,6
	Particular ...	—	—	—	—
	Beneficente..	—	—	—	—
	Total....	3	3	118	84,6
Bom Conselho.....	Estadual ....	6	6	302	189,9
	Municipal ...	4	4	203	171,9
	Particular ...	12	11	670	573,6
	Beneficente..	1	1	30	27,0
	Total....	23	22	1.205	962,4
Bom Jardim.....	Estadual ....	6	6	358	263,2
	Municipal ...	8	8	261	181,1
	Particular ...	1	1	36	26,0
	Beneficente..	1	1	36	28,0
	Total....	16	16	691	498,3
Bonito.....	Estadual ....	4	4	203	138,6
	Municipal ...	9	9	396	261,2
	Particular ...	1	1	35	21,0
	Beneficente..	1	1	33	22,0
	Total....	15	15	667	442,8

**Resumo do movimento do ensino primario em 1929, por municipios,  
segundo o numero de escolas, professores, alumnos matriculados  
e frequencia media**

Municipios	Ensino	Escolas	Professores	Matricula	Frequencia media
Brejo da Madre de Deus.....	Estadual ....	3	3	224	145,9
	Municipal ...	5	5	147	97,0
	Particular ...	1	1	23	21,0
	Beneficente .	—	—	—	—
	Total .....	9	9	394	263,9
Buique.....	Estadual ....	3	3	145	96,0
	Municipal ...	2	2	100	72,0
	Particular ...	—	—	—	—
	Beneficente .	—	—	—	—
	Total .....	5	5	245	168,0
Cabo.....	Estadual ....	8	8	365	242,5
	Municipal ...	8	9	420	325,0
	Particular ...	—	—	—	—
	Beneficente .	5	5	164	128,1
	Total .....	21	22	949	695,6
Cabrobó.....	Estadual ....	3	3	108	65,0
	Municipal ...	4	4	137	106,6
	Particular ...	1	1	25	16,9
	Beneficente .	—	—	—	—
	Total .....	8	8	270	188,5
Canhotinho .....	Estadual ....	5	5	241	157,0
	Municipal ...	5	5	211	183,0
	Particular ...	5	6	126	105,0
	Beneficente .	1	8	178	135,0
	Total .....	16	24	756	580,0
Caruarú.....	Estadual ....	11	11	567	344,4
	Municipal ...	16	16	749	527,2
	Particular ...	6	11	428	303,8
	Beneficente .	—	—	—	—
	Total .....	33	38	1.744	1175,4
Catende.....	Estadual ....	2	2	137	80,1
	Municipal ...	4	4	163	110,0
	Particular ...	7	10	320	267,0
	Beneficente .	2	6	185	132,0
	Total .....	15	22	805	589,1
Correntes.....	Estadual ....	7	7	228	131,9
	Municipal ...	4	4	496	288,4
	Particular ...	1	1	86	49,9
	Beneficente .	—	—	—	—
	Total .....	12	12	810	470,2
Custodia.....	Estadual ....	4	4	252	135,5
	Municipal ...	—	—	—	—
	Particular ...	1	1	77	48,6
	Beneficente .	—	—	—	—
	Total .....	5	5	329	184,1



**Resumo do movimento do ensino primario em 1929, por municipios,  
segundo o numero de escolas, professores, alumnos matriculados  
e frequencia media**

Municipios	Ensino	Escolas	Professores	Matricula	Frequencia media
Escada.....	Estadual....	3	3	147	97,2
	Municipal...	2	2	131	68,2
	Particular...	1	1	66	41,2
	Beneficente..	5	10	427	253,0
	Total.....	11	16	771	459,6
Flores.....	Estadual....	6	6	270	173,5
	Municipal...	6	6	210	148,0
	Particular...	—	—	—	—
	Beneficente..	—	—	—	—
	Total.....	12	12	480	321,5
Floresta.....	Estadual....	7	7	310	181,0
	Municipal...	4	4	187	132,8
	Particular...	—	—	—	—
	Beneficente..	—	—	—	—
	Total.....	11	11	497	313,8
Floresta dos Leões.....	Estadual....	4	4	164	121,0
	Municipal...	5	5	296	228,7
	Particular...	8	12	383	303,8
	Beneficente..	1	2	57	40,0
	Total.....	18	23	900	693,5
Frei Caneca.....	Estadual....	2	2	90	52,1
	Municipal...	8	8	284	224,7
	Particular...	—	—	—	—
	Beneficente..	—	—	—	—
	Total.....	10	10	374	276,8
Gamelleira.....	Estadual....	3	3	130	71,6
	Municipal...	4	4	159	127,0
	Particular...	2	2	67	56,7
	Beneficente..	—	—	—	—
	Total.....	9	9	356	255,3
Garanhuns.....	Estadual....	9	9	395	265,1
	Municipal...	10	10	440	328,0
	Particular...	15	41	1298	997,0
	Beneficente..	3	10	303	234,0
	Total.....	37	70	2.436	1824,1
Gloria de Goytá.....	Estadual....	5	5	270	209,5
	Municipal...	13	13	428	318,4
	Particular...	—	—	—	—
	Beneficente..	—	—	—	—
	Total.....	18	18	698	527,9
Goyanna.....	Estadual....	7	7	367	218,6
	Municipal...	10	10	385	279,0
	Particular...	2	10	252	230,0
	Beneficente..	7	7	321	252,0
	Total.....	26	34	1.325	979,6

**Resumo do movimento do ensino primario em 1929, por municipios,  
segundo o numero de escolas, professores, alumnos matriculados  
e frequencia media**

Municipios	Ensino	Escolas	Professores	Matricula	Frequencia media
Granito .....	Estadual ....	2	2	100	69,9
	Municipal ...	3	3	95	67,0
	Particular ...	2	2	44	29,0
	Beneficente .	—	—	—	—
	Total .....	7	7	239	165,9
Gravatá .....	Estadual ....	8	8	248	170,2
	Municipal ...	6	6	254	152,0
	Particular ...	4	8	395	268,0
	Beneficente .	—	—	—	—
	Total .....	18	22	897	590,2
Iguarassú .....	Estadual ....	6	6	250	161,9
	Municipal ...	16	16	536	498,5
	Particular ...	4	4	81	79,0
	Beneficente .	2	2	99	81,7
	Total .....	28	28	966	821,1
Ipojuca .....	Estadual ....	4	4	193	122,4
	Municipal ...	4	4	167	126,0
	Particular ...	2	2	85	77,0
	Beneficente .	4	5	170	146,4
	Total .....	14	15	615	471,8
Itambé .....	Estadual ....	4	4	282	165,6
	Municipal ...	4	4	251	126,8
	Particular ...	2	2	55	43,8
	Beneficente .	—	—	—	—
	Total .....	10	10	588	336,2
Jaboatão .....	Federal .....	1	3	150	140,0
	Estadual ....	10	10	512	373,1
	Municipal ...	20	21	809	570,0
	Particular ...	—	—	—	—
	Beneficente .	3	5	228	195,1
Total .....	34	39	1.699	1.278,2	
Jurema .....	Estadual ....	2	2	155	94,8
	Municipal ...	2	2	155	131,0
	Particular ...	1	1	34	29,5
	Beneficente .	—	—	—	—
	Total .....	5	5	344	255,3
Leopoldina .....	Estadual ....	2	2	89	52,7
	Municipal ...	2	2	94	70,0
	Particular ...	2	2	47	34,0
	Beneficente .	—	—	—	—
	Total .....	6	6	230	156,7
Limoeiro .....	Estadual ....	7	7	344	234,2
	Municipal ...	23	23	1.070	847,0
	Particular ...	3	3	140	124,0
	Beneficente .	—	—	—	—
	Total .....	33	33	1.554	1.205,2

**Resumo do movimento do ensino primário em 1929, por municípios,  
segundo o numero de escolas, professores, alumnos matriculados,  
e frequencia media**

Municípios	Ensino	Escolas	Professores	Matricula	Frequencia media
Marayal .....	Estadual ....	4	4	186	102,2
	Municipal ...	4	4	136	112,2
	Particular ...	1	1	59	54,9
	Beneficente..	—	—	—	—
	Total....	9	9	381	269,3
Morenos .....	Estadual ....	5	5	264	178,7
	Municipal ...	6	6	261	212,0
	Particular ...	4	13	415	373,0
	Beneficente..	2	9	350	303,0
	Total....	17	33	1.290	1.066,7
Moxotó .....	Estadual ....	2	2	84	42,6
	Municipal ...	12	12	402	292,0
	Particular ...	—	—	—	—
	Beneficente..	—	—	—	—
	Total....	14	14	486	334,6
Nazareth .....	Estadual ....	7	7	245	167,0
	Municipal ...	9	9	285	222,4
	Particular ...	3	12	167	140,9
	Beneficente..	—	—	—	—
	Total....	19	28	697	530,3
Novo Exú .....	Estadual ....	2	2	79	55,5
	Municipal ...	3	3	56	44,0
	Particular ...	1	1	18	16,0
	Beneficente..	—	—	—	—
	Total....	6	6	153	115,5
Olinda .....	Estadual ....	8	8	333	194,1
	Municipal ...	19	19	774	498,0
	Particular ...	6	21	580	494,0
	Beneficente..	7	11	523	405,7
	Total....	40	59	2.210	1.591,8
Ouricury .....	Estadual ....	2	2	99	63,8
	Municipal ...	—	—	—	—
	Particular ...	2	2	45	30,0
	Beneficente..	—	—	—	—
	Total....	4	4	144	93,8
Palmares .....	Estadual ....	7	7	352	201,1
	Municipal ...	7	7	348	253,0
	Particular ...	4	18	227	182,0
	Beneficente..	1	1	30	25,0
	Total....	19	33	957	661,1

**Resumo do movimento do ensino primario em 1929, por municipios,  
segundo o numero de escolas, professores, alumnos matriculados  
e frequencia media**

Municipios	Ensino	Escolas	Professores	Matricula	Frequencia media
Palmeira.....	Estadual....	3	3	149	106,1
	Municipal....	4	4	199	169,0
	Particular....	5	5	126	106,0
	Beneficente..	—	—	—	—
	Total.....	12	12	474	381,1
Panellas.....	Estadual....	2	2	103	68,3
	Municipal....	4	4	190	162,0
	Particular....	1	1	28	24,0
	Beneficente..	—	—	—	—
	Total.....	7	7	321	254,3
Pão d'Alho.....	Estadual....	7	7	210	138,2
	Municipal....	7	7	277	160,0
	Particular....	1	8	83	73,0
	Beneficente..	1	3	125	77,2
	Total.....	16	25	695	448,4
Paulista.....	Estadual....	4	4	196	145,7
	Municipal....	4	4	197	153,0
	Particular....	19	19	733	550,0
	Beneficente..	1	1	40	30,0
	Total.....	28	28	1.166	878,7
Pedra.....	Estadual....	3	3	142	102,7
	Municipal....	1	1	31	23,0
	Particular....	—	—	—	—
	Beneficente..	—	—	—	—
	Total.....	4	4	173	125,7
Pesqueira.....	Estadual....	10	10	367	220,9
	Municipal....	18	18	667	438,0
	Particular....	1	5	17	14,0
	Beneficente..	2	3	82	52,0
	Total.....	31	36	1.133	724,9
Petrolina.....	Estadual....	2	2	80	30,6
	Municipal....	3	3	142	113,0
	Particular....	9	9	392	354,0
	Beneficente..	—	—	—	—
	Total.....	14	14	614	497,6
Queimadas.....	Estadual....	2	2	113	79,4
	Municipal....	3	3	114	86,7
	Particular....	—	—	—	—
	Beneficente..	—	—	—	—
	Total.....	5	5	227	166,1

Resumo do movimento do ensino primário em 1929, por municípios,  
segundo o numero de escolas, professores, alumnos matriculados  
e frequencia media

Municípios	Ensino	Escolas	Professores	Matricula	Frequencia media
Quipapá .....	{ Estadual . . . .	9	9	348	180,7
	{ Municipal . . . .	4	4	156	123,0
	{ Particular . . . .	1	1	155	102,0
	{ Beneficente . . . .	—	—	—	—
	{ Total . . . . .	14	14	659	405,7
Recife .....	{ Federal . . . . .	2	15	515	456,9
	{ Estadual . . . . .	380	380	14.807	11.484,5
	{ Municipal . . . . .	—	—	—	—
	{ Particular . . . . .	107	262	6.140	5.313,4
	{ Beneficente . . . . .	26	66	3.063	2.448,4
{ Total . . . . .	515	723	24.525	19.703,2	
R. b. úrio . . . . .	{ Estadual . . . . .	3	3	208	93,1
	{ Municipal . . . . .	2	2	93	78,0
	{ Particular . . . . .	3	4	146	65,0
	{ Beneficente . . . . .	2	2	98	53,0
	{ Total . . . . .	10	11	545	289,1
Rio Branco .....	{ Estadual . . . . .	2	2	103	79,8
	{ Municipal . . . . .	3	3	176	137,5
	{ Particular . . . . .	—	—	—	—
	{ Beneficente . . . . .	—	—	—	—
	{ Total . . . . .	5	5	279	217,3
Rio Formoso .....	{ Estadual . . . . .	1	3	150	138,2
	{ Municipal . . . . .	4	4	191	110,1
	{ Particular . . . . .	3	3	111	96,0
	{ Beneficente . . . . .	—	—	—	—
	{ Total . . . . .	2	3	195	166,8
		10	13	647	511,1
Salgueiro .....	{ Estadual . . . . .	—	—	—	—
	{ Municipal . . . . .	3	3	183	91,2
	{ Particular . . . . .	1	1	45	22,7
	{ Beneficente . . . . .	2	2	67	49,0
	{ Total . . . . .	—	—	—	—
		6	6	295	162,9
São Bento .....	{ Federal . . . . .	—	—	—	—
	{ Estadual . . . . .	4	4	191	123,7
	{ Municipal . . . . .	5	5	173	147,0
	{ Particular . . . . .	1	1	26	21,0
	{ Beneficente . . . . .	—	—	—	—
{ Total . . . . .	10	10	390	291,7	
São Caetano .....	{ Estadual . . . . .	3	3	153	99,2
	{ Municipal . . . . .	6	6	234	169,7
	{ Particular . . . . .	1	1	38	30,3
	{ Beneficente . . . . .	—	—	—	—
	{ Total . . . . .	10	10	425	299,2

**Resumo do movimento do ensino primario em 1929, por municípios,  
segundo o numero de escolas, professores, alumnos matriculados  
e frequencia media**

Municípios	Ensino	Escolas	Professores	Matricula	Frequencia media
São Gonçalo.....	Estadual ....	2	2	100	71,1
	Municipal ...	—	—	—	—
	Particular ...	1	1	50	45,9
	Beneficente..	—	—	—	—
	Total .....	3	3	150	117,0
São Joaquim .....	Estadual ....	2	2	86	63,3
	Municipal ...	4	4	154	104,0
	Particular ...	—	—	—	—
	Beneficente..	1	8	220	220,0
	Total .....	7	14	460	387,3
São José do Egypto.....	Estadual ....	3	3	169	109,7
	Municipal ...	1	1	48	38,8
	Particular ...	1	1	34	12,7
	Beneficente..	—	—	—	—
	Total .....	5	5	251	161,2
São Lourenço .....	Estadual ....	7	7	314	189,8
	Municipal ...	9	9	468	357,4
	Particular ...	—	—	—	—
	Beneficente..	3	14	630	468,0
	Total .....	19	30	1.412	1.015,2
São Vicente .....	Estadual ....	3	3	174	108,8
	Municipal ...	6	6	338	248,0
	Particular ...	1	1	19	15,0
	Beneficente..	—	—	—	—
	Total .....	10	10	531	371,8
Serinhãem .....	Estadual ....	2	2	97	60,8
	Municipal ...	5	5	182	135,5
	Particular ...	1	1	20	20,0
	Beneficente..	2	2	105	89,9
	Total .....	10	10	404	306,2
Serrinha.....	Estadual ....	3	3	62	38,7
	Municipal ...	5	5	261	187,0
	Particular ...	1	1	38	31,0
	Beneficente..	—	—	—	—
	Total .....	9	9	361	256,7
Surubim.....	Estadual ....	3	3	153	92,1
	Municipal ...	16	16	825	720,1
	Particular ...	2	5	70	69,2
	Beneficente..	—	—	—	—
	Total .....	21	24	1.048	881,4

**Resumo do movimento do ensino primario em 1929, por municipios  
segundo o numero de escolas, professores, alumnos matriculados,  
e frequencia media**

Municipios	Ensino	Escolas	Professores	Matricula	Frequencia media
Tacarati.....	Estadual ....	4	4	179	114,0
	Municipal ...	6	6	308	208,8
	Particular ...	—	—	—	—
	Beneficente..	—	—	—	—
	Total .....	10	10	487	322,8
Taquaretinga.....	Estadual ....	3	3	171	106,0
	Municipal ...	13	13	459	351,0
	Particular ...	2	2	24	19,0
	Beneficente..	—	—	—	—
	Total .....	18	18	654	476,0
Timbaúba .....	Estadual ....	7	7	284	191,7
	Municipal ...	8	8	367	262,4
	Particular ...	14	29	666	473,0
	Beneficente..	2	4	120	70,0
	Total .....	31	48	1.437	997,1
Triumpho.....	Estadual ....	9	9	435	282,1
	Municipal ...	3	3	153	111,0
	Particular ...	7	7	366	303,0
	Beneficente..	—	—	—	—
	Total .....	19	19	954	696,1
Vertentes.....	Estadual ....	2	2	107	78,7
	Municipal ...	6	6	229	157,0
	Particular ...	6	6	146	102,0
	Beneficente..	—	—	—	—
	Total .....	14	14	482	337,7
Vicencia.....	Estadual ....	3	3	150	122,8
	Municipal ...	6	6	288	221,0
	Particular ...	3	3	137	110,0
	Beneficente..	—	—	—	—
	Total .....	12	12	575	453,8
Victoria .....	Estadual ....	7	7	269	183,6
	Municipal ...	18	18	745	601,0
	Particular ...	7	7	202	174,0
	Beneficente..	—	—	—	—
	Total .....	32	32	1.216	958,6
Villa Bella.....	Estadual ....	3	3	140	105,2
	Municipal ...	2	2	80	58,0
	Particular ...	4	4	173	139,0
	Beneficente..	1	2	70	48,0
	Total .....	10	11	463	350,2

### Matricula e frequencia nas escolas primarias e coefficients sobre a população escolar, calculada para 1929

MUNICIPIOS	População escolar	Creanças matriculadas nas escolas primarias	Percentagem da matricula sobre a população escolar	Creanças que frequentam as escolas primarias	Percentagem da frequencia sobre a população escolar
Afogados de Ingazeira.....	4.064	550	13,5	403,9	9,9
Agua Preta.....	5.242	713	13,6	495,4	9,5
Agua Bellas.....	5.097	508	10,0	223,1	6,3
Alagôa de Baixo.....	1.893	243	12,8	173,2	9,1
Alliança.....	5.735	516	9,0	335,5	5,9
Altinho.....	4.479	261	5,8	194,0	4,3
Amaragy.....	5.056	674	13,3	514,6	10,2
Barra de São Pedro.....	2.499	118	4,7	76,9	3,1
Barreiros.....	3.178	466	14,7	306,4	9,6
Bebedouro.....	2.443	354	14,5	258,2	10,6
Belém.....	1.582	154	9,7	109,8	6,9
Bello Jardim.....	5.947	417	7,0	299,4	5,0
Belmonte.....	2.214	237	10,7	144,9	6,5
Bezerros.....	11.081	1.246	11,2	824,9	7,4
Bôa Vista.....	1.673	118	7,1	84,6	5,1
Bom Conselho.....	11.907	1.205	10,1	962,4	8,1
Bom Jardim.....	8.493	691	8,1	498,3	5,9
Bonito.....	9.148	667	6,3	442,8	4,8
Brejo da Madre de Deus..	5.108	394	7,7	263,9	5,2
Buique.....	4.710	245	5,2	168,0	3,6
Cabo.....	5.871	949	16,2	695,6	11,8
Cabrobó.....	1.236	270	21,8	188,5	15,3
Canhotinho.....	8.321	756	9,1	580,0	7,0
Caruarú.....	10.070	1.744	17,3	1.175,4	11,7
Catende.....	2.251	805	35,8	589,1	26,2
Correntes.....	8.980	810	9,0	470,2	5,2
Custodia.....	1.996	329	16,5	184,1	9,2
Escada.....	2.420	771	31,9	459,6	19,0
Flôres.....	4.433	480	10,8	321,5	7,3
Floresta.....	3.756	497	13,2	313,8	8,4
Floresta dos Leões.....	4.578	900	19,7	693,5	15,1
Frei Caneca.....	4.557	374	8,2	276,8	6,1
Gamelleira.....	2.671	356	13,3	255,3	9,6
Garanhuns.....	13.253	2.436	18,4	1.824,1	13,7
Gloria de Goytá.....	7.466	698	9,3	527,9	7,1
Goyanna.....	6.922	1.325	19,1	979,6	14,2
Granito.....	3.286	239	7,3	165,9	5,0
Gravatá.....	8.488	897	10,6	590,2	7,0
Iguarassú.....	5.412	966	17,8	821,1	15,2
Ipojuca.....	3.750	615	16,4	471,8	12,6
Itambé.....	6.329	588	9,3	336,2	5,3
Jaboatão.....	4.555	1.699	37,3	1.278,2	28,1
Jurema.....	1.951	344	17,6	255,3	13,1



**Matricula e frequencia nas escolas primarias e coefficients sobre a população escolar, calculada para 1929**

MUNICIPIOS	População escolar	Creanças matriculadas nas escolas primarias	Percentagem da matricula sobre a população escolar	Creanças que frequentam as escolas primarias	Percentagem da frequencia sobre a população escolar
Leopoldina.....	2.141	230	10,7	156,7	7,3
Linoeiro.....	12.155	1.554	12,8	1.205,2	9,9
Maraya.....	1.822	381	20,9	269,3	14,8
Morenos.....	2.931	1.290	44,0	1.066,7	36,4
Moxotó.....	7.027	486	6,9	334,6	4,8
Nazareth.....	4.655	697	15,0	530,3	11,4
Novo Exú.....	3.693	153	4,1	115,5	3,1
Olinda.....	2.857	2.210	77,4	1.591,8	55,7
Ouricury.....	3.982	144	3,6	93,8	2,4
Palmares.....	4.203	957	22,8	661,1	15,7
Palmeira.....	5.716	474	8,3	381,1	6,8
Panellas.....	7.802	321	4,1	254,3	3,3
Pão d'Alho.....	4.422	695	15,7	448,4	10,1
Paulista.....	3.276	1.166	35,6	878,7	26,8
Pedra.....	2.119	173	8,2	125,7	5,9
Pesqueira.....	8.524	1.133	13,3	724,9	8,5
Petrolina.....	3.666	614	16,7	497,6	13,6
Queimadas.....	7.907	227	2,9	166,1	2,1
Quipapá.....	6.132	659	10,7	405,7	6,6
Recife.....	42.194	24.525	58,1	19.703,2	46,7
Ribeirão.....	1.565	545	34,8	289,1	18,5
Rio Branco.....	1.298	279	21,5	217,3	16,7
Rio Fomoso.....	3.071	647	21,1	511,1	16,6
Salgueiro.....	2.764	295	10,7	162,9	5,9
São Bento.....	4.760	390	8,2	291,7	6,1
São Caetano.....	3.794	425	11,2	299,2	7,9
São Gonçalo.....	1.989	150	7,5	117,0	4,9
São Joaquim.....	3.523	460	13,1	387,3	11,0
São José do Egypto.....	3.452	251	7,3	161,2	4,7
São Lourenço da Matta..	5.279	1.412	26,7	1.015,2	21,8
São Vicente.....	4.026	531	13,2	371,8	9,2
Serinhãem.....	2.412	404	16,7	306,2	12,7
Serrinha.....	1.938	361	18,6	256,7	13,2
Surubim.....	5.252	1.048	20,0	881,4	16,8
Tacarátú.....	2.547	487	19,1	322,8	12,7
Taquaretinga.....	3.237	654	20,2	476,0	14,7
Timbaúba.....	7.133	1.437	20,1	997,1	14,0
Triunpho.....	4.046	954	23,6	696,1	17,2
Vertentes.....	5.754	482	8,4	337,7	5,9
Vicencia.....	6.677	575	8,6	453,8	6,8
Victoria.....	13.242	1.216	9,9	958,6	7,2
Villa Bella.....	3.354	463	13,8	350,2	10,4
TOTAL.....	452.438	80.180	17,7	59.805,0	13,2

## Despesa effectuada pelos municipios com o ensino primario em 1929 e custo de cada alumno

MUNICIPIOS	Despesa effectuada com o ensino	Porcentagem sobre a despesa total	Alunos matriculados nas escolas	Custo de cada alumno
Afogados de Ingazeira.....	9:000\$000	20,0	300	30\$000
Agua Preta.....	11:675\$000	18,10	207	56\$401
Aguas Bellas.....	4:072\$700	6,86	115	35\$410
Alagôa de Baixo.....	1:366\$600	4,09	57	23\$975
Alliança.....	9:380\$000	12,00	253	37\$075
Altinho.....	4:626\$000	10,61	166	27\$867
Amaragy.....	10:102\$000	13,93	286	35\$322
Barra de São Pedro.....	522\$000	5,46	(*)	
Barreiros.....	13:406\$780	13,79	118 (1)	11\$362
Bebedouro.....	9:000\$000	20,66	242	37\$190
Belém.....	1:669\$900	10,20	50	33\$398
Bello Jardim.....	2:440\$000	3,54	111	21\$982
Belmonte.....	3:080\$000	19,53	85	36\$235
Bezerras.....	23:136\$088	22,30	967	23\$926
Bôa Vista.....	1:185\$600	7,94	34	34\$871
Bom Conselho.....	11:544\$280	9,47	203	56\$868
Bom Jardim.....	6:442\$988	7,21	261	24\$686
Bonito.....	9:471\$000	13,93	396	23\$917
Brejo da Madre de Deus.....	(*)		147	
Buique.....	2:520\$000	9,48	100	25\$200
Cabo.....	19:020\$700	12,24	420	45\$287
Cabrobó.....	(*)		137	
Canhotinho.....	9:173\$000	7,68	211	43\$474
Caruarú.....	38:529\$763	8,35	749	51\$442
Catende.....	10:606\$950	15,29	163	65\$063
Correntes.....	15:645\$000	9,73	496	31\$542
Custodia.....	660\$000	3,80	(*)	
Escada.....	7:676\$831	7,45	131	58\$602
Flôres.....	(*)		210	
Floresta.....	5:723\$600	14,08	187	30\$607
Floresta dos Leões.....	16:660\$000	14,86	296	56\$284
Frei Caneca.....	6:600\$000	11,52	284	23\$239
Gamelleira.....	9:613\$250	9,54	159	60\$461
Garanhuns.....	15:346\$000	4,95	440	34\$877
Gloria de Goytá.....	8:864\$930	14,60	428	20\$712
Goyanna.....	15:234\$171	6,99	385	39\$569
Granito.....	1:560\$000	12,89	95	16\$421
Gravatá.....	15:201\$120	13,21	254	59\$847
Iguarassú.....	22:124\$960	19,60	536	41\$278
Ipojuca.....	9:075\$000	24,52	167	54\$341
Itambó.....	3:640\$000	7,51	251	14\$502

(\*) Não informou.

(1) Numeros relativos ao anno de 1928.

**Despesa effectuada pelos municípios com o ensino primario em 1929 e  
custo de cada alumno**

MUNICIPIOS	Despesa effectuada com o ensino	Percentagem sobre a despesa total	Alunos matriculados nas escolas	Custo de cada alumno
Jaboatão.....	34:880\$840	13,78	809	43\$116
Jurema.....	2:306\$663	7,21	155	14\$882
Leopoldina.....	405\$000	5,04	94	4\$309
Limoeiro.....	43:545\$230	16,54	1.070	40\$696
Marayal.....	7:599\$250	13,89	136	55\$877
Morenos.....	11:249\$100	12,47	261	43\$100
Moxotó.....	2:760\$000	15,25	402	6\$866
Nazareth.....	9:959\$546	9,28	285	34\$946
Novo Exú.....	2:308\$046	19,05	56	41\$215
Olinda.....	44:165\$978	8,01	774	57\$062
Ouricury.....	(*)		(*)	
Palmares.....	39:665\$400	21,28	348	111\$981
Palmeira.....	18:912\$500	29,16	199	95\$038
Panellas.....	7:502\$860	10,24	190	39\$489
Páo d'Alho.....	10:870\$000	11,34	277	39\$242
Paulista.....	7:467\$800	10,44	197	37\$908
Pedra.....	3:347\$100	14,19	31	107\$971
Pesqueira.....	16:995\$000	11,04	667	25\$480
Petrolina.....	5:324\$600	6,08	142	37\$497
Queimadas.....	2:183\$000	4,77	114	19\$149
Quipapá.....	4:279\$441	5,81	156	27\$432
Ribeirão.....	10:477\$700	12,95	93	112\$660
Rio Branco.....	6:457\$100	10,20	176	36\$688
Rio Formoso.....	3:599\$800	7,56	111	32\$431
Salgueiro.....	4:022\$400	20,20	45	89\$387
São Bento.....	8:309\$878	15,14	173	48\$034
São Caetano.....	7:690\$000	16,31	234	32\$863
São Gonçalo.....	(*)		(*)	
São Joaquim.....	3:348\$400	9,18	154	21\$743
São José do Egypto.....	3:719\$200	11,73	48	77\$483
São Lourenço da Matta.....	15:265\$000	16,12	468	32\$618
São Vicente.....	5:332\$000	13,28	338	15\$775
Serrolândia.....	5:656\$000	19,71	182	30\$571
Serrinha.....	1:270\$000	9,87	261	4\$866
Surubim.....	11:346\$666	13,79	825	13\$754
Tacaratu.....	3:020\$000	12,34	308	9\$805
Taquaretinga.....	8:299\$240	12,43	459	18\$081
Timbaúba.....	18:616\$480	12,70	367	50\$726
Triunpho.....	(*)		153	
Vertentes.....	7:710\$000	11,70	229	33\$668
Vicência.....	8:974\$300	14,87	288	31\$161
Victoria.....	29:280\$000	11,83	745	39\$302
Villa Bella.....	2:706\$000	12,42	80	33\$825
TOTAL.....	1.519:414\$971	9,92	22,197	68\$451

(\*) Não informou.

**Ensino secundario em 1929, por municipios, segundo o numero de escolas, professores, alumnos matriculados e frequentes, e que concluíram o curso**

MUNICIPIOS	ESCOLAS				PROFESSORES			MATRICULA			FREQUENCIA MEDIA			Per-centagem da frequencia sobre a matricula	CONCLUSÃO DE CURSO		
	Para o sexo masculino	Para o sexo feminino	Para ambos os sexos	Total	Sexo masculino	Sexo feminino	Total	Sexo masculino	Sexo feminino	Total	Sexo masculino	Sexo feminino	Total		Sexo masculino	Sexo feminino	Total
ESTADUAL																	
Recife . . . . .	—	—	1	1	20	—	20	211	21	232	200,0	15,0	215,0	92,7	20	1	21
PARTICULAR																	
Bello Jardim.	—	—	1	1	1	1	2	6	8	14	2,0	4,0	6,0	42,9	4	7	11
Canhotinho..	—	—	1	1	1	—	1	3	4	7	3,0	4,0	7,0	100,0	—	—	—
Caruarú.....	1	—	—	1	3	—	3	10	—	10	8,0	—	8,0	80,0	—	—	—
F. dos Leões.	1	—	—	1	2	—	2	9	—	9	8,5	—	8,5	94,4	—	—	—
Garanhuns...	1	—	2	3	19	3	22	135	18	153	126,0	15,0	141,0	92,2	2	1	3
Goyanna....	1	1	—	2	3	1	4	16	16	32	12,0	14,0	26,0	81,3	—	4	4
Nazareth.....	—	1	—	1	2	4	6	—	24	24	—	20,0	20,0	83,3	—	—	—
Olinda.....	—	—	1	1	10	—	10	19	3	22	19,0	3,0	22,0	100,0	—	—	—
Palmares....	—	—	1	1	3	2	5	28	25	53	24,0	23,8	47,8	90,2	—	—	—
Pão d'Alho..	1	—	—	1	2	1	3	5	—	5	4,0	—	4,0	80,0	—	—	—
Pesqueira...	1	—	—	1	4	—	4	24	—	24	16,0	—	16,0	66,7	—	—	—
Recife.....	7	1	6	14	86	10	96	842	141	983	731,0	121,0	852,0	98,7	53	9	62
Timbaúba...	1	1	—	2	9	3	12	51	3	54	51,0	3,0	54,0	100,0	—	—	—
Total Geral.	14	4	13	31	165	25	190	1.359	263	1.622	1.204,5	222,8	1.427,3	88,0	79	22	101

**Ensino profissional em 1929, por municipios, segundo o numero de escolas, professores, alumnos matriculados e frequentes, e que concluíram o curso**

MUNICIPIOS	ESCOLAS				PROFESSORES			MATRICULA			FREQUENCIA MEDIA			Per-centagem da frequencia sobre a matricula	CONCLUSÃO DE CURSO		
	Para o sexo masculino	Para o sexo feminino	Para ambos os sexos	Total	Sexo masculino	Sexo feminino	Total	Sexo masculino	Sexo feminino	Total	Sexo masculino	Sexo feminino	Total		Sexo masculino	Sexo feminino	Total
FEDERAL																	
Jaboatão....	1	—	—	1	2	1	3	150	—	150	140,0	—	140,0	93,3	19	—	19
Recife.....	2	—	—	2	18	2	20	515	—	515	456,9	—	456,9	88,7	52	—	52
Rio Formoso.	1	—	—	1	4	—	4	150	—	150	138,2	—	138,2	92,1	29	—	29
ESTADUAL																	
Recife.....	1	1	1	3	25	13	38	349	339	688	232,0	236,9	468,9	68,2	16	—	16
PARTICULAR																	
Bello Jardim.	—	—	1	1	4	4	8	3	22	25	2,0	13,0	15,0	60,0	—	—	—
Bezerros....	—	—	1	1	—	12	12	4	140	144	1,0	68,2	69,2	48,1	—	—	—
Caruarú.....	—	1	—	1	—	2	2	—	25	25	—	24,0	24,0	96,0	1	6	7
Garanhuns...	2	2	2	6	12	6	18	285	33	318	273,0	33,0	306,0	96,2	4	8	12
Nazareth....	—	1	—	1	1	8	9	—	82	82	—	74,0	74,0	90,2	—	—	—
Palmares....	—	—	2	2	4	4	8	20	29	49	18,2	26,1	44,3	90,4	—	—	—
Petrolina....	—	1	—	1	—	5	5	—	190	190	—	180,0	180,0	94,7	—	—	—
Recife.....	4	20	26	50	90	125	215	822	1447	2.269	563,0	1211,0	1774,0	78,2	110	204	314
Surubim....	—	—	1	1	1	—	1	10	10	20	7,0	7,0	14,0	70,0	3	1	4
Total Geral.	2	1	—	3	10	3	13	24	4	28	22,0	4,0	26,0	92,9	—	—	—

**Ensino normal em 1929, por municípios, segundo o numero de escolas, professores, alumnos matriculados e frequentes, e que concluíram o curso**

MUNICIPIOS	ESCOLAS				PROFES- SORES			MATRICULA			FREQUENCIA MEDIA			Per- centa- gem da fre- quen- cia so- bre a ma- tricu- la	CONCLUSÃO DE CURSO		
	Para o sexo mas- culi- no	Para o sexo femi- nino	Para ambos os se- xos	To- tal	Sexo mas- culi- no	Se- xo femi- ni- no	To- tal	Sexo mas- culi- no	Sexo femi- nino	Total	Sexo mascu- lino	Sexo femini- no	Total		Sexo mas- culi- no	Se- xo femi- ni- no	Total
ESTADUAL																	
Recife . . . .	—	—	1	1	18	6	24	1	263	264	—	253,0	253,0	95,8	—	34	34
PARTICULAR																	
Garanhuns	—	1	—	1	3	6	9	—	49	49	—	49,0	49,0	100,0	—	7	7
Olinda . . . .	—	1	—	1	3	8	11	—	123	123	—	108,0	108,0	87,8	—	25	25
Petrolina . .	—	1	—	1	1	2	3	—	10	10	—	10,0	10,0	100,0	—	—	—
Recife . . . .	—	6	2	8	31	30	61	121	213	334	115,0	183,0	298,0	89,2	3	61	64
Total Geral	—	9	3	12	56	52	108	122	658	780	115,0	603,0	718,0	92,1	3	127	130

**Ensino religioso superior, em 1929, por municípios, segundo o numero de seminarios, professores, alumnos matriculados e frequentes, e que concluíram o curso (\*)**

MUNICIPIOS	Numero de se- minarios	Professores	Matricula	Frequencia media	Porcentagem da frequencia sobre a matricula	Conclusão de curso
CATHOLICO						
Nazareth (†) . .						
Olinda . . . . .	1	17	70	72,0	100,0	10
Pesqueira . . .	1	6	20	17,0	85,0	10
PROTESTANTE						
Recife . . . . .	2	11	52	48,0	92,3	5
Total Geral	4	34	142	137,0	96,5	25

(\*) Todos os numeros referem-se ao sexo masculino.

(†) Não informou.

**Ensino superior em 1929, por municípios, segundo a natureza dos cursos, numero de professores, alumnos matriculados e frequentes, e que concluíram o curso**

Denominação do estabelecimento	Cursos que mantém	PROFESSORES			MATRICULA			FREQUENCIA MEDIA			Per-centagem da frequencia sobre a matricula	CONCLUSÃO DE CURSOS		
		Sexo masculino	Sexo feminino	Total	Sexo masculino	Sexo feminino	Total	Sexo masculino	Sexo feminino	Total		Sexo masculino	Sexo feminino	Total

**MUNICIPIO DE SÃO LOURENÇO DA MATTA**

**PARTICULAR**

Escola Superior de Agricultura	Engenharia agricola	10	—	10	32	—	32	30,0	—	30,0	93,8	1	—	1
--------------------------------	---------------------	----	---	----	----	---	----	------	---	------	------	---	---	---

**MUNICIPIO DE RECIFE**

**FEDERAL**


Faculdade de Direito	Sciencias juridicas e sociaes	44	—	44	234	1	235	198,0	1,0	199,0	84,7	42	—	42
----------------------	-------------------------------	----	---	----	-----	---	-----	-------	-----	-------	------	----	---	----

**PARTICULAR**

Escola de Engenharia (1)	Engenharia civil.	16	—	16	40	—	40	28,9	—	28,9	72,3	—	—	—
	Chimica Industrial	4	—	4	20	—	20	15,8	—	15,8	79,0	—	—	—
Escola Polytechnica (2)	Engenheiros geographos	24	—	24	25	—	25	21,0	—	21,0	84,0	4	—	4
Faculdade de Medicina (1)	Medicina . . . . .	36	—	36	252	2	254	202,0	2,0	204,0	80,3	6	—	6
	Pharmacia . . . . .	13	—	13	4	—	4	3,0	—	3,0	75,0	1	—	1
	Odontologia . . . . .	14	—	14	25	1	26	20,0	1,0	21,0	80,8	10	1	11
	Enfermaria . . . . .	5	—	5	—	4	4	—	4,0	4,0	100,0	—	—	—
Academia de Comercio	Sciencias commerciaes	20	1	21	149	10	159	111,0	8,0	119,0	74,8	1	—	1
Faculdade de Comercio (1)	Sciencias commerciaes	21	1	22	116	5	121	80,0	3,0	83,0	68,6	6	—	6
<b>TOTAL GERAL . . . . .</b>		<b>207</b>	<b>2</b>	<b>209</b>	<b>897</b>	<b>23</b>	<b>920</b>	<b>709,7</b>	<b>19,0</b>	<b>728,7</b>	<b>79,2</b>	<b>71</b>	<b>1</b>	<b>72</b>

(1) Reconhecida e subvencionada pelo Governo Federal.

(2) Considerada de utilidade publica pelo Governo Federal.



---

---

# IMPRESA E BIBLIOTHECAS

---

---





## Periodicos existentes em 1929, segundo a periodicidade

MUNICIPIOS	PERIODICIDADE								TOTAL
	Diarios	Bisema- narios	Sema- narios	Quinze- narios	Mensa- rios	Bimes- traes	Trimes- traes	Annua- rios	
Barreiros .....	—	—	1	—	—	—	—	—	1
Bom Conselho.....	—	—	1	—	—	—	—	—	1
Bom Jardim.....	—	—	1	—	—	—	—	—	1
Caruarú.....	—	—	1	—	—	—	—	—	1
Catende.....	—	—	1	—	—	—	—	—	1
Escada.....	—	—	1	—	—	—	—	—	1
Floresta dos Leões.....	—	—	1	—	—	—	—	—	1
Gamelleira.....	—	—	1	—	—	—	—	—	1
Garanhuns.....	—	—	3	—	3	—	3	—	9
Goyanna.....	—	—	1	—	—	—	—	—	1
Gravatá.....	—	—	1	—	—	—	—	—	1
Limoeiro.....	—	—	1	—	—	—	—	—	1
Morenos.....	—	—	1	—	—	—	—	—	1
Nazareth.....	—	—	1	—	—	—	—	—	1
Olinda.....	—	—	—	—	1	—	—	—	1
Palmares.....	—	—	2	—	—	—	—	—	2
Palmeira.....	—	—	1	—	—	—	—	—	1
Pão d'Alho.....	—	—	1	—	—	—	—	—	1
Pesqueira.....	—	—	1	—	—	—	—	—	1
Petrolina.....	—	—	1	—	—	—	—	—	1
Quipapá.....	—	—	1	—	—	—	—	—	1
Recife.....	10	—	6	2	7	—	—	4	29
Rio Branco.....	—	—	1	—	—	—	—	—	1
São Lourenço da Matta.....	—	—	—	—	1	—	—	—	1
Timbaúba.....	—	—	2	—	—	—	—	—	2
Triunpho.....	—	—	1	—	—	—	—	—	1
Victoria.....	—	—	2	—	1	—	—	—	3
Total.....	10	—	35	2	13	—	3	4	67

## Periodicos existentes em 1929, segundo a natureza

MUNICIPIOS	NATUREZA										TOTAL
	Maço- nicos	Noti- ciosos	Scien- tíficos	Littera- rios	Histori- cos	Religio- sos	Offici- aes	Agro- nomicos	Com- mer- ciaes	Estatis- ticos	
Barreiros .....	—	1	—	—	—	—	—	—	—	—	1
Bom Conselho.....	—	1	—	—	—	—	—	—	—	—	1
Bom Jardim.....	—	1	—	—	—	—	—	—	—	—	1
Caruarú .....	—	1	—	—	—	—	—	—	—	—	1
Catende .....	—	1	—	—	—	—	—	—	—	—	1
Escada .....	—	1	—	—	—	—	—	—	—	—	1
Floresta dos Leões.	—	1	—	—	—	—	—	—	—	—	1
Gamelleira .....	—	1	—	—	—	—	—	—	—	—	1
Garanhuns .....	—	1	—	—	—	8	—	—	—	—	9
Goyanna .....	—	1	—	—	—	—	—	—	—	—	1
Gravatá.....	—	1	—	—	—	—	—	—	—	—	1
Limceiro.....	—	1	—	—	—	—	—	—	—	—	1
Morenos .....	—	1	—	—	—	—	—	—	—	—	1
Nazareth .....	—	1	—	—	—	—	—	—	—	—	1
Olinda.....	—	—	—	1	—	—	—	—	—	—	1
Palmares .....	—	2	—	—	—	—	—	—	—	—	2
Palmeira .....	—	1	—	—	—	—	—	—	—	—	1
Páo d'Alho.....	—	1	—	—	—	—	—	—	—	—	1
Pesqueira .....	—	1	—	—	—	—	—	—	—	—	1
Petrolina.....	—	1	—	—	—	—	—	—	—	—	1
Quipapá .....	—	1	—	—	—	—	—	—	—	—	1
Recife .....	1	9	4	3	1	5	1	1	2	2	29
Rio Branco.....	—	1	—	—	—	—	—	—	—	—	1
S. Lourenço da Matta	—	—	—	—	—	—	—	1	—	—	1
Timbaúba .....	—	2	—	—	—	—	—	—	—	—	2
Triumpho .....	—	1	—	—	—	—	—	—	—	—	1
Victoria.....	—	2	—	—	—	1	—	—	—	—	3
Total.....	1	36	4	4	1	14	1	2	2	2	67

## Periodicos existentes em 1929, segundo a tiragem

MUNICIPIOS	TIRAGEM										
	Até 200	201 a 300	301 a 500	501 a 1.000	1.001 a 2.000	2.001 a 5.000	5.001 a 10.000	10.001 a 20.000	Mais de 20.000	Que não infor- maram	Total
Barreiros.....	—	—	—	1	—	—	—	—	—	—	1
Bom Conselho.....	—	—	1	—	—	—	—	—	—	—	1
Bom Jardim.....	—	—	—	—	—	1	—	—	—	—	1
Caruarú.....	—	—	—	—	1	—	—	—	—	—	1
Catende.....	—	—	—	1	—	—	—	—	—	—	1
Escada.....	—	—	1	—	—	—	—	—	—	—	1
Floresta dos Leões.....	—	—	—	—	1	—	—	—	—	—	1
Gamelleira.....	—	—	1	—	—	—	—	—	—	—	1
Garanhuns.....	—	—	1	1	2	—	1	—	—	4	9
Goyanna.....	—	—	—	1	—	—	—	—	—	—	1
Gravatá.....	—	—	—	—	1	—	—	—	—	—	1
Limoeiro.....	—	—	—	—	—	—	—	—	—	1	1
Morenos.....	—	—	1	—	—	—	—	—	—	—	1
Nazareth.....	—	—	—	1	—	—	—	—	—	—	1
Olinda.....	—	—	1	—	—	—	—	—	—	—	1
Palmares.....	—	1	—	1	—	—	—	—	—	—	2
Palmeira.....	—	—	—	1	—	—	—	—	—	—	1
Pão d'Alho.....	—	—	1	—	—	—	—	—	—	—	1
Pesqueira.....	—	—	—	—	1	—	—	—	—	—	1
Petrolina.....	—	—	—	—	1	—	—	—	—	—	1
Quipapá.....	—	—	—	1	—	—	—	—	—	—	1
Recife.....	1	1	4	8	3	3	5	2	1	1	29
Rio Branco.....	—	—	—	1	—	—	—	—	—	—	1
São Lourenço da Matta...	—	1	—	—	—	—	—	—	—	—	1
Timbaúba.....	—	—	—	—	2	—	—	—	—	—	2
Triunpho.....	—	—	—	1	—	—	—	—	—	—	1
Victoria.....	—	—	2	1	—	—	—	—	—	—	3
Total.....	1	3	13	19	12	4	6	2	1	6	67

**Periodicos existentes em 1929, segundo o numero de paginas e o pessoal empregado**

MUNICIPIOS	NUMERO DE PAGINAS							EMPREGADOS				
	Até 4	5 a 8	9 a 12	13 a 16	Mais de 17	Indeter- minado	Que não infor- maram	Total	Na redação	No es- criptorio	Gerencia e officinas	Total
Barreiros.....	—	1	—	—	—	—	—	1	1	1	5	7
Bom Conselho.....	—	1	—	—	—	—	—	1	3	1	3	7
Bom Jardim.....	—	1	—	—	—	—	—	1	3	1	5	9
Caruarú.....	—	1	—	—	—	—	—	1	4	2	7	13
Catende.....	1	—	—	—	—	—	—	1	3	1	3	7
Escada.....	1	—	—	—	—	—	—	1	1	1	4	6
Floresta dos Leões....	—	—	1	—	—	—	—	1	3	—	3	6
Gamelleira.....	1	—	—	—	—	—	—	1	1	1	1	3
Garanhuns.....	3	2	—	1	3	—	—	9	19	31	18	68
Goyanna.....	1	—	—	—	—	—	—	1	3	1	1	5
Gravatá.....	—	1	—	—	—	—	—	1	2	1	5	8
Limoeiro.....	1	—	—	—	—	—	—	1	1	1	3	5
Morenos.....	1	—	—	—	—	—	—	1	2	1	1	4
Nazareth.....	—	1	—	—	—	—	—	1	3	2	4	9
Olinda.....	—	1	—	—	—	—	—	1	—	—	—	—
Palmares.....	2	—	—	—	—	—	—	2	7	—	4	11
Palmeira.....	1	—	—	—	—	—	—	1	1	1	3	5
Pão d'Alho.....	1	—	—	—	—	—	—	1	3	1	4	8
Pesqueira.....	—	1	—	—	—	—	—	1	3	2	6	11
Petrolina.....	—	—	—	—	—	—	1	1	2	—	7	9
Quipapá.....	—	1	—	—	—	—	—	1	2	1	3	6
Recife.....	3	9	2	2	12	1	—	29	132	75	342	549
Rio Branco.....	—	1	—	—	—	—	—	1	2	—	5	7
São Lourenço da Matta.	—	1	—	—	—	—	—	1	2	3	—	5
Timbaúba.....	—	2	—	—	—	—	—	2	2	4	16	22
Triunpho.....	1	—	—	—	—	—	—	1	3	2	2	7
Victoria.....	3	—	—	—	—	—	—	3	4	2	8	14
Total.....	20	24	3	3	15	1	1	67	212	136	463	811

## Bibliothecas existentes em 1929, segundo a propriedade e a especialidade

MUNICIPIOS	PROPRIEDADE					ESPECIALIDADE			
	Pública	Estabelecimentos de ensino	Associações religiosas e beneficentes	Associações científicas e literárias	Sociedades recreativas	Caracter geral	Literatura	Historia e geographia	Religião
Alliança .....	—	—	—	1	—	1	—	—	—
Bôa Vista.....	—	—	1	—	—	—	—	—	1
Caruarú .....	—	1	—	—	1	1	1	—	—
Cabrobó .....	—	—	—	—	1	—	1	—	—
Goyanna.....	—	—	1	—	—	1	—	—	—
Gravatá.....	—	—	—	1	—	1	—	—	—
Jaboatão.....	—	—	1	—	—	1	—	—	—
Nazareth.....	—	—	—	1	—	1	—	—	—
Olinda.....	—	2	1	—	—	1	—	—	2
Palmares.....	1	—	—	—	—	1	—	—	—
Pão d'Alho.....	—	—	—	1	—	1	—	—	—
Quipapá.....	—	—	1	—	—	1	—	—	—
Recife.....	1	8	1	1	—	8	—	1	2
Rio Formoso.....	—	—	—	1	—	1	—	—	—
Salgueiro.....	—	—	—	1	—	1	—	—	—
São Lourenço.....	—	—	1	1	—	2	—	—	—
Timbaúba.....	—	—	—	1	—	1	—	—	—
Vicencia.....	—	—	1	—	—	1	—	—	—
Victoria.....	—	—	—	1	—	1	—	—	—
Total.....	2	11	8	10	2	25	2	1	5

## Bibliothecas existentes em 1929, segundo o funcionamento e o systema de iluminação

MUNICIPIOS	FUNCIONAMENTO						SYSTEMA DE ILLUMINAÇÃO		
	Somente nos dias feriados e santificados	Somente nos dias nteis	Em todos os dias	Somente durante o dia	Somente á noite	De dia e de noite	Electricidade	Acetyleno	Gazolina
Alliança .....	—	—	1	—	—	1	1	—	—
Bôa Vista.....	1	—	—	1	—	—	(*)	(*)	(*)
Carnarú .....	—	1	1	1	—	1	1 <sup>(1)</sup>	—	—
Cabrobó .....	1	—	—	—	—	1	—	1	—
Goyanna.....	—	1	—	—	1	—	1	—	—
Gravatá.....	—	1	—	1	—	—	(*)	(*)	(*)
Jaboatão.....	—	1	—	1	—	—	1	—	—
Nazareth.....	—	—	1	—	—	1	1	—	—
Olinda.....	1	—	2	1	—	2	3	—	—
Palmares.....	—	—	1	—	—	1	1	—	—
Pão d'Alho.....	—	—	1	—	—	1	1	—	—
Quipapá.....	1	—	—	1	—	—	1	—	—
Recife.....	—	8	3	6	—	5	11	—	—
Rio Formoso.....	1	—	—	—	1	—	1	—	—
Salgueiro.....	—	—	1	—	—	1	—	—	1
São Lourenço.....	—	—	2	—	1	1	2	—	—
Timbaúba.....	—	—	1	—	1	—	1	—	—
Vicencia.....	—	—	1	1	—	—	1	—	—
Victoria.....	—	—	1	—	1	—	1	—	—
Total.....	5	12	16	13	5	15	28	1	1

(\*) Só funciona durante o dia.

(1) A outra bibliotheca só funciona durante o dia.

## Bibliothecas existentes em 1929, segundo o numero de obras e volumes

MUNICIPIOS	OBRAS					VOLUMES				
	Até 200	201 a 500	501 a 1.000	1.001 a 2.000	2.001 a 10.000	Até 200	201 a 500	501 a 1.000	1.001 a 2.000	2.001 a 10.000
Alliança.....	—	1	—	—	—	—	1	—	—	—
Bôa Vista.....	1	—	—	—	—	1	—	—	—	—
Caruarú.....	2	—	—	—	—	2	—	—	—	—
Cabrobó.....	1	—	—	—	—	1	—	—	—	—
Goyanna.....	—	—	—	1	—	—	—	—	1	—
Gravatá.....	1	—	—	—	—	1	—	—	—	—
Jaboatão.....	1	—	—	—	—	1	—	—	—	—
Nazareth.....	—	—	1	—	—	—	1	—	—	—
Olinda.....	—	1	—	2	—	—	1	1	—	1
Palmares.....	—	—	1	—	—	—	—	1	—	—
Pão d'Alho.....	—	—	—	—	1	—	—	—	—	1
Quipapá.....	—	1	—	—	—	—	1	—	—	—
Recife.....	6	2	1	1	1	4	3	1	1	2
Rio Formoso.....	1	—	—	—	—	1	—	—	—	—
Salgueiro.....	—	1	—	—	—	—	1	—	—	—
São Lourenço da Matta.....	1	—	—	—	1	1	—	—	—	1
Timbaúba.....	—	—	—	—	1	—	—	—	1	—
Vicencia.....	1	—	—	—	—	—	1	—	—	—
Victoria.....	—	1	—	—	—	—	—	1	—	—
Total.....	15	7	3	4	4	12	9	4	3	5

## Bibliothecas existentes em 1929, segundo o numero de obras e volumes, por idiomas, e pessoas que frequentaram

MUNICIPIOS	OBRAS		VOLUMES		Frequen- cia
	Em Portuguez	Em outros idiomas	Em Portuguez	Em outros idiomas	
Alliança.....	260	2	265	3	432
Bôa Vista.....	199	—	199	—	30
Caruarú.....	141	21	359	53	3.650
Cabrobó.....	—	—	50	—	40
Goyanna.....	1.400	200	2.000	260	2.200
Gravatá.....	42	12	49	15	31
Jaboatão.....	26	38	53	48	68
Nazareth.....	507	—	601	1.609	2.380
Olinda.....	1.120	1.461	3.078	10.300	120
Palmares.....	600	24	830	30	1.340
Pão d'Alho.....	6.068	1.326	8.173	1.432	6.259
Quipapá.....	428	12	428	12	300
Recife.....	7.883	8.962	17.323	17.430	34.778
Rio Formoso.....	127	6	127	6	—
Salgueiro.....	260	7	402	7	1.804
São Lourenço da Matta.....	1.184	1.260	1.596	1.600	954
Timbaúba.....	1.996	42	2.368	82	3.400
Vicencia.....	200	—	204	—	500
Victoria.....	430	48	474	40	482
Total.....	22.871	13.421	38.579	32.927	58.768

---

---

**DIVERSÕES PUBLICAS**

---

---





## Casas de diversões, em 1929, por municípios, segundo a natureza e o funcionamento

MUNICIPIOS	NATUREZA			FUNCIONAMENTO						
	Theatros	Cinemas	Cine Theatros	Diário	1	2	3	4	5	Indeterminado
					Ve	Ve	Ve	Ve	Ve	
					por semana					
Agua Preta.....	—	1	—	—	1	—	—	—	—	—
Alliança.....	—	—	1	—	—	—	—	1	—	—
Altinho.....	1	1	—	—	1	—	—	—	—	1
Amaragy.....	—	1	—	—	1	—	—	—	—	—
Barreiros.....	—	1	—	—	—	1	—	—	—	—
Bebedouro.....	—	—	1	—	—	1	—	—	—	—
Belém.....	1	—	—	—	—	—	—	—	—	1
Bello Jardim.....	—	1	—	—	—	1	—	—	—	—
Bezerras.....	—	1	—	—	—	1	—	—	—	—
Bom Conselho.....	—	—	1	—	—	1	—	—	—	—
Bom Jardim.....	—	1	—	—	1	—	—	—	—	—
Bonito.....	—	—	1	—	—	—	1	—	—	—
Brejo da M. de Deus...	—	1	—	—	1	—	—	—	—	—
Cabo.....	—	1	—	—	1	—	—	—	—	—
Canhotinho.....	—	—	1	—	—	1	—	—	—	—
Caruarú.....	—	—	1	1	—	—	—	—	—	—
Catende.....	—	1	—	—	—	—	1	—	—	—
Correntes.....	1	—	—	—	1	—	—	—	—	—
Escada.....	—	1	—	—	—	1	—	—	—	—
Floresta.....	—	—	1	—	1	—	—	—	—	—
Floresta dos Leões.....	—	—	1	1	—	—	—	—	—	—
Gamelleira.....	—	1	—	—	—	1	—	—	—	—
Garanhuns.....	—	—	1	1	—	—	—	—	—	—
Goyanna.....	—	—	1	—	—	—	1	—	—	—
Granito.....	1	—	—	—	—	—	—	—	—	1
Gravatá.....	—	1	—	—	1	—	—	—	—	—
Itambé.....	—	1	—	—	1	—	—	—	—	—
Jaboatão.....	—	1	1	—	1	—	—	—	—	—
Limoeiro.....	—	1	—	—	—	1	—	—	—	—
Morenos.....	—	1	—	—	—	—	1	—	—	—
Nazareth.....	—	—	1	1	—	—	—	—	—	—
Novo Exú.....	1	—	—	—	—	—	—	—	—	1
Olinda.....	—	—	1	—	—	—	—	—	1	—
Palmares.....	—	—	1	—	—	1	—	—	—	—
Pão d'Alho.....	—	—	1	1	—	—	—	—	—	—
Pesqueira.....	—	1	—	—	—	—	1	—	—	—
Petrolina.....	—	—	1	—	—	1	—	—	—	—
Quipapá.....	—	1	—	—	1	—	—	—	—	—
Recife.....	1	14	4	7	2	2	3	4	—	1
Ribeirão.....	—	—	1	—	—	1	—	—	—	—
Rio Branco.....	—	—	1	—	—	1	—	—	—	—
Rio Formoso.....	—	1	—	—	1	—	—	—	—	—
São Bento.....	—	1	—	—	—	1	—	—	—	—
São Caetano.....	—	1	—	—	—	1	—	—	—	—
São Joaquim.....	—	—	1	—	—	1	—	—	—	—
São Lourenço da Matta.	—	—	1	1	—	—	—	—	—	—
São Vicente.....	—	1	—	—	—	1	—	—	—	—
Serinhãem.....	1	—	—	—	—	—	—	—	—	1
Surubim.....	—	—	1	—	—	1	—	—	—	—
Timbaúba.....	—	—	1	—	—	—	—	1	—	—
Triunpho.....	—	—	1	—	1	—	—	—	—	—
Vicencia.....	—	1	—	—	—	1	—	—	—	—
Victoria.....	—	—	1	—	—	—	—	1	—	—
Villa Bella.....	—	1	—	—	1	—	—	—	—	—
Total.....	7	39	38	13	19	20	8	7	1	6

**Casas de diversões, em 1929, por municípios, segundo a natureza, o numero de localidades, a lotação e o pessoal empregado**

MUNICIPIOS	NATUREZA			LOCALIDADES					Lotação completa	Pessoal empregado
	Theatros	Cinemas	Cine Theatros	Camarotes	Frizas	Cadeiras de 1. <sup>a</sup> classe	Cadeiras de 2. <sup>a</sup> classe	Cadeiras sem distinção de classe		
Agua Preta .....	—	1	—	—	—	255	110	—	365	4
Alliança .....	—	—	1	—	—	100	100	200	400	5
Altinho .....	1	1	—	—	—	300	—	300	600	3
Amaragy .....	—	1	—	—	—	150	150	—	300	5
Barreiros .....	—	1	—	—	—	160	40	—	200	5
Bebedouro .....	—	—	1	—	—	—	—	250	250	2
Belém .....	1	—	—	—	—	—	—	300	300	—
Bello Jardim .....	—	1	—	—	—	—	—	242	242	3
Bezerras .....	—	1	—	—	—	250	—	—	250	4
Bom Conselho .....	—	—	1	2	—	352	—	—	372	4
Bom Jardim .....	—	1	—	—	—	300	—	—	300	3
Bonito .....	—	—	1	—	—	280	70	—	350	3
Brejo da M. de Deus ..	—	1	—	—	—	200	—	—	200	4
Cabo .....	—	1	—	—	—	420	200	—	620	5
Canhotinho .....	—	—	1	2	—	120	40	—	160	5
Caruarú .....	—	—	1	—	—	500	—	300	800	6
Catende .....	—	1	—	—	—	380	10	—	400	4
Correntes .....	1	—	—	—	—	200	—	50	250	3
Escada .....	—	1	—	—	—	300	100	—	400	5
Floresta .....	—	—	1	—	—	180	80	—	260	4
Floresta dos Leões .....	—	—	1	—	—	400	50	—	450	5
Gamelleira .....	—	1	—	—	—	240	30	—	270	2
Garanhuns .....	—	—	1	—	—	500	100	—	600	6
Goyanna .....	—	—	1	—	—	700	300	—	1.000	6
Granito .....	1	—	—	—	—	80	40	—	120	5
Gravatá .....	—	1	—	—	—	300	100	—	400	2
Itambé .....	—	1	—	—	—	100	100	100	300	2
Jaboatão .....	—	1	1	17	32	152	139	—	745	6
Limoeiro .....	—	1	—	—	—	600	—	—	600	4
Morenos .....	—	1	—	—	—	150	50	—	200	5
Nazareth .....	—	—	1	6	—	700	150	150	1.000	5
Novo Exú .....	1	—	—	—	—	120	40	—	160	—
Olinda .....	—	—	1	—	—	1.200	400	—	1.600	8
Pão d'Alho .....	—	—	1	21	3	90	66	—	300	5
Palmares .....	—	—	1	2	—	450	250	200	700	6
Pesqueira .....	—	1	—	2	—	300	—	—	300	3
Petrolina .....	—	—	1	—	—	—	—	—	800	2
Quipapá .....	—	1	—	—	—	160	40	—	200	3
Recife .....	1	14	4	122	28	8.726	1.550	940	12.199	137
Ribeirão .....	—	—	1	—	—	700	—	100	800	3
Rio Branco .....	—	—	1	—	—	300	100	—	400	5
Rio Formoso .....	—	1	—	—	—	100	200	—	300	2
São Bento .....	—	1	—	—	—	150	—	—	150	2
São Caetano .....	—	1	—	—	—	200	100	—	300	3
São Joaquim .....	—	—	1	—	—	205	—	—	205	5
São Lourenço da Matta ..	—	—	1	17	—	400	173	—	600	4
São Vicente .....	—	1	—	—	—	—	—	—	250	2
Serinhãem .....	1	—	—	—	—	100	—	—	100	3
Surubim .....	—	—	1	—	—	160	60	—	220	4
Timbaúba .....	—	—	1	2	—	1.000	—	—	1.000	8
Triunpho .....	—	—	1	10	—	120	100	—	300	4
Vicencia .....	—	1	—	—	—	150	—	150	300	3
Victoria .....	—	—	1	—	—	1.000	150	—	1.150	5
Villa Bella .....	—	1	—	—	—	—	—	200	200	3
Total .....	7	39	28	203	62	24.000	5.188	3.482	35.238	345

---

---

**CULTOS**

---

---



## Divisão ecclesiastica em 1929

PAROCHIAS	MUNICIPIOS	TITULARES DAS PAROCHIAS
ARCHIDIOCESE DE OLINDA E RECIFE		
Afogados.....	Recife .....	N. S. da Paz
Altinho .....	Altinho .....	N. S. do Ó
Amaragy.....	Amaragy .....	S. José
Barros.....	Recife .....	N. S. da Conceição
Bebedouro .....	B. bedouro .....	Santo Antonio
Beberibe.....	Recife .....	N. S. da Conceição
Bezerros.....	Bezerros .....	São José
Bôa Vista.....	Recife .....	S. S. Sacramento
Bonito.....	Bonito.....	N. S. da Conceição
Cabo.....	Cabo.....	Santo Antonio
Caruarú.....	Caruarú .....	N. S. das Dôres
Casa Forte.....	Recife .....	S. S. Coração de Jesus
Chã Grande.....	Gravatá.....	São José
Encruzilhada .....	Recife .....	N. S. de Belém
Escada .....	Escada .....	N. S. da Apresentação
Gamelleira .....	Gamelleira .....	N. S. da Penha
Gloria de Goytá.....	Gloria de Goytá.....	( <sup>1</sup> )
Graças.....	Recife .....	N. S. das Graças
Gravatá.....	Gravatá.....	Sant'Anna
Iguarassú .....	Iguarassú .....	Santos Cosme e Damião
Ipojuca.....	Ipojuca .....	S. Mignel
Itamaracá .....	Iguarassú .....	N. S. do Pilar
Jaboatão.....	Jaboatão.....	Santo Amaro
Luz.....	São Lourenço da Matta.....	N. S. da Luz
Maranguape.....	Paulista.....	N. S. dos Prazeres
Morenos.....	Morenos .....	N. S. da Conceição
Muribeca .....	Jaboatão.....	N. S. do Rosario
Olinda.....	Olinda.....	S. Pedro Martyr
Pão d'Alho.....	Pão d'Alho.....	Divino Espírito Santo
Piedade.....	Recife .....	N. S. da Piedade
Rio Formoso.....	Rio Formoso.....	São José
Santo, Antonio.....	Recife .....	S. S. Sacramento
São Caetano.....	São Caetano.....	São Caetano
São José.....	Recife .....	São José
São Lourenço.....	São Lourenço da Matta.....	São Lourenço
São Pedro Gonçalves.....	Recife .....	São Frei Pedro Gonçalves
Serinhãem .....	Serinhãem .....	N. S. da Conceição
Soledade.....	Recife .....	N. S. da Soledade
Torre.....	Recife .....	N. S. do Rosario
Varzea .....	Recife .....	N. S. do Rosario
Victoria.....	Victoria.....	Santo Antão

(<sup>1</sup>) Não informou.

## Divisão ecclesiastica em 1929

PAROCHIAS	MUNICIPIOS	TITULARES DAS PAROCHIAS
DIOCESE DE GARANHUNS		
Aguas Bellas.....	Aguas Bellas.....	N. S. da Conceição
Agua Preta.....	Agua Preta.....	São José da Agonia
Barreiros .....	Barreiros.....	São Miguel
Belém de Maria.....	Frei Caneca.....	N. S. das Dôres
Bôa Vista.....	Garanhuns .....	São Sebastião
Bom Conselho.....	Bom Conselho.....	Sagrada Familia de Nazareth
Canhotinho .....	Cauhotinho .....	N. S. da Conceição
Catende .....	Catende .....	Sant'Anna
Cathedral de Garanhuns.....	Garanhuns .....	Santo Antonio
Correntes .....	Correntes .....	N. S. da Conceição
Jurema .....	Jurema ..	N. S. da Conceição
Frei Caneca.....	Frei Caneca.....	N. S. da Conceição
Palmares.....	Palmares.....	N. S. dos Montes
Palmeira .....	Palmeira .....	N. S. da Conceição
Panellas .....	Panellas .....	Bom Jesus dos Afflictos
Quipapá .....	Quipapá .....	N. S. da Conceição
São Bento.....	São Bento.....	Bom Jesus dos Afflictos

## DIOCESE DE NAZARETH

Bom Jardim.....	Bom Jardim.....	Sant'Anna
Cruangy .....	Timbaúba .....	N. S. do Rosario
Floresta dos Leões.....	Floresta dos Leões.....	São José
Goyanna.....	Goyanna.....	N. S. do Rosario
Itambé .....	Itambé .....	N. S. do Desterro
Lagôa Secca.....	Alliança .....	N. S. do Bom Despacho
Limoeiro .....	Limoeiro. ....	N. S. da Apresentação
Nazareth.....	Nazareth.....	N. S. da Conceição
N. Senhora do Ó.....	Alliança .....	N. Senhora do Ó
Queimadas .....	Queimadas .....	N. S. da Conceição
Santa Cruz.....	Taquaretíngã.....	Senhor Bom Jesus
São Vicente.....	São Vicente.....	São Vicente
Surubim .....	Surubim .....	São José
Taquaretíngã .....	Taquaretíngã .....	Santo Amaro
Tejucupapo .....	Goyanna.....	São Lourenço
Timbaúba .....	Timbaúba .....	N. S. das Dôres
Tracunhãem.....	Nazareth.....	Sant'Antonio
Vicencia .....	Vicencia .....	Sant'Anna

## Divisão ecclesiastica em 1929

PAROCHIAS	MUNICIPIOS	TITULARES DAS PAROCHIAS
DIOCESE DE PESQUEIRA		
Afogados .....	Afogados de Ingazeira.....	Bom Jesus dos Remedios
Alagôa de Baixo.....	Alagôa de Baixo.....	N. S. da Conceição
Bello Jardim.....	Bello Jardim.....	N. S. da Conceição
Belém .....	Belém .....	N. S. do Patrocínio
Belmonte .....	Belmonte .....	São José
Brejo da Madre de Deus.....	Brejo da Madre de Deus	São José
Buique .....	Buique .....	São Felix de Cantalice
Cimbres .....	Pesqueira .....	N. S. das Montanhas
Custodia .....	Custodia .....	São José
Espirito Santo.....	Afogados de Ingazeira.....	N. S. dos Remedios
Flôres .....	Flôres .....	N. S. da Conceição
Floresta.....	Floresta.....	Bom Jesus dos Afflictos
Gamelleira .....	Moxotó .....	N. S. da Conceição
Pedra .....	Pedra .....	N. S. da Conceição
Pesqueira .....	Pesqueira .....	Santa Agueda
Rio Branco .....	Rio Branco .....	N. S. do Livramento
São José do Egypto .....	São José do Egypto.....	São José
São Pedro de Umbranas.....	São José do Egypto.....	São Pedro
Tacaratú .....	Tacaratú .....	N. Senhora da Saúde
Triumpho .....	Triumpho .....	N. Senhora das Dôres
Villa Bella.....	Villa Bella.....	N. S. da Penha

## DIOCESE DE PETROLINA

Barra de São Pedro.....	Barra de São Pedro.....	São Pedro
Bôa Vista.....	Bôa Vista.....	N. S. da Conceição
Bodocó .....	Granito .....	São José
Cabrobó .....	Cabrobó .....	N. S. da Conceição
Granito .....	Granito .....	N. S. do Bom Conselho
Leopoldina .....	Leopoldina.....	Sant'Anna
Novo Exú.....	Novo Exú.....	Bom Jesus dos Afflictos
Ouricury.....	Ouricury.....	São Sebastião
Petrolina .....	Petrolina .....	N. S. da Conceição
Sãlgueiro.....	Salgueiro .....	Santo Antonio
São Gonçalo.....	São Gonçalo.....	N. S. da Conceição
Serrinha .....	Serrinha .....	N. S. da Conceição
Curato de Santa Cruz.....	Ouricury.....	Senhor Bom Jesus

**Movimento do culto catholico em 1929, por parochias, segundo o numero uncções, viaticos, encommendações, communhões,**

PAROCHIAS	Curatos	Capel- las cura- das	BAPTISADOS			Casamen- tos	Extremas- uncções
			Sexo masculino	Sexo feminino	Total		
Archiocese de							
Afogados.....	—	4	420	450	870	110	74
Altinho.....	—	—	510	582	1.092	152	152
Amaragy.....	—	—	429	448	877	91	14
Barro.....	—	2	527	511	1.038	73	104
Bebedouro.....	—	—	564	468	1.032	190	46
Beberibe.....	—	2	308	255	563	51	121
Bezerras.....	—	—	956	926	1.882	204	121
Bôa Vista.....	—	—	250	306	556	57	26
Bonito.....	—	4	1.094	1.398	2.492	412	145
Cabo.....	—	4	363	344	707	83	34
Caruarú.....	—	—	1.359	1.483	2.842	307	209
Casa Forte.....	—	5	427	398	825	68	196
Chã Grande.....	—	—	483	477	960	121	85
Encruzilhada.....	—	1	327	292	619	109	100
Escada.....	—	8	411	369	780	100	50
Gamelleira.....	—	6	401	388	789	93	73
Gloria de Goytá.....	—	—	900	920	1.820	220	42
Graças.....	—	1	172	163	335	42	254
Gravatá.....	—	—	793	787	1.580	241	198
Iguarassú.....	—	—	354	381	735	82	15
Ipojuca.....	—	—	482	482	964	91	130
Itamaracá.....	—	—	68	47	115	21	38
Jaboatão.....	—	—	322	323	645	64	91
Luz.....	—	4	126	87	213	67	78
Maranguape.....	—	6	397	363	760	76	54
Morenos.....	—	2	355	310	665	83	157
Muribeca.....	—	3	156	130	286	28	2
Olinda.....	1	1	259	231	490	87	196
Pão d'Alho.....	—	—	744	682	1.426	187	88
Piedade.....	—	—	226	255	481	200	1.847
Rio Formoso.....	—	—	249	242	491	113	30
Santo Antonio.....	—	—	166	154	320	32	5
São Caetano.....	—	—	433	679	1.112	175	50
São José.....	—	5	386	402	788	98	116
São Lourenço.....	—	2	337	379	716	105	78
São Pedro Gonçalves.....	—	1	40	52	92	35	15
Serinhãem.....	—	—	308	285	593	88	38
Soledade.....	—	3	77	73	150	45	25
Torre.....	—	—	262	289	551	110	102
Varzea.....	—	3	324	288	612	98	120
Victoria.....	—	—	1.118	1.023	2.141	341	170
Total.....	1	67	17.883	18.122	36.005	4.950	5.489



de curatos, capellas curadas, baptisados por sexos, casamentos, extremas-  
associações piás, irmandades e templos existentes

Viaticos	Encomendações	COMMUNHÕES		Associações piás	Irmandades	N.º de templos
		Pela 1.ª vez	Outras vezes			
79	20	205	28.069	6	—	4
82	11	247	14.355	—	—	—
14	5	—	—	—	—	—
92	16	98	25.650	4	1	3
58	14	173	6.693	—	—	—
109	11	115	6.321	2	—	3
120	—	204	33.310	—	—	—
15	12	90	27.000	10	8	7
42	47	327	384	4	—	6
16	6	20	5.906	4	—	26
167	31	50	40.000	8	1	7
171	28	328	133.654	6	1	6
76	12	116	16.187	—	—	—
86	—	101	13.652	4	—	2
50	53	180	—	1	—	8
73	41	125	23.980	4	1	7
6	31	370	6.350	—	—	—
81	18	223	108.428	3	3	6
162	43	320	39.214	7	—	—
7	6	—	11.350	—	—	—
110	219	85	16.900	5	2	23
40	12	173	4.547	—	—	—
95	46	270	43.000	—	—	—
78	15	320	19.000	1	—	7
—	35	291	11.245	5	—	7
152	27	265	22.786	4	—	3
1	—	—	99	3	—	6
—	43	365	165.000	10	9	20
85	14	158	17.200	—	—	—
1.546	9	657	111.660	8	—	1
25	15	234	4.920	—	—	—
2	17	8	1.015	2	1	—
50	20	20	13.100	5	1	1
142	26	148	34.600	8	8	7
73	5	399	36.117	5	—	1
12	16	86	3.000	6	10	2
16	26	290	4.982	—	—	—
38	28	196	35.000	3	1	3
102	15	98	15.760	—	—	—
115	30	250	30.764	3	1	5
160	100	299	32.502	—	—	—
4.348	1.123	7.904	1.163.610	131	48	171

**Movimento do culto catholico em 1929, por parochias, segundo o numero uncções, viaticos, encommendações, communhões,**

PAROCHIAS	Curatos	Capel- las cura- das	BAPTISADOS			Casamen- tos	Extremas- uncções
			Sexo masculino	Sexo feminino	Total		
Diocese de							
Agua Bellas.....	—	3	509	475	984	84	75
Agua Preta.....	—	4	308	331	639	159	70
Barreiros.....	1	2	400	380	780	86	22
Belém de Maria.....	—	3	495	804	1.299	72	62
Bôa Vista.....	—	4	948	1.063	2.011	352	68
Bom Conselho.....	—	—	1.251	1.225	2.476	294	186
Canhotinho.....	5	5	612	718	1.330	315	88
Catende.....	—	—	—	—	—	—	—
Cathedral de Garanhuns....	1	3	676	755	1.431	325	226
Correntes.....	—	—	—	—	—	—	—
Jurema.....	—	1	389	446	835	111	81
Frei Caneca.....	—	2	400	600	1.000	155	84
Palmares.....	—	5	537	424	961	136	36
Palmeira.....	—	—	—	—	—	—	—
Panellas.....	—	—	547	598	1.145	145	75
Quipapá.....	—	—	—	—	—	—	—
São Bento.....	—	—	—	—	—	—	—
Total.....	7	32	7.072	7.819	14.891	2.234	1.073

Diocese de							
Bom Jardim.....	—	8	1.033	1.046	2.079	292	40
Cruangy.....	—	2	245	213	458	102	—
Floresta dos Leões.....	1	5	214	198	412	93	74
Goyanna.....	—	—	—	—	—	—	—
Itambé.....	—	—	527	474	1.001	257	315
Lagôa Secca.....	—	12	504	482	986	125	134
Limociro.....	—	—	—	—	—	—	—
Nazareth.....	1	6	—	—	1.684	255	123
Nossa Senhora do Ó.....	—	—	—	—	—	—	—
Queimadas.....	—	—	—	—	—	—	—
Santa Cruz.....	—	8	336	313	649	76	35
São Vicente.....	—	—	—	—	—	—	—
Surubim.....	—	11	922	1.000	1.922	268	103
Taquaratinga.....	—	—	582	973	1.555	234	92
Tejucopapo.....	—	—	—	—	—	—	—
Timbaúba.....	—	4	902	955	1.857	232	148
Tracunhãem.....	—	—	—	—	—	—	—
Vicencia.....	—	—	—	—	—	—	—
Total.....	2	56	5.265	5.654	12.603	1.934	1.064

de curatos, capellas curadas, baptisados por sexos, casamentos, extremas-  
associações pias, irmandades e templos existentes

Vialicos	Encomendações	COMMUNHÕES		Associações pias	Irmandades	N.º de templos
		Pela 1.ª vez	Outras vezes			
38	25	340	3.045	2	—	10
35	20	86	6.000	4	—	7
18	—	30	—	3	1	5
21	10	49	4.350	2	—	1
—	—	50	6.300	4	—	5
121	55	105	15.082	5	—	17
130	66	185	8.000	3	—	9
—	—	—	—	—	—	—
200	132	105	40.035	9	—	4
—	—	—	—	—	—	—
81	—	50	6.598	1	—	—
84	50	90	17.000	5	—	—
24	36	148	22.722	4	—	2
—	—	—	—	—	—	—
66	—	187	15.088	5	—	—
—	—	—	—	—	—	—
—	—	—	—	—	—	—
818	394	1.425	144.220	47	1	60

## NAZARETH

43	20	300	—	6	—	13
—	44	—	—	3	—	—
64	31	80	7.487	2	2	6
—	—	—	—	—	—	—
64	52	407	9.028	9	—	8
139	10	161	13.051	8	—	3
—	—	—	—	—	—	—
118	45	120	34.580	7	—	—
—	—	—	—	—	—	—
—	—	—	—	—	—	—
18	13	50	3.900	2	1	9
—	—	—	—	—	—	—
193	76	—	41.292	3	—	14
56	20	201	19.235	7	—	12
—	—	—	—	—	—	—
146	30	400	21.780	6	1	6
—	—	—	—	—	—	—
—	—	—	—	—	—	—
841	341	1.719	150.353	53	4	71

**Movimento do culto catholico em 1929, por parochias, segundo o numero uncções, viaticos, encommendações, communhões,**

PAROCHIAS	Curatos	Capel- las cura- das	BAPTISADOS			Casamen- tos	Extremas- uncções
			Sexo masculino	Sexo feminino	Total		
Afogados.....	—	3	—	—	704	80	38
Alagôa de Baixo.....	1	2	165	161	326	49	34
Bello Jardim.....	—	—	560	259	819	148	58
Belém.....	—	3	—	—	389	93	71
Belmonte.....	—	3	—	—	325	107	56
Brejo da Madre de Deus...	—	8	702	751	1.453	80	107
Buique.....	—	3	—	—	384	89	57
Cimbres.....	—	2	211	235	446	71	60
Custodia.....	1	2	174	162	336	57	20
Espirito Santo.....	1	3	305	330	635	111	64
Flôres.....	—	3	502	491	993	172	58
Floresta.....	—	3	260	241	501	111	40
Gamelleira.....	—	3	—	—	319	41	2
Pedra.....	—	3	—	—	489	84	76
Pesqueira.....	—	6	608	744	1.352	226	420
Rio Branco.....	—	3	230	212	442	64	76
São José do Egypto.....	—	4	—	—	389	53	78
São Pedro de Umburanas..	—	3	—	—	353	55	102
Tacaratú.....	—	4	—	—	500	70	—
Triumpho.....	—	2	—	—	1.142	194	110
Villa Bella.....	—	4	326	352	678	128	170
Total.....	3	67	4.043	3.938	12.975	2.083	1.697

Diocese de

Barra de S. Pedro.....	—	2	213	173	386	112	32
Bôa Vista.....	—	2	541	510	1.051	64	27
Bodoó.....	—	—	—	—	—	—	—
Cabrobó.....	—	—	—	—	—	—	—
Granito.....	—	—	—	—	—	—	—
Leopoldina.....	—	—	—	—	—	—	—
Novo Exú.....	—	—	—	—	—	—	—
Ouriçury.....	1	—	85	73	158	66	15
Petrolina.....	—	—	—	—	—	—	—
Salgueiro.....	—	—	—	—	—	—	—
S. Gonçalo.....	—	2	244	189	433	54	47
Serrinha.....	—	—	—	—	—	—	—
Curato de Santa Cruz.....	—	—	—	—	—	—	—
Total.....	1	6	1.083	945	2.028	296	121

Diocese de

de curatos, capellas curadas, baptisados por sexos, casamentos, extramas-  
associações pias, irmandades e templos existentes

Viaticos	Encommen- dações	COMMUNHÕES		Associações pias	Irmandades	N.º de templos
		Pela 1.ª vez	Outras vezes			
25	—	—	3.645	—	2	4
30	12	30	2.500	1	3	3
58	120	48	13.760	4	1	8
87	—	—	5.035	2	—	4
51	—	—	6.868	2	—	4
35	13	117	19.027	3	—	10
49	—	4	450	2	—	3
30	31	10	860	4	—	3
20	10	30	2.600	—	2	3
58	45	84	19.540	4	2	5
58	25	45	20.605	8	—	4
40	30	4	15.496	7	1	5
2	7	—	2.000	3	—	4
68	—	—	3.250	1	—	4
360	200	600	100.000	13	—	10
75	26	150	11.355	3	—	4
64	—	—	13.738	6	—	5
95	—	—	11.750	2	—	4
—	—	—	—	—	—	5
129	52	133	44.785	5	1	2
156	43	74	15.670	5	1	10
1.490	614	1.329	312.934	75	13	104

## PETROLINA

20	4	56	4.183	7	—	1
27	10	225	5.520	3	1	3
—	—	—	—	—	—	—
—	—	—	—	—	—	—
—	—	—	—	—	—	—
—	—	—	—	—	—	—
—	—	—	—	—	—	—
12	10	47	4.112	4	—	1
—	—	—	—	—	—	—
—	—	—	—	—	—	—
42	31	129	14.310	6	—	1
—	—	—	—	—	—	—
—	—	—	—	—	—	—
101	55	457	28.125	20	1	6

## CULTO PROTESTANTE — Movimento

MUNICIPIOS	DENOMINAÇÃO	Minis- tros	Presby- teros	Díaco- nos	Membros commungan- tes em 1928
EGREJA					
Aguas Bellas.....	Egreja Presbyteriana de Aguas Bellas...	—	2	1	50
Canhotinho.....	Egreja Presbyteriana de Canhotinho.....	1	4	4	897
Caruarú .....	Egreja Presbyteriana de Caruarú.....	1	—	—	47
Catende .....	Egreja Presbyteriana de Catende.....	1	5	3	155
Gamelleira .....	Egreja Presbyteriana de Gamelleira .....	1	2	2	65
Garanhuns .....	Egreja Presbyteriana de Catonho.....	( <sup>2</sup> )	3	3	60
	Egreja Presbyteriana de Garanhuns.....	1	3	2	287
	Egreja Presbyteriana de Gelead.....	( <sup>2</sup> )	3	4	173
Jaboatão.....	Egreja Presbyteriana de Jaboatão .....	1	2	2	56
Palmares .....	Egreja Presbyteriana de Palmares .....	1	6	3	173
Palmeira .....	Egreja Presbyteriana de Caehocira Dantas	( <sup>2</sup> )	5	5	208
Recife .....	1. <sup>a</sup> Egreja Presbyteriana do Recife .....	1	3	6	510
	2. <sup>a</sup> Egreja Presbyteriana do Recife .....	1	2	4	342
	Egreja Presbyteriana de Arcias .....	( <sup>3</sup> )	3	2	51
Victoria.....	Egreja Presbyteriana de Campo Alegre..	( <sup>4</sup> )	2	3	54
	Egreja Presbyteriana de Vietoria .....	1	—	—	50
<b>Total da denominação Presbyteriana.....</b>		<b>9</b>	<b>45</b>	<b>44</b>	<b>3.178</b>

## EGREJA

(Missão)

Alliança.....	Egreja Baptista de Lagêdo.....	1	—	2	82
Barreiros.....	Egreja Baptista de Barreiros.....	1	—	—	63
Bom Jardim.....	Egreja Baptista de Campo Alegre.....	1	—	3	55
Cabo .....	Egreja Baptista do Cabo .....	1	—	1	—
Caruarú .....	Egreja Baptista de Caruarú.....	1	—	—	75
Eseada .....	Egreja Baptista de Eseada .....	1	—	—	38
Floresta dos Leões.	Egreja Baptista de Floresta dos Leões...	1	—	—	41
Garanhuns .....	Egreja Baptista de Garanhuns (*). .....	—	—	—	—
Goyanna .....	Egreja Baptista de Goyanna .....	1	—	—	28
Iguarassú .....	Egreja Baptista de Itamaracá.....	1	—	—	16
Jaboatão .....	Egreja Baptista de Comportas.....	1	—	—	18
Limoeiro.....	Egreja Baptista de Araras .....	1	—	2	33
	Egreja Baptista de Ilhêtas .....	1	—	3	51
	Egreja Baptista de Limoeiro .....	1	—	1	27
Olinda .....	Egreja Baptista de Olinda ..	1	—	—	47
Quipapá .....	Egreja Baptista de Quipapá.....	1	—	—	—
	Egreja Baptista de Afogados (*) .....	—	—	—	—
	Egreja Baptista de Agua Fria.....	1	—	2	158
	Egreja Baptista de Areias .....	1	—	1	58
	Egreja Baptista da Capunga .....	2	—	5	260
	Egreja Baptista de Casa Amarella.....	1	—	1	46
	Egreja Baptista do Espinheiro .....	1	—	3	—
	Egreja Baptista da Magdalena.....	1	—	1	69
	Egreja Baptista de Nova Ypiranga.....	—	—	2	19
	Egreja Baptista da Coneordia .....	1	—	2	92
	Egreja Baptista da Rua Imperial .....	1	—	6	435
	Egreja Baptista de Santo Amaro .....	1	—	2	66
	Egreja Baptista de Sant' Anna.....	1	—	1	25
	Egreja Baptista de Tigipiô .....	—	—	—	18
	Egreja Baptista do Zumby .....	1	—	9	113

(1) Foram transferidos para outras Igrejas 255 membros

(2) O ministro é o mesmo que dirige a Egreja Presbyteriana de Garanhuns

(3) O ministro é o mesmo que dirige a Egreja Presbyteriana de Jaboatão

(4) O ministro é o mesmo que dirige a 1.<sup>a</sup> Egreja Presbyteriana do Recife

(\*) Não informou



## CULTO PROTESTANTE — Movimento

MUNICIPIOS	DENOMINAÇÃO	Ministros	Presbyteros	Diáconos	Membros communicantes em 1928
					(Conti
Ribeirão .....	Egreja Baptista de Ribeirão .....	1	—	—	31
Rio Branco .....	Egreja Baptista de Rio Branco .....	1	—	—	17
São Vicente .....	Egreja Baptista de Moganga .....	1	—	2	32
Serinhãem .....	Egreja Baptista de Serinhãem .....	1	—	—	21
Timbaúba .....	Egreja Baptista de Timbaúba .....	1	—	1	40
Victoria .....	Egreja Baptista de Vermelho .....	—	—	1	34
	<b>Total da Missão Baptista Americana .....</b>	<b>32</b>	<b>—</b>	<b>51</b>	<b>2.108</b>
					<b>EGREJA</b>
					(Associação
Cabo .....	{Egreja Baptista do Cabo .....	1	—	1	54
	{Egreja Baptista de Ponte dos Carvalhos .....	1	—	2	56
Gloria de Goytá... ..	Egreja Baptista de Cachoeira .....	1	—	4	152
Goyanna .....	Egreja Baptista de Goyanna .....	1	—	2	—
Gravatá .....	Egreja Baptista de Gravatá .....	1	—	6	138
Jaboatão .....	{Egreja Baptista de Jaboatão .....	1	—	1	46
	{Egreja Baptista de Muribeca .....	—	—	2	25
	{Egreja Baptista de Prazeres .....	1	—	1	60
Morenos .....	Egreja Baptista de Morenos .....	1	—	5	—
Nazareth .....	Egreja Baptista de Nazareth .....	1	—	2	—
Olinda .....	Egreja Baptista de Salgadinho .....	—	—	—	95
	{1. <sup>a</sup> Egreja Baptista do Recife .....	2	—	4	—
	{Egreja Baptista do Arruda .....	1	—	3	—
	{Egreja Baptista de Beberibe .....	1	—	2	—
	{Egreja Baptista de Coqueiral .....	1	—	1	25
	{Egreja Baptista do Cordeiro .....	1	—	5	24
Recife .....	{Egreja Baptista do Dendzeiro .....	1	—	1	61
	{Egreja Baptista do Feitoza .....	1	—	3	105
	{Egreja Baptista do Monteiro .....	—	—	1	19
	{Egreja Baptista do Ponto de Parada .....	1	—	—	21
	{Egreja Baptista dos Remedios .....	1	—	3	45
	{Egreja Baptista da Torre .....	2	—	5	244
	{Egreja Baptista da Varzea .....	1	—	2	50
Rio Branco .....	Egreja Baptista de Rio Branco .....	1	—	2	48
Victoria .....	Egreja Baptista de Victoria .....	1	—	3	—
	<b>Total da Associação Baptista Brasileira .....</b>	<b>24</b>	<b>—</b>	<b>61</b>	<b>1.268</b>
					<b>EGREJA</b>
Caruarú .....	Egreja Congregacional de Caruarú .....	1	1	2	—
Jaboatão .....	Egreja Congregacional de Jaboatão(*) .....	—	—	—	—
Recife .....	{Egreja Congregacional de Afogados .....	1	1	5	—
	{Egreja Congregacional do Recife(*) .....	—	—	—	—
Timbaúba .....	Egreja Congregacional de Timbaúba(*) .....	—	—	—	—
	<b>Total da denominação Congregacional .....</b>	<b>2</b>	<b>2</b>	<b>7</b>	<b>—</b>
					<b>EGREJA</b>
Recife .....	Egreja Evangelica Anglicana .....	1	1	—	60
					<b>RE</b>
	Egreja Presbyteriana .....	9	45	44	3.178
	{Egreja Baptista ... Missão Americana .....	32	—	51	2.108
	{Egreja Baptista ... Associação Brasileira .....	24	—	61	1.268
	Egreja Congregacional .....	2	2	7	—
	Egreja Evangelica Anglicana .....	1	1	—	60
	<b>TOTAL .....</b>	<b>68</b>	<b>48</b>	<b>163</b>	<b>6.614</b>

(\*) Não informou



## religioso durante o anno de 1929

CONVERSÕES EM 1929			Total de membros em 1929	CREANÇAS BAPTISADAS			Bênçãos matrimoniaes	CONSAGRAÇÕES FUNEBRES			Congregados	Congregações
Sexo masc.	Sexo fem.	Total		Sexo masc.	Sexo fem.	Total		Sexo masc.	Sexo fem.	Total		
nuação)												
3	6	9	27	—	—	—	3	1	1	2	40	2
—	—	12	26	—	—	—	—	—	—	—	30	5
2	—	2	38	—	—	—	—	—	—	—	—	—
1	6	7	28	—	—	—	1	—	—	—	21	—
—	—	—	40	—	—	—	—	—	—	—	5	1
1	4	5	39	—	—	—	—	—	—	—	—	1
157	219	384	2.296	—	—	—	12	6	7	13	918	87
BAPTISTA												
Brasileira)												
3	3	6	60	—	—	—	—	—	—	—	10	2
10	7	17	73	—	—	—	2	—	3	3	23	4
3	2	5	108	—	—	—	2	2	1	3	—	2
—	—	—	32	—	—	—	—	—	—	—	5	2
8	11	19	139	—	—	—	—	1	1	2	52	3
—	2	2	35	—	—	—	1	—	2	2	20	1
1	1	2	40	—	—	—	—	—	—	—	50	2
2	4	6	—	—	—	—	—	—	—	—	—	—
2	5	7	78	—	—	—	1	—	1	1	10	—
—	1	1	52	—	—	—	—	—	—	—	26	—
3	6	9	—	—	—	—	—	—	—	—	40	1
8	6	14	148	—	—	—	2	—	2	2	45	3
2	5	7	71	—	—	—	1	—	1	1	18	3
—	1	1	61	—	—	—	—	—	—	—	10	4
1	4	5	28	—	—	—	1	—	—	—	5	2
9	8	17	114	—	—	—	—	—	—	—	50	3
1	6	7	49	—	—	—	1	—	1	1	11	4
11	5	16	108	—	—	—	—	—	1	1	22	4
5	3	8	41	—	—	—	—	—	—	—	30	—
3	1	4	56	—	—	—	—	—	—	—	8	1
—	7	7	53	—	—	—	—	1	3	4	5	6
4	6	10	205	—	—	—	3	4	2	6	60	4
1	3	4	42	—	—	—	1	—	—	—	20	2
2	2	4	25	—	—	—	—	—	—	—	40	3
5	4	9	54	—	—	—	—	—	—	—	15	2
84	103	187	1.672	—	—	—	15	8	18	26	575	58
CONGREGACIONAL												
—	—	22	119	—	—	—	—	—	—	—	50	6
—	—	10	66	—	—	—	—	—	—	—	50	—
—	—	32	185	—	—	—	—	—	—	—	100	6
ANGLICANA												
—	—	—	66	4	2	6	3	3	1	4	360	—
SUMO												
106	111	307	3.220	107	122	237	30	13	17	30	1.384	54
153	219	384	2.296	—	—	—	12	6	7	13	918	87
84	103	187	1.672	—	—	—	15	8	18	26	575	58
—	—	32	185	—	—	—	—	—	—	—	100	6
—	—	—	66	4	2	6	3	3	1	4	360	—
343	433	910	7.439	111	124	243	60	30	43	73	3.337	205

## CULTO PROTESTANTE — Movimento das escolas dominicaes e sociedades religiosas na Capital, em 1929

DENOMINAÇÃO	ESCOLAS DOMINICAES			SOCIEDADES DIVERSAS	
	Numero	Alum- nos	Profes- sores	Numero	Socios
<b>EGREJA PRESBYTERIANA</b>					
1. <sup>a</sup> Egreja Presbyteriana do Recife.....	7	317	29	1	203
2. <sup>a</sup> » » » .....	4	240	17	2	268
Egreja Presbyteriana de Areias.....	1	57	6	2	39
» » » Campo Alegre.....	1	37	3	2	40
<b>Total da denominação Presbyteriana.....</b>	<b>13</b>	<b>651</b>	<b>55</b>	<b>7</b>	<b>550</b>
<b>EGREJA BAPTISTA</b> (Missão Americana)					
Egreja Baptista de Agua Fria.....	1	110	10	4	130
» » de Areias .....	1	39	(*)	3	56
» » da Capunga.....	1	169	15	5	78
» » de Casa Amarella.....	2	85	6	2	50
» » do Espinheiro .....	1	75	4	1	18
» » da Magdalena .....	1	68	6	3	70
» » de Nova Ypiranga.....	1	37	6	3	38
» » Concordia.....	1	60	7	2	40
» » da Rua Imperial.....	2	190	28	5	290
» » de Santo Amaro.....	1	40	6	4	58
» » de Sant'Anna.....	1	35	5	2	23
» » de Tigipió.....	1	25	3	2	22
» » de Zumby .....	1	63	9	2	46
<b>Total da Missão Americana Baptista.....</b>	<b>15</b>	<b>996</b>	<b>105</b>	<b>38</b>	<b>919</b>
<b>EGREJA BAPTISTA</b> (Associação Brasileira)					
1. <sup>a</sup> Egreja Baptista do Recife.....	1	126	9	3	68
Egreja Baptista do Arruda.....	1	95	8	3	60
» » de Beberibe.....	1	68	8	4	80
» » de Coqueiral .....	1	18	3	—	—
» » do Cordeiro .....	1	116	17	3	107
» » do Dendezeiro.....	2	68	9	4	76
» » do Feitoza.....	1	86	9	3	(*)
» » do Monteiro.....	2	50	4	3	66
» » de Ponto de Parada .....	1	46	6	2	28
» » dos Remedios.....	1	55	10	4	70
» » da Torre.....	1	150	20	5	192
» » da Varzea.....	1	37	8	4	65
<b>Total da Associação Baptista Brasileira.....</b>	<b>14</b>	<b>915</b>	<b>111</b>	<b>38</b>	<b>812</b>
<b>EGREJA CONGREGACIONAL</b>					
Egreja Congregacional do Recife (*).....	1	118	12	2	90
» » de Afogados .....	1	118	12	2	90
<b>Total da Associação Congregacional.....</b>	<b>1</b>	<b>118</b>	<b>12</b>	<b>2</b>	<b>90</b>
<b>EGREJA ANGLICANA</b>					
Egreja Evangelica Anglieana.....	1	15	1	—	—
<b>RESUMO</b>					
Egreja Presbyteriana.....	13	651	55	7	550
Egreja Baptista { Missão Americana.....	15	996	105	38	919
{ Associação Brasileira.....	14	915	111	38	812
Egreja Congregacional .....	1	118	12	2	90
Egreja Anglieana.....	1	15	1	—	—
<b>TOTAL.....</b>	<b>44</b>	<b>2.695</b>	<b>284</b>	<b>85</b>	<b>2.371</b>

(\*) Não informou.

---

---

**CRIMINALIDADE E SUICÍDIOS**

---

---



## Divisão policial em 1929

MUNICIPIOS	DISTRICTOS	MUNICIPIOS	DISTRICTOS
Afogados de Igazeira.....	5	Limociro.....	5
Água Preta.....	8	Marayal.....	2
Águas Bellas.....	4	Morenos.....	1
Alagôa de Baixo.....	4	Moxotó.....	5
Alliança.....	4	Nazareth.....	6
Altinho.....	3	Novo Exú.....	6
Amaragy.....	5	Olinda.....	5
Barra de São Pedro.....	2	Ouricury.....	7
Barreiros.....	3	Palmares.....	3
Bebedouro.....	1	Palmeira.....	3
Belém.....	5	Panellas.....	2
Bello Jardim.....	3	Páó d' Alho.....	3
Belmonte.....	4	Paulista.....	5
Bezerras.....	4	Pedra.....	4
Bôa Vista.....	4	Pesqueira.....	11
Bom Conselho.....	8	Petrolina.....	4
Bom Jardim.....	7	Queimadas.....	6
Bonito.....	4	Quipapá.....	4
Brejo da Madre de Deus.....	3	Recife.....	5
Buique.....	6	Ribeirão.....	2
Cabo.....	5	Rio Branco.....	1
Cabrobó.....	6	Rio Formoso.....	6
Canhotinho.....	7	Salgueiro.....	4
Caruarú.....	3	São Bento.....	4
Catende.....	1	São Caetano.....	3
Correntes.....	5	São Gonçalo.....	2
Custodia.....	2	São Joaquim.....	3
Escada.....	6	São José do Egypto.....	5
Flôres.....	5	São Lourenço da Matta.....	3
Floresta.....	4	São Vicente.....	3
Floresta dos Leões.....	2	Serinhãem.....	3
Frei Caneca.....	3	Serrinha.....	4
Gamelleira.....	4	Surubim.....	5
Garanhuns.....	11	Tacaratú.....	3
Gloria de Goytá.....	4	Taquaretinga.....	3
Goyanna.....	5	Timbaúba.....	2
Granito.....	6	Triumpho.....	4
Gravatá.....	4	Vertentes.....	6
Iguarassú.....	6	Vicencia.....	2
Ipajuca.....	5	Victoria.....	8
Itambé.....	4	Villa Bella.....	3
Jaboatão.....	5		
Jurema.....	1		
Leopoldina.....	7	Total.....	364

## Crimes e contrações ocorridos

MUNICIPIOS	CONTRA A ORDEM E TRANQUILLIDADE PUBLICAS					CONTRA AS						
	Desobediencia ás autoridades	Jogo	Moeda falsa	Porte de armas prohibidas	Outros	Aborto	Bigamia	Corrupção de menores	Dello-ramen-to	Estu-pro	Enve-nena-mento	Lesões corpo-raes
Afogados de Ingazeira	—	—	—	—	—	—	—	—	1	1	1	4
Agua Preta.....	—	—	—	—	—	—	—	—	—	—	—	9
Aguas Bellas.....	—	—	—	—	—	—	—	—	—	—	—	3
Alagôa de Baixo.....	—	—	—	—	—	—	—	—	—	—	—	1
Alliança .....	—	—	—	—	—	—	—	—	1	—	—	5
Altinho .....	—	—	—	—	—	—	—	—	1	—	—	3
Amaragy .....	—	—	—	—	—	—	—	—	4	—	—	7
Barra de São Pedro..	—	—	—	—	—	—	—	—	—	—	—	—
Barreiros .....	—	—	—	—	—	—	1	—	1	—	—	6
Bebedouro .....	—	—	—	—	—	—	—	—	1	—	—	3
Belém .....	—	—	—	—	—	—	—	—	1	—	—	—
Bello Jardim.....	—	—	—	—	—	—	—	—	1	—	—	6
Belmonte .....	—	—	—	—	—	—	—	—	—	—	—	—
Bezerros .....	—	—	—	—	—	—	—	—	5	2	—	18
Bôa Vista.....	—	—	—	—	—	—	—	—	—	—	—	—
Bom Conselho.....	—	—	—	—	—	—	—	—	8	2	—	13
Bom Jardim .....	—	—	—	—	—	—	—	—	2	1	—	8
Bonito.....	—	—	—	—	—	—	—	—	—	1	—	9
Brejo da M. de Deus..	—	—	—	—	—	—	—	—	2	—	—	4
Bu'que .....	—	—	—	—	—	—	—	—	—	—	—	1
Cabo .....	—	—	—	—	—	—	—	—	—	1	—	18
Cabrobó .....	—	—	—	—	—	—	—	—	—	—	—	—
Canhotinho .....	—	—	—	—	—	—	—	—	1	—	—	13
Caruarú .....	—	—	—	—	—	—	—	—	1	—	—	11
Catende .....	—	—	—	—	—	—	—	—	1	—	—	8
Correntes .....	—	—	—	—	—	—	—	—	2	—	—	4
Custodia .....	—	—	—	—	—	—	—	—	—	—	—	—
Escada .....	—	—	—	—	—	—	—	—	3	—	—	12
Flôres .....	—	—	—	—	—	—	—	—	—	—	—	2
Floresta .....	—	—	—	—	—	—	—	—	—	—	—	1
Floresta dos Leões....	2	—	—	—	—	—	—	—	7	—	—	11
Frei Caneca.....	—	—	—	—	—	—	—	—	—	—	—	—
Gamelleira .....	—	—	—	—	—	—	—	—	—	—	—	4
Garanhuns .....	1	—	—	—	—	—	—	—	3	1	1	24
Gloria de Goytá.....	2	—	—	—	1	—	—	—	7	1	1	18
Goyanna.....	—	—	—	—	—	—	—	—	7	3	—	16
Granito .....	—	—	—	—	—	—	—	—	—	—	—	1
Gravatá.....	—	—	—	—	1	—	—	—	5	—	—	6
Iguarassú .....	—	—	—	—	—	—	—	—	5	—	—	12
Ipojuca .....	—	—	—	—	—	—	—	—	4	—	—	22
Itambé .....	—	—	—	—	—	—	—	—	—	—	—	3
Jaboatão.....	—	—	—	—	1	—	—	—	1	1	—	14
Jurema .....	—	—	—	—	—	—	—	—	1	1	—	2

em 1929, por municípios

PESSOAS					CONTRA A PROPRIEDADE PUELICA E PARTICULAR								
Homicídio	Infanticídio	Rapto	Tentativa de homicídio	Outros	Abuso de confiança	Extorsão	Estelionato	Falencia fraudulenta	Furto	Incendio	Latrocínio	Roubo	Outros
1	—	—	—	—	—	—	—	—	1	—	—	1	—
10	—	—	—	—	—	—	—	—	5	—	—	1	—
3	—	—	—	—	—	—	—	—	2	—	—	—	—
2	—	—	—	—	—	—	—	—	—	—	—	—	—
2	—	—	—	—	—	—	—	—	3	—	—	—	—
3	—	—	—	—	—	—	—	—	—	—	—	—	1
6	—	2	1	—	—	—	—	—	2	—	—	—	—
—	—	—	—	—	—	—	—	—	—	—	—	—	—
3	—	1	1	—	—	—	—	—	—	—	—	—	—
1	—	—	—	—	—	—	—	—	—	—	—	—	—
6	—	—	—	—	—	—	—	—	—	—	—	—	—
1	—	—	—	—	—	—	—	—	1	—	—	3	—
2	—	—	—	—	—	—	—	—	—	—	—	—	—
6	—	4	2	1	—	—	—	—	3	—	—	—	—
1	—	—	—	—	—	—	—	—	—	—	—	—	—
3	—	7	1	—	—	—	—	—	5	—	—	1	1
6	—	—	—	—	—	—	—	—	—	—	—	—	—
1	—	—	—	—	—	—	—	—	—	—	—	1	—
3	—	—	1	—	—	—	—	—	—	—	—	—	—
3	—	—	1	—	1	—	—	—	—	—	—	—	—
6	—	1	—	—	—	—	—	—	3	—	—	6	—
3	—	—	—	—	—	—	—	—	—	—	—	—	—
9	1	—	2	—	1	—	—	—	—	—	—	—	—
4	1	1	—	—	—	—	—	—	1	—	—	—	—
1	—	1	—	—	—	—	—	—	1	—	—	1	—
7	—	—	1	—	1	—	—	—	2	—	—	—	—
—	—	—	—	—	—	—	—	—	1	—	—	1	—
7	—	—	1	2	—	—	—	—	7	—	—	1	—
6	—	—	—	—	—	—	—	—	1	—	—	—	—
1	—	—	—	—	—	—	—	—	—	—	—	—	—
6	—	—	—	—	—	—	—	—	4	—	—	1	—
—	—	—	—	—	—	—	—	—	—	—	—	—	—
3	—	—	2	—	—	—	—	—	2	—	—	—	—
16	—	1	4	—	—	—	—	—	5	—	—	2	—
1	—	1	3	2	—	—	—	—	5	—	—	4	2
2	—	2	1	2	—	—	—	—	4	—	—	2	—
2	—	—	—	—	—	—	—	—	—	—	—	—	—
2	—	3	—	1	1	—	—	—	2	—	—	—	—
5	—	—	—	—	—	—	—	—	—	—	—	—	—
7	—	—	2	2	—	—	—	—	2	—	—	—	—
6	—	—	—	—	—	—	—	—	—	—	—	1	—
4	—	1	1	1	—	—	—	—	7	—	—	2	3
4	—	—	—	—	—	—	—	—	3	—	—	—	—

## Crimes e contravenções occorridos

MUNICIPIOS	CONTRA A ORDEM E TRANQUILLIDADE PUBLICAS					CONTRA AS						
	Desobediencia ás autoridades	Jogo	Moeda falsa	Porte de armas prohibidas	Outros	Aborto	Bigamia	Corrupção de menores	Defloramento	Estupro	Envenenamento	Lesões corporaes
Leopoldina.....	—	—	—	—	—	—	—	—	—	—	—	—
Limoeiro.....	—	—	—	—	—	—	—	—	3	2	—	16
Marayal.....	—	—	—	—	—	—	—	—	—	1	—	2
Morenos.....	—	—	—	—	—	—	—	—	5	—	—	13
Moxotó.....	—	—	—	—	—	—	—	—	—	—	—	2
Nazareth.....	—	—	—	—	—	—	—	—	1	2	—	11
Novo Exú.....	—	—	—	—	—	—	—	—	—	—	—	—
Olinda.....	—	—	—	—	—	—	—	—	19	2	—	23
Ouricury.....	—	—	—	—	1	—	—	—	—	—	—	1
Palmares.....	—	—	1	—	1	—	—	—	5	3	—	18
Palmeira.....	—	—	—	—	—	—	—	—	—	—	—	3
Panellas.....	—	—	—	—	—	—	—	—	2	3	—	4
Páo d'Alho.....	—	—	—	—	—	—	—	—	—	—	—	14
Paulista.....	—	—	—	—	—	—	—	—	8	—	—	11
Pedra.....	—	—	—	—	—	—	—	—	1	—	—	—
Pesqueira.....	—	—	—	—	—	—	—	—	2	1	—	9
Petrolina.....	—	—	—	—	1	—	—	—	—	—	—	1
Queimadas.....	—	—	—	—	—	—	—	—	—	—	—	3
Quipapá.....	—	—	—	—	—	—	—	—	—	—	—	3
Recife.....	—	—	—	—	—	—	—	—	85	7	—	326
Ribeirão.....	—	—	—	—	—	—	—	—	—	—	—	8
Rio Branco.....	—	—	—	—	—	—	—	—	2	—	—	4
Rio Formoso.....	—	—	—	—	—	—	—	—	—	—	—	4
Salgueiro.....	—	—	—	—	—	—	—	—	—	—	—	2
São Bento.....	—	—	—	—	—	—	—	—	—	—	—	5
São Caetano.....	—	—	—	—	—	—	—	—	—	—	—	1
São Gonçalo.....	—	—	—	—	—	—	—	—	—	—	—	—
São Joaquim.....	—	—	—	—	—	—	—	—	—	—	—	3
São José do Egypto..	—	—	—	—	—	—	—	—	—	—	—	1
São Lourenço da Matta	—	—	1	—	—	—	—	2	5	1	—	20
São Vicente.....	—	—	—	—	—	—	—	—	1	—	—	1
Serinhãem.....	—	—	—	—	—	—	—	—	—	—	—	6
Serrinha.....	—	—	—	—	—	—	—	—	—	—	—	1
Surubim.....	—	—	—	—	—	—	—	—	—	—	—	3
Tacarátú.....	—	—	—	—	—	—	—	—	—	—	—	1
Taquaretínga.....	—	—	—	—	—	—	—	—	2	—	—	2
Timbaúba.....	—	—	—	—	—	—	—	—	2	—	—	9
Triunpho.....	—	—	—	—	—	—	—	—	—	1	—	3
Vertentes.....	—	—	—	—	—	—	—	—	—	1	—	—
Vicencia.....	1	—	—	—	—	—	—	—	—	—	1	1
Victoria.....	1	—	—	—	—	—	—	—	2	—	—	20
Villa Bélla.....	—	—	—	—	1	—	—	—	3	—	—	4
Total.....	7	—	2	—	7	—	1	2	224	38	4	861



em 1929, por municípios


PESSOAS					CONTRA A PROPRIEDADE PUBLICA E PARTICULAR								
Homicídio	Inlan- ticídio	Rapto	Tenta- tiva de homi- cídio	Outros	Abuso de con- fiança	Extor- são	Estellio- nato	Falencia fraudu- lenta	Furto	Incendio	Latro- cinio	Roubo	Outros
7	—	1	—	—	—	—	—	—	4	—	—	4	—
1	—	1	—	—	—	—	—	—	1	—	—	2	—
1	—	1	2	1	—	—	—	—	6	—	—	1	—
—	—	—	1	—	—	—	—	—	—	—	—	—	—
4	—	2	—	—	—	—	—	—	1	—	—	—	—
—	—	—	—	—	—	—	—	—	—	—	—	—	1
2	—	2	—	—	1	—	—	—	1	—	—	1	—
1	—	—	—	—	—	—	—	—	—	—	—	—	—
5	—	2	—	—	—	—	—	—	4	—	—	3	—
3	—	—	—	—	—	—	—	—	2	—	—	—	—
1	—	—	—	—	—	—	—	—	—	—	—	—	1
2	—	2	—	1	—	—	—	—	—	—	—	2	—
—	—	2	2	—	—	—	—	—	4	—	—	—	—
—	—	—	—	—	—	—	—	—	—	—	—	1	—
6	—	—	3	—	—	—	—	—	2	1	—	3	—
1	—	—	—	—	—	—	—	—	—	—	—	—	—
2	—	—	—	—	—	—	—	—	—	1	—	—	1
4	—	—	—	—	—	—	—	—	1	—	—	1	1
30	1	15	2	6	11	—	3	—	60	1	—	11	15
6	—	—	—	—	—	—	—	—	—	—	—	—	—
1	—	—	1	—	—	—	—	—	1	—	—	—	—
1	—	1	1	—	—	—	—	—	2	—	—	—	—
—	—	—	—	—	—	—	—	—	—	—	—	1	—
3	—	—	—	—	—	—	—	—	—	—	—	2	—
3	—	1	—	—	—	—	—	—	—	—	—	1	—
2	—	—	—	—	—	—	—	—	—	—	—	—	—
—	—	—	1	—	—	—	—	—	1	—	—	—	—
2	—	—	—	—	—	—	—	—	—	—	—	1	—
10	—	3	1	—	—	—	—	—	6	—	—	—	1
2	—	—	—	—	—	—	—	—	7	—	—	1	—
2	—	1	—	—	—	—	—	—	2	—	—	1	—
—	—	—	1	—	—	—	—	—	1	—	—	—	—
2	—	—	—	—	—	—	—	—	2	—	—	—	—
3	—	—	—	—	—	—	—	—	—	—	—	—	—
—	—	—	—	—	—	—	—	—	—	—	—	—	—
4	—	—	—	—	—	—	—	—	—	—	—	1	—
2	—	2	—	—	—	—	—	—	—	—	—	—	—
1	—	—	—	—	—	—	—	—	—	—	—	—	1
3	—	1	—	—	—	—	—	—	—	—	—	—	—
4	—	3	—	—	—	—	—	—	3	—	—	2	1
4	1	—	—	—	—	—	—	—	—	—	—	—	—
290	4	65	39	19	16	—	3	—	183	3	—	67	29

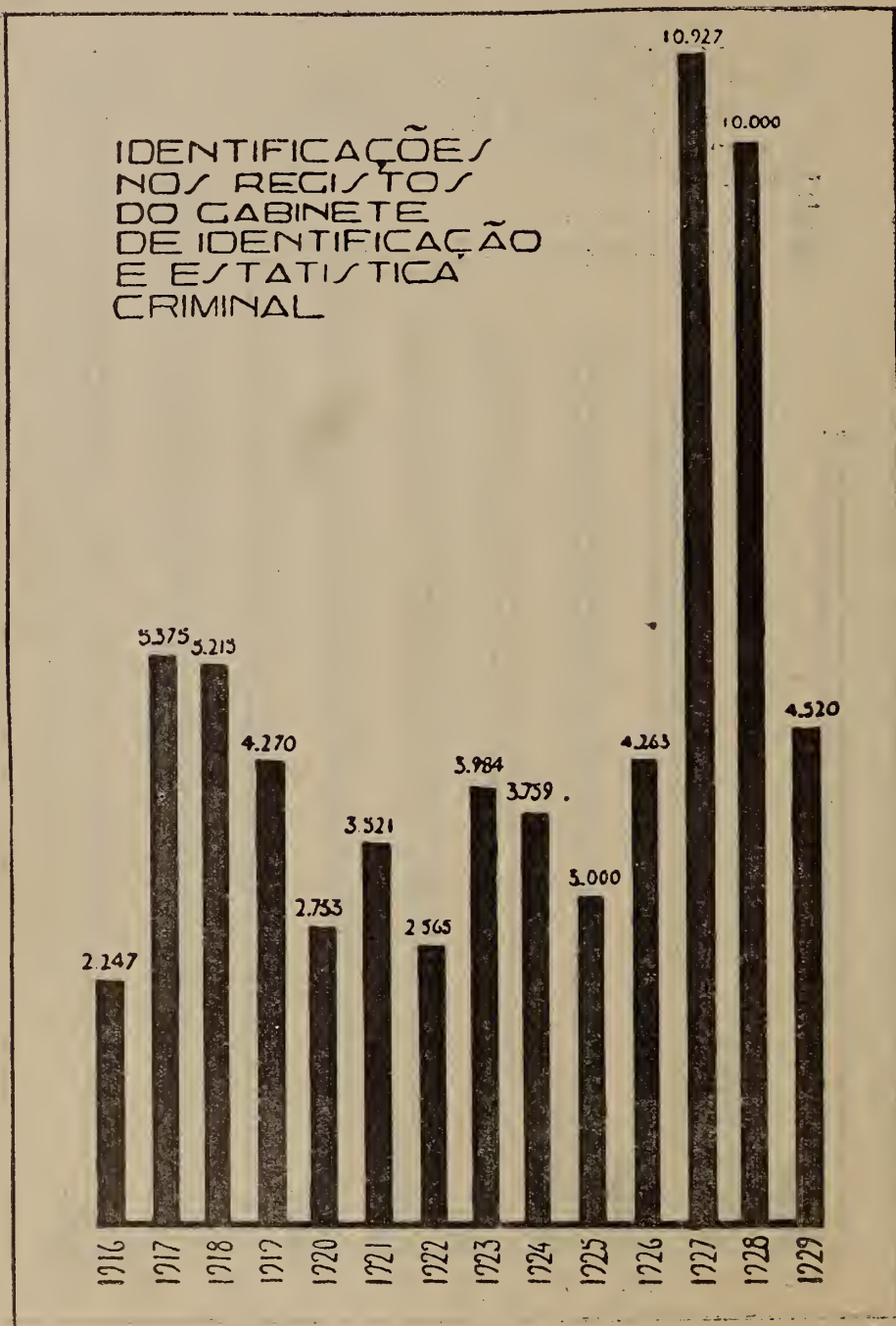
**Suicídios e tentativas de suicídio, segundo o sexo dos autores, por municípios, durante o anno de 1929**

MUNICIPIOS	SUICIDIOS			TENTATIVAS DE SUICIDIO			TOTAL		
	Commettidos		Total	Commettidas		Total	Commettidos		Total
	Por homens	Por mu- lheres		Por homens	Por mu- lheres		Por homens	Por mu- lheres	
Afogados de Ingazeira.....	—	1	1	—	—	—	—	1	—
Amaragy.....	—	1	1	—	1	1	—	2	2
Bézerros.....	1	—	1	—	—	—	1	—	1
Bom Conselho.....	2	—	2	—	—	—	2	—	2
Bom Jardim.....	—	3	3	—	—	—	—	3	3
Bonito.....	1	—	1	—	—	—	1	—	1
Cauhotinho.....	—	1	1	—	—	—	—	1	1
Caruarú.....	—	—	—	1	1	2	1	1	2
Escada.....	—	—	—	1	1	2	1	1	2
Floresta dos Leões.....	2	—	2	—	—	—	2	—	2
Gamelleira.....	—	1	1	1	—	1	1	1	2
Garanhuns.....	1	—	1	—	—	—	1	—	1
Gloria de Goytá.....	1	1	2	—	1	1	2	1	3
Goyanna.....	1	—	1	—	—	—	1	—	1
Ipojuca.....	1	1	2	1	—	1	2	1	3
Itambé.....	—	1	1	—	—	—	—	1	1
Jaboatão.....	4	1	5	1	—	1	5	1	6
Limoeiro.....	2	3	5	—	3	3	2	6	8
Nazareth.....	1	—	1	—	—	—	1	—	1
Olinda.....	2	2	4	—	1	1	2	3	5
Palmares.....	1	—	1	—	—	—	1	—	1
Palmeira.....	—	2	2	—	—	—	—	2	2
Panellas.....	1	—	1	—	—	—	1	—	1
Paulista.....	1	—	1	—	—	—	1	—	1
Recife.....	14	6	20	6	12	18	20	18	38
Ribeirão.....	1	3	4	—	—	—	1	3	4
São Bento.....	1	—	1	—	—	—	1	—	1
São Lourenço da Matta.....	—	—	—	1	—	1	1	—	1
Surubim.....	1	—	1	—	—	—	1	—	1
Vicencia.....	—	2	2	—	—	—	—	2	2
Victoria.....	3	1	4	—	—	—	3	1	4
Total.....	42	30	72	12	20	32	55	49	104

COEFICIENTES DOS HOMICÍDIOS  
DOLOSOS OCORRIDOS EM  
RECIFE NO DECENIO DE  
1920 A 1929

- POPULAÇÃO
- ▣ NUMERO DE HOMICÍDIOS
- COEFICIENTES POR 10.000 HBS.






**Criminosos recolhidos á Casa de Detenção de Recife, no triênio de 1927 a 1929, segundo o sexo e a natureza dos crimes**

CRIMES	1927		1928		1929	
	Homens	Mulheres	Homens	Mulheres	Homens	Mulheres
Attentado ao pudor.....	5	1	4	—	7	—
Contrabando .....	19	—	—	—	4	—
Defloramento.....	20	—	25	—	41	—
Desacato a autoridades .....	1	—	1	—	1	—
Deserção.....	3	—	1	—	5	—
Estupro .....	12	—	8	—	17	—
Estellionato.....	22	—	9	—	2	—
Furto.....	154	—	139	3	110	1
Homicídio.....	179	1	240	3	179	—
Infanticídio.....	1	5	—	2	—	4
Incendio .....	—	—	—	—	2	—
Latrocínio.....	3	—	2	—	5	—
Lesões corporaes .....	209	14	200	11	235	6
Moeda falsa.....	7	—	7	—	14	—
Rapto .....	10	—	6	—	14	—
Roubo.....	36	—	36	—	48	—
Tentativa de homicídio.....	7	—	4	—	5	—
Outros crimes .....	98	2	144	3	83	2
Total.....	786	23	826	22	772	13

**Gabinete de Identificação Criminal — Pessoas identificadas de 1916 a 1929**

ANNOS	IDENTIFICAÇÕES DE											TOTAL
	Delin- quentes	Contra- ventores	Mendi- gos	Mere- trizes	Solda- dos	Cívics	Domes- ticos	Empre- gados	Guardas cívics	Menores	Eleito- res	
1916	993	—	—	—	—	1.131	—	—	—	—	123	2.247
1917	394	—	—	—	—	933	—	—	—	—	4.050	5.375
1918	130	—	—	—	—	1.658	—	—	—	—	3.423	5.215
1919	141	—	—	—	—	2.167	—	—	—	212	1.751	4.270
1920	254	—	—	—	—	2.029	—	—	85	—	368	2.733
1921	357	—	—	—	—	2.440	—	—	79	6	642	3.521
1922	249	—	—	—	—	1.900	—	—	—	91	327	2.565
1923	392	77	—	—	—	1.788	—	—	—	42	1.678	3.984
1924	389	62	—	—	—	2.607	—	—	—	111	590	3.759
1925	414	50	—	—	—	1.994	—	—	—	95	447	3.000
1926	357	114	—	—	—	2.574	—	—	—	64	1.124	4.263
1927	942	1.418	418	890	—	2.878	3.707	61	29	464	120	10.927
1928	850	1.099	159	150	332	3.304	2.746	112	183	222	843	10.000
1929	1.324	652	120	107	34	3.741	133	376	67	38	4.520	11.112



---

**DIVISÃO ADMINISTRATIVA**  
**E**  
**JUDICIARIA**

---

UNIVERSITY OF CHICAGO

PHYSICS DEPARTMENT



## Divisão administrativa

MUNICIPIOS	DISTRICTOS	MUNICIPIOS	DISTRICTOS
Afogados de Ingazeira.	1.º Afogados de Ingazeira 2.º Espirito Sauto 3.º Macacos	Bom Conselho .....	1.º Bom Conselho 2.º Taquary 3.º Prata 4.º S. Seraphim
Agua Preta .....	1.º Agua Preta 2.º Xexéo 3.º Sertãozinho de Baixo	Bom Jardim .....	Bom Jardim
Aguas Bellas.....	1.º Aguas Bellas 2.º Mucambos 3.º Pão Ferro	Bonito .....	1.º Bonito 2.º Barra de Guabiraba 3.º Lage Grande
Alagôa de Baixo.....	1.º Alagôa de Baixo 2.º Algodões	Brejo da M. de Deus	1.º Brejo da Madre de Deus 2.º Jatobá do Brejo 3.º Fazenda Nova
Alliança .....	1.º Alliança 2.º Lagôa Secca 3.º N. Senhora do Ó 4.º Lapa	Buique .....	1.º Buique 2.º S. Domingos
Altinho .....	1.º Altinho 2.º Cachoeira Grande	Cabo .....	1.º Cabo 2.º Ponte dos Carvalhos 3.º Jussaral 4.º Nazareth
Amaragy .....	1.º Amaragy 2.º Aripibú 3.º Cortez 4.º Primavera	Cabrobó .....	Cabrobó
Barra de São Pedro ..	1.º Barra de S. Pedro 2.º Olho d' Agua 3.º Queimadas	Canhotinho .....	1.º Canhotinho 2.º Glyeério 3.º Tipy 4.º Lagedo 5.º Calçado
Barreiros.....	1.º Barreiros 2.º S. José da Corôa Grande 3.º Muitas Cabras 4.º Ponte Grande	Caruarú.....	1.º Caruarú 2.º Carapatós 3.º Trapiá
Bebedouro .....	Bebedouro	Catende .....	Catende
Belém .....	Belém	Correntes .....	1.º Correntes 2.º Lagôa do Ouro 3.º Poço Comprido 4.º Lagôa do Emygdio
Bello Jardim.....	1.º Bello Jardim 2.º Serra do Vento 3.º Aldeia Velha	Custodia .....	1.º Custodia 2.º Bethania
Belmonte .....	1.º Belmonte 2.º Bom Nome 3.º S. João de Campos 4.º Santa Maria	Eseada.....	1.º Escada 2.º Freixieras
Bezerras .....	1.º Bezerras 2.º Camocim 3.º S. Miguel 4.º Sapueaia	Flôres .....	1.º Flôres 2.º Carnahyba de Flôres 3.º Bôa Vista
Bôa Vista.....	1.º Bôa Vista 2.º Caralybas 3.º Jatobá de Sta. Barbara 4.º Malhada Real	Floresta .....	1.º Floresta 2.º Nazareth 3.º Barra do Silva 4.º Cural Novo
		Floresta dos Leões....	1.º Floresta dos Leões 2.º Lagôa do Carro
		Frei Caneca.....	1.º Frei Caneca 2.º Belém de Maria 3.º Lagôa do Souza

## Divisão administrativa

MUNICIPIOS	DISTRICTOS	MUNICIPIOS	DISTRICTOS
(Continuação)			
Gamelleira .....	Gamelleira	Nazareth .....	{ 1.º Nazareth 2.º Buenos Ayres
Garanhuns .....	{ 1.º Garanhuns 2.º São João 3.º Brejão de Sta. Cruz 4.º Serra de S. Luiz Gonzaga 5.º S. Caetano	Novo Exú .....	{ 1.º Novo Exú 2.º Canna Brava 3.º Baxio 4.º Bom Jardim
Gloria de Goytá .....	{ 1.º Gloria de Goytá 2.º Jardim 3.º Chã de Alegria 4.º Duarte Dias	Olinda .....	Olinda
Goyanna .....	{ 1.º Goyanna 2.º Goyaminha 3.º Arcias 4.º Tejuco-papo 5.º Ponta de Pedras	Ouricury .....	{ 1.º Ouricury 2.º Serra Branca 3.º Santa Cruz 4.º São Felix
Granito .....	{ 1.º Bodocó 2.º Rancharia	Palmares .....	{ 1.º Palmares 2.º Joaquim Nabuco 3.º Bemtevi
Gravatá .....	{ 1.º Gravatá 2.º Uruçú Mirim 3.º Chã Grandê	Palmeira .....	{ 1.º Palmeira 2.º Angelim 3.º Jupy
Iguarassú .....	{ 1.º Iguarassú 2.º Pilar de Itamaracá 3.º Tres Ladeiras 4.º Itapissuna	Panellas .....	{ 1.º Panellas 2.º Cupira
Ipojuca .....	{ 1.º Ipojuca 2.º N. Senhora do Ó 3.º Santo Antonio da Camella	Pão d'Alho .....	{ 1.º Pão d'Alho 2.º Mussurepe 3.º Ilhetas
Itambé .....	{ 1.º Itambé 2.º Camutanga	Paulista .....	{ 1.º Paulista 2.º Canóas 3.º Nobre 4.º Conceição 5.º Jardim 6.º Caboatan 7.º Maricota 8.º Seringal 9.º Utinga 10.º Regalado
Jaboatão .....	{ 1.º Jaboatão 2.º N. S. dos Prazeres	Pedra .....	{ 1.º Pedra 2.º S. Antonio do Tará 3.º Boa Sorte 4.º São Pedro
Jurema .....	{ 1.º Jurema 2.º Queimadas	Pesqueira .....	{ 1.º Pesqueira 2.º Alagoinha 3.º Sergio Loreto 4.º Cimbres 5.º Salôbro 6.º Sanharó
Leopoldina .....	{ 1.º Leopoldina 2.º Terra Nova	Petrolina .....	{ 1.º Petrolina 2.º Santa Fé 3.º Cachocira do Roberto 4.º Caboclo 5.º Cachoeirinha
Limoeiro .....	{ 1.º Limoeiro 2.º Pedra Tapada 3.º Malhadinha 4.º Cédro		
Marayal .....	{ 1.º Marayal 2.º Jaqueira		
Morenos .....	Morenos		
Moxotó .....	{ 1.º Moxotó 2.º Mariana 3.º Jeritacó		

## Divisão administrativa

MUNICIPIOS	DISTRICTOS	MUNICIPIOS	DISTRICTOS
Queimadas .....	Queimadas		
Quipapá .....	{ 1.º Quipapá 2.º São Benedicto 3.º São Sebastião da Barra 4.º Barra de Jangada 5.º Pão Ferro	São José do Egypto ..	{ 1.º S. José do Egypto 2.º S. Pedro das Lag <sup>ges</sup> 3.º Tigre
	{ 1.º São Frei Pedro Gonçalves 2.º Santo Antonio 3.º 1.º de São José 4.º 2.º de São José 5.º Boa Vista 6.º Santo Amaro 7.º Afogados 8.º Magdalena 9.º Torre 10.º Peres 11.º Graças 12.º Encruzilhada 13.º Poço 14.º Varzea	São Lourenço .....	{ 1.º S. Lourenço 2.º Camaragibe
Recife .....		São Vicente .....	{ 1.º S. Vicente 2.º Macapá 3.º S. José de Sirigy
Ribeirão .....	{ 1.º Ribeirão 2.º Caxangá	Serinhãem .....	{ 1.º Serinhãem 2.º Barra 3.º Pão Branco
Rio Branco .....	Rio Branco	Serrinha .....	{ 1.º Serrinha 2.º Ipoeiras 3.º Cachoeira de Misericordia 4.º Cariryziho
Rio Formoso .....	{ 1.º Rio Formoso 2.º Tamandaré 3.º Cucaú 4.º Horizonte	Surubim .....	{ 1.º } 2.º } Surubim
Salgueiro .....	{ 1.º Salgueiro 2.º Alagôas 3.º Bezerras 4.º Conceição das Creoulas	Tacaratú .....	{ 1.º Tacaratú 2.º Jatobá de Tacaratú 3.º Moxotó
São Bento .....	{ 1.º São Bento 2.º Cachoeirinha 3.º Capoeira	Taquaretinga .....	{ 1.º Taquaretinga 2.º Santa Cruz
São Caetano .....	{ 1.º São Caetano 2.º Antonio Olintho 3.º Estacio Coimbra	Timbaúba .....	{ 1.º Timbaúba 2.º Cruaugy
São Gonçalo .....	{ 1.º S. Gonçalo 2.º Moraes	Triumpho .....	Triumpho
São Joaquim .....	{ 1.º S. Joaquim 2.º Senador Tiburcio 3.º Sant' Anna	Vertentes .....	{ 1.º Vertentes 2.º Torres 3.º Sta. Maria 4.º Frei Miguelinho
		Vicencia .....	{ 1.º Vicencia 2.º Angelicas
		Victoria .....	{ 1.º Victoria 2.º Pery-Pery 3.º S. João dos Pom-bos
		Villa Bella .....	Villa Bella

(Continuação)

## Divisão judiciaria por comarcas e termos, segundo os respectivos municípios e districtos

(De accordo com a lei n.º 2089, de 18 de Agosto de 1930)

COMARCAS	Entrancia	TERMOS	MUNICIPIOS	DISTRICTOS JUDICIARIOS
Aguas Bellas .....	1. <sup>a</sup>	Aguas Bellas .....	Aguas Bellas .....	{ 1.º Aguas Bellas 2.º Mocambos 3.º Páo Ferro
Agua Preta .....	3. <sup>a</sup>	Agua Preta .....	Agua Preta .....	{ 1.º Agua Preta 2.º Xexé 3.º Sertãozinho de Baixo
Amaragy .....	3. <sup>a</sup>	Amaragy .....	Amaragy .....	{ 1.º Amaragy 2.º Aripibú 3.º Cortez 4.º Primavera
Alagôa de Baixo...	2. <sup>a</sup>	{ Alagôa de Baixo...	{ Alagôa de Baixo...	{ 1.º Alagôa de Baixo 2.º Algodões
		{ Custodia .....	{ Custodia .....	{ 1.º Custodia 2.º Bethania
Barreiros .....	3. <sup>a</sup>	Barreiros .....	Barreiros .....	{ 1.º Barreiros 2.º S. José da Corôa Grande 3.º Muitas Cabras 4.º Ponte Grande
Bello Jardim .....	3. <sup>a</sup>	{ Bello Jardim .....	{ Bello Jardim .....	{ 1.º Bello Jardim 2.º Serra do Ventô 3.º Aldeia Velha
		{ Brejo da Madre de Deus .....	{ Brejo da Madre de Deus .....	{ 1.º Brejo da Madre de Deus 2.º Jatobá do Brejo 3.º Fazenda Nova
São Caetano .....	3. <sup>a</sup>	{ São Caetano .....	{ São Caetano .....	{ 1.º São Caetano 2.º Antonio Olíthio 3.º Estacio Coimbra
		{ Bezerros .....	{ Bezerros .....	{ 1.º Bezerros 2.º Canoeim 3.º São Miguel 4.º Sapucaia
Bom Conselho .....	2. <sup>a</sup>	Bom Conselho .....	Bom Conselho .....	{ 1.º Bom Conselho 2.º Taquary 3.º Prata 4.º São Seraphim
Bom Jardim .....	3. <sup>a</sup>	{ Bom Jardim .....	{ Bom Jardim .....	1.º Bom Jardim .....
		{ Surubim .....	{ Surubim .....	{ 1.º Surubim 2.º Surubim
		{ Queimadas .....	{ Queimadas .....	1.º Queimadas

**Divisão judiciaria por comarcas e termos, segundo os respectivos municípios e districtos**

(De accordo com a lei n.º 2089, de 18 de Agosto de 1930)

COMARCAS	Entrancia	TERMOS	MUNICIPIOS	DISTRICTOS JUDICIARIOS
Bonito.....	3.a	{ Bonito.....	Bonito.....	{ 1.º Bonito 2.º Barra de Guabiraba 3.º Lage Grande
		{ São Joaquim.....	São Joaquim.....	{ 1.º São Joaquim 2.º Senador Tiburcio 3.º Sant'Anna
Buique.....	2.a	{ Buique.....	Buique.....	{ 1.º Buique 2.º São Domingos
		{ Moxotó.....	Moxotó.....	{ 1.º Moxotó 2.º Mariana 3.º Jeritae
Cabo.....	3.a	Cabo.....	Cabo.....	{ 1.º Cabo 2.º Ponte dos Carvalhos 3.º Jussara 4.º Nazareth
Canhotinho.....	3.a	{ Canhotinho.....	Canhotinho.....	{ 1.º Canhotinho 2.º Glycerio 3.º Tipy 4.º Lagoado 5.º Calçado
		{ Palmeira.....	Palmeira.....	{ 1.º Palmeira 2.º Angelim 3.º Jupy
Caruarú.....	3.a	{ Caruarú.....	Caruarú.....	{ 1.º Caruarú 2.º Carapatós 3.º Trapiá
		{ Altiho.....	Altiho.....	{ 1.º Altiho 2.º Cachoeira Grande
		{ Bebedouro.....	Bebedouro.....	1.º Bebedouro
Correntes.....	2.a	Correntes.....	Correntes.....	{ 1.º Correntes 2.º Lagôa do Ouro 3.º Poço Comprido 4.º Lagoa do Emygdio
Escada.....	3.a	Eseada.....	Escada.....	{ 1.º Escada 2.º Freixeiras
Floresta.....	1.a	{ Floresta.....	Floresta.....	{ 1.º Floresta 2.º Nazareth 3.º Barra do Silva 4.º Cural Novo
		{ Belém.....	Belém.....	1.º Belém
		{ Tacaratú.....	Tacaratú.....	{ 1.º Tacaratú 2.º Jatobá de Tacaratú 3.º Moxotó

## Divisão judiciaria por comarcas e termos, segundo os respectivos municípios e districtos

(De accordo com a lei n.º 2089, de 18 de Agosto de 1930)

COMARCAS	Entran- cia	TERMOS	MUNICIPIOS	DISTRICTOS JUDICIARIOS
Gamelleira .....	3. <sup>a</sup>	{ Gamelleira .....	Gamelleira .....	1.º Gamelleira
		{ Ribeirão .....	Ribeirão .....	{ 1.º Ribeirão 2.º Caxangá
Garanhuns .....	3. <sup>a</sup>	Garanhuns .....	Garanhuns .....	{ 1.º Garanhuns 2.º São João 3.º Brejão de Sta. Cruz 4.º Serra de São Luis de Gonzaga 5.º São Cactano
Gloria de Goytá...	3. <sup>a</sup>	Gloria de Goytá...	Gloria de Goytá...	{ 1.º Gloria de Goytá 2.º Jardim 3.º Chã de Alegria 4.º Duarte Dias
Goyanna .....	3. <sup>a</sup>	Goyanna .....	Goyanna .....	{ 1.º Goyanna 2.º Goyanninha 3.º Areias 4.º Tejucopapo 5.º Ponta de Pedras
Gravatá .....	3. <sup>a</sup>	Gravatá .....	Gravatá .....	{ 1.º Gravatá 2.º Uruçu Mirim 3.º Chã Grande
Iguarassú .....	3. <sup>a</sup>	Iguarassú .....	Iguarassú .....	{ 1.º Iguarassú 2.º Pilar de Itamaracá 3.º Tres Ladeiras 4.º Itapissuma
Ipojuca .....	3. <sup>a</sup>	Ipojuca .....	Ipojuca .....	{ 1.º Ipojuca 2.º N. Senhora do Ó 3.º Santo Antonio da Camêlla
Itambé .....	3. <sup>a</sup>	Itambé .....	Itambé .....	{ 1.º Itambé 2.º Canutanga
Jaboatão .....	3. <sup>a</sup>	{ Jaboatão .....	Jaboatão .....	{ 1.º Jaboatão 2.º N. S. dos Prazeres
		{ Morenos .....	Morenos .....	1.º Morenos
Limoeiro .....	3. <sup>a</sup>	Limoeiro .....	Limoeiro .....	{ 1.º Limoeiro 2.º Pedra Tapada 3.º Malhadinha 4.º Cedro
Nazareth .....	3. <sup>a</sup>	{ Nazareth .....	Nazareth .....	{ 1.º Nazareth 2.º Buenos Ayres
		{ Vicencia .....	Vicencia .....	{ 1.º Vicencia 2.º Angelicas

**Divisão judiciaria por comarcas e termos, segundo os respectivos municípios e districtos**

(De accordo com a lei n.º 2089, de 18 de Agosto de 1930)

COMARCAS	Entrancia	TERMOS	MUNICIPIOS	DISTRICTOS JUDICIARIOS
Novo Exú.....	1. <sup>a</sup>	Novo Exú .....	Novo Exú .....	{ 1.º Novo Exú 2.º Canna Brava 3.º Baixo 4.º Bom Jardim
		Serrinha .....	Serrinha .....	{ 1.º Serrinha 2.º Ipoeias 3.º Cachoeira da Misericordia 4.º Cariryinho
Olinda .....	4. <sup>a</sup>	Olinda .....	Olinda .....	1.º Olinda
		Paulista.....	Paulista.....	{ 1.º Paulista 2.º Canôas 3.º Nobre 4.º Conceição 5.º Jardim 6.º Caboatan 7.º Maricota 8.º Seringal 9.º Utinga 10.º Regalado
Ouricury.....	1. <sup>a</sup>	Oucuriry.....	Ouricury.....	{ 1.º Ouricury 2.º Serra Branca 3.º Santa Cruz 4.º São Felix
		Granito .....	Granito .....	{ 1.º Bodocó 2.º Rancharia
		Barra de São Pedro	Barra de São Pedro	{ 1.º Barra de São Pedro 2.º Olho d'Agua 3.º Queimadas
		São Gonçalo .....	São Gonçalo .....	{ 1.º São Gonçalo 2.º Moraes
Palmares.....	3. <sup>a</sup>	Palmares.....	Palmares.....	{ 1.º Palmares 2.º Joaquim Nabuco 3.º Bemtevi
		Catende .....	Catende .....	1.º Catende
		Marayal .....	Marayal .....	{ 1.º Marayal 2.º Jaqueira
Panellas .....	2. <sup>a</sup>	Panellas .....	Panellas .....	{ 1.º Panellas 2.º Cupira
		Frei Caneca.....	Frei Caneca.....	{ 1.º Frei Caneca 2.º Belém de Maria 3.º Lagôa do Souza

## Divisão judiciaria por comarcas e termos, segundo os respectivos municípios e districtos

(De accordo com a lei n.º 2089, de 18 de Agosto de 1930)

COMARCAS	Entrancia	TERMOS	MUNICIPIOS	DISTRICTOS JUDICIARIOS
Páo d'Alho.....	3. <sup>a</sup>	Páo d'Alho.....	Páo d'Alho.....	{ 1.º Páo d'Alho 2.º Mussurepe 3.º Ilhetas
		Floresta dos Leões..	Floresta dos Leões..	{ 1.º Floresta dos Leões 2.º Lagôa do Carro
Pesqueira.....	3. <sup>a</sup>	Pesqueira.....	Pesqueira.....	{ 1.º Pesqueira 2.º Alagoinhas 3.º Sergio Loreto 4.º Cimbres 5.º Salobro 6.º Sanharó
		Pedra.....	Pedra.....	{ 1.º Pedra 2.º Santo Antonio do Tará 3.º Boa Sorte 4.º São Pedro
		Rio Branco.....	Rio Branco.....	1.º Rio Branco
Petrolina.....	1. <sup>a</sup>	Petrolina.....	Petrolina.....	{ 1.º Petrolina 2.º Santa Fé 3.º Cachoeira do Roberto 4.º Caboclo 5.º Cachoeirinha
		Bôa Vista.....	Bôa Vista.....	{ 1.º Boa Vista 2.º Carahybas 3.º Jatobá de Santa Barbara 4.º Malhada Real
Quipapá.....	3. <sup>a</sup>	Quipapá.....	Quipapá.....	{ 1.º Quipapá 2.º São Benedicto 3.º São Sebastião da Barra 4.º Barra de Jangada 5.º Páo Ferro
		Jurema.....	Jurema.....	{ 1.º Jurema 2.º Queimadas
Recife.....	4. <sup>a</sup>	Recife.....	Recife.....	(*)

(\*) A comarca de Recife divide-se em duas circumscrições, sub-divididas cada uma em dois districtos.



**Divisão judiciaria por comarcas e termos, segundo os respectivos municipios e districtos**

(De accordo com a lei n.º 2089, de 18 de Agosto de 1930)

COMARCAS	Estran- cia	TERMOS	MUNICIPIOS	DISTRICTOS JUDICIARIOS
Rio Formoso .....	3.a	Rio Formoso .....	Rio Formoso .....	{ 1.º Rio Formoso 2.º Tamandaré 3.º Cuceáú 4.º Horizonte
Salgueiro .....	1.a	{ Salgueiro .....	{ Salgueiro .....	{ 1.º Salgueiro 2.º Alagôas 3.º Bezerros 4.º Conceição das Creoulas
		{ Cabrobó .....	{ Cabrobó .....	1.º Cabrobó
		{ Leopoldina .....	{ Leopoldina .....	{ 1.º Leopoldina 2.º Terra Nova
São Bento .....	2.a	São Bento .....	São Bento .....	{ 1.º São Bento 2.º Cachoeirinha 3.º Capoeiras
São José do Egypto.	1.a	{ São José do Egypto.	{ São José do Egypto	{ 1.º São José do Egypto 2.º São Pedro das Lages 3.º Tigre
		{ Afogados de Ingazeira .....	{ Afogados de Ingazeira .....	{ 1.º Afogados de Ingazeira 2.º Espírito Santo 3.º Macacos
São Lourenço .....	3.a	São Lourenço .....	São Lourenço .....	{ 1.º São Lourenço 2.º Camaragibe
Serinhãem .....	3.a	Serinhãem .....	Serinhãem .....	{ 1.º Serinhãem 2.º Barra 3.º Páo Branco
		{ Timbaúba .....	{ Timbaúba .....	{ 1.º Timbaúba 2.º Cruangy
Timbaúba .....	3.a	{ Alliança .....	{ Alliança .....	{ 1.º Alliança 2.º Lagôa Secca 3.º N. Senhora do O' 4.º Lapa
		{ São Vicente .....	{ São Vicente .....	{ 1.º São Vicente 2.º Macapá 3.º São José de Sirigy

## Divisão judiciaria por comarcas e termos, segundo os respectivos municipios e districtos

(De accordo com a lei n.º 2089, de 18 de Agosto de 1930)

COMARCAS	Entrancia	TERMOS	MUNICIPIOS	DISTRICTOS JUDICIARIOS
Triumpho.....	2. <sup>a</sup>	{ Triumpho.....	Triumpho.....	1.º Triumpho
		{ Flôres.....	Flôres.....	{ 1.º Flôres 2.º Carnalhyba de Flôres 3.º Bôa Vista
Vertentes.....	2. <sup>a</sup>	{ Vertentes.....	Vertentes.....	{ 1.º Vertentes 2.º Torres 3.º Santa Maria 4.º Frei Miguelinho
		{ Taquaretinga.....	Taquaretinga.....	{ 1.º Taquaretinga 2.º Santa Cruz
Victoria.....	3. <sup>a</sup>	Victoria.....	Victoria.....	{ 1.º Victoria 2.º Pery-Pery 3.º São João dos Pombo
Villa Bella.....	1. <sup>a</sup>	{ Villa Bella.....	Villa Bella.....	1.º Villa Bella
		{ Belmonte.....	Belmonte.....	{ 1.º Belmonte 2.º Bom Nome 3.º São João de Campos 4.º Santa Maria

### Resumo da divisão judiciaria

ENTRANCIAS	COMARCAS	TERMOS	MUNICIPIOS	DISTRICTOS JUDICIARIOS
Primeira.....	8	11	19	54
Segunda.....	8	5	13	33
Terceira.....	31	19	50	142
Quarta.....	2	1	3	5
Total.....	49	36	85	234

---

---

**ESTATISTICA ELEITORAL**

---

---

ESTABLISHED 1853

Divisão eleitoral em 1929, por municípios, secções e numero de eleitores

MUNICIPIOS	SECÇÕES	ELEITORES	MUNICIPIOS	SECÇÕES	ELEITORES
PRIMEIRO DISTRICTO					
1 — Alliança .....	1. <sup>a</sup>	155	8 — Limociro .....	1. <sup>a</sup>	204
	2. <sup>a</sup>	154		2. <sup>a</sup>	245
	3. <sup>a</sup>	194		3. <sup>a</sup>	167
	4. <sup>a</sup>	146		4. <sup>a</sup>	186
	5. <sup>a</sup>	73		5. <sup>a</sup>	345
				6. <sup>a</sup>	120
		722		7. <sup>a</sup>	279
				1.546	
2 — Bom Jardim .....	1. <sup>a</sup>	276	9 — Morenos .....	1. <sup>a</sup>	350
	2. <sup>a</sup>	376		2. <sup>a</sup>	189
	3. <sup>a</sup>	424			539
		1.076			
3 — Floresta dos Leões ..	1. <sup>a</sup>	262	10 — Nazareth .....	1. <sup>a</sup>	195
	2. <sup>a</sup>	407		2. <sup>a</sup>	194
	3. <sup>a</sup>	312		3. <sup>a</sup>	194
		4. <sup>a</sup>		184	
		981			767
4 — Goyauna .....	1. <sup>a</sup>	286	11 — Olinda .....	1. <sup>a</sup>	497
	2. <sup>a</sup>	333		2. <sup>a</sup>	468
	3. <sup>a</sup>	332		3. <sup>a</sup>	460
	4. <sup>a</sup>	244			1.425
	5. <sup>a</sup>	224			
	6. <sup>a</sup>	117			
	7. <sup>a</sup>	91			
		1.627			
5 — Iguarassú .....	1. <sup>a</sup>	78	12 — Páo d'Alho .....	1. <sup>a</sup>	185
	2. <sup>a</sup>	67		2. <sup>a</sup>	64
	3. <sup>a</sup>	63		3. <sup>a</sup>	62
	4. <sup>a</sup>	391		4. <sup>a</sup>	52
	5. <sup>a</sup>	309		5. <sup>a</sup>	286
	6. <sup>a</sup>	191		6. <sup>a</sup>	104
				753	
		1.104			
6 — Itambé .....	1. <sup>a</sup>	251	13 — Paulista .....	1. <sup>a</sup>	120
	2. <sup>a</sup>	271		2. <sup>a</sup>	159
	3. <sup>a</sup>	317		3. <sup>a</sup>	184
		4. <sup>a</sup>		216	
		5. <sup>a</sup>		180	
		6. <sup>a</sup>		170	
		7. <sup>a</sup>		188	
		8. <sup>a</sup>		110	
		9. <sup>a</sup>		154	
		10. <sup>a</sup>		184	
		11. <sup>a</sup>		136	
		839		1.701	
7 — Jaboatão .....	1. <sup>a</sup>	286	14 — Queimadas .....	1. <sup>a</sup>	374
	2. <sup>a</sup>	358		2. <sup>a</sup>	205
	3. <sup>a</sup>	361			579
	4. <sup>a</sup>	393			
		1.398			

## Divisão eleitoral em 1929, por municípios, secções e numero de eleitores

MUNICIPIOS	SECÇÕES	ELEITORES	MUNICIPIOS	SECÇÕES	ELEITORES	
( Continuação )						
15 — Recife .....	1. <sup>a</sup>	461	16 — São Lourenço..	1. <sup>a</sup>	416	
	2. <sup>a</sup>	499		2. <sup>a</sup>	389	
	3. <sup>a</sup>	478		3. <sup>a</sup>	444	
	4. <sup>a</sup>	442		4. <sup>a</sup>	425	
	5. <sup>a</sup>	459		5. <sup>a</sup>	311	
	6. <sup>a</sup>	426			1.985	
	7. <sup>a</sup>	383		17 — São Vicente....	1. <sup>a</sup>	255
	8. <sup>a</sup>	368			2. <sup>a</sup>	256
	9. <sup>a</sup>	463			3. <sup>a</sup>	369
	10. <sup>a</sup>	351			4. <sup>a</sup>	183
	11. <sup>a</sup>	352			1.063	
	12. <sup>a</sup>	341	18 — Surubim .....		1. <sup>a</sup>	232
	13. <sup>a</sup>	322			2. <sup>a</sup>	317
	14. <sup>a</sup>	499			3. <sup>a</sup>	268
	15. <sup>a</sup>	354				817
	16. <sup>a</sup>	391			19 — Timbaúba.....	1. <sup>a</sup>
	17. <sup>a</sup>	494		2. <sup>a</sup>		423
	18. <sup>a</sup>	349		3. <sup>a</sup>		425
	19. <sup>a</sup>	398		4. <sup>a</sup>		396
	20. <sup>a</sup>	415				1.603
	21. <sup>a</sup>	383		20 — Vicencia .....		1. <sup>a</sup>
	22. <sup>a</sup>	497	2. <sup>a</sup>			181
	23. <sup>a</sup>	487	3. <sup>a</sup>			193
	24. <sup>a</sup>	489				555
	25. <sup>a</sup>	363	Total do 1.º districto...			128
	26. <sup>a</sup>	472				
	27. <sup>a</sup>	316				
	28. <sup>a</sup>	417				
	29. <sup>a</sup>	498				
	30. <sup>a</sup>	489				
	31. <sup>a</sup>	431				
	32. <sup>a</sup>	494				
	33. <sup>a</sup>	482				
	34. <sup>a</sup>	475				
	35. <sup>a</sup>	234				
	36. <sup>a</sup>	323				
	37. <sup>a</sup>	459				
	38. <sup>a</sup>	446				
	39. <sup>a</sup>	481				
	40. <sup>a</sup>	494				
	41. <sup>a</sup>	317				
	42. <sup>a</sup>	350				
	43. <sup>a</sup>	263				
	17.905					

## SEGUNDO DISTRICTO

1 — Agua Preta.....	1. <sup>a</sup>	247	2 — Altinho .....	1. <sup>a</sup>	111
	2. <sup>a</sup>	237		2. <sup>a</sup>	226
	3. <sup>a</sup>	222		3. <sup>a</sup>	228
	4. <sup>a</sup>	379			565
	1.085				

Divisão eleitoral em 1929, por municípios, secções e numero de eleitores

MUNICIPIOS	SECÇÕES	ELEITORES	MUNICIPIOS	SECÇÕES	ELEITORES
(Continuação)					
3 — Amaragy.....	1. <sup>a</sup>	225	11 — Caruarú.....	1. <sup>a</sup>	417
	2. <sup>a</sup>	416		2. <sup>a</sup>	433
	3. <sup>a</sup>	227		3. <sup>a</sup>	433
	4. <sup>a</sup>	276		4. <sup>a</sup>	430
	5. <sup>a</sup>	207		5. <sup>a</sup>	427
		1.351		6. <sup>a</sup>	494
				7. <sup>a</sup>	374
4 — Barreiros.....	1. <sup>a</sup>	329	12 — Catende.....		3.008
	2. <sup>a</sup>	170		1. <sup>a</sup>	333
	3. <sup>a</sup>	161		2. <sup>a</sup>	359
	4. <sup>a</sup>	286	3. <sup>a</sup>	311	
	5. <sup>a</sup>	177			1.003
		1.255	13 — Escada.....	1. <sup>a</sup>	272
5 — Bebedouro.....	1. <sup>a</sup>	196		2. <sup>a</sup>	319
	2. <sup>a</sup>	100		3. <sup>a</sup>	343
		296		4. <sup>a</sup>	500
6 — Bello Jardim.....	1. <sup>a</sup>	199	14 — Frei Caneca....		1.434
	2. <sup>a</sup>	203		1. <sup>a</sup>	296
	3. <sup>a</sup>	176		2. <sup>a</sup>	329
	4. <sup>a</sup>	189		3. <sup>a</sup>	180
	5. <sup>a</sup>	146	4. <sup>a</sup>	150	
		913			955
7 — Bezerros.....	1. <sup>a</sup>	469	15 — Gamelleira.....	1. <sup>a</sup>	500
	2. <sup>a</sup>	500		2. <sup>a</sup>	500
	3. <sup>a</sup>	465		3. <sup>a</sup>	440
	4. <sup>a</sup>	259			1.440
	5. <sup>a</sup>	500	16 — Gloria de Goytá	1. <sup>a</sup>	99
	6. <sup>a</sup>	237		2. <sup>a</sup>	128
	7. <sup>a</sup>	50		3. <sup>a</sup>	135
		4. <sup>a</sup>		160	
		2.480	5. <sup>a</sup>	109	
8 — Bonito.....	1. <sup>a</sup>	241	6. <sup>a</sup>	210	
	2. <sup>a</sup>	302			841
	3. <sup>a</sup>	321	17 — Gravatá.....	1. <sup>a</sup>	260
	4. <sup>a</sup>	136		2. <sup>a</sup>	254
	5. <sup>a</sup>	258		3. <sup>a</sup>	358
		4. <sup>a</sup>		142	
		5. <sup>a</sup>		288	
9 — Brejo da M. de Deus		1.258			1.302
	1. <sup>a</sup>	115	18 — Ipojuca.....	1. <sup>a</sup>	205
	2. <sup>a</sup>	199		2. <sup>a</sup>	212
	3. <sup>a</sup>	241		3. <sup>a</sup>	155
4. <sup>a</sup>	413	4. <sup>a</sup>		314	
		968		5. <sup>a</sup>	143
10 — Cabo.....	1. <sup>a</sup>	394			1.029
	2. <sup>a</sup>	392	1. <sup>a</sup>	205	
	3. <sup>a</sup>	444	2. <sup>a</sup>	212	
	4. <sup>a</sup>	316	3. <sup>a</sup>	155	
	5. <sup>a</sup>	319	4. <sup>a</sup>	314	
	6. <sup>a</sup>	113	5. <sup>a</sup>	143	
		1.978			

## Divisão eleitoral em 1929, por municípios, secções e numero de eleitores

MUNICIPIO	SECÇÕES	ELEITORES	MUNICIPIOS	SECÇÕES	ELEITORES
(Continuação)					
19 — Jurema .....	1. <sup>a</sup>	221	26 — São Caetano....	1. <sup>a</sup>	250
	2. <sup>a</sup>	192		2. <sup>a</sup>	267
	3. <sup>a</sup>	192		3. <sup>a</sup>	198
		605		4. <sup>a</sup>	110
					825
20 — Marayal.....	1. <sup>a</sup>	114	27 — São Joaquim...	1. <sup>a</sup>	192
	2. <sup>a</sup>	72		2. <sup>a</sup>	189
	3. <sup>a</sup>	374		3. <sup>a</sup>	229
		4. <sup>a</sup>		123	
		560			733
21 — Palmares.....	1. <sup>a</sup>	391	28 — Serinhãem.....	1. <sup>a</sup>	215
	2. <sup>a</sup>	348		2. <sup>a</sup>	282
	3. <sup>a</sup>	346		3. <sup>a</sup>	200
	4. <sup>a</sup>	206			697
	5. <sup>a</sup>	109			
		1.400			
22 — Panellas.....	1. <sup>a</sup>	373	29 — Taquaretinga...	1. <sup>a</sup>	152
	2. <sup>a</sup>	483		2. <sup>a</sup>	283
	3. <sup>a</sup>	325		3. <sup>a</sup>	303
		1.181			738
23 — Quipapá.....	1. <sup>a</sup>	161	30 — Vertentes.....	1. <sup>a</sup>	109
	2. <sup>a</sup>	160		2. <sup>a</sup>	205
	3. <sup>a</sup>	175		3. <sup>a</sup>	114
	4. <sup>a</sup>	252		4. <sup>a</sup>	346
	5. <sup>a</sup>	116		5. <sup>a</sup>	280
	6. <sup>a</sup>	138			1.054
	7. <sup>a</sup>	159			
		1.161			
24 — Ribeirão.....	1. <sup>a</sup>	230	31 — Victoria.....	1. <sup>a</sup>	331
	2. <sup>a</sup>	217		2. <sup>a</sup>	320
	3. <sup>a</sup>	111		3. <sup>a</sup>	371
		4. <sup>a</sup>		500	
		558		5. <sup>a</sup>	500
				6. <sup>a</sup>	500
25 — Rio Formoso.....	1. <sup>a</sup>	104	Total do 2.º districto....	140	36.808
	2. <sup>a</sup>	73			
	3. <sup>a</sup>	78			
	4. <sup>a</sup>	278			
	5. <sup>a</sup>	462			
	6. <sup>a</sup>	446			
	7. <sup>a</sup>	172			
		1.613			

## TERCEIRO DISTRICTO

1 — Aguas Bellas.....	1. <sup>a</sup>	171	2 — Afogados de Ingazeira	1. <sup>a</sup>	180
	2. <sup>a</sup>	167		2. <sup>a</sup>	185
	3. <sup>a</sup>	164		3. <sup>a</sup>	217
	4. <sup>a</sup>	166		4. <sup>a</sup>	500
	5. <sup>a</sup>	219		5. <sup>a</sup>	378
		887			1.460



Divisão eleitoral em 1929, por municípios, secções e numero de eleitores

MUNICIPIOS	SECÇÕES	ELEITORES	MUNICIPIOS	SECÇÕES	ELEITORES	
(Continuação)						
3 -- Alagôa de Baixo ...	1. <sup>a</sup>	240	11 -- Canhotinho .....	1. <sup>a</sup>	120	
	2. <sup>a</sup>	238		2. <sup>a</sup>	168	
	3. <sup>a</sup>	236		3. <sup>a</sup>	158	
	4. <sup>a</sup>	206		4. <sup>a</sup>	131	
		920		5. <sup>a</sup>	112	
				6. <sup>a</sup>	341	
				7. <sup>a</sup>	220	
					1.250	
4 -- Barra de São Pedro.	1. <sup>a</sup>	440	12 -- Correntes .....	1. <sup>a</sup>	306	
	2. <sup>a</sup>	396		2. <sup>a</sup>	359	
	3. <sup>a</sup>	494		3. <sup>a</sup>	357	
		1.330		4. <sup>a</sup>	168	
5 -- Belém .....	1. <sup>a</sup>	246		5. <sup>a</sup>	245	
	2. <sup>a</sup>	263		6. <sup>a</sup>	183	
			509			
					1.618	
6 -- Belmonte.....	1. <sup>a</sup>	172	13 -- Custodia .....	1. <sup>a</sup>	255	
	2. <sup>a</sup>	172		2. <sup>a</sup>	249	
	3. <sup>a</sup>	195		3. <sup>a</sup>	360	
	4. <sup>a</sup>	133				
	5. <sup>a</sup>	87				
		759				
7 -- Boa Vista .....	1. <sup>a</sup>	89	14 -- Flôres .....	1. <sup>a</sup>	147	
	2. <sup>a</sup>	91		2. <sup>a</sup>	153	
	3. <sup>a</sup>	86		3. <sup>a</sup>	151	
	4. <sup>a</sup>	106		4. <sup>a</sup>	296	
	5. <sup>a</sup>	150		5. <sup>a</sup>	223	
	6. <sup>a</sup>	92				
		614				
8 -- Bom Conselho.....	1. <sup>a</sup>	302	15 -- Floresta .....	1. <sup>a</sup>	300	
	2. <sup>a</sup>	307		2. <sup>a</sup>	275	
	3. <sup>a</sup>	250		3. <sup>a</sup>	295	
	4. <sup>a</sup>	382		4. <sup>a</sup>	213	
	5. <sup>a</sup>	174		5. <sup>a</sup>	213	
	6. <sup>a</sup>	258		6. <sup>a</sup>	277	
		1.673				
9 -- Buique .....	1. <sup>a</sup>	420	16 -- Garanhuns.....	1. <sup>a</sup>	473	
	2. <sup>a</sup>	465		2. <sup>a</sup>	395	
	3. <sup>a</sup>	295		3. <sup>a</sup>	421	
		1.180		4. <sup>a</sup>	430	
10 -- Cabrobó.....	1. <sup>a</sup>	199		5. <sup>a</sup>	435	
	2. <sup>a</sup>	206		6. <sup>a</sup>	370	
				405	7. <sup>a</sup>	380
					8. <sup>a</sup>	288
					9. <sup>a</sup>	337
					10. <sup>a</sup>	230
					11. <sup>a</sup>	130
						3.889

## Divisão eleitoral em 1929, por municípios, secções e numero de eleitores

MUNICIPIOS	SECÇÕES	ELEITORES	MUNICIPIOS	SECÇÕES	ELEITORES
(Continuação)					
17 — Granito.....	1. <sup>a</sup>	100	24 — Pesqueira.....	1. <sup>a</sup>	214
	2. <sup>a</sup>	141		2. <sup>a</sup>	230
	3. <sup>a</sup>	261		3. <sup>a</sup>	345
	4. <sup>a</sup>	226		4. <sup>a</sup>	356
	5. <sup>a</sup>	500		5. <sup>a</sup>	404
		1.228		6. <sup>a</sup>	155
				7. <sup>a</sup>	301
				8. <sup>a</sup>	305
				9. <sup>a</sup>	459
				10. <sup>a</sup>	149
18 — Leopoldina.....	1. <sup>a</sup>	123			2.918
	2. <sup>a</sup>	195			
	3. <sup>a</sup>	202			
	4. <sup>a</sup>	252			
		772			
19 — Moxotó.....	1. <sup>a</sup>	182	25 — Petrolina.....	1. <sup>a</sup>	249
	2. <sup>a</sup>	95		2. <sup>a</sup>	220
	3. <sup>a</sup>	178		3. <sup>a</sup>	217
	4. <sup>a</sup>	65		4. <sup>a</sup>	226
	5. <sup>a</sup>	151		5. <sup>a</sup>	157
		671		6. <sup>a</sup>	283
				7. <sup>a</sup>	85
					1.437
20 — Novo Exú.....	1. <sup>a</sup>	149	26 — Rio Branco.....	1. <sup>a</sup>	208
	2. <sup>a</sup>	166		2. <sup>a</sup>	373
	3. <sup>a</sup>	174			
	4. <sup>a</sup>	375			
	5. <sup>a</sup>	155			
	6. <sup>a</sup>	137			
		1.156			581
21 — Ouricury.....	1. <sup>a</sup>	202	27 — São Bento.....	1. <sup>a</sup>	231
	2. <sup>a</sup>	223		2. <sup>a</sup>	222
	3. <sup>a</sup>	248		3. <sup>a</sup>	216
	4. <sup>a</sup>	331		4. <sup>a</sup>	89
	5. <sup>a</sup>	152		5. <sup>a</sup>	154
	6. <sup>a</sup>	320		6. <sup>a</sup>	336
		1.476			1.248
22 — Palmeira.....	1. <sup>a</sup>	153	28 — São Gonçalo....	1. <sup>a</sup>	233
	2. <sup>a</sup>	186		2. <sup>a</sup>	371
	3. <sup>a</sup>	308		3. <sup>a</sup>	353
	4. <sup>a</sup>	171			
		818			957
23 — Pedra.....	1. <sup>a</sup>	190	29 — Salgueiro.....	1. <sup>a</sup>	200
	2. <sup>a</sup>	162		2. <sup>a</sup>	230
	3. <sup>a</sup>	207		3. <sup>a</sup>	125
	4. <sup>a</sup>	217		4. <sup>a</sup>	225
	5. <sup>a</sup>	199		5. <sup>a</sup>	212
	6. <sup>a</sup>	128		6. <sup>a</sup>	35
		1.103			1.027

**Divisão eleitoral em 1929, por municípios, secções e numero de eleitores**

MUNICIPIOS	SECÇÕES	ELEITORES	MUNICIPIOS	SECÇÕES	ELEITORES
(Conclusão)					
30 — São José do Egypto.	1. <sup>a</sup>	223	33 — Triumpho .....	1. <sup>a</sup>	461
	2. <sup>a</sup>	204		2. <sup>a</sup>	460
	3. <sup>a</sup>	310		3. <sup>a</sup>	459
	4. <sup>a</sup>	265			
	5. <sup>a</sup>	365			1.380
	6. <sup>a</sup>	264			
		1.631			
31 — Serrinha.....	1. <sup>a</sup>	251	34 — Villa Bella.....	1. <sup>a</sup>	410
	2. <sup>a</sup>	253		2. <sup>a</sup>	410
	3. <sup>a</sup>	130		3. <sup>a</sup>	400
	4. <sup>a</sup>	264		4. <sup>a</sup>	300
	5. <sup>a</sup>	259			
		1.157			1.520
32 — Tacaratú .....	1. <sup>a</sup>	113	Total do 3.º distrito..	171	41.378
	2. <sup>a</sup>	107			
	3. <sup>a</sup>	52			
	4. <sup>a</sup>	125			
		397			

**Resumo da divisão eleitoral, em 1929**

DISTRICTOS	SECÇÕES	ELEITORES
Primeiro .....	128	38.985
Segundo .....	140	36.808
Terceiro .....	171	41.378
TOTAL GERAL. ....	439	117.171

## Numero de eleitores em 1929, por municipios

MUNICIPIOS	ELEITORES	MUNICIPIOS	ELEITORES
Afogados de Ingazeira.....	1.460	Leopoldina.....	772
Agua Preta.....	1.085	Limoeiro.....	1.546
Agua Bellas.....	887	Marayal.....	560
Alagoa de Baixo.....	920	Morenos.....	539
Alliança.....	722	Moxotó.....	671
Altinho.....	565	Nazareth.....	767
Amaragy.....	1.351	Novo Exú.....	1.156
Barra de São Pedro.....	1.330	Olinda.....	1.425
Barreiros.....	1.255	Ondicury.....	1.476
Bebedouro.....	296	Palmares.....	1.400
Belém.....	509	Palmeira.....	818
Bello Jardim.....	913	Panellas.....	1.181
Belmonte.....	759	Pão d'Alho.....	753
Bezerras.....	2.480	Paulista.....	1.701
Bôa Vista.....	614	Pedra.....	1.103
Bom Conselho.....	1.673	Pesqueira.....	2.918
Bom Jardim.....	1.076	Petrolina.....	1.437
Bonito.....	1.258	Queimadas.....	579
Brejo da Madre de Deus.....	968	Quipapá.....	1.161
Buique.....	1.180	Recife.....	17.905
Cabo.....	1.978	Ribeirão.....	558
Cabrobó.....	405	Rio Branco.....	581
Canhotinho.....	1.250	Rio Formoso.....	1.613
Caruarú.....	3.008	Salgueiro.....	1.027
Catende.....	1.003	São Bento.....	1.248
Correntes.....	1.618	São Caetano.....	825
Custodia.....	864	São Gonçalo.....	957
Escada.....	1.434	São Joaquim.....	733
Flôres.....	970	São José do Egypto.....	1.631
Flôresta.....	1.573	São Lourenço da Matta.....	1.985
Flôresta dos Leões.....	981	São Vicente.....	1.063
Frei Caneca.....	955	Serinhãem.....	697
Ganelleira.....	1.440	Serrinha.....	1.157
Garanhuns.....	3.889	Surubim.....	817
Gloria de Goytá.....	841	Tacaratu.....	397
Goyama.....	1.627	Taquaratinga.....	738
Granito.....	1.228	Timbaúba.....	1.603
Gravatá.....	1.302	Triunpho.....	1.380
Iguarassú.....	1.104	Vertentes.....	1.054
Ipojuca.....	1.029	Vicencia.....	555
Itambé.....	839	Victoria.....	2.522
Jaboatão.....	1.398	Villa Bella.....	1.520
Jurema.....	605	TOTAL.....	117.171



---

# JUSTIÇA

---



**JUSTIÇA FEDERAL**  
**Movimento do Juízo Federal em 1929**

NATUREZA	NUMERO
Acções de manutenção .....	2
Acções ordinarias .....	3
Acções summarias .....	3
Acções especiaes .....	4
Executivos fiscaes .....	722
Habeas-corpus .....	11
Interpellações .....	1
Justificações .....	22
Precatorias .....	9
Processos crime .....	9
Protestos simples .....	11
Ratificações de protestos .....	8
Regulação avaria grossa .....	3
Vistorias .....	6

**Fôro Militar — Movimento da 7.<sup>a</sup> circumscrição judiciaria militar**  
**no trienio de 1927 a 1929**

NATUREZA	PROCESSOS					
	De officiaes			De praças		
	1927	1928	1929	1927	1928	1929
Abuso de autoridade .....	1	—	—	—	—	—
Exigencia illegal .....	1	—	—	—	—	—
Falsidade administrativa e peculato .....	1	1	—	—	—	1
Irregularidade de conducta .....	1	—	—	—	—	—
Insubmissão .....	—	—	—	103	51	132
Deserção .....	—	—	—	37	127	46
Fuga de preso .....	—	—	—	4	—	1
Aggressão a superior .....	—	—	—	—	—	1
Aggressão á sentinella .....	—	—	—	—	—	1
Furto .....	—	—	—	3	—	—
Homicidio .....	—	—	—	1	—	—
Insubordinação .....	—	—	—	1	1	—
Ferimento .....	—	—	—	3	1	1
Peculato .....	—	—	1	1	—	2
Processos archivados .....	2	2	2	3	—	—
Processos annullados .....	—	—	2	—	—	—
Total .....	6	3	5	156	180	183

## JUSTIÇA ESTADUAL

### Movimento de processos no Superior Tribunal de Justiça em 1929

NATUREZA	Entrados	Distri- buidos	JULGADOS			
			Camara Civil	Camara Criminal	Camaras Reunidas	Total
Aggravos de petição.....	150	150	113	—	37	150
Cartas testemunhavelis.....	10	10	10	—	—	10
Apelações civeis.....	125	125	—	—	125	125
» criminaes.....	265	265	—	265	—	265
Recursos-crime.....	59	59	—	59	—	59
Recursos de habeas-corpus.....	22	22	—	22	—	22
Embargos.....	51	51	7	—	44	51
Ações rescisórias.....	1	1	—	—	1	1
Reclamações.....	11	11	—	9	2	11
Queixas crime.....	1	1	—	—	1	1
Prorogação de prazo para inventarios	1	1	—	—	1	1
Conflictos de jurisdicção.....	8	8	—	—	8	8
Provisão de solicitador.....	11	11	—	—	11	11
Desaforamentos.....	29	29	—	29	—	29
Sursis.....	4	4	—	4	—	4
Avocatória de carta testemunhavel	3	3	3	—	—	3
Habeas-corpus.....	299	299	—	299	—	299


### Movimento da Curadoria Especial de Accidentes no Trabalho, no trienio de 1927 a 1929

NATUREZA	1927	1928	1929
Ações propostas.....	33	28	20
» vindas do anno anterior.....	13	10	12
» liquidadas.....	29	32	—
Diligencias preliminares.....	12	11	—
Pericias medicas.....	17	19	18
Certidões pedidas ao Departamento de Saúde e Assistencia.....	3	2	3
Officios expedidos.....	43	42	34
Recolhimento de dinheiro de menores á Caixa Economica Federal..	3	—	2
Pareceres para homologação de accordos.....	28	24	—
Pagamentos de meias diarias.....	1.165	1.025	1.206
Pedidos de assistencia judiciaria.....	50	37	—
Indemnizações pagas.....	50	32	25


### Titulos protestados em 1929, na comarca de Recife, segundo a natureza, a causa do protesto e o valor

NATUREZA	CAUSAS		VALOR
	Falta de accite	Falta de pagamento	
Letras de Cambio.....	12	44	\$ 9.202,92 \$ 2.295,43 Pts. 9.214,25 Esc. 900,00 Frs. 30.797,41
Notas promissorias.....	—	197	
Duplicatas.....	144	573	
Cheques.....	—	3	
			503:171\$457
			1.524:670\$961
			53:000\$000





RECIFE — PALACIO DA JUSTIÇA



## Movimento do fóro estadual, em 1929, por comarcas

COMARCAS	CRIME						CIVEL					
	Juizo singular			Jury			Inven- tarios	Acções	Arro- lamen- tos	Execu- tivos fiscaes	Outros feitos	
	Julga- mentos •	Réos absol- vidos	Réos con- dem- nados	Ses- sões	Julga- mentos	Réos absol- vidos						Réos con- demna- dos
Afogados de Inga- zeira.....	6	1	6	2	14	4	11	4	3	12	—	1
Agua Preta.....	7	5	5	2	7	1	7	1	3	—	8	1
Agua Bellas.....	6	1	5	1	1	—	1	3	—	4	—	—
Alagôa de Baixo...	2	—	2	2	12	8	4	7	—	12	10	—
Amaragy.....	7	—	7	3	3	1	2	5	2	6	1	9
Barreiros.....	2	—	2	2	2	5	3	4	3	—	1	—
Belém.....	1	—	1	2	11	2	9	3	—	—	—	4
Bello Jardim.....	11	16	15	3	—	—	—	9	5	62	7	19
Bezerras.....	16	5	12	4	7	2	5	11	6	11	15	6
Bom Conselho.....	18	7	11	2	5	5	2	14	29	27	—	5
Bom Jardim.....	21	4	17	5	10	5	5	38	14	33	8	—
Bonito.....	14	5	9	4	6	5	1	31	12	20	—	5
Buique.....	1	—	1	1	4	—	4	3	—	—	5	—
Cabo.....	20	6	14	4	8	4	4	11	2	2	27	16
Canhotinho.....	20	3	17	4	4	2	2	29	6	13	1	17
Caruarú.....	12	5	7	4	24	9	15	27	11	49	8	25
Correntes.....	19	2	17	4	9	—	9	13	10	35	45	33
Escada.....	—	—	—	3	4	1	3	2	3	—	11	3
Floresta.....	—	—	—	2	—	—	—	14	2	19	8	1
Gamelleira (*).....	—	—	—	—	—	—	—	—	—	—	—	—
Garanhuns (*).....	—	—	—	—	—	—	—	—	—	—	—	—
Gloria de Goytá...	28	9	19	4	4	3	1	12	10	18	—	25
Goyama (*).....	—	—	—	—	—	—	—	—	—	—	—	—
Gravatá.....	10	4	6	4	12	3	9	15	11	22	19	18
Iguarassú.....	22	12	10	4	2	—	2	7	3	6	13	3
Ipojuca.....	20	11	14	3	4	2	2	7	2	—	—	3
Itambé.....	6	4	6	2	2	—	2	3	—	2	—	10
Jaboatão.....	8	2	6	3	5	5	—	5	2	5	—	10
Limociro.....	21	3	18	2	9	1	8	21	6	48	—	5
Nazareth.....	14	5	9	4	10	4	6	11	7	9	2	40
Novo Exú.....	16	10	6	4	2	1	1	2	3	3	1	8
Olinda.....	17	12	7	4	9	15	1	6	12	1	96	5
Ouricury.....	2	—	2	2	—	—	3	1	2	15	—	—
Palmares.....	27	11	16	3	13	7	6	12	8	8	—	27
Panellas.....	3	—	5	2	3	2	1	45	—	8	249	—
Pão d' Alho.....	21	10	11	4	8	3	5	16	7	5	6	25
Pesqueira.....	14	5	9	3	17	9	8	10	3	12	5	10
Petrolina.....	4	2	2	2	3	2	1	6	3	9	—	121
Quipapá (*).....	—	—	—	—	—	—	—	—	—	—	—	—
Recife(**).....	—	—	—	—	—	—	—	—	—	—	—	—
Rio Formoso.....	5	3	2	2	3	4	—	2	2	2	—	14
Salgueiro.....	3	2	1	4	13	3	10	4	—	16	—	8
São Bento (*).....	—	—	—	—	—	—	—	—	—	—	—	—
São José do Egypto	1	1	—	2	5	2	3	3	—	5	—	—
S. Lourenço da Matta	26	10	16	4	14	9	5	1	1	2	8	6
Serinham.....	8	2	6	4	3	—	3	4	3	—	—	—
Tacarátú.....	1	—	1	1	3	3	—	2	—	2	—	—
Timbaúba.....	11	4	11	4	8	5	3	27	5	11	3	36
Triunpho.....	5	1	4	2	7	5	2	8	4	12	—	—
Vertentes.....	15	5	10	1	1	1	—	10	4	22	1	3
Victoria (*).....	—	—	—	—	—	—	—	—	—	—	—	—
Villa Bella.....	9	4	5	1	—	—	—	10	8	43	42	6
TOTAL.....	500	192	350	129	297	143	169	479	217	591	600	528

(\*) Não informou. (\*\*) Deixa de figurar o movimento da comarca da capital por só terem prestado informações 3 juizes.

## Movimento do fôro estadual, em 1929, por termos

TERMOS	CRIME							CIVEL				
	Juizo singular			Jury				Inven- tarios	Acções	Arro- lame- ntos	Execu- tivos fiscaes	Outros feitos
	Julga- mentos	Réos absol- vidos	Réos con- dem- nados	Ses- sões	Julga- mentos	Réos absol- vidos	Réos con- demna- dos					
Alliança .....	8	2	6	1	1	—	1	3	1	3	—	2
Altinho .....	2	—	2	1	1	1	—	5	4	5	—	—
Barra de S. Pedro.	—	1	—	1	1	—	1	—	—	3	—	—
Bebedouro .....	5	5	—	2	—	—	—	5	2	12	—	4
Belmonte .....	1	3	—	4	4	2	2	1	—	4	—	—
Bôa Vista.....	—	—	—	1	1	1	—	5	—	12	—	—
Brejo da M. de Deus	5	—	5	2	8	5	2	13	1	26	6	5
Cabrobó .....	—	—	—	1	2	2	—	2	—	3	—	—
Catende.....	8	1	7	—	1	—	1	1	—	1	—	—
Custodia .....	—	—	—	—	—	—	—	6	1	12	—	—
Flores .....	5	1	3	3	8	—	9	19	14	52	—	195
Floresta dos Leões.	19	8	11	1	2	1	1	5	2	—	—	5
Frei Caneca.....	—	—	—	3	3	1	2	12	4	12	—	1
Granito .....	1	—	1	4	2	—	2	—	—	7	—	2
Jurema .....	4	3	3	—	—	—	—	5	—	7	—	—
Leopoldina .....	1	—	1	—	—	—	—	5	2	6	—	2
Marayal .....	1	—	4	2	1	1	—	—	—	—	—	—
Morenos .....	11	8	3	1	1	—	1	2	10	2	—	6
Moxotó .....	1	2	—	—	—	—	—	1	—	6	—	—
Palmeira .....	5	2	3	—	—	—	—	18	2	36	—	—
Paulista .....	9	5	4	4	2	1	1	5	1	3	—	—
Pedra.....	1	—	1	—	—	—	—	2	—	10	—	1
Queimadas .....	6	1	5	2	4	2	2	19	2	8	—	1
Ribeirão .....	4	—	4	1	5	1	4	1	5	1	—	—
Rio Branco .....	3	2	1	—	—	—	—	4	1	—	—	3
São Caetano .....	1	1	—	2	4	2	2	5	2	19	—	—
São Gonçalo .....	2	—	2	2	2	—	2	1	—	7	—	—
São Joaquim .....	2	1	1	1	1	1	—	8	6	8	—	—
São Vicente.....	3	1	5	1	—	—	—	22	—	10	—	15
Serrinha .....	1	—	1	1	—	1	—	2	—	4	—	1
Surubim .....	8	—	8	2	7	4	3	14	5	19	—	—
Taquaretinga .....	—	—	—	1	1	1	—	6	—	20	—	—
Vicência .....	—	2	1	—	—	2	1	5	1	5	6	—
TOTAL .....	117	49	82	44	62	29	37	202	66	323	12	243

## Fallencias e concordatas, em 1929, por comarcas

COMARCAS	FALLENCIAS			CONCORDATAS		
	N.º	Activo	Passivo	N.º	Activo	Passivo
Afogados de Ingazeira....	—	—	—	—	—	—
Agua Preta.....	—	—	—	—	—	—
Aguas Bellas.....	—	—	—	—	—	—
Alagôa de Baixo.....	1	78:452\$100	9:000\$000	1	78:452\$100	9:000\$000
Amaragy.....	3	62:924\$146	158:440\$160	3	62:924\$146	156:440\$160
Barreiros.....	—	—	—	—	—	—
Belém.....	—	—	—	—	—	—
Bello Jardim.....	2	48:239\$490	102:400\$820	—	—	—
Bezerras.....	—	—	—	—	—	—
Bom Conselho.....	—	—	—	—	—	—
Bom Jardim.....	—	—	—	—	—	—
Bonito.....	1	20:734\$600	31:866\$550	—	—	—
Buique.....	—	—	—	—	—	—
Cabo.....	1	9:846\$140	22:117\$100	—	—	—
Canhotinho.....	1	32:960\$780	120:878\$040	—	—	—
Caruarú.....	1	93:535\$120	256:058\$710	2	91:019\$420	256:058\$710
Correntes.....	—	—	—	—	—	—
Escada.....	—	—	—	2	20:288\$370	126:180\$230
Floresta.....	—	—	—	—	—	—
Camelleira.....	—	—	—	—	—	—
Garanhuns.....	—	—	—	—	—	—
Gloria de Goytá.....	—	—	—	—	—	—
Goyanna.....	—	—	—	—	—	—
Gravatá.....	4	208:555\$520	541:804\$930	—	—	—
Iguarassú.....	—	—	—	—	—	—
Ipojuca.....	—	—	—	—	—	—
Itambé.....	—	—	—	—	—	—
Jaboatão.....	1	2:823\$740	26:175\$970	—	—	—
Limoeiro.....	3	250:000\$000	360:000\$000	—	—	—
Nazareth.....	—	—	—	—	—	—
Novo Exú.....	—	—	—	—	—	—
Ouricury.....	—	—	—	—	—	—
Olinda.....	1	114:541\$400	347:964\$300	—	—	—
Palmares.....	—	—	—	—	—	—
Panellas.....	—	—	—	—	—	—
Pão d'Alho.....	—	—	—	—	—	—
Pesqueira.....	1	67:704\$700	258:542\$620	1	84:000\$000	312:000\$000
Petrolina.....	—	—	—	—	—	—
Quipapá.....	—	—	—	—	—	—
Recife.....	19	2.934:238\$231	10.210:075\$758	4	5.770:394\$855	6.080:021\$417
Rio Formoso.....	—	—	—	—	—	—
Salgueiro.....	—	—	—	—	—	—
São Bento.....	—	—	—	—	—	—
São José do Egypto.....	—	—	—	—	—	—
São Lourenço da Matta...	—	—	—	—	—	—
Serinham.....	—	—	—	—	—	—
Tacaratiú.....	—	—	—	—	—	—
Timbaúba.....	1	12:504\$600	37:873\$570	—	—	—
Triunpho.....	—	—	—	—	—	—
Vertentes.....	1	6:618\$900	39:142\$828	—	—	—
Victoria.....	—	—	—	—	—	—
Villa Bella.....	—	—	—	1	245:856\$060	286:625\$070
Total.....	41	3.943:678\$567	12.522:341\$356	14	6.852:934\$951	7.226:325\$587

## Fallencias e concordatas, em 1929, por termos

TERMOS	FALLENCIAS			CONCORDATAS		
	N.º	Activo	Passivo	N.º	Activo	Passivo
Alliança .....	—	—	—	—	—	—
Altinho .....	—	—	—	—	—	—
Barra de São Pedro.....	—	—	—	—	—	—
Bebedouro .....	—	—	—	—	—	—
Belmonte .....	—	—	—	—	—	—
Bôa Vista.....	—	—	—	—	—	—
Brejo.....	—	—	—	—	—	—
Cabrobó .....	—	—	—	—	—	—
Catende .....	—	—	—	1	61:873\$260	155:052\$100
Custodia .....	—	—	—	—	—	—
Flôres .....	1	16:392\$150	35:222\$000	1	6:100\$000	17:868\$460
Floresta dos Leões.....	1	22:900\$160	64:956\$150	—	—	—
Frei Caneca.....	—	—	—	—	—	—
Granito .....	—	—	—	—	—	—
Jurema .....	—	—	—	—	—	—
Leopoldina .....	—	—	—	—	—	—
Marayal.....	—	—	—	—	—	—
Morenos .....	—	—	—	—	—	—
Moxotó .....	—	—	—	—	—	—
Palmeira.....	—	—	—	—	—	—
Paulista.....	1	1:457\$550	11:872\$250	1	14:167\$300	37:150\$400
Pedra .....	—	—	—	—	—	—
Queimadas .....	—	—	—	—	—	—
Ribeirão .....	—	—	—	—	—	—
Rio Branco .....	—	—	—	—	—	—
São Caetano .....	—	—	—	—	—	—
São Gonçalo .....	—	—	—	—	—	—
São Joaquim .....	1	20:734\$600	31:866\$550	—	—	—
São Vicente.....	—	—	—	—	—	—
Serrinha .....	—	—	—	—	—	—
Surubim .....	—	—	—	—	—	—
Taquaratinga .....	—	—	—	—	—	—
Vicência .....	—	—	—	—	—	—
TOTAL .....	4	61:984\$460	143:916\$950	3	82:140\$560	210:070\$960

---

---

**ASSISTENCIA**

---

---





## ASSISTENCIA Á INFANCIA

## Serviços realizados pela Inspectoria de Hygiene Infantil, no quadriênio de 1926 a 1929

(Serviço mantido pelo Estado)

DESCRIMINAÇÃO DOS SERVIÇOS	1926	1927	1928	1929
----------------------------	------	------	------	------

## PUERICULTURA PRE-NATAL

Exames de urina solicitados . . . . .	1.197	1.210	1.343	1.102
Exames de urina verificados . . . . .	1.012	1.022	1.117	837
Exames de Wassermann . . . . .	617	513	489	468
Exames gynecologicos e obstetricos . . . . .	629	510	482	505
Fichas feitas . . . . .	617	514	476	428
Conselhos distribuidos . . . . .	617	519	455	2.072
Visitas domiciliars a gestantes e puerperas . . . . .	1.727	1.062	1.727	2.072
Consultas . . . . .	482	1.271	1.406	866
Injecções . . . . .	472	354	235	782
Pedidos de tratamento anti-luetico . . . . .	193	114	95	192
Partos feitos . . . . .	266	180	147	192
Colyrios distribuidos . . . . .	263	171	132	76
Senhoras que compareceram durante o expediente . . . . .	2.720	3.620	3.904	3.134

## PRIMEIRA INFANCIA

Exames de amas de leite . . . . .	—	—	1	—
« « leite . . . . .	—	9	5	—
« « fezes . . . . .	128	10	11	—
« « liquido cephalo rachidiano . . . . .	7	4	9	—
« « liquido pleural . . . . .	—	—	4	—
« « mucos buccal . . . . .	—	3	—	—
« « sangue . . . . .	76	5	11	468
« « puz e escarro . . . . .	—	4	3	—
« « urina . . . . .	124	31	22	1.102
Consultas . . . . .	3.662	5.147	3.559	1.796
Injecções . . . . .	1.717	3.085	2.639	782
Visitas domiciliars . . . . .	23.718	23.491	20.304	30.765
Folhas de visitas de Hygiene Infantil . . . . .	2.592	3.068	2.202	3.475
Fichas de familia . . . . .	2.590	3.057	2.193	3.475
Conselhos distribuidos . . . . .	17.035	16.584	16.826	30.765
Pesos tomados na matricula . . . . .	2.390	3.057	3.815	1.445
Pesos tomados na consulta . . . . .	3.081	5.147	3.559	1.796
Vaccinações anti-variolicas . . . . .	2.095	1.423	1.136	1.854
Auto-lactotheraphia . . . . .	489	483	235	112

## SEGUNDA INFANCIA — Inspecção medico-escolar

Escolas publicas visitadas . . . . .	3.498	2.752	2.185	2.684
Collegios particulares visitados . . . . .	371	297	259	174
Fichas de escolares organisadas . . . . .	1.586	1.513	940	7.877
Fichas de escolares em organisação . . . . .	3.049	3.247	2.821	—

## ASSISTENCIA Á INFANCIA

## Serviços realizados pela Inspectoria de Hygiene Infantil, no quadriênio de 1926 a 1929

(Serviço mantido pelo Estado)

DESCRIMINAÇÃO DOS SERVIÇOS	1926	1927	1928	1929
----------------------------	------	------	------	------

## SEGUNDA INFANCIA — Inspeção medico-escolar

(Continuação)

Alumnos examinados.....	2.038	2.757	972	( <sup>1</sup> ) 6.846
Professores examinados.....	—	20	12	—
Visitas de vigilancia medica.....	73	24	3	—
Vaccinações anti-variolicas.....	715	346	217	505
Revaccinações anti-variolicas.....	6.586	4.548	5.476	3.903
Vaccinações anti-typhicas.....	447	37	—	—
« « « dipltericas.....	—	—	—	—
Outras vaccinações.....	—	—	—	—
Informações sobre predios destinados a escolas.....	82	23	32	62
Reações a tuberculina.....	—	—	—	—
Attestados de vaccina extrahidos.....	3.569	1.724	237	2.101
Desinfecções.....	—	—	—	—
Exames bacteriologicos solicitados.....	38	—	1	2
Pesquisas de verminoses.....	—	—	1	—
Boletins de cuidados medicos.....	44	99	—	976
Boletins de cuidados dentarios.....	1.987	757	327	3.367
Exames de hemoglobina.....	745	1.166	571	7.877
Palestras hygienicas.....	673	399	292	263
Exames dinamometricos.....	1.977	2.811	1.953	7.877
Exames de anthropometria.....	4.581	6.359	5.173	7.877
Exames da pelle e couro cabelludo.....	3.829	3.642	4.118	7.877
Exames da bocca e dentes.....	3.924	3.814	3.478	7.877
Exames de acuidade auditiva.....	2.713	2.632	2.488	7.877
Exames de acuidade visual.....	2.704	2.819	1.931	7.877
Escolas interdietas.....	—	1	1	—
Indices de robustez.....	338	1.027	698	—
Alumnos medicados.....	—	58	433	976
Alumnos visitados.....	173	17	23	—

## GABINETE DENTARIO

Obturações a amalgama.....	462	216	56	} 741
Obturações a porcelana.....	484	361	233	
Obturações a cimento.....	384	346	207	
Obturações provisórias.....	626	472	132	} 3.371
Matriculas.....	597	441	334	
Extrações.....	5.298	2.332	1.356	2.236
Curativos.....	9.937	7.154	4.537	3.075
Limpezas de bocca.....	1.004	653	256	—

(1) Inclusive professores.

**ASSISTENCIA Á INFANCIA**  
**Instituto de Protecção e Assistencia á Infancia**

Crianças soccorridas no quinquenio de 1925 a 1929

CLINICAS	ANNOS				
	1925	1926	1927	1928	1929
Allopathica.....	4.045	4.243	4.682	2.068	3.336
Dentaria.....	1.621	1.734	1.993	2.546	2.498
Molestias tropicaes.....	184	194	228	3.249	2.375
Cirurgica.....	543	573	593	279	75
Ophthalmologica.....	692	725	764	347	150
Oto-rhino-laryngologica.....	146	152	174	222	135
Lactentes.....	798	822	863	387	1.989
Pelle e syphilis.....	541	564	582	158	400
Orthopedica.....	13	12	13	18	5
Molestias nervosas.....	23	24	27	30	1

**ASSISTENCIA EM GERAL**  
**Instituto Pasteur — (Para tratamento anti-rabico)**  
**(Serviço mantido pelo Estado)**

Pessoas soccorridas, no trienio de 1927 a 1929, segundo as idades

IDADES	1927	1928	1929
0 a 1 anno.....	—	—	4
1 a 10 annos.....	275	345	334
10 a 20 annos.....	221	277	340
21 a 30 annos.....	142	166	224
31 a 40 annos.....	81	114	115
41 a 50 annos.....	51	55	68
51 a 60 annos.....	17	30	45
61 a 70 annos.....	6	11	18
71 a 80 annos.....	2	7	1
Mais de 80 annos.....	—	9	1
Total.....	795	1.014	1.150

**ASSISTENCIA EM GERAL**  
**Instituto Pasteur — (Para tratamento anti-rabico)**  
**(Serviço mantido pelo Estado)**

Pessoas soccorridas, no trienio de 1927 a 1929, segundo a procedencia

PROCEDENCIA	1927	1928	1929
Alagoás .....	12	23	21
Ceará .....	—	—	1
Parahyba .....	40	80	42
Pernambuco .....	723	880	976
Rio Grande do Norte .....	20	31	110
Total .....	795	1.014	1.150

Pessoas soccorridas, na Capital, no trienio de 1927 a 1929, por districtos

DISTRICTOS	1927	1928	1929
Afogados .....	102	120	134
Beberibe .....	—	—	56
Bôa Vista .....	67	80	79
Graças .....	60	117	100
Poço .....	30	21	25
Recife .....	8	10	4
Santo Antonio .....	10	11	10
São José .....	16	20	15
Tigipió .....	—	—	23
Varzea .....	20	16	15
Total .....	313	395	461

**Socorro medico de urgencia**

Pessoas soccorridas no quadrienio de 1926 a 1929

ANNOS	POR CRIME				POR ACCIDENTES				POR ACCIDENTES NO TRABALHO				POR MOLESTIA				TOTAL GERAL
	Na Ins-pec-toria	Na via publi-ca	Em do-mi-cilios	To-tal	Na Ins-pec-toria	Na via publi-ca	Em do-mi-cilios	Total	Na Ins-pec-toria	Na via publi-ca	Em do-mi-cilios	Total	Na Ins-pec-toria	Na via publi-ca	Em do-mi-cilios	Total	
1926	140	287	81	508	1.937	814	444	3.195	402	215	6	623	404	583	1.668	2.655	6.981
1927	103	173	74	350	1.950	665	555	3.170	448	246	4	698	543	578	1.507	2.628	6.846
1928	120	190	51	361	2.280	701	544	3.525	385	208	4	597	538	586	1.330	2.454	6.937
1929	117	225	58	400	2.493	853	677	4.023	513	313	2	828	706	768	2.815	4.289	9.540

## ASSISTENCIA EM GERAL

### Prophylaxia e Saneamento Rural

MOVIMENTO DURANTE O TRIENIO DE 1927 a 1929

DESCRIMINAÇÃO DOS SERVIÇOS	1927	1928	1929
<b>PROPHYLAXIA DAS DOENÇAS VENEREAS</b>			
Matriculados em syphilis .....	6.166	6.781	5.778
« « gonorrhéa .....	3.255	3.587	2.857
« « cancro .....	657	820	686
Curativos .....	106.645	130.615	109.811
Injecções de 914 .....	5.527	5.392	8.006
« mercuriaes .....	57.474	62.247	52.122
Outras injecções .....	21.516	30.780	34.910
Exames de laboratorio .....	12.893	13.457	12.525
Impressos de propaganda distribuidos .....	16.130	15.562	12.928
Visitas domiciliars por enfermeiras-visitadoras .....	3.722	3.771	3.472
<b>PROPHYLAXIA DA LEPRO</b>			
Visitas domiciliars de vigilancia e tratamento .....	1.535	986	646
Exames de laboratorio .....	133	85	110
Leprosos recensados durante o anno .....	61	43	38
« internados no Hospital dos Lazaros .....	24	25	21
« existentes em 31 de Dezembro .....	316	334	314
<b>SANEAMENTO RURAL</b>			
Doentes attendidos .....	291.379	115.171	319.850
Medicações fornecidas .....	327.887	454.074	547.814
Curativos .....	10.471	27.904	24.085
Inspecções domiciliars .....	120.179	130.197	256.621
Vaccinações anti-variolicas .....	2.734	3.379	11.301
Revacinações anti-variolicas .....	1.217	3.594	4.105
Vaccinações anti-pestosas .....	2.277	1.359	4.503

## ASSISTENCIA EM GERAL

### Azylos e recolhimentos — Movimento durante o anno de 1929

MUNICIPIOS	DENOMINAÇÃO DO ESTABELECIMENTO	Admittidos durante o anno		Fallecidos durante o anno		Sahidos durante o anno		Existentes em 31 de Dezem- bro	
		Sexo Masc.	Sexo Fem.	Sexo Masc.	Sexo Fem.	Sexo Masc.	Sexo Fem.	Sexo Masc.	Sexo Fem.
		Garanhuus ..	Colonia Correccional de Menores	150	—	1	—	—	—
Itambé .....	Azylo São Vicente de Paulo (*)	—	—	—	—	—	—	—	—
Jaboatão ....	Patronato Agricola "Barão de Lucena" .....	25	—	—	—	23	—	150	—
Olinda .....	Collegio das Orphans .....	—	—	—	—	—	—	—	170
Rio Formoso	Patronato Agricola "João Coim- bra" .....	28	—	—	—	31	—	142	—
	Recolhimento de São Francisco	—	—	—	2	—	—	—	15
	Orphanato do Collegio das Damas	—	33	—	—	—	—	—	33
	Collegio São Vicente de Paulo	—	61	—	—	—	7	—	267
	Casa da Providencia .....	51	60	17	10	34	47	107	395
	Azylo do Bom Pastor .....	—	40	—	—	—	33	—	74
	Abrigo Thereza de Jesus .....	—	27	—	—	—	1	—	26
	Azylo Magalhães Bastos .....	—	—	—	—	—	—	33	33
Recife .....	"Companhia de Caridade":								
	Dispensario São Sebastião .....	115	275	—	—	73	283	187	417
	Azylo da Velhice .....	—	25	—	—	—	16	—	24
	Albergue "Pinto Alves" .....	3.800	—	—	—	3.790	—	38	—
	Abrigo de viuvas com seus filhi- nhos .....	34	12	—	—	25	6	21	31
	Escola Domestica D. Maria Borba	—	110	—	—	—	105	—	185
	Instituto Profissional São José	155	—	—	—	130	—	154	—
	Jardim da Infancia Desvalida...	12	14	—	—	2	3	10	11
	Semi-Internato Santo Antouio..	62	—	—	—	21	—	41	—
	Semi-Internato S. Thereza de Jesus	—	90	—	—	—	25	—	65
São Joaquim	Collegio Orphanologico de São Joaquim .....	38	—	1	—	25	—	203	—

(\*) Não informou.

### Hospitales, em 1929, segundo o numero de dependencias, enfermarias e quartos

Denominação do Hospital	DEPENDENCIAS						ENFERMARIAS				QUARTOS			
	Pavi- lhões de ob- ser- va- ções	Pavi- lhões de isola- men- to	Gabi- netes de raios X	Labo- ratos de ana- lyses	Phar- ma- cias	Am- bu- lato- rios	Para adultos		Para cre- an- ças	Total	Para adultos		Para cre- an- ças	Total
							Sexo masc.	Sexo Fem.			Sexo masc.	Sexo lem.		
							Militar Regional .....	—			1	—		
Santo Amaro .....	—	2	1	1	1	—	8	7	—	15	—	6	—	6
Lazaros .....	—	—	—	—	—	—	3	2	1	6	3	2	—	5
Prompto Socorro .....	—	—	1	1	1	1	1	1	—	2	—	—	—	—
Portuguez .....	—	1	1	1	1	—	5	1	—	6	23	12	—	35
Centenario .....	1	1	1	1	1	1	3	3	—	6	—	—	—	24
Infantil Manoel Almeida	1	—	1	1	1	—	—	—	12	12	—	—	1	1
Oswaldo Cruz .....	1	2	1	1	—	—	9	7	—	16	17	10	—	27
Pedro II .....	—	1	1	1	1	1	7	5	—	12	—	—	—	(*)
TOTAL .....	3	8	7	8	7	4	40	26	13	79	43	30	1	98

(\*) Não informou.

## ASSISTENCIA A ENFERMOS

Hospitales em 1929, segundo o numero de profissionaes do serviço sanitario

PROFISSIONAES	DENOMINAÇÃO DO HOSPITAL									
	Militar Regional	Santo Amaro	Lazaros	Prompto Socorro	Portuguez	Centenario	Infantil Manoel Almeida	Oswaldo Cruz	Pedro II (*)	Total
Especialistas	Dermatologistas .....	1	12	3	—	—	1	1	—	18
	Pediatras.....	—	—	—	—	—	2	3	—	5
	Psychiatras...	—	—	—	—	—	2	—	—	2
	Oculistas...	—	1	1	—	1	2	1	—	6
	Oto-rhino-laringologistas	—	—	—	—	—	1	1	—	2
	Cirurgiões operadores em geral...	2	10	1	1	2	7	6	—	29
	Parteiros.....	—	2	—	—	1	—	—	—	3
Não especialistas	De outras clinicas .....	2	4	—	—	—	—	5	—	11
	Allopathas ..	—	—	—	—	1	7	—	—	8
	Homoeopaths.....	—	—	—	—	—	—	—	—	—
Outros profissionaes	Bacteriologistas .....	1	2	—	—	1	2	2	1	9
	Radiologistas	—	1	—	2	1	2	1	—	8
	Pharmaceuticos .....	3	1	—	1	1	2	—	—	8
	Dentistas.....	1	1	1	—	—	1	—	—	4
	Internos .....	—	6	—	10	—	3	—	3	22
	Parteiras.....	—	—	—	—	—	1	—	—	1
	Outros auxiliares do serviço medico	4	10	—	—	—	—	7	—	21
	Emfermeiros	—	8	3	6	2	1	—	3	23
Emfermeiras	—	8	2	—	2	8	11	2	33	
Religiosas...	—	22	8	—	9	—	7	—	46	
Total .....	14	88	19	20	21	42	40	15	40	259

Hospitales em 1929, segundo o numero de leitos

DENOMINAÇÃO DO HOSPITAL	NUMERO TOTAL DE LEITOS								TOTAL GERAL
	Nas enfermarias				Nos quartos				
	Para homens	Para mulheres	Para creanças	Total	Para homens	Para mulheres	Para creanças	Total	
Militar Regional.....	100	—	—	100	—	—	—	—	100
Santo Amaro .....	320	289	—	609	—	6	—	6	615
Lazaros .....	98	46	20	164	3	7	—	10	174
Prompto Socorro .....	8	4	—	12	—	—	—	—	12
Portuguez .....	84	12	—	96	23	12	—	35	131
Centenario .....	60	60	—	120	—	—	—	(*) 34	154
Infantil Manoel Almeida .....	—	—	146	146	—	—	2	2	148
Oswaldo Cruz .....	108	110	—	218	17	10	—	27	245
Pedro II .....	273	193	—	466	—	—	—	—	466
Total.....	1.051	714	166	1.931	43	35	2	114	2.045

(\*) Não discriminou.

## ASSISTENCIA A ENFERMOS

### Enfermos internados nos hospitaes, em 1929, por sexo e nacionalidade

DENOMINAÇÃO DO HOSPITAL	BRASILEIROS				ESTRANGEIROS				TOTAL GERAL			
	Adultos		Crea- ças	Total	Adultos		Crea- ças	Total	Adultos		Crea- ças	Total
	Ho- mens	Mu- lheres			Ho- mens	Mu- lheres			Ho- mens	Mu- lheres		
<b>EXISTENTES EM 1.º DE JANEIRO</b>												
Militar Regional	69	—	—	69	—	—	—	—	69	—	—	69
Santo Amaro...	513	404	—	917	1	—	—	1	514	404	—	918
Lazaros.....	95	46	10	151	3	1	—	4	98	47	10	155
Prompto Socco.	—	—	—	—	—	—	—	—	—	—	—	—
Portuguez.....	36	10	—	46	23	13	—	36	59	23	—	82
Centenario.....	21	14	1	36	5	2	—	7	26	16	1	43
Infantil Manoel Almeida.....	—	—	—	—	—	—	—	—	—	—	—	—
Oswaldo Cruz..	58	68	—	126	1	—	—	1	59	68	—	127
Pedro II.....	283	168	—	451	2	—	—	2	285	168	—	453
	1.075	710	11	1.796	35	16	—	51	1.110	726	11	1.847
<b>ENTRADOS DURANTE O ANNO</b>												
Militar Regional.	943	—	—	943	—	—	—	—	943	—	—	943
Santo Amaro...	5.317	2.765	—	8.082	21	5	—	26	5.338	2.770	—	8.108
Lazaros.....	33	12	3	48	—	1	—	1	33	13	3	49
Prompto Socco.	—	—	—	—	—	—	—	—	—	—	—	—
Portuguez.....	434	123	28	585	345	12	10	367	779	135	38	952
Centenario.....	482	194	40	716	102	52	10	164	584	246	50	880
Infantil Manoel Almeida.....	—	—	620	620	—	—	—	—	—	—	620	620
Oswaldo Cruz..	765	507	—	1.272	6	4	—	10	771	511	—	1.282
Pedro II.....	5.996	3.352	—	9.348	25	5	—	30	6.021	3.357	—	9.378
	13.970	6.953	691	21.614	499	79	20	598	14.469	7.032	711	22.212
<b>SAHIDOS DURANTE O ANNO</b>												
Militar Regional	946	—	—	946	—	—	—	—	946	—	—	946
Santo Amaro...	4.978	2.354	—	7.332	20	5	—	25	4.998	2.359	—	7.357
Lazaros.....	21	6	—	27	—	—	—	—	21	6	—	27
Prompto Socco.	—	—	—	—	—	—	—	—	—	—	—	—
Portuguez.....	378	81	26	485	114	10	10	134	492	91	36	619
Centenario.....	456	193	38	687	100	51	10	161	556	244	48	848
Infantil Manoel Almeida.....	—	—	512	512	—	—	—	—	—	—	512	512
Oswaldo Cruz..	507	371	—	878	3	4	—	7	510	375	—	885
Pedro II.....	5.603	2.987	—	8.590	21	5	—	26	5.624	2.992	—	8.616
	12.889	5.992	576	19.457	258	75	20	353	16.147	6.067	596	22.810
<b>FALLECIDOS DURANTE O ANNO</b>												
Militar Regional	2	—	—	2	—	—	—	—	2	—	—	2
Santo Amaro..	414	451	—	865	1	—	—	1	415	451	—	866
Lazaros.....	10	6	—	16	1	—	—	1	11	6	—	17
Prompto Socco.	—	—	—	—	—	—	—	—	—	—	—	—
Portuguez.....	26	6	2	34	13	9	—	22	39	15	2	56
Centenario.....	23	8	2	33	5	1	—	6	28	9	2	39
Infantil Manoel Almeida.....	—	—	41	41	—	—	—	—	—	—	41	41
Oswaldo Cruz..	196	95	—	291	3	—	—	3	199	95	—	294
Pedro II.....	462	349	—	811	1	—	—	1	463	349	—	812
	1.133	915	45	2.093	24	10	—	34	1.157	925	45	2.127



## ASSISTENCIA A ENFERMOS

Enfermos internados nos hospitaes, em 1929, por sexo e nacionalidade

DENOMINAÇÃO DO HOSPITAL	BRASILEIROS				ESTRANGEIROS				TOTAL GERAL			
	Adultos		Crianças	Total	Adultos		Crianças	Total	Adultos		Crianças	Total
	Ho- meus	Mu- lheres			Ho- meus	Mu- lheres			Ho- meus	Mulhe- res		
EXISTENTES EM 31 DE DEZEMBRO												
Militar Regional.	64	—	—	64	—	—	—	—	64	—	—	64
Santo Amaro ...	438	364	—	802	1	—	—	1	439	364	—	803
Lazaros .....	97	46	13	156	2	2	—	4	99	48	13	160
Prompto Socco.	—	—	—	—	—	—	—	—	—	—	—	—
Portuguez.....	30	13	—	43	25	—	—	25	55	13	—	68
Centenario .....	—	—	—	—	—	—	—	—	—	—	—	—
Infantil Manoel Almeida .....	24	7	1	32	2	2	—	4	26	9	1	36
Oswaldo Cruz ..	—	—	108	108	—	—	—	—	—	—	108	108
Pedro II.....	120	109	—	229	1	—	—	1	121	109	—	230
	214	184	—	398	5	—	—	5	219	184	—	403
	987	723	122	1.832	36	4	—	40	1.023	727	122	1.872

## ASSISTENCIA A PSYCHOPATHAS

Hospital de Doenças Nervosas e Mentaes

(Estabelecimento mantido pelo Estado)

## CAPACIDADE DO ESTABELECIMENTO

DESTINO DAS ACCOMMODAÇÕES	Numero de enfermarias	Numero de quartos	Numero de leitos nas enfermarias	Numero de leitos nos quartos	Numero de leitos no Pavilhão de Observações	
Para adultos .....	{ Sexo masculino.....	16	24	259	24	—
	{ Sexo feminino.....	10	15	197	16	—
Para crianças .....		1	—	8	—	—
Total .....		27	39	464	40	30

## PROFISSIONANES DO SERVIÇO SANITARIO

MEDICOS	Numero	OUTROS PROFISSIONANES	Numero
Especialistas.....	{ Psychiatras .....	6 Radiologistas .....	—
	{ Dermatologistas .....	— Bacteriologistas .....	1
	{ Pediatras .....	— Pharmaceuticos .....	1
	{ Oculistas .....	1 Dentistas .....	1
	{ Oto-rhyno-laryngolistas .....	— Internos .....	4
	{ Cirurgiões { Operadores em geral	1 Parteiras .....	—
	{ Parteiros, etc .....	— Outros auxiliares do serviço me-	
	{ De outras clinicas .....	— dico .....	61
		Enfermeiros .....	2
Não especialistas	{ Allopathas .....	— Enfermeiras .....	2
	{ Homoeopaths .....	— Religiosas .....	16
Total .....	8	Total .....	88

## ASSISTENCIA A PSYCHOPATHAS

### Hospital de Doenças Nervosas e Mentaes

Movimento de internados em 1929, segundo as molestias

MOLESTIAS	Entrados durante o anno	Sahidos curados	Sahidos melhorados ou sem melhora	Fallecidos	Existentes em 31 de Dezembro	
Psychoses infectuosas.....	27	4	10	7	11	
Psychoses auto-toxicas.....	75	5	42	28	30	
Psychoses heredo-toxicas {	alcoolismo, etc.....	103	61	16	26	41
	morphinomania, etc...	—	—	—	—	—
Schizophrenia.....	79	1	55	24	57	
Demencia paranoide, paraphrenia e outros delirios chronicos.....	24	—	18	4	21	
Paranoia.....	—	—	—	—	1	
Psychose maniacodepressiva (psychose periodica) {	mania predominante...	1	—	—	2	4
	te.....	264	34	144	63	142
	mixta.....	—	—	—	—	1
Psychose de involução.....	60	—	29	33	24	
Psychoses por lesões cerebraes e demencias terminaes {	arterio-sclerose.....	2	—	—	—	2
	syphilis, etc.....	51	—	29	18	34
Demencia paralytica.....	8	—	2	10	1	
Psychose epileptica.....	148	4	99	43	90	
Psychose choreica.....	1	—	1	1	—	
Psychoses ditas nervosicas {	histeria.....	15	5	15	1	9
	neurasthenia.....	2	—	2	—	1
	psychastenia.....	13	—	9	3	9
Outras psychopathias constitucionaes (estado atypicos de degeneração).....	234	26	139	44	156	
Oligophrenia.....	26	12	2	4	8	
Tabes.....	1	—	—	1	—	
Hemiplegia.....	7	—	—	6	1	
Total.....	1.141	162	612	318	643	

---

---

**DEFESA NACIONAL**

---

---



## ORGANISAÇÃO E ESTADO DA PRIMEIRA LINHA DO EXERCITO

### Unidades e sésdes

ESPECIFICAÇÃO	EFFECTIVO
7. <sup>a</sup> Região Militar 10. <sup>a</sup> Brigada de Infantaria <b>GUARNIÇÃO DE PER-</b> <b>NAMBUCO</b>	Quartel General..... 36 21. <sup>o</sup> Batalhão de Caçadores..... 525 Escolta do Commando da Região..... 17 Hospital Militar..... 21 Somma..... 599

### Quartel General e Serviços Auxiliares

ESPECIFICAÇÃO	EFFECTIVO
<b>QUARTEL GENERAL.....</b>	{ Commandante..... 1 Estado Maior..... 18 Somma..... 19
<b>SERVIÇOS AUXILIARES..</b>	{ Justiça Militar..... 5 { Medicos..... 5 Pharmaceuticos..... 2 Dentistas..... 1 Veterinarios..... 2 Enfermeiros..... 4 Intendentes..... 4 Somma..... 23

### Postos e graduações

DESIGNAÇÃO	EFFECTIVO	DESIGNAÇÃO	EFFECTIVO
<b>Corpo de Officiaes</b>		<b>Praças</b>	
General de Brigada.....	1	Amauenses.....	2
Coronel.....	1	Enfermeiros.....	4
Tenentes Coroneis.....	2	Sargentos ajudantes.....	2
Major.....	1	1. <sup>os</sup> Sargentos.....	12
Capitães.....	5	2. <sup>os</sup> Sargentos.....	19
1. <sup>os</sup> Tenentes.....	5	3. <sup>os</sup> Sargentos.....	34
2. <sup>os</sup> Tenentes.....	11	Cabos.....	20
Somma.....	26	Soldados.....	425
		Somma.....	518

**Serviço de alistamento e recrutamento, por zonas e municípios e respectivo pessoal, segundo os postos**

N.º DA ZONA	SÉDE	MUNICIPIOS	POSTOS		
			Majores	Capitães	Tenentes
1. <sup>a</sup>	Recife .....	Recife, Olinda e Paulista.....	1	—	—
2. <sup>a</sup>	Gamelleira .....	Gamelleira, Escada, Amaragy, Cabo, Ipojuca e Ribeirão .....	1	—	—
3. <sup>a</sup>	Gravatá.....	Bezerros, Gloria de Goytá, Jaboatão Victoria e Morenos .....	—	—	1
4. <sup>a</sup>	Limoeiro.....	Limoeiro, Iguarassú, Bom Jardim, Páo d'Alho, São Lourenço da Matta, Floresta dos Leões, Queimadas e Surubim.....	—	—	1
5. <sup>a</sup>	Goyanna.....	Goyanna, Itambé, Timbaúba, Nazareth, Alliança, São Vicente e Vicencia .....	—	1	—
6. <sup>a</sup>	Barreiros.....	Agua Preta, Barreiros, Catende, Maraya, Palmares, Rio Formoso e Serinhãem .....	—	1	—
7. <sup>a</sup>	Quipapá .....	Quipapá, Bonito, Canhotinho, Frei Caneca, Jurema, Panellas e S. Joaquim .....	—	—	1
8. <sup>a</sup>	Garanhuns .....	Aguas Bellas, Bom Conselho, Correntes, Garanhuns e Palmeira....	—	—	1
9. <sup>a</sup>	Caruarú.....	Caruarú, Altinho, Bebedouro, Brejo da Madre de Deus, S. Bento, S. Caetano, Taquaretunga e Vertentes...	—	—	1
10. <sup>a</sup>	Pesqueira .....	Pesqueira, Alagôa de Baixo, Buique, Moxotó, Pedra, Rio Branco e Bello Jardim .....	—	—	1
11. <sup>a</sup>	Floresta(*) .....	Floresta, Belém, Cabrobó, Tacaratú, e Villa Bella .....	—	—	—
12. <sup>a</sup>	Afogados de Ingazeira.....	Afogados de Ingazeira, Flôres, São José do Egypto, Triumpho, Custodia e Belmonte.....	—	—	1

(\*) Vago

Nota: — Alem das 12 zonas existe no Recife a chefia da 14.<sup>a</sup> circumscripção de recrutamento, composta de 1 Major chefe do serviço, 1 capitão chefe da 1.<sup>a</sup> secção, 1 Tenente chefe interino da 2.<sup>a</sup> secção, 1 Amanuense e 4 Sargentos auxiliares de escripta.

**Alistamento e recrutamento em 1929, por municípios, segundo o numero de alistados e contingentes fornecidos**

MUNICIPIOS	Alistamento da classe sorteada (1907)	CONTINGENTES FORNECIDOS		
		Efectivos	Supplementares	Total
Afogados de Ingazeira.....	26	5	1	6
Agua Prêta.....	32	6	2	8
Agua Bellas.....	38	7	2	9
Alagôa de Baixo.....	8	2	1	3
Alliança.....	—	—	—	—
Altinho.....	71	14	4	17
Amaragy.....	20	4	1	1
Barra de São Pedro.....(*)	—	—	—	—
Barreiros.....	—	—	—	—
Bebedouro.....	—	—	—	—
Belém.....	—	—	—	—
Bello Jardim.....	—	—	—	—
Belmonte.....	17	3	1	4
Bezerros.....	54	10	3	13
Bôa Vista.....(**)	—	—	—	—
Bom Conselho.....	4	1	1	2
Bom Jardim.....	50	9	3	12
Bonito.....	48	9	3	12
Brejo da Madre de Deus.....	—	—	—	—
Buique.....	—	—	—	—
Cabo.....	53	9	2	11
Cabrobó.....	11	2	—	2
Canhotinho.....	—	—	—	—
Caruarú.....	146	28	9	37
Catende.....	—	—	—	—
Correntes.....	—	—	—	—
Custodia.....	—	—	—	—
Escada.....	122	23	8	31

(\*) Pertence á 17.<sup>a</sup> Circumscripção de Recrutamento com séde no Estado do Ceará.

(\*\*) Pertence á 11.<sup>a</sup> Circumscripção de Recrutamento com séde no Estado da Bahia.

**Alistamento e recrutamento em 1929, por municipios, segundo o numero de alistados e contingentes fornecidos**

MUNICIPIOS	Alistamento da classe sorteada (1907)	CONTINGENTES FORNECIDOS		
		Efectivos	Supplementares	Total
Flôres .....	—	—	—	—
Floresta .....	4	1	—	1
Floresta dos Leões.....	—	—	—	—
Frei Caneca.....	—	—	—	—
Gamelleira .....	55	10	2	12
Garanhuns .....	20	5	2	7
Gloria de Goytá.....	22	4	1	5
Goyanna .....	40	8	2	10
Granito .....	— (*)	—	—	—
Gravatá.....	34	6	2	8
Iguarassú .....	30	5	2	7
Ipojuca .....	6	2	—	2
Itambé .....	12	3	—	3
Jaboatão .....	181	35	11	46
Jurema .....	—	—	—	—
Leopoldina.....	— (*)	—	—	—
Limoeiro.....	150	28	10	38
Marayal.....	—	—	—	—
Morenos .....	—	—	—	—
Moxotó .....	—	—	—	—
Nazareth.....	154	29	9	38
Novo Exú.....	— (*)	—	—	—
Olinda.....	110	21	6	27
Ouricury.....	— (*)	—	—	—
Palmares.....	100	19	5	24
Palmeira.....	—	—	—	—
Panellas .....	93	18	5	23
Páo d'Alho.....	99	19	6	25
Paulista.....	—	—	—	—

(\*) Pertence á 17.<sup>a</sup> Circumscripção de Recrutamento com séde no Estado de Ceará.



### Alistamento e recrutamento em 1929, por municípios, segundo o numero de alistados e contingentes fornecidos

MUNICIPIOS	Alistamento da classe sorteada (1907)	CONTINGENTES FORNECIDOS		
		Effectivos	Supplementares	Total
Pedra .....	180	34	10	44
Pesqueira .....	116	22	6	28
Petrolina .....(*)	—	—	—	—
Queimadas .....	—	—	—	—
Quipapá .....	40	8	3	11
Recife .....	1.004	192	58	250
Ribeirão .....	—	—	—	—
Rio Branco.....	—	—	—	—
Rio Formoso.....	10	2	1	3
Salgueiro .....(**)	—	—	—	—
São Bento.....	—	—	—	—
São Caetano .....	—	—	—	—
São Gonçalo.....(**)	—	—	—	—
São Joaquim.....	—	—	—	—
São José do Egypto.....	—	—	—	—
São Lourenço da Matta.....	9	2	1	3
São Vicente.....	—	—	—	—
Serinhãem .....	3	1	1	2
Serrinha .....(**)	—	—	—	—
Surubim .....	—	—	—	—
Tacarátú .....	6	2	1	3
Taquaretinga .....	27	5	1	6
Timbaúba .....	—	—	—	—
Triumpho .....	47	10	4	14
Vertentes .....	—	—	—	—
Vicencia .....	—	—	—	—
Victoria.....	69	13	4	17
Villa Bella.....	—	—	—	—
<b>TOTAL .....</b>	<b>3.321</b>	<b>636</b>	<b>194</b>	<b>825</b>

(\*) Pertence á 11.ª Circumscripção de Recrutamento com séde no Estado da Bahia.

(\*\*) Pertence á 17.ª Circumscripção de Recrutamento com séde no Estado do Ceará.

**Movimento das sociedades de tiro militarizadas no  
a designação, séde, categoria, numero de**

MUNICIPIOS	DESIGNAÇÃO	SÉDE
Bom Conselho.....	Tiro de Guerra n.º 98 (¹) .....	Bom Conselho.....
Escada.....	Tiro de Guerra n.º 54 (¹) .....	Escada.....
Gamelleira .....	Tiro de Guerra n.º 101 .....	Gamelleira .....
Garanhuns .....	Tiro de Guerra n.º 45 (¹) .....	Garanhuns .....
Pão d' Alho .....	Tiro de Guerra n.º 126 (¹) .....	Pão d' Alho .....
Recife .....	Tiro de Guerra n.º 13 .....	Recife .....
	Tiro de Guerra n.º 333 .....	Recife .....
	Escola de Instrucção Militar, 216 .....	Recife .....
	Escola de Instrucção Militar, 224 .....	Recife .....
	Escola de Instrucção Militar, 258 .....	Recife .....
	Escola de Instrucção Militar, 303 (¹).....	Recife .....
	Escola de Instrucção Militar, 168 .....	Recife .....
	Faculdade de Medicina.....	Recife .....
	Faculdade de Commercio (¹) .....	Recife .....
	Escola de Aprendizizes Artifices (²) .....	Recife .....
São Lourenço da Matta.	Tiro de Guerra n.º 253 (²) .....	São Lourenço .....
	Escola de Instrucção Militar, 162 .....	Tapéra.....
Timbaúba .....	Tiro de Guerra n.º 252 (²) .....	Timbaúba.....
	Escola de Instrucção Militar, 323.....	Timbaúba.....

(¹) Incorporados em 1928.

(²) Incorporados em 1929.

(³) Não remetteu informações de 1927.

trienio de 1927 a 1929 por municípios, segundo  
sócios e de reservistas preparados

Categoria da unidade	SOCIOS			RESERVISTAS PREPARADOS			
	1927	1928	1929	1927	1928	1929	Total
Felotão..	—	93	80	—	13	21	34
«	—	18	25	—	10	13	23
«	68	74	80	38	60	20	118
«	—	128	220	—	—	44	44
«	—	120	120	—	—	—	—
«	103	120	120	45	87	42	174
«	250	333	350	200	305	121	626
«	66	47	70	55	69	35	159
«	35	14	20	32	43	8	83
«	(*)	18	80	33	48	18	99
«	—	120	130	—	—	47	47
«	12	—	25	—	—	23	23
«	51	30	50	41	57	15	113
«	—	15	20	—	16	10	26
«	—	—	18	—	—	—	—
«	—	88	89	—	15	12	27
«	32	7	15	29	36	7	72
«	—	—	60	—	—	—	—
«	—	65	65	—	—	23	23
TOTAL...	617	1.290	1.637	473	759	459	1.691

(\*) Não informou.

## Força Policial Militar em 1929, segundo as unidades componentes, pessoal completo e effectivo, por graduações, e material existente

### I — PESSOAL

GRADUAÇÕES	Estado maior da força	ARMAS		SERVIÇOS ANNEXOS			Escola de recrutas	Quadro especial
		Infantaria	Cavalaria	Saúde	Bombeiros	Intendência		
<b>ESTADO COMPLETO</b>								
Coroneis .....	1	—	—	—	—	—	—	—
Tenentes Coroneis .....	—	3	—	—	—	—	—	—
Majores .....	2	3	1	1	—	2	1	—
Capitães .....	2	9	3	1	1	1	—	—
1.ºs Tenentes .....	—	12	3	1	1	2	—	—
2.ºs Tenentes .....	—	24	6	2	3	1	—	—
Praças de pret. ....	14	2.047	262	2	143	42	15	—
Total .....	19	2.098	275	7	148	48	16	—
<b>ESTADO EFFECTIVO</b>								
Coroneis .....	1	—	—	—	—	—	—	—
Tenentes Coroneis .....	—	2	—	—	—	—	—	—
Majores .....	3	3	—	1	—	2	1	—
Capitães .....	2	9	3	1	1	1	—	—
1.ºs Tenentes .....	—	13	3	1	1	2	—	—
2.ºs Tenentes .....	—	31	7	2	3	1	—	—
Praças de pret. ....	13	2.161	234	1	113	38	111	—
Total .....	19	2.219	247	6	118	44	112	—
<b>UNIDADES COMPONENTES</b>								
Regimentos .....	—	—	1	—	—	—	—	—
Batalhões .....	—	3	—	—	—	—	—	—
Companhias isoladas .....	—	—	—	—	1	—	—	—
Pelotão de metralhadoras .....	—	2	1	—	—	—	—	—
Total .....	—	5	2	—	1	—	—	—

### II — MATERIAL

ARMAMENTO			TRANSPORTE E MONTARIA						
Fuzis	Fuzis metralhador Hotckiss	Metralhadoras	VEHICULOS					Cavallos	Muars
			De tracção animal	Automoveis			Blindados		
				De passageiros	De carga	Para transporte de tropa			
2.728	24	22	8	2	3	1	2	138	33

---

---

**TRIBUTAÇÃO E FINANÇAS**

---

---



---

---

**FINANÇAS FEDERAES**

---

---





Renda federal arrecadada, nos annos de 1915 a 1929

ANNOS	OURO	Conversão a papel ao cambio medio de cada anno	PAPEL	TOTAL	NUMEROS INDICES
1915	2.797:582\$472	6.065:158\$795	12.963:751\$588	19.028:910\$383	100
1916	3.391:272\$948	7.667:668\$140	11.845:639\$766	19.513:307\$906	103
1917	4.423:466\$356	9.399:866\$015	22.898:659\$411	32.298:525\$426	170
1918	4.937:774\$720	10.339:700\$264	24.083:957\$528	34.423:657\$792	181
1919	6.128:807\$449	12.790:821\$127	25.380:909\$739	38.171:730\$866	201
1920	7.493:863\$207	19.469:056\$594	25.833:664\$612	45.302:721\$206	238
1921	3.823:289\$510	16.432:498\$314	20.756:712\$717	37.189:211\$031	195
1922	3.550:879\$033	15.002:463\$902	18.975:512\$307	33.977:976\$209	179
1923	3.692:109\$991	19.804:477\$986	26.194:320\$430	45.998:798\$416	242
1924	4.602:242\$562	23.117:064\$378	31.156:221\$720	54.273:286\$098	285
1925	5.470:975\$196	24.367:723\$496	35.225:691\$458	59.593:414\$954	313
1926	5.140:755\$300	17.879:546\$933	35.436:797\$187	53.316:344\$120	280
1927	5.892:400\$399	26.910:592\$581	36.241:487\$880	63.152:080\$461	332
1928	6.725:511\$321	30.715:410\$198	40.811:302\$686	71.526:712\$884	376
1929	7.344:044\$567	33.540:251\$506	43.913:148\$087	77.453:399\$593	407

Despesa federal effectuada, por ministerios, no trienio de 1927 a 1929

MINISTERIOS	1927		1928		1929	
	OURO	PAPEL	OURO	PAPEL	OURO	PAPEL
Justiça . . . . .	—	1.634:919\$033	—	1.817:226\$645	—	2.155:431\$368
Marinha . . . . .	—	739:245\$610	—	822:790\$115	—	767:903\$490
Guerra . . . . .	—	2.894:906\$447	—	2.764:911\$056	—	2.979:219\$479
Agricultura . . .	—	1.633:085\$498	—	1.772:246\$836	—	1.765:995\$457
Viação . . . . .	—	5.286:933\$963	—	5.543:697\$636	—	6.106:430\$652
Fazenda . . . . .	10:207\$857	8.568:361\$963	2:896\$964	8.957:826\$922	4:888\$738	9.614:226\$195
Total . . . . .	10:207\$857	20.762:452\$514	2:896\$964	21.678:699\$210	4:888\$738	23.389:206\$641

## Discriminação da renda federal arrecadada,

DESIGNAÇÕES	1925		1926	
	Ouro	Papel	Ouro	Papel
Imposto de importação, etc.....	5.022:479\$118	3.755:060\$425	5.140:597\$661	3.779:012\$383
Imposto de consumo.....	—	18.304:777\$443	—	19.492:319\$859
Imposto sobre circulação.....	—	8.915.664\$842	—	9.224:005\$044
Imposto sobre a renda.....	—	1.306:942\$805	—	1.645:543\$631
Diversas rendas.....	—	101\$050	—	66:305\$722
Rendas patrimoniaes.....	—	72:176\$387	—	59:989\$520
Rendas industriaes.....	—	908:830\$014	—	884:972\$035
Rendas extraordinarias.....	47\$830	106:914\$484	159\$639	106:623\$451
Rendas com applicação especial.	448:448\$248	1.018:504\$505	—	178:025\$542
Renda a classificar.....	—	836:715\$503	—	—
<b>TOTAL.....</b>	<b>5.470:975\$196</b>	<b>35.225:691\$458</b>	<b>5.140:753\$300</b>	<b>35.436:797\$187</b>

## Discriminação da renda federal arrecadada,

DESIGNAÇÕES	EXERCICIO	
	Ouro	
Imposto de importação, etc.....	6.725:511\$321	
Imposto de consumo.....	—	
Imposto sobre circulação.....	{ Sello adhesivo.....	—
	{ Sello por verba.....	—
	{ Sello bilhetes de loterias.....	—
	{ Imposto de transporte maritimo.....	—
	{ Imposto de transporte terrestre.....	—
	{ Taxa de viação.....	—
Imposto sobre a renda.....	{ Operações a termo.....	—
	{ Vendas mercantis.....	—
	{ Imposto cedular e global sobre a renda.....	—
Diversas rendas.....	{ 5 o/o sobre premios de seguros.....	—
	{ Imposto de 10 o/o sobre lucros fortuitos.....	—
	{ Premios de depositos.....	—
Rendas patrimoniaes.....	{ Taxa judiciaria.....	—
	{ Contribuição e fiscalisação bancaria.....	—
	{ Emolumentos, registro de escriptorios commerciaes	—
	{ Renda dos proprios nacionaes.....	—
Rendas industriaes.....	{ Foros de terrenos de marinha.....	—
	{ Laudemios.....	—
	{ Taxa de occupação.....	—
Renda extraordinaria.....	{ Renda do Correio Geral.....	—
	{ Renda dos telegraphos.....	—
	{ Renda da Imprensa Nacional.....	—
	{ Renda do Laboratorio de Analyses.....	—
	{ Contribuição de companhias e empresas.....	—
RENDA EXTRAORDINARIA.....	{ Contribuição do nucleo colonial.....	—
	{ Produto de cobrança e divida activa.....	—
	{ Todas e quaesquer rendas eventuaes.....	—
	{ 1 o/o sobre consignação.....	—
	{ Venda de plantas e sementes, etc.....	—
	{ Venda de artefactos e trabalhos officiaes.....	—
Renda com applicação especial.....	{ Fundo para assistencia hospitalar.....	—
	{ Venda de animaes pelo custo, etc.....	—
	{ Fundo para conservação de estrada de rodagem	—
	{ TOTAL.....	6.725:511\$321

no quinquênio de 1925 a 1929

1927		1928		1929	
Ouro	Papel	Ouro	Papel	Ouro	Papel
5.892:400\$399	3.948:939\$662	6.725:511\$321	4.466:823\$511	7.342:828\$224	4.885:956\$497
—	19.871:343\$436	—	20.768:387\$088	—	21.285:412\$843
—	9.272:583\$201	—	9.907:378\$924	—	10.609:129\$503
—	1.443:655\$494	—	1.457:375\$116	—	1.595:681\$307
—	76:144\$021	—	68:070\$017	—	24:401\$081
—	87:387\$108	—	122:843\$910	—	103:161\$723
—	964:216\$039	—	2.692:382\$999	—	2.841:632\$592
—	116:556\$786	—	176:732\$105	1:216\$343	529:856\$893
—	460:662\$133	—	—	—	2.037:915\$648
—	—	—	1.151:309\$016	—	—
5.892:400\$399	36.241:487\$880	6.725:511\$321	40.811:302\$686	7.344:044\$567	43.913:148\$087

no bienio de 1928 a 1929

DE 1928	EXERCICIO DE 1929		DIFERENÇAS	
Papel	Ouro	Papel	Ouro	Papel
4.466:823\$511	7.342:828\$224	4.885:956\$497	+ 617:316\$903	+ 419:132\$986
20.768:387\$088	—	21.385:412\$843	—	+ 517:025\$755
3.464:370\$900	—	3.682:623\$340	—	+ 218:252\$440
384:549\$738	—	400:426\$293	—	+ 15:876\$555
96:230\$000	—	147:617\$250	—	+ 51:367\$250
96:057\$150	—	102:737\$174	—	+ 6:680\$324
1.093:632\$626	—	1.134:517\$090	—	+ 40:884\$464
1.397:469\$768	—	1.582:276\$959	—	+ 184:807\$191
157:512\$542	—	331:314\$247	—	+ 173:801\$705
3.217:536\$200	—	3.227:616\$850	—	+ 10:080\$650
1.395:318\$866	—	1.527:778\$257	—	+ 132:459\$391
42:759\$550	—	36:980\$000	—	+ 5:779\$550
19:296\$700	—	30:923\$050	—	+ 11:626\$350
—	—	—	—	5\$000
—	—	5\$000	—	+ 3:296\$081
16:700\$000	—	3:296\$081	—	+ 4:400\$000
51:370\$017	—	21:100\$000	—	+ 51:370\$017
1:578\$792	—	752\$000	—	+ 726\$792
36:012\$649	—	32:936\$463	—	+ 3:076\$186
70:509\$178	—	55:386\$266	—	+ 15:122\$912
14:743\$291	—	13:986\$994	—	+ 756\$297
1.287:036\$398	—	1.391:988\$115	—	+ 104:931\$717
1.334:278\$241	—	1.346:827\$996	—	+ 12:549\$755
9:420\$500	—	12:395\$300	—	+ 2:974\$800
500\$000	—	150\$000	—	+ 350\$000
60:000\$000	—	76:438\$356	—	+ 16:438\$356
1:127\$860	—	13:832\$825	—	+ 12:704\$963
176:732\$105	1:216\$343	529:856\$893	+ 1:216\$343	+ 353:124\$788
85:524\$165	—	74:971\$877	—	+ 7:256\$207
182:732\$980	—	139:223\$774	—	+ 43:559\$206
1:085\$150	—	4:084\$595	—	+ 2:999\$445
—	—	891\$160	—	+ 891\$160
1:485\$628	—	4:768\$074	—	+ 3:282\$446
298:570\$732	—	316:500\$705	—	+ 17:929\$973
1:368\$800	—	1:103\$000	—	+ 265\$800
580:491\$561	—	1.496:372\$463	—	+ 915:880\$902
40.811:302\$686	7.344:044\$567	43.913:148\$087	+ 618:533\$246	+ 3.101:845\$401

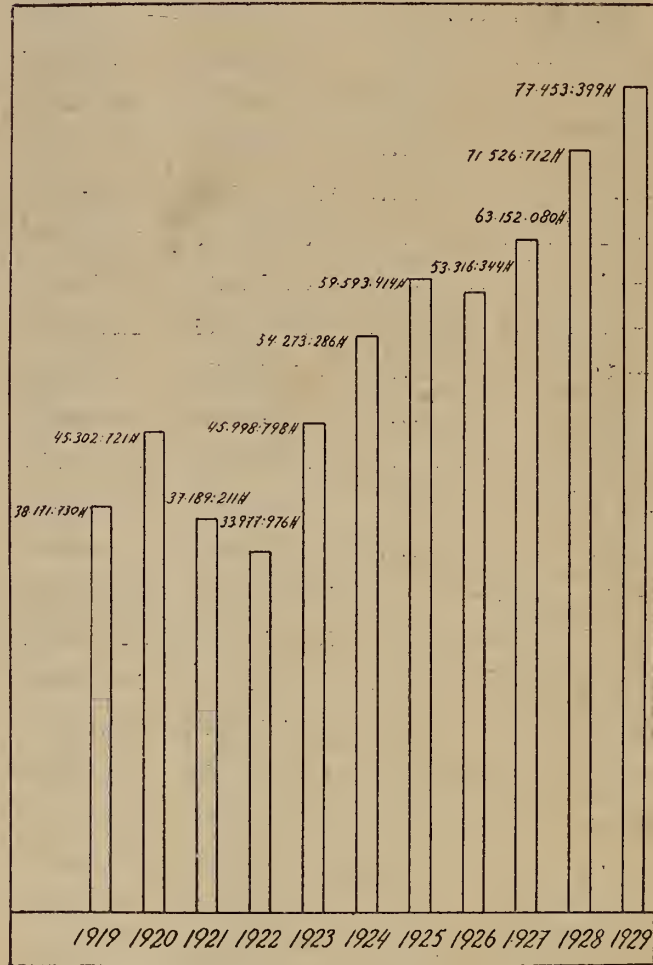
## Arrecadação das collectorias federaes no trienio de 1927 a 1929

COLLECTORIAS	1927	1928	1929
1 — Agua Preta .....	51:145\$282	102:676\$830	88:128\$853
2 — Aguas Bellas .....	10:764\$926	12:825\$135	23:248\$365
3 — Alagôa de Baixo .....	36:524\$829	37:060\$729	33:466\$538
4 — Altinho .....	16:993\$371	16:201\$739	28:370\$244
5 — Amaragy .....	88:243\$882	94:165\$704	128:430\$739
6 — Barreiros .....	111:962\$316	134:298\$522	157:972\$814
7 — Belém ....	16:476\$916	15:424\$833	16:820\$952
8 — Bezerras e Gravatá .....	210:453\$042	235:811\$745	125:662\$998
9 — Bom Conselho e Correntes .....	37:872\$701	50:971\$682	54:621\$053
10 — Bom Jardim .....	44:750\$922	60:713\$738	66:810\$575
11 — Bonito .....	171:891\$658	219:872\$201	221:587\$735
12 — Brejo da Madre de Deus .....	41:212\$454	39:560\$010	44:951\$611
13 — Buique e Pedra .....	10:808\$621	10:894\$622	52:654\$938
14 — Cabo — 1. <sup>a</sup> .....	231:724\$369	265:973\$881	342:423\$523
15 — Cabo — 2. <sup>a</sup> .....	231:791\$800	255:986\$969	271:761\$082
16 — Caruarú .....	162:999\$370	202:326\$788	200:215\$226
17 — Cauhotinho e São Bento .....	28:253\$717	42:074\$860	55:927\$520
18 — Escada — 1. <sup>a</sup> .....	310:147\$664	420:070\$182	303:015\$648
19 — Ercada — 1. <sup>a</sup> .....	202:894\$039	243:454\$607	333:592\$907
20 — Gamelleira — 1. <sup>a</sup> .....	314:668\$060	379:772\$225	462:853\$266
21 — Gamelleira — 2. <sup>a</sup> .....	127:373\$055	116:863\$285	160:650\$152
22 — Gamelleira — 3. <sup>a</sup> .....	290:476\$620	217:164\$795	340:092\$059
23 — Garanhuns .....	245:411\$276	260:194\$038	353:342\$202
24 — Goyanna .....	359:472\$525	419:296\$320	374:563\$884
25 — Iguarassú .....	179:417\$929	130:074\$601	151:773\$412
26 — Itamaracá .....	54:977\$473	85:026\$105	59:714\$441
27 — Itambé .....	45:283\$536	55:305\$670	53:618\$737
28 — Ipojuca .....	221:139\$573	290:306\$576	282:329\$090
29 — Jaboatão — 1. <sup>a</sup> .....	502:944\$919	576:964\$450	525:171\$578
30 — Jaboatão — 2. <sup>a</sup> .....	353:998\$103	264:778\$861	257:525\$268
31 — Limoeiro e Gloria de Goytá .....	121:469\$746	158:298\$445	185:154\$367

**Arrecadação das collectorias federaes no trienio de 1927 a 1929**

COLLECTORIAS	1927	1928	1929
32 — Lagôa Secca.....	175:608\$156	201:012\$613	193:486\$079
33 — Nazareth .....	125:952\$929	154:209\$061	132:861\$090
34 — Olinda .....	323:848\$241	331:191\$321	263:949\$236
35 — Ouricury e Novo Exú.....	12:888\$921	9:710\$258	13:032\$091
36 — Palmares — 1. <sup>a</sup> .....	520:954\$158	725:055\$206	721:281\$644
37 — Palmares — 2. <sup>a</sup> .....	130:190\$564	189:314\$926	414:442\$420
38 — Páo d'Alho .....	312:600\$587	263:885\$648	303:021\$306
39 — Paulista .....	1.503:764\$144	1.618:486\$053	1.395:574\$654
40 — Pesqueira — 1. <sup>a</sup> .....	135:375\$109	106:396\$692	102:859\$272
41 — Pesqueira — 2. <sup>a</sup> .....	457:375\$616	536:569\$042	487:761\$040
42 — Pesqueira — 3. <sup>a</sup> .....	472:151\$703	435:515\$273	455:358\$632
43 — Petrolina — 1. <sup>a</sup> .....	72:842\$356	73:175\$584	48:696\$791
44 — Petrolina — 2. <sup>a</sup> .....	80:401\$900	90:049\$639	103:520\$261
45 — Quipapá e Paellas.....	135:860\$960	220:001\$872	212:832\$987
46 — Rio Formoso .....	95:587\$168	152:854\$336	43:248\$709
47 — Salgueiro .....	17:564\$741	12:937\$869	16:677\$190
48 — São José — 1. <sup>a</sup> — (Recife).....	3.093:459\$384	3.158:015\$348	3.302:646\$977
49 — São José — 2. <sup>a</sup> — (Recife).....	2.749:559\$106	2.721:466\$482	2.665:982\$055
50 — São Lourenço da Matta.....	517:222\$142	517:239\$985	505:858\$482
51 — Serinhãem.....	144:441\$610	202:601\$780	188:504\$398
52 — Santo Amaro — 1. <sup>a</sup> — (Recife).....	535:798\$800	610:160\$854	564:684\$298
53 — Santo Amaro — 2. <sup>a</sup> — (Recife).....	497:869\$694	608:874\$589	707:488\$872
54 — Timbaúba .....	143:884\$320	155:959\$112	127:421\$608
55 — Torre — 1. <sup>a</sup> — (Recife).....	677:363\$726	258:708\$572	480:070\$552
56 — Torre — 2. <sup>a</sup> — (Recife).....	298:841\$976	375:618\$794	558:797\$470
57 — Triumpho .....	44:394\$675	44:874\$437	57:658\$900
58 — Varzea — (Recife).....	235:355\$636	238:365\$598	197:739\$888
59 — Vertentes.....	25:564\$225	31:441\$067	32:241\$384
60 — Victoria .....	121:469\$370	133:158\$210	150:079\$280
<b>TOTAL.....</b>	<b>18.521:736\$811</b>	<b>19.591:255\$367</b>	<b>19.934:229\$343</b>

Diagramma das rendas federaes no Estado  
1919 a 1929



---

---

FINANÇAS ESTADUAES

---

---

### Receita, despesa, saldo, deficit e numeros-indices dos orçamentos

EXERCICIOS FINANCEIROS	RECEITA			DES
	Orçada	Arrecadada	Diferença para + ou para —	Fixada
1900—1901	10.800:000\$	7.330:751\$	— 3.469:249\$	10.718:026\$
1901—1902	8.262:649\$	6.992:586\$	— 1.270:063\$	8.159:938\$
1902—1903	7.921:345\$	7.761:333\$	— 160:012\$	7.903:757\$
1903—1904	8.986:000\$	8.116:225\$	— 869:775\$	8.014:465\$
1904—1905	9.122:219\$	8.896:649\$	— 225:570\$	9.086:863\$
1905—1906	9.120:000\$	8.871:629\$	— 248:371\$	8.989:492\$
1906—1907	9.650:000\$	9.019:820\$	— 630:180\$	9.501:882\$
1907—1908	10.400:000\$	11.291:736\$	+ 891:736\$	10.387:254\$
1908—1909	10.588:174\$	9.941.734\$	— 646:440\$	10.541:977\$
1909—1910	10.699:905\$	10.587:484\$	— 112:424\$	10.689:897\$
1910—1911	10.699:971\$	11.081:025\$	+ 381:054\$	10.694:404\$
1911—1912	11.103:298\$	12.831:386\$	+ 1.728:088\$	11.089:189\$
1912—1913	11.103:298\$	14.515:427\$	+ 3.412:129\$	11.081:189\$
1913—1914	12.891:032\$	13.763:490\$	+ 872:458\$	12.877:884\$
1914—1915	13.293:149\$	11.597:486\$	— 1.695:663\$	13.266:581\$
1915—1916	14.686:384\$	14.769:120\$	+ 82.736\$	14.685:193\$
1916—1917	15.100:000\$	17.369:423\$	+ 2.269:423\$	15.055:343\$
1917—1918	15.100:000\$	18.997:847\$	+ 3.397:847\$	15.055:343\$
1918—1919	15.100:000\$	21.086:188\$	+ 6.186:188\$	15.055:343\$
1919—1920	21.427:800\$	26.076:865\$	+ 4.649:068\$	21.432:323\$
1920—1921	19.967:100\$	24.260:422\$	+ 4.294:322\$	19.748:702\$
1921—1922	25.907:303\$	23.832:862\$	— 2.054:441\$	21.899:963\$
1922—1923	23.723:970\$	29.438:414\$	+ 5.714:444\$	23.651:026\$
1923—1924	28.201:703\$	41.025:466\$	+ 12.823:763\$	28.167:836\$
1924—1925	33.182:616\$	42.386:432\$	+ 9.203:816\$	33.090:684\$
1925 (*)	16.591:308\$	18.056:774\$	+ 1.464:466\$	16.545:342\$
1926	38.912:292\$	38.269:029\$	— 643:263\$	38.163:092\$
1927	39.949:963\$	53.984:349\$	+ 14.034:386\$	39.788:634\$
1928	50.668:304\$	56.847:325\$	+ 6.179:021\$	50.627:725\$
1929	55.741:024\$	68.760:148\$	+ 13.019:124\$	54.624:248\$

(\*) Semestre adicional.



do Estado, nos exercícios financeiros de 1900-1901 a 1929

PESA		Saldo + ou déficit —	Relação o/o entre o défi- cit e a re- ceita	NUMEROS INDICES				EXERCICIOS FINANCEIROS
Effectuada	Diferença para + ou para —			Receita		Despesa		
				Orçada	Arrecada- dada	Fixada	Efeca- tuada	
11.008:251\$	+ 290:225\$	-3.677:500\$	50,2	100	100	100	100	1900-1901
12.203:646\$	+ 4.043:708\$	-5.211:060\$	74,5	77	95	76	111	1901-1902
9.893:912\$	+ 1.990:155\$	-2.132:579\$	27,5	73	106	74	90	1902-1903
11.477:815\$	+ 3.463:350\$	-3.361:590\$	41,4	83	111	75	104	1903-1904
17.100:250\$	+ 8.013:387\$	-8.203:601\$	92,2	84	121	85	155	1904-1905
15.093:258\$	+ 6.103:766\$	-6.221:629\$	70,1	84	121	84	137	1905-1906
10.167:584\$	+ 665:702\$	1.147:764\$	12,7	89	123	89	92	1906-1907
13.492:320\$	+ 3.105:066\$	-2.200:584\$	19,5	96	154	97	123	1907-1908
12.444:473\$	+ 1.902:498\$	-2.502:741\$	25,2	98	136	98	113	1908-1909
14.581:867\$	+ 3.891:970\$	-3.994:383\$	37,7	99	144	100	132	1909-1910
15.475:643\$	+ 4.781:239\$	-4.394:618\$	39,7	99	151	100	141	1910-1911
16.148:844\$	+ 5.059:655\$	-3.317:458\$	25,9	103	175	103	147	1911-1912
15.197:066\$	+ 4.107:877\$	-681.639\$	4,7	103	198	103	138	1912-1913
12.769:140\$	- 108:744\$	+ 994:350\$	—	119	188	120	116	1913-1914
13.639:277\$	+ 372:696\$	-2.041:791\$	17,6	123	158	124	124	1914-1915
16.551:379\$	+ 1.866:186\$	-1.782:239\$	12,1	136	201	137	150	1915-1916
16.056:606\$	+ 1.001:263\$	+1.313:817\$	—	140	237	140	146	1916-1917
22.224:558\$	+ 7.169:215\$	-3.226:711\$	17,0	140	259	140	202	1917-1918
21.743:770\$	+ 6.638:427\$	-657:582\$	3,1	140	288	140	198	1918-1919
21.989:074\$	+ 556:751\$	+4.087:794\$	—	198	356	200	200	1919-1920
21.021:598\$	+ 1.272:896\$	-3.239:824\$	—	185	331	184	191	1920-1921
24.177:891\$	- 1.722:072\$	-325:029\$	1,4	240	325	242	220	1921-1922
29.768:168\$	+ 6.117:142\$	-329:754\$	1,1	220	402	221	270	1922-1923
38.979:993\$	+10.812:157\$	+2.045:473\$	—	261	560	263	354	1923-1924
44.233:662\$	+11.142:978\$	-1.847:230\$	4,4	307	578	309	402	1924-1925
21.660:323\$	+ 5.114:981\$	-3.604:549\$	20,0	—	—	—	—	1925 (*)
41.733:932\$	+ 3.572:840\$	-3.466:903\$	9,1	360	522	356	379	1926
52.427:272\$	+12.638:638\$	+1.557:077\$	—	370	736	371	476	1927
57.494:573\$	+6.866:848\$	-647:248\$	1,1	469	775	472	522	1928
72.989:804\$	+18.365:561\$	-4.229:656\$	6,2	516	938	510	663	1929

## Receita arrecadada, segundo os principaes impostos e rendas em

EXERCICIOS	RECEITA ARRECADADA	IMPOSTO DE EXPORTAÇÃO	o/o sobre a receita arrecada- da	INDUSTRIA E PROFISSÃO	o/o sobre a receita arrecada- da	IMPOSTO PREDIAL	o/o sobre a receita arrecada- da	ESTATIS- TICA	o/o sobre a receita arrecada- da	SELLO
1900—1901	7.330:751\$	2.292:335\$	31,27	1.594:475\$	21,75	685:588\$	9,35	—	—	96:779\$
1901—1902	6.992:586\$	1.978:390\$	28,29	1.519:147\$	21,73	685:225\$	9,80	—	—	106:614\$
1902—1903	7.761:333\$	2.317:238\$	29,86	1.410:685\$	18,18	691:018\$	8,90	—	—	145:802\$
1903—1904	8.116:225\$	2.613:742\$	32,20	1.432:551\$	17,65	694:474\$	8,56	—	—	215:936\$
1904—1905	8.896:649\$	2.966:819\$	33,35	1.442:665\$	16,21	767:552\$	8,63	—	—	357:490\$
1905—1906	8.871:629\$	2.735:869\$	30,84	1.480:017\$	16,68	797:439\$	8,99	—	—	597:070\$
1906—1907	8.019:820\$	2.527:751\$	31,52	1.230:113\$	15,34	809:728\$	10,09	—	—	424:016\$
1907—1908	11.291:736\$	3.742:934\$	33,15	1.209:376\$	10,71	839:357\$	7,43	386:887\$	3,43	371:535\$
1908—1909	9.941:734\$	3.223:708\$	32,43	1.085:126\$	10,92	787:720\$	7,92	326:380\$	3,28	342:851\$
1909—1910	10.587:484\$	3.006:342\$	28,40	1.388:965\$	13,15	760:710\$	6,95	566:631\$	5,35	354:852\$
1910—1911	11.081:025\$	3.294:438\$	29,70	1.735:638\$	15,60	749:785\$	6,80	645:579\$	5,90	375:513\$
1911—1912	12.831:386\$	4.382:543\$	34,20	1.648:221\$	13,05	743:141\$	5,80	662:757\$	5,15	344:189\$
1912—1913	14.515:427\$	5.107:387\$	35,20	1.459:927\$	10,05	866:997\$	5,98	745:525\$	5,10	396:884\$
1913—1914	13.763:490\$	4.438:076\$	32,25	1.624:409\$	11,80	909:934\$	6,64	766:423\$	5,50	373:219\$
1914—1915	11.597:486\$	3.536:390\$	30,49	1.517:877\$	13,33	912:044\$	7,86	246:787\$	2,10	313:741\$
1915—1916	14.769:120\$	5.553:473\$	37,60	1.477:622\$	10,00	884:601\$	5,98	586:579\$	4,10	338:566\$
1916—1917	17.369:423\$	6.529:719\$	37,59	1.214:021\$	6,99	914:779\$	5,27	709:504\$	4,08	336:990\$
1917—1918	18.997:847\$	7.130:832\$	37,54	1.180:323\$	6,21	918:435\$	4,83	745:064\$	3,92	411:958\$
1918—1919	21.086:188\$	8.339:753\$	39,50	1.550:147\$	7,30	818:347\$	4,30	858:107\$	4,10	438:820\$
1919—1920	26.076:868\$	10.748:626\$	41,20	1.350:101\$	5,20	914:050\$	3,51	739:647\$	2,85	476:833\$
1920—1921	24.261:422\$	8.974:384\$	36,99	1.560:617\$	6,43	1.002:557\$	4,13	688:265\$	2,84	507:437\$
1921—1922	23.852:862\$	8.639:984\$	36,22	3.410:576\$	14,30	967:747\$	4,06	694:093\$	2,91	632:547\$
1922—1923	29.438:414\$	12.019:165\$	40,82	2.060:026\$	7,00	1.016:319\$	3,46	769:073\$	2,60	708:197\$
1923—1924	41.025:466\$	16.769:143\$	40,87	2.650:231\$	6,46	1.221:818\$	2,97	551:936\$	1,34	819:193\$
1924—1925	42.386:432\$	17.724:098\$	41,82	2.681:583\$	6,33	1.182:581\$	2,76	572:564\$	1,31	942:046\$
<del>1925</del> —1926	38.269:029\$	13.547:966\$	35,40	2.736:629\$	7,15	1.322:016\$	3,50	527:363\$	1,40	967:659\$
1927	53.984:349\$	13.020:659\$	24,12	2.985:930\$	5,53	1.345:148\$	2,49	601:663\$	1,11	1.094:041\$
1928	56.847:325\$	15.874:335\$	27,92	2.963:717\$	5,21	1.582:297\$	2,78	562:328\$	0,99	1.408:531\$
1929	68.760:148\$	18.213:022\$	26,49	3.393:036\$	4,93	1.915:053\$	2,79	567:161\$	0,82	1.168:563\$

numeros absolutos e relativos, nos exercicios de 1900 - 1901 a 1929

o/o sobre a receita arrecada	CONSUMO	o/o sobre a receita arrecada	TRANSMISSÃO DE PROPRIEDADE	o/o sobre a receita arrecada	ADDICIONAES	o/o sobre a receita arrecada	TERRITORIAL	o/o sobre a receita arrecada	OUTROS IMPOSTOS E RENDAS	o/o sobre a receita arrecada	Total dos numeros relativos
1,32	—	—	583:030\$	7,95	199:117\$	2,72	—	—	1.879:427\$	25,64	100
1,53	—	—	682:595\$	9,76	577:103\$	8,25	—	—	1.443:512\$	20,64	100
1,88	—	—	602:647\$	7,76	297:235\$	3,83	—	—	2.296:708\$	29,59	100
2,66	—	—	610:789\$	7,53	948:829\$	11,69	—	—	1.599:904\$	19,71	100
4,02	—	—	708:652\$	7,96	1.014:193\$	11,40	—	—	1.639:278\$	18,43	100
6,73	—	—	752:002\$	8,48	1.255:712\$	14,15	—	—	1.253:520\$	14,13	100
5,29	—	—	547:947\$	6,83	1.344:816\$	16,77	—	—	1.135:449\$	14,16	100
3,29	—	—	793:151\$	7,02	1.670:632\$	14,80	—	—	2.277:864\$	20,17	100
3,45	—	—	568:890\$	5,72	1.467:668\$	14,76	—	—	2.139:391\$	21,52	100
3,35	—	—	647:024\$	6,15	1.551:155\$	14,75	—	—	2.311:805\$	21,90	100
3,40	—	—	707:411\$	6,40	1.620:567\$	14,60	—	—	1.952:094\$	17,60	100
2,70	—	—	500:716\$	3,95	1.898:551\$	14,50	—	—	2.651:268\$	20,65	100
2,70	—	—	735:792\$	5,07	2.170:295\$	15,00	—	—	3.032:621\$	20,90	100
2,71	—	—	656:620\$	4,80	1.958:905\$	14,20	—	—	3.035:904\$	22,10	100
2,76	—	—	501:428\$	4,32	1.573:676\$	13,60	—	—	2.965:543\$	25,60	100
2,29	—	—	634:606\$	4,37	2.032:533\$	13,76	—	—	3.261:140\$	22,00	100
1,94	—	—	1.329:852\$	7,66	2.415:037\$	13,90	36:543\$	0,21	3.882:968\$	22,36	100
2,17	—	—	1.645:354\$	8,66	2.634:677\$	13,87	99:534\$	0,52	4.231:670\$	22,28	100
2,00	—	—	2.000:929\$	9,40	2.961:591\$	14,00	72:893\$	0,30	4.045:601\$	19,10	100
1,85	—	—	2.727:429\$	10,50	3.640:492\$	13,95	88:858\$	0,34	5.390:832\$	20,60	100
2,09	—	—	2.352:209\$	9,70	3.162:451\$	13,03	91:585\$	0,38	5.921:914\$	24,41	100
2,65	1.913:898\$	8,02	1.355:172\$	5,68	2.597:131\$	10,89	87:030\$	0,37	3.554:684\$	14,90	100
2,40	2.414:818\$	8,22	2.169:269\$	7,37	3.478:426\$	11,81	92:323\$	0,31	4.710:798\$	16,01	100
2,00	3.874:631\$	9,48	3.735:986\$	9,10	5.034:474\$	12,27	126:222\$	0,30	6.241:832\$	15,21	100
2,23	3.942:944\$	9,30	2.987:024\$	7,05	5.085:973\$	12,01	139:360\$	0,36	7.128:239\$	17,38	100
2,10	3.573:831\$	9,35	3.044:180\$	7,98	4.708:675\$	12,62	175:520\$	0,45	7.665:195\$	20,05	100
2,02	3.901:036\$	7,23	4.233:867\$	7,84	5.186:394\$	9,61	243:342\$	0,45	21.372:269\$	39,60	100
2,48	4.855:105\$	8,54	3.300:208\$	5,81	5.744:041\$	10,10	246:863\$	0,44	20.309:900\$	37,73	100
1,70	6.412:940\$	9,33	2.581:738\$	3,75	6.624:429\$	9,63	251:804\$	0,37	27.632:402\$	40,19	100

## Discriminação da receita total no exercício financeiro de 1929

DESIGNAÇÃO	RECEITA		DIFFERENÇAS	
	Orçada	Arrecadada	Para mais	Para menos
Exercícios findos.....	2.000:000\$000	3.769:827\$300	3.769:827\$300	—
Imposto de exportação.....	15.251:400\$000	18.213:022\$070	2.961:622\$070	—
Transmissão de propriedade..	3.450:000\$000	2.581:737\$840	—	868:262\$160
Taxa de repartição.....	2.254:000\$000	1.438:795\$660	—	815:204\$340
10 o/o na distribuição de im- postos da tabella A.....	60:800\$000	58:086\$010	—	2:713\$990
Taxas fixas de accôrdo com a tabella B.....	540:000\$000	840:968\$920	300:968\$920	—
Sobre o movimento commer- cial e industrial conforme a tabella C.....	700:000\$000	863:863\$590	163:863\$590	—
3 o/o sobre dividendos.....	65:000\$000	37:117\$610	—	27:882\$390
5 o/o sobre honorarios, venci- mentos ou gratificações....	100:000\$000	123:472\$960	23:472\$960	—
2 o/o sobre novos e velhos di- reitos.....	20:000\$000	30:731\$340	10:731\$340	—
Imposto predial.....	2.000:000\$000	1.915:053\$030	—	84:946\$970
1/2 o/o por hypothea urbana e 1/4 o/o por hypothea rural	60:000\$000	100:739\$580	40:739\$580	—
Sêllo do Estado.....	1.000:000\$000	1.168:563\$440	168:563\$440	—
Estatistica.....	600:000\$000	567:160\$540	—	32:839\$460
30\$000 por leilão fóra da Agencia.....	7:020\$000	11:880\$000	4:860\$000	—
Imposto territorial.....	200:000\$000	251:804\$140	51:804\$140	—
Imposto de consumo.....	3.850:000\$000	6.412:939\$690	2.562:939\$690	—
Contribuição para o serviço de esgotos.....	729:000\$000	1.427:737\$980	698:737\$980	—
Contribuição para o serviço d'agua.....	1.800:000\$000	3.352:105\$200	1.552:105\$200	—
Contribuição para o serviço de extinção de incendio....	115:000\$000	120:718\$000	5:718\$000	—
Emolumentos.....	50:000\$000	122:110\$310	72:110\$310	—
4 o/o sobre activo das massas fallidas.....	40:000\$000	43:852\$250	3:852\$250	—
1/2 e 1/4 o/o nas causas civis ou commerciaes.....	15:000\$000	12:575\$900	—	2:424\$100
2 o/o sobre depositos publicos	6:000\$000	3:949\$790	—	2:050\$210
Custas judicarias.....	200\$000	9:442\$570	9:242\$570	—
20 o/o de addicionaes.....	6.030:000\$000	6.624:428\$630	594:428\$630	—
Res. tituições e reposições....	10:000\$000	31:243\$030	21:243\$030	—

**Discriminação da receita total no exercício financeiro de 1929**

DESIGNAÇÃO	RECEITA		DIFFERENÇAS	
	Orçada	Arrecadada	Para mais	Para menos
20 o/º sobre indevida retenção	10:000\$000	216\$930	—	9:783\$070
Multas por infração .....	70:000\$000	114:083\$380	44:083\$380	—
Multas por apreensões fiscaes .....	500\$000	1:426\$950	926\$950	—
Contribuições de loterias.....	80:000\$000	80:000\$040	\$040	—
10 o/º sobre multas e apreensões .....	2:000\$000	284\$290	—	1:715\$710
Taxas de matricula de ensino.	28:000\$000	54:796\$170	26:796\$170	—
Bens de evento .....	1:000\$000	2:201\$200	1:201\$200	—
Recceita eventual.....	400:000\$000	1.734:780\$770	1.334:780\$770	—
Renda dos proprios .....	120:000\$000	72:840\$730	—	47:159\$270
Renda de Fernando de Noronha.....	70:000\$090	27:634\$430	—	42:365\$570
Renda da Imprensa Official..	400:000\$000	496:526\$380	96:526\$380	—
Renda Hospital de Doenças Nervosas e Mentaes.....	200:000\$000	206:759\$800	6:759\$800	—
Renda dos Campos de Algodão	200:000\$000	133:869\$360	—	66:130\$640
Renda da Inspectoria e Gabinete de Identificação da Policia .....	220:000\$000	214:415\$040	—	5:584\$960
Renda da Casa de Detenção..	200:000\$000	—	—	200:000\$000
Venda dos proprios estaduaes	—	11:550\$000	11:550\$000	—
Prestações de Usinas.....	28:903\$770	—	—	28:903\$770
Instalações sanitarias.....	700:000\$000	444:086\$960	—	255:913\$040
Por gado abatido.....	200:000\$000	212:391\$470	12:391\$470	—
\$100 por volume exportado..	430:000\$000	606:543\$160	176:543\$160	—
Taxa especial para o ensino..	300:000\$000	485:312\$050	185:312\$050	—
Taxa de illuminação.....	220:000\$000	276:506\$330	56:506\$330	—
Imposto sobre vehiculos ...	360:000\$000	298:744\$710	—	61:255\$290
Taxa sobre mucambos.....	6:000\$000	4:924\$000	—	1:076\$000
Contribuição de caridade.....	950:000\$000	985:480\$600	35:480\$600	—
Quotas de fiscalizações de empresas que têm contracto com o Estado .....	60:000\$000	48:000\$000	—	12:000\$000
Quotas recolhidas por estabelecimentos de ensino etc..	31:200\$000	42:000\$000	10:800\$000	—
Auxilio Federal para o Serviço do Algodão.....	200:000\$000	200:000\$000	—	—
Renda das Docas.....	5.400:000\$000	5.675:680\$100	275:680\$100	—
2 o/º ouro da renda do Porto	3.900:000\$000	4.195:165\$410	295:165\$410	—
<b>TOTAL.....</b>	<b>55.741:023\$770</b>	<b>68.760:147\$640</b>	<b>15.587:334\$810</b>	<b>2.568:210\$940</b>

## Discriminação da despesa no exercício financeiro de 1929

DESIGNAÇÃO	AUTORISADA	REALISADA	MAIOR DESPESA	MENOR DESPESA
Exercícios findos.....	385:634\$590	422:199\$740	36:565\$150	—
Senado.....	239:020\$000	238:061\$660	—	958\$340
Camara dos Deputados.....	365:368\$000	378:414\$720	13:046\$720	—
Governo do Estado.....	283:340\$000	268:889\$960	—	14:450\$040
Secretaria da Justiça e Negocios Interiores.....	249:046\$000	264:094\$410	15:048\$410	—
Ensino Primario.....	2.587:509\$840	3.927:717\$890	1.340:208\$050	—
Gymnasio Pernambucano.....	371:274\$000	385:985\$420	14:711\$420	—
Escola Normal.....	441:780\$000	527:938\$510	86:158\$510	—
Professores em disponibilidade.....	37:340\$000	41:523\$920	4:183\$920	—
Bibliotheca Publica.....	81:840\$000	80:961\$920	—	878\$080
Theatro Santa Izabel.....	32:980\$000	25:802\$740	—	7:177\$260
Repartição Central da Policia.....	683:350\$000	670:252\$520	—	13:097\$480
Inspectoria Geral da Policia.....	1.093:260\$000	1.088:895\$130	—	4:364\$870
Policia Maritima.....	133:807\$500	131:329\$670	—	2:477\$830
Casa de Detenção.....	1.076:688\$000	1.049:900\$790	—	26:787\$210
Cadeias e quartéis.....	230:270\$000	251:822\$150	21:552\$150	—
Presidio de Fernando de Noronha.....	339:820\$000	329:727\$710	—	10:092\$290
Colonia Correccional de Menores.....	216:960\$000	67:282\$690	—	149:677\$310
Força Publica.....	6.826:541\$800	6.832:321\$450	5:779\$650	—
Superior Tribunal de Justiça.....	408:705\$880	429:481\$940	20:776\$060	—
Juizes e funcionarios da Justiça.....	1.699:569\$360	1.577:463\$540	—	122:105\$820
Jury e Auditorios.....	83:292\$000	87:889\$790	4:597\$790	—
Conselho Penitenciario.....	4:600\$000	787\$300	—	3:812\$700
Secretaria da Agricultura, Commercio, Industria, Vição e Obras Publicas.....	144:950\$000	150:374\$450	5:424\$450	—
Junta Commercial.....	48:880\$000	48:062\$200	—	817\$800
Serviço Estadual do Algodão.....	600:000\$000	576:927\$520	—	23:072\$480
Serviço Estadual do Mosaico.....	63:600\$000	52:337\$080	—	11:262\$920
Serviço Estadual do Café.....	233:009\$000	179:016\$550	—	53:983\$450
Directoria Geral de Estatistica.....	125:270\$000	112:674\$190	—	12:595\$810
Repartição de Vição e Obras Publicas.....	4.181:280\$000	6.017:402\$440	1.836:122\$440	—
Repartição de Saneamento.....	4.398:270\$400	4.112:733\$970	—	285:536\$430
Serviço de Perfuração de Poços Tubulares.....	34:800\$000	36:039\$990	1:239\$990	—
Serviço de Irrigação Agricola.....	30:000\$000	30:000\$000	—	—
Obras Complementares, Dragagem e Conservação do Porto do Recife.....	2.121:000\$000	2.055:161\$120	—	65:838\$880
Departamento de Saúde e Assistencia.....	2.901:120\$000	3.121:768\$730	220:648\$730	—
Fiscaliações.....	111:700\$000	88:766\$820	—	22:933\$180
Secretaria da Fazenda.....	582:630\$700	622:910\$940	40:280\$940	—
Thesouro e Caixa Economica.....	940:946\$820	1.033:263\$740	92:316\$920	—
Recebedoria do Estado.....	1.231:656\$420	1.385:522\$960	153:866\$540	—
Collectorias e Agencias arrecadadoras.....	943:100\$000	1.153:272\$170	210:172\$170	—
Juizo dos Feitos da Fazenda.....	33:280\$000	33:860\$900	580\$900	—
Almoxarifado Geral do Estado.....	364:140\$000	226:397\$620	—	137:742\$380
Imprensa Official.....	558:380\$000	716:229\$400	157:849\$400	—
Docas do Porto.....	2.462:960\$000	2.362:078\$900	—	100:881\$100
PENSIONISTAS				
Aposentados.....	663:004\$540	741:197\$010	78:192\$470	—
Jubilados.....	384:740\$320	398:999\$050	14:258\$730	—
Reformados.....	312:840\$280	453:981\$560	141:141\$280	—
Pensões diversas.....	26:578\$000	24:124\$930	—	2:453\$070
CREDITO PUBLICO				
Juros dos empréstimos externos e internos.....	6.963:664\$290	6.904:064\$970	—	59:599\$320
CAPITAL				
Amortisação da divida publica.....	3.657:054\$780	3.174:481\$970	—	482:572\$810

Discriminação da despesa no exercício financeiro de 1929

DESIGNAÇÃO	AUTORISADA	RFALISADA	MAIOR DESPESA	MENOR DESPESA
<b>SUBVENÇÕES E AUXÍLIOS</b>				
À Santa Casa de Misericórdia.....	1.500:000\$000	1.500:000\$000	—	—
Ao Monte Pio dos Funcionarios.....	345:000\$000	345:000\$000	—	—
Ao Instituto Archeologico.....	6:000\$000	6:000\$000	—	—
Ao Lyceu de Artes e Officios.....	6:000\$000	6:000\$000	—	—
Ao Recolhimento do Bom Conselho...	12:000\$000	12:000\$000	—	—
À Escola Livre de Engenharia.....	50:000\$000	49:999\$920	—	\$080
À Faculdade de Commercio.....	18:000\$000	16:000\$000	—	2:000\$000
À Sociedade Propagadora da Instrução Pública.....	6:000\$000	6:000\$000	—	—
Ao Syndicato de Goyanna para manuten- ção de uma escola.....	6:000\$000	6:000\$000	—	—
À Escola Provincial de Escada.....	1:200\$000	1:200\$000	—	—
Ao Collegio Salzano.....	8:400\$000	8:400\$000	—	—
À Escola das Moças Pobres de Gara- ulums.....	2:400\$000	2:400\$000	—	—
Ao Instituto de Protecção e Assistencia á Infancia.....	12:000\$000	12:000\$000	—	—
Ao Instituto de Caridade S. Vicente de Paula.....	8:000\$000	7:999\$920	—	\$080
Ao Hospital de Goyanna.....	5:000\$000	4:999\$920	—	\$080
À Sociedade Beneficente de Nazareth...	5:000\$000	4:999\$920	—	\$080
À Liga Pernambucana Contra a Tubercu- lose.....	12:000\$000	12:000\$000	—	—
Ao Hospital de Itambé.....	2:400\$000	2:400\$000	—	—
Ao Collegio Maria Auxiliadora de Petro- lima.....	6:000\$000	6:000\$000	—	—
Ao Asylo do Bom Pastor.....	12:000\$000	12:000\$000	—	—
À Sociedade de Caridade de S. Vicente de Paula.....	1:200\$000	1:200\$000	—	—
À Companhia de Caridade.....	65:000\$000	64:999\$920	—	\$080
À Escola "Estacio Coimbra" em Bello Jardim.....	1:200\$000	1:200\$000	—	—
Ao Gabinete de Leitura de Goyanna...	1:200\$000	1:200\$000	—	—
Ao Centro Pernambucano no Rio.....	6:000\$000	6:000\$000	—	—
À Liga da Instrução de Tamandaré....	8:000\$000	8:000\$000	—	—
À Escola Agricola S. Sebastião.....	6:000\$000	6:000\$000	—	—
À Escola Agricola de S. Bento.....	24:000\$000	24:000\$000	—	—
À Faculdade de Medicina.....	50:000\$000	50:000\$000	—	—
Para construção de casas economicas..	6:000\$000	—	—	6:000\$000
Ao Nucleo Catholico da Piedade.....	3:400\$000	3:399\$970	—	\$030
Ao Juvenato Dom Vital.....	8:000\$000	7:999\$920	—	\$080
À Polyclinica Geral de Pernambuco...	6:000\$000	6:000\$000	—	—
À Confederação dos Pescadores.....	25:000\$000	24:999\$960	—	\$040
Para applicação ao ensino primario....	300:000\$000	8:250\$570	—	291:749\$430
À estabelecimentos de instrução e insti- tuição de caridade.....	50:000\$000	40:150\$000	—	9:850\$000
À Liga Pernambucana.....	30:000\$000	—	—	30:000\$000
Ao Collegio das Dorotheas de Pesquisa.	5:000\$000	4:583\$220	—	416\$780
Aos Frades Franciscanos para instruc- ção.....	5:000\$000	5:000\$000	—	—
À Liga Protectora da Infancia desvalida em Recife.....	3:000\$000	3:000\$000	—	—
Ao Radio Club.....	6:000\$000	6:000\$000	—	—
<b>SERVIÇOS EXTRAORDINARIOS....</b>	—	15.802:006\$920	15.802:006\$920	—
<b>PREVISÃO DE ALCANCE.....</b>	—	4:016\$650	4:016\$650	—
<b>TOTAL.....</b>	<b>54.624:242\$820</b>	<b>72.989:803\$560</b>	<b>20.320:746\$360</b>	<b>1.955:185\$620</b>

## Renda das collectorias estaduais nos

COLLECTORIAS	1924 — 1925
1 — Afogados de Ingazeira.....	24:293\$600
2 — Agua Preta.....	117:307\$510
3 — Aguas Bellas... ..	20:743\$600
4 — Alagôa de Baixo.....	20:040\$280
5 — Alliança (*).....	—
6 — Altinho.....	29:291\$610
7 — Amaragy.....	37:096\$030
8 — Barra de São Pedro (*).....	—
9 — Barreiros.....	78:248\$070
10 — Bebedouro (*).....	—
11 — Belém (*).....	—
12 — Bello Jardim (*).....	—
13 — Belmonte.....	8:937\$960
14 — Bezerros.....	68:986\$110
15 — Boa Vista.....	10:717\$790
16 — Bom Conselho.....	38:249\$800
17 — Bom Jardim.....	93:836\$140
18 — Bonito.....	109:095\$780
19 — Brejo da Madre de Deus.....	40:595\$610
20 — Buique.....	14:042\$460
21 — Cabo.....	75:552\$090
22 — Cabrobó.....	15:904\$050
23 — Canhotinho.....	72:913\$380
24 — Caruarú.....	135:239\$690
25 — Catende (*).....	—
26 — Correntes.....	44:457\$700
{ 1. <sup>a</sup> .....	—
{ 2. <sup>a</sup> .....	—
27 — Custodia (*).....	—
28 — Escada.....	66:433\$470
29 — Flôres.....	27:697\$180
30 — Floresta.....	12:299\$630
31 — Floresta dos Leões (*).....	—
32 — Frei Caneca (*).....	—
33 — Gamelleira.....	86:729\$130
34 — Garanhuns.....	129:845\$080
{ 1. <sup>a</sup> .....	43:735\$340
{ 2. <sup>a</sup> .....	—
35 — Gloria de Goytá.....	32:503\$130
36 — Goyanna.....	187:195\$530
{ 1. <sup>a</sup> .....	—
{ 2. <sup>a</sup> .....	—
37 — Granito.....	29:763\$960
38 — Gravatá.....	55:887\$670
39 — Iguarassú.....	74:999\$270
40 — Ipojuca.....	58:954\$400
41 — Itambé.....	67:501\$150
42 — Jaboatão.....	189:914\$250
43 — Jurema (*).....	—
44 — Leopoldina.....	8:429\$870

(\*) Municipios novos, inaugurados em 1929.



exercícios de 1924 — 1925 a 1929

1926	1927	1928	1929	OBSERVAÇÕES
19:901\$100	23:041\$690	24:143\$560	23:505\$150	
110:074\$200	77:680\$000	168:169\$890	164:232\$290	
17:221\$160	20:823\$390	21:199\$170	25:072\$570	
27:285\$310	28:143\$720	27:561\$010	25:732\$320	
—	—	—	54:851\$470	Nova
31:981\$030	32:708\$690	36:795\$000	26:159\$820	
38:127\$880	32:858\$850	55:100\$920	43:998\$870	
—	—	—	7:971\$750	Nova
58:229\$760	64:711\$690	63:523\$990	81:153\$690	
—	—	—	20:751\$370	Nova
—	—	—	11:554\$650	Nova
16:783\$780	43:207\$460	42:950\$970	44:523\$260	Ex-2. <sup>a</sup> de Brejo
9:726\$090	14:948\$610	18:129\$370	21:434\$510	
69:614\$450	77:411\$910	86:963\$640	99:935\$360	
7:553\$920	9:434\$300	9:504\$160	11:596\$470	
69:614\$460	72:312\$930	73:740\$100	86:940\$260	
57:823\$880	60:379\$950	60:039\$220	58:228\$640	
66:723\$360	38:777\$570	43:160\$500	53:877\$080	
22:434\$440	19:737\$500	40:088\$200	50:013\$400	
12:399\$060	11:708\$390	21:173\$590	17:696\$770	
323:520\$310	31:753\$360	109:060\$130	98:763\$980	
9:888\$000	16:785\$900	13:789\$640	7:110\$750	
52:854\$090	57:455\$980	75:841\$310	59:428\$250	
114:216\$460	133:306\$410	172:715\$190	192:578\$680	
—	—	—	29:035\$160	Nova
54:895\$100	22:407\$920	31:269\$260	31:274\$250	
9:625\$310	24:810\$290	25:325\$630	38:009\$860	
—	—	—	17:249\$500	Nova
77:430\$580	79:810\$540	82:250\$540	70:782\$310	
23:808\$190	30:240\$450	32:290\$940	36:308\$110	
6:883\$950	13:057\$450	15:239\$120	23:416\$040	
—	—	—	63:244\$360	Nova
23:005\$060	24:796\$550	31:330\$860	38:663\$130	Ex-2. <sup>a</sup> de Panel- las
57:435\$380	67:488\$020	78:136\$510	47:682\$350	
87:370\$100	64:180\$000	93:710\$980	131:064\$430	
84:889\$830	93:715\$690	128:630\$310	124:831\$750	
23:015\$340	36:489\$860	33:364\$780	44:977\$050	
98:965\$240	61:492\$690	86:369\$120	88:404\$250	
122:597\$410	95:915\$770	63:912\$330	70:786\$270	
14:697\$700	28:659\$140	24:904\$010	15:337\$480	
74:181\$520	72:095\$620	26:903\$430	69:973\$110	
88:568\$970	135:718\$580	105:170\$570	127:406\$350	
42:186\$840	30:267\$900	94:515\$270	63:551\$900	
50:687\$460	40:126\$400	53:784\$930	52:966\$000	
228:300\$030	247:787\$330	643:113\$050	222:943\$640	
—	—	—	16:917\$780	Nova
5:396\$650	6:769\$430	11:291\$020	6:528\$690	

## Renda das collectorias estaduais nos

COLLECTORIAS	1924 — 1925
45 — Limoeiro .....	95:061\$160
46 — Marayal (*) .....	—
47 — Morenos (*) .....	—
48 — Moxotó (*) .....	—
49 — Nazareth .....	137:667\$160
50 — Novo Exú .....	12:006\$420
51 — Olinda .....	234:191\$880
52 — Ourieury .....	45:408\$510
53 — Palmares .....	111:705\$860
54 — Palmeira (*) .....	—
55 — Panellas .....	58:242\$710
56 — Páo d' Alho .....	108:511\$100
57 — Paulista (*) .....	—
58 — Pedra .....	9:048\$570
59 — Pesqueira .....	89:033\$160
60 — Petrolina .....	79:375\$760
{ 1. <sup>a</sup> .....	—
{ 2. <sup>a</sup> .....	—
61 — Queimadas (*) .....	—
62 — Quipapá .....	66:933\$420
63 — Ribeirão (*) .....	—
64 — Rio Branco (*) .....	26:116\$070
65 — Rio Formoso .....	75:154\$620
66 — Salgueiro .....	13:456\$960
67 — São Bento .....	27:848\$460
68 — São Caetano (*) .....	—
69 — São Gonçalo (*) .....	—
70 — São Joaquim (*) .....	—
71 — São José do Egypto .....	28:253\$590
72 — S. Lourenço da Matta { 1. <sup>a</sup> .....	81:635\$710
{ 2. <sup>a</sup> .....	6:668\$950
73 — São Vicente (*) .....	10:987\$630
74 — Serinhãem .....	27:687\$730
75 — Serrilha (*) .....	—
76 — Surubim (*) .....	11:985\$320
77 — Taearatú .....	14:463\$360
78 — Taquaretinga .....	30:485\$440
79 — Timbaúba .....	175:593\$890
80 — Triumpho .....	26:734\$610
81 — Vertentes (*) .....	31:988\$060
82 — Vicência (*) .....	122:166\$010
83 — Victoria .....	195:754\$560
{ 1. <sup>a</sup> .....	—
{ 2. <sup>a</sup> .....	—
84 — Villa Bella .....	13:137\$340
Total .....	4.094:746\$000

(\*) Municípios novos, inaugurados em 1929.

exercícios de 1924 — 1925 a 1929

1926	1927	1928	1929	OBSERVAÇÕES
87:203\$660	113:227\$490	134:400\$920	161:752\$980	
—	—	—	33:218\$940	Nova
—	—	—	166:652\$900	Nova
—	—	—	13:251\$960	Nova
151:069\$500	104:308\$430	116:039\$190	95:271\$830	
15:652\$010	22:601\$330	21:576\$880	18:031\$740	
287:729\$800	325:636\$450	479:419\$270	155:921\$300	
15:217\$870	24:661\$350	19:523\$240	12:533\$190	
162:800\$560	101:756\$760	153:226\$470	107:502\$530	
—	—	—	26:344\$540	Nova
37:555\$970	36:662\$230	45:608\$540	39:634\$720	
96:078\$240	103:498\$950	120:737\$610	128:278\$880	
—	—	—	183:187\$150	Nova
8:740\$570	10:846\$020	7:835\$390	7:619\$000	
32:068\$490	30:719\$360	37:573\$520	89:271\$000	
34:199\$070	24:434\$570	17:452\$920	22:402\$920	
19:270\$260	31:875\$470	24:486\$420	26:123\$440	
—	—	—	20:751\$420	Nova
65:719\$800	65:491\$290	202:449\$760	85:779\$680	
—	—	—	63:253\$370	Nova
74:031\$400	81:015\$740	68:584\$220	64:559\$440	{Ex-2. <sup>a</sup> de Pes-
56:103\$810	35:420\$890	67:848\$480	36:099\$430	{ queira
2:607\$250	3:080\$560	2:986\$550	12:855\$040	
30:206\$540	21:981\$250	25:048\$680	30:595\$140	
—	—	—	18:998\$640	Nova
—	—	—	10:033\$830	Nova
24:376\$970	39:028\$680	49:865\$160	24:204\$890	Ex-2. <sup>a</sup> de Bonito
19:629\$980	24:236\$160	22:150\$760	23:337\$870	
36:314\$650	56:774\$410	118:300\$880	71:523\$270	
118:132\$780	114:165\$410	102:728\$650	85:791\$530	
95:178\$130	88:006\$550	100:779\$100	46:413\$120	{Ex-2. <sup>a</sup> de Tim-
11:025\$670	23:971\$310	33:131\$390	22:298\$810	{ baúba
8:930\$180	11:953\$450	11:896\$560	7:459\$680	{Ex-2. <sup>a</sup> de Sal-
23:460\$480	31:521\$670	36:811\$710	46:724\$390	{ gueiro
12:141\$020	13:454\$530	15:963\$560	20:039\$990	{ Ex-2. <sup>a</sup> de Bom
20:406\$710	30:078\$720	35:817\$370	34:937\$030	{ Jardim
87:314\$160	71:744\$150	88:200\$800	130:534\$600	
17:845\$280	21:946\$550	24:672\$680	44:039\$460	
24:250\$190	26:711\$530	27:866\$050	38:592\$950	{Ex-2. <sup>a</sup> de Ta-
21:311\$466	74:839\$640	77:046\$220	57:862\$930	{ quaretinga
118:501\$910	86:034\$720	80:857\$150	96:424\$940	{ Ex-2. <sup>a</sup> de Naza-
61:067\$700	71:613\$840	65:178\$270	65:836\$360	{ reth
18:061\$660	15:245\$240	19:053\$400	22:986\$230	
4.224:123\$336	4.036:559\$040	5.280:330\$040	5.192:400\$090	

## Emprestimos externos até 31 de Dezembro de 1929

### IMPORTANCIAS

BANQUEIROS	DATA		TOTAL	
	Do contracto	Da amortisação	Libras esterlinas	Dollares
Caisse Générale de Reports de Dépôts, Bruxelles	11-3-1905	30-6-1942	1.000.000	—
Banque Privée Lyon Marseille, Paris.....	2-6-1909	15-6-1946	1.500.000	—
White, Weld & Co., New York.....	10-6-1927	1-3-1947	---	6.000.000
TOTAL.....			2.500.000	6.000.000

### AMORTISAÇÃO

BANQUEIROS	LIBRAS ESTERLINAS		DOLLARES		LIBRAS ESTERLINAS		DOLLARES	
	Até 1928	Em 1929	Até 1928	Em 1929	Total da amorti- sação	Liquido em circu- lação	Total da amorti- sação	Liquido em circu- lação
Caisse Générale de Reports de Dépôts, Bruxelles.....	375.300	35.500	—	—	410.800	589.200	—	—
Banque Privée Lyon Marseille, Paris.....	444.600	—	—	—	444.600	1.055.400	—	—
White, Weld & Co., New York.....	—	—	239.500	190.000	—	—	429.500	5.570.500
TOTAL.....	819 900	35.500	239.500	190.000	855.400	1 644.600	429.500	5.570.500

## Situação da dívida interna, fundada e fluctuante, no decénio de 1919 a 1929

ANNOS	DIVIDA INTERNA			NUMEROS INDICES		
	Fundada	Fluctuante	Total	Fundada	Fluctuante	Total
1919	20.465:600\$	2.144:251\$	22.609:851\$	100	100	100
1920	20.071:700\$	1.879:165\$	21.950:865\$	98	88	97
1921	19.909:900\$	1.697:799\$	21.607:699\$	97	79	96
1922	19.895:300\$	804:654\$	20.699:954\$	97	38	92
1923	28.464:700\$	638:137\$	29.102:837\$	139	30	131
1924	19.678:200\$	233:360\$	19.911:560\$	96	11	88
1925	33.821:900\$	2.215.870\$	36.037:770\$	165	103	159
1926	30.975:200\$	2.857:769\$	33.832:969\$	151	133	150
1927	26.144:000\$	374:807\$	26.518:807\$	128	17	117
1928	27.965:700\$	463:932\$	28.429:632\$	137	22	126
1929	28.544:950\$	1.148:210\$	29.693:160\$	139	54	131

## Situação da dívida externa, no decénio de 1919 a 1929

ANNOS	EM CIRCULAÇÃO		NUMEROS INDICES	
	Libras esterlinas	Dollares (*)	Libras esterlinas	Dollares
1919	2.152.580	—	100	—
1920	2.012.600	—	93	—
1921	1.898.860	—	88	—
1922	1.840.320	—	85	—
1923	1.806.100	—	84	—
1924	1.784.700	—	83	—
1925	1.765.380	—	82	—
1926	1.765.240	—	82	—
1927	1.718.240	6.000.000	80	100
1928	1.680.100	5.760.500	78	96
1929	1.644.600	5.570.500	76	93

(\*) — O empréstimo americano, contratado em 1927, embora com a garantia do Estado, destina-se à conclusão das Obras do Porto de Recife, correndo o serviço de juros e amortização por conta da renda especial, não affectando a receita ordinaria do Estado.

## Divida interna em 31

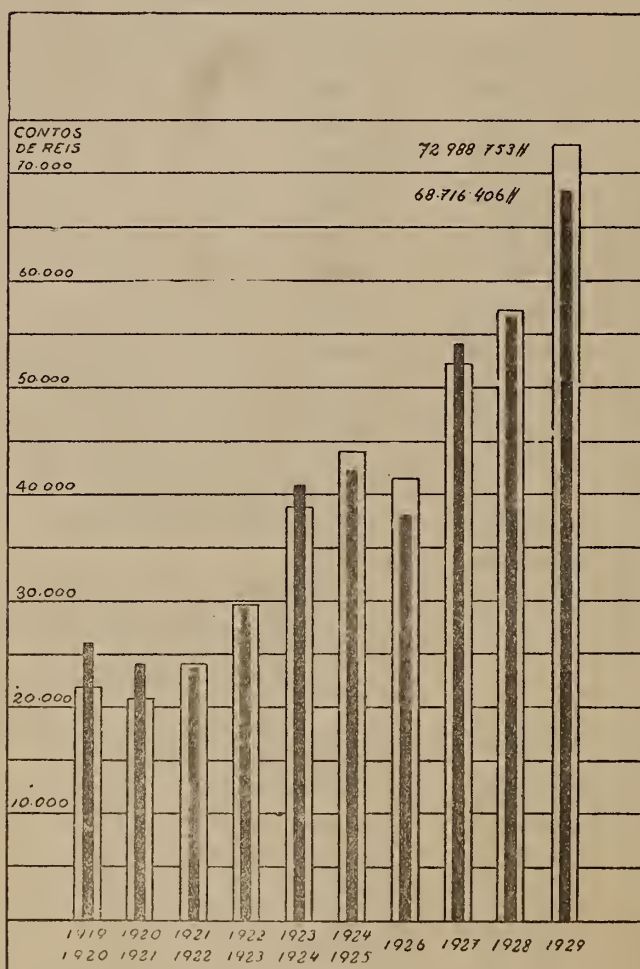
LEIS	Serie	Taxas
Lei n.º 1115 de 17 de Junho de 1873.....	A	7 0/0
Lei n.º 1736 de 26 de Julho de 1883.....	B	7 0/0
Lei n.º 1853 de 25 de Julho de 1885.....	—	5 0/0
Lei n.º 1860 de 11 de Agosto de 1885.....	1.a	7 0/0
Lei n.º 1860 de 11 de Agosto de 1885.....	C	7 0/0
Lei n.º 1868 de 15 de Maio de 1886.....	2.a	7 0/0
Lei n.º 90 de 6 de Junho de 1895.....	—	7 0/0
Lei n.º 111 de 22 de Junho de 1895.....	—	7 0/0
Contracto de 7 de Novembro de 1895.....	—	7 0/0
Lei n.º 113 de 25 de Junho de 1895.....	—	7 0/0
Lei n.º 206 de 19 de Novembro de 1896.....	—	5 0/0
Lei n.º 407 de 28 de Junho de 1899.....	3.a	7 0/0
Lei n.º 409 de 1 de Julho de 1899.....	4.a	7 0/0
Lei n.º 492 de 15 de Abril de 1901.....	—	7 0/0
Lei n.º 544 de 10 de Abril de 1902.....	—	7 0/0
Lei n.º 637 de 8 de Junho de 1903.....	—	7 0/0
Lei n.º 682 de 7 de Junho de 1904.....	—	7 0/0
Lei n.º 682 de 7 de Junho de 1904.....	6.a	5 0/0
Lei n.º 682 de 7 de Junho de 1904.....	—	7 0/0
Lei n.º 682 de 7 de Junho de 1904.....	8.a	5 0/0
Lei n.º 1081 de 7 de Junho de 1911.....	—	5 0/0
Lei n.º 1049 de 27 de Junho de 1910.....	—	5 0/0
Lei n.º 682 de 7 de Junho de 1904.....	5.a	7 0/0
Decreto n.º 787 de 25 de Setembro de 1890.....	—	5 0/0
Lei n.º 1900 de 21 de Setembro de 1927.....	—	7 0/0
Lei n.º 1000 de 21 de Setembro de 1927.....	—	7 0/0
Lei n.º 1900 de 21 de Setembro de 1927.....	—	7 0/0
Lei n.º 1472 de 30 de Maio de 1921.....	A	7 0/0
Lei n.º 1472 de 30 de Maio de 1921.....	Q	7 0/0
Lei n.º 1472 de 30 de Maio de 1921.....	R	7 0/0
Lei n.º 1472 de 30 de Maio de 1921.....	S	7 0/0
Lei n.º 1472 de 30 de Maio de 1921.....	T	7 0/0
Lei n.º 1674 de 10 de Junho de 1924.....	—	7 0/0
Lei n.º 1774 de 1 de Dezembro de 1925.....	—	7 0/0
TOTAL.....		

de Dezembro de 1929

Emissão	Resgatadas	Em circulação	Observações
4.000:000\$000	2.200:500\$000	1.799:500\$000	
1.000:000\$000	461:000\$000	539:000\$000	
234:000\$000	64:100\$000	169:900\$000	{ Em favor da Estrada de ferro Ribeirão a Bonito
1.662:300\$000	705:100\$000	957:200\$000	
800:000\$000	478:000\$000	322:000\$000	
930:000\$000	509:300\$000	420:700\$000	
145:000\$000	139:000\$000	6:000\$000	Em favor da Estrada de ferro Recife a Itambé
507:000\$000	168:000\$000	339:000\$000	{ Em favor da Estrada de ferro Recife a Tamandaré
720:000\$000	169:000\$000	551:000\$000	Em favor da Estrada de ferro Santos Dias
10.919:000\$000	1.447:000\$000	9.472:000\$000	Em favor de usinas
500:000\$000	499:250\$000	750\$000	
971:000\$000	109:000\$000	862:000\$000	
498:000\$000	97:500\$000	400:500\$000	
1.000:000\$000	999:600\$000	400\$000	
4.009:000\$000	3.978:900\$000	21:100\$000	
1.500:000\$000	1.499:600\$000	400\$000	
1.100:000\$000	1.099:900\$000	100\$000	
844:000\$000	471:000\$000	373:000\$000	Em favor do Banco da Republica
171:800\$000	171:700\$000	100\$000	
100:000\$000	9:000\$000	91:000\$000	{ Em favor do Banco Commercial do Rio de Janeiro
120:000\$000	—	120:000\$000	{ Em favor da linha ferrea Bom Jardim a Tamandaré
1.427:700\$000	254:700\$000	1.173:000\$000	Companhia de Beberibe
904:600\$000	191:800\$000	712:800\$000	
6.000:000\$000	5.835:500\$000	164:500\$000	Banco Emissor de Pernambuco
1.052:000\$000	—	1.052:000\$000	{ Trocadas pelas apolices do Banco Emissor — Acto n.º 487 de 23 de Maio de 1928
4.852:000\$000	—	4.852:000\$000	{ Portadores de sentença — Actos 880 e 911 de 17 e 30 de Novembro de 1927
4.045:000\$000	129:000\$000	3.916:000\$000	{ Parte das apolices emittidas para as Obras Complementares do Porto - Acto 748 - 4/10/27
438:000\$000	433:000\$000	5:000\$000	Dragagem do Porto
372:000\$000	370:000\$000	2:000\$000	Dragagem do Porto
182:000\$000	167:000\$000	15:000\$000	Dragagem do Porto
85:000\$000	84:000\$000	1:000\$000	Dragagem do Porto
50:000\$000	14:000\$000	36:000\$000	Dragagem do Porto
2.000:000\$000	1.854:000\$000	146:000\$000	{ Obras Complementares do Porto — Acto 942 de 13 de Agosto de 1924
2.000:000\$000	1.976:000\$000	24:000\$000	{ Obras Complementares do Porto — Acto 645 e 1438 de 1.º de Dezembro de 1925
55.130:400\$000	26.585:450\$000	28.544:950\$000	

## Diagramma da receita e despesa do Estado 1919-1920 a 1929

Receita  
 Despesa







---

---

FINANÇAS MUNICIPAES

---

---

**Receita e despesa do municipio de Recife, nos exercicios  
de 1910 a 1929, em contos de réis**

ANNOS	RECEITA				DESPEZA		Saldo	Deficit
	ORÇADA	ARRECADADA			Fixada	Effectuada		
		Ordinaria	Extraordi- naria	Total				
1910	1.805	1.852	6.037	7.889	1.805	5.991	1.898	—
1911	1.892	1.754	—	1.754	1.892	3.401	—	1.647
1912	1.907	1.929	—	1.929	1.907	1.982	—	53
1913	2.000	2.225	—	2.225	2.000	2.163	62	—
1914	2.200	2.094	—	2.094	1.817	2.362	—	268
1915	2.100	1.942	1.039	2.981	1.911	3.073	—	92
1916	2.104	2.259	—	2.259	2.104	2.254	5	—
1917	2.214	2.430	620	3.050	2.214	3.047	3	—
1918	2.740	2.969	97	3.066	2.338	3.085	—	19
1919	2.850	3.033	475	3.508	2.840	3.468	40	—
1920	3.605	3.008	1.008	4.016	3.601	4.563	—	547
1921	3.561	3.250	738	3.988	3.518	4.098	—	110
1922	3.974	3.333	1.621	4.954	3.973	4.700	254	—
1923	6.752	4.787	513	5.300	6.752	5.185	115	—
1924	6.959	5.571	1.118	6.689	6.959	6.849	—	160
1925	7.200	5.769	228	5.997	7.200	6.097	—	100
1926	6.800	5.509	65	5.574	6.800	5.424	150	—
1927	5.673	6.497	500	6.997	5.673	6.837	160	—
1928	6.200	6.542	500	7.042	6.200	6.297	745	—
1929	7.000	8.156	500	8.656	7.000	8.197	459	—

Receita e despesa do município de Recife, nos exercícios de 1910 a 1929, em numeros indices

ANNOS	RECEITA				DESPESA	
	Orçada	ARRECADADA			Fixada	Effectuada
		Ordinaria	Extraordinaria	Total		
1910	100	100	100	100	100	100
1911	105	95	—	22	105	58
1912	106	104	—	24	106	33
1913	111	120	—	28	111	36
1914	122	113	—	27	101	39
1915	116	105	17	38	106	51
1916	117	122	—	29	117	38
1917	123	131	10	39	123	51
1918	152	160	2	39	130	51
1919	158	164	8	44	157	58
1920	200	162	17	51	200	76
1921	197	175	12	51	195	68
1922	220	180	27	63	220	78
1923	374	258	8	67	374	87
1924	386	301	19	85	386	114
1925	399	312	4	76	399	112
1926	377	297	1	71	377	91
1927	314	351	8	89	314	114
1928	343	353	8	89	343	105
1929	388	440	8	110	388	137

## Receita arrecadada pelos municípios, segundo os

(NUMEROS ABSOLUTOS)

MUNICIPIOS	RECEITA TOTAL	IMPOSTO PREDIAL	o/o sobre a receita total	Imposto de indústrias e profissões, licenças comerciais, etc.	o/o sobre a receita total	RENDA DE MERCADOS E FEIRAS
Afogados de Ingazeira (1)	42:000\$000	1:647\$000	3,92	—	—	6:873\$000
Agua Preta.....	64:970\$676	1:693\$600	2,61	14:761\$403	22,72	9:196\$920
Aguas Bellas.....	56:769\$830	5:553\$400	9,78	18:638\$660	32,83	12:539\$070
Alagôa de Baixo.....	34:796\$110	6:910\$300	19,86	4:865\$100	13,98	5:561\$410
Alliança .....	86:920\$070	7:036\$970	8,10	24:162\$100	27,80	12:757\$040
Altinho .....	40:799\$322	6:449\$563	15,81	4:673\$462	11,45	13:863\$606
Amaragy.....	76:860\$430	9:201\$240	11,97	16:903\$050	21,99	27:299\$600
Barra de São Pedro...	9:596\$900	1:809\$500	18,85	1:890\$200	19,70	1:148\$600
Barreiros.....	104:725\$790	8:102\$910	7,74	12:915\$340	12,33	11:355\$320
Bebedouro .....	47:377\$535	2:562\$070	5,41	7:513\$680	15,86	14:279\$989
Belém.....	16:376\$378	1:135\$400	6,93	4:402\$300	26,88	—
Bello Jardim.....	76:699\$020	15:665\$900	20,43	20:889\$520	27,23	38:800\$000
Belmonte .....	15:603\$720	284\$800	1,83	4:848\$900	31,08	3:425\$320
Bezerras .....	109:547\$684	14:362\$400	13,11	25:940\$765	23,68	30:257\$649
Bôa Vista.....	15:407\$882	342\$600	2,22	2:609\$700	16,94	1:655\$650
Bom Conselho.....	122:015\$970	11:244\$880	9,22	15:887\$500	13,02	28:855\$800
Bom Jardim .....	112:782\$092	8:036\$796	7,13	34:999\$800	31,03	22:309\$300
Bonito.....	65:785\$050	5:911\$300	8,99	10:718\$850	16,29	17:660\$000
Brejo da M. de Deus (2)	56:047\$340	—	—	—	—	—
Buique.....	26:965\$800	1:635\$500	6,06	6:871\$500	25,48	6:918\$300
Cabo .....	141:526\$487	20:658\$390	14,60	18:119\$050	12,80	22:313\$000
Cabrobó .....	12:753\$516	877\$300	6,88	1:725\$500	13,53	1:561\$780
Canhotinho.....	135:437\$140	9:557\$450	7,06	26:868\$060	19,84	51:117\$040
Caruarú.....	470:472\$906	80:981\$703	17,21	57:431\$575	12,21	131:072\$091
Catende.....	85:230\$600	19:101\$600	22,41	12:333\$200	14,47	17:495\$400
Correntes .....	157:804\$870	11:160\$680	7,07	22:697\$910	14,38	48:759\$150
Custodia .....	17:863\$400	2:636\$000	14,76	4:611\$000	25,81	6:864\$150
Escada.....	101:683\$459	13:711\$685	13,48	31:004\$490	30,49	14:516\$900
Flôres .....	43:242\$700	—	—	—	—	—
Floresta.....	44:546\$940	5:306\$800	11,91	6:196\$000	13,91	5:880\$900
Floresta dos Leões....	117:094\$147	28:740\$460	24,54	23:223\$600	19,83	19:234\$600
Frei Caneca.....	61:729\$088	9:527\$000	15,43	15:982\$300	25,89	9:564\$500
Gamelleira .....	100:405\$590	15:605\$760	15,54	21:226\$120	21,14	8:010\$000
Garanhuns .....	308:147\$090	63:409\$440	20,58	33:552\$250	10,89	119:952\$470
Gloria de Goytá.....	58:245\$000	3:506\$140	6,02	17:712\$000	30,41	11:776\$130
Goyanna.....	197:714\$344	17:353\$290	8,77	60:515\$037	30,61	36:543\$880
Granito .....	14:231\$400	355\$600	2,50	2:627\$000	18,46	2:395\$800
Gravatá.....	108:500\$660	11:769\$390	10,85	24:553\$770	22,63	24:372\$430
Iguarassú.....	109:374\$320	4:286\$500	3,92	60:829\$790	55,61	4:857\$300
Ipojuca.....	42:467\$287	8:438\$720	19,87	4:429\$100	10,43	9:129\$500
Itambé.....	50:440\$600	3:550\$914	7,04	9:074\$860	17,99	15:572\$900

(1) Orçada para 1929.

(2) Não discriminada.

principaes titulos orçamentarios, no exercicio de 1929

E RELATIVOS)

o/o sobre a receita total	RENDA DE MATADOUROS	o/o sobre a receita total	AFERIÇÃO DE PESOS E MEDIDAS	o/o sobre a receita total	RENDA DE SERVIÇOS E PROPRIOS MUNICIPAES	o/o sobre a receita total	OUTROS IMPOSTOS E RENDAS	o/o sobre a receita total
16,36	9:889\$000	23,55	—	—	—	—	23:591\$000	56,17
14,15	3:136\$500	4,83	1:709\$000	2,63	793\$000	1,22	33:680\$253	51,84
22,09	13:169\$000	23,20	659\$000	1,16	452\$000	0,80	5:758\$700	10,14
15,98	4:873\$360	14,00	325\$100	0,94	6:426\$100	18,47	5:834\$740	16,77
14,68	11:128\$800	12,80	2:774\$500	3,19	4:277\$180	4,92	24:783\$480	28,51
33,98	3:118\$937	7,64	487\$906	1,20	2:312\$762	5,67	9:893\$086	24,25
35,52	14:918\$800	19,41	2:757\$920	3,59	3:238\$820	4,21	2:541\$000	3,31
11,97	1:671\$900	17,42	39\$500	0,41	—	—	3:037\$200	31,65
10,84	8:422\$110	8,04	4:673\$200	4,46	24:938\$520	23,82	34:318\$390	32,77
30,14	8:614\$996	18,18	732\$370	1,55	350\$500	0,74	13:323\$930	28,12
—	2:625\$600	16,03	94\$600	0,58	2:174\$600	13,28	5:943\$878	36,30
50,59	—	—	743\$600	0,97	346\$000	0,45	254\$000	0,33
21,95	3:969\$800	25,44	67\$300	0,43	—	—	3:007\$600	19,27
27,62	20:221\$875	18,46	2:614\$600	2,38	3:808\$083	3,48	12:342\$312	11,27
10,76	1:423\$600	9,24	46\$900	0,30	3:484\$449	22,62	5:841\$983	37,92
23,65	26:424\$000	21,66	1:775\$200	1,45	8:529\$900	6,99	29:298\$690	24,01
19,78	12:224\$000	10,84	1:817\$700	1,61	9:517\$110	8,44	23:877\$386	21,17
26,85	10:839\$600	16,48	2:055\$500	3,12	982\$260	1,49	17:617\$540	26,78
—	—	—	—	—	—	—	—	—
25,66	—	—	93\$500	0,35	—	—	11:447\$000	42,45
15,77	15:256\$900	10,78	10:954\$100	7,74	5:438\$100	3,84	48:786\$947	34,47
12,25	3:114\$800	24,42	168\$100	1,32	—	—	3:306\$036	41,60
37,74	19:627\$160	14,49	2:633\$450	1,94	988\$700	0,73	24:645\$280	18,00
27,86	77:335\$940	16,44	7:136\$850	1,52	75:052\$320	15,95	41:462\$427	8,81
20,53	11:126\$000	13,05	3:158\$800	3,71	2:538\$300	2,98	19:477\$300	22,85
30,90	24:089\$000	15,27	1:030\$170	0,65	7:835\$060	4,97	42:232\$900	26,76
33,43	—	—	221\$900	1,24	—	—	3:530\$000	19,76
14,29	18:712\$600	18,40	1:567\$800	1,54	1:234\$000	1,26	20:885\$984	20,54
—	—	—	—	—	—	—	—	—
13,20	5:572\$900	19,25	543\$800	1,22	5:188\$740	11,65	12:857\$800	28,86
16,43	15:642\$120	13,36	5:705\$590	4,87	82\$000	0,71	23:719\$777	20,26
15,49	8:905\$250	14,43	867\$000	1,41	2:387\$000	3,87	14:496\$038	23,48
7,98	8:467\$000	8,43	2:483\$500	2,48	22:291\$670	22,20	22:319\$240	22,23
36,93	46:278\$380	15,02	2:050\$500	0,66	618\$900	0,20	42:285\$159	13,72
20,22	—	—	2:392\$560	4,11	3:307\$300	5,68	19:549\$970	33,56
18,48	15:406\$840	7,79	3:216\$920	1,63	3:236\$580	1,64	61:441\$797	31,08
16,83	5:615\$200	39,46	41\$300	0,31	68\$000	0,48	3:125\$500	21,96
22,46	18:576\$560	17,12	4:177\$760	3,85	4:966\$200	4,58	20:084\$550	18,51
4,44	4:181\$590	3,82	1:450\$460	1,33	1:111\$920	1,02	32:656\$359	29,86
21,50	—	—	1:722\$300	4,05	4:677\$840	11,02	14:069\$827	33,13
30,87	1:631\$500	3,24	1:059\$600	2,10	2:380\$984	4,72	17:169\$842	34,04

## Receita arrecadada pelos municipios, segundo os

(NUMEROS ABSOLUTOS)

MUNICIPIOS	RECEITA TOTAL	IMPOSTO PREDIAL	o/o sobre a receita total	Imposto de industrias e profissões, licenças commerciaes, etc.	o/o sobre a receita total	RENDA DE MERCADOS E FEIRAS
Jaboatão .....	246:434\$720	25:670\$420	10,42	23:054\$200	9,35	41:914\$200
Jurema.....	34:942\$640	1:672\$000	4,78	4:334\$000	12,40	15:883\$300
Leopoldina .....	10:102\$000	988:800	9,79	37\$000	0,37	4:139\$560
Limoeiro.....	266:094\$525	40:241\$780	15,12	103:373\$678	38,85	31:269\$700
Marayal.....	55:457\$600	8:115\$100	14,63	14:458\$200	26,07	14:614\$100
Morenos.....	119:148\$638	27:299\$908	22,91	27:952\$922	23,46	24:585\$950
Moxotó.....	18:223\$700	793\$800	4,36	12:592\$800	69,10	2:506\$400
Nazareth.....	107:705\$350	11:014\$350	10,23	15:852\$550	14,72	10:819\$300
Novo Exú.....	11:846\$360	211\$960	1,79	2:884\$000	24,35	1:411\$100
Olinda.....	577:398\$372	217:961\$163	37,75	105:276\$690	18,23	10:591\$050
Ouricury (¹).....	12:770\$000	—	—	—	—	—
Palmares.....	187:456\$360	28:037\$900	14,96	29:757\$500	15,87	29:839\$400
Palmeira.....	67:944\$350	3:799\$400	5,59	11:912\$700	17,53	20:419\$540
Panellas.....	67:772\$798	11:804\$900	17,42	14:723\$000	21,72	12:513\$996
Pão d'Alho.....	119:614\$774	14:569\$284	12,18	17:472\$390	14,61	14:560\$000
Panlista.....	72:571\$496	563\$200	0,78	5:616\$300	7,74	29:883\$140
Pedra.....	22:966\$354	674\$000	2,93	3:784\$000	16,48	3:971\$900
Pesqueira.....	153:928\$299	29:194\$250	18,97	23:551\$900	15,30	14:784\$900
Petrolina.....	78:692\$270	10:874\$640	13,82	34:380\$300	43,69	1:058\$100
Queimadas.....	58:944\$342	2:150\$784	3,65	25:298\$210	42,92	8:500\$000
Quipapá.....	70:598\$920	4:157\$720	5,89	10:228\$000	14,49	26:255\$600
Recife.....	8.656:017\$251	420:964\$549	4,86	2.108:774\$716	24,36	723:532\$800
Ribeirão.....	81:273\$587	20:507\$320	25,23	19:504\$220	24,00	11:394\$150
Rio Branco.....	64:042\$100	10:319\$500	16,11	31:875\$000	49,77	9:852\$400
Rio Formoso.....	47:298\$520	949\$600	2,01	7:027\$800	14,86	3:753\$100
Salgueiro.....	19:308\$710	366\$000	1,89	2:992\$150	15,50	3:606\$560
São Bento.....	61:990\$890	3:557\$520	5,74	11:997\$320	19,35	17:479\$992
São Caetano.....	61:718\$400	4:901\$760	7,94	30:068\$040	48,72	10:510\$200
São Gonçalo.....	10:990\$800	204\$000	1,86	2:281\$000	20,75	1:913\$800
São Joaquim.....	40:971\$390	2:765\$500	6,75	7:921\$000	19,33	13:299\$320
São José do Egypto...	31:763\$920	2:416\$420	7,61	15:092\$800	47,52	2:897\$200
São Lourenço da Matta	102:162\$450	15:690\$440	15,36	16:568\$910	16,22	12:670\$200
São Vicente.....	46:837\$000	4:671\$000	9,97	15:808\$000	33,75	10:557\$000
Serinhã.....	48:334\$280	4:368\$600	9,04	17:377\$280	35,95	11:941\$700
Serrinha.....	13:033\$290	78\$000	0,60	1:304\$500	10,01	1:358\$620
Surubim.....	82:505\$430	4:248\$800	5,15	34:859\$330	42,25	19:408\$500
Tacaratu.....	18:376\$020	489\$520	2,66	6:817\$800	37,10	561\$360
Taquarétiga.....	60:228\$140	7:163\$500	11,89	13:932\$500	23,13	13:686\$100
Timbaúba.....	147:013\$342	13:946\$300	9,49	18:133\$200	12,33	24:941\$920
Triunpho (¹).....	70:824\$000	—	—	—	—	—
Vertentes.....	88:110\$908	28:210\$168	32,02	36:824\$020	41,79	22:948\$000
Vicencia.....	63:590\$450	6:750\$940	10,62	13:363\$960	21,02	16:956\$240
Victoria.....	239:428\$875	64:747\$324	27,04	3:609\$895	1,51	104:840\$860
Villa Bella (²).....	30:000\$000	2:000\$900	6,67	4:200\$000	14,00	4:400\$000
Total.....	16.007:392\$824	1.499:233\$071		3.595:078\$323		2.189:781\$61

(¹) Não discriminada.

(²) Orçada para 1929.

principaes titulos orçamentarios, no exercicio de 1929

E RELATIVOS)

o o sobre a receita total	RENDA DE MATADOUROS	o o sobre a receita total	AFERIÇÃO DE PESOS E MEDIDAS	o o sobre a receita total	RENDA DE SERVIÇOS E PRÓPRIOS MUNICIPAES	o o sobre a receita total	OUTROS IMPOSTOS E RENDAS	o o sobre a receita total
17,01	18:661\$600	7,57	5:405\$000	2,19	51:796\$380	21,02	79:932\$920	32,44
45,46	6:845\$300	19,59	485\$700	1,39	3:272\$140	9,37	2:450\$200	7,01
40,98	—	—	1468\$500	1,45	—	—	4:789\$840	47,41
11,75	33:184\$000	12,47	8:452\$840	3,18	9:945\$220	3,74	39:627\$367	14,89
26,35	8:298\$200	14,96	2:273\$000	4,10	254\$400	0,46	7:444\$600	13,43
20,63	9:199\$640	7,72	1:561\$940	1,31	17:139\$772	14,39	11:408\$506	9,58
13,75	1:999\$400	10,97	35\$100	0,19	—	—	297\$000	1,63
10,04	14:020\$900	13,02	4:924\$300	4,57	8:523\$440	7,91	42:550\$510	39,51
11,91	3:538\$100	29,87	20\$000	0,17	1:415\$000	11,94	2:366\$200	19,97
1,83	47:265\$800	8,19	4:290\$500	0,74	65:157\$621	11,29	126:855\$548	21,97
—	—	—	—	—	—	—	—	—
15,92	24:913\$400	13,29	4:404\$000	2,35	11:103\$800	5,92	59:400\$360	31,69
30,05	6:725\$700	9,90	526\$400	0,78	249\$000	0,37	24:311\$610	35,78
18,46	6:307\$792	9,31	1:376\$240	2,03	393\$500	0,58	20:653\$370	30,48
12,17	15:392\$000	12,87	1:000\$000	0,84	13:606\$986	11,37	43:014\$114	35,96
41,18	10:634\$800	14,65	3:908\$732	5,39	4:139\$500	5,70	17:825\$824	24,56
26,00	3:561\$100	15,51	105\$000	0,46	—	—	8:870\$354	38,62
9,60	21:319\$400	13,85	519\$100	0,34	56:921\$249	36,98	7:637\$500	4,96
1,34	11:404\$500	14,49	948\$750	1,21	12:133\$886	15,42	7:892\$094	10,03
14,42	7:195\$000	12,20	954\$920	1,62	4:766\$453	8,09	10:078\$975	17,10
37,18	12:354\$300	17,50	1:388\$800	1,97	799\$000	1,13	15:415\$500	21,84
8,36	13:092\$829	0,15	154:217\$604	1,78	2.059:279\$107	23,79	3.176:155\$655	36,70
14,02	8:731\$000	10,74	3:221\$400	3,97	2:674\$997	3,29	15:240\$500	18,75
15,38	9:465\$000	14,78	601\$900	0,95	436\$800	0,68	1:491\$500	2,33
7,93	6:247\$000	13,21	1:720\$250	3,64	140\$000	0,29	27:460\$770	58,06
18,68	4:936\$500	25,57	98\$300	0,51	3:091\$600	16,01	4:217\$600	21,84
28,20	10:169\$990	16,41	241\$000	0,39	2:889\$488	4,66	15:655\$580	25,25
17,03	11:826\$600	19,16	545\$000	0,88	3:428\$600	5,56	438\$000	0,71
17,41	2:736\$500	24,90	—	—	1:512\$000	13,76	2:343\$500	21,32
32,46	5:328\$900	13,01	—	—	782\$000	1,91	10:874\$670	26,54
9,12	3:250\$000	10,23	395\$000	1,24	150\$000	0,47	7:562\$500	23,81
12,40	15:122\$500	14,80	4:475\$800	4,38	3:852\$100	3,77	33:782\$500	33,07
22,54	—	—	615\$000	1,32	1:125\$000	2,40	14:061\$000	30,02
24,71	—	—	1:665\$500	3,44	1:352\$000	2,80	11:629\$200	24,06
10,42	1:410\$000	10,82	98\$570	0,76	1:021\$800	7,84	7:761\$800	59,55
23,52	12:806\$000	15,52	3:560\$800	4,32	—	—	7:622\$000	9,24
3,05	4:593\$740	24,51	212\$500	1,16	42\$000	0,23	5:749\$100	3,29
22,72	7:441\$100	12,36	1:332\$000	2,21	2:339\$610	3,89	14:333\$330	23,80
16,97	27:703\$775	18,84	1:392\$250	0,95	11:208\$093	7,62	49:687\$804	33,80
—	—	—	—	—	—	—	—	—
26,04	—	—	—	—	56\$400	0,07	72\$320	0,08
26,66	—	—	2:445\$850	3,85	4:504\$810	7,08	19:568\$650	30,77
43,79	18:636\$600	7,78	—	—	11:993\$160	5,01	35:601\$028	14,87
14,67	5:000\$000	16,67	400\$000	1,33	—	—	14:000\$000	46,66
—	890:440\$485	—	296:021\$002	—	2.589:327\$810	—	4.764:626\$482	—

## Despesa effectuada pelos municipios, segundo os

(NUMEROS ABSOLUTOS)

MUNICIPIOS	DESPESA TOTAL	Governo, Camara, Secretarias, arrecadação de renda e outros serviços	o/o sobre a despesa total	Instrução publica	o/o sobre a despesa total	Hygiene, limpeza, assistencia e soccorros publicos
Afogados de Ingazeira <sup>(1)</sup>	45:000\$000	10:150\$000	22,56	9:000\$000	20,00	5:700\$000
Agua Preta.....	64:497\$376	22:148\$736	34,34	11:675\$000	18,10	1:010\$700
Aguas Bellas.....	59:384\$071	11:695\$110	19,70	4:072\$700	6,86	2:532\$300
Alagôa de Baixo.....	33:431\$963	7:474\$543	22,36	1:366\$600	4,09	6:169\$600
Alliança.....	78:169\$887	22:822\$130	29,20	9:380\$000	12,00	1:126\$220
Altinho.....	43:595\$200	10:870\$000	24,93	4:626\$000	10,61	2:205\$950
Amaragy.....	72:511\$740	9:525\$100	13,14	10:102\$000	13,93	3:080\$500
Baira de São Pedro..	9:566\$500	4:815\$900	50,34	522\$000	5,46	195\$700
Barreiros.....	97:250\$759	22:878\$839	23,53	13:406\$780	13,79	8:328\$830
Bebedouro.....	43:571\$089	17:420\$155	39,98	9:000\$000	20,66	118\$600
Belém.....	16:368\$391	4:264\$717	26,06	1:669\$900	10,20	1:859\$700
Bello Jardim.....	68:847\$820	15:922\$240	23,13	2:440\$000	3,54	3:255\$000
Belmonte.....	15:769\$640	4:880\$060	30,94	3:080\$000	19,53	1:500\$000
Bezerras.....	103:740\$781	29:158\$801	28,11	23:136\$088	22,30	5:685\$959
Bôa Vista.....	14:926\$629	4:827\$006	32,34	1:185\$600	7,94	816\$500
Bom Conselho.....	121:904\$530	15:480\$800	12,70	11:544\$280	9,47	6:963\$400
Bom Jardim.....	89:384\$192	24:646\$945	27,57	6:442\$988	7,21	5:180\$090
Bonito.....	67:968\$466	14:752\$530	21,70	9:471\$000	13,93	9:293\$350
Brejo da M. de Deus <sup>(2)</sup>	45:895\$150	—	—	—	—	—
Buíque.....	26:596\$046	8:590\$947	32,30	2:520\$000	9,48	923\$010
Cabo.....	155:430\$554	25:698\$027	16,53	19:020\$700	12,24	34:140\$850
Cabrobó.....	11:919\$877	3:605\$885	30,25	—	—	606\$800
Canhotinho.....	119:402\$430	25:375\$040	21,25	9:173\$000	7,68	8:869\$050
Caruarú.....	461:483\$321	51:624\$302	11,19	38:529\$763	8,35	70:589\$870
Catende.....	69:379\$500	14:724\$700	21,22	10:606\$950	15,29	8:022\$900
Correntes.....	160:819\$470	32:249\$920	20,05	15:645\$000	9,73	7:226\$600
Custodia.....	17:357\$910	5:674\$810	32,62	660\$000	3,80	5:149\$800
Escada.....	103:085\$299	23:966\$350	23,25	7:676\$831	7,45	3:711\$000
Flôres <sup>(2)</sup> .....	42:478\$984	—	—	—	—	—
Floresta.....	40:653\$939	9:151\$480	22,51	5:723\$600	14,08	5:735\$900
Floresta dos Leões....	112:109\$601	14:316\$640	12,77	16:660\$000	14,86	8:124\$400
Frei Caueca.....	57:300\$472	13:173\$692	22,99	6:600\$000	11,52	7:406\$000
Gamelleira.....	100:754\$435	26:852\$780	26,65	9:613\$250	9,54	5:902\$100
Garanhuns.....	310:282\$733	49:936\$259	16,09	15:346\$000	4,95	30:283\$050
Gloria de Goytá.....	60:715\$325	14:025\$729	23,10	8:864\$930	14,60	3:656\$921
Goyanna.....	218:001\$133	21:090\$219	9,67	15:234\$171	6,99	20:751\$778
Granito.....	12:100\$645	3:420\$000	28,26	1:560\$000	12,89	300\$000
Gravatá.....	115:050\$940	13:686\$520	11,90	15:201\$120	13,21	17:714\$400
Iguararas.....	112:854\$580	32:219\$820	28,55	22:124\$960	19,60	7:657\$300
Ipojuca.....	37:010\$833	11:039\$243	29,83	9:075\$000	24,52	2:247\$900
Itambé.....	48:466\$870	15:849\$637	32,70	3:640\$000	7,51	4:602\$800

<sup>(1)</sup> Fixada.<sup>(2)</sup> Não discriminada



principaes titulos orçamentarios, no exercicio de 1929

E RELATIVOS)

o/o sobre a despesa total	Policia, cadeias ser- viço judicial e eleitoral	o/o sobre a despesa total	Obras publicas, ser- viço d'agua e esgotos, estradas de rodagem	o/o sobre a despesa total	Iluminação	o/o sobre a despesa total	outras despesas	o/o sobre a despesa total
12,67	1:000\$000	2,22	8:600\$000	9,11	6:000\$000	13,33	4:550\$000	10,11
1,57	5:321\$800	8,25	11:886\$890	18,43	6:000\$000	9,30	6:454\$250	10,01
4,26	3:604\$318	6,07	35:863\$843	60,39	—	—	1:615\$800	2,72
18,45	3:297\$600	9,86	2:137\$830	6,39	4:722\$850	14,13	8:262\$940	24,72
1,44	5:664\$870	7,25	24:211\$017	30,97	7:550\$650	9,66	7:415\$000	9,48
5,06	3:183\$150	7,30	14:411\$700	33,06	4:145\$000	9,51	4:153\$400	9,53
4,25	3:336\$800	4,60	31:869\$840	43,95	2:031\$400	2,80	12:566\$100	17,33
2,04	575\$200	9,15	—	—	—	—	3:157\$700	33,01
8,56	3:967\$600	4,08	33:285\$540	34,23	10:438\$040	10,73	4:945\$130	5,08
0,27	510\$540	1,17	10:873\$894	24,96	3:487\$900	8,00	2:160\$000	4,96
11,36	638\$500	3,40	2:775\$900	16,96	349\$300	2,13	4:810\$374	29,39
4,73	5:511\$280	8,00	41:479\$300	60,25	—	—	240\$000	0,35
9,51	2:740\$000	17,38	1:584\$580	10,05	—	—	1:985\$000	12,59
5,48	2:346\$680	2,26	31:036\$997	29,92	7:153\$700	6,90	5:222\$550	5,03
5,47	1:298\$900	8,70	3:029\$583	20,30	767\$500	5,14	3:001\$540	20,11
5,71	4:198\$700	3,44	66:872\$660	54,86	12:772\$400	10,48	4:072\$290	3,34
5,79	9:705\$724	10,86	12:582\$107	14,08	17:949\$060	20,07	12:886\$368	14,42
13,67	1:290\$000	1,90	15:126\$290	22,26	8:400\$000	12,36	9:635\$296	14,18
—	—	—	—	—	—	—	—	—
3,47	3:496\$980	13,15	9:505\$419	35,74	—	—	1:559\$700	5,86
21,96	9:106\$800	5,86	29:934\$396	19,26	9:915\$400	6,35	27:614\$381	17,97
5,09	1:254\$700	10,53	1:275\$351	10,70	—	—	5:177\$141	43,43
7,43	12:150\$150	10,18	44:343\$290	37,14	9:935\$000	7,48	10:556\$900	8,84
15,30	31:460\$750	6,82	70:449\$038	15,26	152:066\$125	32,95	46:763\$473	10,13
11,56	4:487\$300	6,47	20:516\$250	29,57	5:850\$000	8,43	5:171\$400	7,46
4,49	5:991\$000	3,73	38:216\$620	23,76	24:701\$360	15,36	36:788\$970	22,88
29,67	2:489\$300	14,34	1:786\$340	10,29	—	—	1:597\$660	9,21
3,60	5:882\$798	5,71	45:120\$320	43,77	16:331\$300	15,84	396\$700	0,38
—	—	—	—	—	—	—	—	—
14,11	2:704\$000	6,65	8:354\$159	20,55	7:706\$500	18,96	1:278\$300	3,14
7,25	6:749\$988	6,02	10:268\$955	9,16	10:490\$000	9,36	45:499\$618	40,58
12,93	4:447\$900	7,76	17:684\$678	30,86	3:426\$000	5,98	4:562\$172	7,96
5,86	3:871\$320	3,84	8:991\$200	8,93	26:479\$988	26,28	19:043\$797	18,90
9,76	9:626\$426	3,10	59:340\$973	19,12	14:857\$000	4,79	130:893\$025	42,19
6,02	2:837\$835	4,67	17:398\$410	28,66	8:581\$950	14,14	5:349\$550	8,81
9,52	7:998\$020	3,67	46:852\$399	21,49	1:750\$000	0,80	104:324\$546	47,86
2,48	780\$000	6,45	1:156\$640	9,56	—	—	4:884\$005	40,36
15,40	3:171\$820	2,76	25:777\$880	22,40	17:264\$900	15,01	22:234\$300	19,32
6,78	1:406\$800	1,25	26:572\$930	23,55	9:240\$000	8,19	13:632\$770	12,08
6,34	5:540\$500	14,97	5:607\$890	15,15	813\$700	2,20	2:586\$600	6,99
9,50	3:311\$813	6,83	6:487\$270	13,39	5:400\$000	11,14	9:175\$350	18,93

## Despesa effectuada pelos municipios, segundo os

(NUMEROS ABSOLUTOS)

MUNICIPIOS	DESPESA TOTAL	Governo, Camara, Secretarias, arrecadação de rendas e outros serviços	o/o sobre a despesa total	Instrução publica	o/o sobre a despesa total	Hygiene, limpeza, assistencia e soccorros publicos
Jaboatão.....	253:109\$970	54:965\$210	21,72	34:880\$840	13,78	20:626\$550
Jurema...	32:011\$865	13:641\$060	42,61	2:306\$663	7,21	1:479\$900
Leopoldina.....	8:033\$772	4:161\$275	51,80	405\$000	5,04	—
Limociro.....	263:201\$443	48:604\$107	18,47	43:545\$230	16,54	23:273\$660
Marayal.....	54:713\$010	15:086\$900	27,57	7:599\$250	13,89	8:753\$610
Morenos.....	90:193\$755	15:715\$655	17,42	11:249\$100	12,47	12:129\$200
Moxotó.....	18:097\$120	5:922\$880	32,73	2:760\$000	15,25	770\$200
Nazareth.....	107:346\$741	20:241\$494	18,86	9:959\$546	9,28	13:248\$184
Novo Exú.....	12:116\$400	5:791\$055	47,80	2:308\$046	19,05	619\$800
Olinda.....	551:602\$704	79:302\$849	14,38	44:165\$978	8,01	105:904\$177
Ouriçury.....	10:474\$400	5:582\$700	53,30	—	—	120\$000
Palmares.....	186:434\$040	31:405\$450	16,85	39:665\$400	21,28	13:784\$800
Palmeira.....	64:851\$110	18:135\$000	27,96	18:912\$500	29,16	3:474\$600
Panellas.....	73:255\$150	15:655\$492	21,37	7:502\$860	10,24	3:120\$000
Páo d'Alho.....	95:832\$968	17:436\$560	18,20	10:870\$000	11,34	7:238\$800
Paulista.....	71:528\$079	9:310\$000	13,02	7:467\$800	10,44	13:051\$550
Pedra.....	23:585\$410	5:522\$510	23,41	3:347\$100	14,19	—
Pesqueira.....	153:912\$590	31:310\$467	20,34	16:995\$000	11,04	17:766\$660
Petrolina.....	36:610\$117	30:883\$157	35,25	5:324\$600	6,08	10:808\$500
Queimadas.....	45:718\$467	14:995\$901	32,80	2:183\$000	4,77	828\$000
Quipapá.....	73:655\$432	18:578\$121	25,22	4:279\$441	15,81	6:126\$400
Recife.....	8.196:841\$034	1.085:197\$959	13,24	711:991\$242	8,69	1.284:427\$329
Ribeirão.....	80:894\$206	19:494\$300	24,10	10:477\$700	12,95	8:713\$050
Rio Branco.....	63:311\$050	20:700\$600	32,70	6:457\$100	10,20	13:560\$100
Rio Formoso.....	47:622\$445	14:186\$285	29,79	3:599\$800	7,56	—
Salgueiro.....	19:911\$650	5:868\$760	29,47	4:022\$400	20,20	2:009\$900
São Bento.....	54:880\$032	10:889\$354	19,84	8:309\$878	15,14	5:189\$300
São Caetano.....	47:140\$930	7:852\$450	16,66	7:690\$000	16,31	240\$000
São Gonçalo.....	10:990\$800	3:431\$520	31,22	—	—	105\$000
São Joaquim.....	36:492\$554	15:839\$800	43,40	3:348\$400	9,18	3:048\$000
São José do Egypto..	31:708\$890	9:130\$500	28,79	3:719\$200	11,73	1:931\$000
São Lourenço da Matta	94:691\$880	36:399\$200	38,44	15:265\$000	16,12	8:813\$750
São Vicente.....	40:161\$000	8:847\$000	22,03	5:332\$000	13,28	1:375\$000
Serinhãem.....	33:767\$500	5:242\$000	15,52	6:656\$000	19,71	1:211\$200
Serrinha.....	12:872\$129	3:060\$000	23,77	1:270\$000	9,87	5:022\$429
Surubim.....	82:311\$596	18:635\$830	22,64	11:346\$666	13,79	3:261\$600
Tacaratiú.....	24:482\$272	5:305\$690	21,67	3:020\$000	12,34	—
Taquaratinga.....	66:759\$290	17:167\$430	25,72	8:299\$240	12,43	2:735\$600
Timbaúba.....	146:561\$280	24:885\$690	16,98	18:616\$480	12,70	23:194\$650
Triunpho (*).....	70:899\$000	—	—	—	—	—
Vertentes.....	65:916\$884	26:600\$650	40,35	7:710\$000	11,70	2:130\$000
Vicencia.....	60:335\$270	14:756\$100	24,46	8:974\$300	14,87	2:800\$100
Victoria.....	247:564\$773	27:927\$300	11,28	29:280\$000	11,83	44:952\$000
Villa Bella.....	21:787\$715	7:522\$800	34,53	2:706\$000	12,42	1:479\$215
Total.....	15.320:227\$834	2.521:194\$673	—	1.519:414\$971	—	1.998:068\$542

(\*) Não discriminada.

principaes titulos orçamentarios, no exercicio de 1929

E RELATIVOS)

o/o sobre a despesa total	Policia, cadeias, serviço judiciario e eleitoral	o/o sobre a despesa total	Obras publicas, serviço d'agua e esgotos, estradas de rodagem	o/o sobre a despesa total	Iluminação	o/o sobre a despesa total	Outras despesas	o/o sobre a despesa total
8,15	7:744\$600	3,06	80:796\$660	31,92	29:850\$750	11,79	24:245\$360	9,58
4,62	5:373\$392	16,79	6:261\$450	19,56	1:489\$400	4,65	1:460\$000	4,56
—	1:823\$640	22,70	1:280\$168	15,93	—	—	363\$659	4,53
8,84	16:169\$483	6,14	95:504\$643	36,29	23:666\$700	8,99	12:437\$620	4,73
16,00	2:789\$100	5,10	14:764\$100	26,99	1:440\$000	2,63	4:280\$050	7,82
13,45	6:252\$000	6,93	28:202\$720	31,27	—	—	16:645\$080	18,46
4,26	1:034\$000	5,71	4:948\$140	27,34	—	—	2:661\$900	14,71
12,34	6:711\$061	6,25	29:950\$765	27,90	12:811\$900	11,93	14:423\$791	13,44
5,11	1:115\$000	9,20	2:282\$499	18,84	—	—	—	—
19,20	2:880\$000	0,52	262:026\$568	47,50	16:369\$890	2,97	40:953\$242	7,42
1,14	1:851\$500	17,68	2:013\$000	19,22	—	—	907\$200	8,66
7,39	9:975\$000	5,35	65:137\$090	34,94	10:030\$000	5,38	16:436\$300	8,81
5,36	5:040\$000	7,77	13:973\$950	21,55	393\$400	0,61	4:921\$660	7,59
4,26	5:492\$110	7,50	37:077\$990	50,62	2:310\$202	3,15	2:096\$496	2,86
7,55	8:801\$032	9,18	25:845\$809	26,97	—	—	25:640\$767	26,76
18,25	—	—	5:439\$209	7,60	—	—	36:259\$520	50,69
—	971\$200	4,12	2:808\$900	11,91	8:790\$400	37,27	2:145\$300	9,10
11,54	8:875\$400	5,77	54:551\$630	35,45	16:980\$933	11,03	7:432\$500	4,83
12,34	3:068\$100	3,50	26:192\$260	29,90	81\$700	0,09	11:251\$800	12,84
1,81	8:731\$409	19,10	9:793\$461	21,42	2:499\$996	5,47	6:686\$700	14,63
8,32	14:170\$300	19,24	22:389\$500	30,40	—	—	8:111\$370	11,01
15,67	31:015\$200	0,38	2.393:775\$946	29,20	—	—	2.690:433\$358	32,82
10,77	7:082\$746	8,76	23:444\$310	28,98	441\$400	0,55	11:240\$700	13,89
21,42	1:451\$000	2,29	17:702\$850	27,96	—	—	3:439\$400	5,43
—	1:840\$460	3,86	23:715\$260	49,80	—	—	4:280\$700	8,99
10,10	2:754\$730	13,83	1:452\$260	7,29	1:422\$800	7,15	2:380\$800	11,96
9,45	8:120\$600	14,80	10:733\$100	19,56	6:383\$000	11,63	5:254\$800	9,58
0,51	2:355\$000	5,00	27:381\$560	58,08	180\$000	0,38	1:441\$920	3,06
0,96	1:579\$380	14,37	802\$530	7,30	—	—	5:072\$370	46,15
8,35	1:680\$000	4,60	4:370\$904	11,98	2:400\$000	6,58	5:805\$450	15,91
6,09	2:445\$000	7,71	5:238\$390	16,52	1:600\$000	5,05	7:644\$800	24,11
9,31	1:212\$100	1,28	10:524\$030	11,11	8:094\$000	8,55	14:383\$800	15,19
3,42	2:604\$000	6,48	9:111\$000	22,68	4:436\$000	11,05	8:456\$000	21,05
3,59	3:441\$400	10,19	10:300\$500	30,51	1:351\$100	4,00	5:565\$300	16,48
39,02	3:166\$900	24,60	—	—	—	—	352\$800	2,74
3,96	4:773\$500	5,80	30:753\$700	37,36	3:996\$000	4,85	9:544\$300	11,60
—	2:666\$109	10,89	—	—	200\$650	0,82	13:289\$823	54,28
4,10	5:149\$560	7,71	26:950\$860	40,37	5:432\$600	8,14	1:024\$000	1,53
15,83	4:080\$000	2,78	52:677\$240	35,94	13:027\$420	8,89	10:079\$800	6,88
—	—	—	—	—	—	—	—	—
3,23	7:174\$668	10,89	14:219\$874	21,57	5:025\$000	7,62	3:056\$692	4,64
4,64	4:616\$100	7,65	12:140\$370	20,12	4:990\$500	8,27	12:057\$800	19,99
18,16	107\$000	0,04	42:930\$900	17,34	26:752\$740	10,81	75:614\$833	30,54
6,79	1:949\$900	8,95	7:789\$800	35,75	—	—	340\$000	1,56
	407:391\$548		4.360:524\$575		628:016\$504		3.726:343\$887	

## Despesa effectuada e receita arrecadada pelos

MUNICIPIOS	DESPESA		
	1925	1926	1927
Afogados de Ingazeira.....	(1) 25:000\$	(1) 25:000\$	23:319\$
Agua Prêta.....	54:366\$	62:281\$	58:398\$
Agua Bellas.....	(1) 20:000\$	15:681\$	21:758\$
Alagôu de Baixo.....	19:764\$	20:525\$	23:490\$
Alliança.....(*)	—	—	—
Altinho.....	40:849\$	60:525\$	66:108\$
Amaragy.....	(1) 38:353\$	42:360\$	42:803\$
Barra de São Pedro.....(*)	—	—	—
Barreiros.....	(1) 48:360\$	45:704\$	53:134\$
Bebeduro.....(*)	—	—	—
Belém.....(*)	—	—	—
Bello Jardim.....(*)	—	—	—
Belmonte.....	7:330\$	8:161\$	9:564\$
Bezerros.....	66:903\$	91:793\$	129:646\$
Bôa Vista.....	9:366\$	(1) 17:030\$	11:259\$
Bom Conselho.....	(1) 43:530\$	69:742\$	84:630\$
Bom Jardim.....	(1) 76:000\$	126:013\$	118:613\$
Bonito.....	(1) 65:900\$	84:642\$	98:808\$
Brejo da Madre de Deus.....	(1) 85:000\$	74:723\$	51:183\$
Buique.....	(1) 16:110\$	23:751\$	26:812\$
Cabo.....	76:557\$	84:769\$	60:034\$
Cabrobó.....	10:159\$	8:149\$	20:765\$
Cauhotinho.....	59:169\$	78:602\$	77:282\$
Caruarú.....	245:039\$	239:665\$	308:436\$
Catende.....(*)	—	—	—
Correntes.....	44:240\$	77:255\$	94:407\$
Custodia.....(*)	—	—	—
Escada.....	59:587\$	59:503\$	67:693\$

(1) Despesa fixada.

(2) Receita orçada.

(\*) Municipios novos, inaugurados em 1929.

municípios no quinquenio de 1925 a 1929

EFFECTUADA		RECEITA ARRECADADA				
1928	1929	1925	1926	1927	1928	1929
( <sup>1</sup> ) 30:000\$	( <sup>1</sup> ) 45:000\$	( <sup>2</sup> ) 25:000\$	19:942\$	23:319\$	( <sup>2</sup> ) 30:000\$	( <sup>2</sup> ) 42:000\$
66:203\$	64:497\$	50:747\$	61:279\$	58:398\$	67:674\$	64:971\$
19:872\$	59:384\$	( <sup>2</sup> ) 20:000\$	16:419\$	21:670\$	21:048\$	56:770\$
29:887\$	33:432\$	19:294\$	22:543\$	24:131\$	28:104\$	34:796\$
—	78:170\$	—	—	—	—	86:920\$
58:883\$	43:595\$	49:725\$	62:977\$	57:912\$	61:297\$	40:799\$
70:081\$	72:512\$	38:353\$	44:092\$	48:066\$	67:485\$	76:860\$
—	9:567\$	—	—	—	—	9:597\$
( <sup>1</sup> ) 57:009\$	97:251\$	( <sup>2</sup> ) 48:360\$	44:916\$	53:411\$	( <sup>2</sup> ) 57:009\$	104:726\$
—	43:571\$	—	—	—	—	47:378\$
—	16:368\$	—	—	—	—	16:376\$
—	68:848\$	—	—	—	—	76:699\$
12:279\$	15:770\$	7:389\$	8:132\$	9:770\$	11:943\$	15:604\$
127:429\$	103:741\$	68:431\$	121:694\$	134:892\$	142:581\$	109:548\$
8:690\$	14:927\$	9:493\$	( <sup>2</sup> ) 17:030\$	11:430\$	10:882\$	15:408\$
( <sup>1</sup> ) 84:630\$	121:905\$	43:530\$	65:074\$	( <sup>2</sup> ) 71:960\$	( <sup>2</sup> ) 84:630\$	122:016\$
157:512\$	89:384\$	74:148\$	132:656\$	135:859\$	144:399\$	112:782\$
90:127\$	67:968\$	( <sup>2</sup> ) 65:000\$	85:692\$	98:795\$	91:263\$	65:785\$
( <sup>1</sup> ) 61:820\$	45:895\$	( <sup>2</sup> ) 85:000\$	73:372\$	51:436\$	21:922\$	56:047\$
23:247\$	26:596\$	( <sup>2</sup> ) 16:110\$	59:135\$	26:827\$	23:018\$	26:966\$
96:914\$	155:431\$	57:925\$	91:117\$	89:823\$	102:312\$	141:526\$
( <sup>1</sup> ) 26:400\$	11:920\$	10:443\$	10:433\$	20:701\$	( <sup>2</sup> ) 26:450\$	12:754\$
74:683\$	119:402\$	59:169\$	81:702\$	77:338\$	74:786\$	135:437\$
( <sup>1</sup> ) 250:000\$	461:483\$	274:991\$	304:023\$	321:620\$	( <sup>2</sup> ) 250:000\$	470:473\$
—	69:380\$	—	—	—	—	85:231\$
96:276\$	160:819\$	58:000\$	80:729\$	91:526\$	97:761\$	157:805\$
—	17:358\$	—	—	—	—	17:863\$
60:436\$	103:085\$	56:303\$	61:711\$	68:437\$	62:600\$	101:683\$

## Despesa effectuada e receita arrecadada pelos municipios

MUNICIPIOS	DESPESA		
	1925	1926	1927
Flôres .....	20:508\$	( <sup>1</sup> ) 25:200\$	( <sup>1</sup> ) 29:559\$
Floresta .....	17:567\$	17:173\$	24:605\$
Floresta dos Leões.....(*)	—	—	—
Frei Caneca.....(*)	—	—	—
Gamelleira .....	( <sup>1</sup> ) 66:440\$	155:343\$	143:797\$
Garanhuns .....	( <sup>1</sup> ) 200:000\$	216:805\$	268:026\$
Gloria de Goytá.....	( <sup>1</sup> ) 40:000\$	45:192\$	39:349\$
Goyanna .....	138:191\$	163:807\$	252:674\$
Granito .....	10:381\$	14:356\$	16:096\$
Gravatá.....	72:465\$	79:091\$	91:848\$
Iguarassú .....	101:703\$	88:862\$	95:995\$
Ipojuca .....	26:358\$	26:842\$	30:037\$
Itambé .....	27:279\$	25:093\$	42:632\$
Jaboatão .....	209:204\$	232:759\$	324:990\$
Jurema.....(*)	—	—	—
Leopoldina.....	( <sup>1</sup> ) 4:974\$	( <sup>1</sup> ) 10:000\$	7:721\$
Limoeiro.....	161:264\$	159:049\$	206:143\$
Marayal.....(*)	—	—	—
Merens.....(*)	—	—	—
Moxotó.....(*)	—	—	—
Nazareth.....	184:737\$	207:322\$	202:837\$
Novo Exú.....	10:239\$	15:347\$	19:214\$
Olinda.....	480:720\$	457:895\$	556:035\$
Ouricury.....	( <sup>1</sup> ) 21:551\$	27:000\$	23:043\$
Palmares.....	( <sup>1</sup> ) 143:300\$	165:096\$	179:645\$
Palmeira.....(*)	—	—	—
Panellas .....	( <sup>1</sup> ) 55:000\$	74:397\$	81:476\$
Pão d'Alho.....	133:148\$	124:574\$	136:182\$
Paulista.....(*)	—	—	—

(<sup>1</sup>) Despesa fixada.

(<sup>2</sup>) Receita orçada.

(\*) Municipios novos, inaugurados em 1929.

municípios no quinquênio de 1925 a 1929

EFFECTUADA		RECEITA ARRECADADA				
1928	1929	1925	1926	1927	1928	1929
( <sup>1</sup> ) 30:241\$	52:479\$	20:570\$	( <sup>2</sup> ) 25:200\$	( <sup>2</sup> ) 29:539\$	( <sup>2</sup> ) 30:241\$	43:243\$
25:941\$	40:654\$	18:405\$	16:339\$	24:598\$	25:940\$	44:547\$
—	112:110\$	—	—	—	—	117:094\$
—	57:300\$	—	—	—	—	61:729\$
181:699\$	100:754\$	( <sup>2</sup> ) 66:440\$	149:199\$	154:429\$	173:335\$	100:406\$
250:852\$	310:283\$	( <sup>2</sup> ) 200:000\$	231:823\$	269:224\$	255:016\$	308:147\$
52:669\$	60:715\$	( <sup>2</sup> ) 40:000\$	37:293\$	44:949\$	52:537\$	58:245\$
175:593\$	218:001\$	138:096\$	186:688\$	251:108\$	190:788\$	197:714\$
18:098\$	12:101\$	10:420\$	15:156\$	16:175\$	18:023\$	14:231\$
85:010\$	115:051\$	83:673\$	81:455\$	86:178\$	84:805\$	108:501\$
144:523\$	112:855\$	103:744\$	101:913\$	119:789\$	112:991\$	109:374\$
51:900\$	37:011\$	27:037\$	32:652\$	34:126\$	41:121\$	42:467\$
52:464\$	46:467\$	23:541\$	31:574\$	50:542\$	47:851\$	50:441\$
308:606\$	253:110\$	209:114\$	275:501\$	321:539\$	318:241\$	246:435\$
—	32:012\$	—	—	—	—	34:943\$
8:021\$	8:034\$	( <sup>2</sup> ) 4:974\$	( <sup>2</sup> ) 10:000\$	8:265\$	9:999\$	10:102\$
219:802\$	563:201\$	160:269\$	166:204\$	206:143\$	213:581\$	266:095\$
—	54:713\$	—	—	—	—	53:458\$
—	90:194\$	—	—	—	—	119:149\$
—	18:097\$	—	—	—	—	18:224\$
302:503\$	107:347\$	178:022\$	225:924\$	233:754\$	251:692\$	107:705\$
18:471\$	12:116\$	9:082\$	16:390\$	18:510\$	17:469\$	11:846\$
709:599\$	551:603\$	490:981\$	550:411\$	568:478\$	752:434\$	577:398\$
( <sup>1</sup> ) 25:160\$	10:474\$	( <sup>2</sup> ) 21:551\$	( <sup>2</sup> ) 27:000\$	23:261\$	24:922\$	10:770\$
245:982\$	186:434\$	( <sup>2</sup> ) 143:300\$	195:754\$	201:051\$	223:451\$	187:456\$
—	64:851\$	—	—	—	—	67:944\$
90:686\$	73:255\$	( <sup>2</sup> ) 55:000\$	70:364\$	80:648\$	95:917\$	67:773\$
142:005\$	95:833\$	126:673\$	143:382\$	142:259\$	154:883\$	119:615\$
—	71:528\$	—	—	—	—	72:571\$

## Despesa effectuada e receita arrecadada pelos

MUNICIPIOS	DESPEZA		
	1925	1926	1927
Pedra .....	5:475\$	17:179\$	19:288\$
Pesqueira .....	192:042\$	156:921\$	216:095\$
Petrolina .....	74:269\$	62:082\$	72:220\$
Queimadas .....	(*) —	—	67:002\$
Quipapá .....	54:613\$	60:440\$	—
Recife .....	6.097:267\$	5.424:064\$	6.836:856\$
Ribeirão .....	(*) —	—	—
Rio Branco .....	(*) —	—	—
Rio Formoso .....	17:946\$	28:992\$	27:401\$
Salgueiro .....	17:253\$	( <sup>1</sup> ) 22:000\$	19:440\$
São Bento .....	32:190\$	52:565\$	73:139\$
São Caetano .....	(*) —	—	—
São Gonçalo .....	(*) —	—	—
São Joaquim .....	(*) —	—	—
São José do Egypto .....	( <sup>1</sup> ) 30:250\$	22:937\$	( <sup>1</sup> ) 35:000\$
São Lourenço da Matta .....	105:925\$	96:385\$	118:141\$
São Vicente .....	(*) —	—	—
Serinhãem .....	17:018\$	25:439\$	28:961\$
Serrinha .....	(*) —	—	—
Surubim .....	(*) —	—	—
Tacaratú .....	( <sup>1</sup> ) 15:170\$	17:469\$	24:511\$
Taquaretinga .....	79:454\$	77:940\$	73:023\$
Timbaúba .....	( <sup>1</sup> ) 115:000\$	128:757\$	162:337\$
Triunpho .....	58:150\$	74:057\$	78:704\$
Vertentes .....	(*) —	—	—
Vicencia .....	(*) —	—	—
Victoria .....	161:979\$	127:688\$	157:193\$
Villa Bella .....	13:160\$	( <sup>1</sup> ) 14:326\$	19:861\$
TOTAL .....	10.323:770\$	10.076:318\$	12.248:918\$

(<sup>1</sup>) Despesa fixada.(<sup>2</sup>) Receita orçada.

(\*) Municipios novos, inaugurados em 1929.



municípios no quinquenio de 1925 a 1929

EFFECTUADA		RECEITA ARRECADADA				
1928	1929	1925	1926	1927	1928	1929
15:394\$	23:585\$	5:253\$	18:321\$	15:266\$	18:572\$	22:966\$
204:732\$	153:913\$	192:004\$	180:935\$	213:036\$	204:553\$	153:928\$
70:766\$	87:610\$	74:883\$	70:933\$	77:312\$	76:722\$	78:692\$
—	45:718\$	—	—	—	—	58:944\$
74:479\$	73:655\$	57:223\$	67:636\$	70:525\$	74:703\$	70:599\$
6.296:993\$	8.196:841\$	5.769:253\$	5.509:419\$	6.497:308\$	6.542:034\$	8.656:017\$
—	80:894\$	—	—	—	—	81:274\$
—	63:311\$	—	—	—	—	64:042\$
36:428\$	47:622\$	17:791\$	40:835\$	30:780\$	35:930\$	47:299\$
19:887\$	19:912\$	15:553\$	14:345\$	19:593\$	19:409\$	19:309\$
97:343\$	54:880\$	32:190\$	68:212\$	48:000\$	61:380\$	61:991\$
—	47:141\$	—	—	—	—	61:718\$
—	10:991\$	—	—	—	—	10:991\$
—	36:493\$	—	—	—	—	40:971\$
26:882\$	31:709\$	( <sup>2</sup> ) 30:300\$	( <sup>2</sup> ) 32:000\$	( <sup>2</sup> ) 35:000\$	29:560\$	31:764\$
110:102\$	94:692\$	106:520\$	114:077\$	( <sup>2</sup> ) 95:598\$	109:854\$	102:162\$
—	40:161\$	—	—	—	—	46:837\$
33:930\$	33:768\$	17:094\$	25:277\$	29:116\$	33:863\$	48:334\$
—	12:872\$	—	—	—	—	13:033\$
—	82:312\$	—	—	—	—	82:505\$
24:511\$	24:482\$	( <sup>2</sup> ) 15:200\$	14:745\$	( <sup>2</sup> ) 26:000\$	21:856\$	18:376\$
( <sup>1</sup> ) 91:536\$	66:759\$	65:479\$	76:503\$	102:814\$	55:422\$	60:228\$
169:609\$	146:561\$	( <sup>2</sup> ) 115:000\$	149:850\$	161:513\$	170:386\$	147:013\$
( <sup>1</sup> ) 66:320\$	70:899\$	51:150\$	72:075\$	74:540\$	63:800\$	70:824\$
—	65:917\$	—	—	—	—	88:111\$
—	60:335\$	—	—	—	—	63:590\$
159:151\$	247:565\$	164:254\$	125:416\$	161:964\$	160:649\$	239:429\$
59:624\$	21:788\$	11:872\$	( <sup>2</sup> ) 14:700\$	18:912\$	59:796\$	( <sup>2</sup> ) 39:000\$
12.199:890\$	15.320:228\$	10.010:222\$	10.650:175\$	12.059:122\$	12.310:892\$	16.007:393\$

**Numeros indices da despesa effectuada e receita arrecadada pelos  
municipios, no quadriennio de 1925 a 1929**

MUNICIPIOS	DESPESA EFFECTUADA					RECEITA ARRECADADA				
	1925	1926	1927	1928	1929	1925	1926	1927	1928	1929
Afogados de Ingazeira..	100 <sup>(1)</sup>	100 <sup>(1)</sup>	93	120 <sup>(1)</sup>	180 <sup>(1)</sup>	100 <sup>(2)</sup>	80	93	120 <sup>(2)</sup>	168 <sup>(2)</sup>
Agua Preta.....	100	115	107	122	119	100	121	115	133	128
Aguas Bellas.....	100 <sup>(1)</sup>	78	109	99	297	100 <sup>(2)</sup>	82	108	105	284
Alagôa de Baixo.....	100	104	119	151	169	100	117	125	146	180
Altinho.....	100	148	162	144	107	100	127	116	123	82
Amaragy.....	100 <sup>(1)</sup>	110	111	183	189	100	115	125	176	200
Barreiros.....	100 <sup>(1)</sup>	95	110	118 <sup>(1)</sup>	201	100 <sup>(2)</sup>	93	110	118 <sup>(2)</sup>	217
Belmonte.....	100	111	130	168	215	100	110	132	162	211
Bezerros.....	100	137	194	190	155	100	178	197	208	160
Bôa Vista.....	100	182 <sup>(1)</sup>	120	93	159	100	179 <sup>(2)</sup>	120	115	162
Bom Conselho.....	100 <sup>(1)</sup>	160	194	194 <sup>(1)</sup>	280	100	149	165 <sup>(2)</sup>	194 <sup>(2)</sup>	280
Bom Jardim.....	100 <sup>(1)</sup>	166	156	207	118	100	179	183	195	152
Bonito.....	100 <sup>(1)</sup>	128	150	137	103	100 <sup>(2)</sup>	130	150	138	100
Brejo da Madre de Deus.	100 <sup>(1)</sup>	88	60	73 <sup>(1)</sup>	54	100 <sup>(2)</sup>	86	61	26	66
Buique.....	100 <sup>(1)</sup>	147	166	144	165	100 <sup>(2)</sup>	367	167	143	167
Cabo.....	100	111	78	127	203	100	157	155	177	244
Cabrobó.....	100	80	204	260	117	100	100	198	253 <sup>(2)</sup>	122
Canhotinho.....	100	133	131	126	202	100	138	131	126	229
Caruarú.....	100	98	126	102 <sup>(1)</sup>	188	100	111	117	91 <sup>(2)</sup>	171
Correntes.....	100	175	213	218	363	100	139	158	169	272
Escada.....	100	100	113	101	173	100	110	122	111	181
Flôres.....	100	123 <sup>(1)</sup>	144 <sup>(1)</sup>	147 <sup>(1)</sup>	207	100	123 <sup>(2)</sup>	144 <sup>(2)</sup>	147 <sup>(2)</sup>	210
Floresta.....	100	98	140	148	231	100	89	134	141	242
Gamelleira.....	100 <sup>(1)</sup>	234	216	273	152	100 <sup>(2)</sup>	225	232	261	151
Garanhuns.....	100 <sup>(1)</sup>	108	134	125	155	100 <sup>(2)</sup>	116	135	128	154
Gloria de Goytá.....	100 <sup>(1)</sup>	113	98	132	152	100 <sup>(2)</sup>	93	112	131	146
Goyanna.....	100	119	183	127	158	100	135	182	138	143
Granito.....	100	138	155	174	117	100	145	155	173	137
Gravatá.....	100	109	127	117	159	100	97	103	101	130
Iguarassú.....	100	87	94	142	111	100	98	115	109	105
Ipojuca.....	100	102	114	197	140	100	121	126	152	157
Itambé.....	100	92	156	192	178	100	134	215	203	214
Jaboatão.....	100	121	155	148	121	100	132	154	152	118
Leopoldina.....	100 <sup>(1)</sup>	201 <sup>(1)</sup>	155	161	162	100 <sup>(2)</sup>	201 <sup>(2)</sup>	166	201	203
Limoeiro.....	100	99	128	136	163	100	104	129	133	166
Nazareth.....	100	112	110	164	58	100	127	131	141	61
Novo Exú.....	100	150	188	180	118	100	180	204	192	131
Olinda.....	100	95	116	148	115	100	112	116	153	118
Ouricury.....	100 <sup>(1)</sup>	125	107	117 <sup>(1)</sup>	49	100 <sup>(2)</sup>	125 <sup>(2)</sup>	108	116	50
Palmares.....	100 <sup>(1)</sup>	115	125	172	130	100 <sup>(2)</sup>	137	140	156	131
Panellas.....	100 <sup>(1)</sup>	135	148	165	133	100 <sup>(2)</sup>	128	147	174	123
Pão d'Alho.....	100	94	102	107	72	100	113	112	122	94
Pedra.....	100	314	352	281	431	100	349	291	354	437
Pesqueira.....	100	86	113	107	80	100	94	111	107	80
Petrolina.....	100	84	97	95	118	100	95	103	102	105
Quipapá.....	100	111	123	136	135	100	118	123	131	123
Recife.....	100	89	112	103	134	100	95	113	113	150
Rio Formoso.....	100	162	153	203	265	100	230	172	202	266
Salgueiro.....	100	128 <sup>(1)</sup>	113	115	115	100	92	126	125	124
São Bento.....	100	163	227	302	170	100	212	149	191	193
São José do Egypto....	100 <sup>(1)</sup>	76	116 <sup>(1)</sup>	89	105	100 <sup>(2)</sup>	106 <sup>(2)</sup>	116 <sup>(2)</sup>	98	105
São Lourenço da Matta.	100	91	112	104	89	100	107	90	103	96
Serinhém.....	100	149	170	199	198	100	148	170	198	283
Tacaratú.....	100 <sup>(1)</sup>	115	162	162	161	100 <sup>(2)</sup>	97	171 <sup>(2)</sup>	144	121
Taquaretinga.....	100	98	92	115 <sup>(1)</sup>	84	100	117	157	85	92
Timbaúba.....	100 <sup>(1)</sup>	112	141	147	127	100 <sup>(2)</sup>	130	140	148	128
Triumpho.....	100 <sup>(1)</sup>	127	135	114 <sup>(1)</sup>	122	100 <sup>(2)</sup>	141	146	125	138
Victoria.....	100	79	97	98	153	100	76	99	98	146
Villa Bella.....	100	109 <sup>(1)</sup>	151	454	166	100	124	159	504	253 <sup>(2)</sup>

(\*) Não apparecem no quadro os 26 municipios novos, que foram inaugurados em 1929.

(1) Despesa fixada.

(2) Receita orçada.

---

---

**AGRICULTURA E PECUARIA**

---

---



**ASSUCAR — Area cultivada e produção de canna de assucar, e produção de assucar e rapaduras no anno agrícola de 1928-1929, por municípios**

MUNICIPIOS	CANNA DE ASSUCAR			PRODUÇÃO DE ASSUCAR		PRODUÇÃO DE RAPADURAS		Total do assucar (incluindo rapaduras) Toneladas
	Area cultivada	Relação entre a area cultivada e a area total o o	Produção Toneladas	Toneladas	Saccos de 60 kilos	Tonelas	Unidades	
Afogados de Inga-zeira.....	192	0,09	4.800	—	—	360	600.000	360
Agua Preta.....	5.675	4,94	141.886	4.588	76.467	—	—	4.588
Aguas Bellas.....	22	0,01	560	—	—	42	168.000	42
Alagôa de Baix....	38	0,02	960	—	—	72	120.000	72
Alliança.....	2.179	9,67	54.469	6.630	110.500	—	—	6.630
Altinho.....	33	0,15	830	—	—	62	155.700	62
Amaragy.....	6.214	18,22	155.331	10.513	175.217	—	—	10.513
Barra de São Pedro	160	0,09	4.000	—	—	300	300.000	300
Barreiros.....	4.681	12,30	117.025	10.538	175.633	—	—	10.538
Bebedouro.....	2	0,01	47	—	—	4	14.000	4
Belém.....	38	0,02	950	—	—	71	89.000	71
Bello Jardim.....	—	—	—	—	—	—	—	—
Belmonte.....	1	0,00	16	—	—	1	2.000	1
Bezerros.....	147	0,25	3.650	60	1.000	215	1.075.000	275
Bôa Vista.....	1	0,00	25	—	—	2	1.600	2
Bom Conselho.....	80	0,05	2.000	—	—	150	60.000	150
Bom Jardim.....	504	1,10	12.604	945	15.750	—	—	945
Bonito.....	2.398	5,62	59.953	6.321	105.350	—	—	6.321
Brejo da M. de Deus	45	0,04	1.200	—	—	90	200.000	90
Buique.....	5	0,00	133	—	—	10	28.572	10
Cabo.....	9.090	28,17	227.229	25.041	417.350	—	—	25.041
Cabrobo.....	480	0,52	12.000	—	—	900	1.125.000	900
Cachotinho.....	731	0,77	18.273	890	14.833	480	192.000	1.370
Caruarú.....	347	0,23	8.667	—	—	650	260.000	650
Caende.....	9.045	42,44	226.102	25.626	427.100	—	—	25.626
Correntes.....	632	0,86	15.813	1.036	17.267	150	60.000	1.186
Custodia.....	95	0,04	2.374	—	—	178	356.100	178
Escada.....	9.831	39,96	245.766	29.228	487.133	—	—	29.228

## ASSUCAR -- Area cultivada e produçãõ de canna de assucar, e produçãõ de assucar e rapaduras no anno agrícola de 1928-1929, por municipios

MUNICIPIOS	CANNA DE ASSUCAR			PRODUÇÃO DE ASSUCAR		PRODUÇÃO DE RAPADURAS		Total do assucar (incluindo rapaduras) Toneladas
	Area cultivada	Relação entre a area cultivada e a area total o/o	Produção Toneladas	Toneladas	Saccos de 60 kilos	Toneladas	Unidades	
Flôres .....	64	0,03	1.600	—	—	120	200.000	120
Floresta.....	85	0,02	2.133	—	—	160	200.000	160
Floresta dos Leões.	2.266	13,70	56.661	4.250	70.833	—	—	4.250
Frei Caneca.....	475	1,69	11.863	240	4.000	650	260.000	890
Gamelleira .....	4.211	23,27	105.284	8.000	133.333	—	—	8.000
Garanhuns.....	320	0,30	8.000	—	—	600	2.400.000	600
Gloria de Goytá...	504	1,03	12.618	887	14.783	60	240.000	947
Goyanna .....	6.214	7,50	153.327	9.939	165.650	—	—	9.939
Granito .....	213	0,10	5.333	—	—	400	800.000	400
Gravatá .....	88	0,10	2.200	90	1.500	75	500.000	165
Iguarassú.....	4.562	7,94	114.061	3.640	60.667	—	—	3.640
Ipojuca .....	6.579	13,47	164.457	8.371	139.517	—	—	8.371
Itambé .....	2.121	4,67	53.037	1.058	17.633	—	—	1.058
Jaboatão .....	8.126	32,51	203.185	9.870	164.500	—	—	9.870
Jurema .....	—	—	—	—	—	—	—	—
Leopoldina .....	8	0,00	200	—	—	15	20.000	15
Limociro .....	320	0,28	8.000	600	10.000	—	—	600
Marayal.....	1.972	5,02	49.297	3.697	61.617	—	—	3.697
Morenos.....	1.085	8,43	27.124	588	9.800	—	—	588
Moxotó .....	—	—	—	—	—	—	—	—
Nazareth.....	2.919	6,51	72.988	5.204	86.733	270	108.000	5.474
Novo Exú.....	80	0,07	1.995	—	—	150	187.000	150
Olinda .....	—	—	—	—	—	—	—	—
Ouricury .....	277	0,06	6.933	—	—	520	650.000	520
Palmares.....	6.302	15,11	157.548	1.274	21.233	—	—	1.274
Palmeira .....	234	0,34	5.862	440	7.333	—	—	440
Pauellas .....	288	0,68	7.200	240	4.000	300	75.000	540
Pão d'Alho.....	4.186	12,17	104.657	6.724	112.067	—	—	6.724
Paulista .....	360	1,88	9.020	676	11.267	—	—	676

# Densidade territorial da cultura da canna de assucar, por municipios, em 1929

( RELAÇÃO ENTRE A AREA CULTIVADA E A AREA TOTAL )







**ASSUCAR — Area cultivada e produção de canna de assucar e produção de assucar e rapaduras no anno agrícola de 1928-1929, por municípios**

MUNICIPIOS	CANNA DE ASSUCAR			PRODUÇÃO DE ASSUCAR		PRODUÇÃO DE RAPADURAS		Total do assucar (Incluindo rapaduras) Toneladas
	Area cultivada	Relação entre a area cultivada e a area total o/o	Produção Toneladas	Toneladas	Saccos de 60 kilos	Toneladas	Unidades	
Pedra.....	8	0,01	200	—	—	15	30.000	15
Pesqueira .....	—	—	—	—	—	—	—	—
Petrolina .....	27	0,00	667	—	—	50	62.500	50
Queimadas .....	152	0,80	3.800	900	15.000	—	—	900
Quipapá .....	1.447	2,81	36.167	2.713	45.217	—	—	2.713
Recife .....	631	3,50	15.783	6.099	101.650	—	—	6.099
Ribeirão .....	6.059	26,70	151.478	18.458	307.633	—	—	18.458
Rio Branco.....	—	—	—	—	—	—	—	—
Rio Formoso .....	6.928	17,28	173.184	12.343	205.717	—	—	12.343
Salgueiro .....	36	0,02	900	—	—	68	85.000	68
São Bento.....	—	—	—	—	—	—	—	—
São Caetano .....	—	—	—	—	—	—	—	—
São Gonçalo .....	—	—	—	—	—	—	—	—
São Joaquim.....	227	0,96	5.671	425	7.083	—	—	425
São José do Egypto	1.441	1,14	36.000	—	—	2.700	600.000	2.700
S. Lourenço da Matta	8.556	38,34	213.866	17.915	298.583	—	—	17.915
São Vicente.....	278	1,33	6.960	522	8.700	—	—	522
Serrolândia .....	6.231	17,26	155.768	9.793	163.217	—	—	9.793
Serrinha .....	14	0,01	352	—	—	26	32.500	26
Surubim .....	—	—	—	—	—	—	—	—
Tacaratu .....	6	0,00	160	—	—	12	15.000	12
Taquaretinga .....	1	0,00	20	—	—	2	3.000	2
Timbaúba .....	2.139	5,64	53.479	4.011	66.850	—	—	4.011
Triunpho .....	281	0,88	7.000	—	—	525	1.050.000	525
Vertentes .....	—	—	—	—	—	—	—	—
Vicência .....	866	2,08	21.641	1.623	27.050	—	—	1.623
Victoria .....	4.117	11,32	102.930	1.237	20.617	—	—	1.237
Villa Bella.....	—	—	—	—	—	—	—	—
<b>TOTAL.....</b>	<b>145.973</b>	<b>1,46</b>	<b>3.649.307</b>	<b>263.243</b>	<b>4.387.384</b>	<b>10.455</b>	<b>12.249.972</b>	<b>273.698</b>

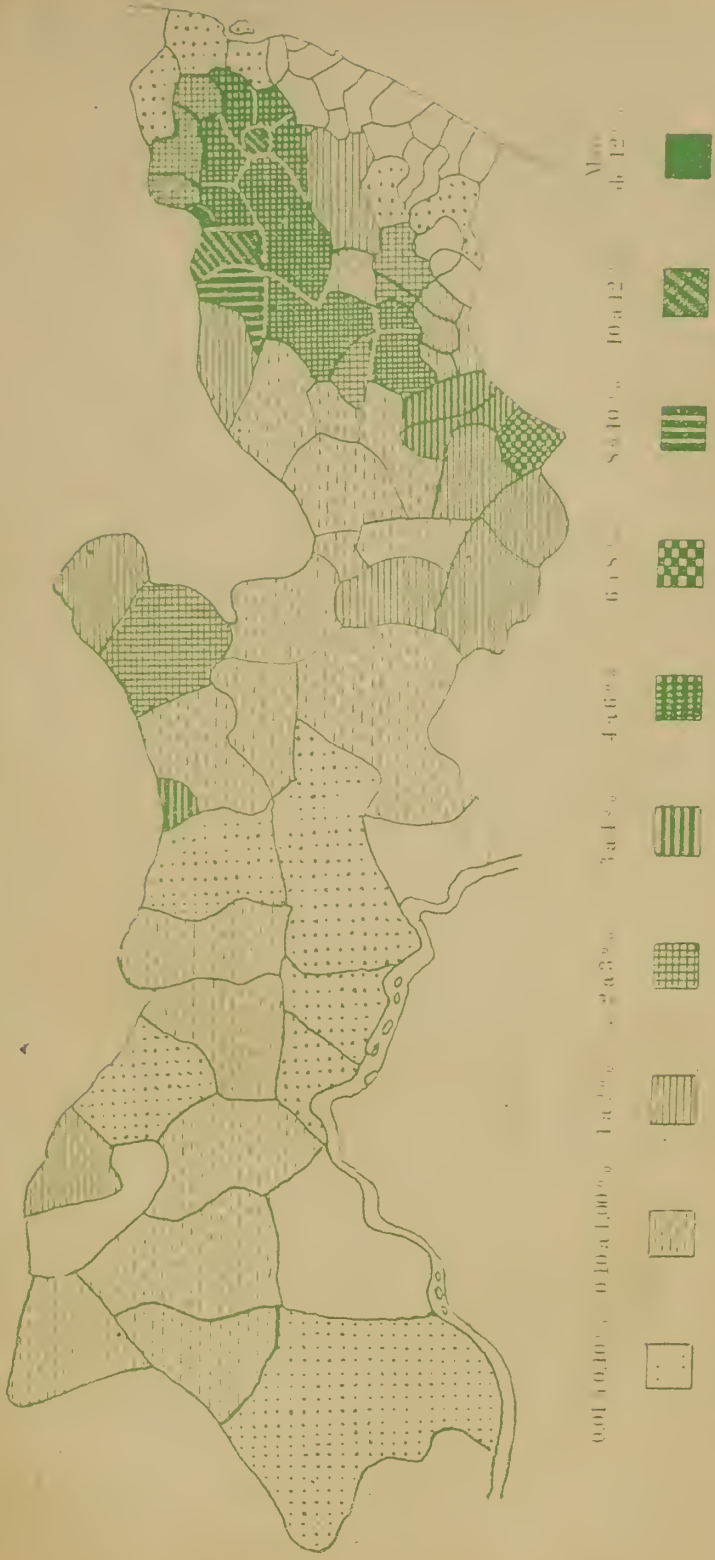
NOTA:— Neste quadro figura o total do assucar produzido no municipio, provindo não somente das cannas cultivadas no seu solo como tambem das oriundas de outros municipios. Por esta razão, nem sempre a produção do assucar registrada corresponde á produção de cannas do respectivo municipio.

**ALGODÃO e CAFÉ — Area cultivada com algodoeiro e caféiro e produção de algodão e café no anno agrícola de 1928-1929, por municípios**

MUNICIPIOS	ALGODOEIRO					CAFÉIRO			
	Area cultivada Hectares	Relação entre a area cultivada e a area total o/o	PRODUCCÃO			Area cultivada Hectares	Relação entre a area cultivada e a area total o/o	Numero de pés (milheiros)	Produção Toneladas
			Algodão em caroço Toneladas	Algodão descaroçado Toneladas	Caroço de algodão Toneladas				
Afogados de Ingazeira ....	7.003	2,74	3.852	1.117	2.735	—	—	—	—
Agua Preta .....	24	0,02	13	4	9	—	—	—	—
Aguas Bellas .....	4.109	1,36	2.260	656	1.604	—	—	—	—
Alagôa de Baixo .....	1.656	0,75	911	264	647	—	—	—	—
Alliança .....	575	2,55	316	92	224	—	—	—	—
Altinho .....	1.007	4,31	554	161	393	642	2,75	1.028	360
Amaragy .....	28	0,06	15	4	11	—	—	—	—
Barra de São Pedro .....	941	0,51	518	150	368	—	—	—	—
Barreiros .....	—	—	—	—	—	—	—	—	—
Bebedouro .....	993	4,31	546	158	388	420	1,82	672	235
Belém .....	187	0,09	103	30	73	—	—	—	—
Bello Jardim .....	405	0,58	223	65	158	378	0,54	605	212
Belmonte .....	951	0,38	523	152	371	—	—	—	—
Bezerras .....	475	0,58	261	76	185	2.629	3,20	4.206	1.472
Bôa Vista .....	12	0,00	7	2	5	—	—	—	—
Bom Conselho .....	2.097	1,71	1.153	334	819	2.609	2,13	4.175	1.461
Bom Jardim .....	1.906	4,16	1.049	304	745	210	0,46	336	118
Bonito .....	878	2,06	483	140	343	3.347	7,84	5.357	1.874
Brejo da Madre de Deus	688	0,58	378	110	268	497	0,42	795	278
Buique .....	2.529	1,50	1.391	403	988	18	0,01	28	10
Cabo .....	—	—	—	—	—	—	—	—	—
Cabrobó .....	88	0,09	48	14	34	—	—	—	—
Canhotinho .....	2.859	3,01	1.572	456	1.116	667	0,70	1.068	374
Caruarú .....	8.643	5,75	4.754	1.379	3.375	838	0,56	1.340	469
Catende .....	—	—	—	—	—	—	—	—	—
Correntes .....	4.532	6,19	2.493	723	1.770	1.260	1,72	2.016	706
Custodia .....	1.789	0,75	984	286	698	—	—	—	—
Escada .....	—	—	—	—	—	—	—	—	—
Flôres .....	1.375	0,64	756	219	537	—	—	—	—
Floresta .....	97	0,02	53	15	38	—	—	—	—
Floresta dos Leões .....	1.822	11,01	1.002	291	711	—	—	—	—
Frei Caneca .....	396	1,39	218	63	155	700	2,45	1.120	392
Gamelleira .....	—	—	—	—	—	—	—	—	—
Garanhuns .....	1.549	1,45	852	247	605	10.814	10,10	17.301	6.055
Gloria de Goytá .....	2.487	4,86	1.368	397	971	35	0,07	56	20
Goyanna .....	36	0,06	20	6	14	11	0,02	17	6
Granito .....	6	0,00	3	1	2	42	0,02	67	24
Gravatá .....	1.703	1,57	937	272	665	692	0,64	1.108	388
Iguarassú .....	12	0,02	7	2	5	—	—	—	—
Ipojuca .....	—	—	—	—	—	—	—	—	—
Itambé .....	1.529	3,37	841	244	597	53	0,12	84	29
Jabotão .....	—	—	—	—	—	—	—	—	—
Jurema .....	104	0,37	57	16	41	630	2,23	1.008	353
Leopoldina .....	297	0,11	163	47	116	—	—	—	—

# Densidade territorial da cultura do algodoeiro, por municípios, em 1929

(RELAÇÃO ENTRE A ÁREA CULTIVADA E A ÁREA TOTAL)





**ALGODÃO e CAFÉ — Area cultivada com algodoeiro e caféiro e produção de algodão e café no anno agricola de 1928 1929, por municipios**

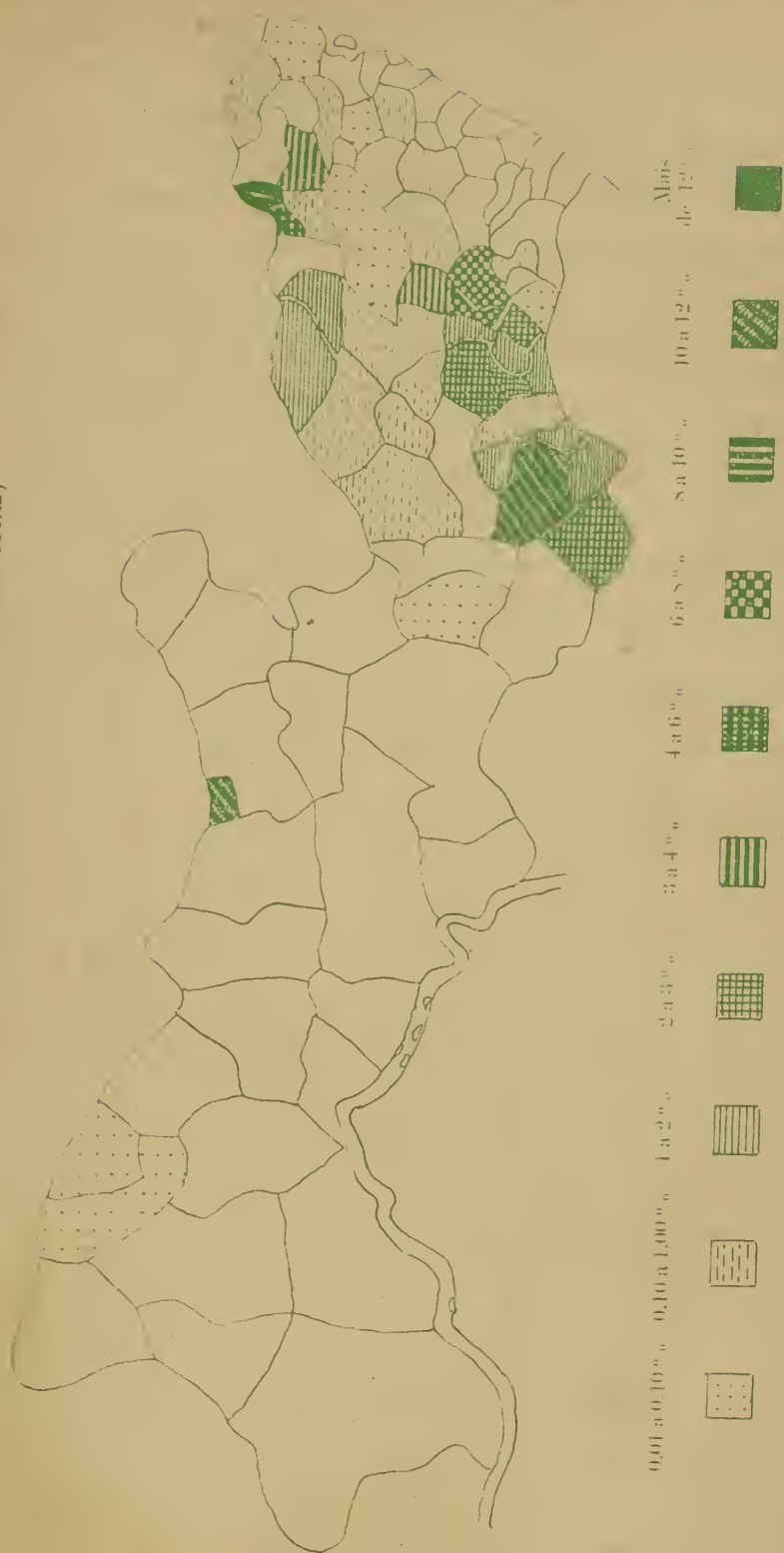
MUNICIPIOS	ALGODOEIRO					CAFÉIRO			
	Area cultivada Hectares	Relação entre a area cultivada e a area total o/o	PRODUCCÃO			Area cultivada Hectares	Relação entre a area cultivada e a area total o/o	Numero de pés (milheiros)	Produção Toneladas
			Algodão em caroço Toneladas	Algodão descaroçado Toneladas	Caroço de algodão Toneladas				
Limoeiro.....	4.597	4,35	2.528	734	1.794	18	0,02	28	10
Marayal.....	—	—	—	—	—	18	0,05	28	10
Morenos.....	—	—	—	—	—	—	—	—	—
Moxotó.....	457	0,11	251	73	178	—	—	—	—
Nazareth.....	1.886	4,21	1.037	301	736	168	0,37	269	94
Novo Exú.....	2.022	1,63	1.112	322	790	14	0,01	22	8
Olinda.....	—	—	—	—	—	—	—	—	—
Ouricury.....	2.502	0,35	1.376	399	977	—	—	—	—
Palmares.....	—	—	—	—	—	151	0,36	241	84
Palmeira.....	2.058	3,01	1.132	328	804	680	1,00	1.088	381
Panellas.....	596	1,38	328	95	233	700	1,63	1.120	392
Pão d'Alho.....	1.915	5,57	1.053	305	748	11	0,03	17	6
Paulista.....	—	—	—	—	—	—	—	—	—
Pedra.....	244	0,26	134	39	95	4	0,00	7	2
Pesqueira.....	1.533	0,82	843	244	599	525	0,28	840	294
Petrolina.....	212	0,03	117	34	83	—	—	—	—
Queimadas.....	2.787	14,72	1.533	445	1.088	910	4,81	1.456	510
Quipapá.....	188	0,37	103	30	73	655	1,27	1.048	367
Recife.....	—	—	—	—	—	—	—	—	—
Ribeirão.....	—	—	—	—	—	—	—	—	—
Rio Branco.....	340	0,82	187	54	133	—	—	—	—
Rio Formoso.....	—	—	—	—	—	—	—	—	—
Salgueiro.....	477	0,22	262	76	186	—	—	—	—
São Bento.....	988	0,94	543	157	386	—	—	—	—
São Caetano.....	1.651	2,84	908	263	645	437	0,75	700	245
São Gonçalo.....	878	0,35	483	140	343	—	—	—	—
São Joaquim.....	496	2,06	273	79	194	1.865	7,73	2.984	1.044
São José do Egypto.....	1.894	1,75	1.042	303	739	—	—	—	—
São Lourenço da Matta.....	—	—	—	—	—	42	0,20	67	24
São Vicente.....	567	2,72	312	90	222	2.933	14,06	4.694	1.642
Serinhãem.....	—	—	—	—	—	—	—	—	—
Serrinha.....	91	0,05	50	14	36	—	—	—	—
Surubim.....	5.476	11,23	3.012	873	2.139	—	—	—	—
Tacarátú.....	—	—	—	—	—	—	—	—	—
Taquaretinga.....	1.755	1,78	965	280	685	1.680	1,70	2.688	941
Timbaúba.....	1.030	2,71	567	164	403	420	1,11	672	235
Triumpho.....	1.218	3,66	670	194	476	3.372	10,11	5.397	1.889
Vertentes.....	4.418	9,53	2.430	705	1.725	840	1,81	1.344	470
Vicencia.....	1.753	4,21	964	280	684	1.512	3,63	2.419	847
Victoria.....	385	1,06	212	61	151	84	0,23	134	47
Villa Bella.....	192	0,09	106	31	75	—	—	—	—
<b>TOTAL.....</b>	<b>100.394</b>	<b>4,93</b>	<b>55.217</b>	<b>16.013</b>	<b>39.204</b>	<b>43.531</b>	<b>2,57</b>	<b>69.650</b>	<b>24.378</b>

**CÓCO — Area cultivada com coqueiros e produção de côcos no anno agrícola de 1928-1929, por municípios**

MUNICIPIOS	Area cultivada com coqueiros Hectares	Relação entre a area cultivada com coqueiros e a area total o/o	NUMEROS DE COQUEIROS			Produção (fructos)
			Sairejando	Novos	Total	
Afogados de Ingazeira.....	1	0,00	80	20	100	2.400
Agua Preta.....	—	—	—	—	—	—
Agua Bellas.....	2	0,00	150	70	220	4.500
Alagôa de Baixo.....	—	—	—	—	—	—
Alliança.....	100	0,44	8.000	2.000	10.000	240.000
Altinho.....	—	—	—	—	—	—
Amaragy.....	50	0,11	3.000	2.000	5.000	90.000
Barra de São Pedro.....	1	0,00	50	50	100	1.500
Barreiros.....	820	2,15	70.000	12.000	82.000	2.100.000
Bebedouro.....	5	0,02	300	150	450	9.000
Belém.....	2	0,00	100	100	200	3.000
Bello Jardim.....	10	0,01	835	135	970	25.050
Belmonte.....	20	0,01	500	1.500	2.000	15.000
Bezerras.....	—	—	—	—	—	—
Bôa Vista.....	—	—	—	—	—	—
Bom Conselho.....	20	0,02	1.500	500	2.000	45.000
Bom Jardim.....	10	0,02	700	300	1.000	21.000
Bonito.....	54	0,13	4.400	1.000	5.400	132.000
Brejo da Madre de Deus.	20	0,02	1.500	500	2.000	45.000
Buique.....	—	—	—	—	—	—
Cabo.....	400	1,24	30.000	10.000	40.000	900.000
Cabrobó.....	—	—	—	—	—	—
Cauhotinho.....	5	0,01	400	120	520	12.000
Caruarú.....	—	—	—	—	—	—
Catende.....	—	—	—	—	—	—
Correntes.....	—	—	—	—	—	—
Custodia.....	3	0,00	100	200	300	3.000
Escada.....	5	0,02	400	100	500	12.000
Flôres.....	6	0,00	500	100	600	15.000

# Densidade territorial da cultura do café, por municípios, em 1929

(RELAÇÃO ENTRE A AREA CULTIVADA E A AREA TOTAL)







**CÓCO** — Area cultivada com coqueiros e produção de côcos no anno agrícola de 1928 — 1929, por municípios

MUNICIPIOS	Area cultivada com coqueiros Hectares	Relação entre a area cultivada com coqueiros e a area total o, o	NUMEROS DE COQUEIROS			Produção (fructos)
			Safrejando	Novos	Total	
Floresta .....	2	0,00	150	50	200	4.500
Floresta do Leões.....	30	0,18	1.500	1.500	3.000	45.000
Frei Caneca.....	—	—	—	—	—	—
Gamelleira .....	—	—	—	—	—	—
Garanhuus .....	10	0,01	700	300	1.000	21.000
Gloria de Goytá.....	200	0,39	15.000	5.000	20.000	450.000
Goyanna .....	2.250	3,70	200.000	25.000	225.000	6.000.000
Gravito .....	4	0,00	200	200	400	6.000
Gravatá.....	—	—	—	—	—	—
Iguarassú .....	1.550	2,70	140.000	15.000	155.000	4.200.000
Ipojuca .....	760	1,56	65.000	11.000	76.000	1.950.000
Itaubé .....	—	—	—	—	—	—
Jaboatão.....	470	1,88	43.000	4.000	47.000	1.290.000
Jurema .....	—	—	—	—	—	—
Leopoldina .....	7	0,00	500	200	700	15.000
Limoeiro.....	—	—	—	—	—	—
Marayal .....	15	0,04	1.000	500	1.500	30.000
Morenos .....	—	—	—	—	—	—
Moxotó .....	25	0,01	2.000	500	2.500	60.000
Nazareth.....	15	0,03	1.000	500	1.500	30.000
Novo Exú.....	1	0,00	30	20	50	900
Olinda.....	493	11,09	37.340	12.000	49.340	1.120.200
Ouricury.....	—	—	—	—	—	—
Palmares.....	—	—	—	—	—	—
Palmeira .....	—	—	—	—	—	—
Panellas .....	30	0,07	1.000	2.000	3.000	30.000
Pão d'Alho.....	50	0,15	4.000	1.000	5.000	120.000
Paulista.....	157	0,82	12.660	3.000	15.660	379.800
Pedra .....	1	0,00	30	50	80	900

**CÔCO** — Area cultivada com coqueiros e produção de côcos no anno agrícola de 1928 — 1929, por municípios

MUNICIPIOS	Area cultivada com coqueiros Hectares	Relação entre a area cultivada com coqueiros e a area total o/o	NUMEROS DE COQUEIROS			Produção (fructos)
			Safrejando	Novos	Total	
Pesqueira .....	—	—	—	—	—	—
Petrolina .....	6	0,00	500	100	600	15.000
Queimadas .....	—	—	—	—	—	—
Quipapá .....	4	0,01	300	100	400	9.000
Recife .....	440	2,44	40.000	4.000	44.000	1.200.000
Ribeirão .....	—	—	—	—	—	—
Rio Branco .....	—	—	—	—	—	—
Rio Formoso .....	1.000	2,49	80.000	20.000	100.000	2.400.000
Salgueiro .....	40	0,02	2.250	1.750	4.000	67.500
São Bento .....	—	—	—	—	—	—
São Caetano .....	5	0,01	400	150	550	12.000
São Gonçalo .....	—	—	—	—	—	—
São Joaquim .....	—	—	—	—	—	—
São José do Egypto .....	3	0,00	62	190	252	1.860
São Lourenço da Matta .....	—	—	—	—	—	—
São Vicente .....	—	—	—	—	—	—
Serinhães .....	350	0,97	25.000	10.000	35.000	750.000
Serrinha .....	4	0,00	300	150	450	9.000
Surubim .....	—	—	—	—	—	—
Tacarátú .....	13	0,01	1.000	300	1.300	30.000
Taquaretinga .....	6	0,01	500	100	600	15.000
Timbaúba .....	—	—	—	—	—	—
Triumpho .....	—	—	—	—	—	—
Vertentes .....	80	0,17	5.000	3.000	8.000	150.000
Vicência .....	32	0,08	2.000	1.200	3.200	60.000
Victoria .....	55	0,15	3.000	2.500	5.500	90.000
Villa Bella .....	5	0,00	200	350	550	6.000
TOTAL .....	9.647	0,10	808.137	156.555	964.692	24.244 110

# Densidade territorial da cultura de coqueiros, por municípios, em 1929

( RELAÇÃO ENTRE A ÁREA CULTIVADA E A ÁREA TOTAL )





**MANDIOCA — Area cultivada com mandioca e produção de mandioca e farinha de mandioca no anno agrícola de 1928 — 1929**

MUNICIPIOS	Area cultivada com mandioca Hectares	Relação entre a area cultivada com mandioca e a area total o/o	Produção de mandioca Toneladas de raízes	Produção de farinha Toneladas	Numero de fabricas aperfeiçoadas	Numero de "casas de farinha" (Fabricas rudimentares)
Afogados de Ingazeira.	296	0,12	3.457	1.037	—	84
Agua Preta.....	106	0,09	1.233	370	—	80
Aguas Bellas.....	127	0,04	1.483	445	—	150
Alagôa de Baixo.....	36	0,02	417	125	—	4
Alliança.....	438	1,94	5.107	1.532	—	400
Altinho.....	461	1,97	5.383	1.615	—	150
Amaragy.....	231	0,50	2.700	810	—	250
Barra de São Pedro...	45	0,02	527	158	—	25
Barreiros.....	143	0,38	1.667	500	—	(*)
Bebedouro.....	25	0,11	270	81	—	22
Belém.....	86	0,04	1.000	300	—	50
Bello Jardim.....	489	0,70	5.706	1.712	—	296
Belmonte.....	97	0,04	1.127	338	—	50
Bezerros.....	1.644	2,00	19.183	5.755	—	400
Bóa Vista.....	89	0,02	1.033	310	—	43
Bom Conselho.....	647	0,53	7.553	2.266	—	600
Bom Jardim.....	283	0,62	3.307	992	—	500
Bonito.....	2.221	5,21	25.920	7.776	—	800
Brejo da Madre de Deus	245	0,21	2.856	856	—	100
Buique.....	1.038	0,62	12.110	3.633	—	100
Cabo.....	72	0,22	837	251	—	(*)
Cabrobó.....	26	0,03	303	91	—	(*)
Canhotinho.....	534	0,56	6.230	1.869	—	300
Caruarú.....	561	0,37	6.540	1.962	—	(*)
Catende.....	—	—	—	—	—	—
Correntes.....	1.650	2,25	19.250	5.775	—	200
Custodia.....	58	0,02	677	203	—	40
Escada.....	72	0,29	837	251	—	50
Flôres.....	179	0,08	2.093	628	—	220

(\*) Não foi possível obter dados.

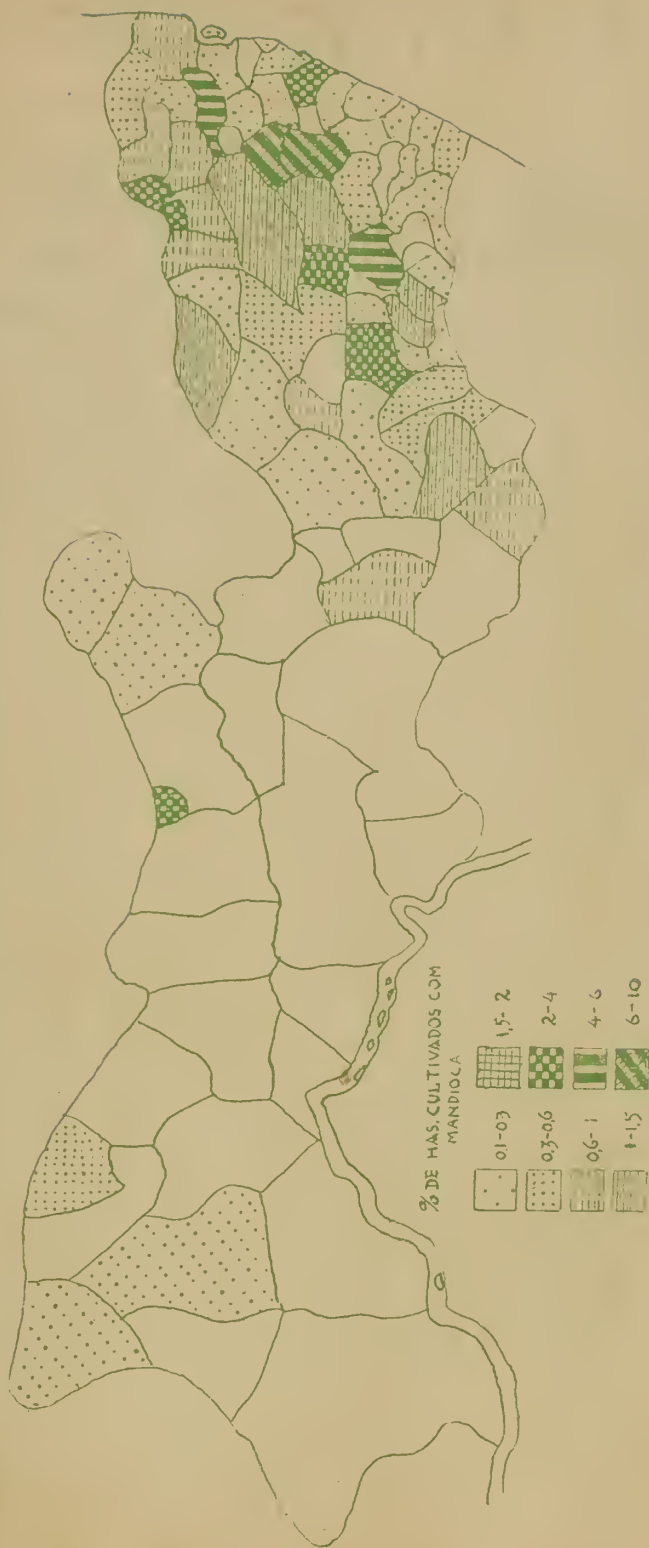
**MANDIOCA — Area cultivada com mandioca e produção de mandioca e farinha de mandioca no anno agrícola de 1928 — 1929**

MUNICIPIOS	Area cultivada com mandioca Hectares	Relação entre a area cultivada com mandioca e a area total	Produção de mandioca	Produção de farinha	Numero de fabricas aperfeiçoadas	Numero de "casas de farinha" (Fabricas rudimentares)
		o/o	Toneladas de raizes	Toneladas		
Floresta .. . . . . .	89	0,02	1.037	311	—	12
Floresta dos Leões.....	—	—	—	—	—	—
Frei Caneca.....	285	1,00	3.333	1.000	—	(*)
Gamelleira.....	4	0,02	47	14	—	(*)
Garanhuns.....	1.513	1,41	17.647	5.294	—	1.200
Gloria de Goytá.....	4.294	8,39	50.100	15.030	2	2.500
Goyanna.....	503	0,83	5.867	1.760	—	(*)
Granito.....	181	0,09	2.117	635	—	330
Gravatá.....	493	0,45	5.750	1.725	—	350
Iguarassú.....	118	0,21	1.377	413	—	(*)
Ipojuca.....	71	0,15	823	247	—	(*)
Itambé.....	231	0,51	2.693	808	—	(*)
Jaboatão.....	523	2,09	6.103	1.831	—	30
Jurema.....	56	0,20	653	196	—	38
Leopoldina.....	4	0,00	50	15	—	(*)
Limoeiro.....	1.357	1,29	15.827	4.748	—	300
Marajal.....	52	0,13	603	181	—	20
Morenos.....	—	—	—	—	—	—
Moxotó.....	—	—	—	—	—	—
Nazareth.....	1.949	4,35	22.743	6.823	—	800
Novo Exú.....	474	0,38	5.533	1.660	—	209
Olinda.....	5	0,11	57	17	—	(*)
Ouriçury.....	903	0,13	10.530	3.159	—	106
Palmares.....	—	—	—	—	—	13
Palmeira.....	300	0,44	3.503	1.051	—	150
Pauellas.....	437	1,02	5.100	1.530	—	600
Pão d'Alho.....	363	—	4.233	1.270	—	500
Paulista.....	—	—	—	—	—	—
Pedra.....	14	0,01	163	49	—	12

(\*) Não foi possível obter dados.

# Densidade territorial da cultura de mandioca, por municípios, em 1929

(RELAÇÃO ENTRE A AREA CULTIVADA E A AREA TOTAL)







**MANDIOCA — Area cultivada com mandioca e produção de mandioca e farinha de mandioca no anno agricola de 1928 — 1929**

MUNICIPIOS	Area cul- tivada com mandioca	Relação en- tre a area cultivada com man- dioca e a area total	Produção de mandioca	Produção de farinha	Numero de fabricas aperfei- coadas	Numero de "casas de farinha" (Fabricas rudimentares)
	Hectares	o o	Toneladas de raizes	Toneladas		
Pesqueira.....	182	0,10	2.123	637	—	20
Petrolina.....	173	0,03	2.023	607	—	200
Queimadas.....	515	2,72	6.013	1.804	—	300
Quipapá.....	699	1,36	8.153	2.446	—	596
Recife.....	58	0,32	680	204	—	11
Ribeirão.....	—	—	—	—	—	(*)
Rio Branco.....	—	—	—	—	—	—
Rio Formoso.....	140	0,35	1.630	489	—	—
Salgueiro.....	25	0,01	290	87	—	33
São Bento.....	251	0,24	2.930	879	—	60
São Cactano.....	21	0,04	243	73	—	(*)
São Gonçalo.....	301	0,12	3.510	1.053	—	280
São Joaquim.....	515	2,14	6.013	1.804	—	300
São José do Egypto...	241	0,22	2.817	845	—	68
São Lourenço da Matta	83	0,40	973	292	—	(*)
São Vicente.....	—	—	—	—	—	(*)
Serinhãem.....	52	0,14	607	182	—	(*)
Serrinha.....	100	0,05	1.163	349	—	120
Surubim.....	343	0,70	4.003	1.201	—	200
Tacaratu.....	29	0,01	340	102	—	38
Taquarettinga.....	1.056	1,07	12.320	3.696	—	366
Timbaúba.....	291	0,77	3.397	1.019	—	(*)
Triumpho.....	765	2,29	8.920	2.676	—	128
Vertentes.....	67	0,14	780	234	—	50
Vicencia.....	258	0,62	3.007	902	—	150
Victoria.....	2.937	8,08	34.267	10.280	1	2.000
Villa Bella.....	54	0,02	633	190	—	22
TOTAL.....	35.274	0,36	411.530	123.459	3	( <sup>1</sup> ) 17.026


(\*) Não foi possível obter dados.

(<sup>1</sup>) Incompleto.

**Numero e valor das propriedades ruraes existentes no Estado,  
em 1929, por municipios**

MUNICIPIOS	Numero de propriedades	Valor das propriedades incluindo as bemfeitorias	Valor das bemfeitorias	Valor das propriedades excluidas as bemfeitorias
Afogados de Ingazeira.....	1.407	1.934:930\$000	1.245:950\$000	688:980\$000
Agua Preta.....	155	16.740:500\$000	6.886:000\$000	8.854:500\$000
Aguas Bellas.....	443	640:600\$000	265:300\$000	375:300\$000
Alagôa de Baixo.....	577	1.768:000\$000	740:000\$000	1.028:000\$000
Alliança.....	291	13.313:500\$000	3.781:000\$000	9.532:500\$000
Altinho.....	336	1.844:700\$000	849:700\$000	995:000\$000
Amaragy.....	152	8.450:000\$000	4.134:200\$000	4.315:800\$000
Barra de São Pedro.....	—	—	—	—
Barreiros.....	63	8.848:000\$000	2.465:000\$000	6.383:000\$000
Bebedouro.....	1.404	3.049:350\$000	1.195:600\$000	1.853:750\$000
Belém.....	75	250:400\$000	112:050\$000	138:350\$000
Bello Jardim.....	277	1.899:000\$000	1.243:000\$000	656:000\$000
Belmonte.....	460	779:850\$000	256:550\$000	523:300\$000
Bezerras.....	1.251	3.748:100\$000	2.252:200\$000	1.495:900\$000
Bôa Vista.....	164	583:940\$000	252:560\$000	331:380\$000
Bom Conselho.....	696	5.345:960\$000	2.503:150\$000	2.842:810\$000
Bom Jardim.....	1.042	4.174:260\$000	646:000\$000	3.528:260\$000
Bonito.....	414	13.458:000\$000	7.180:000\$000	6.278:000\$000
Brejo da Madre de Deus.....	1.076	6.144:200\$000	2.585:100\$000	3.559:100\$000
Buique.....	92	539:000\$000	168:362\$000	361:638\$000
Cabo.....	100	13.049:000\$000	6.478:000\$000	6.571:000\$000
Cabrobó.....	102	235:300\$000	64:000\$000	171:300\$000
Canhotinho.....	1.918	5.183:400\$000	1.342:750\$000	3.840:650\$000
Caruarú.....	1.312	3.632:900\$000	1.033:800\$000	2.599:100\$000
Catende.....	34	2.164:400\$000	317:400\$000	1.847:000\$000
Correntes.....	1.026	6.346:500\$000	1.629:500\$000	4.717:000\$000
Custodia.....	462	1.367:000\$000	589:400\$000	777:600\$000
Escada.....	129	13.414:400\$000	2.762:000\$000	10.652:400\$000
Flôres.....	1.918	1.607:012\$000	360:565\$000	1.246:447\$000
Floresta.....	415	1.259:803\$714	714:400\$000	545:403\$714

MUNICIPIO DE CORRENTES



Cultura do gergelim



**Numero e valor das propriedades ruraes existentes no Estado,  
em 1929, por municípios**

MUNICIPIOS	Numero de propriedades	Valor das propriedades incluindo as bemfeitorias	Valor das bemfeitorias	Valor das propriedades excluidas as bemfeitorias
Floresta dos Leões.....	308	5.362:800\$000	2.015:000\$000	3.347:800\$000
Frei Caneca.....	580	2.315:800\$000	935:600\$000	1.380:200\$000
Gamelleira .....	76	6.209:000\$000	3.148:000\$000	3.061:000\$000
Garanhuns .....	1.678	9.932:800\$000	5.110:300\$000	4.822:500\$000
Gloria de Coytá.....	1.072	2.570:600\$000	974:800\$000	1.595:800\$000
Goyanna.....	177	13.861:700\$000	6.842:200\$000	7.019:500\$000
Granito .....	541	620:930\$000	365:230\$000	255:700\$000
Gravatá .....	2.160	2.971:675\$000	361:780\$000	2.609:895\$000
Iguarassú .....	574	8.114:950\$000	3.115:100\$000	4.999:850\$000
Ipojuca .....	114	8.923:000\$000	2.341:000\$000	6.582:000\$000
Itambé .....	127	8.303:500\$000	2.468:500\$000	5.835:000\$000
Jaboatão.....	343	18.514:000\$000	11.979:000\$000	6.535:000\$000
Jurema .....	591	831:605\$000	118:300\$000	713:305\$000
Leopoldina.....	282	579:820\$000	257:400\$000	322:420\$000
Limoeiro .....	535	4.605:500\$000	1.655:500\$000	2.950:000\$000
Marayal.....	101	6.453:000\$000	4.152:500\$000	2.300:500\$000
Morenos .....	37	9.320:000\$000	2.800:000\$000	6.520:000\$000
Moxotó .....	398	1.664:700\$000	534:000\$000	1.129:800\$000
Nazareth .....	333	13.405:650\$000	3.634:300\$000	9.771:350\$000
Novo Exú.....	414	915:700\$000	301:700\$000	614:000\$000
Olinda .....	32	856:800\$000	146:100\$000	710:700\$000
Ouricury .....	137	193:150\$000	100:070\$000	93:080\$000
Palmares .....	112	16.059:000\$000	3.266:000\$000	12.793:000\$000
Palmeira .....	859	1.885:850\$000	512:400\$000	1.373:450\$000
Panellas .....	1.120	2.809:440\$000	1.055:275\$000	1.754:165\$000
Páo d' Alho.....	330	7.569:480\$000	3.849:200\$000	3.720:280\$000
Paulista .....	131	2.739:200\$000	391:500\$000	2.347:700\$000
Pedra .....	174	531:800\$000	238:500\$000	293:300\$000
Pesqueira .....	657	—	—	—
Petrolina.....	138	400:134\$253	181:134\$235	219:000\$000

Numero e valor das propriedades ruraes existentes no Estado,  
em 1929, por municipios .

MUNICIPIOS	Numero de propriedades	Valor das propriedades incluindo as bemeifeitorias	Valor das bemeifeitorias	Valor das propriedades excluidas as bemeifeitorias
Queimadas .....	313	2.485:200\$000	488:500\$000	1.996:700\$000
Quipapá .....	602	7.914:100\$000	2.579:900\$000	5.334:200\$000
Recife .....	28	1.863:000\$000	1.202:000\$000	661:000\$000
Ribeirão .....	51	12.385:000\$000	725:000\$000	11.660:000\$000
Rio Branco .....	76	336:000\$000	107:000\$000	229:000\$000
Rio Formoso .....	123	13.084:700\$000	9.056:000\$000	4.028:700\$000
Salgueiro .....	964	1.248:966\$500	423:120\$000	825:846\$500
São Bento .....	112	889:000\$000	288:000\$000	601:000\$000
São Caetano .....	316	1.021:600\$000	244:300\$000	777:300\$000
São Gonçalo .....	1.210	—	—	—
São Joaquim .....	905	2.396:000\$000	1.186:990\$000	1.209:010\$000
São José do Egypto .....	442	1.014:000\$000	242:300\$000	771:700\$000
São Lourenço da Matta .....	60	8.632:000\$000	4.454:000\$000	4.178:000\$000
São Vicente .....	417	10.070:900\$000	3.705:500\$000	6.365:400\$000
Serinhãem .....	76	8.323:500\$000	3.560:500\$000	4.763:000\$000
Serrinha .....	779	833:640\$000	267:070\$000	566:570\$000
Surubim .....	580	246:750\$000	179:500\$000	67:250\$000
Tacarátú .....	303	407:800\$000	206:300\$000	201:500\$000
Taquaretinga .....	580	—	968:850\$000	—
Timbaúba .....	323	8.165:000\$000	5.074:500\$000	3.090:500\$000
Triunpho .....	406	1.586:000\$000	856:200\$000	729:800\$000
Vertentes .....	610	2.418:500\$000	717:000\$000	1.701:500\$000
Vicencia .....	270	3.495:200\$000	1.323:800\$000	2.171:400\$000
Victoria .....	1.654	9.301:507\$000	6.028:785\$000	3.272:722\$000
Villa Bella .....	350	594:200\$000	196:500\$000	397:700\$000
TOTAL .....	53.440	398.997:153\$467	160.986:441\$253	238.979:562\$214

MUNICIPIO DE SURUBIM



Algodoeiro adulto, da variedade "Quebradinho"





Effectivo da pecuaria, segundo a estimativa de 1912 e gado existente nos estabelecimentos recenseados, segundo o recenseamento de 1920

		LITORAL E MATTA		CENTRO E AGRESTE		SERTÃO		NO ESTADO	
		Quantidade	Densidade p/km. <sup>2</sup>	Quantidade	Densidade p/km. <sup>2</sup>	Quantidade	Densidade p/km. <sup>2</sup>	Quantidade	Densidade p/km. <sup>2</sup>
Bovinos..	1912.....	142.800	12,08	223.300	12,65	504.500	7,43	870.600	8,94
	1920.....	133.402	11,28	211.082	11,95	350.301	5,16	694.785	7,14
	Variação ..	-9.398	-0,80	-12.218	-0,70	-154.199	-2,27	-175.815	-1,80
Equinos..	1912.....	73.600	6,23	80.800	4,57	119.700	1,76	274.100	2,81
	1920.....	59.735	5,05	58.538	3,31	53.829	0,79	172.102	1,77
	Variação ..	-13.565	-1,18	-22.262	-1,26	-65.871	-0,97	-101.698	-1,04
Muares e asininos	1912.....	26.800	2,27	23.320	1,32	55.930	0,82	106.050	1,09
	1920.....	17.679	1,49	14.456	0,82	30.659	0,45	62.794	0,64
	Variação ..	-9.121	-0,78	-8.164	-0,50	-25.271	-0,37	-43.256	-0,45
Ovinos...	1912.....	41.640	3,52	154.500	8,75	267.800	3,95	463.940	4,77
	1920.....	39.400	3,33	132.828	7,52	199.269	2,94	371.497	3,82
	Variação ..	-2.240	-0,19	-21.672	-1,23	-68.531	-1,01	-92.443	-0,95
Caprinos .	1912.....	53.540	4,53	164.000	9,29	1.378.200	20,30	1.595.740	16,40
	1920.....	80.352	7,07	220.916	12,51	435.865	6,42	737.133	7,57
	Variação ..	26.812	2,54	56.916	3,22	-942.335	-13,88	-858.607	-8,83
Suínos ...	1912.....	72.010	6,09	77.500	4,39	151.400	2,23	300.910	3,09
	1920.....	64.195	5,43	80.215	4,54	68.412	1,00	212.822	2,19
	Variação ..	-7.815	-0,66	2.715	0,15	-82.988	-1,23	-88.088	-0,90

## Animaes abatidos para o

MUNICIPIOS	ANIMAES			
	BOVINOS		SUINOS	
	Numero	Peso da carne	Numero	Peso da carne
Afogados de Ingazeira.....	416	62.400	520	23.400
Agua Preta.....	516	60.986	614	24.560
Agua Bellas.....	1.103	115.815	1.027	25.675
Alagôa de Baixo.....	520	67.600	624	27.680
Alliança.....	800	87.300	1.100	55.000
Altinho.....	180	21.600	240	8.400
Amaragy.....	1.180	159.300	860	38.700
Barra de São Pedro.....	130	13.000	100	3.000
Barreiros.....	623	90.180	897	37.674
Bebedouro.....	940	141.000	576	22.768
Belém.....	173	17.300	200	8.000
Bello Jardim.....	1.920	180.480	1.920	67.200
Belmonte.....	600	75.000	800	50.000
Bezerras.....	2.500	297.000	4.100	123.000
Bôa Vista.....	115	13.800	118	3.540
Bom Conselho.....	2.265	271.800	2.017	60.510
Bom Jardim.....	730	73.000	1.620	72.900
Bonito.....	1.083	113.715	1.009	30.270
Brejo da Madre de Deus..... (*)				
Buique.....	327	39.240	418	16.720
Cabo.....	1.026	142.830	857	27.710
Cabrobó.....	199	23.940	216	16.200
Canhotinho.....	1.200	144.000	1.016	50.200
Caruarú.....	2.964	296.400	3.120	140.400
Catende.....	352	35.200	369	14.760
Correntes.....	1.191	144.420	1.203	48.120
Custodia.....	312	38.760	620	25.040
Eseada.....	666	100.000	386	16.000
Flôres..... (*)				
Floresta..... (*)				
Floresta dos Leões.....	820	123.000	1.322	39.660
Gamelleira.....	769	91.380	251	5.960
Garanhuns.....	2.700	405.000	7.280	364.000
Gloria de Goytá.....	873	87.300	1.141	11.410
Goyanna.....	1.925	287.550	295	17.700
Granito.....	426	42.600	198	7.920
Gravatá.....	1.846	193.830	1.216	30.400
Iguarassú..... (*)				
Ipojuea.....	511	76.650	645	25.800
Itambé.....	960	134.400	540	21.600
Jaboatão.....	1.443	210.929	1.154	41.784
Jurema.....	28	4.200	170	5.100
Leopoldina.....	62	8.370	226	13.560

(\*) Não responderam o questionario.

## consumo do Estado em 1929

ABATIDOS						ANIMAES CONDEMNADOS				
OVINOS		CAPRINOS		TOTAL		Bovinos	Suinos	Ovinos	Capri- nos	Total
Numero	Peso da carne	Numero	Peso da carne	Numero	Peso da carne					
270	5.400	300	6.000	1.506	97.200	—	—	—	—	—
216	4.968	184	3.680	1.530	94.628	26	14	—	—	40
1.511	18.132	3.902	46.824	7.543	206.446	—	—	—	—	—
510	10.200	780	17.160	2.434	122.640	—	—	—	—	—
200	4.000	1.200	24.000	3.300	170.300	—	—	—	—	—
120	1.440	155	1.395	695	32.835	—	—	—	—	—
231	3.465	675	6.750	2.946	208.215	—	—	—	—	—
240	2.400	260	2.680	730	21.080	—	—	—	—	—
165	1.715	—	—	1.685	129.569	—	—	—	—	—
384	3.840	480	5.760	2.380	173.368	2	4	6	7	19
112	1.120	400	4.000	885	30.420	—	—	—	—	—
1.440	23.040	2.160	34.560	7.440	305.280	—	—	—	—	—
400	4.000	400	4.200	2.200	133.200	10	15	—	—	25
2.050	30.750	3.525	52.875	12.175	503.625	—	—	—	—	—
63	630	288	2.880	584	20.850	21	—	—	1	22
1.301	13.010	2.673	26.730	8.256	362.050	5	—	—	1	6
—	—	1.620	25.920	3.970	171.820	—	—	—	—	—
75	1.650	864	17.280	3.031	162.915	5	—	—	—	5
556	6.792	1.338	16.056	2.639	78.808	—	3	—	—	3
106	2.650	97	2.400	2.086	173.590	—	—	—	—	—
106	1.272	499	5.988	1.020	47.400	—	—	—	—	—
10	150	120	1.200	2.346	195.550	—	—	—	—	—
2.635	59.370	113	6.550	3.832	502.720	9	—	—	—	9
30	1.050	12	360	763	51.370	—	—	—	—	—
717	10.879	657	9.870	3.768	213.289	—	4	—	—	4
310	3.410	850	10.200	2.092	77.410	—	—	—	—	—
88	1.332	91	1.280	1.231	118.612	10	7	3	2	22
15	300	1.664	16.450	3.821	179.410	22	—	—	—	22
148	1.532	163	1.748	1.331	100.620	8	15	3	2	28
2.500	37.500	5.000	75.000	17.480	881.500	—	—	—	—	—
—	—	1.573	15.730	3.587	114.440	—	—	—	—	—
49	980	—	—	2.269	306.230	—	—	—	—	—
209	2.508	460	4.600	1.293	57.628	2	19	—	1	22
605	6.050	1.510	15.000	5.177	245.280	—	—	—	—	—
45	340	15	150	1.216	103.940	—	—	—	—	—
30	240	280	2.240	1.810	158.480	—	—	—	—	—
53	488	501	5.501	3.151	258.702	—	—	—	—	—
900	11.500	300	4.500	1.398	27.300	—	—	—	—	—
113	1.017	198	2.376	599	25.323	—	4	—	—	4

## Animaes abatidos para o

MUNICIPIOS	ANIMAES			
	BOVINOS		SUINOS	
	Numero	Peso da carne	Numero	Peso da carne
Limociro .....	2.300	276.000	4.500	135.006
Marayal .....	498	75.700	559	27.540
Morenos .....	689	68.900	398	13.000
Moxotó .....	198	26.730	235	7.050
Nazareth .....	1.280	146.000	2.200	11.000
Novo Exú .....	320	32.000	150	900
Olinda .....	2.816	260.564	2.115	77.394
Ouricury .....	116	11.600	230	11.500
Palmares .....	(*)			
Palmeira .....	624	65.520	416	12.480
Panellas .....	763	91.850	1.208	34.800
Páo d'Alho .....	800	80.000	820	12.460
Paulista .....	904	90.400	1.444	34.320
Pedra .....	168	22.680	312	16.224
Pesqueira .....	(*)			
Petrolina .....	1.124	134.880	411	24.660
Queimadas .....	700	84.000	2.200	66.000
Quipapá .....	700	110.000	1.300	65.000
Recife .....	42.865	5.244.301	31.611	1.896.660
Ribeirão .....	791	118.650	302	16.610
Rio Branco .....	600	60.000	400	16.000
Rio Formoso .....	(*)			
Salgueiro .....	346	48.440	681	27.240
São Bento .....	2.100	230.000	730	43.200
São Caetano .....	364	43.680	832	24.960
São Gonçalo .....	522	57.210	630	14.831
São Joaquim .....	364	38.220	156	7.800
São José do Egypto .....	302	31.710	220	13.200
São Lourenço da Matta .....	749	103.226	675	22.467
São Vicente .....	881	117.295	2.080	52.000
Serinhãem .....	395	59.250	267	8.010*
Serraíba .....	141	16.920	736	33.120
Surubim .....	580	87.000	1.100	55.000
Tacaratú .....	604	72.480	342	12.654
Taquaratinga .....	560	67.200	635	19.050
Timbaúba .....	1.064	145.395	2.191	70.162
Triunpho .....	1.400	147.000	1.330	53.200
Vertentes .....	1.300	136.500	2.860	100.000
Vicência .....	612	73.000	740	18.000
Victória .....	2.170	314.650	2.937	146.750
Villa Bella .....	400	40.000	60	2.000
TOTAL .....	109.504	13.320.226	110.998	4.824.563

(\*) Não respondeu o questionário.

## consumo do Estado em 1929

ABATIDOS						ANIMAES CONDEMNADOS				
OVINOS		CAPRINOS		TOTAL		Bovinos	Suinos	Ovinos	Capri- nos	Total
Numero	Peso da carne	Numero	Peso da carne	Numero	Peso da carne					
900	10.800	2.400	28.800	10.100	450.600	--	--	--	--	--
18	220	15	150	1.090	103.610	--	--	--	--	--
12	120	100	1.000	1.199	83.020	--	--	--	--	--
130	2.600	254	2.540	817	38.920	--	3	--	--	3
60	1.800	700	2.100	4.240	160.900	5	1	--	--	6
120	1.200	600	6.000	1.190	40.100	--	--	--	--	--
65	900	115	1.161	5.114	270.019	2	13	3	--	18
26	312	160	1.600	532	15.012	3	1	--	--	4
312	6.240	364	7.280	1.716	91.520	7	3	2	--	12
1.452	13.885	1.365	13.548	4.788	152.583	--	--	--	--	--
33	330	1.000	8.000	2.653	100.000	--	--	--	--	--
260	2.600	572	5.720	2.780	133.120	--	--	--	--	--
420	3.780	468	3.744	1.368	46.428	1	3	1	5	10
226	2.260	709	7.090	2.470	168.890	3	1	3	2	9
200	3.000	1.200	9.600	4.300	162.600	--	--	--	--	--
150	3.000	400	4.000	2.550	182.000	--	--	--	--	--
554	11.080	528	10.560	75.558	7.162.701	319	246	3	9	577
133	2.660	162	2.400	1.388	140.320	--	--	--	--	--
1.200	15.000	1.200	15.000	3.400	106.000	--	--	--	--	--
44	440	181	1.810	1.252	77.930	--	--	--	--	--
11.546	234.000	4.200	128.565	18.576	635.765	--	--	--	--	--
26	208	1.664	13.312	2.836	82.160	--	--	--	--	--
44	420	78	691	1.274	73.152	--	--	--	--	--
50	450	124	1.596	694	48.066	--	--	--	--	--
305	16.100	255	9.576	1.092	60.586	--	--	--	--	--
7	97	246	4.525	1.677	130.315	--	--	--	--	--
--	--	1.612	19.344	4.573	188.639	--	--	--	--	--
51	612	150	1.500	863	69.372	10	--	--	--	10
300	3.600	480	5.760	1.657	59.490	4	11	--	--	15
1.800	27.000	2.500	37.000	5.980	206.500	--	--	--	--	--
586	5.860	1.174	11.740	2.706	102.734	--	--	--	--	--
245	10.680	712	3.675	2.152	100.605	--	--	--	--	--
54	923	770	6.502	4.079	222.982	3	1	--	--	4
300	3.000	700	7.000	3.730	210.200	--	--	--	--	--
520	7.800	1.456	17.472	6.136	261.872	2	6	--	1	9
--	--	830	8.100	2.182	97.100	--	--	--	--	--
--	--	3.981	55.734	9.088	517.134	--	--	--	--	--
25	250	800	8.000	1.285	50.250	--	--	--	--	--
40.690	673.847	69.522	952.088	330.334	19.667.148	479	374	24	31	908

## Preços, por kilogramma, da carne verde consumida em 1929, segundo as especies de gado

MUNICIPIOS	BOVINOS			SUINOS			OVINOS			CAPRINOS		
	Maximo	Minimo	Medio	Maximo	Minimo	Medio	Maximo	Minimo	Medio	Maximo	Minimo	Medio
Afogados de Ingazeira	3\$000	1\$200	2\$100	1\$800	1\$000	1\$400	2\$000	1\$200	1\$600	1\$800	1\$200	1\$500
Agua Preta.....	2\$000	1\$600	1\$800	2\$500	2\$000	2\$250	2\$000	1\$700	1\$850	2\$000	1\$600	1\$800
Aguas Bellas.....	1\$700	1\$200	1\$450	1\$600	1\$000	1\$300	1\$500	\$800	1\$150	1\$500	\$800	1\$150
Alagôa de Baixo.....	3\$000	1\$800	2\$400	2\$000	1\$400	1\$700	1\$200	\$900	1\$050	1\$000	\$600	\$800
Alliança .....	2\$200	1\$600	1\$900	2\$000	1\$200	1\$600	1\$800	1\$000	1\$400	1\$800	1\$000	1\$400
Altinho .....	2\$200	1\$600	1\$900	2\$000	1\$400	1\$700	1\$200	\$900	1\$050	1\$000	\$600	\$800
Amaragy.....	2\$500	1\$800	2\$150	3\$500	2\$500	3\$000	2\$200	1\$800	2\$000	2\$000	1\$500	1\$750
Barra de São Pedro...	1\$800	1\$000	1\$400	1\$600	1\$800	1\$700	1\$600	\$600	1\$100	1\$600	\$600	1\$100
Barreiros.....	2\$000	2\$200	2\$100	2\$500	2\$500	2\$500	2\$500	2\$500	2\$500	2\$500	2\$500	2\$500
Bebedouro .....	2\$200	1\$500	1\$850	2\$400	1\$800	2\$100	1\$800	1\$200	1\$500	1\$700	1\$000	1\$350
Belém.....	2\$500	1\$600	2\$050	1\$500	\$800	1\$150	1\$200	\$800	1\$000	1\$000	\$600	\$800
Bello Jardim.....	2\$400	1\$500	1\$950	2\$200	1\$300	1\$750	2\$000	1\$400	1\$700	1\$800	1\$200	1\$500
Belmonte .....	2\$400	1\$600	2\$000	2\$200	1\$400	1\$700	2\$000	1\$400	1\$700	1\$800	1\$200	1\$500
Bezerras .....	2\$400	1\$600	2\$000	2\$000	1\$700	1\$850	2\$000	1\$500	1\$750	1\$500	1\$000	1\$250
Bôa Vista.....	1\$600	1\$200	1\$400	1\$200	\$800	1\$000	1\$200	\$800	1\$090	1\$200	\$800	1\$000
Bom Conselho.....	2\$000	1\$400	1\$700	2\$600	1\$400	2\$000	1\$200	1\$000	1\$100	1\$200	1\$000	1\$100
Bom Jardim .....	2\$200	1\$800	2\$000	2\$400	1\$800	2\$100	—	—	—	1\$500	1\$000	1\$250
Bonito.....	2\$200	1\$500	1\$850	2\$500	1\$400	1\$950	2\$000	1\$500	1\$750	1\$500	1\$000	1\$250
Brejo da M. de Deus (*)												
Buique.....	2\$200	1\$600	1\$900	2\$200	1\$400	1\$800	1\$400	1\$100	1\$250	1\$300	1\$000	1\$150
Cabo .....	2\$200	1\$800	2\$000	3\$000	2\$600	2\$800	2\$400	2\$000	2\$200	2\$200	1\$800	2\$000
Cabrobó .....	1\$800	1\$400	1\$600	1\$400	1\$000	1\$200	1\$100	\$800	\$950	1\$200	\$800	1\$000
Cauhotinho.....	2\$000	1\$600	1\$800	1\$800	1\$400	1\$600	1\$000	\$700	\$850	1\$000	\$700	\$850
Caruarú.....	2\$200	1\$200	1\$700	2\$000	1\$000	1\$500	1\$800	1\$000	1\$400	1\$800	1\$000	1\$400
Catende.....	2\$200	1\$800	2\$000	2\$400	2\$000	2\$200	2\$400	2\$000	2\$200	2\$400	2\$000	2\$200
Correntes .....	1\$800	1\$200	1\$500	1\$800	1\$200	1\$500	1\$000	\$800	\$900	1\$200	\$800	\$900
Custodia .....	3\$000	2\$200	2\$600	2\$000	1\$000	1\$500	2\$000	1\$500	1\$750	1\$800	1\$200	1\$500
Escada.....	2\$200	1\$800	2\$000	3\$000	2\$500	2\$750	2\$200	1\$800	2\$000	2\$200	1\$800	2\$000
Flôres.....(*)												
Floresta.....(*)												
Floresta dos Leões....	2\$200	1\$500	1\$850	2\$000	1\$600	1\$800	2\$000	1\$600	1\$800	1\$200	1\$000	1\$100
Frei Caneca.....	2\$200	1\$800	2\$000	2\$000	1\$400	1\$700	2\$200	1\$800	2\$000	1\$800	1\$400	1\$600
Gauelleira.....	2\$000	1\$500	1\$750	3\$000	2\$500	2\$750	2\$200	1\$800	2\$000	2\$200	1\$800	2\$000
Garamhuns .....	2\$100	1\$600	1\$850	2\$000	1\$800	1\$900	1\$800	1\$400	1\$600	1\$800	1\$400	1\$600
Gloria de Goytá.....	2\$400	1\$800	2\$100	2\$400	2\$000	2\$200	—	—	—	1\$000	\$800	\$900
Goyanna.....	2\$200	1\$800	2\$000	2\$600	2\$200	2\$400	3\$000	2\$600	2\$800	—	—	—
Granito .....	2\$400	1\$600	2\$000	1\$600	1\$200	1\$400	1\$400	1\$000	1\$200	1\$000	\$800	\$900
Gravatá.....	2\$200	1\$800	2\$000	2\$000	1\$600	1\$800	1\$800	1\$400	1\$600	1\$600	1\$200	1\$400
Iguarassú.....(*)												
Ipojuca.....	2\$000	1\$800	1\$900	—	—	—	—	—	—	—	—	—
Itambé.....	2\$000	1\$600	1\$800	2\$200	1\$800	2\$000	1\$000	\$800	\$900	1\$000	\$800	\$900
Jaboatão.....	2\$200	1\$800	2\$000	3\$000	2\$600	2\$800	3\$000	2\$600	2\$800	2\$400	1\$800	2\$100
Jurema .....	2\$000	1\$600	1\$800	2\$000	1\$600	1\$800	2\$000	1\$600	1\$800	1\$800	1\$400	1\$600

(\*) — Não respondeu o questionario.

## Preços, por kilogramma, da carne verde consumida em 1929, segundo as especies de gado

MUNICIPIOS	BOVINOS			SUINOS			OVINOS			CAPRINOS		
	Maximo	Minimo	Medio	Maximo	Minimo	Medio	Maximo	Minimo	Medio	Maximo	Minimo	Medio
Leopoldina .....	2\$000	1\$200	1\$600	2\$000	\$800	1\$400	1\$600	\$800	1\$200	1\$600	\$800	1\$200
Limoeiro .....	2\$200	1\$800	2\$000	2\$200	1\$800	2\$000	1\$500	1\$200	1\$350	1\$800	1\$200	1\$500
Marayal .....	2\$000	1\$700	1\$850	2\$400	1\$800	2\$100	1\$600	1\$400	1\$500	1\$600	1\$400	1\$500
Morenos .....	2\$400	2\$000	2\$200	2\$800	2\$400	2\$600	2\$400	2\$000	2\$200	2\$400	2\$000	2\$200
Moxotó .....	3\$000	2\$400	2\$700	2\$000	1\$400	1\$700	1\$200	\$800	1\$000	1\$200	\$800	1\$000
Nazareth .....	2\$200	1\$000	2\$000	2\$400	2\$000	2\$200	\$900	\$500	\$700	1\$200	1\$000	\$800
Novo Exú .....	3\$000	1\$000	2\$000	2\$000	1\$100	1\$500	1\$500	\$800	1\$150	1\$500	\$800	1\$150
Olinda .....	2\$200	1\$800	2\$000	3\$200	2\$800	3\$000	3\$200	2\$500	3\$000	3\$200	2\$800	3\$000
Ouricury .....	2\$400	1\$400	1\$900	1\$400	\$700	1\$050	1\$200	\$800	1\$000	1\$200	\$600	\$900
Palmares .....	(*)											
Palmeira .....	2\$200	1\$600	1\$900	2\$000	1\$600	1\$800	2\$400	1\$800	2\$100	1\$600	1\$400	1\$500
Panellas .....	2\$000	1\$800	1\$900	2\$000	1\$400	1\$700	2\$000	1\$800	1\$900	2\$000	1\$800	1\$900
Pão d'Alho .....	2\$200	1\$800	2\$000	2\$400	2\$000	2\$200	2\$200	1\$800	2\$000	1\$200	\$800	1\$000
Paulista .....	2\$000	1\$600	1\$150	2\$400	2\$000	2\$200	2\$600	2\$200	2\$400	2\$000	1\$400	1\$700
Pedra .....	3\$200	2\$500	2\$850	2\$000	1\$400	1\$700	2\$200	1\$900	2\$050	1\$800	1\$300	1\$550
Pesqueira .....	(*)											
Petrolina .....	1\$800	1\$400	1\$600	2\$000	1\$600	1\$800	1\$600	1\$200	1\$400	1\$600	1\$200	1\$400
Queimadas .....	2\$000	1\$200	1\$600	2\$000	1\$500	1\$750	1\$500	1\$000	1\$250	1\$200	\$800	1\$000
Quipapá .....	2\$200	1\$600	1\$800	2\$200	1\$500	1\$850	2\$000	1\$400	1\$700	1\$800	1\$400	1\$600
Recife .....	2\$200	1\$800	2\$000	3\$000	3\$000	3\$000	3\$500	3\$500	3\$500	—	—	—
Ribeirão .....	2\$200	1\$800	2\$000	2\$400	2\$000	2\$200	2\$200	1\$800	2\$000	2\$200	1\$800	2\$000
Rio Branco .....	3\$500	2\$500	3\$000	2\$000	1\$600	1\$800	—	—	—	—	—	—
Rio Formoso .....	(*)											
Salgueiro .....	1\$400	1\$000	1\$200	1\$300	\$800	1\$050	1\$000	\$600	\$800	1\$000	\$600	\$800
São Bento .....	2\$200	1\$800	2\$000	2\$200	1\$600	1\$900	2\$000	1\$500	1\$750	1\$800	1\$200	1\$500
São Caetano .....	2\$400	1\$800	2\$100	2\$500	1\$000	1\$750	2\$500	1\$000	1\$750	2\$300	1\$200	1\$750
São Gonçalo .....	2\$000	1\$200	1\$600	1\$400	1\$000	1\$200	1\$600	1\$000	1\$300	1\$200	\$800	1\$000
São Joaquim .....	2\$000	1\$400	1\$700	1\$800	1\$400	1\$600	2\$000	1\$400	1\$700	1\$500	1\$200	1\$350
São José do Egypto ..	2\$600	2\$000	2\$300	1\$800	1\$200	1\$500	—	—	—	—	—	—
São Lourenço da Matta	2\$200	1\$800	2\$000	2\$500	2\$000	2\$250	2\$500	2\$000	2\$250	1\$800	1\$200	1\$500
São Vicente .....	2\$000	1\$600	1\$800	2\$000	1\$200	1\$600	1\$600	1\$200	1\$400	—	—	—
Serinham .....	2\$200	1\$800	2\$000	2\$800	2\$400	2\$600	2\$000	1\$500	1\$750	2\$000	1\$400	1\$700
Serrinha .....	2\$200	1\$200	1\$700	1\$800	1\$000	1\$400	1\$200	\$800	1\$000	1\$200	\$800	1\$000
Surubim .....	2\$000	1\$700	1\$850	2\$000	1\$600	1\$800	2\$200	1\$800	2\$000	2\$000	1\$700	1\$850
Tacarátú .....	1\$600	1\$000	1\$300	1\$500	1\$000	1\$250	1\$000	\$800	\$900	1\$000	\$800	\$900
Taquaretinga .....	2\$200	1\$600	1\$900	2\$000	1\$400	1\$700	2\$000	1\$500	1\$750	1\$800	1\$300	1\$550
Timbaúba .....	2\$200	1\$800	2\$000	2\$200	1\$800	2\$000	2\$200	1\$800	2\$000	2\$000	1\$600	1\$800
Triunpho .....	2\$200	1\$800	2\$000	1\$400	1\$000	1\$200	1\$400	1\$000	1\$200	1\$300	\$900	1\$100
Vertentes .....	2\$200	1\$800	2\$000	2\$000	1\$500	1\$750	2\$000	1\$800	1\$900	1\$800	1\$500	1\$650
Vicencia .....	2\$200	1\$800	2\$000	2\$400	1\$800	2\$100	—	—	—	1\$600	1\$200	1\$400
Victoria .....	2\$400	1\$500	1\$950	2\$200	1\$500	1\$850	—	—	—	2\$000	1\$500	1\$750
Villa Bella .....	2\$500	1\$800	2\$150	2\$000	1\$500	1\$750	—	—	—	—	—	—

(\*) — Não respondeu o questionario.

## Salario medio diario de varias profissões distribuido por

MUNICIPIOS	ALMOCREVE		ARADOR		CARPINA		CARREIRO		FERREIRO	
	Sem	Com	Sem	Com	Sem	Com	Sem	Com	Sem	Com
	sustento	sustento	sustento	sustento	sustento	sustento	sustento	sustento	sustento	sustento

## ZONA DO LITO

Os 11 municipios que possuem litoral,

Barreiros	3\$500	—	3\$500	—	8\$000	—	3\$500	—	8\$500	—
Cabo	3\$500	—	4\$000	—	9\$000	—	4\$000	—	10\$000	—
Goyanna	3\$500	—	3\$500	—	8\$000	—	3\$500	—	8\$500	—
Iguarasú	3\$500	—	3\$500	—	8\$000	—	3\$500	—	8\$500	—
Ipojuca	3\$500	—	3\$000	—	8\$000	—	3\$500	—	7\$500	—
Jaboatão	4\$000	2\$000	4\$000	2\$000	8\$000	6\$000	4\$000	2\$000	10\$000	7\$000
Olinda	3\$000	—	3\$500	—	9\$000	—	3\$500	—	9\$000	—
Paulista	3\$500	—	3\$500	—	8\$000	—	3\$500	—	8\$500	—
Recife	4\$000	—	4\$000	—	9\$000	—	4\$000	—	10\$000	—
Rio Formoso	4\$000	—	4\$000	—	7\$500	—	4\$000	—	7\$500	—
Scrinhãem	4\$000	—	4\$000	—	8\$000	—	4\$000	—	7\$500	—
Agua Preta	3\$000	—	3\$500	—	6\$000	—	3\$500	—	7\$500	—
Alliança	4\$000	2\$000	3\$500	2\$500	8\$000	6\$000	3\$500	2\$500	9\$000	6\$000
Amaragy	3\$500	—	4\$000	—	6\$000	—	3\$500	—	7\$500	—
Bom Jardim	4\$000	2\$000	4\$000	3\$000	8\$000	5\$000	3\$500	1\$500	8\$000	5\$000
Bonito	4\$000	—	4\$000	—	8\$000	—	4\$000	—	8\$000	—
Canhotinho	3\$500	2\$000	3\$500	2\$000	8\$000	5\$000	3\$500	2\$000	8\$000	5\$000
Catende	3\$500	—	3\$500	—	8\$000	—	3\$500	—	8\$500	—
Correntes	3\$000	1\$500	3\$500	2\$000	9\$000	6\$000	3\$000	1\$500	7\$500	5\$000
Escada	3\$500	—	4\$000	—	6\$500	—	3\$500	—	7\$000	—
Floresta dos Leões	3\$000	—	3\$500	2\$500	9\$000	7\$000	3\$000	1\$500	9\$000	7\$000
Gamelleira	3\$500	—	4\$000	—	8\$000	—	3\$500	—	8\$500	—
Itambé	3\$500	—	3\$500	—	8\$000	—	3\$500	—	8\$500	—
Marayal	3\$000	2\$000	3\$500	2\$000	7\$000	4\$000	3\$500	2\$000	9\$000	6\$000
Morenos	3\$000	2\$000	4\$000	—	6\$000	—	3\$500	—	8\$000	—
Nazareth	3\$000	2\$000	3\$500	—	9\$000	—	3\$500	—	9\$500	—
Palmares	3\$000	—	3\$500	—	8\$000	—	3\$500	—	8\$500	—
Palmeira	3\$000	1\$500	3\$000	—	8\$000	—	3\$000	2\$000	8\$500	—
Pão d'Alho	4\$000	2\$000	3\$500	2\$000	8\$000	5\$000	3\$500	—	9\$500	7\$000
Queimadas	4\$000	3\$000	3\$500	—	8\$000	6\$000	4\$000	2\$500	8\$500	6\$500
Quipapá	3\$000	—	3\$000	—	8\$000	—	3\$000	—	8\$000	—
Ribeirão	3\$500	—	4\$000	—	8\$000	—	3\$500	—	8\$500	—
São Lourenço da Matta	3\$500	—	4\$000	—	8\$000	—	3\$500	—	10\$000	—
São Vicente	3\$500	—	3\$500	—	8\$000	—	3\$500	—	8\$500	—
Timbaúba	3\$500	—	3\$500	—	8\$000	—	3\$500	—	8\$500	—
Vicencia	3\$000	1\$500	3\$000	2\$000	8\$000	6\$000	3\$000	2\$000	8\$000	6\$000
Victoria	3\$500	2\$000	3\$500	—	6\$000	—	3\$500	—	8\$000	—
Medias compensadas da zona	3\$500	—	3\$500	—	8\$000	—	3\$500	—	8\$500	—

## ZONA DO AGRESTE

Atinho	4\$000	—	4\$000	—	6\$000	—	3\$000	—	8\$000	—
Bebedouro	4\$000	—	5\$000	2\$500	10\$000	—	3\$000	1\$500	6\$500	—
Bello Jardim	4\$000	2\$000	4\$000	—	6\$000	4\$000	3\$000	2\$000	8\$000	5\$000
Bezerros	5\$000	—	4\$000	—	10\$000	—	5\$000	—	10\$000	—
Bom Conselho	2\$500	1\$500	4\$000	—	6\$000	4\$000	4\$000	3\$000	6\$000	4\$000



## zonas e municípios no anno agrícola de 1929 - 1930

LENHADOR		OLEIRO		PEDREIRO		TRABALHADOR DE ENXADA						VAQUEIRO	
						MASCULINO		FEMININO		MENOR			
Sem sustento	Com sustento	Sem sustento	Com sustento	Sem sustento	Com sustento	Sem sustento	Com sustento	Sem sustento	Com sustento	Sem sustento	Com sustento	Sem sustento	Com sustento

## RAL E MATTA

vão enumerados em primeiro logar

3\$500	—	5\$000	—	8\$000	—	3\$000	—	2\$000	—	1\$500	—	4\$000	—
4\$000	—	6\$000	—	9\$500	—	3\$500	—	2\$500	—	2\$000	—	5\$000	—
3\$500	—	5\$000	—	8\$000	—	3\$000	—	2\$000	—	1\$500	—	4\$000	—
3\$500	—	5\$000	—	8\$000	—	3\$000	—	2\$000	—	1\$500	—	4\$000	—
4\$000	2\$000	5\$000	3\$000	10\$000	7\$000	3\$500	2\$000	2\$000	8\$00	1\$500	1\$000	5\$000	2\$000
3\$500	—	5\$000	—	8\$000	—	3\$000	—	2\$000	—	1\$500	—	5\$000	—
3\$500	—	5\$000	—	8\$000	—	3\$000	—	2\$000	—	1\$500	—	4\$000	—
4\$000	—	6\$000	—	10\$000	—	3\$500	—	3\$000	—	2\$000	—	5\$000	—
3\$500	—	5\$000	—	7\$000	—	3\$500	—	3\$000	—	2\$000	—	4\$500	—
3\$500	—	5\$000	—	8\$000	—	3\$500	—	2\$500	—	2\$000	1\$000	4\$000	—
4\$000	—	5\$000	—	6\$000	—	3\$000	—	1\$500	—	1\$000	—	3\$000	—
3\$500	2\$500	6\$000	4\$000	8\$000	6\$000	2\$000	1\$000	1\$500	8\$00	1\$000	—	3\$000	—
4\$500	—	5\$000	—	6\$000	—	3\$000	—	1\$500	—	1\$000	—	4\$000	—
4\$000	2\$500	5\$000	3\$000	8\$000	6\$000	3\$500	2\$000	1\$500	1\$000	1\$500	1\$000	3\$000	—
4\$500	—	5\$000	—	9\$000	—	3\$000	—	2\$000	—	1\$500	—	4\$000	—
3\$500	2\$000	5\$000	3\$000	8\$000	5\$000	3\$000	1\$500	2\$000	1\$000	1\$500	1\$000	4\$000	2\$000
3\$500	—	5\$000	—	8\$000	—	3\$000	—	2\$000	—	1\$500	—	4\$000	—
3\$500	2\$000	4\$000	2\$000	9\$000	7\$000	3\$000	2\$000	1\$500	1\$000	1\$000	8\$00	4\$000	2\$000
3\$500	—	4\$500	—	7\$000	—	3\$000	—	2\$000	—	1\$500	—	4\$000	—
3\$500	—	5\$000	—	9\$000	7\$000	3\$000	—	2\$000	—	1\$500	—	3\$000	—
3\$500	—	5\$000	—	8\$000	—	3\$000	—	2\$000	—	1\$500	—	4\$000	—
3\$500	—	5\$000	—	8\$000	—	3\$000	—	2\$000	—	1\$500	—	4\$000	—
3\$500	2\$000	5\$000	3\$000	7\$000	4\$000	3\$000	2\$000	2\$000	1\$000	1\$500	1\$000	4\$000	—
3\$500	—	4\$000	—	6\$000	—	3\$000	—	2\$000	—	1\$500	—	3\$000	—
3\$500	—	5\$000	—	9\$000	—	2\$500	—	1\$500	—	1\$000	—	4\$000	—
3\$500	—	5\$000	—	7\$000	—	3\$000	—	2\$000	—	1\$500	—	4\$000	—
3\$500	—	5\$000	—	9\$500	—	3\$000	2\$000	2\$000	1\$000	1\$500	8\$00	3\$000	2\$000
4\$000	2\$000	6\$000	4\$000	8\$000	5\$000	3\$000	2\$000	2\$000	1\$000	1\$500	—	5\$000	3\$000
4\$000	2\$500	5\$000	3\$000	8\$000	6\$000	3\$000	2\$000	2\$000	1\$000	2\$000	1\$000	4\$000	—
3\$500	—	5\$000	—	8\$000	—	3\$000	—	2\$000	—	1\$500	—	4\$000	—
3\$500	—	3\$000	—	8\$000	—	3\$000	—	2\$000	—	1\$500	—	4\$000	—
3\$500	—	5\$000	—	8\$000	—	3\$000	—	2\$000	—	1\$500	—	4\$000	—
3\$500	—	5\$000	—	8\$000	—	3\$000	—	2\$000	—	1\$500	—	4\$000	—
3\$500	—	5\$000	—	8\$000	—	3\$000	—	2\$000	—	1\$500	—	4\$000	—
3\$500	—	5\$000	—	8\$000	—	3\$000	—	2\$000	—	1\$500	—	4\$000	—
3\$500	—	4\$500	3\$000	9\$500	6\$500	2\$000	—	1\$500	—	1\$000	—	4\$000	—
3\$500	—	4\$000	—	8\$000	—	3\$000	—	2\$000	—	1\$500	—	3\$000	—
3\$500	—	5\$000	—	8\$000	—	3\$000	—	2\$000	—	1\$500	—	4\$000	—

## E CAATINGA

3\$500	—	4\$000	—	6\$000	—	3\$000	1\$500	2\$000	1\$000	1\$500	1\$000	4\$000	—
3\$500	2\$500	3\$500	2\$000	6\$000	3\$000	3\$000	2\$000	1\$500	1\$000	1\$000	8\$500	4\$000	—
3\$000	1\$500	3\$000	1\$500	8\$000	5\$000	3\$000	1\$500	2\$000	1\$000	1\$500	8\$00	5\$000	3\$000
3\$500	—	4\$000	—	10\$000	—	2\$500	—	1\$500	—	1\$500	—	4\$000	—
2\$500	1\$500	4\$000	2\$500	6\$000	4\$000	2\$000	1\$000	1\$500	8\$00	1\$000	5\$00	4\$000	2\$000

## Salario medio diario de varias profissões distribuido por

MUNICIPIOS	ALMOCREVE		ARADOR		CARPINA		CARREIRO		FERREIRO	
	Sem	Com	Sem	Com	Sem	Com	Sem	Com	Sem	Com
	sustento	sustento	sustento	sustento	sustento	sustento	sustento	sustento	sustento	sustento

(Conti

Brejo.....	2\$500	2\$000	4\$000	—	6\$000	4\$000	3\$000	2\$000	6\$000	4\$000
Caruarú.....	4\$000	—	4\$000	—	8\$000	—	4\$000	—	8\$000	—
Frei Caneca.....	4\$000	3\$000	4\$000	—	6\$000	5\$000	5\$000	4\$000	10\$000	8\$000
Garanhuns.....	2\$500	—	3\$000	1\$500	8\$500	4\$500	3\$000	1\$500	7\$000	4\$500
Gloria de Goytá.....	4\$000	—	4\$000	—	7\$500	—	5\$000	—	8\$500	6\$000
Gravatá.....	4\$000	—	4\$000	—	9\$000	—	3\$500	—	10\$000	—
Jurema.....	3\$000	2\$000	4\$000	—	8\$000	5\$000	4\$000	—	6\$000	4\$000
Limociro.....	3\$000	2\$000	4\$000	—	10\$000	7\$000	3\$000	2\$000	6\$000	4\$000
Panellas.....	3\$000	2\$000	4\$000	—	8\$000	6\$000	4\$000	3\$000	8\$000	—
Pesqueira.....	3\$000	—	3\$500	—	9\$000	—	3\$000	—	8\$500	—
Rio Branco.....	3\$000	—	4\$000	—	9\$000	—	4\$000	—	10\$000	—
São Bento.....	4\$000	2\$000	4\$000	—	6\$000	4\$000	5\$000	3\$000	8\$000	5\$000
São Caetano.....	3\$500	2\$000	4\$000	—	8\$000	5\$000	4\$500	3\$000	8\$000	5\$000
São Joaquim.....	3\$000	—	3\$000	—	9\$000	—	4\$000	—	7\$000	—
Surubim.....	3\$500	2\$500	4\$000	3\$000	10\$000	8\$000	4\$000	3\$000	10\$000	8\$000
Taquaritinga.....	4\$000	2\$500	4\$000	—	8\$000	6\$000	4\$000	3\$000	8\$000	6\$000
Vertentes.....	4\$000	2\$000	4\$000	—	10\$000	7\$000	5\$000	—	8\$000	6\$000
Medias da zona.....	3\$500	—	4\$000	—	8\$000	—	4\$000	—	8\$000	—

ZONA DO

Afogados de Ingazeira.....	4\$000	—	—	—	8\$000	—	4\$000	—	7\$000	—
Agua Bellas.....	3\$500	2\$000	—	—	6\$000	3\$500	4\$000	2\$000	8\$000	4\$000
Alagôa de Baixo.....	3\$000	1\$500	—	—	6\$000	4\$000	3\$000	1\$500	8\$000	6\$000
Barra de São Pedro.....	3\$000	1\$500	—	—	5\$000	3\$500	2\$000	1\$000	8\$000	5\$500
Belém.....	3\$500	—	—	—	6\$000	—	4\$000	2\$000	7\$500	—
Belmonte.....	4\$000	2\$500	—	—	8\$000	6\$000	3\$000	—	10\$000	6\$000
Bôa Vista.....	3\$500	2\$000	—	—	6\$000	3\$000	3\$000	—	8\$000	4\$000
Buique.....	2\$500	1\$000	—	—	5\$000	2\$000	2\$000	1\$000	6\$000	3\$000
Cabrobó.....	3\$500	—	—	—	6\$500	—	3\$000	—	7\$500	—
Custodia.....	3\$000	2\$000	—	—	9\$000	6\$000	4\$000	3\$000	10\$000	6\$000
Flôres.....	3\$000	1\$500	—	—	8\$000	5\$000	3\$000	1\$500	8\$000	5\$000
Floresta.....	3\$500	—	—	—	6\$500	—	2\$000	1\$000	7\$000	—
Granito.....	3\$000	1\$500	—	—	6\$000	3\$000	2\$000	1\$000	8\$000	5\$500
Leopoldina.....	2\$500	1\$500	—	—	6\$000	4\$000	2\$000	1\$000	8\$000	5\$500
Moxotó.....	3\$000	—	—	—	8\$000	5\$000	3\$000	2\$000	7\$000	—
Novo Exú.....	3\$000	1\$500	—	—	5\$000	3\$000	2\$000	1\$000	8\$000	5\$500
Ouricury.....	3\$000	1\$500	—	—	5\$000	3\$000	2\$000	1\$000	8\$000	5\$500
Pedra.....	3\$000	—	—	—	5\$000	—	3\$000	—	6\$000	—
Petrolina.....	3\$000	2\$000	—	—	8\$000	5\$000	3\$000	2\$000	8\$000	5\$000
Salgueiro.....	3\$500	—	—	—	6\$000	—	3\$000	—	6\$500	—
São Gonçalo.....	3\$000	1\$500	—	—	5\$000	4\$000	2\$000	1\$000	8\$000	5\$500
São José do Egypto.....	4\$000	2\$000	—	—	8\$000	5\$000	3\$000	—	8\$000	—
Serrinha.....	3\$000	1\$500	—	—	5\$000	—	2\$000	1\$000	8\$000	6\$000
Tacarátú.....	3\$000	—	—	—	7\$000	4\$000	3\$000	—	7\$500	—
Triunpho.....	3\$000	2\$000	—	—	8\$000	6\$000	3\$000	2\$000	8\$000	6\$000
Villa Bella.....	3\$000	2\$000	—	—	8\$000	6\$000	4\$000	3\$000	7\$000	5\$000
Medias da zona.....	3\$000	—	—	—	6\$500	—	3\$000	—	7\$500	—

(\*) Não recebem salarios, trabalham por parceria.

## zonas e municípios no anno agrícola de 1929 - 1930

LENHADOR		OLEIRO		PEDREIRO		TRABALHADOR DE ENXADA						VAQUEIRO	
Sem sustento	Com sustento	Sem sustento	Com sustento	Sem sustento	Com sustento	MASCULINO		FEMININO		MENOR		Sem sustento	Com sustento
						Sem sustento	Com sustento	Sem sustento	Com sustento	Sem sustento	Com sustento		

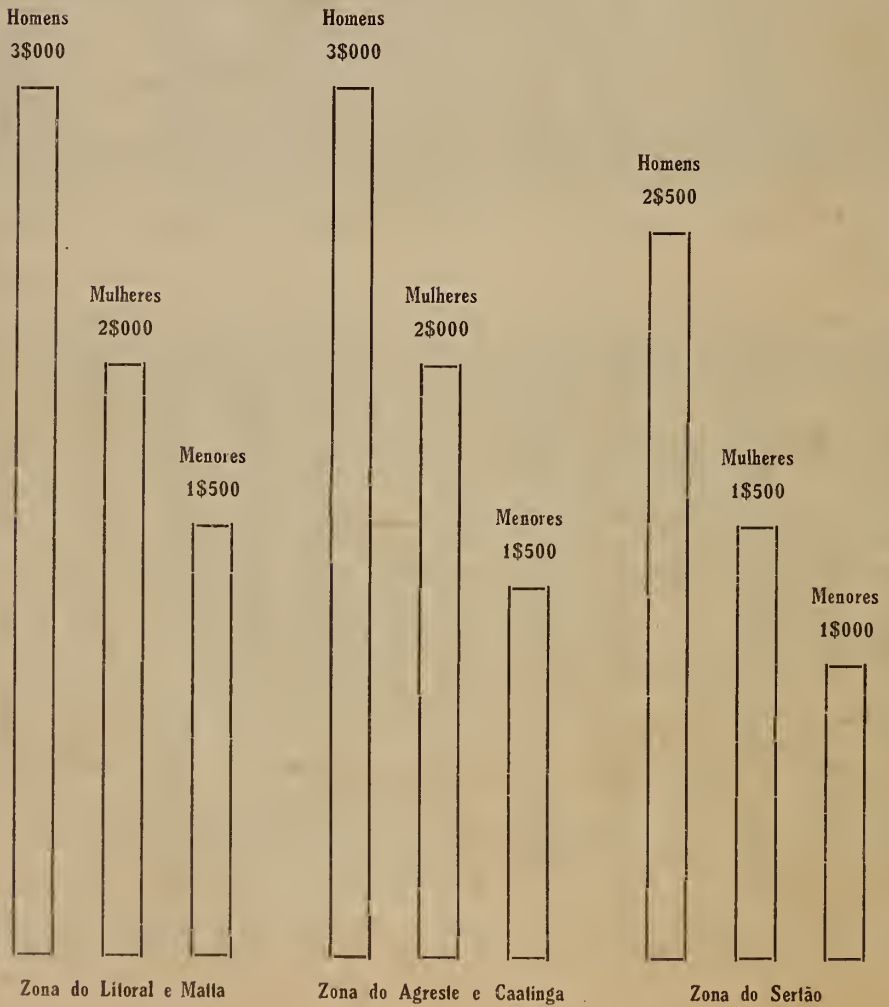
nução)

2\$500	1\$500	3\$000	2\$000	6\$000	4\$000	2\$500	1\$500	2\$000	1\$000	1\$500	1\$000	3\$500	2\$000
3\$500	—	4\$000	—	7\$500	—	3\$000	—	2\$000	—	1\$500	—	4\$000	—
3\$500	2\$500	5\$000	4\$000	6\$000	5\$000	3\$000	—	1\$500	1\$000	1\$000	\$500	4\$000	—
2\$500	1\$500	4\$000	2\$000	8\$500	—	2\$500	—	1\$500	\$800	1\$000	\$500	4\$000	—
3\$000	—	4\$500	3\$000	7\$500	5\$000	2\$500	—	1\$500	\$900	1\$000	—	4\$000	—
4\$000	—	5\$000	—	7\$500	—	3\$000	—	1\$500	—	1\$000	—	4\$000	—
2\$500	—	3\$000	2\$000	8\$000	4\$000	2\$500	1\$500	2\$000	1\$000	1\$500	\$800	3\$000	2\$000
3\$000	2\$000	5\$000	3\$000	10\$000	7\$000	3\$500	2\$500	2\$000	1\$500	2\$000	1\$000	5\$000	3\$000
3\$000	2\$000	4\$000	3\$000	8\$000	6\$000	3\$000	2\$000	2\$000	1\$500	1\$500	1\$000	4\$000	—
3\$500	—	4\$000	—	9\$000	—	2\$500	—	2\$000	—	2\$000	—	4\$000	—
3\$500	—	4\$000	—	10\$000	—	3\$500	—	2\$000	—	2\$000	—	4\$000	—
3\$500	2\$000	3\$000	2\$000	8\$000	5\$000	3\$000	1\$500	2\$000	1\$000	1\$000	—	5\$000	—
3\$500	2\$000	3\$000	2\$000	6\$000	4\$000	2\$500	1\$500	2\$500	1\$500	2\$000	—	4\$500	3\$000
2\$500	—	4\$000	—	8\$500	—	2\$000	—	1\$500	—	1\$500	—	3\$000	—
3\$500	2\$500	4\$000	3\$000	10\$000	8\$000	3\$500	2\$500	3\$000	2\$000	2\$500	—	3\$500	—
3\$500	2\$500	5\$000	3\$500	8\$000	6\$000	3\$000	2\$000	2\$000	1\$000	1\$500	1\$000	3\$500	2\$000
4\$000	2\$000	5\$000	3\$000	10\$000	7\$000	3\$000	1\$500	2\$000	1\$000	1\$500	\$800	5\$000	3\$000
3\$000	—	4\$000	—	8\$000	—	3\$000	—	2\$000	—	1\$500	—	4\$000	—

## SERTÃO

3\$000	—	3\$500	—	8\$000	—	2\$500	1\$200	2\$000	1\$000	1\$500	\$800	*	—
3\$500	2\$000	5\$000	2\$500	6\$000	4\$000	2\$500	1\$500	2\$000	1\$000	1\$000	\$600	*	—
3\$000	1\$500	4\$000	2\$000	6\$000	4\$000	3\$000	1\$500	2\$000	1\$200	2\$000	1\$200	*	—
2\$500	1\$000	3\$500	—	6\$000	4\$000	2\$000	1\$000	1\$500	\$700	1\$000	\$500	*	—
2\$500	—	4\$000	—	7\$500	6\$000	2\$000	1\$000	1\$500	\$800	1\$000	\$500	*	—
3\$000	2\$000	5\$000	4\$000	8\$000	5\$000	2\$500	1\$500	1\$500	1\$000	1\$500	1\$000	*	—
2\$500	1\$500	3\$500	1\$500	6\$000	4\$000	2\$000	1\$000	1\$500	\$800	1\$500	\$800	*	—
2\$500	—	3\$000	2\$000	6\$000	3\$500	2\$000	1\$000	1\$500	\$700	1\$000	\$500	*	—
2\$500	—	4\$000	—	6\$500	—	2\$500	—	1\$500	—	1\$500	—	*	—
3\$000	2\$000	5\$000	3\$000	6\$000	4\$000	2\$500	1\$500	2\$000	1\$000	2\$000	1\$000	*	—
2\$500	2\$000	3\$500	2\$500	6\$000	3\$500	2\$500	1\$200	1\$500	\$800	1\$000	\$500	*	—
2\$500	1\$500	3\$000	2\$500	6\$000	4\$500	2\$000	1\$000	1\$500	\$800	1\$000	\$500	*	—
2\$000	1\$000	3\$000	1\$500	6\$000	4\$000	2\$000	1\$000	1\$000	\$600	1\$000	\$600	*	—
2\$000	1\$000	3\$000	—	6\$000	4\$000	2\$000	1\$000	1\$000	\$600	1\$000	\$600	*	—
3\$000	2\$000	4\$000	—	8\$000	5\$000	2\$500	2\$000	1\$500	\$600	1\$000	\$500	*	—
2\$000	1\$000	3\$500	2\$500	6\$000	4\$000	2\$000	1\$000	1\$000	\$500	1\$000	\$500	*	—
2\$000	1\$000	3\$500	2\$500	6\$000	3\$500	2\$000	1\$000	1\$000	\$500	1\$000	\$500	*	—
2\$000	—	3\$000	—	6\$000	—	2\$500	1\$500	1\$500	\$800	1\$000	\$500	*	—
3\$000	2\$000	5\$000	3\$000	6\$000	4\$000	3\$000	2\$000	2\$000	1\$000	2\$000	1\$000	*	—
3\$000	—	4\$000	—	6\$000	—	2\$000	—	1\$500	—	1\$000	—	*	—
2\$000	1\$000	3\$000	2\$000	6\$000	—	2\$000	1\$000	1\$500	1\$000	1\$000	\$500	*	—
3\$500	1\$500	4\$000	2\$000	8\$000	5\$000	3\$000	1\$500	2\$000	—	1\$500	—	*	—
2\$000	1\$000	4\$000	3\$000	6\$000	4\$500	2\$000	1\$000	1\$500	\$800	1\$000	\$500	*	—
2\$500	—	3\$000	—	7\$000	4\$000	2\$500	1\$500	2\$000	1\$000	1\$500	\$800	*	—
2\$500	2\$000	3\$000	2\$000	10\$000	8\$000	2\$500	2\$000	2\$000	1\$000	1\$500	1\$000	*	—
3\$500	—	5\$000	—	10\$000	7\$000	3\$500	2\$500	2\$000	—	2\$000	—	*	—
2\$500	—	4\$000	—	6\$500	—	2\$500	—	1\$500	—	1\$000	—	*	—

Diagramma dos salarios dos trabalhadores ruraes nas diferentes zonas  
no anno agricola de 1928-1929



---

---

**INDUSTRIA**

---

---



## Estabelecimentos industriaes recenseados em 1.º de Setembro de 1920 (1)

GRUPOS DE INDUSTRIAS	N.º de estabelecimentos industriaes	Capital empregado	Força motriz H. P.	N.º total de operarios	Valor da produção annual
Textis . . . . .	95	41.590:625\$000	10.001	7.615	48.620:675\$000
Couros, pelles e outras materias duras do reino animal..	10	1.858:900\$000	291	536	5:078:100\$000
Madeiras . . . . .	6	304:706\$000	79	77	629:672\$000
Metallurgia . . . . .	12	2.489:404\$000	108	534	2.955:429\$000
Ceramica . . . . .	43	1.540:342\$000	109	730	1.971:553\$000
Productos chimicos propriamente ditos e productos analogos . . . . .	45	16.166:710\$000	1.442	1.322	19.437:439\$000
Alimentação . . . . .	108	21.964:936\$000	2.188	2.963	48.319:599\$000
Vestuario e toucador . . . . .	68	1.549:619\$000	57	755	3.287:499\$000
Mobiliario . . . . .	19	1.703:026\$000	382	670	2.546:642\$000
Edificação . . . . .	27	572:001\$000	134	402	1.994:583\$000
Construção de apparatus de transporte . . . . .	4	106:830\$000	18	70	300:920\$000
Produção e transmissão de forças phisicas . . . . .	2	278:471\$000	148	24	227:401\$000
Industrias relativas a sciencias, letras e artes . . . . .	—	—	—	—	—
Industrias de luxo . . . . .	3	855:000\$000	—	63	1.109:796\$000
<b>TOTAL . . . . .</b>	<b>442</b>	<b>90.980:570\$000</b>	<b>14.957</b>	<b>15.761</b>	<b>136.479:308\$000</b>

(1)—Não comprehendida a industria assucareira, a industria de electricidade e a industria de produção de gaz para illuminação.

## Usinas de assucar e meios

DENOMINAÇÃO	MUNICIPIOS	Capacidade de trabalho em 22 horas	
		Toneladas de canna	Litros de alcool
Agua Branca.....	Quipapá.....	400	3.000
Alliança.....	Alliança.....	450	6.000
Aripibú.....	Amaragy.....	400	1.800
Bamburral.....(*)	Amaragy.....	200	4.000
Barra.....	Vicencia.....	180	800
Bom Jesus.....(*)	Cabo.....	400	12.000
Bulhões.....(*)	Jaboatão.....	400	3.000
Cabeça de Negro.....(*)	Amaragy.....	250	2.500
Cachoeira Lisa.....	Gamelleira.....	600	5.000
Camorim Grande.....	Agua Preta.....	90	1.300
Capibaribe.....	São Lourenço da Matta.....	250	2.000
Carassú.....(*)	Barreiros.....	500	3.000
Catende.....	Catende.....	1.500	14.000
Caxangá.....	Ribeirão.....	600	10.000
Central Olho d'Agua.....	Itambé.....	200	2.500
Coêlhas.....(*)	Serinhãem.....	100	400
Crauatá.....	Canhotinho.....	100	—
Cruangy.....(*)	Timbaúba.....	400	2.000
Cueaú.....	Rio Formoso.....	800	8.000
Desterro.....(*)	Pão d'Alho.....	250	2.400
Dois Irmãos.....(*)	Quipapá.....	120	—
Estrelliana.....(*)	Ribeirão.....	400	1.500
Florestal.....(*)	Marayal.....	220	1.600
Frei Caneca.....(*)	Marayal.....	220	1.800
Ipojuca.....	Ipojuca.....	350	2.200
Jaboatão.....	Jaboatão.....	400	3.000
Jaguaré.....	Serinhãem.....	160	1.500
José Rufino.....	Cabo.....	220	2.000
Limoeirinho.....(*)	Escada.....	200	—
Mameluco.....(*)	Escada.....	500	5.000
Maria das Mercês.....	Escada.....	600	6.000
Massau-Assú.....	Escada.....	600	7.000
Matary.....(*)	Nazareth.....	500	4.000
Meio da Varzea.....(*)	Recife.....	150	6.000

(\*) Informação referente ao anno de 1928.



## apparelhos, existentes em 1929

Elimi- nado- res	Clarifi- cadores	Filtros	Caldei- ras	Vacuos	Turbi- nas	Densi- dade média do caldo em grãos BAUMÉ	Opera- rios	Anno da primeira moagem	Engenhos pertencentes á usina		Propriedades fornecedoras	
									Nu- mero	Capaci- dade em tonela- das de cana	Numero	Capacidade em toneladas de canna
4	3	1	3	3	17	—	150	—	9	33.500	21	30.000
3	3	4	4	3	10	—	300	1914	14	47.000	19	30.600
2	10	—	3	—	19	9º	350	1888	12	38.500	17	25.000
—	—	—	—	—	—	—	100	1889	6	20.000	10	30.000
2	2	—	2	2	5	—	40	1921	4	—	—	—
10	4	—	—	4	25	8º	400	1895	9	30.000	12	36.000
—	—	—	—	—	—	9º	200	1895	7	45.000	8	30.000
4	2	—	1	1	5	—	100	1888	2	4.500	3	10.000
6	3	3	7	5	15	—	120	1892	28	109.000	15	54.500
2	2	—	2	1	4	8º	50	1925	1	8.000	7	24.000
—	—	—	2	2	4	—	30	1928	5	20.600	5	9.000
—	3	3	4	3	8	9º	180	1891	20	48.000	12	35.000
8	8	7	—	6	26	—	400	1892	56	279.000	36	101.500
—	—	2	5	4	12	—	230	1895	14	54.000	8	40.000
—	2	1	2	2	5	—	100	1928	—	—	8	23.000
—	—	—	—	1	2	—	25	1824	2	3.000	1	—
2	2	—	3	1	4	—	—	1929	2	20.000	3	2.400
8	2	—	2	3	7	10º	100	1917	5	10.000	15	20.000
8	5	4	5	4	14	8º	160	1896	17	63.500	26	41.000
—	—	—	—	—	—	—	30	1907	—	—	—	—
3	3	—	2	2	2	8a 9º	30	1924	—	50.000	—	20.000
8	3	—	6	3	34	7º	150	1891	25	70.000	14	35.000
4	3	—	3	2	10	9º	70	1892	—	10.000	—	15.000
5	4	—	3	2	13	8º	100	1887	16	60.000	—	—
—	4	—	5	3	24	6º	120	1888	17	46.500	3	10.000
2	2	—	4	3	10	8º	50	1895	11	23.000	3	—
—	2	—	3	1	6	—	31	1827	—	—	10	24.300
3	3	—	2	3	8	8º	80	1917	9	32.000	—	—
—	—	—	—	—	4	10º	30	1881	—	—	—	—
—	—	—	—	—	—	—	50	1877	10	25.000	34	80.000
—	5	—	5	4	10	8º	150	1892	—	—	—	—
—	—	—	5	3	10	8º	250	1895	14	61.000	18	46.000
5	3	—	4	3	14	8º	70	1913	7	40.000	23	50.000
3	2	—	3	1	3	9º	30	1905	5	10.500	—	—

## Usinas de assucar e meios

DENOMINAÇÃO	MUNICIPIOS	Capacidade de trabalho em 22 horas	
		Toneladas de canna	Litros de alcool
Muribeca .....	Jaboatão .....	500	400
Mussurepe .....	Páó d'Alho .....	600	6.000
N. S. Auxiliadora .....	Morenos .....	120	—
N. S. das Maravilhas.....(*)	Goyanna .....	700	10.000
Pedrosa.....	Bonito .....	400	5.000
Pery-Pery .....	Quipapá .....	250	3.000
Petribú .....	Floresta dos Leões.....	400	6.000
Pirangy .....	Palmares .....	200	1.200
Porto Alegre.....	Rio Formoso.....	120	300
Pumaty .....	Palmares .....	300	2.000
Ribeirão .....	Ribeirão .....	500	6.000
Rio Una.....(*)	Barreiros .....	300	1.600
Roçadinho .....	Bonito .....	500	3.000
Salgado.....	Ipojuea .....	1.200	6.000
Sant'Anna d'Aguiar.....	Páó d'Alho .....	200	—
Santa Pamphila.....	Victoria.....	180	2.000
Santa Thereza.....(*)	Goyanna .....	600	16.000
Santa Therezinha.....(*)	Agua Preta.....	500	3.500
Santa Therezinha de Jesus.....	Goyanna.....	200	3.000
São Felix.....(**)	Gamelleira .....		
São João.....(*)	Recife .....	800	10.000
São José.....(*)	Iguarassú .....	600	2.500
São Salvador .....	Marayal.....	120	1.500
Santo André.....	Rio Formoso.....	150	2.500
Santo Ignacio.....	Cabo .....	500	5.000
Serro Azul.....	Palmares.....	300	3.000
Siberia.....	Cabo .....	250	—
Sibiró Grande.....(**)	Escada.....		
Timbó .....	Paulista.....		
Timbó-Assú .....	Escada .....	500	6.000
Tinoco .....	Serinhãem.....	50	—
Tiúna.....(*)	São Lourenço da Matta.....	1.500	6.000
Trapiche .....	Serinhãem.....	280	3.000
Tres Marias.....(*)	Agua Preta.....	180	2.500
Trese de Maio.....	Palmares .....	450	6.000
Ubaquilha .....	Serinhãem.....	280	3.000
União e Industria.....	Escada .....	1.000	8.000
Ururahé .....	Goyanna .....	120	2.000

(\*) Informação referente ao anno de 1928.

(\*\*) Não informou.

## apparehos, existentes em 1929

Elimi- nados	Clarifi- cadores	Filtros	Caldei- ras	Vacuos	Turbi- nas	Densi- dade média do caldo em grãos BAUMÉ	Opera- rios	Anno da primeira moagem	Engenhos pertencentes á usina		Propriedades fornecedoras	
									Numero	Capaci- dade em tonela- das de cana	Numero	Capacidade em toneladas de canna
7	3	2	6	3	17	—	30	1889	8	40.000	6	20.000
12	4	2	4	4	5	80	200	1911	3	2.500	18	70.000
2	2	—	2	1	4	—	25	1925	3	12.000	—	—
9	6	2	4	3	6	80	100	1889	10	100.000	2	6.000
4	3	2	4	3	24	80	400	1892	8	74.000	24	36.100
—	2	—	3	2	12	—	—	1925	3	22.000	18	—
—	—	2	4	3	12	—	80	1910	5	41.500	6	6.300
3	3	—	4	2	13	605	42	1891	3	—	6	43.000
3	—	—	3	1	5	30	38	1928	2	8.000	3	9.500
8	4	3	5	—	22	90	150	1916	4	18.000	—	—
—	—	3	4	4	24	80	310	1886	10	21.000	14	35.000
8	2	—	4	3	14	90	35	1914	6	40.000	13	45.000
—	4	—	6	4	35	1008	130	1892	—	50.000	5	9.500
—	—	—	4	3	8	—	300	1892	18	96.000	4	13.000
—	—	—	—	—	—	—	30	1924	2	10.000	—	6.000
3	2	—	3	2	13	—	50	1918	4	18.000	4	6.200
—	—	—	—	—	—	—	150	1910	11	40.000	11	40.000
8	6	5	2	—	—	—	100	1925	14	60.000	12	40.000
—	1	1	2	2	3	—	60	1926	—	—	6	19.000
—	—	—	—	—	—	90	40	1894	2	12.000	8	35.000
—	—	—	—	—	—	—	200	1906	14	50.000	—	—
2	1	—	2	1	5	90	40	1916	2	10.500	—	30.000
—	2	—	3	2	7	—	40	1923	4	23.000	12	30.500
—	—	3	5	3	8	—	45	1884	8	36.700	8	35.000
4	3	—	2	3	12	90	52	1922	5	40.000	3	10.500
—	—	—	1	1	2	—	27	1926	3	11.000	—	—
—	—	—	—	—	—	—	—	1887	—	—	—	—
8	3	—	4	3	14	—	150	1897	6	30.000	16	36.000
—	—	—	—	—	—	—	20	1878	1	3.000	—	—
40	—	6	4	4	19	90,40	270	1887	8	58.000	26	103.500
3	4	—	3	2	18	808	260	1889	17	36.600	3	5.300
—	—	—	—	—	—	—	30	1927	3	38.000	6	25.000
3	3	6	6	3	12	120	200	1917	14	74.000	5	66.500
2	3	—	5	2	18	90	238	1906	9	19.300	4	8.500
—	—	4	4	5	18	170,44	200	1899	17	47.400	22	56.880
2	1	—	2	1	2	—	200	1924	1	6.000	4	—

## Descaroçadores e prensas de algodão em 1929, por municípios, segundo

MUNICIPIOS	Numero de installa- ções	NATUREZA						
		Descaroçadores		Bolandeiras		Usinas		
		Numero	Total de serras	Numero	Total de serras	Numero	N.º de descaro- çadores	Total de serras
Afogados de Ingazeira.....	28	20	680	8	215	—	—	—
Aguas Bellas.....	16	15	550	1	25	—	—	—
Alagoa de Baixo.....	14	12	495	2	55	—	—	—
Altinho.....	3	3	90	—	—	—	—	—
Belém.....	2	1	30	1	20	—	—	—
Belmonte.....	5	4	145	1	25	—	—	—
Bezzeros.....	7	6	250	—	—	1	3	150
Bóia Vista.....	2	2	60	—	—	—	—	—
Bom Conselho.....	15	14	530	1	20	—	—	—
Bom Jardim.....	31	29	970	1	20	1	2	120
Bonito.....	4	3	120	1	40	—	—	—
Brejo da Madre de Deus.....	21	19	715	1	20	1	2	120
Buíque.....	5	4	140	1	20	—	—	—
Cauhotinho.....	3	2	100	—	—	1	2	90
Caruarú.....	38	19	655	12	263	7	17	880
Correntes.....	10	10	500	—	—	—	—	—
Custodia.....	1	1	30	—	—	—	—	—
Flôres.....	19	18	680	1	25	—	—	—
Floresta.....	2	2	55	—	—	—	—	—
Floresta dos Leões.....	2	2	70	—	—	—	—	—
Garanhuns.....	12	7	320	—	—	5	12	680
Gloria de Goytá.....	2	2	60	—	—	—	—	—
Goyanna.....	2	2	50	—	—	—	—	—
Granito.....	2	2	60	—	—	—	—	—
Gravatá.....	7	7	270	—	—	—	—	—
Itambé.....	6	6	240	—	—	—	—	—
Leopoldina.....	2	1	40	1	25	—	—	—
Limoeiro.....	31	26	881	—	—	5	16	750
Nazareth.....	17	15	546	—	—	2	4	150
Novo Exú.....	1	1	40	—	—	—	—	—
Ouriçury.....	6	3	100	3	75	—	—	—
Panellas.....	3	2	80	—	—	1	2	90
Pão d'Alho.....	3	3	90	—	—	—	—	—
Pedra.....	3	2	70	1	20	—	—	—
Pesqueira.....	14	12	410	1	20	1	4	320
Petrolina.....	2	1	40	1	25	—	—	—
Quipapá.....	1	1	50	—	—	—	—	—
Recife..... (*)	3	—	—	—	—	—	—	—
Salgueiro.....	1	1	35	—	—	—	—	—
São Caetano.....	1	1	60	—	—	—	—	—
São Bento.....	3	2	85	1	30	—	—	—
São José do Egypto.....	18	16	555	1	25	1	2	120
Taquaritinga.....	35	32	1.045	3	70	—	—	—
Timbaúba.....	11	10	445	—	—	1	4	320
Triunpho.....	2	2	90	—	—	—	—	—
Vertentes.....	1	—	—	—	—	1	2	80
Vicencia.....	1	1	40	—	—	—	—	—
Victoria.....	3	3	125	—	—	—	—	—
Villa Bella.....	5	5	160	—	—	—	—	—
TOTAL.....	426	352	12.852	43	1.038	28	72	3.870

(\*) Prensas de recufardamento, exclusivamente.

## a natureza, capacidade, valor, pessoal empregado e salarios medios

Total geral de serras	PRENSAS		VALOR DAS INSTALAÇÕES	PESSOAL EMPREGADO			SALARIOS MEDIOS		
	Número	Capacida- de em 10 horas de trabalho. N.º de fardos		Homens	Mulhe- res	Menores	Homens	Mulhe- res	Menores
895	28	280	213:300\$000	134	—	18	2\$646	—	1\$070
575	16	155	166:500\$000	91	—	1	2\$562	—	1\$000
550	14	160	222:000\$000	79	4	6	2\$321	1\$666	\$666
90	3	30	28:000\$000	16	—	—	2\$666	—	—
50	2	12	11:500\$000	11	—	—	2\$250	—	—
170	5	50	48:000\$000	33	—	—	2\$800	—	—
400	8	115	272:000\$000	49	—	—	3\$857	—	—
60	2	10	15:500\$000	10	—	—	2\$250	—	—
559	15	130	181:500\$000	75	2	11	2\$366	1\$500	1\$150
1.110	31	371	430:000\$000	166	—	—	3\$083	—	—
160	4	40	82:000\$000	18	3	2	2\$750	1\$000	1\$250
855	21	326	458:000\$000	140	—	4	3\$452	—	1\$333
160	5	55	44:000\$000	25	2	4	3\$100	1\$000	2\$166
190	3	70	180:000\$000	26	—	—	3\$333	—	—
1.798	38	479	1.683:000\$000	279	—	—	3\$105	—	—
500	10	135	338:000\$000	68	—	3	2\$650	—	1\$250
30	1	14	20:000\$000	6	—	—	3\$000	—	—
705	19	194	236:500\$000	104	—	—	2\$894	—	—
55	2	18	14:000\$000	8	—	—	2\$500	—	—
70	2	32	80:000\$000	9	—	2	3\$375	—	2\$000
1.000	12	310	1.432:000\$000	127	—	5	3\$750	—	2\$000
60	2	30	35:000\$000	10	—	—	3\$000	—	—
50	2	16	18:000\$000	8	—	—	3\$000	—	—
60	2	18	20:000\$000	14	—	—	3\$250	—	—
270	7	72	79:500\$000	45	—	—	3\$462	—	—
240	6	65	60:200\$000	36	—	—	2\$916	—	—
65	2	14	10:500\$000	10	—	—	3\$000	—	—
1.631	31	506	915:622\$870	208	—	2	3\$348	—	2\$200
696	17	269	258:000\$000	103	—	—	2\$911	—	—
40	1	10	18:000\$000	4	—	—	1\$500	—	—
175	6	32	33:000\$000	24	—	—	2\$500	—	—
170	3	50	48:000\$000	17	—	—	2\$666	—	—
90	3	32	35:000\$000	18	—	—	3\$333	—	—
90	3	40	36:000\$000	12	—	1	3\$333	—	1\$000
750	14	180	589:139\$310	85	22	1	3\$178	1\$750	1\$000
65	2	10	43:500\$000	9	—	—	2\$750	—	—
50	1	20	15:000\$000	6	—	—	4\$000	—	—
—	3	860	980:000\$000	137	—	—	5\$666	—	—
35	1	15	20:000\$000	6	—	—	2\$000	—	—
60	1	20	10:000\$000	5	—	—	3\$200	—	—
115	3	25	116:000\$000	16	—	—	2\$833	—	—
700	18	175	329:000\$000	104	—	6	2\$761	—	1\$825
1.115	35	390	386:000\$000	185	—	—	3\$011	—	—
765	11	175	549:245\$110	80	4	—	3\$318	2\$000	—
90	2	28	20:000\$000	10	—	—	2\$750	—	—
80	1	30	100:000\$000	12	—	—	4\$000	—	—
40	1	20	12:000\$000	8	—	—	3\$000	—	—
125	3	30	52:000\$000	21	—	—	2\$833	—	—
160	5	57	49:000\$000	34	—	—	3\$000	—	—
17.760	427	6.175	10.993:507\$290	2.701	37	66	3\$004	2\$486	1\$457

**Fabricas de tecidos por municipios, segundo o capital, valor da produçãõ, numero de fuzos, teares, operarios, consumo de materia prima e força motriz empregada**

DENOMINAÇÃO	MUNICIPIOS	Capital (Em contos de réis)	Valor da produc- ção an- nual (Em contos de réis)	Fuzos	Teares	Opera- rios	Consu- mo an- nual de materia prima (Em mi- lhares de kilos)	Força em H. P.
Cotonificio José Rufino .....	Cabo .....	750	800	1.080	56	200	180	180
Comp. Industrial Pirapama ...	Escada .....	2.000	1.500	1.800	100	250	198	400
Fabrica de Tecidos de Goyanna	Goyanna ...	1.200	2.500	6.600	162	400	703	250
Societé Cotonnière Belge-Bre- silienne .....	Morenos ...	5.750	14.171	25.400	792	1.600	925	3.300
Comp. de Tecidos Paulista ...	Paulista .....	7.200	14.000	25.500	1.087	4.000	1.340	1.000
Fabrica de Malha da Varzea..	Recife .....	4.500	3.000	5.995	( <sup>1</sup> )	587	180	250
Comp. Fiação e Tecidos de Per- nambuco .....	Recife .....	5.400	10.000	15.800	705	950	266	750
Cômp. Manufactora de Tecidos do Norte .....	Recife .....	6.000	2.500	4.440	161	508	80	446
Tecelagem de Seda e Algodão.	Recife .....	3.500	2.582	8.840	388	600	( <sup>2</sup> )	750
Cotonificio Othon Bezerra de Mello .....	Recife .....	4.000	8.000	11.720	532	800	750	850
Fabrica de Malha Sta. Maria.	Recife .....	500	500	—	( <sup>3</sup> )	100	18	13
Fabrica de Estopa .....	Recife .....	1.500	( <sup>4</sup> )	—	80	334	612	80
Fabrica de Malha Brasil .....	Recife .....	150	136	—	( <sup>5</sup> )	84	8	6
Comp. Industrial Pernambucana	S. Lourenço.	10.000	12.000	12.488	584	1.075	1.066	950
Fabrica de Fios de Algodão...	Timbaúba ...	200	640	818	20	100	82	150
<b>TOTAL .....</b>		<b>52.650</b>	<b>72.329</b>	<b>128.481</b>	<b>4.667</b>	<b>11.488</b>	<b>6.408</b>	<b>9.375</b>

(<sup>1</sup>) Possui 463 machinas de teer malharia.

(<sup>2</sup>) Não informou.

(<sup>3</sup>) Possui 34 machinas de teer malharia.

(<sup>4</sup>) Não informou.

(<sup>5</sup>) Não informou.

---

---

**ESTADÍSTICA PREDIAL**

---

---





## Predios existentes em 1929, por municípios, segundo a natureza

MUNICÍPIOS	Natureza dos predios existentes na séde							Numero de predios existentes nos outros districtos do municipio			Total dos predios existentes no municipio			
	Terreos	Asso-bradados	De um andar	De mais de um andar	Total	Sujeitos a impostos	Isentos de impostos	Total	Sujeitos a impostos	Isentos de impostos	Total	Sujeitos a impostos	Isentos de impostos	Total
Afogados de Ingazeira	719	3	—	—	722	274	448	722	258	616	874	532	1.064	1.596
Agua Preta.....	1.184	—	—	—	1.184	692	492	1.184	—	—	—	692	492	1.184
Agua Bellas.....	380	3	—	—	383	320	63	383	181	1	182	501	64	565
Alagôa de Baixo(*)..														
Alliança.....	450	—	—	—	450	370	80	450	582	218	800	952	298	1.250
Altinho.....	269	—	2	—	271	266	5	271	116	—	116	382	5	387
Anaragy.....	552	1	—	—	553	444	109	553	378	18	396	822	127	949
Baira de São Pedro	211	—	—	—	211	43	168	211	14	46	60	57	214	271
Barreiros(*).....														
Bebedouro.....	471	2	—	—	473	472	1	473	—	—	—	472	1	473
Belém.....	242	1	2	—	245	—	—	—	—	—	—	—	—	—
Bello Jardim.....	1.002	5	—	—	1.007	1.007	—	1.007	200	—	200	1.207	—	1.207
Belmonte.....	200	—	—	—	200	150	50	200	150	100	250	300	150	450
Bezerros.....	1.428	11	—	—	1.439	1.429	10	1.439	846	2	848	2.275	12	2.287
Bôa Vista.....	300	—	1	—	301	191	110	301	80	40	120	271	150	421
Bom Conselho.....	1.200	10	—	—	1.210	1.110	100	1.210	330	70	400	1.440	170	1.610
Bom Jardim.....	470	6	6	—	482	478	4	482	276	—	276	754	4	758
Bonito.....	681	3	—	—	684	674	10	684	270	2	272	944	12	956
Brejo da M. de Deus(*)														
Buique.....	192	—	2	—	194	171	23	194	55	18	73	226	41	267
Cabo.....	940	6	—	—	946	941	5	946	416	9	425	1.357	14	1.371
Cabrobó.....	196	—	—	—	196	190	6	196	39	—	39	229	6	235
Canhotinho.....	451	10	—	—	461	455	6	461	258	4	262	713	10	723
Carnarú.....	3.023	—	16	1	3.040	3.040	—	3.040	304	—	304	3.344	—	3.344
Catende.....	961	5	—	—	966	934	32	966	—	—	—	934	32	966
Correntes.....	857	2	—	—	859	853	6	859	353	1	354	1.206	7	1.213
Custodia.....	268	—	—	—	268	267	1	268	105	—	105	372	1	373
Escada.....	866	5	—	—	871	866	5	871	—	18	18	866	23	889
Flôres(*).....														
Floresta.....	500	3	4	—	507	497	10	507	146	—	146	643	10	653
Floresta dos Leões..	1.514	—	4	—	1.518	1.432	86	1.518	303	—	303	1.735	86	1.821
Frei Caueca.....	398	3	—	—	401	400	1	401	253	1	254	653	2	655
Ganelleira.....	755	3	5	—	763	753	10	763	—	—	—	753	10	763
Garanhuns.....	2.980	10	12	10	3.012	2.888	124	3.012	954	25	979	3.842	149	3.991
Gloria de Goytá....	179	6	4	—	189	186	3	189	379	1	380	565	4	569
Goyanna.....	1.362	—	18	—	1.380	1.377	3	1.380	1.359	2	1.361	2.736	5	2.741
Granito.....	332	1	1	—	334	122	212	334	35	290	325	157	502	659
Gravatá.....	1.164	—	5	—	1.169	1.165	4	1.169	450	5	455	1.615	9	1.624
Iguarassú.....	128	4	3	—	135	125	10	135	574	6	580	699	16	715
Ipojuca.....	420	2	1	—	423	311	112	423	291	30	321	602	142	744
Itambé.....	488	8	—	—	496	463	33	496	398	24	422	861	57	918
Jaboatão(*).....														

(\*) Não informou.

## Predios existentes em 1929, per municipios, segundo a natureza

MUNICIPIOS	Natureza dos predios existentes na sede							Numero de predios existentes nos outros districtos do municipio			Total dos predios existentes no municipio			
	Terreos	Assobradados	De um andar	De mais de um andar	Total	Sujeitos a impostos	Isentos de impostos	Total	Sujeitos a impostos	Isentos de impostos	Total	Sujeitos a impostos	Isentos de impostos	Total
Jurema.....	269	1	—	—	270	180	90	270	16	8	24	196	98	294
Leopoldina.....	72	1	1	—	74	74	—	74	9	36	45	83	36	119
Limoeiro.....	2.120	—	7	—	2.127	2.121	6	2.127	723	—	723	2.844	6	2.850
Marayal.....	193	1	—	—	194	191	3	194	242	1	243	433	4	437
Morenos.....	1.116	7	—	—	1.123	938	185	1.123	73	—	73	1.011	185	1.196
Moxotó.....	98	1	—	—	99	99	—	99	175	—	175	274	—	274
Nazareth.....	1.005	2	5	—	1.012	1.004	8	1.012	230	2	232	1.234	10	1.244
Novo Exú.....	212	4	4	—	220	220	—	220	186	—	186	406	—	406
Olinda.....	1.554	58	111	10	1.733	1.668	65	1.733	—	—	—	1.668	65	1.733
Ouricury.....	248	7	—	—	255	65	190	255	85	327	412	150	517	667
Palmares.....(*)														
Palmeira.....	310	3	3	—	316	314	2	316	255	—	255	569	2	571
Panelas.....	165	—	6	1	172	166	6	172	155	1	152	320	7	327
Páo d'Alho.....	929	5	6	—	940	930	10	940	5.000	—	5.000	5.930	10	5.940
Paulista.....(*)														
Pedra.....	300	—	2	—	302	30	272	302	11	139	150	41	411	452
Pesqueira.....(*)														
Petrolina.....	770	5	5	—	780	500	280	780	100	1.100	1.200	600	1.380	1.980
Queimadas.....	106	2	1	—	109	109	—	109	285	—	285	394	—	394
Quipapá.....	241	4	4	—	249	248	1	249	355	10	365	603	11	614
Recife.....(*)														
Ribeirão.....	676	—	4	—	680	492	188	680	131	270	401	623	458	1.081
Río Branco.....	913	—	—	—	913	850	63	913	—	—	—	850	63	913
Río Formoso.....(*)														
Salgueiro.....	378	7	—	—	385	360	25	385	48	—	48	408	25	433
São Bento.....	221	3	3	—	227	220	7	227	188	4	192	408	11	419
São Cactano.....	448	2	—	—	450	445	5	450	159	2	161	604	7	611
São Gonçalo.....	119	—	—	—	119	14	105	119	4	84	88	18	189	207
São Joaquim.....	403	—	—	—	403	398	5	403	161	2	163	559	7	566
São José do Egypto.	205	—	1	—	206	205	1	206	107	—	107	312	1	313
S. Lourenço da Matta	655	6	6	—	667	665	2	667	711	670	1.381	1.376	672	2.048
São Vicente.....	112	—	3	—	115	114	1	115	355	—	355	469	1	470
Serinhãem.....	201	—	4	—	205	185	20	205	150	50	200	335	70	405
Serrinha.....	100	—	—	—	100	25	75	100	3	57	60	28	132	160
Surubim.....	389	1	1	—	391	391	—	391	—	—	—	391	—	391
Tacarátú.....	299	2	—	—	301	263	38	301	91	13	104	354	51	405
Taquaratinga.....	199	—	—	—	199	199	—	199	412	—	412	611	—	611
Timbaúba.....	1.712	4	14	—	1.730	1.702	28	1.730	128	—	128	1.830	28	1.858
Triunpho.....	537	21	—	—	558	547	11	558	2.141	—	2.141	2.688	11	2.699
Vertentes.....	258	—	4	—	262	257	5	262	416	6	422	673	11	684
Vicencia.....	872	2	—	—	874	867	7	874	594	101	695	1.461	108	1.569
Victoria.....	3.050	18	—	—	3.068	3.060	8	3.068	172	10	182	3.232	18	3.250
Villa Bella.....	598	2	2	—	602	340	262	602	30	72	102	370	334	704
TOTAL.....	49.786	282	283	22	50.373	45.812	4.316	50.128	24.253	4.512	28.765	70.065	8.828	78.893

(\*) Não informou.

---

**PATRIMONIO MUNICIPAL**

---

## Patrimonio

MUNICIPIOS	Predios	Terrenos	Iluminação	Obras de abasteci- mento d'agua	Redes de exgottos	Pontes
Mogados de Ingazeira....	13:000\$	500\$	—	—	—	—
Agua Preta .....	180:000\$	50:000\$	—	—	—	—
Aguas Bellas .....	7:000\$	500\$	—	—	—	10:000\$
Alagôa de Baixo.....(*)						
Alliança .....	88:000\$	—	55:000\$	10:000\$	—	—
Altinho .....	24:000\$	500\$	—	7:000\$	—	7:400\$
Amaragy.....	40:000\$	—	450\$	—	—	—
Barra de São Pedro .....	2:000\$	—	—	—	—	—
Barreiros.....	60:000\$	—	—	—	—	—
Bebedouro .....	—	—	36:000\$	—	—	—
Belém .....	60:000\$	40:000\$	—	—	—	—
Bom Jardim .....	50:000\$	—	80:000\$	—	—	30:000\$
Belmonte .....	5:000\$	—	2:000\$	—	—	—
Bezerras.....	107:500\$	—	—	—	—	—
Bôa Vista.....	4:072\$	4:631\$	—	—	—	—
Bom Conselho .....	45:000\$	—	50:000\$	—	—	82:000\$
Bello Jardim.....	63:000\$	—	—	—	—	10:000\$
Bonito .....	88:900\$	2:000\$	—	—	—	10:500\$
Brejo da Madre de Deus(*)						
Bnique .....	18:000\$	—	—	—	—	—
Cabo .....	67:000\$	850\$	—	10:000\$	—	12:000\$
Cabrobó .....	—	—	—	—	—	—
Canhotinho.....	15:000\$	2:000\$	—	—	—	4:000\$
Caruarú.....	555:000\$	40:000\$	300:000\$	—	—	20:000\$
Catende.....	9:500\$	—	—	300\$	—	—
Correntes .....	104:654\$	—	51:061\$	—	—	—
Custodia .....	5:000\$	2:000\$	—	1:000\$	—	500\$
Escada.....	79:000\$	5:000\$	—	—	—	—
Flôres.....(*)						
Floresta.....(*)						
Floresta dos Leões.....	60:000\$	5:000\$	—	—	—	—
Frei Caneca.....	7:000\$	—	—	—	—	—
Gamelleira .....	81:300\$	12:000\$	60:647\$	—	—	5:000\$
Garanhuns .....	55:000\$	20:000\$	—	8:000\$	—	12:000\$
Gloria de Goytá.....	53:000\$	—	—	—	—	10:000\$
Goyanna .....	128:000\$	—	100:000\$	—	—	8:000\$
Granito .....	13:500\$	2:500\$	2:200\$	—	—	—
Gravatá.....	67:500\$	3:050\$	—	—	—	10:000\$
Iguarassú.....(*)						
Ipojuca .....	6:000\$	—	—	—	—	—
Itambé.....	10:000\$	50:000\$	—	5:000\$	—	—
Jaboatão.....(*)						
Jurema .....	5:500\$	—	800\$	—	—	—

(\*) Não informon.

## Municipal em 1929

Acções, apólices e outros títulos	Tele- phones	Carris urbanos	Automoveis	Estradas de ferro	Estradas de rodagem	Outros bens municipaes	TOTAL
—	—	—	—	—	—	5:000\$	18:500\$
—	—	—	—	—	—	—	230:000\$
—	—	—	—	—	12:000\$	1:200\$	30:700\$
—	350\$	—	—	—	—	5:290\$	158:640\$
—	13:000\$	—	—	—	7:000\$	2:500\$	61:400\$
—	—	—	—	—	—	—	40:450\$
—	—	—	—	—	500\$	—	2:500\$
—	—	—	—	—	—	—	60:000\$
—	—	—	—	—	—	—	36:000\$
—	—	—	—	—	—	—	100:000\$
—	—	—	—	—	20:000\$	—	180:000\$
—	—	—	—	—	—	1:000\$	8:000\$
—	—	—	8:000\$	—	—	—	115:500\$
—	—	—	—	—	—	—	8:703\$
—	—	—	—	—	20:000\$	30:000\$	227:000\$
—	—	1:500\$	9:000\$	—	20:000\$	—	103:500\$
—	—	—	—	—	—	2:000\$	103:400\$
—	—	—	—	—	—	700\$	18:700\$
500\$	—	—	—	—	23:000\$	9:000\$	122:350\$
—	—	—	12:700\$	—	30:000\$	1:000\$	64:700\$
—	—	—	34:000\$	—	28:000\$	88:000\$	1.065:000\$
—	—	—	—	—	4:000\$	2:000\$	15:800\$
—	—	—	—	—	—	22:180\$	177:895\$
—	—	—	—	—	2:000\$	—	10:500\$
—	—	—	12:000\$	—	—	35:000\$	131:000\$
—	—	2:500\$	—	—	—	16:000\$	83:500\$
—	—	—	—	—	40:000\$	—	47:000\$
—	—	—	—	—	—	13:421\$	172:368\$
—	—	—	16:500\$	—	115:000\$	—	226:500\$
—	—	—	—	—	3:000\$	20:000\$	86:000\$
—	—	—	12:000\$	—	30:000\$	16:000\$	294:000\$
—	—	—	—	—	—	—	18:200\$
—	—	—	—	—	10:000\$	5:000\$	95:550\$
—	—	—	—	—	—	—	6:000\$
—	—	—	—	—	—	1:000\$	66:000\$
—	—	—	—	—	—	2:820\$	9:120\$

## Patrimonio

MUNICIPIOS	Predios	Terrenos	Iluminação	Obras de abasteci- mento d' agua	Redes de exgottos	Pontes
Leopoldina .....	4:000\$	2:400\$	—	—	—	300\$
Limoeiro .....	420:000\$	300:000\$	450:000\$	—	—	—
Marayal .....	16:000\$	2:000\$	—	—	—	10:000\$
Morenos .....	—	—	—	—	—	—
Moxotó .....	(*)	—	—	—	—	—
Nazareth .....	180:000\$	—	—	—	—	15:000\$
Novo Exú .....	4:000\$	—	—	—	—	—
Olinda .....	200:000\$	60:000\$	—	—	—	60:000\$
Ouricury .....	(*)	—	—	—	—	—
Palmares .....	100:000\$	15:000\$	—	—	—	—
Palmeira .....	3:500\$	500\$	—	—	—	10:000\$
Panellas .....	44:500\$	—	—	20:000\$	—	9:000\$
Pão d'Alho .....	64:000\$	—	100:000\$	30:000\$	—	5:000\$
Paulista .....	(*)	—	—	—	—	—
Pedra .....	2:000\$	—	—	—	—	—
Pesqueira .....	(*)	—	—	—	—	—
Petrolina .....	95:000\$	2:000\$	10:000\$	1:000\$	—	200\$
Queimadas .....	—	—	—	—	—	—
Quipapá .....	82:000\$	—	60:000\$	—	—	60:000\$
Recife .....	(*)	—	—	—	—	—
Ribeirão .....	94:000\$	—	—	—	—	10:000\$
Rio Branco .....	2:000\$	1:000\$	—	—	—	2:000\$
Rio Formoso .....	(*)	—	—	—	—	—
Salgueiro .....	48:000\$	—	550\$	—	—	800\$
São Bento .....	12:000\$	2:000\$	—	50:000\$	—	—
São Caetano .....	7:000\$	—	—	—	—	10:000\$
São Gonçalo .....	(*)	—	—	—	—	—
São Joaquim .....	(*)	—	—	—	—	—
São José do Egypto .....	3:000\$	—	—	—	—	—
São Lourenço da Matta .....	239:000\$	—	—	5:000\$	—	300:000\$
São Vicente .....	(*)	—	—	—	—	—
Serinhãem .....	20:000\$	5:000\$	200\$	1:500\$	—	2:800\$
Serrinha .....	(*)	—	—	—	—	—
Surubim .....	—	4:000\$	—	—	—	—
Tacaratu .....	4:400\$	—	280\$	—	—	—
Taquaretinga .....	38:000\$	700\$	22:000\$	—	—	400\$
Timbaúba .....	210:000\$	30:000\$	—	—	—	30:000\$
Triunpho .....	71:000\$	500\$	50:000\$	—	—	—
Vertentes .....	120:000\$	1:500\$	—	1:000\$	—	—
Vicencia .....	—	—	—	—	—	3:000\$
Victoria .....	70:000\$	30:000\$	—	130:000\$	25:000\$	90:000\$
Villa Bella .....	42:000\$	300\$	—	—	—	—
TOTAL .....	4.372:826\$	697:431\$	1.431:188\$	279:800\$	25:000\$	849:900\$

(\*) Não informou.

## Municipal em 1929

Acções, apólices e outros títulos	Tele- phones	Carris urbanos	Automoveis	Estradas de ferro	Estradas de rodagem	Outros bens municipaes	TOTAL
—	—	—	—	—	—	1:200\$	7:900\$
—	—	—	—	—	—	30:000\$	1.200:000\$
—	—	—	—	—	9:000\$	—	37:000\$
—	—	—	—	—	—	10:000\$	10:000\$
—	—	—	—	—	120:000\$	27:000\$	342:000\$
—	—	—	—	—	16:000\$	—	20:000\$
—	—	—	50:000\$	—	—	30:000\$	400:000\$
—	—	—	—	—	—	—	115:000\$
5:000\$	—	—	—	—	—	—	19:000\$
—	—	—	1:000\$	—	20:000\$	—	94:500\$
—	—	—	—	—	—	—	199:000\$
—	—	—	—	—	—	—	2:000\$
15:000\$	—	—	—	—	—	5:000\$	128:200\$
—	—	—	—	—	10:000\$	3:000\$	13:000\$
1:000\$	—	—	—	—	30:000\$	3:000\$	236:000\$
—	—	—	—	—	—	15:000\$	119:000\$
—	—	—	7:000\$	—	5:000\$	—	17:000\$
—	—	—	—	—	—	250\$	49:600\$
—	—	—	—	—	—	1:200\$	65:200\$
—	—	—	—	—	20:000\$	7:000\$	44:000\$
—	—	—	—	—	—	—	3:000\$
—	—	—	—	—	—	120:000\$	664:000\$
—	—	—	—	—	—	15:000\$	44:500\$
—	—	—	—	—	—	—	4:000\$
—	—	—	—	—	403\$	2:600\$	7:683\$
—	—	—	—	—	4:000\$	—	65:100\$
—	—	—	—	—	—	40:000\$	310:000\$
—	—	—	—	—	—	—	121:500\$
—	—	—	—	—	5:000\$	5:000\$	132:500\$
—	—	—	—	—	8:000\$	—	11:000\$
—	—	—	10:000\$	—	100:000\$	—	455:000\$
—	—	—	—	—	4:000\$	—	46:300\$
21:500\$	13:350\$	4:000\$	172:200\$	—	715:903\$	594:361\$	9.177:459\$

## Resumo do valor do Patrimonio Municipal

MUNICIPIOS	TOTAL	MUNICIPIOS	TOTAL	MUNICIPIOS	TOTAL
Alogados de Ingazeira..	18:500\$	Floresta .....(*)		Pesqueira .....(*)	
Agua Preta.....	230:000\$	Floresta dos Leões..	83:500\$	Petrolina . . . . .	128:200\$
Agua Bellas.....	30:700\$	Frei Caueca . . . . .	47:000\$	Queimadas . . . . .	13:000\$
Alagôa de Baixo...(*)		Gamelleira.....	172:368\$	Quipapá . . . . .	236:000\$
Alliança . . . . .	158:640\$	Garanhuus.....	226:500\$	Recife . . . . .(*)	
Alinho.....	61:400\$	Gloria de Goytá....	86:000\$	Ribeirão . . . . .	119:000\$
Amaragy . . . . .	40:450\$	Goyama.....	294:000\$	Rio Branco . . . . .	17:000\$
Barra de São Pedro..	2:500\$	Granito.....	18:200\$	Rio Formoso.....(*)	
Barreiros . . . . .	60:000\$	Gravatá.....	95:550\$	Salgueiro . . . . .	49:600\$
Bebedouro.....	36:000\$	Iguarassú.....(*)		São Bento . . . . .	65:200\$
Belém . . . . .	100:000\$	Ipojuca . . . . .	6:000\$	São Caetano . . . . .	44:000\$
Bello Jardim . . . . .	103:500\$	Itambé. . . . .	66:000\$	São Gonçalo . . . . .	—
Belmonte . . . . .	8:000\$	Jaboatão . . . . .(*)		São Joaquim.....	—
Bezerras . . . . .	115:500\$	Jurema . . . . .	9:120\$	São José do Egypto.	3:000\$
Bôa Vista.....	8:703\$	Leopoldina.....	7:900\$	S. Lourenço da Matta .	664:000\$
Bom Conselho.....	227:000\$	Limoeiro . . . . .	1.200:000\$	São Vicente.....	—
Bom Jardim.....	180:000\$	Marayal . . . . .	37:000\$	Serinhãem . . . . .	44:500\$
Bonito . . . . .	103:400\$	Morenos . . . . .	10:000\$	Serrinha . . . . .	—
Brejo da M. de Deus (*)		Moxotó.....	—	Surubim . . . . .	4:000\$
Buique . . . . .	18:700\$	Nazareth.....	342:000\$	Tacarátú . . . . .	7:683\$
Cabo.....	122:350\$	Novo Exú.....	20:000\$	Taquaretinga . . . . .	65:100\$
Cabrobó . . . . .	—	Olinda . . . . .	400:000\$	Timbaúba . . . . .	310:000\$
Cauhotinho . . . . .	64:700\$	Ondicury.....	—	Triumpho . . . . .	121:500\$
Caruarú . . . . .	1.065:000\$	Palmares . . . . .	115:000\$	Vertentes . . . . .	132:500\$
Catende . . . . .	15:800\$	Palmeira . . . . .	19:000\$	Vicencia . . . . .	11:000\$
Correntes . . . . .	177:895\$	Panellas . . . . .	94:500\$	Victoria . . . . .	455:000\$
Custodia . . . . .	10:500\$	Pão d'Alho . . . . .	199:000\$	Villa Bella . . . . .	46:300\$
Escada . . . . .	131:000\$	Paulista . . . . .(*)			
Flôres . . . . .(*)		Pedra . . . . .	2:000\$	TOTAL . . . . .	9.177:459\$

(\*) Não informou.



---

**VIAS DE COMUNICAÇÃO**  
**E**  
**MEIOS DE TRANSPORTE**

---



**TELEGRAPHOS — Estações telegraphicas federaes e da Great Western Railway Company, segundo a localização e as rêsdes a que pertencem**

SITUAÇÃO		ESTAÇÕES	
Municípios	Localização	Designação	Rêsdes
Afogados de Ingazeira.	Afogados de Ingazeira.	Afogados de Ingazeira.	Telegrapho Nacional
	Bom Jesus .....	Bom Jesus .....	Idem
Agua Preta .....	Agua Preta .....	Agua Preta .....	Idem
Aguas Bellas .....	Aguas Bellas .....	Aguas Bellas .....	Idem
Alagôa de Baixo .....	Alagôa de Baixo .....	Alagôa de Baixo .....	Idem
Alliança .....	Alliança .....	Alliança .....	Great Western
	N. Senhora do O' .....	N. Senhora do O' .....	Telegrapho Nacional
	Lagôa Secca .....	Lagôa Secca .....	Great Western
Altinho .....	Altinho .....	Altinho .....	Telegrapho Nacional
Amaragy .....	Amaragy .....	Amaragy .....	Idem
	Aripibú .....	Aripibú .....	Great Western
	Cortez .....	Cortez .....	Idem
	Primavera .....	Bom Fim .....	Telegrapho Nacional
Barreiros .....	Barreiros .....	Barreiros .....	Telegrapho Nacional
	Barreiros .....	Barreiros .....	Great Western
Bebedouro .....	Bebedouro .....	Bebedouro .....	Telegrapho Nacional
Belém .....	Belém .....	Belém .....	Idem
	Bello Jardim .....	Bello Jardim .....	Telegrapho Nacional
Bello Jardim .....	Bello Jardim .....	Bello Jardim .....	Great Western
Belmonte .....	Belmonte .....	Belmonte .....	Telegrapho Nacional
	Bom Nome .....	Bom Nome .....	Idem
Bezerros .....	Bezerros .....	Bezerros .....	Idem
	Bezerros .....	Bezerros .....	Great Western
Bôa Vista .....	Bôa Vista .....	Bôa Vista .....	Telegrapho Nacional
Bom Conselho .....	Bom Conselho .....	Bom Conselho .....	Idem
Bom Jardim .....	Bom Jardim .....	Bom Jardim .....	Idem
Bonito .....	Bonito .....	Bonito .....	Idem
	Ilha de Flôres .....	Ilha de Flôres .....	Great Western
Brejo da Madre de Deus	Brejo .....	Brejo .....	Telegrapho Nacional
Buique .....	Buique .....	Buique .....	Idem
Cabo .....	Cabo .....	Cabo .....	Idem
	Cabo .....	Cabo .....	Great Western
	Ilha .....	Ilha .....	Idem
	Mercês .....	Mercês .....	Idem
	Pontezinha .....	Pontezinha .....	Idem
Cabrobó .....	Cabrobó .....	Cabrobó .....	Telegrapho Nacional
Canhotinho .....	Canhotinho .....	Canhotinho .....	Great Western
	Glycerio .....	Glycerio .....	Idem
	Agua Vermelha .....	Agua Vermelha .....	Idem
	Segismundo Gonçalves .....	Segismundo Gonçalves .....	Idem

## TELEGRAPHOS — Estações telegraphicas, federaes e da Great Western Railway Company, segundo a localisação e as rêdes a que pertencem

SITUAÇÃO		ESTAÇÕES	
Municípios	Localisação	Designação	Rêdes
Caruarú.....	Caruarú.....	Caruarú.....	Telegrapho Nacional
	Caruarú.....	Caruarú.....	Great Western
	Gonçalves Ferreira....	Gonçalves Ferreira....	Idem
Catende.....	Catende.....	Catende.....	Idem
Correntes.....	Correntes.....	Correntes.....	Telegrapho Nacional
Custodia.....	Custodia.....	Custodia.....	Idem
Escada.....	Escada.....	Escada.....	Idem
	Escada.....	Escada.....	Great Western
	Freixeiros.....	Freixeiros.....	Idem
	Barão de Suassuma....	Barão de Suassuma....	Idem
	Timbó-Assú.....	Timbó-Assú.....	Idem
Flôres.....	Flôres.....	Flôres.....	Telegrapho Nacional
	Carnalhyba de Flôres..	Carnalhyba de Flôres..	Idem
Floresta.....	Floresta.....	Floresta.....	Idem
Floresta dos Leões....	Floresta dos Leões....	Floresta dos Leões....	Idem
	Floresta dos Leões....	Floresta dos Leões....	Great Western
	Lagôa do Carro.....	Lagôa do Carro.....	Idem
Frei Caneca.....	Frei Caneca.....	Frei Caneca.....	Telegrapho Nacional
Gamelleira.....	Gamelleira.....	Gamelleira.....	Great Western
	Cuyambuca.....	Cuyambuca.....	Idem
	Linda Flôr.....	Linda Flôr.....	Idem
Garanhuns.....	Garanhuns.....	Garanhuns.....	Telegrapho Nacional
	Garanhuns.....	Garanhuns.....	Great Western
	São João.....	São João.....	Idem
	Brejão.....	Brejão.....	Telegrapho Nacional
Gloria de Goytá.....	Gloria de Goytá.....	Gloria de Goytá.....	Telegrapho Nacional
Goyanna.....	Goyanna.....	Goyanna.....	Idem
Granito.....	Bodocó.....	Bodocó.....	Idem
Gravatá.....	Gravatá.....	Gravatá.....	Idem
	Gravatá.....	Gravatá.....	Great Western
	Russinha.....	Russinha.....	Idem
Iguarassú.....	Iguarassú.....	Iguarassú.....	Telegrapho Nacional
	Itapissuma.....	Itapissuma.....	Idem
Ipojuca.....	Ipojuca.....	Ipojuca.....	Idem
	Mauá.....	Mauá.....	Great Western
Itambé.....	Itambé.....	Itambé.....	Telegrapho Nacional
Jaboatão.....	Jaboatão.....	Jaboatão.....	Great Western
	Prazeres.....	Prazeres.....	Idem
	Tapera.....	Tapera.....	Idem
	Socorro.....	Socorro.....	Idem
Jurema.....	Jurema.....	Jurema.....	Telegrapho Nacional
	Queimadas.....	Queimadas.....	Idem

## TELEGRAPHOS — Estações telegraphicas federaes e da Great Western Railway Company segundo a localização e as rêsdes a que pertencem

SITUAÇÃO		ESTAÇÕES	
Municípios	Localização	Designação	Rêsdes
Leopoldina .....	Leopoldina .....	Leopoldina .....	Telegrapho Nacional
Limoeiro .....	Limoeiro .....	Limoeiro .....	Idem
	Limoeiro .....	Limoeiro .....	Great Western
	Campo Grande .....	Campo Grande .....	Idem
Marayal .....	Marayal .....	Marayal .....	Idem
	Colônia .....	Colônia .....	Idem
	Florestal .....	Florestal .....	Idem
	Jaqueira .....	Jaqueira .....	Idem
Morenos .....	Morenos .....	Morenos .....	Idem
Nazareth .....	Nazareth .....	Nazareth .....	Telegrapho Nacional
	Nazareth .....	Nazareth .....	Great Western
	Tracunhãem .....	Tracunhãem .....	Idem
Novo Exú .....	Novo Exú .....	Novo Exú .....	Telegrapho Nacional
Olinda .....	Olinda .....	Olinda .....	Idem
Ouricury .....	Ouricury .....	Ouricury .....	Idem
Palmares .....	Palmares .....	Palmares .....	Idem
	Palmares .....	Palmares .....	Great Western
	Joaquim Nabuco .....	Joaquim Nabuco .....	Idem
	Bôa Sorte .....	Bôa Sorte .....	Idem
Pirangy .....	Pirangy .....	Pirangy .....	Idem
Panellas .....	Panellas .....	Panellas .....	Telegrapho Nacional
Pão d'Alho .....	Pão d'Alho .....	Pão d'Alho .....	Idem
	Pão d'Alho .....	Pão d'Alho .....	Great Western
	Mussurepe .....	Mussurepe .....	Idem
	S. Severino dos Ramos .....	S. Severino dos Ramos .....	Idem
Pedra .....	Pedra .....	Pedra .....	Telegrapho Nacional
Pesqueira .....	Pesqueira .....	Pesqueira .....	Telegrapho Nacional
	Pesqueira .....	Pesqueira .....	Great Western
	Sanharó .....	Sanharó .....	Idem
	Ipanema .....	Ipanema .....	Idem
	Mimoso .....	Mimoso .....	Idem
Petrolina .....	Petrolina .....	Petrolina .....	Telegrapho Nacional
Queimadas .....	Queimadas .....	Queimadas .....	Idem
Quipapá .....	Quipapá .....	Quipapá .....	Great Western
	S. Benedicto .....	S. Benedicto .....	Idem
	Barra de Jangada .....	Barra de Jangada .....	Idem
	Pery-Pery .....	Pery-Pery .....	Idem
	Agua Branca .....	Agua Branca .....	Idem
Recife .....	Recife .....	Recife .....	Telegrapho Nacional
	Brum .....	Brum .....	Great Western
	Santo Antonio .....	Santo Antonio .....	Telegrapho Nacional
	S. José .....	Central .....	Great Western
	S. José .....	Cinco Pontas .....	Idem
	Afogados .....	Afogados .....	Idem
	Arcias .....	Edgard Werneck .....	Idem
	Eneruzilhada .....	Eneruzilhada .....	Idem

## TELEGRAPHOS — Estações telegraphicas federaes e da Great Western Railway Company segundo a localisação e as rêdes a que pertencem

SITUAÇÃO		ESTAÇÕES	
Municípios	Localisação	Designação	Rêdes
Recife .....	Arrayal .....	Arrayal .....	Great Western
	Macaeos.....	Macaeos.....	Idem
	Tigipió.....	Tigipió.....	Idem
	Coqueiral.....	Coqueiral.....	Idem
	Bôa Viagem.....	Bôa Viagem.....	Idem
Ribeirão.....	Ribeirão.....	Ribeirão.....	Idem
	Caxangá.....	Caxangá.....	Idem
	Progresso.....	Progresso.....	Idem
	Brejo.....	Brejo.....	Idem
	Lobo.....	Lobo.....	Idem
Rio Branco .....	Rio Branco.....	Rio Branco.....	Idem
Rio Formoso .....	Rio Formoso.....	Rio Formoso.....	Telegrapho Nacional
	Cueaú.....	Cueaú.....	Great Western
	Horizonte.....	Horizonte.....	Idem
	Estacio Coimbra.....	Estacio Coimbra.....	Idem
	Pereira Lima.....	Pereira Lima.....	Idem
	Tamandaré.....	Tamandaré.....	Telegrapho Nacional
Salgueiro .....	Salgueiro .....	Salgueiro .....	Idem
S. Caetano.....	S. Caetano.....	S. Caetano.....	Great Western
	Antonio Olintho.....	Antonio Olintho.....	Idem
S. Bento.....	S. Bento.....	S. Bento.....	Telegrapho Nacional
S. José do Egypto....	S. José do Egypto....	S. José do Egypto....	Idem
	Umburanas.....	Umburanas.....	Idem
S. Lourenço da Matta.	S. Lourenço da Matta.	S. Lourenço da Matta.	Idem
	S. Lourenço da Matta.	S. Lourenço da Matta.	Great Western
	Tiúma.....	Tiúma.....	Idem
	Camaragibe.....	Camaragibe.....	Idem
S. Vicente.....	S. Vicente.....	S. Vicente.....	Telegrapho Nacional
Serinhãem.....	Serinhãem.....	Serinhãem.....	Idem
Surubim.....	Surubim.....	Surubim.....	Idem
Taearatú .....	Taearatú.....	Taearatú.....	Telegrapho Nacional
	Jatobá.....	Jatobá.....	Idem
Taquaretinga.....	Taquaretinga.....	Taquaretinga.....	Idem
Timbaúba .....	Timbaúba.....	Timbaúba.....	Idem
	Timbaúba.....	Timbaúba.....	Great Western
	Pureza.....	Pureza.....	Idem
	Rosa e Silva.....	Rosa e Silva.....	Idem
Triumpho.....	Triumpho.....	Triumpho.....	Telegrapho Nacional
Vertentes.....	Vertentes.....	Vertentes.....	Idem
Victoria.....	Victoria.....	Victoria.....	Idem
	Victoria.....	Victoria.....	Great Western
	S. João dos Pombos..	S. João dos Pombos..	Idem
Villa Bella.....	Villa Bella.....	Villa Bella.....	Telegrapho Nacional

## TELEGRAPHOS — Receita e despesa do districto telegraphico, no quinquenio de 1925 a 1929

### RECEITA

ANNOS	Renda ordinaria	Renda do Serviço Oficial	TOTAL
1925	973:053\$655	256:691\$565	1.229:745\$220
1926	981:814\$436	277:057\$875	1.258:872\$311
1927	938:475\$144	312:409\$710	1.250:884\$855
1928	1.275:951\$830	59:471\$940	1.335:423\$770
1929	1.346:778\$796	64:572\$570	1.411:351\$366

### DESPESA

ANNOS	PESSOAL	MATERIAL	TOTAL
1925	1.336:145\$233	179:047\$290	1.515:192\$523
1926	1.440:546\$196	226:446\$160	1.666:992\$356
1927	1.645:155\$676	351:547\$300	1.996:702\$976
1928	1.890:618\$527	283:595\$613	2.174:214\$140
1929	1.825:857\$670	381:299\$631	2.207:157\$301

### Valor do patrimonio do districto telegraphico no bienio de 1928 a 1929

DISCRIMINAÇÃO	1928	1929
Proprios nacionaes.....	68:091\$900	68:091\$900
Rêde telegraphica e telephonica.....	2.076:425\$543	2.088:414\$994
Apparelhos e installações.....	768:861\$049	924:167\$116
Ferramentas e materiaes diversos.....	389:728\$824	339:855\$687
Moveis.....	57:684\$000	57:009\$000
<b>TOTAL .....</b>	<b>3.360:791\$316</b>	<b>3.477:538\$697</b>

**TELEGRAPHOS**—Telegrammas transmittidos no quinquenio de 1925 a 1929, segundo a natureza e o numero de palavras

AN-NOS	PARTICULARES		ESTADUAES		IMPRESA		OFFICIAES		URBANOS		CONGRESSISTAS	
	Tele-grammas	Palavras	Tele-grammas	Palavras	Tele-grammas	Palavras	Tele-grammas	Palavras	Tele-grammas	Palavras	Tele-grammas	Palavras
1925	197.862	2.677.819	8.843	342.751	16.046	1.931.134	39.026	1.044.693	21.825	382.593	1.588	41.201
1926	197.842	2.634.602	12.755	518.071	23.236	1.570.789	33.560	1.090.643	22.733	388.384	1.351	36.598
1927	198.706	2.584.060	13.384	593.479	37.455	2.689.486	39.958	1.329.811	19.866	345.848	1.423	36.972
1928	183.558	2.204.556	8.849	350.515	8.017	652.787	27.777	787.139	17.431	279.474	1.484	29.423
1929	189.599	2.308.811	10.047	325.311	6.490	479.102	19.694	795.252	17.730	296.574	1.581	33.621

**Telegrammas transmittidos no quinquenio de 1925 a 1929, segundo a natureza e o numero de palavras**

ANNOS	RADIOS		INTERNA-CIONAES		TRAFEGO MUTUO		AVISOS DE SERVIÇO		INTERMEDIO NORMAL			
	Tele-grammas	Pala-rras	Tele-grammas	Pala-rras	Tele-grammas	Palavras	Tele-grammas	Palavras	Nacional		Exterior	
									Tele-grammas	Palavras	Tele-grammas	Palavras
1925	4.697	72.161	110	1.140	10.705	152.871	47.514	1.145.838	372.370	6.586.446	—	—
1926	5.226	75.951	101	1.237	10.060	138.662	55.842	1.389.383	404.059	8.681.363	—	—
1927	5.195	78.752	91	1.157	9.289	126.062	59.957	1.565.444	573.670	13.831.995	—	—
1928	3.417	51.017	114	1.631	8.117	98.885	59.208	1.626.130	633.333	12.987.649	—	—
1929	1.110	17.463	91	1.336	7.494	88.995	53.959	1.613.000	368.229	8.156.162	59.177	634.859

**Telegrammas recebidos pelas estações, no quinquenio de 1925 a 1929, segundo a procedencia, a natureza, e o numero de palavras**

ANNOS	PROCEDENTES DO INTERIOR				PROCEDENTES DO EXTERIOR			
	Qualquer natureza		Avisos de serviço		Qualquer natureza		Avisos de serviço	
	Telegrammas	Palavras	Telegrammas	Palavras	Tele-grammas	Palavras	Tele-grammas	Palavras
1925	338.233	7.102.505	72.357	1.218.462	1.534	17.288	165	2.190
1926	324.559	6.540.943	85.547	1.335.122	2.655	27.145	184	2.259
1927	330.385	7.313.134	90.873	1.503.690	924	10.834	147	2.089
1928	286.959	6.413.054	84.210	1.731.656	1.783	17.664	138	1.729
1929	298.812	6.847.165	75.031	1.573.671	1.246	12.498	86	1.074



**CORREIOS—Agencias postaes, por municípios, segundo as localidades servidas**

MUNICIPIOS	LOCALIDADES SERVIDAS	AGENCIAS
Afogados de Ingazeira .....	Afogados de Ingazeira .....	1 Afogados de Ingazeira
	Ingazeira .....	1 Ingazeira (fechada)
	Espírito Santo .....	1 Espírito Santo
	Varas .....	1 Varas
	Bom Jesus .....	1 Bom Jesus
		—
		5
Aguas Bellas .....	Aguas Bellas .....	1 Aguas Bellas
	Pão Ferro .....	1 Pão Ferro
		—
		2
Agua Preta .....	Agua Preta .....	1 Agua Preta
	Sertãozinho .....	1 Sertãozinho
	Cuyambuca .....	1 Cuyambuca
	Campos Frios .....	1 Campos Frios
		—
		4
Alagôa de Baixo .....	Alagôa de Baixo .....	1 Alagôa de Baixo
Alliança .....	Alliança .....	1 Alliança
	Lapa .....	1 Lapa
	Lagôa Secca .....	1 Lagôa Secca
		—
		3
Altinho .....	Altinho .....	1 Altinho
Amaragy .....	Amaragy .....	1 Amaragy
	Aripibú .....	1 Aripibú
	Cortez .....	1 Cortez
	Primavera .....	1 Primavera
		—
		4
Barreiros .....	Barreiros .....	1 Barreiros
	S. José da Corôa Grande .....	1 S. José da Corôa Grande
		—
		2
Bebedouro .....	Bebedouro .....	1 Bebedouro
Belmonte .....	Belmonte .....	1 Belmonte
	Bom Nome .....	1 Bom Nome
		—
		2
Bezerras .....	Bezerras .....	1 Bezerras
	Camocim .....	1 Camocim
		—
		2

**CORREIOS—Agencias postaes, por municipios, segundo as localidades servidas**

MUNICIPIOS	LOCALIDADES SERVIDAS	AGENCIAS
Bôa Vista.....	Bôa Vista.....	1 Bôa Vista (1)
Bom Conselho.....	Bom Conselho.....	1 Bom Conselho
Belém.....	Belém.....	1 Belém
Bello Jardim.....	Bello Jardim.....	1 Bello Jardim
	Serra do Vento.....	1 Serra do Vento
		2
Bom Jardim.....	Bom Jardim.....	1 Bom Jardim
	Salgadinho.....	1 Salgadinho
	Santa Luzia.....	1 Santa Luzia
	Chã do Rocha.....	1 Chã do Rocha
		4
Bonito.....	Bonito.....	1 Bonito
	Ilha de Flôres.....	1 Ilha de Flôres
		2
Brejo da Madre de Deus.....	Brejo.....	1 Brejo
	Jatobá do Brejo.....	1 Jatobá do Brejo
		2
Buíque.....	Buíque.....	1 Buíque
Cabo.....	Cabo.....	1 Cabo
	Ilha.....	1 Ilha
		2
Cabrobó.....	Cabrobó.....	1 Cabrobó
Canhotinho.....	Canhotinho.....	1 Canhotinho
	Glycerio.....	1 Glycerio
	Lagedo.....	1 Lagedo
		3
Caruarú.....	Caruarú.....	1 Caruarú
	Riacho das Almas.....	1 Riacho das Almas
		2
Catende.....	Catende.....	1 Catende

(1)—Submettida á jurisdicção da Administração de Joazeiro, no Estado da Bahia.

## CORREIOS — Agencias postaes, por municípios, segundo as localidades servidas

MUNICIPIOS	LOCALIDADES SERVIDAS	AGENCIAS
Correntes.....	Correntes.....	1 Correntes
	Lagôa do Ouro.....	1 Lagôa do Ouro
		—
		2
Custodia.....	Custodia.....	1 Custodia
	Bethania.....	1 Bethania
		—
		2
Escada.....	Escada.....	1 Escada
	Freixeiras.....	1 Freixeiras
	Timbó-Assú.....	1 Timbó-Assú
	Barão de Suassuna.....	1 Barão de Suassuna
		—
		4
Flôres.....	Flôres.....	1 Flôres
	Carnaubá de Flôres.....	1 Carnaubá de Flôres
		—
		2
Floresta.....	Floresta.....	1 Floresta
Frei Caneca.....	Frei Caneca.....	1 Frei Caneca
	Belém de Maria.....	1 Belém de Maria
		—
		2
Floresta dos Leões.....	Floresta dos Leões.....	1 Floresta dos Leões
	Lagôa do Carro.....	1 Lagôa do Carro
		—
		2
Gabelleira.....	Gabelleira.....	1 Gabelleira
	Progresso.....	1 Progresso (fechada)
	Linda Flôr.....	1 Linda Flôr (fechada)
		—
		3
Garanhuns.....	Garanhuns.....	1 Garanhuns
	S. João de Garanhuns.....	1 S. João de Garanhuns
	Brejão.....	1 Brejão
		—
		3
Gloria de Goytá.....	Gloria de Goytá.....	1 Gloria de Goytá
	Chã de Alegria.....	1 Chã de Alegria
		—
		2
Goyanna.....	Goyanna.....	1 Goyanna
	Goyanninha.....	1 Goyanninha
		—
		2
Gravatá.....	Gravatá.....	1 Gravatá
	Chã Grande.....	1 Chã Grande
	Russinha.....	1 Russinha
		—
		3

**CORREIOS — Agencias postaes, por municipios, segundo as localidades servidas**

MUNICIPIOS	LOCALIDADES SERVIDAS	AGENCIAS
Granito .....	Granito.....	1 Granito
	Bodoocó.....	1 Bodoocó (1)
		2
Iguarassú .....	Iguarassú.....	1 Iguarassú
	Pilar de Itamaracá.....	1 Pilar de Itamaracá
	Itapissuma.....	1 Itapissuma
	Pasmado .....	1 Pasmado
	4	
Ipojuca .....	Ipojuca .....	1 Ipojuca
	N. S. do O' .....	1 N. S. do O'
	Olinda do Sul .....	1 Olinda do Sul
	S. Antonio da Camella .....	1 Camella
	Mercês.....	1 Mercês
	5	
Itambé .....	Itambé.....	1 Itambé
	Camutanga .....	1 Camutanga
		2
Jaboatão .....	Jaboatão .....	1 Jaboaão
	Prazeres.....	1 Prazeres
	Tapéra .....	1 Tapéra
	3	
Jurema .....	Jurema .....	1 Jurema
Leopoldina .....	Leopoldina .....	1 Leopoldina
Limoeiro .....	Limoeiro .....	1 Limoeiro
	Pedra Tapada.....	1 Pedra Tapada
	Malhadinha .....	1 Malhadinha
	Campo Grande.....	1 Campo Grande
	4	
Marayal .....	Marayal .....	1 Marayal
	Barra de Jangada.....	1 Barra de Jangada
	Jaqueira.....	1 Jaqueira
	Colônia .....	1 Colônia
	4	
Moxotó .....	Moxotó .....	1 Moxotó
	S. Sebastião do E. Santo.....	1 S. Sebastião do E. Santo
	2	
Morenos.....	Morenos.....	1 Morenos

(1) Submettida á jurisdicção da Administração de Fortaleza, no Estado do Ceará.

**CORREIOS — Agências postaes, por municípios, segundo as localidades servidas**

MUNICIPIOS	LOCALIDADES SERVIDAS	AGENCIAS
Nazareth .....	Nazareth .....	1 Nazareth
	Tracunhãem .....	1 Tracunhãem
	Baraúna .....	1 Baraúna
	Buenos Ayres .....	1 Buenos Ayres
	Sapé .....	1 Sapé
		—
		5
Novo Exú .....	Novo Exú .....	1 Novo Exú (1)
Olinda .....	Olinda .....	1 Olinda
Ouricury .....	Ouricury .....	1 Ouricury (1)
Paulista .....	Paulista .....	1 Paulista
Pedra .....	Pedra .....	1 Pedra
	Santo Antonio do Tará .....	1 Santo Antonio do Tará
		—
		2
Petrolina .....	Petrolina .....	1 Petrolina (2)
Palmares .....	Palmares .....	1 Palmares
	Joaquim Nabuco .....	1 Joaquim Nabuco
	Bôa Sorte .....	1 Bôa Sorte
	Pirangy .....	1 Pirangy
		—
		4
Palmeira .....	Palmeira .....	1 Palmeira
	Calçado .....	1 Calçado
	Jupy .....	1 Jupy
	Sigismundo Gonçalves .....	1 Sigismundo Gonçalves
		—
		4
Pão d'Alho .....	Pão d'Alho .....	1 Pão d'Alho
	Mussurepe .....	1 Mussurepe
		—
		2
Panellas .....	Panellas .....	1 Panellas (Via Frei Caneca)
Pesqueira .....	Pesqueira .....	1 Pesqueira
	Alagoinhas .....	1 Alagoinhas
	Sergio Loreto .....	1 Sergio Loreto
	Cimbres .....	1 Cimbres
	Sanharó .....	1 Sanharó
	Mimoso .....	1 Mimoso
		—
		6
Quipapá .....	Quipapá .....	1 Quipapá
	São Benedicto .....	1 S. Benedicto
	Agua Branca .....	1 Agua Branca
		—
		3

(1) Submettida á jurisdicção da Administração de Fortaleza, no Estado do Ceará.

(2) Submettida á jurisdicção da Administração de Joazeiro, no Estado da Bahia.

## CORREIOS—Agências postaes, por municípios, segundo as localidades servidas

MUNICIPIOS	LOCALIDADES SERVIDAS	AGENCIAS
Queimadas.....	Queimadas.....	1 Queimadas
Rio Branco.....	Rio Branco.....	1 Rio Branco
Recife.....	Recife (Administração).....	1 Recife
	Brum.....	1 Brum
	Bôa Vista.....	1 Maeiel Pinheiro
	Santo Antonio.....	1 Santo Antonio
	Estação Central.....	1 São José
	Estação de Cinco Pontas.....	1 São José
	Apipuecos.....	1 Apipuecos
	Areias.....	1 Areias
	Arrayal.....	1 Arrayal
	Bôa Viagem.....	1 Bôa Viagem
	Capunga.....	1 Capunga
	Casa Amarella.....	1 Casa Amarella
	Casa Forte.....	1 Casa Forte
	Caxangá.....	1 Caxangá
	Eneruzilhada.....	1 Eneruzilhada
	Espinheiro.....	1 Espinheiro
	Fernando de Noronha.....	1 Fernando de Noronha
	Hypodromo.....	1 Hypodromo
	Afogados.....	1 Largo da Paz
	Magdalena.....	1 Magdalena
	Parnameirim.....	1 Parnameirim
	Santo Amaro.....	1 Santo Amaro
	Torre.....	1 Torre
	Varzea.....	1 Varzea
	Arruda.....	1 Arruda
	Beberibe.....	1 Beberibe
	Coqueiral.....	1 Coqueiral
	Pina.....	1 Pina
	Tigipió.....	1 Tigipió
	Macacos.....	1 Macacos
		30
Rio Formoso.....	Rio Formoso.....	1 Rio Formoso
	Cueaú.....	1 Cueaú
	Tamandaré.....	1 Tamandaré
	Propriedade de Una.....	1 Propriedade de Una (fech.)
	Horizonte.....	1 Horizonte
	Estacio Coimbra.....	1 Estacio Coimbra
		6
Ribeirão.....	Ribeirão.....	1 Ribeirão
	Caxangá.....	1 Caxangá
		2
Salgueiro.....	Salgueiro.....	1 Salgueiro
São Caetano.....	São Caetano.....	1 São Caetano
	Antonio Olintho.....	1 Antonio Olintho
		2
Surubim.....	Surubim.....	1 Surubim
São José do Egypto.....	São José do Egypto.....	1 São José do Egypto
	São Pedro das Lages.....	1 São Pedro das Lages
		2

**CORREIOS—Agencias postaes, por municípios, segundo as localidades servidas**

MUNICIPIOS	LOCALIDADES SERVIDAS	AGENCIAS
São Bento.....	São Bento.....	1 São Bento
	Cachoeirinha.....	1 Cachoeirinha
		—
		2
São Joaquim.....	São Joaquim.....	1 São Joaquim
São Lourenço da Matta.....	São Lourenço da Matta.....	1 São Lourenço da Matta
	Camaragibe.....	1 Camaragibe
	Tiúma.....	1 Tiúma
		—
		3
Serrinha.....	Serrinha.....	1 Serrinha
	Ipoeirás.....	1 Ipoeirás
		—
		2
Serinhãem.....	Serinhãem.....	1 Serinhãem
São Vicente.....	São Vicente.....	1 São Vicente
	Macapá.....	1 Macapá
		—
		2
Tacarátú.....	Jatobá.....	1 Jatobá
	Tacarátú.....	1 Tacarátú
		—
		2
Taquaretinga.....	Taquaretinga.....	1 Taquaretinga
	Santa Cruz.....	1 Santa Cruz
	Gravatá de Jaburú.....	1 Gravatá de Jaburú
		—
		3
Timbaúba.....	Timbaúba.....	1 Timbaúba
	Cruangy.....	1 Cruangy
	Pureza.....	1 Pureza
	Rosa e Silva.....	1 Rosa e Silva
		—
		4
Triumpho.....	Triumpho.....	1 Triumpho
Vertentes.....	Vertentes.....	1 Vertentes
	Santa Maria.....	1 Santa Maria
	Torres.....	1 Torres
		—
		3
Victoria.....	Victoria.....	1 Victoria
	São João dos Pombos.....	1 São João dos Pombos
		—
		2
Vicencia.....	Vicencia.....	1 Vicencia
	Angelicas.....	1 Angelicas
		—
		2
Villa Bella.....	Villa Bella.....	1 Villa Bella

## CORREIOS — Correspondencia postada, distribuida e em transito,

ANNOS		Correspondencia ordinaria	Correspondencia registrada
Postada .....	{ 1925.....	12.590.639	1.370.401
	{ 1926.....	15.710.324	5.597.774
	{ 1927.....	15.748.383	5.485.535
	{ 1928.....	15.901.204	7.406.522
	{ 1929.....	18.505.233	9.145.055
Distribuida .....	{ 1925.....	11.067.760	2.382.660
	{ 1926.....	18.644.868	6.512.812
	{ 1927.....	19.594.099	7.677.694
	{ 1928.....	22.940.853	8.184.818
	{ 1929.....	33.914.353	14.000.322
Em transito .....	{ 1925.....	20.060.216	4.679.169
	{ 1926.....	10.027.749	3.360.616
	{ 1927.....	11.903.367	3.709.958
	{ 1928.....	16.271.943	5.417.503
	{ 1929.....	19.198.613	7.155.333

(1) Inclusive registrados.

## VIAS FERREAS — Distribuição, no Estado, da rêde

SUB-DIVISÕES	Nome da estação	Data da inauguração
Rêde Norte .....	Brum (Recife).....	26 — 10 — 1881
	Encruzilhada .....	26 — 10 — 1881
	Arrayal .....	26 — 10 — 1881
	Macacos .....	26 — 10 — 1881
	Fabrica industrial .....	(P) 26 — 10 — 1881
	Camaragibe .....	26 — 10 — 1881
	São Lourenço .....	26 — 10 — 1881
	Túima .....	26 — 10 — 1881
	Mussurepe .....	26 — 10 — 1881
	Mussurepe.....(P)	1918
	São Severino.....(P)	26 — 10 — 1881
	Pão d'Alho .....	26 — 10 — 1881
	Floresta dos Leões.....(P)	26 — 10 — 1881
	Traculhãem.....	15 — 9 — 1882
	Nazareth.....	15 — 9 — 1882
	Junco.....(P)	15 — 9 — 1882



## no quinquenio de 1925 — 1929, segundo a natureza

EXPRESSAS		CORRESPONDENCIA COM VALOR			
Ordinarias	Registradas	Cartas e officios	Importancia em réis	Encomendas	Importancia em réis
8.205	1.042	7.471	3.711:313\$625	3.076	1.106:935\$600
11.268	1.759	6.659	2.824:114\$889	3.383	1.490:290\$608
12.796	2.999	8.607	3.479:774\$740	2.223	897:439\$613
21.626 (1)	—	14.818	3.310:300\$241	3.828	849:318\$268
22.601 (1)	—	40.095	6.408:959\$528	5.719	724:984\$318
9.985	996	14.536	15.783:586\$773	623	2.974:759\$926
16.471	3.667	7.830	9.779:204\$892	4.148	4.436:075\$000
18.721	6.571	18.682	14.732:173\$474	4.612	4.278:872\$633
35.624 (1)	—	20.440	20.639:068\$279	6.368	526:815\$000
37.434 (1)	—	45.043	93.765:216\$839	13.260	1.643:295\$683
5.834	901	16.702	784:448\$53	5.621	352:801\$300
7.190	2.184	13.190	790:370\$023	7.961	395:635\$000
9.515	4.221	20.285	1.446:691\$195	5.366	370:184\$524
11.581 (1)	—	15.327	2.227:031\$944	3.716	643:560\$640
11.010 (1)	—	24.354	1.656:053\$654	5.650	198:237\$766

## da Great Western of Brasil Railway, em 1929

LOCALIZAÇÃO		Bitola	Altitude	DISTANCIA	
Município	Distrito			Da estação anterior	À estação inicial
Recife .....	Recife .....	1m,00	2,350	0,000	0,000
" .....	" .....	"	5,130	3,150	3,150
" .....	" .....	"	10,338	3,400	6,550
São Lourenço da Matta....	Camaragibe .....	"	48,333	7,200	13,750
" " " " .....	" .....	"	18,000	2,450	16,200
" " " " .....	" .....	"	36,330	2,176	19,517
" " " " .....	São Lourenço .....	"	32,330	5,658	25,175
" " " " .....	" .....	"	43,550	4,945	30,120
Pão d'Alho .....	Pão d'Alho .....	"	55,030	7,880	38,000
" " .....	" .....	"	—	3,325	41,325
" " .....	" .....	"	60,560	4,175	15,600
" " .....	" .....	"	70,650	3,322	48,822
Floresta dos Leões.....	Floresta dos Leões .....	"	183,730	11,053	59,875
Nazareth.....	Traunhãem.....	"	90,830	7,367	67,242
" .....	Nazareth.....	"	58,930	5,702	72,944
" .....	" .....	"	—	6,800	80,022

## VIAS FERREAS — Distribuição, no Estado, da rede

SUB-DIVISÕES	Nome da estação	Data da inauguração
Rêde Norte .....	Lagôa Secca .....	15 — 9 — 1882
	Baraúna .....	1 — 1 — 1883
	Alliança .....	1 — 1 — 1883
	Pureza .....	1 — 1 — 1883
	Timbaúba .....	8 — 1 — 1885
	Rosa e Silva .....	2 — 7 — 1900
Ramal de Floresta dos Leões	Floresta dos Leões .....	26 — 10 — 1881
	Lagôa do Carro .....	20 — 2 — 1882
	Campo Grande .....	20 — 2 — 1882
	Limociro .....	20 — 2 — 1882
	Central (Recife) .....	25 — 3 — 1885
	Afogados .....	1 — 1 — 1900
	Edgard Werneck .....	1 — 5 — 1891
	Tigipió .....	25 — 3 — 1885
	Coqueiral .....	31 — 8 — 1991
	Retiro .....	(PT) 1918
	Socorro .....	25 — 3 — 1885
	Jaboatão .....	25 — 3 — 1885
Rêde Oeste .....	Balança .....	(PT) 9 — 1922
	Morenos .....	15 — 8 — 1885
	Tapera .....	10 — 11 — 1888
	Victoria .....	9 — 1 — 1886
	Francisco Glycerio (Pombo) .....	8 — 5 — 1886
	Russinha .....	24 — 8 — 1887
	Cascavel .....	(PT) —
	Gravatá .....	4 — 1 — 1894
	Bezerros .....	1 — 12 — 1895
	Gonçalves Ferreira .....	1 — 12 — 1895
	Caruarú .....	1 — 12 — 1895
	São Caetano .....	1 — 12 — 1895
Antonio Olyntho .....	25 — 12 — 1896	

## da Great Western of Brasil Railway, em 1929

LOCALIZAÇÃO		Bitola	Altitude	DISTANCIA	
Município	Distrito			Da estação anterior	À estação inicial
Alliança .....	Lagôa Secca .....	1m,00	74,330	4,400	84,144
" .....	" .....	"	74,330	7,100	91,244
" .....	Alliança .....	"	60,330	6,050	97,294
Timbaúba .....	" .....	"	71,230	10,306	107,600
" .....	Timbaúba .....	"	101,930	10,400	118,000
" .....	" .....	"	182,000	12,000	130,000
Floresta dos Leões.....	Floresta dos Leões .....	"	183,730	0,000	59,875
" " " .....	Lagôa do Carro .....	"	126,930	6,810	66,685
Limoeiro.....	Limoeiro.....	"	142,830	6,895	73,580
" .....	" .....	"	133,130	8,396	82,976
Recife .....	Recife .....	"	2,400	0,000	0,000
" .....	Afogados .....	"	4,200	3,077	3,077
" .....	" .....	"	5,000	3,487	6,564
" .....	" .....	"	11,100	2,325	8,889
Jaboatão.....	Tigipiô .....	"	12,100	0,862	9,751
" .....	" .....	"	—	3,760	13,060
" .....	Jaboatão .....	"	33,000	1,175	14,375
" .....	" .....	"	45,000	2,051	16,426
Morenos .....	" .....	"	56,996	2,974	19,400
" .....	Morenos .....	"	85,000	7,953	27,353
" .....	Tapéra.....	"	155,000	10,912	38,265
Victoria .....	Victoria.....	"	146,000	12,705	50,970
" .....	São João dos Pombos....	"	190,900	13,130	64,100
Gravatá.....	Russinha.....	"	293,000	7,975	72,075
" .....	" .....	"	—	3,725	75,800
" .....	Gravatá.....	"	448,400	13,410	89,210
Bezerros .....	Bezerros .....	"	429,000	22,450	111,660
" .....	" .....	"	509,100	14,400	126,064
Caruarú.....	Caruarú .....	"	537,200	13,100	139,160
São Caetano .....	São Caetano .....	"	548,600	21,840	161,000
" " .....	Antonio Olyntho.....	"	566,800	18,900	179,900

## VIAS FERREAS — Distribuição no Estado, da rede

SUB-DIVISÕES	Nome da estação	Data da inauguração
Rêde Oeste.....	Bello Jardim.....	2 — 2 — 1906
	Sanharó.....	1 — 11 — 1896
	Pesqueira.....	6 — 2 — 1907
	Ipanema.....	15 — 12 — 1910
	Mimoso.....	27 — 12 — 1911
Ramal de ligação com a rêde Sul.....	Rio Branco.....	13 — 5 — 1912
	Edgard Werneck.....	1 — 5 — 1891
Ramal de ligação com a rêde Norte.....	Bôa Viagem.....	1 — 5 — 1891
	Tigipió.....	25 — 3 — 1885
Rêde Sul.....	Lacerda.....	25 — 3 — 1885
	Camaraigibe.....	25 — 3 — 1885
	Cineo Pontas (Recife).....	9 — 2 — 1858
	Afogados.....	9 — 2 — 1858
	Bôa Viagem.....	9 — 2 — 1858
	Edgard Werneck (Central).....	1 — 5 — 1891
	Prazeres.....	9 — 2 — 1858
	Pontezinha (Parada).....	9 — 2 — 1858
	Ilha.....	9 — 2 — 1858
	Cabo.....	9 — 2 — 1858
	Mercês (Ipojuca).....	3 — 11 — 1860
	Maná.....	3 — 11 — 1860
	Timbó-Assú.....	3 — 11 — 1860
	Escada.....	3 — 11 — 1860
	Barão de Suassuna.....	13 — 5 — 1862
	Freixeiras.....	13 — 5 — 1862
	Aripibú.....	13 — 5 — 1862
	Ribeirão.....	13 — 5 — 1862
	Gamelleira.....	13 — 5 — 1862
	Cuyambuca.....	7 — 7 — 1862
Joaquim Nabuco.....	7 — 7 — 1862	
Santa Fé..... (P.)	—	

## da Great Western of Brasil Railway, em 1929

LOCALIZAÇÃO		Bitola	Altitude	DISTANCIA	
Município	Distrito			Da estação anterior	À estação inicial
Bello Jardim.....	Bello Jardim.....	1m,00	603,800	15,866	195,766
Pesqueira.....	Sauharó.....	"	618,100	16,290	212,056
" .....	Pesqueira.....	"	636,000	16,327	228,383
" .....	" .....	"	598,600	13,000	241,383
" .....	Mimoso.....	"	635,040	10,003	251,386
Rio Branco.....	Rio Branco.....	"	664,900	17,882	269,268
Recife .....	Recife.....	"	5,000	0,000	6,564
" .....	" .....	"	7,075	6,223	12,787
" .....	Tigipió.....	"	11,100	0,000	8,889
Jaboatão.....	Jaboatão .....	"	—	3,567	13,318
São Lourenço.....	Camaraçibe.....	"	86,330	5,750	19,069
Recife .....	Recife.....	"	2,043	0,000	0,000
" .....	Afogados.....	"	4,023	2,760	2,760
" .....	" .....	"	7,075	5,960	8,720
" .....	Afogados.....	"	5,000	6,223	14,943
Jaboatão .....	Prazeres.....	"	9,080	3,550	12,270
Cabo .....	" .....	"	4,230	8,230	20,500
" .....	" .....	"	2,010	3,720	24,220
" .....	Cabo.....	"	13,030	7,290	31,510
Ipojuca .....	Ipojuca .....	"	23,050	6,850	38,360
" .....	Olinda.....	"	98,050	6,670	45,030
" .....	" .....	"	96,000	6,800	51,830
Escada.....	Escada.....	"	93,044	5,840	57,670
" .....	" .....	"	99,060	6,240	63,910
" .....	Freixeiras.....	"	124,087	6,230	70,140
Amaragy.....	Aripibú .....	"	119,070	8,060	78,200
Ribeirão.....	Ribeirão.....	"	95,060	8,670	86,870
Gamelleira.....	Gamelleira.....	"	90,050	8,910	95,780
Palmares.....	Cuyabuca.....	"	94,040	8,240	104,020
" .....	Joaquim Nabuco.....	"	142,086	9,000	113,020
" .....	" .....	"	129,260	3,759	118,039

## VIAS-FERREAS — Distribuição no Estado, da rede

SUB-DIVISÕES	Nome da estação	Data da inauguração
Rêde Sul.....	Palmars (Una).....	30 — 11 — 1862
	Pirangy.....	25 — 8 — 1894
	Bôa Sorte.....	25 — 8 — 1894
	Catende.....	2 — 12 — 1882
	Jaqueira.....	28 — 7 — 1883
	Colônia.....	1 — 1 — 1884
	Marayal.....	1 — 1 — 1884
	Florestal.....	1 — 12 — 1894
	Barra.....	7 — 6 — 1884
	Pery-Pery.....	15 — 6 — 1883
	São Benedicto.....	7 — 6 — 1884
	Quipapá.....	15 — 1 — 1885
	Agua Branca.....	15 — 1 — 1885
	Glycerio.....	13 — 5 — 1894
	Agua Vermelha.....	13 — 5 — 1894
Ramal de Cortez.....	Ribeirão.....	13 — 5 — 1862
	Caxangá.....	1 — 7 — 1907
	Progresso.....	1 — 7 — 1907
	Linda Flôr.....	1 — 7 — 1907
	Ilha de Flôres.....	1 — 7 — 1907
	Cortez.....	1 — 7 — 1907
	Ribeirão.....	14 — 5 — 1902
Ramal de Barreiros.....	Brejo.....	—
	Lobo.....(P.)	—
	Cucaú.....	—
	Horizonte.....	—
	Estação Coimbra.....	—
	Pereira Lima.....	—
	Barreiros.....	—
Ramal de Garanhuns.....	Glycerio.....	13 — 5 — 1894
	Canhotinho.....	15 — 1 — 1885
	Sigismundo Gonçalves.....	19 — 6 — 1887
	São João.....	2 — 6 — 1887
	Garanhuns.....	28 — 9 — 1887

## da Great Western of Brasil Railway, em 1929

LOCALIZAÇÃO		Bitola	Altitude	DISTANCIA	
Município	Distrito			Da estação anterior	À estação inicial
Palmares.....	Palmares.....	1.m,00	118,710	7,370	124,739
" .....	" .....	"	119,670	5,034	129,773
" .....	" .....	"	123,010	3,692	133,465
Catende .....	Catende .....	"	153,470	8,908	142,373
Marayal .....	Jaqueira .....	"	185,700	13,283	155,656
" .....	" .....	"	188,100	2,538	158,194
" .....	Marayal.....	"	215,580	5,512	163,706
" .....	" .....	"	245,540	4,055	167,761
Quipapá .....	" .....	"	295,840	6,880	174,641
" .....	Pery-Pery.....	"	307,600	3,519	178,160
" .....	São Benedicto.....	"	368,600	5,473	183,633
" .....	Quipapá .....	"	428,840	13,644	197,277
" .....	" .....	"	564,840	12,309	209,586
Canhotinho.....	Glycerio .....	"	531,290	4,724	214,310
" .....	" .....	"	414,220	6,914	221,224
Ribeirão .....	Ribeirão .....	"	95,060	0,000	86,870
" .....	Caxangá .....	"	112,400	8,500	95,370
" .....	" .....	"	139,700	4,500	99,870
" .....	" .....	"	187,580	6,800	106,370
Bonito.....	Ilha de Flôres.....	"	194,900	2,200	108,870
Amaragy.....	Cortez.....	"	305,800	6,657	115,527
Ribeirão .....	Ribeirão .....	"	95,060	0,000	86,870
" .....	" .....	"	111,500	7,900	94,770
" .....	Cucaú .....	"	87,400	7,730	102,500
Rio Formoso.....	" .....	"	62,300	7,470	109,970
" .....	" .....	"	70,500	6,900	116,870
" .....	" .....	"	82,900	10,030	126,900
" .....	" .....	"	24,300	8,530	135,430
Barreiros.....	Barreiros.....	"	15,500	6,740	142,170
Canhotinho.....	Glycerio .....	"	531,290	0,000	214,310
" .....	Canhotinho .....	"	497,890	13,650	227,960
" .....	" .....	"	648,970	14,702	242,652
Garanhuns .....	São João.....	"	750,000	10,635	253,297
" .....	Garanhuns .....	"	869,700	17,314	270,611

**VIAS FERREAS — Vias ferreas das usinas de assucar, em 1929, por municípios, segundo a kilometragem, a bitola e o material rodante**

USINAS	MUNICIPIOS	VIA FERREA		MATERIAL RODANTE	
		Kls.	Bitola	Locomotivas	Wagões e carros
Agua Branca.....	Quipapá.....	8	1,00	2	20
Alhiança.....	Alliança.....	35	1,00	4	65
Aripibú.....	Amaragy.....	63	0,60	5	102
Bamburral.....	Amaragy.....	40	0,60	4	( <sup>2</sup> )
Barra.....	Vicencia.....	3	1,00	1	14
Bom Jesus.....	Cabo.....	6	0,75	6	130
Bulhões.....	Jaboatão.....	27	0,75	4	44
Cabeça de Negro.....	Amaragy.....	7	0,60	2	80
Cachocira Lisa.....	Gamelleira.....	65	0,75	6	122
Camorim Grande.....	Agua Preta.....	—	—	—	—
Capibaribe.....	S. Lourenço da Matta.....	1	1,00	—	12
Carassú.....	Barreiros.....	28	1,00	4	50
Catende.....	Catende.....	141	1,00	13	266
Caxangá.....	Ribeirão.....	50	0,60	6	216
Central Olho d'Agua.....	Itambé.....	6	0,75	1	35
Coelhas.....	Serinlãem.....	—	—	—	—
Cranatá.....	Cauhotinho.....	—	—	—	—
Cruangy.....	Timbaúba.....	12	1,00	3	42
Cucaú.....	Rio Formoso.....	30	1,00	5	90
Desterro.....	Páo d'Alho.....	6	0,75	( <sup>2</sup> )	( <sup>2</sup> )
Dois Irmãos.....	Quipapá.....	—	—	—	—
Estrelliana.....	Ribeirão.....	26	1,00	4	52
Florestal.....	Marayal.....	6	1,00	2	7
Frei Caueca.....	Marayal.....	27	0,75	4	45
Ipojuca.....	Ipojuca.....	40	0,75	3	59
Jaboatão.....	Jaboatão.....	42	0,75	5	90
Jaguaré.....	Serinlãem.....	—	—	—	—
José Rufino.....	Cabo.....	20	1,00	3	40
Limoeirinho.....	Escada.....	70	0,75	7	200
Mameluco.....					
Manoel Berba ( <sup>1</sup> ).....	Timbaúba.....	5	0,75	( <sup>2</sup> )	( <sup>2</sup> )
Maria das Mercês ( <sup>1</sup> ).....	Cabo.....	52	0,75	4	106
Massau-Assú.....	Escada.....	52	0,75	4	104
Matary ( <sup>1</sup> ).....	Nazareth.....	25	1,00	4	79
Meio da Varzea.....	Recife.....	8	1,00	1	20
Morenos.....	Morenos.....	—	—	—	—
Muribeca ( <sup>1</sup> ).....	Jaboatão.....	44	0,75	3	125
Mussurepe ( <sup>1</sup> ).....	Páo d'Alho.....	40	1,00	2	65

(<sup>1</sup>) Informações referentes ao anno de 1928.

(<sup>2</sup>) Não informou.



**VIAS FERREAS**—Vias ferreas das usinas de assucar, em 1929, por municípios, segundo a kilometragem, a bitola e o material rodante

USINAS	MUNICIPIOS	VIA FERREIA		MATERIAL RODANTE	
		Kls.	Bitola	Locomotivas	Wagões e carros
N. S. Auxiliadora .....	Morenos .....	—	—	—	—
N. S. das Maravilhas (¹) .....	Goyanna .....	60	0,75	6	115
Pedrosa .....	Bonito .....	60	0,75	5	60
Pery-Pery .....	Quipapá .....	0,300	1,00	—	24
Petribú .....	Floresta dos Leões .....	32	1,00	3	80
Pirangy (¹) .....	Palmares .....	22	1,00	3	50
Porto Alegre .....	Rio Formoso .....	—	—	—	—
Pumaty .....	Palmares .....	4	0,75	1	30
Ribeirão .....	Ribeirão .....	30	1,00	4	83
Rio Una (¹) .....	Rio Formoso .....	33	0,75	4	110
Roçadinho .....	Bonito .....	35	1,00	3	110
Salgado .....	Ipojuca .....	45	0,75	6	106
Sant'Anna d'Aguiar .....	Pão d'Alho .....	—	—	—	—
Santa Pamphila .....	Victoria .....	11	0,75	2	41
Santa Thereza (¹) .....	Goyanna .....	60	0,75	5	200
Santa Therezinha (¹) .....	Agua Preta .....	50	1,00	3	74
Santa Therezinha de Jesus .....	Goyanna .....	12	0,75	1	55
São Felix .....	Gamelleira .....	—	—	—	—
São João (¹) .....	Recife .....	38	1,00	2	80
São José (¹) .....	Iguarassú .....	60	0,75	3	93
São Salvador .....	Marayal .....	—	—	—	—
Santo André .....	Rio Formoso .....	—	—	1	20
Santo Ignacio .....	Cabo .....	38	1,00	5	82
Serro Azul .....	Palmares .....	8	1,00	1	25
Siberia .....	Cabo .....	—	—	—	—
Sibiró Grande .....	Escada .....	—	—	—	—
Timbó .....	Paulista .....	—	—	—	—
Timbó-Assú (¹) .....	Escada .....	24	1,00	4	53
Timoco .....	Serinhãem .....	—	—	—	—
Tiúma (¹) .....	São Lourenço .....	61	0,60	7	339
Trapiche .....	Serinhãem .....	43	0,75	5	82
Tres Marias .....	Agua Preta .....	—	—	—	—
Treze de Maio .....	Palmares .....	25	1,00	3	40
Ubaquinha .....	Serinhãem .....	23	0,75	3	73
União e Industria .....	Escada .....	96	0,75	7	113
Uruahé .....	Goyanna .....	4	0,60	1	20

(¹) Informações referentes ao anno de 1928.

**VIAS FERREAS — Resumo das vias ferreas existentes no Estado em 1929, segundo a extensão, a bitola e o estado das linhas**

DESIGNAÇÃO DA ESTRADA	EXTENSÃO KILOMETRICA DAS LINHAS EM TRAFEGO			Em cons-trucção	Com estudos aprovados
	Bitola de 1,00	Bitola de 0,75	Bitola de 0,60		
1 — Great Western of Brasil Railway Co. Ltd. ....	—	—	—	—	—
a) — Recife a Rosa e Silva .....	130,000	—	—	—	—
b) — Ramal de Floresta dos Leões a Limoeiro .....	23,100	—	—	—	—
c) — Recife a Rio Branco.....	269,268	—	—	62,000	124,620
d) — Ramal de Tigipió a Camaragibe.....	9,876	—	—	—	—
e) — Ramal de Edgar Werneck a Boa Viagem .....	6,223	—	—	—	—
f) — Recife a Serra Grande.....	230,579	—	—	—	—
g) — Glycerio a Garanhuns.....	56,301	—	—	—	—
h) — Ramal de Ribeirão a Barreiros.....	55,300	—	—	—	—
i) — Ramal de Ribeirão a Cortez.....	28,657	—	—	—	—
j) — E. de F. de Paulo Affonso (1) .....	13,762	—	—	—	—
2) — E. de F. Petrolina a Therezina (Federal).....	151,310	—	—	—	—
3) — Vias ferreas das usinas assucareiras ....	745,300	949	225	—	—
<b>TOTAL.....</b>	<b>1,729,677</b>	<b>949</b>	<b>225</b>	<b>62,000</b>	<b>124,620</b>

(1)—No Estado de Pernambuco, essa estrada liga a cidade de Moxotó e o povoado de Quixaba á villa de Jatobá de Tacaratú.

## RODOVIAS — Estradas de rodagem estaduais, segundo a natureza e a extensão kilométrica

DESIGNAÇÃO	EXTENSÃO KILOMETRICA						
	Total existente até 31 12 29	Em construção	Estudadas	Beneficiadas	Calçadas (Nos trechos da cidade de Recife)	Macadamizadas	Em conservação
Litoral Norte .....	94,300	—	—	10	—	—	94,300
Norte .....	123,700	—	—	—	1,500	26	123,700
Nazareth-Timbaúba-Itambé .....	91,600	—	—	39	—	—	91,600
Centro .....	318	151,800	—	39	4,300	35	198
Sul .....	187	63	—	32	600	24	157
Litoral Sul .....	99,500	9,635	—	18	—	—	59,135
Lit.Sul—Ramal Gamelleira-Rio Formoso	32,700	18	32	—	—	—	—
Centro—Bezerras-Bonito .....	29,500	—	—	8	—	—	8
Centro—Ramal Xilili-Jatobá .....	163	165	165	—	—	—	—
Alto Sertão—Bodocó-Novo Exú .....	70	—	—	—	—	—	—

## Obras d'arte das estradas de rodagem, construídas pelo Estado e em construção

DESIGNAÇÃO	OBRAS D'ARTE			
	Construídas		Em construção	
	4 metros de vão a mais	De menos de 4 metros de vão	4 metros de vão a mais	De menos de 4 metros de vão
Sul—(Variante)-Cabo-Escada .....	6	103	—	2
Sul—(Variante)Gamelleira-Joaquim Nabuco .....	4	15	—	—
Sul—(Prolongamento)-Palmares-Belém de Maria .....	3	78	1	8
Litoral Sul .....	17	279	6	80
Centro—Rio Branco-Flôres .....	—	11	—	—
Ramal—Gamelleira-Rio Formoso .....	1	111	—	—
Ramal—Xilili-Jatobá .....	—	11	—	5

RODOVIAS — Plano rodoviário do Estado — Estradas troncos <sup>(1)</sup>

DISCRIMINAÇÃO		DISTANCIA EM METROS	
		Do ponto anterior	Do ponto de início
ESTRADA LITORAL NORTE			
RECIFE, (Praça da Republica) a Itambé, (na rua do Commercio, nos limites dos Estados de Pernambuco e Parahyba) 94,300	RECIFE a Olinda (Varadouro)..... <sup>(2)</sup>	6,380	6.380
	Olinda a Fragoso.....	3,840	10,220
	Fragoso a Paulista.....	5,780	16,000
	Paulista á ponte Timbó.....	2,980	16,980
	Ponte Timbó a Maricota.....	3,520	20,500
	Maricota a Moujope.....	4,620	25,120
	Moujope a Iguarassú.....	3,550	28,670
	Iguarassú a Tabatinga.....	3,930	32,600
	Tabatinga a Pasmado.....	5,900	38,500
	Pasmado a ponte de Arataca.....	10,650	49,150
	Ponte de Arataca a Chã Itapirema.....	5,450	54,600
	Chã Itapirema a Cajueiro.....	5,700	60,300
	Cajueiro a Goyanna.....	6,200	66,500
	Goyanna a ponte n. 1 de Uruaé.....	8,700	75,200
Ponte n. 1 de Uruaé a Caricé.....	2,800	78,000	
Caricé a Ladeira do Prua.....	5,800	83,800	
Ladeira do Prua a Itambé.....	10,500	94,300	
ESTRADA NORTE			
RECIFE a Umbuzeiro (Praça da Republica) 123,700	Recife (Praça da Republica) a ponte de Caxangá..... <sup>(2)</sup>	10,420	10,420
	Ponte de Caxangá a Camaragibe (entrada da Fabrica).....	2,280	12,700
	Camaragibe a São Lourenço.....	9,100	21,800
	São Lourenço a Tiúma.....	4,600	26,400
	Tiúma a Ponte de São João.....	2,450	28,850
	Ponte de São João a Chã de Capoeira.....	3,500	32,350
Chã de Capoeira a Pão d'Alho.....	10,050	42,400	

(1) Este trabalho foi organizado com dados fornecidos pela Comissão de Estradas do Estado. Faltam ser realizadas muitas outras estradas municipais e particulares, assim como innumerous ramacs e sub-ramacs que partem das estradas carroçaveis.

(2) Varadouro — ponto inicial da posteação da Comissão de Estradas.

(3) Ponte de Caxangá — Ponto inicial da posteação da Comissão de Estradas.

## RODOVIAS — Plano rodoviário do Estado — Estradas troncos

DISCRIMINAÇÃO	DISTANCIA EM METROS		
	Do ponto anterior	Do ponto de início	
ESTRADA NORTE			
(Continuação)			
Pão d'Alho a Chã da Onça.....	3,600	46,000	
Chã da Onça a Chã de Pindoba.....	4,300	50,300	
Chã de Pindoba a Floresta dos Leões.....	3,750	54,050	
Floresta dos Leões a Vassouras.....	3,420	57,470	
Vassouras a Lagôa do Carro.....	3,010	60,480	
Lagôa do Carro a Campo Grande.....	7,020	67,500	
Campo Grande a Limoeiro.....	9,050	76,550	
Limoeiro a Pedra do Somno.....	4,700	81,250	
Pedra do Somno a Passassunga.....	5,000	86,250	
Passassunga a Bom Jardim.....	18,400	104,650	
Bom Jardim a Queimadas.....	6,700	111,350	
Queimadas a Umbuzeiro.....	12,450	123,700	
ESTRADA DE NAZARETH — TIMBAÚBA — ITAMBÉ			
Chã de Pindoba (no km. 50,300 da Estrada Norte) a Nazareth 14,140	Chã de Pindoba a Tracunhãem.....	6,500	6,500
	Tracunhãem a Est. Tracunhãem.....	1,560	8,060
Nazareth a Timbaúba..... 39,960	Est. Tracunhãem a Nazareth (Cidade), no Palácio do Bispo.....	6,080	14,140
	Nazareth a estrada para Viceúcia.....	14,140	28,280
	Ent. para Viceúcia a Alliança (Estação).....	5,840	34,120
Timbaúba a Itambé 37,500	Estação Alliança a Alliança (Cidade).....	1,540	35,660
	Alliança a Caueiras (Povoado).....	3,840	39,500
	Caueiras a Usina Cruangy.....	6,500	46,000
	Usina Cruangy a Timbaúba.....	8,100	54,100
	Timbaúba a Ferreiros.....	11,500	65,600
	Ferreiros a Camutanga.....	6,000	71,600
	Camutanga a Serrinha (Na fronteira com a Parahyba).....	5,000	76,600
Serrinha a Itambé (Na fronteira com a Parahyba).....	15,000	91,600	

## RODOVIAS — Plano rodoviário do Estado — Estradas troncos

DISCRIMINAÇÃO	DISTANCIA EM METROS		
	Do ponto anterior	Do ponto de início	
ESTRADA CENTRO			
(Continuação)			
De RECIFE, (Praça da Republica) a São Gonçalo — 811,280.	Recife a Largo da Paz (Começo da Estrada Sul).	4,260	4,260
	Largo da Paz a Areias .....	3,720	7,980
	Areias a Tigipió .....	2,420	10,400
	Tigipió ao Patronato Barão de Lucena .....	4,600	15,000
	Patronato B. Lucena a Jaboatão, (na Prefeitura)	2,560	17,560
	Jaboatão a entrada para a estrada de Escada.	1,900	19,460
	Entrada da Estrada para Escada a Morenos (na Prefeitura) .....	9,540	29,000
	Morenos a Tapera (Estação) .....	10,500	39,500
	Tapera a Victoria (Cidade) .....	12,100	51,600
	Victoria a Alto Dias (Povoado). ....	6,900	58,500
	Alto Dias a S. João dos Pombos (Villa) .....	5,500	64,000
	S. João dos Pombos a Russinha (Povoado) ..	7,780	71,780
	Russinha a Gravatá .....	16,000	87,780
	Gravatá a Bezerros .....	23,000	110,780
	Bezerros a Caruarú .....	32,000	142,780
	Caruarú a S. Caetano .....	21,200	163,980
	S. Caetano a Antonio Olintho .....	19,000	182,980
	Antonio Olintho a Bello Jardim (Cidade) ....	16,000	198,980
	Bello Jardim a Sanharó .....	16,500	215,480
	Sanharó a Pesqueira (Cidade) .....	17,500	232,980
	Pesqueira a Ipanema .....	13,500	246,480
	Ipanema a Mimoso .....	9,200	255,680
	Mimoso a Descobrimento .....	8,700	264,380
	Descobrimento a Rio Branco .....	15,200	279,580
	Rio Branco a Xilili .....	20,000	299,580
	Xilili a Algodões .....	19,000	318,580
	Algodões a Custodia .....	48,000	366,580
	De Recife a Custodia — Transporte .....		366,580

## RODOVIAS — Plano rodoviário do Estado — Estradas troncos

DISCRIMINAÇÃO	DISTANCIA EM METROS		
	Do ponto anterior	Do ponto de inicio	
ESTRADA CENTRO			
(Continuação)			
Custodia a Sítio.....	26,000	392,580	
Sítio a Flôres.....	29,000	421,580	
Flôres a Carnaúbinha.....	9,800	431,380	
Carnaúbinha a São Seraphim.....	17,000	448,380	
São Seraphim a Villa Bella.....	23,800	472,180	
Villa Bella a Bom Nome.....	44,500	516,680	
Bom Nome a Belmonte.....	24,000	540,680	
Belmonte a Bezerros.....	45,600	586,280	
Bezerros a Alagôas.....	17,300	603,580	
Alagôas a Salgueiro.....	15,700	619,280	
Salgueiro a São Domingos.....	41,000	660,280	
São Domingos a Leopoldina.....	19,000	679,280	
Leopoldina a Mucambo.....	30,000	709,280	
Mucambo a Bodocó.....	30,000	739,280	
Bodocó a Ouricury.....	19,000	758,280	
Ouricury a Barra de São Pedro.....	33,000	791,280	
Barra de São Pedro a São Gonçalo.....	20,000	811,280	
ESTRADA SUL			
RECIFE (Largo da Paz), no km. 4,210 da Estrada da Centro á Alagôas, nas fronteiras, em Sant'Anna de Ipanema — 398,380	Recife. (Largo da Paz) a Bôa Viagem.....	5,860	5,860
	Bôa Viagem a Prazeres, (Reservatorio d'agua)	1,880	7,740
	Prazeres a entrada para a estação de Prazeres	1,780	9,520
	Entrada de Prazeres a Pontezinha.....	8,240	17,760
	Pontezinha a Ponte dos Carvalhos (inicio da Estrada Litoral Sul).....	2,240	20,000
	Ponte dos Carvalhos a entrada para Gurjahú	4,070	24,070
	Entrada de Gurjahú a cidade do Cabo.....	5,130	29,200
	Cidade do Cabo a Merceez.....	7,200	36,400

## RODOVIAS — Plano rodoviario do Estado — Estradas troncos

DISCRIMINAÇÃO	DISTANCIA EM METROS		
	Do ponto anterior	Do ponto de inicio	
ESTRADA SUL			
(Continuação)			
Mercez a Mauá .....	7.100	43.500	
Mauá a Timbó-Assú.....	7.500	51.000	
Timbó-Assú a Escada .....	6.500	57.500	
Escada a Estação "Barão de Suassuna".....	7.000	64.500	
"Barão de Suassuna" a Freixeiras.....	5.700	70.200	
Freixeiras a Aripibú .....	8.300	78.500	
Aripibú a Ribeirão.....	10.000	88.500	
Ribeirão a Gamelleira.....	8.500	97.000	
Gamelleira a Cuyambuca.....	9.900	106.900	
Cuyambuca a Joaquim Nabuco.....	10.100	117.000	
Joaquim Nabuco a Palmares.....	15.000	132.000	
Palmares a Catende.....	19.000	151.000	
Catende a Belem de Maria.....	17.850	168.850	
Belem de Maria a Garanhuns... ..	90.000	258.850	
Garanhuns a Brejão.....	18.150	277.000	
Brejão a Bom Conselho.....	31.000	308.000	
Bom Conselho a Aguas Bellas.....	62.000	370.000	
Aguas Bellas a Alagoas. (Santa Anna de Ipanema, nos limites com Pernambuco).....	28.380	398.380	
ESTRADA LITORAL SUL			
Ponte dos Carvalhos (Povoado no Km. 20,00 da Estrada Sul) á ponte de Persimunga no limite com o Estado de Alagoas.	Ponte dos Carvalhos ao Engenho Bôa Vista..	7.540	7.540
	Bôa Vista ao Engenho Algodões.....	3.280	10.820
	Algodões ao Engenho Serraria.....	1.080	11.900
	Serraria ao Engenho Massangana.....	2.500	14.400
	Massangana ao Engenho do Meio.....	1.800	16.200
	Engenho do Meio ao Engenho Penderama....	1.900	18.100
	Engenho Penderama a Ipojuca (Cidade)....	5.700	23.800
	Ipojuca á ponte sobre o rio Ipojuca .....	0.800	24.600



## RODOVIAS -- Plano rodoviário do Estado -- Estradas troncos

DISCRIMINAÇÃO	DISTANCIA EM METROS	
	Do ponto anterior	Do ponto de início
ESTRADA LITORAL SUL		
(Continuação)		
Ponte sobre o Ipojuca ao Engenho Tapéra	3,500	28,100
Engenho Tapéra ao Engenho Arimby.....	2,800	30,900
Engenho Arimby ao Engenho Santa Rosa	3,700	34,600
Engenho Santa Rosa a ponte sobre o Sibiró	3,650	38,250
Ponte sobre o Sibiró ao Engenho São Paulo	1,550	39,800
Eng.º São Paulo ao Eng.º São Pedro.....	1,950	41,750
Eng.º São Pedro a Camella (Villa).....	1,000	42,750
Eng.º Camella ao Eng.º Coêlhas.....	3,930	46,680
Eng.º Coêlhas ao Eng.º Canto Escuro.....	2,650	49,330
Eng.º Canto Escuro ao Eng.º Rosario.....	2,140	51,470
Eng.º Rosario a ponte Sebastião Chaves.....	1,430	52,900
Ponte Sebastião Chaves a Serinhãem (Cidade)	0,850	53,750
Serinhãem a Santo Amaro (Villa).....	3,750	57,500
Santo Amaro ao Eng.º Tinôco.....	4,500	62,000
Eng.º Tinôco a Rio Formoso (Cidade).....	4,500	66,500
Rio Formoso a Usina Porto Alegre.....	12,000	78,500
Usina Porto Alegre a entrada para a Usina Rio Una.....	12,000	90,500
Usina Rio Una a Barreiros (Cidade).....	3,000	93,500
Barreiros a Estação Experimental.....	2,000	95,500
Estação Experimental a São José da Coroa Grande.....	11,340	106,840
São José da Coroa Grande a Ponte sobre o rio Persimunga -- limite com o Estado de Alagoas.....	2,295	109,135

## RODOVIAS — Plano Rodoviario do Estado — Ramaes

DISCRIMINAÇÃO	DISTANCIA EM METROS		
	Do ponto anterior	Do ponto de início	
RAMAES DA ESTRADA CENTRAL			
Ramal Jaboatão a Villa da Luz (19.680)	Jaboatão ao Engenho Manassú .....	120	120
	Manassú ao Engenho Camaçary .....	8.260	8.380
	Engenho Camaçary a Luz .....	11.300	19.680
Ramal Jaboatão a Escada (49.520)	Jaboatão ao Engenho Gurjahú .....	20.100	20.100
	Engenho Gurjahú ao Engenho Pedra .....	12.220	32.320
	Engenho Pedra ao Engenho Noruega .....	7.200	39.520
	Engenho Noruega a Escada .....	10.000	49.520
Ramal Victoria a Limoeiro (46.160)	Victoria a Ladeira Grande .....	13.600	13.600
	Ladeira Grande a Ponte do Salgado .....	3.200	16.800
	Ponte do Salgado a Gloria de Goytá .....	2.100	18.900
	Gloria de Goytá a Ponte do Goytá .....	7.840	26.740
	Ponte do Goytá a Jardim .....	6.850	33.590
	Jardim a Juá .....	11.170	44.760
	Juá a Limoeiro .....	1.400	46.160
Ramal Victoria a Escada (37.000)	Victoria ao Engenho Massauassú .....	24.500	24.500
	Eugenho Massauassú a Escada .....	12.500	37.000
Ramal Floresta a Salgueiro (113.000)	Floresta a Barra do Silva .....	43.000	43.000
	Barra do Silva a Conceição das Creoulas ..	23.000	66.000
	Conceição das Creoulas a Salgueiro .....	47.000	113.000
Ramal Belém a Salgueiro (68.000)	Belém a Salgueiro .....	68.000	68.000
Ramal Cabrobó a Barra do Silva (62.000)	Cabrobó a Terra Nova .....	38.000	38.000
	Terra Nova a Barra do Silva .....	24.000	62.000
Ramal Bodocó a Serra do Araripe (70.000)	Bodocó a Cacimba do Ferreira .....	9.000	9.000
	Cacimba do Ferreira a S. Felix .....	33.000	42.000
	São Felix a Santo Antonio .....	5.000	47.000
	Santo Antonio a Serra do Araripe .....	23.000	70.000
Ramal Barra de São Pedro a Caldeirãozinho (115.000)	Barra de S. Pedro a Santa Cruz .....	67.000	67.000
	Santa Cruz a Caldeirãozinho .....	48.000	115.000
Ramal Carnaúbinha a Triunpho (11.000)	Carnaúbinha a Triunpho .....	11.000	11.000
Ramal Rio Branco a Flôres (180.900)	Rio Branco a Alagôa de Baixo .....	57.000	57.000
	Alagôa de Baixo a Macacos .....	52.000	109.000
	Macacos a Afogados .....	19.800	128.800
	Afogados a Carnahyba .....	26.600	155.400
	Carnahyba a Flores .....	25.500	180.900
Ramal Algodões a Petrolina (530.000)	Algodões a Jeritacó .....	36.000	36.000
	Jeritacó a Jacaré .....	38.000	174.000
	Jacaré a Urubú .....	35.000	109.000
	Urubú a Navio .....	30.000	139.000
	Navio a Floresta .....	26.000	165.000

## RODOVIAS — Plano Redoviario do Estado — Ramaes

DISCRIMINAÇÃO	DISTANCIA EM METROS		
	Do ponto anterior	Do ponto de início	
(Continuação)			
Floresta a Belém .....	50.000	215.000	
Belém a Cabrobó .....	54.000	269.000	
Cabrobó a Orocó .....	49.000	318.000	
Orocó a Boa Vista .....	41.000	359.000	
Boa Vista a Jatobá .....	70.000	429.000	
Jatobá a Caldeirãozinho .....	13.000	442.000	
Caldeirãozinho a Petrolina .....	108.000	530.000	
RAMAES DA ESTRADA LITORAL NORTE			
Ramal de Monjope a Nazareth (47.000)	Monjope a Chã do Estevão .....	26.500	26.500
	Chã do Estevão a Nazareth .....	21.200	47.700
Ramal Pasmado Itapissuma (5.120)	Pasmado a Itapissuma .....	5.120	5.120
Ramal Cajueiro Ponta de Pedra (23.000)	Cajueiro a Tejucofapo .....	9.300	9.300
	Tejucofapo a São Lourenço .....	5.400	14.700
	São Lourenço a Ponta de Pedras .....	8.300	23.000
RAMAES DA ESTRADA SUL			
Ramal de Gamelleira a Rio Formoso (43.000)	Gamelleira a Cucatú .....	17.900	17.900
	Cucatú a Rio Formoso .....	15.100	33.000
Ramal de Jacuhype (25.430)	Kil. 125,500 á Ponte de Gravatá .....	1.390	1.390
	Ponte de Gravatá a Agua Preta .....	1.040	2.430
	Agua Preta a Engenho Pirangy .....	9.990	12.420
	Engenho Pirangy ao Engenho Cruz de Malta .....	8.000	20.420
	Engenho Cruz de Malta a Rio Jacuhype .....	5.010	25.430
Ramal de Palmares, do klm. 134 da estrada sul, no engenho Japaranduba, a Sertãozinho (38.430)	Eng.º Japaranduba a P. do Eng.º Capricho .....	10.100	10.100
	Ponte do Engenho Capricho a Aurora .....	6.300	16.400
	Aurora a Ponte de São João .....	10.560	26.960
	Ponte de São João a Sertãozinho .....	8.040	35.000
	Sertãozinho a Rio Jacuhype .....	3.430	38.430
Ramal de Palmares a Bonito (37.500)	Palmares a Engenho Catuama .....	5.000	5.000
	Engenho Catuama a Engenho Conceiro .....	3.800	8.800
	Engenho Conceiro a Mutuns .....	2.700	11.500
	Mutuns ao Engenho Penderama .....	2.000	13.500
	Engenho Penderama a Usina Serro Azul .....	3.800	11.300
	Usina Serro Azul ao Engenho Verde .....	3.600	20.900
	Engenho Verde a Serra do Rodeador .....	8.000	28.900
Serra do Rodeador a Bonito .....	8.600	37.500	

**VIAÇÃO MARITIMA — Entradas de embarcações no porto de Recife, no  
bienio de 1928-1929, segundo a nacionalidade, a natureza, a  
tonelagem e a equipagem**

NACIONALIDADE DAS EMBARCAÇÕES	1928					1929				
	Vapor	Ve- la	Total	Tonelagem	Equipagem	Vapor	Ve- la	Total	Tonelagem	Equipagem
Allemanha .....	69	1	70	169.567	3.346	82	—	82	224.319	4.735
Argentina .....	6	—	6	355	57	3	—	3	742	46
Belgica .....	16	—	16	25.428	528	32	—	32	63.104	1.271
Bolivia .....	—	—	—	—	—	—	—	—	—	—
Brasil .....	787	365	1.152	1.435.819	48.635	802	354	1.156	1.488.954	52.483
Chile .....	—	—	—	—	—	—	—	—	—	—
Dantzig .....	—	—	—	—	—	1	—	1	4.230	38
Dinamarca .....	2	2	4	2.101	53	1	—	1	4.151	33
Estados Unidos .....	38	—	38	126.912	1.321	48	—	48	157.070	1.723
Finlandia .....	1	—	1	3.437	39	1	—	1	2.880	32
França .....	83	—	83	242.250	6.517	42	—	42	175.685	4.304
Grecia .....	9	—	9	22.974	270	8	—	8	22.463	249
Hespanha .....	—	—	—	—	—	2	—	2	5.264	68
Hollanda .....	64	—	64	333.035	10.093	65	—	65	316.810	9.895
Inglaterra .....	177	18	195	792.163	20.869	186	15	201	788.786	19.861
Italia .....	3	—	3	5.779	83	1	—	1	5.446	34
Japão .....	1	—	1	4.226	39	—	—	—	—	—
Lituania .....	—	—	—	—	—	—	—	—	—	—
Mexico .....	—	—	—	—	—	—	—	—	—	—
Noruega .....	22	—	22	39.777	557	23	—	23	34.407	702
Paraguay .....	—	—	—	—	—	—	—	—	—	—
Portugal .....	—	—	—	—	—	—	—	—	—	—
Suecia .....	19	—	19	25.942	468	21	—	21	29.940	534
Tcheco-Slovaquia .....	—	—	—	—	—	—	—	—	—	—
Uruguay .....	—	—	—	—	—	—	—	—	—	—
<b>TOTAL .....</b>	<b>1.297</b>	<b>386</b>	<b>1.683</b>	<b>3.229.765</b>	<b>92.875</b>	<b>1.318</b>	<b>369</b>	<b>1.687</b>	<b>3.324.251</b>	<b>95.009</b>

**VIAÇÃO MARITIMA — Saídas de embarcações no porto de Recife, no  
bienio de 1928-1929, segundo a nacionalidade, a natureza, a  
tonelagem e a equipagem**

NACIONALIDADE DAS EMBARCAÇÕES	1928					1929				
	Vapor	Ve- la	Total	Tonelagem	Equipagem	Vapor	Ve- la	Total	Tonelagem	Equipagem
Allemanha .....	69	1	70	167.954	3.228	81	—	81	215.598	4.452
Argentina .....	8	—	8	1.016	107	3	—	3	742	47
Belgica .....	16	—	16	25.416	527	33	—	33	65.123	1.260
Bolivia .....	—	—	—	1.451.382	—	—	—	—	—	—
Brasil .....	781	409	1.190	—	—	803	395	1.198	1.514.493	51.647
Chile .....	—	—	—	2.535	—	—	—	—	—	—
Dantzig .....	—	—	—	—	—	1	—	1	4.230	38
Dinamarca .....	3	3	6	128.908	67	1	—	1	4.151	33
Estados Unidos .....	38	—	38	3.437	1.361	49	—	49	160.888	1.757
Finlandia .....	1	—	1	241.622	39	1	—	1	2.880	32
França .....	83	—	83	22.974	6.440	41	—	41	169.657	4.047
Grecia .....	9	—	9	—	270	8	—	8	22.423	249
Hespanha .....	—	—	—	305.148	—	2	—	2	5.264	68
Hollanda .....	64	—	64	797.766	10.220	64	—	64	354.303	9.822
Inglaterra .....	176	20	196	5.779	20.782	185	15	200	764.803	19.531
Italia .....	3	—	3	4.226	83	1	—	1	5.446	34
Japão .....	1	—	1	—	39	—	—	—	—	—
Lithuania .....	—	—	—	—	—	—	—	—	—	—
Mexico .....	—	—	—	—	—	—	—	—	—	—
Noruega .....	23	—	23	41.876	587	23	—	23	34.407	726
Paraguay .....	—	—	—	—	—	—	—	—	—	—
Portugal .....	—	—	—	—	—	—	—	—	—	—
Suecia .....	19	—	19	25.782	468	21	—	21	29.940	534
Tcheco-Slovaquia .....	—	—	—	—	—	—	—	—	—	—
Uruguay .....	—	—	—	—	—	—	—	—	—	—
<b>TOTAL .....</b>	<b>1.294</b>	<b>443</b>	<b>1.727</b>	<b>3.215.822</b>	<b>94.500</b>	<b>1.317</b>	<b>410</b>	<b>1.727</b>	<b>3.354.348</b>	<b>94.277</b>

## Vehículos existentes em 1929, por municípios, segundo a natureza e a propriedade

MUNICIPIOS	AUTOMOVEIS					CAMINHÕES			Tracto- res	Vehicu- los de tracção animal	TOTAL
	Official	Parti- cular	Alu- guel	Omnibus	Moto- cyclo	Official	Particu- lar	Aluguel			
Afogados de Ingazeira	—	11	—	—	—	—	—	1	—	80	92
Agua Preta.....	—	38	5	—	—	—	21	—	—	—	64
Aguas Bellas.....	1	2	6	—	—	1	—	2	—	80	92
Alagôa de Baixo.....	—	4	6	—	—	—	4	5	—	32	51
Alliança.....	—	37	4	—	—	—	14	—	—	265	320
Altinho.....	—	3	4	—	—	—	3	3	—	—	13
Amaragy.....	—	22	1	—	—	—	4	—	3	70	100
Barra de São Pedro..	—	—	—	—	—	—	—	—	—	10	10
Barreiros.....	1	34	5	1	2	—	5	5	1	6	60
Bebedouro.....	—	3	—	—	—	—	1	—	—	4	8
Belém.....	—	3	—	—	—	—	1	—	—	10	14
Bello Jardim.....	1	5	14	—	—	—	2	7	—	33	62
Belmonte.....	—	—	1	—	—	—	—	1	1	—	2
Bezerras.....	1	35	12	—	—	1	—	22	—	1	73
Bôa Vista.....	—	5	—	—	—	—	1	—	—	—	6
Bom Conselho.....	—	12	6	—	—	—	—	2	—	100	120
Bom Jardim.....	—	8	3	—	—	—	—	3	—	—	14
Bonito.....	—	19	9	—	—	—	16	—	—	—	44
Brejo da Madre de Deus	—	6	1	—	—	—	—	2	—	—	9
Buique.....	—	2	1	—	—	—	—	1	—	105	109
Cabo.....	—	65	3	2	3	—	11	3	—	—	87
Cabrobó.....	—	—	1	—	—	—	—	1	—	30	32
Canhotinho.....	—	—	6	—	—	1	2	2	—	22	33
Caruarú.....	2	36	22	—	6	—	5	45	—	35	151
Catende.....	—	16	3	—	—	—	5	—	—	—	24
Correntes.....	—	1	8	—	—	—	—	6	—	—	15
Custodia.....	—	3	5	—	—	—	—	3	—	20	31
Escada.....	—	48	3	—	—	1	5	9	—	28	94
Flôres.....(*)	—	—	—	—	—	—	—	—	—	—	—

(\*) — Não informou.

## Vehiculos existentes em 1929, por municipios, segundo a natureza e a propriedade

MUNICIPIOS	AUTOMOVEIS					CAMINHÕES			Tracto- res	Vehicu- los de tracção animal	TOTAL
	Official	Parti- cular	Alu- guel	Omnibus	Moto- cyclo	Official	Particu- lar	Aluguel			
Floresta .....	—	—	5	—	—	—	—	2	—	—	7
Floresta dos Leões...	1	46	10	3	—	—	—	16	—	95	171
Frei Caneca.....	1	7	1	—	—	—	—	2	—	—	11
Gamelleira .....	1	18	2	—	—	—	6	—	—	14	41
Garanhuns.....	1	61	43	1	4	1	—	41	1	202	355
Gloria de Goytá....	—	6	11	—	—	—	—	4	—	15	36
Goyanna .....	1	59	20	3	4	—	8	18	—	35	148
Granito .....	1	1	1	—	—	1	—	1	—	—	5
Gravatá .....	—	16	4	—	1	—	—	9	—	4	34
Iguarassú .....	—	46	8	3	—	—	35	—	—	40	132
Ipojuca .....	—	19	2	—	—	—	—	16	—	96	133
Itambé .....	—	22	4	6	1	—	9	9	—	188	239
Jaboatão .....	1	74	6	—	—	—	24	—	—	—	105
Jurema .....	—	4	5	—	—	—	—	1	—	2	12
Leopoldina.....(*)	—	—	—	—	—	—	—	—	—	—	—
Limoeiro .....	—	44	19	3	—	—	—	30	—	6	102
Marayal.....	—	9	—	—	—	—	3	—	—	—	12
Morenos.....	—	34	9	—	2	—	5	8	—	10	68
Moxotó .....	1	1	—	—	—	—	—	2	—	—	4
Nazareth.....	1	41	5	—	8	—	—	11	—	—	66
Novo Exú.....(*)	—	—	—	—	—	—	—	—	—	—	—
Olinda .....	2	107	48	2	27	—	3	30	—	5	224
Ouricury.....(*)	—	—	—	—	—	—	—	—	—	—	—
Palmares.....	—	66	7	—	—	—	31	—	—	40	144
Palmocira .....	1	3	1	—	—	—	—	2	—	58	65
Paellas .....	2	4	1	—	—	—	—	—	—	—	7
Pão d' Alho.....	—	52	5	—	—	—	8	23	—	103	191
Paulista .....	2	32	27	5	1	—	4	22	—	—	93
Pedra.....	—	—	3	—	—	—	—	1	—	15	19
Pesqueira .....	—	25	14	—	—	—	2	14	2	39	96

(\*) — Não informou.

### Vehiculos existentes em 1929, por municipios, segundo a natureza e a propriedade

MUNICIPIOS	AUTOMOVEIS					CAMINHÕES			Tracto- res	Vehicu- los de tracção animal	TOTAL
	Official	Parti- cular	Alu- guel	Omi- bus	Moto- cyclo	Official	Particu- lar	Aluguel			
Petrolina.....	—	4	—	—	—	—	1	—	—	20	25
Queimadas.....	1	13	2	—	—	—	—	3	—	15	34
Quipapá.....	—	4	—	—	—	—	4	2	—	30	40
Recife.....	92	1.081	442	—	52	37	510	—	—	405	2.619
Ribeirão.....	2	25	10	—	1	—	7	—	—	23	68
Rio Branco.....	—	24	10	—	—	—	—	24	—	33	91
Rio Formoso.....	1	30	—	—	—	—	9	—	—	—	40
Salgueiro.....	—	7	—	—	—	—	1	1	—	—	9
São Bento.....	—	6	3	—	—	—	2	5	—	2	13
São Caetano.....	—	2	3	—	—	—	2	—	—	10	17
São Gonçalo.....(*)											
São Joaquim.....	—	6	—	—	—	—	1	—	—	—	7
São José do Egypto	—	6	4	—	—	—	2	—	—	—	12
São Lourenço da Matta	—	43	4	1	1	—	—	31	—	18	98
São Vicente.....	1	35	4	—	—	—	—	2	—	—	42
Serinhãem.....	—	12	3	—	—	—	—	5	20	134	174
Serrinha.....(*)											
Surubim.....	—	6	5	—	1	—	—	4	—	13	29
Tacarátú.....	—	—	1	—	—	—	—	—	—	43	44
Taquaretinga.....	—	5	—	—	1	—	—	3	—	—	9
Timbaúba.....	—	63	1	2	5	—	3	34	—	—	108
Triumpho.....	—	3	1	—	1	—	—	2	—	—	7
Vertentes.....	—	2	6	—	—	—	—	20	—	1	31
Vicencia.....	2	37	1	—	—	—	6	—	—	—	45
Victoria.....	1	64	7	3	—	—	46	—	—	8	128
Villa Bella.....	—	2	2	—	—	—	—	2	—	—	6
TOTAL.....	122	2.695	899	35	121	43	832	523	28	2.653	7.951

(\*) — Não informou.



---

---

**COMMERCIO**

---

---



**Exportação pelo porto de Recife, no bienio de 1928 a 1929, segundo a mercadoria, o peso e o valor official**  
**PARA O PAIZ**

MERCADORIAS	KILOS		VALOR	
	1928	1929	1928	1929

**CLASSE I — Artigos destinados a alimentação**

**1 — ANIMAES E SEUS PRODUCTOS**

Animaes bovinos (Cabeças) .....	5	13	1.000\$000	2.300\$000
Animaes lanigeros (Cabeças) .....	—	1	—	30\$000
Animaes n. classificados (Cabeças) .....	—	4	—	250\$000
Aves domesticas (Cabeças) .....	5	99	100\$000	2.025\$000
Banha .....	1.420	3.883	3.545\$000	13.590\$500
Camarão secco .....	145	—	385\$000	—
Carne em conserva .....	—	515	—	3.254\$500
Mel de abelhas .....	200	90	40\$000	360\$000
Ovos .....	—	250	—	500\$000
Peixes em salmoura .....	—	144	—	172\$800
Peixes secco .....	220	3.138	660\$000	4.199\$000
TOTAL. { Cabeças .....	10	117	1.100\$000	4.605\$000
{ Kilos .....	1.985	8.020	4.630\$000	22.076\$800

**2 — VEGETAES E SEUS PRODUCTOS**

Abacaxis .....	—	55.755	—	22.302\$000
Alhos .....	90	190	135\$000	285\$000
Amendoim .....	39	—	48\$000	—
Arroz .....	30.120	2.450	27.474\$000	2.390\$000
Azeite de dendê .....	120	—	360\$000	—
Batatas .....	16.735	18.711	13.400\$000	14.968\$800
Cacau .....	16.550	11.490	27.157\$000	14.519\$100
Café .....	338.851	680.531	859.190\$700	1.347.981\$500
Castanhas de cajú .....	1.580	444	684\$000	444\$000
Cebolas .....	7.173	3.210	6.963\$000	3.210\$000
Côcos .....	3.410.327	3.790.757	1.052.509\$210	1.200.150\$090
Favas .....	12.000	—	6.000\$000	—
Feijão .....	825.900	732.380	707.446\$800	653.760\$800
Fructas não especificadas .....	243.856	16.910	97.845\$800	7.300\$500
Fumo em rolo ou corda .....	5.888	—	11.776\$000	—
Fumo desfiado .....	1.334	547	4.669\$000	2.023\$900
Fumo em folhas .....	2.806	3.986	2.386\$300	2.796\$200
Mangas .....	—	197.620	—	79.008\$000
Pimenta fresca .....	—	170	—	425\$000
Temperos e corantes .....	11.818	17.630	23.435\$000	34.875\$500
Verduras .....	890	1.770	1.200\$000	778\$000
TOTAL .....	4.926.077	5.534.551	2.842.679\$810	3.387.218\$390

**3 — MINERAES E SEUS PRODUCTOS**

Agua Mineral .....	2.753	2.538	3.288\$400	4.568\$400
--------------------	-------	-------	------------	------------

**4 — PRODUCTOS INDUSTRIAES**

Aguardente .....	1.300.712	1.858.014	278.730\$060	288.740\$760
Agua gazoza .....	37.988	16.927	30.390\$400	15.209\$300
Assucar branco .....	3.271.860	8.673.480	2.268.871\$200	4.829.703\$400
Assucar crystal .....	97.313.210	146.936.460	78.251.756\$200	85.252.432\$400
Assucar demerara .....	12.190.695	14.471.625	7.965.013\$050	7.934.855\$850
Assucar mascavado .....	37.631.490	36.073.500	17.130.469\$250	14.914.689\$000
Assucar refinado .....	5.040	19.220	5.544\$250	16.243\$500
Assucar someno .....	22.143.925	44.109.900	14.254.774\$100	24.274.170\$000
Assucar de 3.º jacto .....	—	4.148.115	—	1.926.622\$850
Assucar de usina .....	17.078.980	21.551.236	16.280.376\$400	16.706.353\$560

## Exportação pelo porto de Recife, no bienio de 1928 a 1929, segundo a mercadoria, o peso e o valor official

PARA O PAIZ

MERCADORIAS	KILOS		VALOR	
	1928	1929	1928	1929
(Continuação)				
Bebidas fermentadas .....	663	3.490	2.839\$000	12.520\$000
Biscoutos .....	18.300	25.976	89.416\$000	111.221\$600
Bolachas .....	4.049	15.160	8.108\$000	33.408\$800
Cerveja .....	1.915	2.346	2.263\$000	3.753\$600
Chocolate .....	7.793	17.931	23.379\$000	37.648\$100
Confeitos .....	211.704	375.754	275.533\$000	489.185\$500
Conservas .....	386	147	772\$000	294\$000
Doce em calda .....	743.179	708.250	817.496\$900	777.467\$800
Doce em massa .....	6.441.172	5.434.254	7.085.466\$800	5.434.721\$400
Doce secco .....	682	476	2.728\$000	1.904\$000
Farinha das Mercês .....	2.300	4.796	5.750\$000	12.690\$000
Farinha de mandioca .....	7.660	733.600	3.416\$400	137.521\$000
Farinha de trigo .....	1.242.720	2.448.116	985.051\$000	2.448.116\$000
Generos alimenticios .....	30	732	120\$000	3.360\$000
Gomma de araruta .....	2.450	13.960	5.348\$000	27.932\$000
Gomma de mandioca .....	70	211	48\$000	192\$800
Massa alimenticia .....	10.512	26.655	11.934\$000	26.655\$000
Massa de tomate .....	792.283	1.006.133	872.956\$300	1.006.209\$500
Mel de canna .....	—	6.740	—	1.348\$000
Queijos .....	15	440	90\$000	2.640\$000
Vinagre .....	33.655	52.525	13.760\$500	21.010\$000
Vinho .....	18.721	163	26.983\$000	754\$000
Vinho de fructas .....	—	6.289	—	3.773\$400
<b>TOTAL</b> .....	<b>200.514.159</b>	<b>288.742.621</b>	<b>146.699.433\$810</b>	<b>166.803.346\$620</b>
<b>Total da classe I</b> {Cabeças .....	10	117	1.100\$000	4.605\$000
{Kilos .....	205.444.974	294.287.730	149.550.032\$020	170.217.210\$210

### CLASSE II — Artigos destinados a forragens

#### 1 — VEGETAES E SEUS PRODUCTOS

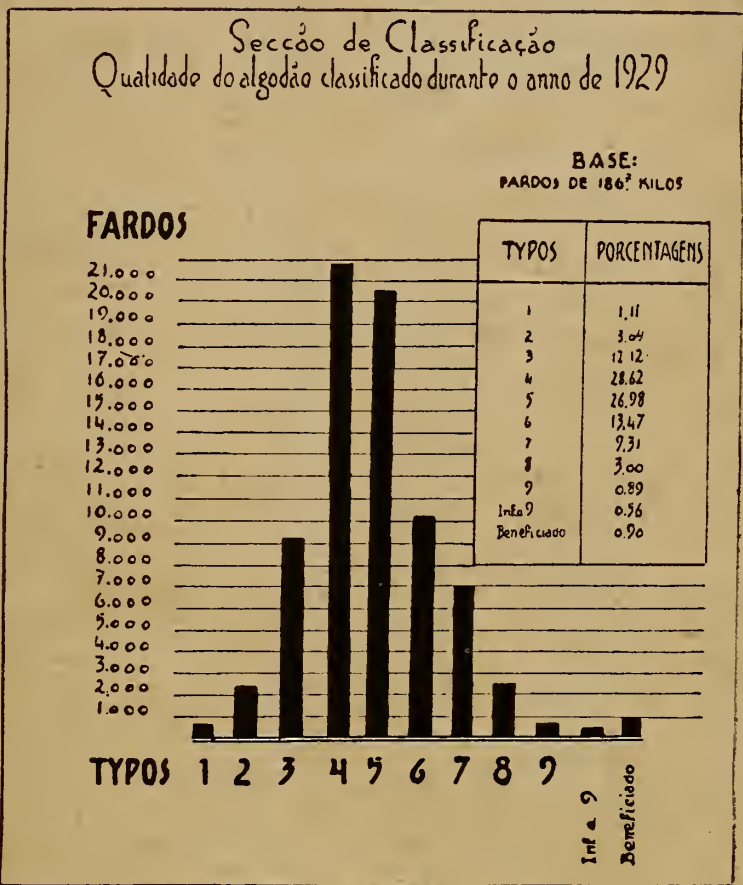
Farello de trigo .....	59.075	123.085	14.768\$250	36.915\$500
Milho .....	2.673.930	1.311.590	1.210.814\$400	327.636\$300
Milho pilado .....	—	960	—	358\$500
<b>Total da classe II</b> .....	<b>4.733.005</b>	<b>1.435.635</b>	<b>1.225.582\$650</b>	<b>364.910\$300</b>

### CLASSE III — Artigos destinados a diversos usos

#### 1 — ANIMAES E SEUS PRODUCTOS

Animaes cavallares (Cabeças) .....	49	16	62.500\$000	20.300\$000
Animaes muares (Cabeças) .....	21	—	7.100\$000	—
Cascos de pequenos animaes .....	13	—	260\$000	—
Cascos, nuhas e chifres de boi .....	—	650	—	195\$000
Cera animal .....	971	1.373	2.124\$000	4.630\$500
Couros verdes .....	—	205	—	512\$500
Couros preparados .....	40.289	49.927	162.775\$000	199.471\$500
Couros seccoos espichados .....	13	1.984	52\$000	4.047\$360
Crina animal .....	200	2.571	100\$000	6.670\$500
Lã de cabra .....	—	20	—	60\$000
Lã de carneiro .....	11.220	10.186	33.660\$000	30.558\$000
Peltes de cabra .....	26.390	27.567	280.676\$680	244.830\$290
Peltes de carneiro .....	44.632	23.078	338.359\$810	196.833\$420
Peltes de pequenos animaes .....	1.501	375	4.207\$500	937\$500
Pennas .....	55	—	2.750\$000	—

Qualidade do algodão classificado durante o anno de 1929,  
segundo os typos.



THE JOURNAL OF THE  
ROYAL ANTHROPOLOGICAL INSTITUTE  
PART II



**Exportação pelo porto de Recife, no bienio de 1928 a 1929, segundo a mercadoria, o peso e o valor official**

PARA O PAIZ

MERCADORIAS	KILOS		VALOR	
	1928	1929	1928	1929
(Continuação)				
Raspas de couro .....	58.286	251.906	83:192\$000	661:044\$600
Raspas de sola .....	146.625	74.299	177:357\$200	223:410\$000
Retalhos de raspas de sola .....	290	1.730	134\$800	692\$000
Solas não especificadas .....	144.744	—	360:378\$000	—
Retalhos de sola e couro .....	3.672	2.184	1:936\$000	1:747\$200
Sêbo .....	3.499	692	5:248\$500	1:038\$000
Sola .....	12.934	13.478	45:024\$500	60:723\$500
Vaquetas .....	154.478	153.461	695:151\$000	1.227:844\$000
TOTAL. { Cabeças .....	70	16	69:600\$000	20:300\$000
{ Kilos .....	649.812	615.686	2.193:386\$990	2.865:245\$870

2 — VEGETAES E SEUS PRODUCTOS

Algodão .....	7.065.623	5.033.759	23.517:547\$160	16.010:895\$680
Aparas de fios de algodão .....	—	20.203	—	20:188\$000
Bagaco de bagas de mamona .....	455.000	784.000	45:500\$000	117:600\$000
Bagas de mamona .....	120	28.140	54\$000	11:518\$800
Benjoim .....	—	62	—	360\$000
Borracha .....	3.038	1.690	3:569\$400	3:718\$000
Caroco de algodão .....	5.477.040	3.604.059	1.255:219\$200	693:127\$690
Cascas de caeäu .....	—	2.140	—	642\$000
Cêra de carnaúba .....	738	190	2:952\$000	513\$000
Feculas .....	14.038	7.920	11:217\$000	1:842\$000
Fibras de caruá .....	952	236	476\$000	118\$000
Fibras de côcos .....	—	10.053	—	5:680\$500
Fibras de gravatá .....	514	—	257\$000	—
Fios de algodão .....	25.441	7.285	78:258\$000	23:275\$000
Fios de juta .....	3.310	6.946	9:930\$000	23:338\$000
Flôres .....	71	—	1:642\$000	—
Madeiras em bruto .....	123	—	20\$000	—
Madeiras serradas .....	348	769	2:227\$200	4:497\$760
Orchideas .....	875	4.634	4:315\$000	6:366\$000
Palha não especificada .....	—	1.255	—	5:574\$500
Palha de ouricury .....	150	950	150\$000	1:140\$000
Palha de piassava .....	—	300	—	90\$000
Plantas vivas .....	330	722	1:840\$000	1:400\$000
Sementes .....	265	2.118	79\$500	635\$400
Sementes de canna .....	1.000	1.200	130\$000	360\$000
Sementes de fructas .....	4.420	—	1:326\$000	—
TOTAL .....	13.053.396	9.518.631	24.936:709\$460	16.933:380\$330

3 — MINERAES E SEUS PRODUCTOS

Barro refractario .....	18.750	7.347	18:950\$000	3:189\$000
Cal .....	454.488	527.600	45:543\$800	64:922\$700
Ferro .....	—	90.499	—	4:934\$450
Granito de marmore .....	—	1.900	—	550\$000
Mica .....	1.740	—	1:740\$000	—
Ocre .....	1.475	—	442\$500	—
Pedras britadas .....	6.150	8.850	61\$500	88\$500
Pedras de mó .....	2.578	6.379	1:424\$000	1:913\$700
Roxo-Terra .....	232	—	69\$600	—
Sal .....	234.800	35.065	23:480\$000	3:506\$500
TOTAL .....	720.213	677.640	91:711\$400	79:104\$850

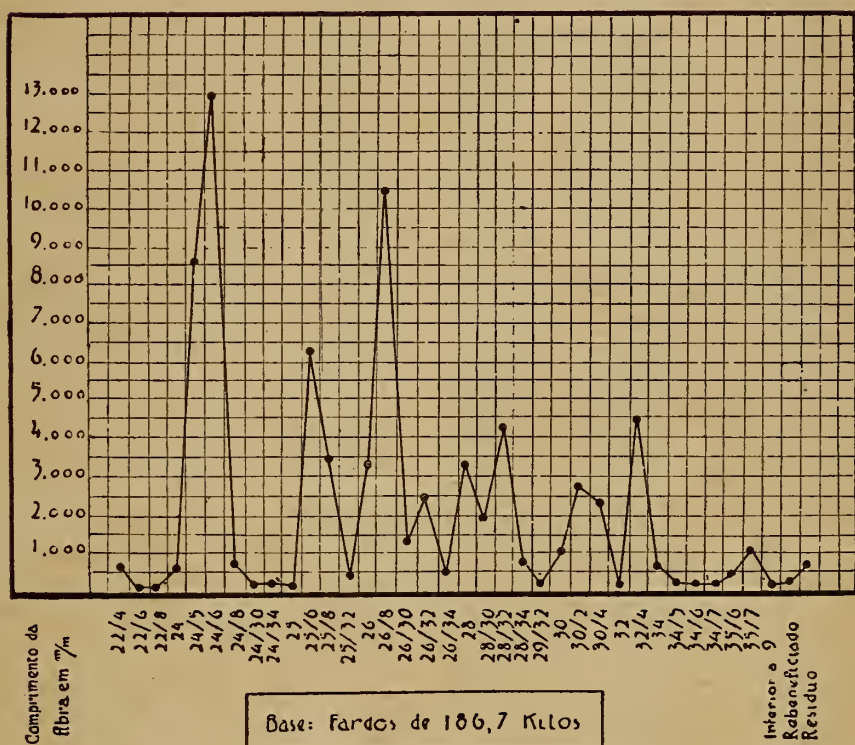
## Exportação pelo porto de Recife, no bienio de 1928 a 1929, segundo a mercadoria, o peso e o valor official

PARA O PAIZ

MERCADORIAS	KILOS		VALOR	
	1928	1929	1928	1929
4 — PRODUCTOS INDUSTRIAES				
Acidos .....	—	50	—	40\$000
Alcatifa .....	85	—	170\$000	—
Alcatrão .....	760	200	1.140\$000	300\$000
Alcool .....	10.989.259	12.302.126	4.574.768\$760	3.758.999\$610
Alcool desnaturado .....	594.013	75.238	198.783\$150	25.160\$330
Amostras .....	—	126	—	990\$000
Anil .....	4.072	3.507	16.288\$000	12.274\$500
Arame .....	180	200	432\$000	60\$000
Archivos .....	—	3.073	—	9.050\$000
Asphalto .....	—	631	—	850\$000
Aviamentos .....	5	—	30\$000	—
Azeite de carrapato .....	3.063	—	3.593\$600	—
Azuleijos .....	2	—	10\$000	—
Balanças .....	2	—	360\$000	—
Barbantes .....	121.995	56.873	488.126\$000	284.852\$000
Bengalas .....	6	8	90\$000	48\$000
Bolsas, pastas e carteiras .....	1.042	819	23.981\$000	24.024\$000
Bonets e gorros .....	2.230	3.122	13.890\$000	29.177\$500
Botões .....	110	119	330\$000	595\$000
Breu .....	400	—	120\$000	—
Brinquedos .....	560	605	2.000\$000	4.750\$000
Cabos de vassouras .....	3.736	7.581	289\$300	788\$000
Cachimbos de barro .....	4.130	3.338	4.130\$000	3.338\$000
Cachimbos de madeira .....	—	87	—	1.335\$000
Caixas de papelão .....	2.271	2.743	5.677\$500	10.169\$000
Calçados .....	27.124	30.725	303.299\$100	352.337\$600
Camisas .....	736	116	18.780\$000	5.071\$000
Camas de ferro .....	6.144	18.426	30.085\$000	39.307\$600
Camas de lona .....	—	66	—	168\$000
Cannos de barro vidrado .....	138.966	243.381	175.754\$000	243.355\$000
Capas .....	91	696	10.740\$000	28.080\$000
Capella de flôres .....	—	20	—	500\$000
Capsulas para garrafas .....	4.700	7.720	9.400\$000	15.440\$000
Carboreto .....	180	—	21\$600	—
Carciras .....	—	568	—	1.704\$000
Cartas de jogar .....	9.300	8.464	92.236\$000	84.568\$000
Carvão animal .....	124.765	181.150	99.812\$000	90.575\$000
Carvão cook .....	53.316	58.601	10.663\$200	9.396\$000
Carvão vegetal .....	370	—	1.140\$000	—
Cêra para assoalho .....	162	40	192\$000	120\$000
Cêra não classificada .....	220	248	880\$000	868\$000
Chapêcos não especificados .....	7.412	698	86.289\$000	6.428\$000
Chapêcos de feltro .....	—	434	—	5.242\$500
Chapêcos de palha .....	—	2.285	—	24.582\$500
Chapêcos para senhoras .....	—	3.004	—	5.150\$000
Chapêcos de sol .....	17.024	9.865	179.820\$200	122.688\$000
Charutos .....	4	157	40\$000	1.370\$000
Chumbo .....	2.628	2.960	4.485\$900	5.118\$000
Cigarros .....	229.870	162.645	1.264.304\$000	864.627\$500
Cintos .....	114	389	1.532\$000	7.367\$500
Cobertores .....	151.668	128.631	758.551\$000	725.347\$000
Cobre em bruto .....	37	—	81\$400	—
Colres .....	24.492	51.789	384.950\$000	151.850\$000
Colchas .....	68.567	64.006	376.963\$000	368.871\$000
Colchões .....	33	28	160\$000	30\$000
Colla .....	50	207	100\$000	399\$000
Copos de massa .....	395	—	850\$000	—



## Qualidade do algodão classificado em 1929, segundo o comprimento da fibra.





**Exportação pelo porto de Recife, no bienio de 1928 a 1929, segundo a mercadoria, o peso e o valor official PARA O PAIZ**

MERCADORIAS	KILOS		VALOR	
	1928	1929	1928	1929
(Continuação)				
Cordas.....	2.026	2.998	2:885\$000	5:497\$900
Cordões.....	1.146	—	5:730\$000	—
Correias.....	980	729	10:742\$000	8:604\$000
Cortiços de abelhas.....	—	50	—	30\$000
Crina vegetal.....	—	180	—	90\$000
Desinfectantes.....	14.053	16.735	22:227\$500	31:173\$500
Encerados.....	894	2.262	2:682\$000	6:786\$000
Escovas.....	610	31	2:600\$000	1:530\$000
Espanadores.....	64	144	96\$000	240\$000
Espelhos.....	1.029	649	3:806\$000	990\$800
Esteiras.....	1.125	2.010	600\$000	1:320\$000
Estopa.....	5.636	3.876	5:193\$800	6:184\$300
Explosivos.....	1.495	61.434	3:588\$000	199:786\$400
Farinha medicinal.....	13.533	10.519	32:880\$000	25:623\$000
Farelo de caroço de algodão.....	12.500	135.000	2:225\$000	26:700\$000
Filtros.....	—	84	—	462\$000
Fios para vellas.....	—	1.132	—	3:474\$600
Flôres artificiaes.....	50	214	1:250\$000	5:300\$000
Fogões de ferro.....	2.772	6.626	39:290\$000	16:760\$000
Folhas de flandres.....	—	65	—	325\$000
Gachetas.....	1.460	1.747	1:460\$000	1:747\$000
Gesso em pó.....	150	600	18\$000	72\$000
Gravatas.....	853	9.197	42:370\$000	30:459\$000
Guarnições.....	19	105	1:200\$000	12:000\$000
Imagens.....	1.451	2.290	20:788\$400	23:926\$400
Impressos.....	26.268	36.358	109:706\$000	131:658\$000
Kaolin.....	53.700	20.339	9:780\$000	5:694\$920
Kerosene.....	—	390	—	312\$000
Laça-perfumes.....	56.885	75.235	455:066\$000	393:252\$550
Lastros para cana.....	1.903	774	5:010\$000	1:735\$000
Lenços.....	144	797	2:963\$000	16:744\$500
Livros em branco.....	690	4.940	4:041\$000	37:499\$500
Livros impressos.....	2.746	—	17:724\$000	—
Lixa.....	125	—	562\$500	—
Lona.....	140	75	980\$000	562\$500
Mantas.....	—	12	—	144\$000
Medicamentos allopathicos.....	45.624	50.154	519:756\$400	468:133\$200
Medicamentos homeopathicos.....	262	356	3:406\$000	3:526\$000
Meias.....	923	80	27:690\$000	4:200\$000
Miudezas.....	—	115	—	1:954\$000
Molduras.....	1.307	140	5:500\$000	690\$000
Mosaicos.....	1.752	17.518	17:792\$000	14:872\$200
Moveis estofados.....	—	129	—	500\$000
Moveis de ferro.....	1.512	1.241	4:840\$000	1:755\$000
Moveis de madeira.....	3.078	9.648	29:699\$000	30:745\$900
Moveis de vime.....	468	399	11:251\$000	4:195\$000
Obras de aço.....	—	3.132	—	5:620\$000
Obras de arame.....	—	384	—	1:240\$000
Obras de ferro.....	3.688	490	4:662\$000	646\$000
Obras de cêra.....	21.092	2	93:857\$000	20\$000
Obras de cobre.....	874	6.026	2:094\$400	12:067\$200
Obras de couro.....	259	183	5:186\$000	4:197\$000
Obras de estanho.....	524	6.358	1:467\$000	20:483\$400
Obras de ferro.....	74.672	119.529	146:983\$800	185:697\$500
Obras de gesso.....	113	430	2:850\$000	1:582\$000
Obras de latão.....	—	728	—	4:827\$000
Obras de latão e flandres.....	49.758	13.265	126:796\$600	59:355\$500

## Exportação pelo porto de Recife, no bienio de 1928 a 1929, segundo a mercadoria, o peso e o valor official

PARA O PAIZ

MERCADORIAS	KILOS		VALOR	
	1928	1929	1928	1929
( Continuação )				
Obras de madeira.....	1.368	2.781	7:010\$000	6:665\$400
Obras de marmore.....	965	1.973	1:430\$000	4:897\$000
Obras de metal e bronze.....	2.915	912	24:834\$500	9:097\$000
Obras de palha.....	8.244	20.469	2:215\$000	6:569\$300
Obras de papel.....	55	232	500\$000	746\$000
Obras de piassava.....	631	—	189\$300	—
Obras de vidro.....	1.296	13.808	8:194\$400	116:323\$320
Oleo de caroço de algodão.....	1.456.027	2.845.159	684:970\$250	2.226:716\$700
Oleo não classificado.....	3.435	27.484	3:138\$500	27:810\$500
Oleo de carrapato.....	—	4.967	—	8:134\$000
Oleo de coco.....	7.350	2.872	11:025\$000	6:269\$000
Oleo combustível.....	164.443	76.251	86:307\$300	7:647\$500
Oleo de mocotó.....	—	540	—	1:350\$000
Oleo de peixe.....	—	216	—	648\$000
Oleo de ricino ou mamona.....	534.707	618.563	496:092\$700	618:773\$000
Ornamentos para ataúdes.....	3.492	3.956	12:505\$000	15:927\$500
Ornamentos para egrejas.....	11	18	1:000\$000	310\$000
Oxygenio.....	19.908	5.848	29:268\$000	44:836\$000
Paina de qualquer natureza.....	—	227	—	1:156\$000
Palhas para garrafas.....	6.394	—	6:394\$000	—
Papel para cigarros.....	26.099	34.061	173:276\$000	242:812\$000
Papel para embrulho.....	2.495.070	2.379.139	2.498:146\$000	4.281:625\$200
Papel para forro.....	—	25	—	100\$000
Papel hygienico.....	—	135	—	207\$800
Papel para impressão.....	4.726	3.201	7:089\$000	6:480\$900
Papel pautado.....	902	1.834	2:571\$500	3:668\$000
Papelão.....	13	375	2\$600	521\$000
Parafusos e porcas.....	6.423	3.357	12:814\$000	7:004\$000
Pasta de caroço de algodão.....	—	50	—	20\$000
Pasta para limpar metaes.....	190	—	344\$000	—
Pellicas.....	2.334	957	27:668\$000	10:359\$000
Perfumarias.....	30.473	23.020	234:928\$000	191:936\$750
Phosphoros.....	2.490	2.597	6:225\$000	11:548\$200
Pinceis, brochas, etc.....	100	—	30\$000	—
Pipas vasias.....	—	8.478	—	6:250\$000
Pixe.....	24.298	38.574	7:289\$400	11:572\$200
Pneumaticos.....	—	8.320	—	6:656\$000
Pó de serra.....	1.432	—	150\$000	—
Polvora.....	466.216	656.272	490:217\$300	664:232\$000
Pregos.....	164.078	97.519	240:157\$000	97:889\$000
Prensas.....	497	—	4:150\$000	—
Quadros.....	56	1.483	678\$000	6:253\$000
Rêdes.....	62	70	1:240\$000	1:224\$000
Rendas.....	33	15	712\$000	330\$000
Residuos de algodão.....	125.603	259.850	75:362\$400	155:910\$000
Residuos de aniagem.....	43.370	47.551	30:359\$350	33:285\$700
Residuo de oleo de caroço de algodão.....	—	109.970	—	21:994\$000
Roupas feitas.....	454	623	26:232\$000	21:975\$000
Sabão.....	126.365	46.112	101:092\$000	36:980\$800
Sabão medicinal.....	1.347	484	1:077\$600	1:253\$000
Saccos de aniagem.....	665.806	798.709	1.507:221\$500	1.623:056\$700
Saccos de papel.....	6.605	7.373	6:605\$000	7:373\$000
Sapoleo.....	—	20	—	40\$000
Serpentinas.....	2.605	28.567	4:280\$000	45:710\$000
Tamancos.....	1.674	745	2:042\$400	858\$000
Tecidos de algodão.....	3.879.048	3.474.419	43.133:936\$600	47.405:401\$030
Tecidos de juta.....	188.852	410.618	707:105\$000	1.626:505\$000

**Exportação pelo porto de Recife, no bienio de 1928 a 1929, segundo  
a mercadoria, o peso e o valor official  
PARA O PAIZ**

MERCADORIAS	KILOS		VALOR	
	1928	1929	1928	1929
(Continuação)				
Tecidos de lã.....	—	38	—	509\$200
Tecidos de lona.....	—	67	—	502\$500
Tecidos de malha.....	50.985	56.958	1.302:963\$000	2.701:684\$000
Tecidos de sêda.....	1.760	1.922	163:096\$580	174:935\$430
Telhas de barro.....	69.372	25.000	10:100\$000	3:000\$000
Tijollos refractarios.....	7.140	77.852	1:900\$000	11:746\$000
Tinta de escrever.....	1.126	6.356	4:791\$000	25:442\$920
Tinta de impressão.....	2.205	94	7:658\$000	470\$000
Tinta em pó.....	59	29.322	38\$000	12:050\$600
Tinta preparada.....	67	184	670\$000	1:550\$000
Toalhas.....	25.663	23.611	314:245\$500	354:165\$000
Trapos.....	953	1.370	293\$030	376\$000
Trolley.....	426	—	400\$000	—
Vassouras de palha.....	—	10	—	6\$000
Vassouras de piassava.....	8.443	8.301	7:109\$600	9:044\$500
Velas de carnaúba.....	2.694	1.995	5:517\$000	5:985\$000
Velas de cêra.....	—	22.409	—	100:840\$500
Velas de stearina.....	2.785	3.901	3:937\$490	12:228\$500
Vernizes.....	561	119	1:122\$000	595\$000
Diversas.....	21.828	—	7:028\$000	—
<b>TOTAL.....</b>	<b>23.681.191</b>	<b>26.396.007</b>	<b>63.465:578\$910</b>	<b>72.202:616\$560</b>

<b>Total da classe III</b>	{ Cabeças..... 70	16	69:600\$000	20:300\$000
	{ Kilos..... 38.104.612	37.207.964	90.687:578\$910	92.080:347\$610

RESUMO

**CLASSE I — Artigos destinados a alimentação**

Animaes e seus pro- ductos	{ Cabeças.. 10	117	1:100\$000	4:605\$000
	{ Kilos... 1.985	8.020	4:630\$000	22:076\$800
Vegetaes e seus productos.....	4.926.077	5.534.551	2.842:679\$810	3.387:218\$390
Mineraes e seus productos.....	2.753	2.538	3:288\$400	4:568\$400
Productos industriaes.....	200.514.159	288.742.621	146.699:433\$810	166.803:346\$620
<b>TOTAL.....</b>	{ Cabeças.. 10	117	1:100\$000	4:605\$000
	{ Kilos.... 205.444.974	294.287.730	149.550:032\$020	170.217:210\$210

**CLASSE II — Artigos destinados a forragens**

Vegetaes e seus productos.....	4.733.005	1.435.635	1.225:582\$650	364:910\$300
--------------------------------	-----------	-----------	----------------	--------------

**CLASSE III — Artigos destinados a diversos usos**

Animaes e seus pro- ductos	{ Cabeças.. 70	16	69:600\$000	20:300\$000
	{ Kilos... 649.812	615.686	2.193:386\$990	2.865:245\$870
Vegetaes e seus productos.....	13.053.396	9.518.631	24.936:709\$460	16.933:380\$330
Mineraes e seus productos.....	720.213	677.640	91:711\$400	79:104\$850
Productos industriaes.....	23.681.191	26.396.007	63.465:578\$910	72.202:616\$560
<b>TOTAL.....</b>	{ Cabeças.. 70	16	69:600\$000	20:300\$000
	{ Kilos... 38.104.612	37.207.964	90.687:386\$760	92.080:347\$610

<b>TOTAL GERAL</b>	{ Cabeças.. 80	133	70:700\$000	24:905\$000
	{ Kilos... 248.282.591	332.931.329	241.463:001\$430	262.662:468\$120

## Exportação pelo porto de Recife, no bienio de 1928 a 1929, segundo a mercadoria, o peso e o valor official

### PARA O ESTRANGEIRO

MERCADORIAS	KILOS		VALOR	
	1928	1929	1928	1929

#### CLASSE I — Animaes e seus productos

Aves de canto e luxo (Cabeças) ..	—	76	—	6:455\$000
Aves não especificadas (Cabeças) ..	525	22	9:567\$500	950\$000
Caseos de pequenos animaes .....	65	—	1:300\$000	—
Caseos de tartaruga .....	—	71	—	4:260\$000
Cêra de abelhas .....	1.720	3.030	5:160\$000	10:430\$000
Chifres e unhas de bois .....	38.079	42.427	6:010\$940	9:255\$060
Pequenos animaes vivos (Cabeças) ..	403	46	6:130\$000	3:150\$000

#### COUROS E SUAS MANUFACTURAS

Couros seccoos espichados .....	241.118	74.271	1.150:997\$670	239:527\$240
Couros seccoos salgados .....	518.410	313.399	1.890:163\$740	666:314\$320
Couros verdes .....	114.936	13.031	280:625\$500	15:871\$300
Raspas de sola .....	506	614	607\$200	1:842\$000
Sola .....	—	1.389	—	6:503\$500
Vaquetas .....	—	304	—	2:432\$000
SOMMA .....	874.990	403.008	3.322:394\$110	932:490\$360

Crina animal .....	7.437	10.100	14:874\$000	23:718\$000
Lã de carneiro .....	5.177	2.100	15:531\$000	6:300\$000

#### PELLES

Aparas .....	5.142	13.502	771\$300	2:025\$300
De cabra .....	672.245	528.117	6.982:597\$710	4.569:972\$580
De carneiro .....	214.380	200.375	1.621:894\$680	1.729:057\$570
De pequenos animaes .....	11.071	3.825	27:677\$000	9:562\$500
SOMMA .....	902.838	745.819	8.632:940\$690	6.310:617\$950

Residuo de lã de carneiro .....	1.573	—	3:932\$500	—	
Total da classe I	{ Cabeças.	928	144	15:697\$500	10:555\$000
	{ Kilos ..	1.831.879	1.206.555	12.002:143\$240	7.297:071\$370

#### CLASSE II — Mineraes e seus productos

Aparas de flandres .....	—	200.714	—	4:014\$280
Mica .....	60	—	60\$000	—
Obras de flandres .....	137.877	42.247	2:757\$540	844\$940
Pedras britadas .....	—	840	—	100\$000
Total da classe II .....	137.937	243.801	2:817\$540	4:959\$220

Exportação pelo porto de Recife, no bienio de 1928 a 1929, segundo a mercadoria, o peso e o valor official

PARA O ESTRANGEIRO

MERCADORIAS	KILOS		VALOR	
	1928	1929	1928	1929

CLASSE III — Vegetaes e seus productos

Abacaxis .....	—	44.300	—	17:720\$000
Aguardente .....	135	—	162\$000	—
Alcool .....	—	45.757	—	8:236\$260
Algodão .....	3.565.597	8.966.193	12.069:022\$480	23.491:080\$100

ASSUCAR

Crystal .....	1.020.600	324.000	548:922\$000	411:600\$000
Demerara .....	19.147.520	6.877.755	6.018:614\$070	1.776:705\$450
Mascavado .....	407.400	1.128.593	137:598\$000	305:879\$310
Refinado .....	3.330	1.050	3:582\$600	1:141\$200
Somenos .....	—	252.000	—	90:600\$000
De 3.º jacto .....	—	711.060	—	162:896\$400
De usina .....	3.422	3.542	3:318\$880	3:689\$140
SOMMA .....	20.582.272	9.298.000	6.712:035\$550	2.452:511\$500

Bagaço de bagas de mamona .....	2.917	—	375\$100	—
Borra de oleo .....	170	—	25\$500	—
Café .....	4.139.855	5.910.861	10.453:513\$300	12.404:008\$040
Castanhas de cajú .....	90	—	18\$000	—
Côcos .....	130.900	137.200	36:841\$000	54:544\$000
Cortumes vegetaes .....	—	57	—	200\$000
Doce em calda .....	10.785	3.972	11:863\$500	4:369\$200
Doce em massa .....	67.950	61.033	74:789\$050	61:033\$000
Farelo de côco .....	377	—	56\$550	—
Farelo de caroço de algodão ....	4.653.360	6.664.352	698:004\$000	1.232:463\$900
Farelo de trigo .....	—	1.750.000	—	490:000\$000
Farinha de mandioca .....	240	25.556	96\$600	6:335\$000
Feijão .....	—	1.500	—	900\$000

FIBRAS

De côco .....	—	3.861	—	1:930\$500
De gravatá .....	119	150	59:500\$000	75\$000
SOMMA .....	119	4.011	59:500\$000	2:005\$500

Fructas não especificadas .....	33.763	28.350	13:505\$200	11:340\$000
---------------------------------	--------	--------	-------------	-------------

## Exportação pelo porto de Recife, no bienio de 1928 a 1929, segundo a mercadoria, o peso e o valor official

PARA O ESTRANGEIRO

MERCADORIAS	KILOS		VALOR	
	1928	1929	1928	1929

### FRUCTOS PARA EXTRACÇÃO DE OLEOS

Bagas de mamona .....	2.871.600	6.579.430	1.440:759\$000	3.032:894\$100
Caroço de algodão .....	432.000	—	4:320\$000	—
SOMMA .....	3.303.600	6.579.430	1.445:079\$000	3.032:894\$100

### FUMO E SEUS PRODUCTOS

Charutos .....	16	10	165\$000	100\$000
Em folhas .....	370	—	259\$000	—
Em rolo .....	60	—	120\$000	—
SOMMA .....	446	10	544\$000	100\$000

Gomma de araruta .....	—	60	—	120\$000
Livros .....	137	—	800\$000	—
Madeiras em bruto .....	38.396	14.230	15:259\$000	3:189\$000
Massa de tomate .....	970	—	1:067\$000	—
Medicamentos .....	—	167	—	992\$000
Milho .....	—	2.174.415	—	383:375\$400
Oleo de caroço de algodão .....	—	28	—	28\$000
Oleo de mamona .....	900	2.000	900\$000	2:000\$000
Orchideas .....	4.440	12.013	22:170\$000	12:013\$000
Paína de qualquer natureza .....	—	959	—	2:877\$000
Pasta de caroço de algodão .....	101.625	2.180.435	15:243\$750	436:087\$000
Perfumarias .....	37	—	296\$000	—
Pneumaticos .....	—	1.410	—	1:080\$000
Residuo de algodão .....	85.554	85.047	51:332\$400	51:028\$200

### SEMENTES

Não especificadas .....	19.080	—	5:724\$000	—
De fructas .....	11.040	—	3:312\$000	—
De oiticia .....	64.620	—	19:386\$000	—
SOMMA .....	94.740	—	28:422\$000	—

Trapos .....	3.397	9.396	509\$550	1:409\$400
Total da classe III .....	36.822.772	44.000.736	31.711:430\$530	44.163:939\$600

### RESUMO

Classe I	{ Cabeças .....	928	144	15:697\$500	10:555\$000
	{ Kilos .....	1.831.879	1.206.555	12.002:143\$240	7.297:071\$370
Classe II	— Kilos .....	137.937	243.801	2:817\$540	4:959\$220
Classe III	— Kilos .....	36.822.772	44.000.736	31.711:430\$530	44.163:939\$600
TOTAL GERAL	{ Cabeças .....	928	144	15:697\$500	10:555\$000
	{ Kilos .....	38.792.588	45.451.092	43.716:391\$310	51.465:970\$190



# Importação do paiz, pelo porto de Recife, no bienio de 1928 a 1929, segundo a mercadoria, o peso e o valor official

~~PARA O PAIZ~~

MERCADORIAS	KILOS		VALOR	
	1928	1929	1928	1929

## CLASSE I — Artigos destinados a alimentação

### 1 — ANIMAES E SEUS PRODUCTOS

Animaes bovinos (Cabeças).....	—	6	—	7:200\$000
Animaes lanigeros (Cabeças).....	—	2	—	1:000\$000
Animaes suinos (Cabeças).....	—	2	—	500\$000
Aves domesticas (Cabeças).....	—	14	—	1:300\$000
Bacalhau.....	289.170	207.900	542:300\$000	432:700\$000
Banha.....	768.119	587.719	1.560:169\$000	1.274:110\$000
Camarão secco.....	—	4.727	—	17:530\$000
Carne congelada, defumada ou em conserva.....	526.358	402.901	977:779\$000	712:435\$100
Corações e fígados.....	448.080	514.669	804:226\$000	1.043:137\$000
Mel de abelhas.....	11.885	12.700	9:410\$000	15:000\$000
Peixes.....	423.101	611.088	586:410\$530	941:272\$000
Toucinho.....	3.150	5.230	9:110\$000	24:230\$000
Sururú.....	—	2.257	—	7:470\$000
TOTAL. { Cabeças.....	—	24	—	10:000\$000
{ Kilos.....	2.469.863	2.349.191	4.489:404\$530	4.467:884\$100

### 2 — VEGETAES E SEUS PRODUCTOS

Araruta.....	14.300	32.100	16:600\$000	30:000\$000
Arroz.....	3.289.122	2.428.201	2.095:468\$000	2.365:041\$000
Azeitonas.....	11.772	3.338	34:231\$000	7:820\$000
Batatas.....	802.536	299.424	711:651\$000	282:840\$000
Cacáo.....	20.866	25.590	33:130\$000	29:480\$000
Café.....	1.996.076	1.701.437	5.405:135\$000	4.269:718\$000
Canella.....	2.423	3.218	13:006\$000	7:825\$000
Castanhas.....	478	245	1:300\$000	3:332\$500
Cebolas e alhos.....	1.130.989	595.833	1.295:682\$000	598:863\$700
Cevada.....	121.024	44.160	69:990\$000	33:562\$000
Chá.....	—	175	—	500\$000
Côcos.....	2.712.873	3.474.236	855:010\$360	1.132:021\$100
Côcos babassú.....	72.530	60.000	36:400\$000	29:000\$000
Cravo da India.....	—	200	—	1:500\$000
Farinha não especificada.....	—	60.520	—	192:994\$000
Farinha de centeio.....	950	500	2:056\$000	1:050\$000
Farinha de mandioca.....	7.845.252	55.030	4.166:265\$000	45:400\$000
Farinha de trigo.....	792.132	396.150	549:800\$000	352:800\$000
Farinha alimenticia.....	—	6.004	—	11:300\$000
Feijão.....	1.042.061	604.480	812:370\$000	513:864\$000
Fructas.....	148.939	272.018	503:920\$000	689:323\$000
Fumo.....	1.154.159	1.026.101	2.476:000\$000	2.161:746\$000
Gomina.....	627.739	524.469	513:480\$200	477:496\$600
Herva-doce.....	300	—	800\$000	—
Herva-Matte.....	21.917	22.585	53:292\$000	31:412\$000
Inhame.....	195	—	1:700\$000	—
Legumes.....	—	275	—	500\$000
Lentilhas.....	—	400	—	600\$000
Mandioca.....	—	1.616	—	600\$000
Milho.....	570.580	7.927	257:750\$000	11:540\$000
Nozes.....	580	100	1:800\$000	500\$000

## Importação do paiz, pelo porto de Recife, no bienio de 1928 a 1929, segundo a mercadoria, o peso e o valor official

~~PARA O PAIZ~~

MERCADORIAS	KILOS		VALOR	
	1928	1929	1928	1929
(Continuação)				
Pimentas.....	600	—	4:800\$000	—
Polvilho.....	117.010	175.321	67:730\$000	181:419\$000
Trigo.....	1.120	1.201	1:940\$000	13:760\$000
Verduras.....	—	600	—	600\$000
<b>TOTAL.....</b>	<b>22.498.523</b>	<b>11.823.454</b>	<b>19.972:306\$560</b>	<b>13.478:407\$900</b>

## 3 — MINERAES E SEUS PRODUCTOS

Agua mineral.....	157.736	234.949	181:265\$000	234:490\$000
Sal.....	6.986.781	8.766.228	488:680\$620	742:133\$930
<b>TOTAL.....</b>	<b>7.144.517</b>	<b>9.001.177</b>	<b>669:945\$620</b>	<b>976:623\$930</b>

## 4 — PRODUCTOS INDUSTRIAES

Agua gazosa.....	5.294	36.280	6:610\$000	41:700\$000
Aguardente.....	510	2.890	4:300\$000	13:612\$500
Assucar.....	808.630	791.588	523:893\$400	407:146\$440
Bebidas não especificadas.....	218.807	114.328	433:766\$000	268:389\$000
Biscoutos.....	62.022	64.466	91:550\$000	100:238\$000
Bolachas.....	2.550	2.775	10:910\$000	13:050\$000
Cerveja.....	3.827.662	4.830.564	4.341:305\$850	4.333:077\$300
Champanha.....	—	1.185	—	27:700\$000
Charutos.....	76.087	84.271	933:539\$000	1.211:569\$000
Chocolate.....	17.814	41.548	80:424\$000	251:410\$000
Chopp.....	106.876	8.160	135:360\$000	6:550\$000
Cigarros.....	354.182	420.388	1.823:600\$000	2.399:010\$000
Collorau.....	—	15.275	—	39:140\$000
Condimentos.....	156.573	198.411	511:537\$400	452:407\$000
Coufeitos.....	59.599	41.244	356:853\$000	262:239\$200
Conservas.....	152.653	143.739	467:238\$000	388:113\$700
Doces.....	46.153	91.049	140:872\$200	248:574\$000
Farinha lactea.....	3.593	425	22:920\$000	2:100\$000
Farinha de sagú e tapioca.....	38.005	23.846	54:025\$000	26:186\$400
Farinha de castanha.....	—	2.045	—	2:327\$400
Fermento.....	796	295	4:864\$000	2:300\$000
Guaraná.....	25.997	30.083	32:430\$000	31:490\$000
Leite condensado.....	103.125	138.115	300:530\$000	403:660\$000
Leite em pó.....	—	10.850	—	18:750\$000
Manteiga.....	1.414.750	1.156.428	8.081:734\$200	6.863:198\$900
Manteiga de cacão.....	158	2.901	500\$000	14:120\$000
Macarrão.....	—	3.169	—	7:310\$000
Massa de tomate.....	—	2.127	—	6:400\$000
Mel não especificado.....	—	98	—	430\$000
Presuntos e salames.....	10.481	41.122	62:980\$000	153:010\$000
Queijos.....	202.558	226.841	1.206:264\$700	1.331:872\$000
Succo de uvas.....	10.406	13.990	37:950\$000	69:670\$000
Vinagre.....	2.400	24.632	4:750\$000	12:190\$000
Vinhos.....	738.113	773.724	1.072:959\$600	1.109:889\$700
Vinhos de fructas.....	—	343	—	1:940\$000
Whisky.....	1.920	—	5:000\$000	—
Narque.....	18.743.225	14.947.636	43.294:797\$563	42.395:053\$500
<b>TOTAL.....</b>	<b>27.192.889</b>	<b>24.289.231</b>	<b>64.043:463\$913</b>	<b>62.918:424\$040</b>

Importação do paiz, pelo porto de Recife, no bienio de 1928 a 1929,  
segundo a mercadoria, o peso e o valor official

~~PARA O PAIZ~~

MERCADORIAS	KILOS		VALOR	
	1928	1929	1928	1929

CLASSE II — Forragens

1 — VEGETAES E SEUS PRODUCTOS

Alfafa .....	3.195	6.040	3:500\$000	10:475\$000
Alpista .....	146.380	172.725	213:358\$000	200:188\$000
Farelo .....	651.036	968.250	291:480\$000	408:873\$000
Painço .....	1.720	3.170	2:980\$000	5:090\$000
TOTAL .....	802.331	1.150.185	511:318\$000	624:626\$000

CLASSE III — Artigos destinados a diversos usos

1 — ANIMAES E SEUS PRODUCTOS

Animaes vivos não especificados (Cabeças).....	3.800	5.048	83:000\$000	19:700\$000
Animaes caninos (Cabeças).....	30	—	100\$000	—
Animaes cavallares (Cabeças).....	40	24	104:000\$000	280:000\$000
Animaes muares (Cabeças).....	1	—	300\$000	—
Aves vivas não espec. (Cabeças).....	770	265	7:600\$000	800\$000
Cascos de tartaruga .....	—	95	—	500\$000
Couros .....	639.138	494.044	3.066:384\$100	2.540:705\$750
Crina animal .....	8.647	4.240	15:968\$000	16:729\$000
Crostas .....	—	200	—	1:295\$000
Espunjas .....	—	4	—	100\$000
Graxa não especificada .....	21.338	119.594	61:145\$000	200:218\$000
Gordura bovina .....	—	3.440	—	20:000\$000
Lã .....	979	1.536	1:300\$000	6:000\$000
Ossos .....	2.760	6.120	420\$000	1:101\$600
Pelles .....	144.400	111.880	1.329:750\$000	956:883\$600
Pennas .....	—	16	—	1:000\$000
Raspas de sola .....	45.577	32.500	149:726\$400	144:684\$000
Sêbo .....	2.909.994	2.506.767	2.746:536\$000	3.085:628\$700
Sola .....	75.799	103.553	337:155\$000	524:681\$800
Vaquetas .....	891	4.486	8:840\$000	47:130\$000
TOTAL... } Cabeças .....	3.849.523	3.388.451	7.717:224\$500	7.546:657\$450
} Kilos .....	4.641	5.337	195:000\$000	300:500\$000

2 — VEGETAES E SEUS PRODUCTOS

Algodão .....	703.205	896.620	2.654:455\$000	3.436:190\$000
Amido .....	1.535	2.290	11:600\$000	7:500\$000
Amianto .....	—	464	—	1:480\$000
Bagajo de fumo .....	—	24.800	—	10:100\$000
Borracha .....	17.731	5.902	40:617\$000	51:847\$000
Caroços de algodão .....	1.612.624	—	383:483\$000	—
Cascas de cacão .....	7.365	8.498	5:860\$000	5:500\$000
Cêra .....	135.000	245.593	548:434\$000	647:180\$000
Cocos de sapucaia .....	—	10	—	100\$000
Crina vegetal .....	11.050	3.224	7:000\$000	3:386\$000
Enxertos .....	3.280	1.370	7:700\$000	2:971\$000
Fibras não especificadas .....	—	654	—	2:180\$000
Fibras de cocos .....	2.305	—	18:000\$000	—
Gergelim .....	—	9.500	—	1:000\$000

**Importação do paiz, pelo porto de Recife, no bienie de 1928 a 1929,  
segundo a mercadoria, o peso e o valor official**

~~PARA O PAIZ~~

MERCADORIAS	KILOS		VALOR	
	1928	1929	1928	1929
(Continuação)				
Jarina.....	—	38.611	—	28:267\$840
Lupulo.....	120	—	500\$000	—
Madeiras.....	10.638.188	9.124.358	3.644:938\$790	3.329:896\$740
Mamona.....	144.052	—	77:684\$000	—
Paina.....	26.704	99.396	141:930\$000	315:400\$000
Palha para chapcos.....	4.535	5.660	13:177\$000	2:500\$000
Piassava.....	47.404	51.200	48:425\$000	62:086\$300
Paina de algodão.....	3.986	—	10:400\$000	—
Plantas vivas.....	1.571	21.292	4:050\$000	90:650\$000
Resíduos não especificados.....	13.048	17.851	26:500\$000	15:500\$000
Resina.....	25	—	600\$000	—
Salsa.....	2.476	1.567	20:930\$000	10:490\$000
Sêbo de Uculuba.....	2.100	—	8:000\$000	—
Sementes.....	2.736	30	2:150\$000	100\$000
Sementes de algodão.....	12	—	10\$000	—
Sementes de andiroba.....	—	35	—	150\$000
Sementes de linho.....	3.000	—	2:000\$000	—
Talas.....	2.000	—	2:000\$000	—
Urucú.....	9.345	15.853	13:100\$000	20:770\$000
Vime.....	3.152	1.957	2:800\$000	7:000\$000
<b>TOTAL.....</b>	<b>13.398.549</b>	<b>10.576.735</b>	<b>7.696:343\$790</b>	<b>8.052:244\$850</b>

3 — MINERAES E SEUS PRODUCTOS

Aço.....	3.114	14.463	9:960\$000	26:756\$000
Alumínio.....	6.467	14.590	35:680\$000	54:101\$000
Areia de moldar.....	27.630	25.458	2:240\$000	2:830\$000
Barro.....	—	94	—	100\$000
Bronze.....	—	39	—	400\$000
Cal.....	323.223	204.200	120:725\$000	103:800\$000
Carvão.....	1.055	276.165	6:700\$000	17:630\$000
Chumbo.....	183.585	128.153	347:038\$100	222:430\$700
Coalheira.....	—	66	—	1:500\$000
Cobre.....	50	9.520	700\$000	50:280\$000
Dinheiro em prata.....	—	2.500	—	31:000\$000
Enxofre.....	2.852	3.000	2:100\$000	9:000\$000
Estanho.....	55	1.610	700\$000	9:964\$750
Ferro.....	160.700	1.156.844	92:137\$000	182:236\$000
Gesso.....	29.089	101.768	25:250\$000	71:580\$000
Giz.....	5.974	2.991	19:485\$000	12:260\$000
Granito.....	6.384	—	30:000\$000	—
Kaol.....	—	2.573	—	8:300\$000
Kaolín.....	2.594	4.000	5:320\$000	2:300\$000
Latão.....	4.914	1.443	23:240\$000	12:651\$500
Marmore.....	64.300	73.136	70:386\$000	122:260\$000
Metaes não especificados.....	23.610	11.833	170:963\$000	92:269\$400
Pedras.....	171.097	34.845	27:600\$000	35:200\$000
Pedras de amolar.....	—	90.869	—	22:950\$000
Plumbagina.....	—	124	—	1:500\$000
Salitre.....	—	20.000	—	12:000\$000
Silex.....	—	13.445	—	8:800\$000
<b>TOTAL.....</b>	<b>1.016.693</b>	<b>2.193.729</b>	<b>990:224\$100</b>	<b>1.114:099\$350</b>

**Importação do paiz, pelo porto de Recife, no bienio de 1928 a 1929,  
segundo a mercadoria, o peso e o valor official**

**PARA O PAIZ**

MERCADORIAS	KILOS		VALOR	
	1928	1929	1928	1929
Abat-jours .....	—	230	—	3:800\$000
Accessorios para aeroplanos.....	1.282	20	8:100\$000	1:000\$000
Accessorios para automoveis.....	244.482	501.070	1.123:043\$300	2.358:760\$900
Accessorios não especificados.....	—	25.409	—	48:625\$500
Adubos .....	—	5.000	—	2:700\$000
Alcool .....	36.400	105	24:400\$000	850\$000
Algodão hydrophilo .....	6.847	20.953	41:415\$000	79:435\$000
Aniagem .....	14.169	56.316	59:234\$500	308:650\$000
Anil .....	54.719	45.930	101:182\$000	210:057\$400
Anilinas.....	103.065	53.838	757:022\$800	570:757\$700
Aparas de papel.....	174.370	206.076	30:250\$000	53:359\$750
Arame.....	4.986	62.589	9:676\$000	114:821\$000
Archivos.....	2.347	5.514	37:841\$600	39:307\$000
Arnação para chapéos de sol....	11.266	36.425	91:219\$500	242:578\$700
Armas e munições.....	39.355	5.559	137:758\$500	76:397\$500
Artigos de aço.....	3.317	23.284	19:051\$000	83:335\$500
Artigos de algodão.....	—	7.277	—	75:900\$000
Artigos de aluminio.....	13.576	35.677	114:363\$500	232:591\$300
Artigos de arame.....	8.388	3.600	30:325\$000	20:786\$400
Artigos de armarioho.....	123.543	152.221	2.417:010\$800	2.990:345\$570
Artigos de borracha.....	42.787	45.118	292:732\$600	378:635\$650
Artigos de bronze.....	265	252	5:000\$000	10:840\$000
Artigos carnavalescos.....	435	155	13:000\$000	2:865\$000
Artigos de chapelaria.....	3.242	9.141	44:199\$100	122:203\$800
Artigos de chumbo.....	6.167	4.462	19:218\$000	18:132\$000
Artigos cinematographicos.....	842	924	19:622\$500	27:450\$000
Artigos chirurgicos.....	476	3.229	12:900\$000	36:900\$000
Artigos de cobre.....	4.195	35.552	16:132\$200	129:079\$100
Artigos de cortiça.....	3.230	3.505	14:297\$000	11:860\$000
Artigos de coure.....	28.327	41.374	560:682\$500	585:095\$500
Artigos de cutelarias.....	7.985	4.102	55:980\$000	47:575\$000
Artigos dentarios.....	2.771	4.034	68:300\$000	75:997\$200
Artigos de estanho.....	8.268	959	35:450\$000	3:950\$000
Artigos de ferro.....	161.557	273.057	409:942\$100	712:627\$800
Artigos de flandres.....	35.093	20.044	100:435\$000	87:979\$000
Artigos de gesso.....	34	545	200\$000	6:000\$000
Artigos de iluminação.....	—	1.684	—	16:800\$000
Artigos de lã.....	3.517	1.965	14:300\$000	21:200\$000
Artigos de laboratorios.....	3.496	8.188	60:176\$400	110:988\$000
Artigos de latão.....	2.744	2.436	19:208\$800	9:800\$000
Artigos de livraria.....	101.868	84.032	481:533\$000	485:524\$000
Artigos de madeira.....	40.881	312.682	66:525\$200	361:698\$400
Artigos de marmore.....	266	—	3:000\$000	—
Artigos de metal.....	21.460	29.192	222:114\$000	268:302\$400
Artigos meteorologicos.....	18	765	2:500\$000	5:430\$200
Artigos de optica.....	1.281	593	23:361\$000	33:603\$000
Artigos de ourivesaria.....	—	202	—	7:330\$000
Artigos de palha.....	334	9.545	3:830\$000	27:000\$000
Artigos de papel.....	33.053	22.887	146:240\$000	129:861\$500
Artigos de papelão.....	14.717	27.646	71:273\$000	128:318\$700
Artigos de passamanaria.....	1.765	1.021	39:860\$000	40:140\$000
Artigos photographicos.....	18.610	24.813	269:761\$100	291:508\$100
Artigos para pintura.....	581	616	8:570\$000	7:270\$000
Artigos de prata.....	—	240	—	1:800\$000
Artigos pyrotechnicos.....	15.855	15.725	46:100\$000	113:950\$000
Artigos radiologicos.....	627	3.310	15:140\$000	42:555\$000
Artigos sirgueiros.....	1.620	857	9:514\$800	22:640\$000

4 — PRODUCTOS INDUSTRIAES

## Importação de paiz, pelo porto de Recife, no bienio de 1928 a 1929, segundo a mercadoria, o peso e o valor official

~~PARA O PAIZ~~

MERCADORIAS	KILOS		VALOR	
	1928	1929	1928	1929
(Continuação)				
Artigos sportivos.....	4.879	12.350	40:837\$400	98:509\$700
Artigos typographicos.....	4.788	5.689	58:476\$200	57:153\$800
Artigos de vidro.....	53.479	107.174	172:001\$000	323:640\$800
Artigos de zinco.....	2.686	31.854	12:650\$000	71:980\$000
Asphalto.....	15.960	35.000	27:350\$000	35:650\$000
Automoveis.....	432—512.053	365—481.681	2.793:866\$000	2.343:163\$900
Auto caminhão.....	47—86.653	18—26.950	628:748\$090	144:345\$000
Aviamentos para alfaiates.....	—	2.885	—	56:500\$000
Aviamentos para sapateiros.....	54.083	45.875	402:489\$800	453:991\$800
Azeite.....	—	31.219	—	90:727\$000
Azulejos.....	1.263	3.512	5:240\$000	12:085\$000
Balanças.....	9.909	26.105	37:500\$000	83:166\$000
Banheiras.....	—	2.660	—	10:220\$000
Barbantes e cordões.....	20.639	25.405	107:175\$000	109:953\$400
Barcos.....	—	37.450	—	191:500\$000
Bengalas.....	—	1.438	—	13:910\$000
Bicycleta.....	212	1.459	3:380\$000	11:773\$000
Bijouterias.....	2.580	91	24:250\$000	1:960\$000
Bilhares e pertences.....	6.333	48.321	40:900\$000	330:500\$500
Bonets.....	862	2.294	14:500\$000	54:480\$000
Botões.....	14.444	23.909	213:877\$600	357:597\$700
Breu.....	2.250	5.065	2:300\$000	1:300\$000
Brinquedos.....	—	2.017	—	13:624\$000
Cabos e cordas.....	47.803	60.312	153:192\$250	197:251\$700
Cabos de vassouras.....	72.090	67.916	35:900\$000	29:645\$000
Calçados.....	505.249	545.057	5.819:700\$000	7.470:966\$600
Caldeiras e pertences.....	4.204	—	10:000\$000	—
Canas.....	8.521	86	18:095\$000	400\$000
Camisas.....	—	4.801	—	83:779\$500
Capachos.....	—	1.816	—	21:660\$000
Capas e capotes.....	2.689	15.322	23:596\$000	183:923\$000
Carbureto.....	117.132	—	118:775\$000	—
Carrocel.....	—	—	30:000\$000	—
Cartão.....	—	2.329	—	13:150\$000
Cartas de jogar.....	—	90	—	4:000\$000
Cartazes.....	—	64	—	1:200\$000
Carvão cook.....	10.051	—	2:300\$000	—
Chales.....	17.157	13.732	165:066\$000	143:524\$000
Chapéus não especificados.....	235.932	267.665	3.628:158\$100	4.908:179\$300
Chapéus de feltro.....	9.824	13.734	209:216\$000	257:688\$000
Chapéus de palha.....	5.154	14.066	119:662\$000	260:864\$000
Chapéus de sol.....	3.458	5.787	77:905\$000	113:725\$000
Chocadeira.....	—	755	—	4:400\$000
Cimento.....	41	39.980	1:500\$000	11:580\$000
Cobertores.....	30.909	20.907	254:352\$000	239:821\$720
Cofres.....	27.609	30.936	123:880\$000	98:410\$000
Colchas.....	68.178	42.368	660:630\$300	585:720\$700
Colchões.....	—	176	—	1:300\$000
Colla.....	30.556	30.918	101:677\$500	132:290\$300
Collarinhos.....	3.588	4.624	120:822\$000	110:933\$100
Corças mortuarias.....	14.269	12.862	144:570\$000	104:235\$000
Coximilhos.....	2.333	212	21:890\$000	1:900\$000
Crystaes.....	—	302	—	1:200\$000
Desinfectantes.....	—	63.061	—	106:605\$000
Dextrina.....	18.000	55.353	11:300\$000	44:480\$000
Discos musicaes.....	7.269	25.880	105:569\$000	388:532\$000
Dynamos.....	—	320	—	3:000\$000

**Importação do paiz, pelo porto de Recife, no bienio de 1928 a 1929,  
segundo a mercadoria, o peso e o valor official**

**PARA O PAIZ**

MERCADORIAS	KILOS		VALOR	
	1928	1929	1928	1929
(Continuação)				
Encerados.....	2.335	3.953	30:726\$000	61:485\$000
Escovas.....	5.499	7.788	56:111\$300	105:351\$600
Esmeril.....	—	1.240	—	8:088\$400
Espanadores.....	—	196	—	4:040\$000
Espelhos.....	28.776	33.855	178:335\$000	267:123\$700
Esteiras.....	19.363	36.408	18:800\$000	22:094\$000
Estivas.....	356.542	37.430	441:998\$000	155:803\$000
Estopas.....	50.997	25.101	236:820\$000	68:810\$000
Explosivos.....	4.972	7.651	44:000\$000	30:000\$000
Extinctores de incendios.....	1.539	1.185	28:910\$000	14:430\$000
Extracto vegetal.....	2.471	1.294	3:384\$000	6:400\$000
Ferragens.....	752.624	1.111.762	1.905:820\$680	1.796:375\$550
Films.....	58.707	55.647	4.433:008\$300	5.176:025\$000
Filtros.....	7	711	600\$000	12:800\$000
Fios não especificados.....	14.398	30.815	90:915\$000	233:076\$300
Fios de algodão.....	28.613	26.140	71:640\$250	183:579\$800
Fios de lã ou seda.....	4.466	3.948	31:252\$000	44:803\$500
Fios de juta.....	—	32.101	—	108:500\$000
Fitas para machinas.....	463	281	13:400\$000	5:640\$000
Fitas não especificadas.....	312	3.535	13:500\$000	133:630\$000
Fitas de seda ou lã.....	2.710	374	91:650\$000	7:000\$000
Fritillo.....	7.558	9.952	46:725\$000	54:696\$000
Flit.....	10.595	21.290	51:600\$000	133:676\$000
Flôres artificiaes.....	20	51	2:800\$000	3:000\$000
Folhas de flandres.....	9.148	5.628	15:140\$000	16:000\$000
Formas para chapêos.....	—	1.013	—	17:715\$000
Gachetas.....	681	51	6:930\$000	300\$000
Garrafas.....	141.279	77.248	141:756\$000	89:130\$000
Gazolina.....	392.361	60.600	440:250\$000	60:000\$000
Geladeiras.....	10.777	19.091	39:990\$000	45:810\$000
Gelatina.....	101	179	800\$000	1:200\$000
Gomia arabica.....	—	1.096	—	8:800\$000
Gramophones e accessorios.....	4.882	14.437	80:636\$000	169:214\$500
Graphonolas.....	—	189	—	7:000\$000
Gravatas.....	3.718	1.595	109:482\$000	92:700\$000
Graxa para calçados.....	13.001	18.280	61:463\$000	92:296\$000
Imagens.....	2.169	1.250	31:030\$000	11:150\$000
Impressos.....	62.429	82.670	367:147\$400	445:545\$000
Instrumentos musicaes.....	1.930	1.958	28:330\$000	27:600\$000
Lacre.....	—	1.954	—	7:247\$000
Ladrilho.....	1.420	2.280	1:700\$000	3:500\$000
Laminas para Gillet.....	336	922	13:000\$000	15:300\$000
Laminas não especificadas.....	2.041	628	22:000\$000	6:500\$000
Lampadas electricas.....	20.370	20.796	646:995\$000	539:762\$000
Laça perfumes.....	87.561	43.321	709:580\$000	212:450\$000
Lapis.....	3.660	8.220	47:902\$000	103:623\$600
Lenços.....	4.852	3.514	89:320\$000	76:397\$000
Linhas.....	324.952	288.313	5.623:015\$810	6.161:007\$600
Linhaça.....	1.724	4.307	6:010\$000	5:200\$000
Linoleo.....	1.531	896	21:767\$000	7:800\$000
Livros.....	71.526	71.988	474:927\$100	550:095\$500
Lixa.....	10.285	13.038	28:502\$000	46:302\$500
Lona.....	31.627	56.154	257:569\$580	464:985\$540
Louças não especificadas.....	169.423	353.485	453:247\$100	1.176:472\$400
Louças de barro.....	3.219	1.875	8:953\$300	5:300\$000
Louças de ferro.....	54.835	62.001	162:330\$000	200:041\$000
Machinas e aparelhos.....	95.804	331.783	955:805\$000	2.083:434\$040

## Importação do paiz, pelo porto de Recife, no bienio de 1928 a 1929, segundo a mercadoria, o peso e o valor official

~~PARA O PAIZ~~

MERCADORIAS	KILOS		VALOR	
	1928	1929	1928	1929
(Continuação)				
Machinas e instrumentos agricolas.....	12.058	9.905	53:300\$000	25:100\$000
Machinas de calcular.....	529	1.866	16:750\$000	61:600\$000
Machinas de costura.....	784	2.003	53:200\$000	21:300\$000
Machinas electricas.....	—	1.285	—	7:020\$000
Machinas de escrever.....	2.729	1.396	130:180\$000	31:850\$000
Machinas lymotypo.....	1.825	—	50:000\$000	—
Machinas registradoras.....	1.311	1.196	47:900\$000	36:000\$000
Malas.....	7.140	—	108:159\$000	—
Maucaes e pulias.....	4.734	6.169	39:300\$000	47:490\$000
Manequins.....	—	858	—	8:250\$000
Mantas.....	—	485	—	7:600\$000
Mascaras para solda electrica.....	—	9	—	100\$000
Massa de pão.....	—	19.559	—	29:900\$000
Material não especificado.....	—	9.412	—	31:100\$000
Material electrico.....	184.619	171.921	1.118:316\$500	865:203\$600
Material para elevador.....	10.377	121	50:580\$000	1:600\$000
Material para escriptorio.....	8.679	9.038	58:498\$000	68:340\$000
Material para radio.....	—	1.107	—	3:100\$000
Material sanitario.....	8.450	3.053	13:200\$000	14:690\$000
Material para tecelagem.....	—	441	—	5:240\$000
Material theatral.....	9.600	—	36:000\$000	—
Material telegraphico.....	123.449	99.564	459:600\$000	150:800\$000
Material telephonico.....	308	288	2:000\$000	1:470\$000
Meias.....	103.025	90.159	1.974:074\$300	1.926:650\$360
Mimiographo.....	—	428	—	4:800\$000
Molduras.....	35.866	76.479	123:555\$500	206:919\$000
Mosaicos.....	4.806	1.616	12:560\$000	5:250\$000
Mosquiteiros.....	—	183	—	2:092\$600
Motores e accessorios.....	21.258	50.062	162:500\$000	282:161\$000
Motocycleta.....	—	216	—	2:000\$000
Moveis.....	218.457	345.454	1.220:773\$800	1.984:614\$500
Moveis de ferro.....	3.940	5.836	31:775\$000	36:938\$000
Moveis de vime.....	—	242	—	1:000\$000
Obras de lona.....	—	187	—	1:000\$000
Ocre.....	—	33.956	—	37:055\$000
Oleados.....	—	58.962	—	102:959\$500
Oleos não especificados.....	532.415	407.656	618:2518\$400	474:072\$000
Oleo de caroço de algodão.....	35.512	9.483	41:500\$000	20:000\$000
Oleo de andiroba.....	1.301	—	1:900\$000	—
Oleo de balcaia.....	6.630	7.990	10:720\$000	17:060\$000
Oleo de babassú.....	8.281	22.977	16:200\$000	24:540\$000
Oleo de côco.....	58.400	55.619	83:150\$000	80:345\$300
Oleo de copahyba.....	88	—	900\$000	—
Oleo de linhaça.....	16.046	4.563	43:900\$000	16:480\$000
Oleo lubrificante.....	—	8.639	—	29:700\$000
Oleo de mocotó.....	13.801	14.157	26:030\$000	56:601\$600
Oleo de petroleo.....	130.120	2.200	200:000\$000	2:800\$000
Oleo de ricino.....	1.444	2.945	3:800\$000	4:340\$000
Oxygenio.....	—	71.799	—	141:700\$000
Papel.....	1.164.133	1.511.712	2.409:093\$560	2.939:659\$070
Papel para embrulho.....	102.618	246.622	169:818\$800	368:105\$780
Papel para impressão.....	129.935	112.384	276:172\$000	264:646\$000
Papel carbono.....	—	832	—	4:746\$000
Papel photographico.....	—	109	—	1:030\$000
Papelão.....	209.869	248.322	314:971\$000	426:631\$300
Parafina.....	—	6.794	—	20:400\$000
Pastas não especificadas.....	29.910	10.553	115:660\$000	72:309\$500



**Importação do paiz, pelo porto de Recife, no bienio de 1928 a 1929, segundo a mercadoria, o peso e o valor official**

~~PARA O PAIZ~~

MERCADORIAS	KILOS		VALOR	
	1928	1929	1928	1929
(Continuação)				
Pastas para dentes.....	—	1.691	—	21:130\$000
Pellicas.....	1.204	696	6:900\$000	4:000\$000
Pentes.....	8.020	8.867	122:820\$000	127:520\$000
Perfumarias.....	182.150	164.866	1.435:354\$600	1.317:594\$900
Phosphoros.....	817.225	892.905	3.257:850\$000	3.768:185\$000
Pianos.....	5.383	5.936	42:000\$000	52:795\$800
Pixe.....	—	7.475	—	28:710\$000
Pneus e camaras de ar.....	263.978	440.034	2.857:577\$000	5.757:427\$000
Pregos e parafusos.....	98.705	212.940	190:220\$000	303:032\$530
Productos chimicos e pharmaceuticos.....	1.291.991	1.529.279	6.528:770\$300	7.139:146\$440
Quadros.....	561	109	9:680\$000	1:650\$000
Quinquilharias.....	11.708	12.186	137:830\$000	177:211\$000
Rapé.....	—	18	—	300\$000
Rêdes.....	44.273	67.967	293:165\$000	399:131\$000
Rêdes de pescar.....	20	—	2:700\$000	—
Refrigeradores.....	450	—	5:000\$000	—
Relogios.....	2.407	13.723	62:914\$000	51:800\$000
Remos.....	357	1.258	3:340\$000	8:350\$000
Rendas.....	1.404	—	68:800\$000	—
Roupas feitas.....	25.310	19.672	349:869\$300	329:144\$000
Sabão.....	123.125	25.920	207:733\$000	55:290\$000
Sabonetes.....	139.205	103.045	884:463\$600	711:976\$800
Sacos.....	613.561	797.175	2.724:786\$000	2.831:705\$900
Saponaceos.....	84.613	109.138	111:440\$000	132:698\$000
Serpentinas.....	—	1.286	—	4:650\$000
Taboas.....	—	1.944.890	—	988:981\$070
Taboinhas para caixões.....	—	3.193.818	—	1.246:430\$000
Tacos de madeira.....	—	78.406	—	79:230\$000
Talco.....	2.766	70	11:640\$000	1:500\$000
Tapetes.....	4.809	8.283	76:901\$000	113:398\$000
Tecidos.....	4.465.448	3.716.259	53.451:654\$316	46.873:694\$430
Tecidos de lã.....	—	870	—	25:600\$000
Tecidos de malha.....	32.386	13.717	738:776\$500	257:968\$000
Telhas e tyjolos.....	—	51.785	—	37:325\$000
Telephones.....	—	47	—	1:000\$000
Tintas em geral.....	363.974	317.646	756:149\$100	805:292\$450
Toalhas.....	26.623	25.576	307:301\$500	225:641\$000
Transformadores.....	—	475	—	4:525\$000
Vassouras.....	170.348	148.498	64:330\$000	112:700\$000
Velas.....	161.546	113.289	377:486\$000	354:730\$000
Ventiladores.....	—	600	—	8:525\$000
Verniz.....	998	2.948	8:520\$000	31:920\$000
Victrolas.....	148	2.172	4:450\$000	32:809\$000
Vidros.....	342.475	377.320	1.101:066\$900	1.350:051\$200
Tiras.....	—	372	—	8:000\$000
<b>TOTAL.....</b>	<b>18.817.791</b>	<b>25.720.284</b>	<b>129.643:587\$646</b>	<b>140.434:499\$250</b>

**PRODUCTOS NÃO CLASSIFICADOS**

Diversos generos.....	696.982	408.374	2.421:228\$300	1.512:595\$300
Tambores, toneis e tubos.....	1.442.762	3.086.826	5.911:814\$000	11.431:446\$500
<b>TOTAL.....</b>	<b>2.139.744</b>	<b>3.495.200</b>	<b>8.333:042\$300</b>	<b>12.944:041\$800</b>

**Importação do paiz, pelo porto de Recife, no bienio de 1928 a 1929  
segundo a mercadoria, o peso e o valor official**

~~PARA O PAIZ~~

MERCADORIAS	KILOS		VALOR	
	1928	1929	1928	1929

**RESUMO**

**CALASSE I — Artigos destinados a alimentação**

Animaes e seus pro- ductos	{Cabeças..	—	24	—	10:000\$000
	{Kilos.....	2.469.863	2.349.191	4.489:404\$530	4.467:884\$100
Vegetaes e seus productos.....		22.498.523	11.823.454	19.972:306\$560	13.478:407\$900
Mineraes e seus productos.....		7.144.517	9.001.177	669:945\$620	976:623\$930
Productos industriaes.....		27.192.889	24.289.231	64.043:463\$913	62.918:424\$040
		—	24	—	10:000\$000
TOTAL.....	{Cabeças..				
	{Kilos.....	59.305.792	47.463.053	89.175:120\$623	81.841:339\$970

**CLASSE II — Artigos destinados a forragens**

Vegetaes e seus productos.....	802.331	1.150.185	511:318\$000	624:626\$000
--------------------------------	---------	-----------	--------------	--------------

**CLASSE III — Artigos destinados a diversos usos**

Animaes e seus pro- ductos	{Cabeças..	4.641	5.337	195:000\$000	300:500\$000
	{Kilos....	3.849.523	3.388.451	7.717:224\$500	7.546:657\$450
Vegetaes e seus productos.....		13.398.549	10.576.735	7.696:343\$790	8.052:244\$880
Mineraes e seus productos.....		1.016.693	2.193.729	990:224\$100	1.114:099\$350
Productos industriaes.....		18.817.791	25.720.284	129.643:587\$646	140.434:499\$250
		4.641	5.337	195:000\$000	300:500\$000
TOTAL.....	{Cabeças..				
	{Kilos....	37.082.556	41.879.199	146.047:380\$036	157.147:500\$930

**Artigos não classificados.**

Total em kilos.....	2.139.744	3.495.200	8.333:042\$300	12.944:041\$800	
TOTAL GERAL.....	{Cabeças..	4.641	5.361	195:000\$000	310:500\$000
	{Kilos....	99.330.423	93.987.637	244.066:860\$959	252.557:508\$700

Importação de mercadorias do estrangeiro, pelo porto de Recife, em 1929

Numero de ordem	MERCADORIAS	Unidade	Quantidade	Valor a bordo no Porto de Recife
<b>CLASSE I — Animaes vivos</b>				
1 a 16 — ANIMAES VIVOS				
1	Aves de canto e luxo .....	Cabeça	16	1:017\$000
2	Aves domesticas .....	"	20	2:574\$000
3	Gado asinino para reproducção .....	"	2	2:319\$000
5	Gado cavallar para reproducção .....	"	4	75:950\$000
	TOTAL .....	"	42	81:860\$000
	Total da classe I .....	"	42	81:860\$000
<b>CLASSE II — Materias primas e artigos com applicação ás artes e industrias</b>				
17 a 21 — ALGODÃO				
17	Em fio para tecelagem .....	Kilo	10.861	221:557\$000
18	Em fio para costura (linha) .....	"	24.437	2.292:851\$000
20	Em fio para pavo e fabricaçáo de rêdes .....	"	2	42\$000
21	Desperdicio (inclusive estopa) .....	"	5.105	9:799\$000
	TOTAL .....	"	40.405	1.524:249\$000
1.025 a 3.025 — CANHAMO				
1.025	Em fio .....	Kilo	43.777	198:233\$000
2.025	Em bruto .....	"	10.747	33:741\$000
3.025	Em estopa .....	"	8.295	26:057\$000
	TOTAL .....	"	62.819	258:031\$000
26 a 28 — CANNA DA INDIA, BAMBÚ, JUNCO, ROTIM, VIME E OUTROS CIPÓS				
27	Canna da India e bambú .....	Kilo	18.083	151:181\$000
	TOTAL .....	"	18.083	151:181\$000
29 a 1.032 — CHUMBO, ESTANHO, ZINCO E SUAS LIGAS				
29	Chumbo em barra, pães ou laminas .....	Kilo	24.401	41:345\$000
30	Estanho em barra, verguinhas, folhas ou chapas .....	"	25.439	241:406\$000
31	Zinco em chapas, barra ou folhas .....	"	28.710	49:854\$000
1.031	Cobre em chapas e em fundos .....	"	67.242	295:846\$000
32	Cobre coado, fundido em limalha, verguinhas, etc. ....	"	36.912	170:819\$000
1.032	Folhas de cobre para dourar .....	"	94	2:075\$000
	TOTAL .....	"	182.798	801:345\$000
33 a 40 — DESPOJOS ANIMAES				
34	Cêra preparada .....	Kilo	94	993\$000
35	Colla ou gelatina .....	"	5.350	30:615\$000
36	Espermacete ou stearina .....	"	50	155\$000
38	Oleos animaes não especificados para uso industrial (exclusive oleos para lubrificaçáo) .....	"	775	1:418\$000
39	Sêbo e graxa .....	"	277	2:596\$000
40	Não especificados .....	"	97	6:469\$000
	TOTAL .....	"	6.643	42:246\$000

## Importação de mercadorias do estrangeiro, pelo porto de Recife, em 1929

Numero de ordem	MERCADORIAS	Unidade	Quantidade	Valor a bordo no porto de Recife
41 a 3045 — FERRO E AÇO				
41	Aço em chapas e vergalhões.....	Kilo	370.795	494:582\$000
42	Aço em chapas.....	"	28.211	25:014\$000
43	Ferro em barras e vergalhões.....	"	2.137.877	907:706\$000
44	Ferro em chapas simples.....	"	905.789	337:715\$000
1.044	Ferro em chapas lisas galvanizadas.....	"	438.921	322:207\$000
45	Ferro guza.....	"	116.800	26:947\$000
2.045	Ferro e aço em limalha.....	"	980	2:573\$000
3.045	Ferro e aço não especificados.....	"	9.862	20:790\$000
	TOTAL.....	"	4.009.235	2.137:534\$000
46 a 48 — JUTA				
46	Juta em fio para tecelagem.....	Kilo	1.560.585	3.842:167\$000
47	Juta em bruto.....	"	386.418	613:506\$000
48	Estopa.....	"	5.100	8:324\$000
	TOTAL.....	"	1.952.103	4.463:997\$000
49 a 52 — LÃ				
49	Em bruto, cardada, carbonisada, tinta e em rama.....	Kilo	26	530\$000
50	Em fio para bordar.....	"	378	6:989\$000
51	Em fio para tecelagem.....	"	1.228	35:149\$000
52	Desperdícios.....	"	559	4:490\$000
	TOTAL.....	"	2.191	47:158\$000
53 a 54 — LINHO				
53	Em bruto e preparado.....	Kilo	192	1:213\$000
54	Em fio torcido (linha).....	"	402	7:629\$000
	TOTAL.....	"	594	8:842\$000
55 a 62 — MADEIRAS				
56	Cortiça ou casca de sobreiro.....	Kilo	1.041	1:935\$000
59	Pasta de madeira para fabricação de papel.	"	3.638.734	1.387:497\$000
60	Pinho em tóros, pranchas, taboas, etc.....	"	79	52\$000
61	Madeiras diversas em bruto, serradas, lavradas e folheadas.....	"	22.242	25:279\$000
	TOTAL.....	"	3.662.096	1.414:763\$000
63 a 74 — MATERIAS OU SUBSTANCIAS PARA PERFUMARIA, PINTURA, TINTURARIA E OUTROS USOS				
63	Alvaiade de chumbo.....	Kilo	4.244	7:438\$000
64	Alvaiade de zinco.....	"	184.389	224:315\$000
66	Côrcs de anilinas ou fuchsina.....	"	16.743	506:056\$000
67	Essencias artificiaes de qualquer qualidade, oleos fixos, liquidos volateis, etc.....	"	4.243	179:050\$000
10.67	Extractos vegetaes para cortumes.....	"	85.240	94:574\$000

Importação de mercadorias do estrangeiro, pelo porto de Recife, em 1929

Numero de ordem	MERCADORIAS	Unidade	Quantidade	Valor a bordo no porto de Recife
-----------------	-------------	---------	------------	----------------------------------

(Continuação)

68	Indigo (anil, azul ultramar).....	Kilo	7.393	18:381\$000
69	Oleo de linhaça.....	"	243.100	441:858\$000
70	Potassa ou barrilha.....	"	137.020	46:250\$000
71	Terebentina ou agua raz.....	"	25.537	55:950\$000
72	Tintas em pó.....	"	48.187	95:597\$000
10.72	Verde Pariz.....	"	150	649\$000
73	Vermelho, zarcão ou minio.....	"	33.371	53:186\$000
74	Não especificados.....	"	126.031	280:803\$000
TOTAL.....			915.648	2.004:107\$000

75 a 80 — METALOIDES E VARIOS METAES

75	Aluminio em barra, lamina ou fio.....	Kilo	50.335	19:859\$000
76	Antimonio, arsenico, bismutho, potassio e sodio.....	"	89.863	123:482\$000
77	Enxofre.....	"	680.891	239:195\$000
78	Mercurio metallico ou azougue.....	"	71	1:925\$000
80	Não especificados.....	"	143	12:353\$000
TOTAL.....			821.303	446:814\$000

81 a 85 — OURO, PRATA E PLATINA

84	Prata em barra.....	Gramma	700	2\$000
TOTAL.....			700	2\$000

86 a 10.92 — PALHAS, ESPARTO, CAIRO, PITA, PIASSAVA, PAIXA E OUTRAS MATERIAS FILAMENTOSAS

87	Palha para cigarros.....	Kilo	80	1:045\$000
88	Palha para esteiras e chapéos.....	"	51	2:984\$000
92	Esparto, cairo, pita, piassava, paixa e outras materias filamentosas.....	"	520	1:109\$000
10.92	Fio de sêda vegetal para tecelagem.....	"	161	7:162\$000
TOTAL.....			812	12:300\$000

93 a 98 — PLANTAS, FOLHAS, FRUCTOS, GRÃOS, SEMENTES, RAIZES, CASCAS, ETC.

93	Cevada torrefacta ou malte.....	Kilo	30.799	17:207\$000
94	Folhas, flôres, hervas, caules, musgos, raizes, etc., para usos medicinaes e de tinturaria.....	"	27.308	94:930\$000
95	Lupulo.....	"	11.325	33:032\$000
96	Fumo em folha.....	"	12.354	60:543\$000
98	Não especificados.....	"	97.475	100:969\$000
TOTAL.....			179.261	306:681\$000

99 a 112 — PEDRAS, TERRAS E OUTROS MINERAES SEMELHANTES

99	Amiantho ou asbestos em bruto ou preparado.....	Kilo	6.458	9:419\$000
100	Argilla ou areia de moldar e barro em bruto.....	"	64.413	21:328\$000
101	Asphalto.....	"	274.188	133:274\$000
102	Betumes (inclusive pixe de carvão de pedra e oleos para fabricação de gaz).....	"	776	1:604\$000

## Importação de mercadorias do estrangeiro, pelo porto de Recife, em 1929

Numero de ordem	MERCADORIAS	Unidade	Quantidade	Valor a bordo no porto de Recife
(Continuação)				
103	Briquettes.....	Tons.	19.001	1:374\$756
10 03	Cal.....	Kilo	386.759	122:771\$000
104	Carvão de pedra.....	Tons.	105.356	6.551:694\$000
105	Cimento.....	"	23.985	2.894:675\$000
106	Coke.....	"	4.150	293:210\$000
107	Esmeril ou pó de vidro.....	Kilo	1.499	4:074\$000
108	Giz, gêsso em bruto ou preparado.....	"	159.197	47:310\$000
109	Marmore, alabastro e porphyro.....	"	30.967	19:752\$000
111	Salitre.....	"	667.300	539:273\$000
112	Não especificados.....	"	113.256	69:039\$000
	TOTAL.....	Tons.	154.197	12.082:179\$000
113 a 114 — PELLAS E COUROS				
1.113	Pelless e couros preparados.....	Kilo	4.874	117:074\$000
	Pellicas e camurças.....	"	306	18:263\$000
	TOTAL.....	"	5.180	135:337\$000
115 a 116 — SÊDA				
1.115	Sêda em fio para bordar e para custura..	Kilo	237	21:339\$000
116	Sêda em fio para tecelagem.....	"	3.576	259:346\$000
	TOTAL.....	"	3.813	280:685\$000
117 a 123 — SUMOS OU SUCCOS VEGETAES				
117	Alcatrão ou pixe de alcatrão.....	Kilo	13.394	10:128\$000
118	Azeites ou oleos vegetaes para uso industrial (inclusive para lubrificação)....	"	1.116	3:684\$000
119	Borra de azeite ou de vinho.....	"	2.277	24:125\$000
120	Breu.....	"	1.884.068	1.516:279\$090
121	Cêra ou sêbo vegetal.....	"	100	287\$000
122	Gommas, resinas e balsamos naturaes....	"	22.508	203:307\$000
1.122	Opio em bruto ou solido.....	"	14	2:335\$000
	TOTAL.....	"	1.923.992	1.762:251\$000
	Total da classe II.....			27.879:708\$000
CLASSE III — Artigos Manufacturados				
124 a 136 — ALGODÃO COM OU SEM MESCLA				
124	Alcatifas e tapets.....	Kilo	505	7:681\$000
125	Cobertores.....	"	2.418	31:306\$000
126	Cordoalha.....	"	2.443	20:746\$000
128	Meias.....	"	6	775\$000
1.128	Oleados.....	"	2.220	32:620\$000
129	Passamanaria, rendas, tiras, etc.....	"	2.191	127:392\$000
130	Roupa feita.....	"	53	5:086\$000
131	Tecidos brancos.....	"	41.707	1.087:627\$000
132	Tecidos crus.....	"	123	3:197\$000
133	Tecidos estampados.....	"	6.923	285:404\$000
134	Tecidos tintos.....	"	208.152	4.414:621\$000
135	Tecidos não especificados.....	"	11.757	311:405\$000
136	Manufacturas não especificadas.....	"	22.716	450:388\$000
	TOTAL.....	"	301.214	6.778:248\$000

## Importação de mercadorias do estrangeiro, pelo porto de Recife, em 1929

Numero de ordem	MERCADORIAS	Unidade	Quantidade	Valor a bordo no porto de Recife
137 — ALUMINIO				
137	Aluminio.....	Kilo	1.567	13:935\$000
138 a 144 — ARMAMENTOS E MUNIÇÕES DE CAÇA E GUERRA				
138	Material de guerra.....	Kilo	9.055	189:830\$000
139	Balas de chumbo, chumbo de munição, espolôtas e capsulas.....	"	4.730	130:368\$000
141	Carabinas, revolveres, pistolas e outras armas de fogo, exclusive para guerra....	"	1.185	25:755\$000
	TOTAL.....	"	14.970	345:958\$000
1.144 a 8.144 — BORRACHA				
1.144	Brinquedos.....	Kilo	455	12:779\$000
2.144	Calçados, saltos e solas.....	"	1.032	18:557\$000
3.144	Camaras de ar e pneumaticos.....	"	178.469	1.306:280\$000
4.144	Borracha em lençol.....	"	4.143	32:703\$000
5.144	Gachetas.....	"	702	9:537\$000
6.144	Tubos de borracha.....	"	5.490	48:374\$000
7.144	Rodas massiças para automoveis.....	"	6.342	24:452\$000
8.144	Manufatura não especificada.....	"	9.818	161:845\$000
	TOTAL.....	"	206.451	1.614:527\$000
145 a 147 — CABELLOS, PELLLOS E PENNAS				
146	Escovas, espanadores, vassouras e pinceis..	Kilo	2.049	49:267\$000
1.146	Escovas para dentes.....	"	186	9:456\$000
147	Manufaturas não especificadas.....	"	395	14:462\$000
	TOTAL.....	"	2.630	73:185\$000
1.147 a 5.147 — CANHAMO				
3.147	Cordoalha.....	Kilo	4.658	10:193\$000
4.147	Tecidos.....	"	15.268	187:570\$000
5.147	Manufaturas não especificadas.....	"	76	824\$000
	TOTAL.....	"	20.002	198:587\$000
148 a 150 — CANNA DA INDIA, BANBU, JUNCO, ROTIM, VIME E OUTROS CIPÓS				
148	Cestos e balaios.....	Kilo	349	5:210\$000
149	Moveis.....	"	39	610\$000
	TOTAL.....	"	388	5:820\$000
151 a 157 — CARROS E OUTROS VEHICULOS				
151	Automoveis para passageiros.....	Unidade	1.740	7.767:966\$000
1.151	Caminhões automoveis.....	"	736	3.444:261\$000
152	Accessorios para automoveis não especificados.....	Kilo	403.681	1.129:899\$000
153	Bicycletas.....	"	1.987	20:786\$000
154	Carros para estradas de ferro (Wagons)...	"	1.788.435	4.244:527\$000
155	Motocycletas e accessorios.....	"	4.853	70:926\$000
157	Carros e outros vehiculos não especificados..	"	1.377.429	1.703:217\$000
	TOTAL.....	"	7.658.381	18.383:582\$000

## Importação de mercadorias do estrangeiro, pelo porto de Recife, em 1929

Numero de ordem	MERCADORIAS	Unidade	Quantidade	Valor a bordo no porto de Recife
158 a 172 — CHUMBO, ESTANHO, ZINCO E SUAS LIGAS				
158	Canos de chumbo . . . . .	Kilo	1.124	2:046\$000
159	Typos . . . . .	"	10.855	87:257\$000
160	Manufatura de chumbo não especificada . .	"	453	8:839\$000
161	Manufatura de estanho . . . . .	"	2.145	35:149\$000
162	Manufatura de zinco . . . . .	"	387	4:961\$000
163	Alfinetes . . . . .	"	63	857\$000
164	Arame de cobre para uso não especificado . .	"	39.473	162:106\$000
165	Artigos de metal branco (Chrystofle e semelhantes) . . . . .	"	1.048	44:224\$000
166	Bijouteria . . . . .	"	483	30:785\$000
168	Fio de cobre cru para electricidade . . . . .	"	28.932	109:505\$000
169	Fio de cobre isolado para electricidade . . . .	"	47.698	233:879\$000
1.169	Cabos electricos não especificados . . . . .	"	512.924	1.035:831\$000
160	Objectos de arte (estatuas e medalhões) . .	"	142	10:232\$000
171	Tubos e canos . . . . .	"	90.205	497:469\$000
172	Manufacturas não especificadas . . . . .	"	51.554	620:374\$000
	TOTAL . . . . .	"	787.486	2.883:604\$000
173 a 195 — FERRO E AÇO				
173	Agulhas . . . . .	Kilo	1.311	118:580\$000
174	Alfinetes . . . . .	"	3.041	26:518\$000
176	Arame farpado . . . . .	"	1.284.365	824:769\$000
177	Arame de ferro e aço para uso, não especificado . . . . .	"	780.306	459:197\$000
178	Chapas galvanizadas para cobrir casas . . . .	"	367.331	244:570\$000
179	Cofres . . . . .	"	532	1:098\$000
180	Cutelaria . . . . .	"	48.513	607:182\$000
181	Eixos, rodas e pertences para carros de estrada de ferro . . . . .	"	346.585	521:813\$000
182	Eixos, rodas e pertences para carroças e outros vehiculos . . . . .	"	194.664	362:598\$000
1.182	Esporas, estribos, fivelas e freios . . . . .	"	2.168	16:692\$000
2.182	Fechaduras, cadeados, trincos, etc. . . . .	"	87.241	348:822\$000
183	Ferros de engomar (exclusive electricos) . .	"	544	2:186\$000
184	Ferro esmaltado em obras . . . . .	"	89.098	401:639\$000
185	Fogões . . . . .	"	34.266	137:913\$000
186	Folha de flandres em obras não especificadas	"	2.371	18:464\$000
187	Folha de flandres em laminas . . . . .	"	2.795.784	2.494:950\$000
188	Grampos, parafusos e rebites . . . . .	"	260.459	261:146\$000
189	Moveis . . . . .	"	13.165	57:632\$000
190	Peças para construção de edificios . . . . .	"	753.165	625:624\$000
191	Pregos . . . . .	"	85.324	200:964\$000
192	Postes telegraphicos, telephonicos, peças para construção de pontes, cercas e outras obras semelhantes . . . . .	"	747.196	837:321\$000
193	Trilhos, talas de junção e accessorios para estradas de ferro . . . . .	"	11.972.825	5.025:197\$000
194	Tubos, canos e accessorios . . . . .	"	1.457.757	1.626:794\$000
195	Manufacturas não especificadas . . . . .	"	1.076.545	2.472:857\$000
	TOTAL . . . . .	"	22.304.556	17.694:526\$000
196 a 202 — INSTRUMENTOS DE MUSICA				
196	Machinas falantes . . . . .	Kilo	45.184	729:423\$000
197	Chapas ou discos . . . . .	"	8.565	189:264\$000
198	Accessorios . . . . .	"	3.902	78:241\$000



**Importação de mercadorias do estrangeiro, pelo porto de Recife, em 1929**

Numero de ordem	MERCADORIAS	Unidade	Quantidade	Valor a bordo no porto de Recife
-----------------	-------------	---------	------------	----------------------------------

(Continuação)

199	Harmoniums .....	Um	10	6:399\$000
201	Pianos .....	"	79	267:563\$000
202	Instrumentos de musica e accessorios não especificados.....	"	4.638	108:560\$000
TOTAL.....		Kilo	83.039	1.379:450\$000

203 a 205 — INSTRUMENTOS E OBJECTOS CIRURGICOS E DENTARIOS

203	Algodão e gazes medicinaes.....	Kilo	5.370	113:307\$000
1.203	Agulhas de qualquer qualidade para injeções	Gram.s	5.262	947\$000
204	Instrumentos e objectos cirurgicos.....	Kilo	2.660	99:093\$000
205	Instrumentos e objectos dentarios não especificados.....	"	129	3:874\$000
TOTAL.....		"	8.164	217:221\$000

206 a 207 — INSTRUMENTOS E OBJECTOS MATHEMATICOS, PHYSICOS E OPTICOS

206	Instrumentos e objectos opticos .....	Kilo	575	33:473\$000
207	Instrumentos scientificos não especificados.	"	7.417	217:446\$000
TOTAL.....		"	7.992	250:919\$000

208 a 214 — LÃ

208	Passamanaria, grêgas, cadarços, tranças, etc.....	Kilo	22	1:188\$000
209	Alcatifas e tapêtes.....	"	1.842	28:948\$000
210	Alpacas, cassas, merinós, cachemiras, risso, flandres, fillete, sarjas e qualquer tecido.	"	16.609	683:143\$000
212	Feltro não especificado e sarjanêta.....	"	1.523	31:415\$000
213	Roupa feita.....	"	70	8:085\$000
214	Manufatura não especificada.....	"	92	7:768\$000
TOTAL.....		"	20.158	760:547\$000

215 a 222 — LINHO

216	Barbante.....	Kilo	598	6:998\$000
217	Cordoalha.....	"	8	251\$000
218	Lenções, côchias, toalhas e guardanapos..	"	1.702	28:867\$000
219	Passamanaria de linho, alamares, galões, grêgas, etc.....	"	60	3:661\$000
221	Tecidos não especificados.....	"	114.462	2.539:154\$000
222	Manufaturas não especificadas.....	"	1.983	27:553\$000
TOTAL.....		"	118.819	2.606:484\$000

223 a 228 — JUTA

223	Alcatifas e tapêtes.....	Kilo	698	9:067\$000
226	Cordoalha.....	"	3.346	8:330\$000
227	Tecidos não especificados.....	"	14.701	182:882\$000
228	Manufaturas não especificadas.....	"	255	570\$000
TOTAL.....		"	19.000	200:849\$000

### Importação de mercadorias do estrangeiro, pelo porto de Recife, em 1929

Numero de ordem	MERCADORIAS	Unidade	Quantidade	Valor a bordo no porto de Recife
229 a 239 — LOUÇA, PORCELLANA, VIDRO E CRYSTAL				
229	Calices e copos .....	Kilo	6.709	52:826\$000
230	Frascos e pótes .....	"	48.479	295:493\$000
232	Chaminés .....	"	733	3:155\$000
233	Isoladores .....	"	14.774	42:370\$000
234	Tubos para machinas, copos graduados, fumis, lubrificadores para machinas, conta gotas, syphons, vasos para pilhas e outros objectos semelhantes para laboratorio chymico pharmaceutico e applicação á electricidade .....	"	7.986	94:126\$000
236	Vidros polidos sem aço .....	"	2.299	7:376\$000
237	Vidros para vidraga .....	"	231.440	197:975\$000
238	Manufatura de louça e porcellana não especificada .....	"	485.786	1.495:544\$000
239	Manufatura de vidro não especificada .....	"	36.773	258:289\$000
	TOTAL .....		834.979	2.447:154\$000

### 242 a 283 — MACHINAS, APPARELHOS E ACCESSORIOS, UTENSILIOS E FERRAMENTAS

1.242	Pertences para aeroplancs .....	Kilo	1.203	27:832\$000
243	Alambiques .....	"	24.446	168:411\$000
244	Balanças .....	"	42.316	133:925\$000
246	Bombas hydraulicas .....	"	53.883	331:514\$000
257	Caldeiras .....	"	834.157	1.775:197\$000
248	Chocadeiras e creadeiras .....	"	115	1:017\$000
1.248	Enxadas, pás, picaretas e semelhantes .....	"	1.140.430	2.539:316\$000
249	Ferramentas e utensilios diversos .....	"	114.000	850:628\$000
250	Guindastes .....	"	1.689.172	4.436:757\$000
251	Locomotivas .....	"	28.818	95:460\$000
253	Machinas e apparatus cinematographicos .....	"	1.108	20:062\$000
254	Fitas impressas para cinematographos .....	"	13	2:534\$000
255	Accessorios não especificados para cinematographos .....	"	54	2:804\$000
256	Machinas, apparatus e accessorios para photographia .....	"	42	861\$000
1.256	Placas photographicas e films virgens para qualquer uso .....	"	631	5:306\$000
2.256	Papel para photographia ou albuminado .....	"	350	2:030\$000
3.256	Apparellhos para radio-telegraphia, radio-telephonia e seus accessorios .....	"	2.872	142:787\$000
257	Machinas e apparatus para electricidade e iluminação electrica .....	"	154.738	1.274:442\$000
258	Carvão para electricidade .....	"	9.879	49:446\$000
259	Dynamos e geradores electricos .....	"	41.746	296:677\$000
1.259	Ferros de engomar electricos .....	"	393	3:292\$000
260	Lampadas .....	"	6.175	152:050\$000
261	Motores electricos .....	"	68.417	559:347\$000
262	Transformadores .....	"	27.605	162:965\$000
263	Machinas para costura .....	"	197.946	1.548:685\$000
264	Machinas para escrever .....	"	19.327	657:271\$000
1.264	Machinas de calcular .....	"	13.981	352:581\$000
265	Machinas não especificadas para fição e tecelagem .....	"	227.808	1.091:177\$000
267	Teares .....	"	42.692	124:533\$000
268	Accessorios não especificados para machinas de fição e tecelagem .....	"	86.043	671:687\$000
269	Machinas não especificadas para industria .....	"	6.034.977	15.647:128\$000

## Importação de mercadorias do estrangeiro, pelo porto de Recife, em 1929

Numero de ordem	MERCADORIAS	Unidade	Quantidade	Valor a bordo no porto de Recife
-----------------	-------------	---------	------------	----------------------------------

(Continuação)

270	Machinas não especificadas para lavoura..	Kilo	15.589	56:513\$000
271	Arados.....	"	28.346	56:553\$000
272	Pontas de aço para arados.....	"	2.449	2:797\$000
273	Accessorios não especificados para arados.	"	496	1:601\$000
1.273	Tractores agricolas e seus pertences.....	"	22.710	151:423\$000
274	Machinas e apparatus aratorios não especificados.....	"	78.193	139:508\$000
275	Debulhadores.....	"	53.605	358:333\$000
277	Moinhos de vento.....	"	14.369	43:290\$000
278	Moinhos não especificados.....	"	15.269	77:397\$000
280	Motores a vapor.....	"	1.771	14:482\$000
281	Motores a petroleo, a gazolina e a oleo..	"	234.825	1.094:568\$000
282	Motores não especificados (excepto motores electricos).....	"	376.234	1.316:887\$000
2.282	Prensa de qualquer qualidade (exclusive para escriptorio).....	"	162.371	519:883\$000
3.282	Machinas typographicas e seus accessorios.	"	38.607	649:735\$000
283	Machinas, apparatus, accessorios e utensilios não especificados.....	"	1.421.720	5.831:825\$000
TOTAL.....			14.401.848	47.825:947\$000

### 1.283 a 289 — MADEIRAS

284	Moveis (exclusive secretarias).....	Kilo	7.708	35:400\$000
285	Palitos de mesa.....	"	8.196	80:495\$000
286	Rolhas de cortiça.....	"	16.535	78:697\$000
289	Manufacturas não especificadas.....	"	22.291	130:823\$000
TOTAL.....			54.730	325:417\$000

### 292 a 297 — MARFIM, MADREPEROLA, TARTARUGA E OUTROS DESPOJOS ANIMAES

294	Manufactura de chifre e osso.....	Kilo	1	123\$000
TOTAL.....			1	123\$000

### 298 — NICKEL

298	Manufactura de nickel.....	Kilo	64	1:371\$000
TOTAL.....			64	1:371\$000

### 299 a 301 — OURO, PRATA E PLATINA

300	Joalharia e bijouteria de prata com ou sem pedras preciosas.....	Grams	61.363	25:374\$000
1.300	Prata em obras com aderencia de osso, marfim, etc.....	"	42	12:790\$000
TOTAL.....			61.405	38:164\$000

## Importação de mercadorias do estrangeiro, pelo porto de Recife, em 1929

Numero de ordem	MERCADORIAS	Unidade	Quantidade	Valor a bordo no porto de Recife
302 a 307 — PALHA, ESPARTO, CAIRO, PITA, PIASSAVA, PAINA E OUTRAS MATERIAS FILAMENTOSAS				
303	Esteiras e capachos.....	Kilo	383	2:619\$000
304	Manufacturas não especificadas de sêda vegetal.....	"	12	2:060\$000
305	Tecidos de sêda vegetal (Rayon).....	"	117	9:913\$000
306	Vassouras e escovas.....	"	196	1:053\$000
307	Manufactura não especificada.....	"	2.086	29:028\$000
TOTAL.....			2.794	44:673\$000

### 308 a 319 — PAPEL E SUAS APLICAÇÕES

308	Estampas, desenhos e photographias.....	Kilo	296	8:501\$000
310	Livros em brauco.....	"	273	5:150\$000
311	Livros impressos, jornaes, revistas, musicas, mappas ou cartas geographicas e semelhantes.....	"	7.047	78:249\$000
312	Obras impressas ou lithographadas, circulares, facturas, conhecimentos, cartazes, cartões, postaes, rotulos, folhinhas, etc.....	"	15.508	112:775\$000
313	Papel para cigarros.....	"	134.611	666:058\$000
314	Papel para escrever.....	"	37.200	80:499\$000
315	Papel para forrar casas.....	"	235	1:337\$000
316	Papel para impressão.....	"	169.050	224:145\$000
1.316	Papel para imprensa jornalística.....	"	1.082.807	656:787\$000
317	Papel para uso não especificado.....	"	119.804	302:948\$000
318	Papelão e cartão.....	"	36.504	99:155\$000
319	Manufacturas não especificadas.....	"	8.202	44:394\$000
TOTAL.....			1.611.537	2.279:998\$000

### 320 a 327 — PEDRAS, TERRAS E OUTROS MINERAES SEMELHANTES

320	Amiantho ou asbestos em obras não especificadas.....	Kilo	68.825	323.613\$000
322	Estatuas e medalhões de marmores.....	"	714	2:574\$000
323	Ladrilhos, azulejos e mozaicos.....	"	264.144	235:732\$000
1.325	Tijolos para arear.....	"	17.733	11:520\$000
326	Tijolos refractarios e para construção.....	"	412.709	99:778\$000
327	Manufacturas não especificadas.....	"	18.688	84:659\$000
TOTAL.....			775.813	757:876\$000

### 328 a 332 — PELLAS E COUROS

328	Artigos de sellaria não especificados.....	Kilo	44	1:752\$000
329	Bolsas, estojos, indispensaveis, mallas e saccos.....	"	208	8:233\$000
330	Calçado (exclusive de borraeha).....	"	416	27:798\$000
331	Correias para machinas.....	"	13.121	300:898\$000
332	Manufacturas não especificadas.....	"	883	27:719\$000
TOTAL.....			14.672	366:400\$000

Importação de mercadorias do estrangeiro, pelo porto de Recife, em 1929

Numero de ordem	MERCADORIAS	Unidade	Quantidade	Valor a bordo no porto de Recife
333 a 339 — PERFUMARIAS E ARTIGOS DE TINTURARIA. PINTURA E OUTROS USOS				
333	Graxa para calçado.....	Kilo	62	612\$000
334	Parfumarias.....	"	6.312	102:756\$000
335	Tinta para escrever.....	"	1.230	9:334\$000
336	Tinta para impressão.....	"	16.643	114:895\$000
337	Tinta preparada a agua.....	"	38.235	289:189\$000
338	Tinta preparada não especificada.....	"	73.069	338:164\$000
339	Vernizes não especificados.....	"	13.294	66:207\$000
	TOTAL.....	"	148.845	921:157\$000

340 a 357 — PRODUCTOS CHIMICOS, DROGAS E ESPECIALIDADES PHARMACEUTICAS

340	Acido acetico.....	Kilo	10.175	25:293\$000
1.340	Acido citrico.....	"	635	6:397\$000
2.340	Acido chlorydrico.....	"	66.061	90:490\$000
3.340	Acido nitrico ou azotico.....	"	10.694	14:660\$000
341	Acido sulfurico.....	"	310.372	149:098\$000
342	Acido tartarico.....	"	11.850	71:404\$000
343	Acido tanico (tanino).....	"	570	3:220\$000
344	Acidos não especificados.....	"	17.741	25:575\$000
345	Adubos chimicos.....	"	539.394	231:046\$000
346	Aguas mineraes, naturaes e artificiaes....	"	6.026	24:314\$000
1.346	Cocaina.....	Gram.s	2.861	3:069\$000
2.346	Codeina.....	"	750	775\$000
3.346	Cafeina.....	"	11.500	314\$000
4.346	Morphina.....	"	1.925	1:835\$000
5.346	Quinino.....	"	248.070	31:477\$000
6.346	Outros alcaloides e seus saes.....	"	13.591	5:308\$000
7.346	Ammonia liquida.....	Kilo	4.766	22:649\$000
1.347	Bicarbonato de sodio.....	"	42.001	27:554\$000
2.347	Carbonato de ammonia.....	"	52.098	77:404\$000
348	Carbonato de calcio.....	"	75.900	50:514\$000
349	Capsulas, drágeas e confeitos medicinaes..	"	839	80:894\$000
1.349	Chlorato de potassio e sodio.....	"	49.228	51:758\$000
350	Chlorurêto de calcio.....	"	68.825	35:933\$000
351	Chlorurêto de ethyla.....	"	7	562\$000
1.351	Elixires e licores medicinaes.....	"	9.711	137:223\$000
2.351	Emplastos medicinaes.....	"	291	10:578\$000
3.351	Empolas medicinaes.....	Gram.s	849.680	144:984\$000
4.351	Gottas medicinaes.....	Kilo	409	37:556\$000
352	Glycerina.....	"	321	2:013\$000
1.352	Iodureto de potassio.....	"	326	25:818\$000
2.352	Lysol, creolina e congengeres (desinfectantes)	"	25.716	72:875\$000
353	Oleo de figado de bacalhão.....	"	2.122	17:015\$000
354	Potassa caustica.....	"	1.035	1:803\$000
355	Sabão e sabonetes medicinaes.....	"	437	5:285\$000
356	Soda caustica.....	"	1.367.000	840:034\$000
1.356	Sulfato de cobre.....	"	46	161\$000
2.356	Sulfato de sodio.....	"	46.338	10:305\$000
3.356	Vazelina.....	"	6.774	19:805\$000
4.356	Sulfato de magnesia ou sal amargo.....	"	147.164	25:840\$000
357	Não especificados.....	"	548.085	1.115:524\$000
	TOTAL.....	"	3.424.085	3.488:363\$000

### Importação de mercadorias do estrangeiro, pelo porto de Recife, em 1929

Numero de ordem	MERCADORIAS	Unidade	Quantidade	Valor a bordo no porto de Recife
358 a 364 — SEDA COM E SEM MESCLA				
358	Fitas .....	Kilo	28	2:345\$000
359	Gravatas .....	"	29	15:353\$000
360	Passamanaria, tranças, requifes, alamares, etc.	"	6	2:832\$000
363	Tecidos não especificados .....	"	87	18:688\$000
364	Manufatura não especificada .....	"	15	5:619\$000
	TOTAL .....	"	165	44:837\$000

### 365 a 425 — VARIOS ARTIGOS

365	Amostras .....	Kilo	10.772	35:386\$000
366	Apparelhos para gymnastica e artigos de sports .....	"	1.530	16:044\$000
1.366	Apparelhos sanitarios .....	"	42.945	160:518\$000
1.368	Artigos para escriptorio e collegio .....	"	14.830	115:253\$000
1.369	Artigos para iluminação (exclusive para electricidade) .....	"	8.190	127:335\$000
371	Barracas para acampamentos, camas e carros, leitos de caupanha e hospitaes .....	"	117	375\$000
372	Bengalas e chicotes .....	"	512	18:117\$000
373	Bilhares e accessorios .....	"	299	4:060\$000
374	Botões de qualquer qualidade .....	"	6.834	131:793\$000
376	Briquedos (exclusive os de borracha) .....	"	17.053	316:047\$000
377	Cachimbos e outros quaesquer artigos para fumantes .....	"	10.012	248:829\$000
380	Caixas e bocetas não especificadas .....	"	1.305	12:115\$000
382	Canotilhos, vidrilhos e obras de passamanaria dourada .....	"	318	10:903\$000
383	Carteiras e portas modas de qualquer qualidade .....	"	28	728\$000
384	Chapés de feltro .....	"	99	36:278\$000
385	Chapés de palha .....	"	684	76:497\$000
386	Chapés não especificados para cabeça .....	"	30	4:850\$000
387	Chapés para chuva ou sol (exceptuando as capas de tecidos) .....	"	17.472	173:807\$000
1.387	Congoleum e semelhantes .....	"	4.063	20:911\$000
388	Charutos, cigarros e qualquer manufactura de fumo .....	"	202	7:408\$000
392	Estopim .....	"	2.261	17:880\$000
393	Explosivos não especificados (exclusive para arrebentação de pedra) .....	"	2.301	24:380\$000
394	Flôres artificiaes .....	"	4	258\$000
395	Fôgos de artificio .....	"	65	431\$000
396	Gazolina .....	"	11.107.717	5.934:937\$000
397	Graxa mineral para lubrificação .....	"	123.301	164:193\$000
398	Kerozene .....	"	11.275.234	6.054:951\$000
399	Lamparinas .....	"	120	2:076\$000
400	Lanternas para carros e automoveis .....	"	1.405	19:264\$000
401	Lapis de qualquer qualidade .....	"	3.084	36:420\$000
403	Leques .....	"	8.742	44:420\$000
406	Manufacturas de celluloides .....	"	1.493	51:096\$000
409	Oleos aumaeas, mineraes e vegetaes para lubrificação .....	"	1.778.951	1.829:304\$000
1.409	Oleos mineraes para combustão .....	"	18.317.199	1.754:523\$000
410	Parafina .....	"	73.128	144:088\$000
411	Pennas de escrever .....	"	719	37:343\$000
413	Pentes de qualquer qualidade .....	"	7.398	228:646\$000

Importação de mercadorias do estrangeiro, pelo porto de Recife, em 1929

Numero de ordem	MERCADORIAS	Unidade	Quantidade	Valor a bordo no porto de Recife
(Continuação)				
415	Polyvilho, destriça e outras gommias para industria .....	Kilo	72.343	101:746\$000
417	Quadros e espelhos com moldura.....	"	7.404	57:489\$000
418	Relogio de algibeira.....	"		1\$000
1.418	Despertadores .....	"	876	17:093\$000
2.418	Relogio de parede .....	"	5.187	62:466\$000
419	Ruberoide em chapas ou lençol.....	"	11.448	9:830\$000
420	Sabão e saponaceos sem perfume.....	"	10.793	45:476\$000
423	Velas de cera, de espermacete, de stearina e sebo.....	"	362	2:553\$000
424	Vêos incandescentes.....	"	309	22:978\$000
425	Não especificados.....	"	2.420	43:533\$000
	TOTAL.....	"	42.954.814	18.243:135\$000
	Total da Classe III.....			130.192:052\$000

CLASSE IV — Artigos destinados a alimentação e forragens

426 a 485 — ARTIGOS DESTINADOS A ALIMENTAÇÃO

426 a 436 — BEBIDAS

426	Agua mineral de mesa (naturaes e artificiaes).....	Kilo	9.691	23:363\$000
1.426	Bebidas alcoolicas.....	"	33.924	253:801\$000
427	Cerveja.....	"	9.384	42:406\$000
428	Licores e xaropes.....	"	2.244	18:713\$000
430	Succos de uvas.....	"	1.628	10:396\$000
431	Vermuth, bitter e semelhantes.....	"	11.126	57:220\$000
432	Vinhos espumantes (inclusive Champagne).....	"	2.129	37:638\$000
433	Vinhos finos (Porto e semelhantes).....	"	86.862	382:288\$000
435	Vinhos não especificados.....	"	245.880	452:123\$000
436	Não especificados.....	"	1.823	7:945\$000
	TOTAL.....	"	404.691	1.285:893\$000

437 a 446 — CEREAES, FARINIAS E GRÃOS ALIMENTICIOS

437	Arroz.....	Kilo	252.925	230:029\$000
438	Aveia.....	"	66.458	40:446\$000
440	Farinha de trigo.....	"	20.168.552	13.161:788\$000
441	Farinha de milho.....	"	38.572	70:360\$000
442	Farinha e feculas não especificadas.....	"	51.995	136:332\$000
445	Trigo.....	"	31.909.366	13.635:226\$000
446	Não especificados.....	"	5.464	12:610\$000
	TOTAL.....	"	52.493.332	27.286:791\$000

447 a 456 — CONSERVAS E EXTRACTOS

447	Azeitonas.....	Kilo	73.349	134:841\$000
448	Bacalhão.....	"	9.136.317	19.080:599\$000
449	Banha.....	"	38	144\$000
450	Conservas e extractos de carne não especificados.....	"	902	12:535\$000
451	Conservas e extractos de fructas não especificados.....	"	4.500	13:927\$000
452	Conservas e extractos de legumes não especificados.....	"	22.817	87:711\$000
453	Conservas e extractos de peixe não especificados.....	"	4.487	22:250\$000

## Importação de mercadorias do estrangeiro, pelo porto de Recife, em 1929

Numero de ordem	MERCADORIAS	Unidade	Quantidade	Valor a bordo no porto de Recife
(Continuação)				
454	Presuntos .....	Kilo	1.698	17:606\$000
1.454	Sardinhas .....	"	76.994	258:784\$000
455	Toucinho .....	"	102	805\$000
	TOTAL .....	"	9.321.204	19.629:202\$000

### 457 a 465 — FRUCTAS DE MESA

457	Amendoas .....	Kilo	3.522	13:634\$000
458	Avellãs .....	"	1.113	2:858\$000
459	Castanhas .....	"	17.776	22:361\$000
460	Maçãs .....	"	2.220	5:505\$000
461	Nôzes .....	"	6.780	16:353\$000
462	Peras .....	"	4.848	13:298\$000
463	Uvas .....	"	62.258	153:425\$000
464	Fructas seccas não especificadas .....	"	82.944	392:238\$000
465	Fructas verdes não especificadas .....	"	6.639	17:019\$000
	TOTAL .....	"	188.100	636:691\$000

### 466 a 467 — LEGUMES E VERDURAS

466	Legumes e verduras seccas .....	Kilo	81	382\$000
	TOTAL .....	"	81	382\$000

### 468 a 470 — LEITE E SEUS DERIVADOS

468	Leite em conserva .....	Kilo	23.537	113:922\$000
469	Manteiga .....	"	841	8:804\$000
470	Queijos .....	"	21.578	137:500\$000
	TOTAL .....	"	43.956	260:226\$000

### 471 a 485 — DIVERSOS

471	Alho .....	Kilo	17.901	35:117\$000
473	Azeite de Oliveira .....	"	62.815	277:190\$000
474	Batatas .....	"	601.060	284:210\$000
475	Biscoutos e bolachas .....	"	1.251	11:950\$000
476	Ceboulas .....	"	156.623	102:053\$000
477	Chá .....	"	51.637	332:603\$000
478	Chocolate e cacão .....	"	808	12:548\$000
479	Confeitos e doces .....	"	1.642	14:217\$000
480	Especiarias .....	"	215.382	539:540\$000
481	Massas alimenticias .....	"	93	410\$000
483	Sal commum .....	"	2.000	1:513\$000
484	Vinagre .....	"	15.053	21:099\$000
485	Não especificados .....	"	9.820	49:154\$000
	TOTAL .....	"	1.136.085	1.681:604\$000
	Total da classe IV .....		63.589.449	50.780:789\$000

## Resumo da importação

CLASSE I	Animaes vivos .....	81:860\$000
CLASSE II	— Materias primas .....	27.879:708\$000
CLASSE III	— Artigos manufacturados .....	130.192:052\$000
CLASSE IV	— Generos alimenticios .....	50.780:789\$000
	Total geral das mercadorias .....	208.934:409\$000
	Equivalente em \$ esterlinas .....	5.132.785



**Entradas de assucar em Recife e exportação, no periodo de  
1900-1901 a 1928-1929**

Safras	Entradas (kilos)	Numeros indices	Sahidas <sup>o</sup> (kilos)	Numeros indices
1900 — 1901	138.180.900	100	152.214.440	100
1901 — 1902	184.306.500	133	205.275.031	135
1902 — 1903	91.954.380	67	104.075.796	68
1903 — 1904	95.337.480	69	165.687.180	109
1904 — 1905	106.442.940	77	108.855.828	72
1905 — 1906	153.292.660	111	108.512.597	71
1906 — 1907	103.792.320	75	96.064.560	63
1907 — 1908	82.701.840	60	84.340.130	55
1908 — 1909	138.118.460	100	148.639.193	98
1909 — 1910	135.345.960	98	129.515.023	85
1910 — 1911	149.945.340	109	131.909.108	87
1911 — 1912	112.159.680	81	122.699.030	81
1912 — 1913	132.007.560	96	137.597.067	90
1913 — 1914	124.248.840	90	133.512.900	88
1914 — 1915	135.600.180	98	143.133.300	94
1915 — 1916	86.657.100	63	90.208.725	59
1916 — 1917	171.563.340	124	181.658.455	119
1917 — 1918	170.265.380	123	157.437.275	103
1918 — 1919	199.692.600	145	183.365.130	120
1919 — 1920	114.550.980	83	107.983.350	71
1920 — 1921	214.239.900	155	175.927.900	116
1921 — 1922	270.465.420	196	253.629.240	167
1922 — 1923	203.789.040	147	178.828.348	117
1923 — 1924	170.606.340	123	181.935.723	120
1924 — 1925	232.649.580	168	222.847.551	146
1925 — 1926	194.514.180	141	184.598.817	121
1926 — 1927	201.531.660	146	197.380.362	130
1927 — 1928	238.114.260	172	223.923.750	147
1928 — 1929	279.399.960	202	266.376.891	175

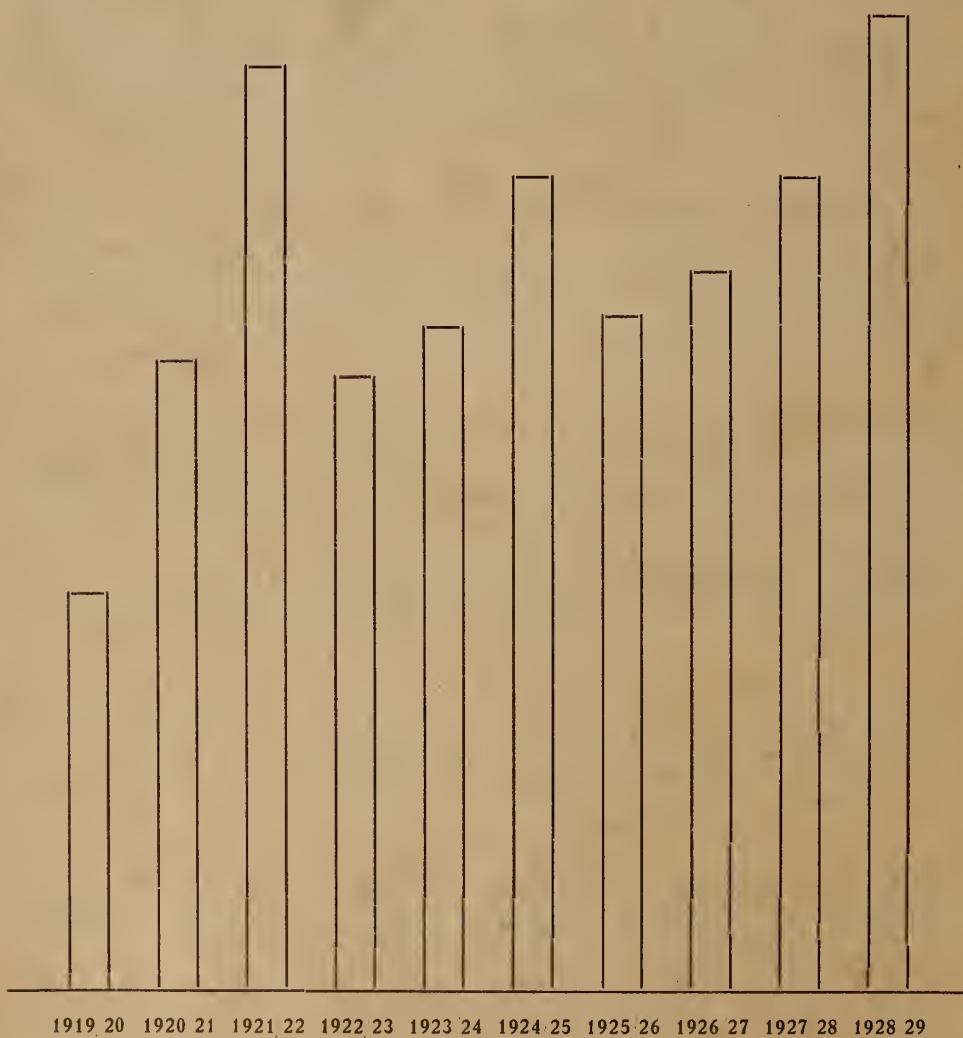
## Exportação de assucar, pelo porto de Recife, por safras, no decenio

DESTINO	1919 — 1920	1920 — 1921	1921 — 1922	1922 — 1923
BRASIL:				
Acre .....	—	—	—	3.600
Amazonas.....	2.819.380	1.795.470	2.612.700	1.960.000
Pará.....	4.973.330	5.166.880	4.890.480	2.953.200
Maranhão.....	1.117.330	928.200	597.420	428.680
Piauhy.....	219.560	207.320	114.300	330.060
Ceará.....	1.497.230	1.842.790	2.026.920	1.858.110
Rio Grande do Norte.....	253.910	463.550	572.160	650.760
Parahyba.....	—	—	19.500	61.020
Sergipe.....	—	—	—	—
Alagoas.....	—	—	3.180	105
Bahia.....	3.600	1.303.560	60.000	1.200
Espirito Santo.....	127.800	64.800	39.780	—
Rio de Janeiro.....	11.038.680	6.687.730	7.005.060	3.316.286
Matto Grosso.....	—	—	—	—
São Paulo.....	14.256.360	43.800.960	58.436.640	24.262.950
Paraná.....	690.000	2.468.220	2.700.540	445.850
Santa Catharina.....	47.450	102.000	103.200	—
Rio Grande do Sul.....	17.323.560	27.418.440	34.442.520	18.865.970
Somma.....	54.370.190	92.249.920	113.624.400	55.137.791
AMERICA:				
Argentina.....	—	8.086.980	16.796.940	9.547.460
Bolivia.....	—	—	—	120
Paraguay.....	—	—	—	—
Uruguay.....	1.084.200	11.241.540	22.586.880	10.444.140
Estados Unidos.....	40.525.260	10.149.540	—	202.980
Somma.....	41.609.460	29.478.060	39.383.820	20.194.700
EUROPA:				
Allemanha.....	4.620	3.630	234.180	3.358
Belgica.....	240	3.006.420	2.428.680	1.729.665
França.....	3.078.330	793.260	1.674.840	442.590
Hollanda.....	—	—	124.980	4.058.265
Inglaterra.....	7.774.470	43.012.980	62.383.740	69.904.894
Italia.....	440	2.510	108.420	685.320
Noruega.....	—	—	—	35.640
Portugal.....	1.055.600	10.194.920	31.037.640	26.416.105
Somma.....	11.913.700	57.013.720	97.992.480	103.275.837
AFRICA:				
Possesões Francezas.....	—	—	88.200	—
» Espanholas.....	—	282.000	—	220.020
» Portuguezas.....	—	904.200	2.540.340	—
» Inglezas.....	90.000	—	—	—
Somma.....	90.000	1.186.200	2.628.540	220.020
RESUMO:				
Brasil.....	54.370.190	92.249.920	113.624.400	55.137.791
America.....	41.609.460	29.478.060	39.383.820	20.194.700
Europa.....	11.913.700	53.013.720	97.992.480	103.275.837
Africa.....	90.000	1.186.200	2.628.540	220.020
TOTAL.....	107.983.350	175.927.900	253.629.240	178.828.348

de 1919-1920 a 1928-1929, segundo os portos de destino e o peso

1923 — 1924	1924 — 1925	1925 — 1926	1926 — 1927	1927 — 1928	1928 — 1929
6.000	—	—	—	—	—
2.321.170	3.742.680	3.526.000	3.221.100	2.637.060	3.579.000
3.320.270	5.720.360	5.628.360	5.387.100	5.149.220	6.686.800
841.075	1.144.680	772.300	1.193.460	667.200	1.421.880
666.920	464.940	410.400	620.300	530.940	687.900
2.366.565	3.190.380	2.630.980	3.064.120	2.690.700	3.756.280
1.102.800	1.199.215	624.720	687.280	732.510	1.004.500
19.110	13.080	600	1.560	131.595	254.410
—	—	—	—	—	600
72.040	7.365	7.760	210	15	24.390
12.060	195.000	120.000	120.120	120.060	1.683.495
7.200	392.460	787.440	763.200	1.512.780	1.961.580
14.369.891	36.299.135	38.267.190	14.928.420	55.294.690	68.116.251
—	—	—	6.000	7.200	9.600
52.246.070	107.516.470	100.778.250	93.593.000	93.555.545	110.971.219
1.494.730	8.978.520	4.914.620	5.331.860	5.970.980	7.021.340
20.700	677.100	238.140	543.000	144.120	1.304.760
23.953.325	40.560.862	25.314.600	37.094.320	34.440.600	37.178.700
102.919.926	210.102.247	184.011.460	166.554.750	203.585.215	245.862.714
2.807.700	2.125.680	—	326.640	3.084.000	28.140
—	7.200	—	—	—	—
73.500	18.000	—	—	—	—
5.778.120	3.410.820	339.000	1.012.500	1.924.920	3.599.160
10.691.440	—	—	—	—	—
19.350.770	5.561.700	339.000	1.339.140	5.008.920	3.627.300
1.320	120	—	50.775	830.220	—
33.000	—	—	279.855	541.170	—
120	—	—	—	—	2.982.450
—	—	—	—	963.765	5.842.620
56.787.450	5.656.960	182.925	27.370.688	12.988.108	8.037.145
—	—	—	—	—	—
—	—	—	—	—	—
2.282.507	1.050.714	65.432	1.463.434	6.352	24.662
59.104.407	6.707.794	248.357	29.164.752	15.329.615	16.886.877
—	—	—	—	—	—
—	—	—	—	—	—
560.620	475.810	—	321.720	—	—
—	—	—	—	—	—
560.620	475.810	—	321.720	—	—
102.919.926	210.102.247	184.011.460	166.554.750	203.585.215	245.862.714
19.350.770	5.561.700	339.000	1.339.140	5.008.920	3.627.300
59.104.407	6.707.794	248.357	29.164.752	15.329.615	16.886.877
560.620	475.810	—	321.720	—	—
181.935.723	222.847.551	184.598.817	197.380.362	223.923.750	266.376.891

Diagramma da exportação de assucar pelo porto de Recife nos  
anos agricolas de 1919-1920 a 1928-1929



---

---

**CREDITO E PREVIDENCIA**

---

---



## Movimento das agencias do Banco do Brasil, em 31 de Dezembro de 1929

DISCRIMINAÇÃO	AGENCIAS			TOTAL
	Recife	Garanhuns	Rio Branco	
ACTIVO				
Letras descontadas.....	54.854:036\$149	3.324:953\$210	2.142:746\$700	60.321:736\$059
Empréstimos em contas cor- rentes.....	10.048:170\$580	—	—	10.048:170\$580
Valores caucionados.....	27.553:121\$760	200:000\$000	—	27.753:121\$760
Valores depositados.....	7.940:291\$000	—	—	7.940:291\$000
Caixa matriz e agencias....	11.353:169\$950	1.082:611\$349	377:763\$050	12.813:544\$349
Correspondentes no Paiz e no estrangeiro.....	88:150\$172	—	—	88:150\$172
Títulos e fundos pertencen- tes ao Banco.....	127:360\$000	24:932\$500	—	152:292\$500
Caixa em moeda corrente no Banco.....	10.040:656\$308	424:422\$530	399:776\$980	10.864:855\$818
Diversas contas.....	22.420:739\$971	2.067:466\$680	17:924\$070	24.506:130\$721
Total do activo....	144.425:695\$890	7.124:386\$269	2.938:210\$800	154.488:292\$959
Em 31—12—1928..	151.040:966\$054	5.251:858\$476	3.406:717\$173	159.699:541\$703
Em 31—12—1927..	133.066:497\$834	6.802:914\$100	4.827:181\$490	144.696:593\$424
PASSIVO				
Depositos em contas corren- tes.....	18.455:349\$289	947:718\$400	196:489\$800	19.599:557\$489
Depositos a prazo fixo....	4.673:655\$790	246:046\$540	27:560\$000	4.947:262\$930
Depositos em contas de co- braças.....	44.647:320\$880	2.972:302\$980	1.378:986\$700	48.998:610\$560
Títulos em caução e em de- positos.....	35.493:412\$760	200:000\$000	—	35.693:412\$760
Diversas contas.....	555:047\$820	34:440\$480	34:477\$260	623:965\$560
Compensação de cheques..	1.008:998\$535	—	—	1.008:998\$535
Caixa.....	39.591:910\$816	2.723:877\$869	1.300:697\$040	43.616:485\$725
Total do passivo....	144.425:695\$890	7.124:386\$269	2.938:210\$800	154.488:292\$959
Em 31—12—1928..	151.040:966\$054	5.251:858\$476	3.406:717\$173	159.699:541\$703
Em 31—12—1927..	133.066:497\$834	6.802:914\$100	4.827:181\$490	144.696:593\$424

## Movimento dos bancos locais,

DISCRIMINAÇÃO	Banco Agrícola e Commercial de Pernambuco	Banco Auxiliar do Commercio
ACTI		
Accionistas.....	108:140\$000	—
Capital a realizar.....	—	—
Empréstimos em contas correntes, hypothecarios e pig- noratarios.....	32.254:447\$570	6.930:267\$960
Letras descontadas.....	7.315:327\$890	6.926:216\$350
Letras a receber.....	4.441:319\$730	14.273:846\$010
Titulos e contas em liquidação.....	5.315:907\$680	—
Valores depositados.....	42.978:139\$120	15.662:828\$580
Valores caucionados.....	—	—
Hypothecas.....	—	—
Empréstimos sob caução.....	—	—
Titulos pertencentes ao Banco.....	3.086:600\$000	333:143\$520
Edificio do Banco.....	1.800:000\$000	—
Imoveis pertencentes ao Banco.....	1.538:008\$510	—
Mercadorias armazenadas.....	1.567:350\$000	—
Movéis e utensilios.....	132:810\$000	17:000\$000
Correspondentes no paiz e estrangeiro.....	1.166:713\$930	2.162:372\$490
Caução da Directoria.....	40:000\$000	60:000\$000
CAIXA { em moeda corrente no Banco.....	6.266:351\$550	1.265:839\$560
{ nos outros bancos da Praça.....	—	1.617:624\$460
Diversas contas.....	146:778\$230	62:774\$620
Total do activo.....	108.157:894\$210	49.311:913\$550
Em 31—12—1928.....	98.494:479\$610	51.749:503\$820
Em 31—12—1927.....	64.812:021\$990	53.585:229\$460
PAS		
Capital.....	10.000:000\$000	2.000:000\$000
Fundo de reserva.....	—	2.200:000\$000
Reserva especial para augmento do capital.....	—	300:000\$000
Fundo de beneficencia aos empregados do Banco.....	—	125:736\$920
Lucros suspensos.....	1.280:173\$760	124:268\$170
Depositos em contas correntes com juros.....	8.337:541\$900	3.325:311\$390
Depositos em contas correntes sem juros.....	1.854:896\$800	137:629\$630
Depositos em contas correntes de peculio.....	—	2.125:442\$400
Depositos em contas correntes limitadas.....	—	—
Depositos a prazo fixo.....	34.623:305\$350	7.764:120\$230
Depositos de titulos e valores.....	—	—
Diversas garantias e depositos voluntarios.....	41.163:242\$320	15.662:828\$580
Valores hypothecarios.....	—	—
Emissão de letras hypothecarias.....	—	—
Consignações.....	1.567:350\$000	—
Dividendos.....	17:560\$000	210:323\$200
Titulos em cobrança simples e caucionada.....	4.441:319\$730	14.273:846\$010
Titulos em caução e em deposito.....	—	—
Titulos e contas em liquidação.....	4.557:876\$430	—
Correspondentes no paiz e estrangeiro.....	154:467\$340	338:190\$750
Agencias e filiaes.....	—	399:464\$540
Caução da Directoria e Gerencia.....	—	60:000\$000
Diversas contas.....	160:160\$580	264:751\$730
Total do passivo.....	108.157:894\$210	49.311:913\$550
Em 31—12—1928.....	98.494:479\$610	51.749:503\$820
Em 31—12—1927.....	64.812:021\$990	53.585:229\$460



em 31 de Dezembro de 1929

Banco do Povo	Banco de Credito Real de Pernambuco	Banco dos Funcionarios do Estado	TOTAL
400:000\$000	—	666:980\$000	1.175:120\$000
—	300:000\$000	—	300:000\$000
6.230:031\$260	7.807:502\$909	339:636\$988	53.561:886\$687
4.501:325\$150	—	—	18.742:869\$390
15.087:708\$670	—	74:160\$030	33.877:034\$440
—	—	—	5.315:907\$680
5.196:295\$290	—	—	63.837:262\$990
2.120:471\$000	469:000\$000	425:938\$300	3.015:409\$300
—	20.091:900\$000	—	20.091:900\$000
—	282:500\$000	—	282:500\$000
110:000\$000	—	—	3.529:743\$520
—	—	—	1.800:000\$000
86:756\$920	109:800\$000	—	1.734:565\$430
—	—	—	1.567:350\$000
10\$000	—	10:519\$000	160:339\$000
709:349\$180	—	—	4.038:435\$600
60:000\$000	—	40:000\$000	200:000\$000
1.228:852\$390	31:430\$715	—	8.792:474\$215
2.292:440\$550	445:792\$570	420:931\$128	4.776:788\$708
11:269\$400	1.680:974\$028	36:370\$000	1.938:166\$278
38.034:509\$810	31.218:900\$222	2.014:535\$446	228.737:753\$238
36.769:908\$570	31.418:188\$836	—	218.432:080\$836
32.857:300\$330	32.167:720\$903	—	183.422:272\$683
VO			
1.000:000\$000	1.000:000\$000	1.000:000\$000	15.000:000\$000
1.200:000\$000	—	54:000\$000	3.454:000\$000
100:000\$000	—	—	400:000\$000
—	—	—	125:736\$920
101:534\$950	—	2:800\$000	1.508:776\$880
2.148:842\$230	—	—	13.811:695\$520
193:698\$950	—	412:987\$640	2.599:213\$020
—	—	4:300\$000	2.129:742\$400
3.716:044\$550	—	—	3.716:044\$550
6.765:961\$140	—	—	49.153:386\$720
5.196:295\$290	—	—	5.196:295\$290
2.120:471\$000	—	425:938\$300	59.372:480\$200
—	20.091:900\$000	—	20.091:900\$000
—	6.368:400\$000	—	6.368:400\$000
—	—	—	1.567:350\$000
76:876\$300	15:271\$200	—	320:030\$700
15.087:708\$670	—	26:490\$900	33.829:364\$410
—	469:000\$000	—	469:000\$000
—	—	—	4.557:876\$430
159:559\$830	—	—	652:217\$920
—	—	—	399:464\$540
60:000\$000	—	40:000\$000	160:000\$000
107:516\$900	3.274:329\$022	48:019\$506	3.854:777\$738
38.034:509\$810	31.218:900\$222	2.014:535\$446	228.737:753\$238
36.769:908\$570	31.418:188\$836	—	218.432:080\$836
32.857:300\$330	32.167:720\$903	—	183.422:272\$683
SIVO			

## Movimento dos bancos estrangeiros, operando

DISCRIMINAÇÃO	The British Bank of South America, Limited	Bank of London & South America Limited	The National City Bank of New York
ACTI			
Letras Descontadas.....	8.924:703\$190	7.431:350\$720	6.113:784\$600
» e efeitos a receber do exterior...	—	17.903:265\$700	9.337:690\$570
» » » » interior...	2.338:279\$010	10.686:934\$800	95:913\$735
» » » em cobrança do exterior...	9.847:470\$650	—	3.439:226\$870
» » » em cobrança do interior...	3.745:219\$640	—	6.939:109\$830
Emprestimos em contas correntes.....	30.935:025\$280	13.179:325\$070	10.809:028\$308
Valores caucionados.....	89.779:137\$480	10.497:296\$260	7.115:511\$840
» depositados.....	5.056:626\$650	25.388:905\$000	5.526:057\$000
» em liquidação.....	—	—	99:587\$020
Agencias e Filiaes no exterior.....	418:286\$650	838:756\$830	10:307\$210
» » » interior.....	1.302:638\$520	4.593:394\$200	665:939\$464
Correspondentes no exterior.....	6:414\$620	2:431\$850	55:715\$280
» » interior.....	663:133\$410	70:365\$350	1.325:790\$544
Hypotheças.....	—	—	—
Titulos e fundos pertencentes ao Banco....	70:000\$000	348:572\$770	—
CAIXA { em moeda corrente no banco....	5.854:380\$180	6.923:309\$880	4.729:615\$340
» em outros bancos.....	373:231\$410	565:761\$040	1.944:685\$382
Diversas contas.....	2.312:941\$470	1.581:398\$860	795:317\$160
Total do activo.....	169.481:677\$880	100.011:068\$530	59.920:315\$913
Em 31—12—1928.....	121.427:240\$540	88.890:901\$260	59.855:783\$728
Em 31—12—1927.....	96.446:402\$320	87.293:793\$330	45.615:257\$110
PAS			
Capital para a filial em Recife.....	1.000:000\$000	—	374:500\$000
Fundo de previsão.....	856:465\$110	—	—
Depositos em contas correntes com juros..	6.763:933\$260	5.544:912\$870	7.448:956\$481
» em contas correntes limitadas....	465:353\$870	695:093\$220	1.247:699\$680
» em contas correntes sem juros..	1.401:172\$550	2.677:977\$280	1.879:230\$652
» a prazo fixo.....	26.130:293\$560	15.343:679\$880	9.122:099\$970
» em conta de cobrança do exterior	—	17.903:265\$700	3.439:226\$870
» em conta de cobrança do interior	—	10.686:934\$800	6.939:109\$830
Titulos em caução e em deposito.....	111.327:279\$580	35.886:201\$260	12.641:568\$840
Caixa matriz.....	8.716:470\$630	5.474:131\$890	—
Agencias e Filiaes no exterior.....	—	22:221\$840	86:215\$020
» c Filiaes no interior.....	10.183:179\$030	4.145:895\$630	4.864:929\$240
Correspondentes no exterior.....	4:592\$720	466\$000	3.925:627\$150
» no interior.....	96:620\$140	57:678\$090	231:600\$640
Letras a pagar.....	3:197\$750	58:013\$460	517:227\$100
Valores hypothecarios.....	—	—	—
Lucros e perdas.....	—	—	—
Diversas contas.....	2.531:119\$680	1.514:596\$610	7.202:324\$440
Total do passivo.....	169.481:677\$880	100.011:068\$530	59.920:315\$913
Em 31—12—1928.....	121.427:240\$540	88.890:901\$260	59.855:783\$728
Em 31—12—1927.....	96.446:402\$320	87.293:793\$330	45.615:257\$110

## no Estado, em 31 de Dezembro de 1929

Banco Nacional Ultramarino	The Royal Bank of Canada	Banca Francese e Italiana per l'America del Sud	TOTAL
4.984:991\$010	4.534:156\$565	5.054:862\$850	37.043:848\$935
2.841:166\$260	836:974\$600	—	30.919:097\$130
9.246:504\$838	—	—	22.367:632\$383
—	5.266:033\$400	7.659:657\$700	26.212:388\$620
—	5.248:556\$537	7.446:658\$010	23.379:544\$017
4.730:159\$835	1.438:894\$590	6.214:424\$720	67.306:857\$803
4.076:213\$230	1.139:691\$790	—	112.607:850\$600
3.780:961\$260	2.364:806\$000	2.089:633\$000	44.206:988\$910
—	—	—	99:587\$020
3.758:676\$911	340:767\$913	17:242\$900	13.871:877\$108
—	1:026\$660	1.924:839\$850	—
711:525\$955	172:524\$260	142:835\$500	1.091:447\$495
254:162\$697	531:597\$165	471:472\$130	3.316:541\$496
270:000\$000	—	—	270:000\$000
—	—	—	418:572\$770
1.501:306\$800	1.192:970\$575	2.227:329\$900	22.428:912\$675
738:538\$316	2.231:549\$845	1.840:889\$400	7.694:655\$393
10.642:733\$142	2.136:364\$760	10.550:699\$830	28.019:455\$222
47.745:928\$052	27.435:914\$660	45.640:545\$790	450.235:450\$825
43.668:827\$396	28.586:208\$943	49.260:067\$970	391.689:029\$837
35.004:286\$054	16.012:332\$467	33.896:803\$140	314.268:874\$621
SIVO			
—	—	1.000:000\$000	2.374:500\$000
—	—	—	856:465\$110
5.743:738\$825	1.608:008\$226	3.139:156\$590	30.250:706\$252
—	—	206:885\$170	2.615:031\$940
447:641\$374	666:453\$165	—	7.072:475\$021
4.597:120\$274	3.080:568\$870	6.147:639\$170	64.421:401\$724
—	10.514:589\$937	7.649:828\$960	61.407:986\$547
—	—	4.275:030\$450	—
7.857:174\$490	3.504:497\$790	2.089:633\$000	173.306:354\$960
—	—	—	14.190:602\$520
6.828:417\$502	1.674:117\$130	—	8.610:971\$492
—	3.544:185\$540	6.382:654\$240	29.120:843\$680
497:363\$646	73:827\$490	2.490:873\$200	6.992:750\$206
16:676\$686	651:050\$629	181:829\$800	1.235:455\$985
5:197\$906	—	610:071\$330	1.193:707\$536
270:000\$000	—	—	270:000\$000
—	—	332:261\$870	332:261\$870
21.482:597\$349	2.118:615\$883	11.134:682\$010	45.983:935\$972
47.745:928\$052	27.435:914\$660	45.640:545\$790	450.235:450\$825
43.668:827\$396	28.586:208\$943	49.260:067\$970	391.689:029\$837
35.004:286\$054	16.012:332\$467	33.896:803\$140	314.268:874\$621

## Balanco dos bancos populares existentes

DISCRIMINAÇÃO	Banco Central Recife	Banco Popular de Nazareth	Banco de Timbaúba	Banco Popular de Timbaúba
ACTI				
Aceionistas.....	61:625\$000	9:400\$000	31:060\$000	52:890\$000
Letras descontadas.....	1.235:352\$700	233:964\$000	518:514\$740	222:425\$080
Emprestimos e C/C garantidas.....	978:690\$230	230:827\$620	76:834\$160	117:751\$490
Letras a receber.....	2.673:561\$390	718:766\$180	403:603\$270	449:502\$280
Letras caucionadas.....	—	—	136:318\$340	170:142\$300
Agentes e correspondentes.....	85:457\$160	19:216\$660	4:322\$400	—
Ações em caução.....	15:000\$000	—	15:000\$000	15:000\$000
Moveis e utensilios.....	47:972\$490	8:840\$000	4:691\$200	7:547\$300
Despezas de instalação.....	26:036\$240	4:600\$000	—	—
Titulos pertencentes ao Banco.....	2:250\$000	—	—	—
Valores caucionados.....	308:308\$000	114:500\$000	18:314\$320	—
Valores depositados.....	1.008:100\$000	3:100\$000	—	—
Hypothecas.....	333:000\$000	70:000\$000	—	11:100\$000
Emprestimos hypothecarios.....	—	—	—	—
Immoveis pertencentes ao Banco.....	—	—	—	—
Contas correntes de movimento.....	—	—	—	—
Contas correntes sem juros.....	—	—	—	—
Diversas contas.....	22:931\$500	30:310\$230	11:000\$770	21:617\$380
Caixa.....	592:836\$650	162:610\$170	229:346\$680	126:327\$820
Em 31—12—1929.....	7.391:121\$360	1.606:134\$860	1.449:005\$880	1.194:303\$550
Em 31—12—1928.....	5.520:326\$990	1.725:072\$180	1.020:436\$880	771:187\$210
Em 31—12—1927.....	2.075:845\$020	1.123:752\$310	490:416\$240	303:335\$060
PAS				
Capital.....	540:700\$000	81:300\$000	133:400\$000	96:100\$000
Fundo de reserva.....	60:000\$000	20:487\$640	9:262\$660	4:173\$750
Lucros suspensos.....	5:499\$070	15:106\$670	—	874\$770
Conta corrente sem juros.....	69:343\$780	52:983\$700	—	11:423\$010
Conta corrente de movimento.....	468:253\$690	15:262\$960	95:944\$970	29:897\$090
Conta corrente limitada.....	368:735\$940	211:599\$340	193:252\$050	119:964\$330
Prazo Fixo.....	1.463:050\$690	284:737\$000	400:831\$230	243:069\$630
Credores por titulos em cobrança.....	2.673:561\$390	718:667\$180	539:921\$610	619:644\$580
Caução da Directoria.....	15:000\$000	—	15:000\$000	15:000\$000
Garantias diversas.....	308:308\$000	114:500\$000	—	—
Deposito de titulos e valores.....	1.008:100\$000	3:100\$000	—	—
Valores hypothecarios.....	333:000\$000	70:000\$000	—	11:100\$000
Agentes e correspondentes.....	5:804\$800	577\$400	5:661\$110	18:807\$620
Fundo de pensão dos empregados.....	—	1:055\$000	723\$430	—
Obras sociaes.....	—	1:613\$000	1:079\$030	164\$780
Porcentagem da Directoria.....	—	2:400\$000	4:715\$200	—
Dividendos.....	48:419\$000	9:997\$000	12:979\$200	4:069\$600
Diversas contas.....	23:345\$000	2:747\$970	36:233\$390	20:014\$390
Em 31—12—1929.....	7.391:121\$360	1.606:134\$860	1.449:005\$880	1.194:303\$550
Em 31—12—1928.....	5.520:326\$990	1.725:072\$180	1.020:436\$880	771:187\$210
Em 31—12—1927.....	2.075:845\$020	1.123:752\$310	490:416\$240	303:335\$060

## no Estado, em 31 de dezembro de 1929

Banco Popular de Victoria	Banco Popular de Garanhuns	Banco Popular de Cauhotinho	Banco Popular de Caruarú	Banco Popular de Surubim	Banco de Bonito	TOTAL
21:520\$000	—	2:230\$000	7:400\$000	1:090\$000	6:900\$000	194:115\$000
182:982\$780	52:055\$050	94:885\$700	84:358\$400	25:426\$250	—	2.649:964\$700
12:209\$980	2:642\$380	129:307\$790	—	2:510\$000	—	1.550:773\$650
175:556\$940	310:509\$070	374:417\$340	21:746\$570	29:346\$500	—	5.157:009\$540
37:248\$700	10:080\$000	—	—	6:290\$000	—	360:079\$340
5:582\$150	6:174\$530	—	—	—	—	120:752\$900
15:000\$000	—	17:500\$000	12:000\$000	—	—	89:500\$000
4:535\$360	8:765\$000	6:082\$470	4:965\$853	2:840\$000	5:965\$000	102:204\$673
7:979\$670	6:651\$790	—	3:211\$098	747\$300	1:629\$000	50:855\$098
—	—	—	—	—	—	2:250\$000
97:516\$539	—	—	3:000\$000	—	—	541:638\$859
121:100\$000	—	34:139\$570	—	—	—	1.166:439\$570
—	—	11:520\$000	51:000\$000	—	—	476:620\$000
—	—	—	14:600\$000	—	—	14:600\$000
—	16:211\$400	—	—	—	—	16:211\$400
—	7:892\$230	—	—	3:780\$000	—	11:672\$230
1:928\$200	—	1:275\$860	3:918\$150	—	—	7:122\$210
1:927\$175	—	1:000\$000	6:431\$540	9:884\$800	5:928\$500	111:031\$895
217:305\$319	61:236\$853	60:771\$000	51:214\$500	14:402\$900	22:977\$500	1.539:029\$292
902:392\$813	482:218\$303	733:129\$730	263:846\$111	96:317\$750	43:400\$000	14.161:870\$359
754:115\$243	510:669\$320	385:138\$110	297:776\$338	91:517\$660	—	11.076:239\$931
649:647\$124	434:337\$250	387:765\$290	618:445\$114	—	—	6.083:543\$408
SIVO						
100:000\$000	82:200\$000	49:700\$000	129:600\$000	32:550\$000	43:400\$000	1.288:950\$000
12:754\$660	7:329\$300	8:531\$350	3:707\$718	—	—	126:247\$078
—	6:748\$110	4:690\$220	3:246\$667	—	—	36:165\$507
9:581\$120	20:939\$160	—	—	9:698\$600	—	173:969\$370
26:148\$000	—	14:114\$500	10:643\$200	—	—	660:264\$410
151:911\$920	38:927\$513	9:268\$900	15:873\$894	7:428\$300	—	1.116:962\$187
95:305\$400	5:485\$150	165:293\$600	2:940\$200	—	—	2.660:712\$900
431:422\$179	310:509\$070	374:417\$340	21:746\$570	29:346\$500	—	5.719:236\$419
15:000\$000	—	17:500\$000	15:000\$000	—	—	92:500\$000
—	10:080\$000	34:139\$570	—	—	—	467:027\$570
—	—	—	—	6:290\$000	—	1.017:490\$000
—	—	—	51:000\$000	—	—	465:100\$000
39:465\$210	—	44:534\$200	1:905\$592	4:266\$630	—	121:022\$562
769\$930	—	405\$340	233\$553	—	—	3:189\$253
496\$310	—	608\$030	—	—	—	3:961\$150
4:644\$514	—	—	—	—	—	11:759\$714
9:201\$920	—	8:521\$340	—	—	—	93:188\$060
5:691\$650	—	1:405\$340	7:948\$717	6:737\$720	—	104:124\$177
902:392\$813	482:218\$303	733:129\$730	263:846\$111	96:317\$750	43:400\$000	14.161:870\$357
754:115\$243	510:669\$320	385:138\$110	297:776\$338	91:517\$660	—	11.076:239\$931
649:647\$124	434:337\$250	387:765\$290	618:445\$114	—	—	6.083:543\$408

## CAIXA ECONOMICA FEDERAL

## Movimento de depósitos no quinquênio de 1925 a 1929

ANNOS	Saldo do anno anterior	Entradas durante o anno	Juros capitalizados	Total	Retiradas durante o anno	Saldo em favor dos depositos em 31 de Dezembro
1925	20.061:297\$920	11.059:188\$700	957:731\$850	32.078:218\$470	14.317:513\$180	17.760:705\$290
1926	17.760:705\$290	7.620:022\$710	775:228\$120	26.155:956:120	12.032:128\$180	14.123:827\$940
1927	14.123:827\$940	7.811:169\$700	657:046\$460	22.592:044\$100	10.280:957\$570	12.311:086\$530
1928	12.311:086\$530	9.367:343\$400	605:805\$990	22.284:235\$920	10.217:775\$950	12.066:459\$970
1929	12.066:459\$970	10.495:049\$200	589:316\$108	23.150:825\$278	12.054:195\$418	11.096:629\$860

## CAIXA ECONOMICA DO ESTADO

## Movimento de depósitos no quinquênio de 1925 a 1929 (\*)

ANNOS	Saldo do anno anterior	Entradas durante o anno	Juros capitalizados	Total	Retiradas durante o anno	Saldo em favor dos depositos em 31 de Dezembro
1925	—	351:559\$760	4:237\$150	355:796\$910	85:602\$070	270:194\$840
1926	270:194\$840	628:763\$190	23:859\$270	922:817\$300	462:345\$560	460:471\$740
1927	460:471\$740	539:521\$050	30:952\$080	1.030:944\$870	529:405\$370	501:539\$500
1928	501:539\$500	732:626\$660	37:100\$460	1.271:266\$620	522:684\$840	748:581\$780
1929	748:581\$780	993:893\$000	50:742\$130	1.793:216\$910	933:829\$480	859:387\$430

(\*) — Movimento da matriz e agências.

2.847.175,26  
8  
3,6

### Trabalhos publicados pela Directoria Geral de Estatística :


- Annuário Estatístico — Anno I — 1927 . . . . . 1 volume
- Annuário Estatístico — Anno II — 1928 . . . . . 1 volume
- Kurzc übersicht uber die okonomie und finanz  
des Staats Pernambuco . . . . . 1 volume
- Annuário Estatístico — Anno III — 1929 . . . . . 1 volume

### Em preparo

- Monographias sobre os municipios do Estado.
- Historico das divisões ecclesiastica, judiciaria e adminis-  
trativa do Estado
- Pernambuco Economico.







II. FAZENDA  
D.A.-NRA-GB

33325

COM. INVENTARIO  
PORT. 114/73



Este livro deve ser devolvido na última data carimbada

2902-46



