




57-5-13

318.134  
A636



ESTADO DE PERNAMBUCO  
(REPUBLICA DOS ESTADOS UNIDOS DO BRASIL)


---

DIRECTORIA GERAL DE ESTATISTICA  
(SECRETARIA DA AGRICULTURA)

---

# ANUARIO ESTATISTICO

ANNO II — 1928



RECIFE — 1929

IMPRESA OFFICIAL

RECIFE

1929

2901 RECIFE





---

---

# PREFACIO

---

---



*Ainda não nos é possível, infelizmente, apresentar aos estudiosos de assumptos estatísticos e aos interessados no conhecimento da vida do Estado, através de cifras indicadoras dos variados aspectos de sua actividade, um trabalho que, além de copiosa documentação, possua a technica exigida na feitura de obra semelhante.*

*Na solução e no estudo de todos os problemas modernos o methodo estatístico assume papel de maior relevancia. A nova technica estatística, cada vez mais aperfeiçoada e ampliando as suas investigações a todos os phenomenos alcançados pela intelligencia humana, tende a assumir na direcção das sociedades, funcção de coordenadora dos factos, para demonstral-os com a clareza necessaria. As novas escolas economicas encontraram na estatística a orientação de suas modernas theorias. A actividade dos circulos estudiosos, quer officiaes quer particulares, dão novas applicações aos numeros; como unicos elementos capazes de positivar os phenomenos economicos, sociaes e moraes.*

*Assim, no Brasil, ha de ser a estatística a base fundamental no estudo dos numerosos problemas que estão a exigir o nosso patriotico esforço para solucional-os, aproveitando-se as grandes reservas moraes e materiaes de que somos donos.*

*A obra do snr. Bulhões Carvalho, persistente e continuada,*

já encontra, felizmente, um meio propício ao desenvolvimento sonhado pelo mestre inconcusso da estatística nacional.

Dia a dia, mais amplas se tornam as investigações. A mentalidade do informante compreende melhor a necessidade do inquerito e já auxilia de forma bem mais completa a acção dos departamentos officiaes.

Os Estados, creando os seus órgãos proprios, formam, embora ainda desarticuladas, as bases da centralisação precisa da estatística brasileira, finalidade imprescindível para a perfeição desejada.

Em Pernambuco, justificaveis são as esperanças que acariciamos de, em futuro proximo, podermos apresentar melhores resultados, dado o que já conseguimos no curto espaço de pouco mais de dois annos, de esforço incessante que não desfalleceu um só momento no cumprimento do nosso dever profissional, procurando corresponder á honrosa confiança com que nos distinguiu o eminente governador Estacio Coimbra, o organisador consciencioso dos actuaes serviços de estatística do Estado, no seu governo, sempre amparados e prestigiados.

Fiel ao nosso programma de dar annualmente publicidade ao "Anuario Estatístico de Pernambuco", comquanto os elementos reunidos não correspondam á totalidade do plano estabelecido, fizemos editar o correspondente ao anno de 1928, obedecendo ao mesmo criterio do anterior, introduzindo, comtudo, novos aspectos, melhorando, no que foi possivel, a sua feição technica e desenvolvendo, melhor, varios assumptos.

A reorganisação administrativa do Estado estabelecida pela lei n.º 1931 de 11 de Setembro de 1928, creando 26 novos municipios, perturbou extremamente os nossos inqueritos, o que nos obrigou ao sacrificio de varios estudos.


A maior parte deste trabalho foi feita obedecendo á divisão antiga, mesmo porque a actual só começou a vigorar de 1.º de janeiro do corrente anno em diante, porém, para actualisar o mais possivel o "Anuario" fizemos inserir neste volume, desde logo, um estudo das novas organisações administrativas e judiarias.

*Embora com os defeitos aqui ligeiramente assignalados e facilmente verificaveis pelos profissionaes, representa esse trabalho um incansavel e honesto esforço coordenando e publicando, em syntheses numericas, as observações que, através dos seus inqueritos estatisticos vem fazendo, em Pernambuco, a Directoria Geral de Estatistica. Nada mais do que um serviço em cooperação com todos os elementos componentes da actividade do Estado, elle está, por isso mesmo e pelo character de impessoalismo que o destaca, a merecer as sympathias geraes para que possamos realisar obra digna de nossa cultura e de nossa civilisação, servindo os seus resultados como estimulo a um mais amplo aproveitamento dos nossos valores.*

*Recife, Setembro de 1929*

**RAFAEL XAVIER**

*Director Geral*




---

---

**INDICE**

---

---





# INDICE

---

## POSIÇÃO, LIMITES E DIVISÃO

	PAGINAS
Posição geographica e limites do Estado de Pernambuco ..	3
Limites, divisão e areas dos municipios . . . . .	5
Posição das sédes municipaes em relação a Recife . . . . .	10
Posição e distancias das sédes municipaes em relação a Recife	11
Coordenadas e latitudes, exactas ou approximadas, das sédes municipaes . . . . .	12

## CLIMATOLOGIA

Introdução . . . . .	15
Resumo das observações na zona do Litoral (Recife) . . . .	22-23
Resumo das observações na zona do Litoral (Fernando de Noronha) . . . . .	22-23
Resumo das observações na zona da Matta (Nazareth) . . . .	24-25
Resumo das observações na zona da Matta (Jaboatão) . . . .	24-25
Resumo das observações na zona da Matta (Goyanna) . . . .	26-27
Resumo das observações na zona da Matta (Barreiros) . . . .	26-27
Resumo das observações na zona do Agreste e Caatinga (Garanhuns) . . . . .	28-29
Resumo das observações na zona do Agreste e Caatinga (Pesqueira) . . . . .	28-29

Resumo das observações em Pernambuco no sextenio de  
1923 a 1928:

	PAGINAS
Olinda . . . . .	30-31
Fernando de Noronha . . . . .	30-31
Nazareth . . . . .	32-33
São Caetano . . . . .	32-33
Goyanna . . . . .	34-35
Barreiros . . . . .	34-35
Garanhuns . . . . .	36-37
Pesqueira . . . . .	36-37
Tapacurá . . . . .	38-39
Dados meteorologicos observados nas Estações climatologi- cas do Estado em 1928:	
Olinda . . . . .	38-39
Fernando de Noronha . . . . .	40-41
Nazareth . . . . .	40-41
Pesqueira . . . . .	42-43
Barreiros . . . . .	42-43
Garanhuns . . . . .	44-45
Goyanna . . . . .	44-45
Tapacurá . . . . .	46-47
São Caetano . . . . .	46-47
Schema da Pluviosidade no Sertão do Estado . . . . .	48

### ESTATÍSTICA DEMOGRAPHICA

População do Estado por sexo, estado civil, nacionalidade e idade, segundo os recenseamentos de 1872, 1890, 1900 e 1920 . . . . .	51
População do Município da Capital, segundo o sexo, a idade e a nacionalidade . . . . .	54
População do Estado, segundo o sexo a idade e a naciona- lidade . . . . .	55
Percentagem da população, por sexo, dos municípios, de ac- ordo com o recenseamento de 1920. . . . .	56
População dos municípios do Estado, segundo os defeitos, physicos, a idade, o sexo e a nacionalidade, de ac- ordo com o recenseamento de 1 de setembro de 1920 . . . . .	58
População por municípios e districtos, calculada para 1928 . .	70
População do Estado, por Municípios, calculada para 1928 . .	79

Entradas e sahidas de passageiros, por nacionalidade, pelo porto do Recife, no quinquenio de 1924 a 1928 . . . . .	80-81
Diagramma do movimento demographico maritimo no porto do Recife, no decenio de 1919 a 1928 . . . . .	82

### ESTATISTICA DEMOGRAPHO-SANITARIA

Situação topographica da Capital . . . . .	85
Natalidade em Recife, de 1920 a 1928 . . . . .	85
Nati-mortalidade em Recife, de 1920 a 1928 . . . . .	85
Variações da mortalidade infantil — 0 a 1 anno, em Recife, de 1920 a 1928 . . . . .	85
Variações da mortalidade infantil — 0 a 1 anno, em Recife, de 1900 a 1928 . . . . .	86
Variações annuaes e quinquenaés da mortalidade geral, em Recife, de 1900 a 1928 . . . . .	87
Variações annuaes da mortalidade, em Recife, segundo as idades, de 1924 a 1928 . . . . .	88-89
Variações annuaes da mortalidade, em Recife, segundo a nacionalidade. de 1924 a 1928 . . . . .	88-89
Variações annuaes da mortalidade, em Recife, segundo o sexo e a nacionalidade, de 1900 a 1928 . . . . .	90
Obitos, em Recife, segundo a causa de morte, de 1924 a 1928 . . . . .	91
Diagramma comparativo entre nascimentos e obitos na capital, de 1922 a 1928 . . . . .	93
Variações annuaes da mortalidade por districtos, em Recife de 1924 a 1928 . . . . .	94-95
Variações annuaes do crescimento vegetativo, em Recife, de 1922 a 1928 . . . . .	94
Quadro comparativo do coeficiente de mortalidade de Recife e de outras cidades do Brasil, em 1926 . . . . .	94
Quadro comparativo do crescimento vegetativo e indice vital de Recife e outras cidades do paiz e do estrangeiro, em 1926 . . . . .	95
Mortalidade por molestias transmissiveis, em Recife . . . . .	96
Graphico da mortalidade por molestias transmissiveis, em Recife, de 1919 a 1928 . . . . .	100

### INSTRUCÇÃO

População do Estado, por municipios e districtos, segundo o gráo de instrucção, o sexo e a idade, de accordo com o recenseamento de 1920 . . . . .	103
--	-----

População do Estado, por municípios, segundo o gráo de instrução, a idade, o sexo e a nacionalidade, de accordo com o recenseamento de 1920 . . . . .	122
População do Estado segundo o gráo de instrução, a idade, o sexo e a nacionalidade, de accordo com o recenseamento de 1920 . . . . .	143
População do Recife, segundo o gráo de instrução, a idade, o sexo e a nacionalidade de accordo com o recenseamento de 1920 . . . . .	143
População do Estado, segundo o gráo de instrução e a idade, de accordo com os recenseamentos de 1872, 1890, 1900 e 1920 . . . . .	144
População do Estado segundo o gráo de instrução e o sexo, de accordo com os recenseamentos de 1872, 1890, 1900 e 1920 . . . . .	144
Coefficientes da população dos municípios segundo o gráo de instrução, de accordo com o recenseamento realizado em 1920 . . . . .	145
Ensino primario, no Estado, por municípios, em 1928 . . . . .	146
Resumo geral do ensino primario, federal, estadual, municipal e particular, em 1928 . . . . .	158-159
Resumo do movimento*do ensino primario, por municípios, durante o anno de 1928 . . . . .	160
Numero de escolas primarias e media de matricula, por escola, em 1928 . . . . .	166
Matricula e frequencia nas escolas primarias e coefficients sobre a população escolar calculada para 1928 . . . . .	168
Despesa orçada com o ensino primario, de accordo com os orçamentos estadaes, no quinquenio de 1924 a 1928 . . . . .	169
Despesa effectuada pelos municípios com o ensino primario, em 1928 . . . . .	170
Ensino Secundario em 1928 . . . . .	171
Ensino Profissional em 1928 . . . . .	172
Ensino Normal em 1928 . . . . .	172
Ensino Superior em 1928 . . . . .	173
Ensino Religioso em 1928 . . . . .	173
Diagramma do número de escolas primarias, mantidas pelo Estado, de 1900 a 1928. . . . .	174

#### IMPrensa E BIBLIOTHECAS

Periodicos existentes em 1928, segundo a natureza, por municípios . . . . .	177
---	-----

Periodicos existentes em 1928, segundo a periodicidade, por municipios . . . . .	177
Periodicos existentes em 1928, segundo o numero de paginas e o pessoal empregado, por municipios . . . . .	178
Periodicos existentes em 1928, segundo a tiragem, por municipios . . . . .	178
Bibliothecas existentes em 1928, segundo a propriedade e a especialidade, por municipios . . . . .	179
Bibliothecas existentes em 1928, segundo o funcionamento e o systema de illuminação . . . . .	179
Bibliothecas existentes em 1928, segundo o numero de obras e volumes, por municipios . . . . .	180
Bibliothecas existentes em 1928, segundo o numero de obras e volumes, por idiomas e pessoas que frequentaram, por municipios . . . . .	180

### DIVERSÕES PUBLICAS

Casas de diversões, em 1928, por municipios, segundo a natureza e o funcionamento . . . . .	183
Casas de diversões, em 1928, por municipios, segundo a natureza, o numero de localidades, a lotação e o pessoal empregado . . . . .	184

### CULTOS

Culto catholico — divisão ecclesiastica em 1928 . . . . .	187
Culto catholico — movimento religioso durante o anno de 1928, por archidiocese, dioceses e parochias . . . . .	190
Culto protestante — movimento religioso, durante o anno de 1928 . . . . .	192
Culto protestante — movimento das escolas dominicaes, na capital, em 1928 . . . . .	196

### CRIMINALIDADE E SUICIDIOS

Crimes e contravenções occorridos em 1928, por municipios	199
Graphico do numero de homicidios, por 10.000 habitantes occorridos em Recife, no decenio de 1919 a 1928 . . . . .	201
Suicidios e tentativas de suicidios. segundo o sexo dos autores, por municipios, durante o anno de 1928 . . . . .	202
Gabinete de identificação criminal — pessoas identificadas de 1916 a 1928 . . . . .	202
Graphico das identificações nos registros do Gabinete de Identificação e Estatistica criminal de 1916 a 1928	203

Criminosos recolhidos no bienio de 1927 a 1928, á Casa de Detenção, segundo o sexo e os motivos da prisão .	204
---	-----

### DIVISÃO ADMINISTRATIVA

Historico da divisão territorial do Estado . . . . .	207
Divisão administrativa do Estado de Pernambuco, de accordo com a lei n.º 1931 de 11 de Setembro de 1928 . .	223

### JUSTIÇA

Divisão Judiciaria do Estado de Pernambuco . . . . .	245
Justiça Federal — julgamentos effectuados pelo juizado federal, em 1928 . . . . .	251
Fôro Militar — movimento da 7.ª circumscripção judiciaria militar, no bienio de 1927 a 1928 . . . . .	251
Justiça Estadual — Superior Tribunal de Justiça — julgamentos effectuados no bienio de 1927 a 1928 . . . . .	252
Movimento da curadoria especial de accidentes no trabalho, no bienio de 1927 a 1928 . . . . .	252
Movimento do fôro estadual em 1928 por comarcas e termo . . . . .	253

### ASSISTENCIA

Assistencia á infancia — Serviços realisados pela inspectoría de Hygiene Infantil, no trienio de 1926 a 1928 . . . . .	257
Instituto de Protecção e Assistencia a Infancia — creanças soccorridas no quinquenio de 1924 a 1928 . . . . .	259
Assistencia em Geral — Instituto Pasteur — Pessoas soccorridas no bienio de 1927 a 1928, segundo a idade . . . . .	259
Pessoas soccorridas no bienio de 1927 a 1928, segundo a procedencia, por Estados . . . . .	259
Pessoas soccorridas, na capital, no bienio de 1927 a 1928, por districtos . . . . .	260
Serviços de policia e saneamento das habitações — trabalhos realisados no trienio de 1926 a 1928 . . . . .	260
Soccorro medico de urgencia — Pessoas soccorridas no trienio de 1926 a 1928 . . . . .	260
Prophylaxia e Saneamento Rural — movimento durante o trienio de 1926 a 1928 . . . . .	261
Saneamento Rural — movimento durante o bienio de 1927 a 1928 . . . . .	261
Azylos e Recolhimentos — movimento durante o anno de 1928, por municipios . . . . .	262

Assistencia a enfermos — Hospitales, em 1928, segundo o numero de dependencias, enfermarias e quartos . . . .	262
Hospitales, em 1928, segundo o numero de profissionais, do serviço sanitario . . . . .	263
Hospitales, em 1928, segundo o numero de leitos . . . . .	264
Enfermos internados nos hospitales, em 1928, por sexo e nacionalidade . . . . .	264
Assistencia a Psychopaths — movimento do hospital de doencas nervosas e mentaes durante o anno de 1928 . . . . .	265
Enfermos entrados durante o anno de 1928, segundo o sexo e a nacionalidade . . . . .	266
Internados que sahiram curados, durante o anno de 1928, segundo o sexo e a nacionalidade . . . . .	267
Internados que sahiram melhorados durante o anno de 1928 segundo o sexo e a nacionalidade . . . . .	268
Internados que falleceram durante o anno de 1928, segundo o sexo e a nacionalidade . . . . .	269
Internados existentes em 31 de Dezembro de 1928, segundo o sexo e a nacionalidade . . . . .	270

### TRIBUTAÇÃO E FINANÇAS

Quadro demonstrativo da renda federal, no Estado, nos annos de 1915 a 1928 . . . . .	273
Renda federal, convertida a renda ouro em papel, pelo cambio medio de cada anno no quinquenio de 1924 a 1928 . . . . .	273
Quadro demonstrativo da renda federal arrecadada no Estado, no quinquenio de 1924 a 1928 . . . . .	274-275
Numeros indices da renda federal arrecadada no Estado, no quinquenio de 1924 a 1928 . . . . .	274
Demonstração da despesa federal no bienio de 1927 a 1928	275
Arrecadação das collectorias federaes no bienio de 1927 a 1928	276
Receita do Estado nos exercicios de 1900-1901 a 1928 . . . .	278
Despesa do Estado de Pernambuco nos exercicios de 1900-1901 a 1928 . . . . .	279
Despesa do Estado de Pernambuco, em 1928 . . . . .	280
Receita do Estado de Pernambuco em 1928 . . . . .	283
Renda das collectorias estaduais nos exercicios de 1926 a 1928 . . . . .	285
Emprestimos externos até 31 de dezembro de 1928 . . . . .	287
Situação da divida interna, no decenio de 1919 a 1928 . . . .	288
Situação da divida externa, no decenio de 1919 a 1928 . . . .	288

Diagramma da receita arrecadada pelo Estado no decenio de 1919 a 1928 . . . . .	289
Divida interna em 31 de Dezembro de 1928 . . . . .	290-291
Diagramma da despesa effectuada pelo Estado no decenio de 1919 a 1928 . . . . .	292
Receita e despesa do municipio do Recife, no decenio de 1919 a 1928 . . . . .	293
Numeros indices da receita e despesa do municipio do Recife, no decenio de 1919 a 1928 . . . . .	293
Despesa municipal effectuada nos municipios de Pernambuco, segundo os principaes titulos orçamentarios no exercicio de 1928 . . . . .	294-297
Receita municipal arrecadada em 1928 . . . . .	298-301
Despesa effectuada pelos municipios de Pernambuco, no quinquenio de 1924 a 1928 . . . . .	302
Receita arrecadada pelos municipios de Pernambuco, no quinquenio de 1924 a 1928 . . . . .	303
Numeros indices das finanças municipaes no quinquenio de 1924 a 1928 . . . . .	304

DEFESA NACIONAL

Organização e estado da primeira linha do exercito . . . . .	307-308
Corpo de officiaes da segunda linha do exercito, por municipios . . . . .	308
Alistamento e recrutamento, por municipios . . . . .	309-310
Sociedades de tiro militarizadas e respectivos caracteristicos . . . . .	311
Força policial-militar — Classificação do pessoal e material . . . . .	312

INDUSTRIA

Fabricas de tecidos de algodão existentes no Estado em 1928 . . . . .	314-315
Usinas de assucar e meios apparatus existentes no Estado em 1928 . . . . .	316-319
Resumo, por municipios, dos descarçadores e prensas de algodão . . . . .	320-323
Estabelecimentos industriaes recenseados em 1.º de Setembro de 1920 . . . . .	324

VIAS DE COMMUNICAÇÃO E MEIOS DE TRANSPORTE

Telegraphos — Relação das estações telegraphicas, federaes e da Great Western Railway Company, segundo a respectiva situação e as redes a que pertencem . . . . .	327-330
---	---------



	PAGINAS
Telegraphos — Receita e despesa do districto telegraphico de Pernambuco, no quinquenio de 1924 a 1928 ..	331
Telegraphos — Valor do patrimonio do districto telegraphico de Pernambuco, em 31 de Dezembro de 1928	331
Telegraphos — Telegrammas recebidos e transmittidos pelas diversas estações do Telegrapho Nacional, no quinquenio de 1924 a 1928 .....	332-333
Correios — Numero de agencias postaes, por municipios e districtos .....	334-340
Correios — Correspondencia postada e em transito, durante os annos de 1925 a 1928 .....	341
Correios — Movimento do serviço postal maritimo no porto do Recife, nos annos de 1925 a 1928 ....	341
Correios — Movimento das malas recebidas, expedidas e em transito, no serviço interno e entre os paizes estrangeiros, durante os annos de 1925 a 1928 ....	341
Ferrovias — Distribuição da rede da Great Western Railway C. <sup>o</sup> Ltd., em Pernambuco .....	342-349
Vias ferreas das usinas de assucar .....	350-351
Resumo da viação ferrea no Estado .....	352
Movimento de entradas e sahidas de embarcações, no porto do Recife, em 1928 .....	353
Estradas de rodagem estaduaes, segundo a extensão kilometrica .....	354
Obras d'arte das estradas de rodagem, construidas pelo Estado e em construção .....	354
Plano rodoviario do Estado — estradas troncos .....	355-357
Plano rodoviario do Estado — ramaes .....	358-359
Automoveis existentes no Estado de Pernambuco, por municipios, no quinquenio de 1924-1928 .....	360-366

### COMMERCIO

Exportação para o paiz, pelo porto do Recife, nos annos de 1927 e 1928, segundo o peso e o valor official	369-374
Exportação para o estrangeiro, pelo porto do Recife, nos annos de 1927 e 1928, segundo o peso e o valor official .....	375-376
Importação de cabotagem, pelo porto do Recife, no bienio de 1927 a 1928 .....	377-384

### CREDITO E PREVIDENCIA

Movimento das agencias do Banco do Brasil no Estado de Pernambuco, em 31 de Dezembro de 1928 .....	387
--	-----

	PAGINAS
Movimento activo dos Bancos locais em 31 de Dezembro de 1928 . . . . .	388
Movimento passivo dos Bancos locais, em 31 de Dezembro de 1928 . . . . .	389
Movimento dos Bancos estrangeiros em 31 de Dezembro de 1928 . . . . .	390-391
Movimento dos Bancos de Credito Popular e Agricola, em 31 de Dezembro de 1928 . . . . .	392-393
Movimento das Caixas Economicas Federal e Estadual . . . . .	394
Movimento dos Bancos existentes em Pernambuco, no quinquenio de 1924-1928 . . . . .	395

## ERRATA

No quadro VIII ás paginas 28 e 29 onde se lê *Periodo de 1910 a 1910* — leia-se periodo de 1910 a 1919.

Na pagina 221, na parte que se refere aos districtos do município de Tacaratú houve engano, devendo ser corrigido para o seguinte:


- 1.º — Tacaratú.
- 2.º — Jatobá de Tacaratú.
- 3.º — Moxotó.
- 4.º — Espirito Santo.

Na pagina 237, na parte de divisão districtal referente ao município de Recife em lugar de 8.º—*Torre*, leia-se 9.º—*Torre*.

Na pagina 241, na parte que se refere á divisão districtal do município de Tacaratú observe-se a mesma alteração feita á pagina 221, desapparecendo, a nota no final da pagina.

Na pagina 245, na parte districtos judiarios, ainda sobre o município de Tacaratú observe-se as mesmas alterações anteriores.

Na pagina 355, em a nota final da mesma pagina, na segunda linha onde se lê *Faltam ser realizadas*, leia-se: *Faltam ser relacionadas*...



---

# ANUARIO ESTADISTICO

---

ОБЩЕСТВО СЪЗДАНИЕ

---

---

**POSIÇÃO, LIMITES E DIVISÃO**

---

---

THE UNIVERSITY OF CHICAGO



I — Posição geographica e limites do Estado de Pernambuco

LADOS	Posição geographica dos pontos extremos	LINHAS DIVISORIAS	Municípios pernambucanos limitrophes
Norte	O ponto extremo norte fica situado no vertice formado pelas serras da Balança e Piedade: 7° 15' latitude sul	<p>COM O ESTADO DA PARAHYBA:-- Partindo da foz do Rio Goyanna, no Oceano Atlantico e seguindo pelo mencionado rio até o lugar onde elle recebe o seu affluente, o rio Pitanga, que serve de limite até as suas origens, nas proximidades do lugar denominado Cruz das Almas (antigo marco entre as duas provincias) e dali por diante, pela estrada que vindo de Taquara se dirige para o Sul, passando em Dois Rios, Feira Velha e entre a cidade pernambucana de Itambé e a villa parahybana de Pedras de Fôgo, sendo a linha divisoria o centro das ruas da Baixinha, Conceição, Commercio, S. Antonio e S. Paulo, até o lugar Marcação (onde existe tambem um marco divisorio), proseguindo na direcção das cordilheiras de Carirys Velhos e Umbranas, pelos divisores d'aguas, que formam as seguintes serras: Pirauá, no municipio de Timbaúba; dos Coquinhos, da Macambira, da Cachoeira, no municipio de Bom Jardim; da Boa-Vista, da Cachemira e das Umbranas no municipio de Taquaretinga; Quebrada, do Jararaca, no municipio de Brejo da Madre Deus; do Acaly, das Moças, das Porteiras, no municipio de Pesqueira; do Pau d'Arco, do Capitão Mór, da Matta Verde, no municipio de Alagôa de Baixo; do Jabitacá, Brancas, Verde, no municipio do Afogados de Ingazeira; dos Carirys Velhos, da Balança, da Piedade, do Olho d'Agua, no municipio de São José do Egypto; da Conceição e Colonia, novamente no municipio de Afogados de Ingazeira; da Boa Vista, São João e Vermelha, no municipio de Flores; da Cacimba e da Baixa-Verde no municipio de Triumpho e Pintada nos municipios de Villa Bella e Belmonte.</p> <p>COM O ESTADO DO CEARA': -- Nos municipios de Belmonte, Salgueiro, Granito, Novo Exú e Ouricury, pela chapada da Serra do Araripe.</p> <p>COM O ESTADO DO PIAUHY: -- No municipio de Ouricury, pelas Serras do Ignacio e Dois Irmãos e com o de Petrolina, pelas Serras Dois Irmãos, da Minação, das Aroeiras e do Salgado e fazendas Tiririca e Barreira.</p>	<p>Goyanna Itambé Timbaúba Bom Jardim Taquaretinga Brejo da Madre de Deus Pesqueira Alagôa de Baixo Afogados de Ingazeira S. José do Egypto Flôres Triumpho Villa Bella Belmonte</p>
Oeste	O extremo oeste fica situado no vertice formado pelas serras dos Dois Irmãos e das Marrecas: 41° 20' Oeste do Meridiano de Greenwich.	<p>COM O ESTADO DO CEARA': -- Nos municipios de Belmonte, Salgueiro, Granito, Novo Exú e Ouricury, pela chapada da Serra do Araripe.</p> <p>COM O ESTADO DO PIAUHY: -- No municipio de Ouricury, pelas Serras do Ignacio e Dois Irmãos e com o de Petrolina, pelas Serras Dois Irmãos, da Minação, das Aroeiras e do Salgado e fazendas Tiririca e Barreira.</p>	<p>Belmonte Salgueiro Granito Novo Exú Ouricury</p> <p>Ouricury Petrolina</p>

## I — Posição geographica e limites do Estado de Pernambuco

LADOS	Posição geographica dos pontos extremos	LINHAS DIVISORIAS	Municípios pernambucanos limitrophes
Sul	O extremo sul fica situado á margem do Rio São Francisco, entre Tapera e Polycarpo no municipio de Petrolina: 9° 27'30" latitude sul	<p>COM O ESTADO DA BAHIA — Por uma linha imaginaria de Oeste a Leste de 30 leguas aproximadamente, a qual deve passar nas fazendas Compridas, Rajada, Duas Barras e por Mouras, a partir do Estado do Piahy até o lugar Pau da Historia ou do Arara e desta, pelo rio São Francisco, até a barra do Moxotó.</p> <p>COM O ESTADO DE ALAGOAS: — Pelo rio Moxotó, desde a sua barra até o lugar Coroa, onde o ribeirão Manary desagua no rio Moxotó e dahi até a Serra do Exú, passa nas fazendas Salgado, Pedra Pintada, Serra d. Josepha e no lugar Serrinha, pelos logares Barra de Tapera, Cacinba dos Negros, pela Serra do Carangueijo e povoado Cruz de São Miguel, onde o rio Parahyba atravessa a estrada, pelos logares Mungubá, Marcelo, Mirim, Rio Parahyba e Riacho Secco, depois segue pelas Serras do Canivete, Graude e do Capim, riacho Giboia de Taquara, pelo Rio Jacuhype e finalmente desde a foz do riacho João Mulato, no Engenho Santa Cruz, seguindo pelo rio de São Domingos ás nascenças delle no de Santo Antonio, dahi uma recta vae encontrar as origeus do rio Persinunga no engenho Bemfica e por este até o oceano.</p>	<p>Petrolina Bóia Vista Cabrobó Floresta Tacarátú</p> <p>Tacarátú Buique Aguas Bellas Bom Conselho Correntes Cauhotinho Quipapá Palmares Água Preta Barreiros</p>
Leste	O extremo leste fica em Ponta de Pedras a 34° 46'57", Oeste do meridiano de Greenwich	COM O OCEANO ATLANTICO: — Partindo da fóz do Persinunga, nos limites com o Estado de Alagôas até a foz do Rio Goyanna, uos limites com o Estado da Parahyba.	<p>Barreiros Rio Formoso Serinhãem Ipojuca Cabo Jaboatão Recife Olinda Iguarassú Goyanna</p>

NOTA — As linhas divisorias do Estado de Pernambuco não estão determinadas physicamente. O que se tem escripto sobre o assumpto e os mappas melhores existentes, não fixam perfeitamente a faixa limitrophe com os outros Estados. Os convenios realizados precisam ser determinados por commissões technicas, o que ainda não foi feito.

Pernambuco reclama, para sua unidade territorial, a antiga comarca do São Francisco, incorporada á provincia de Minas Geraes e posteriormente á da Bahia, a titulo provisorio, como um castigo aos seus ideaes republicanos.

II — Limites, divisão e areas dos Municípios

MUNICIPIOS	Superfície em km <sup>2</sup>	CIRCUMSCRIPÇÕES CONFRONTANTES (Município ou Estado)	MAIORES EXTENSÕES	
			N. a S.	L. a O.
Afogados de Ingazeira....	2.473,615	Ao N. o Estado da Parahyba e São José do Egypto; a L. o Estado da Parahyba; ao S. Alagôa de Baixo; a O. Flôres.	52	55
Agua Preta.....	1.086,953	Ao N. E. com Gamelleira; ao S. com Barreiros e Alagôas; a O. com Palmares; ao N.O. com Bonito; a L. com Rio Formoso.	38	35
Aguas Bellas .....	3.008,555	Ao N. com Buique e Pedra; a L. com Garanhuns e Bom Conselho; ao S. e S.O. com o Estado de Alagôas.	79	45
Alagôa de Baixo.....	4.108,551	Ao N. Afogados de Ingazeira e o Estado da Parahyba; a L. o Estado da Parahyba; a S.E. Pesqueira; ao S. Buique; a O. Jatobá e Floresta; a N.O. Flôres.	72	79
Altinho .....	598,053	Ao N. Caruarú; a N.E. Bezerros; a L. Bonito; ao S. Panellas e Quipapá; a S.O. Cauhotinho e a O. São Bento.	25	39
Amaragy.....	411,835	Ao N. Gravatá; ao N.E. Victoria; a L. Escada; ao S. Gamelleira e Bonito; a O. Bonito.	20	30
Barreiros.....	341,242	Ao N. Agua Preta e Rio Formoso; a L. com o Oceano Atlantico; ao S. com o Estado de Alagôas; a O. com Agua Preta.	14	30
Belmonte .....	2.382,936	Ao N.E. o Estado da Parahyba; a L. Villa Bella; ao S. Floresta; a S.O. Cabrobó; a O. Salgueiro e a N.O. o Estado do Ceará.	72,5	44
Bezerros .....	793,480	Ao N. Limoeiro; a L. Gravatá e Bonito; ao S. Bonito; ao S.O. Altinho; a O. e N.O. Caruarú.	35	30
Bôa Vista.....	4.010,958	Ao N. Leopoldina; a L. Cabrobó; ao S.E. e S. com o Estado da Bahia; ao O. Petrolina e Ouricury.	76	66
Bom Conselho.....	1.187,115	Ao N.E. Garanhuns; a L. Correntes; ao S. com o Estado de Alagôas e O. e N.O. com Aguas Bellas.	42	40
Bom Jardim .....	1.128,603	Ao N. com o Estado da Parahyba e Timbaúba; a L. Nazareth; ao S.E. e S., Limoeiro; a O. Taquaretinga.	27,5	50

## II — Limites, divisão e areas dos Municípios

MUNICIPIOS	Superficie em km <sup>2</sup>	CIRCUMSCRIÇÕES CONFRONTANTES (Município ou Estado)	MAIORES EXTENSÕES	
			N. a S.	L. a O.
Bonito.....	665,989	Ao N. Bezzeros, Gravatá e Amaragy; a L. Amaragy e Gamelleira; ao S.E. Agua Preta e Palmares; ao S. Palmares; ao S.O. Pannels; ao O. Alinho; ao N.O. Caruarú.	30	42,7
Brejo da Madre de Deus	1.732,140	Ao N. Taquaretinga; a L. Caruarú; ao S.E. Caruarú; ao S. São Bento e ao S.O. e O. com Pesqueira; e ao O. e N.O. com o Estado da Parahyba.	55,5	55
Buique .....	3.100,623	Ao N. Alagôa de Baixo; ao N. E. com Pesqueira e Pedra; a L. e S.E. com Pedra; ao S. Aguas Bellas e o Estado de Alagôas; ao S.O. com o Estado de Alagôas; ao O. Tacarátú.	53	74
Cabo .....	306,796	Ao N. e N.O. Jaboatão; a L. com o Oceano Atlantico; ao S. Ipojuca e Escada e a O. Escada e Victoria.	15	28
Cabrobó .....	4.175,269	Ao N. Leopoldina e Salgueiro; a N.E. Belmonte; a L. Floresta; ao S. e S.O. o Estado da Bahia e a O. Boa-Vista.	95	65
Canhotinho.....	1.273,561	Ao N. e N.E. São Bento; a L. Alinho e Quiquapá; ao S.E. e S.O. o Estado de Alagôas; ao S. Garanhuns; a S.O. Correntes; ao O. São Bento e a N.O. Garanhuns.	50	41
Caruarú .....	1.959,486	Ao N. Taquaretinga e Bom Jardim; a L. Limoeiro e Bezzeros; a S.E. Bonito; ao S. Alinho e São Bento; ao O. e N. O. Brejo.	44	52
Correntes .....	770,099	Ao N.O. e N. Garanhuns; a N.E. e L. Canhotinho; ao S.E. e S. com o Estado de Alagôas; a O. Bom Conselho.	25	33,5
Escada .....	223,116	Ao N. Victoria e Cabo; a L. Cabo e Ipojuca; ao S.E. e S. Srinhãem; ao S.O. Gamelleira; a O. Amaragy.	28	19
Flôres .....	2.265,409	Ao N. com o Estado da Parahyba; a L. Afogados de Ingazeiras; ao S.E. Alagôa de Baixo; ao S. Floresta; a O. Villa Bella; ao N.O. Triumpho.	59,5	56
Floresta .....	5.871,683	Ao N. Belmonte, Villa Bella e Flôres; a L. Alagôa de Baixo e Tacarátú; ao S. Tacarátú e o Estado da Bahia; a O. Cabrobó.	77,5	120

II — Limites, divisão e áreas dos Municípios

MUNICÍPIOS	Superfície em km <sup>2</sup>	CIRCUMSCRIÇÕES CONFRONTANTES (Município ou Estado)	MAIORES EXTENSÕES	
			N. a S.	L. a O.
Gamelleira .....	467,645	Ao N. Amaragy; ao N.O. Escada; a L. Serinhãem; ao S. Rio Formoso e Agua Preta; ao S.O. Agua Preta; a O. Bonito.	16	23
Garanhuns .....	1.118,675	Ao N. São Bento e Canhotinho; ao S.E. Canhotinho e Correntes; a L. Canhotinho; a S.O. Bom Conselho e Aguas Bellas e a N.O. Pedra.	38,5	57,5
Gloria de Goytá .....	493,596	Ao N. e N.E. Pão d'Alho; a L. S. Lourenço; ao S. Victoria; ao S.O. Gravatá; a O. e N.O. Limoeiro.	21,5	30
Goyanna .....	691,254	Ao N. com Itambé e o Estado da Parahyba; a L. com o Oceano Atlantico; ao S. Iguarassú; ao S.O. Nazareth; ao O. com os municípios de Nazareth e Timbaúba.	24,5	
Granito .....	2.114,703	Ao N. e N.E. com o Estado da Parahyba; a L. e S.E. Salgueiro; ao S. Leopoldina; a O. Ouricury e ao N.O. com Exú.	45	62
Gravatá .....	1.027,356	Ao N.O. e N. Limoeiro; ao N.E. com Gloria de Goytá; a L. Victoria; ao S. Bonito e Amaragy; a O. Bezerros.	35	33,5
Iguarassú .....	622,773	Ao N. Goyanna; a L. pelo Oceano Atlantico; ao S. e S.E. Olinda; ao S.O. com S. Lourenço e Pão d'Alho; ao O. com Nazareth.	29,5	32
Ipojuca .....	486,888	Ao N. Cabo; a L. o Oceano Atlantico; ao S. e S.E. Serinhãem; a O. Escada.	28	24
Itambé .....	427,874	Ao N. com o Estado da Parahyba; ao N.E. com o Estado da Parahyba; a L. Goyanna; ao S. Goyanna e Timbaúba.	15,5	43
Jaboatão .....	346,465	Ao N.O. e N. São Lourenço da Matta; a N.E. Recife; a L. o Oceano Atlantico; ao S. e S.E. Cabo; a O. Victoria.	17	30
Leopoldina .....	2.849,080	Ao N. Granito; a L. Salgueiro; ao S. Cabrobó e Boa Vista; a O. Ouricury.	53	82
Limoeiro .....	1.020,488	Ao N. e N.E. Bom Jardim; ao N.E. Nazareth; a L. Pão d'Alho; ao S.E. Gloria de Goytá; ao S. Gravatá e Bezerros; a O. e N.O. Curuarú.	25	39

## II — Limites, divisão e areas dos Municípios

MUNICIPIOS	Superficie em km <sup>2</sup>	CIRCUMSCRIÇÕES CONFRONTANTES (Município ou Estado)	MAIORES EXTENSÕES	
			N. a S. L.	a O.
Nazareth .....	868,680	Ao N. Timbaúba; ao N.E. Goyanna; a L. Goyanna e Iguarassú; ao S. e S.E. Páo d'Alho; a S.O. Limoeiro; a S. Bom Jardim.	31,5	40
Novo Exú .....	1.415,160	Ao N. e L. com o Estado do Ceará; ao S. e S.E. com Granito; a O. com Ouricury.	50	46
Olinda .....	179,598	Ao N.E. e N. Iguarassú; a L. o Oceano Atlantico; ao Sul e S.O. Recife; a O. São Lourenço da Matta.	18	15
Ouricury .....	11.069,091	Ao N. com os Estados do Piauhly e Ceará; a L. Exú, Granito, Leopoldina e Bôa Vista; ao S. e S.O. Petrolina; a O. o Estado do Piauhly.	129	87
Palmares .....	669,345	Ao N., L. e N.E. Agua Preta; ao S. e S.O. com o Estado de Alagôas; a O. Quipapá e Panellas; a N.O. Panellas e Bonito.	32	34
Panellas .....	593,856	Ao N. Altinho; ao N.E. Bonito; a L. Palmares; ao Sul, S.O., O. e N.O. Quipapá	26	32
Páo d'Alho .....	392,842	Ao N. e N.O. Nazareth; ao N.E. com Iguarassú; ao S. São Lourenço da Matta; ao S.O. Gloria de Goytá; ao O. Limoeiro.	16	33
Pedra .....	913,877	Ao N. Pesqueira; a L. Pesqueira, São Bento, Garanhuns e Aguas Bellas; ao S. Aguas Bellas; a S.O. e N.O. Buique.	48,5	26
Pesqueira .....	2.337,468	Ao N. o Estado da Parahyba; a N.E. e E. Brejo; a S.E. São Bento; ao S. Pedra; a S.O. Buique; a O. Pedra e Alagôa de Baixo; a N.O. Alagôa de Baixo e o Estado da Parahyba.	50,5	75
Petrolina .....	6.072,407	Ao N. e N.E. Ouricury; a L. Bôa Vista; ao S. e S.E. o Estado da Bahia; ao SO., O. e N.O. com o Estado do Piauhly.	126	118
Quipapá .....	986,203	Ao N. Altinho e Panellas; L. e S.E. Panellas e Palmares; ao S. com o Estado de Alagôas; a S.O. e O. com o municipio de Canhotinho.	33,5	44
RECIFE.....	134,413	Ao N. e N.E. Olinda; a L. e S.E. o Oceano Atlantico; ao S. S.O. e O. Jaboatão; a N.O. São Lourenço da Matta.	17	12,5

**II — Limites, divisão e areas dos Municípios**

MUNICIPIOS	Superficie em km <sup>2</sup>	CIRCUMSCRIÇÕES CONFRONTANTES (Município ou Estado)	MAIORES EXTENSÕES	
			N. a S.L.	a O.
Rio Formoso .....	388,661	Ao N. Gamelleira e Serinhãem; a L. o Oceano Atlantico; ao S. Barreiros; ao O. Agua Prêta.	20,5	34,5
Salgueiro .....	2.335,325	Ao N. e N.E. o Estado do Ceará; a L. Belmonte; ao S. Cabrobó; a O. Leopoldina; ao N.O. Granito.	66,5	60
São Bento .....	978,805	Ao N. Brejo da Madre de Deus e Caruarú; a L. Altinho e Canhotinho; ao S. Canhotinho e Garanhuns; a S.O. Canhotinho; a O. Pedra; a N.O. Pesqueira.	35	38
São José do Egypto .....	1.048,463	Ao O., N.O., N., N.E., L. e S.E. com o Estado da Parahyba e ao S. Afogados de Ingazeira.	35,5	53
São Lourenço da Matta ..	248,379	Ao N. Pão d'Alho; a N.E. Iguarassú e Olinda; a L. Olinda; ao S.E. e S. Jabotão; a O. Victoria e Gloria de Goytá.	19	28,5
Serinhãem .....	363,563	Ao N. Ipojuca e Escada; a N.E. Ipojuca; a L. o Oceano Atlantico; ao S. Rio Formoso; a O. Escada; a N.O. Escada.	23,5	18,5
Tacarátú .....	4.341,388	Ao N. Floresta; a L. Alagôa de Baixo e Buíque; a S.E. o Estado de Alagoas; ao S. e S.O. com o Estado da Bahia; a O. com Floresta.	69	88
Taquaretinga .....	1.450,107	Ao N. com o Estado da Parahyba; a L. Bom Jardim; ao S. Caruarú e Brejo; ao O. com o Estado da Parahyba.	24,5	72
Timbaúba .....	545,801	Ao N. com o Estado da Parahyba e Itambé; a L. Goyanna; ao S. Nazareth e Bom Jardim; a O. com o Estado da Parahyba.	17,5	38
Triunpho .....	334,332	Ao N. Parahyba; a L. Flôres; ao S. Flôres e Villa Bella; ao O. Villa Bella.	13	30
Victoria .....	608,067	Ao N. Gloria de Goytá; a L. São Lourenço, Jabotão e Cabo; Ao S. Escada; a S.O. Amaragy; a O. Gravatá.	28	25,5
Villa Bella .....	2.782,984	Ao N. com o Estado da Parahyba e Triunpho; a L. Triunpho e Flôres; ao S. Floresta; a O. Belmonte.	63,5	29

## III — Posição das sédes municipaes em relação a Recife

SÉDES MUNICIPAES	POSIÇÃO		SÉDES MUNICIPAES	POSIÇÃO	
	RUMO	Distancia em linha recta (km.)		RUMO	Distancia em linha recta (km.)
Afogados de Ingazeira....	O.	303,5	Iguarassú .....	N.	25,5
Agua Preta.....	S.O.	93,5	Ipojuca .....	S.S.O.	41,0
Aguas Bellas.....	O.S.O.	275,0	Itambé .....	N.N.O.	77,5
Alagôa de Baixo.....	O.	267,5	Jaboatão .....	O.S.O.	17,0
Altinho .....	O.S.O.	139,0	Leopoldina .....	O.	516,0
Amaragy.....	O.S.O.	73,0	Limoeiro.....	O.N.O.	67,5
Barreiros.....	S.S.O.	91,0	Nazareth.....	N.O.	55,0
Belmonte.....	O.	433,5	Novo Exú.....	O.	536,0
Bezerros.....	O.S.O.	100,0	Olinda.....	N.N.E.	6,0
Bôa Vista .....	O.	549,0	Ouricury.....	O.	573,5
Bom Conselho.....	O.S.O.	236,0	Palmares.....	S.O.	100,5
Bom Jardim.....	O.N.O.	85,0	Panellas .....	O.S.O.	128,0
Bonito.....	O.S.O.	104,0	Pão d'Alho.....	N.O.	38,0
Brejo da Madre de Deus..	O.	165,0	Pedra .....	O.	235,0
Buique.....	O.S.O.	257,0	Pesqueira.....	O.	205,0
Cabo.....	S.O.	28,0	Petrolina.....	O.	634,5
Cabrobó .....	O.	485,0	Quipapá .....	O.S.O.	151,0
Cauhotinho.....	O.S.O.	169,0	Rio Formoso.....	S.S.O.	69,0
Caruarú.....	O.	125,0	São Bento .....	O.S.O.	183,0
Correntes .....	S.O.	201,0	São Lourenço da Matta..	N.O.	19,5
Escada .....	S.O.	51,0	Salgueiro .....	O.	466,0
Flôres .....	O.	342,0	Serinhãem .....	S.S.O.	60,0
Floresta.....	O.	418,0	São José do Egypto....	O.N.O.	270,0
Gamelleira .....	S.O.	77,0	Tacaratu .....	O.S.O.	395,0
Garanhuus .....	O.S.O.	201,5	Taquaritinga .....	O.	130,0
Gloria de Goytá.....	O.	45,5	Triunpho .....	O.	359,0
Granito .....	O.	522,5	Timbóuba .....	N.O.	83,0
Gravatá.....	O.S.O.	79,0	Victoria.....	O.S.O.	46,0
Goyanna .....	N.	58,0	Villa Bella.....	O.	380,0



IV — Posição e distancia das sédes municipaes em relação a Recife

SÉDES MUNICIPAES	POSIÇÃO		SÉDES MUNICIPAES	POSIÇÃO	
	RUMO	Distancia da capital (km.)		RUMO	Distancia da capital (km.)
Afogados de Ingazeira....	O.	484	Ignarassú .....	N.	30
Agua Preta.....	S.O.	138	Ipojeca .....	S.S.O.	56
Agnas Bellas.....	O.S.O.	364	Itambé .....	N.N.O.	94
Alagôa de Baixo .....	O.	410	Jaboatão .....	O.S.O.	18
Altinho .....	O.S.O.	163	Leopoldina .....	O.	786
Amaragy.....	O.S.O.	78	Limoeiro.....	O.N.O.	78
Barreiros.....	S.S.O.	127	Nazareth .....	N.O.	64
Belmonte .....	O.	594	Novo Exú.....	O.	844
Bezervos .....	O.S.O.	107	Oliuda .....	N.N.E.	6
Bôa Vista.....	O.	787	Ouriçury.....	O.	844
Bom Conselho .....	O.S.O.	308	Palmares.....	S.O.	124
Bom Jardim .....	O.N.O.	103	Panellas .....	O.S.O.	193
Bonito .....	O.S.O.	137	Pau d'Alho .....	N.O.	42
Brojo da Madre de Deus	O.	210	Pedra .....	O.	329
Buique .....	O.S.O.	348	Pesqueira .....	O.	310
Cabo .....	S.O.	34	Petrolina.....	O.	918
Cabrobó .....	O.	716	Quipapá .....	O.S.O.	200
Canhotinho.....	O.S.O.	238	Rio Formoso .....	S.S.O.	100
Caruarú. ....	O.	133	São Bento.....	O.S.O.	210
Correntes .....	S.O.	278	São Lourenço da Matta.	N.O.	21
Escada .....	S.O.	65	Salgueiro .....	O.	687
Flôres .....	O.	559	Serinhãem .....	S.T.O.	88
Floresta.....	O.	430	São José do Egypto....	O.N.O.	352
Gamelleira .....	S.O.	90	Tacarátú .....	O.S.O.	516
Garanhuns .....	O.S.O.	258	Taquaretinga .....	O.	155
Gloria de Goytá.....	O.	48	Triumpho .....	O.	591
Granito .....	O.	772	Timbaúba .....	N.O.	23
Gravatú.....	O.S.O.	74	Victoria.....	O.S.O.	53
Goyanna .....	N.	64	Villa Bella .....	O.	559

## V — Coordenadas e latitudes, exactas ou approximadas, das Sêdes Municipaes

N.º de ordem	SÊDES MUNICIPAES	COORDENADAS		ALTITUDES ms.
		Latitude S.	Longitude W. Gr.	
1	Afogados de Ingazeira.....	7º 44'18"	37º 37'30"	525
2	Agua Preta.....	8º 42'15"	35º 23'35"	90
3	Agua: Bella.....	9º 06'54"	39º 03'20"	390
4	Alagoa de Baixo.....	7º 35'00"	37º 06'25"	560
5	Alfândega.....	7º 05'50"	34º 42'25"	470
6	Amarary.....	8º 26'00"	35º 23'25"	
7	Barreiros.....	8º 45'00"	35º 15'04"	18
8	Bezerros.....	8º 11'30"	35º 48'35"	465
9	Belmonte.....	8º 02'00"	38º 54'05"	460
10	Bom Vista.....	8º 48'23"	39º 51'15"	345
11	Bom Conselho.....	9º 10'15"	36º 27'53"	660
12	Bona Jardim.....	7º 45'11"	35º 36'17"	315
13	Bonito.....	8º 30'25"	34º 45'25"	445
14	Brejo da Madre de Deus.....	8º 11'19"	36º 20'33"	625
15	Buque.....	8º 43'00"	36º 49'25"	805
16	Cabo.....	8º 15'00"	35º 03'25"	15
17	Cabrobó.....	8º 01'25"	39º 21'05"	335
18	Canhotinho.....	8º 52'48"	36º 06'20"	530
19	Caruarú.....	8º 12'15"	36º 03'00"	559
20	Correntes.....	9º 41'00"	36º 13'25"	420
21	Escada.....	8º 19'40"	35º 09'25"	130
22	Flôres.....	7º 47'15"	35º 11'43"	460
23	Floresta.....	8º 35'40"	38º 36'25"	310
24	Gancel'êna.....	8º 34'00"	35º 19'25"	905
25	Garanhuns.....	8º 53'25"	36º 24'11"	870
26	Gloria de Goytá.....	8º 01'10"	35º 22'05"	140
27	Goyanna.....	7º 33'45"	35º 00'40"	29
28	Granit.....	7º 44'25"	39º 50'35"	445
29	Gravatá.....	8º 01'00"	35º 37'25"	460
30	Iguarassú.....	7º 50'00"	34º 55'18"	29
31	Ipojuca.....	8º 02'04"	25º 03'25"	55
32	Itambé.....	7º 24'20"	35º 07'10"	190
33	Jaboatão.....	8º 10'00"	35º 02'25"	45
34	Leopoldina.....	8º 06'00"	39º 33'30"	370
35	Limoeiro.....	7º 52'19"	35º 27'25"	143
36	Nazareth.....	7º 41'59"	35º 12'35"	60
37	Novo Exú.....	7º 46'35"	39º 57'25"	510
38	Olinda.....	8º 00'35"	34º 51'04"	31
39	Ouriary.....	7º 45'29"	40º 27'25"	430
40	Palmares.....	8º 41'02"	36º 06'20"	120
41	Panellas.....	8º 37'00"	35º 47'45"	445
42	Pão d'Alho.....	7º 52'00"	35º 32'25"	70
43	Pedra.....	8º 32'00"	37º 02'25"	615
44	Pesqueira.....	8º 22'25"	36º 48'57"	636
45	Petrolina.....	9º 22'00"	40º 25'25"	372
46	Quipapá.....	8º 50'00"	35º 54'55"	490
47	Recife.....	8º 03'00"	34º 55'25"	3
48	Rio Formoso.....	8º 08'30"	35º 07'10"	20
49	Salgueiro.....	8º 03'38"	38º 07'45"	405
50	São Bento.....	8º 29'00"	36º 27'45"	630
51	São José do Egypito.....	7º 40'00"	37º 56'25"	530
52	São Lourenço da Matta.....	7º 59'01"	35º 02'55"	32
53	Serinhãem.....	8º 34'00"	35º 04'25"	69
54	Tacaratu.....	9º 41'20"	38º 19'19"	279
55	Taquaretinga.....	7º 45'20"	35º 55'44"	410
56	Timbaúba.....	7º 31'06"	35º 21'21"	109
57	Triunpho.....	7º 48'00"	38º 24'25"	1060
58	Victoria.....	8º 04'16"	35º 19'10"	193
59	Villa Bella.....	8º 05'00"	38º 29'25"	435


---

---

**CLIMATOLOGIA**

---

---



# Introdução

---

O Estado de Pernambuco acha-se situado na zona tropical. Númerosos lugares, porem, do seu interior, podem receber francamente a designação de sub-tropicães, devido á influencia amenizadora que sobre o clima exerce a altitude. A defficiencia de estações meteorologicas não permite estabelecer uma classificação rigorosa, mas observa-se que as variações climatericas estão estreitamente ligadas ás zonas physiographicas.

Como succede nas regiões tropicães, as variações das estações meteorologicas — Verão, Outono, Inverno e Primavera, são muito pouco sensiveis. No entanto não escapam ao registro dos aparelhos meteorologicos como se pode ver nos quadros ns. I a VIII.

Na organização desses quadros foram minuciosamente computadas as medias ponderadas das normaes mensaes dos factores climatericos no periodo de 1910 a 1919.

## ZONA DO LITORAL

Na zona do Litoral o clima é evidentemente marinho. A proximidade do Oceano pela sua acção reguladora sobre a temperatura, oppõe-se ás suas bruscas variações. Assim é que as amplitudes thermicas normaes diurnas não excedem de 6.º (Fernando de Noronha 3º,9, Recife 5º, 7) e as de verão a inverno de 2º,3 em Recife e 1º,0 em Fernando de Noronha. As amplitudes extremas annuaes foram no referido periodo de 14º,7 em Recife e 11º,3 em Fernando de Noronha.

VERÃO — (22 de Dezembro a 21 de Março, ord.). O verão caracteriza-se pela sua elevada temperatura; é geralmente nessa estação que se encontra o maximo absoluto do anno. A pressão barometrica é por conseguinte o minimo do anno. A velocidade media do vento é tambem menor do que nas outras estações e a sua direcção predominante é sempre no quadrante SE-E. A tensão do vapor é ordinariamente maior do que nas outras estações. A pluviosidade é notavel attingindo em alguns logares como Fernando de Noronha a um total superior ao do inverno. (1)

No verão e no principio do outono é que se encontra o periodo de trovoadas.

OUTONO — (22 de Março a 21 de Junho, ord.). No outono a temperatura começa a baixar, offerecendo uma curva descendente durante toda a estação. Assim, em Fernando de Noronha, de 26°,0 de temperatura media, no mez de Março cae para 25°,9 em Abril, 25°,7 em Maio 25°,2 em Junho.

As maiores maximas em alguns logares (Fernando de Noronha) egualam as da estação precedente ou são pouco differentes (Recife, differença 0°,4). A pressão barometrica é egualmente descendente como o indica a serie das normaes mensaes do periodo considerado, que foi em Fernando de Noronha 751,9 em Março, 751,6 em Abril, 753, 3 em Março e 753,3 em Junho.

A velocidade do vento é tambem ascendente: 5,7 em Março, 6,4 em Abril, 6,8 em Maio e 7,6 em Junho, nesse logar.

A sua direcção normal desvia-se do Este para o Sul fazendo-se ordinariamente no quadrante de SE-S. (2)

E' a estação de maior nebulosidade, apresentando, no entanto, pequena variação em relação as outras.

O numero de dias de chuva é elevado sendo quasi egual ou maior do que na estação seguinte (inverno). A chuva cahida em m|m attinge um

(1) Chamamos a attenção para que as estações aqui estudadas, são as estações scientificas determinadas pelos equinoxios e solsticios e não as que são vulgarmente conhecidas por inverno e verão e entre as quaes não ha perfeita coincidência.

(2) Em Fernando de Noronha a direcção predominante do vento é SE-E durante todas as estações.

total maior do que nas outras estações, razão porque os mezes que constituem essa estação recebem a denominação de inverno na linguagem vulgar.

A humidade relativa e a tensão do vapor d'agua da athmosphera, são correlatamente as mais elevadas do anno. A maior altura de chuva cahida em 24 horas acha-se geralmente ou nesta estação ou na precedente, e é bastante elevada. Assim em Recife houve no periodo de 1910 a 1919, uma precipitação de 152mm,2 e em Olinda cahiram no, dia 23 de Março de 1924, 122mm,4.

INVERNO — (22 de Junho a 21 de Setembro). — A temperatura que se assignala na estação precedente por uma curva descendente continúa a descer attingindo o minimo no mez de Julho. E' neste mez que ordinariamente se encontra o minimo absoluto do anno o qual invariavelmente apparece nesta estação. De Julho até fim da estação, a temperatura ordena-se em curva ascendente. A pressão barometrica é a maxima do anno acompanhando, em sentido inverso a variação da temperatura. A precipitação aquosa é normalmente menor do que na estação precedente sendo em alguns logares inferior mesmo á do proprio verão. O numero de dias de chuva é no entanto maior do que na referida estação climaterica, o que indica uma maior regularidade no periodo chuvoso.

A insolação que na estação anterior havia attingido o minimo do anno, começa a elevar-se apresentando um total medio de 876 horas. em Recife, ou sejam 150 horas a mais. Este acrescimo é devido sobretudo aos mezes de Agosto e Setembro que são mezes de forte insolação.

A evaporação acompanha correlatamente, a curva da insolação apresentando cerca de 100 mm a mais do que na estação precedente em Recife.

PRIMAVERA — Na primavera a temperatura que após ter attingido o minimo na estação anterior começara a elevar-se, continúa na sua marcha ascendente até o fim da estação. A pressão barometrica, continúa inversamente a baixar, ordenando-se em curva descendente durante toda a estação.

Os ventos que no Inverno e Outono haviam tido a sua direcção normal no sector de SE-S voltam para SE-E.

Esta estação caracteriza-se sobretudo por ser a de menor pluviosidade do anno. A precipitação normal é somente cerca de 2% a 5% do total annual. A insolação é fortissima, sendo a mais elevada do anno,

tendo fornecido no periodo de 1910 a 1919 uma media de mais de 10 horas diarias de sol. A evaporação é, assim, mais elevada do que nas outras estações, acompanhando a marcha da insolação.

A humidade relativa da athmosphera é a minima do anno. A secura da athmosphera, a forte insolação e a defficiente pluviosidade, fazem com que mais sensiveis sejam os effeitos da temperatura do que nas outras estações. Esta é a razão porque os mezes da primavera se nos affiguram os mais quentes do anno, sendo por isso denominados de "verão" na classificação vulgar.

## MATTA

O clima da Matta, á parte uma maior amplitude thermica e characteristics locais, é inteiramente analogo ao do litoral.

A marcha das estações é a mesma, como se pode constatar pelos quadros ns.º III a VI.

Os ventos que na zona do litoral apresentam uma direcção constante para toda ella, obedecem na zona da Matta á topographia dos logares, offerecendo cada posto meteorologico a sua orientação caracteristica.

A temperatura media apresenta uma normal annual um pouco inferior á do litoral attingindo a amplitude media diurna a mais de 10º em alguns logares.

A pluviosidade é mais elevada do que no litoral e é sempre abundante como se pode verificar no quadro abaixo que representa a media da região:

Meses	m/m	Numero total de dias de chuva
Janeiro . . . . .	102,4	15
Fevereiro . . . . .	152,0	15
Março . . . . .	154,5	17
Abril . . . . .	143,0	18
Maió . . . . .	293,6	23
Junho . . . . .	302,4	25
Julho . . . . .	246,3	24
Agosto . . . . .	194,9	23
Setembro . . . . .	80,8	15
Outubro . . . . .	28,3	10
Novembro . . . . .	29,9	10
Dezembro . . . . .	41,1	10
Total annual . . . . .	1.769,2	205



## AGRESTE E CAATINGA

Sobre o clima dessa zona, não se podem tirar conclusões rigorosas devido a falta de estações meteorológicas.

As de Garanhuns e Pesqueira, pela sua altitude — 848m e 667m — não podem representar a normal da zona. A estação de S. Caetano pela serie ainda pequena de observações e esta mesma intermeada de falhas e irregularidades, não permite ainda uma apreciação rigorosa de suas normas. Todavia reproduzimos o resumo das normas de Garanhuns e Pesqueira que podem dar uma idéa da marcha das estações nessa zona.

Quanto a pluviosidade, observa-se que decresce bruscamente da media de 1770 mm da zona da Matta para cerca de 700 mm.

Apresentamos abaixo a media da pluviosidade de algumas localidades ordenadas segundo as suas distancias á zona da Matta:

Timbaúba .....	872
Limoeiro .....	836
Caruarú .....	570
S. Caetano .....	698
Taquaretinga .....	713
S. Bento .....	687
Pesqueira .....	751
Rio Branco .....	557

Esta ultima localidade já se acha na faixa limitrophe com a zona do Sertão.

## SERTÃO

Se na zona precedente a defficiencia de estações meteorológicas impedia o estabelecimento de conclusões positivas, o que diremos desta zona na qual não existe um só posto meteorologico? Apresentamos abaixo o que perem, podemos colligir da observação pessoal do decorrer das estações nesta zona que é a mais vasta do Estado.

**VERÃO** — A temperatura é como nas outras zonas a mais elevada do anno — 33° a 38° maxima e cerca de 18° minima á sombra. A nebulosidade é, no entanto, abundante e a insolação é relativamente fraca.

A pluviosidade é muito forte, sendo em muitos annos maior do que

nas outras estações. Os rios e riachos começam a apresentar curso d'agua e os açudes enchem-se. A vegetação reverdece e a caatinga entra em plena floração.

**OUTONO** — A temperatura começa a cair: 33° a 28°, maxima; 18° a 12° minima. E' a epocha de menores amplitudes thermicas, devido certamente a intensa pluviosidade que em alguns annos é maior do que na estação anterior. A nebulosidade é muito forte, persistindo por vezes nevoeiros até ás 7 e 8 horas do dia.

A insolação é fraca. Os rios e açudes continuam com agua e a vegetação permanece verde.

**INVERNO** — A temperatura attinge ao minimo começando depois a subir: 26° a 32° maxima e 10° a 13° minima.

Geralmente é nessa estação que se encontra o minimo absoluto do anno. A pluviosidade é fraca, só sendo sensivel, na maior parte das vezes, nos meses de Junho a Julho. A nebulosidade torna-se igualmente muito fraca e a insolação é por conseguinte muito forte, havendo uma grande amplitude á sombra. E' a estação de transição entre o "verde e a secca". Nos meses de Agosto e Setembro observam-se na maioria dos casos, as menores pluviosidades do anno. O mês de Setembro, é geralmente o mais secco e o de clima mais excessivo. A temperatura ao sol é ardentissima, attingindo frequentemente de 45° a 50°. Os cursos d'agua e os pequenos açudes seccam, assim como muitas lagôas e a vegetação perde as folhas entrando em estado de vida latente.

**PRIMAVERA** — A temperatura continúa na sua marcha ascendente: 31° a 34° maxima; 20° a 23° minima. A pluviosidade é escassissima. As vezes cahem grandes chuvas de 40 mms, ou mais, acompanhadas de trovoadas. A nebulosidade é quasi nulla: dias seguidos o céu conserva-se sempre azul, sem uma nuvem. E' a estação denominada regionalmente "a secca", em contrasté com o verão e o outono que constituem o que o sertanejo chama "o verde".

Do confronto dessas estações verifica-se que somente se tornam sensiveis, como estações climatericas, os periodos de maior e menor pluviosidade, que são conhecidos vulgarmente por "verão" e "inverno" e designados regionalmente por "secca" e "verde". O "inverno" comprehendendo os mezes de Fevereiro a Julho e o "verão" os restantes de Agosto a Janeiro. A delimitação meteorologica dessas duas estações não é muito constante. Por vezes o "inverno" retarda-se e o "verão" prolonga-se.

Ha annos mesmo em que não ha "inverno". E' o phenomeno meteorologico já muito conhecido e estudado sobre o nome de "flagelo das seccas".

Eis um resumo da pluviosidade em algumas localidades do sertão, deduzido de um periodo de 7 a 14 annos de observações:

Aguas Bellas .....	796
Alagôa de Baixo .....	541
Afogados de Ingazeira .....	555
S. José do Egypto .....	424
Flôres .....	831
Belmonte .....	461
Floresta .....	451
Tacaratú .....	613
Salgueiro .....	460
Belém de Cabrobó .....	448
Leopoldina .....	652
Bôa-Vista .....	514
Ouricury .....	672
Petrolina .....	442
Cabrobó .....	463
Ingazeira .....	335

De ordinario o numero de dias de chuva é reduzido — 30 a 80 por anno.

Como se vê não é o Sertão uma região "secca"; apenas a pluviosidade é mal distribuida pelas estações, variando consideravelmente de anno para anno. Não ha por assim dizer uma curva constante. A media entre varios annos fornece um typo de curva que é quasi o mesmo para as maximas e medias mensaes. Este typo de curva é analogo ao que nos fornece as maiores alturas cahidas em 24 horas e a media dos dias de chuva.

Apresentamos nos quadros ns. IX a XV o resumo annual das observações durante o sextenio de 1923 a 1928.

## RESUMO DAS OBSERVAÇÕES

I —

PERIODO DE

(Medias ponderadas das

Latitude 8° 05' 01" S. Longitude 34°

Estações climáticas	Pressão a 0°, 0	TEMPERATURA						Media do ther- mo- metro humí- do	Ten- são do vapor	Humi- dade rela- tiva	CHUVA EM M M	
		Media	Media das maxi- mas	Media das míni- mas	Ampli- tude media	Maxima absoluta	Minima absoluta				Altura total	Maxima em 24 horas
Verão .....	58,6	27,8	30,8	24,9	5,9	34,4	21,9	24,0	20,1	73,1	238,9	114,4
Outono .....	59,2	27,0	29,7	24,0	5,7	34,0	20,1	23,8	20,1	75,4	505,4	152,2
Inverno .....	61,0	25,5	28,1	22,7	5,4	32,2	19,7	22,5	18,5	75,5	382,2	89,2
Primavera...	59,6	27,1	29,2	24,2	5,0	33,2	21,1	23,2	19,0	70,7	65,3	24,1
Normaes e extremos annuaes	759,6	26,8	29,6	23,9	5,7	34,4	19,7	23,4	19,4	73,5	1.192,8	152,2

## II — Fernando

PERIODO DE

(Medias ponderadas das

Latitude 3° 50' 00" S. Longitude 32°

28/ Verão .....	51,9	25,7	ff. 1	24,0	4,1	29,9	20,6	24,0	20,9	84,6	308,1	99,1
Outono .....	52,5	25,7	27,6	23,8	3,8	29,9	20,0	23,8	21,1	86,1	609,1	96,5
Inverno .....	53,8	24,7	26,6	23,2	3,4	29,3	20,4	23,2	19,2	82,2	140,4	55,2
Primavera...	52,7	25,2	27,6	23,4	4,2	29,9	18,6	23,4	19,3	81,2	25,5	7,5
Normaes e extremos annuaes	752,8	25,3	27,5	23,6	3,9	29,9	18,6	23,5	20,1	83,5	1.083,1	99,1

## NA ZONA DO LITORAL

### Recife

1910 a 1919

estações climatericas )

51° 01" W. de Grw. Altitude 29 m. 6

VENTO		Nebulidade 0-10	Evaporação m m Total	Insolação Total	NUMERO DE DIAS										
Velocidade média m. p. s.	Direcções predominantes				De chuva Total	Trovo- edas com relam- pagos	Relam- pagos	Trovo- da lon- gín- qua	Tem- poral	Or- va- lho	Ge- ada	Sar- rai- va	Nevo- eiro	Claros	Enco- bertos
3,5	SE-E	4,7	—	—	29	3	5	4	—	—	—	—	19	10	11
3,7	SE-S	5,7	—	—	56	0	6	0	—	—	—	—	23	7	18
3,8	SE-S	5,4	—	—	58	0	0	0	—	—	—	—	18	7	16
3,6	SE-E	4,1	—	—	18	0	0	0	—	—	—	—	14	18	3
3,7	SE-E	4,8	—	—	161	3	11	4	—	—	—	—	74	42	48

### de Noronha

1910 a 1919

estações climatericas )

55° 05" W.Grw. Altitude 95 m.

6,3	SE-E	3,2	447,9	784,3	33	—	5	3	—	1	0	—	1	8	17
6,6	SE-E	3,4	404,5	725,5	67	—	3	2	—	3	0	—	1	9	21
7,6	SE-E	4,3	502,9	875,8	37	—	0	0	—	0	0	—	2	14	7
6,9	SE-E	4,3	559,4	948,1	19	—	0	0	—	0	0	—	—	14	5
6,9	SE-E	4,8	1.984,8	3.334,4	156	—	8	5	—	4	0	—	4	45	50

## RESUMO DAS OBSERVAÇÕES

III —

PERIODO DE

(Medias ponderadas das

Latitude 7° 46' 07" S. Longitude 35°

Estações Clima'ericas	Pressão a 0, 0	TEMPERATURA						Media do ther- metro humí- do	Ten- são do vapor	Humí- dade relati- va	CHUVA EM M.M	
		Media	Media das ma- ximas	Media das minimas	Ampli- tude media	Maxima absoluta	Minima absoluta				Alta a total	Maxima em 24 horas
Verão .....	53,7	25,2	31,2	20,7	10,5	35,4	17,8	22,7	18,8	79,9	355,8	146,1
Outono .....	53,9	24,1	27,9	20,3	7,6	35,2	13,0	22,4	19,2	86,0	527,8	91,9
Inverno.....	56,0	22,3	26,8	18,5	8,3	30,6	11,2	21,0	17,7	87,1	415,7	87,0
Primavera...	53,3	24,4	30,4	19,3	10,9	34,2	15,5	20,9	18,4	78,0	77,1	49,5
Normaes e extremos annuaes	754,6	23,9	29,0	19,7	9,3	35,4	11,2	21,7	18,6	83,1	1.376,4	146,1

IV —

PERIODO DE

(Medias ponderadas das

Latitude 8° 06' 09" S. Longitude 35°

Verão .....	58,6	25,1	29,5	21,0	8,5	32,8	17,8	23,1	19,5	83,6	452,6	140,0
Outono .....	59,2	24,2	28,3	20,8	7,5	33,2	16,4	22,5	19,4	86,2	820,1	118,5
Inverno.....	61,0	22,9	26,7	19,6	7,1	28,8	16,0	21,2	18,3	85,2	706,6	74,4
Primavera...	59,2	24,0	28,8	19,9	8,9	32,7	15,5	21,8	18,6	80,8	129,8	39,1
Normaes e extremos annuaes	759,5	24,0	28,3	20,4	7,9	33,2	15,5	22,1	18,8	84,0	2.108,7	140,0

## NA ZONA DA MATTA

## Nazareth

1910 a 1919

estações climaticas)

15' 02" W. de Grw. Altitude 82m. 0

VENTO		Nebu-	Evapora-	Insola- ção Total	NUMERO DE DIAS											
Veloci- dade média m. p. s.	Direcções predominan- tes	losi- dade 0 - 10	ção m m Total		De chuva Total	Tro- voa- das com relam- pagos	Re- lam- pagos	Tro- voada lon- gín- qua	Tem- poral	Or- va- lho	Ge- rada	Sa- rai- va	Nevo- eiro	Claros	Enco- bertos	
2,9	NW-SE	6,0	325,9	589,6	41	4	17	7	0	39	0	1	26	5	23	
2,7	NW-SE	6,2	224,6	550,7	57	0	13	5	0	35	0	0	19	5	29	
3,0	NW-SE	5,7	198,0	582,1	63	0	0	0	0	38	0	0	18	8	22	
3,1	NW-SE	4,6	379,5	672,6	24	0	3	1	3	32	0	9	33	11	9	
2,9	NW-SE	5,6	1.128,0	2.395,0	185	4	33	13	3	144	0	10	96	29	83	

## Jaboatão

1910 a 1919

estações climaticas)

05' 00" W. de Grw. Altitude 50 m. 0

2,1	SE-C	5,3	248,1	663,4	54	—	3	2	—	21	—	—	1	6	15
2,0	SE-C	5,8	184,9	626,2	72	—	1	1	—	13	—	—	3	5	19
2,5	SE-C	5,8	196,3	578,5	72	—	0	0	—	11	—	—	5	4	18
2,4	SE-C	4,7	284,8	784,0	37	—	0	0	—	22	—	—	5	9	4
2,2	SE-C	5,4	913,1	2.652,1	235	—	4	3	—	67	—	—	14	24	56

## RESUMO DAS OBSERVAÇÕES

V —

PERIODO DE

(Medias ponderadas das

Latitude 7° 35' 00" S. Longitude 34°

Estações Climatericas	Pressão a 0°, 0	TEMPERATURA						Media do ther- metro humí- do	Ten- são do vapor	Humí- dade relat- va	CHUVA EM M.M	
		Media	Media das ma- ximas	Media das mi- nimas	Ampli- tude media	Maxima at solula	Minima absoluta				Altura total	Maxima em 24 horas
Verão . . . . .	59,6	25,3	32,1	20,8	11,3	35,6	17,5	22,8	19,7	88,7	388,4	89,8
Outono . . . . .	60,1	24,5	30,4	20,6	9,8	35,0	16,8	22,4	19,7	91,2	658,6	112,8
Inverno . . . . .	61,9	22,8	28,7	19,6	9,1	31,0	14,4	21,0	17,9	91,0	471,9	86,8
Primavera . . . . .	60,2	24,6	31,7	19,0	12,7	35,8	16,0	21,7	18,5	86,9	89,7	45,5
Normaes e extremos annuaes	760,5	24,2	30,7	19,8	10,9	35,8	14,4	22,0	19,0	89,5	1.608,2	112,8

VI —

PERIODO DE

(Medias ponderadas das

Latitude 8° 22' 04" S. Longitude 37°

Verão . . . . .	—	24,1	29,9	20,3	9,6	32,4	18,0	21,2	19,4	93,5	420,4	65,2
Outono . . . . .	—	23,6	28,8	20,2	8,6	32,8	17,5	21,8	19,1	94,7	935,7	75,8
Inverno . . . . .	—	22,4	27,6	18,2	9,4	29,8	15,7	20,9	17,7	93,9	1.003,0	130,8
Primavera . . . . .	—	23,0	29,4	19,1	10,3	32,0	16,6	21,3	18,3	91,6	200,9	36,4
Normaes e extremos annuaes	—	23,3	29,0	19,4	9,6	32,8	15,7	21,3	18,7	93,5	2.559,9	130,8



## NA ZONA DA MATTA

## Goyanna

1910 a 1919

estações climáticas)

58' 04" W. de Grw. Altitude 14m. 0

VENTO		Nebulosi- dade 0 - 10	Evapora- ção m/m	Insofa- ção Total	NUMERO DE DIAS										
Veloci- dade media m. p. s.	Direcções predomi- nantes				De chuva Total	Tro- voa- das com reflam- pagos	Re- flam- pagos	Tro- voa- da lon- gin- qua	Tem- poral	Or- va- lho	Ge- ada	Sa- ra- va	Nevo- eiro	Ciara	Enco- berto
1,8	N - W	5,5	—	—	57	2	6	2	0	1	—	—	19	13	16
1,8	N - W	5,9	—	—	68	0	4	2	2	0	—	—	18	15	27
2,0	N - SE	5,9	—	—	73	0	0	0	2	0	—	—	25	16	25
1,7	N - SE	4,4	—	—	45	0	0	0	2	0	—	—	33	25	6
1,8	N - SE	5,4	—	—	243	2	10	4	6	1	—	—	95	69	74

## Barreiros

1910 a 1919

estações climáticas)

14' 00" W. de Grw. Altitude 17m. 70

0,6	C - E	6,3	—	—	40	—	5	2	—	40	—	—	69	1	24
0,2	C - SE	5,9	—	—	67	—	1	0	—	18	—	—	62	1	26
0,2	C - SE	5,9	—	—	66	—	0	0	—	23	—	—	66	0	22
0,6	C - E	5,8	—	—	28	—	0	0	—	49	—	—	71	2	8
0,4	C - SE	6,5	—	—	201	—	6	2	—	130	—	—	268	4	80

## RESUMO DAS OBSERVAÇÕES NA

VII —

PERÍODO DE

(Médias ponderadas das

Latitude 8° 53' 04" S. Longitude 36°

Estações climáticas	Pressão a 0 <sup>o</sup> , 0	TEMPERATURA						Média do ther- metro humí- do	Ten- são do vapor	Humi- dade rela- tiva	CHUVA EM M M	
		Média	Média das maxi- mas	Média das míni- mas	Ampli- tude média	Maxima absoluta	Mínima absoluta				Altura total	Maxima em 24 horas
Verão .....	690,7	21,5	27,7	16,6	11,1	35,5	13,4	19,2	15,0	80,2	183,1	64,7
Outono .....	691,3	20,3	25,1	16,2	8,9	33,4	12,6	18,8	15,2	86,1	337,8	46,0
Inverno.....	692,6	18,4	22,8	14,8	8,0	29,4	10,0	17,4	13,8	90,0	364,7	34,0
Primavera ..	691,3	20,9	25,9	16,1	11,8	36,4	12,2	18,7	14,3	79,8	82,7	47,2
Normaes e extremos anuaes	691,5	20,2	25,9	15,9	10,0	36,4	10,0	18,5	14,6	84,2	968,3	64,7

VIII —

PERÍODO DE

(Médias ponderadas das

Latitude 8° 45' 00" S. Longitude 36°

Verão .....	705,0	23,8	31,3	19,8	11,5	35,0	15,0	20,2	15,6	70,6	209,4	88,4
Outono .....	705,9	21,9	28,8	18,7	10,1	35,0	13,4	19,5	15,2	76,4	206,8	51,6
Inverno.....	707,1	21,8	26,6	17,4	9,2	31,4	13,0	17,7	13,7	77,2	182,7	40,0
Primavera ..	705,3	23,1	31,1	18,9	12,2	35,5	14,0	19,1	14,9	70,4	52,8	38,0
Normaes e extremos anuaes	705,8	22,1	29,4	18,7	10,7	35,5	13,0	19,3	14,9	73,7	751,7	88,4

## ZONA DE AGRESTE, E. CAATINGA

## Garanhuns

1910 a 1919

estações climatericas)

24' 01" W. de Grw. Altitude 848m. 0

VENTO		Nebulosi- dade 0-10	Evapora- ção m/m Total	Insola- ção Total	NUMERO DE DIAS												
Veloci- dade media m. p. s.	Direcções predomi- nantes				De cbuva Total	Tro- voa- das com relam- pagos	Re- lam- pagos	Tro- voa- da lon- gin- qua	Tem- poral	Or- va- lho	Ge- ada	Sa- rai- va	Nevo- eiro	Claros	Enco- bertes		
2,2	NE-E	5,7	—	—	22	3	9	3	0	0	0	—	3	6	19		
1,6	SE-N	6,9	—	—	51	0	6	1	0	1	0	—	9	0	38		
2,5	SE-E	7,3	—	—	62	0	0	0	0	1	0	—	11	2	45		
2,5	NE-SE	5,0	—	—	15	1	3	1	3	0	0	—	5	10	11		
2,2	SE-E	6,2	—	—	150	4	18	5	3	2	0	—	28	18	113		

## Pesqueira

1910 a 1910

estações climatericas)

461' 2" W. de Grw. Altitude 667m. 20

2,8	E-SE	4,9	422,2	529,2	22	—	5	3	3	0	0	—	12	8	11
2,5	E-SE	6,2	283,0	465,9	39	—	4	2	6	8	0	—	22	5	24
2,5	SE-E	6,3	204,9	440,3	44	—	0	0	4	4	0	—	20	4	28
3,1	E-SE	5,6	449,3	644,8	10	—	4	2	1	1	0	—	3	12	3
2,7	E-SE	5,6	1.409,4	2.080,2	115	—	14	7	14	13	0	—	57	29	71

## I — Resumo das observações

PERIODO DE

Latitude 8° 00' 35"

Longitude 34° 51'

ANNOS	Pressão baro- métrica a zero	TEMPERATURA CENTIGRADA Á SOMERA						HUMIDADE DO AR			
		Media das ma- ximas	Media das mínimas	Maxima absoluta	Data	Mínima absoluta	Data	Media	Termo- metro humido	Tensão do vapor	Humi- dade relativa
1923	758,5	28,7	23,3	30,9	8 I	18,2	24 VII	25,8	24,0	21,2	85,6
1924	758,2	28,7	23,3	33,4	8 II	19,0	12 VIII	25,8	24,4	21,9	88,7
1925	759,8	28,2	23,0	30,8	17 III	19,4	21e22/VII 12/VIII	25,4	23,3	20,1	83,3
1926	760,1	28,6	23,6	31,2	15 III	18,3	4 VIII	25,9	23,6	20,4	81,7
1927	752,4	28,8	23,1	29,9	1 X 30 XI	21,0	14 VII 1e3 VIII	25,8	24,2	21,6	87,5
1928	759,9	—	—	—	—	—	—	—	—	—	—

## II — Resumo das observações em Pernambuco

PERIODO DE

Latitude 3° 50' 24"

Longitude 32° 24'

ANNOS	Pressão baro- métrica a zero	TEMPERATURA CENTIGRADA Á SOMERA						HUMIDADE DO AR			
		Media das ma- ximas	Media das mínimas	Maxima absoluta	Data	Mínima absoluta	Data	Media	Termo- metro humido	Tensão do vapor	Humi- dade relativa
1923	752,4	27,7	23,8	30,2	6/II	21,0	26/VII	25,6	23,9	21,0	86,0
1924	752,3	27,6	24,1	30,2	10e30 I	21,1	12 VII	25,7	23,6	20,5	83,2
1925	752,7	27,6	24,1	29,7	12 IV	21,6	7 V	25,7	23,4	20,0	81,7
1926	752,6	27,9	23,9	30,3	12 III	21,1	4 II	25,9	23,3	19,6	78,9
1927	759,6	28,4	23,2	31,8	24 XII	17,8	16 VII	25,8	23,7	20,6	83,7
1928	752,7	27,3	24,1	29,1	15 II	20,6	3 VIII	25,6	23,2	19,6	79,8

## em Pernambuco — OLINDA

1923 a 1928

00" W. de Grw.

Altitude 30m. 80

Nebulosidade (0-10)	CHUVA EM M/M			VENTO		Evaporação m/m total	Insolação horas total	OBSERVAÇÕES
	Altura total m/m	Maxima em 24 horas	Data	Direções predominantes	Velocidade em m. p. s.			
4,5	1211,8	86,5	7/VI	SE-NE	3,4	1051,1	3127,2	O total da insolação do mes de Outubro de 1924 e 1925 refere-se a 30 dias. No anno de 1928 não figuram os valores de evaporação, temperatura e humidade do ar por interrupção das observações.
5,0	1802,5	122,4	23 IV	SE-NE	3,2	972,7	2912,2	
4,4	1411,7	84,0	26/VII	NE-SE	2,8	950,8	2866,6	
4,0	1214,8	116,6	20 IV	SE-NE	2,7	856,8	2954,5	
6,8	1049,7	103,7	28 V	SE-E	8,2	2598,1	2916,7	
4,8	1017,9	63,6	25 VI	SE-O	2,5	—	2716,4	

## — FERNANDO DE NORONHA

1923 a 1928

48" W. Grw.

Altitude 106 m. 00

Nebulosidade (0-10)	CHUVA EM M/M			VENTO		Evaporação m/m total	Insolação horas total	OBSERVAÇÕES
	Altura total m/m	Maxima em 24 horas	Data	Direções predominantes	Velocidade em m. p. s.			
4,8	1457,7	116,4	2 V	E-SE	5,9	964,4	3339,8	
5,6	2308,5	125,0	3 II	E-SE	7,4	1010,5	3020,1	
5,2	1134,4	95,0	20 IV	E-SE	5,5	1293,4	3238,5	
4,8	1898,8	163,5	12 VII	SE-E	7,0	1486,6	3141,6	
4,4	1330,4	86,2	16 IV	SE-NE	2,6	1025,2	2812,9	
5,4	712,3	35,9	28 III	E-SE	6,2	1305,10	3176,9	

## III — Resumo das observações

PERIODO DE

Latitude 7° 43' 00"

Longitude 35° 13'

ANNOS	Pressão baro- metrica a zero	TEMPERATURA CENTIGRADA À SOMBRA							HUMIDADE DO AR		
		Media das ma- ximas	Media das mínimas	Maxima absoluta	Data	Minima absoluta	Data	Media	Termo- metro humido	Tensão do vapor	Humi- dade relativa
1923	754,1	29,8	19,2	34,2	30/XII	14,4	25/VII	24,3	22,3	18,9	85,0
1924	754,1	29,9	20,0	35,9	9/I	15,8	15/VIII	24,6	22,5	19,1	84,4
1925	754,5	29,5	19,5	34,1	21/III	15,8	12/VIII	24,4	22,2	18,6	83,6
1926	754,3	30,1	19,7	36,0	19/I	15,0	9/VII	24,8	22,4	18,7	81,9
1927	754,1	30,0	19,5	34,0	29/I 308/II 23/XII	14,8	16/VII	24,8	22,3	18,6	81,7
1928	754,5	30,5	19,4	34,2	14/XII	15,7	15/VIII	24,3	22,6	18,3	80,9

## IV — Resumo das observações

PERIODO DE

Latitude 8° 18' 06"

Longitude 36° 09'

ANNOS	Pressão baro- metrica a zero	TEMPERATURA CENTIGRADA À SOMBRA							HUMIDADE DO AR		
		Media das ma- ximas	Media das mínimas	Maxima absoluta	Data	Minima absoluta	Data	Media	Termo- metro humido	Tensão do vapor	Humi- dade relativa
1923	715,5	29,6	17,6	36,4	29/XII	11,4	25/VIII	23,1	21,4	18,2	86,3
1924	715,3	28,9	18,1	35,7	8/I	12,0	12/IX	22,9	20,6	17,2	83,0
1925	715,6	29,1	18,0	34,6	6/XI	12,2	22/VII	23,1	19,6	15,1	73,6
1926	715,5	29,5	17,7	35,0	19/I 4, II/II	10,6	12/VIII	22,8	—	—	—
1927	—	—	—	—	—	—	—	—	—	—	—
1928	715,6	29,4	18,2	34,4	8/XI	12,7	30/VII	22,7	19,5	14,9	71,9

## em Pernambuco — NAZARETH

1923 a-1928

21'' W. Grw.

Altitude 90m. 80

Nebulosidade (0-10)	CHUVA EM M/M			VENTO		Evaporação m/m total	Insolação horas total	OBSERVAÇÕES
	Altura total m/m	Maxima em 24 horas	Data	Direcções predominantes	Velocidade em m. p. s.			
5,0	911,8	89,6	7/VI	C-S	1,8	1090,9	2847,4	
5,6	1434,7	87,1	15/V	C-E	1,2	852,1	2523,5	
5,8	927,8	48,0	4/VI	C-SE	1,5	1011,5	2609,8	
5,4	1051,1	95,1	20/IV	C-SW	2,0	1131,6	2944,3	
5,4	934,9	78,6	15/IV	C-E	1,5	1174,0	2795,9	
5,3	869,4	71,5	26/VI	C-SE	1,7	1152,3	2786,8	

## em Pernambuco — SÃO CAETANO

1923 a 1928

00'' W. de Grw.

Altitude 551m. 30

Nebulosidade (0-10)	CHUVA EM M M			VENTO		Evaporação m/m total	Insolação horas total	OBSERVAÇÕES
	Altura total m/m	Maxima em 24 horas	Data	Direcções predominantes	Velocidade em m. p. s.			
5,2	340,8	27,7	30/I	SE-C	2,4	1151,1	2555,8	O total da evaporação do mês de Janeiro de 1926 refere-se a 21 dias. Devido a grandes falhas de observação deixam de figurar as medias de Thermometro humido, humidade absoluta, humidade relativa no anno de 1926. O Serviço da Estação esteve suspenso de Fevereiro a Junho de 1927.
6,3	807,4	75,0	20/IV	C-E	1,7	873,8	2163,1	
6,4	745,5	65,0	27/XII	C-NE	1,2	973,2	2278,5	
6,2	899,7	86,4	13/II	C-SE	0,7	832,9	2607,2	
—	—	—	—	—	—	—	—	
4,5	304,9	31,5	26/VI	SE-C	3,1	1199,7	2530,5	

## V — Resumo das observações em

PERIODO DE

Latitude 7° 34' 00"

Longitude 35° 02'

ANNOS	Pressão baro- metrica a zero	TEMPERATURA CENTIGRADA À SOMBRA							HUMIDADE DO AR		
		Media das ma- ximas	Media das minimas	Media absoluta	Data	Minima absoluta	Data	Media	Termo- metro humido	Tensão do vapor	Humi- dade relativa
1923	760,6	—	17,3	—	—	13,8	27/VII 3/VIII Dv/IX	25,2	22,8	19,3	81,4
1924	760,6	—	18,5	—	—	14,2	4/XI	25,6	23,3	19,9	82,2
1925	760,8	29,7	17,3	32,2	27/XII	15,0	Dv.	25,2	22,9	19,5	81,9
1926	760,8	30,9	19,0	34,1	22/I	15,0	Dv/I	25,4	22,8	19,2	80,2
1927	761,0	30,2	18,3	33,5	1e9/II	16,0	6/VIII	25,1	22,8	19,2	81,5
1928	761,3	30,4	19,0	34,3	20/XII	16,6	23-VIII 11-XII	24,9	22,7	19,1	80,8

## VI — Resumo das observações em

PERIODO DE

Latitude 8° 45' 00"

Longitude 35° 15'

ANNOS	Pressão baro- metrica a zero	TEMPERATURA CENTIGRADA À SOMBRA							HUMIDADE DO AR		
		Media das ma- ximas	Media das minimas	Maxima absoluta	Data	Minima absoluta	Data	Media	Termo- metro humido	Tensão do vapor	Humi- dade relativa
1923	762,3	29,1	20,0	32,2	14/XII	15,4	24/VII	24,1	22,5	19,4	87,2
1924	761,7	29,6	20,6	34,1	8/I	17,0	Dv/VIII	24,9	23,0	19,9	85,5
1925	761,6	29,0	—	32,4	4/I	—	—	24,4	23,0	20,1	88,8
1926	761,0	29,4	20,2	32,8	19/I	14,5	10/VII	24,6	23,3	20,6	89,2
1927	761,0	29,2	20,4	32,4	4e5/I	15,6	28/IX	24,6	23,2	20,3	88,2
1928	—	—	—	—	—	—	—	—	—	—	—

NOTA — Não figuram os valores medios absolutos de 1928 por motivo de interrupção das observações





## VII — Resumo das observações em

PERIODO DE

Latitude 8° 53' 25"

Longitude 36° 24'

ANNOS	Pressão baro- metrica a zero	TEMPERATURA CENTIGRADA Á SOMBRA							HUMIDADE DO AR		
		Media das ma- ximas	Media das minimas	Maxima absoluta	Data	Minima absoluta	Data	Media	Termo- metro humido	Tensão do vapor	Humi- dade relativa
1923	690,3	26,9	15,2	33,6	19/XI	10,4	29/VII	20,8	18,9	15,3	84,1
1924	690,3	25,8	16,7	33,0	Dv/I	12,0	21/VII 16/VIII	20,9	19,3	19,9	85,8
1925	690,2	26,4	15,8	31,3	18/II	10,4	30/VII	21,5	19,9	16,5	85,8
1926	690,8	26,4	16,2	32,5	22/IX	10,4	13/VII	21,4	19,6	16,2	84,8
1927	691,3	25,8	16,4	32,0	10/I	12,8	2/VI	21,1	19,5	16,0	85,4
1928	—	26,0	—	32,4	8/XI	—	—	20,1	18,4	14,7	82,4

## VIII — Resumo das observações

PERIODO DE

Latitude 8° 24' 00"

Longitude 36°

ANNOS	Pressão baro- metrica a zero	TEMPERATURA CENTIGRADA Á SOMBRA							HUMIDADE DO AR		
		Media das ma- ximas	Media das minimas	Maxima absoluta	Data	Minima absoluta	Data	Media	Termo- metro humido	Tensão do vapor	Humi- dade relativa
1923	706,8	29,3	—	36,0	4/II	—	—	22,7	19,2	14,6	73,5
1924	705,2	28,0	17,4	35,8	23/I	—	—	22,2	19,4	15,3	79,1
1925	702,9	28,6	—	34,4	25/XI	—	—	22,5	19,6	15,4	78,3
1926	701,7	28,8	17,9	35,4	4/II	12,3	19/VII	22,6	20,0	16,0	79,9
1927	702,1	29,1	17,9	35,5	3/I	13,0	5/VII	22,8	20,1	16,1	79,2
1928	702,0	28,8	18,1	34,4	29/XII	13,6	13/V	22,4	20,0	15,8	78,5

## Pernambuco — GARANHUNS

1923 a 1928

07" W. Grw. Altitude 861m. 50

Nebulosidade (0 - 10)	CHUVA EM M/M			VENTO		Evaporação m/m total	Insolação horas total	OBSERVAÇÕES
	Altura total m/m	Maxima em 24 horas	Data	Direcções predomi- nantes	Veloci- dade em m. p. s.			
7,1	709,7	65,0	21/II	SE-E	3,0	—	—	Não constam as observações de evaporação e insolação por não possuir a estação os respectivos aparelhos.
7,3	1544,4	65,0	31/III	SE-E	1,9	—	—	
7,5	962,7	43,3	13/IV	SE-E	1,6	—	—	
6,9	917,2	70,0	15/III	SE-E	2,1	—	—	
6,6	596,7	36,0	14/IV	SE-E	2,2	—	—	
7,4	486,5	32,0	1/XII	SE-E	2,3	—	—	

## em Pernambuco — PESQUEIRA

1923 a 1928

46' 21" W. Grw. Altitude 667m. 20

Nebulosidade (0 - 10)	CHUVA EM M/M			VENTO		Evaporação m/m total	Insolação horas total	OBSERVAÇÕES
	Altura total m/m	Maxima em 24 horas	Data	Direcções predomi- nantes	Veloci- dade em m. p. s.			
6,5	646,6	91,0	19/II	SE-C	3,2	1475,9	2622,9	Não foram determinados os valores da media das mínimas e mínima absoluta nos annos de 1923 a 1925 por ter havido muitas falhas nas observações.
7,3	1299,2	92,9	28/IV	C-SE	2,2	1147,6	2387,1	
6,9	598,7	64,9	28/IV	SE-C	3,3	1289,0	2507,6	
5,8	956,1	82,0	12/IV	SE-E	3,5	1216,9	2793,1	
6,2	592,1	56,0	20/III	SE-E	4,5	1391,9	2638,8	
6,1	473,3	65,0	1/XII	SE-S	4,9	1405,5	2556,9	



## em Pernambuco — TAPACURÁ

1923 a 1928

25° W. Grw. Altitude 103 m. 30

Nubulosidade (0 - 10)	CHUVA EM M M			VENTO		Evaporação m m total	Insolação horas total	OBSERVAÇÕES
	Altura total m m	Máxima em 24 horas	Data	Direções predomi- nantes	Veloci- dade em m. p. s.			
4,9	1206,8	72,5	9/IV	C-SE	1,7	—	—	Deixam de figurar as observações de evaporação e insolação por não possuir a estação os respectivos aparelhos.
6,0	1723,1	117,0	15/V	C-SE	2,1	—	—	
6,2	1315,1	65,3	27/I	C-SE	2,0	—	—	
5,9	1199,5	103,1	1/II	C-SE	1,6	—	—	
5,6	1309,6	80,0	9/III	C-SE	1,5	—	—	
5,0	1471,7	95,3	26/VI	C-S	1,1	—	—	

## de OLINDA no Estado de Pernambuco fornecidos pelo Instituto de Meteorologia

00° W. de Grw. Altitude 30m. 80

de 1928

HUMIDADE DO AR		Nebu- losi- dade 0 - 10	CHUVA EM M M			VENTO		Eva- po- ração m m Total	Insola- ção horas total	OBSERVAÇÕES
Tensão do vapor	Humi- dade relativa		Altura total	Máxima em 24 horas	Data	Direções predomi- nantes	Veloci- dade média m. p. s.			
21,3	80,3	4,9	34,4	12,0	15	NE-E	2,4	106,2	247,1	Não são publica- dos os valores de evaporação, de tem- peratura e humidade do ar no mês de Maio por interrupção das observações.
21,6	80,2	4,3	37,5	13,6	20	SE-E	2,5	103,6	225,4	
21,8	82,6	4,2	117,4	33,0	1	C-SE	1,7	83,3	200,7	
21,2	83,4	5,0	115,2	40,1	13	SE-C	2,2	80,7	189,7	
—	—	5,4	210,9	63,4	1	SE-C	2,5	—	219,5	
20,1	86,0	5,4	177,4	63,6	25	SE-C	2,7	75,3	212,3	
19,4	87,0	5,6	120,0	27,5	1	SE-S	3,2	78,2	194,4	
19,6	85,9	5,5	63,1	8,0	20	SE-C	2,5	76,6	226,8	
19,7	83,9	5,2	69,4	10,6	16	SE-C	2,4	82,6	216,4	
20,4	82,7	5,0	39,9	7,6	3	E-SE	2,9	97,7	245,8	
21,0	81,5	4,2	7,4	2,3	21	NE-E	2,3	101,8	265,7	
21,5	82,2	4,2	23,3	9,8	2	E-SE	2,5	109,2	272,6	
—	—	4,8	1017,9	63,6	25/VI	SE-C	2,5	—	2716,4	

## II — Dados meteorológicos observados na Estação Climatológica fornecidos pelo Instituto Central

Latitude 3° 50' 24" Longitude 32° 24'

ANNO

MESES	Pressão baro- métrica a zero	TEMPERATURA CENTIGRADA À SOMBRA							
		Media das ma- ximas	Media das mínimas	Maxima absoluta	Data	Mínima absoluta	Data	Media compen- sada	Thermo- metro humido
Janeiro.....	751,4	28,0	24,8	28,8	21	23,5	27	26,1	23,7
Fevereiro.....	751,8	28,0	24,6	29,1	15	22,5	28	26,2	23,9
Março.....	751,4	27,6	24,7	28,8	5	22,6	21	26,3	24,2
Abril.....	751,4	27,1	24,5	28,0	1	22,8	7	25,9	23,8
Maió.....	752,6	27,1	24,6	28,0	Dv	22,5	29	25,9	23,8
Junho.....	753,2	26,8	24,2	27,5	23	22,0	15	25,6	23,3
Julho.....	754,6	26,4	23,6	27,7	2	21,6	10	25,0	22,7
Agosto.....	754,7	26,4	23,2	27,2	17	20,6	3	24,7	22,4
Setembro.....	753,8	26,6	23,3	27,8	29	21,3	20	24,8	22,1
Outubro.....	753,2	27,3	23,7	28,1	18	22,2	11	25,3	22,5
Novembro.....	752,1	27,8	24,1	28,2	16 e 30	23,6	26	25,6	22,7
Dezembro.....	751,9	28,2	24,3	28,9	27	23,9	4	25,9	23,3
<b>ANNO</b>	752,7	27,3	24,1	29,1	15/II	20,6	3/VIII	25,6	23,2

## III — Dados meteorológicos observados na Estação Climatológica Central da Directoria

Latitude 7° 43' 00" Longitude 35°

ANNO

MESES	Pressão baro- métrica a zero	TEMPERATURA CENTIGRADA À SOMBRA							
		Media das ma- ximas	Media das mínimas	Maxima absoluta	Data	Mínima absoluta	Data	Media compen- sada	Thermo- metro humido
Janeiro.....	753,1	31,5	20,8	33,4	22	18,2	26	25,8	23,4
Fevereiro.....	753,8	32,2	20,7	33,8	5	19,6	14	26,1	23,0
Março.....	753,0	31,5	21,4	33,8	5 e 13	19,0	22	26,0	23,5
Abril.....	753,2	29,7	20,7	32,0	1 e 11	19,4	17 e 18	25,0	23,1
Maió.....	754,6	28,3	19,7	29,5	14	17,2	20	23,7	22,1
Junho.....	754,9	27,7	18,6	30,0	9	16,6	18	22,9	21,3
Julho.....	756,7	26,7	17,8	28,8	22 e 23	16,2	7	22,2	20,8
Agosto.....	756,7	27,7	17,8	29,0	-13	15,7	15	22,5	20,5
Setembro.....	755,8	28,2	17,9	29,4	Dv	16,0	18	22,8	20,7
Outubro.....	755,0	29,9	18,6	31,8	28	16,8	29	24,2	21,7
Novembro.....	753,8	31,6	19,0	33,3	8	16,4	6	25,1	22,0
Dezembro.....	753,7	31,7	20,1	34,2	14	18,0	14	25,6	22,2
<b>ANNO</b>	754,5	30,5	19,4	34,2	14/XII	15,7	15/VIII	24,3	22,6

de FERNANDO DE NORONHA no Estado de Pernambuco,  
da Directoria de Meteorologia

48° W. de Grw. Altitude 106m.

de 1928

HUMIDADE DO AR		Nebulosi- dade (0-10)	CHUVA EM M/M			VENTO		Evapo- ração m/m Total	Insola- ção horas Total	OBSERVAÇÕES
Tensão do vapor	Humi- dade relativa		Altura total	Maxima em 24 horas	Data	Direcções predomi- nantes	Veloci- dade media m. p. s.			
20,3	80,0	5,8	13,2	4,6	17	E-NE	7,0	112,4	237,7	
20,7	81,3	6,5	50,7	21,1	28	E-NE	7,0	98,9	223,1	
21,1	82,2	5,5	195,4	35,9	28	E-C	5,1	80,8	230,8	
20,7	82,2	6,4	211,2	35,8	7	E-NE	6,0	80,2	177,7	
20,5	81,8	5,0	118,8	28,1	30	E-C	5,4	99,1	253,7	
19,8	80,9	5,0	22,9	10,7	25	E-C	5,3	116,3	293,2	
19,0	80,7	5,5	36,9	9,2	7	E-SE	6,6	124,5	271,1	
18,7	80,5	4,8	21,4	9,1	31	E-SE	6,2	131,2	304,6	
18,3	77,3	5,2	30,7	7,9	30	E-SE	6,8	117,1	241,8	
18,4	76,2	4,7	4,6	1,6	24	E-SE	7,2	115,6	305,3	
18,7	76,2	5,0	5,3	0,7	27	E-SE	6,1	121,0	305,1	
19,4	78,0	5,1	1,2	0,4	18	SE-E	5,6	107,9	312,8	
19,6	79,8	5,4	712,3	35,9	28/III	E-SE	6,2	1305,0	3176,9	

de NAZARETH no Estado de Pernambuco fornecidos pelo-Instituto  
de Meteorologia

13° 21' W- Grw.

Altitude 8m. 50

de 1928

HUMIDADE DO AR		Nebulo- sidade (0-10)	CHUVA EM M/M			VENTO		Evapo- ração m/m total	Insola- ção horas total	OBSERVAÇÕES
Tensão do vapor	Humi- dade relativa		Altura total	Maxima em 24 horas	Data	Direcções predomi- nantes	Veloci- dade em m. p. s.			
19,7	80,3	5,4	51,0	40,2	7	C-E	1,7	126,7	237,0	
19,0	76,2	5,1	28,5	13,4	29	C-SE	1,6	125,7	240,7	
19,9	80,5	5,7	106,8	28,6	28 e 30	C-SE	1,9	102,9	204,4	
19,8	84,3	6,0	54,1	12,6	13	C-SE	1,7	66,6	200,3	
18,8	85,8	5,6	217,4	61,2	3	C-SE	1,6	66,5	221,9	
17,9	85,7	5,5	182,9	71,5	26	C-SE	1,5	57,7	211,5	
17,3	86,5	5,9	79,1	20,5	11	C-SE	1,7	56,2	199,5	
16,6	82,4	5,6	42,5	11,0	29	C-SE	2,0	82,3	239,3	
16,7	81,2	5,4	69,8	29,2	26	C-SE	1,8	90,8	218,1	
17,6	78,2	4,6	17,1	5,4	26	C-E	1,6	102,5	247,9	
17,5	73,9	4,5	0,8	0,4	5	C-E	1,6	135,8	282,3	
18,3	75,9	4,6	20,3	6,6	5	C-E	1,6	138,6	283,9	
18,3	80,9	5,3	869,4	71,5	26/VI	C-SE	1,7	1152,3	2786,8	







## VI — Dados meteorológicos observados na Estação Climatológica Central da Directoria

Latitude 8° 53' 25"      Longitude 36° 24'

ANNO

MESES	Pressão baro- metrica a zero	TEMPERATURA CENTIGRADA Á SOMBRA							
		Media das ma- ximas	Media das mínimas	Maxima absoluta	Data	Mínima absoluta	Data	Media compen- sada	Termo- metro humido
Janeiro.....	—	29,6	19,0	32,0	4	16,0	26	22,6	20,4
Fevereiro.....	—	29,0	18,0	30,1	3,7 e 9	17,2	1	22,0	19,1
Março.....	—	28,5	—	31,3	1	—	—	21,8	19,5
Abril.....	—	27,1	17,8	29,2	3 e 4	16,6	29	21,1	19,4
Maió.....	—	24,1	16,7	26,8	4	14,0	25	19,4	18,6
Junho.....	—	23,9	15,7	26,7	9	14,9	3 e 19	19,0	18,0
Julho.....	—	21,6	15,1	24,7	22	13,5	25	17,6	16,8
Agosto.....	—	22,4	17,9	24,7	6	13,4	15	17,8	16,7
Setembro.....	—	23,4	15,1	27,5	27	13,9	7	18,2	17,0
Outubro.....	—	25,6	16,0	29,7	24	15,0	18	19,4	17,7
Novembro.....	—	28,9	16,6	32,4	8	15,1	16	21,1	18,9
Dezembro.....	—	28,5	17,3	32,3	30	16,2	16	21,5	19,1
ANNO	—	26,0	—	32,4	8/XI	—	—	20,1	18,4

## VII — Dados meteorológicos observados na Estação Climatológica Central da Directoria

Latitude 7° 34' 00"      Longitude 35° 02'

ANNO

MESES	Pressão baro- metrica a zero	TEMPERATURA CENTIGRADA Á SOMBRA							
		Media das ma- ximas	Media das mínimas	Media absoluta	Data	Mínima absoluta	Data	Media compen- sada	Termo- metro humido
Janeiro.....	760,2	31,0	19,3	32,7	31	17,9	20	25,1	22,9
Fevereiro.....	760,8	30,9	19,8	32,8	5	17,8	5	25,3	22,9
Março.....	759,9	31,3	19,0	33,0	17	17,2	22	25,6	23,0
Abril.....	760,3	30,8	19,7	32,5	4	18,6	2	25,4	23,1
Maió.....	761,3	29,8	19,4	31,1	22	17,8	7	24,8	22,8
Junho.....	761,6	29,4	19,3	31,2	23	17,8	18	23,9	22,2
Julho.....	763,4	28,9	18,9	30,0	24	17,4	30	23,4	21,9
Agosto.....	763,4	29,3	18,0	30,5	19	16,6	23	23,5	21,9
Setembro.....	762,6	29,5	18,4	30,7	24	17,2	3	24,4	22,3
Outubro.....	762,0	30,3	19,1	31,3	31	17,6	27	24,9	22,6
Novembro.....	760,4	31,6	18,5	32,8	29	17,0	1	25,8	23,3
Dezembro.....	760,2	32,3	18,4	34,3	20	16,6	11	26,4	23,7
ANNO	761,3	30,4	19,0	34,3	20/XII	16,6	23/VIII 11/XII	24,9	22,7

## de GARANHUNS no Estado de Pernambuco fornecidos pelo Instituto de Meteorologia

04" W. Grw. Altitude 861m. 30

de 1928

HUMIDADE DO AR		Nehulohidade (0-10)	CHUVA EM M M			VENTO		Evaporaçãom m total	Insolaçãohoras total	OBSERVAÇÕES
Tensão do vapor	Humidade relativa		Altura total m m	Maxima em 24 horas	Data	Direções predominantes	Velocidade em m. p. s.			
16,4	77,9	6,4	25,0	24,2	8	E-SE	2,3	—	Não são publicados os valores de pressão durante o anno e os de minima no mes de Março por defeito dos instrumentos. O posto não possui evaporimetro nem heliographo.	
14,4	71,8	6,5	1,2	0,5	27	E-SE	2,1	—		
15,3	78,1	7,8	62,0	26,2	5	E-NE	2,3	—		
15,6	83,1	7,3	19,3	7,6	8	SE-E	2,6	—		
15,5	89,7	7,7	54,9	10,5	7	SE-E	2,2	—		
14,7	88,1	7,2	54,8	15,3	26	SE-E	2,1	—		
13,7	89,5	8,6	88,5	18,0	25	SE-E	2,2	—		
13,5	88,0	8,4	44,2	7,4	15	SE-E	2,2	—		
13,5	86,2	7,9	44,9	5,1	3 e 8	SE-E	2,4	—		
13,8	81,2	7,6	22,5	13,6	19	SE-E	2,6	—		
14,7	77,9	6,3	32,4	30,7	30	SE-NE	2,9	—		
14,9	77,8	6,8	36,8	32,0	1	SE-NE	2,1	—		
14,7	82,4	7,4	486,5	32,0	1 XII	SE-E	2,3	—		

## de GOYANNA no Estado de Pernambuco fornecidos pelo Instituto de Meteorologia

21" W. de Grw. Altitude 18m.

de 1928

HUMIDADE DO AR		Nehulohidade (0-10)	CHUVA EM M M			VENTO		Evaporaçãom m total	Insolaçãohoras total	OBSERVAÇÕES
Tensão do vapor	Humidade relativa		Altura total m m	Maxima em 24 horas	Data	Direções predominantes	Velocidade em m. p. s.			
19,2	80,3	5,3	62,6	21,6	7	C-S	2,4	—	O posto não possui evaporimetro nem heliographo.	
19,2	79,2	5,3	71,6	21,6	29	C-S	2,4	—		
19,3	78,5	5,3	132,0	37,8	28	C-S	2,3	—		
19,4	79,6	5,7	206,9	91,2	26	C-S	2,0	—		
19,4	82,1	5,7	203,8	45,2	6	C-E	1,9	—		
18,7	83,4	5,3	254,6	148,2	26	C-S	1,7	—		
18,5	84,7	5,7	179,4	35,8	11	C-S	2,2	—		
18,5	84,0	5,6	102,6	28,2	30	C-S	2,3	—		
18,4	81,4	5,3	132,1	45,4	17	C-C	2,5	—		
18,9	80,8	4,8	33,4	9,2	6	C-E	2,6	—		
19,5	78,7	4,5	13,6	6,0	26	C-S	2,6	—		
19,9	77,4	4,7	58,4	12,8	24	C-S	2,4	—		
19,1	80,8	5,3	1450,6	148,2	26 VI	C-S	2,3	—		

### VIII - Dados meteorológicos observados na Estação Climatológica Central da Directoria

Latitude 8° 03' 40" Longitude 35° 09'

ANNO

MESES	Pressão baro- metrica a zero	TEMPERATURA CENTIGRADA Á SOMBRA							
		Media das ma- ximas	Media das mínimas	Maxima absoluta	Data	Minima absoluta	Data	Media compen- sada	Thermo- metro humido
Janeiro.....	752,1	31,1	20,5	32,8	2 e 3	18,6	26	25,0	22,4
Fevereiro.....	752,8	32,5	20,3	34,4	21	18,4	8	25,6	22,5
Março.....	751,9	32,5	30,4	35,0	5	19,0	23	25,6	23,1
Abril.....	752,1	30,6	17,5	32,2	2	15,8	11	24,4	22,7
Maió.....	753,5	29,8	16,7	32,8	17	14,4	22 e 29	23,4	21,8
Junho.....	753,9	28,4	15,5	30,0	9 e 10	13,2	23	22,2	20,7
Julho.....	753,6	27,4	14,5	29,6	8	13,3	6	22,1	20,6
Agosto.....	753,7	28,1	14,6	30,3	1	13,3	8 e 11	23,2	21,0
Setembro.....	755,0	28,1	14,5	29,2	28	13,1	17	23,4	21,1
Outubro.....	754,5	29,1	14,7	31,8	27	13,6	29	23,1	21,1
Novembro.....	753,1	31,7	14,4	33,2	8	13,5	16	24,5	22,0
Dezembro.....	752,5	31,9	15,9	33,6	11	14,8	13	25,1	22,6
ANNO	753,5	30,1	16,6	35,0	5 III	13,1	17/IX	24,0	21,8

### IX - Dados meteorológicos observados na Estação Climatológica Central da Directoria

Latitude 8° 18' 06" Longitude 36°

ANNO

MESES	Pressão baro- metrica a zero	TEMPERATURA CENTIGRADA Á SOMBRA							
		Media das ma- ximas	Media das mínimas	Maxima absoluta	Data	Minima absoluta	Data	Media compen- sada	Thermo- metro humido
Janeiro.....	714,3	31,4	19,4	33,2	12	16,9	27	24,2	20,2
Fevereiro.....	715,0	32,1	18,9	33,5	20	15,8	6	24,5	20,0
Março.....	714,2	31,8	20,2	34,0	1	16,2	11	24,7	20,5
Abril.....	714,5	30,1	19,4	33,0	3	17,0	14	23,8	20,1
Maió.....	715,9	27,5	18,2	29,8	25	13,8	25	21,9	19,2
Junho.....	716,1	26,5	17,0	29,4	9	14,2	16	20,9	18,5
Julho.....	717,9	25,1	16,4	28,2	30	12,7	30	20,0	17,9
Agosto.....	717,8	26,9	16,1	28,6	18	13,2	18	20,3	17,5
Setembro.....	716,9	27,7	16,9	32,0	27	13,8	7 e 25	21,2	18,1
Outubro.....	715,9	29,6	18,1	33,0	24	15,5	12	22,8	19,8
Novembro.....	714,5	32,0	18,6	34,4	8	14,3	6	24,1	21,3
Dezembro.....	714,4	31,6	29,3	34,2	29	17,2	24	24,2	20,5
ANNO	715,6	29,4	18,2	34,4	8 XI	12,7	30 VII	22,7	19,5

## de TAPACURÁ no Estado de Pernambuco fornecidos pelo Instituto de Meteorologia

25" W. de Grw. Altitude 103m. 30  
de 1928

HUMIDADE DO AR		Nebulosidade 0 - 10	CHUVA EM M M			VENTO		Evaporação m m Total	Insolação horas total	OBSERVAÇÕES
Tensão do vapor	Humidade relativa		Altura total	Maxima em 24 horas	Data	Direcções predominantes	Velocidade media m. p. s.			
18,4	78,0	4,9	138,3	45,6	8	C-SE	1,5	—	—	O posto não possui evaporimetro nem heliographo.
18,3	74,4	4,7	36,2	12,3	29	C-SE	1,3	—	—	
19,0	77,5	4,9	115,7	32,6	7	C-SE	1,2	—	—	
19,3	84,7	5,1	126,7	24,2	26	C-SE	1,1	—	—	
18,1	84,0	5,5	277,0	83,0	2	C-S	1,0	—	—	
17,1	84,8	5,3	257,9	95,3	26	C-S	0,8	—	—	
17,1	86,0	6,0	174,6	38,6	1	C-S	1,0	—	—	
17,1	81,2	5,1	98,6	17,3	29	C-S	1,0	—	—	
17,2	80,6	5,3	112,1	51,0	17	C-S	1,0	—	—	
17,4	82,9	4,5	71,2	12,5	2	C-SE	1,1	—	—	
17,8	77,4	3,7	6,0	3,4	4	C-S	1,2	—	—	
18,7	78,3	5,3	57,4	29,4	4	C-E	1,1	—	—	
18,0	80,8	5,0	1471,7	95,3	26/VI	C-S	1,1	—	—	

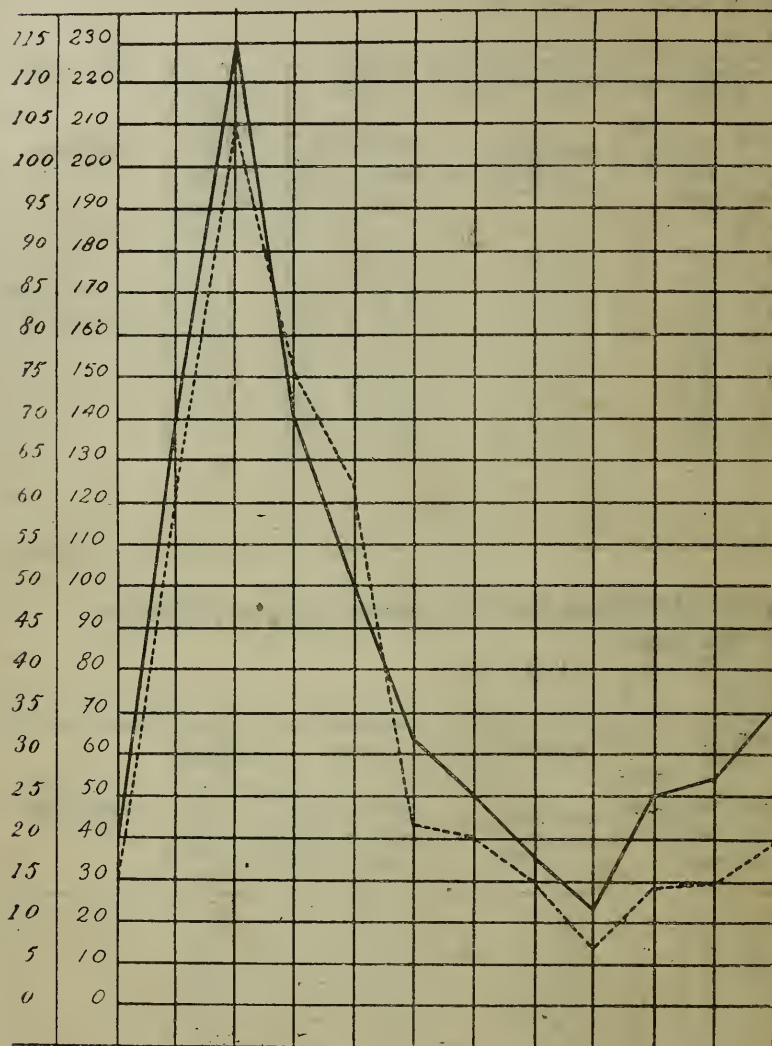
## de SÃO CAETANO no Estado de Pernambuco fornecidos pelo Instituto de Meteorologia

09' 00" W. de Grw. Altitude 551m. 30  
de 1928

HUMIDADE DO AR		Nebulosidade (0 - 10)	CHUVA EM M / M			VENTO		Evaporação m / m total	Insolação horas total	OBSERVAÇÕES
Tensão do vapor	Humidade relativa		Altura total	Maxima em 24 horas	Data	Direcções predominantes	Velocidade media m. p. s.			
15,0	67,8	4,5	12,3	5,0	6	SE-C	4,6	132,7	204,1	
14,6	65,2	3,5	3,6	1,1	27	SE-C	3,2	126,4	209,6	
15,4	67,5	4,2	13,4	5,3	7	SE-C	2,5	110,6	187,7	
16,0	71,1	4,6	36,1	12,6	8	SE-C	2,7	93,5	192,4	
14,9	75,6	4,5	48,4	11,7	3	SE-C	2,3	72,8	192,3	
14,3	77,7	4,9	69,7	31,5	26	C-SE	1,5	59,4	162,6	
13,8	79,3	5,7	33,0	7,0	11	SE-C	2,6	54,2	169,6	
13,0	73,0	4,9	23,0	6,1	21	SE-C	3,0	79,2	220,1	
14,5	71,9	4,5	25,7	5,1	4	SE-C	3,1	80,1	207,3	
15,4	72,2	4,2	7,2	3,5	26	SE-C	3,9	112,5	255,4	
16,9	72,2	3,7	0,0	—	—	SE-NE	4,3	142,3	278,1	
15,5	69,4	4,6	32,5	16,1	25	SE-NE	3,2	136,0	251,3	
14,9	71,9	4,5	304,9	31,5	26/VI	SE-C	3,1	1199,7	2530,5	

## SCHEMA DA PLUVIOSIDADE

JAN. FEV. MAR. ABR. MAI. JUN. JUL. AGO. SET. OUT. NOV. DEZ.



— 10 Maximas alturas totaes mensaes do periodo estudado  
 - - - - - 20 Media das alturas totaes do periodo estudado

NOTA — O schema acima representa a normal, deduzida de varios annos, das maximas e medias mensaes. Formo o typo de curva a que se fez referencia na pagina 21. O estudo, por ter sido feito sobre um periodo relativamente curto e abranger poucas localidades, serve sómente, como uma primeira approximação, para dar uma idéa da marcha da pluviosidade na zona sertaneja.


---

---

**ESTATISTICA DEMOGRAPHICA**

---

---





População do Estado, por sexo, estado civil, nacionalidade e idade, segundo os recenseamentos de 1872-1890-1900-1920

ESPECIFICAÇÃO	POPULAÇÃO			
	1872	1890	1900	1920

## SEGUNDO O SEXO

Homens.....	428.588	503.555	586.012	1.055.313
Mulheres.....	412.951	526.669	592.138	1.099.522
Total.....	841.539	1.030.224	1.178.150	2.154.835

## SEGUNDO O ESTADO CIVIL

Solteiros...	Homens.....	300.914	351.230	413.710	773.006
	Mulheres.....	277.469	353.713	394.782	770.954
	Somma.....	578.383	704.943	808.492	1.543.960
Casados...	Homens.....	115.388	139.786	155.312	252.705
	Mulheres.....	115.167	141.135	156.090	245.651
	Somma.....	230.555	280.921	311.402	498.356
Viuvos...	Homens.....	12.286	12.539	16.990	29.602
	Mulheres.....	20.315	31.821	41.266	83.017
	Somma.....	32.601	44.360	58.256	112.619
Total.....	841.539	1.030.224	1.178.150	2.154.835	

## SEGUNDO A NACIONALIDADE

Nacionais....	Homens.....	418.766	501.508	578.369	1.046.098
	Mulheres.....	409.329	526.026	588.959	1.096.169
	Somma.....	828.095	1.027.534	1.167.328	2.142.267
Estrangeiros..	Homens.....	9.822	2.047	7.643	9.215
	Mulheres.....	3.622	643	3.179	3.353
	Somma.....	13.444	2.690	10.822	12.568
Total.....	841.539	1.030.224	1.178.150	2.154.835	

## SEGUNDO A IDADE

De menos de 1 anno..	Homens.....	13.219		27.016	25.163
	Mulheres.....	14.731		26.267	25.987
	Somma.....	27.950	25.444	53.283	51.150

**População do Estado, por sexo, estado civil, nacionalidade e idade, segundo os  
recenseamentos de 1872-1890-1900-1920**

ESPECIFICAÇÃO	POPULAÇÃO				
	1872	1890	1900	1920	
SEGUNDO A IDADE					
De 1 anno.....	Homens .....	6.283		19.503	24.590
	Mulheres.....	6.251		19.314	24.647
	Somma.....	12.534	30.818	38.817	49.237
De 2 annos .....	Homens .....	7.854		19.921	34.704
	Mulheres.....	6.795		19.769	34.745
	Somma.....	14.649	35.499	39.690	69.449
De 3 annos .....	Homens .....	8.479		19.031	37.389
	Mulheres.....	7.420		18.769	37.341
	Somma.....	15.899	35.802	37.800	74.730
De 4 annos .....	Homens .....	9.825		19.739	32.705
	Mulheres.....	8.257		18.784	33.182
	Somma.....	18.082	33.219	38.523	65.887
De 5 a 9 annos ...	Homens .....	60.057		92.103	156.182
	Mulheres.....	52.963		88.005	155.770
	Somma.....	113.020	150.102	180.108	311.952
De 10 a 14 annos..	Homens .....	51.103		71.490	135.267
	Mulheres.....	47.226		70.324	134.990
	Somma.....	98.329	114.793	141.814	270.257
De 15 a 29 annos..	Homens .....	144.239		159.167	307.424
	Mulheres.....	143.811		179.597	341.235
	Somma.....	288.050	300.882	338.764	648.659
De 30 a 39 annos..	Homens .....	48.490		68.352	122.364
	Mulheres.....	48.103		68.352	125.086
	Somma.....	96.593	123.042	136.704	247.450

**População do Estado, por sexo, estado civil, nacionalidade e idade, segundo os recenseamentos de 1872-1890-1900-1920**

ESPECIFICAÇÃO	POPULAÇÃO				
	1872	1890	1900	1920	
SEGUNDO A IDADE					
De 40 a 49 annos..	Homens .....	32.429		42.792	86.420
	Mulheres .....	30.102		41.064	86.784
	Somma.....	62.531	84.992	83.856	173.204
De 50 a 59 annos..	Homens .....	24.131		26.003	52.908
	Mulheres .....	23.609		23.899	52.503
	Somma.....	47.740	49.659	49.902	105.411
De 60 a 69 annos..	Homens .....	13.919		10.932	25.942
	Mulheres .....	14.788		10.195	28.398
	Somma.....	28.707	27.344	21.127	54.340
De 70 a 79 annos..	Homens .....	4.838		4.139	9.476
	Mulheres .....	5.356		4.270	12.255
	Somma.....	10.194	10.485	8.409	21.731
De 80 a 89 annos..	Homens .....	2.267		1.056	2.585
	Mulheres .....	2.108		1.328	4.014
	Somma.....	4.375	3.662	2.384	6.599
De 90 a 99 annos..	Homens .....	911		258	607
	Mulheres .....	891		410	1.135
	Somma.....	1.802	974	668	1.742
De 100 e mais annos	Homens .....	254		69	129
	Mulheres .....	237		89	278
	Somma.....	491	299	158	407
De idade ignorada..	Homens .....	290		4.441	1.458
	Mulheres .....	303		1.702	1.172
	Somma.....	593	3.208	6.143	2.630
Total.....	841.539	1.030.224	1.178.150	2.154.835	

CONVENÇÃO { Homens H **População do Município da Capital, segundo o sexo,**  
Mulheres M **a idade e a nacionalidade**  
Total T **(Recenseamento de 1 de Setembro de 1920)**

IDADE	Brasileiros			Estrangeiros			Nacionalidade ignorada			TOTAL			
	H	M	T	H	M	T	H	M	T	H	M	T	
Dias.....	164	151	315	—	—	—	—	—	—	164	151	315	
Meses.....	2.316	2.376	4.692	8	8	16	—	—	—	2.324	2.384	4.708	
Anos	1..	1.949	1.988	3.937	13	16	29	—	—	1.962	2.004	3.966	
	2..	2.540	2.718	5.258	14	18	32	—	—	2.554	2.736	5.290	
	3..	2.722	2.837	5.559	14	23	37	—	—	2.736	2.860	5.596	
	4..	2.469	2.651	5.120	24	20	44	—	—	2.493	2.671	5.164	
	5..	2.534	2.563	5.097	20	17	37	—	—	2.554	2.580	5.134	
	6..	2.369	2.458	4.827	16	22	38	—	—	2.385	2.480	4.865	
	7..	2.387	2.580	4.967	20	24	44	—	—	2.407	2.604	5.011	
	8..	2.561	2.606	5.167	35	27	62	—	—	2.596	2.633	5.229	
	9..	2.220	2.258	4.478	36	39	75	—	—	2.256	2.297	4.553	
	10 a 14	11.982	12.985	24.967	173	119	292	—	—	12.155	13.104	25.259	
	15 a 20	15.711	18.634	34.345	860	316	1.176	—	1	1	16.571	18.951	35.522
	21 a 24	10.204	10.813	21.017	980	240	1.220	—	—	—	11.184	11.053	22.237
	25 a 29	10.952	13.202	24.154	1.400	433	1.833	1	—	1	12.353	13.635	25.988
	30 a 39	14.644	17.104	31.748	2.028	594	2.622	1	1	2	16.673	17.699	34.372
	40 a 49	9.002	11.828	20.830	1.192	293	1.395	1	—	1	10.165	12.121	22.286
	50 a 59	4.881	7.408	12.289	528	192	720	1	—	1	5.410	7.600	13.010
	60 a 69	2.130	3.949	6.079	215	126	341	—	—	—	2.345	4.075	6.420
70 a 79	712	1.659	2.371	72	33	105	—	—	—	784	1.692	2.476	
80 a 89	159	532	691	9	7	16	—	—	—	168	539	707	
90 a 99	44	154	198	1	1	2	—	—	—	45	155	200	
100 e +	6	36	42	—	1	1	—	—	—	6	37	43	
Idade ignorada...	223	185	408	10	3	13	90	41	131	323	229	552	
Total geral.....	104.881	123.675	228.556	7.578	2.572	10.150	94	43	137	112.553	126.290	238.843	

CONVENÇÃO { Homens H  
Mulheres M  
Total T

População total do Estado segundo o sexo, a idade e a nacionalidade

(Recenseamento de 1 de Setembro de 1920)

IDADE	Brasileiros			Estrangeiros			Nacionalidade ignorada			TOTAL			
	H	M	T	H	M	T	H	M	T	H	M	T	
Dias.....	1.681	1.637	3.318	—	—	—	—	—	—	1.681	1.637	3.318	
Meses.....	23.468	24.340	47.808	11	10	21	3	—	3	23.482	24.350	47.832	
Anos	1....	24.573	24.626	49.199	16	18	34	1	3	4	24.590	24.647	49.237
	2....	34.685	34.720	69.405	17	21	38	2	4	6	34.704	34.745	69.449
	3....	37.365	37.311	74.676	16	25	41	8	5	13	37.389	37.341	74.730
	4....	32.674	33.151	65.825	27	25	52	4	6	10	32.705	33.182	65.887
	5....	33.200	32.255	65.455	23	21	44	2	4	6	33.225	32.280	65.505
	6....	32.409	32.090	64.499	19	28	47	5	2	7	32.433	32.120	64.553
	7....	31.882	33.464	65.346	22	28	50	5	2	7	31.909	33.494	65.403
	8....	33.562	32.883	66.445	45	28	73	6	4	10	33.613	32.915	66.528
	9....	24.960	24.914	49.874	40	43	83	2	4	6	25.002	24.961	49.963
	10 a 14	135.058	134.828	269.886	191	138	329	18	24	42	135.267	134.990	270.257
15 a 20	146.728	165.595	312.323	909	356	1.265	19	35	54	147.656	165.986	313.642	
21 a 24	72.978	78.956	151.934	1.049	264	1.313	9	5	14	74.036	79.225	153.261	
25 a 29	84.143	95.517	179.660	1.571	497	2.068	18	10	28	85.732	96.024	181.756	
30 a 39	120.049	124.398	244.447	2.304	675	2.979	11	13	24	122.364	125.086	247.450	
40 a 49	85.080	86.401	171.481	1.328	376	1.704	12	7	19	86.420	86.784	173.204	
50 a 59	52.234	52.266	104.500	667	227	894	7	10	17	52.908	52.503	105.411	
60 a 69	25.033	28.240	53.893	289	157	446	—	1	1	25.942	28.398	54.340	
70 a 79	9.353	12.212	21.565	120	42	162	3	1	4	9.476	12.255	21.731	
80 a 89	2.565	4.003	6.568	20	11	31	—	—	—	2.585	4.014	6.599	
90 a 99	603	1.130	1.733	3	4	7	1	1	2	607	1.135	1.742	
100 e +	128	275	403	1	3	4	—	—	—	129	278	407	
Idade ignorada	1.067	957	2.024	10	3	13	381	212	593	1.458	1.172	2.630	
Total geral.....	1.040.198	1.096.169	2.142.267	8.698	3.000	11.698	517	353	870	1.055.313	1.099.522	2.154.835	

**Porcentagem da população, por sexo, dos municípios de Pernambuco  
de accordo com o recenseamento de 1920**

MUNICIPIOS	POPULAÇÃO		PERCENTAGEM		POPULAÇÃO
	Homens	Mulheres	Homens	Mulheres	Total
Afogados de Ingazeira .....	8.734	8.969	49	51	17.703
Água Preta .....	18.098	15.697	54	46	33.795
Águas Belas .....	10.659	11.169	49	51	21.828
Alagôa de Baixo .....	7.615	7.715	48	52	15.330
Altinho .....	14.653	15.884	48	52	30.537
Amaragy .....	11.405	9.777	54	46	21.182
Barreiros .....	8.545	8.818	49	51	17.363
Belmonte .....	4.591	4.909	48	52	9.500
Bezerras .....	23.186	25.004	48	52	48.190
Bôa Vista .....	3.336	3.731	47	53	7.067
Bom Conselho .....	24.098	24.840	49	51	48.938
Bom Jardim .....	45.187	47.328	47	53	95.515
Bonito .....	32.293	31.284	51	49	63.577
Brejo da Madre de Deus .....	23.755	25.029	49	51	48.784
Buique .....	11.754	11.867	49	50	23.621
Cabo .....	16.826	15.085	53	47	31.911
Cabrobó .....	7.427	7.800	49	51	15.227
Canhotinho .....	25.995	28.256	48	52	54.251
Caruarú .....	29.322	32.314	48	52	61.636
Correntes .....	19.025	20.273	48	52	39.298
Escada .....	11.417	9.718	54	46	21.135
Flôres .....	10.510	10.835	49	51	21.345
Floresta .....	9.487	10.293	48	52	19.780
Gamelleira .....	13.858	11.832	54	46	25.690
Garanhuns .....	30.477	33.246	48	52	63.723
Gloria de Goytá .....	15.927	17.699	47	53	33.626
Goyanna .....	26.364	27.490	49	51	53.854
Granito .....	5.236	5.571	48	52	10.807
Gravatá .....	17.928	19.777	47	53	37.705
Iguarassú .....	15.211	15.707	49	51	30.918

**Percentagem da população, por sexo, dos municípios de Pernambuco  
de accordo com o recenseamento de 1920**

MUNICIPIOS	POPULAÇÃO		PERCENTAGEM		POPULAÇÃO
	Homens	Mulheres	Homens	Mulheres	Total
Ipojuca .....	10.973	10.358	51	49	21.331
Itambé .....	14.324	15.590	48	50	29.914
Jaboatão .....	24.321	23.766	51	49	48.087
Leopoldina .....	4.838	5.169	48	52	10.007
Limoeiro .....	25.657	26.916	49	51	52.573
Nazareth .....	41.124	45.816	47	53	86.940
Novo Exú .....	10.307	10.894	49	51	21.201
Olinda .....	23.886	28.313	46	54	52.199
Ouricury .....	17.101	17.583	49	51	34.684
Palmares .....	21.436	16.666	56	44	38.102
Pauellas .....	22.772	23.213	49	51	45.985
Pau d'Alho .....	18.201	18.787	49	51	36.988
Pedra .....	4.790	5.183	48	52	9.973
Pesqueira .....	21.815	23.698	48	52	45.513
Petrolina .....	8.799	8.143	52	48	16.942
Quipapá .....	19.420	20.238	49	51	39.658
Recife .....	112.553	126.290	47	53	238.843
Rio Formoso .....	8.439	7.687	52	48	16.126
Salgueiro .....	7.643	7.810	49	51	15.453
São Bento .....	10.103	10.597	49	51	20.700
São José do Egypto .....	7.605	8.061	49	51	15.666
São Lourenço .....	14.483	12.510	54	46	26.993
Serinhãem .....	7.526	7.118	51	49	14.644
Tacaratu .....	6.784	7.360	48	52	14.144
Taquaretinga .....	18.121	19.289	48	52	37.410
Timbaúba .....	24.759	27.767	47	53	52.526
Triunpho .....	8.181	9.188	47	53	17.369
Victoria .....	29.296	30.276	49	51	59.572
Villa Bella .....	7.137	7.319	49	51	14.456

CONVENÇÃO { Homens H  
Mulheres M  
Total T

População dos municípios do Estado de Pernambuco  
de accordo com o recenseamento

MUNICIPIOS	IDADE	CEGOS					
		Brasileiros			Estrangeiros (*)		
		H	M	T	H	M	T
Afogados de Ingazeira.....	0 a 14 annos.....	1	4	5	—	—	—
	15 e + ".....	13	7	20	—	—	—
	Total.....	14	11	25	—	—	—
Agua Preta.....	0 a 14 annos.....	1	1	2	—	—	—
	15 e + ".....	13	8	21	—	—	—
	Total.....	14	9	23	—	—	—
Agua Bellas.....	0 a 14 annos.....	1	1	2	—	—	—
	15 e + ".....	14	6	20	—	—	—
	Total.....	15	7	22	—	—	—
Alagôa de Baixo.....	0 a 14 annos.....	2	1	3	—	—	—
	15 e + ".....	12	5	17	—	—	—
	Total.....	14	6	20	—	—	—
Altinho.....	0 a 14 annos.....	—	—	—	—	—	—
	15 e + ".....	13	13	26	—	—	—
	Total.....	13	13	26	—	—	—
Amaragy.....	0 a 14 annos.....	1	—	1	—	—	—
	15 e + ".....	7	6	13	—	—	—
	Total.....	8	6	14	—	—	—
Barreiros.....	0 a 14 annos.....	1	2	3	—	—	—
	15 e + ".....	8	10	18	—	—	—
	Total.....	9	12	21	—	—	—
Belmonte.....	0 a 14 annos.....	—	—	—	—	—	—
	15 e + ".....	4	8	12	—	—	—
	Total.....	4	8	12	—	—	—
Bezerras.....	0 a 14 annos.....	4	7	11	—	—	—
	15 e + ".....	14	8	22	—	—	—
	Total.....	18	15	33	—	—	—
Boa Vista.....	0 a 14 annos.....	—	—	—	—	—	—
	15 e + ".....	2	—	2	—	—	—
	Total.....	2	—	2	—	—	—

(\*) Inclusive os habitantes de nacionalidade ignorada.



segundo os defeitos físicos, a idade, o sexo e a nacionalidade,  
de 1 de Setembro de 1920

Total			SURDOS-MUDOS								
			Brasileiros			Estrangeiros (°)			Total		
H	M	T	H	M	T	H	M	T	H	M	T
1	4	5	1	—	1	—	—	—	1	—	1
13	7	20	4	1	5	—	—	—	4	1	5
14	11	25	5	1	6	—	—	—	5	1	6
1	1	2	3	2	5	—	—	—	3	2	5
13	8	21	—	—	—	—	—	—	—	—	—
14	9	23	3	2	5	—	—	—	3	2	5
1	1	2	3	1	4	—	—	—	3	1	4
14	6	20	—	—	—	—	—	—	—	—	—
15	7	22	3	1	4	—	—	—	3	1	4
2	1	3	—	1	1	—	—	—	—	1	1
12	5	17	—	2	2	—	—	—	—	2	2
14	6	20	—	3	3	—	—	—	—	3	3
—	—	—	1	1	2	—	—	—	1	1	2
13	13	26	4	—	4	—	—	—	4	—	4
13	13	26	5	1	6	—	—	—	5	1	6
1	—	1	—	—	—	—	—	—	—	—	—
7	6	13	2	1	3	—	—	—	2	1	3
8	6	14	2	1	3	—	—	—	2	1	3
1	2	3	1	—	1	—	—	—	1	—	1
8	10	18	3	2	5	—	—	—	3	2	5
9	12	21	4	2	6	—	—	—	4	2	6
—	—	—	2	2	4	—	—	—	2	2	4
4	8	12	1	—	1	—	—	—	1	—	1
4	8	12	3	2	5	—	—	—	3	2	5
4	7	11	4	2	6	—	—	—	4	2	6
14	8	22	4	1	5	—	—	—	4	1	5
18	15	33	8	3	11	—	—	—	8	3	11
—	—	—	—	1	1	—	—	—	—	1	1
2	—	2	—	—	—	—	—	—	—	—	—
2	—	2	—	1	1	—	—	—	—	1	1

CONVENÇÃO { Homens H  
 Mulheres M  
 Total T

**População dos municípios do Estado de Pernambuco**  
**de acordo com o recenseamento**

(CONT)

MUNICIPIOS	IDADE	CEGOS					
		Brasileiros			Estrangeiros (*)		
		H	M	T	H	M	T
Bom Conselho .....	0 a 14 annos.....	14	6	20	—	—	—
	15 e + " .....	29	19	48	—	—	—
	Total .....	43	25	68	—	—	—
Bom Jardim.....	0 a 14 annos.....	4	9	13	—	—	—
	15 e + " .....	34	33	67	—	—	—
	Total .....	38	42	80	—	—	—
Bonito .....	0 a 14 annos.....	2	—	2	—	—	—
	15 e + " .....	20	19	39	—	—	—
	Total .....	22	19	41	—	—	—
Brejo da Madre de Deus..	0 a 14 annos.....	—	2	2	—	—	—
	15 e + " .....	15	16	31	—	—	—
	Total .....	15	18	33	—	—	—
Buique .....	0 a 14 annos.....	1	—	1	—	—	—
	15 e + " .....	8	15	23	—	—	—
	Total .....	9	15	24	—	—	—
Cabo .....	0 a 14 annos.....	—	2	2	—	—	—
	15 e + " .....	10	11	21	—	—	—
	Total .....	10	13	23	—	—	—
Cabrobó .....	0 a 14 annos.....	—	—	—	—	—	—
	15 e + " .....	3	1	4	—	—	—
	Total .....	3	1	4	—	—	—
Cauhotinho .....	0 a 14 annos.....	10	2	12	—	—	—
	15 e + " .....	29	25	54	—	—	—
	Total .....	39	27	66	—	—	—
Caruarú.....	0 a 14 annos.....	3	3	6	—	—	—
	15 e + " .....	17	14	31	—	—	—
	Total .....	20	17	37	—	—	—
Correntes .....	0 a 14 annos.....	—	4	4	—	—	—
	15 e + " .....	12	14	26	—	—	—
	Total .....	12	18	30	—	—	—

(\*) Inclusive os habitantes de nacionalidade ignorada.

segundo os defeitos físicos, a idade, o sexo e a nacionalidade,  
de 1 de Setembro de 1920

NUAÇÃO)

			SURDOS-MUDOS								
Total			Brasileiros			Estrangeiros (*)			Total		
H	M	T	H	M	T	H	M	T	H	M	T
14	6	20	—	—	—	—	—	—	—	—	—
29	19	48	1	—	1	—	—	—	1	—	1
43	25	68	1	—	1	—	—	—	1	—	1
4	9	13	2	4	6	—	—	—	2	4	6
34	33	67	6	3	9	—	—	—	6	3	9
38	42	80	8	7	15	—	—	—	8	7	15
2	—	2	—	2	2	—	—	—	—	2	2
20	19	39	4	4	8	—	—	—	4	4	8
22	19	41	4	6	10	—	—	—	4	6	10
—	2	2	4	—	4	—	—	—	4	—	4
15	16	31	2	3	5	—	—	—	2	3	5
15	18	33	6	3	9	—	—	—	6	3	9
1	—	1	1	—	1	—	—	—	1	—	1
8	15	23	2	3	5	—	—	—	2	3	5
9	15	24	3	3	6	—	—	—	3	3	6
—	2	2	—	—	—	—	—	—	—	—	—
10	11	21	2	1	3	—	—	—	2	1	3
10	13	23	2	1	3	—	—	—	2	1	3
—	—	—	—	1	1	—	—	—	—	1	1
3	1	4	1	1	2	—	—	—	1	1	2
3	1	4	1	2	3	—	—	—	1	2	3
10	2	12	2	1	3	—	—	—	2	1	3
29	25	54	2	3	5	—	—	—	2	3	5
39	27	66	4	4	8	—	—	—	4	4	8
3	3	6	2	—	2	—	—	—	2	—	2
17	14	31	6	9	15	—	—	—	6	9	15
20	17	37	8	9	17	—	—	—	8	9	17
—	4	4	1	5	6	—	—	—	1	5	6
12	14	26	4	3	7	—	—	—	4	3	7
12	18	30	5	8	13	—	—	—	5	8	13

CONVENÇÃO { Homens H  
 Mulheres M  
 Total T

**População dos municípios do Estado de Pernambuco de acordo com o recenseamento**

(CONTI

MUNICIPIOS	IDADE	CEGOS					
		Brasileiros			Estrangeiros (*)		
		H	M	T	H	M	T
Escada.....	0 a 14 annos.....	—	1	1	—	—	—
	15 e + ".....	10	3	13	—	—	—
	Total.....	10	4	14	—	—	—
Flores.....	0 a 14 annos.....	—	1	1	—	—	—
	15 e + ".....	12	17	29	—	—	—
	Total.....	12	18	30	—	—	—
Floresta.....	0 a 14 annos.....	1	—	1	—	—	—
	15 e + ".....	5	15	20	—	—	—
	Total.....	6	15	21	—	—	—
Gamelleira.....	0 a 14 annos.....	—	2	2	—	—	—
	15 e + ".....	9	10	19	—	—	—
	Total.....	9	12	21	—	—	—
Garanhuns.....	0 a 14 annos.....	8	4	12	—	—	—
	15 e + ".....	34	43	77	2	—	2
	Total.....	42	47	89	2	—	2
Gloria de Goytá.....	0 a 14 annos.....	—	1	1	—	—	—
	15 e + ".....	13	9	22	—	—	—
	Total.....	13	10	23	—	—	—
Goyanna.....	0 a 14 annos.....	3	2	5	—	—	—
	15 e + ".....	35	27	62	—	—	—
	Total.....	38	29	67	—	—	—
Granito.....	0 a 14 annos.....	1	—	1	—	—	—
	15 e + ".....	11	12	23	—	—	—
	Total.....	12	12	24	—	—	—
Gravatá.....	0 a 14 annos.....	2	1	3	—	—	—
	15 e + ".....	12	8	20	—	—	—
	Total.....	14	9	23	—	—	—
Iguarassú.....	0 a 14 annos.....	4	2	6	—	—	—
	15 e + ".....	18	18	36	—	—	—
	Total.....	22	20	42	—	—	—

(\*) Inclusive os habitantes de nacionalidade ignorada.

segundo os defeitos físicos, a idade, o sexo e a nacionalidade,  
de 1 de Setembro de 1920

NUAÇÃO)

			SURDOS-MUDOS								
Total			Brasileiros			Estrangeiros (*)			Total		
H	M	T	H	M	T	H	M	T	H	M	T
—	1	1	1	2	3	—	—	—	1	2	3
10	3	13	2	3	5	—	—	—	2	3	5
10	4	14	3	5	8	—	—	—	3	5	8
—	1	1	—	—	—	—	—	—	—	—	—
12	17	29	—	4	4	—	—	—	—	4	4
12	18	30	—	4	4	—	—	—	—	4	4
1	—	1	—	1	1	—	—	—	—	1	1
5	15	20	4	—	4	—	—	—	4	—	4
6	15	21	4	1	5	—	—	—	4	1	5
—	2	2	—	—	—	—	—	—	—	—	—
9	10	19	2	—	2	—	—	—	2	—	2
9	12	21	2	—	2	—	—	—	2	—	2
8	4	12	3	1	4	—	—	—	3	1	4
36	43	79	9	7	16	—	—	—	9	7	16
44	47	91	12	8	20	—	—	—	12	8	20
—	1	1	—	—	—	—	—	—	—	—	—
13	9	22	2	1	3	—	—	—	2	1	3
13	10	23	2	1	3	—	—	—	2	1	3
3	2	5	—	3	3	—	—	—	—	3	3
35	27	62	2	4	6	—	—	—	2	4	6
38	29	67	2	7	9	—	—	—	2	7	9
1	—	1	—	1	1	—	—	—	—	1	1
11	12	23	—	2	2	—	—	—	—	2	2
12	12	24	—	3	3	—	—	—	—	3	3
2	1	3	—	—	—	—	—	—	—	—	—
12	8	20	1	1	2	—	—	—	1	1	2
14	9	23	1	1	2	—	—	—	1	1	2
4	2	6	2	1	3	—	—	—	2	1	3
18	18	36	3	1	4	—	—	—	3	1	4
22	20	42	5	2	7	—	—	—	5	2	7

CONVENÇÃO { Homens H  
Mulheres M  
Total T

População dos municípios do Estado de Pernambuco  
de accordo com o recenseamento

(CONTI

MUNICIPIOS	IDADE	CEGOS					
		Brasileiros			Estrangeiros (*)		
		H	M	T	H	M	T
Ipojuca .....	0 a 14 annos.....	1	—	1	—	—	—
	15 e + " .....	12	11	23	—	—	—
	Total.....	13	11	24	—	—	—
Iambé .....	0 a 14 annos.....	2	—	2	—	—	—
	15 e + " .....	20	16	36	—	—	—
	Total.....	22	16	38	—	—	—
Jaboatão .....	0 a 14 annos.....	1	2	3	—	—	—
	15 e + " .....	14	15	29	—	—	—
	Total.....	15	17	32	—	—	—
Leopoldina .....	0 a 14 annos.....	—	—	—	—	—	—
	15 e + " .....	3	2	5	—	—	—
	Total.....	3	2	5	—	—	—
Limoeiro.....	0 a 14 annos.....	1	—	1	—	—	—
	15 e + " .....	21	17	38	—	—	—
	Total.....	22	17	39	—	—	—
Nazareth.....	0 a 14 annos.....	8	6	14	—	—	—
	15 e + " .....	47	43	90	—	—	—
	Total.....	55	49	104	—	—	—
Novo Exú.....	0 a 14 annos.....	—	—	—	—	—	—
	15 e + " .....	9	13	22	—	—	—
	Total.....	9	13	22	—	—	—
Olianda.....	0 a 14 annos.....	2	2	4	—	—	—
	15 e + " .....	16	20	36	—	1	1
	Total.....	18	22	40	—	1	1
Ouricury.....	0 a 14 annos.....	5	2	7	—	—	—
	15 e + " .....	22	25	47	—	—	—
	Total.....	27	27	54	—	—	—
Palmares.....	0 a 14 annos.....	3	5	8	—	—	—
	15 e + " .....	7	13	20	—	—	—
	Total.....	10	18	28	—	—	—

(\*) Inclusive os habitantes de nacionalidade ignorada.

segundo os defeitos físicos, a idade, o sexo e a nacionalidade,  
de 1 de Setembro de 1920

NUAÇÃO)

			SURDOS-MUDOS								
Total			Brasileiros			Estrangeiros (*)			Total		
H	M	T	H	M	T	H	M	T	H	M	T
1	—	1	—	—	—	—	—	—	—	—	—
12	11	23	1	1	2	—	—	—	1	1	2
13	11	24	1	1	2	—	—	—	1	1	2
2	—	2	—	—	—	—	—	—	—	—	—
20	16	36	—	—	—	—	—	—	—	—	—
22	16	38	—	—	—	—	—	—	—	—	—
1	2	3	—	1	1	—	—	—	—	1	1
14	15	29	5	10	15	—	—	—	5	10	15
15	17	32	5	11	16	—	—	—	5	11	16
—	—	—	—	—	—	—	—	—	—	—	—
3	2	5	2	1	3	—	—	—	2	1	3
3	2	5	2	1	3	—	—	—	2	1	3
1	—	1	2	1	3	—	—	—	2	1	3
21	17	38	4	2	6	—	—	—	4	2	6
22	17	39	6	3	9	—	—	—	6	3	9
8	6	14	3	—	3	—	—	—	3	—	3
47	43	90	4	6	10	—	—	—	4	6	10
55	49	104	7	6	13	—	—	—	7	6	13
—	—	—	1	1	2	—	—	—	1	1	2
9	13	22	—	2	2	—	—	—	—	2	2
9	13	22	1	3	4	—	—	—	1	3	4
2	2	4	2	2	4	—	—	—	2	2	4
16	21	37	6	6	12	—	—	—	6	6	12
18	23	41	8	8	16	—	—	—	8	8	16
5	2	7	4	—	4	—	—	—	4	—	4
22	25	47	11	4	15	—	—	—	11	4	15
27	27	54	15	4	19	—	—	—	15	4	19
3	5	8	1	—	1	—	—	—	1	—	1
7	13	20	4	4	8	—	—	—	4	4	8
10	18	28	5	4	9	—	—	—	5	4	9

CONVENÇÃO { Homens H  
Mulheres M  
Total T

População dos municípios do Estado de Pernambuco  
de acordo com o recenseamento

(CONTI

MUNICIPIOS	IDADE	CEGOS					
		Brasileiros			Estrangeiros (*)		
		H	M	T	H	M	T
Panellas .....	0 a 14 annos.....	3	1	4	—	—	—
	15 e + " .....	7	14	21	—	—	—
	Total .....	10	15	25	—	—	—
Pão d'Alho.....	0 a 14 annos.....	3	7	10	—	—	—
	15 e + " .....	23	22	45	—	—	—
	Total .....	26	29	55	—	—	—
Pedra.....	0 a 14 annos.....	1	1	2	—	—	—
	15 e + " .....	6	7	13	—	—	—
	Total .....	7	8	15	—	—	—
Pesqueira .....	0 a 14 annos.....	2	4	6	—	—	—
	15 e + " .....	25	19	44	—	—	—
	Total .....	27	23	50	—	—	—
Petrolina .....	0 a 14 annos.....	3	1	4	—	—	—
	15 e + " .....	7	10	17	—	—	—
	Total .....	10	11	21	—	—	—
Quipapá .....	0 a 14 annos.....	3	2	5	—	—	—
	15 e + " .....	18	11	29	1	—	1
	Total .....	21	13	34	1	—	1
Recife .....	0 a 14 annos.....	20	2	22	—	—	—
	15 e + " .....	77	84	161	5	2	7
	Total .....	97	86	183	5	2	7
Rio Formoso.....	0 a 14 annos.....	—	3	3	—	—	—
	15 e + " .....	8	13	21	—	—	—
	Total .....	8	16	24	—	—	—
Salgueiro.....	0 a 14 annos.....	2	1	3	—	—	—
	15 e + " .....	7	12	19	—	—	—
	Total .....	9	13	22	—	—	—
São Bento.....	0 a 14 annos.....	3	—	3	—	—	—
	15 e + " .....	13	17	30	—	—	—
	Total .....	16	17	33	—	—	—

(\*) Inclusive os habitantes de nacionalidade ignorada.



segundo os defeitos físicos, a idade, o sexo e a nacionalidade,  
de 1 de Setembro de 1920

NUAÇÃO)

			SURDOS-MUDOS								
Total			Brasileiros			Estrangeiros (*)			Total		
H	M	T	H	M	T	H	M	T	H	M	T
3	1	4	2	2	4	—	—	—	2	2	4
7	14	21	2	1	3	—	—	—	1	2	3
10	15	25	4	3	7	—	—	—	3	4	7
3	7	10	4	4	8	—	—	—	4	4	8
23	22	45	3	3	6	—	—	—	3	3	6
26	29	55	7	7	14	—	—	—	7	7	14
1	1	2	—	—	—	—	—	—	—	—	—
6	7	13	5	2	7	—	—	—	5	2	7
7	8	15	5	2	7	—	—	—	5	2	7
2	4	6	10	6	16	—	—	—	10	6	16
25	19	44	8	9	17	—	—	—	8	9	17
27	23	50	18	15	33	—	—	—	18	15	33
3	1	4	—	1	1	—	—	—	—	1	1
7	10	17	3	—	3	—	—	—	3	—	3
10	11	21	3	1	4	—	—	—	3	1	4
3	2	5	3	5	8	—	—	—	3	5	8
19	11	30	7	6	13	—	—	—	7	6	13
22	13	35	10	11	21	—	—	—	10	11	21
20	2	22	5	5	10	—	—	—	5	5	10
82	86	168	5	14	19	1	1	2	6	15	21
102	88	190	10	19	29	1	1	2	11	20	31
—	3	3	—	—	—	—	—	—	—	—	—
8	13	21	4	1	5	—	—	—	4	1	5
8	16	24	4	1	5	—	—	—	4	1	5
2	1	3	—	3	3	—	—	—	—	3	3
7	12	19	7	3	10	—	—	—	7	3	10
9	13	22	7	6	13	—	—	—	7	6	13
3	—	3	5	—	5	—	—	—	5	—	5
13	17	30	4	8	12	—	—	—	4	8	12
16	17	33	9	8	17	—	—	—	9	8	17

CONVENÇÃO { Homens H  
Mulheres M  
Total T

População dos municípios do Estado de Pernambuco  
de accordo com o recenseamento

(CONT)

MUNICIPIOS	IDADE	CEGOS					
		Brasileiros			Estrangeiros (*)		
		H	M	T	H	M	T
São José do Egypto.....	0 a 14 annos.....	—	—	—	—	—	—
	15 e + ".....	8	12	20	—	—	—
	Total.....	8	12	20	—	—	—
São Lourenço da Matta...	0 a 14 annos.....	5	2	7	—	—	—
	15 e + ".....	16	17	33	—	—	—
	Total.....	21	19	40	—	—	—
Serinhãem.....	0 a 14 annos.....	2	—	2	—	—	—
	15 e + ".....	9	3	12	—	—	—
	Total.....	11	3	14	—	—	—
Tacaratu.....	0 a 14 annos.....	—	1	1	—	—	—
	15 e + ".....	10	11	21	—	—	—
	Total.....	10	12	22	—	—	—
Taquaretinga.....	0 a 14 annos.....	2	—	2	—	—	—
	15 e + ".....	29	22	51	—	—	—
	Total.....	31	22	53	—	—	—
Timbaúba.....	0 a 14 annos.....	2	—	2	—	—	—
	15 e + ".....	9	17	26	—	—	—
	Total.....	11	17	28	—	—	—
Triunpho.....	0 a 14 annos.....	7	1	8	—	—	—
	15 e + ".....	21	20	41	1	—	1
	Total.....	28	21	49	1	—	1
Victoria.....	0 a 14 annos.....	2	1	3	—	—	—
	15 e + ".....	31	22	53	—	—	—
	Total.....	33	23	56	—	—	—
Villa Belle.....	0 a 14 annos.....	2	6	8	—	—	—
	15 e + ".....	10	4	14	—	—	—
	Total.....	12	10	22	—	—	—
<b>TOTAL DO ESTADO</b> ....	0 a 14 annos.....	149	108	257	—	—	—
	15 e + ".....	941	912	1.853	9	3	12
	Total.....	1.090	1.020	2.110	9	3	12

(\*) Inclusive os habitantes de nacionalidade ignorada.

segundo os defeitos físicos, a idade, o sexo e a nacionalidade,  
de 1 de Setembro de 1920

NUAÇÃO)

			SURDOS-MUDOS								
Total			Brasileiros			Estrangeiros (*)			Total		
H	M	T	H	M	T	H	M	T	H	M	T
—	—	—	3	—	3	—	—	—	3	—	3
8	12	20	8	1	9	—	—	—	8	1	9
8	12	20	11	1	12	—	—	—	11	1	12
5	2	7	2	—	2	—	—	—	2	—	2
16	17	33	—	3	3	—	—	—	—	3	3
21	19	40	2	3	5	—	—	—	2	3	5
2	—	2	2	1	3	—	—	—	2	1	3
9	3	12	3	4	7	—	—	—	3	4	7
11	3	14	5	5	10	—	—	—	5	5	10
—	1	1	—	—	—	—	—	—	—	—	—
10	11	21	2	1	3	—	—	—	2	1	3
10	12	22	2	1	3	—	—	—	2	1	2
2	—	2	4	1	5	—	—	—	4	1	5
29	22	51	4	7	11	—	—	—	4	7	11
31	22	53	8	8	16	—	—	—	8	8	16
2	—	2	—	—	—	—	—	—	—	—	—
9	17	26	4	6	10	—	—	—	4	6	10
11	17	28	4	6	10	—	—	—	4	6	10
7	1	8	2	4	6	—	—	—	2	4	6
22	20	42	2	14	16	—	—	—	2	14	16
29	21	50	4	18	22	—	—	—	4	18	22
2	1	3	2	1	3	—	—	—	2	1	3
31	22	53	4	7	11	—	—	—	4	7	11
33	23	56	6	8	14	—	—	—	6	8	14
2	6	8	3	5	8	—	—	—	3	5	8
10	4	14	4	2	6	—	—	—	4	2	6
12	10	22	7	7	14	—	—	—	7	7	14
149	108	257	93	75	168	—	—	—	93	75	168
950	915	1.865	189	188	377	1	1	2	190	189	379
1.099	1.023	2.122	282	263	545	1	1	2	283	264	547

## População do Estado por municípios e districtos, calculada para 1928

MUNICIPIOS	DISTRICTOS	Habitantes
Afogados de Ingazeira.....	Afogados de Ingazeira.....	6.077
	Espirito Santo.....	9.938
	Macacos.....	6.613
	Total.....	22.628
Agua Preta.....	Agua Preta.....	28.196
	Sertãozinho.....	15.001
	Total.....	43.197
Aguas Bellas.....	Aguas Bellas.....	15.678
	Mucambo.....	4.200
	Pan-Ferro.....	8.023
	Total.....	27.901
Alagôa de Baixo.....	Alagôa de Baixo.....	6.946
	Custodia.....	8.761
	Domingos Martins.....	3.888
	Total.....	19.595
Altinho.....	Altinho.....	18.240
	Cachoeira Grande.....	7.016
	Bebedouro.....	13.777
	Total.....	39.033
Amaragy.....	Amaragy.....	16.571
	Aripibú.....	6.379
	Cortez.....	4.125
	Total.....	27.075
Barreiros.....	Barreiros.....	11.106
	S. José da Corôa Grande.....	6.814
	Muitas Cabras.....	4.274
	Total.....	22.194
Belmonte.....	Belmonte.....	5.271
	Bom Nome.....	2.448
	S. João do Campo.....	2.885
	Santa Maria.....	1.539
	Total.....	12.143

## População do Estado por municípios e districtos, calculada para 1928

MUNICIPIOS	DISTRICTOS	Habitantes
Bezerras.....	Bezerras.....	28.447
	Camocim.....	16.315
	São Miguel.....	16.835
	Total.....	61.597
Bôa Vista.....	Bôa Vista.....	4.404
	Carahybas.....	1.021
	Jatobá de Sta. Barbara.....	1.738
	Malhada Real.....	1.870
	Total.....	9.033
Bom Conselho.....	Bom Conselho.....	13.588
	Taquary.....	41.656
	Prata.....	7.310
	Total.....	62.554
Bom Jardim.....	Bom Jardim.....	89.914
	Surubim.....	28.341
	Total.....	118.255
Bonito.....	Bonito.....	35.486
	Barra.....	6.386
	Ilha de Flores.....	4.114
	Manoel Borba.....	7.566
	Belem de Maria.....	17.847
	São Joaquim.....	9.866
	Total.....	81.265
Brejo da Madre de Deus.....	Brejo da Madre de Deus.....	12.979
	Serra do Vento.....	10.072
	Bello Jardim.....	18.056
	Jatobá.....	9.267
	Mandaçua.....	6.566
Buique.....	Aldeia-Velha.....	5.416
	Total.....	62.357
	Buique.....	19.733
	Gamelleira.....	10.460
	Total.....	30.193

## População do Estado por municípios e districtos, calculada para 1928

MUNICIPIOS	DISTRICTOS	Habitantes
Cabo.....	Cabo.....	24.651
	Ponte dos Carvalhos.....	7.803
	Jussural.....	8.335
	Total.....	40.789
Cabrobó.....	Cabrobó.....	10.452
	Belém de Cabrobó.....	9.011
	Total.....	19.463
Canhotinho.....	Canhotinho.....	19.366
	Palmeira.....	15.160
	Glycerio.....	4.778
	Calçado.....	5.656
	Jupy.....	9.042
	Lagedo.....	7.674
	Tipy.....	7.669
	Total.....	69.345
Caruarú.....	Caruarú.....	37.530
	Carapatós.....	10.490
	São Caetano.....	17.212
	Antonio Olintho.....	4.349
	Trapiá.....	9.203
Total.....	78.784	
Correntes.....	Correntes.....	28.749
	Lagôa do Emygdio.....	6.915
	Lagôa do Ouro.....	9.143
	Poço Comprido.....	5.424
Total.....	50.231	
Escada.....	Escada.....	8.519
	Primavéra.....	8.747
	Atalaia.....	9.749
Total.....	27.015	
Flores.....	Flores.....	16.626
	Caruhyba de Flores.....	6.221
	Bôa Vista.....	4.437
	Total.....	27.284

## População do Estado por municípios e districtos, calculada para 1928

MUNICIPIOS	DISTRICTOS	Habitantes
Floresta .....	Floresta .....	18.454
	Curral Novo .....	3.410
	Bethania .....	3.419
	Total .....	25.283
Gamelleira .....	Gamelleira .....	15.883
	Ribeirão .....	10.177
	Caxangá .....	2.430
	Cucaú .....	4.347
	Total .....	32.837
Garanhuus .....	Garanhuus .....	32.610
	São João .....	14.421
	Brejão .....	17.077
	Angelim .....	6.813
	Serrinha .....	10.531
	Total .....	81.452
Gloria de Goytá .....	Gloria de Goytá .....	14.374
	Duarte Dias .....	18.339
	Chã de Alegria .....	10.269
	Total .....	42.982
Goyama .....	Goyama .....	25.153
	N. Senhora do Ó .....	13.535
	Goyanninha .....	9.410
	Tejucupapo .....	7.310
	Ponta de Pedras .....	5.198
	Areias .....	8.231
	Total .....	68.837
Granito .....	Granito .....	4.820
	Cariryzinho .....	3.882
	Rancharia .....	2.504
	Bodocó .....	2.598
	Total .....	13.814

## População do Estado por municípios e districtos, calculada para 1928

MUNICIPIOS	DISTRICTOS	Habitantes
Gravatá.....	Gravatá.....	24.143
	Urussú-Mirim.....	7.012
	Chã Grande.....	17.040
	Total.....	48.195
Iguarassú.....	Iguarassú.....	19.946
	Itamaracá.....	6.773
	Tres Ladeiras.....	12.801
	Total.....	39.520
Ipojuca.....	Ipojuca.....	13.453
	N. Senhora do Ó.....	7.952
	Camella.....	5.861
	Total.....	27.266
Itambé.....	Itambé.....	19.124
	Camutanga.....	19.113
	Total.....	38.237
Jaboatão.....	Jaboatão.....	17.615
	Tigipió.....	9.259
	Muribeca.....	14.035
	Morenos.....	20.557
	Total.....	61.466
Leopoldina.....	Leopoldina.....	7.136
	Terra Nova.....	5.655
	Total.....	12.791
Limoeiro.....	Limoeiro.....	26.614
	Pedra Tapada.....	15.721
	Malhadinha.....	6.514
	Cédro.....	18.351
	Total.....	67.200



## População do Estado por municípios e districtos, calculada para 1928

MUNICÍPIOS	DISTRICITOS	Habitantes
Nazareth.....	Nazareth .....	17.340
	Traembãem .....	11.426
	Lagôa Secca .....	12.020
	Vicencia.....	20.048
	Angolicas.....	19.823
	Alliança .....	9.664
	Lagôa do Carro.....	16.645
	Chã de Carpina.....	4.162
	Total.....	111.128
Novo-Exú.....	Novo Exú.....	13.801
	Baixio.....	4.300
	Bom Jardim.....	8.999
	Total.....	27.100
Olinda.....	Olinda.....	20.528
	Beberibe.....	25.372
	Paulista.....	20.822
	Total.....	66.722
Ouricury.....	Ouricury .....	10.736
	Barra de S. Pedro.....	6.991
	S. Gonçalo.....	5.302
	Serra Branca.....	4.474
	Queimadas.....	6.089
	Moraes.....	5.109
	Santa Cruz.....	3.918
	S. Felix.....	1.715
	Total.....	44.334
Palmares.....	Palmares .....	22.625
	Joaquim Nabuco.....	4.783
	Catende.....	9.022
	Jaqueira.....	8.494
	Marayal.....	3.779
	Total.....	48.703

## População do Estado por municípios e districtos, calculada para 1928

MUNICIPIOS	DISTRICTOS	Habitantes
Panellas .....	Panellas .....	34.966
	Lagôa de Gatos .....	12.415
	Cupira .....	11.398
	Total .....	58.779
Pau d'Alho .....	Pau d'Alho .....	26.158
	Floresta dos Leões .....	21.121
	Total .....	47.279
Pedra .....	Pedra .....	6.165
	S. Antonio do Tará .....	3.779
	Bôa Sorte .....	2.804
	Total .....	12.748
Pesqueira .....	Pesqueira .....	15.214
	Alagoinhas .....	5.933
	Poção .....	6.781
	Cimbres .....	9.536
	Salôbro .....	3.368
	Sanharó .....	9.778
	Rio Branco .....	7.566
	Total .....	58.176
Petrolina .....	Petrolina .....	9.251
	Santa-Fé .....	4.202
	Cachoeira do Roberto .....	1.595
	Caboço .....	5.420
	Poço d'Anta .....	1.188
	Total .....	21.656
Quipapá .....	Quipapá .....	15.644
	S. Benedicto .....	8.975
	Barra de Jangada .....	7.223
	Jurema .....	7.029
	Queimadas .....	4.848
	Pau Ferro .....	6.973
	Total .....	50.692

## População do Estado por municípios e districtos, calculada para 1928

MUNICIPIOS	DISTRICTOS	Habitantes
Recife .....	Recife .....	378.736
Rio Formoso .....	Rio Formoso .....	8.762
	Propriedade de Una .....	6.265
	Tamandaré .....	5.586
	Total .....	20.613
Salgueiro .....	Salgueiro .....	7.691
	Serrinha .....	6.667
	Bezerras .....	5.394
	Total .....	19.752
São Bento .....	São Bento .....	14.061
	Cachoeirinha .....	6.134
	Capoeiras .....	6.264
	Total .....	26.459
São José do Egypto .....	São José do Egypto .....	12.307
	São Pedro das Lages .....	3.867
	Tigre .....	3.851
	Total .....	20.025
S. Lourenço da Matta .....	S. Lourenço da Matta .....	16.175
	N. Senhora da Luz .....	11.501
	Camaragibe .....	6.827
	Total .....	34.503
Serinhãem .....	Serinhãem .....	10.003
	Barra de Serinhãem .....	1.227
	Pau Branco .....	7.488
	Total .....	18.718
Tacaratú .....	Tacaratú .....	8.317
	Jatobá de Tacaratú .....	5.232
	Moxotó .....	1.592
	Espirito Santo .....	2.938
	Total .....	18.079

## População do Estado por municípios e districtos, calculada para 1928

MUNICIPIOS	DISTRICTOS	Habitantes
Taquaretinga .....	Taquaretinga .....	10.793
	Vertentes .....	17.811
	Santa Cruz .....	3.879
	Santa Maria .....	12.790
	Poço Fundo .....	2.545
	Total .....	47.818
Timbaúba .....	Timbaúba .....	26.127
	Crnangy .....	17.001
	São Vicente .....	11.804
	Macapá .....	12.208
	Total .....	67.140
Triunpho .....	Triunpho .....	22.201
Victoria .....	Victoria .....	25.823
	Pery-Pery .....	21.892
	Pombes .....	28.431
	Total .....	76.146
Villa Bella .....	Villa Bella .....	18.478

NOTA — Os districtos que figuram no presente mappa são os que existiam em 1920. Em alguns municípios houve modificações com a criação de novos districtos, etc., não tendo sido possível calcular as populações districtaes levando-os em consideração uma vez que não havendo uma base segura para o calculo qualquer criterio a adoptar seria arbitrario.

Para o municipio de Recife não foi feito o calculo da população por districtos, porque sendo a maior parte dos seus districtos situados na zona urbana a variação da população dos districtos não obedece a uma lei determinada.

## População do Estado por municípios, calculada para 1928

MUNICIPIOS	Habitantes	MUNICIPIOS	Habitantes
Afogados de Ingazeira.....	22.628	Ipojuca.....	27.266
Água Preta.....	43.197	Itaumbé.....	38.237
Águas Bellas.....	27.901	Jaboatão.....	61.466
Alagôa de Baixo.....	19.595	Leopoldina.....	12.791
Altinho.....	39.033	Limoeiro.....	67.200
Amaragy.....	27.075	Nazareth.....	111.128
Barreiros.....	22.194	Novo Exú.....	27.100
Belmonte.....	12.143	Olinda.....	66.722
Bezerras.....	61.597	Ouricury.....	44.334
Bôa Vista.....	9.033	Palmares.....	48.703
Bom Conselho.....	62.554	Panellas.....	58.779
Bom Jardim.....	118.255	Pau d'Alho.....	47.279
Bonito.....	81.265	Pedra.....	12.748
Brejo da Madre de Deus.....	62.357	Pesqueira.....	58.176
Buique.....	30.193	Petrolina.....	21.656
Cabo.....	40.789	Quipapá.....	50.692
Cabrobó.....	19.463	Recife.....	378.736
Canhotinho.....	69.345	Rio Formoso.....	20.613
Caruarú.....	78.784	Salgueiro.....	19.752
Correntes.....	50.231	São Bento.....	26.459
Escada.....	27.015	São José do Egypto.....	20.025
Flôres.....	27.284	São Lourenço da Matta.....	34.503
Floresta.....	25.283	Serinhãem.....	18.718
Gamelleira.....	32.837	Tacarátú.....	18.079
Garanhuns.....	81.452	Taquaretinga.....	47.818
Gloria de Goytá.....	42.982	Timbaúba.....	67.140
Goyama.....	68.837	Triunpho.....	22.201
Granito.....	13.814	Victoria.....	76.146
Gravatá.....	48.195	Villa Bella.....	18.478
Iguarassú.....	39.520	Total do Estado.....	2.827.796

## Entradas e saídas de passageiros por Diferença para + ou -


NACIONALIDADES	1924				1925			
	Entradas	Saídas	Diferença		Entradas	Saídas	Diferença	
			+	-			+	-
Algeria .....	—	—	—	—	—	—	—	—
Allemanha .....	647	589	58	—	619	617	2	—
Arabia .....	4	7	—	3	5	16	—	11
Argentina .....	28	40	—	12	44	36	8	—
Armenia .....	11	8	3	—	2	7	—	5
Austria .....	46	55	—	9	39	42	—	3
Barbados .....	4	1	3	—	2	5	—	3
Belgica .....	40	40	—	—	50	42	8	—
Bolivia .....	2	1	1	—	6	3	3	—
Brasil .....	13.938	15.522	—	1.584	15.169	16.401	—	1.232
Bulgaria .....	1	1	—	—	4	2	2	—
Canadá .....	2	4	—	2	1	—	1	—
Chile .....	8	20	—	12	13	6	7	—
China .....	24	28	—	4	12	15	—	3
Colombia .....	1	5	—	4	—	—	—	—
Cuba .....	2	1	1	—	1	—	1	—
Dinamarca .....	26	25	1	—	21	11	10	—
Egypto .....	10	11	—	1	7	6	1	—
Equador .....	2	1	1	—	2	1	1	—
Escocia .....	—	—	—	—	2	2	—	—
Estados Unidos .....	282	239	43	—	280	313	—	33
Esthonia .....	2	2	—	—	—	—	—	—
Finlandia .....	2	5	—	3	6	—	6	—
França .....	201	226	—	25	253	251	2	—
Grecia .....	26	34	—	8	37	21	16	—
Guatemala .....	—	—	—	—	—	—	—	—
Hespanha .....	203	227	—	24	214	178	36	—
Hollanda .....	37	61	—	24	49	40	9	—
Hungria .....	10	11	—	1	16	10	6	—
Inglaterra .....	625	718	—	93	593	610	—	17
Irlanda .....	2	5	—	3	1	—	1	—
Italia .....	380	391	—	11	319	335	—	16
Japão .....	5	2	3	—	12	4	8	—
Libania .....	—	—	—	—	—	—	—	—
Lithuania .....	—	1	—	1	4	—	4	—
Marrocos .....	4	3	1	—	1	4	—	3
Mexico .....	4	8	—	4	8	4	4	—
Nicaragua .....	—	—	—	—	—	—	—	—
Noruega .....	8	9	—	1	7	10	—	3
Palestina .....	8	7	1	—	8	27	—	19
Panamá .....	1	—	1	—	—	—	—	—
Paraguay .....	1	1	—	—	—	—	—	—
Persia .....	—	—	—	—	—	—	—	—
Perú .....	12	14	—	2	13	—	13	—
Polonia .....	55	47	8	—	50	50	—	—
Portugal .....	939	1.135	—	196	1.170	895	275	—
Rumania .....	34	36	—	2	46	38	8	—
Russia .....	152	167	—	15	158	178	—	20
Senegal .....	—	—	—	—	—	—	—	—
Suecia .....	16	23	—	7	43	27	16	—
Suissa .....	66	72	—	6	60	56	4	—
Syria .....	210	180	30	—	245	165	80	—
Tcheco-Slovaquia .....	10	15	—	5	6	5	1	—
Tunisia .....	—	—	—	—	—	—	—	—
Turquia .....	28	12	16	—	19	11	8	—
Ukrania .....	—	—	—	—	1	2	—	1
Uruguay .....	23	23	—	—	19	9	10	—
Venezuela .....	—	2	—	2	6	4	2	—
Yugo-Slavia .....	29	10	19	—	6	18	—	12
<b>TOTAES .....</b>	<b>18.171</b>	<b>20.045</b>	<b>—</b>	<b>1.874</b>	<b>19.649</b>	<b>20.477</b>	<b>—</b>	<b>828</b>

## nacionalidades no quinquenio de 1924 — 1928

para — nas entradas

1926				1927				1928			
Entradas	Sahidas	Diferença		Entradas	Sahidas	Diferença		Entradas	Sahidas	Diferença	
		+	-			+	-			+	-
1	—	1	—	—	1	—	1	2	—	2	—
567	616	—	49	567	541	26	—	521	602	—	81
2	4	—	2	10	10	—	—	4	—	4	—
32	30	2	—	28	39	—	11	46	39	7	—
7	6	1	—	8	10	—	2	7	7	—	—
46	24	22	—	33	47	—	14	28	14	14	—
1	—	1	—	—	1	—	1	3	—	3	—
30	14	16	—	47	41	6	—	25	21	4	—
7	—	7	—	2	2	—	—	1	1	—	—
16 515	17.135	—	620	14.960	16.250	—	1.290	14.319	15.238	—	919
1	1	—	—	—	—	—	—	1	—	1	—
11	—	11	—	2	1	1	—	2	2	—	—
13	6	7	—	13	14	—	1	18	17	1	—
10	12	—	2	63	31	32	—	52	35	17	—
5	3	2	—	2	2	—	—	—	—	—	—
9	1	8	—	13	8	5	—	11	8	3	—
19	19	—	—	10	9	1	—	18	14	4	—
5	10	—	5	5	5	—	—	1	4	—	3
1	1	—	—	5	5	—	—	—	—	—	—
3	1	2	—	—	1	—	1	—	—	—	—
269	252	17	—	265	277	—	12	308	203	105	—
2	—	2	—	—	—	—	—	2	—	2	—
1	3	—	—	—	—	—	—	3	—	3	—
268	327	—	59	185	216	—	31	273	243	30	—
15	20	—	5	18	21	—	3	67	12	55	—
—	—	—	—	1	1	—	—	—	—	—	—
146	161	—	15	165	168	—	3	101	99	4	—
40	40	—	—	35	31	4	—	41	26	15	—
19	9	10	—	15	14	1	—	21	8	12	—
625	609	16	—	651	705	—	54	615	668	—	53
2	1	1	—	1	1	—	—	—	1	—	1
317	264	53	—	279	256	23	—	251	258	—	1
4	7	—	3	11	4	7	—	6	6	—	—
5	3	2	—	3	5	—	2	8	10	—	2
2	—	2	—	9	1	8	—	11	2	9	—
11	—	11	—	—	—	—	—	1	—	1	—
6	8	—	2	11	13	—	2	3	4	—	1
—	—	—	—	1	1	—	—	—	—	—	—
8	4	4	—	8	5	3	—	10	11	—	1
27	9	18	—	40	26	14	—	12	15	—	3
—	—	—	—	1	1	—	—	—	2	—	2
—	—	—	—	2	—	2	—	1	—	1	—
7	12	—	5	17	14	3	—	11	9	2	—
56	22	34	—	62	54	8	—	59	53	6	—
896	619	277	—	1.067	810	267	—	842	544	298	—
51	18	33	—	73	52	21	—	52	38	14	—
133	125	8	—	165	136	29	—	178	130	48	—
—	—	—	—	—	—	—	—	1	—	1	—
3	1	2	—	—	1	—	1	9	2	7	—
21	11	10	—	7	12	—	5	21	14	7	—
56	43	13	—	59	59	—	9	82	69	13	—
395	337	58	—	177	178	—	1	149	156	—	7
10	8	2	—	10	1	9	—	23	1	22	—
1	3	—	2	1	—	1	—	—	—	—	—
67	15	52	—	12	5	7	—	9	16	—	7
4	3	1	—	—	1	—	1	—	1	—	1
13	8	5	—	19	17	2	—	14	13	1	—
3	5	—	2	2	2	—	—	—	—	—	—
20.768	20.839	—	62	19.140	20.097	—	957	18.252	18.609	—	357

## Diagramma do movimento demographico marítimo no porto do Recife, no decenio 1919 — 1928






---

ESTATISTICA DEMOGRAPHO-SANITARIA

---



## CAPITAL

### Situação topographica

Limites astronómicos :	Latitude S .....	Entre 8º 00' 00" e 8º 09' 00"
	Longitude W de Greenwich.....	Entre 34º 58' 23" e 34º 51' 53"
	Longitude do Rio de Janeiro.....	Entre 8º 12' 00" e 8º 18' 30"
	Area da cidade.....	2.400 ha.
	Area do município.....	15.000 ha.
Altitudes da zona habitada :	Maxima .....	19,00 m
	Mínima .....	1,60 m
	Media da parte mais populosa.....	3,00 m

NOTA — Informações fornecidas pela Comissão Geodesica da Prefeitura Municipal do Recife.

### Natalidade

1920 a 1928

ANNOS	POPULAÇÃO	Nascidos vivos	Coefficiente por 1.000 habitantes	Media diaria
1920	281.006	6.831	24,31	187,15
1921	291.336	7.731	26,54	211,81
1922	302.043	8.827	29,22	241,84
1923	313.150	10.107	32,28	276,90
1924	324.661	11.376	35,04	311,67
1925	336.596	12.819	38,08	351,21
1926	348.969	14.792	42,39	405,26
1927	361.797	16.878	46,65	462,41
1928	378.736	17.568	46,39	481,32

### Nati - mortalidade

1920 a 1928

ANNOS	Nascidos mortos	Media diaria	Coefficiente por 1.000 habitantes	Coefficiente por 1.000 nascidos vivos e mortos
1920	830	2,27	2,95	108,34
1921	951	2,61	3,26	109,54
1922	915	2,51	3,03	93,92
1923	923	2,53	2,95	83,68
1924	916	2,51	2,82	74,52
1925	938	2,57	2,79	68,18
1926	913	2,50	2,62	58,13
1927	1.013	2,78	2,80	56,62
1928	993	2,62	2,65	56,52

### Variações da mortalidade infantil — 0 a 1 anno

1920 a 1928

ANNOS	Obitos de 0 a 1 anno	COEFFICIENTES			MEDIAS		
		Por 1.000 nascidos vivos	Por 1.000 habitantes	Por 100 obitos geraes	Por mês	Por dia	Por hora
1920	1.803	263,94	6,42	23,63	150,25	4,94	0,21
1921	1.852	239,56	6,36	24,14	154,33	5,07	0,21
1922	1.953	221,25	6,47	25,82	162,75	5,35	0,22
1923	2.069	204,71	6,61	26,07	172,42	5,67	0,24
1924	1.977	173,79	6,09	25,29	164,75	5,42	0,23
1925	1.829	142,68	5,43	24,77	152,42	5,01	0,21
1926	1.973	133,38	5,65	25,08	164,42	5,41	0,23
1927	1.853	109,79	5,12	25,90	154,42	5,08	0,21
1928	1.695	96,48	4,48	23,96	141,25	4,64	0,19

## Capital - Variações da mortalidade infantil 0 a 1 anno

1900 a 1928

ANNOS	População	Obitos geraes	Obitos de 0 a 1 anno	COEFICIENTES		
				Por 1.000 habitantes		Por 100 obitos geraes
				Annuaes	Quinquenaes	
1900	113.106	6.206	902	7,97		14,53
1901	118.976	6.498	1.073	9,02		16,51
1902	125.151	5.992	942	7,53		15,72
1903	131.646	5.749	702	5,33		12,21
1904	138.478	9.768	1.715	12,38		17,56
1905	145.666	9.374	1.194	8,20		12,74
1906	153.226	6.418	1.191	7,77	8,69	18,56
1907	161.178	7.454	1.243	7,71		16,68
1908	169.544	7.058	1.251	7,38		17,72
1909	178.343	7.227	1.665	9,34		23,04
1910	187.599	8.541	1.567	8,35		18,35
1911	197.335	9.891	1.887	9,56	8,18	19,08
1912	207.577	7.677	1.458	7,02		18,99
1913	218.255	6.894	1.443	6,61		20,93
1914	226.278	7.198	1.628	7,19		22,62
1915	234.596	8.167	1.827	7,79		22,37
1916	243.220	7.561	1.538	6,32	6,60	20,34
1917	252.161	6.347	1.264	5,01		19,91
1918	261.430	9.163	1.755	6,71		19,15
1919	271.040	8.641	1.952	7,20		22,59
1920	281.006	7.629	1.803	6,42		23,63
1921	291.336	7.671	1.852	6,36	6,61	24,14
1922	302.046	7.565	1.953	6,47		25,82
1923	313.150	7.936	2.069	6,61		26,07
1924	324.661	7.818	1.977	6,09		25,29
1925	336.596	7.388	1.829	5,43		24,77
1926	348.969	7.866	1.973	5,65	5,35	25,08
1927	361.797	7.154	1.853	5,12		25,90
1928	378.736	7.075	1.695	4,48		23,96

## Capital — Variações anuais e quinquenais da mortalidade geral

1900 — 1928

ANNOS	População	Óbitos geraes	COEFICIENTES POR 1.000 HABITANTES	
			Annuaes	Quinquenaes
1900	113.106	6.206	54,87	
1901	118.976	6.498	54,62	
1902	125.151	5.992	47,88	
1903	131.646	5.749	43,67	
1904	138.478	9.768	70,54	
1905	145.666	9.374	64,35	
1906	153.226	6.418	41,89	52,93
1907	161.178	7.454	46,25	
1908	169.544	7.058	41,63	
1909	178.343	7.227	40,52	
1910	187.599	8.541	45,53	
1911	197.335	9.891	50,12	40,95
1912	207.577	7.677	36,98	
1913	218.255	6.894	31,59	
1914	226.278	7.198	31,81	
1915	234.596	8.167	34,81	
1916	243.220	7.561	31,09	31,59
1917	252.161	6.347	25,17	
1918	261.439	9.163	35,05	
1919	271.040	8.641	31,88	
1920	281.006	7.629	27,15	
1921	291.336	7.671	26,33	27,15
1922	302.046	7.565	25,05	
1923	313.150	7.936	25,34	
1924	324.661	7.818 (1)	24,08	
1925	336.596	7.388 (2)	21,95	
1926	348.959	7.866 (3)	22,54	21,40
1927	361.797	7.154 (4)	19,77	
1928	378.736	7.075 (5)	18,68	

(1) Inclusive 1009 de pessoas estranhas á população. (2) Inclusive 1118 de pessoas estranhas á população. (3) Inclusive 1136 de pessoas estranhas á população. (4) Inclusive 1134 de pessoas estranhas á população. (5) Inclusive 1141 de pessoas estranhas á população.

**CAPI**  
**Variações annuaes da mor**  
1924 a

IDADES	1924			1925		
	Obitos	COEFICIENTES		Obitos	COEFICIENTES	
		Por 1.000 habitantes	Por 100 obitos geraes		Por 1.000 habitantes	Por 100 obitos geraes
0 a 1 anno .....	1.977	6,09	25,20	1.829	5,43	24,76
1 a 5 annos.....	658	2,03	8,42	688	2,04	9,31
6 a 10 ".....	154	0,47	1,97	177	0,52	2,40
11 a 20 ".....	370	1,76	7,29	558	1,66	7,55
21 a 30 ".....	1.265	3,90	16,18	1.237	3,68	16,74
31 a 40 ".....	974	3,00	12,46	893	2,65	12,09
41 a 50 ".....	688	2,12	8,80	620	1,84	8,39
51 a 60 ".....	609	1,88	7,79	541	1,61	7,32
61 a 70 ".....	412	1,27	5,27	376	1,12	5,09
De mais d' 70 annos.....	438	1,35	5,60	410	1,22	5,55
Idade ignorada.....	64	0,20	0,82	59	0,18	0,80

**Variações annuaes da mor**  
1924 a

NACIONALIDADE	1924		1925	
	Obitos	Coeficiente por 100 obitos geraes	Obitos	Coeficiente por 100 obitos geraes
Brasileiros.....	7.718	98,72	7.318	99,05
Portuguezes.....	59	0,75	48	0,66
Italianos.....	10	0,13	4	0,05
Francezes.....	4	0,05	4	0,05
Inglezes.....	2	0,03	2	0,03
Hespanhoes.....	5	0,06	2	0,03
Allemaes.....	4	0,05	1	0,01
Outros europens.....	9	0,12	4	0,05
Anglo - americanos.....	3	0,04	1	0,01
Hispano - americanos.....	2	0,03	2	0,03
Asiaticos.....	2	0,03	2	0,03
Africanos.....	—	—	—	—
Nacionalidade ignorada.....	—	—	—	—

## TAL

## Mortalidade segundo as idades

1928

1926			1927			1928		
Obitos	* COEFICIENTES		Obitos	COEFICIENTES		Obitos	COEFICIENTES	
	Por 1.000 habitantes	Por 100 obitos geraes		Por 1.000 habitantes	Por 100 obitos geraes		Por 1.000 habitantes	Por 100 obitos geraes
1.973	5,65	25,08	1.853	5,12	25,90	1.695	4,48	23,96
914	2,62	11,62	473	1,31	6,61	486	1,28	6,87
180	0,52	2,29	118	0,33	1,65	100	0,26	1,41
598	1,71	7,60	526	1,45	7,35	519	1,37	7,34
1.262	3,62	16,04	1.198	3,31	16,75	1.222	3,23	17,27
841	2,41	10,69	924	2,55	12,92	899	2,37	12,71
638	1,83	8,11	654	1,81	9,14	679	1,79	9,60
548	1,57	6,97	562	1,55	7,86	623	1,64	8,81
405	1,16	5,15	409	1,13	5,72	392	1,04	5,54
413	1,18	5,25	412	1,14	5,76	445	1,17	6,29
94	0,27	1,20	25	0,07	0,35	15	0,04	0,20

## Mortalidade segundo a nacionalidade

1928

1926		1927		1928	
Obitos	Coefficiente por 100 obitos geraes	Obitos	Coefficiente por 100 obitos geraes	Obitos	Coefficiente por 100 obitos geraes
7.762	98,68	7.058	98,66	6.979	98,64
64	0,82	50	0,70	56	0,79
10	0,13	15	0,21	8	0,11
5	0,06	3	0,04	8	0,11
5	0,06	5	0,07	6	0,08
2	0,03	4	0,06	4	0,06
3	0,04	4	0,06	4	0,06
8	0,10	7	0,10	5	0,07
—	—	—	—	—	—
2	0,03	—	—	1	0,02
5	0,06	5	0,07	3	0,04
—	—	3	0,04	1	0,02
—	—	—	—	—	—

## Capital — Variações annuaes da mortalidade segundo os sexos e a nacionalidade

1900 a 1928

ANNOS	SEXO MASCULINO		SEXO FEMININO		BRASILEIROS		ESTRANGEIROS	
	Obitos	Coef. por 100 obitos geraes	Obitos	Coef. por 100 obitos geraes	Obitos	Coef. por 100 obitos geraes	Obitos	Coef. por 100 obitos geraes
1900	3445	55,51	2761	44,49	6005	96,76	201	3,24
1901	3756	57,80	2742	42,20	6346	97,66	152	2,34
1902	3293	54,96	2699	45,04	5852	97,66	140	2,34
1903	3499	60,86	2250	39,14	5666	98,56	83	1,44
1904	5721	58,57	4047	41,43	9634	98,63	134	1,37
1905	5512	58,80	3862	41,20	9231	98,47	143	1,53
1906	3814	59,43	2604	40,57	6271	97,71	147	2,29
1907	4367	58,59	3087	41,41	7356	98,69	98	1,31
1908	3936	55,77	3122	44,23	6950	98,47	108	1,53
1909	4126	57,09	3101	42,91	7110	98,38	117	1,62
1910	5319	62,28	3222	37,72	8441	98,83	100	1,17
1911	5769	58,33	4122	41,67	9785	98,93	106	1,07
1912	4557	59,36	3120	40,64	7559	98,46	118	1,54
1913	3842	55,73	3052	44,27	6800	98,64	94	1,36
1914	3912	54,35	3286	45,65	7091	98,51	107	1,49
1915	4443	54,40	3724	45,60	8075	98,87	92	1,13
1916	4188	55,39	3373	44,61	7444	98,45	117	1,55
1917	3317	52,26	3030	47,74	6249	98,46	98	1,54
1918	4798	52,36	4365	47,64	9041	98,67	122	1,33
1919	4430	51,27	4211	48,73	8521	98,61	120	1,39
1920	3958	51,88	3671	48,12	7517	98,53	112	1,47
1921	4015	52,54	3656	47,66	7561	98,57	110	1,43
1922(*)					7454	98,53	111	1,47
1923	4008	50,50	3928	49,50	7850	98,92	86	1,08
1924	3939	50,38	3879	49,62	7718	98,72	100	1,28
1925	3693	49,99	3695	50,01	7318	99,05	70	0,95
1926	4015	51,04	3851	48,96	7762	98,68	104	1,32
1927	3599	50,31	3555	49,69	7058	98,66	96	1,34
1928	3532	49,92	3543	50,08	6979	98,64	96	1,36

(\*) Não foi possível colher os dados referentes aos obitos segundo os sexos



## Capital — Obitos segundo a causa de morte

1924 a 1928



Nomenclatura internacional abreviada	1924	1925	1926	1927	1928
Febre typhoide (typho abdominal).....	11	—	—	—	—
Febre paratyphoide .....	11	14	15	19	20
Paludismo agudo.....	22	14	9	22	16
Paludismo chronico .....	19	15	14	19	26
Variola .....	37	99	31	—	—
Sarampo .....	4	49	74	—	—
Escarlatina .....	—	—	—	—	—
Coqueluche .....	3	17	15	6	1
Diphtheria e crup.....	2	5	6	6	5
Grippe a) com complicações pulm. declar..	—	—	—	102	104
b) outras.....	312	322	466	263	148
Cholera asiatico .....	—	—	—	—	—
Euterite cholericiforme.....	—	—	—	—	—
Dysenteria a) amebiana.....	—	—	—	3	6
b) bacillar.....	—	—	—	5	3
c) sem epit. ou dev. a outras causas.....	46	24	25	7	16
Peste .....	—	—	—	—	—
Febre amarella .....	—	—	2	—	1
Lepra .....	11	11	8	17	15
Erysipella.....	22	24	17	27	17
Polyomyelite aguda .....	—	—	—	—	—
Encephalite lethargica.....	—	—	—	—	—
Meningite cerebro-espinhal epidemica.....	—	—	—	—	—
Raiva.....	3	—	1	—	3
Tetauo.....	—	—	—	20	22
Myeoses .....	—	—	—	—	—
Tuberculose do apparelho respiratorio.....	1311	1253	1211	1259	1354
Tuberculose das men. ou do syst. nervoso central.....	—	2	2	1	2
Outras tuberculosas .....	28	17	24	15	10
Syphilis.....	235	232	222	215	282
Infeção purulenta, septicemia.....	96	—	158	164	163
Outras doenças ep. end. ou infectuosas...	22	19	12	9	27
Cancer e outros tumores malignos.....	108	115	112	103	130
Tumores não mal. e cujo caracter mal. não foi especificando.....	10	10	9	19	17


## Capital — Obitos segundo a causa de morte

1924 a 1928

Nomenclatura internacional abreviada	1924	1925	1926	1927	1928
Beriberi.....	—	1	—	—	—
Outras doenças gúrcas.....	23	28	30	30	24
Meningite.....	—	—	—	43	33
Hemorrhagia e amolecimento cerebraes... ..	—	—	—	178	157
Outras affecções do systema nervoso.....	301	312	302	85	95
Doenças do coração.....	—	—	—	322	302
Outras affecções do apparelho circulatorio..	826	765	808	483	510
Bronchite aguda e sem epit., abaixo de 5 anos.....	—	—	—	4	6
Bronchite chronica e sem epit., de 5 annos e acima.....	—	—	—	23	16
Broncho-pneumonia (inclusive a bronchite capilar).....	—	—	—	183	139
Pneumonia.....	—	—	—	59	22
Outras affecções do app. respiratorio.....	362	406	419	28	35
Ancylostomose.....	190	197	159	133	98
Affecções do estomago (excepto o cancer)..	—	—	—	14	10
Diarrhéa e enterite, abaixo de 2 annos.....	—	—	—	—	—
Diarrhéa e enterite, de 2 annos e acima....	—	—	—	1428	1372
Appendicite e typhlite.....	—	—	—	17	11
Hernia e obstrucção intestinal.....	—	—	—	18	17
Cirrhose do figado.....	—	—	—	125	113
Outras affecções do apparelho digestivo....	2400	2039	2473	467	556
Nephrites (aguda, chronica e sem epitheto).	—	—	—	491	503
Outras affecções do apparelho urinario.....	555	453	439	74	18
Affecções dos orgãos genitales.....	20	13	21	31	17
Septicemia puerperal.....	19	36	22	25	27
Outros accid. puerp. da gravidez e do parto.	43	52	39	38	41
Affecções da pelle e do tecido cellular ...	94	50	29	46	40
Aff. dos ossos e dos orgãos da locomoção ..	4	1	5	4	6
Aff. da 1. <sup>a</sup> idade e vicios de-conformação...	364	409	425	385	292
Senilidade.....	90	82	66	31	48
Suicidios.....	24	17	24	32	20
Outras mortes violentas.....	183	166	169	126	131
Doenças ignoradas ou mal definidas.....	6	1	3	16	28

### Nascimentos e óbitos na Capital 1922 — 1928

Nascimentos   
 Óbitos . . . . 



## Capital — Variações anuaes

1924 a

DISTRICTOS	1924		1925	
	Obitos	Coefficiente por 100 obitos geraes	Obitos	Coefficiente por 100 obitos geraes
Recife .....	70	0,89	78	1,06
Santo Antonio.....	121	1,55	136	1,84
São José .....	465	5,95	627	8,49
Afogados.....	1675	21,42	1499	20,29
Bôa Vista.....	3141	40,18	2968	40,17
Gracças.....	1294	16,55	1110	15,02
Poço.....	737	9,43	676	9,15
Varzea.....	315	4,03	294	3,98

## Capital — Variações anuaes do crescimento vegetativo

1922 a 1928

ANNOS	População	Obitos	Nascidos vivos	CRESCIMENTO VEGETATIVO		Indice vital
				Total	Coefficiente por 1.000 habitantes	
1922	302.046	7.565	8.827	+ 1.262	4,18	116,68
1923	313.150	7.936	10.107	+ 2.171	6,93	127,42
1924	324.661	7.818	11.376	+ 3.558	10,96	145,51
1925	336.596	7.388	12.819	+ 5.431	16,14	173,51
1926	348.969	7.866	14.792	+ 6.926	19,85	188,05
1927	361.797	7.154	16.878	+ 9.724	26,88	235,92
1928	378.736	7.075	17.568	+ 10.493	27,71	248,31

## Quadro comparativo do coefficiente de mortalidade do Recife e de outras cidades do Brasil, em 1926 (\*)

Numero de ordem	CIDADES	Coefficiente por 1.000 habitantes
1	São Paulo .....	15,52
2	Rio de Janeiro.....	15,95
3	Petropolis.....	18,30
4	Bello Horizonte .....	18,85
5	Bahia.....	22,02
6	<b>Recife</b> .....	<b>22,54</b>
7	Paranaguá .....	22,77
8	Aracaju .....	23,40
9	Nicteroy.....	24,92
10	Belém do Pará .....	25,78
11	Rio Grande.....	27,23
12	Fortaleza.....	28,98
13	São Luiz.....	31,20
14	Manaus.....	34,48
15	Maceió.....	37,84

(\*) Os numeros referentes ás outras cidades foram collidos em publicações do Departamento Nacional de Saúde Publica.

## da mortalidade por districtos

1928

DISTRICTOS	1926		1927		1928	
	Obitos	Coefficiente por 100 obitos geraes	Obitos	Coefficiente por 100 obitos geraes	Obitos	Coefficiente por 100 obitos geraes
Recife .....	68	0,86	67	0,94	57	0,81
Santo Antonio.....	126	1,60	105	1,47	81	1,14
São José .....	556	7,07	426	5,95	449	6,35
Afogados.....	1654	21,03	1469	20,53	1349	19,07
Bôa Vista.....	2965	37,69	2932	40,98	3014	42,60
Graças.....	1226	15,59	1092	15,26	1063	15,02
Poço .....	874	11,11	750	10,48	746	10,54
Varzea.....	397	5,05	313	4,38	316	4,47

## Quadro comparativo do crescimento vegetativo e índice vital do Recife e outras cidades do paiz e do estrangeiro em 1926 (\*)

CIDADES	Nascimentos	Obitos	Crescimento vegetativo	Índice vital
Rotterdam (Hollanda).....	11.596	4.590	7.006	252,63
Campinas (São Paulo).....	4.091	1.769	2.322	231,26
Curitiba (Paraná).....	2.710	1.182	1.528	229,27
Assumpção (Paraguay).....	3.278	1.439	1.839	227,79
Amsterdan (Hollanda).....	13.538	6.410	7.128	211,20
Haya.....	7.531	3.603	3.928	209,02
Ribeirão Preto (São Paulo).....	2.665	1.334	1.328	199,32
Melbourne (Australia).....	17.926	9.155	8.771	195,80
<b>Recife .....</b>	<b>14.792</b>	<b>7.866</b>	<b>6.926</b>	<b>188,05</b>
Santa Fé (Republica Argentina).....	2.676	1.440	1.236	185,83
São Paulo .....	26.025	14.077	11.948	184,87
Liverpool (Inglaterra).....	19.792	11.661	8.131	169,72
Athenas (Grecia).....	13.482	8.141	5.341	165,60
Roma (Italia).....	19.568	11.826	7.742	165,46
Dublin (Escocia).....	10.833	6.621	4.212	163,61
Nagasaki (Japão).....	6.321	3.900	2.421	162,07
Santos (São Paulo).....	4.084	2.697	1.387	151,42
Cairo (Egypto).....	44.352	29.642	14.710	149,62
Londres (Inglaterra).....	78.825	53.476	25.349	147,40
Rio de Janeiro.....	35.595	26.342	9.249	135,11
Bello Horizonte (Minas).....	2.484	1.847	637	134,48
Madrid (Hespanha).....	19.803	16.035	3.768	123,49
Porto Alegre (Rio Grande do Sul).....	4.546	3.991	555	113,90
Paris (França).....	46.122	43.552	2.570	105,90
Berlin (Alemanha).....	45.273	45.412	—	99,69
São Salvador (Bahia).....	5.116	6.882	—	74,33
Maceió (Alagoas).....	1.147	1.666	—	68,84
Manaus (Amazonas).....	904	1.624	—	55,66

(\*) — O; das lras referentes ás outras cidades foram collidos no «Anuario de Estatística Demographo-Sanitaria do Estado de São Paulo.» anno XXXIII, vol. I.

## CAPITAL

## Mortalidade por molestias transmissíveis

## SYPHILIS

ANNOS	Obitos per syphilis	Coefficiente por 1.000 habitantes	Coefficiente por 100 obitos geraes
1914	280	1,237	3,889
1915	379	1,616	4,641
1916	298	1,225	3,941
1917	243	0,960	3,813
1918	166	0,635	1,812
1919	219	0,808	2,534
1920	230	0,818	3,015
1921	203	0,697	2,646
1922	188	0,622	2,485
1923	264	0,843	3,327
1924	235	0,724	3,006
1925	232	0,689	3,140
1926	222	0,636	2,822
1927	215	0,594	3,005
1928	282	0,745	3,986

## LEPRA

ANNOS	Obitos por lepra	Coefficiente por 1.000 habitantes	Coefficiente por 100 obitos geraes
1900	18	0,159	0,290
1901	25	0,210	0,385
1902	18	0,144	0,300
1903	13	0,099	0,226
1904	32	0,231	0,328
1905	14	0,096	0,149
1906	19	0,124	0,296
1907	18	0,112	0,241
1908	19	0,112	0,269
1909	11	0,062	0,152
1910	12	0,064	0,140
1911	2	0,010	0,020
1912	10	0,048	0,130
1913	10	0,046	0,145
1914	6	0,027	0,083
1915	8	0,034	0,098
1916	8	0,033	0,106
1917	9	0,036	0,142
1918	20	0,077	0,218
1919	10	0,037	0,116
1920	9	0,032	0,118
1921	9	0,031	0,117
1922	11	0,036	0,145
1923	13	0,042	0,164
1924	11	0,034	0,141
1925	11	0,033	0,149
1926	8	0,023	0,102
1927	17	0,047	0,238
1928	15	0,040	0,212

## RAIVA

ANNOS	Obitos pela raiva	Coefficiente por 1.000 habitantes	Coefficiente por 100 obitos geraes
1914	—	—	—
1915	1	0,004	0,012
1916	4	0,016	0,053
1917	—	—	—
1918	—	—	—
1919	1	0,004	0,012
1920	—	—	—
1921	1	0,003	0,013
1922	—	—	—
1923	2	0,006	0,025
1924	3	0,009	0,038
1925	—	—	—
1926	1	0,003	0,013
1927	—	—	—
1928	3	0,008	0,042

## CAPITAL

## Mortalidade por molestias transmissíveis

## VARIOLA

## PESTE

ANNOS	Obitos por variola	Coefficiente por 1.000 habitantes	Coefficiente por 100 obitos geraes	ANNOS	Obitos por peste	Coefficiente por 1.000 habitantes	Coefficiente por 100 obitos geraes
1900	236	2,087	3,803	1902	126	1,007	2,103
1901	998	8,388	15,359	1903	66	0,501	1,148
1902	416	3,324	6,943	1904	7	0,051	0,072
1903	271	2,059	4,714	1905	18	0,124	0,192
1904	909	6,564	9,306	1906	38	0,248	0,592
1905	3965	27,220	42,298	1907	25	0,155	0,335
1906	362	2,363	5,640	1908	19	0,112	0,269
1907	1778	11,032	23,853	1909	30	0,168	0,415
1908	797	4,701	11,292	1910	23	0,123	0,269
1909	383	2,148	5,300	1911	20	0,101	0,202
1910	1432	7,633	16,766	1912	20	0,096	0,261
1911	2440	12,365	24,669	1913	5	0,023	0,073
1912	762	3,671	9,926	1914	21	0,106	0,333
1913	451	2,066	6,542	1915	4	0,017	0,049
1914	153	0,676	2,126	1916	—	—	—
1915	15	0,064	0,184	1917	5	0,018	0,079
1916	—	—	—	1918	1	0,004	0,011
1917	—	—	—	1919	—	—	—
1918	—	—	—	1920	27	0,096	0,354
1919	10	0,037	0,116	1921	3	0,010	0,039
1920	34	0,121	0,446	1922	4	0,013	0,053
1921	4	0,014	0,052	1923	2	0,006	0,025
1922	—	—	—	1924	—	—	—
1923	16	0,051	0,202	1925	—	—	—
1924	37	0,114	0,473	1926	—	—	—
1925	99	0,294	1,340	1927	—	—	—
1926	31	0,089	0,394	1928	—	—	—
1927	—	—	—				
1928	—	—	—				

## CAPITAL

## Mortalidade por molestias transmissíveis

## FEBRES TYPHICAS E PARATYPHICAS

## COQUELUCHE

ANNOS	Obitos por febres typh. e parat.	Coefficiente por 1.000 habitantes	Coefficiente por 100 obitos geraes
1909	14	0,079	0,194
1910	15	0,080	0,176
1911	25	0,127	0,253
1912	17	0,082	0,221
1913	13	0,060	0,189
1914	15	0,066	0,208
1915	15	0,064	0,184
1916	16	0,066	0,212
1917	17	0,067	0,258
1918	11	0,042	0,120
1919	14	0,052	0,162
1920	18	0,064	0,236
1921	16	0,055	0,200
1922	23	0,076	0,301
1923	21	0,067	0,265
1924	22	0,068	0,281
1925	14	0,042	0,180
1926	15	0,043	0,191
1927	19	0,053	0,266
1928	20	0,053	0,283

ANNOS	Obitos por coqueluche	Coefficiente por 1.000 habitantes	Coefficiente por 100 obitos geraes
1914	11	0,049	0,153
1915	7	0,030	0,086
1916	27	0,111	0,357
1917	18	0,071	0,284
1918	40	0,153	0,437
1919	3	0,011	0,035
1920	3	0,011	0,039
1921	8	0,027	0,104
1922	7	0,023	0,093
1923	17	0,054	0,214
1924	3	0,009	0,038
1925	17	0,051	0,230
1926	15	0,043	0,191
1927	6	0,017	0,084
1928	1	0,003	0,014

## TUBERCULOSE

## DYSENTERIA

ANNOS	Obitos por tuberculose	Coefficiente por 1.000 habitantes	Coefficiente por 100 obitos geraes
1900	1.000	8,841	16,113
1901	1.008	8,472	15,512
1902	1.006	8,038	16,789
1903	965	7,330	16,786
1904	1.201	8,673	12,295
1905	1.156	7,936	12,332
1906	1.235	8,060	19,243
1907	1.243	7,712	16,676
1908	1.303	7,685	18,461
1909	1.249	7,003	17,282
1910	1.441	7,681	16,872
1911	1.367	6,927	13,821
1912	1.395	6,720	18,171
1913	1.429	6,547	20,728
1914	1.456	6,435	20,228
1915	1.685	7,183	20,632
1916	1.659	6,821	21,942
1917	1.219	4,834	19,206
1918	1.336	5,110	14,580
1919	1.750	6,457	20,252
1920	1.400	4,982	18,351
1921	1.343	4,610	17,507
1922	1.131	3,744	14,950
1923	1.303	4,161	16,419
1924	1.339	4,124	17,127
1925	1.272	3,779	17,217
1926	1.237	3,545	15,726
1927	1.266	3,499	17,696
1928	1.366	3,607	19,307

ANNOS	Obitos por dysenteria	Coefficiente por 1.000 habitantes	Coefficiente por 100 obitos geraes
1900	26	0,230	0,419
1901	15	0,126	0,231
1902	11	0,088	0,184
1903	125	0,950	2,174
1904	2886	20,841	29,545
1905	164	1,126	1,750
1906	305	1,991	4,752
1907	268	1,663	3,595
1908	310	1,828	4,392
1909	334	1,873	4,622
1910	334	1,780	3,911
1911	236	1,196	2,386
1912	253	1,219	3,296
1913	160	0,733	2,321
1914	152	0,672	2,112
1915	267	1,138	3,269
1916	174	0,715	2,301
1917	82	0,325	1,292
1918	101	0,386	1,102
1919	328	1,210	3,796
1920	173	0,616	2,268
1921	282	0,968	3,676
1922	204	0,675	2,697
1923	371	1,185	4,675
1924	46	0,142	0,588
1925	24	0,071	0,325
1926	25	0,072	0,318
1927	15	0,041	0,210
1928	25	0,066	0,353



## CAPITAL

## Mortalidade por molestias transmissíveis

## DIPHTERIA E CRUP

## ERYSIPELLA

ANNOS	Obitos por diphtheria e crup	Coefficiente por 1.000 habitantes	Coefficiente por 100 obitos geraes
1910	1	0,005	0,012
1911	1	0,005	0,010
1912	—	—	—
1913	2	0,009	0,029
1914	2	0,009	0,028
1915	1	0,004	0,012
1916	1	0,004	0,013
1917	5	0,020	0,018
1918	5	0,019	0,055
1919	15	0,055	0,174
1920	13	0,046	0,170
1921	9	0,031	0,031
1922	3	0,010	0,040
1923	8	0,026	0,101
1924	2	0,006	0,026
1925	5	0,015	0,068
1926	6	0,017	0,076
1927	6	0,017	0,084
1928	5	0,013	0,071

ANNOS	Obitos por erysipella	Coefficiente por 1.000 habitantes	Coefficiente por 100 obitos geraes
1914	46	0,203	0,639
1915	27	0,115	0,331
1916	44	0,181	0,582
1917	26	0,103	0,410
1918	39	0,149	0,426
1919	23	0,085	0,266
1920	17	0,060	0,223
1921	22	0,076	0,287
1922	28	0,093	0,370
1923	35	0,112	0,441
1924	22	0,069	0,281
1925	24	0,071	0,325
1926	17	0,049	0,216
1927	27	0,075	0,377
1928	17	0,045	0,240

## GRIPPE


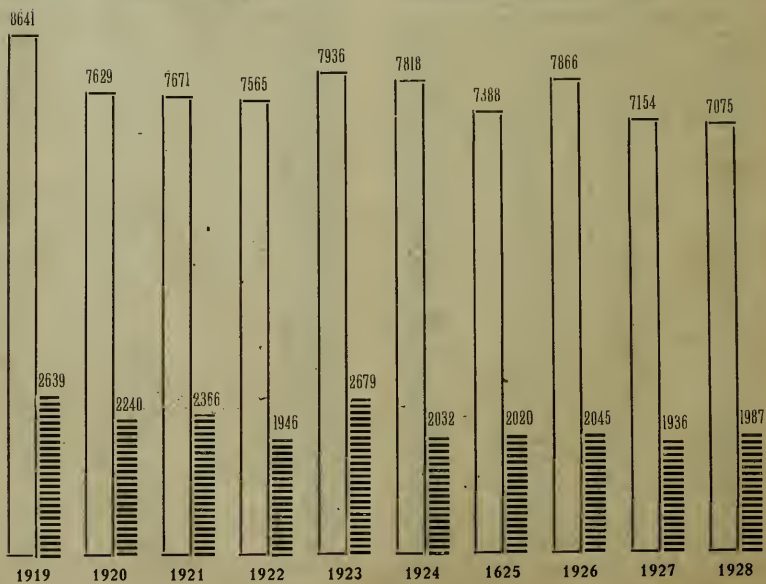

## FEBRE AMARELLA

ANNOS	Obitos por gripe	Coefficiente por 1.000 habitantes	Coefficiente por 100 obitos geraes
1900	145	1,282	2,336
1901	12	0,101	0,185
1902	29	0,232	0,484
1903	34	0,258	0,591
1904	23	0,166	0,235
1905	106	0,728	1,131
1906	71	0,463	1,106
1907	113	0,701	1,516
1908	96	0,566	1,360
1909	191	1,071	2,643
1910	219	1,167	2,564
1911	187	0,948	1,891
1912	242	1,166	3,152
1913	213	0,976	3,090
1914	286	1,264	3,973
1915	301	1,283	3,686
1916	392	1,612	5,184
1917	308	1,221	4,853
1918	2052	7,849	22,394
1919	262	0,967	3,032
1920	313	1,114	4,103
1921	466	1,600	6,075
1922	344	1,139	4,547
1923	627	2,002	7,901
1924	312	0,961	3,991
1925	322	0,957	4,358
1926	466	1,335	5,924
1927	365	1,009	5,102
1928	252	0,665	3,562

ANNOS	Obitos por febre amarella	Coefficiente por 1.000 habitantes	Coefficiente por 100 obitos geraes
1900	3	0,027	0,048
1901	21	0,177	0,323
1902	4	0,032	0,067
1903	4	0,030	0,070
1904	3	0,022	0,031
1905	1	0,007	0,011
1906	2	0,013	0,031
1907	—	—	—
1908	9	0,053	0,128
1909	18	0,101	0,249
1910	1	0,005	0,012
1911	13	0,066	0,131
1912	40	0,193	0,521
1913	6	0,027	0,087
1914	3	0,013	0,042
1915	—	—	—
1916	—	—	—
1917	2	0,008	0,032
1918	4	0,015	0,044
1919	4	0,015	0,046
1920	3	0,011	0,039
1921	—	—	—
1922	3	0,010	0,040
1923	—	—	—
1924	—	—	—
1925	—	—	—
1926	2	0,006	0,025
1927	—	—	—
1928	1	0,003	0,014

## CAPITAL

## Mortalidade por molestias transmissíveis em relação com a mortalidade geral

Mortalidade geral Mortalidade por molestias transmissíveis 

---

---

**INSTRUÇÃO**

---

---



## População do Estado, por municípios e districtos, segundo o grão de instrução, o sexo e a idade

(De accordo com o recenseamento realizado em 1 de Setembro de 1920)

MUNICIPIOS	DISTRICTOS	SEXO	SABEM LER E ESCREVER				NÃO SABEM LER NEM ESCREVER			
			0 a 6	7 a 14	15 e +	Total	0 a 6	7 a 14	15 e +	Total
			anos				anos			
Afogados de Ingazeira	Afogados de Ingazeira ..	Homens .	1	74	613	688	507	425	711	1.643
		Mulheres.	3	73	365	441	484	445	1.053	1.982
		Total ..	4	147	978	1.129	991	870	1.764	3.625
	Espírito Santo	Homens .	1	96	681	778	815	822	1.466	3.103
		Mulheres.	3	114	378	495	848	799	1.752	3.399
		Total ..	4	210	1.059	1.273	1.663	1.621	3.218	6.502
Macaos ....	Homens .	1	57	419	477	554	510	981	2.045	
	Mulheres.	2	49	243	294	572	525	1.261	2.358	
	Total ..	3	106	662	771	1.126	1.035	2.242	4.403	
Agua Preta	Agua Preta ..	Homens .	4	156	1.053	1.213	1.991	1.898	6.905	10.794
		Mulheres.	4	172	723	899	1.908	1.778	5.467	9.153
		Total ..	8	328	1.776	2.112	3.899	3.676	12.372	19.947
	Sertãozinho ..	Homens .	6	131	772	909	1.196	1.011	2.975	5.182
		Mulheres.	4	146	551	701	1.098	1.014	2.832	4.944
		Total ..	10	277	1.323	1.610	2.294	2.025	5.807	10.126
Agua Bellas	Agua Bellas	Homens .	2	97	650	749	1.378	1.290	2.511	5.179
		Mulheres.	5	103	391	499	1.355	1.334	3.149	5.838
		Total ..	7	200	1.041	1.248	2.733	2.624	5.660	11.017
	Mucambos ..	Homens .	—	26	244	270	399	346	659	1.404
		Mulheres.	—	14	119	133	366	330	783	1.479
		Total ..	—	40	363	403	765	676	1.442	2.883
Pau Ferro ..	Homens .	—	26	425	451	694	721	1.191	2.606	
	Mulheres.	—	27	131	158	737	689	1.636	3.062	
	Total ..	—	53	556	609	1.431	1.410	2.827	5.668	
Alagôa de Baixo	Alagôa de Baixo ....	Homens .	3	82	636	721	593	490	847	1.930
		Mulheres.	—	72	332	405	567	492	1.319	2.378
		Total ..	3	154	969	1.126	1.160	982	2.166	4.308
	Castodia ....	Homens .	7	62	546	615	740	695	1.397	2.832
		Mulheres.	4	82	287	373	657	705	1.672	3.034
		Total ..	11	144	833	988	1.397	1.400	3.069	5.866
Domingos Martins	Homens .	1	35	259	295	281	331	610	1.222	
	Mulheres.	2	42	154	198	329	291	707	1.327	
	Total ..	3	77	413	493	610	622	1.317	2.549	
Alfúnhio ....	Alfúnhio .....	Homens .	1	31	1.043	1.075	1.610	1.461	2.598	5.669
		Mulheres.	—	35	286	321	1.686	1.577	3.942	7.205
		Total ..	1	66	1.329	1.396	3.296	3.038	6.540	12.874

## População do Estado por municípios e districtos, segundo o gráo de instrucção, o sexo e a idade

(De accordo com o recenseamento realizado em 1 de Setembro de 1920)

MUNICIPIOS	DISTRICTOS	SEXO	SABEM LER E ESCREVER				NÃO SABEM LER NEM ESCREVER			
			0 a 6	7 a 14	15 e +	Total	0 a 6	7 a 14	15 e +	Total
			anos				anos			
Altinho ...	Cachoeira Grande ...	Homens .	4	59	411	474	593	621	1.017	2.231
		Mulheres .	2	46	148	196	597	614	1.377	2.588
		Total ..	6	105	559	670	1.190	1.235	2.394	4.819
	Bebedouro ..	Homens .	2	107	470	579	1.184	1.117	2.324	4.625
		Mulheres .	7	82	315	404	1.239	1.060	2.871	5.170
		Total ..	9	189	785	983	2.423	2.177	5.195	9.795
Amaragy ...	Homens .	2	118	656	776	1.246	1.207	3.523	5.976	
	Mulheres .	1	134	495	630	1.306	1.078	3.198	5.582	
	Total ..	3	252	1.151	1.406	2.552	2.285	6.721	11.558	
Amaragy ...	Aripibú .....	Homens .	2	49	333	384	400	385	1.793	2.578
		Mulheres .	2	68	230	300	403	312	1.014	1.729
		Total ..	4	117	563	684	803	697	2.807	4.307
Cortez .....	Homens .	1	49	249	299	291	284	817	1.392	
	Mulheres .	2	65	184	251	289	213	783	1.285	
	Total ..	3	114	433	550	580	497	1.600	2.677	
Barreiros ...	Homens .	5	175	912	1.092	682	600	1.935	3.218	
	Mulheres .	6	201	773	980	685	581	2.132	3.398	
	Total ..	11	376	1.685	2.072	1.368	1.181	4.067	6.616	
Barreiros ...	São José da Corôa Grande ...	Homens .	1	118	486	605	365	341	1.244	1.950
		Mulheres .	2	142	521	665	378	305	1.428	2.111
		Total ..	3	260	1.007	1.270	743	646	2.672	4.061
Muitas Cabras	Homens .	—	23	160	183	286	307	904	1.497	
	Mulheres .	—	28	102	130	303	297	934	1.534	
	Total ..	—	51	262	313	589	604	1.838	3.031	
Belmonte ...	Homens .	—	48	416	464	463	471	618	1.552	
	Mulheres .	—	38	161	199	485	470	954	1.909	
	Total ..	—	86	577	663	948	941	1.572	3.461	
Belmonte ...	Bom Nome .....	Homens .	1	26	215	242	211	203	282	696
		Mulheres .	—	18	82	100	235	199	443	877
		Total ..	1	44	297	342	446	402	725	1.573
São João de Campos ...	Homens .	—	23	218	241	247	225	364	836	
	Mulheres .	—	11	104	115	217	231	617	1.065	
	Total ..	—	34	322	356	464	456	981	1.901	
Santa Maria.	Homens .	—	8	96	104	109	138	209	456	
	Mulheres .	1	4	32	37	144	97	366	607	
	Total ..	1	12	128	141	253	235	575	1.063	

(Continuação)

População do Estado por municípios e districtos, segundo o gráo de instrução,  
o sexo e a idade

(De accordo com o recenseamento realizado em 1 de Setembro de 1920)

MUNICIPIOS	DISTRICTOS	SEXO	SABEM LER E ESCREVER				NÃO SABEM LER NEM ESCREVER			
			0 a 6	7 a 14	15 e +	Total	0 a 6	7 a 14	15 e +	Total
			anos				anos			
(Continuação)										
Bezzeros...	Bezzeros....	Homens..	25	496	2.129	2.650	2.408	1.993	3.677	8.078
		Mulheres..	37	505	1.817	2.359	2.400	2.016	4.752	9.168
		Total..	62	1.001	3.946	5.009	4.808	4.009	8.429	17.246
	Camocim...	Homens..	1	241	975	1.217	1.537	1.282	2.064	4.883
		Mulheres..	2	200	698	900	1.521	1.410	2.883	5.764
		Total..	3	441	1.673	2.117	3.058	2.692	4.897	10.647
	São Miguel..	Homens..	1	340	1.042	1.383	1.786	1.065	2.124	4.975
		Mulheres..	—	308	983	1.291	1.784	1.124	2.614	5.522
		Total..	1	648	2.025	2.674	3.570	2.189	4.738	10.497
Boa Vista...	Homens..	—	31	310	341	268	378	617	1.263	
	Mulheres..	—	33	198	231	321	355	934	1.610	
	Total..	—	64	508	572	589	733	1.551	2.873	
Boa Vista..	Caratybas..	Homens..	—	12	108	120	79	86	100	265
		Mulheres..	2	15	43	60	95	73	186	354
		Total..	2	27	151	180	174	159	286	619
Boa Vista..	Jatobá de Santa Bar- bara.....	Homens..	—	12	147	159	148	126	215	489
		Mulheres..	—	23	74	97	162	169	284	615
		Total..	—	35	221	256	310	295	499	1.104
Mallhada Real	Homens..	—	8	100	108	127	179	285	591	
	Mulheres..	—	6	45	51	166	175	372	713	
	Total..	—	14	145	159	293	354	657	1.304	
Bom Conse- lho.....	Bom Conse- lho.....	Homens..	6	196	937	1.139	1.144	915	1.737	3.796
		Mulheres..	7	252	891	1.150	1.059	965	2.521	4.545
		Total..	13	448	1.828	2.289	2.203	1.880	4.258	8.341
Bom Conse- lho.....	Taquarey....	Homens..	18	454	2.647	3.119	3.895	3.677	5.505	13.077
		Mulheres..	17	407	1.757	2.181	3.655	3.619	6.938	14.212
		Total..	35	861	4.404	5.300	7.550	7.296	12.443	27.289
Prata.....	Prata.....	Homens..	—	17	160	177	640	698	1.452	2.790
		Mulheres..	3	24	94	121	486	614	1.531	2.631
		Total..	3	41	254	298	1.126	1.312	2.983	5.421
Bom Jardim	Bom Jardim	Homens..	8	335	2.165	2.508	8.228	7.910	15.384	31.522
		Mulheres..	12	322	1.354	1.688	8.339	7.847	18.439	34.625
		Total..	20	657	3.519	4.196	16.567	15.757	33.823	66.147
Bom Jardim	Sumbim....	Homens..	1	96	787	884	2.971	2.518	4.784	10.273
		Mulheres..	1	89	393	483	2.662	2.434	5.436	10.532
		Total..	2	185	1.180	1.367	5.633	4.952	10.220	20.805

## População do Estado por municípios e districtos, segundo o gráo de instrução, o sexo e a idade

(De accordo com o recenseamento realizado em 1 de Setembro de 1920)

MUNICIPIOS	DISTRICTOS	SEXO	SABEM LER E ESCREVER				NÃO SABEM LER E ESCREVER			
			0 a 6	7 a 14	15 e +	Total	0 a 6	7 a 14	15 e +	Total
			anos				anos			

(Continuação)

Bonito	Bonito.....	Homens . . . . .	6	443	1.732	2.181	3.046	2.982	5.625	11.653
		Mulheres . . . . .	11	377	1.433	1.821	2.845	2.730	6.332	12.107
	Total . . . . .	17	820	3.165	4.002	5.891	5.712	12.157	23.760	
	Barra.....	Homens . . . . .	3	58	216	277	598	516	1.102	2.216
		Mulheres . . . . .	2	57	189	248	592	440	1.223	2.255
		Total . . . . .	5	115	405	525	1.190	956	2.325	4.471
	Ilha de Flores	Homens . . . . .	—	38	248	286	294	245	1.027	1.566
		Mulheres . . . . .	2	48	149	199	271	191	700	1.168
		Total . . . . .	2	86	397	485	571	436	1.727	2.734
	Manoel Barbosa	Homens . . . . .	1	47	212	260	629	512	1.721	2.862
		Mulheres . . . . .	3	37	117	157	699	533	1.408	2.640
		Total . . . . .	4	84	329	417	1.328	1.045	3.129	5.502
	Belém de Maria.....	Homens . . . . .	2	137	641	780	1.554	1.369	3.527	6.450
		Mulheres . . . . .	4	106	352	462	1.414	1.295	3.561	6.270
		Total . . . . .	6	243	993	1.242	2.968	2.664	7.088	12.720
	São Joaquim	Homens . . . . .	2	45	405	452	1.015	859	1.436	3.310
		Mulheres . . . . .	—	40	163	203	933	877	1.944	3.754
		Total . . . . .	2	85	568	655	1.948	1.736	3.380	7.064
	Brejo.....	Homens . . . . .	5	71	719	795	1.184	1.138	1.941	4.263
		Mulheres . . . . .	—	44	348	392	1.133	1.004	2.567	4.704
Total . . . . .		5	115	1.067	1.187	2.317	2.142	4.508	8.967	
Serra do Vento.....	Homens . . . . .	1	39	389	429	1.013	929	1.582	3.524	
	Mulheres . . . . .	4	18	153	175	905	862	1.985	3.752	
	Total . . . . .	5	57	542	604	1.918	1.791	3.567	7.276	
Brejo da Madre de Deus....	Homens . . . . .	3	144	830	977	1.671	1.491	2.613	5.775	
	Mulheres . . . . .	1	127	595	723	1.589	1.413	3.649	6.651	
	Total . . . . .	4	271	1.425	1.700	3.260	2.904	6.262	12.426	
Jatobá.....	Homens . . . . .	—	34	522	556	768	713	1.462	2.943	
	Mulheres . . . . .	—	36	182	218	793	822	1.918	3.533	
	Total . . . . .	—	70	704	774	1.561	1.535	3.380	6.476	
Mandacariá..	Homens . . . . .	4	41	428	473	564	458	981	2.003	
	Mulheres . . . . .	5	43	166	214	580	528	1.339	2.447	
	Total . . . . .	9	84	594	687	1.144	986	2.320	4.450	
Aldeia Velha	Homens . . . . .	—	42	352	394	468	408	747	1.623	
	Mulheres . . . . .	—	20	149	169	504	442	1.105	2.051	
	Total . . . . .	—	62	501	563	972	850	1.852	3.674	



População do Estado por municípios e districtos, segundo o gráo de instrução,  
o sexo e a idade

(De accordo com o recenseamento realizado em 1 de Setembro de 1920)

MUNICIPIOS	DISTRICTOS	SEXO	SABEM LER E ESCREVER				NÃO SABEM LER NEM ESCREVER			
			0 a 6	7 a 14	15 e +	Total	0 a 6	7 a 14	15 e +	Total
			annes				annes			
Bique . . . . .	Brique . . . . .	Homens . . . . .	7	174	964	1.145	1.761	1.589	3.042	6.392
		Mulheres . . . . .	4	151	547	702	1.647	1.613	3.939	7.199
		Total . . . . .	11	325	1.511	1.847	3.408	3.202	6.981	13.591
	Garnelleira . . . . .	Homens . . . . .	—	60	370	630	595	1.072	1.920	3.587
		Mulheres . . . . .	2	46	159	207	536	1.026	2.197	3.759
		Total . . . . .	2	106	729	837	1.131	2.098	4.117	7.346
Cabo . . . . .	Cabo . . . . .	Homens . . . . .	15	391	1.899	2.305	1.632	1.399	4.902	7.933
		Mulheres . . . . .	10	376	1.561	1.947	1.602	1.280	4.218	7.100
		Total . . . . .	25	767	3.460	4.252	3.234	2.679	9.120	15.033
	Ponte dos Cavalhos . . . . .	Homens . . . . .	—	74	337	411	544	585	1.624	2.754
		Mulheres . . . . .	3	62	198	263	377	545	1.555	2.677
		Total . . . . .	3	136	535	674	1.121	1.131	3.179	5.431
Jussara . . . . .	Homens . . . . .	4	43	280	327	637	564	1.875	3.096	
	Mulheres . . . . .	—	59	170	229	714	588	1.567	2.869	
	Total . . . . .	4	102	450	556	1.371	1.152	3.442	5.965	
Belém de Cabrobó . . . . .	Homens . . . . .	—	65	590	565	672	771	1.459	2.902	
	Mulheres . . . . .	3	56	237	296	581	694	2.012	3.287	
	Total . . . . .	3	121	737	861	1.253	1.465	3.471	6.189	
Cabrobó . . . . .	Homens . . . . .	2	77	628	707	820	849	1.584	3.253	
	Mulheres . . . . .	8	78	259	345	790	875	2.207	3.872	
	Total . . . . .	10	155	887	1.052	1.610	1.724	3.791	7.125	
Canhotinho . . . . .	Homens . . . . .	2	121	820	943	1.684	1.519	2.894	6.097	
	Mulheres . . . . .	2	132	636	770	1.759	1.627	3.954	7.340	
	Total . . . . .	4	253	1.456	1.713	3.443	3.146	6.848	13.437	
Palmeira . . . . .	Homens . . . . .	5	66	478	549	1.432	1.289	2.330	5.051	
	Mulheres . . . . .	—	61	210	271	1.462	1.402	3.125	5.989	
	Total . . . . .	5	127	688	820	2.894	2.691	5.455	11.040	
Canhotinho . . . . .	Glycerio . . . . .	Homens . . . . .	1	52	296	349	367	367	745	1.479
		Mulheres . . . . .	1	49	202	252	374	350	934	1.658
		Total . . . . .	2	101	498	601	741	717	1.679	3.137
Calçado . . . . .	Homens . . . . .	—	13	286	299	455	544	754	1.753	
	Mulheres . . . . .	—	5	122	127	592	563	1.091	2.246	
	Total . . . . .	—	18	408	426	1.047	1.107	1.845	3.999	
Jupy . . . . .	Homens . . . . .	—	33	305	338	860	803	1.505	3.168	
	Mulheres . . . . .	—	33	129	162	774	812	1.820	3.405	
	Total . . . . .	—	66	434	500	1.634	1.615	3.325	6.574	

(Continuação)

## População do Estado por municípios e districtos, segundo o grão de instrução, o sexo e a idade

(De accordo com o recenseamento realizado em 1 de Setembro de 1920)

MUNICIPIOS	DISTRICTOS	SEXO	SABEM LER E ESCREVER				NÃO SABEM LER NEM ESCREVER			
			0 a 6	7 a 14	15 e +	Total	0 a 6	7 a 14	15 e +	Total
			anos				anos			
Canhotinha	Lagedo.....	Homens..	3	53	486	542	690	636	1.063	2.389
		Mulheres.	1	54	185	240	666	599	1.568	2.833
		Total ..	4	107	671	782	1.356	1.235	2.631	5.222
	Tity.....	Homens .	1	44	260	305	722	743	1.268	2.733
		Mulheres.	1	35	127	163	684	650	1.465	2.799
		Total ..	2	79	387	468	1.406	1.393	2.733	5.532
Caruarú.....	Homens .	4	444	2.654	3.102	3.040	2.598	4.784	10.422	
	Mulheres.	4	494	2.257	2.755	3.088	2.814	3.357	13.082	
	Total ..	8	938	4.911	5.857	6.128	5.412	11.964	23.504	
Carapotós ...	Homens .	3	99	544	646	944	881	1.614	3.439	
	Mulheres.	5	87	295	387	981	819	1.935	3.735	
	Total ..	8	186	839	1.033	1.925	1.700	3.549	7.174	
Caruarú ...	São Caetano..	Homens .	10	218	924	1.152	1.410	1.305	2.679	5.394
		Mulheres.	9	186	644	839	1.400	1.323	3.357	6.080
		Total ..	19	404	1.568	1.991	2.810	2.628	6.036	11.474
Antonio Olintho...	Homens .	—	42	242	284	365	302	702	1.369	
	Mulheres.	—	41	149	190	384	342	824	1.560	
	Total ..	—	83	391	474	749	644	1.526	2.929	
Trapiá.....	Homens .	4	37	278	319	840	809	1.546	3.195	
	Mulheres.	3	20	41	64	896	856	1.870	3.622	
	Total ..	7	57	319	383	1.736	1.665	3.416	6.817	
Correntes...	Homens .	—	196	1.131	1.327	2.674	2.335	4.499	9.508	
	Mulheres.	3	137	686	826	2.559	2.412	5.859	10.830	
	Total ..	3	333	1.817	2.153	5.233	4.747	10.358	20.338	
Correntes...	Lagõa do Emygdio..	Homens .	—	36	298	334	648	548	1.077	2.273
		Mulheres.	—	22	126	148	648	603	1.404	2.655
		Total ..	—	58	424	482	1.296	1.151	2.481	4.928
Correntes...	Lagõa do Ouro.....	Homens .	1	41	363	405	929	779	1.394	3.102
		Mulheres.	2	36	139	177	888	784	1.797	3.469
		Total ..	3	77	502	582	1.817	1.563	3.191	6.571
Poço Com- prido.....	Homens .	—	24	196	220	525	483	848	1.856	
	Mulheres.	—	20	88	108	481	483	1.096	2.060	
	Total ..	—	44	284	328	1.006	966	1.944	3.916	
Escada.....	Esca la.....	Homens .	6	105	545	656	506	480	1.741	2.727
		Mulheres.	3	13	530	546	489	518	1.729	2.736
		Total ..	9	118	1.075	1.202	995	998	3.470	5.463

(Continuação)

## População do Estado por municípios e districtos, segundo o gráo de instrução, o sexo e a idade

(De accordo com o recenseamento realizado em 1 de Setembro de 1920)

MUNICIPIOS	DISTRICTOS	SEXO	SABEM LER E ESCREVER				NÃO SABEM LER NEM ESCREVER			
			0 a 6	7 a 14	15 e +	Total	0 a 6	7 a 14	15 e +	Total
			anos				anos			
(Continuação)										
Escada ....	Primavera ...	Homens .	—	142	696	838	567	477	1.877	2.921
		Mulheres .	2	118	428	548	610	472	1.454	2.536
		Total ..	2	260	1.124	1.386	1.177	949	3.331	5.457
Atalaia .....	Atalaia .....	Homens .	7	77	449	533	632	605	2.505	3.742
		Mulheres .	2	68	312	382	620	549	1.801	2.970
		Total ..	9	145	761	915	1.252	1.154	4.306	6.712
Flôres .....	Flôres .....	Homens .	5	92	778	875	1.388	1.296	2.791	5.475
		Mulheres .	5	80	406	491	1.353	1.392	3.421	6.166
		Total ..	10	172	1.184	1.366	2.741	2.688	6.212	11.641
Flôres .....	Carnalhyba de Flôres .....	Homens .	—	64	474	538	568	477	843	1.888
		Mulheres .	1	50	168	219	554	473	1.195	2.222
		Total ..	1	114	642	757	1.122	950	2.038	4.110
Boa Vista ...	Boa Vista ...	Homens .	1	17	145	163	387	398	786	1.571
		Mulheres .	1	7	67	75	385	372	905	1.662
		Total ..	2	24	212	238	772	770	1.691	3.233
Floresta .....	Floresta .....	Homens .	7	212	1.489	1.708	1.533	1.397	2.250	5.180
		Mulheres .	6	172	771	949	1.532	1.386	3.682	6.600
		Total ..	13	384	2.260	2.657	3.065	2.783	5.932	11.780
Floresta ...	Curral Novo.	Homens .	3	20	315	338	274	282	404	960
		Mulheres .	—	30	148	178	259	261	672	1.192
		Total ..	3	50	463	516	533	543	1.076	2.152
Bethania .....	Bethania .....	Homens .	—	19	244	263	277	258	503	1.038
		Mulheres .	—	29	94	123	254	252	745	1.251
		Total ..	—	48	338	386	531	510	1.248	2.289
Gamelleira ..	Gamelleira ..	Homens .	7	200	1.044	1.251	895	779	3.515	5.189
		Mulheres .	22	257	917	1.196	1.022	777	2.991	4.790
		Total ..	29	457	1.961	2.447	1.917	1.556	6.506	9.979
Gamelleira.	Ribeirão .....	Homens .	1	135	751	887	593	620	2.312	3.525
		Mulheres .	5	117	586	708	562	550	1.730	2.842
		Total ..	6	252	1.337	1.595	1.155	1.170	4.042	6.367
Caxangá .....	Caxangá .....	Homens .	3	30	128	161	150	140	560	850
		Mulheres .	—	16	97	113	143	131	503	777
		Total ..	3	46	225	274	293	271	1.063	1.627
Cucuí .....	Cucuí .....	Homens .	1	40	347	388	246	230	1.131	1.607
		Mulheres .	—	53	163	216	256	222	712	1.190
		Total ..	1	93	510	604	502	452	1.843	2.797

## População do Estado por municípios e districtos, segundo o gráo de instrução, o sexo e a idade

(De accordo com o recenseamento realizado em 1 de Setembro de 1920)

MUNICIPIOS	DISTRICTOS	SEXO	SABEM LER E ESCREVER				NÃO SABEM LER NEM ESCREVER			
			0 a 6	7 a 14	15 e +	Total	0 a 6	7 a 14	15 e +	Total
			anos				anos			
(Continuação)										
Garanhuns		Homens . . .	8	350	2.045	2.403	2.615	2.355	4.515	9.485
		Mulheres . .	8	391	1.573	1.972	2.810	2.471	6.371	11.652
		Total . . .	16	741	3.618	4.375	5.425	4.826	10.886	21.137
S. João		Homens . . .	2	58	754	814	1.318	1.177	2.124	4.619
		Mulheres . .	2	40	311	353	1.305	1.210	2.981	5.496
		Total . . .	4	98	1.065	1.167	2.623	2.387	5.105	10.115
Brejão		Homens . . .	—	35	730	765	1.615	1.440	2.677	5.732
		Mulheres . .	1	29	284	314	1.556	1.542	3.451	6.549
		Total . . .	1	64	1.014	1.079	3.171	2.982	6.128	12.281
Angelim		Homens . . .	—	59	321	383	558	570	1.085	2.213
		Mulheres . .	—	52	147	199	552	623	1.360	2.535
		Total . . .	—	111	471	582	1.110	1.193	2.445	4.748
Serrinha		Homens . . .	1	32	364	397	959	915	1.792	3.666
		Mulheres . .	1	23	86	110	921	926	2.219	4.066
		Total . . .	2	55	450	507	1.880	1.841	4.011	7.732
Gloria de Goytá		Homens . . .	1	100	428	529	1.242	1.115	2.408	4.765
		Mulheres . .	4	94	313	411	1.220	1.157	3.163	5.540
		Total . . .	5	194	741	940	2.462	2.272	5.571	10.305
Duarte Dias		Homens . . .	16	47	467	530	1.507	1.564	3.323	6.394
		Mulheres . .	2	51	232	285	1.548	1.557	4.033	7.138
		Total . . .	18	98	699	815	3.055	3.121	7.356	13.532
Clã de Alegria		Homens . . .	—	48	282	330	767	782	1.830	3.379
		Mulheres . .	4	65	190	259	871	885	2.310	4.066
		Total . . .	4	113	472	589	1.638	1.667	4.140	7.445
Goyanna		Hómens . . .	16	397	1.680	2.093	1.732	1.304	4.785	7.821
		Mulheres . .	20	504	1.982	2.506	1.710	1.186	4.362	7.258
		Total . . .	36	901	3.662	4.599	3.442	2.490	9.147	15.079
Nossa Senhora do Ó		Homens . . .	1	70	412	483	1.200	965	2.445	4.610
		Mulheres . .	2	87	304	393	1.224	1.038	2.841	5.103
		Total . . .	3	157	716	876	2.424	2.003	5.286	9.713
Goyanninha		Homens . . .	—	89	373	462	765	637	1.794	3.196
		Mulheres . .	—	60	307	376	792	592	1.944	3.328
		Total . . .	—	158	680	838	1.557	1.229	3.738	6.524
Tejucapapo		Homens . . .	—	41	219	260	559	458	1.521	2.538
		Mulheres . .	1	35	193	229	570	483	1.639	2.692
		Total . . .	1	76	412	489	1.129	941	3.160	5.230

População do Estado por municípios e districtos, segundo o grão de instrução,  
o sexo e a idade

(De accordo com o recenseamento realisado em 1 de Setembro de 1920)

MUNICIPIOS	DISTRICTOS	SEXO	SABEM LER E ESCREVER				NÃO SABEM LER NEM ESCREVER			
			0 a 6	7 a 14	15 e +	Total	0 a 6	7 a 14	15 e +	Total
			anos				anos			
Goyanna...	Ponta de Pedras....	Homens..	2	48	534	584	291	241	627	1.159
		Mulheres..	1	52	439	492	398	399	1.035	1.832
		Total..	3	100	973	1.076	689	640	1.662	2.991
	Arcias.....	Homens..	2	57	339	398	665	563	1.532	2.760
		Mulheres..	4	73	286	363	686	564	1.668	2.918
		Total..	6	130	625	761	1.351	1.127	3.200	5.678
Granito.....	Homens..	—	37	264	301	421	412	719	1.552	
	Mulheres..	1	34	165	200	420	401	904	1.725	
	Total..	1	71	429	501	841	813	1.623	3.277	
Carirysinho...	Homens..	—	21	209	230	345	321	573	1.239	
	Mulheres..	1	21	117	139	362	338	729	1.429	
	Total..	1	42	326	369	707	659	1.302	2.668	
Rancharia...	Homens..	1	14	132	147	232	219	381	832	
	Mulheres..	2	6	64	72	216	226	466	908	
	Total..	3	20	196	219	448	445	847	1.740	
Bodocó.....	Homens..	—	28	140	168	189	230	348	767	
	Mulheres..	—	29	120	149	209	242	498	949	
	Total..	—	57	260	317	398	472	846	1.716	
Gravatá.....	Homens..	4	181	1.156	1.341	1.878	1.913	3.674	7.465	
	Mulheres..	14	228	946	1.188	2.003	2.029	4.862	8.894	
	Total..	18	409	2.102	2.529	3.881	3.942	8.536	16.359	
Urucú-mirim...	Homens..	1	49	323	373	600	530	1.121	2.251	
	Mulheres..	2	32	167	201	672	532	1.457	2.661	
	Total..	3	81	490	574	1.272	1.062	2.578	4.912	
Chã Grande.	Homens..	5	105	662	772	1.500	1.360	2.866	5.726	
	Mulheres..	4	79	383	466	1.484	1.401	3.482	6.367	
	Total..	9	184	1.045	1.238	2.984	2.761	6.348	12.093	
Iguarassú...	Homens..	7	166	704	877	1.515	1.372	3.681	6.568	
	Mulheres..	11	214	751	976	1.536	1.371	4.276	7.183	
	Total..	18	380	1.455	1.853	3.051	2.743	7.957	13.751	
Itamaracá...	Homens..	4	136	696	836	409	345	938	1.692	
	Mulheres..	2	136	732	870	386	324	1.191	1.901	
	Total..	6	272	1.428	1.706	795	669	2.129	3.593	
Tres Ladeiras	Homens..	1	46	372	419	1.009	1.022	2.788	4.819	
	Mulheres..	1	41	231	273	1.014	969	2.521	4.504	
	Total..	2	87	603	692	2.023	1.991	5.309	9.323	

(Continuação)

## População do Estado, por municípios e districtos, segundo o gráo de instrução, o sexo e a idade

(De accordo com o recenseamento realizado em 1 de Setembro de 1920)

MUNICIPIOS	DISTRICTOS	SEXO	SABEM LER E ESCREVER				NÃO SABEM LER NEM ESCREVER			
			0 a 6	7 a 14	15 e +	Total	0 a 6	7 a 14	15 e +	Total
			anos				anos			
Ipojuca	Ipojuca	Homens . . . . .	4	95	444	543	979	846	3.133	4.954
		Mulheres . . . . .	9	86	366	461	1.019	925	2.623	4.567
		Total . . . . .	13	181	810	1.004	1.994	1.771	5.756	9.521
	Nossa Senhora do O. . . . .	Homens . . . . .	4	63	354	421	574	577	1.536	2.687
		Mulheres . . . . .	3	76	279	358	570	544	1.641	2.755
		Total . . . . .	7	139	633	779	1.144	1.121	3.177	5.542
Camella	Camella	Homens . . . . .	—	33	167	200	429	443	1.296	2.468
		Mulheres . . . . .	—	22	121	143	449	419	1.206	2.074
		Total . . . . .	—	55	288	343	878	862	2.502	4.242
Itambé	Itambé	Homens . . . . .	7	149	648	804	1.589	1.408	3.424	6.421
		Mulheres . . . . .	2	108	496	606	1.675	1.453	4.002	7.130
		Total . . . . .	9	257	1.144	1.410	3.264	2.861	7.426	13.551
Camutanga	Camutanga	Homens . . . . .	17	138	680	885	1.833	1.388	3.043	6.264
		Mulheres . . . . .	18	166	551	735	1.905	1.460	3.754	7.119
		Total . . . . .	35	304	1.231	1.570	3.738	2.848	6.797	13.383
Jaboatão	Jaboatão	Homens . . . . .	9	355	1.859	2.233	1.190	934	2.646	4.770
		Mulheres . . . . .	8	320	1.441	1.769	1.182	824	3.003	5.009
		Total . . . . .	17	675	3.300	4.002	2.372	1.758	5.649	9.779
Tigipió	Tigipió	Homens . . . . .	16	201	828	1.045	612	490	1.354	2.456
		Mulheres . . . . .	13	204	888	1.105	591	496	1.551	2.638
		Total . . . . .	29	405	1.716	2.150	1.203	986	2.905	5.094
Muribeca	Muribeca	Homens . . . . .	1	52	367	420	1.062	978	3.322	5.362
		Mulheres . . . . .	1	46	297	344	1.062	923	2.869	4.854
		Total . . . . .	2	98	664	764	2.124	1.901	6.191	10.216
Morenos	Morenos	Homens . . . . .	12	275	1.312	1.599	1.561	1.283	3.592	6.436
		Mulheres . . . . .	8	250	1.077	1.335	1.488	1.273	3.951	6.712
		Total . . . . .	20	525	2.389	2.934	3.049	2.556	7.543	13.148
Leopoldina	Leopoldina	Homens . . . . .	1	44	350	395	582	595	1.131	2.308
		Mulheres . . . . .	1	45	165	211	594	669	1.406	2.669
		Total . . . . .	2	89	515	606	1.176	1.264	2.537	4.977
Terra Nova	Terra Nova	Homens . . . . .	—	18	224	242	460	500	933	1.893
		Mulheres . . . . .	—	18	106	124	507	462	1.196	2.165
		Total . . . . .	—	36	330	366	967	962	2.129	4.058
Limoeiro	Limoeiro	Homens . . . . .	12	420	1.763	2.195	2.152	1.816	2.687	7.655
		Mulheres . . . . .	20	402	1.415	1.837	2.259	1.782	5.093	9.134
		Total . . . . .	32	822	3.178	4.032	4.411	3.598	8.780	16.789

(Continuação)

## População do Estado por municípios e districtos, segundo o gráo de instrução, o sexo e a idade

(De accordo com o recenseamento realizado em 1 de Setembro de 1920)

MUNICIPIOS	DISTRICTOS	SEXO	SABEM LER E ESCREVER				NÃO SABEM LER NEM ESCREVER			
			0 a 6	7 a 14	15 e +	Total	0 a 6	7 a 14	15 e +	Total
			anos				anos			
Lameiro	Pedra Tapada	Homens .	11	108	599	718	1.385	1.307	2.799	5.491
		Mulheres .	26	112	384	522	1.272	1.311	2.985	5.568
		Total ..	37	220	983	1.240	2.657	2.618	5.784	11.059
	Malhadinha .	Homens .	—	11	280	291	626	606	997	2.229
		Mulheres .	—	12	104	116	646	526	1.288	2.460
		Total ..	—	23	384	407	1.272	1.132	2.285	4.689
	Cedro . . . . .	Homens .	7	64	479	550	1.759	1.732	3.037	6.528
		Mulheres .	2	75	295	372	1.669	1.685	3.553	6.907
		Total ..	9	139	774	922	3.428	3.417	6.590	13.435
	Nazareth . . . . .	Homens .	10	218	867	1.095	1.328	1.265	2.655	5.248
		Mulheres .	7	242	929	1.178	1.390	1.212	3.443	6.045
		Total ..	17	460	1.796	2.273	2.718	2.477	6.098	11.293
Tracunhãem .	Homens .	—	45	266	311	980	881	2.049	3.910	
	Mulheres .	1	42	216	259	956	960	2.543	4.459	
	Total ..	1	87	482	570	1.936	1.841	4.592	8.369	
Lagôa Secca .	Homens .	4	72	382	458	995	888	2.263	4.146	
	Mulheres .	3	91	304	398	992	866	2.544	4.402	
	Total ..	7	163	686	856	1.987	1.754	4.807	8.548	
Nazareth	Vicencia . . . . .	Homens .	1	148	730	879	1.733	1.449	3.395	6.568
		Mulheres .	1	168	570	739	1.695	1.577	4.226	7.498
		Total ..	3	316	1.300	1.618	3.428	3.017	7.621	14.066
	Angelicas . . . . .	Homens .	2	106	683	791	1.687	1.557	3.317	6.561
		Mulheres .	1	111	482	594	1.718	1.597	4.247	7.562
		Total ..	3	217	1.165	1.385	3.405	3.154	7.564	14.123
	Alliança . . . . .	Homens .	1	69	361	431	801	641	1.867	3.309
		Mulheres .	2	68	266	336	815	671	1.999	3.485
		Total ..	3	137	627	767	1.616	1.312	3.866	6.794
	Lagôa do Carro . . . . .	Homens .	2	79	482	563	1.429	1.312	2.703	5.544
		Mulheres .	6	71	286	363	1.591	1.457	3.604	6.652
		Total ..	8	150	768	926	3.020	2.769	6.307	12.096
Chã de Car- pina . . . . .	Homens .	6	68	325	399	259	243	509	1.011	
	Mulheres .	2	102	397	501	293	241	811	1.345	
	Total ..	8	170	722	900	552	484	1.320	2.356	
Novo Exú . . . . .	Homens .	3	90	562	655	1.171	1.177	2.259	4.607	
	Mulheres .	1	115	311	417	1.149	1.239	2.259	5.088	
	Total ..	4	205	893	1.102	2.320	2.416	4.559	9.695	

(Continuação)

## População do Estado por municípios e districtos, segundo o gráo de instrução, o sexo e a idade

(De accordo com o recenseamento realizado em 1 de Setembro de 1920)

MUNICIPIOS	DISTRICTOS	SEXO	SABEM LER E ESCREVER				NÃO SABEM LER NEM ESCREVER			
			0 a 6	7 a 14	15 e +	Total	0 a 6	7 a 14	15 e +	Total
			anos				anos			
(Continuação)										
Novo Exú.	Baixio . . . . .	Homens . . . . .	—	12	200	212	397	376	597	1.370
		Mulheres . . . . .	—	29	86	115	404	384	879	1.667
		Total . . . . .	—	41	286	327	801	760	1.476	3.037
	Bom Jardim . . . . .	Homens . . . . .	2	53	428	483	859	745	1.376	2.980
		Mulheres . . . . .	1	56	179	236	851	720	1.770	3.341
		Total . . . . .	3	109	607	719	1.710	1.465	3.146	6.321
Olinda . . . . .	Olinda . . . . .	Homens . . . . .	24	575	2.430	3.029	1.073	798	1.956	3.767
		Mulheres . . . . .	29	811	3.332	4.172	1.151	783	3.158	5.092
		Total . . . . .	53	1.386	5.762	7.201	2.224	1.521	5.114	8.859
	Beberibe . . . . .	Homens . . . . .	12	636	2.870	3.518	1.737	1.239	2.871	5.846
		Mulheres . . . . .	14	636	2.826	3.476	1.841	1.160	4.008	7.009
		Total . . . . .	26	1.272	5.696	6.994	3.577	2.399	6.879	12.855
Paulista . . . . .	Homens . . . . .	14	287	1.690	1.991	1.283	1.051	3.401	5.735	
	Mulheres . . . . .	13	326	1.674	2.013	1.376	1.213	3.962	6.551	
	Total . . . . .	27	613	3.364	4.004	2.659	2.264	7.363	12.286	
Ouricury . . . . .	Ouricury . . . . .	Homens . . . . .	—	54	387	441	897	1.014	1.726	3.637
		Mulheres . . . . .	1	50	206	257	907	947	2.210	4.064
		Total . . . . .	1	104	593	698	1.804	1.961	3.936	7.701
	Barra de S. Pedro . . . . .	Homens . . . . .	—	29	431	460	576	635	985	2.196
		Mulheres . . . . .	—	18	128	146	594	646	1.427	2.667
		Total . . . . .	—	47	559	606	1.170	1.281	2.412	4.863
São Gonçalo . . . . .	Homens . . . . .	—	16	252	268	480	521	859	1.860	
	Mulheres . . . . .	1	10	61	72	439	449	1.069	1.948	
	Total . . . . .	1	26	313	340	919	970	1.919	3.808	
Ouricury . . . . .	Serra Brauca . . . . .	Homens . . . . .	1	11	95	107	447	407	744	1.568
		Mulheres . . . . .	—	11	52	63	431	421	880	1.732
		Total . . . . .	1	22	147	170	878	828	1.624	3.330
	Queimadas . . . . .	Homens . . . . .	—	14	362	376	605	577	786	1.968
		Mulheres . . . . .	1	18	110	129	601	556	1.134	2.291
		Total . . . . .	1	32	472	505	1.206	1.133	1.920	4.259
Moraes . . . . .	Homens . . . . .	—	25	293	318	499	485	780	1.674	
	Mulheres . . . . .	—	22	81	103	492	459	1.050	1.992	
	Total . . . . .	—	47	374	421	811	935	1.830	3.576	
Santa Cruz . . . . .	Homens . . . . .	1	11	249	252	342	372	538	1.252	
	Mulheres . . . . .	—	11	59	61	365	340	795	1.500	
	Total . . . . .	1	22	290	313	707	712	1.333	2.752	



## População do Estado, por municípios e districtos, segundo o gráo de instrução, o sexo e a idade

(De accordo com o recenseamento realizado em 1 de Setembro de 1920)

MUNICIPIOS	DISTRICTOS	SEXO	SAEM LER E ESCREVER				NÃO SABEM LER NEM ESCREVER				
			0 a 6	7 a 14	15 e +	Total	0 a 6	7 a 14	15 e +	Total	
			anos				anos				
Ouricury ..	São Felix ....	Homens .	—	8	75	83	135	144	332	611	
		Mulheres .	—	12	54	66	117	132	333	582	
		Total ..	—	20	129	149	252	276	665	1.193	
	Palmares....	Homens .	16	264	1.458	1.738	1.285	1.236	5.581	8.102	
		Mulheres .	10	314	1.269	1.593	1.219	1.174	3.874	6.267	
		Total ..	26	578	2.728	3.331	2.504	2.410	9.455	14.369	
	Joaquim Nabuco .....	Homens .	3	72	258	333	279	253	1.355	1.887	
		Mulheres .	3	75	235	313	248	263	698	1.209	
		Total ..	6	147	493	646	527	516	2.053	3.096	
	Palmares ..	Catende ....	Homens .	1	103	657	761	520	525	2.043	3.088
			Mulheres .	3	112	647	762	540	461	1.446	2.447
			Total ..	4	215	1.304	1.523	1.060	986	3.489	5.535
Jaqueira .....	Homens .	3	312	681	996	497	484	1.960	2.941		
	Mulheres .	6	107	434	547	529	389	1.243	2.161		
	Total ..	9	419	1.115	1.543	1.026	873	3.203	5.102		
Marayal.....	Homens .	1	39	233	273	257	251	809	1.317		
	Mulheres .	—	41	151	192	266	195	714	1.175		
	Total ..	1	80	384	465	523	446	1.523	2.492		
Panellas ....	Homens .	4	111	807	922	4.424	3.272	5.110	12.806		
	Mulheres .	3	118	441	562	3.757	3.066	6.242	13.065		
	Total ..	7	229	1.248	1.484	8.181	6.338	11.352	25.871		
Panellas ...	Lagõa de Gatos .....	Homens .	9	99	490	598	1.068	972	2.061	4.101	
		Mulheres .	4	81	313	398	1.103	1.030	2.483	4.616	
		Total ..	13	180	803	996	2.171	2.002	4.544	8.717	
Cupira.....	Homens .	—	11	224	235	1.139	932	2.039	4.110		
	Mulheres .	—	15	79	94	1.098	980	2.400	4.478		
	Total ..	—	26	303	329	2.237	1.912	4.439	8.588		
Pão d'Alho..	Homens .	29	295	1.550	1.874	1.959	1.877	4.380	8.216		
	Mulheres .	20	332	1.269	1.621	1.817	1.923	5.013	8.753		
	Total ..	49	627	2.819	3.495	3.776	3.800	9.393	16.969		
Pão d'Alho	Floresta dos Leões .....	Homens .	7	188	930	1.125	1.773	1.684	3.529	6.986	
		Mulheres .	11	180	766	957	1.694	1.550	4.212	7.456	
		Total ..	18	368	1.696	2.082	3.467	3.234	7.741	14.442	
Pedra ....	Pedra .....	Homens .	—	49	452	501	480	444	892	1.816	
		Mulheres .	—	67	310	377	533	439	1.157	2.129	
		Total ..	—	116	762	878	1.013	883	2.049	3.945	

(Continuação)

## População do Estado por municípios e districtos, segundo o grão de instrução, o sexo e a idade

(De accordo com o recenseamento realizado em 1 de Setembro de 1920)

MUNICIPIOS	DISTRICTOS	SEXO	SABEM LER E ESCREVER				NÃO SABEM LER NEM ESCREVER			
			0 a 6	7 a 14	15 e +	Total	0 a 6	7 a 14	15 e +	Total
			anos				anos			
(Continuação)										
Pedra . . . . .	Santo Antonio do Turi	Homens..	2	13	273	288	352	297	520	1.169
		Mulheres..	—	14	116	130	320	333	716	1.369
		Total ..	2	27	389	418	672	630	1.236	2.538
Bôa Sorte . . . . .	Bôa Sorte . . . . .	Homens .	4	24	219	247	216	175	378	769
		Mulheres .	1	24	124	149	259	208	562	1.029
		Total ..	5	48	343	396	475	383	940	1.798
Pesqueira . . . . .	Pesqueira . . . . .	Homens .	1	206	1.071	1.278	1.111	1.049	2.117	4.277
		Mulheres..	7	158	959	1.124	1.204	1.077	2.942	5.223
		Total ..	8	364	2.030	2.402	2.315	2.126	5.059	9.500
Alagoíguas . . . . .	Alagoíguas . . . . .	Homens .	—	62	605	667	487	429	640	1.556
		Mulheres..	2	90	422	514	492	425	988	1.905
		Total ..	2	152	1.027	1.181	979	854	1.628	3.461
Poção . . . . .	Poção . . . . .	Homens .	—	56	404	460	595	459	1.025	2.079
		Mulheres..	1	71	256	328	568	470	1.400	2.438
		Total ..	1	127	660	788	1.163	929	2.425	4.517
Pesqueira . . . . .	Cimbres . . . . .	Homens .	4	98	602	704	696	721	1.436	2.853
		Mulheres..	1	64	377	442	806	684	1.470	3.461
		Total ..	5	162	979	1.146	1.502	1.406	3.906	6.314
Salôbro . . . . .	Salôbro . . . . .	Homens .	2	29	256	287	288	272	447	1.007
		Mulheres..	1	29	143	173	274	264	630	1.168
		Total ..	3	58	399	460	562	536	1.077	2.175
Sanharó . . . . .	Sanharó . . . . .	Homens .	1	43	412	456	871	813	1.543	3.227
		Mulheres..	2	48	270	320	872	826	1.949	3.647
		Total ..	3	91	682	776	1.743	1.639	3.492	6.874
Rio Branco . . . . .	Rio Branco . . . . .	Homens .	—	88	682	770	546	567	1.081	2.194
		Mulheres..	2	77	373	452	511	538	1.459	2.503
		Total ..	2	165	1.055	1.222	1.057	1.100	2.540	4.697
Petrolina . . . . .	Petrolina . . . . .	Homens .	2	140	803	945	619	647	1.228	2.494
		Mulheres..	3	145	515	663	657	658	1.820	3.135
		Total ..	5	285	1.318	1.608	1.276	1.305	3.048	5.629
Petrolina . . . . .	Santa Fé . . . . .	Homens .	—	31	518	549	354	350	563	1.267
		Mulheres..	—	14	128	142	309	340	680	1.329
		Total ..	—	45	646	691	663	690	1.243	2.596
Cachoeira do Roberto . . . . .	Cachoeira do Roberto . . . . .	Homens .	—	9	183	192	157	133	149	439
		Mulheres..	—	8	77	85	121	144	267	532
		Total ..	—	17	260	277	278	277	416	971

População do Estado por municípios e districtos, segundo o grão de instrução,  
o sexo e a idade

(De accordo com o recenseamento realizado em 1 de Setembro de 1920)

MUNICIPIOS	DISTRICTOS	SEXO	SABEM LER E ESCREVER				NÃO SABEM LER NEM ESCREVER			
			0 a 6	7 a 14	15 e +	Total	0 a 6	7 a 14	15 e +	Total
			anos				anos			
Petrolina...	Caboclo ....	Homens .	—	7	255	262	408	401	1.380	2.189
		Mulheres.	—	11	66	77	368	402	942	1.712
		Total ..	—	18	321	339	776	803	2.322	3.901
	Poço d'Anta ..	Homens .	—	7	75	82	101	108	171	380
		Mulheres.	—	6	46	52	108	107	201	416
		Total ..	—	13	121	134	209	215	372	796
Quipapá ....	Homens .	6	136	711	853	1.204	1.031	2.807	5.042	
	Mulheres.	7	152	572	731	1.221	963	3.429	5.613	
	Total ..	13	288	1.283	1.584	2.425	1.994	6.236	10.655	
São Benedicto .....	Homens .	5	78	434	517	754	640	1.497	2.891	
	Mulheres.	2	98	304	404	763	633	1.813	3.209	
	Total ..	7	176	738	921	1.517	1.273	3.310	6.100	
Barra de Jangada...	Homens .	5	53	345	403	681	543	1.300	2.524	
	Mulheres.	2	57	216	275	598	528	1.323	2.449	
	Total ..	7	110	561	678	1.279	1.071	2.623	4.973	
Quipapá ....	Jurema .....	Homens .	1	61	450	512	544	592	1.094	2.230
		Mulheres.	1	58	250	309	524	564	1.360	2.448
		Total ..	2	119	700	821	1.068	1.156	2.454	4.678
Queimadas ..	Homens .	4	23	216	243	424	414	744	1.582	
	Mulheres.	1	23	95	119	422	443	984	1.849	
	Total ..	5	46	311	362	846	857	1.728	3.431	
Pão Ferro ..	Homens .	4	42	426	472	637	506	1.008	2.151	
	Mulheres.	2	43	188	233	605	556	1.438	2.599	
	Total ..	6	85	614	705	1.242	1.062	2.446	4.750	
Recife .....	Homens .	11	226	5.137	5.374	238	108	1.015	1.361	
	Mulheres.	6	213	1.596	1.815	267	115	592	974	
	Total ..	17	439	6.733	7.189	505	223	1.607	2.335	
Boa Vista...	Homens .	52	1.456	5.137	6.645	1.110	392	1.381	2.883	
	Mulheres.	66	1.438	7.180	8.684	1.109	631	2.655	4.395	
	Total ..	118	2.894	12.317	15.329	2.219	1.023	4.036	7.278	
Recife .....	Santo Amaro	Homens .	30	568	3.042	3.640	1.077	623	1.960	3.660
		Mulheres.	19	601	2.925	3.545	1.207	643	3.008	4.858
		Total ..	40	1.169	5.967	7.185	2.284	1.266	4.968	8.518
Pombal .....	Homens .	8	259	1.439	1.706	545	280	847	1.672	
	Mulheres.	19	280	1.482	1.781	500	334	1.493	2.327	
	Total ..	27	539	2.921	3.487	1.045	614	2.340	3.999	

(Continuação)

## População do Estado por municípios e districtos, segundo o gráo de instrucção, o sexo e a idade

(De accordo com o recenseamento realizado em 1 de Setembro de 1920)

MUNICIPIOS	DISTRICTOS	SEXO	SABEM LER E ESCREVER				NÃO SABEM LER NEM ESCREVER			
			0 a 6	7 a 14	15 e +	Total	0 a 6	7 a 14	15 e +	Total
			anos				anos			
(Continuação)										
São José...		Homens .	57	1.378	7.733	9.168	1.898	1.050	2.316	5.264
		Mulheres.	71	1.663	8.752	10.486	2.196	1.414	4.547	8.157
		Total ..	128	3.041	16.485	19.654	4.094	2.464	6.863	13.211
Santo Anto- nio.....		Homens .	16	455	4.230	4.701	414	269	1.185	1.868
		Mulheres.	23	416	2.842	3.281	523	214	2.013	2.750
		Total ..	39	871	7.072	7.982	937	483	3.198	4.618
Graças.....		Homens .	83	1.689	6.850	8.622	2.678	1.279	3.081	7.083
		Mulheres.	66	1.853	7.862	9.781	2.682	1.336	5.367	9.358
		Total ..	149	3.542	14.712	18.403	5.360	2.615	8.448	16.423
Afogados....		Homens .	16	629	2.961	3.597	1.514	856	1.653	4.023
		Mulheres.	22	567	2.692	3.281	1.502	897	2.630	5.029
		Total ..	38	1.187	5.653	6.878	3.016	1.753	4.283	9.052
Ilha do Pina e Nogueira		Homens .	2	53	435	490	147	134	180	461
		Mulheres.	3	56	319	378	191	116	356	663
		Total ..	5	109	754	868	338	250	536	1.124
Torre.....		Homens .	19	710	3.113	3.842	1.163	590	823	2.576
		Mulheres.	33	719	3.396	4.148	1.198	547	1.924	3.669
		Total ..	52	1.429	6.509	7.990	2.361	1.137	2.747	6.245
Recife.....		Homens .	12	356	2.138	2.506	1.031	676	1.328	3.035
		Mulheres.	19	447	2.077	2.543	1.179	667	2.171	4.007
		Total ..	31	803	4.215	5.049	2.200	1.343	3.499	7.042
Magdalena ..		Homens .	6	153	784	943	418	289	760	1.467
		Mulheres.	7	193	806	1.006	403	242	940	1.585
		Total ..	13	346	1.590	1.959	821	531	1.700	3.052
Arcias.....		Homens .	6	153	784	943	418	289	760	1.467
		Mulheres.	7	193	806	1.006	403	242	940	1.585
		Total ..	13	346	1.590	1.959	821	531	1.700	3.052
Peres.....		Homens .	13	258	962	1.233	345	184	445	974
		Mulheres.	14	265	963	1.242	395	199	684	1.278
		Total ..	27	523	1.925	2.475	740	383	1.129	2.252
Poço da Pa- nella.....		Homens .	47	1.204	5.392	6.643	2.792	1.879	4.742	9.413
		Mulheres.	57	1.447	5.423	6.927	2.707	1.794	6.302	10.803
		Total ..	104	2.651	10.815	13.570	5.499	3.673	11.044	20.216
Caxangá e Varzea....		Homens .	21	390	1.954	2.365	1.377	1.003	2.189	4.569
		Mulheres.	11	456	2.095	2.562	1.349	853	2.628	4.830
		Total ..	32	846	4.049	4.927	2.726	1.856	4.817	9.399
Ilha de Fer- nando No- ronha.....		Homens .	—	9	189	198	32	18	566	616
		Mulheres.	—	8	31	39	32	14	35	81
		Total ..	—	17	220	237	64	32	601	697

## População do Estado por municípios e districtos, segundo o grão de instrução, o sexo e a idade

(De accordo com o recenseamento realizado em 1 de Setembro de 1920)

MUNICIPIOS	DISTRICTOS	SEXO	SABEM LER E ESCREVER				NÃO SABEM LER NEM ESCREVER			
			0 a 6	7 a 14	15 e +	Total	0 a 6	7 a 14	15 e +	Total
			anos				anos			
Rio Formoso	Rio Formoso	Homens .	1	80	602	683	533	553	1.724	2.810
		Mulheres.	—	118	420	538	586	555	1.683	2.824
		Total ..	1	198	1.022	1.221	1.119	1.108	3.407	5.634
	Propriedade de Una...	Homens .	1	49	277	327	376	417	1.522	2.315
		Mulheres.	—	37	218	255	412	340	1.252	2.004
		Total ..	1	86	495	582	788	757	2.774	4.319
Tamandaré ..	Homens .	—	35	170	205	325	317	1.457	2.099	
	Mulheres.	—	41	162	203	326	326	1.211	1.863	
	Total ..	—	76	332	408	651	643	2.668	3.962	
Salgueiro ..	Salgueiro ...	Homens .	—	71	549	620	556	646	1.161	2.363
		Mulheres.	2	50	282	334	544	639	1.517	2.700
		Total ..	2	121	831	954	1.100	1.285	2.678	5.063
	Serrinha ....	Homens .	1	34	355	390	614	595	981	2.190
		Mulheres.	—	48	131	179	581	549	1.327	2.457
		Total ..	1	82	486	569	1.195	1.144	2.308	4.647
Bezerros ....	Homens .	—	11	258	269	423	516	872	1.811	
	Mulheres.	—	11	77	88	452	465	1.135	2.052	
	Total ..	—	22	335	357	875	981	2.007	3.863	
São Bento ..	São Bento ..	Homens .	6	144	1.100	1.250	1.293	1.123	1.808	4.224
		Mulheres.	2	141	719	862	1.281	1.013	2.370	4.664
		Total ..	8	285	1.819	2.112	2.574	2.136	4.178	8.888
	Cachoeirinha	Homens .	—	31	288	319	560	431	851	1.842
		Mulheres.	1	46	169	216	661	587	1.174	2.422
		Total ..	1	77	457	535	1.221	1.018	2.025	4.264
Capoeiras ...	Homens .	2	34	306	342	587	552	987	2.126	
	Mulheres.	—	21	119	140	578	496	1.219	2.293	
	Total ..	2	55	425	482	1.165	1.048	2.206	4.419	
São José do Egypto ...	Homens .	8	97	1.015	1.120	1.025	884	1.625	3.534	
	Mulheres.	3	132	619	754	1.069	931	2.220	4.220	
	Total ..	11	229	1.634	1.874	2.094	1.815	3.845	7.754	
São José do Egypto ..	São Pedro das Lages .....	Homens .	1	19	318	338	317	297	501	1.115
		Mulheres.	1	26	136	163	325	335	749	1.409
		Total ..	2	45	454	501	642	632	1.250	2.524
Tigre .....	Homens .	2	13	225	240	309	304	645	1.258	
	Mulheres.	—	3	91	94	332	308	781	1.421	
	Total ..	2	16	316	334	641	612	1.426	2.679	

(Continuação)

## População do Estado por municípios e districtos, segundo o grão de instrução, o sexo e a idade

(De acordo com o recenseamento realizado em 1 de Setembro de 1920)

MUNICIPIOS	DISTRICTOS	SEXO	SABEM LER E ESCREVER				NÃO SABEM LER NEM ESCREVER			
			0 a 6	7 a 14	15 e +	Total	0 a 6	7 a 14	15 e +	Total
			anos				anos			
São Lourenço da Matta	São Lourenço da Matta..	Homens .	4	260	922	1.186	1.086	1.015	3.900	6.008
		Mulheres.	8	170	671	849	1.003	848	2.767	4.611
		Total ..	12	430	1.593	2.035	2.089	1.863	6.667	10.619
	Nossa Senhora da Luz..	Homens .	2	56	334	392	941	930	2.470	4.341
		Mulheres.	6	43	170	219	919	941	2.186	4.046
		Total ..	8	99	504	611	1.860	1.871	4.656	8.387
Camaragibe	Camaragibe	Homens .	1	176	534	711	492	364	996	1.852
		Mulheres.	2	182	586	770	512	388	1.108	2.008
		Total ..	3	358	1.120	1.481	1.004	752	2.104	3.860
Serribão	Serribão ..	Homens .	2	63	296	361	626	674	2.182	3.482
		Mulheres.	1	48	253	302	696	662	2.323	3.631
		Total ..	3	111	549	663	1.322	1.336	4.505	7.163
	Barra de Serribão ..	Homens .	—	8	85	93	81	77	211	369
		Mulheres.	—	8	62	70	81	78	269	428
		Total ..	—	16	147	163	162	155	480	797
Pão Branco	Pão Branco	Homens .	—	23	186	209	500	553	1.959	3.012
		Mulheres.	1	18	152	171	478	482	1.506	2.466
		Total ..	1	41	338	380	978	1.035	3.465	5.478
Tacaratu	Jatobá de Tacaratu ..	Homens .	2	65	383	450	418	368	698	1.484
		Mulheres.	2	72	272	346	433	364	1.016	1.813
		Total ..	4	137	655	796	851	732	1.714	3.297
	Tacaratu ....	Homens .	—	51	486	537	661	657	1.279	2.597
		Mulheres.	—	56	239	295	604	638	1.835	3.077
		Total ..	—	107	725	832	1.265	1.295	3.114	5.674
Moxotó ....	Homens .	—	6	90	96	128	127	224	479	
	Mulheres.	—	9	33	42	130	146	353	629	
	Total ..	—	15	123	138	258	273	577	1.108	
Espírito Santo	Espírito Santo	Homens .	—	12	231	243	245	233	420	898
		Mulheres.	—	17	102	139	269	206	564	1.039
		Total ..	—	29	333	362	514	439	984	1.937
Taquaretinga	Vertentes ...	Homens .	7	136	736	879	1.741	1.582	2.362	5.685
		Mulheres.	9	145	597	751	2.068	1.755	2.796	6.619
		Total ..	16	281	1.333	1.630	3.809	3.337	5.158	12.304
	Taquaretinga	Homens .	4	110	662	776	960	826	1.524	3.310
		Mulheres.	2	116	583	701	910	803	1.944	3.657
		Total ..	6	226	1.245	1.477	1.870	1.629	3.468	6.967

(Continuação)

## População do Estado, por municípios e districtos, segundo o grão de instrução o sexo e a idade

(De accordo com o recenseamento realizado em 1 de Setembro de 1920)

MUNICIPIOS	DISTRICTOS.	SEXO	SABEM LER E ESCREVER				NÃO SABEM LER NEM ESCREVER			
			0 a 6	7 a 14	15 e +	Total	0 a 6	7 a 14	15 e +	Total
			anos				anos			
Taquaretinha	Santa Cruz . .	Homens . .	—	43	238	281	379	315	507	1.201
		Mulheres . .	—	35	177	212	393	321	627	1.341
		Total . .	—	78	415	493	772	636	1.134	2.542
	Santa Maria . .	Homens . .	6	96	617	719	1.261	1.025	1.995	4.281
		Mulheres . .	4	66	231	301	1.234	1.029	2.442	4.705
		Total . .	10	162	848	1.020	2.495	2.054	4.437	8.986
Poço Fundo . .	Homens . .	1	46	243	290	221	172	306	699	
	Mulheres . .	—	55	162	217	203	147	435	785	
	Total . .	1	101	405	507	424	319	741	1.484	
Timbaúba	Timbaúba . . .	Homens . .	10	339	1.401	1.750	2.049	1.624	3.977	7.650
		Mulheres . .	22	396	1.374	1.792	2.148	1.751	5.349	9.248
		Total . .	32	735	2.775	3.542	4.197	3.375	9.326	16.898
	Cruangy . . . .	Homens . .	5	83	428	516	1.545	1.316	3.084	5.945
		Mulheres . .	8	104	375	487	1.595	1.325	3.432	6.352
		Total . .	13	187	803	1.003	3.140	2.641	6.516	12.297
São Vicente . .	Homens . .	4	85	374	463	990	934	1.949	3.873	
	Mulheres . .	7	85	299	391	1.130	921	2.457	4.508	
	Total . .	11	170	673	854	2.120	1.855	4.406	8.381	
Macapá . . . . .	Homens . .	2	92	389	483	1.159	953	1.972	4.084	
	Mulheres . .	5	79	288	372	1.107	926	2.579	4.612	
	Total . .	7	171	677	855	2.266	1.879	4.551	8.696	
Triunpho . . .	Homens . .	1	103	1.047	1.151	1.923	1.828	3.279	7.030	
	Mulheres . .	2	100	594	696	1.973	1.931	4.588	8.492	
	Total . .	3	203	1.641	1.847	3.896	3.759	7.867	15.522	
Victoria . . . . .	Homens . .	7	371	2.157	2.535	2.015	1.708	3.456	7.179	
	Mulheres . .	5	470	2.058	2.533	1.925	1.636	4.394	7.955	
	Total . .	12	841	4.215	5.068	3.940	3.344	7.850	15.134	
Victoria . . . . .	Homens . .	2	94	830	926	1.881	1.851	3.575	7.307	
	Mulheres . .	—	89	459	548	1.857	1.851	4.638	8.346	
	Total . .	2	183	1.289	1.474	3.738	3.702	8.213	15.653	
Pombós . . . . .	Homens . .	7	146	769	922	2.507	2.515	5.405	10.427	
	Mulheres . .	1	164	473	638	2.273	2.426	5.557	10.256	
	Total . .	8	310	1.242	1.560	4.780	4.941	10.962	20.683	
Villa Bella . .	Homens . .	10	121	1.189	1.320	1.425	1.614	2.778	5.817	
	Mulheres . .	7	122	565	697	1.437	1.491	3.694	6.622	
	Total . .	17	243	1.757	2.017	2.862	3.105	6.472	12.439	

(Continuação)

CONVENÇÃO { Homens H  
Mulheres M  
Total T

## População do Estado por municípios, segundo

(Recenseamento realizado em

MUNICIPIOS	IDADE Anos	SABEM LER E ESCREVER									
		Brasileiros			Estrangeiros			Nacionalidade ignorada			H
		H	M	T	H	M	T	H	M	T	
Afogados de Ingazeira ...	0 a 6	3	8	11	—	—	—	—	—	—	3
	7 a 14	227	236	463	—	—	—	—	—	—	227
	15 e +	1.712	986	2.698	1	—	1	—	—	—	1.713
	Total	1.942	1.230	3.192	1	—	1	—	—	—	1.943
Água Preta...	0 a 6	10	8	18	—	—	—	—	—	—	10
	7 a 14	287	318	605	—	—	—	—	—	—	287
	15 e +	1.801	1.272	3.073	3	1	4	21	1	22	1.825
	Total	2.098	1.598	3.696	3	1	4	21	1	22	2.122
Águas Belas	0 a 6	2	5	7	—	—	—	—	—	—	2
	7 a 14	149	141	290	—	—	—	—	3	3	149
	15 e +	1.315	638	1.953	1	—	1	3	3	6	1.319
	Total	1.466	784	2.250	1	—	1	3	6	9	1.470
Alagôa de Baixo .....	0 a 6	11	6	17	—	—	—	—	—	—	11
	7 a 14	179	196	375	—	—	—	—	—	—	179
	15 e +	1.438	773	2.211	2	—	2	1	1	2	1.441
	Total	1.628	975	2.603	2	—	2	1	1	2	1.631
Alinho .....	0 a 6	7	9	16	—	—	—	—	—	—	7
	7 a 14	197	163	360	—	—	—	—	—	—	197
	15 e +	1.923	749	2.672	—	—	—	1	—	1	1.924
	Total	2.127	921	3.048	—	—	—	1	—	1	2.128
Amaragy .....	0 a 6	5	5	10	—	—	—	—	—	—	5
	7 a 14	216	265	481	—	—	—	—	2	2	216
	15 e +	1.234	908	2.142	2	—	2	2	1	3	1.238
	Total	1.455	1.178	2.633	2	—	2	2	3	5	1.459

NOTA — Os números em tipo menor representam a totalidade dos estrangeiros que adoptaram a nacionalidade brasileira.



## o gráo de instrução, a idade, o sexo e a nacionalidade

1 de Setembro de 1920)

		NÃO SABEM LER NEM ESCREVER											
Total		Brasileiros			Estrangeiros			Nacionalidade ignorada			Total		
M	T	H	M	T	H	M	T	H	M	T	H	M	T
8	11	1.876	1.904	3.780	—	—	—	—	—	—	1.876	1.904	3.780
236	463	1.757	1.769	3.526	—	—	—	—	—	—	1.757	1.769	3.526
986	2.699	3.157	4.064	7.221	—	—	—	1	2	3	3.158	4.066	7.224
1.230	3.173	6.790	7.737	14.527	—	—	—	1	2	3	6.791	7.739	14.530
8	18	3.187	3.006	6.193	—	—	—	—	—	—	3.187	3.006	6.193
318	605	2.909	2.792	5.701	—	—	—	—	—	—	2.909	2.792	5.701
1.274	3.099	9.874	8.299	18.173	1	—	—	1	5	—	9.880	8.299	18.179
1.600	3.722	15.970	14.097	30.067	1	—	—	1	5	—	15.976	14.097	30.073
5	7	2.471	2.457	4.928	—	—	—	—	1	1	2.471	2.458	4.929
144	293	2.357	2.353	4.710	—	—	—	—	—	—	2.357	2.353	4.710
641	1.960	4.361	5.567	9.928	—	—	—	—	1	1	4.361	5.568	9.929
790	2.260	9.189	10.377	19.566	—	—	—	—	2	2	9.189	10.379	19.568
6	17	1.614	1.553	3.167	—	—	—	—	—	—	1.614	1.553	3.167
196	375	1.516	1.488	3.004	—	—	—	—	—	—	1.516	1.488	3.004
774	2.215	2.853	3.697	6.550	1	—	—	1	—	1	2.854	3.698	6.552
976	1.607	5.983	6.738	12.721	1	—	—	1	—	1	5.984	6.739	12.723
9	16	3.387	3.522	6.909	—	—	—	—	—	—	3.387	3.522	6.909
163	360	3.198	3.250	6.448	—	—	—	1	1	2	3.199	3.251	6.450
749	2.673	5.930	8.184	14.114	—	—	—	9	6	15	5.939	8.190	14.129
921	2.049	12.515	14.956	27.471	—	—	—	10	7	17	12.525	14.963	27.488
5	10	1.937	1.998	3.935	—	—	—	—	—	—	1.937	1.998	3.935
267	483	1.876	1.603	3.479	—	—	—	—	—	—	1.876	1.603	3.479
909	2.147	6.132	4.994	11.126	1	1	—	2	—	—	6.133	4.995	11.128
1.181	2.640	9.945	8.595	18.540	1	1	—	2	—	—	9.946	8.596	18.542

CONVENÇÃO { Homens H  
Mulheres M  
Total T

## População do Estado por municípios, segundo

(Recenseamento realizado em

(CONTI

MUNICIPIOS	IDADE Annos	SABEM LER E ESCREVER									
		Brasileiros			Estrangeiros			Nacionalidade ignorada			
		H	M	T	H	M	T	H	M	T	H
Barreiros . . . . .	0 a 6	6	8	14	—	—	—	—	—	—	6
	7 a 14	316	371	687	—	—	—	—	—	—	316
	15 e +	1.551	1.394	2.945	7	2	9	—	—	—	1.558
	Total	1.873	1.773	3.646	7	2	9	—	—	—	1.880
Belmonte . . . . .	0 a 6	1	1	2	—	—	—	—	—	—	1
	7 a 14	105	71	176	—	—	—	—	—	—	105
	15 e +	945	379	1.324	—	—	—	—	—	—	945
	Total	1.051	451	1.502	—	—	—	—	—	—	1.051
Bezerros . . . . .	0 a 6	27	39	66	—	—	—	—	—	—	27
	7 a 14	1.077	1.013	2.090	—	—	—	—	—	—	1.077
	15 e +	4.138	3.491	7.629	1	—	1	7	7	14	4.146
	Total	5.242	4.543	9.785	1	—	1	7	7	14	5.250
Boa Vista . . . . .	0 a 6	—	2	2	—	—	—	—	—	—	—
	7 a 14	63	77	140	—	—	—	—	—	—	63
	15 e +	665	357	1.022	—	—	—	—	3	3	665
	Total	728	436	1.164	—	—	—	—	3	3	728
Bom Conselho	0 a 6	24	27	51	—	—	—	—	—	—	24
	7 a 14	667	683	1.350	—	—	—	—	—	—	667
	15 e +	3.728	2.729	6.457	3	—	3	13	13	26	3.744
	Total	4.419	3.439	7.858	3	—	3	13	13	26	4.435
Bom Jardim . . . . .	0 a 6	9	13	22	—	—	—	—	—	—	9
	7 a 14	431	411	842	—	—	—	—	—	—	431
	15 e +	2.945	1.744	4.689	2	—	2	5	3	8	2.952
	Total	3.385	2.168	5.553	2	—	2	5	3	8	3.392

NOTA — Os numeros em typo menor representam a totalidade dos estrangeiros que adoptaram a nacionalidade brasileira.

## o grão de instrução, a idade, o sexo e a nacionalidade

1 de Setembro de 1920)

NUAÇÃO)

		NÃO SABEM LER NEM ESCREVER											
Total		Brasileiros			Estrangeiros			Nacionalidade ignorada			Total		
M	T	H	M	T	H	M	T	H	M	T	H	M	T
8	14	1.334	1.366	2.700	—	—	—	—	—	—	1.334	1.366	2.700
371	687	1.248	1.183	2.431	—	—	—	—	—	—	1.248	1.183	2.431
1.396	2.954	4.082	4.494	8.576	1	—	1	—	—	—	4.083	4.494	8.577
1.773	3.655	6.664	7.043	13.707	1	—	1	—	—	—	6.665	7.043	13.708
1	2	1.030	1.081	2.111	—	—	—	—	—	—	1.030	1.081	2.111
71	176	1.037	997	2.034	—	—	—	—	—	—	1.037	997	2.034
379	1.324	1.473	2.380	3.853	—	—	—	—	—	—	1.473	2.380	3.853
451	1.502	3.540	4.458	7.998	—	—	—	—	—	—	3.540	4.458	7.998
39	66	5.731	5.705	11.436	—	—	—	—	—	—	5.731	5.705	11.436
1.013	2.090	4.340	4.550	8.890	—	—	—	—	—	—	4.340	4.550	8.890
3.498	7.644	7.865	10.199	18.064	—	—	—	—	—	—	7.865	10.199	18.064
4.550	9.800	17.936	20.454	38.390	—	—	—	—	—	—	17.936	20.454	38.390
2	2	622	744	1.366	—	—	—	—	—	—	622	744	1.366
77	140	769	772	1.541	—	—	—	—	—	—	769	772	1.541
360	1.025	1.216	1.775	2.991	—	—	—	1	1	2	1.217	1.776	2.993
439	1.167	2.607	3.291	5.898	—	—	—	1	1	2	2.608	3.292	5.900
27	51	5.679	5.200	10.879	—	—	—	—	—	—	5.679	5.200	10.879
683	1.350	5.290	5.198	10.488	—	—	—	—	—	—	5.290	5.198	10.488
2.742	6.486	8.693	10.988	19.681	—	—	—	1	2	3	8.694	10.990	19.684
3.452	7.887	19.662	21.386	41.048	—	—	—	1	2	3	19.663	21.388	41.051
13	22	11.198	11.001	22.199	1	—	1	—	—	—	11.199	11.001	22.200
411	842	10.428	10.281	20.709	—	—	—	—	—	—	10.428	10.281	20.709
1.747	4.699	20.166	23.872	44.038	1	1	2	1	2	3	20.168	23.875	44.043
2.171	5.563	41.792	45.154	86.946	2	1	3	1	2	3	41.795	45.157	86.952

CONVENÇÃO { Homens H  
Mulheres M  
Total T

## População do Estado por municípios, segundo

(Recenseamento realizado em

(CONTI

MUNICIPIOS	IDADE anos	SABEM LER E ESCREVER									
		Brasileiros			Estrangeiros			Nacionalidade ignorada			
		H	M	T	H	M	T	H	M	T	H
Bonito .....	0 a 6	14	22	36	—	—	—	—	—	—	14
	7 a 14	768	665	1.433	—	—	—	—	—	—	768
	15 e +	3.448	2.401	5.849	$\frac{4}{1}$	1	$\frac{5}{1}$	2	1	3	3.454
	Total	4.230	3.088	7.318	$\frac{4}{1}$	1	$\frac{5}{1}$	2	1	3	4.236
Brejo da Mãe de Deus	0 a 6	13	10	23	—	—	—	—	—	—	13
	7 a 14	371	288	659	—	—	—	—	—	—	371
	15 e +	3.234	1.592	4.826	$\frac{4}{1}$	—	$\frac{4}{1}$	2	1	3	3.240
	Total	3.618	1.890	5.508	$\frac{4}{1}$	—	$\frac{4}{1}$	2	1	3	3.624
Buíque .....	0 a 6	7	6	13	—	—	—	—	—	—	7
	7 a 14	234	197	431	—	—	—	—	—	—	234
	15 e +	1.530	702	2.232	$\frac{1}{1}$	—	$\frac{1}{1}$	3	4	7	1.534
	Total	1.771	905	2.676	$\frac{1}{1}$	—	$\frac{1}{1}$	3	4	7	1.775
Cabo .....	0 a 6	19	13	32	—	—	—	—	—	—	19
	7 a 14	508	497	1.005	—	—	—	—	—	—	508
	15 e +	2.502	1.928	4.430	$\frac{14}{1}$	1	$\frac{15}{1}$	—	—	—	2.516
	Total	3.029	2.438	5.467	$\frac{14}{1}$	1	$\frac{15}{1}$	—	—	—	3.043
Cabrobó .....	0 a 6	2	11	13	—	—	—	—	—	—	2
	7 a 14	142	134	276	—	—	—	—	—	—	142
	15 e +	1.126	496	1.622	1	—	1	1	—	1	1.128
	Total	1.270	641	1.911	1	—	1	1	—	1	1.272
Canhotinho ...	0 a 6	12	5	17	—	—	—	—	—	—	12
	7 a 14	382	369	751	—	—	—	—	—	—	382
	15 e +	2.907	1.609	4.516	$\frac{17}{4}$	$\frac{1}{1}$	$\frac{18}{5}$	7	1	8	2.931
	Total	3.301	1.983	5.284	$\frac{17}{4}$	$\frac{1}{1}$	$\frac{18}{5}$	7	1	8	3.325

NOTA — Os numeros em typo menor representam a totalidade dos estrangeiros que adoptaram a nacionalidade brasileira.

## o grão de instrução, a idade, o sexo e a nacionalidade

1 de Setembro de 1920

NUAÇÃO)

Total		NÃO SABEM LER NEM ESCREVER											
		Brasileiros			Estrangeiros			Nacionalidade ignorada			Total		
M	T	H	M	T	H	M	T	H	M	T	H	M	T
22	36	7.136	6.760	13.896	—	—	—	—	—	—	7.136	6.760	13.896
665	1.433	6.481	6.066	12.547	—	—	—	2	—	2	6.483	6.066	12.549
2.403	5.857	14.432	15.366	29.798	—	2	2	6	—	6	14.438	15.368	29.806
3.090	7.326	28.019	28.192	56.241	—	2	2	8	—	8	28.057	28.194	56.251
10	23	5.668	5.504	11.172	—	—	—	—	—	—	5.668	5.504	11.172
288	659	5.137	5.071	10.208	—	—	—	—	—	—	5.137	5.071	10.208
1.593	4.833	9.324	12.558	21.882	—	—	—	2	5	7	9.326	12.563	21.889
1.891	5.515	20.129	23.133	43.262	—	—	—	2	5	7	20.131	23.138	43.269
6	13	2.356	2.181	4.537	—	—	—	—	2	2	2.356	2.183	4.539
197	431	2.661	2.639	5.300	—	—	—	—	—	—	2.661	2.639	5.300
706	2.240	4.960	6.135	11.095	—	—	—	2	1	3	4.962	6.136	11.098
909	2.684	9.977	10.955	20.932	—	—	—	2	3	5	9.979	10.958	20.937
13	32	2.833	2.893	5.726	—	—	—	—	—	—	2.833	2.893	5.726
497	1.005	2.549	2.412	4.961	—	—	—	—	1	1	2.549	2.413	4.962
1.929	4.445	8.398	7.337	15.735	3	2	5	—	1	1	8.401	7.340	15.741
2.439	5.482	13.780	12.642	26.422	3	2	5	—	2	2	13.783	12.646	26.429
11	13	1.492	1.371	2.863	—	—	—	—	—	—	1.492	1.371	2.863
134	276	1.620	1.569	3.189	—	—	—	—	—	—	1.620	1.569	3.189
496	1.624	3.043	4.219	7.262	—	—	—	—	—	—	3.043	4.219	7.262
641	1.913	6.155	7.159	13.314	—	—	—	—	—	—	6.155	7.159	13.314
5	17	6.210	6.311	12.521	—	—	—	—	—	—	6.210	6.311	12.521
369	751	5.901	6.003	11.904	—	—	—	—	—	—	5.901	6.003	11.904
1.611	4.542	10.553	13.951	24.504	4	2	6	2	4	6	10.559	13.957	24.516
1.985	5.310	22.664	26.265	48.929	4	2	6	2	4	6	22.670	26.271	48.941

**População do Estado por municípios, segundo**  
(Recenseamento realizado em

(CONTI

MUNICIPIOS	IDADE Annos	SABEM LER E ESCREVER									
		Brasileiros			Estrangeiros			Nacionalidade ignorada			
		H	M	T	H	M	T	H	M	T	H
Carnarú.....	0 a 6	21	21	42	—	—	—	—	—	—	21
	7 a 14	840	828	1.668	—	—	—	—	—	—	840
	15 e +	4.632	3.369	8.001	3	7	10	7	10	17	4.642
	Total	5.493	4.218	9.711	3	7	10	7	10	17	5.503
Correntos.....	0 a 6	1	5	6	—	—	—	—	—	—	1
	7 a 14	297	215	512	—	—	—	—	—	—	297
	15 e +	1.979	1.039	3.018	9	—	9	—	—	—	1.988
	Total	2.277	1.259	3.536	9	—	9	—	—	—	2.286
Escada.....	0 a 6	13	7	20	—	—	—	—	—	—	13
	7 a 14	324	199	523	—	—	—	—	—	—	324
	15 e +	1.661	1.266	2.927	29 <sub>3</sub>	4	33 <sub>3</sub>	—	—	—	1.690
	Total	1.998	1.472	3.470	29 <sub>3</sub>	4	33 <sub>3</sub>	—	—	—	2.027
Flôres.....	0 a 6	6	7	13	—	—	—	—	—	—	6
	7 a 14	173	137	310	—	—	—	—	—	—	173
	15 e +	1.388	634	2.022	—	—	—	9	7	16	1.397
	Total	1.567	778	2.345	—	—	—	9	7	16	1.576
Floresta.....	0 a 6	10	6	16	—	—	—	—	—	—	10
	7 a 14	251	231	482	—	—	—	—	—	—	251
	15 e +	2.046	1.013	3.059	2	—	2	—	—	—	2.048
	Total	2.307	1.250	3.557	2	—	2	—	—	—	2.309
Gamelleira.....	0 a 6	12	27	39	—	—	—	—	—	—	12
	7 a 14	405	443	848	—	—	—	—	—	—	405
	15 e +	2.248	1.756	4.004	19 <sub>3</sub>	5	24 <sub>3</sub>	3	2	5	2.270
	Total	2.665	2.226	4.891	19 <sub>3</sub>	5	24 <sub>3</sub>	3	2	5	2.687

NOTA — Os números em typo menor representam a totalidade dos estrangeiros que adoptaram a nacionalidade brasileira.

## o grão de instrução, a idade, o sexo e a nacionalidade

1 de Setembro de 1920

NUAÇÃO)

NÃO SABEM LER NEM ESCREVER													
Total		Brasileiros			Estrangeiros			Nacionalidade ignorada			Total		
M	T	H	M	T	H	M	T	H	M	T	H	M	T
21	42	6.599	6.749	13.348	—	—	—	—	—	—	6.599	6.749	13.348
828	1.668	5.895	6.154	12.049	—	—	—	—	—	—	5.895	6.154	12.049
3.386	8.028	11.320	15.175	26.495	1	—	1	4	1	5	11.325	15.176	26.501
4.235	9.738	23.814	28.078	51.892	1	—	1	4	1	5	23.819	28.079	51.898
5	6	4.776	4.576	9.352	—	—	—	—	—	—	4.776	4.576	9.352
215	512	4.145	4.282	8.427	—	—	—	—	—	—	4.145	4.282	8.427
1.039	3.027	7.815	10.156	17.971	2	—	2	1	—	1	7.818	10.156	17.974
1.259	3.545	16.736	19.014	35.750	2	—	2	1	—	1	16.739	19.014	35.753
7	20	1.704	1.719	3.423	1	—	1	—	—	—	1.705	1.719	3.424
199	523	1.562	1.539	3.101	—	—	—	—	—	—	1.562	1.539	3.101
1.270	2.960	6.118	4.982	11.100	3	2	5	2	—	2	6.123	4.984	11.107
1.476	3.503	9.384	8.240	17.624	4	2	6	2	—	2	9.390	8.242	17.632
7	13	2.338	2.289	4.627	—	—	—	5	3	8	2.343	2.292	4.635
137	310	2.166	2.234	4.400	—	—	—	5	3	8	2.171	2.237	4.408
641	2.038	4.401	5.489	9.890	—	—	—	19	32	51	4.420	5.521	9.941
785	2.361	8.905	10.012	18.917	—	—	—	29	38	67	8.934	10.050	18.984
6	16	2.084	2.045	4.129	—	—	—	—	—	—	2.084	2.045	4.129
231	482	1.937	1.899	3.836	—	—	—	—	—	—	1.937	1.899	3.836
1.013	3.061	3.152	5.097	8.249	—	—	—	5	2	7	3.157	5.099	8.256
1.250	3.559	7.173	9.041	16.214	—	—	—	5	2	7	7.178	9.043	16.221
27	39	1.884	1.983	3.867	—	—	—	—	—	—	1.884	1.983	3.867
443	848	1.769	1.680	3.449	—	—	—	—	—	—	1.769	1.680	3.449
1.763	4.033	7.509	5.929	13.438	1	2	3	8	5	13	7.518	5.936	13.454
2.233	4.920	11.162	9.592	20.754	1	2	3	8	5	13	11.171	9.599	20.770

CONVENÇÃO } Homens H  
 } Mulheres M  
 } Total T

## População do Estado por municípios, segundo

(Recenseamento realizado em

(CONTI

MUNICIPIOS	IDADE Annos	SABEM LER E ESCREVER									
		Brasileiros			Estrangeiros			Nacionalidade ignorada			H
		H	M	T	H	M	T	H	M	T	
Garanhuns.....	0 a 6	11	12	23	—	—	—	—	—	—	11
	7 a 14	354	535	1.009	—	—	—	—	—	—	354
	15 e +	4.163	2.385	6.548	54 <sub>2</sub>	15	69 <sub>2</sub>	—	1	1	4.217
	Total	4.708	2.932	7.640	54 <sub>2</sub>	15	69 <sub>2</sub>	—	1	1	4.762
Gloria de Goytá	0 a 6	17	16	27	—	—	—	—	—	—	17
	7 a 14	195	210	405	—	—	—	—	—	—	195
	15 e +	1.177	735	1.912	—	—	—	—	—	—	1.177
	Total	1.389	955	2.344	—	—	—	—	—	—	1.389
Goyanna.....	0 a 6	21	28	49	—	—	—	—	—	—	21
	7 a 14	702	820	1.522	—	—	—	—	—	—	702
	15 e +	3.549	3.491	7.033	6	6	12	11	12	23	3.557
	Total	4.263	4.341	8.604	6	6	12	11	12	23	4.280
Granito.....	0 a 6	1	4	5	—	—	—	—	—	—	1
	7 a 14	100	89	189	—	—	—	—	1	1	100
	15 e +	744	466	1.210	1 <sub>1</sub>	—	1 <sub>1</sub>	—	—	—	745
	Total	845	559	1.404	1 <sub>1</sub>	—	1 <sub>1</sub>	—	1	1	846
Gravatá.....	0 a 6	10	20	30	—	—	—	—	—	—	10
	7 a 14	335	339	674	—	—	—	—	—	—	335
	15 e +	2.136	1.496	3.632	5	—	5	—	—	—	2.141
	Total	2.481	1.855	4.336	5	—	5	—	—	—	2.486
Iguarassú.....	0 a 6	12	14	26	—	—	—	—	—	—	12
	7 a 14	348	391	739	—	—	—	—	—	—	348
	15 e +	1.769	1.714	3.483	3	—	3	—	—	—	1.772
	Total	2.129	2.119	4.248	3	—	3	—	—	—	2.132

NOTA — Os numeros em typo menor representam a totalidade dos estrangeiros que adoptaram a nacionalidade brasileira.



## o gráo de instrução, a idade, o sexo e a nacionalidade

1 de Setembro de 1920)

NUAÇÃO)

Total		NÃO SABEM LER NEM ESCREVER											
Total		Brasileiros			Estrangeiros			Nacionalidade ignorada			Total		
M	T	H	M	T	H	M	T	H	M	T	H	M	T
12	23	7.062	7.141	14.203	3	3	6	—	—	—	7.065	7.144	4.209
535	1.069	6.455	6.770	13.225	2	2	4	—	—	—	6.457	6.772	13.229
2.401	6.618	12.183	16.369	28.552	10	13	23	—	—	—	12.193	16.382	28.575
2.948	7.710	25.700	30.280	55.980	15	18	33	—	—	—	25.715	30.298	56.013
10	27	3.516	3.639	7.155	—	—	—	—	—	—	3.516	3.639	7.155
210	405	3.461	3.599	7.060	—	—	—	—	—	—	3.461	3.599	7.060
735	1.912	7.560	9.505	17.065	1	—	1	—	1	1	7.561	9.506	17.067
955	2.344	14.537	16.743	31.280	1	—	1	—	1	1	14.538	16.744	31.282
28	49	5.212	5.380	12.592	—	—	—	—	—	—	5.212	5.380	10.592
820	1.522	4.168	4.262	8.430	—	—	—	—	—	—	4.168	4.262	8.430
3.511	7.068	12.700	13.489	26.189	1	—	1	3	—	3	12.704	13.489	26.193
4.359	8.639	22.080	23.131	45.211	1	—	1	3	—	3	22.084	23.131	45.215
4	5	1.187	1.207	2.394	—	—	—	—	—	—	1.187	1.207	2.394
90	190	1.182	1.205	2.387	—	—	—	—	2	2	1.182	1.207	2.389
466	1.211	2.020	2.596	4.616	—	—	—	1	1	2	2.021	2.597	4.618
560	1.406	4.389	5.008	9.397	—	—	—	1	3	4	4.390	5.011	9.401
20	30	3.978	4.159	8.137	—	—	—	—	—	—	3.978	4.159	8.137
339	674	3.803	3.962	7.765	—	—	—	—	—	—	3.803	3.962	7.765
1.496	3.637	7.661	9.795	17.456	—	—	—	6	6	6	7.661	9.801	17.462
1.855	4.341	15.442	17.916	33.358	—	—	—	6	6	6	15.442	17.922	33.364
14	26	2.933	2.936	5.869	—	—	—	—	—	—	2.933	2.936	5.869
391	739	2.739	2.664	5.403	—	—	—	—	—	—	2.739	2.664	5.403
1.714	3.486	7.400	7.982	15.382	3	3	6	4	3	7	7.407	7.988	15.395
2.119	4.251	13.072	13.582	26.654	3	3	6	4	3	7	13.079	13.588	26.667

**População do Estado por municípios, segundo**  
(Recenseamento realizado em

(CONT)

MUNICIPIOS	IDADE Anos	SABEM LER E ESCREVER									
		Brasileiros			Estrangeiros			Nacionalidade ignorada			II
		II	M	T	II	M	T	II	M	T	
Ipojuca .....	0 a 6	8	12	20	—	—	—	—	—	—	8
	7 a 14	191	184	375	—	—	—	—	—	—	191
	15 e +	955	763	1.718	9	3	12	1	—	1	965
	Total	1.154	959	2.113	9	3	12	1	—	1	1.164
Itambé .....	0 a 6	24	20	44	—	—	—	—	—	—	24
	7 a 14	287	274	561	—	—	—	—	—	—	287
	15 e +	1.321	1.046	2.367	5	1	6	2	—	2	1.328
	Total	1.632	1.340	2.972	5	1	6	2	—	2	1.639
Jaboatão .....	0 a 6	37	30	67	1	—	1	—	—	—	38
	7 a 14	880	818	1.698	3	2	5	—	—	—	883
	15 e +	4.275	3.670	7.945	96 <sub>3</sub>	30 <sub>1</sub>	126 <sub>4</sub>	5	3	8	4.376
	Total	5.192	4.518	9.710	100 <sub>3</sub>	32 <sub>1</sub>	132 <sub>4</sub>	5	3	8	5.297
Leopoldina ...	0 a 6	1	1	2	—	—	—	—	—	—	1
	7 a 14	62	63	125	—	—	—	—	—	—	62
	15 e +	573	271	844	1 <sub>1</sub>	—	1 <sub>1</sub>	—	—	—	574
	Total	636	335	971	1 <sub>1</sub>	—	1 <sub>1</sub>	—	—	—	637
Limoeiro .....	0 a 6	30	48	78	—	—	—	—	—	—	30
	7 a 14	602	600	1.202	1	—	1	—	1	1	603
	15 e +	3.082	2.186	5.268	36 <sub>2</sub>	12	48 <sub>2</sub>	3	—	3	3.121
	Total	3.714	2.834	6.548	37 <sub>2</sub>	12	49 <sub>2</sub>	3	1	4	3.754
Nazareth .....	0 a 6	26	23	49	—	—	—	—	—	—	26
	7 a 14	802	895	1.697	3	—	3	—	—	—	805
	15 e +	4.078	3.440	7.518	9 <sub>2</sub>	2	11 <sub>2</sub>	9	8	17	4.096
	Total	4.906	4.358	9.264	12 <sub>2</sub>	2	14 <sub>2</sub>	9	8	17	4.927

NOTA — Os numeros em typo menor representam a totalidade dos estrangeiros que adoptaram a nacionalidade brasileira.

## o gráo de instrução, a idade, o sexo e a nacionalidade

1 de Setembro de 1920)

Total		NÃO SABEM LER NEM ESCREVER											
		Brasileiros			Estrangeiros			Nacionalidade ignorada			Total		
M	T	II	M	T	II	M	T	II	M	T	II	M	T
12	20	1.978	2.038	4.016	—	—	—	—	—	—	1.978	2.038	4.016
184	375	1.866	1.888	3.754	—	—	—	—	—	—	1.866	1.888	3.754
766	1.731	5.964	5.470	11.434	—	—	—	1	—	1	5.965	5.470	11.435
962	2.126	9.808	9.396	19.204	—	—	—	1	—	1	9.809	9.396	19.205
20	44	3.422	3.579	7.001	—	—	—	—	1	1	3.422	3.580	7.002
274	561	2.796	2.913	5.709	—	—	—	—	—	—	2.796	2.913	5.709
1.047	2.375	6.463	7.756	14.219	1	—	—	1	3	—	3	6.467	7.756
1.341	2.980	12.681	14.248	26.929	1	—	—	1	3	1	4	12.685	14.249
30	68	4.422	4.320	8.742	3	3	—	6	—	—	—	4.425	4.323
820	1.703	3.683	3.515	7.198	2	—	—	2	—	1	1	3.685	3.516
3.703	8.079	10.884	11.358	22.242	27	12 <sub>1</sub>	—	39 <sub>1</sub>	3	4	7	10.914	11.374
4.553	9.850	18.989	19.193	38.182	32	15 <sub>1</sub>	—	47 <sub>1</sub>	3	5	8	19.024	19.213
1	2	1.042	1.101	2.143	—	—	—	—	—	—	—	1.042	1.101
63	125	1.095	1.131	2.226	—	—	—	—	—	—	—	1.095	1.131
271	845	2.064	2.602	4.666	—	—	—	—	—	—	—	2.064	2.602
335	972	4.201	4.834	9.035	—	—	—	—	—	—	—	4.201	4.834
48	78	5.922	5.845	11.767	—	1	—	1	—	—	—	5.922	5.846
601	1.204	5.460	5.303	10.763	1	1	—	2	—	—	—	5.461	5.304
2.198	5.319	10.516	12.908	23.424	4	10	—	14	—	1	1	10.520	12.919
2.847	6.601	21.898	24.056	45.954	5	12	—	17	—	1	1	21.903	24.069
23	49	9.212	9.447	18.659	—	3	—	3	—	—	—	9.212	9.450
895	1.700	8.225	8.578	16.803	2	3	—	5	—	—	—	8.227	8.581
3.450	7.546	18.751	23.414	42.165	5 <sub>2</sub>	1 <sub>1</sub>	—	6 <sub>3</sub>	2	2	4	18.758	23.417
4.368	9.295	36.188	41.439	77.627	7 <sub>2</sub>	7 <sub>1</sub>	—	14 <sub>3</sub>	2	2	4	36.758	41.448

CONVENÇÃO { Homens H  
Mulheres M  
Total T

## População do Estado por municípios, segundo

(Recenseamento realizado em

MUNICIPIOS	IDADE Annos	SABEM LER E ESCREVER									
		Brasileiros			Estrangeiros			Nacionalidade ignorada			H
		H	M	T	H	M	T	H	M	T	
Novo Exú...	0 a 6	5	2	7	—	—	—	—	—	—	5
	7 a 14	155	200	355	—	—	—	—	—	—	155
	15 e +	1.190	396	1.786	—	—	—	—	—	—	1.190
	Total	1.350	798	2.148	—	—	—	—	—	—	1.350
Olimba .....	0 a 6	50	56	106	—	—	—	—	—	—	50
	7 a 14	1.489	1.764	3.253	9	9	18	—	—	—	1.498
	15 e +	6.677	7.695	14.372	300 <sub>31</sub>	127 <sub>1</sub>	427 <sub>32</sub>	13	10	23	6.990
	Total	8.216	9.515	17.731	309 <sub>31</sub>	136 <sub>1</sub>	445 <sub>32</sub>	13	10	23	8.538
Ouricury. ....	0 a 6	2	3	5	—	—	—	—	—	—	2
	7 a 14	168	152	320	—	—	—	—	—	—	168
	15 e +	2.134	742	2.876	—	—	1	1	—	1	2.135
	Total	2.304	897	3.201	—	—	1	1	—	1	2.305
Palmares .....	0 a 6	24	22	46	—	—	—	—	—	—	24
	7 a 14	789	649	1.438	1	—	1	—	—	—	790
	15 e +	3.204	2.725	5.929	49 <sub>4</sub>	9 <sub>1</sub>	58 <sub>5</sub>	34	2	36	3.287
	Total	4.017	3.396	7.413	50 <sub>4</sub>	9 <sub>1</sub>	59 <sub>5</sub>	34	2	36	4.101
Panellas. ....	0 a 6	13	7	20	—	—	—	—	—	—	13
	7 a 14	221	214	435	—	—	—	—	—	—	221
	15 e +	1.516	830	2.346	—	—	—	5	3	8	1.521
	Total	1.750	1.051	2.801	—	—	—	5	3	8	1.755
Pão d'Alho...	0 a 6	36	31	67	—	—	—	—	—	—	36
	7 a 14	482	507	989	—	—	—	1	5	6	483
	15 e +	2.452	2.030	4.482	18 <sub>4</sub>	4	22 <sub>4</sub>	10	1	11	2.480
	Total	2.970	2.568	5.538	18 <sub>4</sub>	4	22 <sub>4</sub>	11	6	17	2.999

NOTA — Os numeros em typo menor representam a totalidade dos estrangeiros que adoptaram a nacionalidade brasileira.

## o grão de instrução, a idade, o sexo e a nacionalidade

1 de Setembro de 1920

NUAÇÃO)

Total		NÃO SABEM LER NEM ESCREVER											
		Brasileiros			Estrangeiros			Nacionalidade ignorada			Total		
M	T	H	M	T	H	M	T	H	M	T	H	M	T
2	7	2.427	2.404	4.831	—	—	—	—	—	—	2.427	2.404	4.831
200	355	2.298	2.343	4.641	—	—	—	—	—	—	2.298	2.343	4.641
596	1.786	4.232	5.349	9.581	—	—	—	—	—	—	4.232	5.349	9.581
798	2.148	8.957	10.096	19.053	—	—	—	—	—	—	8.957	10.096	19.053
56	106	4.084	4.364	8.448	8	4	12	—	—	—	4.092	4.368	8.460
1.773	3.271	3.025	3.152	6.177	3	4	7	—	—	—	3.028	3.156	6.184
7.832	14.822	8.163	11.093	19.256	65 <sub>2</sub>	35 <sub>1</sub>	100 <sub>3</sub>	—	—	—	8.228	11.128	19.356
9.661	18.199	15.272	18.609	33.881	76 <sub>2</sub>	43 <sub>1</sub>	119 <sub>3</sub>	—	—	—	15.348	18.652	34.000
3	5	3.891	3.856	7.747	—	—	—	—	—	—	3.891	3.856	7.747
152	320	4.155	3.941	8.096	—	—	—	—	—	—	4.155	3.941	8.096
742	2.877	6.750	8.889	15.639	—	—	—	—	—	—	6.750	8.889	15.639
897	3.202	14.796	16.686	31.482	—	—	—	—	—	—	14.796	16.686	31.482
22	46	2.838	2.802	5.640	—	—	—	—	—	—	2.838	2.802	5.640
649	1.439	2.749	2.481	5.230	—	—	—	1	1	—	2.749	2.482	5.231
2.736	6.023	11.739	7.971	19.710	9 <sub>1</sub>	4	13 <sub>1</sub>	—	—	—	11.748	7.975	19.723
3.407	7.508	17.326	13.254	30.580	9 <sub>1</sub>	4	13 <sub>1</sub>	—	1	1	17.335	13.259	30.594
7	20	6.631	5.958	12.589	—	—	—	—	—	—	6.631	5.958	12.589
214	435	5.176	5.076	10.252	—	—	—	—	—	—	5.176	5.076	10.252
833	2.354	9.197	11.121	20.318	—	—	—	13	4	17	9.210	11.125	20.335
1.054	2.509	21.004	22.155	43.159	—	—	—	13	4	17	21.017	22.159	43.176
31	67	3.730	3.508	7.238	—	2	2	2	1	3	3.732	3.511	7.243
512	935	3.560	3.473	7.033	1	—	1	—	—	—	3.561	3.473	7.034
2.035	4.515	7.906	9.223	17.129	2	2	4	1	—	1	7.909	9.225	17.134
2.578	5.577	15.196	16.204	31.400	3	4	7	3	1	4	15.202	16.209	31.411

## População do Estado por municípios, segundo

(Recenseamento realizado em

(CONT)

MUNICIPIOS	IDADE anos	SABEM LER E ESCREVER										
		Brasileiros			Estrangeiros			Nacionalidade ignorada			H	
		H	M	T	H	M	T	H	M	T		
Pedra .....	0 a 6	6	1	7	—	—	—	—	—	—	—	6
	7 a 14	86	105	191	—	—	—	—	—	—	—	86
	15 e +	943	550	1.493	1	—	1	—	—	—	—	944
	Total	1.035	656	1.691	1	—	1	—	—	—	—	1.036
Pesqueira .....	0 a 6	8	16	24	—	—	—	—	—	—	—	8
	7 a 14	578	537	1.115	4	—	4	—	—	—	—	582
	15 e +	3.992	2.792	6.784	39 <sub>8</sub>	8 <sub>2</sub>	47 <sub>10</sub>	1	—	—	1	4.032
	Total	4.578	3.345	7.923	43 <sub>8</sub>	8 <sub>2</sub>	51 <sub>10</sub>	1	—	—	1	4.622
Petrolina .....	0 a 6	2	3	5	—	—	—	—	—	—	—	2
	7 a 14	194	184	378	—	—	—	—	—	—	—	194
	15 e +	1.817	828	2.645	16 <sub>1</sub>	4	20 <sub>1</sub>	1	—	—	1	1.834
	Total	2.013	1.015	3.028	16 <sub>1</sub>	4	20 <sub>1</sub>	1	—	—	1	2.030
Quipapá .....	0 a 6	25	15	40	—	—	—	—	—	—	—	25
	7 a 14	393	430	823	—	—	—	—	—	1	1	393
	15 e +	2.568	1.617	4.185	7 <sub>1</sub>	2	9 <sub>1</sub>	7	6	13	2.582	
	Total	2.986	2.062	5.048	7 <sub>1</sub>	2	9 <sub>1</sub>	7	7	14	3.000	
Recife .....	0 a 6	383	432	815	10	4	14	—	—	—	—	393
	7 a 14	9.569	10.455	20.024	215 <sub>1</sub>	167 <sub>3</sub>	382 <sub>4</sub>	—	—	—	—	9.784
	15 e +	44.794	48.490	93.284	6.611 <sub>142</sub>	1.908 <sub>37</sub>	8.519 <sub>179</sub>	91	43	134	51.496	
	Total	54.746	59.377	114.123	1.836 <sub>143</sub>	2.079 <sub>40</sub>	8.915 <sub>183</sub>	91	43	134	61.673	
Rio Formoso .....	0 a 6	2	—	2	—	—	—	—	—	—	—	2
	7 a 14	164	196	360	—	—	—	—	—	—	—	164
	15 e +	1.045	799	1.844	2	1	3	2	—	—	2	1.049
	Total	1.211	995	2.206	2	1	3	2	—	—	2	1.215

NOTA — Os numeros em typo menor representam a totalidade dos estrangeiros que adoptaram a nacionalidade brasileira.

## o grão de instrução, a idade, o sexo e a nacionalidade

1 de Setembro de 1920)

NUAÇÃO)

Total		NÃO SABEM LER NEM ESCREVER											
		Brasileiros			Estrangeiros			Nacionalidade ignorada			Total		
M	T	H	M	T	H	M	T	H	M	T	H	M	T
1	7	1.046	1.110	2.156	—	—	—	2	2	4	1.048	1.112	2.160
105	191	916	980	1.896	—	—	—	—	—	—	916	980	1.896
550	1.494	1.779	2.433	4.212	—	—	—	11	2	13	1.790	2.435	4.225
656	1.692	3.741	4.523	8.264	—	—	—	13	4	17	3.754	4.527	8.281
16	24	4.594	4.726	9.320	—	—	—	—	1	1	4.594	4.727	9.321
537	1.119	4.310	4.280	8.590	—	—	—	—	—	—	4.310	4.280	8.590
2.800	6.832	8.282	11.336	19.618	4	2	6	3	—	3	8.289	11.338	19.627
3.353	7.975	17.186	20.342	37.528	4	2	6	3	4	4	17.193	20.345	37.538
3	5	1.639	1.562	3.201	—	1	1	—	—	—	1.639	1.563	3.202
184	378	1.639	1.650	3.289	—	1	1	—	—	—	1.639	1.651	3.290
832	2.666	3.482	3.909	7.391	6 <sub>1</sub>	—	6 <sub>1</sub>	3	1	4	3.491	3.910	7.401
1.019	3.049	6.760	7.121	13.881	6 <sub>1</sub>	2	8 <sub>1</sub>	3	1	4	6.769	7.124	13.893
15	40	4.244	4.132	8.376	—	—	—	—	1	1	4.244	4.133	8.377
431	824	3.726	3.687	7.413	—	—	—	—	—	—	3.726	3.687	7.413
1.625	4.207	8.441	10.342	18.783	3	3	6	6	2	8	8.450	10.347	18.797
2.071	5.071	16.411	18.161	34.572	3	3	6	6	3	9	16.420	18.167	34.587
436	829	16.680	17.310	33.990	99 <sub>3</sub>	120 <sub>3</sub>	219 <sub>3</sub>	—	—	—	16.779	17.430	34.209
10.622	20.406	9.581	9.974	19.555	49 <sub>2</sub>	42 <sub>2</sub>	91 <sub>2</sub>	—	—	—	9.630	10.016	19.646
50.441	101.937	23.874	37.014	60.888	594 <sub>8</sub>	331 <sub>7</sub>	925 <sub>13</sub>	3	—	3	24.471	37.345	61.816
61.499	123.172	50.135	64.298	114.433	742 <sub>8</sub>	493 <sub>12</sub>	1.235 <sub>20</sub>	3	—	3	50.880	64.791	115.671
—	2	1.234	1.324	2.558	—	—	—	—	—	—	1.234	1.324	2.558
196	360	1.287	1.221	2.508	—	—	—	—	—	—	1.287	1.221	2.508
800	1.849	4.702	4.146	8.848	—	—	—	1	—	1	4.703	4.146	8.849
996	2.211	7.223	6.691	13.914	—	—	—	1	—	1	7.224	6.691	13.915

**População do Estado por municípios, segundo**  
(Recenseamento realizado em

(CONTI

MUNICIPIOS	IDADE Anos	SABEM LER E ESCREVER										
		Brasileiros			Estrangeiros			Nacionalidade ignorada			H	
		H	M	T	H	M	T	H	M	T		
Salgueiro.....	0 a 6	1	2	3	—	—	—	—	—	—	—	1
	7 a 14	116	109	225	—	—	—	—	—	—	—	116
	15 e +	1.159	490	1.649	2	—	2	1	—	1	1.162	
	Total	1.276	601	1.877	2	—	2	1	—	1	1.279	
São Bento....	0 a 6	8	3	11	—	—	—	—	—	—	—	8
	7 a 14	209	208	417	—	—	—	—	—	—	—	209
	15 e +	1.689	1.007	2.696	3 <sub>2</sub>	—	3 <sub>2</sub>	2	—	2	1.694	
	Total	1.906	1.218	3.124	3 <sub>2</sub>	—	3 <sub>2</sub>	2	—	2	1.911	
São José do Egypto.....	0 a 6	11	4	15	—	—	—	—	—	—	—	11
	7 a 14	129	161	290	—	—	—	—	—	—	—	129
	15 e +	1.557	844	2.401	—	1 <sub>1</sub>	1 <sub>1</sub>	1	1	2	1.558	
	Total	1.697	1.009	2.706	—	1 <sub>1</sub>	1 <sub>1</sub>	1	1	2	1.698	
São Lourenço da Matta....	0 a 6	7	14	21	—	2	2	—	—	—	—	7
	7 a 14	490	394	884	2	1	3	—	—	—	—	492
	15 e +	1.739	1.405	3.144	51 <sub>2</sub>	22 <sub>3</sub>	73 <sub>3</sub>	—	—	—	—	1.790
	Total	2.236	1.813	4.049	53 <sub>2</sub>	25 <sub>3</sub>	78 <sub>3</sub>	—	—	—	—	2.280
Seriñhãem....	0 a 6	2	2	4	—	—	—	—	—	—	—	2
	7 a 14	94	74	168	—	—	—	—	—	—	—	94
	15 e +	556	463	1.019	8 <sub>1</sub>	1	9 <sub>1</sub>	3	3	6	567	
	Total	652	539	1.191	8 <sub>1</sub>	1	9 <sub>1</sub>	3	3	6	663	
Tacaratú.....	0 a 6	2	2	4	—	—	—	—	—	—	—	2
	7 a 14	434	154	288	—	—	—	—	—	—	—	434
	15 e +	1.189	645	1.834	—	—	—	1	1	2	1.190	
	Total	2.325	801	2.126	—	—	—	1	1	2	1.326	

NOTA — Os números em typo menor representam a totalidade dos estrangeiros que adoptaram a nacionalidade brasileira.



## o grão de instrução, a idade, o sexo e a nacionalidade

1 de Setembro de 1920)

NUAÇÃO)

Total		NÃO SABEM LER NEM ESCREVER											
		Brasileiros			Estrangeiros			Nacionalidade ignorada			Total		
M	T	H	M	T	H	M	T	H	M	T	H	M	T
2	3	1.593	1.577	3.170	—	—	—	—	—	—	1.593	1.577	3.170
109	225	1.757	1.653	3.410	—	—	—	—	—	—	1.757	1.653	3.410
490	1 652	3.014	3.979	6.993	—	—	—	—	—	—	3.014	3.979	6.993
601	1.880	6.364	7.209	13.573	—	—	—	—	—	—	6.364	7.209	13.573
3	11	2.440	2.520	4.960	—	—	—	—	—	—	2.440	2.520	4.960
208	417	2.106	2.096	4.202	—	—	—	—	—	—	2.106	2.096	4.202
1.007	2.701	3.646	4.763	8.409	—	—	—	—	—	—	3.646	4.763	8.409
1.218	3.129	8.192	9.379	17.571	—	—	—	—	—	—	8.192	9.379	17.571
4	15	1.649	1.723	3.372	—	—	—	2	3	5	1.651	1.726	3.377
161	290	1.482	1.569	3.051	—	—	—	3	5	8	1.485	1.574	3.059
846	2.404	2.768	3.748	6.516	—	—	—	3	2	5	2.771	3.750	6.521
1.011	2.709	5.899	7.040	12.939	—	—	—	8	10	18	5.907	7.050	12.957
16	23	2.516	2.429	4.945	3	5	8	—	—	—	2.519	2.434	4.953
395	887	2.309	2.174	4.483	—	3	3	—	—	—	2.309	2.177	4.486
1.427	3.217	7.358	6.054	13.412	7	6	13	1	1	2	7.366	6.061	13.427
1.838	4.127	12.183	10.657	22.840	10	14	24	1	1	2	12.194	10.672	22.866
2	4	1.207	1.255	2.462	—	—	—	—	—	—	1.207	1.255	2.462
74	168	1.304	1.222	2.526	—	—	—	—	—	—	1.304	1.222	2.526
467	1.034	4.350	4.098	8.448	—	—	—	2	—	2	4.352	4.098	8.450
543	1.206	6.861	6.575	13.436	—	—	—	2	—	2	6.863	6.575	13.438
2	4	1.452	1.436	2.888	—	—	—	—	—	—	1.452	1.436	2.888
154	288	1.385	1.354	2.739	—	—	—	—	—	—	1.385	1.354	2.739
646	1.836	2.621	3.768	6.389	—	—	—	—	—	—	2.621	3.768	6.389
802	2.128	5.458	6.558	12.016	—	—	—	—	—	—	5.458	6.558	12.016

**População do Estado por municípios, segundo**  
(Recenseamento realizado em

CONVENÇÃO { Homens H  
Mulheres M  
Total T

(CONTI

MUNICIPIOS	IDADE Annos	SABEM LER E ESCREVER									
		Brasileiros			Estrangeiros			Nacionalidade ignorada			II
		H	M	T	H	M	T	H	M	T	
Taquaritinga...	0 a 6	18	15	33	—	—	—	—	—	—	18
	7 a 14	431	415	846	—	—	—	—	—	—	431
	15 e +	2.489	1.748	4.237	4	—	4	3	2	5	2.496
	Total	2.938	2.178	5.116	4	—	4	3	2	5	2.945
Timbaúba ....	0 a 6	21	42	63	—	—	—	—	—	—	21
	7 a 14	599	662	1.261	—	2	2	—	—	—	599
	15 e +	2.576	2.328	4.904	8 <sub>1</sub>	—	8 <sub>1</sub>	3	13	16	2.587
	Total	3.196	3.032	6.228	8 <sub>1</sub>	2	10 <sub>1</sub>	3	13	16	3.207
Triunpho ....	0 a 6	1	2	3	—	—	—	—	—	—	1
	7 a 14	103	100	203	—	—	—	—	—	—	103
	15 e +	1.038	594	1.632	7 <sub>1</sub>	—	7 <sub>1</sub>	2	—	2	1.047
	Total	1.142	696	1.838	7 <sub>1</sub>	—	7 <sub>1</sub>	2	—	2	1.151
Victoria .....	0 a 6	16	6	22	—	—	—	—	—	—	16
	7 a 14	611	723	1.334	—	—	—	—	—	—	611
	15 e +	3.730	2.988	6.718	26 <sub>3</sub>	2	28 <sub>3</sub>	—	—	—	3.756
	Total	4.357	3.717	8.074	26 <sub>3</sub>	2	28 <sub>3</sub>	—	—	—	4.383
Villa Bella ...	0 a 6	10	7	17	—	—	—	—	—	—	10
	7 a 14	121	122	243	—	—	—	—	—	—	121
	15 e +	1.184	568	1.752	1 <sub>1</sub>	—	1 <sub>1</sub>	4	—	4	1.189
	Total	1.315	697	2.012	1 <sub>1</sub>	—	1 <sub>1</sub>	4	—	4	1.320
Total do Estado	0 a 6	1.086	1.180	2.266	11	6	17	—	—	—	1.097
	7 a 14	30.972	31.881	62.853	238 <sub>1</sub>	181 <sub>3</sub>	419 <sub>4</sub>	1	13	14	31.211
	15 e +	171.147	137.664	308.811	7.503 <sub>233</sub>	2.180 <sub>47</sub>	9.683 <sub>279</sub>	303	167	470	178.953
	Total	203.205	170.725	373.930	7.752 <sub>233</sub>	2.367 <sub>50</sub>	10.119 <sub>288</sub>	304	180	484	211.261

NOTA — Os numeros em typo menor representam a totalidade dos estrangeiros que adoptaram a nacionalidade brasileira.

## o gráo de instrução, a idade, o sexo e a nacionalidade

1 de Setembro de 1920)

NUAÇÃO)

Total		NÃO SABEM LER NEM ESCREVER											
		Brasileiros			Estrangeiros			Nacionalidade ignorada			Total		
M	T	H	M	T	H	M	T	H	M	T	H	M	T
15	33	4.550	4.800	9.350	—	—	—	12	8	20	4.562	4.808	9.370
415	846	3.906	4.053	7.959	—	—	—	14	4	18	3.920	4.057	7.977
1.750	4.246	6.681	8.220	14.901	1	1	2	12	23	35	6.694	8.244	14.938
2.180	5.125	15.137	17.073	32.210	1	1	2	38	35	73	15.176	17.109	32.285
42	63	5.741	5.979	11.720	—	—	—	2	1	3	5.743	5.980	11.723
664	1.263	4.822	4.920	9.742	—	—	—	5	3	8	4.827	4.923	9.750
2.341	4.928	10.971	13.812	24.783	1	—	1	10	5	15	10.982	13.817	24.799
3.047	6.254	21.534	24.711	46.245	1	—	1	17	9	26	21.552	24.720	46.272
2	3	1.923	1.973	3.896	—	—	—	—	—	—	1.923	1.973	3.896
100	203	1.828	1.931	3.759	—	—	—	—	—	—	1.828	1.931	3.759
594	1.641	3.278	4.588	7.866	1	—	1	—	—	—	3.279	4.588	7.867
696	1.847	7.029	8.492	15.521	1	—	1	—	—	—	7.030	8.492	15.522
6	22	6.403	6.055	12.458	—	—	—	—	—	—	6.403	6.055	12.458
723	1.334	6.074	5.913	11.987	—	—	—	—	—	—	6.074	5.913	11.987
2.990	6.746	12.432	14.589	27.021	4	—	4	—	—	—	12.436	14.589	27.025
3.719	8.102	24.909	26.557	51.466	4	—	4	—	—	—	24.913	26.557	51.470
7	17	1.425	1.437	2.862	—	—	—	—	—	—	1.425	1.437	2.862
122	243	1.614	1.491	3.105	—	—	—	—	—	—	1.614	1.491	3.105
568	1.757	2.775	3.690	6.465	—	—	—	3	4	7	2.778	3.694	6.472
697	2.017	5.814	6.618	12.432	—	—	—	3	4	7	5.817	6.622	12.439
1.186	2.283	218.969	218.950	437.919	118	142	260	25	24	49	219.112	219.116	438.228
32.075	63.286	194.490	194.208	388.698	60	56	116	30	21	51	194.580	194.285	388.865
140.011	318.964	429.434	512.286	941.720	768	435	1.203	158	128	286	430.360	512.849	943.209
173.272	384.533	842.893	925.444	1.768.337	946	633	1.579	213	173	386	844.052	926.250	1.770.302

## População do Estado segundo o gráo de instrucção, a idade, o

IDADE	BRASILEIROS		
	Homens	Mulheres	Total
	<b>SABEM LER</b>		
0 a 6 annos.....	1.086	1.180	2.266
7 a 14 ".....	30.972	31.881	62.853
15 e + ".....	171.147	137.664	308.811
Total.....	203.205	170.725	373.930
	<b>NÃO SABEM LER</b>		
0 a 6 annos.....	218.969	218.950	437.919
7 a 14 ".....	194.490	194.208	388.698
15 e + ".....	429.434	512.286	941.720
Total.....	842.893	925.444	1.768.337

## População do Recife segundo o gráo de instrucção, a idade, o

IDADE	BRASILEIROS		
	Homens	Mulheres	Total
	<b>SABEM LER</b>		
0 a 6 annos.....	383	432	815
7 a 14 ".....	9.569	10.453	20.024
15 e + ".....	44.694	48.490	93.284
Total.....	54.746	59.377	114.123
	<b>NÃO SABEM LER</b>		
0 a 6 annos.....	16.680	17.310	33.990
7 a 14 ".....	9.581	9.974	19.555
15 e + ".....	23.874	37.014	60.888
Total.....	50.135	64.298	114.433

NOTA — Os numeros em typo menor representam a totalidade dos estrangeiros que adoptaram a nacionalidade brasileira.

## sexo e a nacionalidade, de accordo com o recenseamento de 1920

ESTRANGEIROS			NACIONALIDADE IGNORADA			TOTAL		
Homens	Mulheres	Total	Homens	Mulheres	Total	Homens	Mulheres	Total
11	6	17	—	—	—	1.097	1.186	2.283
238	181	419	1	13	14	31.211	32.075	63.286
7.503 <sub>1</sub>	2.180 <sub>3</sub>	9.683 <sub>4</sub>	303	167	470	178.953	140.011	318.964
7.752 <sub>232</sub>	2.367 <sub>47</sub>	10.119 <sub>279</sub>	304	180	484	211.261	173.272	384.533
<b>NEM ESCREVER</b>								
118	142	260	25	24	49	219.112	219.116	438.228
60	56	116	30	21	51	194.580	194.285	388.865
768 <sub>14</sub>	435 <sub>10</sub>	1.203 <sub>24</sub>	158	128	286	430.360	512.849	943.209
946 <sub>14</sub>	633 <sub>13</sub>	1.579 <sub>27</sub>	213	173	386	844.052	926.250	1.770.302

## sexo e a nacionalidade, de accordo com o recenseamento de 1920

ESTRANGEIROS			NACIONALIDADE IGNORADA			TOTAL		
Homens	Mulheres	Total	Homens	Mulheres	Total	Homens	Mulheres	Total
10	4	14	—	—	—	393	436	829
115	167	382	—	—	—	9.784	10.622	20.406
6.611 <sub>142</sub>	1.908 <sub>37</sub>	8.519 <sub>179</sub>	91	43	134	51.496	50.441	101.937
6.836 <sub>143</sub>	2.079 <sub>40</sub>	8.915 <sub>183</sub>	91	43	134	61.673	61.499	123.172
<b>NEM ESCREVER</b>								
99	120	219	—	—	—	16.779	17.430	34.209
49	42	91	—	—	—	9.630	10.016	19.646
594 <sub>8</sub>	331 <sub>7</sub>	925 <sub>15</sub>	3	—	3	24.471	37.345	61.816
742 <sub>8</sub>	493 <sub>12</sub>	1.235 <sub>20</sub>	3	—	3	50.880	64.791	115.671

População do Estado segundo o gráo de instrução e a idade, de accordo com os recenseamentos de 1872, 1890, 1900 e 1920

ANNOS	IDADES	SABEM LER E ESCRIVER		NÃO SABEM LER NEM ESCRIVER	
		Numeros absolutos	Coefficiente por 1.000 habitantes	Numeros absolutos	Coefficiente por 1.000 habitantes
1872...	De todas as idades.....	147.480	175	694.059	825
1890...	De todas as idades.....	146.285	142	883.939	858
1900...	De 0 a 14 annos.....	47.348	89	482.687	911
	De 15 e mais annos.....	180.246	278	467.869	722
	De todas as idades.....	227.594	193	950.556	807
1920...	De 0 a 6 annos.....	2.283	5	438.228	995
	De 7 a 14 annos.....	63.286	140	388.865	860
	De 7 e mais annos.....	382.250	223	1.332.074	777
	De 15 e mais annos.....	318.964	253	943.209	747
	De todas as idades.....	384.533	178	1.770.302	822

População do Estado segundo o gráo de instrução e o sexo, de accordo com os recenseamentos de 1872, 1890, 1900 e 1920

ANNOS	SABEM LER E ESCRIVER				NÃO SABEM LER NEM ESCRIVER			
	Homens		Mulheres		Homens		Mulheres	
	Numeros absolutos	Coefficiente por 1.000 habitantes	Numeros absolutos	Coefficiente por 1.000 habitantes	Numeros absolutos	Coefficiente por 1.000 habitantes	Numeros absolutos	Coefficiente por 1.000 habitantes
1872.....	92.769	216	54.711	132	335.819	784	358.240	868
1890.....	88.710	176	57.575	109	414.845	824	469.094	891
1900.....	132.125	225	90.469	161	453.887	775	496.669	839
1920.....	211.261	200	173.272	158	844.052	800	926.250	842

**Coefficientes da população dos municípios segundo o grão de instrução, de accordo  
com o recenseamento realizado em 1920**

MUNICIPIOS	EM 1.000 HABITANTES DE:				MUNICIPIOS	EM 1.000 HABITANTES DE:			
	7 a 14 annos		15 e + annos			7 a 14 annos		15 e + annos	
	Sabem ler	Não sabem ler	Sabem ler	Não sabem ler		Sabem ler	Não sabem ler	Sabem ler	Não sabem ler
Afogados de Ingazeira..	116	884	272	728	Ipojuca .....	91	909	131	869
Agua Preta .....	96	904	146	854	Itambé .....	89	911	143	857
Agua Bellas .....	59	941	165	835	Jaboatão .....	191	809	266	734
Alagôa de Baixo.....	111	889	253	747	Leopoldina .....	53	947	153	847
Altinho .....	53	947	159	841	Limoeiro.....	101	899	185	815
Amaragy.....	122	878	162	838	Nazareth.....	92	908	152	848
Barreiros.....	220	780	256	744	Novo Exú.....	71	929	157	843
Belmonte .....	80	920	256	744	Olinda.....	346	654	434	566
Bezerras .....	190	810	297	703	Ouricury.....	38	962	155	845
Bôa Vista.....	83	917	255	745	Palmars.....	216	784	234	766
Bom Conselho.....	114	886	248	752	Panellas .....	41	959	104	896
Bom Jardim .....	39	961	96	904	Pão d'Alho .....	124	876	209	791
Bonito.....	102	898	164	836	Pedra .....	92	908	261	739
Brejo da M. de Deus...	61	939	181	819	Pesqueira .....	115	885	258	742
Buique .....	75	925	168	832	Petrolina.....	103	897	265	735
Cabo .....	168	832	220	780	Quipapá .....	100	900	183	817
Cabrobó .....	80	920	183	217	Recife .....	509	491	623	377
Canhoteinho.....	59	941	156	844	Rio Formoso.....	126	874	173	827
Caruarú .....	122	878	233	767	Salgueiro .....	62	938	191	809
Correntes .....	57	943	144	856	São Bento .....	90	910	243	757
Escada .....	144	856	210	790	São José do Egypto ..	87	913	269	731
Flôres .....	66	934	170	830	São Lourenço da Matta.	165	835	193	807
Floresta .....	112	888	270	730	Serinham .....	62	938	109	891
Gamelleira .....	197	803	231	769	Tacarátú .....	95	905	223	777
Garanhuns .....	75	925	188	812	Taquaretinga .....	96	904	221	779
Gloria de Goytá.....	54	946	101	899	Timbaúba .....	115	885	166	834
Goyama .....	153	847	213	787	Triumpho .....	51	949	173	827
Granito .....	74	926	208	792	Victoria.....	100	900	200	800
Gravatá .....	80	920	172	828	Villa Bella.....	73	927	214	786
Iguarassú .....	120	880	185	815					

## Ensino Primario

MUNICIPIOS	ESCOLAS				PROFESSORES		
	Masc.	Fem.	Mixtas	Total	Masc.	Fem.	Total
FEDE							
Aguas Bellas <sup>(1)</sup> .....	—	—	—	—	—	—	—
Jaboatão .....	1	—	—	1	2	1	3
Recife. ....	2	—	—	2	6	—	6
Rio Formoso .....	1	—	—	1	3	—	3
Total .....	4	—	—	4	11	1	12
ESTA							
Afogados de Ingazeira	1	1	1	3	—	3	3
Água Preta.....	1	1	4	6	—	6	6
Aguas Bellas.....	1	1	2	4	—	4	4
Alagôa de Baixo....	1	1	3	5	—	5	5
Altinho .....	2	2	—	4	—	4	4
Amaragy.....	—	1	1	3	1	2	3
Barreiros.....	—	—	6	6	1	5	6
Belmonte .....	1	1	—	2	—	2	2
Bezerras .....	2	2	—	4	2	2	4
Bôa Vista.....	1	1	—	2	—	2	2
Bom Jardim.....	3	3	4	10	—	10	10
Bonito.....	1	1	2	4	1	3	4
Bom Conselho .....	1	1	4	6	1	5	6
Brejo da M. de Deus.	2	2	2	6	3	3	6
Buique .....	1	1	2	4	—	4	4
Cabo .....	1	1	5	7	—	7	7
Cabrobó .....	1	1	2	4	1	3	4
Canhotinho.....	1	1	4	6	—	6	6
Caruarú .....	1	1	11	13	1	12	13
Correntes .....	—	—	5	5	1	4	5
Escada.....	1	1	—	2	—	2	2
Flores .....	2	2	2	6	1	5	6
Floresta.....	1	1	3	5	—	5	5
Gamelleira .....	2	2	1	5	1	4	5
Garanhuns .....	—	—	8	8	1	7	8
Gloria de Goytá.....	2	2	1	5	1	4	5

<sup>(1)</sup> Não informou.



em 1928

MATRICULA			FREQUENCIA MEDIA			Porcentagem da frequencia sobre a matricula	CONCLUSÃO DE CURSOS (1)		
Masc.	Fem.	Total	Masc.	Fem.	Total		Masc.	Fem.	Total
—	—	—	—	—	—	—			
150	—	150	140,0	—	140,0	93,3			
284	—	284	201,0	—	201,0	70,8			
150	—	150	113,1	—	113,1	75,4			
584	—	584	454,1	—	454,1				

RAL

DUAL

81	83	164	44,0	53,2	97,2	59,3			
136	153	289	91,2	98,0	189,2	65,5			
91	121	212	69,0	70,4	139,4	65,8			
134	142	276	91,3	96,1	187,4	67,9			
92	101	193	71,5	73,4	144,9	75,1			
70	75	145	38,7	46,3	85,0	58,6			
73	79	152	52,3	59,5	111,8	73,6			
59	41	100	26,1	32,2	58,3	58,3			
105	119	224	71,8	76,3	148,1	66,1			
45	44	89	24,5	32,6	57,1	64,2			
241	259	500	144,3	162,2	306,5	61,3			
92	107	199	59,6	72,9	132,5	66,6			
133	160	293	101,6	112,4	214,0	73,0			
171	192	363	107,4	139,2	246,6	67,9			
99	110	209	59,5	74,3	133,8	64,0			
153	158	311	99,3	110,1	209,4	67,3			
91	107	198	59,0	63,5	122,5	61,9			
152	190	342	81,3	92,8	174,1	50,9			
354	374	728	218,9	227,8	446,7	61,4			
70	71	141	24,3	32,6	56,9	40,4			
68	66	134	44,5	42,2	86,7	64,7			
151	160	311	93,2	94,8	188,0	60,5			
123	124	247	87,4	94,4	181,8	73,6			
119	132	251	69,8	87,2	157,0	62,5			
152	178	330	91,1	116,0	207,1	62,8			
124	130	254	79,9	84,9	164,8	64,9			

(1) Não foi possível colher informações.

## Ensino Primario

MUNICIPIOS	ESCOLAS				PROFESSORES		
	Masc.	Fem.	Mixtas	Total	Masc.	Fem.	Total
Goyanna .....	1	1	6	8	1	7	8
Granito .....	1	1	1	3	—	3	3
Gravatá .....	—	—	7	7	1	6	7
Iguarassú .....	1	1	4	6	—	6	6
Ipojuca .....	1	1	2	4	—	4	4
Itambé .....	1	1	2	4	1	3	4
Jaboatão .....	3	4	11	18	—	18	18
Leopoldina .....	1	1	1	3	—	3	3
Limoeiro .....	1	1	5	7	1	6	7
Nazareth .....	1	1	10	12	2	10	12
Novo Exú .....	1	1	1	3	1	2	3
Olinda .....	8	8	16	32	4	28	32
Ouricury .....	1	1	2	4	—	4	4
Palmares .....	—	—	11	11	2	9	11
Panellas .....	2	2	—	4	1	3	4
Páo d'Alhe .....	—	—	7	7	1	6	7
Pedra .....	1	1	1	3	1	2	3
Pesqueira .....	—	—	10	10	1	9	10
Petrolina .....	1	1	—	2	—	2	2
Quipapá .....	1	1	3	5	1	4	5
Recife .....	45	47	95	187	8	179	187
Rio Formoso .....	1	1	2	4	—	4	4
Salgueiro .....	1	1	2	4	—	4	4
São Bento .....	1	1	2	4	—	4	4
São José do Egypto .....	1	1	—	2	1	1	2
São Lourenço .....	1	1	5	7	—	7	7
Serinhãem .....	1	1	—	2	—	2	2
Tacarató .....	2	2	—	4	—	4	4
Taquaretinga .....	2	2	2	6	—	6	6
Timbaúba .....	—	—	7	7	—	7	7
Triunpho .....	2	2	2	6	—	6	6
Victoria .....	—	—	6	6	—	6	6
Villa Bella .....	1	1	—	2	—	2	2
Total .....	115	118	296	529	43	486	529

(Conti)

em 1928

MATRICULA			FREQUENCIA MEDIA			Porcentagem da frequencia sobre a matricula	CONCLUSÃO DE CURSOS (1)		
Masc.	Fem.	Total	Masc.	Fem.	Total		Masc.	Fem.	Total
149	183	332	98,7	110,4	209,1	63,0			
66	73	139	35,5	32,5	68,0	48,9			
114	98	212	72,5	73,8	146,3	69,0			
132	139	271	74,7	80,3	155,0	57,2			
86	89	175	41,4	75,0	116,4	66,5			
117	119	236	70,9	86,3	157,2	66,6			
451	481	932	287,5	314,2	601,7	64,6			
58	63	121	38,1	47,2	85,3	70,5			
162	168	330	119,0	119,7	238,7	72,3			
281	282	563	169,9	183,4	353,3	62,8			
49	52	101	29,2	41,2	70,4	69,7			
848	854	1.702	481,8	523,6	1.005,4	59,1			
95	103	198	55,4	58,5	113,9	57,5			
189	209	398	119,7	131,1	250,8	63,0			
99	103	202	59,4	68,6	128,0	63,4			
109	113	222	68,5	74,3	142,8	64,3			
50	51	101	24,8	41,1	65,9	65,2			
191	194	385	126,9	148,5	275,4	71,5			
54	56	110	33,0	39,7	72,7	66,1			
113	114	227	71,4	78,2	149,6	65,9			
4.295	4.287	8.582	2.614,2	2.643,9	5.258,1	61,3			
90	95	185	49,1	65,4	114,5	61,9			
122	124	246	68,6	73,9	142,5	57,9			
101	110	211	71,0	74,5	145,5	69,0			
46	53	99	9,3	14,5	23,8	24,1			
167	160	327	105,0	109,3	214,3	65,5			
40	54	94	23,2	47,1	70,3	74,8			
90	91	181	65,2	79,4	144,6	79,9			
162	165	327	88,7	109,2	197,9	60,5			
157	168	325	112,5	119,3	231,8	71,3			
140	144	284	85,5	88,8	174,3	61,4			
129	147	276	79,4	81,6	161,0	58,3			
60	69	129	43,0	54,9	97,9	75,9			
12.191	12.687	24.878	7.494,5	8.134,7	15.629,2	62,8			

(1) Não foi possível colher informações.

## Ensino Primario

MUNICIPIOS	ESCOLAS				PROFESSORES		
	Masc.	Fem.	Mixtas	Total	Masc.	Fem.	TOTAL
Mogados de Ingazeira	—	—	7	7	—	7	7
Agua Preta.....	—	—	7	7	—	7	7
Agua Bellas.....	—	—	2	2	—	2	2
Alagão de Baixo....	—	—	7	7	1	6	7
Altinho (1)	—	—	—	—	—	—	—
Amaragy.....	3	3	1	7	1	6	7
Barreiros.....	—	—	2	2	—	2	2
Belmonte.....	2	—	1	3	2	1	3
Bezerras.....	3	3	18	24	4	20	24
Bóia Vista.....	—	1	3	4	—	4	4
Bom Jardim.....	8	3	11	22	8	14	22
Bonito.....	1	—	9	10	1	9	10
Bom Conselho.....	—	—	6	6	—	6	6
Brejo da M. de Deus (2)	—	—	—	—	—	—	—
Buíque.....	—	—	6	6	—	6	6
Cabo.....	1	2	6	9	—	9	9
Cabrobó.....	—	—	4	4	1	3	4
Canhotinho.....	—	—	11	11	1	10	11
Caruarú.....	7	2	20	29	7	22	29
Correntes.....	—	—	5	5	—	5	5
Escada.....	—	—	4	4	1	3	4
Flôres.....	—	—	6	6	—	6	6
Floresta.....	1	1	6	8	1	7	8
Gamelleira.....	2	5	3	10	—	10	10
Garanhuns.....	—	—	14	14	—	14	14
Gloria de Goytá.....	—	—	10	10	—	10	10
Goyama.....	—	—	8	8	—	8	8
Granito.....	—	1	2	3	1	2	3
Gravatá.....	1	—	11	12	2	10	12
Iguarassú.....	1	—	14	15	2	13	15

MUNI

(1) Não respondeu.

(2) Não funcionaram as escolas municipais em 1928.

em 1928

MATRICULA			FREQUENCIA MEDIA			Porcentagem da frequencia sobre a matricula	CONCLUSÃO DE CURSOS		
Masc.	Fem.	Total	Masc.	Fem.	Total		Masc.	Fem.	Total
147	152	299	115,0	126,0	241,0	80,6	—	—	—
124	124	248	95,0	107,0	202,0	41,1	17	18	35
22	47	69	17,2	38,9	56,1	81,3	—	—	—
89	124	213	87,0	121,0	208,0	97,7	—	—	—
125	165	290	73,0	103,0	176,0	60,7	—	11	11
45	73	118	31,6	47,5	79,1	67,0	3	4	7
111	25	136	71,0	16,0	87,0	64,0	—	—	—
442	440	882	290,4	347,4	637,8	72,3	—	—	—
54	71	125	40,0	53,0	93,0	74,4	—	—	—
537	290	827	518,3	271,4	789,7	95,5	16	26	42
244	199	443	209,8	186,7	396,5	89,5	—	2	2
116	142	258	86,0	108,0	194,0	75,2	48	63	111
220	140	360	150,0	102,0	252,0	70,0	—	—	—
72	332	404	58,0	237,0	295,0	73,0	—	14	14
68	69	137	55,2	51,4	106,6	74,9	—	—	—
262	205	467	192,0	150,0	342,0	73,2	1	5	6
850	577	1.427	621,9	405,3	1.027,2	72,0	—	—	—
165	254	419	110,0	161,0	271,0	64,7	—	—	—
60	49	109	53,0	39,0	92,0	84,4	4	1	5
132	78	210	86,0	62,0	148,0	70,5	—	—	—
111	168	279	73,0	107,0	180,0	64,5	7	13	20
196	379	575	134,0	294,0	428,0	74,4	—	—	—
247	274	521	192,0	220,0	412,0	79,1	11	11	22
152	121	273	101,0	87,0	188,0	68,9	—	—	—
345	220	565	317,0	171,0	488,0	86,4	—	—	—
62	49	111	42,0	32,0	74,0	66,7	—	—	—
328	237	565	267,0	188,0	455,0	80,5	2	1	3
271	229	500	229,0	191,0	420,0	84,0	26	13	39

## Ensino Primario

MUNICIPIOS	ESCOLAS				PROFESSORES		
	Masc.	Fem.	Mixtas	Total	Masc.	Fem.	Total
Ipojuca.....	2	1	2	5	2	3	5
Itambé.....	3	1	2	6	3	3	6
Jaboatão.....	4	5	13	22	—	22	22
Leopoldina.....	—	—	2	2	1	1	2
Limoeiro.....	2	2	20	24	2	22	24
Nazareth.....	6	6	12	24	4	20	24
Novo Exú.....	—	—	4	4	—	4	4
Olinda.....	6	6	18	30	2	28	30
Ouricury.....	1	1	4	6	2	4	6
Palmares.....	1	10	3	14	—	14	14
Panellas.....	4	5	1	10	4	6	10
Pão d'Alho.....	—	—	6	6	—	6	6
Pedra.....	3	2	—	5	—	5	5
Pesqueira.....	6	7	9	22	8	14	22
Petrolina.....	2	3	2	7	2	5	7
Quipapá.....	—	2	6	8	—	8	8
Recife.....	6	8	109	123	—	123	123
Rio Formoso.....	—	1	2	3	—	3	3
Salgueiro.....	—	—	3	3	—	4	4
São Bento.....	—	—	13	13	5	8	13
São José do Egypto.....	—	1	3	4	2	2	4
São Lourenço.....	1	—	9	10	—	10	10
Serinháem.....	3	3	—	6	1	5	6
Tacaratu.....	—	—	7	7	—	7	7
Taquarétanga.....	2	2	8	12	2	10	12
Timbaúba.....	4	5	11	20	4	16	20
Triunpho.....	—	—	4	4	1	3	4
Victoria.....	1	1	19	21	3	18	21
Villa Bella.....	—	—	2	2	1	1	2
Total.....	87	93	498	678	82	597	679

(Conti

em 1928

MATRICULA			FREQUENCIA MEDIA			Porcentagem da frequencia sobre a matricula	CONCLUSÃO DE CURSOS		
Masc.	Fem.	Total	Masc.	Fem.	Total		Masc.	Fem.	Total
80	113	193	66,0	102,0	168,0	87,0	—	8	8
172	95	267	87,5	49,8	137,3	51,4	—	—	—
649	303	952	415,4	174,2	589,6	61,9	—	—	—
78	33	111	50,0	18,0	68,0	61,3	—	—	—
610	785	1.395	358,0	479,0	837,0	60,0	—	—	—
564	558	1.122	470,3	441,7	912,0	81,3	21	23	44
80	52	132	51,0	40,0	91,0	68,9	—	—	—
785	713	1.498	565,0	517,0	1.082,0	72,2	34	21	55
133	112	245	109,0	85,0	194,0	79,0	—	—	—
152	506	658	72,2	318,1	390,3	59,3	—	16	16
264	40	304	207,0	30,0	237,0	78,0	—	—	—
168	117	285	135,0	95,0	230,0	80,7	—	—	—
73	82	155	51,2	63,7	114,9	74,1	1	3	4
382	452	834	279,0	342,0	621,0	74,5	4	8	12
119	151	270	58,0	77,0	135,0	50,0	—	—	—
123	253	376	89,8	193,0	282,8	75,2	—	22	22
2.311	3.088	5.399	1.419,6	1.848,0	3.267,6	60,5	—	—	—
25	55	80	17,0	43,0	60,0	75,0	—	—	—
58	70	128	43,0	49,0	92,0	71,9	—	—	—
268	252	520	147,1	116,3	263,4	50,7	83	53	136
40	78	118	29,0	72,0	101,0	85,6	—	—	—
213	205	418	181,2	174,6	355,8	85,1	2	4	6
93	107	200	59,0	74,0	133,0	66,5	—	—	—
158	120	278	101,0	71,0	172,0	61,9	—	—	—
275	247	522	188,0	172,0	360,0	69,0	—	—	—
371	378	749	252,0	295,0	547,0	73,0	6	5	11
80	90	170	51,0	76,6	127,6	75,1	—	—	—
501	501	1.002	325,0	386,0	711,0	71,0	27	47	74
61	52	113	50,0	49,0	99,0	87,0	2	2	4
14.483	14.841	29.324	10.242,7	10.475,6	20.718,3	70,7	315	394	709

## Ensino Primario

MUNICIPIOS	ESCOLAS				PROFESSORES		
	Masc.	Fem.	Mixtas	Total	Masc.	Fem.	TOTAL
Afogados de Ingazeira	1	1	3	5	2	3	5
Agua Preta (*)							
Aguas Bellas.....	—	—	1	1	—	1	1
Alagôa de Baixo (*)							
Altinho (1),							
Amaragy.....	1	—	—	1	1	—	1
Barreiros.....	—	—	1	1	—	1	1
Belmonte.....	1	—	—	1	1	—	1
Bezerras.....	—	1	—	1	—	3	3
Bôa Vista.....	—	—	2	2	2	—	2
Bom Jardim.....	8	2	2	12	8	4	12
Bonito (*)							
Bom Conselho.....	1	1	1	3	1	2	3
Brejo da M. de Deus	1	—	2	3	1	2	3
Buique (*)							
Cabo.....	—	—	3	3	—	3	3
Cabrobó.....	—	—	1	1	—	1	1
Cauhotiulo.....	—	—	1	1	1	3	4
Caruarú.....	—	—	4	4	—	9	9
Correntes.....	—	—	9	9	—	9	9
Escada.....	1	1	—	2	2	1	3
Flôres.....	1	1	—	2	1	1	2
Floresta.....	—	—	7	7	1	6	7
Gamelleira.....	—	—	2	2	1	1	2
Garanhuns.....	2	2	2	6	10	19	29
Gloria de Goytá (*)							
Goyama.....	2	—	—	2	7	—	7
Granito.....	—	—	2	2	1	1	2
Gravatá.....	1	1	1	3	1	15	16
Iguarassú.....	2	1	2	5	2	3	5

PARTI

(1) Não respondeu.

(\*) Não ha escolas particulares.



em 1928

MATRICULA			FREQUENCIA MEDIA			Porcentagem da frequencia sobre a matricula	CONCLUSÃO DE CURSOS		
Masc.	Fem.	Total	Masc.	Fem.	Total		Masc.	Fem.	Total
90	56	146	68,0	40,0	108,0	74,0	—	—	—
21	23	44	16,1	16,2	32,3	73,4	—	—	—
30	—	30	25,0	—	25,0	83,3	8	—	8
27	20	47	27,0	20,0	47,0	100,0	6	5	11
10	—	10	6,0	—	6,0	60,0	—	—	—
—	62	62	—	55,1	55,1	88,9	—	6	6
27	15	42	20,0	12,0	32,0	76,2	—	—	—
151	47	198	131,3	46,4	177,7	89,7	—	—	—
21	24	45	19,0	21,0	40,0	88,9	16	12	28
48	24	72	40,1	23,5	63,6	88,3	—	—	—
52	36	88	45,0	32,0	77,0	87,5	6	7	13
37	43	80	19,7	36,5	56,2	70,3	—	—	—
33	40	73	28,0	37,0	65,0	89,0	2	1	3
57	212	269	35,9	169,5	205,4	76,4	13	36	49
224	148	372	205,0	119,0	324,0	65,9	37	22	59
60	54	114	49,0	43,0	92,0	80,7	—	—	—
20	12	32	16,0	10,0	26,0	81,3	—	—	—
115	93	208	93,0	77,0	170,0	81,7	—	—	—
50	29	79	28,6	27,0	55,6	70,4	7	5	12
248	419	667	175,7	380,2	555,9	83,3	28	72	100
67	—	67	50,0	—	50,0	74,6	—	—	—
25	15	40	23,0	10,0	33,0	82,5	—	—	—
101	194	295	89,0	158,0	247,0	83,7	22	23	45
85	61	146	68,0	52,0	120,0	82,2	—	9	9

CULAR

## Ensino Primario

MUNICIPIOS	ESCOLAS				PROFESSORES		
	Masc.	Fem.	Mixtas	Total	Masc.	Fem.	Total
Ipojuca.....	1	1	—	2	1	1	2
Itambé.....	2	1	3	6	2	4	6
Jaboatão.....	—	—	1	1	—	4	4
Leopoldina.....	—	1	2	3	2	1	3
Limoeiro.....	2	2	7	11	2	9	11
Nazareth.....	3	2	11	16	2	21	23
Novo Exú.....	—	—	3	3	1	2	3
Olinda.....	3	3	24	30	5	40	45
Ouricury (*).....	—	—	—	—	—	—	—
Palmares.....	—	—	3	3	5	9	14
Panelas.....	—	—	3	3	—	3	3
Páo d'Alho.....	—	—	2	2	4	2	6
Pedra (*).....	—	—	—	—	—	—	—
Pesqueira (1).....	—	—	2	2	—	2	2
Petrolina.....	1	1	2	4	9	6	15
Quipapá.....	—	—	2	2	—	2	2
Recife.....	11	7	89	107	67	183	250
Rio Formoso (*).....	—	—	—	—	—	—	—
Salgueiro.....	—	—	1	1	1	—	1
São Bento.....	—	—	3	3	—	3	3
São José do Egypto.....	1	—	—	1	1	—	1
São Lourenço.....	—	—	2	2	—	2	2
Serinhãem.....	—	—	1	1	—	2	2
Tacaratú (*).....	—	—	—	—	—	—	—
Taquaretinga.....	—	—	2	2	—	2	2
Timbaúba.....	3	2	8	13	5	20	25
Triunpho (*).....	—	—	—	—	—	—	—
Victoria.....	3	1	2	6	4	4	8
Villa Bella.....	—	1	3	4	2	2	4
Total.....	52	33	222	307	156	412	568

(Conti

(1) Somente o districto de Rio Branco.

(\*) Não há escolas particulares.

em 1928

MATRICULA			FREQUENCIA MEDIA			Porcen- tagem da frequen- cia sobre a ma- trícula	CONCLUSÃO DE CURSOS		
Masc.	Fem.	Total	Masc.	Fem.	Total		Masc.	Fem.	Total
40	30	70	32,0	22,0	54,0	77,1	—	—	—
154	104	258	110,6	90,2	200,8	77,8	—	—	—
87	59	146	70,0	44,0	114,0	78,1	25	44	69
31	37	68	24,0	28,0	52,0	76,5	—	—	—
162	234	396	134,0	196,0	330,0	83,3	—	—	—
256	274	530	198,3	226,0	424,3	80,1	12	13	25
45	55	100	39,0	45,0	84,0	84,4	—	—	—
816	772	1.588	639,0	634,6	1.273,6	80,2	14	42	56
147	115	262	92,0	91,0	183,0	69,8	—	6	6
55	55	110	50,0	49,0	99,0	90,0	—	—	—
88	46	134	79,0	30,0	109,0	81,3	11	4	15
50	60	110	30,0	45,9	75,9	69,0	—	—	—
93	148	241	82,0	111,0	193,0	80,1	6	16	22
47	46	93	37,0	38,4	75,4	81,1	7	6	13
3.127	2.715	5.842	2.614,6	2.123,8	4.738,4	81,1	478	321	799
11	5	16	9,0	4,0	13,0	81,3	—	—	—
19	24	43	15,2	18,0	33,2	77,2	12	14	26
41	—	41	32,0	—	32,0	78,0	—	—	—
25	17	42	17,5	12,5	30,0	71,4	—	—	—
30	40	70	25,0	36,0	61,0	87,1	—	—	—
13	20	33	10,0	17,0	27,0	81,8	—	—	—
208	254	462	192,0	246,0	438,0	94,8	33	4	37
208	130	338	137,0	70,0	207,0	61,2	63	22	85
48	92	140	39,0	72,0	111,0	79,3	3	2	5
7.400	6.959	14.359	5.986,6	5.635,8	11.622,4	80,9	809	692	1.501

nação)

## Ensino primario

MUNICIPIOS	ESCOLAS				PROFESSORES		
	Masc.	Fem.	Mixtas	Total	Masc.	Fem.	Total
BENE							
Amaragy.....	—	—	1	1	—	2	2
Bom Jardim.....	—	1	—	1	—	1	1
Brejo da Madre de Deus.....	1	—	—	1	1	—	1
Canhotinho.....	—	—	3	3	3	6	9
Escada.....	2	—	—	2	4	—	4
Garanhuns.....	1	—	1	2	2	1	3
Ipojuca.....	—	—	1	1	—	1	1
Jaboatão.....	—	—	2	2	2	7	9
Limoeiro.....	—	—	1	1	—	1	1
Nazareth.....	1	—	—	1	1	1	2
Olinda.....	—	1	4	5	—	11	11
Palmares.....	1	—	—	1	5	—	5
Pesqueira.....	—	—	2	2	—	4	4
Quipapá.....	—	—	1	1	—	4	4
Recife.....	6	3	10	19	11	68	79
São Lourenço.....	—	—	1	1	—	8	8
Serinhãem.....	1	1	1	3	—	3	3
São José do Egypto.....	—	—	1	1	1	2	3
Villa Bella.....	—	—	1	1	—	4	4
	13	6	30	49	30	124	154

## Resumo geral do ensino

NATUREZA DO ENSINO*	Numero de escolas	CADEIRAS OU CLASSES				PROFESSORES		
		Para o sexo masc.	Para o sexo fem.	Para ambos os sexos	Total	Sexo masc.	Sexo fem.	Total
Federal.....	4	4	—	—	4	11	1	12
Estadual (Escola de applicação.....)	1	—	—	6	6	—	6	6
	16	—	—	114	114	7	107	114
(Escolas isoladas.....)	409	115	118	176	409	36	373	409
Municipal (Grupos Escolares.....)	11	—	—	54	54	1	53	54
	624	87	93	444	624	81	544	625
Particular (Escolas remuneradas.....)	307	52	33	222	307	156	412	568
	30	13	6	30	49	30	124	154
TOTAL.....	1.402	271	250	1.046	1.567	322	1.620	1.942

em 1928

MATRICULA			FREQUENCIA MEDIA			Porcentagem da frequencia sobre a matricula	CONCLUSÃO DE CURSOS		
Masc.	Fem.	Total	Masc.	Fem.	Total		Masc.	Fem.	Total
39	54	93	30,0	52,0	82,0	88,2	8	22	30
—	30	30	—	25,0	25,0	83,3	—	—	—
68	—	68	31,1	—	31,1	45,7	—	—	—
96	89	185	40,0	45,0	85,0	45,9	22	20	42
92	—	92	66,0	—	66,0	71,7	4	—	4
111	20	131	82,0	15,0	97,0	74,0	—	—	—
16	26	42	12,0	24,0	36,0	85,7	—	—	—
196	243	439	149,0	216,0	365,0	83,1	3	10	13
35	35	70	20,0	20,0	40,0	57,1	—	—	—
23	—	23	16,5	—	16,5	71,7	6	—	6
54	404	458	35,0	355,0	390,0	85,2	3	5	8
241	—	241	156,0	—	156,0	64,7	85	—	85
68	68	136	55,0	55,0	110,0	80,9	—	—	—
42	42	84	23,0	28,0	51,0	60,7	—	—	—
1.964	1.494	3.458	1.311,0	1.198,0	2.509,0	72,6	30	26	56
169	161	337	144,0	146,0	290,0	86,1	10	13	23
50	30	80	28,7	19,2	47,9	59,9	—	1	1
64	85	149	42,0	54,0	96,0	64,4	22	21	43
138	109	247	86,0	81,0	167,0	67,6	16	18	34
3.465	2.898	6.363	2.327,3	2.333,2	4.660,5	73,2	209	136	345

primario em 1928

MATRICULA			FREQUENCIA MEDIA			CONCLUSÃO DE CURSOS		
Sexo masc.	Sexo fem.	Total	Sexo masc.	Sexo fem.	Total	Sexo masc.	Sexo fem.	Total
584	—	584	454,1	—	454,1	—	—	*
78	136	214	35,9	119,7	155,6	—	—	*
1.791	1.906	3.697	1.223,3	1.311,7	2.535,0	—	—	*
10.322	10.645	20.967	6.235,3	6.703,3	12.938,6	—	—	*
913	1.016	1.929	598,1	685,2	1.283,3	—	—	*
13.570	13.825	27.395	9.644,6	9.790,4	19.435,0	315	394	709
7.400	6.959	14.359	5.986,6	5.635,8	11.622,4	809	692	1.501
3.465	2.898	6.363	2.327,3	2.333,2	4.660,5	209	136	345
38.123	37.385	75.508	26.505,2	26.579,3	53.084,5	1.333	1.222	2.555

\* — Não foi possível obter informações.

### Resumo do movimento do ensino primario, por municipios, durante o anno de 1928

MUNICIPIOS	ENSINO	Escolas	Professores	Matricula	Frequencia media
Afofados de Ingazeira.....	Estadual ....	3	3	164	97,2
	Municipal ...	7	7	299	241,0
	Particular ...	5	5	146	108,0
	Total .....	15	15	609	446,2
Agua Preta (1).....	Estadual ....	6	6	289	189,2
	Municipal ...	7	7	248	202,0
	Total .....	13	13	537	391,2
Aguas Bellas.....	Estadual ....	4	4	212	139,4
	Municipal ...	2	2	69	56,1
	Particular ...	1	1	44	32,3
	Total .....	7	7	325	227,8
Alagoa de Baixo (1) .....	Estadual ....	5	5	276	187,4
	Municipal ...	7	7	213	208,0
	Total .....	12	12	489	395,4
Alfioho (2) .....	Estadual ....	4	4	193	144,9
Amaragy .....	Estadual ....	3	3	145	85,0
	Municipal ...	7	7	290	176,0
	Particular ...	1	1	30	25,0
	Beneficente .	1	2	93	82,0
	Total .....	12	13	558	368,0
Barreiros.....	Estadual ....	6	6	152	111,8
	Municipal ...	2	2	118	79,1
	Particular ...	1	1	47	47,0
	Total .....	9	9	317	237,9
Belmonte .....	Estadual ....	2	2	100	58,3
	Municipal ...	3	3	136	87,0
	Particular ...	1	1	10	6,0
	Total .....	6	6	246	151,3
Bozzeros .....	Estadual ....	4	4	224	148,1
	Municipal ...	24	24	882	637,8
	Particular ...	1	3	62	55,1
	Total .....	29	31	1.168	841,0
Boa Vista.....	Estadual ....	2	2	89	57,1
	Municipal ...	4	4	125	93,0
	Particular ...	2	2	42	32,0
	Total .....	8	8	256	182,1
Bom Jardim.....	Estadual ....	10	10	500	306,5
	Municipal ...	22	22	827	789,7
	Particular ...	12	12	198	177,7
	Beneficente .	1	1	30	25,0
	Total .....	45	45	1.555	1.298,9

(1) — Não ha ensino particular.

(2) — Não respondeu sobre ensino municipal e particular.

## Resumo do movimento do ensino primário, por municípios, durante o ano de 1928

MUNICIPIOS	ENSINO	Escolas	Professores	Matricula	Frequencia media
Bonito (1) .....	{ Estadual ...	4	4	199	132,5
	{ Municipal ...	10	10	443	396,5
	{ Total ...	14	14	642	529,0
Bom Conselho .....	{ Estadual ...	6	6	293	214,0
	{ Municipal ...	6	6	258	194,0
	{ Particular ...	3	3	45	40,0
	{ Total ...	15	15	596	448,0
Brejo da M. de Deus (2) .....	{ Estadual ...	6	6	363	246,6
	{ Particular ...	3	3	72	63,6
	{ Beneficente ...	1	1	68	31,1
	{ Total ...	10	10	503	341,3
Buique (1) .....	{ Estadual ...	4	4	209	133,8
	{ Municipal ...	6	6	360	252,0
	{ Total ...	10	10	569	385,8
Cabo .....	{ Estadual ...	7	7	311	209,4
	{ Municipal ...	9	9	404	295,0
	{ Particular ...	3	3	88	77,0
	{ Total ...	19	19	803	581,4
Cabrobó .....	{ Estadual ...	4	4	198	122,5
	{ Municipal ...	4	4	137	106,6
	{ Particular ...	1	1	80	56,2
	{ Total ...	9	9	415	285,3
Cauhotinho .....	{ Estadual ...	6	6	342	174,1
	{ Municipal ...	11	11	467	342,0
	{ Particular ...	1	4	73	65,0
	{ Beneficente ...	3	9	185	85,0
{ Total ...	21	30	1.067	666,1	
Caruarú .....	{ Estadual ...	13	13	728	446,7
	{ Municipal ...	29	39	1.427	1.027,2
	{ Particular ...	4	9	269	205,4
	{ Total ...	46	51	2.424	1.679,3
Correntes .....	{ Estadual ...	5	5	141	56,9
	{ Municipal ...	5	5	419	271,0
	{ Particular ...	9	9	372	324,0
	{ Total ...	19	19	932	651,9
Escola .....	{ Estadual ...	2	2	134	86,7
	{ Municipal ...	4	4	109	92,9
	{ Particular ...	2	3	114	92,0
	{ Beneficente ...	2	4	92	66,0
	{ Total ...	10	13	449	336,7

(1) — Não ha ensino particular.

(2) — Não funcionaram as escolas municipais.

### Resumo do movimento do ensino primário, por municípios, durante o ano de 1928

MUNICIPIOS	ENSINO	Escolas	Professores	Matricula	Frequencia Media
Flores .....	Estadual ....	6	6	311	188,0
	Municipal ...	6	6	210	148,0
	Particular ...	2	2	32	26,0
	Total .....	14	14	553	362,0
Floresta .....	Estadual ....	5	5	247	181,8
	Municipal ...	8	8	279	180,0
	Particular ...	7	7	208	170,0
	Total .....	20	20	734	531,8
Gamelleira .....	Estadual ....	5	5	251	157,0
	Municipal ...	10	10	575	428,0
	Particular ...	2	2	79	55,6
	Total .....	17	17	905	640,6
Garanhuns .....	Estadual ....	8	8	330	207,1
	Municipal ...	14	11	521	412,0
	Particular ...	6	29	667	555,9
	Beneficente ..	2	3	131	97,0
	Total .....	30	54	1.649	1.272,0
Gloria de Goitá (*) .....	Estadual ....	5	5	254	164,8
	Municipal ...	10	10	273	188,0
	Total .....	15	15	527	352,8
Goyanna .....	Estadual ....	8	8	332	209,1
	Municipal ...	8	8	565	488,0
	Particular ...	2	7	67	50,0
	Total .....	18	23	964	747,1
Granito .....	Estadual ....	3	3	139	68,0
	Municipal ...	3	3	111	74,0
	Particular ...	2	2	40	33,0
	Total .....	8	8	290	175,0
Gravatá .....	Estadual ....	7	7	212	146,3
	Municipal ...	12	12	565	455,0
	Particular ...	3	16	295	247,0
	Total .....	22	35	1.072	848,3
Iguarassú .....	Estadual ....	6	6	271	155,0
	Municipal ...	15	15	500	420,0
	Particular ...	5	5	146	120,0
	Total .....	26	26	917	695,0
Ipojuca .....	Estadual ....	4	4	175	116,4
	Municipal ...	5	5	193	168,0
	Particular ...	2	2	70	54,0
	Beneficente ..	1	1	42	36,0
	Total .....	12	12	480	374,4

(\*) Não ha ensino particular.



## Resumo do movimento do ensino primário, por municípios, durante o ano de 1928

MUNICIPIOS	ENSINO	Escolas	Professores	Matricula	Frequencia media
Itumbé .....	Estadual ....	4	4	236	157,2
	Municipal ...	6	6	267	137,3
	Particular ...	6	6	258	200,8
	Total .....	16	16	761	495,3
Jaboatão .....	Federal .....	1	3	150	140,0
	Estadual ....	18	18	932	601,7
	Municipal ...	22	22	952	589,6
	Particular ...	1	4	146	114,0
	Beneficente .	2	9	439	365,0
Total .....	44	56	2.619	1.810,3	
Leopoldina .....	Estadual ....	3	3	121	85,3
	Municipal ...	2	2	111	68,0
	Particular ...	3	3	68	52,0
	Total .....	8	8	300	205,3
Limoeiro .....	Estadual ....	7	7	330	238,7
	Municipal ...	24	24	1.395	837,0
	Particular ...	11	11	396	330,0
	Beneficente .	1	1	70	40,0
Total .....	43	43	2.191	1.445,7	
Nazareth .....	Estadual ....	12	12	563	353,3
	Municipal ...	24	24	1.122	912,0
	Particular ...	16	23	530	424,3
	Beneficente .	1	2	23	16,5
Total .....	53	61	2.238	1.706,1	
Novo Exú .....	Estadual ....	3	3	101	70,4
	Municipal ...	4	4	132	91,0
	Particular ...	3	3	100	84,0
	Total .....	10	10	333	245,4
Olianda .....	Estadual ....	32	32	1.702	1.005,4
	Municipal ...	30	30	1.498	1.082,0
	Particular ...	30	45	1.588	1.273,6
	Beneficente .	5	11	458	390,0
Total .....	97	118	5.246	3.751,0	
Omicmy (*) .....	Estadual ....	4	4	198	113,9
	Municipal ...	6	6	245	194,0
	Total .....	10	10	443	307,9
Palmares .....	Estadual ....	11	11	398	250,8
	Municipal ...	14	14	658	390,3
	Particular ...	3	14	262	183,0
	Beneficente .	1	5	241	156,0
Total .....	29	44	1.559	980,1	

(\*) — Não ha ensino particular.

### Résumé do movimento do ensino primario, por municipios, durante o anno de 1928

MUNICIPIOS	ENSINO	Escolas	Professores	Matricula	Frequencia media
Panellas .....	Estadual ....	4	4	202	128,0
	Municipal ...	10	10	304	237,0
	Particular ...	3	3	110	99,0
	Total ....	17	17	616	464,0
Páo d'Alho.....	Estadual ....	7	7	222	142,8
	Municipal ...	6	6	285	230,0
	Particular ...	2	6	134	109,0
	Total ....	15	19	641	481,8
Pedra (¹).....	Estadual ....	3	3	101	65,9
	Municipal ...	5	5	155	114,9
	Total ....	8	8	256	180,8
Pesqueira .....	Estadual ....	10	10	385	275,4
	Municipal ...	22	22	834	621,0
	Particular (²)	2	2	110	75,9
	Beneficente .	2	4	136	110,0
	Total ....	36	38	1.465	1.082,3
Petrolina.....	Estadual ....	2	2	110	72,7
	Municipal ...	7	7	270	135,0
	Particular ...	4	15	241	193,0
	Total ....	13	24	621	400,7
Quipapá .....	Estadual ....	5	5	227	149,6
	Municipal ...	8	8	376	282,8
	Particular ...	2	2	93	75,4
	Beneficente .	1	4	84	51,0
	Total ....	16	19	780	538,8
Recife .....	Federal .....	2	6	284	201,0
	Estadual ....	187	187	8.582	5.258,1
	Municipal ...	123	123	5.399	3.267,6
	Particular ...	107	250	5.842	4.738,4
	Beneficente .	19	79	3.458	2.509,0
Total ....	438	645	23.565	15.974,1	
Rio Formoso (¹).....	Federal .....	1	3	150	113,1
	Estadual ....	4	4	185	114,5
	Municipal ...	3	3	80	60,0
	Total ....	8	10	415	287,6
Salgueiro .....	Estadual ....	4	4	246	142,5
	Municipal ...	3	4	128	92,0
	Particular ...	1	1	16	13,0
	Total ....	8	9	390	247,5

(¹) Não ha ensino particular.

(²) Somente o districto de Rio Branco.

Resumo do movimento do ensino primário, por municípios, durante o  
 anno de 1928

MUNICIPIOS	ENSINO	Escolas	Professores	Matricula	Frequencia media
São Bento.....	Estadual ....	4	4	211	145,5
	Municipal ...	13	13	520	263,4
	Particular ...	3	3	43	33,2
	Total.....	20	20	774	442,1
São José do Egypto.....	Estadual ....	2	2	99	23,8
	Municipal ...	4	4	118	101,0
	Particular ...	1	1	41	32,0
	Beneficente ..	1	3	149	96,0
	Total....	8	10	407	252,8
São Lourenço da Matta.....	Estadual ....	7	7	327	214,3
	Municipal ...	10	10	418	355,8
	Particular ...	2	2	42	30,0
	Beneficente ..	1	8	337	290,0
	Total....	20	27	1.124	890,1
Seriñhãem .....	Estadual ....	2	2	94	70,3
	Municipal ...	6	6	200	133,0
	Particular ...	1	2	70	61,0
	Beneficente ..	3	3	80	47,9
	Total....	12	13	444	312,2
Tacarátú (¹).....	Estadual ....	4	4	181	144,6
	Municipal ...	7	7	278	172,0
	Total....	11	11	459	316,6
Taquaretinga .....	Estadual ....	6	6	327	197,9
	Municipal ...	12	12	522	360,0
	Particular ...	2	2	33	27,0
	Total....	20	20	882	584,9
Timbaúba .....	Estadual ....	7	7	325	231,8
	Municipal ...	20	20	749	547,0
	Particular ...	13	25	462	438,0
	Total....	40	52	1.536	1.216,8
Triumpho .....	Estadual ....	6	6	284	174,3
	Municipal ...	4	4	170	127,6
	Total....	10	10	454	301,9
Victoria.....	Estadual ....	6	6	276	161,0
	Municipal ...	21	21	1.002	711,0
	Particular ...	6	8	338	207,0
	Total....	33	35	1.616	1.079,0
Villa Bella.....	Estadual ....	2	2	129	97,9
	Municipal ...	2	2	113	99,0
	Particular ...	4	4	140	111,0
	Beneficente ..	1	4	247	167,0
	Total....	9	12	629	474,9
TOTAL GERAL.....		1.567	1.942	75.508	53.084,5

(¹) Não ha ensino particular.

## Numero de escolas primarias e media de matricula, por escola, em 1928

MUNICIPIOS	ESCOLAS				MEDIA DE MATRICULA			
	Estaduais	Municipaes	Particulares	Total	EM CADA ESCOLA			Sobre o total das escolas
					Estadual	Municipal	Particular	
Afogados de Ingazeira ..	3	7	5	15	54,7	42,7	29,2	40,6
Agua Preta .....	6	7	—	13	48,2	35,4	—	41,3
Aguas Bellas .....	4	2	1	7	53,0	34,5	44,0	46,4
Alagôa de Baixo .....	5	7	—	12	55,2	30,4	—	40,8
Altinho .....	4	—	—	4	48,3	—	—	48,3
Amaragy .....	3	7	2	12	48,3	41,4	61,5	46,5
Barreiros .....	6	2	1	9	25,3	59,0	47,0	35,2
Belmonte .....	2	3	1	6	50,0	45,3	10,0	41,0
Bezerras .....	4	24	1	29	56,0	36,8	62,0	40,3
Bôa Vista .....	2	4	2	8	44,5	31,3	21,0	32,0
Bom Jardim .....	10	22	13	45	50,0	37,6	17,5	34,6
Bonito .....	4	10	—	14	49,8	44,3	—	45,9
Bom Conselho .....	6	6	3	15	48,8	43,0	15,0	39,7
Brejo da M. de Deus ..	6	—	4	10	60,5	—	35,0	50,3
Buique .....	4	6	—	10	52,3	60,0	—	56,9
Cabo .....	7	9	3	19	44,4	44,9	29,3	42,3
Cabrobó .....	4	4	1	9	49,5	34,3	80,0	46,1
Caulhotinho .....	6	11	4	21	57,0	42,5	86,0	50,8
Caruarú .....	13	29	4	46	56,0	49,2	67,3	52,7
Correntes .....	5	5	9	19	28,2	83,8	41,3	49,1
Escada .....	2	4	4	10	67,0	27,3	51,5	44,9
Flôres .....	6	6	2	14	51,8	35,0	16,0	39,5
Floresta .....	5	8	7	20	49,4	34,9	29,7	36,7
Gamelleira .....	5	10	2	17	50,2	57,5	39,5	53,2
Garanhuns .....	8	14	8	30	41,3	37,2	99,8	55,0
Gloria de Goytá .....	5	10	—	15	50,8	27,3	—	25,1
Goyanna .....	8	8	2	18	41,5	70,6	33,5	53,6
Granito .....	3	3	2	8	46,3	37,0	20,0	36,3
Gravatá .....	7	12	3	22	30,3	47,1	98,3	48,7
Iguarassú .....	6	15	5	26	45,2	33,6	29,2	35,3
Ipojuca .....	4	5	3	12	43,8	38,3	40,0	40,0

## Numero de escolas primarias e media de matricula, por escola, em 1928

MUNICIPIOS	ESCOLAS				MEDIA DE MATRICULA			Sobre o total das escolas
	Estaduais	Municipaes	Particulares	Total	EM CADA ESCOLA			
					Estadual	Municipal	Particular	
Itambé .....	4	6	6	16	59,0	41,5	43,0	47,6
Jaboatão .....	18	22	3	43	51,8	43,3	195,0	59,5
Leopoldina .....	3	2	3	8	40,3	55,5	22,7	37,5
Limoeiro .....	7	24	12	43	47,1	58,1	38,8	51,0
Nazareth .....	12	24	17	53	46,9	46,8	31,9	42,2
Novo Exú .....	3	4	3	10	33,7	33,0	33,3	33,0
Olinda .....	32	30	35	97	53,2	49,9	58,5	54,1
Ouricury .....	4	6	—	10	49,5	40,8	—	44,3
Palmares .....	11	14	4	29	36,2	47,0	125,8	53,8
Paueellas .....	4	10	3	17	50,5	30,4	36,7	36,2
Pão d'Alho .....	7	6	2	15	31,7	47,5	67,0	42,7
Pedra .....	3	5	—	8	33,7	31,0	—	32,0
Pesqueira .....	10	22	4 <sup>(1)</sup>	36	38,5	37,9	61,5	40,7
Petrolina .....	2	7	4	13	55,0	38,6	60,2	47,8
Quiçapá .....	5	8	3	16	45,4	47,0	59,0	48,8
Recife .....	187	123	126	436	45,9	43,9	73,8	53,4
Rio Formoso .....	4	3	—	7	46,3	26,7	—	37,9
Salgueiro .....	4	3	1	8	61,5	42,7	16,0	48,8
São Bento .....	4	13	3	20	52,8	40,0	14,3	38,7
São José do Egypto ..	2	4	2	8	49,5	29,5	95,0	50,9
São Lourenço .....	7	10	3	20	46,7	41,8	126,3	56,2
Serinhãem .....	2	6	4	12	47,0	33,3	37,5	37,0
Tacarató .....	4	7	—	11	45,3	39,7	—	41,7
Taquaretunga .....	6	12	2	20	54,5	43,5	16,5	44,1
Timbaúba .....	7	20	13	40	46,4	37,5	35,5	38,4
Triumpho .....	6	4	—	10	47,3	42,5	—	45,4
Victoria .....	6	21	6	33	46,0	47,7	56,3	49,0
Villa Bella .....	2	2	5	9	64,5	56,5	77,4	69,9
Total .....	529	678	356	1.563	47,0	43,3	58,3	48,3

(Continuação)

<sup>(1)</sup> Somente o districto de Rio Branco.

### Matricula e frequencia nas escolas primarias e coeficientes sobre a população escolar, calculada para 1928

MUNICIPIOS	População escolar	Creações matriculadas nas escolas primarias	Porcentagem da matricula sobre a população escolar	Creações que frequenciam as escolas primarias	Porcentagem da frequencia sobre a população escolar
Afogados de Ingazeira.....	3.941	609	15,5	446,2	11,3
Agua Preta.....	6.071	537	8,9	391,2	6,4
Agua Bellas.....	4.943	325	6,6	227,8	4,6
Alagôa de Baixo.....	3.320	489	14,7	395,4	11,9
Altinho (¹).....	6.713	—	—	—	—
Amaragy.....	3.828	558	14,6	368,0	9,6
Barreiros.....	2.953	317	10,7	237,9	8,1
Beluonte.....	2.147	246	11,5	151,3	7,1
Bezerras.....	10.746	1.168	11,9	841,0	7,8
Bôa Vista.....	1.622	256	15,8	182,1	11,2
Bom Jardim.....	21.251	1.555	7,3	1.298,9	6,1
Bonito.....	13.462	642	4,8	529,0	3,9
Bom Conselho.....	11.547	596	5,2	448,0	3,9
Brejo da Madre de Deus.....	10.720	503	4,7	341,3	3,2
Buique.....	5.531	569	10,3	385,8	7,0
Cabo.....	5.693	803	14,1	581,4	10,2
Cabrobó.....	3.313	415	12,5	283,3	8,6
Canhotinho.....	12.395	1.067	8,6	666,1	5,4
Caruarú.....	13.446	2.424	18,0	1.679,3	12,5
Correntes.....	8.709	932	10,7	651,9	7,5
Escada.....	3.470	449	12,9	336,7	9,7
Flôres.....	4.617	553	12,0	362,0	7,8
Floresta.....	4.212	734	17,4	531,8	12,6
Ganucleira.....	4.139	905	21,9	640,6	15,5
Garanhuns.....	14.026	1.649	11,8	1.272,0	9,1
Gloria de Goytá.....	7.241	527	7,3	352,8	4,9
Goyanna.....	9.599	964	10,0	747,1	7,8
Granito.....	2.508	290	11,6	175,0	7,0
Gravatá.....	8.231	1.072	13,0	848,3	10,3
Igarassú.....	5.951	917	15,4	695,0	11,7
Ipojuca.....	4.010	480	12,0	374,4	9,3
Itambé.....	6.138	761	12,3	495,3	8,1
Jaboatão.....	8.578	2.619	30,5	1.810,3	21,1
Leopoldina.....	2.247	300	13,3	205,3	9,1
Limoeiro.....	11.787	2.191	18,6	1.445,7	12,3
Nazareth.....	18.047	2.238	12,4	1.706,1	9,5
Novo Exú.....	4.862	333	6,9	245,4	5,0
Olinda.....	9.005	5.246	58,3	3.751,0	41,7
Ouricury.....	8.213	443	5,4	307,9	3,8
Palmares.....	6.281	1.559	24,8	980,1	15,6

(¹) — Só forneceu informações sobre o ensino estadual.

### Matricula e frequencia nas escolas primarias e coeficientes sobre a população escolar, calculada para 1928

MUNICIPIOS	População escolar	Creanças matriculadas nas escolas primarias	Porcentagem da matricula sobre a população escolar	Creanças que frequentam as escolas primarias	Porcentagem da frequencia sobre a população escolar
Panellas .....	10.713	616	5,8	464,0	4,3
Páó d'Alho .....	7.751	641	8,3	481,8	6,2
Pedra .....	2.055	256	12,4	180,8	8,8
Pesqueira .....	9.502	1.465	15,4	1.082,3	11,3
Petrolina .....	3.555	621	17,5	400,7	11,3
Quipapá .....	8.076	780	9,7	558,8	6,9
Recife .....	38.042	23.565	61,9	15.974,1	42,0
Rio Formoso .....	2.764	415	15,0	287,6	10,4
Salgueiro .....	3.520	390	11,0	247,5	7,0
São Bento .....	4.616	774	16,8	442,1	9,6
São José do Egypto .....	3.348	407	12,1	252,8	7,6
São Lourenço da Matta .....	5.119	1.124	21,9	890,1	17,4
Serinhãem .....	2.571	444	17,3	312,2	12,1
Tacarátú .....	2.949	459	15,6	316,6	10,7
Taquaretinga .....	8.720	882	10,1	584,9	6,7
Timbaúba .....	10.768	1.536	14,3	1.216,8	11,3
Triunpho .....	3.924	454	11,6	301,9	7,7
Victoria .....	13.008	1.616	12,4	1.079,0	8,3
Villa Bella .....	3.253	629	19,3	474,9	14,6
Total .....	439.769	75.315	17,1	52.939,6	12,1

### Despesa orçada com o ensino primario, de accordo com os orçamentos estaduaes, no quinquenio de 1924 a 1928

EXERCICIOS	DESPESA TOTAL	DESPESA COM O ENSINO PRIMARIO	PERCENTAGEM SOBRE A DESPESA TOTAL
1924 .....	28.167:836\$	1.617:040\$	5,74
1925 .....	33.090:684\$	1.723:102\$	5,21
1926 .....	38.163:092\$	1.805:143\$	4,73
1927 .....	39.788:634\$	2.436:494\$	6,12
1928 .....	40.568:125\$	2.210:294\$	5,45

## Despesa effectuada pelos municípios com o ensino primario, em 1928

MUNICIPIOS	Despesa effectuada com o ensino	Porcentagem sobre a despesa total	Alumnos matriculados nas escolas	Custo de cada alumno
Afogados de Ingazeira.....	6:840\$000	22,8	299	22\$876
Agua Preta.....	15:303\$000	23,1	248	61\$705
Agua8 Bellas.....	1:620\$000	8,2	69	23\$478
Alagôa de Baixo.....	2:860\$000	9,6	213	13\$427
Altinho.....	6:903\$500	11,7	( <sup>1</sup> )	—
Amaragy.....	12:616\$900	18,0	290	43\$506
Barreiros.....	7:699\$000	13,5	118	65\$245
Belmonte.....	945\$000	7,7	136	6\$948
Bezeros.....	25:280\$956	19,8	882	28\$663
Bôa Vista.....	975\$000	11,2	125	7\$800
Bom Jardim.....	18:160\$303	11,5	827	21\$959
Bom Conselho.....	7:720\$000	9,1	258	29\$922
Bonito.....	11:559\$646	12,8	443	26\$094
Brejo da M. de Deus.....	10:240\$000	16,6	( <sup>1</sup> )	—
Buique.....	3:397\$376	14,6	360	9\$437
Cabo.....	13:277\$100	13,7	404	32\$864
Cabrobó.....	2:680\$000	10,2	137	19\$562
Canhotinho.....	7:098\$600	9,5	467	15\$200
Caruarú.....	27:000\$000	10,8	1.427	18\$920
Correntes.....	5:448\$000	5,7	419	13\$002
Escada.....	7:400\$693	12,3	109	67\$896
Flôres.....	5:280\$000	17,5	210	25\$142
Floresta.....	2:341\$000	9,0	279	8\$390
Gamelleira.....	25:948\$000	14,3	575	45\$127
Garanhuns.....	16:096\$400	6,4	521	30\$895
Gloria de Goytá.....	9:830\$274	18,7	273	36\$008
Goyama.....	16:931\$643	9,6	565	29\$967
Granito.....	2:100\$000	11,6	111	18\$919
Gravatá.....	12:561\$900	14,8	565	22\$233
Iguarassú.....	28:610\$370	19,8	500	57\$220
Ipojuca.....	7:920\$000	15,3	193	41\$036
Itambé.....	3:561\$150	6,8	267	13\$337
Jaboatão.....	44:987\$260	14,6	952	47\$255
Leopoldina.....	1:380\$000	17,2	111	12\$432
Limoeiro.....	23:103\$695	10,5	1.395	16\$561
Nazareth.....	33:173\$812	11,0	1.122	29\$566
Novo Exú.....	1:444\$530	7,8	132	10\$943
Olinda.....	55:622\$808	7,8	1.498	37\$131
Ouricury.....	3:720\$000	14,8	245	15\$183
Palmares.....	20:648\$000	8,4	658	31\$379
Panellas.....	7:200\$000	7,9	304	23\$684
Pão d'Alho.....	17:936\$663	12,6	285	62\$935

(<sup>1</sup>) Não informou



## Despesa effectuada pelos municipios com o ensino primario, em 1928

MUNICIPIOS	Despesa effectuada com o ensino	Porcentagem sobre a despesa total	Alumnos matriculados nas escolas	Custo de cada alumno
Pedra.....	1:900\$400	12,4	135	12\$318
Pesqueira.....	25:280\$300	12,4	834	30\$312
Petrolina.....	2:582\$900	3,7	270	9\$566
Quipapá.....	7:619\$992	10,2	376	20\$265
Recife.....	795:217\$599	12,6	5.399	147\$290
Rio Formoso.....	5:364\$556	14,7	80	6\$705
Salgueiro.....	1:442\$000	7,3	128	11\$265
São Bento.....	7:300\$000	7,5	520	14\$038
São José do Egypto.....	3:425\$000	12,7	118	29\$025
São Lourenço.....	13:116\$700	11,9	418	31\$379
Serinhão.....	7:138\$650	21,0	200	35\$693
Tacarátú.....	3:960\$900	16,2	278	14\$244
Taquaretinga.....	16:314\$800	17,7	522	31\$062
Timbaúba.....	31:037\$590	18,3	749	41\$438
Triumpho.....	4:340\$000	6,5	170	25\$529
Victoria.....	28:260\$000	17,8	1.002	28\$204
Villa Bella.....	2:521\$900	4,2	113	22\$309
Total.....	1.492:152\$976	12,2	29.324	50\$885

## Ensino secundario em 1928

MUNICIPIOS	ESCOLAS PARA:				PROFESSORES			MATRICULA			FREQUENCIA MEDIA			Per-centagem da frequencia sobre a matricula	CONCLUSÃO DE CURSOS		
	sexo masculino	sexo feminino	ambos sexos	Total	sexo masculino	sexo feminino	Total	sexo masculino	sexo feminino	Total	sexo masculino	sexo feminino	Total		sexo masculino	sexo feminino	Total
ESTADUAL																	
Recife ...	1	—	—	1	21	—	21	124	11	135	112,0	10,0	122,0	90,4	3	—	3
PARTICULAR																	
Caruarú ..	—	1	—	1	—	1	1	—	11	11	—	10,0	10,0	90,9	—	10	10
Garanhuns	—	1	2	3	6	2	8	41	14	55	36,0	10,2	46,2	84,0	—	—	—
Goyanna ..	2	—	—	2	6	—	6	90	—	90	80,0	—	80,0	88,9	15	—	15
Gravatá ..	—	—	1	1	2	—	2	12	8	20	10,0	7,0	17,0	85,0	—	—	—
Jabouatão ..	—	—	1	1	—	1	1	2	4	6	2,0	4,0	6,0	100,0	2	4	6
Nazareth ..	—	1	—	1	1	3	4	—	23	23	—	22,0	22,0	95,7	—	—	—
Olinda ...	—	—	1	1	5	—	5	20	1	21	20,0	21,0	41,0	100,0	—	—	—
Petrolina ..	1	—	—	1	3	—	3	8	—	8	8,0	—	8,0	100,0	—	—	—
Recife.....	8	3	8	19	138	25	163	1.733	205	1.938	1.396,0	138,0	1.534,0	79,2	49	30	79
Timbaúba ..	1	1	—	2	4	3	7	40	10	50	38,0	9,0	47,0	94,0	—	—	—
Total....	12	7	13	32	165	35	200	1.946	276	2.222	1.590,0	221,2	1.811,2	81,5	66	44	110

## Ensino Profissional em 1928

MUNICIPIOS	ESCOLAS PARA:				PROFESSORES			MATRICULA			FREQUENCIA MEDIA			Per-centagem da frequencia sobre a matricula	CONCLUSÃO DE CURSOS		
	sexo masculino	sexo feminino	ambos os sexos	Total	sexo masculino	sexo feminino	Total	sexo masculino	sexo feminino	Total	sexo masculino	sexo feminino	Total		sexo masculino	sexo feminino	Total

## FEDERAL

Jaboatão....	1	—	—	1	3	—	3	150	—	150	133,0	—	133,0	88,7	30	—	30
Recife.....	1	—	—	1	5	—	5	300	—	300	214,0	—	214,0	71,3	—	—	—
Rio Formoso	1	—	—	1	4	—	4	89	—	89	80,7	—	80,7	90,7	32	—	32
Total....	3	—	—	3	12	—	12	539	—	539	427,7	—	427,7	79,4	62	—	62

## ESTADUAL

Recife.....	1	2	—	3	16	2	18	289	214	503	280,0	176,7	456,7	90,8	—	28	28
-------------	---	---	---	---	----	---	----	-----	-----	-----	-------	-------	-------	------	---	----	----

## PARTICULAR

Carnarú....	—	1	—	1	—	1	1	—	17	17	—	15,0	15,0	88,2	—	13	13
Escada....	—	—	1	1	1	—	1	9	1	10	8,0	1,0	9,0	90,0	—	—	—
Garanhuns..	—	—	1	1	—	1	1	3	4	4	1,0	3,0	4,0	100,0	—	—	—
Gravatá....	—	—	1	1	—	2	2	4	15	19	4,0	14,0	18,0	94,7	4	3	7
Jaboatão....	1	—	1	2	12	3	15	70	42	112	70,0	35,0	105,0	93,8	21	16	37
Limoeiro....	—	—	1	1	—	1	1	11	5	16	11,0	5,0	16,0	100,0	9	5	14
Nazareth....	—	1	—	1	1	—	1	2	—	5	—	4,0	4,0	80,0	—	—	—
Olinda....	1	1	—	2	4	16	20	8	81	89	8,0	72,2	80,2	90,1	—	6	6
Pesqueira....	—	1	—	1	—	1	1	—	8	8	—	8,0	8,0	100,0	—	—	—
Recife.....	9	11	6	26	161	54	215	812	597	1.409	667,0	507,3	1.174,3	83,3	88	51	139
Timbaúba....	1	1	—	2	6	3	9	21	8	29	20,0	7,0	27,0	93,1	9	—	9
Total....	12	16	11	39	185	83	268	936	782	1.718	789,0	671,5	1.460,5	85,0	131	94	225

## Ensino Normal em 1928

MUNICIPIOS	ESCOLAS PARA:				PROFESSORES			MATRICULA			FREQUENCIA MEDIA			Per-centagem da frequencia sobre a matricula	CONCLUSÃO DE CURSOS		
	sexo masculino	sexo feminino	ambos os sexos	Total	sexo masculino	sexo feminino	Total	sexo masculino	sexo feminino	Total	sexo masculino	sexo feminino	Total		sexo masculino	sexo feminino	Total

## ESTADUAL

Recife.....	—	—	1	1	19	2	21	—	212	212	—	203,6	203,6	96,0	—	29	29
-------------	---	---	---	---	----	---	----	---	-----	-----	---	-------	-------	------	---	----	----

## PARTICULAR

Garanhuns..	—	1	—	1	2	7	9	—	62	62	—	57,0	57,0	91,9	—	2	2
Olinda....	—	1	—	1	2	12	14	—	127	127	—	115,4	115,4	90,9	—	17	17
Recife.....	1	7	1	9	74	27	101	58	510	568	54,0	416,0	470,0	82,7	7	67	74
Total....	1	9	1	11	78	46	124	58	699	757	54,0	588,4	642,4	84,9	7	86	93

## Ensino Superior em 1928

Denominação do estabelecimento	Cursos que mantém	PROFESSORES			MATRICULA			FREQUENCIA MEDIA			Per-centagem da frequencia sobre a matrícula	CONCLUSÃO DE CURSOS		
		sexo masculino	sexo feminino	Total	sexo masculino	sexo feminino	Total	sexo masculino	sexo feminino	Total		sexo masculino	sexo feminino	Total
		<b>MUNICIPIO DE SÃO LOURENÇO</b>												
PARTICULAR														
Escola Superior de Agricultura (¹)	Engenharia agronomica .....	11	—	11	34	—	34	32,3	—	32,3	95,0	—	—	—
<b>MUNICIPIO DO RECIFE</b>														
FEDERAL														
Faculdade de Direito	Sciencias Juridicas e Sociaes ...	36	—	36	232	1	233	201,0	1,0	202,0	86,6	32	—	32
PARTICULAR														
Escola de Engenharia (¹)	Engenharia Civil .....	16	—	16	53	—	53	50,1	—	50,1	94,5	5	—	5
	Chimica Industrial ...	4	—	4	17	—	17	16,8	—	16,8	98,8	5	—	5
Escola Polytechnica (²)	Engenheiros Geographos	25	—	25	17	—	17	12,0	—	12,0	70,6	1	—	1
Faculdade de Medicina (¹)	Medicina e Cirurgia ..	36	—	36	232	—	232	232,0	—	232,0	100,0	6	—	6
	Pharmacia ..	12	—	12	3	—	3	3,0	—	3,0	100,0	1	—	1
	Odontologia ..	14	—	14	30	2	32	30,0	2,0	32,0	100,0	11	1	12
	Enfermaria ..	2	—	2	—	3	3	—	3,0	3,0	100,0	—	1	1
TOTAL .....		156	—	156	618	6	624	577,2	6,0	583,2	93,5	61	2	63

(¹) Reconhecidas e subvencionadas pelo Governo Federal.

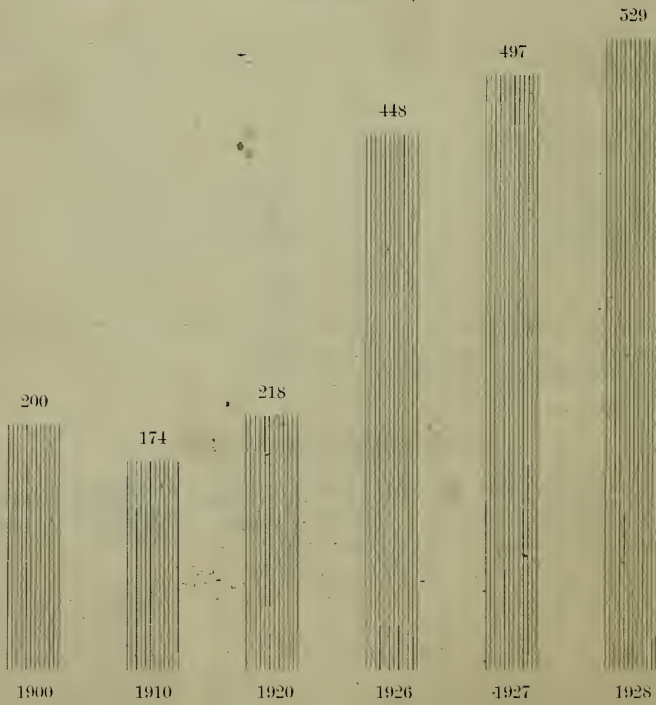
(²) Considerada de utilidade publica pelo Governo Federal.

## Ensino Religioso em 1928 (¹)

MUNICIPIOS	Numero de seminarios	Professores	Matricula	Frequencia media	Percentagem da frequencia sobre a matricula	Conclusão de cursos
CATHOLICO ROMANO						
Nazareth ...	1	9	30	30,0	100,0	—
Oliinda .....	1	18	80	80,0	100,0	15
PROTESTANTE						
Recife .....	2	13	26	26,0	100,0	1

(\*) Todos os numeros referem-se ao sexo masculino.

Diagramma do numero de escolas primarias mantidas pelo Estado  
1900 a 1928



---

---

**IMPRESA E BIBLIOTHECAS**

---

---



Periódicos existentes em 1928, segundo a natureza

MUNICIPIOS	NATUREZA									Total
	Noti- ciosos	Scien- tíficos	Litera- rarios	Histo- ricos	Reli- giosos	Offici- aes	Agro- nomicos	Com- merci- aes	Estatis- ticos	
Barreiros.....	1	—	—	—	—	—	—	—	—	1
Bezerros.....	1	—	—	—	—	—	—	—	—	1
Bom Jardim.....	1	—	—	—	—	—	—	—	—	1
Bom Conselho.....	1	—	—	—	—	—	—	—	—	1
Canhotinho.....	1	—	—	—	—	—	—	—	—	1
Caruarú.....	2	—	—	—	—	—	—	—	—	2
Gamelleira.....	1	—	—	—	—	—	—	—	—	1
Garanhuns.....	3	—	1	—	1	—	—	—	—	5
Jaboatão.....	1	—	—	—	—	—	—	—	—	1
Nazareth.....	1	—	—	—	1	—	—	—	—	2
Olinda.....	—	—	1	—	—	—	—	—	—	1
Palmares.....	1	—	—	—	—	—	—	—	—	1
Pão d'Alho.....	2	—	—	—	—	—	—	—	—	2
Pesqueira.....	1	—	—	—	—	—	—	—	—	1
Quipapá.....	2	—	1	—	—	—	—	—	—	3
Recife (1).....	9	1	2	1	5	1	1	1	1	22
Timbaúba.....	1	—	—	—	—	—	—	—	—	1
Triunpho.....	1	—	—	—	—	—	—	—	—	1
Victoria.....	2	—	—	—	—	—	—	—	—	2
Total.....	32	1	5	1	7	1	1	1	1	50

Periódicos existentes em 1928, segundo a periodicidade

MUNICIPIOS	PERIODICIDADE								Total
	Diarios	Bisema- narios	Sema- narios	Quinze- narios	Mensa- rios	Bimes- traes	Times- traes	Annua- rios	
Barreiros.....	—	—	1	—	—	—	—	—	1
Bezerros.....	—	—	1	—	—	—	—	—	1
Bom Jardim.....	—	—	1	—	—	—	—	—	1
Bom Conselho.....	—	—	1	—	—	—	—	—	1
Canhotinho.....	—	—	—	1	—	—	—	—	1
Caruarú.....	—	—	2	—	—	—	—	—	2
Gamelleira.....	—	—	1	—	—	—	—	—	1
Garanhuns.....	—	1	4	—	—	—	—	—	5
Jaboatão.....	—	—	1	—	—	—	—	—	1
Nazareth.....	—	—	1	—	1	—	—	—	2
Olinda.....	—	—	—	—	—	—	1	—	1
Palmares.....	—	—	1	—	—	—	—	—	1
Pão d'Alho.....	—	—	2	—	—	—	—	—	2
Pesqueira.....	—	—	1	—	—	—	—	—	1
Quipapá.....	—	—	3	—	—	—	—	—	3
Recife (1).....	10	—	3	1	4	1	—	3	22
Timbaúba.....	—	1	—	—	—	—	—	—	1
Triunpho.....	—	—	1	—	—	—	—	—	1
Victoria.....	—	—	2	—	—	—	—	—	2
Total.....	10	2	26	2	5	1	1	3	50

(1) Faltando dois jornais que não informaram.

Periodicos existentes em 1928, segundo o numero de paginas  
e o pessoal empregado

MUNICIPIOS	NUMERO DE PAGINAS						EMPREGADOS		
	Até 4	5 a 8	9 a 12	13 a 16	Mais de 17	Indeter- minado	Na redação	Em outros serviços	Total
Barreiros .....	1	—	—	—	—	—	1	4	5
Bezerras .....	—	—	1	—	—	—	4	6	10
Bom Jardim .....	1	—	—	—	—	—	4	5	9
Bom Conselho .....	1	—	—	—	—	—	1	4	5
Canhotinho .....	1	—	—	—	—	—	1	2	3
Caruarú .....	2	—	—	—	—	—	7	3	10
Gamelleira .....	1	—	—	—	—	—	2	2	4
Garanhuns .....	3	2	—	—	—	—	11	25	36
Jaboatão .....	1	—	—	—	—	—	2	1	3
Nazareth .....	1	1	—	—	—	—	7	6	13
Olinda .....	1	—	—	—	—	—	12	—	12
Palmares .....	1	—	—	—	—	—	1	2	3
Pão d'Alho .....	1	1	—	—	—	—	4	8	12
Pesqueira .....	—	—	1	—	—	—	3	7	10
Quipapá .....	3	—	—	—	—	—	6	4	10
Recife (¹) .....	5	3	2	2	6	4	121	376	497
Timbaúba .....	—	1	—	—	—	—	3	10	13
Triunpho .....	1	—	—	—	—	—	2	3	5
Victoria .....	2	—	—	—	—	—	2	8	10
Total .....	26	8	4	2	6	4	194	476	670

Periodicos existentes em 1928, segundo a tiragem

MUNICIPIOS	TIRAGEM									
	Até 200	201 a 300	301 a 500	501 a 1.000	1.001 a 2.000	2.001 a 5.000	5.001 a 10.000	10.001 a 20.000	Mais de 20.000	Que não informa- ram
Barreiros .....	1	—	—	—	—	—	—	—	—	—
Bezerras .....	—	—	—	—	1	—	—	—	—	—
Bom Jardim .....	—	—	—	1	—	—	—	—	—	—
Bom Conselho .....	—	1	—	—	—	—	—	—	—	—
Canhotinho .....	—	—	—	1	—	—	—	—	—	—
Caruarú .....	—	—	—	—	—	—	—	—	—	2
Gamelleira .....	—	—	1	—	—	—	—	—	—	—
Garanhuns .....	—	1	1	1	1	1	—	—	—	—
Jaboatão .....	—	—	1	—	—	—	—	—	—	—
Nazareth .....	—	—	1	1	—	—	—	—	—	—
Olinda .....	—	—	1	—	—	—	—	—	—	—
Palmares .....	—	—	1	—	—	—	—	—	—	—
Pão d'Alho .....	—	—	—	2	—	—	—	—	—	—
Pesqueira .....	—	—	—	1	—	—	—	—	—	—
Quipapá .....	—	—	3	—	—	—	—	—	—	—
Recife (¹) .....	—	1	3	4	1	5	3	4	1	—
Timbaúba .....	—	—	—	—	1	—	—	—	—	—
Triunpho .....	—	—	1	—	—	—	—	—	—	—
Victoria .....	—	2	—	—	—	—	—	—	—	—
Total .....	1	5	13	11	4	6	3	4	1	2

(¹) Faltando dois jornaes que não informaram



## Bibliothecas existentes em 1928, segundo a propriedade e a especialidade

MUNICIPIOS	PROPRIEDADE					ESPECIALIDADE			
	Publica	Estabelecimentos de ensino	Associações religiosas e beneficentes	Associações científicas e literárias	Sociedades recreativas	Caracter geral	Literatura	Historia e geographia	Religião
Bóia Vista .....	—	—	1	—	—	—	—	—	1
Caruarú .....	—	—	—	—	1	—	1	—	—
Cabrobó .....	—	—	—	—	1	—	1	—	—
Gravatá .....	—	—	—	1	—	1	—	—	—
Goyanna .....	—	—	1	—	—	1	—	—	—
Nazareth .....	—	—	—	2	—	2	—	—	—
Olinda .....	—	1	1	—	—	1	—	—	1
Pão d'Alho .....	—	—	—	1	—	1	—	—	—
Palmares .....	1	—	—	—	—	1	—	—	—
Quipapá .....	—	—	1	—	—	1	—	—	—
Recife .....	1	2	1	1	—	4	—	1	—
São Lourenço .....	—	—	1	1	—	2	—	—	—
Salgueiro .....	—	—	—	1	—	1	—	—	—
Timbaúba .....	—	—	1	1	—	2	—	—	—
Victoria .....	—	—	—	1	—	1	—	—	—
Total .....	2	3	7	9	2	18	2	1	2

## Bibliothecas existentes em 1928, segundo o funcionamento e o systema de iluminação

MUNICIPIOS	FUNCIONAMENTO					SYSTEMA DE ILLUMINAÇÃO		
	Somente nos dias uteis	Em todos os dias	Somente durante o dia	Somente á noite	De dia e de noite	Electricidade	Acetyleno	Gazolina
Bóia Vista .....	—	1	1	—	—	—	—	—
Caruarú .....	1	—	—	1	—	1	—	—
Cabrobó .....	—	1	—	—	1	—	1	—
Gravatá .....	1	—	1	—	—	—	—	—
Goyanna .....	1	—	—	1	—	1	—	—
Nazareth .....	2	—	—	—	2	2	—	—
Olinda .....	—	2	—	—	2	2	—	—
Pão d'Alho .....	—	1	—	—	1	1	—	—
Palmares .....	—	1	—	1	—	1	—	—
Quipapá .....	—	1	—	—	1	1	—	—
Recife .....	3	2	2	1	2	5	—	—
São Lourenço .....	—	2	—	—	2	2	—	—
Salgueiro .....	—	1	—	1	—	—	—	1
Timbaúba .....	—	2	1	—	1	2	—	—
Victoria .....	—	1	—	1	—	1	—	—
Total .....	8	15	5	6	12	19	1	1

## Bibliothecas existentes em 1928, segundo o numero de obras e volumes

MUNICIPIOS	OBRAS (°)					VOLUMES (°)				
	A16	201	501	1.001	2.001	A16	201	501	1.001	2.001
	200	a 500	a 1.000	a 2.000	a 10.000	200	a 500	a 1.000	a 2.000	a 10.000
Bôa Vista.....	1	—	—	—	—	1	—	—	—	—
Caruarú.....	1	—	—	—	—	1	—	—	—	—
Cabrobó.....	1	—	—	—	—	1	—	—	—	—
Gravatá.....	1	—	—	—	—	1	—	—	—	—
Goyama.....	—	—	—	1	—	—	—	—	1	—
Nazareth.....	—	1	—	1	—	—	1	—	1	—
Olinda.....	—	—	2	—	—	—	—	—	2	—
Pão d'Alho.....	—	—	—	—	1	—	—	—	—	1
Palmares.....	—	—	1	—	—	—	—	1	—	—
Quipapá.....	—	1	—	—	—	—	1	—	—	—
Recife.....	—	—	—	1	1	—	—	—	1	1
S. Lourenço.....	—	—	—	—	1	—	—	—	—	1
Salgueiro.....	—	—	1	—	—	—	—	1	—	—
Timbaúba.....	—	—	—	—	2	—	—	—	—	2
Victoria.....	—	1	—	—	—	—	1	—	—	—
Total.....	4	3	4	3	5	4	3	2	5	5

Bibliothecas existentes em 1928, segundo o numero de obras e volumes,  
por idiomas e pessoas que frequentaram

MUNICIPIOS	Frequencia	OBRAS (°)		VOLUMES (°)	
		Em Português	Em outros idiomas	Em Português	Em outros idiomas
		Bôa Vista.....	130	199	—
Caruarú.....	181	118	—	154	—
Cabrobó.....	170	50	—	50	—
Gravatá.....	131	42	12	49	15
Goyama.....	3.100	(°)	(°)	(°)	(°)
Nazareth.....	3.380	1.822	102	1.933	103
Olinda.....	120	1.550	1.410	1.550	1.410
Pão d'Alho.....	6.259	3.008	60	3.100	72
Palmares.....	800	502	73	676	98
Quipapá.....	300	428	12	428	12
Recife.....	32.287	18.542	5.220	20.493	7.195
S. Lourenço.....	10.800	2.630	1.420	3.310	1.840
Salgueiro.....	1.804	260	7	402	7
Timbaúba.....	3.700	1.996	42	2.368	82
Victoria.....	482	430	40	474	48
Total.....	63.644	31.577	8.398	35.186	10.882

(°) — Faltando da bibliotheca do municipio de Goyama e de tres da Capital.

---

---

**DIVERSÕES PUBLICAS**

---

---



Casas de diversões, em 1928, por municípios, segundo a natureza e o funcionamento

MUNICIPIOS	NATUREZA			FUNCIONAMENTO						
	Theatros	Cine-mas	Cine theatros	Diario	1 vez	2 vezes	3 vezes	4 vezes	5 vezes	Indeterminado
					por semana					
Anaragy.....	—	1	—	—	1	—	—	—	—	—
Agua Preta.....	—	1	—	—	1	—	—	—	—	—
Altinho.....	—	1	—	—	1	—	—	—	—	—
Barreiros.....	—	1	—	—	1	—	—	—	—	—
Bom Jardim.....	—	2	—	—	1	1	—	—	—	—
Bezerras.....	—	1	—	—	—	1	—	—	—	—
Brejo da Madre de Deus	—	2	—	—	1	1	—	—	—	—
Bom Conselho.....	—	—	1	—	—	1	—	—	—	—
Bonito.....	—	1	1	—	—	2	—	—	—	—
Cabo.....	—	1	—	—	—	1	—	—	—	—
Cauhotinho.....	—	1	—	—	—	1	—	—	—	—
Caruarú.....	—	—	1	—	—	—	—	1	—	—
Escada.....	—	1	—	—	1	—	—	—	—	—
Floresta.....	—	1	—	—	1	—	—	—	—	—
Flôres.....	—	1	—	—	1	—	—	—	—	—
Gançelleira.....	—	1	—	—	—	1	—	—	—	—
Garanhuns.....	—	—	2	2	—	—	—	—	—	—
Goyama.....	—	—	1	—	—	—	—	1	—	—
Gravatá.....	—	1	—	—	—	1	—	—	—	—
Itambé.....	—	—	1	—	—	1	—	—	—	—
Jaboatão.....	—	1	—	—	—	—	1	—	—	—
Limociro.....	—	1	1	—	—	—	—	2	—	—
Nazareth.....	—	1	2	—	—	2	—	1	—	—
Olinda.....	—	—	1	—	—	—	1	—	—	—
Palmares.....	—	—	1	—	—	1	—	—	—	—
Pão d'Alho.....	—	—	1	—	—	1	—	—	—	—
Pesqueira.....	—	1	1	—	—	1	1	—	—	—
Quipapá.....	—	1	—	—	1	—	—	—	—	—
Recife.....	1	13	5	8	1	1	4	4	—	1
Rio Formoso.....	—	1	—	—	1	—	—	—	—	—
São Lourenço da Matta	—	—	1	—	1	—	—	—	—	—
São Bento.....	—	1	—	—	—	1	—	—	—	—
Timbaúba.....	—	—	1	—	—	—	—	—	1	—
Triunpho.....	—	1	—	—	—	1	—	—	—	—
Victoria.....	—	—	1	—	—	1	—	—	—	—
Villa Bella.....	—	1	—	—	—	1	—	—	—	—
Total.....	1	39	22	10	13	21	7	9	1	1

**Casas de diversões, em 1928, por municípios, segundo a natureza, o numero de localidades, a lotação e o pessoal empregado**

MUNICIPIOS	NATUREZA			LOCALIDADES					Lotação completa	Pessoal empregado
	Theatros	Cine-mas	Cine theatros	Cama-roles	Frizas	Cadeiras de 1. <sup>a</sup> classe	Cadeiras de 2. <sup>a</sup> classe	Cadeiras sem distinção de classe		
Amaragy.....	—	1	—	—	—	150	50	—	200	5
Agua Preta.....	—	1	—	—	—	300	150	—	450	4
Altinho.....	—	1	—	—	—	—	—	200	200	2
Barreiros.....	—	1	—	—	—	180	60	—	240	4
Bom Jardim.....	—	2	—	—	—	560	160	—	720	6
Bezerras.....	—	1	—	—	—	—	—	200	200	3
Brejo da Madre de Deus	—	2	—	—	—	469	90	—	550	6
Bom Conselho.....	—	—	1	—	—	—	—	380	380	3
Bonito.....	—	1	1	—	—	426	70	—	496	4
Cabo.....	—	1	—	—	—	420	200	—	620	5
Canhotinho.....	—	1	—	—	—	100	50	—	150	3
Caruarú.....	—	—	1	—	—	500	100	—	600	4
Escada.....	—	1	—	2	—	350	50	—	410	10
Floresta.....	—	1	—	—	—	180	80	—	260	4
Flôres.....	—	1	—	—	—	—	—	300	300	2
Gamelleira.....	—	1	—	—	—	240	30	—	270	2
Garanhuus.....	—	—	2	—	—	600	200	600	1.400	9
Goyanna.....	—	—	1	—	—	150	350	—	500	5
Gravatá.....	—	1	—	—	—	250	50	—	300	4
Itambé.....	—	—	1	—	—	250	50	—	300	4
Jaboatão.....	—	1	—	—	—	*	*	*	*	*
Limoeiro.....	—	1	1	—	—	750	100	—	850	10
Nazareth.....	—	1	2	—	—	800	400	200	1.400	10
Olinda.....	—	—	1	—	—	600	200	—	800	8
Palmares.....	—	—	1	2	—	360	120	—	490	6
Pão d'Alho.....	—	—	1	21	2	150	130	—	415	3
Pesqueira.....	—	1	1	2	—	500	100	—	610	7
Quipapá.....	—	1	—	—	—	120	20	—	150	3
Recife.....	1	13	5	132	25	6.327	4.090	2.525	14.603	183
Rio Formoso.....	—	1	—	—	—	100	100	—	200	2
São Lourenço da Matta	—	—	1	17	—	360	100	—	545	5
São Bento.....	—	1	—	—	—	—	—	300	300	4
Timbaíba.....	—	—	1	—	—	560	440	—	1.000	7
Triunpho.....	—	1	—	—	—	150	150	—	300	2
Victoria.....	—	—	1	—	—	1.000	150	—	1.150	5
Villa Bella.....	—	1	—	—	—	—	—	600	600	5
Total.....	1	39	22	176	27	16.893	7.750	5.305	31.959	349

(\*) Não informou.

---

---

**CULTOS**

---

---





## CULTO CATHOLICO — Divisão ecclesiástica em 1928

PAROCHIAS	MUNICIPIOS	TITULAR DA PAROCHIA
Archidiocese de OLINDA — RECIFE		
Afogados .....	Recife .....	N. S. da Paz.
Altinho .....	Altinho .....	N. S. do O'.
Amaragy .....	Amaragy .....	S. José.
Barro .....	Recife .....	N. S. da Conceição.
Bebedouro .....	Altinho .....	S. Antonio.
Beberibe .....	Olinda .....	N. S. da Conceição.
Bezerras .....	Bezerras .....	S. José.
Bóia Vista .....	Recife .....	S. S. Sacramento.
Bonito .....	Bonito .....	N. S. da Conceição.
Cabo .....	Cabo .....	S. Antonio.
Caruarú .....	Caruarú .....	N. S. das Dores.
Casa Forte .....	Recife .....	N. S. da Apresentação.
Chã Grande .....	Gravatá .....	S. José.
Eneruzilhada .....	Recife .....	N. S. de Belem.
Escada .....	Escada .....	N. S. da Escada.
Gamelleira .....	Gamelleira .....	N. S. da Penha.
Gloria de Goytá .....	Cloria de Goytá .....	( <sup>1</sup> )
Graças .....	Recife .....	N. S. das Graças.
Gravatá .....	Gravatá .....	Sant'Anna.
Iguarassú .....	Iguarassú .....	Santos Cosme e Damião.
Ipojuem .....	Ipojuem .....	S. Miguel.
Itamaracá .....	Iguarassú .....	N. S. do Pilar.
Jaboatão .....	Jaboatão .....	S. Amaro.
Luz .....	S. Lourenço da Matta .....	N. S. da Luz.
Maranguape .....	Olinda .....	N. S. dos Prazeres.
Morenos .....	Jaboatão .....	N. S. da Conceição.
Muribeca .....	Jaboatão .....	N. S. do Rosario.
Olinda .....	Olinda .....	S. Pedro Martyr.
Pão d'Alho .....	Pão d'Alho .....	Divino Espirito Santo.
Piedade .....	Recife .....	N. S. da Piedade.
Rio Formoso .....	Rio Formoso .....	S. José.
Santo Antonio .....	Recife .....	S. S. Sacramento.
São Caetano .....	Caruarú .....	S. Caetano.
São José .....	Recife .....	S. José.
São Lourenço .....	S. Lourenço da Matta .....	S. Lourenço.
São Pedro Gonçalves .....	Recife .....	S. Frei Pedro Gonçalves.
Serinhãem .....	Serinhãem .....	N. S. da Conceição.
Soledade .....	Recife .....	N. S. da Soledade.
Torre .....	Recife .....	N. S. do Rosario.
Varzea .....	Recife .....	N. S. do Rosario.
Victoria .....	Victoria .....	Santo Antão.

(<sup>1</sup>) Não informou

## CULTO CATHOLICO — Divisão ecclesiastica em 1928

PAROCHIAS	MUNICIPIOS	TITULAR DA PAROCHIA
Diocese de GARANHUNS		
Aguas Bellas .....	Aguas Bellas .....	N. S. da Conceição.
Agua Preta.....	Agua Preta.....	S. José.
Barreiros .....	Barreiros .....	S. Miguel.
Belem de Maria .....	Bonito .....	N. S. da Saúde.
Bôa Vista.....	Garanhuns.....	S. Sebastião.
Bom Conselho.....	Bom Conselho.....	Sagrada Família de Nazareth.
Cauhotinho.....	Cauhotinho.....	S. Sebastião.
Catende.....	Palmares .....	Sant'Anna.
Cathedral de Garanhuns.....	Garanhuns.....	Santo Antonio.
Correntes.....	Correntes.....	N. S. da Conceição.
Jurema .....	Quipapá.....	( <sup>1</sup> )
Lagôa de Gatos.....	Panellas.....	N. S. da Conceição.
Palmares .....	Palmares.....	N. S. dos Montes.
Palmeira.....	Cauhotinho.....	N. S. da Conceição.
Panellas.....	Panellas.....	Bom Jesus dos Afflictos.
Quipapá.....	Quipapá.....	N. S. da Conceição.
São Bento.....	São Bento.....	Bom Jesus dos Afflictos.
Diocese de NAZARETH		
Bom Jardim.....	Bom Jardim.....	Sant'Anna.
Cruangy.....	Timbaúba.....	N. S. do Rosario.
Floresta dos Leões.....	Nazareth e Pão d'Alho.....	S. José.
Goyanna.....	Goyanna.....	N. S. do Rosario.
Itambé.....	Itambé.....	N. S. do Desterro.
Lagôa Secca.....	Nazareth.....	N. S. do Bom Despacho.
Limoeiro.....	Limoeiro.....	N. S. da Apresentação.
Nazareth.....	Nazareth.....	N. S. da Conceição.
N. Senhora do O'.....	Goyanna.....	N. S. do O'.
Queimadas.....	Bom Jardim.....	N. S. da Conceição.
Santa Cruz.....	Taquaretinga.....	Bom Jesus.
São Vicente.....	Timbaúba.....	S. Vicente.
Surubim.....	Bom Jardim.....	S. José.
Taquaretinga.....	Taquaretinga.....	Santo Amaro.
Tejucupapo.....	Goyanna.....	S. Lourenço.
Timbaúba.....	Timbaúba.....	N. S. das Dores.
Traunhãem.....	Nazareth.....	S. Antonio.
Vicencia.....	Nazareth.....	Sant'Anna.

(<sup>1</sup>) Não informou

## CULTO CATHOLICO — Divisão ecclesiastica em 1928

PAROCHIAS	MUNICIPIOS	TITULAR DA PAROCHIA
Diocese de PESQUEIRA		
Afogados .....	Afogados de Ingazeira .....	Bom Jesus dos Remedios.
Alagôa de Baixo .....	Alagôa de Baixo .....	N. S. da Conceição.
Bello Jardim .....	Brejo da Madre de Deus ....	N. S. da Conceição.
Belem de Cabrobó .....	Cabrobó .....	Menino Deus.
Belmonte .....	Belmonte .....	S. José.
Brejo da Madre de Deus ....	Brejo da Madre de Deus ....	S. José.
Buique .....	Buique .....	S. Felix de Cantalicio.
Cimbres .....	Pesqueira .....	N. S. das Montanhas.
Custodia .....	Alagôa de Baixo .....	S. José.
Espirito Santo .....	Afogados de Ingazeira .....	(1)
Flores .....	Flores .....	N. S. da Conceição.
Floresta .....	Floresta .....	Bom Jesus dos Afflictos.
Ganelleira .....	Buique .....	N. S. da Conceição.
Pedra .....	Pedra .....	N. S. da Conceição.
Pesqueira .....	Pesqueira .....	Sant'Agueda.
Rio Branco .....	Pesqueira .....	N. S. do Livramento.
São José do Egypto .....	S. José do Egypto .....	S. José.
Tacaratu .....	Tacaratu .....	S. José.
Triumpho .....	Triumpho .....	N. S. das Dores.
Villa Bella .....	Villa Bella .....	N. S. da Penha.
Diocese de PETROLINA		
Barra de São Pedro .....	Ouricury .....	S. Pedro.
Bôa Vista .....	Bôa Vista .....	N. S. da Conceição.
Bódocó .....	Granito .....	S. José.
Cabrobó .....	Cabrobó .....	N. S. da Conceição.
Granito .....	Granito .....	N. S. do Bom Conselho.
Leopoldina .....	Leopoldina .....	Sant'Anna.
Novo Exú .....	Novo Exú .....	Bom Jesus dos Afflictos.
Ouricury .....	Ouricury .....	S. Sebastião.
Petrolina .....	Petrolina .....	N. S. da Conceição.
Salgueiro .....	Salgueiro .....	S. Antonio.
São Gonçalo .....	Ouricury .....	N. S. da Conceição.
Serrinha .....	Salgueiro .....	N. S. da Conceição.
Curato de Santa Cruz .....	Ouricury .....	Santa Cruz.

(1) Não informou

## CULTO CATHOLICO — Movimento religioso durante o anno de 1928, por archidiocese, dioceses e parochias

NOME DA PAROCHIA	BAPTISADOS		Casa-mentos	Extre-mas unções	Via-ticos	Em-com-mendações	COMMUNHÕES		Asso-cia-ções pias	Temp-los
	Sexo mascu-lino	Sexo femini-no					Pela 1. <sup>a</sup> vez	Outras vezes		
Archidiocese de OLINDA — RECIFE (1)										
Amaragy.....	446	453	118	69	46	19	146	5.920	5	5
Beberibe.....	283	215	68	56	58	4	98	6.501	2	3
Bôa Vista.....	259	310	85	36	30	16	111	32.000	18	7
Bonito.....	1.050	975	623	112	62	44	—	18.500	5	7
Carnarú.....	1.251	1.248	371	162	154	36	320	53.903	7	7
Casa Forte.....	366	369	87	176	114	36	186	143.015	8	6
Chã Grande.....	514	519	135	96	78	16	100	18.786	3	5
Encruzilhada.....	593	583	69	97	87	—	77	11.614	5	2
Escada.....	552	345	103	50	60	62	55	1.800	1	9
Gamelleira.....	365	387	147	73	67	25	80	23.300	5	7
Graças.....	159	142	45	36	44	17	112	28.462	7	7
Ipojuca.....	241	256	101	120	86	180	425	18.000	6	25
Maranguape.....	376	318	216	93	103	84	200	360	8	13
Morenos.....	367	326	103	153	123	62	201	21.937	4	3
Olinda.....	253	250	87	274	231	34	264	176.690	19	17
Pão d'Alho.....	698	695	161	82	75	15	150	15.446	8	22
Rio Formoso.....	265	264	45	11	5	—	94	1.821	6	4
S. Antonio.....	129	194	30	—	—	—	8	1.289	7	8
S. Caetano.....	558	645	113	130	110	—	20	—	5	5
S. José.....	399	406	165	123	111	17	318	68.700	24	6
Serrolâem.....	319	320	71	41	16	—	102	5.224	3	11
Varzea.....	321	261	77	110	95	24	171	2.758	6	5
Total.....	9.764	9.481	3.020	2.100	1.755	691	3.238	656.026	162	184

### Diocese de GARANHUNS (2)

Agua Preta.....	340	347	140	68	20	120	122	6.680	2	6
Barreiros.....	379	334	86	16	23	2	56	—	5	10
Bôa Vista.....	980	986	331	60	40	—	—	7.396	4	10
Bom Conselho.....	1.268	1.168	289	155	101	45	—	10.600	5	16
Canhotoilho.....	625	475	160	125	140	80	125	8.000	3	8
Lagôa de Gatos.....	435	500	140	80	80	25	150	20.000	5	3
Panellas.....	590	506	150	—	—	—	—	—	3	3
Quipapá.....	640	582	227	94	95	—	65	12.687	3	3
Total.....	5.167	4.898	1.523	598	499	272	518	65.363	30	59

### Diocese de NAZARETH (3)

Bom Jardim.....	901	965	240	51	52	20	94	12.746	8	14
Floresta dos Leões.....	493	326	86	59	58	37	—	6.634	2	6
Itumbé.....	327	275	167	115	98	48	206	6.079	9	8
Limocairo.....	957	997	384	80	45	54	150	18.000	4	8

(1) Faltando 19 parochias

(2) Faltando 9 parochias

(3) Faltando 11 parochias

**CULTO CATHOLICO — Movimento religioso durante o anno de 1928,  
por archidocese, dioceses, e parochias**

NOME DA PAROCHIA	BAPTISADOS		Casa-mentos	Extre- mas unções	Via- ticos	En- com- men- dações	COMMUNHÕES		Asso- cia- ções pias	Tem- plos
	Sexo mascu- lino	Sexo femini- no					Pela 1. <sup>a</sup> vez	Outras vezes		
Diocese de NAZARETH (Continuação)										
Santa Cruz.....	305	401	35	27	14	13	45	5.600	2	6
Sarubim.....	697	811	341	76	132	68	5.311	30.907	3	13
Taquaretinga.....	608	409	98	80	75	35	102	18.000	6	8
Total.....	4.288	4.184	1.351	488	474	275	5.908	97.966	34	63

Diocese de PESQUEIRA (1)

Afogados de Ingazeira..	353	230	85	54	50	63	325	15.075	7	5
Alagôa de Baixo.....	189	179	39	34	34	31	30	4.000	3	2
Bello Jardim.....	484	423	103	49	34	21	—	—	4	6
Cimbres.....	207	177	77	27	23	4	10	1.240	4	4
Custodia.....	206	208	42	34	31	10	30	3.000	3	3
Flores.....	516	486	99	38	36	8	64	19.348	9	4
Ganelleira.....	97	105	30	6	5	7	76	2.500	2	13
Pesqueira.....	650	834	134	93	52	—	26	76.060	—	6
Rio Branco.....	248	259	40	46	45	26	120	5.000	3	3
S. José do Egypto.....	256	324	82	112	110	96	142	1.002	14	5
Triunpho.....	627	578	177	76	70	351	62	37.801	5	5
Villa Bella.....	361	301	127	147	107	64	73	17.205	5	6
Total.....	4.194	4.104	1.025	716	597	681	958	182.231	59	69

Diocese de PETROLINA (2)

Barra de S. Pedro.....	248	242	67	19	18	—	16	3.096	—	—
Bôa Vista.....	110	119	50	18	16	—	2	5.184	—	—
Bodocó.....	542	280	—	37	37	—	17	1.295	—	—
Cabrobó.....	133	140	45	4	8	—	46	3.762	—	—
Granito.....	169	170	52	9	—	—	—	—	—	—
Leopoldina.....	116	120	24	21	21	—	46	3.762	—	—
Novo Exú.....	170	183	73	—	—	—	—	—	—	—
Ouricury.....	125	103	18	6	8	—	20	4.101	—	—
Petrolina.....	495	416	115	105	100	—	125	28.320	—	—
Salgueiro.....	218	220	35	—	—	—	—	—	—	—
São Gonçalo.....	305	310	96	—	—	—	—	—	—	—
Serrinha.....	142	153	35	—	—	—	—	—	—	—
Curato de Santa Cruz..	149	120	—	—	—	—	—	—	—	—
Total.....	2.922	2.576	610	219	208	—	272	49.620	—	—

(1) Faltando 8 parochias.

(2) Nas diversas columnas os lugares em branco não foram respondidos.

## CULTO PROTESTANTE — Movimento

N.º de ordem	MUNICIPIOS	DENOMINAÇÃO	Ministros	Presbyteros	Diaconos	Membros communicantes em 1927
EGREJA						
1	Aguas Bellas...	Egreja Presbyteriana de Aguas Bellas...	1	2	1	37
2	Canhotinho.....	Egreja Presbyteriana de Canhotinho.....	1	4	4	854
		Egreja Presbyteriana de Catonha.....	1	3	3	60
		Egreja Presbyteriana de Cachoeira Dantas.	1	5	5	170
3	Caruarú.....	Egreja Presbyteriana de Caruarú.....	1	—	—	39
4	Gamelleira.....	Egreja Presbyteriana de Gamelleira.....	1	—	—	35
5	Garanhuns.....	Egreja Presbyteriana de Garanhuns.....	5	3	2	260
		Egreja Presbyteriana de Gelead.....	1	3	4	162
6	Jaboatão.....	Egreja Presbyteriana de Jaboatão.....	1	3	3	56
7	Palmares.....	Egreja Presbyteriana de Palmares.....	1	6	6	150
		Egreja Presbyteriana de Catende.....	1	3	3	135
8	Recife.....	1.ª Egreja Presbyteriana do Recife.....	1	3	4	492
		2.ª Egreja Presbyteriana do Recife.....	1	2	3	310
		Egreja Presbyteriana de Areias.....	1	2	1	41
9	Victoria.....	Egreja Presbyteriana de Campo Alegre...	1	1	1	52
		Egreja Presbyteriana de Victoria.....	1	—	—	35
Total da denominação Presbyteriana.....			20	40	40	2.883
EGREJA						
(Missão)						
10	Barreiros.....	Egreja Baptista de Barreiros.....	—	—	1	47
11	Bom Jardim.....	Egreja Baptista de Campo Alegre.....	—	—	2	51
		Egreja Baptista de Mogaúga.....	—	—	2	31
12	Cabo.....	Egreja Baptista do Cabo.....	—	—	1	7
13	Carnarú.....	Egreja Baptista de Caruarú.....	1	—	2	60
14	Escada.....	Egreja Baptista de Escada.....	1	—	1	26
15	Gamelleira.....	Egreja Baptista de Ribeirão.....	1	—	—	19
16	Garanhuns.....	Egreja Baptista de Garanhuns.....	1	—	2	54
17	Goyanna.....	Egreja Baptista de Goyanna.....	1	—	2	28
18	Iguarassú.....	Egreja Baptista de Itamaracá.....	—	—	2	15
19	Jaboatão.....	Egreja Baptista de Comportas.....	—	—	—	18
		Egreja Baptista de Tigipió.....	1	—	—	16
20	Limoeiro.....	Egreja Baptista de Limoeiro.....	1	—	1	23
		Egreja Baptista de Amaras.....	—	—	2	23
		Egreja Baptista de Ilhétras.....	—	—	3	56
21	Olinda.....	Egreja Baptista de Olinda.....	1	—	1	46
		Egreja Baptista de Agua Fria.....	1	—	5	125
22	Pão d'Alho.....	Egreja Baptista de Floresta dos Leões.....	1	—	—	31
23	Pesqueira.....	Egreja Baptista de Rio Branco.....	1	—	—	—
		Egreja Baptista de Afogados (.....	—	—	—	—
24	Recife.....	Egreja Baptista de Areias.....	1	—	3	56
		Egreja Baptista da Capungá.....	4	—	5	211
		Egreja Baptista de Casa Amarella.....	1	—	2	28
		Egreja Baptista da Magdalená.....	1	—	2	49
		Egreja Baptista de Nova Ypiranga.....	—	—	—	12
		Egreja Baptista da Rua da Concordia.....	1	—	3	65
		Egreja Baptista da Rua Imperial.....	1	—	7	330
		Egreja Baptista de Santo Amaro.....	1	—	3	56
Egreja Baptista de Sant'Anna.....	1	—	—	—		
	Egreja Baptista do Zumbý.....	1	—	3	89	

(3) Não respondeu o questionário

## religioso durante o anno de 1928

CONVERSÕES DURANTE O ANNO			Total de membros em 1928	BAPTISADOS			Bençãos matrimoniaes	CONSAGRAÇÕES FUNEBRES			Congregados	Congregações
Sexo masc.	Sexo fem.	Total		Sexo masc.	Sexo fem.	Total		Sexo masc.	Sexo fem.	Total		
5	8	13	50	9	7	16	1	—	—	—	30	3
15	28	43	897	14	22	36	2	2	—	2	45	3
—	—	—	60	4	4	8	4	—	—	—	25	1
21	17	38	208	5	3	8	4	—	—	—	80	3
4	4	8	47	2	4	6	—	1	—	1	56	1
—	—	—	—	—	—	—	—	—	—	—	—	—
12	15	27	287	6	6	12	5	1	1	2	152	9
5	6	11	173	10	6	16	3	1	1	2	60	5
—	—	—	56	2	3	5	—	2	—	2	20	—
—	—	23	173	—	—	57	—	2	1	3	500	4
12	8	20	155	12	8	20	1	1	—	1	200	1
6	12	18	510	4	8	12	3	—	—	—	160	6
—	—	32	342	8	4	12	4	2	—	2	100	3
2	8	10	51	2	10	12	1	1	—	1	100	1
—	2	2	54	1	2	3	1	—	—	—	45	1
6	9	15	50	—	2	2	1	—	2	2	61	2
88	117	260	3.113	79	89	225	30	13	5	18	1.634	43

## PRESBYTERIANA

## BAPTISTA

Americana)

12	4	16	63	2	2	4	3	—	1	1	50	2
3	2	5	55	2	2	4	1	1	—	1	48	2
—	1	1	32	2	—	2	—	1	2	3	68	2
—	—	—	—	—	—	—	—	—	—	—	20	2
4	11	15	75	3	5	8	—	—	—	—	67	2
5	7	12	38	1	1	2	2	—	—	—	36	2
8	4	12	31	3	1	4	1	—	—	—	21	2
15	23	38	92	15	24	39	1	—	—	—	68	4
—	—	—	28	—	—	—	—	—	—	—	35	2
1	—	1	16	1	—	1	—	—	—	—	18	2
—	—	—	18	—	—	—	—	—	—	—	25	2
—	2	2	18	—	2	2	—	—	—	—	20	2
2	2	4	27	2	2	4	1	—	—	—	30	2
3	7	10	33	5	1	6	—	—	—	—	45	1
—	—	—	—	—	—	—	—	—	—	—	60	2
—	—	—	—	—	—	—	—	—	—	—	50	2
14	19	33	158	12	16	28	—	1	1	2	119	4
4	6	10	41	4	6	10	2	—	—	—	38	2
11	6	17	17	5	9	14	—	—	—	—	14	—
—	—	—	—	—	—	—	—	—	—	—	—	—
1	1	2	58	1	1	2	—	—	—	—	65	2
18	31	49	260	18	31	49	1	—	1	1	36	2
8	10	18	46	2	2	4	—	—	—	—	35	2
4	16	20	69	4	16	20	—	—	—	—	55	2
—	—	7	19	—	—	—	—	—	—	—	18	1
15	12	27	92	6	4	10	1	—	—	—	70	3
40	65	105	435	13	23	36	4	1	1	2	150	4
—	—	10	66	—	—	—	2	2	—	2	65	2
—	—	—	25	—	2	2	—	—	—	—	12	—
8	16	24	113	4	14	18	2	2	2	4	95	3

## CULTO PROTESTANTE — Movimento

N.º de ordem	MUNICIPIOS	DENOMINAÇÃO	Mi-nistros	Pres-by-teros	Dia-co-nos	Mem-bros commu-n-gantes em 1927
(Conti						
25	Serinhãem .....	Egreja Baptista de Serinhãem.....	—	—	2	18
26	Timbaúba .....	Egreja Baptista de Timbaúba .....	1	—	—	28
		Egreja Baptista de Lagêdo .....	1	—	3	80
27	Victoria.....	Egreja Baptista de Vermelho .....	—	—	2	35
<b>Total da missão americana Baptista.....</b>			26	—	62	1.732
EGREJA						
(Associação						
28	Cabo .....	Egreja Baptista de Ponte dos Carvalhos ..	1	—	—	—
		Egreja Baptista do Cabo .....	1	—	—	—
29	Gloria de Goytá	Egreja Baptista de Cachocira.....	5	—	4	94
30	Gravatá.....	Egreja Baptista de Gravatá.....	1	—	7	138
31	Itambé .....	Egreja Baptista de Itymorante .....	1	—	2	—
		Egreja Baptista de Prazeres.....	1	—	2	37
32	Jaboatão .....	Egreja Baptista de Muribeca .....	1	—	1	—
		Egreja Baptista de Tigipió .....	1	—	2	18
		Egreja Baptista de Jaboatão .....	1	—	2	40
33	Limoeiro.....	Egreja Baptista de Limoeiro .....	1	—	—	36
34	Nazareth.....	Egreja Baptista de Nazareth .....	1	—	3	—
35	Olinda.....	Egreja Baptista de Salgadinho.....	1	—	—	13
		Egreja Baptista do Arruda .....	1	—	—	90
36	Pesqueira.....	Egreja Baptista de Beberibe .....	1	—	1	60
		Egreja Baptista de Rio Branco.....	1	—	2	38
37	Recife .....	Egreja Baptista de Santo Amaro.....	—	—	—	27
		Egreja Baptista da Torre .....	1	—	4	230
		Egreja Baptista do Feitoza .....	2	—	5	98
		Egreja Baptista do Dendezeiro .....	1	—	—	48
		Egreja Baptista do Cordeiro .....	1	—	2	23
		Egreja Baptista de Afogados (Remedios) ..	1	—	4	42
		Egreja Baptista de Coqueiral .....	1	—	1	18
		Egreja Baptista de Estancia .....	1	—	2	51
		Egreja Baptista do Monteiro .....	1	—	—	—
		Egreja Baptista da Varzea.....	1	—	1	43
Egreja Baptista de Ponto de Parada.....	1	—	—	—		
<b>Total da Associação Baptista Brasileira....</b>			30	—	45	1.144
EGREJA						
38	Jaboatão.....	Egreja Pernambucana de Jaboatão .....	1	1	2	75
39	Recife .....	Egreja Pernambucana do Recife .....	1	2	3	286
40	Timbaúba.....	Egreja Congregacional de Monte Alegre..	1	2	3	150
<b>Total da denominação Congregacional .....</b>			3	5	8	511
EGREJA						
41	Recife .....	Egreja Evangelica Anglicana .....	1	—	—	100
RE						
Egreja Presbyteriana .....			20	40	40	2.888
Egreja Baptista — Missão Americana.....			26	—	62	1.732
Egreja Baptista — Associação Brasileira.....			30	—	45	1.144
Egreja Congregacional .....			3	5	8	511
Egreja Evangelica Anglicana .....			1	—	—	100
<b>Total.....</b>			80	45	155	6.875



## religioso durante o anno de 1928

CONVERSÕES DURANTE O ANNO			Total de membros em 1928	BAPTISADOS			Bênçams matrimoniaes	CONSAGRAÇÕES FUNEBRES			Congregados	Congregações
Sexo masc.	Sexo fem.	Total		Sexo masc.	Sexo fem.	Total		Sexo masc.	Sexo fem.	Total		
—	—	3	21	—	—	3	—	—	—	—	25	2
7	5	12	40	1	2	3	1	—	—	—	31	2
1	1	2	82	1	1	2	8	2	—	2	85	2
—	—	—	34	—	—	—	—	—	—	—	40	2
184	251	455	2.102	107	167	277	30	10	8	18	1.614	68

## BAPTISTA

## Brasileira)

9	15	24	—	3	6	9	2	—	—	—	—	—
2	4	6	—	2	4	6	2	—	2	2	—	—
5	13	18	112	5	13	18	1	2	1	3	2	98
8	6	14	152	8	6	14	4	—	—	—	3	45
—	—	—	22	14	8	22	—	—	—	—	—	23
1	2	3	40	1	2	3	—	—	1	1	—	19
—	—	—	60	—	—	—	—	—	—	—	—	22
4	3	7	25	4	3	7	2	1	—	1	—	15
1	1	2	42	1	1	2	—	1	2	3	—	32
3	7	10	46	3	7	10	3	—	—	—	—	12
—	3	3	—	—	3	3	3	—	—	—	—	20
—	—	—	—	—	—	—	—	—	—	—	1	8
2	3	5	95	2	3	5	—	1	2	3	4	26
20	35	55	115	20	35	55	—	1	—	1	4	28
2	8	10	48	2	8	10	1	—	—	—	—	15
—	—	—	—	—	—	—	—	—	—	—	—	10
6	8	14	244	6	8	14	4	—	—	—	4	55
3	4	7	105	3	2	5	1	—	—	—	3	35
5	8	13	61	5	8	13	4	—	—	—	1	13
1	—	1	24	1	—	1	—	—	2	2	—	8
1	2	3	45	1	2	3	—	—	1	1	5	46
4	3	7	25	4	3	7	2	1	—	1	3	19
3	6	9	60	3	6	9	—	—	—	—	3	35
3	2	5	19	3	2	5	—	1	—	1	—	6
4	3	7	50	4	3	7	2	2	1	3	2	48
5	1	6	21	4	1	5	—	—	—	—	—	9
92	137	229	1.411	99	134	233	31	10	12	22	35	647

## CONGREGACIONAL

4	6	10	85	1	2	3	—	—	—	—	—	185
3	2	5	291	3	11	14	—	1	5	6	6	150
6	12	18	168	6	12	18	5	—	—	—	3	100
13	20	33	544	10	25	35	5	1	5	6	9	435

## ANGLICANA

2	3	5	360	—	—	—	4	3	2	5	—	—
---	---	---	-----	---	---	---	---	---	---	---	---	---

## SUMO

88	117	260	3.113	79	89	225	30	13	5	18	1.634	43
184	251	455	2.102	107	167	277	30	10	8	18	1.614	68
92	137	229	1.411	99	134	233	31	10	12	22	35	647
13	20	33	544	10	25	35	5	1	5	6	9	435
2	3	5	360	—	—	—	4	3	2	5	—	—
379	528	982	7.530	295	415	770	100	37	32	69	3.292	1.193

## CULTO PROTESTANTE — Movimento das Escolas Dominicæes, na Capital, em 1928

DENOMINAÇÃO	Escolas	Alm- nos	Proles- sores
<b>EGREJA PRESBYTERIANA</b>			
1. <sup>a</sup> Igreja Presbyteriana do Recife.....	6	372	27
2. <sup>a</sup> Igreja Presbyteriana do Recife.....	4	266	15
Igreja Presbyteriana de Arcias.....	1	61	6
Igreja Presbyteriana de Campo Alegre.....	1	59	4
<b>Total da denominação Presbyteriana.....</b>	<b>12</b>	<b>758</b>	<b>52</b>
<b>EGREJA BAPTISTA (Missão Americana)</b>			
Egreja Baptista de Afogados.....	1	135	10
" " de Arcias.....	1	43	6
" " da Capunga.....	1	173	13
" " de Casa Amarella.....	1	61	5
" " da Magdalena.....	1	78	7
" " de Nova Ypiranga.....	1	33	3
" " da Rua da Concordia.....	1	49	6
" " da Rua Imperial.....	2	321	25
" " de Santo Amaro.....	1	50	7
" " de Sant'Anna.....	*	*	*
" " do Zumby.....	1	122	11
<b>Total da missão americana Baptista.....</b>	<b>11</b>	<b>1.065</b>	<b>93</b>
<b>EGREJA BAPTISTA (Associação Brasileira)</b>			
1. <sup>a</sup> Igreja Baptista do Recife.....	1	82	10
Egreja Baptista de Beberibe.....	1	52	6
" " de Coqueiral.....	1	15	3
" " do Cordeiro.....	1	34	4
" " do Dendezeiro.....	1	69	8
" " de Estancia.....	1	83	8
" " do Feitoza.....	1	68	7
" " do Monteiro.....	*	*	*
" " de Ponto de Parada.....	*	*	*
" " dos Remedios.....	1	74	9
" " de Santo Amaro.....	*	*	*
" " da Torre.....	1	161	24
" " da Varzea.....	1	67	9
<b>Total da Associação Baptista Brasileira.....</b>	<b>10</b>	<b>705</b>	<b>88</b>
<b>EGREJA CONGREGACIONAL</b>			
Egreja Congregacional Pernambucana, do Recife.....	7	289	35
<b>RESUMO</b>			
Egreja Presbyteriana.....	12	758	52
Egreja Baptista (Missão Americana).....	11	1.065	93
Egreja Baptista (Associação Brasileira).....	10	705	88
Egreja Congregacional.....	7	289	35
<b>TOTAL.....</b>	<b>40</b>	<b>2.817</b>	<b>268</b>

\* Não informou.

---

---

**CRIMINALIDADE E SUICÍDIOS**

---

---



## Crimes e contravenções ocorridos em 1928, por municípios

MUNICÍPIOS	CONTRA A ORDEM E TRANQUILIDADE PUBLICAS				CONTRA AS PESSOAS				CONTRA A PROPRIEDADE				Total	
	Moe-da falsa	Es-tel-lionato	Desobe-dien-cia ás autori-dades	Va-dia-Ou-tros	In-fan-ti-cídio	Homicí-dio e tentati-va de homicí-dio	Fe-ri-men-to	Atenta-dos á honra e ao pudor	Ou-tros	Rou-bo	Fur-to	In-cen-dio		Ou-tros
Afogados de Ingazeira .....							2			1				3
Água Preta .....						2	10		1	4	3		1	21
Águas Bellas .....						2		2						4
Alagoa de Baixo .....							1							1
Altinho .....							24	1		1	1			27
Amaragy .....						3		2						5
Barreiros .....						5	5	1		1	1			13
Belmonte .....							5	1						6
Bezerros .....						2	10	4		2				18
Boa Vista .....						1	2							3
Bom Jardim .....						11	18				2		1	32
Bom Conselho .....					1	1	6	11	13	1	8			41
Bonito .....						6	5	1			1			13
Brejo da M. de Deus .....						2	9	6			1			18
Buique .....						2	2							4
Cabo .....						3	17				1			21
Cabrobó .....						1	2							3
Canhotinho .....						6	29	2			8			45
Caruarú .....		1				5	14	1		2				23
Correntes .....						3	10	9			3			25
Escada .....						8	4				2			14
Flores .....						1	1				2			4
Floresta (¹) .....														
Gamelleira .....						5	8	2		2	1			18
Garanhuns .....						7	15	4		2	1			29
Gloria de Goytá .....						2	14	2		1				19
Goyanna .....		2	1			7	21	9	1	1	5			47
Granito (²) .....														
Gravatá .....						6	9			1	3			19

(¹) Não informou. (²) Não houve crimes.

## Crimes e contravenções ocorridos em 1928, por municípios

MUNICIPIOS	CONTRA A ORDEM E TRANQUILIDADE PUBLICAS					CONTRA AS PESSOAS				CONTRA A PROPRIEDADE					Total
	Moe- da falsa	Es- tel- lio- nato	Desobe- diên- cia ás autori- dades	Va- dia- gem	Ou- tros	In- fan- ti- ci- dio	Homici- dio e tentati- va de homici- dio	Fe- ri- men- to	Attenta- dos á honra e ao pudor	Ou- tros	Rou- bo	Fur- to	In- cen- dio	Ou- tros	
Iguarassú .....	—	—	—	—	—	—	6	11	7	—	—	3	—	—	27
Ipojuca .....	—	1	—	—	—	—	5	21	2	1	—	1	—	1	32
Itambé .....	—	—	—	—	—	—	4	2	—	—	8	3	—	—	17
Jaboatão .....	—	—	—	—	—	—	4	36	10	—	3	3	—	—	56
Leopoldina .....	—	—	—	—	—	—	—	—	—	—	—	1	—	—	1
Limoeiro .....	—	—	—	—	—	—	3	11	3	—	—	3	—	—	20
Nazareth .....	—	—	—	—	—	—	8	7	3	—	—	4	—	—	22
Novo Exú .....	—	—	—	—	—	—	1	—	1	—	—	—	—	—	2
Olinda .....	—	—	—	—	—	—	1	28	9	—	2	2	—	—	42
Ouricury .....	—	—	—	—	—	—	1	—	—	—	—	—	—	—	1
Palmares .....	—	—	—	—	—	—	10	25	5	—	—	5	1	—	46
Panellas .....	—	1	—	—	—	1	3	10	2	1	—	4	—	—	22
Pão d'Alho .....	—	—	—	—	—	—	2	10	3	—	2	5	—	—	22
Pedra .....	—	—	—	—	—	—	—	1	1	—	—	1	—	—	3
Pesqueira .....	—	—	—	—	—	—	4	8	—	—	1	5	—	—	18
Petrolina .....	—	—	—	—	—	—	1	2	3	—	—	—	—	—	6
Quipapá .....	—	—	—	—	—	—	4	9	1	—	—	2	—	—	16
Recife .....	5	6	1	—	4	1	17	255	77	1	8	55	—	3	433
Rio Formoso .....	—	—	—	—	—	—	3	3	2	—	—	—	—	—	8
Salgueiro .....	—	—	—	—	—	—	2	—	—	—	—	—	—	—	2
S. Bento .....	—	—	—	—	—	1	2	5	4	—	—	3	—	—	15
S. José do Egypto ..	—	—	—	—	—	—	4	4	1	—	2	—	—	—	11
S. Lourenço .....	—	—	—	—	—	—	6	12	4	—	1	3	—	—	26
Serinhãem .....	—	—	—	—	—	—	2	7	1	—	—	3	—	—	13
Tacarati .....	—	—	—	—	—	—	2	—	—	—	—	—	—	—	2
Taquaretinga .....	—	—	—	—	—	—	5	1	—	—	—	2	—	—	8
Timbaúba .....	—	—	—	—	—	—	2	5	1	—	4	—	—	—	12
Triunpho .....	—	—	—	—	—	—	1	—	1	—	—	—	—	—	2
Victoria .....	—	—	1	—	—	1	2	8	4	—	3	4	—	—	23
Villa Bella .....	—	—	—	—	—	—	1	2	3	—	—	1	—	—	7
TOTAL .....	5	11	3	—	5	1	202	731	208	5	53	156	1	61	1.391



### Suicídios e tentativas de suicídio, segundo o sexo dos autores, por municípios, durante o anno de 1928

MUNICIPIOS	SUICIDIOS			TENTATIVAS DE SUICIDIO			TOTAL		
	Committidos		Total	Committidas		Total	Committidos		Total
	Por Homens	Por Mulheres		Por Homens	Por Mulheres		Por Homens	Por Mulheres	
Agua Preta.....	1	—	1	—	—	—	1	—	1
Brejo da Madre de Deus.....	1	—	1	—	—	—	1	—	1
Bezerras.....	1	—	1	—	1	1	1	1	2
Bom Jardim.....	3	1	4	—	—	—	3	1	4
Cabo.....	1	—	1	—	1	1	1	1	2
Caruarú.....	—	2	2	—	—	—	—	2	2
Gamelleira.....	—	1	1	—	—	—	—	1	1
Gloria de Goytá.....	1	2	3	1	—	1	2	2	4
Gravatá.....	—	1	1	—	—	—	—	1	1
Iguarassú.....	2	—	2	1	—	1	3	—	3
Ipojuca.....	1	1	2	—	—	—	1	1	2
Jaboatão.....	—	—	—	2	1	3	2	1	3
Leopoldina.....	1	—	1	—	—	—	1	—	1
Limoeiro.....	2	1	3	1	—	1	3	1	4
Nazareth.....	3	2	5	—	—	—	3	2	5
Olinda.....	2	—	2	—	1	1	2	1	3
Pão d'Alho.....	1	—	1	—	—	—	1	—	1
Pedra.....	1	—	1	—	—	—	1	—	1
Quipapá.....	—	—	—	2	—	2	2	—	2
Recife.....	7	12	19	5	9	14	12	21	33
São José do Egypto.....	—	2	2	—	—	—	—	2	2
Serinhãem.....	1	—	1	—	—	—	1	—	1
Total.....	29	25	54	12	13	25	41	38	79

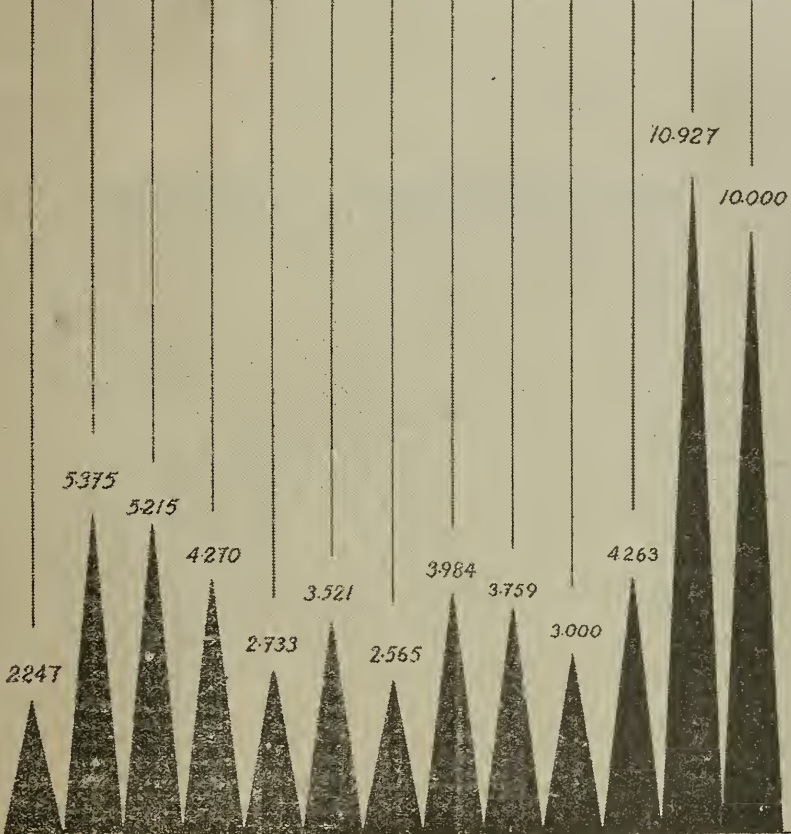
### Gabinete de Identificação Criminal — Pessoas identificadas de 1916 a 1928

ANNOS	IDENTIFICAÇÕES DE											TOTAL
	Delinquentes	Contra-ventores	Mendi-gos	Mere-trizes	Solda-dos	Civis	Domes-ticos	Empre-gados	Guardas civis	Menores	Elei-tores	
1916	993	—	—	—	—	1.131	—	—	—	—	123	2.247
1917	392	—	—	—	—	933	—	—	—	—	4.050	5.375
1918	134	—	—	—	—	1.658	—	—	—	—	3.423	5.215
1919	140	—	—	—	—	2.167	—	—	—	212	1.751	4.270
1920	251	—	—	—	—	2.029	—	—	85	—	368	2.733
1921	354	—	—	—	—	2.440	—	—	79	6	642	3.521
1922	247	—	—	—	—	1.900	—	—	—	91	327	2.565
1923	399	77	—	—	—	1.788	—	—	—	42	1.678	3.984
1924	389	62	—	—	—	2.607	—	—	—	111	590	3.759
1925	414	50	—	—	—	1.994	—	—	—	95	447	3.000
1926	387	114	—	—	—	2.574	—	—	—	64	1.124	4.263
1927	942	1.418	418	890	—	2.878	3.707	61	29	464	120	10.927
1928	850	1.099	159	150	332	3.304	2.746	112	183	222	843	10.000



# IDENTIFICAÇÕES NOS REGISTOS DO GABINETE DE IDENTIFICAÇÃO E ESTATÍSTICA CRIMINAL ~

1916 1917 1918 1919 1920 1921 1922 1923 1924 1925 1926 1927 1928



**Casa de Detenção — Criminosos recolhidos, no biennio de 1927 — 1928,  
segundo os sexos e o motivo da prisão**

MOTIVOS	1927		1928	
	Homens	Mulheres	Homens	Mulheres
Homicídio.....	177	1	230	3
Homicídio e roubo.....	3	—	2	—
Tentativa de homicídio.....	7	—	4	—
Infanticídio.....	1	5	—	2
Ferimento grave.....	7	1	6	—
Ferimento leve.....	183	12	192	11
Defloramento.....	20	—	25	—
Estupro.....	12	—	8	—
Rapto.....	10	—	6	—
Roubo.....	30	—	31	1
Furto.....	140	—	138	3
Receptador de furto.....	14	—	1	—
Abuso de confiança.....	7	—	1	—
Arrombamento.....	6	—	5	—
Moeda falsa.....	7	—	7	—
Estelionato.....	15	—	8	—
Espancamento.....	12	1	1	—
Homicídio e ferimento.....	2	—	3	—
Bigamia.....	1	—	1	—
Atropelamento e ferimento.....	7	—	1	—
Attentado ao pudor.....	5	—	4	—
Contrabando.....	19	—	—	—
Desacato á autoridade.....	1	—	1	—
Lenocínio.....	—	1	—	—
Deserção.....	3	—	1	—
Outros crimes.....	97	2	143	3
<b>Total.....</b>	<b>786</b>	<b>23</b>	<b>829</b>	<b>23</b>

---

---

**DIVISÃO ADMINISTRATIVA**

---

---



## Historico da divisão territorial do Estado (1)

MUNICIPIOS	HISTORICO	DISTRICTOS
Afogados de Ingazeira..	<p>A sede do municipio era a antiga povoação de Ingazeira, sendo transferida pela lei 1493 de 12 de Maio de 1879 para a de Afogados, voltando para Ingazeira pela lei n.º 1761, de 5 de Julho de 1883; sendo revogada pela lei n.º 1827, de 28 de Junho de 1884.</p> <p>Creada Municipio pela lei n.º 1260, de 26 de Maio de 1877.</p>	<p>1.º—Aogados de Ingazeira.</p> <p>2.º—Espírito Santo.</p> <p>3.º—Macacos.</p>
Agua Preta.....	<p>Elevada a categoria de villa pela lei n.º 156, de 31 de Março de 1846, suprimida pela lei n.º 314, de 13 de Maio de 1853, sendo incorporada a Barreiros. — Restaurada pela lei n.º 460, de 2 de Maio de 1859 e incorporada a Rio Formoso, sendo desligada pela lei n.º 520, de 13 de Maio de 1862, passando para Palmares. — Villa, novamente, pela lei n.º 1409, de 12 de Maio de 1879. — Elevada á categoria de cidade pela lei n.º 130, de 3 de Junho de 1893. Constituiu-se Municipio autonomo em virtude da lei n.º 52, de 3 de Agosto de 1892, installando-se em 21 de Março de 1893.</p> <p>Com a execução da lei n.º 1931, de 11 de Setembro de 1928, conserva todo o seu territorio, diminuido, apenas, dos seguintes engenhos: Cuyambuca, Alto, Sitio do Meio, Primoroso, Pedra de Fogo, Riacho do Padre, Pereira Grande, Barro Branco, Esguandim, Dona, Pereirinha, Jacaré, Bella Feição, Bello Prado, Altinho, Lameiro e José da Costa, que passaram para o municipio de Gamelleira.</p>	<p>1.º—Agua Preta.</p> <p>2.º—Sertãozinho de Baixo.</p>
Aguas Bellas .....	<p>Foi elevada á categoria de villa e constituido municipio independente de Buique pela lei n.º 997, de 13 de Junho de 1871, sendo installada em 15 de Junho de 1872. — Em 16 de Janeiro de 1883 foi constituido municipio autonomo. A sua antiga denominação era Povoação de Ipanema, posteriormente passou a ser denominada Aguas Bellas. — Foi elevada á categoria de cidade pela lei n.º 505, de Maio de 1906.</p>	<p>1.º—Aguas Bellas.</p> <p>2.º—Mucambo.</p> <p>3.º—Pão Ferro.</p>
Algoa de Baixo .....	<p>Foi elevada á categoria de villa pela lei n.º 1093, de 24 de Maio de 1873, sendo installada a 29 de Abril de 1878. Pela lei n.º 52, de 3 de Agosto de 1892, foi constituido municipio autonomo, installando-se a 23 de Julho de 1893. — Com a execução da lei n.º 1931, de 11 de Setembro de 1928, foi desmembrado do seu territorio o districto de Custodia.</p>	<p>1.º—Algoa de Baixo.</p> <p>2.º—Algoões.</p>

(1) Muito embora somente a 1.º de Janeiro de 1929 tenham se installado os novos municipios, creados em virtude da lei n.º 1931, de 11 de Setembro de 1928, a nova divisão administrativa do Estado começou a vigorar no anno de 1928.

O esboço historico que aqui tentamos é ainda fallho, pois, para organisal-o tivemos que recorrer a varias fontes, muitas vezes contradictorias, e á legislação a respeito existente.

## Historico da divisão territorial do Estado

MUNICIPIOS	HISTORICO	DISTRICTOS
Alliança .....	Pela lei n.º 1931, de 11 de Setembro de 1928, foi desmembrado do Município de Nazareth e constituiu-se em município autónomo com os territorios dos districtos de Alliança e de Lagôa Secca menos os engenhos: Junco, Velludo, Pirapora, Terra Preta, Progresso e Uzina Matary; — desmembrados do Município de Nazareth, e de mais os seguintes districtos e proprietados: a) os engenhos Agicé, Republicano e Tabajara, do districto de Areias, Varzea Grande, Rebelde, Pendencia, Condado, Cambéba, Jardim, Jangadeira, Linzeira e Macaco, do districto de Goyaninha, os quaes recebe do Município de Goyanna; b) os districtos de N. S. do O' e da Lapa, que tambem recebe de Goyanna.	1.º—Alliança. 2.º—Lagôa Secca. 3.º—N. Senhora do O'. 4.º—Lapa.
Altinho .....	Elevada á categoria de villa pela lei n.º 1560, de 30 de Maio de 1884, com a denominação de villa de N. Senhora do O' de Altinho. A lei n.º 1863, de 24 de Abril de 1886 criou o município e termino com a denominação de N. Senhora do O' de Altinho. — Pela lei n.º 52, de 3 de Agosto de 1892, foi constituido município autónomo, installando-se em 1 de Março de 1893. Elevada á categoria de cidade pela lei n.º 400, de 28 de Junho de 1899. Com a execução da lei n.º 1931, de 11 de Setembro de 1928, foi desmembrado do seu territorio o districto de Bebedouro.	1.º—Altinho. 2.º—Cachoeira Grande.
Amaragy .....	Elevada á categoria de villa pela lei n.º 2137, de 9 de Novembro de 1889, tendo execução pelo decreto de 24 de Setembro de 1890, sendo então mudada a designação de S. José da Boa Esperança para a actual de Amaragy, sendo installada em 11 de Outubro de 1890. — Creado município, tendo se installado, a 11 de Outubro de 1890. Pela lei n.º 1931, de 11 de Setembro de 1928, conserva o seu actual territorio, diminuido do Engenho, Limão, que volta ao de Escança.	1.º—Amaragy. 2.º—Aripibú. 3.º—Cortez. 4.º—Primavera.
Barra de S. Pedro....	Constituido dos districtos de Barra de S. Pedro e de Queimadas, desmembrados do município de Ouricury e elevado á categoria de município pela lei 1931 de 11 de Setembro de 1928.	1.º—Barra de S. Pedro. 2.º—Olho d'Agua. 3.º—Queimadas.
Barreiros.....	Elevada á categoria de villa pela lei n.º 314, de 13 de Maio de 1853, sendo desmembrada de Rio Formoso pela lei n.º 520, de 13 de Maio de 1862 e annexada á de Palmares. — Elevada á categoria de cidade pela lei n.º 38, de 1 de Junho de 1892, constituido município autónomo em virtude da lei n.º 52, de 3 de Agosto de 1892, installando-se em 23 de Fevereiro de 1893. Pela lei n.º 1931, de 11 de Setembro de 1928 foi o seu actual territorio acrescido de todos os engenhos, da margem esquerda	1.º—Barreiros. 2.º—S. José da Corôa Grande. 3.º—Muitas Cabras.

## Historico da divisão territorial do Estado

MUNICIPIOS	HISTORICO	DISTRICTOS
	do rio Una, desde oengenho Serra d'Agua, ultimo do lado do litoral, até encontrar os limites do municipio de Rio Formoso, a cujos districtos de Ponte Grande e de Horizonte pertencem.	
Bebedouro .....	<p>Creado pela lei n.º 1931, de 11 de Setembro de 1928.</p> <p>O municipio é formado pelo districto de igual nome, desmembrado do municipio de Altinho.</p>	Bebedouro.
Belém .....	O municipio de Belém, desmembrado do municipio de Cabrobó, do qual fica separado pelos limites actuaes dos respectivos primeiro e segundo districtos, ficando o oriental constituindo o municipio de Belém e o occidental o de Cabrobó, respeitadas as alterações feitas ao Norte, para Leopoldina e Salgueiro.—Creado pela lei n. 1931, de 11 de Setembro de 1928.	Belém.
Bello Jardim .....	O municipio de Bello Jardim formado dos districtos de Bello Jardim, Serra do Vento e Aldeia Velha, desmembrados do municipio do Brejo pela lei n. 1931, de 11 de Setembro de 1928.	<p>1.º—Bello Jardim.</p> <p>2.º—Serra do Vento.</p> <p>3.º—Aldeia Velha.</p>
Belmonte .....	Creada freguezia pela lei n.º 1085, de 24 de Abril de 1873, com a denominação de S. José. Elevada á categoria de villa em virtude da portaria de 10 de Julho de 1890 e installada em 15 de Novembro do mesmo anno. Creado municipio pelo decreto de 2 de Outubro de 1890, sendo desmembrado de Villa Bella e installado a 11 de Junho de 1894.	<p>1.º—Belmonte.</p> <p>2.º—Bon Nome.</p> <p>3.º—S. João de Campos.</p> <p>4.º—Santa Maria.</p>
Bezerros .....	<p>Elevada á categoria de villa pela lei n.º 616, de 9 de Maio de 1865, suprimida pela lei n.º 763, de 11 de Junho de 1867 e restaurada pela lei n.º 919, de 18 da Maio de 1870, sendo constituído municipio, separado do de Bonito, por essa mesma lei.</p> <p>Elevada á categoria de cidade em 30 de Maio de 1881, pela lei n.º 52, de 3 de Agosto de 1892, foi constituído municipio autonomo, installando-se em 23 de Abril de 1893.</p>	<p>1.º—Bezerros.</p> <p>2.º—Camocim.</p> <p>3.º—S. Miguel.</p> <p>4.º—Sapucaia.</p>
Bóa Vista .....	Antiga freguezia de Sta. Maria, creada villa pela lei n.º 58, de 19 de Abril de 1838 e installada em 1 de Outubro de 1838, com a denominação actual. A lei n.º 530, de 7 de Junho de 1862, transferiu a sede para Petrolina, perdendo Bóa Vista a categoria de villa, que foi restaurada pela lei n.º 601, de 13 de Maio de 1864, a lei n.º 921, de 18 de Maio de 1870, fez voltar a sede para Petrolina. Em 7 de Junho de 1872 a lei n.º 1057 elevou-a novamente á categoria de villa e municipio, installando-se em 30 de	<p>1.º—Bóa Vista.</p> <p>2.º—Carahybas.</p> <p>3.º—Jatobá de Sta. Barbara.</p> <p>4.º—Malhada Real.</p>

## Historico da divisão territorial do Estado

MUNICIPIOS	HISTORICO	DISTRICTOS
Bom Conselho .....	<p>Maio de 1873. Municipio autonomo em virtude da lei n.º 52, de 3 de Agosto de 1892, installando-se em 16 de Janeiro de 1893.</p> <p>Antiga freguezia de Jesus, Maria e José de Papacaça. Em 25 de Junho de 1848 foi elevada á categoria de villa pela lei n.º 204, annexada a Correntes, sendo suprimida pela lei n.º 239, de 30 de Maio de 1849. Com a denominação de Bom Conselho, foi restaurada villa pela lei n.º 476 de 30 de Abril de 1860, installando-se em 6 de Fevereiro de 1861. — Municipio autonomo pela lei n.º 52, de 3 de Agosto de 1892, foi installado a 28 de Dezembro do mesmo anno. A lei n.º 309, de 7 de Junho de 1898 conferin-lhe a categoria de cidade.</p>	<p>1.º—Bom Conselho. 2.º—Taquary. 3.º—Prata. 4.º—S. Seraphim.</p>
Bom Jardim .....	<p>Antiga freguezia de Sant'Anna. Elevada á categoria de villa pela lei n.º 922, de 19 de Maio de 1870, installando-se em 19 de Julho de 1871. Creado municipio pela lei n.º 922, de 19 de Maio de 1870, desmembrando-se de Limociro. — Elevada á categoria de cidade pela lei n.º 1327, de 4 de Fevereiro de 1879.</p> <p>Pela lei n.º 1931, de 11 de Setembro de 1928, foi desmembrado do seu territorio o districto de Surubim.</p>	<p>Bom Jardim.</p>
Bonito .....	<p>Elevada á categoria de villa pelo acto do Conselho do Governo, de 20 de Março de 1833, installando-se em 9 de Novembro de 1833. — Tendo sido suprimida, foi novamente elevada á categoria de villa pela lei n.º 65, de 12 de Abril de 1839, elevada á cidade pela lei n.º 130, de 3 de Junho de 1895. — Tendo sido suprimida, constituiu-se novamente municipio autonomo pela lei n.º 51, de 3 de Agosto de 1892, installando-se em 16 de Janeiro de 1893.</p> <p>Pela lei n.º 1931, de 11 de Setembro de 1928, foram desmembrados do seu territorio os districtos de F. Joaquin e de Batateiras.</p>	<p>1.º—Bonito. 2.º—Barra de Guabiraba. 3.º—Ilha de Flores. 4.º—Lago Grande.</p>
Brejo .....	<p>Antiga freguezia de S. José. Creada por acta do Conselho da Presidencia, de 20 de Maio de 1833 e installada em 26 de Outubro do mesmo anno. — Elevada á categoria de cidade pela lei n.º 1327, de 4 de Fevereiro de 1879. — De accordo com a lei n.º 52, de 3 de Agosto de 1892, constituiu-se municipio autonomo, installando-se em 20 de Junho de 1892.</p> <p>Pela lei n.º 1931, de 11 de Setembro de 1928, foram desmembrados do seu territorio os districtos de Bello Jardim, Sefra do Vento e Aldeia Velha.</p>	<p>1.º—Brejo. 2.º—Jatobá do Brejo. 3.º—Pazenda Nova.</p>
Buique .....	<p>Antiga freguezia de S. Felix. Elevada á categoria de villa pela lei n.º 337, de 12 de</p>	<p>1.º—Buique. 2.º—S. Domingos.</p>



## Historico da divisão territorial do Estado

MUNICIPIOS	HISTORICO	DISTRICTOS
Cabo .....	<p>Maio de 1854 e installada a 16 de Abril de 1855, com a denominação de Villa Nova de Buique, comprehendendo Conceição de Pedra. Elevada á categoria de cidade pela lei n.º 669, de 24 de Maio de 1904.</p> <p>Pela lei n.º 1931, de 11 de Setembro de 1928, foram desmembrados do seu territorio o districto de Gamelleira e parte da fazenda Tatú.</p> <p>Antiga freguezia de Sto. Antonio. Elevada á categoria de villa pelo alvará de 27 de Junho de 1812. Elevada á categoria de cidade pela lei n.º 1269, de 9 de Julho de 1877, com a denominação de Sto. Agostinho do Cabo. Em virtude da lei n.º 52, de 3 de Agosto de 1892, foi creado municipio autonomo, installando-se a 8 de Fevereiro de 1893.</p> <p>Pela lei n.º 1931, de 11 de Setembro de 1928, foi desmembrado do seu territorio o engenho Pirajá, que passou para o de Ipojuca.</p>	<p>1.º—Cabo. 2.º—Ponte dos Carvalhos. 3.º—Jussaral. 4.º—Nazareth.</p>
Cabrobó .....	<p>Creada villa pela lei n.º 345, de 13 de Maio de 1854 e installada no mesmo anno. Foi elevada á categoria de cidade pela lei n.º 252, de 30 de Julho de 1897.—Pela lei n.º 52, de 3 de Agosto de 1892, foi creado municipio autonomo, installando-se em 7 de Janeiro de 1893. A lei n.º 597, de 7 de Maio de 1903 transferiu a sede do municipio para Belém que foi elevada á cidade pela mesma lei, sendo installada a 23 de Maio do mesmo anno. Pela lei n.º 1931, de 11 de Setembro de 1928, foram desmembrados de seu territorio a parte leste para a formação do novo municipio de Belém, perdendo mais ao Norte algumas fazendas para o municipio de Leopoldina.</p>	<p>Cabrobó.</p>
Canhotinho .....	<p>Creada villa pela portaria de 28 de Julho de 1890, installada em 19 de Agosto do mesmo anno. Creando municipio autonomo pela lei n.º 52, de 3 de Agosto de 1892, installou-se a 23 de Janeiro de 1893.</p> <p>Pela lei n.º 607, de 14 de Maio de 1903, foi elevada á categoria de cidade com a denominação de S. Sebastião.</p> <p>Pela lei 1931, de 11 de Setembro de 1928, foram desmembrados do seu territorio os districtos de Palmeira e Jupy e a parte de Calçado, comprehendida entre os limites do districto de Angelina e o rio Canhoto.</p>	<p>1.º—Canhotinho. 2.º—Glycerio. 3.º—Tupy. 4.º—Lagedo. 5.º—Calçado.</p>
Caruarú .....	<p>Creada villa pela lei n.º 212, de 16 de Agosto de 1848, sendo installada em 16 de Setembro de 1849. Pela lei n.º 416, de 18 de Maio de 1857, foi elevada á categoria de cidade. Constituiu-se municipio autonomo em virtude da lei n.º 52, de 3 de Agosto de 1892, installando-se a 1 de Março de 1893.</p>	<p>1.º Caruarú 2.º Carapatós 3.º Trapia</p>

## Historico da divisão territorial do Estado

MUNICIPIOS	HISTORICO	DISTRICTOS
	Pela lei n.º 1931, de 11 de Setembro de 1928, ficaram desmembrados do seu territorio os districtos de S. Caetano e Antonio Olyntho, que passaram a formar o municipio de S. Caetano.	
Catende .....	Constituído do territorio do districto de igual nome, desmembrado do de Palmares e accrescido dos engenhos: Jussural, Bicho-Homem, Bom Retiro, Limeira, Sta. Maria, Barro Branco, Barra da Estira, Sitio do Meio, Reforma, Fortaleza, Batateiras, Roçadinho, (com a uzina do mesmo nome), desmembrados do districto de Belém de Maria, do municipio de Bonito. Creado pela lei 1931, de 11 de Setembro de 1928.	Catende.
Correntes .....	Creada villa pela lei n.º 204, de 26 de Julho de 1848 com a denominação de Villa de N. S. da Conceição, extincta, no anno seguinte, pela lei n.º 239, de 30 de Maio. — Restaurada pela lei n.º 1423, de 27 de Maio de 1879, com a denominação de Correntes, installando-se em 27 de Agosto de 1883, sendo creado municipio pela mesma lei, desligado de Garanhuns, installando-se no dia 28 de Outubro de 1883. — Em virtude da lei n.º 52, de 3 de Agosto de 1892, foi creado municipio autonomo, constituindo-se em 12 de Abril de 1893. Elevada á categoria de cidade pela lei n.º 991, de 1 de Julho de 1909.	1.º—Correntes. 2.º—Lagôa do Ouro. 3.º—Poço Comprido. 4.º—Lagôa do Cavalleiro (antiga Lagôa do Emygdio).
Custodia .....	Creado pela lei n.º 1931, de 11 de Setembro de 1928 e constituído com a parte norte do districto de seu nome, desmembrado do municipio de Alagôa de Baixo e territorios desmembrados de Flores e Floresta.	1.º—Custodia. 2.º—Bethania.
Escada .....	Creada villa pela lei n.º 236, de 19 de Abril de 1854, installando-se em 9 de outubro do mesmo anno. Elevada á categoria de cidade pela lei n.º 1093, de 24 de Maio de 1873. Constituiu-se municipio autonomo pela lei n.º 52, de 3 de Agosto de 1892, installando-se a 4 de Abril de 1893. Pela lei n.º 1931, de 11 de Setembro de 1928, ficou com o seu territorio augmentado do engenho Limão, que recebe do de Amargy e do engenho Timbó Assú, que recebe do Ipojuca.	1.º—Escada. 2.º—Freixeiras.
Flores .....	Creada villa pelo alvará de 15 de Janeiro de 1810, installando-se em 1811. Constituiu-se municipio autonomo pela lei n.º 52, de 3 de Agosto de 1892, installando-se em 30 de Setembro do mesmo anno. Elevada á categoria de cidade, pela lei n.º 991, de 1 de Julho de 1909. Pela lei n.º 1931, de 11 de Setembro de 1928, foi desmembrada uma pequena parte	1.º—Flores. 2.º—Carnahya de Flores. 3.º—Boa-Vista.

## Historico da divisão territorial do Estado

MUNICIPIOS	HISTORICO	DISTRICTOS
Floresta.....	<p>ao Sul, onde confina com Alagôa de Baixo e com Floresta, que transfere ao município de Custodia.</p> <p>Creada villa pela lei n.º 153, de 31 de Março de 1846, tomando a denominação de Floresta a antiga povoação de Fazenda Grande, constituindo-se município pela mesma lei. Compreendendo Tacaratú, sendo suprimida pela lei n.º 248 de 16 de Junho de 1849 e restaurada pela lei n.º 579, de 30 de Abril de 1864, installando-se em 3 de Janeiro de 1865. —Em virtude da lei n.º 52, de 3 de Agosto de 1892, constituiu-se município autonomo, installando-se em 23 de Janeiro de 1893. —Elevada á categoria de cidade pela lei n.º 867, de 20 de Junho de 1907.</p> <p>Pela lei n.º 1931, de 11 de Setembro de 1928, foi desmembrada uma parte, onde confina com Jatobá de Tacaratú, Alagôa de Baixo e Flôres.</p>	<p>1.º—Floresta. 2.º—Nazareth. 3.º—Barra do Silva. 4.º—Curral Novo.</p>
Floresta dos Leões ...	<p>Creado município pela lei n.º 1931, de 11 de Setembro de 1928, formado dos territorios dos districtos de Carpina e Lagôa do Carro.</p>	<p>1.º—Floresta dos Leões. 2.º—Lagôa do Carro.</p>
Frei Canéca.....	<p>Creado município pela lei n.º 1931, de 11 de Setembro de 1928, formado dos territorios dos districtos de Lagôa de Gatos e Lagôa do Souza, desmembrados do município de Pancellas, e da parte do districto de Belém de Maria, desmembrado de Bonito.</p>	<p>1.º—Frei Canéca. 2.º—Belém de Maria. 3.º—Lagôa do Souza.</p>
Ganelleira .....	<p>Elevada á categoria de villa pela lei n.º 1057, de 7 de Junho de 1872, installando-se em 13 de Dezembro de 1873; município autonomo, installado a 10 de Março de 1893, pela lei n.º 52, de 3 de Agosto de 1892. Elevada á categoria de cidade pela lei n.º 153, de 10 de Abril de 1896.</p> <p>Pela lei n.º 1931, de 11 de Setembro de 1928, ficou diminuído dos engenhos Bom Successo, Curuzú, São Matheus e Monte Alegre, do engenho e Uziua Cuceau e augmentado dos engenhos que recebe de Agua Preta e de mais os engenhos: Segredo, Ditoso, Moças, Serrinha e Canadá.</p>	<p>Ganelleira.</p>
Garanhuns .....	<p>Creada villa pela carta regia de 10 de Março de 1811 e installada em Dezembro de 1813. Elevada á categoria de cidade pela lei n.º 1309, de 4 de Fevereiro de 1879. Constituiu-se município autonomo em 7 de Janeiro de 1893, em virtude da lei n.º 52, de 3 de Agosto de 1892.</p> <p>Pela lei n.º 1931, de 11 de Setembro de 1928, ficou desmembrado do seu territorio o districto de Angelim.</p>	<p>1.º—Garanhuns. 2.º—São João. 3.º—Brejão de Sta. Cruz. 4.º—Serra de S. Luiz Gonzaga. 5.º—S. Caetano.</p>
Gloria de Goytá .....	<p>Creada villa pela lei n.º 1297, de 9 de Junho de 1877 e installada em 10 de Janeiro de 1878. Elevada á categoria de cidar</p>	<p>1.º—Gloria de Goytá. 2.º—Jardim. 3.º—Chã de Alegria.</p>

## Historico da divisão territorial do Estado

MUNICIP:OS	HISTORICO	DISTRICTOS
Goyanna .....	<p>de pela lei n.º 1811, de 27 de Junho de 1884. — Município autonomo pela lei n.º 25, de 3 de Agosto de 1892 e installada a 25 de Janeiro de 1893.</p> <p>Elevada á categoria de villa em virtude da provisão regia de 15 de Janeiro de 1685, perdendo essas vantagens pela ordem regia de 20 de Novembro de 1709, transferindo-as para Itamaracá. — Restaurada a 7 de Janeiro de 1711 e suprimida novamente em 5 de Dezembro de 1713, voltando a essa categoria em virtude da carta regia de 6 de Outubro de 1742. — Elevada á categoria de cidade pela lei n.º 86, de 5 de Maio de 1840. — Constituiu-se município autonomo, em virtude da lei n.º 52, de 3 de Agosto de 1892, installando-se em 1 de Março de 1893.</p> <p>Pela lei n.º 1931, de 11 de Setembro de 1928, perdeu diversas propriedades e os districtos de N. S. do O. e de Lapa.</p>	<p>4.º—Duarte Dias.</p> <p>1.º—Goyanna. 2.º—Goyanninha. 3.º—Areias. 4.º—Tejucupapo. 5.º—Ponta de Pedras.</p>
Granito .....	<p>Creada villa pela lei n.º 548, de 9 de Abril de 1865, installando-se em 27 de Junho de 1863. — Constituiu-se município autonomo pela lei n.º 52, de 3 de Agosto de 1892, installando-se em 5 de Junho de 1893.</p> <p>Pela lei n.º 1931, de 11 de Setembro de 1928, foi desmembrada uma parte do terceiro districto.</p>	<p>1.º—Bodocó. 2.º—Rancharia. 3.º—Bom Jardim.</p>
Gravatá .....	<p>A lei n.º 1560, de 30 de Maio de 1884, conferiu-lhe fôros de villa, tendo-se installado a 9 de Janeiro de 1883. Elevada á categoria de cidade pela lei n.º 1805, de 13 de Julho de 1884. Constituiu-se município autonomo, em virtude da lei n.º 52, de 3 de Agosto de 1892, installando-se no dia 15 de Março de 1893.</p>	<p>1.º—Gravatá. 2.º—Uruçú Mirim. 3.º—Chã Grande.</p>
Iguarassú .....	<p>Creada villa com a denominação de villa da Santa Cruz de S. S. Cosme e Damião, no seculo XVI. Constituiu-se município autonomo pela lei n.º 52, de 3 de Agosto de 1892, installando-se em 28 de Fevereiro de 1893. Elevada á categoria de cidade em 3 de Junho de 1895, pela lei n.º 130. Pela lei n.º 1931, de 11 de Setembro de 1928, foram desmembrados diversos engenhos de seu territorio.</p>	<p>1.º—Iguarassú. 2.º—Pilar de Itamaracá. 3.º—Tres Ladeiras. 4.º—Itapissuma.</p>
Ipojuca .....	<p>Creada villa pela lei n.º 152, de 30 de Março de 1846, suprimida pela lei n.º 236, de 22 de maio de 1849, restaurada pela lei n.º 499, de 29 de Maio de 1861, installando-se a 18 de Fevereiro de 1862, suprimida novamente pela lei n.º 587, de 22 de Maio de 1864, outra vez voltou á categoria de villa, pela lei n.º 918, de 18 de Maio de 1870, sendo ainda suprimida pela lei n.º 1234, de 18 de fevereiro de 1879, tornando a ser creada pela lei n.º 1514, de 5 de</p>	<p>1.º—Ipojuca. 2.º—Nossa Senhora do O. 3.º—Santo Antonio da Camella.</p>

## Historico da divisão territorial do Estado

MUNICIPIOS	HISTORICO	DISTRICTOS
	<p>Agosto de 1880, sendo suprimida pela ultima vez em 16 de Novembro de 1777 pela lei n.º 1929 e restaurada em 1890 pelo dec. de 4 de Outubro. Elevada á categoria de cidade pela lei n.º 193, de 6 de Junho de 1896. Constituiu-se municipio autonomo de accordo com a lei n.º 52, de 3 de Agosto de 1892.</p> <p>Pela lei n.º 1931, de 11 de Setembro de 1928, o seu territorio foi acrescido com o do engenho Pirajá e transferido o engenho Timbó Assú para o municipio de Escada.</p>	
Itambé.....	<p>Creada villa com a denominação de Pedra de Fogo, pela lei n.º 720, de 20 de Maio de 1867, foi elevada á categoria de cidade em 1879, pela lei n.º 1318, de 4 de Fevereiro. Pela lei n.º 52, de 3 de Agosto de 1892, foi constituido municipio autonomo, installando-se a 8 de Fevereiro de 1893.</p>	<p>1.º—Itambé. 2.º—Camutanga.</p>
Jaboatão.....	<p>A lei n.º 1093, de 24 de Junho de 1873, deu-lhe foros de villa, installando-se em 13 de Novembro de 1873. Elevada á categoria de cidade pela lei n.º 1811, de 27 de Junho de 1884. Constituiu-se municipio autonomo de accordo com a lei n.º 52, de 3 de Agosto de 1892, installando-se em 23 de Fevereiro de 1893.</p> <p>Pela lei n.º 1931, de 11 de Setembro de 1928, ficou o seu territorio reduzido aos seus districtos de Jaboatão e Muribéca.</p>	<p>1.º—Jaboatão. 2.º—N. S. dos Prazeres.</p>
Jurema.....	<p>Creado pela lei n.º 1931, de 11 de Setembro de 1928, ficou constituido o seu territorio dos districtos de Jurema e Queimadas, desmembrados do municipio de Quipapá.</p>	<p>1.º—Jurema. 2.º—Queimadas.</p>
Leopoldina.....	<p>Creada villa pela lei n.º 1464, de 16 de Junho de 1870, sendo installada em 9 de Abril de 1880, incorporada a Salgueiro.— Constituiu-se municipio autonomo pela lei n.º 52, de 3 de Agosto de 1892, installando-se em 16 de Junho de 1893.— Foi elevada á categoria de cidade pela lei n.º 991, de 1 de Julho de 1909. Pela lei n.º 1931, de 11 de Setembro de 1928, ficaram o seu territorio e limites alterados, passando a povoação de Ipoéiras e terrenos adjacentes para o novo municipio de Serrinha e recebendo do municipio de Granito uma faixa de terra na região de Lombar, Capnoiras e Porcos e mais algumas fazendas ao Norte de Cabrobó.</p>	<p>1.º Leopoldina 2.º Terra Nova</p>
Limoeiro.....	<p>Creada villa pelo alvará de 27 de Julho de 1811 e elevada á categoria de cidade pela lei n.º 1560 de 30 de Maio de 1881. Municipio autonomo pela lei n.º 52, de 3 de Agosto de 1892, installando-se em 6 de Abril de 1893.</p>	<p>1.º—Limoeiro. 2.º—Pedra Tapada. 3.º—Malladilha. 4.º—Cedro.</p>
Marayal.....	<p>Creado pela lei n.º 1931, de 11 de Setembro</p>	<p>1.º—Marayal.</p>

## Historico da divisão territorial do Estado

MUNICIPIOS	HISTORICO	DISTRICTOS
Morenos .....	bro de 1928 e constituido dos districtos de Marayal e Jaqueira e da parte do districto de Barra de Jangala. Creado pela lei n.º 1931, de 11 de Setembro de 1928 e constituido do territorio do districto do seu nome e augmentado do engenho Pacoral, desmembrado de São Lourenço da Matta e dos engenhos Queimados e Centurão, que recebe de Victoria.	2.º—Jaqueira. Morenos.
Moxotó .....	Creado pela lei n.º 1931, de 11 de Setembro de 1928 e constituido da parte Sul do districto de Custodia, desmembrado de Alagôa de Baixo, do districto de Gamelleira, desmembrado de Buique e do districto do Espirito Santo, desmembrado de Tacaratú.	1.º—Moxotó. 2.º—Mariana. 3.º—Jeritacó.
Nazareth .....	Creado villa pelo acto de 20 de Maio de 1833, do Conselho do Governo, installada em 9 de Outubro de 1833 — Pela lei n.º 52 de 3 de agosto de 1892, foi constituido municipio autonomo, installado-se a 14 de Março de 1893 — Elevada á categoria de cidade pela lei n.º 258, de 18 de Junho de 1850 — Pela lei n.º 1931, de 11 de Setembro de 1928, ficou constituido unicamente dos territorios de seus actuaes districtos, de Nazareth, Tracunhaem e Buenos Ayres e de mais alguns engenhos desmembrados de seu antigo districto dos Alagôas Secca e dos municipios de Iguarassú e Goyanna.	1.º Nazareth 2.º Tracunhãem 3.º Buenos Ayres
Novo Exú .....	Elevada á categoria de villa pela lei n.º 150, de Maio de 1846, a lei n.º 249, de 18 de Junho de 1849 transferio a sêde para Ouricury, sendo restaurada pela lei n.º 442, de 2 de Junho de 1858; a lei n.º 608, de 3 de Abril de 1895 transferio a villa para Granito; em 39 de Abril de 1874, pela lei n.º 1135, foi restaurada. Installou-se municipio em 7 de Junho de 1875. Em virtude da lei n.º 52, de 3 de Agosto de 1892, constituuiu-se em 9 de Julho de 1893. Tendo sido suprimido, foi restaurado pela lei n.º 844, de 10 de Junho de 1907. Elevada á categoria de cidade pela lei n.º 991, de 1 de Julho de 1909. Pela lei n.º 1931, de 11 de Setembro de 1928, ficou com o seu territorio diminuido do quarto e parte do segundo districtos, na serra do Araripe, territorios que passaram para o municipio de Granito.	1.º—Novo Exú. 2.º—Canna Brava. 3.º—Baixio.
Olinda .....	Creada villa por alvará de 1537. Cidade em 1676 — Foi a antiga sêde da Capitania — Em 29 de dezembro de 1725, por portaria da presidencia era a Capital transferida temporariamente para Recife, que foi confirmado por acto do Conselho Geral da Provincia de 15 de Fevereiro de 1727. De accordo com a lei n.º 52, de 3 de Agosto de 1892, foi constituido municipio auto-	Olinda.

## Historico da divisão territorial do Estado

MUNICIPIOS	HISTORICO	DISTRICTOS
Ouricury.....	<p>nomo, installando-se em 10 de Janeiro de 1893 — Pela lei n.º 1931, de 11 de Setembro de 1928, ceden ao município de Recife os districtos de Beberibe e de Arruda e para o novo município de Paulista os districtos de Paulista, Canôas, Nobre e Conceição.</p> <p>Creada villa pela lei n.º 249, de 18 de Junho de 1849 e installada em 13 de maio de 1850 — Creado município autonomo pela lei n.º 52, de 3 de Agosto de 1892, installando-se a 1 de Julho de 1893. Elevada á categoria de cidade pela lei n.º 606, de 14 de Maio 1903.</p>	<p>1.º—Ouricury. 2.º—Serra Branca. 3.º—Santa Cruz. 4.º—São Felix.</p>
Palmares.....	<p>Pela lei n.º 1931, de 11 de Setembro de 1928, ficou o seu territorio reduzido aos dos seus actuaes districtos de Ouricury, Serra Branca, Santa Cruz e São Felix.</p> <p>Creada villa pela lei n.º 1093, de 24 de Maio de 1873 e cidade pela lei n.º 1588, de 9 de Junho de 1879, constituindo-se município autonomo pela lei n.º 52, de 3 de agosto de 1892, installando-se a 13 de janeiro de 1893.</p>	<p>1.º—Palmares. 2.º—Joaquim Nabuco. 3.º—Bemtevi.</p>
Palmeira.....	<p>Pela lei n.º 1931, de 11 de Setembro de 1928, conserva de seu antigo territorio apenas os districtos de Palmares e Joaquim Nabuco, accrescido com o territorio do districto de Bemtevi, desmembrado de Bonito.</p> <p>Creado pela lei n.º 1931, de 11 de Setembro de 1928 e constituído pelos districtos de Palmeira e Jupy, desmembrados de Canhotinho e pelo de Angelim, desmembrado de Garanhuns e de parte do de Calçado, tambem de Canhotinho.</p>	<p>1.º—Palmeira. 2.º—Angelim. 3.º—Jupy.</p>
Panellas.....	<p>Creada villa pela lei n.º 919, de 18 de Maio de 1870, installando-se a 14 de novembro de 1872.</p> <p>Creado município autonomo pela lei n.º 52, de 3 de Agosto de 1892, foi installado em 1 de Março de 1893. Pela lei n.º 20, de 24 de Março de 1897, a sede foi transferida para Lagôa de Gatos, que foi elevada a villa. Em 1917, pela lei n.º 1366, de 24 de Maio, voltou a sede para Panellas, que tomou a categoria de cidade. — Pela lei n.º 1931, de 11 de Setembro de 1928, conserva de seu antigo territorio apenas os districtos de Panellas e Cupira.</p>	<p>1.º—Panellas. 2.º—Cupira.</p>
Pão d'Alho.....	<p>Creada villa pelo alvará de 27 de Julho de 1811 e município pela mesma lei, desmembrando-se de Olinda; elevada á categoria de cidade pela lei n.º 1318, de 4 de Fevereiro de 1879, com a denominação de Espirito Santo, conservando contudo o nome do município.</p> <p>Pela lei n.º 52, de 3 de Agosto de 1829, foi creado município autonomo, installando-se em 3 de Abril de 1893.</p>	<p>Pão d'Alho.</p>

## Historico da divisão territorial do Estado

MUNICIPIOS	HISTORICO	DISTRICTOS
Paulista.....	<p>Pela lei n.º 1931, de 11 de Setembro de 1928, ficou com o seu territorio diminuido da povoação de Floresta dos Leões, que passou para o novo municipio do mesmo nome, augmentado dos seguintes engenhos e propriedades: Guabiraba, Sitio, Cajueiro Escuro, Velho, Pitangueiras, Massiape e Rodizio, os quaes recebe do municipio de S. Lourenço.</p> <p>Creáo pela lei n.º 1931, de 11 de Setembro de 1928, constituído pelos territorios dos districtos de Paulista, Canóas, Nobre e Conceição, desmembrados do municipio de Olinda e pelos engenhos Improviso e Regalado e propriedade Pitanga do Inglez, desmembrados de Iguaressú e do eugenho Utinga, desmembrado de São Lourenço da Matta.</p>	<p>1.º—Paulista. 2.º—Canóas. 3.º—Nobre. 4.º—Conceição. 5.º—Jardim. 6.º—Caboatan. 7.º—Maricota. 8.º—Seríngal. 9.º—Utinga. 10.º—Regalado.</p>
Pedra.....	<p>Creada villa, mantida a denominação de Conceição de Pedra, pela lei n.º 1542, de 13 de Maio de 1881; installada em 17 de Agosto de 1885, sendo creado municipio, independente de Buique, pela mesma lei. — Pela lei n.º 52, de 3 de Agosto de 1892, foi constituído municipio autonomo, installando-se a 1 de Maio de 1893.</p>	<p>1.º—Pedra. 2.º—S. Antonio do Tará. 3.º—Boa Sorte.</p>
Pesqueira.....	<p>A lei n.º 20, de 13 de Maio de 1836, transferiu para Pesqueira a séde do termo que era em Cimbres, creando ao mesmo tempo villa. Em 1880, foi elevada á categoria de cidade pela lei n.º 1484, de 29 de Abril, sob a denominação de S. Agueda.</p> <p>Pela lei n.º 1931, de 11 de Setembro de 1928, ficou conservado o seu territorio com exclusão apenas do districto de Rio Branco.</p>	<p>1.º—Pesqueira. 2.º—Alagoinha. 3.º—Sergio Loreto. 4.º—Cimbres. 5.º—Salóbro. 6.º—Sanharó.</p>
Petrolina.....	<p>Pela lei n.º 530, de 7 de Junho de 1862, foi elevada á categoria de villa. Municipio autonomo pela lei n.º 52, de 3 de Agosto de 1892, installando-se a 25 de Abril de 1893. Elevada á categoria de cidade pelo decreto n.º 130, de 3 de Julho de 1895.</p>	<p>1.º—Petroлина. 2.º—Santa Fé. 3.º—Cachoeira do Roberto. 4.º—Caboco. 5.º—Cachoeirinha.</p>
Queimadas.....	<p>Creador pela lei n.º 1931, de 11 de Setembro de 1928, ficou constituído pelo territorio do antigo districto do mesmo nome, desmembrado do municipio de Bom Jardim, menos a povoação e parte do valle de São José do Sirigy, que ficam pertencendo ao novo municipio de São Vicente.</p>	<p>Queimadas.</p>
Quipapá.....	<p>Creada villa pela lei n.º 1402, de 12 de Maio de 1879, installando-se em 18 de Dezembro do mesmo anno e municipio pela mesma lei. Pela lei n.º 52, de 3 de Agosto de 1892, creado municipio autonomo, installando-se em 31 de Dezembro do referido anno. Elevada á categoria de cidade pela lei n.º 432, de 19 de Maio de 1900.</p>	<p>1.º—Quipapá. 2.º—São Benedicto. 3.º—São Sebastião da Barra. 4.º—Barra de Jangada. 5.º—Pão Ferro.</p>



## Historico da divisão territorial do Estado

MUNICIPIOS	HISTORICO	DISTRICTOS
Recife .....	<p>Pela lei n.º 1931, de 11 de Setembro de 1928, conservou de seu territorio apenas os districtos de Quipapá, São Benedicto e Pão Ferro e uma parte do de Barra de Jangada.</p> <p>Creada villa pela carta regia de 19 de Novembro de 1709, installando-se em 3 de Março de 1710. Em 29 de Dezembro de 1725, por portaria da presidência, era a capital transferida, provisoriamente para Recife, o que foi confirmada por acto do Conselho Geral da Provincia, de 15 de Fevereiro de 1727. Pela carta imperial de 1823, foi Recife elevada á categoria de cidade. — Pela lei n.º 52, de 3 de Agosto de 1892, constituiu-se municipio autonomo.</p> <p>Pela lei n.º 1931 de 11 de Setembro de 1928, ficou o seu territorio augmentado e os limites modificados pela annexação que lhe foi feita dos districtos de B.beribe e de Arroda e os territorios do povoado de Coqueiral e de toda a villa de Tigipió, exceptuada a parte denominada Sicupira, os dois primeiros desmembrados do municipio de Olinda e os dois ultimos do de Jaboatão.</p>	<p>1.º—S. Frei Pedro Gonçalves.</p> <p>2.º—Sãoto Antonio.</p> <p>3.º—1.º de S. José.</p> <p>4.º—2.º de S. José.</p> <p>5.º—Bôa Vista.</p> <p>6.º—S. Amaro.</p> <p>7.º—Afogados.</p> <p>8.º—Magdalena.</p> <p>9.º—Torre.</p> <p>10.º—Peres.</p> <p>11.º—Graça.</p> <p>12.º—Encruzilhada.</p> <p>13.º—Pôço.</p> <p>14.º—Varzea.</p>
Ribeirão .....	<p>Creado pela lei n.º 1931, de 11 de Setembro de 1928, constituído pelos territorios dos districtos de Ribeirão e Caxangá, desmembrados do municipio de Gamelleira, excepto os engenhos Segredo, Ditoso, Moços, Serriuha e Canada, que continuam pertencendo ao municipio de Gamelleira e augmentado ao engenhos Bom Sucesso, Curusú, São Matheus e Monte Alegre.</p>	<p>1º—Ribeirão.</p> <p>2º—Caxangá.</p>
Rio Branco.....	<p>Creado pela lei n.º 1931, de 11 de Setembro de 1928 e constituído do territorio do districto de seu nome, desmembrado do municipio de Pesqueira, accrescido de parte da Fazenda Tatú, desmembrada do de Buique.</p>	<p>Rio Branco.</p>
Rio Formoso.....	<p>Creada villa e municipio por acto do Conselho do Governo, de 20 de Maio de 1833. Elevada á categoria de cidade pela lei n.º 258, de 11 de Junho de 1850. — A 8 de Março de 1893, em virtude da lei n.º 52, foi constituído municipio autonomo.</p> <p>Pela lei n.º 1931, de 11 de Setembro de 1928, foram transferidos para o municipio de Barreiros os engenhos da margem esquerda do rio Una, que eram partes de seus districtos de Ponta Grossa e de Horizonte, recebendo em compensação: do municipio de Gamelleira o engenho Cucuã e a uzina do mesmo nome, do municipio de Serinhãem os engenhos Jaguarão, Guarany, Pedra de Amolar, Gindahy, Lago Nova e Sapcaia.</p>	<p>1.º—Rio Formoso.</p> <p>2.º—Tamarandá.</p> <p>3.º—Cucuã.</p> <p>4.º—Horizonte.</p>
Salgueiro .....	<p>Creado pela lei n.º 580, de 30 de Abril de 1864, installando-se a 27 de Janeiro de 1865. Pela lei n.º 52, de 3 de Agosto de 1892, constituiu-se municipio autonomo, installando-se a 4 de Março de 1893. Elevada á</p>	<p>1.º—Salgueiro.</p> <p>2.º—Alagoas.</p> <p>3.º—Bezerros.</p> <p>4.º—Conceição das Creoulas.</p>

## Historico da divisão territorial do Estado

MUNICIPIOS	HISTORICO	DISTRICTOS
	<p>categoria de cidade pela lei n.º 275, de 26 de Abril de 1898.</p> <p>Pela lei n.º 1931, de 11 de Setembro de 1928, conservou todo o seu antigo territorio, diminuido do districto de Serrinha, recebendo em compensação algumas fazendas ao Norte de Cabrobó.</p>	
São Bento.....	<p>Creada villa pela lei n.º 276, de 30 de Abril de 1860, installando-se a 6 de Fevereiro de 1861. Em 5 de Janeiro de 1893, constituiu-se municipio autonomo, em virtude da lei n.º 52, de Agosto de 1892. Elevada á categoria de cidade pela lei n.º 440, 8 de Junho de 1900.</p>	<p>1.º—S. Bento, 2.º—Cachoeirinha, 3.º—Capoeira.</p>
São Caetano.....	<p>Creado pela lei n.º 1931, de 11 de Setembro de 1928, constituído dos territorios dos districtos de São Caetano e de Antonio Olintho, desmembrados do municipio de Carnarú.</p>	<p>1.º—São Caetano, 2.º—Antonio Olintho, 3.º—Estacio Coimbra.</p>
S. Gonçalo.....	<p>Creado pela lei n.º 1931, de 11 de Setembro de 1928, constituído dos districtos de São Gonçalo e de Moraes, desmembrados do municipio de Ouricury.</p>	<p>1.º—S. Gonçalo, 2.º—Moraes.</p>
S. Joaquim.....	<p>Creado pela lei n.º 1931, de 11 de Setembro de 1928, e constituído pelos districtos de São Joaquim e de Batateiras, desmembrados do municipio de Bonito.</p>	<p>1.º—S. Joaquim, 2.º—Senador Tiburecio, 3.º—Sant'Anna.</p>
S. José do Egypto....	<p>Creada villa pela lei n.º 1260, de 26 de Maio de 1877, installando-se a 24 de Abril de 1883, com a denominação de S. José de Ingacira. A lei n.º 1425, de 27 de Maio de 1879, que criou o municipio, deu-lhe a denominação de S. José do Egypto. Constituiu-se municipio autonomo em virtude da lei n.º 52, de 3 de Agosto de 1892, installando-se em 1 de Março de 1893.</p>	<p>1.º—S. José do Egypto, 2.º—S. Pedro das Lages, 3.º—Tigre.</p>
S. Lourenço.....	<p>Creada villa e municipio pela lei n.º 1805, de 13 Junho de 1884, installando-se em 10 de Janeiro de 1890, em virtude do decreto de 7 de Dezembro de 1889. — Pela lei n.º 52, de 3 de Agosto de 1892, constituiu-se municipio autonomo, installando-se em 6 de Abril de 1893. Elevada á categoria de cidade pela lei n.º 991, de 1 de Agosto de 1909.</p> <p>Pela lei n.º 1931, de 11 de Setembro de 1928, perdeu o engenho Pacoral, que passou para o novo municipio de Morenos; o engenho Utinga, que passou para o novo municipio de Paulista; os engenhos Guabiraba, Sitio, Cajueiro Escuro e Velho, propriedade Pitanguieira, Massiape e Rodizio que passam para Pão d'Alho.</p>	<p>1.º—S. Lourenço, 2.º—Camarangibé, 3.º—Timua.</p>
S. Vicente.....	<p>Creado pela lei n.º 1931, de 11 de Setembro de 1928, e constituído dos districtos de São Vicente e de Macapá, desmembrados</p>	<p>1.º—S. Vicente, 2.º—Macapá, 3.º—S. José de Sirigy.</p>

## Historico da divisão territorial do Estado

MUNICIPIOS	HISTORICO	DISTRICTOS
Serinhãem .....	<p>do municipio de Timbaúba e parte do valle e povoação de São José do Sirigy, que recebe do municipio de Bom Jardim.</p> <p>Em 19 de Junho de 1627, foi elevada á categoria de villa, sendo installada a 1 de Julho do mesmo anno. Elevada á categoria de cidade pela lei n.º 100, de 12 de Junho de 1895.</p> <p>Constituido municipio autonomo em virtude da lei de organização dos municipios, de n.º 52, de 3 de Agosto de 1892, installando-se a 5 de Janeiro de 1893.</p> <p>Pela lei n.º 1931, de 11 de Setembro de 1928, ficou o seu territorio diminuido do dos eugenhos Jaguarão, Guarany, Pedra de Amolar, Guindahy, Lage Nova e Sapneia.</p>	<p>1.º—Serinhãem. 2.º—Barra. 3.º—Pão Branco.</p>
Serrinha .....	<p>Creado pela lei 1931, de 11 de Setembro de 1928, constituido do districto de seu nome, desmembrado do municipio de Salgueiro; do povoado de Ipocira e terrenos adjacentes e parte do districto de Cariryzinho, desmembrado do municipio de Granito.</p>	<p>1.º—Serrinha. 2.º—Ipociras. 3.º—Cachoeira de Misericordia. 4.º—Cariryzinho.</p>
Surubim .....	<p>Creado pela lei n.º 1921, de 11 de Setembro de 1928, constituido do territorio do districto do mesmo nome, desmembrado do municipio de Bom Jardim.</p>	<p>1.º— } Surubim. 2.º— }</p>
Tacarató .....	<p>Creada villa pela resolução do Conselho, de 30 de Maio de 1833, suprimida pela lei n.º 1885, de 1 de Maio de 1887, que transferiu para Jatobá a sêde do termo, elevando-a a villa.</p> <p>Em virtude da lei n.º 52, de 3 de Agosto de 1892, foi creado municipio autonomo, installando-se no anno seguinte.</p> <p>Pela lei n.º 1931, de 11 de Setembro de 1928, conservou todo o seu territorio antigo, menos o districto do Espirito Santo, que passou para o novo municipio de Moxotó.</p>	<p>1.º—Jatobá de Tacarató. 2.º—Tacarató.</p>
Taquaretinga .....	<p>Elevada á categoria de villa e municipio, independente de Limociro, pela lei n.º 1260, de 26 de Maio de 1877; suprimida pela lei n.º 1317, de 4 de Fevereiro de 1879, que elevava á villa a povoação de Vertentes, para ella transferindo a sêde do municipio; elevada á categoria de cidade pela lei n.º 1864, de 5 de Maio de 1886, installando-se em 14 de Janeiro de 1887, voltando tambem a ser sêde do municipio. Pela lei n.º 52, de 3 de Agosto de 1892, foi constituido municipio autonomo, installando-se a 16 de Novembro do mesmo anno.</p> <p>A lei estadual n.º 1267, de 6 de Junho de 1915, fez voltar a sêde para Vertentes, que foi elevada á categoria de cidade em virtude do que dispõe a lei n.º 991, de 1 de Julho de 1909.</p>	<p>1.º—Taquaretinga. 2.º—Santa Cruz.</p>

## Historico da divisão territorial do Estado

MUNICIPIOS	HISTORICO	DISTRICTOS
	Pela lei n.º 1931, de 11 de Setembro de 1928, ficou com o seu territorio reduzido aos dos seus districtos de Taquaretinga e Santa Cruz.	
Timbaúba .....	Pela lei n.º 1363, de 8 de Abril de 1879, foi creada villa, comarca e municipio, installando-se a 21 de Fevereiro de 1882, desmembrado de Itambé. Pela lei n.º 1811, de 27 de Junho de 1884, era elevada á categoria de cidade — A 26 de Fevereiro de 1893, em virtude da lei n.º 52, de 3 de Agosto de 1892, constituiu-se municipio autonomo. Pela lei n.º 1931, de 11 de Setembro de 1928, conservou de seu antigo territorio unicamente os districtos de Timbaúba e Cruangy.	1.º—Timbaúba. 2.º—Cruangy.
Triumpho .....	Antiga povoação de Baixa Verde, elevada á categoria de villa e sede do municipio, com a denominação actual de Triumpho, pela lei n.º 930 de 2 de Junho de 1870, installando-se em 8 de Janeiro de 1872, desmembrada de Flores — A lei provincial n.º 1805, de 13 de Junho de 1884, elevou-a á categoria de cidade. De accôrdo com a lei n.º 52, de 3 de Agosto de 1892, foi organizado municipio autonomo, installando-se em 1893.	Triumpho.
Vertentes .....	Creado pela lei n.º 1931, de 11 de Setembro de 1928, constituído pelos territorios dos districtos de Vertentes, Santa Maria, Torre e Olho d'Agua da Onça, desmembrados do municipio de Taquaretinga.	1.º—Vertentes. 2.º—Torres. 3.º—S. Maria. 4.º—Frei Miguelinho.
Vicencia .....	Creado pela lei n.º 1931, de 11 de Setembro de 1828, constituído pelos territorios dos districtos de Vicencia e Angelicas, desmembrados do municipio de Nazareth.	1.º—Vicencia. 2.º—Angelicas.
Victoria .....	Creada villa com a denominação de Santo Antão, pelo alvará de 27 de Julho de 1811, installando-se nos dias 28 e 29 de Maio de 1812. Elevada á categoria de cidade pela lei n.º 113, de 6 de Maio de 1843, com a actual denominação de Victoria; de accôrdo com a lei n.º 52, de 3 de Agosto de 1892, foi constituído municipio autonomo. Pela lei n.º 1931, de 11 de Setembro de 1928, foram transferidos de seu territorio para o novo municipio de Morenos os engenhos Queimadas e Outeirão.	1.º—Victoria. 2.º—Pery-Pery. 3.º—S. João dos Pombos
Villa Bella .....	Creada villa pela lei n.º 280, de 6 de Maio de 1851, que mudou a denominação antiga de Serra Talhada para a actual de Villa Bella; de accôrdo com a lei n.º 52, de 3 de Agosto de 1892, foi constituído municipio autonomo.	Villa Bella.

**Divisão administrativa do Estado de Pernambuco de accordo com a lei  
n.º 1931, de 11 de Setembro de 1928**

Numero de ordem	MUNICIPIOS	TERRITORIO	CONFRONTAÇÕES Municípios ou Estado	POSIÇÃO DAS SÉDES RELATIVAMENTE A RECIFE			DIVISÃO DISTRICTAL
				RUMO	DISTANCIA — Kms.		
					Em linha recta	Em estrada de rodagem	
1	Afogados de Ingazeira	Não sofreu alteração.	Ao N. com o Estado da Parahyba e S. José do Egypto; a L. com o Estado da Parahyba; ao S. com Alagôa de Baixo e Custodia; a O. com Flôres.	O.	303	413	1.º— Afogados de Ingazeira 2.º— Espirito Santo 3.º— Macacos
2	Agua Preta.	Perdeu, do L.º districto, os engenhos Cuyambuca, Alto, Sítio do Meio, Primoroso, Pedra de Fogo, Riacho do Padre, Pereira Grande, Barro Branco, Frescundim, Dona, Pereirinha, Jacaré, Bella Feição, Bello Prado, Altinho, Limociro e José da Costa, que passaram para o município de Gamelleira.	Ao N. Palmares, Bonito, Amargy e Gamelleira; a L. Rio Formoso e Barreiros; ao S. o Estado de Alagôas; a O. Marayal e Palmares.	SO.	93	138	1.º— Agua Preta 2.º— Sertãozinho de Baixo
3	Agua Bellas	Não sofreu alteração.	Ao N. Buique e Pedra; a L. Garanhuns e Bom Conselho; ao S. o Estado de Alagôas; e a O. Moxotó.	OSO.	275	372	1.º— Agua Bellas 2.º— Mucambo 3.º— Pá o Ferro
4	Alagôa de Baixo	Sofreu desmembramento do seu antigo 2.º districto — Custodia, que com tal denominação, se constituiu município.	Ao N. Afogados de Ingazeira e o Estado da Parahyba; a L. o Estado da Parahyba ao S. Rio Branco, Buique e Moxotó; a O. Moxotó e Custodia.	O.	267	341	1.º— Alagôa de Baixo 2.º— Algodões
5	Alliança ....	Município novo, desmembrado dos de Nazareth e Goyanna, constituindo-se dos 3.º e 6.º districtos de Nazareth, respectivamente Lagôa Secca e Alliança (menos os engen-	Ao N. Itambé e Timbaúba; a L. Goyanna e Nazareth; ao S. Nazareth e a O. Vicência e Timbaúba.	NE.	66	97	1.º— Alliança 2.º— Lagôa Secca 3.º— N. Senhora do O' 4.º— Lapa

**Divisão administrativa do Estado de Pernambuco de accordo com a lei  
n.º 1931, de 11 de Setembro de 1928**

Número de ordem	MUNICIPIOS	TERRITORIO	CONFRONTAÇÕES Municípios ou Estado	POSIÇÃO DAS SÉDES RELATIVAMENTE A RECIFE			DIVISÃO DISTRICTAL
				RUMO	DISTANCIA—Kms.		
					Em linha recta	Em estrada de rodagem	
6	Altinho....	hos Junco, Velludo, Pirapora, Terra Preta, Progresso e a Uzina Matary); do 2.º districto do município de Goyanna, N. Senhora do O., tirando ainda deste município os engenhos Agicé, Republicano e Tabajara que eram do districto de Arcias e Varzea Grande, Rebelde, Pendencia, Condado, Cumbéba, Jardim, Jangadeira Limeira e Maçães, que eram do districto de Goyanninha e o actual districto de Lapa, cujo territorio pertencia a Goyanna.	Ao N. São Caetano e Caruarú; a L. Bebedouro; ao S. Jurema; a O. Canhotinho e S. Bento.	OSO.	139	163	1.º—Altinho 2.º—Cachoeira Grande
7	Amaragy....	Ficou acrescido do 2.º districto de Escada — Primavera — passando para este município o engenho Limão, do districto de Aripibú.	Ao N. Gravatá; a L. Victoria e Escada; ao S. Ribeirão e Gamelleira; a O. Bonito.	OSO.	73	78	1.º—Amaragy 2.º—Aripibú 3.º—Cortez 4.º—Primavera
8	Barra de S. Pedro	Município novo, formado dos 2.º e 5.º districtos desmembrados do município de Ouricury, denominados, respectivamente, Barra de S. Pedro e Queimadas.	Ao N. São Gonzalo; a L. Ouricury; ao S. Petrolina; a O. o Estado do Piahy e São Gonzalo.	O.	598	774	1.º—Barrade S. Pedro 2.º—O Iho d'Agua 3.º—Queimadas
9	Barreiros....	O seu territorio foi acrescido de todos os engenhos da margem esquerda do Rio Una, desde o engenho Serra d'Agua, até as fron-	Ao N. Rio Formoso; a L. o Oceano Atlantico; ao S. o Estado de Alagoas e a O. Agua Preta.	SSO.	91	127	1.º—Barreiros 2.º—S. José da Corôa Grande 3.º—Muitas Cabras

Divisão administrativa do Estado de Pernambuco de accordo com a lei  
n.º 1931, de 11 de Setembro de 1928

Numero de ordem	MUNICIPIOS	TERRITORIO	CONFRONTAÇÕES Municípios ou Estado	POSIÇÃO DAS SÉDES RELATIVAMENTE A RECIFE			DIVISÃO DISTRICTAL
				RUMO	DISTANCIA—Kms.		
					Em linha recta	Em estrada de rodagem	
10	Bebedouro . .	teiras do município de Água Preta, que pertenciam ao município de Itó Formoso. Constituído do antigo 3.º districto do município de Altinho, de igual nome, do qual foi desmembrado.	Ao N. Caruarú; a L. Bezerras e S. Joaquim; ao S. Panellas e Juremat; a O. Altinho.	OSO.	125	163	Bebedouro
11	Belém . . . . .	Desmembrado do município de Cabrobó, constituindo-se do território do 1.º districto de igual nome, daquelle município.	Ao N. Salgueiro e Beluonte; a L. Floresta; ao S. o Estado da Bahia e a O. Cabrobó.	O.	455	539	Belém
12	Bello Jardim	Desmembrado do município de Brejo, e formado dos antigos districtos: Bello Jardim, Serra do Vento e Aldeia Velha.	Ao N. Brejo da Madre de Deus; a L. Caruarú e S. Caetano; ao S. São Bento, a O. Pesqueira.	O.	175	204	1.º—Bello Jardim 2.º—Serra do Vento 3.º—Aldeia Velha
13	Beluonte . . .	Não sofreu alteração.	Ao N. os Estados da Parahyba e Ceará; ao S. Floresta e Belém; a O. Salgueiro e o Estado do Ceará; a L. Villa Bella.	O.	433	734	1.º—Belmonte 2.º—Bom Nome 3.º—S. João de Campos 4.º—Santa Maria
14	Bezerras . . . .	Não sofreu alteração.	Ao N. Limoeiro; a L. Gravatá; ao S. Bonito e S. Joaquim; a O. Bebedouro e Caruarú.	OSO.	100	115	1.º—Bezerras 2.º—Camocim 3.º—S. Miguel 4.º—Sapucaia
15	Bóá Vista . . .	Não sofreu alteração.	Ao N. Ouricury; a L. Leopoldina, Cabrobó e o Estado da Bahia; ao S. o Estado da Bahia; a O. Petrolina.	O.	549	683	1.º—Bóá Vista 2.º—Carahybas 3.º—Jatobá de Santa Barbara 4.º—Malhada Real

**Divisão administrativa do Estado de Pernambuco de accordo com a lei  
n.º 1931, de 11 de Setembro de 1928**

Numero de ordem	MUNICIPIOS	TERRITORIO	CONFRONTAÇÕES Municipios ou Estado	POSIÇÃO DAS SÉDES RELATIVAMENTE A RECIFE			DIVISÃO DISTRICTAL
				RUMO	DISTANCIA — Kms.		
					Em linha recta	Em estrada de rodagem	
16	Bom Conselho	Não sofreu alteração.	Ao N. Garanhuns; a L. Garanhuns e Correntes; ao S. Estado de Alagoas e a O. Aguas Bellas.	OSO.	236	309	1.º — Bom Conselho 2.º — Taquary 3.º — Prata 4.º — S. Sarraphim
17	Bom Jardim	Ficou reduzido ao territorio do antigo districto do mesmo nome, perdendo os 2.º e 3.º districtos — Surubim e Queimadas — que passaram a constituir municipios autonomos.	Ao N. Queimadas e S. Vicente; a L. Vicencia e Limoeiro; ao S. Limoeiro; a O. Surubim e Queimadas.	ONO.	85	102	Bom Jardim
18	Bonito . . . . .	Ficou constituído dos seus antigos 1.º, 2.º e 3.º districtos, respectivamente denominados Bonito, Barra de Guabiraba e Ilha de Flores. Foram transferidos: o 4.º districto — Manoel Borba, para o municipio de Palmares; o 5.º — Belém de Maria, para os novos municipios de Frei Caneca e uma parte para o de Cutende. O districto de São Joaquim passou a constituir municipio autonomo com o mesmo nome, accrescido do districto de Batateiras, tambem desmembrado de Bonito.	Ao N. Bezerros e Gravata; a L. Amaragy e Agua Preta; ao S. Palmares, Cutende e Frei Caneca; a O. São Joaquim.	OSO.	104	144	1.º — Bonito 2.º — Barra de Guabiraba 3.º — Ilha de Flores 4.º — Lage Grande.
19	Brejo da Madre de Deus	Com a criação do novo municipio de Bello Jardim, Brejo perde os seus antigos districtos de Bello Jardim (1.º), Serra do Vento (2.º) e Aldeia Velha (6.º) que ficaram constituindo districtos daquelle municipio.	Ao N. Taquaretinga e Vertentes; a L. Carnarú; ao S. Bello Jardim e Poço de Anta; ao O. Estado da Parahyba.	O.	165	218	1.º — Brejo 2.º — Jatobá do Brejo 3.º — Fazenda Nova



Divisão administrativa do Estado de Pernambuco de acordo com a lei  
n.º 1931, de 11 de Setembro de 1928

Número de ordem	MUNICIPIOS	TERRITORIO	CONFRONTAÇÕES Municípios ou Estado	POSIÇÃO DAS SÉDES RELATIVAMENTE A RECIFE			DIVISÃO DISTRICTAL
				RUMO	DISTANCIA Kms.		
					Em linha recta	Em estrada de rodagem	
20	Buique . . . . .	O seu território actual consta dos districtos restantes: Brejo, Jatobá do Brejo e Fazenda Nova. Teve desmembrados do seu território o districto de Gamelleira, que passou a constituir o novo município de Moxotó e a fazenda Tatú, na parte limitrophe a Rio Branco, ao qual ficou pertencendo.	Ao N. Alagôa de Baixo e Rio Branco; a L. Rio Branco e Pedra; ao S. Aguas Bellas; a O. Moxotó.	OSO.	257	313	1.º—Buique 2.º—S. Domingos
21	Cabo . . . . .	Conserva o mesmo território, excepção feita do engenho Pirajá, que foi anexado ao município de Ipojuca.	Ao N. Morenos e Jaboatão; a L. o Oceano Atlantico; ao S. Ipojuca e Escada; a O. Escada e Victoria.	SO.	28	29	1.º—Cabo 2.º—Ponte dos Carvalhos 3.º—Jussarah 4.º—Nazareth
22	Cabrobó . . . . .	Cedeu, ao Norte, algumas fazendas ao município de Leopoldina e sofreu o desmembramento do seu antigo districto Belém, que se constituiu município autonomo.	Ao N. Salgueiro; a L. Belém; ao S. o Estado da Bahia; a O. Boa Vista e Leopoldina.	O.	485	593	Cabrobó
23	Canhotinho . . . . .	Teve o seu territorio diminuido dos districtos de Palmeira (2.º) e Jupy (5.º) e parte do districto de Calçado (4.º) que juntos formam o novo município de Palmeira.	Ao N. São Benito; a L. Altinho, Jurema, Quipapá; ao S. o Estado de Alagoas e Palmeira; a O. Palmeira.	OSO.	169	238	1.º—Canhotinho 2.º—Glycerio 3.º—Tupy 4.º—Lagedo
24	Carnarú . . . . .	Perdeu os primitivos 1.º e 2.º districtos, São Caetano e Antonio Ollinho, que passaram a constituir o Município de São Caetano.	Ao N. Vertentes; a L. Limócio e Bezerras; ao S. Bebedouro e Altinho; a O. São Caetano, Bello Jardim e Brejo da Madre de Deus.	O.	125	148	1.º—Carnarú 2.º—Carapátos 3.º—Trapiá

**Divisão administrativa do Estado de Pernambuco de accordo com a lei  
n.º 1931, de 11 de Setembro de 1928**

Numero de ordem	MUNICIPIOS	TERRITORIO	CONFRONTAÇÕES Municipios ou Estado	POSIÇÃO DAS SÉDES RELATIVAMENTE A RECIFE			DIVISÃO DISTRICTAL
				RUMO	DISTANCIA—Kms.		
					Em linha recta	Em estrada de rodagem	
25	Catende . . . .	Constituído do 3.º districto do mesmo nome, tirado do município de Palmares e accrescido dos engenhos: Jussara, Bicho Homem, Bom Retiro, Limeira, Santa Maria, Barro Branco, Barra de Estiva, Sitio do Meio, Reforma, Fortaleza, Batateira, Roçadinho com a usina de igual nome) que pertenciam ao 5.º districto do município de Bonito—Belém de Maria.	Ao N. Bonito; a L. Palmares; a O. Marayal e Frei Caneca; ao S. Agua Preta.	SO.	107	151	Catende
26	Correntes . . . .	Não sofreu alteração.	Ao N. Garanhuns e Palmeira; a L. Palmeira e o Estado de Alagoas; ao S. o Estado de Alagoas; a O. Bom Conselho e Garanhuns.	SO.	201	278	1.º—Correntes 2.º—Lagôa do Ouro 3.º—Poço Comprido 4.º—Lagôa do Emygdio
27	Custodia . . . .	Formado dos territorios do districto de Custodia, desmembrado do município de Alagôa de Baixo, cujo nome conservou e parte dos municípios de Flores e Floresta, seus limitrophes.	Ao N. Flores e Afogados de Ingazeira; a L. Alagôa de Baixo; ao S. Moxotó e Floresta; a O. Villa Bella e Flores.	O.	300	371	1.º—Custodia 2.º—Bethânia
28	Escada . . . . .	Teve do seu territorio desmembrado o districto Primavera, que foi anexoado ao município de Amaragy, do qual recebeu o engenho Limão, do districto Aripilú.	Ao N. Victoria e Cabo; a L. Cabo e Ipojuca; ao S. Serinhãem e Ribeirão; a O. Amaragy.	SO.	51	58	1.º—Escada 2.º—Frexeiras
29	Flôres . . . . .	Transferiu para o município de Custodia uma pequena parte ao sul, que confina com os municípios de Alagôa	Ao N. Triunpho e o Estado da Parahyba; a L. Afogados de Ingazeira e Custodia; ao S. Custodia	O.	342	426	1.º—Flôres 2.º—Carnahyba de Flôres 3.º—Bôa Vista

**Divisão administrativa do Estado de Pernambuco de accordo com a lei  
n.º 1931, de 11 de Setembro de 1928**

Numero de ordem	MUNICIPIOS	TERRITORIO	CONFRONTAÇÕES Municípios ou Estado	POSICÃO DAS SÉDES RELATIVAMENTE A RECIFE			DIVISÃO DISTRICTAL
				RUMO	DISTANCIA — Kms.		
					Em linha recta	Em estrada de rodagem	
30	Floresta ....	de Baixo e Floresta. Sofreu pequena diminuição no seu territorio, na zona limitrophe de Jatobá de Tacaratú, Alagôa de baixo e Flôres, que passou a pertencer ao município de Custodia.	todia e Floresta e ao O. Villa Bella e Triunpho.	O.	418	488	1.º—Floresta 2.º— Nazareth 3.º— Barra do Silva 4.º— Curral Novo
31	Floresta dos Leões	Constituido de territorios de Pão d'Alho e Nazareth. Deste recebeu os 7.º e 8.º districtos, — Lagôa do Carro e Chã de Carpina — daquelle o 2.º districto—Floresta dos Leões — que lhe deu o nome.	Ao N. Nazareth; a L. Nazareth e Pão d'Alho; ao S. Pão d'Alho e Gloria de Goytá; a O. Limocirô e Nazareth.	NO.	41	54	1.º—Floresta dos Leões 2.º— Lagôa do Carro
32	Frei Caneca.	Frei Caneca, primitivamente districto de Lagôa de Gatos. É constituido de: Lagôa de Gatos e Lagôa do Souza, desmembrados do município de Pannellas, ao qual pertenciam, sendo o primeiro destes o seu 2.º districto e mais de parte do districto de Belém de Maria, de Bonito.	Ao N. São Joaquim e Bonito; a L. Catende e Marayal; ao S. Quipapá; a O. Paullas e São Joaquim.	OSO.	125	170	1.º—Frei Caneca 2.º— Belém de Maria 3.º— Lagôa do Souza
33	Gamelleira ..	Foram transferidos para o novo município de Ribeirão os districtos deste nome e o de Caxangá bem como os engenhos do seu primeiro districto— Bom Sucesso, Cruzú, São Matheus e Monte Alegre. Ficou em compensação com os engenhos Segredo, Ditoso, Moças. Serri-	Ao N. Ribeirão; a L. Ribeirão, Serinhãem e Rio Formoso; ao S. Rio Formoso e Agua Preta; a O. Agua Preta.	SO.	77	97	Gamelleira

**Divisão administrativa do Estado de Pernambuco de accordo com a lei  
n.º 1931, de 11 de Setembro de 1928**

Numero de ordem	MUNICIPIOS	TERRITORIO	CONFRONTAÇÕES Municipios ou Estado	POSICÃO DAS SÉDES RELATIVAMENTE A RECIFE			DIVISÃO DISTRICTAL
				RUMO	DISTANCIA — Kms.		
					Em linha recta	Em estrada de rodagem	
		inha e Canadá que pertenciam ao districto de Ribeirão; e do municipio de Agua Preta, Cuyambuca, Alto, Sitio do Meio, Primoroso, Pedra do Fogo, Riacho do Padre, Pereira Grande, Barro Branco, Freixedim, Dona, Pereirinha, Jacaré e José da Costa. Transferiu tambem o seu 4.º districto, Cuccá, para o municipio de Rio Formoso.					
34	Garanhuns	Foi desmembrado do seu territorio o antigo 4.º districto, denominado Angelim, que passou para o novo municipio de Palmeira.	Ao N. São Bento e Palmeira; a L. Palmeira e Correntes; ao S. Correntes e Bom Conselho; ao O. Bom Conselho, Aguas Bellas e Pedra.	OSO.	201	278	1.º—Garanhuns 2.º—S. João de S. Cruz 3.º—Brejão de S. Cruz 4.º—Serra de S. Luiz Gonzaga 5.º—S. Cactano
35	Gloria de Goytá	Conserva todo o seu primitivo territorio.	Ao N. Pão d'Alho; a L. São Lourenço; ao S. Victoria e Gravata; a O. Limoeiro.	O.	45	69	1.º—Gloria de Goytá 2.º—Jardim 3.º—Chã de Alegria 4.º—Onarte Dias
36	Goyanna	Perdeu; para o novo municipio de Alliança o districto de X. S. do O' e o territorio do actual districto de Lapa e os engenhos Varzea Grande, Rebelde, Peñdencia, Condado, Cumbaba, Jardim, Jangadeira, Limeira e Macacos, do districto de Goyaminha e os engenhos Agricé, Republicano e Tabajara, do districto	Ao N. Itambé e o Estado da Parahyba; a L. o Oceano Atlantico; ao S. Iguaressú e Nazareth; a O. Nazareth, Alliança e Itambé.	N.	58	67	1.º—Goyanna 2.º—Goyaminha 3.º—Areias 4.º—Tejucapapo 5.º—Ponta de Pedra

**Divisão administrativa do Estado de Pernambuco de accordo com a lei  
n.º 1931, de 11 de Setembro de 1928**

Numero de ordem	MUNICIPIOS	TERRITORIO	CONFRONTAÇÕES		POSICÃO DAS SÉDES RELATIVAMENTE A RECIFE		DIVISÃO DISTRICTAL
			Municípios ou Estado	RUMO	DISTANCIA—Kms.		
					Em linha recta	Em estrada de rodagem	
37	Granito (¹) ..	de Arcias, perdeu ainda o engenho Matary, que foi annexado ao município de Nazareth. .  Sofreu diminuição de uma parte do districto de Cariryrsinho, inclusive a villa que foi transferida ao município de Serrinha. Recebeu do município de Novo Exú os districtos de Boni Jardim e parte do de Cana Brava.	Ao N. o Estado do Ceará e Novo Exú; a L. Novo Exú e Serrinha; ao S. Leopoldina e Ouricury; a O. Leopoldina, Ouricury e S. Gonzalo.	O.	522	772	1.º—Bodocó 2.º—Rancharia 3.º—Boni Jardim
38	Gravatá.....	Não soffreu alteração.	Ao N. Limoeiro e Gloria de Goytá; a L. Victoria e Amaragy; ao S. Amaragy e Bonito; a O. Bezorros e Limoeiro.	OSO.	79	92	1.º—Gravatá 2.º—Urucú Mirim 3.º—Chã Grande
39	Iguarassú ...	Deste município foram transferidos, para o município de Nazareth, os engenhos Tutimbinha, Penedinho, Carau, Mamolengo e Targara; para o novo município de Paulista, os engenhos Improviso e Regalado e a propriedade Pitanga do Ingles e parte do districto policial de Maricóta.	Ao N. Goyama; a L. o Oceano Atlantico; ao S. Paulista e Pão d'Alho; a O. Nazareth.	N.	25	29	1.º Iguarassú 2.º—Pilar de Itamaracá 3.º—TresLadeiras 4.º—Itapissuma
40	Ipojuca.....	Ficou o seu territorio acrescido do engenho Pirajá que pertencera ao L. o districto do município de Cabo, e diminuido do engenho Timbó-Assú, que foi transferido para o município de Escada.	Ao N. Cabo; a L. o Atlantico; ao S. Serrinha; a O. Escada.	SSO.	41	43	1.º—Ipojuca 2.º—N. Senhora do Ó 3.º—Santo Antonio da Camella

(¹) A sede deste município é na cidade de Bodocó.

**Divisão administrativa do Estado de Pernambuco de accordo com a lei  
n.º 1931, de 11 de Setembro de 1928**

Numero de ordem	MUNICIPIOS	TERRITORIO	CONFRONTAÇÕES Municipios ou Estado	POSIÇÃO DAS SÉDES RELATIVAMENTE A RECIFE			DIVISÃO DISTRICTAL
				RUMO	DISTANCIA—Kms.		
					Em linha recta	Em estrada de rodagem	
41	Itambé.....	Não sofreu alteração.	Ao N. o Estado da Parahyba; a L. o Estado da Parahyba e Goyanna; ao S. Goyanna, Alliança e Timbaúba; a O. Timbaúba.	NNO.	77	94	1.º—Itambé 2.º—Camutanga
42	Jaboatão....	Sofreu desmembramento dos seus districtos de Morenos e de Tigipió. O primeiro tornou-se independente e o segundo foi annexado ao municipio de Recife.	Ao N. São Lourenço e Recife; a L. Recife e o Atlantico; ao S. Cabo; a O. Victoria e São Lourenço.	OSO.	17	18	1.º—Jaboatão 2.º—N. Senhora dos Prazeres
43	Jurema.....	Desmembrado do municipio de Quipapá e constituído dos antigos districtos de Jurema e Queimadas.	Ao N. Bebedouro e Altinho; a L. Panellas e Quipapá; ao S. Quipapá e Canhotinho; a O. Canhotinho e Altinho.	OSO.	150	212	1.º—Jurema 2.º—Queimadas
44	Leopoldina..	Foi transferido do seu territorio para o novo municipio de Serrinha, o povoado de Ipociras e terrenos adjacentes. Em compensação ficou o seu territorio accrescido de uma faixa de terra ao norte de Cabrobó.	Ao N. Serrinha e Granito; a L. Serrinha e Salgueiro; ao S. Cabrobó e Boa Vista; a O. Boa Vista e Ouricury.	O.	516	684	1.º—Leopoldina 2.º—Terra Nova
45	Limoeiro....	Não sofreu alteração.	Ao N. Floresta dos Leões, Nazaré, Vicência, Bom Jardim e Surubiú; a L. Pão d'Alho, Gloria de Goytá; ao S. Gravatá, Bezzeros e Caruarú; a O. Caruarú e Bom Jardim.	ONO.	67	79	1.º—Limoeiro 2.º—Pedra Tapada 3.º—Maldindinha 4.º—Cédro
46	Marayal....	Municipio novo, desmembrado de Palmares e Quipapá.	Ao N. Catende; a L. Catende e Agua Preta; ao	OSO.	124	174	1.º—Marayal 2.º—Jaqueira

**Divisão administrativa do Estado de Pernambuco de accordo com a lei  
n.º 1931, de 11 de Setembro de 1928**

Numero de ordem	MUNICIPIOS	TERRITORIO	CONFRONTAÇÕES Municípios ou Estado	POSIÇÃO DAS SÉDES RELATIVAMENTE A RECIFE			DIVISÃO DISTRICTAL
				RUMO	DISTANCIA — Kms.		
					Em linha recta	Em estrada de rodagem	
47	Morenos . . . .	constituído pelos antigos 4.º e 5.º districtos do município de Palmares, respectivamente denominados — Jaqueira e Marayal e acrescido de parte do districto de Barra de Jangada, onde ficam situadas a povoação e a uzina Florestal, do município de Quipapá.	S. Agua Preta e o Estado de Alagoas; a O. Quipapá e Frei Caneca.				
47	Morenos . . . .	Desmembrado do de Jaboatão, São Lourenço da Matta e Victoria, constituindo-se do territorio do districto de Morenos e acrescido do engenho Pacoval, tirado do município de S. Lourenço e dos engenhos Queimadas e Outeirão, que recebeu do município de Victoria.	Ao N. Victoria e São Lourenço; a L. Jaboatão; ao S. Cabo; a O. Victoria.	OSO.	22	28	Morenos
48	Moxotó . . . .	Desmembrado de Buíque, Tacaratú e Alagôa de Baixo, ficou constituído dos seguintes territorios: a) do 2.º districto do município de Buíque — Gamelleira; b) do 4.º districto, Espírito Santo, desmembrado do município de Tacaratú; e da parte sul do antigo 2.º districto do município de Alagôa de Baixo, denominado Custodia.	Ao N. Custodia e Alagôa de Baixo; a L. Alagôa de Baixo, Buíque e Aguas Bellas; ao S. o Estado de Alagoas e Tacaratú; a O. Tacaratú e Floresta.	OSO.	—	—	1.º—Moxotó 2.º—Mariana 3.º—Jericacó
49	Nazareth . . . .	O actual município de Nazareth está reduzido aos seus antigos districtos — Nazareth e Tracunhaém — e acrescido de alguns en-	Ao N. Vicência Aliança e Goyama; a L. Goyama Iguaressú e Pão d'Alho; ao S. Pão d'Alho, Floresta	NO.	55	64	1.º—N a z a r e t h 2.º—T r a c u n h a e m 3.º—B u c n o s A y r e s

**Divisão administrativa do Estado de Pernambuco de acordo com a lei  
n.º 1931, de 11 de Setembro de 1928**

Número de ordem	MUNICIPIOS	TERRITORIO	CONFRONTAÇÕES Municípios ou Estado	POSIÇÃO DAS SÉDES RELATIVAMENTE A RECIFE			DIVISÃO DISTRICTAL
				RUMO	DISTANCIA — Kms.		
					Em linha recta	Em estrada de rodagem	
		genhos deixados do seu antigo 3.º districto — Lagoa Secca — denominados Junco, Velludo, Pirapora, Terra Preta, Progresso e Uzina Matary e de outros tirados do município de Igua-rassú (Gutimblina, Penedinho, Caráú, Manoelugo e Ta-quara) e do enge-nho Matary, do município de Goy-anna.	dos Leões e Li-moeiro: a O. Vi-cencia.				
50	Novo Exú...	Perdeu o seu antigo districto de Bom Jardim e parte do de Canna Brava, ambos na Serra do Araripe, que passa-ram para o mu-nicipio de Granito.	Ao N. o Estado do Ceará; a L. Serrinha; ao S. e a O. Granito.	O.	536	844	1.º— Novo Exú 2.º— Canna Brava 3.º— Baixo
51	Olinda.....	Foi diminuído seu territorio dos districts de Beberibe e Arruda em benefi-cio do município de Recife; do de Paulista, que se constituiu Munic-ípio autonómo com os territorios de Camóas, Nobre e Conceição.	Ao N. Paulista; a L. o Atlanti-co; a S. e a O. Recife.	NNE.	6	6	Olinda
52	Ouricury....	Perdeu os districts de Barra de São Pedro e de Quei-madas, que se cons-tituíram em mu-nicipio com a denomi-nação do primeiro e os de S. Gonçalo e de Moraes, que formam o novo município de São Gonçalo.	Ao N. São Gonçalo e Granito; a L. Granito e Leopoldina; ao S. Boa Vista e Petrolina; a O. Barra de S. Pe-dro e S. Gonçalo.	O.	573	844	1.º—Ouricury 2.º— Serra Branca 3.º— Santa Cruz 4.º—S. Felix
53	Palmares....	Perdeu o seu 3.º districto — Catende — que forma novo município; os 4.º e	Ao N. Bonito e Gamelleira; a L. Gamelleira e Agua Preta; ao	SO.	100	135	1.º—Palmares 2.º— Joaquim Nabuco 3.º—Bemtevi



**Divisão administrativa do Estado de Pernambuco de accordo com a lei  
n.º 1931, de 11 de Setembro de 1928**

Número de ordem	MUNICIPIOS	TERRITORIO	CONFRONTAÇÕES Municipios ou Estado	POSIÇÃO DAS SÉDES RELATIVAMENTE A RECIFE			DIVISÃO DISTRICTAL
				RUMO	DISTANCIA—Kms.		
					Em linha recta	Em estrada de rodagem	
54	Palmeira . . . .	5.º districtos denominados Jaqueira e Marayal, respectivamente, que constituem o município de Marayal. Actualmente está constituído dos seus dois antigos districtos — Palmares e Joaquim Nabuco e do districto de Bentevi, que foi desmembrado do município de Bonito.	S. Agua Preta; a O. Catende e Bonito.	OSO.	190	272	1.º— Palmeira 2.º— Angelim 3.º— Jupy
55	Panellas . . . .	Constituído dos territorios dos districtos desmembrados do município de Canhotinho, (Palmeira, Jupy, e parte do de Calçado) e do município de Garanhuns (Angelim).	Ao N. São Bento e Canhotinho; a L. Canhotinho; ao S. o Estado de Alagôas, Correntes e Garanhuns; a O. Garanhuns e São Bento.	OSO.	128	193	1.º— Panellas 2.º— Cupira
56	Pão d'Alho . . . .	Perdeu o 2.º districto—Lagoa de Gatos, que, com o nome de Frei Caneca, constitue novo município.	Ao N. Altinho e São Joaquim; a L. São Joaquim e Frei Caneca; ao S. Quipapá; a O. Jurema.	OSO.	38	42	Pão d'Alho
57	Paulista . . . .	Teve o seu territorio diminuído de parte do districto de Floresta dos Leões. Ficou, em compensação, acrescido dos engenhos e propriedades seguintes: Guabiraba, Sítio, Cajueiro Escuro, Vello, Pitangueiras, Massape e Rodízio, que foram desmembrados do município de São Lourenço da Matta.	Ao N. Floresta dos Leões, Nazareth e Ignarassú; a L. Ignarassú, Paulista e São Lourenço; ao S. São Lourenço e Gloria de Goytá; a O. Gloria de Goytá, Lâmoeiro e Floresta dos Leões.	NO.	14	19	1.º— Paulista 2.º— Canôas 3.º— Nobre 4.º— Conceição
57	Paulista . . . .	Constituído dos antigos districtos do município de Olinda: Paulista, Canôas, Nobre e Cou-	Ao N. Ignarassú; a L. o Atlantico e Olinda; ao S. Olinda e Recife; a O. São	N.	14	19	1.º— Paulista 2.º— Canôas 3.º— Nobre 4.º— Conceição

**Divisão administrativa do Estado de Pernambuco de accordo com a lei  
n.º 1931, de 11 de Setembro de 1928**

Número de ordem	MUNICIPIOS	TERRITORIO	CONFRONTAÇÕES Municípios ou Estado	POSIÇÃO DAS SÉDES RELATIVAMENTE A RECIFE			DIVISÃO DISTRICTAL
				RUMO	DISTANCIA - Kms.		
					Em linha recta	Em estrada de rodagem	
		ceição, dos engenhos Improvisio e Regalado, da propriedade Pitanga do Inglez e parte de Maricota, que foram do município de Iguarassú, e do engenho Uttinga, do município de São Lourenço.	Lourenço e Pão d'Alho.				5.º—Jardim 6.º—Caboatan 7.º—Maricota 8.º—Serिंगal 9.º—Uttinga 10.º—Regalado
58	Pedra . . . . .	Não sofreu alteração.	Ao N. Rio Branco e Pesqueira; a L. Pesqueira, São Bento e Garanhuns; ao S. Aguas Bellas; a O. Aguas Bellas e Buique.	O.	235	320	1.º—Pedra 2.º—Sto. Antonio do Tará 3.º—Bôa Sorte
59	Pesqueira . . .	Está constituído do seu antigo territorio, menos o 7.º districto—Rio Branco—que se separou para passar a município autonomo.	Ao N. o Estado da Parahyba e Brejo da Madre de Deus; a L. Bello Jardim e São Bento; ao S. São Bento e Pedra; a O. Pedra e Rio Branco.	O.	205	238	1.º—P e s - queira 2.º—Alagoinhas 3.º—Sergio Loreto 4.º—Cim - bres 5.º—Salôbro 6.º—Sanharó
60	Petrolina . . .	Não sofreu alteração.	Ao N. o Estado do Piauí e Barra de S. Pedro; a L. Boa Vista e o Estado da Bahia; ao S. e a O. o Estado da Bahia.	O.	634	918	1.º—Petrolina 2.º—Sta. F.ª 3.º—Cachoeira do Roberto 4.º—Caboelo 5.º—Cachoeirinha
61	Queimadas . .	Formado do districto do mesmo nome, desmembrado do município de Bom Jardim, menos a povoação e parte do valle de São José de Sirigy que ficaram pertencendo ao município de São Vicente.	Ao N. o Estado da Parahyba e São Vicente; a L. e ao S. Bom Jardim; a O. S. S. S. S. S.	ONO.	90	108	Queimadas
62	Quipapá . . . .	Teve o territorio desmembrado dos 4.º e 5.º districtos, respectivamente Ju-	Ao N. Jurema, Pancillas e Frei Caneca; a L. Marayal; ao S.	OSO.	151	200	1.º—Quipapá 2.º—S. Benedicto

Divisão administrativa do Estado de Pernambuco de acordo com a lei  
n.º 1931, de 11 de Setembro de 1928

Número de ordem	MUNICIPIOS	TERRITORIO	CONFRONTAÇÕES Municípios ou Estado	POSIÇÃO DAS SÉDES RELATIVAMENTE A RECIFE			DIVISÃO DISTRICTAL
				RUMO	DISTANCIA — Kms.		
					Em linha recta	Em estrada de rodagem	
		rema e Queimadas, que formam o novo município da denominação do primeiro; e de parte do 3.º districto — Barra de Jangada, — onde ficam a povoação e a Uzina Florestal, que foram annexados ao novo município de Marayal.	o Estado de Alagoas; a O. Carnotinho.				3.º — São Sebastião da Barra 4.º — Barra de Jangada 5.º — Pão Ferrero
63	Recife . . . . .	Ficou acrescido dos territorios dos districtos de Beberibe e Arruda — que pertenciam a Olinda, e do districto de Tipipió, que era do município de Jaboatão.	Ao N. Paulista e Olinda; a L. o Atlantico; ao S. Jaboatão; ao O. Jaboatão e São Lourenço.	—	—	—	1.º — S. Frei Pedro Gonçalves 2.º — S. Antonio 3.º — 1.º de S. José 4.º — 2.º de S. José 5.º — Bôa Vista 6.º — Santo Amaro 7.º — Afogado 8.º — Magdalena 8.º — Torre 10.º — Peres 11.º — Graças 12.º — Encruzilhada 13.º — Pôço 14.º — Varzea
64	Ribeirão . . . . .	Constituido, este novo município dos territorios dos antigos districtos de Gamelleira — Caxangá e Ribeirão (deste menos os engenhos Segredo, Ditoso, Moças, Serimha e Canadá, que continuam a pertencer a Gamelleira) e de mais os engenhos Bom Sucesso, Curuzú, São Matheus e Monte Alegre, que tambem recêben de Gamelleira.	Ao N. Amaragy e Escada; a L. Serinhem; ao S. Gamelleira e Agua Preta; a O. Gamelleira e Amaragy.	SO.	80	88	1.º — Ribeirão 2.º — Caxangá

**Divisão administrativa do Estado de Pernambuco de accordo com a lei  
n.º 1931, de 11 de Setembro de 1928**

Numero de ordem	MUNICIPIOS	TERRITORIO	CONFRONTAÇÕES Municipios ou Estado	POSICÃO DAS SÉDES RELATIVAMENTE A RECIFE			DIVISÃO DISTRICTAL
				RUMO	DISTANCIA — Kms.		
					Em linha recta	Em estrada de rodagem	
75	Rio Branco.	Novo municipio, constituído do territorio do districto de Rio Branco, do municipio de Pesqueira, accrescido de parte da fazenda Tatú, desmembrada do municipio de Buíque.	Ao N. Alagôa de Baixo e o Estado da Parahyba; a L. Pesqueira; ao S. Pedra e Buíque; a O. Buíque e Alagôa de Baixo.	O.	—	284	Rio Branco
66	Rio Formoso	Foi augmentado o seu territorio do districto de Cuebaú (engenho Cuebaú e uzina do mesmo nome), do municipio de Gamelleira e dos engenhos tirados do municipio de Serinhãem — Jaguarão, Guarany, Pedra de Amolar, Gúndahy, Lage Nova e Sapucaia. Perdeu os engenhos da margem esquerda do rio Una, desde o engenho Serra d'Agua, último do lado do litoral, até aos limites do municipio de Agua Preta, que passaram para Barreiros.	Ao N. Gamelleira e Serinhãem; a L. o Atlântico; ao S. Barreiros; a O. Agua Preta e Gamelleira.	SSO.	66	100	1.º—Rio Formoso 2.º—Tanan-daré 3.º—Cuebaú 4.º—Horizonte
67	Salgueiro ...	Teve o seu territorio diminuido do districto de Serrinha, que se tornou municipio, ficando, em compensação, com algumas fazendas ao norte de Cabrobó.	Ao N. Serrinha e o Estado do Ceará; a L. Belmonte; ao S. Belém e Cabrobó; a O. Leopoldina e Serrinha.	O.	466	624	1.º—Salgueiro 2.º—Alagôas 3.º—Bezerrós 4.º—Conceição das Creoulas
68	São Bento...	Não sofreu alteração.	Ao N. Pesqueira, Bello Jardim e São Caetano; a L. Altimho e Palmeira; ao S. Ca-	OSO.	183	210	1.º—S. Bento 2.º—Cachoeirinha 3.º—Capoeiras

**Divisão administrativa do Estado de Pernambuco de accordo com a lei  
n.º 1931, de 11 de Setembro de 1928**

Numero de ordem	MUNICIPIOS	TERRITORIO	CONFRONTAÇÕES Municipios ou Estado	POSIÇÃO DAS SÉDES RELATIVAMENTE A RECIFE			DIVISÃO DISTRICTAL
				RUMO	DISTANCIA — Kms.		
					Em linha recta	Em estrada de rodagem	
69	São Caetano	Novo municipio formado dos territorios dos districtos desmembrados de Caruarú, São Caetano e Antonio Olyntho.	nhotinho; Palmeira e Garanhuns; a O. Pedra e Pesqueira.	O.	142	169	1.º—S. Caetano 2.º—Antonio Olyntho 3.º—Estacio Coimbra
70	São Gonçalo	Novo municipio constituído dos territorios dos 3.º e 6.º districtos denominados São Gonçalo e Moraes, respectivamente, pertencentes ao Municipio de Ouricury.	Ao N. os Estados do Piahy e do Ceará; a L. Granito e Ouricury; ao S. Ouricury e Barra de São Pedro; a O. o Estado do Piahy.	O.	630	744	1.º—S. Gonçalo 2.º—Moraes
71	São Joaquim	Municipio desmembrado do de Bonito e formado dos districtos de São Joaquim e de Bateiras, do mesmo municipio.	Ao N. Bezerras; a L. Bonito; ao S. Frei Caneca e Panellas; a O. Panellas e Bebedouro.	OSO.	110	112	1.º—S. Joaquim 2.º—Senador Tiburcio 3.º—Sant'Anna
72	São José do Egypto	Não sofreu alteração.	Ao N. e a L. o Estado da Parahyba; ao S. o Estado da Parahyba e Afogados de Ingazeira; a O. Afogados de Ingazeira e o Estado da Parahyba.	ONO.	270	352	1.º—S. José do Egypto 2.º—S. Pedro das Lages 3.º—Tigre
73	São Lourenço da Matta	Perdeu as seguintes propriedades: engenho Pacoval, que foi annexado ao novo municipio de Morenos; o engenho Utunga, accrescido ao novo municipio de Paulista.	Ao N. Pão d'Alho, Ignarassú e Paulista; a L. Paulista, Recife e Jaboatão; ao S. Jaboatão; a O. Victoria e Gloria de Goytá.	NO.	19	21	1.º—S. Lourenço 2.º—Camara-gibe 3.º—Tiúma

**Divisão administrativa do Estado de Pernambuco de accordo com a lei  
n.º 1931, de 11 de Setembro de 1928**

Numero de ordem	MUNICIPIOS	TERRITORIO	CONFRONTAÇÕES Municipios ou Estado	POSICÃO DAS SÉDES RELATIVAMENTE A RECIFE			DIVISÃO DISTRICTAL
				RUMO	DISTANCIA — Kms.		
					Em linha recta	Em estrada de rodagem	
74	São Vicente.	e os engenhos Guabiraba, Sítio, Cajueiro Escuro, Vello e as propriedades Pitangueira, Massape e Rodizio, que passaram para o municipio de Pão d'Alho.	Ao N. o Estado da Parahyba e Timbaúba; a L. Timbaúba e Viceucia; ao S. Bello Jardim e Queimadas; a O. o Estado da Parahyba.	NO.	80	85	1.º—S. Vicente 2.º—Macapá 3.º—S. José de Sirigy
75	Serinhãem . . .	O municipio de Serinhãem teve o seu territorio diminuido dos engenhos que foram annexados ao municipio de Rio Formoso — Jaguarão, Guarany, Pedra de Amolar, Gindaly, Lago Nova e Sapucaia.	Ao N. Escada e Ipojuca; a L. o Atlantico; ao S. Rio Formoso; a O. Gamelleira e Ribeirão.	SSO.	60	88	1.º—Serinhãem 2.º—Barra 3.º—Pão Branco
76	Serrinha . . . .	Municipio novo, constituído do territorio do districto do mesmo nome, desmembrado do municipio de Salgueiro, do povoado de Ipoeciras e terrenos adjacentes, tirados do municipio de Leopoldina e parte do districto	Ao N. o Estado do Ceará; a L. o Estado da Parahyba e Salgueiro; ao S. Salgueiro e Leopoldina; a O. Leopoldina, Gamito e Novo Exú.	O.	485	646	1.º—Serrinha 2.º—Ipoeciras 3.º—Cachoeira da Misericórdia 4.º—Cariry-sinho

**Divisão administrativa do Estado de Pernambuco de acordo com a lei  
n.º 1931, de 11 de Setembro de 1928**

Número de ordem	MUNICÍPIOS	TERRITÓRIO	CONFRONTAÇÕES Municípios ou Estado	POSIÇÃO DAS SÉDES RELATIVAMENTE A RECIFE			DIVISÃO DISTRICTAL
				RUMO	DISTANCIA — Kms.		
					Em linha recta	Em estrada de rodagem	
77	Surubim . . . .	eto de Cariryzinho do município de Granito.  Constituído unicamente do território do antigo districto do mesmo nome, desmembrado do município de Bom Jardim.	Ao N. o Estado da Parahyba; a L. Queimadas e Bom Jardim; ao S. Limoeiro; a O. Vertentes.	ONO.	100	130	1.º—Surubim 2.º—
78	Tacarátú. (¹).	Sofreu a diminuição territorial do seu 4.º districto, Espírito Santo, que foi annexado ao novo município de Moxotó.	Ao N. Floresta e Moxotó; a L. Moxotó e o Estado de Alagoas; ao S. os Estados de Alagoas e Bahia; a O. o Estado da Bahia e Floresta.	OSO.	395	150	1.º—Jatobá de Tacarátú 2.º—Tacarátú 3.º—Moxotó
79	Taquaretinga	O seu território actual reduz-se aos seus primitivos districtos de Taquaretinga e de Santa Cruz. Foram desligados os districtos de Vertentes, Santa Maria, Torres e Olho d'Água da Onça, que passaram a formar o novo município de Vertentes.	Ao N. o Estado da Parahyba; a L. Vertentes; ao S. Vertentes e Brejo da Madre de Deus; a O. Brejo da Madre de Deus e o Estado da Parahyba.	O.	130	155	1.º—Taquaretinga 2.º—Santa Cruz
80	Timbaúba . . . .	Conserva do seu antigo território apenas os districtos: 1.º e 2.º respectivamente — Timbaúba e Cruangy. Os 3.º e 4.º districtos, São Vicente e Macapá, passaram a constituir o novo município de S. Vicente.	Ao N. o Estado da Parahyba e Itambé; a L. Alliança; ao S. Alliança e Viçencia; a O. São Vicente.	NO.	83	91	1.º—Timbaúba 2.º—Cruangy

(¹) A sede do Município é a cidade de Jatobá.

**Divisão administrativa do Estado de Pernambuco de acordo com a lei  
n.º 1931, de 11 de Setembro de 1928**

Número de ordem	MUNICIPIOS	TERRITORIO	CONFRONTAÇÕES		POSIÇÃO DAS SÉDES RELATIVAMENTE A RECIFE			DIVISÃO DISTRICTAL
			Municípios ou Estado	RUMO	DISTANCIA — Kms.			
					Em linha recta	Em estrada de rodagem		
81	Triumpho ...	Não sofreu alteração.	Ao N. o Estado da Parahyba; a L. Flores; a O. Villa Bella.	O.	359	591	Triumpho	
82	Vertentes ...	Novo municipio, formado dos territorios dos districtos separados do municipio de Taquaretinga, denominados Vertentes, Torres, Santa Maria e Frei Miguelinho (Olho d'Água da Onça).	Ao N. Taquaretinga, o Estado da Parahyba e Surnbin; a L. Surnbin e Limociro; ao S. Caruarú e Brejo da Madre de Deus; a O. Taquaretinga.	O.	135	184	1.º—Vertentes 2.º—Torres 3.º—Sta. Maria 4.º—Frei Miguelinho	
83	Vicencia ....	Tambem novo municipio, constituído dos territorios dos districtos do municipio de Nazareth, de que foram desmembrados, — Vicencia e Angelicas, 4.º e 5.º respectivamente.	Ao N. São Vicente e Timbaúba; a L. Alliança e Nazareth; ao S. Nazareth, Limociro e Bom Jardim; a O. Bom Jardim e São Vicente.	NO.	75	—	1.º—Vicencia 2.º—Angelicas	
84	Victoria....	Perdeu os engenhos Queimadas e Ourteirão, que foram annexados ao novo municipio de Morenos.	Ao N. Gloria de Goytá; a L. São Lourenço, Morenos e Cabo; ao S. Escada e Amaragy; a O. Gravatá e Gloria de Goytá.	OSO.	46	50	1.º—Victoria 2.º—Pery-Pery 3.º—S. João dos Pom-bos	
85	Villa Bella..	Não sofreu alteração.	Ao N. o Estado da Parahyba; a L. Triumpho, Flores e Custodia; ao S. Floresta; a O. Floresta e Belmonte.	O.	380	477	Villa Bella	



---

---

**JUSTIÇA**

---

---



## Divisão Judiciária do Estado de Pernambuco

COMARCAS	Entrancias	TERMOS	MUNICIPIOS	DISTRICTOS JUDICIARIOS
Afogados de Ingazeira .....	1. <sup>a</sup>	Afogados de Ingazeira .....	Afogados de Ingazeira .....	{1. <sup>o</sup> —Afogados de Ingazeira 2. <sup>o</sup> —Espírito Santo 3. <sup>o</sup> —Macacos
Alagôa de Baixo .....	1. <sup>a</sup>	{Alagôa de Baixo .....	Alagôa de Baixo .....	{1. <sup>o</sup> —Alagôa de Baixo 2. <sup>o</sup> —Algodões
		Custodia .....	Custodia .....	{1. <sup>o</sup> —Custodia 2. <sup>o</sup> —Bethânia
Aguas Bellas .....	1. <sup>a</sup>	Aguas Bellas .....	Aguas Bellas .....	{1. <sup>o</sup> —Aguas Bellas 2. <sup>o</sup> —Mucambo 3. <sup>o</sup> —Pão Ferro
		Belém .....	Belém .....	Belém
Belém .....	1. <sup>a</sup>	Bôa Vista .....	Bôa Vista .....	{1. <sup>o</sup> —Bôa Vista 2. <sup>o</sup> —Carahybas 3. <sup>o</sup> —Jatobá de Sta. Barbara 4. <sup>o</sup> —Malhada Real
		Cabrobó .....	Cabrobó .....	Cabrobó
Floresta .....	1. <sup>a</sup>	Floresta .....	Floresta .....	{1. <sup>o</sup> —Floresta 2. <sup>o</sup> —Nazareth 3. <sup>o</sup> —Barra do Silva 4. <sup>o</sup> —Cural Novo
Tacarutú .....	1. <sup>a</sup>	Jatobá .....	Tacarutú .....	{1. <sup>o</sup> —Jatobá de Tacarutú 2. <sup>o</sup> —Tacarutú 3. <sup>o</sup> —Moxotó
		Novo Exú .....	Novo Exú .....	{1. <sup>o</sup> —Novo Exú 2. <sup>o</sup> —Canna Brava 3. <sup>o</sup> —Baixo
Novo Exú .....	1. <sup>a</sup>	Granito .....	Granito .....	{1. <sup>o</sup> —Bodocó 2. <sup>o</sup> —Rancharia 3. <sup>o</sup> —Bom Jardim
		Leopoldina .....	Leopoldina .....	{1. <sup>o</sup> —Leopoldina 2. <sup>o</sup> —Terra Nova
		Ouricury .....	Ouricury .....	{1. <sup>o</sup> —Ouricury 2. <sup>o</sup> —Serra Branca 3. <sup>o</sup> —Sta. Cruz 4. <sup>o</sup> —S. Felix
Ouricury .....	1. <sup>a</sup>	S. Gonçalo .....	S. Gonçalo .....	{1. <sup>o</sup> —S. Gonçalo 2. <sup>o</sup> —Moraes
		Barra de S. Pedro .....	Barra de S. Pedro .....	{1. <sup>o</sup> —Barra de S. Pedro 2. <sup>o</sup> —Olho d'Agua 3. <sup>o</sup> —Queimadas
Petrolina .....	1. <sup>a</sup>	Petrolina .....	Petrolina .....	{1. <sup>o</sup> —Petrolina 2. <sup>o</sup> —Santa Fé 3. <sup>o</sup> —Cachoeira do Roberto 4. <sup>o</sup> —Caboelo 5. <sup>o</sup> —Cachoeirinha

## Divisão Judiciária do Estado de Pernambuco

COMARCAS	Entrancias	TERMOS	MUNICIPIOS	DISTRICTOS JUDICIARIOS
Salgueiro .....	1. <sup>a</sup>	Salgueiro .....	Salgueiro .....	{ 1. <sup>o</sup> —Salgueiro 2. <sup>o</sup> —Alagôas 3. <sup>o</sup> —Bezerros 4. <sup>o</sup> —Conceição das Creoulas.
		Belmonte .....	Belmonte .....	{ 1. <sup>o</sup> —Belmonte 2. <sup>o</sup> —Bom Nome 3. <sup>o</sup> —S. João de Campos 4. <sup>o</sup> —Santa Maria
		Serrinha .....	Serrinha .....	{ 1. <sup>o</sup> —Serrinha 2. <sup>o</sup> —Ipoeciras 3. <sup>o</sup> —Cachoeira da Misericórdia 4. <sup>o</sup> —Cariryssiuho
São José do Egypto	1. <sup>a</sup>	São José do Egypto	São José do Egypto	{ 1. <sup>o</sup> —S. José do Egypto 2. <sup>o</sup> —S. Pedro das Lages 3. <sup>o</sup> —Tigre
Villa Bella.....	1. <sup>a</sup>	Villa Bella.....	Villa Bella.....	Villa Bella
Bom Conselho....	2. <sup>a</sup>	Bom Conselho....	Bom Conselho....	{ 1. <sup>o</sup> —Bom Conselho 2. <sup>o</sup> —Taquary 3. <sup>o</sup> —Prata 4. <sup>o</sup> —São Seraphim
Buique .....	2. <sup>a</sup>	Buique .....	Buique .....	{ 1. <sup>o</sup> —Buique 2. <sup>o</sup> —São Domingos
		Moxotó .....	Moxotó .....	{ 1. <sup>o</sup> —Moxotó 2. <sup>o</sup> —Marianna 3. <sup>o</sup> —Jeritacó
Correntes .....	2. <sup>a</sup>	Correntes .....	Correntes .....	{ 1. <sup>o</sup> —Correntes 2. <sup>o</sup> —Lagôa do Ouro 3. <sup>o</sup> —Poço Comprido 4. <sup>o</sup> —Lagôa do Emygdio
Itambé.....	2. <sup>a</sup>	Itambé .....	Itambé .....	{ 1. <sup>o</sup> —Itambé 2. <sup>o</sup> —Cauntangá
Panellas .....	2. <sup>a</sup>	Panellas .....	Panellas .....	{ 1.—Panellas 2.—Cupira
		Frei Caneca.....	Frei Caneca.....	{ 1. <sup>o</sup> —Frei Caneca 2. <sup>o</sup> —Belém de Maria 3. <sup>o</sup> —Lagôa do Souza
S. Bento.....	2. <sup>a</sup>	S. Bento.....	S. Bento .....	{ 1. <sup>o</sup> —S. Bento 2. <sup>o</sup> —Cachoeirinha 3. <sup>o</sup> —Capociras
Triumpho.....	2. <sup>a</sup>	Triumpho.....	Triumpho .....	Triumpho
		Flôres .....	Flôres .....	{ 1. <sup>o</sup> —Flôres 2. <sup>o</sup> —Carnalhyba de Flôres 3. <sup>o</sup> —Bôa Vista

## Divisão Judiciária do Estado de Pernambuco

COMARCAS	Entran- cias	TERMOS	MUNICIPIOS	DISTRICTOS JUDICIARIOS
Vertentes .....	2. <sup>a</sup>	Vertentes .....	Vertentes .....	{1. <sup>o</sup> —Vertentes 2. <sup>o</sup> —Torres 3. <sup>o</sup> —Sta. Maria 4. <sup>o</sup> —Frei Miguelinho
		Taquaretinga .....	Taquaretinga .....	{1. <sup>o</sup> —Taquaretinga 2. <sup>o</sup> —Sta. Cruz
Agua Preta .....	3. <sup>a</sup>	Agua Preta .....	Agua Preta .....	{1. <sup>o</sup> —Agua Preta 2. <sup>o</sup> —Sertãozinho de Bai- xo
Amaragy .....	3. <sup>a</sup>	Amaragy .....	Amaragy .....	{1. <sup>o</sup> —Amaragy 2. <sup>o</sup> —Aripibú 3. <sup>o</sup> —Cortez 4. <sup>o</sup> —Primavera
Bello Jardim .....	3. <sup>a</sup>	Bello Jardim .....	Bello Jardim .....	{1. <sup>o</sup> —Bello Jardim 2. <sup>o</sup> —Serra do Vento 3. <sup>o</sup> —Aldeia Velha
		Brejo .....	Brejo da Madre de Deus .....	{1. <sup>o</sup> —Brejo da Madre de Deus 2. <sup>o</sup> —Jatobá do Brejo 3. <sup>o</sup> —Fazenda Nova
		S. Caetano .....	S. Caetano .....	{1. <sup>o</sup> —S. Caetano 2. <sup>o</sup> —Antonio Olintho 3. <sup>o</sup> —Estacio Coimbra
Bezerras .....	3. <sup>a</sup>	Bezerras .....	Bezerras .....	{1. <sup>o</sup> —Bezerras 2. <sup>o</sup> —Comocim 3. <sup>o</sup> —S. Miguel 4. <sup>o</sup> —Sapucaia
Barreiros .....	3. <sup>a</sup>	Barreiros .....	Barreiros .....	{1. <sup>o</sup> —Barreiros 2. <sup>o</sup> —S. José da Corôa Grande 3. <sup>o</sup> —Muitas Cabras
Bom Jardim .....	3. <sup>a</sup>	Bom Jardim .....	Bom Jardim .....	Bom Jardim
		Surubim .....	Surubim .....	{1. <sup>o</sup> —Surubim 2. <sup>o</sup> —
		Queimadas .....	Queimadas .....	Queimadas
Bonito .....	3. <sup>a</sup>	Bonito .....	Bonito .....	{1. <sup>o</sup> —Bonito 2. <sup>o</sup> —Barra de Guabiraba 3. <sup>o</sup> —Ilha de Flores 4. <sup>o</sup> —Lage Grande
		S. Joaquim .....	S. Joaquim .....	{1. <sup>o</sup> —S. Joaquim 2. <sup>o</sup> —Senador Tibarcio 3. <sup>o</sup> —Sant'Anna
Cabo .....	3. <sup>a</sup>	Cabo .....	Cabo .....	{1. <sup>o</sup> —Cabo 2. <sup>o</sup> —Ponte dos Carvalhos 3. <sup>o</sup> —Jussara 4. <sup>o</sup> —Nazareth

## Divisão Judiciaria do Estado de Pernambuco

COMARCAS	Entrancias	TERMOS	MUNICIPIOS	DISTRICTOS JUDICIARIOS
Canhotinho.....	3. <sup>a</sup>	Canhotinho.....	Canhotinho.....	1. <sup>o</sup> —Canhotinho 2. <sup>o</sup> —Glyceiro 3. <sup>o</sup> —Tupy 4. <sup>o</sup> —Lagedo 5. <sup>o</sup> —Calçado
		Palmeira.....	Palmeira.....	1. <sup>o</sup> —Palmeira 2. <sup>o</sup> —Angelim 3. <sup>o</sup> —Jupy
Caruarú.....	3. <sup>a</sup>	Caruarú.....	Caruarú.....	1. <sup>o</sup> —Caruarú 2. <sup>o</sup> —Carapatós 3. <sup>o</sup> —Trapiá
		Atinho.....	Atinho.....	1. <sup>o</sup> —Atinho 2. <sup>o</sup> —Cachoeira Grande
Escada.....	3. <sup>a</sup>	Bebedouro.....	Bebedouro.....	Bebedouro
		Escada.....	Escada.....	1. <sup>o</sup> —Escada 2. <sup>o</sup> —Freixeiras
Gamelleira.....	3. <sup>a</sup>	Gamelleira.....	Gamelleira.....	Gamelleira
		Ribeirão.....	Ribeirão.....	1. <sup>o</sup> —Ribeirão 2. <sup>o</sup> —Caxangá
Goyanna.....	3. <sup>a</sup>	Goyanna.....	Goyanna.....	1. <sup>o</sup> —Goyanna 2. <sup>o</sup> —Goyanninha 3. <sup>o</sup> —Areias 4. <sup>o</sup> —Tejucupapo 5. <sup>o</sup> —Ponta de Pedras
		Gravatá.....	Gravatá.....	1. <sup>o</sup> —Gravatá 2. <sup>o</sup> —Urucú Mirim 3. <sup>o</sup> —Chã Grande
Garanhuns.....	3. <sup>a</sup>	Garanhuns.....	Garanhuns.....	1. <sup>o</sup> —Garanhuns 2. <sup>o</sup> —S. João 3. <sup>o</sup> —Brejão de Sta. Cruz 4. <sup>o</sup> —Serra de S. Luiz Gonzaga 5. <sup>o</sup> —S. Caetano
		Gloria de Goytá..	Gloria de Goytá..	1. <sup>o</sup> —Gloria de Goytá 2. <sup>o</sup> —Jardim 3. <sup>o</sup> —Chã de Alegria 4. <sup>o</sup> —Duarte Dias
Iguarassú.....	3. <sup>a</sup>	Iguarassú.....	Iguarassú.....	1. <sup>o</sup> —Iguarassú 2. <sup>o</sup> —Pilar de Itamaracá 3. <sup>o</sup> —Tres Ladeiras 4. <sup>o</sup> —Itapissuma
		Ipojuca.....	Ipojuca.....	1. <sup>o</sup> —Ipojuca 2. <sup>o</sup> —Nossa Senhora do O 3. <sup>o</sup> —Sto. Antonio da Camella

## Divisão Judiciária do Estado de Pernambuco

COMARCAS	Entrancias	TERMOS	MUNICIPIOS	DISTRICTOS JUDICIARIOS
Jaboatão . . . . .	3. <sup>a</sup>	{ Jaboatão . . . . . Moreños . . . . .	Jaboatão . . . . . Moreños . . . . .	{ 1. <sup>o</sup> —Jaboatão 2. <sup>o</sup> —Nossa Senhora dos Prazeres Moreños
Limoeiro . . . . .	3. <sup>a</sup>	Limoeiro . . . . .	Limoeiro . . . . .	{ 1. <sup>o</sup> —Limoeiro 2. <sup>o</sup> —Pedra Tapada 3. <sup>o</sup> —Malladinha 4. <sup>o</sup> —Cêdro
Nazareth . . . . .	3. <sup>a</sup>	{ Nazareth . . . . . Vicencia . . . . .	Nazareth . . . . . Vicencia . . . . .	{ 1. <sup>o</sup> —Nazareth 2. <sup>o</sup> —Tracimhiem 3. <sup>o</sup> —Buenos Ayres 1. <sup>o</sup> —Vicencia 2. <sup>o</sup> —Angelicas
Pão d'Alho . . . . .	3. <sup>a</sup>	{ Pão d'Alho . . . . . Floresta dos Leões . . . . .	Pão d'Alho . . . . . Floresta dos Leões . . . . .	{ 1. <sup>o</sup> —Alliança 2. <sup>o</sup> —Lagôa Secca 3. <sup>o</sup> —N. Senhora do O' 4. <sup>o</sup> —Lapa Pão d'Alho 1. <sup>o</sup> —Floresta dos Leões 2. <sup>o</sup> —Lagôa do Carro
Palmares . . . . .	3. <sup>a</sup>	{ Palmares . . . . . Catende . . . . . Marayal . . . . .	Palmares . . . . . Catende . . . . . Marayal . . . . .	{ 1. <sup>o</sup> —Palmares 2. <sup>o</sup> —Joaquim Nambuco 3. <sup>o</sup> —Bentevi Catende 1. <sup>o</sup> —Marayal 2. <sup>o</sup> —Jaqueira
Pesqueira . . . . .	3. <sup>a</sup>	{ Pesqueira . . . . . Pedra . . . . . Rio Branco . . . . .	Pesqueira . . . . . Pedra . . . . . Rio Branco . . . . .	{ 1. <sup>o</sup> —Pesqueira 2. <sup>o</sup> —Magoimlas 3. <sup>o</sup> —Sergio Loreto 4. <sup>o</sup> —Cimbres 5. <sup>o</sup> —Salobro 6. <sup>o</sup> —Sanharó 1. <sup>o</sup> —Pedra 2. <sup>o</sup> —Sto. Antonio do Tarã 3. <sup>o</sup> —Bôa Sorte Rio Branco
Quipapá . . . . .	3. <sup>a</sup>	{ Quipapá . . . . . Jurema . . . . .	Quipapá . . . . . Jurema . . . . .	{ 1. <sup>o</sup> —Quipapá 2. <sup>o</sup> —S. Benedicto 3. <sup>o</sup> —S. Sebastião 4. <sup>o</sup> —Barra de Jangada 5. <sup>o</sup> —Pão Ferro 1. <sup>o</sup> —Jurema 2. <sup>o</sup> —Queimadas
Rio Formoso . . . . .	3. <sup>a</sup>	Rio Formoso . . . . .	Rio Formoso . . . . .	{ 1. <sup>o</sup> —Rio Formoso 2. <sup>o</sup> —Tamandaré 3. <sup>o</sup> —Cucuí 4. <sup>o</sup> —Horizonte

## Divisão Judiciária do Estado de Pernambuco

COMARCAS	Entrancias	TERMQS	MUNICIPIOS	DISTRICTOS JUDICIARIOS
São Lourenço.....	3,0	São Lourenço.....	São Lourenço.....	{ 1.º—São Lourenço 2.º—Camaragibe 3.º—Túma
Serinhãem.....	3,0	Serinhãem.....	Serinhãem.....	{ 1.º—Serinhãem 2.º—Barra 3.º—Pão Branco
Timbaúba.....	3,0	Timbaúba.....	Timbaúba.....	{ 1.º—Timbaúba 2.º—Crangy
		São Vicente.....	São Vicente.....	{ 1.º—São Vicente 2.º—Macupá 3.º—S. José de Sirigy
Victoria.....	3,0	Victoria.....	Victoria.....	{ 1.º—Victoria 2.º—Pery-Pery 3.º—S. João dos Pom- bos
Olinda.....	4,0	Olinda.....	Olinda.....	Olinda
		Paulista.....	Paulista.....	{ 1.º—Paulista 2.º—Canôas 3.º—Nobre 4.º—Conceição 5.º—Jardim 6.º—Caboatim 7.º—Maricóla 8.º—Seriugal 9.º—Utinga 10.º—Regalado
Recife.....	4,0	Recife.....	Recife.....	{ 1.º Districto 2.º Districto

## Resumo da Divisão Judiciária

ENTRANCIAS	COMARCAS	TERMOS	MUNICIPIOS	DISTRICTOS JUDICIARIOS
Primeira.....	12	21	21	61
Segunda.....	8	12	12	33
Terceira.....	30	49	49	140
Quarta.....	2	3	3	13
TOTAL.....	52	85	85	247



## JUSTIÇA FEDERAL

## Julgamentos effectuados pelo Juizado Federal, em 1928

NATUREZA		Numero	
Fôro	Civil	Ações .....	22
		Executivos fiscaes.....	220
		Outros feitos.....	70
	Criminal	Julgamentos .....	17
		Rêos absolvidos .....	11
		Rêos condemnados.....	12

Fôro Militar — Movimento da 7.<sup>a</sup> circumscrição judiciaria militar,  
no biennio de 1927 a 1928

NATUREZA	PROCESSOS			
	De officias		De praças	
	1927	1928	1927	1928
Abuso de autoridade.....	1	—	—	—
Exigencia illegal.....	1	—	—	—
Falsidade administrativa e peculato.....	1	1	—	—
Irregularidade de condneta.....	1	—	—	—
Insubmissão.....	—	—	103	51
Deserção.....	—	—	37	127
Fuga de preso.....	—	—	4	—
Furto.....	—	—	3	—
Homicidio.....	—	—	1	—
Insubordinação.....	—	—	1	1
Ferimento.....	—	—	3	1
Peculato.....	—	—	1	—
Processos archivados.....	2	2	3	—
Total.....	6	3	156	180

## JUSTIÇA ESTADUAL

Superior Tribunal de Justiça — Julgamentos effectuados no biennio de 1927 a 1928

NATUREZA	1927				1928			
	Camara criminal	Camara civil	Camaras reunidas	Total	Camara criminal	Camara civil	Camaras reunidas	Total
Habeas corpus .....	153	—	—	153	170	—	—	170
Recursos .....	413	—	—	413	361	—	—	361
Apellações .....	256	75	11	342	244	66	43	353
Reclamações .....	16	4	—	20	10	—	—	10
Surcis .....	1	—	—	1	3	—	—	3
Desforamento .....	15	—	—	15	59	—	—	59
Petição de denuncia .....	1	—	—	1	—	—	—	—
Aggravos de petição .....	—	137	—	137	152	—	—	152
« « instrumento .....	—	6	—	6	—	—	1	1
Cartas testemunháveis .....	—	13	—	13	14	—	—	14
Embargos de declaração .....	—	7	5	12	9	—	1	10
Avocatória .....	—	1	—	1	—	—	—	—
Processos de suspeição .....	—	2	—	2	—	—	—	—
Prorogação de prazo para inventario .....	—	1	—	1	—	—	—	—
Renovação de provisão de solicitador .....	—	—	7	7	—	—	6	6
Conflitos de jurisdição .....	—	—	12	12	—	—	12	12
Embargos a accordam .....	—	—	38	38	1	—	31	32
Provisão de solicitador de egusas .....	—	—	5	5	—	—	3	3
« « advogados .....	—	—	3	3	—	—	2	2
Habilitação de herdeiros .....	—	—	1	1	—	—	2	2
Desistencia .....	—	—	1	1	—	6	—	6
Total .....	855	246	83	1.184	1.023	72	101	1.196

## Movimento da curadoria especial de accidentes no trabalho, no biennio de 1927 a 1928

NATUREZA	1927	1928
Ações propostas .....	33	28
« vindas do anno anterior .....	13	10
« liquidadas .....	29	32
Diligencias preliminares .....	12	11
Pericias medicas .....	17	19
Certidões pedidas ao Departamento de Saude e Assistencia .....	3	2
Officios expedidos .....	43	42
Recolhimento de dinheiro de menores á Caixa Economica Federal .....	3	—
Pareceres para homologação de accordos .....	28	24
Pagamentos de meias diarias .....	1.165	1.025
Pedidos de assistencia judiciaria .....	50	37
Indemnizações pagas .....	50	32

## JUSTIÇA ESTADUAL

## Movimento do fóro estadual em 1928, por comarcas e termo

COMARCAS	CR-ME							CIVEL				
	Juízo singular			Jury				Inven- tarios	Acções	Arrola- mentos	Execu- tivos fiscaes	Outros feitos
	Julga- mentos	Réos absol- vidos	Réos con- dem- nados	Ses- sões	Julga- mentos	Réos absol- vidos	Réos con- dem- nados					
Mogados de Inga- zeira.....	9	5	5	3	15	8	11	7	10	18	—	4
Agua Preta.....	8	3	8	3	12	6	6	7	4	1	15	—
Agua Bellas.....	8	1	7	2	7	2	5	2	1	2	7	2
Alagôa de Baixo(*)	—	—	—	—	—	—	—	—	—	—	—	—
Altinho.....	7	5	2	3	—	2	1	6	1	6	—	—
Amaragy.....	1	—	1	4	3	1	2	6	7	4	—	11
Barreiros.....	4	2	2	4	9	8	1	1	—	—	50	3
Belmonte (¹).....	4	2	2	2	2	1	1	—	—	6	—	—
Bezerros.....	14	1	13	3	13	2	11	8	3	28	4	1
Bôa Vista.....	2	6	1	2	2	2	—	1	—	3	—	5
Bom Jardim.....	29	10	19	4	26	10	16	51	12	26	39	—
Bom Conselho.....	17	1	18	3	13	1	13	11	8	16	2	21
Bonito.....	27	4	23	4	13	2	11	40	8	22	2	31
Brejo da M. de Deus	8	2	6	1	1	1	—	14	1	24	2	12
Buique (*).....	—	—	—	—	—	—	—	—	—	—	—	—
Cabo.....	20	6	14	4	25	6	19	8	1	2	51	21
Cabrobó.....	1	1	—	2	5	5	—	2	1	6	15	5
Canhotinho (*).....	—	—	—	—	—	—	—	—	—	—	—	—
Caruarú.....	3	1	5	3	5	2	3	33	20	64	24	7
Correntes.....	27	7	20	2	8	4	4	5	4	19	21	16
Escada (*).....	—	—	—	—	—	—	—	—	—	—	—	—
Flores.....	11	8	8	2	7	3	4	17	2	17	20	5
Floresta.....	1	—	3	—	—	—	—	12	3	18	57	—
Gamelleira (*).....	—	—	—	—	—	—	—	—	—	—	—	—
Garanhuns (*).....	—	—	—	—	—	—	—	—	—	—	—	—
Gloria de Goytá (*).....	—	—	—	—	—	—	—	—	—	—	—	—
Goyanna.....	26	17	12	4	22	29	9	10	5	12	51	28
Granito.....	—	—	—	1	1	1	—	—	2	3	—	4
Gravatá.....	15	4	11	4	6	1	5	10	5	20	2	9

(\*) Não informou.

(¹) Termo.

## JUSTIÇA ESTADUAL

## Movimento do fôro estadual em 1928, por comarcas e termo

COMARCAS	CRIME							CIVEL				
	Juizo singular			Jury				Inven- tarios	Acções	Arrola- mentos	Execu- tivos fiscaes	Outros feitos
	Julga- mentos	Réos absol- vidos	Réos con- dem- nados	Ses- sões	Julga- mentos	Réos absol- vidos	Réos con- dem- nados					
Iguarassú (*).....	—	—	—	—	—	—	—	—	—	—	—	—
Ipojuca .....	17	3	11	4	6	1	5	1	2	—	1	2
Itambé (*).....	—	—	—	—	—	—	—	—	—	—	—	—
Jaboatão .....	22	6	16	3	6	6	—	9	4	10	—	17
Leopoldina .....	1	—	1	2	6	1	5	—	1	11	15	1
Limoeiro .....	19	10	9	3	4	3	1	93	7	61	1	19
Nazareth .....	13	7	6	4	22	13	9	32	15	7	28	26
Novo Exú.....	—	—	—	3	5	—	5	—	7	9	—	8
Olinda .....	33	17	16	3	8	5	3	15	21	10	57	15
Ouricury (*).....	—	—	—	—	—	—	—	—	—	—	—	—
Palmares .....	8	3	5	2	9	6	3	10	6	4	—	4
Panellas .....	9	2	11	3	4	3	1	31	2	71	80	7
Pão d'Alho .....	22	10	12	3	9	5	4	3	2	16	12	23
Pedra.....	2	—	2	—	—	—	—	3	1	11	23	—
Pesqueira .....	8	2	6	3	20	13	7	13	4	9	8	5
Petrolina .....	2	1	1	2	2	1	2	6	1	22	—	15
Quipapá .....	19	5	14	4	8	5	3	14	6	5	—	8
Recife (¹).....	149	68	94	3	28	8	20	61	97	5	—	266
Rio Formoso (*)...	—	—	—	—	—	—	—	—	—	—	—	—
Salgueiro .....	4	—	4	2	10	1	16	6	3	17	—	7
São Bento (*).....	—	—	—	—	—	—	—	—	—	—	—	—
S. José do Egypto(*)	—	—	—	—	—	—	—	—	—	—	18	—
S. Lourenço.....	16	4	12	4	32	3	29	3	10	3	—	6
Serinhaem .....	9	—	9	4	4	—	4	2	3	—	—	—
Tacarati .....	6	1	6	3	14	10	11	5	—	4	9	—
Taquaretinga .....	3	—	3	2	2	—	2	8	6	11	—	8
Timbauba .....	4	1	3	3	11	4	8	19	5	7	2	23
Triunpho .....	—	—	—	1	4	1	3	5	1	9	—	4
Victoria (*).....	—	—	—	—	—	—	—	—	—	—	—	—
Villa Bella (*).....	—	—	—	—	—	—	—	—	—	—	—	—

(\*) Não informou.

(¹) Faltando informações de 10 cartórios, que não responderam.

---

---

**ASSISTENCIA**

---

---



ASSISTENCIA Á INFANCIA

Serviços realizados pela Inspectoria de Hygiene Infantil, no triennio  
de 1926 a 1928  
(Serviço mantido pelo Estado)

DESCRIMINAÇÃO DOS SERVIÇOS	1926	1927	1928
PUERICULTURA PRE-NATAL			
Exames de urina solicitados .....	1.197	1.210	1.343
Exame de urina verificados .....	1.012	1.022	1.117
Exames de Wasserman .....	617	513	489
Exames gynecologicos e obstetricos.....	629	510	482
Fichas feitas .....	617	514	476
Conselhos distribuidos.....	617	519	455
Visitas domiciliars a gestantas e puerperas.....	1.727	1.062*	1.727
Consultas .....	482	1.271	1.406
Injecções .....	472	354	235
Pedidos de tratamento anti-luetico.....	193	114	95
Partos feitos .....	266	180	147
Colyrios distribuidos .....	263	171	132
Senhoras que compareceram durante o expediente .....	2.720	3.620	3.904
PRIMEIRA INFANCIA			
Exames de amas de leite .....	—	—	1
« « leite .....	—	9	5
« « fezes .....	128.	10	11
« « liquido cephalo rachidiano .....	7	4	9
« « liquido pleural.....	—	—	4
« « muccos buccal.....	—	3	—
« « sangue .....	76	5	11
« « puz e escarro.....	—	4	3
« « urina.....	124	31	22
Consultas.....	3.662	5.147	3.559
Injecções .....	1.717	3.085	2.639
Visitas domiciliars .....	23.718	23.491	20.304
Folhas de visitas de Hygiene Infantil.....	2.592	3.068	2.202
Fichas de familia .....	2.590	3.057	2.193
Conselhos distribuidos .....	17.035	16.584	16.826
Pesos tomados na matricula.....	2.390	3.057	3.815
Pesos tomados na consulta .....	3.081	5.147	3.559
Vaccinações anti-variolicas .....	2.095	1.423	1.136
Auto-lactotheraphia .....	489	483	235
SEGUNDA INFANCIA — Inspeção medico-escolar			
Escola publicas visitadas .....	3.498	2.752	2.185
Collegios particulares visitados.....	371	297	259
Fichas de escolares organisadas.....	1.586	1.513	940
Fichas de escolares em organisação.....	3.049	3.247	2.821

## ASSISTENCIA Á INFANCIA

Serviços realizados pela Inspectoria de Hygiene Infantil, no triennio  
de 1926 a 1928

(Serviço mantido pelo Estado)

DESCRIMINAÇÃO DOS SERVIÇOS	1926	1927	1928
SEGUNDA INFANCIA — Inspeção medico-escolar (Continuação)			
Alumnos examinados .....	2.038	2.757	972
Professores examinados .....	—	20	12
Visitas de vigilancia medica .....	73	24	3
Vacinações anti-variolicas .....	715	346	217
Revaccinações anti-variolicas.....	6.586	4.548	5.476
Vacinações anti-typhicas.....	447	37	—
« « « diphtericas .....	—	—	—
Outras vacinações .....	—	—	—
Informações sobre predios destinados a escolas .....	82	23	32
Raccções a tuberculina .....	—	—	—
Attestados de vaccina extrahidos.....	3.569	1.724	237
Desinfecções .....	—	—	—
Exames bacteriologicos solicitados.....	38	—	1
Pesquisas de verminoses .....	—	—	1
Boletins de cuidados medicos .....	44	99	—
Boletins de cuidados dentarios .....	1.987	757	327
Exames de hemoglobina .....	745	1.166	571
Palestras hygienicas .....	673	399	292
Exames dinamometricos .....	1.977	2.811	1.953
Exames de anthropometria .....	4.581	6.359	5.173
Exames da pelle e couro cabelludo .....	3.829	3.642	4.118
Exames da bocca e dentes.....	3.924	3.814	3.478
Exames de acuidade auditiva .....	2.713	2.632	2.488
Exames de acuidade visual.....	2.704	2.819	1.931
Escolas interdictas.....	—	1	1
Indices de robustez.....	338	1.027	698
Alumnos medicados .....	—	58	433
Alumnos visitados .....	173	17	23
GABINETE DENTARIO			
Obturações a amalgama.....	462	216	56
Obturações a porcelana .....	484	361	233
Obturações a cimento.....	384	346	207
Obturações provisorios .....	626	472	132
Matriculas .....	597	441	334
Extrações .....	5.298	2.332	1.356
Curativos .....	9.937	7.154	4.537
Limpezas de bocca .....	1.004	653	256



## ASSISTENCIA Á INFANCIA

## Instituto de Protecção e Assistencia á Infancia

Crianças soccorridas no quinquenio de 1924 a 1928

CLINICAS	ANNOS				
	1924	1925	1926	1927	1928
Homoeopathica .....	6375	7160	7826	8160	2944
Allopathica .....	3822	4045	4243	4682	2068
Dentaria .....	1454	1621	1734	1993	2546
Molestias Tropicas .....	173	184	194	228	3249
Cirurgica .....	465	543	573	593	279
Ophthalmologica .....	671	692	725	764	347
Oto-rhino-laryngologica .....	136	146	152	174	222
Lactentes .....	771	798	822	863	387
Pelle e syphilis .....	523	541	564	582	158
Orthopedica .....	11	13	12	13	18
Molestias nervosas .....	21	23	24	27	30

## ASSISTENCIA EM GERAL

## Instituto Pasteur — (Para tratamento anti-rabico)

Pessoas soccorridas no biennio de 1927 a 1928, segundo as idades

IDADES	1927	1928
0 a 1 anno .....	—	—
1 a 10 annos .....	275	345
11 a 20 « .....	221	277
21 a 30 « .....	142	166
31 a 40 « .....	81	114
41 a 50 « .....	51	55
51 a 60 « .....	17	30
61 a 70 « .....	6	11
71 a 80 « .....	2	7
Mais de 80 « .....	—	9
Total .....	795	1.014

Pessoas soccorridas no biennio de 1927 a 1928, segundo a procedencia

PROCEDENCIA	1927	1928
Alagoas .....	12	23
Pernambuco .....	723	880
Paralyba .....	40	80
Rio Grande do Norte .....	20	31
Total .....	795	1.014

## ASSISTENCIA EM GERAL

## Instituto Pasteur — (Para tratamento anti-rabico)

Pessoas soccorridas, na capital, no biennio de 1927 a 1928, por districtos

DISTRICTOS	1927	1928
Rocife .....	8	10
Santo Antonio.....	10	11
São José.....	16	20
Afogados.....	102	120
Bóia Vista.....	67	80
Graças.....	60	117
Poço.....	30	21
Varzea.....	20	16
Total.....	313	395

## Serviços de policia e saneamento das habitações

Trabalhos realizados no triennio de 1926 a 1928

NATUREZA DOS SERVIÇOS	ANNOS		
	1926	1927	1928
Visitas de policia sanitaria.....	219.814	158.788	182.418
Visitas de vigilancia medica.....	1.837	8	213
Intimações para medidas hygienicas.....	1.293	5.655	1.785
Interdições de casas.....	373	467	481
Vaccinações anti-variolicas.....	9.082	2.342	2.942
Revaccinações « «.....	24.086	3.348	3.152
Informações sobre predios e construcções.....	210	394	418
Notificações.....	13	—	—
Dosinfeccões.....	—	4	—
Multas impostas.....	56	109	161
Outras medidas de hygiene.....	1.932	1.119	1.286

## Socorro medico de urgencia

Pessoas soccorridas no triennio de 1926 a 1928

ANNOS	POR CRIME				POR ACCIDENTES				POR ACCIDENTES NO TRABALHO				POR MOLESTIA				TOTAL GERAL
	Na Ins-pec-toria	Na via publica	Em domicilios	TO-TAL	Na Ins-pec-toria	Na via publica	Em domicilios	TO-TAL	Na Ins-pec-toria	Na via publica	Em domicilios	TO-TAL	Na Ins-pec-toria	Na via publica	Em domicilios	TO-TAL	
1926	140	287	81	508	1.937	814	444	3.195	402	215	6	623	404	583	1.668	2.655	6.981
1927	103	173	74	350	1.950	665	535	3.170	448	246	4	698	543	578	1.507	2.628	6.846
1928	120	190	51	361	2.280	701	544	3.525	385	208	4	597	538	586	1.330	2.454	6.937

## ASSISTENCIA EM GERAL

## Prophylaxia e Saneamento Rural

(Serviços em cooperação com o Governo Federal)

MOVIMENTO DURANTE O TRIENNIO DE 1926 A 1928

DESCRIMINAÇÃO DOS SERVIÇOS	1926	1927	1928
PROPHYLAXIA DAS DOENÇAS VENEREAS			
Matriculados em syphilis .....	5.576	6.166	6.781
» » gonorrhéa .....	2.900	3.255	3.587
» » cancro .....	569	657	820
Curativos .....	103.752	106.645	130.615
Injeções de 914 .....	4.321	5.527	5.392
» mercuriaes .....	53.591	57.474	62.247
Outras injeções .....	9.878	21.516	30.780
Exames de laboratorio .....	10.680	12.893	13.457
Impressos de propaganda distribuidos .....	21.422	16.130	15.562
Visitas domiciliars por enfermeiras-visitadoras .....	3.503	3.722	3.771
PROPHYLAXIA DA LEPROA			
Visitas domiciliars de vigilancia e tratamento .....	1.338	1.535	986
Exames de laboratorio .....	106	133	85
Leprosos racenseados durante o anno .....	42	61	43
» internados no hospital dos Lazars .....	116	147	155
» existentes em 31 de Dezembro .....	279	316	334

## Saneamento Rural

MOVIMENTO DURANTE O BIENNIO DE 1927 A 1928

DESCRIMINAÇÃO DOS SERVIÇOS	1927	1928
Doentes attendidos .....	291.379	115.171
Medicações fornecidas .....	327.887	454.074
Curativos .....	10.471	27.904
Inspecções domiciliars .....	120.179	130.197
Vacinações anti-variolicas .....	2.734	3.379
Revacinações anti-variolicas .....	1.217	3.594
Vacinações anti-pestosas .....	2.277	1.359

## ASSISTENCIA EM GERAL

Azylo e Recolhimentos — Movimento durante o anno de 1928

MUNICIPIOS	DENOMINAÇÃO DO ESTABELECIMENTO	Admittidos durante o anno		Fallecidos durante o anno		Sahidos durante o anno		Existentes em 31 de Dezembro	
		Sexo masc.	Sexo fem.	Sexo masc.	Sexo fem.	Sexo masc.	Sexo fem.	Sexo masc.	Sexo fem.
Olinda ....	Collegio das Orphans....	—	58	—	4	—	63	—	220
Palmares ..	Collegio Orphanologico								
	São Joaquim.....	35	—	1	—	85	—	121	—
	Azylo Magalhães Bastos	17	15	—	—	17	15	33	32
	Collegio São Vicente de Paulo.....	—	60	—	3	—	58	—	290
Recife ...	Casa da Providencia.....	48	95	7	22	25	53	110	389
	Companhia de Caridade.	435	275	—	5	220	30	215	240
	Abriço Thereza de Jesus	—	15	—	—	—	—	—	15
	Orphanato das Damas de Instrucção Christã.....	—	33	—	—	—	—	—	33

## ASSISTENCIA A ENFERMOS

Hospitais, em 1928, segundo o numero de dependencias, enfermarias e quartos

DENOMINAÇÃO DO HOSPITAL	DEPENDENCIAS						ENFERMARIAS				QUARTOS			
	Pavilhões de observação	Pavilhões de isolamento	Gabinetes de raios X	Laboratorios de analyses	Pharmacias	Ambulatorios	Para adultos		Para creanças	Total	Para adultos		Para creanças	Total
							Sexo masc.	Sexo fem.			Sexo masc.	Sexo fem.		
Ernirio Coutinho.	1	—	—	—	1	—	1	1	1	3	1	1	1	3
Centenario .....	—	1	1	1	1	1	3	3	—	6	—	—	—	24
Lazaros.....	*	*	*	*	*	—	3	2	1	6	3	2	—	5
Militar.....	—	—	—	1	1	—	4	—	—	4	—	—	—	—
Oswaldo Cruz....	1	4	1	—	—	—	10	10	—	20	24	24	—	48
Pedro II.....	—	2	1	1	1	1	**	**	**	14	—	—	—	—
Português.....	—	1	1	1	1	—	5	1	—	6	23	12	—	35
Santo Amaro.....	—	1	1	1	1	—	8	7	—	15	—	6	—	6
Total .....	2	9	5	5	6	2	34	24	2	74	51	45	1	121

(\*) Não informou. (\*\*) Não descreminou.

## ASSISTENCIA A ENFERMOS

Hospitales, em 1928, segundo o numero de profissionaes do serviço sanitario

PROFISSIONAES		DENOMINAÇÃO DO HOSPITAL							
		Ermirio Conti- ho	Cente- nario	Lazaros	Militar	Oswal- do Cruz	Pedro II (*)	Portu- guês	Santo Amaro
Especialistas.	Dermatologistas .....	—	—	3	—	—	—	—	9
	Pediatras .....	—	2	—	—	—	—	—	—
	Psychiatras .....	—	—	—	—	—	—	—	—
	Oculistas .....	—	2	1	—	—	—	1	1
	Oto-rhinc-laringologista	—	1	—	—	—	—	—	—
	Cirurgiões operadores em geral .....	1	7	—	3	—	—	2	12
	Parteiros .....	—	—	—	—	—	—	1	2
	De outras clinicas .....	1	—	—	2	—	—	—	4
Não especia- listas	Allopathias .....	—	8	—	—	4	—	1	—
	Homoeopathias .....	—	—	—	—	—	—	—	—
Outros profis- sionaes	Bacteriologistas .....	—	2	—	—	1	—	1	2
	Radiologistas .....	—	2	—	—	1	—	1	1
	Pharmaceuticos .....	1	2	—	2	—	—	1	1
	Dentistas .....	—	1	1	1	—	—	—	1
	Internos .....	—	3	—	—	3	—	—	6
	Parteiros .....	1	1	—	—	—	—	—	—
	Outros auxiliares do ser- viço medico .....	1	—	—	—	10	—	—	8
	Enfermeiros .....	1	1	3	4	4	—	2	8
	Enfermeiras .....	1	8	2	—	4	—	2	7
	Religiosas .....	—	—	8	—	12	—	9	22
Total .....	7	40	18	12	39	40	21	84	

(\*) Não descreviam

## ASSISTENCIA A ENFERMOS

Hospitais, em 1928, segundo o numero de leitos

DENOMINAÇÃO DO HOSPITAL	NUMERO TOTAL DE LEITOS								Total geral
	nas enfermarias				nos quartos				
	Para homens	Para mulheres	Para crianças	Total	Para homens	Para mulheres	Para crianças	Total	
Ernirio Coutinho.....	12	8	6	26	1	1	1	3	29
Centenario.....	60	60	—	120	—	—	—	34	154
Lazaros.....	98	46	15	159	3	5	—	8	167
Militar.....	100	—	—	100	—	—	—	—	100
Oswaldo Cruz.....	110	110	—	220	24	24	—	48	268
Pedro II.....	*	*	*	420	—	—	—	—	420
Português.....	84	12	—	96	23	12	—	35	131
Santo Amaro.....	306	298	—	604	—	6	—	6	610
Total.....	770	534	21	1.745	51	48	1	134	1.879

(\*) Não discriminou.

## Enfermos internados nos hospitais em 1928, por sexo e nacionalidade

DENOMINAÇÃO DO HOSPITAL	BRASILEIROS				ESTRANGEIROS				TOTAL GERAL			
	Adultos		Crianças	Total	Adultos		Crianças	Total	Adultos		Crianças	Total
	Ho-mens	Mulhe-res			Ho-mens	Mulhe-res			Ho-mens	Mulhe-res		

## EXISTENTES EM 1.º DE JANEIRO

Ernirio Coutinho	11	6	2	19	—	—	—	—	11	6	2	19
Centenario.....	21	15	—	36	4	1	—	5	25	16	—	41
Lazaros.....	96	39	10	145	2	—	2	98	39	10	—	147
Militar.....	35	—	—	35	—	—	—	35	—	—	—	35
Oswaldo Cruz.....	38	45	—	83	2	—	2	40	43	—	—	85
Pedro II.....	256	122	18	496	1	—	—	1	257	122	18	397
Português.....	25	12	—	37	19	3	1	23	44	15	1	60
Santo Amaro.....	445	397	—	842	—	—	—	445	397	—	—	842
Total.....	927	636	30	1.693	28	4	1	33	955	640	31	1.626

## ENTRADOS DURANTE O ANNO

Ernirio Coutinho	282	118	35	435	—	—	—	—	282	118	35	435
Centenario.....	450	248	89	787	85	43	5	133	535	291	94	920
Lazaros.....	46	19	4	69	2	1	—	3	48	20	4	72
Militar.....	625	—	—	625	—	—	—	—	625	—	—	625
Oswaldo Cruz.....	86	54	—	140	—	—	—	—	86	54	—	140
Pedro II.....	4.988	2.457	216	7.661	30	7	—	37	5.018	2.464	216	7.735
Português.....	295	90	34	419	331	27	23	381	626	117	57	857
Santo Amaro.....	5.062	2.890	—	7.952	26	7	—	33	5.088	2.897	—	7.985
Total.....	11.834	5.876	378	18.088	474	85	28	587	12.308	5.961	406	18.769

## SAÍDOS DURANTE O ANNO

Ernirio Coutinho	263	112	31	406	—	—	—	—	263	112	31	406
Centenario.....	430	236	87	752	80	40	5	125	510	276	92	878
Lazaros.....	38	4	4	46	1	—	—	1	39	4	4	47
Militar.....	590	—	—	590	—	—	—	—	590	—	—	590
Oswaldo Cruz.....	68	46	—	114	—	—	—	—	68	46	—	114
Pedro II.....	4.248	2.123	190	6.561	28	7	—	35	4.276	2.130	190	6.631
Português.....	268	77	34	379	314	18	23	355	582	95	57	734
Santo Amaro.....	4.531	2.342	—	6.873	22	6	—	28	4.553	2.348	—	6.901
Total.....	10.436	4.940	346	15.721	445	71	28	544	10.881	5.011	374	16.301

## ASSISTENCIA A ENFERMOS

Enfermos internados nos hospitaes em 1928, por sexo e nacionalidade

DENOMINAÇÃO DO HOSPITAL	BRASILEIROS				ESTRANGEIROS				TOTAL GERAL			
	Adultos		Crea- ças	Total	Adultos		Crea- ças	Total	Adultos		Crea- ças	Total
	Ho- mens	Mulhe- res			Ho- mens	Mulhe- res			Ho- mens	Mulhe- res		
FALLECIDOS DURANTE O ANNO												
Ermirio Coutinho	11	7	3	21	—	—	—	—	11	7	3	21
Centenario	20	13	1	34	4	2	—	6	24	15	1	40
Lazaros	9	8	—	17	—	—	—	—	9	8	—	17
Militar	4	—	—	4	—	—	—	—	4	—	—	4
Oswaldo Cruz	33	36	—	69	1	—	—	1	34	36	—	70
Pedro II	602	304	6	912	—	—	—	—	602	304	6	912
Português	21	10	—	31	10	2	1	13	31	12	1	44
Santo Anuario	463	541	—	1.004	3	1	—	4	466	542	—	1.008
Total	1.163	919	10	2.092	18	5	1	24	1.181	924	11	2.116
EXISTENTES EM 31 DE DEZEMBRO												
Ermirio Coutinho	19	5	3	27	—	—	—	—	19	5	3	27
Centenario	21	14	1	36	5	2	—	7	26	16	1	43
Lazaros	95	46	10	151	3	1	—	4	98	47	10	155
Militar	66	—	—	66	—	—	—	—	66	—	—	66
Oswaldo Cruz	57	68	—	125	1	—	—	1	58	68	—	126
Pedro II	394	140	38	572	3	—	—	3	397	140	38	578
Português	31	15	—	46	26	10	—	36	57	25	—	82
Santo Anuario	513	404	—	917	1	—	—	1	514	404	—	918
Total	1.196	692	52	1.940	39	13	—	52	1.235	705	52	1.995

## ASSISTENCIA A PSYCHOPATHAS

Movimento do Hospital de Doenças Nervosas e Mentaes, durante o anno de 1928

(Estabelecimento mantido pelo Estado)

## CAPACIDADE DO ESTABELECIMENTO

DESTINO DAS ACCOMMODAÇÕES		Numero de enfermarias	Numero de quartos	Numero de leitos nas enfermarias	Numero de leitos nos quartos	Numero de leitos no Pavilhão de Observações
Para adultos	{Sexo masculino	16	24	259	24	—
	{Sexo feminino	10	15	197	16	—
Para creanças		1	—	8	—	—
Total		27	39	464	40	30

## PROFISSIONAES DO SERVIÇO SANITARIO

MEDICOS	Numero	OUTROS PROFISSIONAES	Numero
Psychiatrias	6	Radiologistas	—
Dermatologistas	—	Bacteriologistas	1
Pediatras	—	Pharmacuticos	1
Oculistas	1	Dentistas	1
Oto-rhino-laryngologistas	—	Internos	4
Cirurgiões	1	Parteiras	—
{Operadores em geral	—	Outros auxiliares do servico	—
{Parteiros, etc.	—	medico	61
De outras clinicas	—	Enfermeiros	2
	—	Enfermeiras	2
Não especialistas	—	Religiosas	16
{Allopathas	—		—
{Homoeopathas	—		—
Total	8	Total	88

**ASSISTENCIA A PSYCHOPATHAS**  
**Hospital de Doenças Nervosas e Mentaes**  
 Enfermos entrados durante o anno de 1928, segundo o sexo e a nacionalidade

MOLESTIAS	ENTRADOS DURANTE O ANNO								TOTAL	
	BRASILEIROS				ESTRANGEIROS				H	M
	Adultos		Crianças		Adultos		Crianças			
	H	M	H	M	H	M	H	M		
Psychoses infectuosas .....	9	6	1	2	—	—	—	—	10	8
Psychoses auto-toxicas .....	20	46	—	1	—	—	—	—	20	47
Psychoses heredo-toxicas ....	alcooolismo, etc. ....		81	17	1	—	—	—	82	17
	morphinomania, etc. ....		—	—	—	—	—	—	—	—
Schizophrenia .....	29	37	1	—	—	1	—	—	30	38
Demencia paranoide, paraphrenia e outros delirios chronicos	22	4	—	—	—	—	—	—	22	4
Paranoia .....	—	—	—	—	—	—	—	—	—	—
Psychose maniaco depressiva	mania predominante .....		1	1	—	—	—	—	1	1
(psychose periodica) .....	depressiva predominante ..		81	155	2	5	2	—	85	160
	mixta .....		—	1	—	—	—	—	—	1
Psychose de involução .....	19	39	—	—	—	2	—	—	19	41
Psychoses por lesões cerebraes	arterio-sclerose .....		3	2	—	—	—	—	3	2
e demencias terminaes .....	syphilis, etc. ....		44	8	2	—	1	—	46	9
Demencia paralytica .....	9	—	—	—	—	—	—	—	9	—
Psychose epileptica .....	70	30	12	7	—	—	—	—	82	37
Psychose choreica .....	—	2	1	—	—	—	—	—	1	2
	histeria .....		3	21	—	—	—	—	3	21
Psychoses ditas nevrosicas ..	neurasthenia .....		1	1	—	—	—	—	1	1
	psychastenia .....		4	1	—	—	—	—	4	1
Outras psychopathias constitucionaes (estados atypicos de degeneração) .....	103	87	8	7	—	—	—	—	111	94
Oligophrenia .....	4	6	—	—	—	—	—	—	4	6
TOTAL .....	503	464	28	22	2	4	—	—	533	490



**ASSISTENCIA A PSYCHOPATHAS**  
**Hospital de Doenças Nervosas e Mentaes**

CONVENÇÃO { Homens — H  
 Mulheres — M

Internados que sahiram curados durante o anno de 1928, segundo o sexo e a nacionalidade

MOLESTIAS	SAHDOS CURADOS										
	BRASILEIROS				ESTRANGEIROS				TOTAL		
	Adultos		Crianças		Adultos		Crianças		H	M	
	H	M	H	M	H	M	H	M			
Psychoses infectuosas.....	4	—	1	—	—	—	—	—	—	5	—
Psychoses auto-toxicas.....	3	3	1	—	—	—	—	—	—	4	3
Psychoses heredo-toxicas... {	48	6	2	—	—	—	—	—	—	50	6
alcolismo, etc.....											
{	—	—	—	—	—	—	—	—	—	—	—
morphinomania, etc.....											
Schizophrenia.....	—	—	—	—	—	—	—	—	—	—	—
Demencia paranoide, paraphrenia e outros delirios chronicos	1	—	—	—	—	—	—	—	—	1	—
Paranoia.....	—	—	—	—	—	—	—	—	—	—	—
Psychose maníaco depressiva {	29	20	—	2	—	—	—	—	—	29	22
(psychose periodica).....											
depressiva predominante..											
{	—	—	—	—	—	—	—	—	—	—	—
mixta.....											
Psychose de involução.....	—	—	—	—	—	—	—	—	—	—	—
Psychoses por lesões cerebraes {	—	—	—	—	—	—	—	—	—	—	—
e demencias terminaes....											
{	6	2	—	1	—	—	—	—	—	6	3
syphilis, etc.....											
Demencia paralytica.....	—	—	—	—	—	—	—	—	—	—	—
Psychose epileptica.....	2	—	—	1	—	—	—	—	—	2	1
Psychose choreica.....	—	—	1	—	—	—	—	—	—	1	—
{	—	4	—	—	—	—	—	—	—	—	4
histeria.....											
Psychoses ditas nevrosicas... {	—	—	—	—	—	—	—	—	—	—	—
neurasthema.....											
{	1	1	—	—	—	—	—	—	—	1	1
psychastenia.....											
Outras psychopathias constitucionaes (estados atypicos de degeneração).....	11	1	—	—	—	—	—	—	—	11	1
Oligophrenia.....	3	2	—	—	—	—	—	—	—	3	2
TOTAL.....	108	39	5	4	—	—	—	—	—	113	43

**ASSISTENCIA A PSYCHOPATHAS**  
**Hospital de Doenças Nervosas e Mentaes**  
 Internados que sahiram melhorados durante o anno de 1928, segundo  
 o sexo e a nacionalidade

MOLESTIAS	SAHIDOS MELHORADOS OU SEM MELHORA										
	BRASILEIROS				ESTRANGEIROS				TOTAL		
	Adultos		Crianças		Adultos		Crianças		II	M	
	H	M	II	M	H	M	H	M			
Psychoses infectuosas .....	1	4	1	1	—	—	—	—	2	5	
Psychoses auto-toxicas.....	6	35	—	1	—	—	—	—	6	36	
Psychoses heredo-toxicas ...	alcooolismo, etc. ....		13	11	—	—	—	—	13	11	
	morphinomania, etc. ....		—	—	—	—	—	—	—	—	—
Schizophrenia .....	19	11	1	—	—	—	—	—	20	11	
Demencia paranoide, paraphrenia e outros delirios chronicos	16	1	—	1	—	—	—	—	17	1	
Paranoia .....	—	1	—	—	—	—	—	—	—	1	
Psychose maniaco depressiva (psychose periodica).....	mania predominante.....		—	1	—	—	—	—	—	—	1
	depressiva predominante..		39	89	1	4	—	—	—	40	93
	mista.....		—	—	—	—	—	—	—	—	—
Psychose de involução.....	3	25	—	—	1	—	—	—	3	26	
Psychoses por lesões cerebraes e demencias terminaes ...	arterio-sclerose .....		2	1	—	—	—	—	2	1	
	syphilis, etc. ....		23	9	—	—	—	—	—	23	9
Demencia paralytica.....	2	—	—	—	—	—	—	—	2	—	
Psychose epileptica .....	48	23	12	4	—	—	—	—	60	27	
Psychose choreica.....	—	1	1	—	—	—	—	—	1	1	
Psychoses ditas nevrosicas ...	histeria .....		4	13	—	—	—	—	4	13	
	neurasthenia.....		—	1	—	—	—	—	—	—	1
	psychastenia.....		3	1	—	—	—	—	—	3	1
Outras psychopathias constitucionaes (estados atypicos de degeneração) .....	59	60	6	5	—	—	—	—	65	65	
Oligophrenia .....	1	4	—	—	—	—	—	—	1	4	
TOTAL.....	239	291	22	15	1	1	—	—	262	307	

## ASSISTENCIA A PSYCHOPATHAS

## Hospital de Doenças Nervosas e Mentaes

Internados que falleceram durante o anno de 1928, segundo o sexo e a nacionalidade

 CONVENÇÃO { Homens — H  
 { Mulheres — M

MOLESTIAS	FALLECIDOS																
	BRASILEIROS				ESTRANGEIROS				TOTAL								
	Adultos		Crianças		Adultos		Crianças		H	M							
	H	M	H	M	H	M	H	M									
Psychoses infectuosas.....	6	—	—	—	—	—	—	—	6	—							
Psychoses outo-toxicas.....	5	13	—	—	—	—	—	—	5	13							
Psychoses heredo-toxicas....	10	4	—	—	1	—	—	—	11	4							
											alcoholismo, etc.....	—	—	—	—	—	—
Schizophrenia.....	5	13	—	—	—	—	—	—	5	13							
Demencia paranoide, paraphrenia e outros delirios chronicos	2	2	—	—	—	—	—	—	2	2							
Paranoia.....	—	—	—	—	—	—	—	—	—	—							
Psychose maniaeo depressiva (psychose periodica).....	93	16	30	—	—	1	—	—	17	30							
											mania predominante.....	—	—	—	—	—	—
											depressiva predominante..	—	—	—	—	—	—
Psychose de involução.....	12	15	—	—	—	—	—	—	12	15							
Psychoses por lesões cerebraes e demencias terminaes....	2	1	—	—	—	—	—	—	2	1							
											arterio-sclerose.....	—	—	—	—	—	—
Demencia paralytica.....	5	1	—	—	—	—	—	—	5	1							
Psychose epileptica.....	17	6	1	1	—	—	—	—	18	7							
Psychose chronica.....	—	—	—	—	—	—	—	—	—	—							
Psychoses ditas nevrosicas...	1	3	—	—	—	—	—	—	1	3							
											histeria.....	—	—	—	—	—	—
											neurasthenia.....	—	—	—	—	—	—
Outras psychopathias constitucionaes (estados atypicos de degeneração).....	15	22	—	1	—	—	—	—	15	23							
Oligophrenia.....	1	1	—	—	—	—	—	—	1	1							
TOTAL.....	107	119	1	2	2	—	—	—	110	121							

CONVENÇÃO { Homens — H  
Mulheres — M

ASSISTENCIA A PSYCHOPATHAS  
Hospital de Doenças Nervosas e Mentaes  
Internados existentes em 31 de Dezembro de 1928, segundo o  
sexo e a nacionalidade

MOLESTIAS	EXISTENTES EM 31 DE DEZEMBRO									
	BRASILEIROS				ESTRANGEIROS				TOTAL	
	Adultos		Crianças		Adultos		Crianças		H	M
	H	M	H	M	H	M	H	M	H	M
Psychoses infectuosas.....	—	3	1	1	—	—	—	—	1	4
Psychoses auto-toxicas.....	14	16	—	—	—	—	—	—	14	16
Psychoses heredo-toxicas ....	alcooolismo, etc. ....		36	4	—	—	1	—	—	4
	morphinomania, etc. ....		—	—	—	—	—	—	—	—
Seli-ophrenia.....	24	33	—	—	—	1	—	—	24	34
Demencia paranoide, paraphrenia e outros delirios chronicos	15	4	—	—	—	—	—	—	15	4
Paranoia .....	1	—	—	—	—	—	—	—	1	—
Psychose maníaco depressiva	mania predominante.....		1	4	—	—	—	—	1	4
(psychose periodica).....	depressiva predominante..		41	74	1	—	1	2	—	43
	mista.....		—	1	—	—	—	—	—	1
Psychose de involução .....	13	12	—	—	—	1	—	—	13	13
Psychoses por lesões cerebraes	arterio-sclerose.....		—	—	—	—	—	—	—	—
e demencias terminaes ....	syphilis, etc.....		26	10	2	—	1	1	—	29
Demencia paralytica.....	5	—	—	—	—	—	—	—	5	—
Psychose epileptica .....	44	32	7	5	—	—	—	—	51	37
Psychose choreica.....	—	1	—	—	—	—	—	—	—	1
Psychoses ditas nevrosicas...	histeria .....		—	15	—	—	—	—	—	15
	neurasthenia.....		1	—	—	—	—	—	1	—
	psychastenia.....		6	2	—	—	—	—	6	2
Outras psychopathias constitucionaes (estados atypicos de degeneração) .....	67	52	8	3	1	—	—	—	76	55
Oligophrenia .....	—	—	—	—	—	—	—	—	—	—
TOTAL .....	294	263	19	9	4	5	—	—	317	277

---

---

**TRIBUTAÇÃO E FINANÇAS**

---

---

TABLETTE F. 1000000

**Quadro demonstrativo da renda federal, no Estado, nos annos de  
1915 a 1928**

ANNOS	OURO	PAPEL
1915.....	2.797:582\$472	12.963:751\$588
1916.....	3.391:272\$948	11.845:639\$766
1917.....	4.423:466\$356	22.898:659\$411
1918.....	4.937:774\$720	24.083:957\$528
1919.....	6.128:807\$449	25.380:909\$739
1920.....	7.493:863\$207	25.833:664\$612
1921.....	3.823:289\$510	20.756:712\$717
1922.....	3.550:879\$033	18.975:512\$307
1923.....	3.692:109\$991	26.194:320\$430
1924.....	4.602:242\$562	31.156:221\$720
1925.....	5.470:975\$196	35.225:691\$458
1926.....	5.140:755\$300	35.436:797\$187
1927.....	5.892:400\$399	36.241:487\$880
1928.....	6.725:511\$321	40.811:302\$686

**Renda federal, convertida em papel, ao cambio medio de cada anno,  
no quinquenio de 1924 a 1928**

ANNOS	PAPEL	OURO	TOTAL
1924.....	31.156:221\$720	23.117:064\$378	54.273:286\$098
1925.....	35.225:691\$458	24.367:723\$496	59.593:414\$954
1926.....	35.436:797\$187	17.879:546\$933	53.316:344\$120
1927.....	36.241:487\$880	26.910:592\$581	63.152:080\$461
1928.....	40.811:302\$686	30.715:410\$198	71.526:712\$884

## Quadro demonstrativo da renda federal arrecadada no

DESCRIMINAÇÃO DAS RENDAS	1924		1925	
	Ouro	Papel	Ouro	Papel
Imposto de importação etc. ....	4.229:267\$502	3.211:377\$919	5.022:479\$118	3.755:060\$425
Imposto de consumo .....	—	17.701:883\$534	—	18.304:777\$443
Imposto sobre circulação .....	—	8.146:830\$979	—	8.915:664\$842
Imposto sobre a renda .....	—	279:339\$374	—	1:306:942\$805
Diversas rendas .....	—	771\$032	—	101\$050
Rendas patrimoniaes .....	—	76:055\$238	—	72:176\$387
Rendas industriaes .....	—	850:837\$999	—	908:830\$014
Rendas extraordinarias .....	99\$884	418:797\$800	47\$830	106:914\$484
Rendas com applicação especial. —	372:875\$176	470:327\$835	448:448\$248	1.018:504\$505
Renda a classificar .....	—	—	—	836:715\$503
SOMMA .....	4.602:242\$562	31.156:221\$720	5.470:975\$196	35.225:691\$458

**Numeros indices da renda federal arrecadada no Estado, no quinquenio  
de 1924 a 1928**

ANNOS	PAPEL	Conversão de ouro a papel pela media do cam- bio de cada anno	TOTAL	NUMEROS INDICES
1924	31.156:221\$720	23.117:064\$378	54.273:286\$098	100
1925	35.225:691\$458	24.367:723\$496	59.593:414\$954	110
1926	35.436:797\$187	17.879:546\$953	53.316:344\$120	98
1927	36.241:487\$880	26.910:592\$581	63.152:080\$461	116
1928	40.811:302\$686	30.715:410\$198	71.526:712\$884	132



Estado de Pernambuco, no quinquenio de 1924 a 1928

1926		1927		1928	
Ouro	Papel	Ouro	Papel	Ouro	Papel
5.140:597\$661	3.779:012\$383	5.892:400\$399	3.3948:939\$662	6.725:511\$321	4.466:823\$511
—	19.492:319\$859	—	19.871:343\$436	—	20.768:387\$088
—	9.224:005\$044	—	9.272:583\$201	—	9.907:378\$924
—	1.645:543\$631	—	1.443:655\$494	—	1.457:375\$116
—	66:305\$722	—	76:144\$021	—	68:070\$017
—	59:989\$520	—	87:387\$108	—	122:843\$910
—	884:972\$035	—	964:216\$039	—	2.692:382\$999
159\$639	106:623\$451	—	116:556\$786	—	176:732\$105
—	178:025\$542	—	460:662\$133	—	—
—	—	—	—	—	1.151:309\$016
5.140:755\$300	35.436:797\$187	5.892:400\$399	36.241:487\$880	6.725:511\$321	40.811:302\$686

Demonstração da despesa effectuada pela Delegacia Fiscal do Thesouro Nacional no Estado de Pernambuco, durante o exercicio de 1928, comparada com a do de 1927

MINISTÉRIOS	EXERCICIO DE 1927		EXERCICIO DE 1928		DIFERENÇAS		
	Ouro	Papel	Ouro	Papel	OURO	PAPEL	
					Para menos	Para menos	Para mais
Justiça ...	—	1.634:919\$033	—	1.817:226\$645	—	—	182:307\$612
Marinha ..	—	739:245\$610	—	822:790\$115	—	—	83:544\$505
Guerra ...	—	2.894:906\$447	—	2.764:911\$056	—	129:995\$391	—
Agricultura	—	1.638:085\$498	—	1.772:246\$836	—	—	134:161\$338
Viação....	—	5.286:933\$963	—	5.543:697\$636	—	—	256:763\$673
Fazenda ...	10:207\$857	8.568:361\$963	2:896\$964	8.957:826\$922	7:310\$893	—	389:464\$959
Total ...	10:207\$857	20.762:452\$514	2:896\$964	21.678:699\$210	7:310\$893	129:995\$391	1.046:242\$087

**Arrecadação das Collectorias Federaes no Estado, no bienio de  
1927 a 1928**

COLLECTORIAS	1 9 2 7	1 9 2 8
1—Agua Bellas .....	10:764\$926	12:825\$135
2—Agua Preta .....	51:145\$282	102:676\$830
3—Alagôa de Baixo .....	36:524\$829	37:060\$729
4—Altinho .....	16:993\$371	16:201\$739
5—Amaragy .....	88:243\$882	94:165\$704
6—Barreiros .....	111:962\$316	134:293\$522
7—Belém de Cabrobó .....	16:476\$916	15:424\$833
8—Bezerros e Gravata .....	210:453\$042	235:811\$745
9—Bom Conselho e Correntes .....	37:872\$701	59:971\$682
10—Bom Jardim .....	44:750\$922	60:713\$738
11—Bonito .....	171:891\$658	219:872\$201
12—Brejo da Madre de Deus .....	41:212\$454	39:560\$010
13—Buique e Pedra .....	10:808\$621	10:894\$622
14—Cabo 1. <sup>a</sup> .....	231:724\$369	265:973\$881
15—Cabo 2. <sup>a</sup> .....	231:791\$800	235:986\$969
16—Caruarú .....	162:999\$370	202:326\$788
17—Canhotinho e São Bento .....	28:253\$717	42:074\$860
18—Escada 1. <sup>a</sup> .....	310:147\$664	420:070\$182
19—Escada 2. <sup>a</sup> .....	202:894\$039	243:454\$607
20—Gamelleira 1. <sup>a</sup> .....	314:668\$060	379:772\$225
21—Gamelleira 2. <sup>a</sup> .....	127:373\$055	116:863\$285
22—Gamelleira 3. <sup>a</sup> .....	290:476\$620	217:164\$795
23—Garanhuns .....	245:411\$276	260:194\$038
24—Goyama .....	359:472\$525	419:296\$320
25—Ignarassú .....	179:417\$929	130:074\$601
26—Itamaracá .....	54:977\$473	85:026\$105
27—Itambé .....	45:283\$536	55:305\$670
28—Ipojuca .....	221:139\$573	290:306\$576
29—Jaboatão 1. <sup>a</sup> .....	502:944\$919	576:964\$450
30—Jaboatão 2. <sup>a</sup> .....	353:998\$103	264:778\$861
31—Limoeiro e Gloria de Goytá .....	121:469\$746	158:298\$445

## Arrecadação das Collectorias Federaes no Estado, no bienio de 1927 a 1928

COLLECTORIAS	1927	1928
(Continuação)		
32—Lagôa Secca.....	175:608\$156	201:012\$613
33—Nazareth.....	125:952\$929	154:209\$061
34—Olinda.....	323:848\$241	331:191\$321
35—Ouricury e Novo Exú.....	12:888\$921	9:710\$258
36—Palmares 1. <sup>a</sup> .....	520:954\$158	725:055\$206
37—Palmares 2. <sup>a</sup> .....	130:190\$564	189:314\$926
38—Pão d'Alho.....	312:600\$587	263:885\$648
39—Paulista.....	1.503:764\$144'	1.618:486\$053
40—Pesqueira 1. <sup>a</sup> .....	135:375\$109	106:396\$692
41—Pesqueira 2. <sup>a</sup> .....	487:375\$616	536:569\$042
42—Pesqueira 3. <sup>a</sup> .....	472:151\$703	435:515\$273
43—Petrolina 1. <sup>a</sup> .....	72:842\$356	73:175\$584
44—Petrolina 2. <sup>a</sup> .....	80:401\$900	90:049\$639
45—Quipapá e Panellas.....	135:860\$960	220:001\$872
46—Rio Formoso.....	95:587\$168	152:854\$336
47—Salgueiro.....	17:564\$741	12:937\$869
48—São José 1. <sup>a</sup> .....	3.093:459\$384	3.158:015\$348
49—São José 2. <sup>a</sup> .....	2.749:559\$106	2.721:466\$482
50—São Lourenço da Matta.....	517:222\$142	517:239\$985
51—Serinhiãem.....	144:441\$610	202:601\$780
52—Santo Amaro 1. <sup>a</sup> .....	335:798\$800	610:160\$854
53—Santo Amaro 2. <sup>a</sup> .....	497:869\$694	608:874\$589
54—Timbaúba.....	143:884\$320	155:959\$112
55—Torre 1. <sup>a</sup> .....	677:363\$726	258:708\$572
56—Torre 2. <sup>a</sup> .....	298:841\$976	375:618\$794
57—Triumpho.....	44:394\$675	44:874\$437
58—Varzea.....	235:355\$636	238:365\$598
59—Vertentes.....	25:564\$225	31:441\$067
60—Victoria.....	121:469\$370	133:158\$210
Total.....	18.421:736\$811	19.591:255\$367

**Receita do Estado de Pernambuco nos exercícios de  
1900 — 1901 a 1928**

EXERCÍCIOS FINANCEIROS	RECEITA		NUMEROS INDICES	
	Orçada	Arrecadada	Receita	
			Orçada	Arrecadada
1900—1901	10.800:000\$000	7.330:750\$738	100	100
1901—1902	8.262:648\$900	6.992:585\$566	77	95
1902—1903	7.921:345\$000	7.761:332\$739	73	106
1903—1904	8.986:000\$000	8.116:225\$386	83	111
1904—1905	9.122:219\$460	8.896:649\$196	84	121
1905—1906	9.120:000\$000	8.871:628\$670	84	121
1906—1907	9.650:000\$000	9.019:820\$313	89	123
1907—1908	10.400:000\$000	11.291:736\$450	96	154
1908—1909	10.588:173\$630	9.941:733\$910	98	136
1909—1910	10.699:908\$000	10.587:483\$630	99	144
1910—1911	10.599:971\$160	11.081:025\$090	99	151
1911—1912	11.103:297\$520	12.831:386\$440	103	175
1912—1913	11.103:297\$520	14.515:427\$420	103	198
1913—1914	12.891:032\$400	13.763:489\$760	119	188
1914—1915	13.293:148\$960	11.597:485\$910	123	158
1915—1916	14.686:383\$670	14.769:120\$160	136	201
1916—1917	15.100:000\$000	17.369:422\$710	140	237
1917—1918	15.100:000\$000	18.997:846\$880	140	259
1918—1919	15.100:000\$000	21.086:188\$040	140	288
1919—1920	21.427:800\$000	26.076:867\$820	198	356
1920—1921	19.967:100\$000	24.261:422\$340	185	331
1921—1922	25.907:303\$190	23.852:861\$660	240	325
1922—1923	23.723:969\$860	29.438:413\$810	220	402
1923—1924	28.201:703\$190	41.025:465\$590	261	560
1924—1925 (*)	33.182:616\$110	42.386:432\$120	307	578
1926	38.912:291\$880	38.269:028\$810	360	522
1927	39.949:962\$270	54.360:596\$270	370	742
1928	50.668:303\$770	56.847:324\$830	469	775

(\*) Com exclusão do semestre adicional de 1925

**Despesa do Estado de Pernambuco nos exercicios de  
1900 — 1901 a 1928**

EXERCICIOS FINANCEIROS	DESPEZA		NUMEROS INDICES	
	Autorisada	Efectuada	Despesa	
			Autorisada	Efectuada
1900—1901	10.718:026\$093	11.008:251\$036	100	100
1901—1902	8.159:937\$589	12.203:645\$997	76	111
1902—1903	7.903:756\$558	9.893:911\$666	74	90
1903—1904	8.014:465\$065	11.477:815\$033	75	104
1904—1905	9.086:862\$753	17.100:250\$492	85	155
1905—1906	8.989:491\$814	15.093:237\$756	84	137
1906—1907	9.501:881\$550	10.167:583\$568	89	92
1907—1908	10.387:254\$348	13.492:320\$020	97	123
1908—1909	10.541:977\$060	12.444:474\$750	98	113
1909—1910	10.689:897\$080	14.581:866\$520	100	132
1910—1911	10.694:404\$160	15.475:643\$190	100	141
1911—1912	11.089:189\$027	16.148:843\$820	103	147
1912—1913	11.089:189\$027	15.197:066\$030	103	138
1913—1914	12.877:884\$080	12.769:140\$310	120	116
1914—1915	13.266:581\$220	13.639:276\$480	124	124
1915—1916	14.685:193\$180	16.551:378\$720	137	150
1916—1917	15.055:342\$990	16.056:606\$170	140	146
1917—1918	15.055:342\$990	22.224:557\$720	140	202
1918—1919	15.055:342\$990	21.743:769\$860	140	198
1919—1920	21.432:322\$800	21.989:073\$590	200	200
1920—1921	19.748:701\$920	21.021:597\$750	184	191
1921—1922	25.899:962\$500	24.177:891\$400	242	220
1922—1923	23.651.026\$110	29.768:168\$440	221	270
1923—1924	28.167:836\$280	38.979:992\$930	263	354
1924—1925 (¹)	33.090:684\$040	44.233:661\$560	309	402
1926	38.163:091\$810	41.735:931\$570	356	379
1927	39.788:633\$960	52.427:271\$830	371	476
1928	50.627:724\$510	57.494:372\$920	472	522

(¹) Com exclusão do semestre adicional de 1925

## Despesa do Estado de Pernambuco, em 1928

DESIGNAÇÃO	AUTORISADA	REALISADA	MAIOR DESPESA	MENOR DESPESA
Exercícios findos.....	329:335\$010	315:195\$470	—	14:139\$540
Senado do Estado.....	217:140\$000	212:79\$840	—	4:340\$540
Câmara do Estado.....	336:860\$000	364:060\$890	27:200\$890	—
Governo do Estado.....	257:680\$000	266:880\$610	9:200\$610	—
Secretaria da Justiça e Neg- ócios Interiores.....	229:876\$000	267:223\$350	37:347\$350	—
Ensino Primario.....	2.210:293\$840	2.183:493\$040	—	26:800\$800
Gymnasio Pernambucano..	351:184\$000	334:295\$580	—	16:888\$420
Escola Normal.....	362:460\$000	373:974\$960	11:514\$960	—
Professores em disponibi- dade.....	40:673\$360	28:884\$310	—	11:789\$050
Biblioteca Publica.....	68:560\$000	68:898\$800	338\$800	—
Theatro Santa Izabel.....	24:240\$000	23:604\$010	—	635\$990
Repartição Central de Policia	583:080\$000	564:246\$210	—	18:833\$790
Inspeccia Geral de Policia	1.032:120\$000	1.021:776\$330	—	10:343\$670
Policia Maritima.....	126:087\$500	113:880\$520	—	12:206\$890
Casa de Detengão.....	1.196:960\$000	968:130\$460	—	228:829\$540
Cadafca e quartéis do interior	224:490\$800	241:244\$110	16:753\$310	—
Presidio de Fernando de Noronha.....	306:272\$000	281:593\$170	—	24:678\$830
Força Publica.....	7.312:608\$600	7.389:843\$380	77:234\$780	—
Superior Tribunal de Justiça	344:307\$880	353:715\$940	9:408\$060	—
Juizes e Funcionarios da Justiça.....	1.470:509\$360	1.479:303\$870	8:794\$510	—
Jury e Auditorios.....	80:412\$000	76:381\$830	—	4:030\$170
Conselho Penitenciario....	4:600\$000	325\$970	—	4:274\$030
Secretaria da Agricultura Commercio, Industria, Via- ção e Obras Publicas...	103\$272\$000	119:700\$560	16:428\$560	—
Junta Commercial.....	43:240\$000	43:642\$800	402\$300	—
Servico Estadual do Algodão	600:000\$000	540:530\$470	—	59:469\$530
Servico Estadual do Mosaico	63:600\$000	60:175\$700	—	3:424\$300
Directoria Geral de Estatista- tica.....	110:000\$000	109:949\$180	—	50\$820
Commissão de Divisào Ad- ministrativa.....	50:400\$000	32:729\$800	—	17:670\$200
Repartição de Obras Publicas	3.755:278\$400	4.153:657\$840	398:379\$440	—
Repartição do Saneamento	3.827:960\$000	3.841:172\$250	13:212\$250	—
Obras Complementares do Porto.....	1.429:600\$000	925:630\$690	—	503:969\$310
Dragagem e Conservação do Porto.....	1.349:000\$000	1.177:957\$700	—	171:042\$300
Departamento de Saúde e Assistencia.....	2.846:760\$000	3.136:366\$290	289:606\$290	—
Fiscalisações.....	98:500\$000	88:523\$880	—	9:976\$120
Secretaria da Fazenda....	536:260\$000	605:141\$770	68:881\$770	—
Theouro e Caixa Economica	748:651\$820	836:519\$120	87:867\$300	—
Recebedoria do Estado....	1.185:488\$780	1.291:790\$540	106:301\$760	—
Collectorias e Agencias ar- recadoras.....	880:228\$340	1.017:768\$210	137:539\$870	—
Juizo dos Feitos da Fazenda	30:610\$000	29:093\$540	—	1:516\$460
Imprensa Official.....	586:980\$000	626:857\$520	39:877\$520	—
Docas do Porto.....	2.504:000\$000	2.079:314\$950	—	424:685\$050
<b>SERVICOS EXTRAOR- DINARIOS</b>				
Subsidio e representação da legislatura de 1912.....	—	42:270\$000	42:270\$000	—
Subvenção à Escola Domestica.....	—	20:833\$300	20:833\$300	—
Auxilio à Confederação da Colonia dos Pescadores..	—	24:999\$790	24:999\$790	—

Despesa do Estado de Pernambuco, em 1928

DESIGNAÇÃO	AUTORISADA	REALISADA	MAIOR DESPESA	MENOR DESPESA
Construção do Palacio da Justiça.....	—	1.665:411\$320	1.665:411\$320	—
Construção de valados e estradas no Sertão.....	—	149:978\$600	149:978\$600	—
Construção de estradas e conservação.....	—	1.990:781\$210	1.997:781\$210	—
Auxilio á Santa Casa.....	—	50:000\$000	50:000\$000	—
Subvenção á Polyclinica Geral.....	—	6:000\$000	6:000\$000	—
Acquisição de um predio em Floresta.....	—	15:000\$000	15:000\$000	—
Vencimentos e percentagens aos cobradores do saneamento.....	—	56:876\$740	56:876\$740	—
Publicação dos trabalhos do Dr. Alfredo de Carvalho.....	—	15:000\$000	15:000\$000	—
Construção do edificio da Maternidade.....	—	162:913\$650	162:913\$650	—
Pagamento ao engenheiro do Serviço de Irrigação.....	—	17:500\$000	17:500\$000	—
Obras da Serra do Araripe.....	—	124:974\$270	124:974\$270	—
Serviço Estadual de Poços Tubulares.....	—	142:206\$190	142:206\$190	—
Installação do Almoxarifado Geral.....	—	139:736\$720	139:736\$720	—
Embalsamamento e transporte do corpo de D. João Moura.....	—	31:684\$930	31:684\$930	—
Pagamento da Pensão de D. Izabel de Barros Nett e filhos.....	—	2:933\$900	2:933\$000	—
Emprestimo á Prefeitura de Recife.....	—	1.000:00\$000	1.000:000\$000	—
Com a Estação Aerologica de Olinda.....	—	5:650\$000	5:650\$000	—
Construção da Escola Theorico Practica de Agricultura.....	—	138:342\$320	138:342\$320	—
Juizes Municipaes em disponibilidade.....	—	7:533\$000	7:533\$000	—
Pensão á viuva do Dr. Agostinho Leal.....	—	7:033\$330	7:033\$330	—
Construção da 2.ª linha divisoria do abastecimento d'agua.....	—	587:819\$570	587:819\$570	—
Funeral e exequias do Dr. Amaury de Medeiros.....	—	8:000\$000	8:000\$000	—
PENSIONISTAS				
Aposentados.....	718:276\$110	669:290\$520	—	48:985\$590
Jubilados.....	391:417\$750	361:679\$380	—	29:738\$370
Reformados.....	236:570\$680	313:236\$760	76:666\$080	—
Pensões diversas.....	16:978\$000	16:236\$770	—	741\$230
CREDITO PUBLICO				
Juros dos emprestimos externos e internos.....	6.420:503\$960	7.088:470\$890	667:967\$830	—
CAPITAL				
Amortisação da Dívida Publica.....	2.764:799\$220	2.764:799\$220	—	—

## Despesa do Estado de Pernambuco, em 1928

DESIGNAÇÃO	AUTORISADA	REALISADA	MAIOR DESPESA	MENOR DESPESA
SUBVENÇÕES E AUXÍLIOS				
A' St. <sup>a</sup> Casa de Misericórdia	1.500:000\$000	1.500:000\$000	—	—
Ao Monte-Pio dos Funcionários .....	315:000\$000	315:000\$000	—	—
Ao Instituto Archeologico...	6:000\$000	6:000\$000	—	—
Ao Lyceu de Artes e Officinas	6:000\$000	6:000\$000	—	—
Ao Recolhimento de Bom Conselho.....	12:000\$000	12:000\$000	—	—
A' Escola Livre de Engenharia .....	50:000\$000	49:699\$920	—	\$080
A' Faculdade de Commercio	12:000\$000	12:000\$000	—	—
A' Sociedade Propagadora de Instrução Publica...	6:000\$000	6:000\$000	—	—
Ao Syndicato de Goyanna para manutenção de uma escola .....	6:000\$000	6:000\$000	—	—
A' Escola Parochial de Escada.....	1:200\$000	1:200\$000	—	—
Ao Collegio Salesiano.....	8:400\$000	8:400\$000	—	—
A' Escola das Moças Pobres de Garanhuns.....	2:400\$000	2:400\$000	—	—
Ao Instituto de Protecção e Assistencia á Infancia.	12:000\$000	12:000\$000	—	—
Ao Instituto de Caridade São Vicente de Paula...	8:000\$000	8:000\$040	\$040	—
Ao Hospital de Goyanna...	5:000\$000	4:999\$930	—	\$070
A' Sociedade Beneficente de Nazareth.....	1:200\$000	600\$000	—	600\$000
A' Liga Pernambucana Contra a Tuberculose...	12:000\$000	12:000\$000	—	—
Ao Hospital de Caridade de Itambé .....	2:400\$000	2:400\$000	—	—
Ao Collegio Maria Auxiliadora de Petrolina.....	6:000\$000	12:000\$000	6:000\$000	—
Ao Azylo do Bom Pastor...	6:000\$000	6:000\$000	—	—
A' Sociedade de Caridade São Vicente de Paula...	1:200\$000	1:100\$000	—	100\$000
A' Companhia de Caridade	35:000\$000	35:000\$880	\$880	—
A' Escola "Estacio Coimbra"	1:200\$000	1:200\$000	—	—
Ao Gabinete de Leitura de Goyanna .....	1:200\$000	1:200\$000	—	—
Ao Centro Pernambucano, no Rio.....	6:000\$000	6:000\$000	—	—
A' Liga da Instrução em Tamandaré .....	5:000\$000	6:000\$000	—	—
A' Escola Agricola "São Sebastião" .....	6:000\$000	6:000\$000	—	—
A' Escola Agricola de "São Bento" .....	24:000\$000	24:000\$000	—	—
A' Faculdade de Medicina Para construcção de casas economicas.....	2:000\$000	—	—	2:000\$000
Ao Nucleo Catholico da Piedade para manutenção de Escolas .....	3:400\$000	3:399\$960	—	\$040
Juvenato da Boa Vista...	6:000\$000	5:550\$000	—	450\$000
Auxilios a Estabelecimentos de Instrução.....	50:000\$000	50:000\$000	—	—
Socorros Publicos.....	50:000\$000	37:937\$980	—	12:062\$020
Previsão de alcance.....	—	3:718\$150	3:718\$150	—
TOTAL.....	50.627:724\$510	57.494:572\$920	8.531:1218\$250	1.664:272\$840



## Receita geral do Estado de Pernambuco, no exercício de 1928

N. <sup>o</sup>	DESIGNAÇÃO DAS VERBAS	RECEITA		DIFERENÇA NA ARRECADAÇÃO	
		Orçada	Arrecadada	Para mais	Para menos
2	Dívidas de exercícios findos. . . . .	1.750:000\$000	1.923:492\$550	173:492\$550	—
3	Imposto de exportação . . . . .	14.000:000\$000	15.872:098\$340	1 872:098\$340	—
4	10 % s <sup>o</sup> direitos de exportação quando o exportador não collectado . . . . .	1:000\$000	2:236\$610	1:236\$610	—
5	Transmissão de propriedade . . . . .	3.080:000\$000	3.300:208\$160	220:208\$160	—
6	Taxas de repartição . . . . .	1.450:000\$000	1.329:270\$150	—	120:729\$850
7	10 % na distribuição dos impostos da tabella A. . . . .	50:000\$000	54:129\$740	4:129\$740	—
8	Taxas fixas de accôrdo com a tabella B. . . . .	490:000\$000	779:958\$660	289:958\$660	—
9	Sobre o movimento commercial e industrial conforme a tabella C. . . . .	600:000\$000	800:358\$490	200:358\$490	—
10	3 % sobre dividendos . . . . .	65:000\$000	70:251\$540	5:251\$540	—
11	5 % sobre honorarios, vencimentos e gratificações. . . . .	60:000\$000	126:358\$240	66:358\$240	—
12	2 % de novos e velhos direitos	25:000\$000	18:444\$560	—	6:556\$440
13	Imposto predial. . . . .	1.250:000\$000	1.582:297\$400	332:297\$400	—
14	1/2 % sobre hypothecas urbanas	10:000\$000	51:292\$700	41:292\$700	—
15	Sello do Estado . . . . .	900:000\$000	1.498:531\$470	598:531\$470	—
16	Estatistica . . . . .	550:000\$000	562:327\$860	12:327\$860	—
17	30\$000 por leilão fóra da Agencia . . . . .	6:000\$000	8:910\$000	2:910\$000	—
18	Imposto territorial . . . . .	150:000\$000	246:862\$680	96:862\$680	—
19	Imposto de consumo . . . . .	3.700:000\$000	4.855:105\$360	1.155:105\$360	—
20	Contribuições para o serviço de esgotos . . . . .	729:000\$000	1.207:186\$220	478:186\$220	—
21	Contribuição para o serviço d'agua . . . . .	1.610:000\$000	2.337:085\$780	727:085\$780	—
22	Contribuição para o serviço de extinção de incendio . . . . .	100:000\$000	197:520\$500	75:520\$500	—
23	Emolumentos . . . . .	86:000\$000	94:782\$190	8:782\$190	—
24	4 % sobre o activo das massas fallidas . . . . .	35:000\$000	43:569\$590	8:569\$590	—
25	1/2 e 1/4 % nas causas civis ou commerciaes . . . . .	10:000\$000	22:131\$110	12:131\$110	—
26	2 % sobre depositos publicos	4:000\$000	14:222\$290	10:222\$290	—

### Receita geral do Estado de Pernambuco, no exercicio de 1928

N.º	DESIGNAÇÃO DAS VERBAS	RECEITA		DIFFERENÇA NA ARRECADAÇÃO	
		Orçada	Arrecadada	Para mais	Para menos
27	Custas Judiciais.....	200\$000	879\$160	679\$160	—
28	20 % de adicionais.....	4.900.000\$000	5.744.041\$040	844.041\$040	—
29	Restituições e reposições....	20.000\$000	9.508\$790	—	10.491\$210
30	20 % sobre indevida retenção	100\$000	387\$780	287\$780	—
31	Multas por infracções.....	80.000\$000	174.893\$080	94.893\$080	—
32	Multas por apprehensões fiscaes	600\$000	1.712\$500	1.112\$500	—
33	Contribuições de loterias.....	80.000\$000	80.000\$040	\$040	—
34	10 % sobre multa e apprehensões.....	100\$000	207\$650	107\$650	—
35	Taxa de matricula de ensino	25.000\$000	35.743\$000	10.743\$000	—
36	Bens de evento.....	1.000\$000	2.065\$180	1.065\$180	—
37	Receita eventual.....	200.000\$000	612.715\$400	412.715\$400	—
38	Rendas dos proprios.....	80.000\$000	81.572\$000	1.572\$000	—
39	Renda da Usina Frei Caneca	50.000\$000	20.000\$000	—	30.000\$000
40	Renda de Fernando de Noronha.....	60.000\$000	66.924\$520	6.924\$520	—
41	Renda da Imprensa Official..	500.000\$000	400.585\$250	—	99.414\$750
42	Renda do Hospital de Doenças Nervosas.....	200.000\$000	77.842\$250	—	122.157\$750
43	Renda dos Campos de Algodão	70.000\$000	73.061\$000	3.061\$000	—
44	Renda da Inspectoria e Identificação da Policia.....	150.000\$000	74.844\$730	—	75.155\$270
46	Renda da Casa de Detenção.	200.000\$000	369.682\$400	169.682\$400	—
49	Prestações de Usinas.....	43.903\$770	29.455\$110	—	14.448\$660
50	Installações sanitarias.....	812.000\$000	270.504\$460	—	541.495\$540
51	Por gado abatido.....	110.000\$000	120.728\$420	10.728\$420	—
52	\$100 por volume exportado..	400.000\$000	456.559\$060	56.559\$060	—
53	Taxa para o ensino.....	400.000\$000	173.093\$750	—	226.906\$250
54	Taxa de illuminação.....	170.000\$000	231.762\$850	61.762\$850	—
55	Imposto sobre vehiculos.....	250.000\$000	437.458\$330	187.458\$330	—
56	Taxa sobre mocambo.....	2.000\$000	3.800\$000	1.800\$000	—
57	Contribuição de caridade....	800.000\$000	905.211\$000	105.211\$000	—
58	Quotas de fiscalisações.....	92.400\$000	74.404\$510	—	17.995\$490
59	Auxilio federal para o Serviço de Algodão.....	200.000\$000	200.000\$000	—	—
60	Rendas das Docas.....	6.260.000\$000	4.961.224\$970	—	1.298.775\$030
61	2 % ouro da renda do Porto.	3.800.000\$000	4.337.824\$410	537.824\$410	—
	TOTAL.....	50.668.303\$770	56.847.324\$830	8.743.146\$200	2.564.125\$240

## Renda das Collectorias Estaduaes nos exercicios de 1926 a 1928

MUNICIPIOS	1926	1927	1928
Afogados de Ingazeira.....	19:901\$100	23:044\$690	24:143\$560
Agua Preta.....	110:074\$200	77:680\$000	168:169\$890
Agua Bellas.....	17:221\$160	20:823\$390	21:199\$170
Alagôa de Baixo.....	27:285\$310	28:143\$720	27:561\$010
Altinho.....	31:981\$030	32:708\$690	36:735\$000
Amaragy.....	38:127\$880	32:858\$880	55:100\$920
Barreiros.....	88:229\$760	64:711\$690	63:523\$990
Bezerros.....	69:614\$450	77:411\$910	86:963\$640
Belmonte.....	9:726\$090	14:948\$610	18:129\$370
Bôa Vista.....	7:553\$920	9:434\$300	9:504\$160
Bom Conselho.....	69:614\$460	72:312\$930	73:740\$100
Bom Jardim 1. <sup>a</sup> .....	57:823\$880	60:379\$950	60:089\$220
« « 2. <sup>a</sup> .....	23:460\$480	31:521\$670	36:811\$710
Bonito 1. <sup>a</sup> .....	66:728\$360	38:777\$570	43:160\$500
« 2. <sup>a</sup> .....	24:376\$970	39:028\$680	49:865\$160
Brejo 1. <sup>a</sup> .....	22:434\$440	19:737\$580	40:088\$200
« 2. <sup>a</sup> .....	16:783\$780	43:207\$460	42:950\$970
Buique.....	12:399\$060	11:708\$390	21:173\$590
Cabo.....	323:520\$310	81:753\$360	109:060\$130
Cobrobô.....	9:888\$000	16:785\$900	13:789\$640
Canhotinho.....	52:854\$090	57:458\$980	75:841\$310
Caruarú.....	114:216\$460	138:306\$410	172:715\$190
Correntes 1. <sup>a</sup> .....	54:895\$100	22:407\$920	31:269\$260
« 2. <sup>a</sup> .....	9:625\$310	24:810\$290	25:325\$630
Eseada.....	77:430\$580	79:819\$549	82:250\$540
Flôres.....	23:808\$190	30:240\$450	32:290\$940
Floresta.....	6:883\$950	13:057\$450	15:239\$120
Gamelleira.....	57:435\$380	67:488\$020	78:136\$510
Garanhuns 1. <sup>a</sup> .....	87:370\$100	64:180\$000	93:710\$980
« 2. <sup>a</sup> .....	84:889\$830	93:715\$690	128:630\$310
Gloria de Goytá.....	23:015\$346	36:489\$860	33:364\$780
Goyama 1. <sup>a</sup> .....	98:965\$240	61:492\$690	86:369\$120
« 2. <sup>a</sup> .....	122:597\$410	95:915\$770	63:912\$330
Grapiú.....	14:697\$700	28:659\$140	24:904\$010
Gravatá.....	74:181\$520	72:095\$620	26:903\$430
Iguarassú.....	88:568\$970	135:718\$580	105:170\$570
Ipojuca.....	42:186\$840	30:267\$900	94:515\$270

## Renda das Collectorias Estaduaes nos exercicios de 1926 a 1928

MUNICIPIOS	1926	1927	1928
Itambé .....	50:687\$460	40:126\$400	53:784\$980
Jaboatão .....	228:300\$030	247:787\$330	643:113\$050
Leopoldina .....	5:396\$650	6:769\$430	11:291\$020
Limoeiro .....	87:203\$660	113:227\$490	134:400\$920
Nazareth 1. <sup>a</sup> .....	151:069\$500	104:308\$430	116:039\$190
«    2. <sup>a</sup> .....	21:311\$466	74:839\$640	77:046\$220
Novo Exú .....	15:652\$010	22:601\$330	21:576\$880
Olipa .....	287:729\$800	325:636\$450	479:419\$270
Ouricury .....	15:217\$870	24:661\$350	19:523\$240
Palmares .....	162:800\$560	101:756\$760	153:226\$470
Panellas 1. <sup>a</sup> .....	37:555\$970	36:662\$230	45:608\$540
«    2. <sup>a</sup> .....	23:005\$060	24:796\$850	31:330\$860
Pão d'Alho .....	96:078\$240	103:498\$950	120:737\$610
Pedra .....	8:740\$870	10:846\$020	7:835\$390
Pesqueira 1. <sup>a</sup> .....	32:068\$490	30:719\$360	37:573\$520
«    2. <sup>a</sup> .....	74:031\$400	81:015\$740	68:584\$220
Petrolina 1. <sup>a</sup> .....	34:199\$070	24:434\$570	17:452\$920
«    2. <sup>a</sup> .....	19:270\$260	31:875\$470	24:486\$420
Quipapá .....	65:719\$800	65:491\$290	202:449\$760
Rio Formoso .....	56:103\$810	35:420\$890	67:848\$480
Salgueiro 1. <sup>a</sup> .....	2:607\$250	3:080\$560	2:986\$550
«    2. <sup>a</sup> .....	8:930\$180	11:953\$450	11:896\$560
São Bento .....	30:206\$540	21:981\$250	25:048\$680
São José do Egypto .....	19:629\$980	24:236\$160	22:150\$760
São Lourenço 1. <sup>a</sup> .....	36:314\$650	56:774\$410	118:300\$880
«    «    2. <sup>a</sup> .....	108:132\$780	114:165\$410	102:728\$650
Serinhãem .....	11:025\$670	23:971\$310	33:131\$390
Tacarutú .....	12:141\$020	13:454\$530	15:963\$560
Taquaretinga 1. <sup>a</sup> .....	20:406\$710	30:078\$720	35:817\$370
«    2. <sup>a</sup> .....	24:250\$190	26:711\$530	27:866\$050
Timbaúba 1. <sup>a</sup> .....	87:314\$160	71:744\$150	88:200\$800
«    2. <sup>a</sup> .....	95:178\$130	88:006\$550	100:779\$100
Triunpho .....	17:845\$280	21:946\$550	24:672\$680
Victoria 1. <sup>a</sup> .....	118:501\$910	86:034\$720	80:857\$150
«    2. <sup>a</sup> .....	61:067\$700	71:613\$840	65:178\$270
Villa Bella .....	18:061\$660	15:245\$240	19:053\$400
TOTAL .....	4.224:123\$336	4.036:559\$040	5.280:330\$040

## Emprestimos externos até 31 de Dezembro de 1928

## IMPORTANCIAS

BANQUEIROS	DATA		TOTAL	
	Do contracto	Da amortisação	Libras esterlinas	Dollares
Caisse Générale de Reports de Depôts, Bruxelles .....	11-3-1905	30-6-1942	1.000.000	—
Banque Privée Lyon Marseille Paris ...	7-6-1909	15-6-1946	1.500.000	—
White Weld & Co., New York .....	10-6-1927	1-6-1947	—	6.000.000
Total .....			2.500.000	6.000.000

## AMORTISAÇÃO

BANQUEIROS	LIBRAS ESTER-LINAS		DOLLARES		LIBRAS ESTER-LINAS		DOLLARES	
	Até 1927	Em 1928	Até 1927	Em 1928	Total da amortisa- ção	Liquido em circulação	Total da amortisa- ção	Liquido em circulação
Caisse Générale de Reports de Depôts Bruxelles .....	337.220	38.080	—	—	375.300	624.700	—	—
Banque Privée Lyon Marseille Paris .....	444.600	—	—	—	444.600	1.055.400	—	—
White Weld & Co., New York	—	—	—	239.500	—	—	239.500	5.760.500
	781.820	38.080	—	239.500	819.900	1.680.100	239.500	5.760.500

**Situação da dívida interna, fundada e fluctuante, no decenio  
de 1919 a 1928**


EM 31 de Dezembro	Dívida interna fundada	Dívida interna fluctuante	Total da dívida interna	NUMEROS INDICES		
				Dívida interna fundada	Dívida interna fluctuante	Total da dívida interna
1919	20.465:600\$	2.144:251\$	22.609:851\$	100	100	100
1920	20.071:700\$	1.879:168\$	21.950:868\$	98	88	97
1921	19.909:900\$	1.697:799\$	21.607:699\$	97	79	96
1922	19.895:300\$	804:654\$	20.699:954\$	97	38	92
1923	28.464:700\$	638:137\$	29.102:837\$	139	30	131
1924	19.678:200\$	233:360\$	19.911:560\$	96	11	88
1925	33.821:900\$	2.215:870\$	36.037:770\$	165	103	159
1926	30.975:200\$	2.857:769\$	33.832:969\$	151	133	150
1927	26.144:000\$	374:807\$	26.518:807\$	128	17	117
1928	27.965:700\$	463:932\$	28.429:632\$	137	22	126

**Situação da dívida externa, no decenio de 1919 a 1928**

EM 31 de Dezembro	Libras esterlinas em circulação	Dollares em circulação ( <sup>1</sup> )	NUMEROS INDICES	
			Libras esterlinas em circulação	Dollares em circulação
1919	2.152.580	—	100	—
1920	2.012.600	—	93	—
1921	1.898.860	—	88	—
1922	1.840.320	—	85	—
1923	1.806.100	—	84	—
1924	1.784.700	—	83	—
1925	1.765.380	—	82	—
1926	1.765.240	—	82	—
1927	1.718.240	6.000.000	80	100
1928	1.680.100	5.760.500	78	96

(<sup>1</sup>) O empréstimo americano, contratado em 1927, embora com a garantia do Estado, destina-se a conclusão das Obras do Porto de Recife, correndo o serviço de juros e amortização por conta da renda especial que não affecta a receita ordinaria do Estado.

Diagramma da receita arrecadada pelo Estado no decenio de  
1919 a 1928



## Divida interna em 31


LEIS	SERIE	TAXAS	EMISSÃO
Lei n.º 1115 de 17 de Junho de 1873.....	A	7 0/0	4.000:000\$000
Lei n.º 1736 de 26 de Julho de 1883.....	B	7 0/0	1.000:000\$000
Lei n.º 1853 de 25 de Julho de 1885.....	—	5 0/0	234:000\$000
Lei n.º 1860 de 11 de Agosto de 1885.....	1.a	7 0/0	1.662:300\$000
Lei n.º 1860 de 11 de Agosto de 1885.....	C	7 0/0	800:000\$000
Lei n.º 1868 de 15 de Maio de 1886.....	2.a	7 0/0	930:000\$000
Lei n.º 90 de 6 de Junho de 1895.....	—	7 0/0	145:000\$000
Lei n.º 111 de 22 de Junho de 1895.....	—	7 0/0	507:000\$000
Contracto de 7 de Novembro de 1895.....	—	7 0/0	720:000\$000
Lei n.º 413 de 25 de Junho de 1895.....	—	7 0/0	10.919:000\$000
Lei n.º 206 de 19 de Novembro de 1896.....	—	5 0/0	500:000\$000
Lei n.º 407 de 28 de Junho de 1899.....	3.a	7 0/0	971:000\$000
Lei n.º 409 de 1 de Julho de 1899.....	4.a	7 0/0	498:000\$000
Lei n.º 492 de 15 de Abril de 1901.....	—	7 0/0	1.000:000\$000
Lei n.º 544 de 10 Abril de 1902.....	—	7 0/0	4.000:000\$000
Lei n.º 637 de 8 de Junho de 1903.....	—	7 0/0	1.500:000\$000
Lei n.º 682 de 7 de Junho de 1904.....	—	7 0/0	1.100:000\$000
Lei n.º 682 de 7 de Junho de 1904.....	6.a	5 0/0	844:000\$000
Lei n.º 682 de 7 de Junho de 1904.....	—	7 0/0	171:800\$000
Lei n.º 682 de 7 de Junho de 1904.....	8.a	5 0/0	100:000\$000
Lei n.º 1081 de 7 de Junho de 1911.....	—	5 0/0	120:000\$000
Lei n.º 1049 de 27 de Junho de 1910.....	—	5 0/0	1.427:700\$000
Lei n.º 682 de 7 de Junho de 1904.....	5.a	7 0/0	904:600\$000
Decreto n.º 787 de 25 de Setembro de 1890.....	—	5 0/0	6.000:000\$000
Lei n.º 1900 de 21 de Setembro de 1927.....	—	7 0/0	1.013:000\$000
Lei n.º 1000 de 21 de Setembro de 1927.....	—	7 0/0	4.453:000\$000
Lei n.º 1900 de 21 de Setembro de 1927.....	—	7 0/0	4.045:000\$000
Lei n.º 1472 de 30 de Maio de 1921.....	A	7 0/0	438:000\$000
Lei n.º 1472 de 30 de Maio de 1921.....	Q	7 0/0	372:000\$000
Lei n.º 1472 de 30 de Maio de 1921.....	R	7 0/0	182:000\$000
Lei n.º 1472 de 30 de Maio de 1921.....	S	7 0/0	85:000\$000
Lei n.º 1472 de 30 de Maio de 1921.....	T	7 0/0	50:000\$000
Lei n.º 1674 de 10 de Junho de 1924.....	—	7 0/0	2.000:000\$000
Lei n.º 1774 de 1 de Dezembro de 1925.....	—	7 0/0	2.000:000\$000
TOTAL.....			54.692:400\$000



de Dezembro de 1928

RESGATADAS	EM CIRCULAÇÃO	OBSERVAÇÕES
2.199:000\$000	1.801:000\$000	
461:000\$000	539:000\$000	
60:300\$000	173:700\$000	Em favor da Estrada de Ferro Ribeirão a Bonito.
705:100\$000	957:200\$000	
478:000\$000	322:000\$000	
505:850\$000	324:150\$000	
139:000\$000	6:000\$000	Em favor da Estrada de Ferro Recife a Itambé.
168:000\$000	339:000\$000	Em favor da Estrada de Ferro Recife a Tamandaré.
173:000\$000	547:000\$000	Em favor da Estrada de Ferro Santos Dias.
1.443:000\$000	9.476:000\$000	Em favor de Usinas.
499:250\$000	750\$000	
109:000\$000	862:000\$000	
97:500\$000	400:500\$000	
999:600\$000	400\$000	
3.978:900\$000	24:100\$000	
1.499:600\$000	400\$000	
1.099:900\$000	100\$000	
439:000\$000	405:000\$000	Em favor do Banco da Republica.
171:700\$000	100\$000	
9:900\$000	91:000\$000	Em favor do Banco Commercial do Rio de Janeiro.
—	120:000\$000	Em favor da linha ferrea Bom Jardim a Tamandaré.
247:300\$000	1.180:400\$000	Companhia de Beberibe.
191:200\$000	713:400\$000	
5.796:500\$000	203:500\$000	Banco Emissor de Pernambuco.
—	1.013:000\$000	Trocadas pelas apolices do Banco Emissor — Acto n.º 487 de 23 de Maio de 1928.
—	4.453:000\$000	Portadores de sentença — Actos 880 e 911 de 17 e 30 de Novembro de 1927.
129:000\$000	3.916:000\$000	Parte das apolices emitidas para as Obras Complementares do Porto — Acto 748 — 4 10 1927.
433:000\$000	5:000\$000	Dragagem do Porto.
370:000\$000	2:000\$000	Dragagem do Porto.
163:000\$000	19:000\$000	Dragagem do Porto.
84:000\$000	1:000\$000	Dragagem do Porto.
14:000\$000	36:000\$000	Dragagem do Porto.
1.666:000\$000	334:000\$000	Obras Comp. do Porto — Acto 942 de 13 de Agosto de 1924.
1.976:000\$000	24:000\$000	Obras Comp. do Porto — Acto 645 e 1438 de 1.º de Dezembro de 1925.
26.305:700\$000	28.386:700\$000	

Diagramma da despesa efectuada pelo Estado no decenio de  
1919 a 1928



## Receita e despesa do município do Recife, no decênio de 1919 a 1928

(Inclusive receita e despesa extraordinárias)

EXERCÍCIOS	RECEITA		DESPESA	
	Orçada	Arrecadada	Fixada	Efectuada
1919	2.850:000\$000	3.526:194\$958	2.839:717\$000	3.467:533\$163
1920	3.605:000\$000	4.674:981\$948	3.601:116\$800	4.562:873\$936
1921	3.561:100\$000	4.099:742\$101	3.518:498\$670	4.098:005\$138
1922	3.974:306\$000	4.955:673\$565	3.973:409\$136	4.700:043\$223
1923	6.752:323\$568	5.555:795\$697	6.752:323\$568	5.184:928\$561
1924	6.959:417\$237	7.060:294\$729	6.959:417\$237	6.848:672\$774
1925	7.200:000\$000	6.208:868\$426	7.200:600\$000	6.097:267\$083
1926	6.800:000\$000	5.685:739\$790	6.800:000\$000	5.424:064\$468
1927	5.673:093\$936	7.258:983\$582	5.673:093\$936	6.836:856\$341
1928	6.200:000\$000	7.464:161\$159	6.200:000\$000	6.296:993\$044

## Numeros índices da receita e despesa do município do Recife, no decênio de 1919 a 1928

EXERCÍCIOS	RECEITA		DESPESA	
	Orçada	Arrecadada	Fixada	Efectuada
1919	100	100	100	100
1920	126	136	127	132
1921	125	116	124	118
1922	139	141	140	136
1923	237	156	238	150
1924	244	200	245	198
1925	257	176	254	176
1926	236	161	239	156
1927	199	206	200	197
1928	218	212	218	182

## Despesa municipal effectuada nos Municipios de Pernambuco

MUNICIPIOS	DESPESA TOTAL	Governo, cama- ra, secretarias, arrecadação de rendas e ou- tros serviços	%	Instrução publica	%	Hygiene, limpeza, assis- tencia e soccor- ros publicos
Afogados de Ingazeira (1)	30:000\$000	7:470\$000	24,90	6:840\$000	22,80	4:500\$000
Agua Preta.....	66:202\$879	20:261\$283	30,60	15:303\$000	23,12	2:093\$000
Agua Bellas.....	19:872\$399	4:288\$330	21,57	1:620\$000	8,16	—
Alagôa de Baixo.....	29:886\$750	8:289\$920	27,74	2:860\$000	9,57	840\$000
Altinho.....	58:882\$518	16:810\$223	28,55	6:903\$500	11,72	3:284\$392
Amaragy.....	70:081\$230	8:999\$150	12,84	12:616\$900	18,00	1:808\$100
Barreiros..... (1)	57:009\$000	13:630\$000	23,91	7:699\$000	13,50	9:100\$000
Belmonte.....	12:278\$860	4:612\$940	37,56	945\$000	7,70	800\$000
Bezerros.....	127:429\$325	33:421\$667	26,33	25:280\$956	19,84	9:649\$494
Bôa Vista.....	8:689\$584	2:542\$024	29,25	975\$000	11,22	227\$000
Bom Conselho..... (1)	84:630\$000	14:970\$000	17,68	7:720\$000	9,12	14:280\$000
Bom Jardim.....	157:512\$021	38:774\$657	24,61	18:160\$303	11,53	4:058\$800
Bonito.....	90:126\$900	23:527\$495	26,10	11:559\$646	12,83	9:360\$400
Brejo da Madre Deus (1)	61:820\$000	18:880\$000	30,54	10:240\$000	16,56	6:700\$000
Buique.....	23:247\$210	9:215\$279	39,64	3:397\$376	14,61	1:242\$500
Cabo.....	96:914\$375	22:208\$332	22,92	13:277\$100	13,70	11:981\$025
Cabrobó..... (1)	26:400\$000	6:840\$000	25,91	2:680\$000	10,15	2:000\$000
Canhotinho.....	74:683\$100	19:614\$250	26,26	7:098\$600	9,50	4:804\$690
Caruarú..... (1)	250:000\$000	29:400\$000	11,76	27:000\$000	10,80	46:480\$000
Correntes.....	96:275\$660	24:806\$250	25,77	5:448\$000	5,66	4:316\$370
Escada.....	60:436\$447	20:328\$310	33,64	7:400\$693	12,25	6:547\$600
Flôres..... (1)	30:241\$000	4:750\$000	15,71	5:280\$000	17,46	3:360\$000
Floresta.....	25:940\$951	8:281\$851	31,93	2:341\$000	9,02	1:430\$000
Gamelleira.....	181:698\$513	35:843\$753	19,73	25:948\$000	14,28	14:219\$150
Garanhuns.....	250:852\$447	45:874\$975	18,29	16:096\$400	6,42	22:766\$380
Gloria de Goytá.....	52:669\$454	15:334\$688	29,11	9:830\$274	18,67	3:314\$879
Granito.....	18:097\$500	4:548\$300	25,13	2:100\$000	11,60	300\$000
Gravatá.....	85:009\$790	11:135\$760	13,10	12:561\$900	14,78	14:699\$800
Goyanna.....	175:592\$596	32:350\$528	18,43	16:931\$643	9,64	17:807\$101
Iguarasú.....	144:523\$010	32:995\$810	22,83	28:610\$370	19,80	4:132\$200
Ipojuca.....	51:900\$107	9:522\$125	18,34	7:920\$000	15,26	2:712\$350

(1) — Despesa fixada para 1928.

segundo os principaes titulos orçamentarios no exercicio de 1928

	Policia, cadeias, ser- viço judicial e eleitoral	%	Obras publicas, serviço d'agua e esgotos, estradas de rodagem	%	Iluminação	%	Outras despesas	%
15,00	3:610\$000	12,03	5:380\$000	17,94	—	—	2:200\$000	7,33
3,16	4:885\$600	7,38	10:914\$340	16,49	6:000\$000	9,06	6:745\$656	10,19
—	3:788\$589	19,06	9:109\$680	45,84	—	—	1:065\$800	5,37
2,81	6:028\$780	20,17	10:307\$450	34,49	—	—	1:560\$600	5,22
5,58	4:733\$300	8,04	13:648\$763	23,18	10:040\$640	17,05	3:461\$700	5,88
2,58	2:993\$100	4,27	28:163\$310	40,19	3:851\$400	5,50	11:649\$270	16,62
15,96	2:749\$900	4,81	8:150\$000	14,30	13:990\$000	24,54	1:700\$000	2,98
6,51	3:485\$000	28,38	600\$000	4,89	—	—	1:835\$920	14,96
7,57	3:473\$126	2,73	39:787\$152	31,22	7:501\$300	5,89	8:315\$630	6,52
2,61	999\$400	11,50	2:107\$900	24,26	908\$900	10,46	929\$360	10,70
16,88	9:680\$000	11,43	27:000\$000	31,91	10:980\$000	12,98	—	—
2,58	10:347\$063	6,57	41:581\$150	26,40	23:322\$700	14,81	21:267\$348	13,50
10,38	3:448\$627	3,83	22:466\$630	24,93	10:746\$594	11,92	9:017\$508	10,01
10,84	8:380\$000	13,56	7:680\$000	12,42	8:500\$000	13,75	1:440\$000	2,33
5,34	3:719\$255	16,00	4:205\$500	18,10	—	—	1:467\$300	6,31
12,36	5:162\$764	5,33	10:969\$030	11,32	3:600\$000	3,71	29:716\$124	30,66
7,57	1:950\$000	7,39	6:100\$000	23,11	1:000\$000	3,79	5:830\$000	22,08
6,44	5:849\$300	7,83	21:740\$350	29,12	7:239\$600	9,69	8:336\$310	11,16
18,59	13:500\$000	5,40	72:460\$000	28,98	36:600\$000	14,64	24:560\$000	9,83
4,48	6:671\$950	6,93	11:580\$050	12,03	17:134\$540	17,80	26:318\$500	27,33
10,83	4:300\$679	7,12	12:528\$415	20,73	9:330\$750	15,43	—	—
11,11	2:911\$000	9,63	6:280\$000	20,77	6:500\$000	21,49	1:160\$000	3,83
5,51	2:196\$600	8,47	63\$300	0,24	6:812\$900	26,26	4:815\$300	18,57
7,82	8:539\$260	4,70	42:983\$500	23,66	25:377\$930	13,97	28:786\$920	15,84
9,07	5:566\$261	2,22	80:451\$060	32,07	16:578\$600	6,61	63:518\$771	25,32
6,29	6:066\$151	11,52	6:893\$262	13,09	3:712\$100	7,05	7:518\$100	14,27
1,66	525\$000	2,90	8:294\$200	45,83	—	—	2:330\$000	12,88
17,29	3:302\$650	3,89	20:718\$510	24,37	12:351\$800	14,53	10:239\$370	12,04
10,14	8:901\$092	5,07	56:599\$696	32,23	9:792\$810	5,58	33:209\$726	18,91
2,86	1:338\$400	0,93	63:607\$310	44,01	6:660\$000	4,61	7:178\$920	4,96
5,23	6:278\$782	12,10	6:544\$450	12,61	7:923\$200	15,27	10:999\$200	21,19

## Despesa municipal effectuada nos Municipios de Pernambuco

MUNICIPIOS	DESPESA TOTAL	Governo, cama- ra, secretarias, arrecadação de rendas e ou- tros serviços	%	Instrução publica	%	Hygiene, limpeza, assis- tencia e seccor- ros publicos
Itambé .....	52:463\$674	13:872\$009	26,44	3:561\$150	6,79	4:838\$300
Jaboatão .....	308:606\$260	66:856\$610	21,66	44:987\$260	14,58	23:882\$540
Leopoldina .....	8:021\$326	2:628\$316	32,77	1:380\$000	17,20	—
Limoeiro .....	219:801\$791	43:867\$326	19,96	23:163\$695	10,51	33:521\$100
Nazareth .....	302:503\$428	38:743\$762	12,81	33:173\$812	10,97	31:094\$620
Novo Exú .....	18:470\$870	7:360\$380	39,84	1:444\$530	7,82	1:673\$500
Olinda .....	709:599\$160	90:674\$176	12,78	55:622\$808	7,84	31:858\$800
Ouricury .....	25:160\$000	7:540\$000	29,97	3:720\$000	14,78	2:060\$000
Palmares .....	245:981\$920	37:974\$700	15,43	20:648\$000	8,40	21:515\$300
Panellas .....	90:686\$117	22:246\$413	24,53	7:209\$000	7,93	900\$000
Pão d'Alho .....	142:005\$181	18:671\$828	13,15	17:936\$663	12,63	9:098\$520
Pedra .....	15:393\$860	4:496\$770	29,21	1:909\$100	12,40	418\$000
Pesqueira .....	204:732\$281	42:398\$142	20,71	25:280\$300	12,35	15:591\$700
Petrolina .....	70:765\$890	21:174\$951	29,92	2:582\$900	3,65	13:286\$592
Quipapá .....	74:478\$974	15:856\$342	21,28	7:619\$992	10,23	5:592\$500
Recife .....	6.296:993\$044	942:870\$467	14,97	795:217\$599	12,63	905:556\$397
Rio Formoso .....	36:428\$184	11:131\$629	30,55	5:364\$556	14,73	455\$600
São Bento .....	97:342\$873	9:140\$240	9,38	7:300\$000	7,50	3:263\$600
S. Lourenço da Ma'ta ..	109:854\$100	37:563\$000	34,20	13:116\$700	11,94	6:657\$360
Salgueiro .....	19:887\$130	5:792\$020	29,12	1:442\$000	7,25	2:540\$900
Serinhãem .....	33:929\$900	8:681\$600	25,59	7:138\$650	21,04	1:394\$000
São José do Egypto ..	26:882\$400	6:605\$000	24,57	3:425\$000	12,74	3:538\$000
Tacaratiú .....	24:510\$709	7:941\$719	32,40	3:960\$000	16,16	480\$000
Taquaretinga .....	91:535\$818	20:806\$848	22,74	16:214\$800	17,71	4:720\$930
Triunpho .....	66:320\$000	14:080\$000	21,23	4:340\$000	6,54	12:400\$000
Timbaúba .....	169:608\$759	24:722\$669	14,58	31:037\$500	18,30	14:616\$990
Victoria .....	159:150\$738	41:386\$578	26,00	28:260\$000	17,76	24:898\$400
Villa Bella .....	59:624\$443	11:664\$043	19,57	2:521\$000	4,23	1:640\$900
Total .....	12.199:642\$456	2.126:274\$238		1.492:152\$976		1.406:309\$780

(1) — Despesa fixada para 1928.

(2) — Despesa realisada em 1927.

segundo os principais títulos orçamentarios no exercicio de 1928

	Policia, cadeias, ser- viço judicial e eleitoral	" "	Obras publicas, serviço d'agua e esgotos, estradas de rodagem	" "	Iluminação	" "	Outras despesas	" "
9,22	1:620\$792	3,09	12:139\$660	24,14	6:250\$900	11,91	10:180\$863	19,41
7,74	19:088\$920	6,19	34:683\$440	11,24	80:188\$890	25,98	38:918\$600	12,61
—	2:175\$480	27,12	582\$900	7,26	—	—	1:255\$530	15,65
15,25	13:348\$162	6,07	70:297\$250	31,94	24:000\$000	10,92	11:751\$258	5,35
10,28	13:896\$563	4,57	129:713\$340	42,88	30:276\$760	10,01	25:664\$571	8,48
9,07	1:299\$700	7,04	5:752\$760	31,15	—	—	940\$000	5,08
4,49	15:504\$871	2,19	232:737\$401	32,80	103:332\$862	14,56	179:868\$242	25,34
8,19	6:440\$000	25,60	4:493\$000	17,49	—	—	1:000\$000	3,97
8,74	12:830\$000	5,22	113:933\$940	46,32	18:949\$100	7,70	20:130\$880	8,19
1,00	10:947\$950	12,08	39:962\$900	44,06	7:236\$654	7,98	2:193\$700	2,42
6,41	8:091\$900	5,63	46:909\$270	33,03	22:792\$450	16,05	18:594\$850	13,10
2,72	797\$400	5,17	598\$100	3,89	5:489\$890	35,67	1:684\$300	10,94
7,62	13:029\$400	6,36	89:341\$611	39,24	21:463\$278	10,48	6:628\$850	3,24
18,78	2:672\$787	3,78	9:499\$700	13,42	4:315\$980	6,10	17:233\$880	24,35
7,51	7:571\$900	10,17	27:196\$460	36,52	5:857\$880	7,87	4:783\$900	6,42
14,38	31:314\$055	0,50	944:967\$765	15,01	—	—	2:677:066\$761	42,51
1,25	2:509\$223	6,89	11:938\$809	32,86	—	—	4:998\$376	13,72
3,36	4:729\$800	4,85	47:800\$300	49,11	6:895\$600	7,09	18:213\$333	18,71
6,06	1:149\$400	1,05	33:031\$840	30,07	8:208\$000	7,46	10:127\$800	9,22
12,78	2:734\$720	13,75	5:015\$790	25,22	2:141\$700	10,77	220\$000	1,11
4,11	1:642\$650	4,84	9:392\$100	27,68	1:052\$300	3,10	4:628\$600	13,64
13,16	2:128\$400	7,92	7:069\$000	26,30	3:120\$000	11,61	997\$000	3,70
1,96	5:709\$200	23,29	3:366\$100	13,73	350\$000	1,43	2:703\$690	11,03
5,10	5:649\$000	6,17	23:930\$570	26,14	11:976\$602	13,08	8:237\$068	9,00
18,70	5:349\$000	8,05	5:000\$000	7,54	21:080\$000	31,79	4:080\$000	6,15
8,62	6:220\$950	3,67	47:648\$120	28,09	14:965\$150	8,82	30:398\$250	17,92
15,64	715\$000	0,45	25:913\$460	16,29	27:568\$000	17,32	10:408\$400	6,54
2,75	3:311\$771	5,55	33:615\$850	56,38	2:038\$750	3,42	4:832\$300	8,10
	357:690\$982		2.666:290\$635		696:006\$510		3.454:917\$335	

## Receita municipal

MUNICIPIOS	RECEITA TOTAL	Imposto predial	o, o	Porta aberta, industria e profis- são, commercio ambulante, licen- ças commerciaes etc.	o, o	Chão de feira e mercados
Afogados de Ingazeira (1)	30:000\$000	5:000\$000	16,67	15:000\$900	59,00	3:000\$000
Água Preta.....	67:674\$8333	23:008\$200	34,00	15:575\$100	23,01	8:507\$622
Aguas Bellas.....	21:047\$818	1:858\$210	8,83	3:953\$900	18,78	5:904\$788
Alagôa de Baixo.....	28:104\$359	4:272\$000	15,20	5:668\$400	20,16	9:216\$000
Alinho.....	61:297\$206	50\$000	0,08	12:595\$310	20,55	19:546\$163
Amaragy.....	67:485\$080	5:031\$210	7,45	15:820\$150	23,44	26:039\$800
Barveiros (2).....	57:009\$000	—	—	—	—	—
Belmonte.....	11:943\$100	322\$600	2,70	1:885\$900	15,79	1:828\$150
Bezerras.....	142:581\$261	15:167\$130	10,63	15:842\$496	11,11	57:577\$236
Bôa Vista.....	10:881\$549	357\$815	3,28	1:848\$240	16,98	1:164\$200
Bom Conselho (1).....	84:630\$000	7:800\$900	9,22	9:600\$000	11,34	18:000\$000
Bom Jardim.....	144:398\$899	6:768\$960	4,68	42:462\$700	29,41	38:964\$000
Bonito.....	97:262\$890	7:076\$310	7,75	13:764\$100	15,08	47:266\$500
Brejo (2).....	21:921\$700	—	—	—	—	—
Buique.....	23:018\$000	1:023\$600	4,45	2:665\$800	11,58	401\$000
Cabo.....	102:311\$983	21:604\$754	21,11	14:035\$400	13,71	12:850\$500
Cabrobó (2).....	26:450\$000	—	—	—	—	—
Cachotinho.....	74:786\$460	7:754\$250	10,37	25:568\$160	34,19	14:716\$590
Caruarú (1).....	250:090\$000	35:000\$000	14,00	34:000\$000	13,60	86:000\$000
Correntes.....	97:761\$210	8:841\$180	9,04	13:889\$350	14,20	24:055\$000
Escada.....	62:600\$095	8:776\$910	14,01	18:665\$625	29,82	8:042\$100
Flôres.....	30:241\$000	939\$000	3,11	10:500\$000	34,72	4:202\$000
Floresta.....	25:940\$280	3:420\$230	13,18	4:139\$000	15,96	4:941\$500
Gameleira.....	173:335\$970	25:987\$040	15,00	20:677\$200	11,92	18:911\$209
Garanhuns.....	255:015\$746	71:757\$640	28,13	45:928\$380	18,01	92:498\$996
Gloria de Goytá.....	52:537\$169	3:394\$920	6,46	14:348\$050	27,31	10:359\$360
Goyanna.....	190:788\$145	20:683\$430	10,84	47:358\$070	24,82	25:554\$466
Granito.....	18:022\$800	123\$500	0,68	2:535\$000	14,07	1:551\$400
Gravatá.....	84:804\$530	16:044\$240	18,92	18:299\$710	20,40	18:900\$910
Ignarassú.....	112:991\$440	—	—	59:767\$200	52,90	4:990\$200

(1) Orçada para 1928

(2) Orçada sem discriminação da receita

(3) Arrecadada sem discriminação



arrecadada em 1928

	Gado abatido e matadouro		Aferição e revisão de pesos e medidas		Cemitério, abas- tecimento d'água, iluminação, foros, outras rendas patri- moniaes e indus- triaes		Outros impostos e rendas	
10,00	4:000\$000	13,33	600\$000	2,00	300\$000	1,00	2:100\$000	7,00
12,57	2:710\$000	4,00	1:388\$500	2,06	791\$200	1,16	15:693\$715	23,20
28,05	7:049\$160	33,50	595\$500	2,83	276\$000	1,31	1:410\$260	6,70
32,80	—	—	189\$750	0,68	—	—	8:758\$200	31,16
31,89	6:686\$660	10,91	893\$500	1,46	8:720\$620	14,23	12:804\$953	20,88
38,58	13:103\$100	19,42	2:355\$460	3,50	2:769\$800	4,10	2:365\$560	3,51
—	—	—	—	—	—	—	—	—
15,31	4:853\$950	40,64	60\$000	0,50	—	—	2:993\$400	25,06
19,39	24:950\$008	17,50	2:154\$100	1,51	3:865\$163	2,71	23:025\$128	16,15
10,70	2:588\$300	23,78	30\$500	0,29	2:989\$246	27,47	4:903\$248	17,50
21,27	13:200\$000	15,60	2:000\$000	2,36	7:200\$000	8,51	26:830\$000	31,70
26,99	10:786\$000	7,47	2:428\$500	1,68	9:577\$698	6,63	33:411\$041	23,14
51,80	—	—	—	—	762\$000	0,83	22:393\$980	24,54
—	—	—	—	—	—	—	—	—
1,74	3:750\$600	16,30	133\$900	0,58	—	—	15:043\$100	65,35
12,56	13:088\$700	12,80	8:333\$000	8,18	2:500\$080	2,44	29:869\$549	29,20
—	—	—	—	—	—	—	—	—
19,68	12:548\$520	16,78	2:037\$240	2,72	1:153\$300	1,54	11:008\$400	14,72
34,40	43:000\$900	17,20	2:000\$000	0,80	34:000\$000	13,60	16:000\$000	6,40
24,61	16:483\$000	16,86	1:575\$550	1,61	10:656\$580	10,90	22:260\$550	22,78
12,85	13:371\$400	21,36	1:276\$475	2,04	1:404\$000	2,24	11:064\$485	17,68
13,89	5:000\$000	16,53	400\$000	1,33	20\$000	0,06	9:180\$000	30,36
19,05	8:050\$800	31,03	248\$200	0,96	292\$000	0,90	4:908\$550	18,92
10,91	12:682\$200	7,32	5:354\$040	3,09	21:776\$400	12,56	67:946\$990	39,20
36,27	—	—	3:463\$400	1,36	5:030\$900	1,98	36:335\$430	14,25
19,72	12:978\$400	24,70	1:526\$825	2,91	2:746\$500	5,23	7:183\$114	13,67
13,49	18:408\$520	9,64	2:729\$775	1,43	32:190\$057	16,87	43:863\$827	23,00
8,61	8:555\$200	47,47	56\$700	0,31	694\$500	3,86	4:506\$500	25,00
22,28	18:444\$850	21,75	1:069\$650	1,27	243\$570	0,28	12:801\$500	15,10
4,41	4:745\$000	4,20	1:423\$700	1,26	1:655\$300	1,46	40:410\$040	35,77

## Receita municipal

MUNICIPIOS	RECEITA TOTAL	Imposio predial	o/o	Porta aberta, industria e profis- são, commercio ambulante, licen- ças commerciaes, etc.	o/o	Chão de feira e mercades
Ipojuca .....	41:121\$298	4:773\$380	11,61	7:193\$100	17,50	4:737\$700
Itambé .....	47:851\$000	3:369\$828	7,04	7:770\$800	16,24	10:040\$350
Jaboatão .....	318:241\$320	77:065\$940	24,22	19:680\$900	6,18	41:481\$000
Leopoldina .....	9:999\$150	—	—	1:263\$600	12,63	5:071\$150
Limoeiro .....	213:580\$832	29:244\$280	13,70	70:777\$920	33,14	25:603\$060
Nazareth .....	251:692\$080	29:154\$450	11,58	43:435\$000	17,26	21:148\$720
Novo Exú .....	17:469\$200	230\$700	1,32	13:431\$000	76,88	—
Olinda .....	752:434\$333	288:706\$762	30,40	104:938\$502	13,95	10:963\$900
Ouriemry .....	24:922\$400	—	—	—	—	—
Palmares .....	223:450\$800	39:894\$140	17,86	26:577\$300	11,90	42:017\$800
Panellas .....	95:917\$115	19:232\$012	20,05	12:636\$800	13,17	13:675\$200
Pão d'Alho .....	154:882\$859	18:270\$820	11,80	15:108\$150	9,76	21:736\$000
Pedra .....	18:572\$458	854\$400	4,60	2:608\$900	14,04	2:357\$900
Pesqueira .....	204:552\$797	27:394\$450	13,40	37:080\$500	18,12	20:830\$500
Petrolina .....	76:721\$791	7:941\$140	10,36	7:442\$500	9,70	504\$020
Quipapá .....	74:702\$690	6:045\$800	8,10	9:850\$500	13,19	25:929\$700
Recife .....	6.542:033\$918	1.243:946\$004	19,02	1.502:747\$307	22,97	651:984\$400
Rio Formoso .....	35:929\$564	14:743\$249	41,03	1:630\$000	4,54	—
Salgueiro .....	19:409\$000	225\$490	1,16	2:675\$000	13,78	2:355\$700
São Bento .....	61:380\$142	3:538\$800	5,76	18:835\$650	30,68	26:614\$692
São José do Egypto	29:559\$600	2:209\$000	7,47	15:877\$000	53,64	4:562\$000
São Lourenço .....	109:854\$100	14:801\$290	13,37	17:290\$600	15,73	9:236\$500
Serinham .....	33:862\$670	1:809\$360	5,34	4:876\$700	14,40	7:121\$260
Tacarati .....	21:856\$245	—	—	—	—	—
Taquaretinga .....	55:421\$600	11:099\$760	20,02	8:033\$000	14,50	—
Timbaúba .....	170:385\$971	13:391\$100	7,86	15:105\$000	8,87	26:732\$660
Triunpho .....	63:800\$000	8:000\$000	12,54	6:000\$000	9,41	7:000\$000
Victoria .....	160:649\$461	25:975\$310	16,14	3:611\$000	2,25	—
Villa Bella .....	59:795\$865	1:196\$200	2,00	2:522\$000	4,21	3:860\$520
Total .....	12.310:891\$665	2.195:135\$804	—	2.464:369\$370	—	1.550:554\$513

(1) Arrecadada sem discriminação.

(2) Orçada para 1928.

arrecadada em 1928

	Gado abatido e matadouro		Aferição e revisão de pesos e medidas		Cemiterio, abas- tecimento d'agua, iluminação, foros, outras rendas patrimoniaes e industriales		Outros impostos e rendas	
11,52	—	—	1:700\$000	4,13	—	—	22:717\$118	55,24
20,99	724\$000	1,51	733\$400	1,53	2:303\$628	4,81	22:908\$994	47,88
13,03	40:647\$600	12,77	3:047\$580	0,96	40:863\$720	12,84	95:455\$480	30,00
50,71	—	—	107\$000	1,07	55\$000	0,56	3:502\$600	35,03
11,98	27:596\$000	12,92	7:214\$480	3,40	7:783\$200	3,64	45:331\$892	21,22
8,40	26:227\$420	10,42	9:784\$780	3,89	54:747\$470	21,75	67:194\$240	26,70
—	—	—	43\$700	0,26	1:273\$500	7,29	2:490\$300	14,25
1,46	76:924\$000	10,22	9:706\$380	1,28	12:894\$705	1,71	248:300\$984	40,98
—	—	—	—	—	—	—	—	—
18,80	34:141\$700	15,27	7:036\$400	3,15	11:742\$500	5,26	62:041\$050	27,76
14,26	12:880\$800	13,43	1:639\$300	1,71	1:655\$900	1,72	34:197\$103	35,66
14,03	21:736\$000	14,03	2:555\$000	1,65	39:498\$510	25,50	35:978\$379	23,23
12,70	2:149\$900	11,57	97\$900	0,52	3:815\$858	20,55	6:689\$400	36,02
10,18	16:206\$500	7,92	1:009\$600	0,50	68:620\$995	33,55	33:410\$250	16,33
0,65	10:207\$200	13,30	535\$550	0,70	2:210\$360	2,88	47:881\$021	62,41
34,71	15:785\$500	21,13	2:097\$900	2,81	4:308\$000	5,76	10:685\$290	14,30
9,97	400:000\$000	6,11	140:198\$001	2,14	140:285\$740	2,14	2.462:872\$466	37,65
—	—	—	1:063\$300	2,96	138\$282	0,38	18:354\$733	51,09
12,13	4:570\$000	23,55	89\$600	0,47	3:778\$000	19,47	5:715\$300	29,44
43,37	—	—	—	—	1:550\$000	2,52	10:841\$000	17,67
15,43	6:425\$600	21,74	225\$000	0,77	—	—	281\$000	0,95
8,40	15:321\$000	13,94	3:734\$150	3,39	—	—	49:470\$560	45,17
21,02	19\$000	0,06	1:431\$750	4,23	2:807\$460	8,30	15:797\$200	46,65
—	—	—	—	—	—	—	—	—
—	263\$000	0,47	2:491\$600	4,50	118\$820	0,21	33:415\$420	60,30
15,69	28:089\$580	16,49	1:829\$110	1,01	10:791\$690	6,33	74:446\$831	—
10,97	18:000\$000	28,21	300\$000	0,47	8:500\$900	13,32	16:000\$000	25,08
—	20:996\$800	13,07	—	—	18:028\$527	11,22	92:077\$824	57,32
6,46	5:921\$000	9,90	322\$000	0,54	31:476\$345	52,64	14:497\$800	24,25
—	1.065:866\$968	—	243:376\$846	—	620:803\$064	—	4.018:625\$555	—

## Despesa effectuada, pelos municípios de Pernambuco, no quinquênio de 1924 a 1928

MUNICIPIOS	1924	1925	1926	1927	1928
Afogados de Ingazeira...	25:000\$000 <sup>1</sup>	25:000\$000 <sup>1</sup>	25:000\$000 <sup>1</sup>	23:318\$600	30:000\$000 <sup>1</sup>
Agua Preta.....	42:937\$425	54:365\$601	62:280\$641	58:398\$348	66:202\$879
Agua's Bellas.....	20:000\$000	20:000\$000 <sup>1</sup>	20:000\$000 <sup>1</sup>	21:757\$668	19:872\$399
Alagôa de Baixo.....	19:994\$000	19:763\$630	20:524\$628	23:489\$603	29:886\$750
Altinho.....	38:493\$400	40:849\$200 <sup>1</sup>	60:525\$122	66:107\$629	58:882\$878
Amaragy.....	33:558\$520	38:453\$000 <sup>1</sup>	42:360\$340	42:802\$920	70:081\$230
Barrocos.....	46:500\$000 <sup>1</sup>	48:360\$000 <sup>1</sup>	45:703\$711	53:134\$338	57:009\$000 <sup>1</sup>
Belmonte.....	6:657\$950	7:330\$340	8:161\$220	9:564\$820	12:278\$860
Bezerras.....	70:681\$373	66:903\$361	91:792\$609	129:645\$688	127:429\$325
Bôa Vista.....	9:296\$634	9:363\$655	17:030\$000 <sup>1</sup>	11:259\$368	8:689\$584
Bom Conselho.....	43:530\$000 <sup>1</sup>	43:530\$000 <sup>1</sup>	69:741\$860	84:630\$000	84:630\$000
Bom Jardim.....	68:250\$305	76:000\$900 <sup>1</sup>	126:013\$021	118:612\$948	157:512\$021
Bonito.....	80:000\$000 <sup>1</sup>	65:900\$000 <sup>1</sup>	84:642\$095	98:808\$413	90:126\$900
Brejo da M. de Deus.....	76:272\$000 <sup>1</sup>	85:000\$000 <sup>1</sup>	74:722\$794	51:183\$254	61:820\$000 <sup>1</sup>
Butipe.....	16:600\$000 <sup>1</sup>	16:110\$000 <sup>1</sup>	23:508\$890	26:812\$255	23:247\$210
Cabo.....	40:563\$630	76:556\$711	84:768\$917	60:034\$467	96:914\$875
Cabrobô.....	8:587\$170	10:159\$181	8:149\$293	20:765\$047	26:409\$000 <sup>1</sup>
Canhotinho.....	61:121\$120 <sup>1</sup>	59:168\$840	78:601\$560	77:282\$800	74:683\$100
Caruarú.....	257:225\$995	245:038\$589	239:665\$235	308:436\$270	250:000\$000 <sup>1</sup>
Correntes.....	34:723\$733	44:240\$000	77:255\$190	94:406\$840	96:275\$660
Escada.....	56:610\$000	59:587\$220	59:502\$605	67:392\$864	60:436\$447
Flôres.....	18:753\$200	20:507\$900	25:200\$000 <sup>1</sup>	29:559\$900 <sup>1</sup>	30:241\$000 <sup>1</sup>
Floresta.....	14:338\$620	17:567\$150	17:173\$100	24:605\$205	25:940\$500 <sup>1</sup>
Gamelleira.....	60:170\$000 <sup>1</sup>	66:449\$000 <sup>1</sup>	153:442\$830	143:797\$430	181:698\$513
Garanhuns.....	107:247\$418	200:000\$000 <sup>1</sup>	216:804\$8740	268:026\$079	250:852\$447
Gloria de Goytá.....	40:571\$160 <sup>1</sup>	40:000\$000 <sup>1</sup>	45:191\$830	39:348\$952	52:669\$454
Gravata.....	9:760\$900	10:381\$000	14:355\$599	16:095\$920	18:097\$500
Gravatá.....	74:550\$967 <sup>1</sup>	72:465\$070	79:090\$780	91:847\$610	85:009\$870
Goyama.....	124:364\$936 <sup>1</sup>	138:191\$920	163:806\$969	252:674\$819	175:592\$596
Iguarassú.....	89:246\$946	101:702\$940	88:861\$840	95:994\$8760	144:523\$010 <sup>1</sup>
Ipojuca.....	24:420\$000	26:358\$262	26:842\$426	30:036\$887	51:900\$107
Itambê.....	30:000\$000 <sup>1</sup>	27:278\$797	25:092\$881	42:632\$297	52:463\$864
Itaíba.....	190:533\$870	209:203\$850	250:719\$320	324:990\$110	308:606\$260
Leopoldina.....	4:417\$820 <sup>1</sup>	4:974\$000 <sup>1</sup>	10:000\$000 <sup>1</sup>	7:720\$500	8:021\$326
Limoeiro.....	147:476\$901	161:263\$852	199:498\$168	296:143\$206	219:801\$791
Nazareth.....	158:027\$740	184:737\$900	207:321\$8545	202:837\$040	302:503\$8428
Novo Exiú.....	13:221\$855	10:238\$785	15:347\$190	19:213\$717	18:470\$870
Olinda.....	458:166\$8181	480:720\$473	457:894\$8572	556:035\$030	709:599\$160
Ondreiry.....	20:266\$250	21:550\$800 <sup>1</sup>	27:000\$000	23:043\$100	25:160\$000 <sup>1</sup>
Palmares.....	125:501\$668	143:309\$000 <sup>1</sup>	165:095\$950	179:645\$459	245:981\$920
Panellas.....	64:904\$148	55:000\$000 <sup>1</sup>	74:397\$848	81:476\$163	90:686\$117
Pão d'Alho.....	141:210\$307	133:146\$199	124:573\$966	136:181\$692	142:005\$181
Pedra.....	10:115\$000	5:474\$940	17:179\$250	19:288\$453	15:393\$860
Pesqueira.....	164:862\$873	192:042\$240	156:921\$235	216:095\$022	204:732\$821
Petrolina.....	61:126\$272	74:268\$830	62:081\$590	72:219\$810	70:765\$890
Quipapá.....	54:645\$184	54:612\$542	60:430\$808	67:001\$766	74:478\$974
Recife.....	6,848:672\$874	6,097:267\$083	5,424:064\$486	6,836:856\$341	6,296:993\$044
Rio Formoso.....	16:949\$411	17:946\$100	28:092\$067	27:401\$112	36:428\$184
Salgueiro.....	13:805\$847	17:252\$623	22:000\$000 <sup>1</sup>	19:439\$920	19:887\$130
S. Lourenço da Matta.....	69:542\$870	105:924\$800	96:858\$350	118:141\$120	110:102\$430
S. Bento.....	36:139\$240	32:190\$400	52:565\$090	73:139\$240	97:342\$873
S. José do Egypto.....	30:250\$000 <sup>1</sup>	30:250\$000 <sup>1</sup>	22:937\$176	35:000\$000	26:882\$400
Serinhaniem.....	16:691\$870	17:017\$600	25:438\$700	28:961\$450	33:929\$900
Tacaratu.....	12:000\$000	15:170\$400	17:465\$832	24:510\$709	24:510\$709
Taquaratinga.....	88:759\$287	79:454\$328	77:490\$252	73:022\$831	91:535\$818
Timbaúba.....	85:000\$000 <sup>1</sup>	115:000\$000 <sup>1</sup>	128:756\$520	162:336\$932	169:608\$759
Triunpho.....	51:150\$000 <sup>1</sup>	58:150\$000 <sup>1</sup>	74:057\$120	78:703\$630	66:320\$000 <sup>1</sup>
Victoria.....	147:544\$423	161:979\$114	127:687\$913	157:193\$313	159:150\$738
Villa Bella.....	10:921\$490	13:149\$580	14:326\$000 <sup>1</sup>	19:860\$8740	59:624\$443
TOTAL.....	10,711:924\$693	10,323:738\$536	10,076:316\$268	12,250:799\$466	12,199:309\$786

Os numeros 1 e 2, em typo menor, representam, respectivamente, a despesa fixada e a despesa realisada

## Receita arrecadada, pelos Municípios de Pernambuco no quinquênio de 1924 a 1928

MUNICIPIOS	1924	1925	1926	1927	1928
Afogados de Ingazeira..	25:00\$000	25:00\$000	19:941\$739	23:31\$860	30:00\$000
Água Preta.....	34:127\$230	50:747\$297	61:279\$364	58:398\$318	67:674\$337
Águas Belas.....	20:00\$000	20:00\$000	16:419\$130	21:670\$212	21:047\$818
Alagôa de Baixo.....	20:00\$000	19:29\$890	22:51\$810	21:130\$570	28:104\$350
Altinho.....	38:494\$100	49:725\$346	62:976\$892	57:912\$070	61:297\$206
Amarajó.....	33:145\$970	38:353\$000	44:092\$250	48:066\$380	67:485\$980
Barreiros.....	46:500\$000	48:360\$900	41:916\$934	53:411\$080	57:008\$000
Belmonte.....	6:657\$350	7:389\$990	8:132\$810	9:770\$350	11:943\$100
Bezerros.....	68:262\$926	68:499\$930	121:694\$111	134:891\$632	142:581\$261
Bom Vista.....	9:557\$642	9:493\$360	17:030\$300	11:429\$751	10:881\$549
Bom Conselho.....	43:539\$800	43:539\$800	65:073\$880	71:969\$970	81:630\$900
Bom Jardim.....	69:072\$639	74:148\$261	132:656\$460	135:859\$974	144:398\$899
Bonito.....	80:000\$000	65:900\$000	85:692\$116	98:795\$130	91:262\$890
Brejão da M. de Deus..	76:272\$000	85:000\$900	73:371\$643	51:436\$030	21:921\$700
Buique.....	16:604\$000	16:110\$900	59:135\$970	26:824\$500	24:018\$930
Cabo.....	48:003\$995	57:924\$622	91:116\$770	89:822\$947	102:311\$383
Cabrobó.....	8:587\$170	10:442\$681	10:432\$749	2:974\$496	2:454\$000
Canhotinho.....	62:072\$830	59:168\$849	81:701\$500	77:383\$289	74:778\$846
Caruarú.....	233:149\$970	274:990\$781	304:022\$508	321:620\$370	25:000\$000
Correntes.....	55:385\$150	58:000\$000	80:729\$010	91:526\$190	97:761\$210
Escada.....	53:019\$000	56:303\$233	61:710\$854	68:437\$166	62:610\$905
Flóres.....	21:676\$900	29:569\$900	25:200\$000	29:539\$030	39:241\$900
Floresta.....	14:351\$000	18:404\$590	16:398\$830	24:597\$577	25:940\$280
Gamelleira.....	60:170\$000	66:440\$000	149:139\$902	154:428\$550	173:335\$970
Garanhuns.....	147:182\$540	200:000\$000	231:822\$653	269:224\$055	255:015\$746
Gloria de Goytá.....	43:732\$600	40:000\$000	37:293\$248	44:948\$881	52:537\$169
Granito.....	9:760\$000	10:420\$900	15:155\$500	16:173\$329	18:022\$800
Gravatá.....	74:704\$220	83:672\$939	81:455\$090	86:178\$430	84:804\$530
Goyanna.....	134:641\$513	138:095\$828	186:688\$080	251:108\$250	190:788\$145
Igarassú.....	89:129\$834	103:743\$940	101:913\$130	119:789\$440	112:991\$440
Ipojuca.....	24:084\$320	27:036\$778	32:651\$856	34:125\$704	41:121\$298
Itambé.....	30:000\$000	23:541\$065	31:574\$104	50:541\$560	47:851\$900
Jaboatão.....	194:055\$400	209:114\$050	275:500\$610	321:539\$110	318:241\$320
Leopoldina.....	4:523\$900	4:974\$900	10:000\$000	8:264\$800	9:999\$830
Limocoro.....	141:332\$435	160:268\$751	166:203\$781	206:143\$206	213:580\$832
Nazareth.....	143:186\$190	178:022\$370	225:924\$084	233:753\$750	251:692\$950
Novo Exú.....	12:362\$320	9:082\$145	16:389\$950	18:509\$660	17:469\$200
Olinda.....	453:321\$425	490:981\$234	550:410\$765	568:477\$535	752:434\$933
Ouricury.....	19:766\$250	21:550\$500	27:030\$000	23:260\$850	24:922\$400
Palmares.....	123:284\$740	143:300\$900	195:754\$120	201:050\$970	223:450\$890
Panellas.....	61:252\$810	55:000\$000	70:364\$498	80:647\$852	95:917\$115
Pão d'Alho.....	99:278\$945	126:672\$678	143:382\$976	142:259\$374	154:882\$859
Pedra.....	7:510\$000	5:253\$180	18:321\$450	15:266\$190	18:572\$458
Pesqueira.....	164:257\$923	192:003\$960	180:934\$908	213:036\$130	204:552\$759
Petrolina.....	61:304\$775	74:882\$990	70:933\$060	77:311\$786	76:721\$879
Quipapá.....	44:338\$420	57:223\$100	67:635\$500	70:525\$060	74:702\$690
Recife.....	5.571:273\$473	5.769:253\$471	5.509:419\$447	6.497:305\$260	6.542:032\$918
Rio Formoso.....	16:949\$111	17:790\$632	40:835\$012	30:680\$075	35:929\$564
Salgueiro.....	14:478\$200	15:553\$100	14:345\$130	19:592\$960	19:409\$000
São Bento.....	29:970\$900	32:190\$400	68:212\$530	48:000\$000	61:380\$142
São José do Egypto..	30:300\$000	30:300\$000	32:000\$000	35:000\$000	29:559\$660
São Lourenço da Matta	17:384\$199	106:520\$200	114:077\$070	95:597\$770	109:854\$100
Serinhagem.....	17:056\$510	17:094\$000	25:277\$000	29:116\$480	33:862\$670
Tacarátú.....	12:000\$000	15:200\$900	14:745\$344	26:000\$000	21:856\$245
Taquaretinga.....	53:856\$360	65:479\$000	76:508\$160	102:813\$810	55:421\$600
Timbaúba.....	85:000\$000	115:000\$900	149:850\$971	161:512\$516	170:385\$910
Triunpho.....	51:150\$000	51:150\$000	72:075\$270	74:539\$820	63:800\$900
Victoria.....	145:371\$474	164:253\$754	125:416\$090	161:964\$050	160:649\$865
Villa Bella.....	11:322\$100	11:872\$000	14:700\$000	18:911\$500	59:795\$865
TOTAL.....	9.336:777\$520	10.010:221\$797	106.50:175\$232	12.059:122\$421	12.310:801\$665

O número 1, em tipo menor, representa a receita orçala.

## Finanças municipaes no quinquenio de 1924 a 1928

NUMEROS INDICES


MUNICIPIOS	RECEITA ARRECADADA					DESPESA EFFECTUADA				
	1924	1925	1926	1927	1928	1924	1925	1926	1927	1928
Afogados de Ingazeira..	100	100 <sup>1</sup>	80	93	120	100	100	100	93	120 <sup>2</sup>
Agua Preta.....	100	148 <sup>1</sup>	180	171	198	100	127	145	136	154
Aguaes Bellas.....	100	100	82	108	105	100	100	78	109	99
Alagôa de Baixo.....	100	93	113	121	140	100	99	102	117	110
Atinho.....	100	129	161	150	159	100	106	157	172	153
Amarary.....	100	116	133	145	233	100	114 <sup>2</sup>	126	127	209
Barreiros.....	100	104 <sup>1</sup>	93	115	123	100	104 <sup>2</sup>	98	114	122 <sup>2</sup>
Belmonte.....	100	111	122	147	179	100	110	122	144	184
Bezerras.....	100	100	178	198	209	100	95	130	183	189
Bôa Vista.....	100	99	178 <sup>1</sup>	119	114	100	101	183 <sup>2</sup>	121	93
Bom Conselho.....	100	109	149	165 <sup>1</sup>	194 <sup>1</sup>	100	109 <sup>2</sup>	160	194	194
Bom Jardim.....	100	107	192	197	209	100	111 <sup>2</sup>	185	174	231
Bonito.....	100	82 <sup>1</sup>	107	123	114 <sup>2</sup>	100	82 <sup>2</sup>	106	123	113
Brejo da Madre de Deus	100	111	96	67	29	100	111 <sup>2</sup>	98	67	81 <sup>2</sup>
Buique.....	100	97 <sup>1</sup>	356	162	139	100	97	143	161	149
Cabo.....	100	121	199	187	213	100	189	209	148	239
Cabrobô.....	100	122	121	212	308	100	118	95	242	397 <sup>2</sup>
Canhotinho.....	100	95	132	124	120	100	97	129	126	122
Caruarú.....	100	119	130	138	107	100	95	93	120	97 <sup>2</sup>
Correntes.....	100	109	151	171	183	100	81	141	172	176
Escaida.....	100	102	112	124	114	100	105	105	119	107
Flores.....	100	95	116	136 <sup>1</sup>	139	100	109	134 <sup>2</sup>	158 <sup>2</sup>	161 <sup>2</sup>
Floresta.....	100	128	114	171	181	100	122	120	172	181
Gamelleira.....	100	110	218	256	288	100	110 <sup>2</sup>	258	239	302
Garanhuns.....	100	136 <sup>1</sup>	157	183	173	100	187 <sup>2</sup>	202	250	240
Gloria de Goytá.....	100	91 <sup>1</sup>	85	103	120	100	99 <sup>2</sup>	114	97	130
Granito.....	100	107	155	166	185	100	106	148	165	185
Gravatá.....	100	112	109	115	113	100	97	106	123	114
Goyanna.....	100	102	139	186	142	100	111	132	203	141
Iguarassú.....	100	116	114	134	127	100	114	99	107	162
Ipojuca.....	100	112	135	142	171	100	108	110	123	212
Itambé.....	100	78	105	168	159	100	91	84	142	175
Jaboatão.....	100	108	142	166	164	100	110	133	170	162
Lopoldina.....	100	110	221 <sup>1</sup>	183	221	100	113 <sup>2</sup>	226 <sup>2</sup>	175	181
Limociro.....	100	113	117	146	151	100	109	108	139	149
Nazareth.....	100	121	158	163	176	100	117	131	128	191
Novo Exú.....	100	73	132	150	141	100	77	116	145	149
Olinda.....	100	108	121	125	166	100	105	100	121	155
Ouriçury.....	100	109 <sup>1</sup>	136 <sup>1</sup>	118	126	100	106 <sup>2</sup>	133	114	124 <sup>2</sup>
Palmares.....	100	116	159	163	181	100	114	131	143	196
Panellas.....	100	90 <sup>1</sup>	115	132	156	100	85 <sup>2</sup>	115	125	140
Pão d'Alho.....	100	127	144	143	156	100	94	88	96	101
Pedra.....	100	70	214	203	247	100	54	170	191	152
Pesqueira.....	100	169	110	130	124	100	116	95	131	124
Petrolina.....	100	122	116	126	125	100	122	101	118	116
Quipapá.....	100	129	152	159	168	100	100	110	123	136
Recife.....	100	103	99	117	117	100	89	79	100	92
Rio Formoso.....	100	105	241	181	212	100	106	171	162	215
Salgueiro.....	100	107	99	135	134	100	125	159 <sup>2</sup>	141	144
São Bento.....	100	107	227	169	205	100	89	145	202	269
São Lourenço da Matta	100	149	160	134 <sup>1</sup>	154	100	152	138	170	158
São José do Egypto...	100	100 <sup>1</sup>	106	115 <sup>1</sup>	97	100	100 <sup>2</sup>	76	116	89
Serinhãem.....	100	100	148	171	198	100	102	152	173	203 <sup>2</sup>
Tacarató.....	100	127	123	217 <sup>1</sup>	182	100	126 <sup>2</sup>	145	204	204
Taquaretinga.....	100	121	142	191	103	100	89	88	82	103
Timbaúba.....	100	135 <sup>1</sup>	176	190	200	100	135 <sup>2</sup>	151	191	199
Triunpho.....	100	100 <sup>1</sup>	141	146	125	100	114 <sup>2</sup>	145	154	139 <sup>2</sup>
Victoria.....	100	113	86	111	110	100	110	86	106	108
Villa Bella.....	100	105	130 <sup>1</sup>	167	528	100	120	131 <sup>2</sup>	182	546
TOTAL.....	100	107	114	129	132	100	96	94	114	114

O: números 1, 2 e 3, em typo menor, representam, respectivamente, a receita arcaada, a despesa fixada e a despesa effectuada.

---

**DEFESA NACIONAL**

---





**Organização e estado da primeira linha do exercito**  
**Unidades e sédes**

ESPECIFICAÇÃO	SÉDE	ESTADO		
		Completo	Effectivo	
7ª. Região Militar. 10ª. Brigada de Infantaria. (Guarnição de Pernambuco).	Quartel General .....	Recife	50	54
	21º. Batalhão de Caçadores.....	"	373	449
	Escolta do Commando da Região.....	"	17	17
	Hospital Militar.....	"	27	27
	Destacamento da Fortaleza do Bruun...	"	8	8
	Paioi da Imbiribeira.....	"	4	4
	Somma.....		479	559

**Postos e graduações**

DESIGNAÇÃO	ESTADO		DESIGNAÇÃO	ESTADO	
	Completo	Effectivo		Completo	Effectivo
<b>Corpo de Officiaes</b>			<b>Praças</b>		
General de Brigada.....	1	1	Amanuenses.....	4	4
Coronel.....	1	1	Enfermeiros.....	3	3
Majores.....	2	2	Sargentos ajudantes.....	3	3
Capitães.....	8	6	1ºs. Sargentos.....	9	9
1ºs. Tenentes.....	10	7	2ºs. Sargentos.....	27	27
2ºs. Tenentes.....	8	20	3ºs. Sargentos.....	33	33
			Cabos.....	51	51
Somma.....	30	37	Soldados.....	392	392
			Somma.....	522	522

## Organização e estado da primeira linha do exercito

ESPECIFICAÇÃO		EFFECTIVO	
QUARTEL GENERAL.....	{ Commandante .....	1	
	{ Estado Maior.....	8	
	Somma.....	9	
SERVIÇOS AUXILIARES	{ Justiça Militar.....	8	
	CORPO DE SAUDE {	Medicos .....	5
		Pharmaceuticos .....	3
		Dentistas .....	1
		Veterinarios .....	2
		Enfermeiros .....	3
		Somma.....	22
		Intendentes .....	1
		Picadores.....	—
		Amannenses .....	4
	Somma.....	5	
	TOTAL.....	32	
	TOTAL GERAL.....	41	

Corpo de officiaes da segunda linha do exercito, por municipios  
(Delegados de Juntas de Recrutamento)

MUNICIPIOS	POSTOS	
	Majores	Capitães
Caruarú.....	—	1
Gamelleira .....	1	—
Goyanna .....	—	1
Limoeiro.....	—	1
Total.....	1	3

NOTA — Os dados para estes qua-tros foram fornecidos pelo Commando da 7.<sup>a</sup> Região Militar.

## Alistamento e recrutamento, por municípios

MUNICIPIOS	Alistamento da classe sorteada (1906)	CONTINGENTES FORNECIDOS		
		Efectivos	Supplemen- tares	Total
Afogados de Ingazeira .....	10	2	1	3
Agua Preta .....	40	6	4	10
Aguas Bellas .....	8	2	1	3
Alagôa de Baixo .....	—	—	—	—
Altinho .....	34	6	3	9
Amaragy .....	16	3	2	5
Barreiros .....	—	—	—	—
Belmonte .....	15	2	2	4
Bezerras .....	60	9	4	13
Bôa Vista .....	16	3	2	5
Bom Conselho .....	—	—	—	—
Bom Jardim .....	37	9	4	13
Bonito .....	89	11	5	16
Brejo da Madre de Deus .....	—	—	—	—
Buique .....	—	—	—	—
Cabo .....	66	10	4	14
Cabrobó .....	18	3	2	5
Canhotinho .....	—	—	—	—
Caruarú .....	137	20	8	28
Correntes .....	—	—	—	—
Escada .....	198	30	12	42
Flores .....	58	9	4	13
Floresta .....	9	2	1	3
Gamelleira .....	185	28	10	38
Garanhuns .....	—	—	—	—
Gloria de Goytá .....	39	6	3	9
Goyanna .....	53	8	3	11
Granito .....	10	2	1	3
Gravatá .....	—	—	—	—
Iguarassú .....	43	7	3	10

## Alistamento e recrutamento, por municípios

MUNICIPIOS	Alistamento da classe sorteada (1906)	CONTINGENTES FORNECIDOS		
		Effectivos	Supplemen- tares	Total
Ipojuca .....	10	2	1	3
Itambé .....	—	—	—	—
Jaboatão .....	133	20	8	28
Leopoldina .....	—	—	—	—
Limoeiro .....	73	10	4	14
Nazareth .....	113	11	4	15
Novo Exú .....	42	6	3	9
Olinda .....	116	12	5	17
Ouricury .....	—	—	—	—
Palmares .....	—	—	—	—
Paellas .....	20	4	2	6
Pão d'Alho .....	174	27	11	38
Pedra .....	—	—	—	—
Pesqueira .....	108	12	5	17
Petrolina .....	—	—	—	—
Quipapá .....	100	11	5	16
Recife .....	1,206	183	63	246
Rio Formoso .....	18	4	3	7
São Bento .....	40	8	4	12
São Lourenço da Matta .....	46	9	4	13
Salgueiro .....	17	4	3	7
Serinhãem .....	8	2	1	3
São José do Egypto .....	—	—	—	—
Tacaratú .....	12	2	1	3
Taquaretínga .....	26	5	3	8
Timbaúba .....	192	29	11	40
Triunpho .....	59	10	4	14
Victoria .....	77	11	4	15
Villa Bella .....	—	—	—	—

## Sociedades de tiro militarizadas e respectivos característicos

MUNICIPIOS	SOCIEDADES			
	Designação	Séde	Categoria da localidade	Categoria da unidade
Bom Conselho.....	T. G. n.º 98 .....	Bom Conselho..	Cidade.....	Pelotão
Escada.....	T. G. n.º 54 .....	Escada.....	Cidade.....	«
Gamelleira.....	T. G. n.º 101 .....	Gamelleira.....	Cidade.....	«
Garanhuns.....	T. G. n.º 45 (1).....	Garanhuns.....	Cidade.....	«
Pão d'Alho.....	T. G. n.º 126 (1).....	Pão d'Alho.....	Cidade.....	«
RECIFE.....	T. G. n.º 13 .....	Recife.....	Cidade.....	«
	T. G. n.º 333 .....	Recife.....	Cidade.....	«
	E. I. M. n.º 216 .....	Recife.....	Cidade.....	«
	E. I. M. n.º 224 .....	Recife.....	Cidade.....	«
	E. I. M. n.º 258 .....	Recife.....	Cidade.....	«
	E. I. M. n.º 303 (1).....	Recife.....	Cidade.....	«
	Faculdade de Medicina..	Recife.....	Cidade.....	«
Faculdade de Commercio..	Recife.....	Cidade.....	«	
São Lourenço.....	T. G. n.º 253 .....	São Lourenço..	Cidade.....	«
	E. I. M. n.º 162 .....	Tapéira.....	Villa.....	«
Timbaúba.....	E. I. M. n.º 323 .....	Timbaúba.....	Cidade.....	«

(1) Incorporado recentemente

## Sociedades de tiro militarizadas e respectivos característicos

MUNICIPIOS	DESIGNAÇÃO	SOCIOS	RESERVISTAS PREPARADOS		
			Em 1927	Em 1928	TOTAL
Bom Conselho.....	T. G. n.º 98 .....	93		13	13
Escada.....	T. G. n.º 54 .....	18		10	10
Gamelleira.....	T. G. n.º 101 .....	74	38	22	60
Garanhuns.....	T. G. n.º 45 (1).....	128			
Pão d'Alho.....	T. G. n.º 126 (1).....	120			
RECIFE.....	T. G. n.º 13 .....	120	45	42	87
	T. G. n.º 333 .....	333	200	105	305
	E. I. M. n.º 216 .....	47	55	14	69
	E. I. M. n.º 224 .....	14	32	11	43
	E. I. M. n.º 258 .....	18	33	15	48
	E. I. M. n.º 303 (1).....	120			
	Faculdade de Medicina..	30	41	16	57
Faculdade de Commercio..	15		16	16	
São Lourenço.....	T. G. n.º 253 .....	88		15	15
	E. I. M. n.º 162 .....	7	29	7	36
Timbaúba.....	E. I. M. n.º 323 .....	65			
	TOTAL.....	1.290	473	283	759

(1) Incorporado recentemente

## Força Policial Militar — Classificação do pessoal

GRADUAÇÕES	Estado maior da força	ARMAS		SERVIÇOS ANNEXOS			Escola de recrutas	Quadro especial
		Infantaria	Cavalaria	Saúde	Bombeiros	Intendencia		

## ESTADO COMPLETO

Coroneis .....	1	—	—	—	—	—	—	—
Tenentes Coroneis .....	—	3	—	—	—	—	—	—
Majores .....	3	3	1	1	—	2	—	—
Capitães .....	2	9	3	1	1	1	—	—
1.ºs Tenentes .....	—	12	3	1	1	2	—	—
2.ºs Tenentes .....	—	24	6	2	3	1	—	—
Praças de pret. ....	—	2.061	262	2	143	42	15	—
Somma .....	6	2.112	275	7	148	48	15	—

## ESTADO EFFECTIVO

Coroneis .....	1	—	—	—	—	—	—	—
Tenentes Coroneis .....	—	3	—	—	—	—	—	—
Majores .....	3	3	1	1	—	2	—	—
Capitães .....	2	9	3	1	1	1	—	—
1.ºs Tenentes .....	—	12	3	1	1	2	—	—
2.ºs Tenentes .....	—	35	6	2	3	1	—	1
Praças de pret. ....	—	2.585	262	2	143	42	90	—
Somma .....	6	2.647	275	7	148	48	90	1


## UNIDADES COMPONENTES

Designação :								
Regimentos .....	—	—	1	—	—	—	—	—
Batalhões .....	—	3	—	—	—	—	—	—
Companhias isoladas .....	—	—	—	—	1	—	—	—
Pelotão de metralhadoras .....	—	2	1	—	—	—	—	—
Somma .....	—	5	2	—	1	—	—	—

## Material

ANNO	ARMAMENTO		TRANSPORTE E MONTARIA			
	Fuzis	Metralhadoras	VEHICULOS		Cavallos	Mueres
			De tracção animal	Automoveis		
1928	2.823	12	8	4	104	17

NOTA: Os dados para a organização destes quadros foram fornecidos pelo Commando Geral da Força Publica.



---

# INDUSTRIA

---

## Fabricas de tecidos de algodão existentes

NOME	LOCALIDADE	CAPITAL	DEBENTURES
Companhia Industrial Pernambucana.....	Camaragibe	10.000:000\$000	8.000:000\$000
Société Cotoniére Belge Brésilienne.....	Morenos ...	5.750:000\$000	110:975\$000
Cia. Industrial Fabrica de Tecidos de Goyama	Goyama ...	1.200:000\$000	—
Companhia Industrial Pirapama.....	Escada ...	2.000:000\$000	—
Companhia de Tecidos Paulista.....	Paulista ...	7.200:000\$000	3.000:200\$000
Fabrica de Malha da Varzea.....	Recife .....	4.500:000\$000	—
Companhia Fiação e Tecidos de Pernambuco	« .....	5.400:000\$000	—
Companhia Manufactora de Tecidos do Norte	« .....	6.000:000\$000	6.000:000\$000
Tecelagem de Sêda e Algodão de Pernambu- co S. A.....	« .....	3.500:000\$000	1.900:000\$000
Cotonificio Othon Bezerra de Mello (6) ....	« .....	4.000:000\$000	4.000:000\$000
Fabrica de Fios de Algodão (7) .....	Timbaúba ..	200:000\$000	—
Cotonificio José Rufino (Sociedade Limitada)..	Cabo .....	750:000\$000	—
Fabrica de Tecidos de Malha «Santa Maria» (8)	Recife .....	500:000\$000	—
TOTAL.....		51.000:000\$000	23.011:175\$000

(1) Fabricou 103.000 dúzias de meias e camisas de malha.

(2) 463 machinas de tecer (malharia).

(3) Fabricou 286.000 colchas e 338.000 cobertores.

(4) Consumiu mais 758.000 kilos de residuos de algodão.

(5) Fabricou 68.700 kilos de fios.

(6) Fundiu-se com a Companhia Fabrica de Tecidos de Apipuecos.

(7) Produção de fios da Bahia.

(8) Produção de meias e camisas de malha.

(9) Fabricou 108.000 camisas e 149.000 pares de meias.

(10) 34 machinas de tecer (malharia).



## no Estado de Pernambuco em 1928

RESERVA	VALOR DA PRODUÇÃO ANNUAL	PRODUÇÃO ANNUAL EM METROS	FUZOS	TEA-RES	OPE-RARIOS	CONSUMO ANNUAL DE ALGODÃO	FORÇA EM H. P.
5.152:940\$045	12.000:000\$000	7.500.000	12.488	584	1.075	1.066.000	950 HP
11.671:064\$000	14.171:233\$190	12.000.000	25.400	792	1.600	925.000	3.300 HP
329:330\$936	2.500:000\$000	3.456.000	6.600	162	400	703.000	250 HP
—	1.500:000\$000	1.375.000	1.800	100	250	198.000	400 HP
5.787:224\$990	14.000:000\$000	20.100.000	25.500	1.087	4.000	1.340.000	1.000 HP
—	3.000:000\$000	1	5.995	2	587	180.000	250 HP
3.411:294\$890	10.000:000\$000	3.610.000	15.800	705	950	266.000	750 HP
—	2.500:000\$000	649.000 <sup>3</sup>	4.440	161	508	80.000 <sup>4</sup>	446 HP
—	4.000:000\$000	3.400.000	9.700	232	500	33.400	500 HP
122:062\$350	8.000:000\$000	8.000.000	11.720	532	800	750.000	850 HP
—	640:000\$000	5	818	20	100	82.000	150 HP
—	800:000\$000	906.000	1.080	56	200	180.000	180 HP
—	500:000\$000	9	—	10	100	18.000	13 HP
26.473:917\$211	73.611:233\$190	67.236.420	120.692	4.853	9.167	7.319.941	9.762 HP

## Usinas de assucar e meios aparelhos exis

DENOMINAÇÃO.	MUNICIPIO	Capacidade de trabalho em 22 horas		Defecadores	Clas-rificadores	Filtros
		Tone-ladas de canna	Litros de alcool			
N. Senhora das Maravilhas.....	Goyanna .....	700	10.000	9	6	2
Pedrosa.....	Bonito.....	500	4.000	4	3	2
Pery-Pery.....	Quipapá.....	300	—	6	2	—
Petribú.....	Floresta dos Leões.....	420	6.000	9	—	2
Pitangy.....	Palmares.....	200	1.200	8	3	—
Porto Alegre.....	Rio Formoso.....	120	300	3	—	—
Pumaty.....	Palmares.....	300	2.000	8	4	3
Ribeirão.....	Ribeirão.....	500	6.000	11	—	3
Rio Una.....	Barreiros.....	300	1.600	8	2	—
Roçadinho.....	Catende.....	550	4.000	6	4	—
Salgueiro.....	Ipojuca.....	500	6.000	4	3	—
Sant'Anna d'Aguiar.....	Pão d'Alho.....	200	—	—	—	—
Santa Pamphila.....	Victoria.....	150	—	4	2	—
Santa Thereza.....	Goyanna.....	600	16.000	—	—	—
Santa Therezinha.....	Agua Preta.....	500	3.500	8	6	—
Santa Therezinha de Jesus.....	Goyanna.....	200	3.000	5	1	1
São Felix.....	Gamelleira.....	—	—	—	—	—
São José.....	Ignarassú.....	600	2.500	—	—	—
São João.....	Recife.....	800	10.000	—	—	—
São Salvador.....	Marayal.....	120	1.500	2	1	—
Santo André.....	Rio Formoso.....	350	2.500	—	2	—
Santo Ignacio.....	Cabo.....	500	5.000	12	—	3
Serra Azul.....	Palmares.....	300	3.000	6	3	—
Siberia.....	Cabo.....	120	—	—	—	—
Sibiró Grande.....	Escada.....	—	—	—	—	—
Timbó.....	Paulista.....	—	—	—	—	—
Timbó-Assú.....	Escada.....	500	6.000	8	3	—
Tinôco.....	Serinhãem.....	50	—	—	—	—
Timma.....	São Lourenço.....	1.500	6.000	40	—	6
Trapiche.....	Serinhãem.....	300	3.006	4	4	2
Trese de Maio.....	Palmares.....	500	6.000	—	2	6
Tres Marias.....	Agua Preta.....	180	2.500	—	—	—
Ubaquinha.....	Serinhãem.....	300	1.500	8	5	1
União e Industria.....	Escada.....	1.000	8.000	1	—	4
Urnahé.....	Goyanna.....	80	2.000	2	1	—

## tentes no Estado de Pernambuco em 1928

Caldeiras	Vacuos	Turbinas	Densidade media do caldo em graus BAUMÉ	Operarios	Anno da primeira moagem	Engenhos pertencentes á usina		Engenhos fornecedores	
						Numero	Capacidade em toneladas de canna	Numero	Capacidade em toneladas de canna
4	3	6	8º	100	1889	10	100,000	2	6,000
4	3	30	8º	200	1892	12	90,000	7	25,000
3	2	12	8,8º	50	1925	3	20,000	50	—
4	3	8	8,5º	60	1911	5	35,000	8	25,000
4	2	13	6,5º	42	1891	3	—	6	43,000
3	1	5	8º	38	1928	2	8,000	3	9,500
5	—	22	9º	150	1916	4	18,000	—	—
4	4	24	8,5º	310	1886	10	19,000	14	35,000
4	3	14	9º	35	1914	6	40,000	13	45,000
—	5	38	10,8º	130	1892	21	60,000	6	6,000
4	3	13	9º	90	1892	18	78,000	—	—
—	—	—	—	30	1924	2	10,000	Diversos	6,000
4	2	15	9º	20	1918	4	20,000	3	5,000
—	—	—	—	150	1910	11	40,000	11	40,000
5	2	—	—	100	1925	14	60,000	12	40,000
1	2	3	8,5º	60	1926	—	—	5	32,000
—	—	—	—	—	—	—	—	—	—
—	—	—	—	200	1906	14	50,000	—	—
—	—	—	9º	40	1894	2	12,000	8	35,000
2	1	5	9º	40	1916	2	10,500	Diversos	30,000
3	2	7	—	40	1923	4	23,000	12	30,500
5	3	8	—	45	1884	8	36,700	8	35,000
2	3	12	9º	52	1922	5	40,000	3	10,500
—	—	—	—	35	1925	3	8,000	Diversos	10,000
—	—	—	—	—	—	—	—	—	—
—	—	—	—	—	1887	—	—	—	—
4	3	14	—	150	1897	6	30,000	16	36,000
—	—	—	—	20	1878	1	3,000	—	—
4	4	19	9,04º	270	1887	8	58,000	26	103,500
3	2	18	8,8º	40	1890	15	28,000	3	6,000
5	3	12	12º	200	1917	13	50,000	10	30,000
—	—	—	—	30	1927	3	38,000	6	25,000
5	2	18	9º	40	1906	7	18,000	3	7,000
4	5	18	17,44º	200	1899	16	45,400	22	57,780
2	1	2	9º	20	1922	1	8,000	Diversos	—

## Usinas de assucar e meios appparelhos exis

DENOMINAÇÃO	MUNICIPIO	Capacidade de trabalho em 22 horas		Defeca- dores	Cla- rifica- dores	Fil- tros
		Tonela- das de cana	Litros de alcool			
Alliança .....	Alliança .....	450	6.000	16	3	4
Aripibú .....	Amaragy .....	400	3.000	8	6	—
Banabarral .....	Amaragy .....	200	4.000	—	—	—
Barra .....	Vicencia .....	100	800	—	—	—
Bom Jesus .....	Cabo .....	400	12.000	10	4	—
Bullhões .....	Jaboatão .....	400	3.000	—	—	—
Cabeça de Negro .....	Amaragy .....	250	2.500	4	2	—
Cachocira Lisa .....	Gamelleira .....	600	5.000	13	3	3
Camorim Grande .....	Água Preta .....	50	—	—	—	—
Capibaribe .....	São Lourenço .....	250	2.000	5	—	—
Carassú .....	Barreiros .....	500	3.000	—	3	3
Catende .....	Catende .....	1.500	14.000	16	8	5
Caxangá .....	Ribeirão .....	600	10.000	—	—	2
Central Olho d'Água .....	Itambé .....	200	2.500	9	2	1
Coêlhas .....	Serinhãem .....	100	400	—	—	—
Cruangy .....	Timbaúba .....	400	2.000	8	2	—
Cuecaú .....	Rio Formoso .....	800	8.000	16	5	4
Desterro .....	Pau d'Alho .....	250	2.400	—	—	—
Dois Irmãos .....	Quipapá .....	120	—	3	3	—
Estrelliana .....	Ribeirão .....	400	1.500	8	3	—
Florestal .....	Marayal .....	220	1.600	4	3	—
Frei Caueca .....	Marayal .....	220	1.800	5	4	—
Ipojuca .....	Ipojuca .....	350	2.200	8	4	—
Jaboatão .....	Jaboatão .....	400	3.000	10	2	—
Jaguarcé .....	Serinhãem .....	160	1.500	2	2	—
José Rufino .....	Cabo .....	220	2.000	—	3	—
Limoeirinho .....	Escada .....	200	—	—	—	—
Mameluco .....	Escada .....	500	5.000	—	—	—
Maria Digna .....	Quipapá .....	200	2.500	—	—	—
Maria das Mercês .....	Cabo .....	700	6.000	12	5	—
Massau-Assú .....	Escada .....	600	7.000	10	—	3
Matary .....	Nazareth .....	500	4.000	5	3	—
Meio da Varzea .....	Recife .....	150	6.000	3	2	—
Muribeca .....	Jaboatão .....	500	4.000	7	3	2
Mussurepe .....	Pão d'Alho .....	600	6.000	12	4	2
N. S. Auxiliadora .....	Morenos .....	100	—	—	—	—

## tentes no Estado de Pernambuco em 1928

Caldeiras	Vacuos	Turbinas	Densidade media do caldo em graus BAUMÉ	Operarios	Anno da primeira moagem	Engenhos pertencentes á usina		Engenhos fornecedores	
						Numero	Capacidade em toneladas de canna	Numero	Capacidade em toneladas de canna
4	3	10	10,84º	300	1914	14	47.000	19	30.600
6	3	18	9º	300	1888	9	30.000	Diversos	50.000
—	—	—	—	100	1889	6	20.000	10	30.000
—	—	—	—	25	1922	—	—	—	—
—	4	25	8º	400	1895	9	30.000	12	36.000
—	—	—	9º	200	1895	7	45.000	8	30.000
1	1	5	—	100	1888	2	4.500	3	10.000
7	5	15	9º	120	1892	25	111.000	15	54.500
—	—	—	—	30	1926	4	16.000	—	—
2	2	4	9º	30	1928	—	—	10	43.000
4	3	8	9º	180	1891	20	48.000	12	35.000
7	6	26	9º	700	1891	43	200.000	36	150.000
5	4	12	—	230	1895	14	53.000	8	41.000
2	2	5	10º	100	1928	—	—	8	23.000
—	1	2	—	25	1924	2	3.000	1	—
2	3	7	10º	100	1917	5	10.000	15	20.000
5	4	14	Brix 17,58	180	1896	17	62.500	26	41.000
—	—	—	—	30	1907	—	—	—	—
2	2	2	8 a 9º	30	1924	—	50.000	—	20.000
6	3	34	7º	150	1891	25	70.000	14	35.000
3	2	10	9º	70	1892	Diversos	10.000	Diversos	15.000
3	2	13	8º	100	1887	16	60.000	—	—
5	3	24	6º	120	1888	17	46.000	3	10.000
4	3	10	8º	50	1895	58	25.000	3	—
3	1	6	9º	31	1927	—	—	10	24.300
2	3	8	8º	80	1917	9	32.000	—	—
—	—	4	10º	30	1881	—	—	—	—
—	—	—	—	50	1877	10	25.000	34	80.000
—	—	—	—	80	1920	—	—	—	—
5	3	26	8º	150	1891	10	28.000	18	42.100
5	3	10	8º	250	1896	14	61.000	18	46.000
4	3	14	8º	70	1913	7	40.000	23	50.000
3	1	3	9º	30	1905	5	10.500	—	—
6	3	17	—	30	1889	8	40.000	6	20.000
4	4	5	8º	200	1911	3	12.500	18	70.000
—	—	—	—	20	1922	2	3.000	—	—

## Resumo, por municípios, dos desca

MUNICIPIOS	N.º de installa- ções	NATUREZA							Total geral de serras
		Descaroçadores		Bolandeiras		Usinas			
		Nu- mero	Total de serras	Nu- mero	Total de serras	Nu- mero	N.º de descaro- çadores	Total de serras	
Mogados de Iugazeira .....	28	20	680	8	215	—	—	—	895
Aguaes Bellas .....	15	14	500	1	25	—	—	—	525
Alagôa de Baixo .....	13	11	445	2	55	—	—	—	500
Altinho .....	3	3	90	—	—	—	—	—	90
Belmonte .....	5	4	145	1	25	—	—	—	170
Bezerras .....	7	6	250	—	—	1	3	150	400
Bôa Vista .....	2	2	60	—	—	—	—	—	60
Bom Conselho .....	15	14	530	1	20	—	—	—	550
Bom Jardim .....	29	27	900	1	20	1	2	120	1.040
Bonito .....	4	3	120	1	40	—	—	—	160
Brejo da Madre de Deus .....	21	19	715	1	20	1	2	120	855
Buique .....	5	4	140	1	20	—	—	—	160
Cabrobô .....	2	1	30	1	20	—	—	—	50
Canhotinho .....	3	2	100	—	—	1	2	90	190
Carnarú .....	38	19	655	12	263	7	17	880	1.798
Correntes .....	10	10	500	—	—	—	—	—	500
Flores .....	18	17	630	1	25	—	—	—	655
Floresta .....	2	2	55	—	—	—	—	—	55
Garanhuns .....	11	6	280	—	—	5	12	680	960
Gloria de Goytá .....	1	1	30	—	—	—	—	—	30
Goyanna .....	2	2	50	—	—	—	—	—	50
Granito .....	2	2	60	—	—	—	—	—	60
Gravatá .....	7	7	270	—	—	—	—	—	270

(1)—Quadro organizado pela secção de classificação do Serviço Estadual do Algodão.

## roçadores e prensas de algodão (1)

PRENSAS		Valor das instalações	PESSOAL EMPREGADO			SALARIOS MEDIOS		
Nu- mero	Produção, em lardos, por 10 horas de trabalho		Ho- mens	Mulhe- res	Me- nores	Ho- mens	Mu- lheres	Me- nores
28	280	213:300\$000	134	—	18	2\$646	—	1\$070
15	145	156:500\$000	86	—	1	2\$500	—	1\$000
13	140	212:000\$000	73	2	6	2\$192	1\$250	\$666
3	30	28:000\$000	16	—	—	2\$666	—	—
2	12	11:500\$000	11	—	—	2\$250	—	—
5	50	48:000\$000	33	—	—	2\$800	—	—
8	115	272:000\$000	49	—	—	3\$857	—	—
2	10	15:500\$000	10	—	—	2\$250	—	—
15	130	181:500\$000	75	2	11	2\$366	1\$500	1\$150
29	346	400:000\$000	157	—	—	2\$982	—	—
4	40	82:000\$000	18	3	2	2\$750	1\$000	1\$250
21	326	458:000\$000	140	—	4	3\$452	—	1\$833
5	55	44:000\$000	25	2	4	3\$100	1\$000	2\$166
3	70	180:000\$000	26	—	—	3\$333	—	—
38	479	1.683:000\$000	279	—	—	3\$105	—	—
10	135	338:000\$000	68	—	3	2\$650	—	1\$250
18	179	211:500\$000	96	—	—	2\$833	—	—
2	18	14:000\$000	8	—	—	2\$500	—	—
11	300	1.412:000\$000	122	—	—	3\$727	—	—
1	10	10:000\$000	6	—	—	3\$000	—	—
2	16	18:000\$000	8	—	—	3\$000	—	—
2	18	20:000\$000	14	—	—	3\$250	—	—
7	72	79:500\$000	45	—	—	3\$642	—	—

## Resumo, por município, dos desca

MÚNICÍPIOS	Numero de installa- ções	NATUREZA							Total geral de serras
		Descaroçadores		Bolandeiras		Usinas			
		Nu- mero	Total de serras	Nu- mero	Total de serras	Nu- mero	N.º de descaro- çadores	Total de serras	
Itambé .....	4	4	165	—	—	—	—	—	165
Leopoldina .....	2	1	40	1	25	—	—	—	65
Limoeiro .....	28	23	790	—	—	5	16	750	1.540
Nazareth .....	17	15	546	—	—	2	4	150	696
Novo Exú .....	1	1	40	—	—	—	—	—	40
Ouriçury .....	6	3	100	3	75	—	—	—	175
Panelas .....	3	2	80	—	—	1	2	90	170
Pão d'Alho .....	3	3	90	—	—	—	—	—	90
Pedra .....	3	2	70	1	20	—	—	—	90
Pesqueira .....	14	12	410	1	20	1	4	320	750
Petrolina .....	2	1	40	1	25	—	—	—	65
Quipapá .....	1	1	50	—	—	—	—	—	50
Recife (*) .....	4	—	—	—	—	—	—	—	—
Salgueiro .....	1	1	35	—	—	—	—	—	35
São Bento .....	3	2	85	1	30	—	—	—	115
São José do Egypto .....	18	16	555	1	25	1	2	120	700
Taquaretinga .....	34	31	985	3	70	—	—	—	1.055
Timbaúba .....	11	10	445	—	—	1	4	320	765
Triunpho .....	2	2	90	—	—	—	—	—	90
Victoria .....	3	3	125	—	—	—	—	—	125
Villa Bella .....	5	5	160	—	—	—	—	—	160
TOTAL .....	408	334	12.136	43	1.038	27	70	3.790	16.963

(\*) — Prensas de reenfardamento.



## roçadores e prensas de algodão (1)

PRENSAS		Valor das instalações	PESSOAL EMPREGADO			SALARIOS MEDIOS		
Nu- mero	Produção, em lardos, por 10 horas de trabalho		Ho- mens	Mu- lheres	Me- nores	Ho- mens	Mu- lheres	Me- nores
4	45	31:200\$000	20	—	—	2\$875	—	—
2	14	10:500\$000	10	—	—	3\$000	—	—
28	476	891:622\$870	195	—	2	3\$350	—	2\$200
17	269	258:000\$000	103	—	—	2\$911	—	—
1	10	18:000\$000	4	—	—	1\$500	—	—
6	32	33:000\$000	24	—	—	2\$500	—	—
3	50	48:000\$000	17	—	—	2\$666	—	—
3	32	35:000\$000	18	—	—	3\$333	—	—
3	40	36:000\$000	12	—	1	3\$333	—	1\$000
14	180	589:139\$310	85	22	1	3\$178	1\$750	1\$000
2	10	43:500\$000	9	—	—	2\$750	—	—
1	20	15:000\$000	6	—	—	4\$000	—	—
4	1.160	3.480:000\$000	177	10	—	6\$250	4\$000	—
1	15	20:000\$000	6	—	—	2\$000	—	—
3	25	116:000\$000	16	—	—	2\$833	—	—
18	175	329:000\$000	104	—	6	2\$761	—	1\$825
34	370	356:000\$000	179	—	—	2\$997	—	—
11	175	549:245\$110	80	4	—	3\$318	2\$000	—
2	28	20:000\$000	10	—	—	2\$750	—	—
3	30	52:000\$000	21	—	—	2\$833	—	—
5	57	49:000\$000	34	—	—	3\$000	—	—
409	6.189	13.068:507\$290	2.629	45	59	2\$977	1\$785	1\$367

(1) — Quadro organizado pela secção de classificação do Serviço Estadual do Algodão.

## Estabelecimentos industriaes recenseados em 1.º de Setembro de 1920 (1)


GRUPOS DE INDUSTRIAS	N.º de estabelecimentos industriaes	Capital empregado	Força motriz H. P.	N.º total de operarios	Valor da produção annual
Textis .....	95	41.590:625\$000	10.001	7.615	48.620:675\$000
Couros, pelles e outras materias duras do reino animal. ....	10	1.858:900\$000	291	536	5.078:100\$000
Madeiras .....	6	304:706\$000	79	77	629:672\$000
Metallurgia .....	12	2.489:404\$000	108	534	2.955:429\$000
Ceramica .....	43	1.540:342\$000	109	730	1.971:553\$000
Productos chimicos propriamente ditos e productos analogos .....	45	16.166:710\$000	1.442	1.322	19.437:439\$000
Alimentação. ....	108	21.964:936\$000	2.188	2.963	48.319:599\$000
Vestnario e toucador. ....	68	1.549:619\$000	57	755	3.287:499\$000
Mobiliario .....	19	1.703:026\$000	382	670	2.546:642\$000
Edificação. ....	27	572:001\$000	134	402	1.994:583\$000
Construção de apparatus de transporte .....	4	106:830\$000	18	70	300:920\$000
Produção e transmissão de forças physicas. ....	2	278:471\$000	148	24	227:401\$000
Industrias relativas a sciencias, letras e artes. ....	—	—	—	—	—
Industrias de luxo .....	3	855:000\$000	—	63	1.109:796\$000
TOTAL. ....	442	90.980:570\$000	14.957	15.761	136.479:308\$000

(1) — Não comprehendida a industria açucareira, a industria de electricidade e a industria de produção de gaz para illuminação.

---

**VIAS DE COMUNICAÇÃO  
E  
MEIOS DE TRANSPORTE**

---



### Telegraphos — Relação das estações telegraphicas, federaes e da Great Western Railway Company segundo a respectiva situação e as rêdes a que pertencem

SITUAÇÃO		ESTAÇÕES	
Municípios	Distritos e povoados	Designação	Rêdes
Afogados de Ingazeira.	Afogados de Ingazeira.	Afogados de Ingazeira.	Telegrapho Nacional
	Bom Jesus.....	Bom Jesus.....	Idem
Agua Preta.....	Agua Preta.....	Agua Preta.....	Idem
Aguas Bellas.....	Aguas Bellas.....	Aguas Bellas.....	Idem
Alagôa de Baixo.....	Alagôa de Baixo.....	Alagôa de Baixo.....	Idem
Alliança.....	Alliança.....	Alliança.....	Great Western
	N. Senhora do O'.....	N. Senhora do O'.....	Telegrapho Nacional
	Lagôa Secca.....	Lagôa Secca.....	Great Western
Altinho.....	Altinho.....	Altinho.....	Telegrapho Nacional
Amaragy.....	Amaragy.....	Amaragy.....	Idem
	Aripibú.....	Aripibú.....	Great Western
	Cortez.....	Cortez.....	Idem
	Primavera.....	Bom Fim.....	Idem
Barreiros.....	Barreiros.....	Barreiros.....	Telegrapho Nacional
	Barreiros.....	Barreiros.....	Great Western
Bebedouro.....	Bebedouro.....	Bebedouro.....	Telegrapho Nacional
Belém.....	Belém.....	Belém.....	Idem
Bello Jardim.....	Bello Jardim.....	Bello Jardim.....	Great Western
Belmonte.....	Belmonte.....	Belmonte.....	Telegrapho Nacional
	Bom nome.....	Bom Nome.....	Idem
Bezerras.....	Bezerras.....	Bezerras.....	Idem
	Bezerras.....	Bezerras.....	Great Western
Bôa Vista.....	Bôa Vista.....	Bôa Vista.....	Telegrapho Nacional
Bom Conselho.....	Bom Conselho.....	Bom Conselho.....	Idem
Bom Jardim.....	Bom Jardim.....	Bom Jardim.....	Idem
Bonito.....	Bonito.....	Bonito.....	Idem
	Ilha de Flôres.....	Ilha de Flôres.....	Great Western
Brejo da M. de Deus.	Brejo.....	Brejo.....	Telegrapho Nacional
Buique.....	Buique.....	Buique.....	Idem
Cabo.....	Cabo.....	Cabo.....	Idem
	Cabo.....	Cabo.....	Great Western
	Ilha.....	Ilha.....	Idem
	Mercês.....	Mercês.....	Idem
	Pontezinha.....	Pontezinha.....	Idem
Cabrobó.....	Cabrobó.....	Cabrobó.....	Telegrapho Nacional
Canhotinho.....	Canhotinho.....	Canhotinho.....	Great Western
	Glycerio.....	Glycerio.....	Idem
	Agua Vermelha.....	Agua Vermelha.....	Idem
	Segismundo Gonçalves.	Segismundo Gonçalves.	Idem

### Telegraphos — Relação das estações telegraphicas, federaes e da Great Western Railway Company segundo a respectiva situação e as rédes a que pertencem

SITUAÇÃO		ESTAÇÕES	
Municípios	Districtos e povoados	Designação	Rédes
Carnarú.....	Carnarú.....	Carnarú.....	Telegrapho Nacional
	Carnarú.....	Carnarú.....	Great Western
	Gonçalves Ferreira....	Gonçalves Ferreira....	Idem
Catende.....	Catende.....	Catende.....	Idem
Correntes.....	Correntes.....	Correntes.....	Telegrapho Nacional
Custodia.....	Custodia.....	Custodia.....	Idem
Escada.....	Escada.....	Escada.....	Idem
	Escada.....	Escada.....	Great Western
	Freixeiras.....	Freixeiras.....	Idem
	Barão de Suassuna....	Barão de Suassuna....	Idem
	Timbó-Assú.....	Timbó-Assú.....	Idem
Flôres.....	Flôres.....	Flôres.....	Telegrapho Nacional
	Carnahyba de Flôres..	Carnahyba de Flôres..	Idem
Floresta.....	Floresta.....	Floresta.....	Idem
Floresta dos Leões....	Floresta dos Leões....	Floresta dos Leões....	Idem
	Floresta dos Leões....	Floresta dos Leões....	Great Western
	Lagôa do Carro.....	Lagôa do Carro.....	Idem
Frei Caueca.....	Frei Caueca.....	Frei Caueca.....	Idem
Ganelleira.....	Ganelleira.....	Ganelleira.....	Idem
	Cuyambuca.....	Cuyambuca.....	Idem
	Linda Flor.....	Linda Flor.....	Idem
Garanhuns.....	Garanhuns.....	Garanhuns.....	Telegrapho Nacional
	Garanhuns.....	Garanhuns.....	Great Western
	S. João.....	S. João.....	Idem
	Brejão.....	Brejão.....	Idem
Gloria de Goytá.....	Gloria de Goytá.....	Gloria de Goytá.....	Telegrapho Nacional
Goyanna.....	Goyanna.....	Goyanna.....	Idem
Gravato.....	Bodocó.....	Bodocó.....	Idem
Gravatá.....	Gravatá.....	Gravatá.....	Idem
	Gravatá.....	Gravatá.....	Great Western
	Russinha.....	Russinha.....	Idem
Iguarassú.....	Iguarassú.....	Iguarassú.....	Telegrapho Nacional
	Itapissuma.....	Itapissuma.....	Idem
Ipojuca.....	Ipojuca.....	Ipojuca.....	Idem
	Olinda do Sul.....	Olinda do Sul.....	Great Western
Itambé.....	Itambé.....	Itambé.....	Telegrapho Nacional
	Jaboatão.....	Jaboatão.....	Great Western
	Prazeres.....	Prazeres.....	Idem
	Tapera.....	Tapera.....	Idem
Jurema.....	Socorro.....	Socorro.....	Idem
	Jurema.....	Jurema.....	Telegrapho Nacional
Queimadas.....	Queimadas.....	Queimadas.....	Idem

### Telegraphos — Relação das estações telegraphicas, federaes e da Great Western Railway Company segundo a respectiva situação e as rêdes a que pertencem

SITUAÇÃO		ESTAÇÕES	
Municípios	Distritos e povoados	Designação	Rêdes
Leopoldina .....	Leopoldina .....	Leopoldina .....	Telegrapho Nacional
Limoeiro .....	Limoeiro .....	Limoeiro .....	Idem
	Limoeiro .....	Limoeiro .....	Great Western
	Campo Grande .....	Campo Grande .....	Idem
Marayal .....	Marayal .....	Marayal .....	Idem
	Colônia .....	Colônia .....	Idem
	Florestal .....	Florestal .....	Idem
	Jaqueira .....	Jaqueira .....	Idem
Morenos .....	Morenos .....	Morenos .....	Idem
Nazareth .....	Nazareth .....	Nazareth .....	Telegrapho Nacional
	Nazareth .....	Nazareth .....	Great Western
	Tracunhãem .....	Tracunhãem .....	Idem
Novo Exú .....	Novo Exú .....	Novo Exú .....	Telegrapho Nacional
Olinda .....	Olinda .....	Olinda .....	Idem
Ouricury .....	Ouricury .....	Ouricury .....	Idem
Palmares .....	Palmares .....	Palmares .....	Idem
	Palmares .....	Palmares .....	Great Western
	Joaquim Nabuco .....	Joaquim Nabuco .....	Idem
	Bôa Sorte .....	Bôa Sorte .....	Idem
	Pirangy .....	Pirangy .....	Idem
Panellas .....	Panellas .....	Panellas .....	Telegrapho Nacional
Pão d'Alho .....	Pão d'Alho .....	Pão d'Alho .....	Idem
	Pão d'Alho .....	Pão d'Alho .....	Great Western
	Mussurepe .....	Mussurepe .....	Idem
	S. Severino dos Ramos .....	S. Severino dos Ramos .....	Idem
Pedra .....	Pedra .....	Pedra .....	Telegrapho Nacional
Pesqueira .....	Pesqueira .....	Pesqueira .....	Telegrapho Nacional
	Pesqueira .....	Pesqueira .....	Great Western
	Sauharó .....	Sauharó .....	Idem
	Ipanema .....	Ipanema .....	Idem
	Mimoso .....	Mimoso .....	Idem
Petrolina .....	Petrolina .....	Petrolina .....	Telegrapho Nacional
Queimadas .....	Queimadas .....	Queimadas .....	Idem
Quipapá .....	Quipapá .....	Quipapá .....	Great Western
	S. Benedicto .....	S. Benedicto .....	Idem
	Barra de Jangala .....	Barra de Jangala .....	Idem
	Pery-Pery .....	Pery-Pery .....	Idem
	Agua Branca .....	Agua Branca .....	Idem
Recife .....	Recife .....	Recife .....	Telegrapho Nacional
	Brum .....	Brum .....	Great Western
	S. Antonio .....	S. Antonio .....	Telegrapho Nacional
	S. José .....	Central .....	Great Western
	S. José .....	Cinco Pontas .....	Idem
	Afogados .....	Afogados .....	Idem
	Areias .....	Edgard Werneck .....	Idem
	Eneuzillada .....	Eneuzillada .....	Idem

### Telegraphos — Relação das estações telegraphicas, federaes e da Great Western Railway Company segundo a respectiva situação e as rêdes a que pertencem

SITUAÇÃO		ESTAÇÕES	
Municípios	Distritos e povoados	Designação	Rêdes
Recife .....	Arrayal .....	Arrayal .....	Great Western
	Macacos .....	Macacos .....	Idem
	Tigipiô .....	Tigipiô .....	Idem
	Coqueiral .....	Coqueiral .....	Idem
	Bôa Viagem .....	Bôa Viagem .....	Idem
Ribeirão .....	Ribeirão .....	Ribeirão .....	Idem
	Caxangá .....	Caxangá .....	Idem
	Progresso .....	Progresso .....	Idem
	Brejo .....	Brejo .....	Idem
	Lobo .....	Lobo .....	Idem
Rio Branco .....	Rio Branco .....	Rio Branco .....	Idem
Rio Formoso .....	Rio Formoso .....	Rio Formoso .....	Telegrapho Nacional
	Cucuí .....	Cucuí .....	Great Western
	Horizonte .....	Horizonte .....	Idem
	Estacio Coimbra .....	Estacio Coimbra .....	Idem
	Pereira Lima .....	Pereira Lima .....	Idem
	Tamandaré .....	Tamandaré .....	Telegrapho Nacional
Salgueiro .....	Salgueiro .....	Salgueiro .....	Idem
S. Caetano .....	S. Caetano .....	S. Caetano .....	Great Western
	Antonio Olintho .....	Antonio Olintho .....	Idem
S. Bento .....	S. Bento .....	S. Bento .....	Telegrapho Nacional
S. José do Egypto .....	S. José do Egypto .....	S. José do Egypto .....	Idem
	Umbaranas .....	Umbaranas .....	Idem
S. Lourenço da Matta .....	S. Lourenço da Matta .....	S. Lourenço da Matta .....	Idem
	S. Lourenço da Matta .....	S. Lourenço da Matta .....	Great Western
	Tiuna .....	Tiuna .....	Idem
	Camaragibe .....	Camaragibe .....	Idem
S. Vicente .....	S. Vicente .....	S. Vicente .....	Telegrapho Nacional
Serinhãem .....	Serinhãem .....	Serinhãem .....	Idem
Surubim .....	Surubim .....	Surubim .....	Idem
Tacarátú .....	Tacarátú .....	Tacarátú .....	Telegrapho Nacional
Taquaretinga .....	Taquaretinga .....	Taquaretinga .....	Idem
Timbaúba .....	Timbaúba .....	Timbaúba .....	Idem
	Timbaúba .....	Timbaúba .....	Great Western
	Pureza .....	Pureza .....	Idem
	Rosa e Silva .....	Rosa e Silva .....	Idem
Triunpho .....	Triunpho .....	Triunpho .....	Telegrapho Nacional
Vertentes .....	Vertentes .....	Vertentes .....	Idem
Victoria .....	Victoria .....	Victoria .....	Idem
	Victoria .....	Victoria .....	Great Western
	S. João dos Pombos .....	S. João dos Pombos .....	Idem
Villa Bella .....	Villa Bella .....	Villa Bella .....	Telegrapho Nacional



**Receita e despesa do Districto Telegraphico de Pernambuco, no  
quinquennio de 1924 a 1928**

**RECEITA**

Annos	Renda dos telegraphos	Renda do serviço official	Total
1924	860:991\$224	223:000\$460	1.083:995\$684
1925	973:053\$655	256:691\$565	1.229:745\$220
1926	981:814\$436	277:057\$875	1.258:872\$311
1927	938:475\$144	312:409\$710	1.250:884\$855
1928	1.275:951\$830	59:471\$940	1.335:423\$770

**DESPESA**

Annos	Pessoal	Material	Total
1924	1.276:006\$276	177:306\$346	1.453:312\$622
1925	1.336:145\$233	179:047\$290	1.515:192\$523
1926	1.440:546\$196	226:446\$160	1.666:992\$356
1927	1.645:155\$676	351:547\$300	1.996:702\$976
1928	1.890:618\$527	283:595\$613	2.174:214\$140

**Valor do patrimonio do Districto Telegraphico de Pernambuco, em 31  
de Dezembro de 1928**

Proprios nacionaes.....	68:091\$900
Réde telegraphica e telephonica.....	2.076:425\$543
Apparelhos e installações.....	768:861\$049
Ferramentas e materiaes diversos.....	389:728\$824
Moveis.....	57:684\$000
<b>TOTAL.....</b>	<b>3.360:791\$316</b>

## Telegraphos — Telegrammas transmittidos

ANNOS	PARTICULARES		ESTADUAES		IMPRESA	
	Telegrammas	Palavras	Telegrammas	Palavras	Telegrammas	Palavras
1924	190.924	2.433.630	6.530	262.016	19.728	1.352.476
1925	197.862	2.677.819	8.843	342.751	16.046	1.931.134
1926	197.842	2.634.602	12.755	518.071	23.236	1.570.789
1927	198.706	2.584.060	13.384	593.479	37.455	2.689.486
1928	183.558	2.204.556	8.849	350.515	8.017	652.787

## Telegrammas transmittidos no

ANNOS	RADIOS		INTERNACIONAES		TRAFEGO MUTUO	
	Telegrammas	Palavras	Telegrammas	Palavras	Telegrammas	Palavras
1924	1.640	21.087	116	1.066	9.967	142.280
1925	4.697	72.161	110	1.140	10.705	152.871
1926	5.226	75.951	101	1.237	10.060	138.662
1927	5.195	78.752	91	1.157	9.289	126.062
1928	3.417	51.017	114	1.631	8.117	98.885

## Telegrammas recebidos pelas

ANNOS	PROCEDENTES DO INTERIOR			
	QUALQUER NATUREZA		AVISOS DE SERVIÇO	
	Telegrammas	Palavras	Telegrammas	Palavras
1924	317.913	7.177.554	69.640	1.148.502
1925	338.233	7.102.505	72.357	1.218.462
1926	324.559	6.540.943	85.547	1.335.122
1927	330.385	7.313.134	90.873	1.503.690
1928	286.959	6.413.054	84.210	1.731.656

## no quinquênio de 1924 a 1928

OFFICIAES		URBANOS		CONGRESSISTAS	
Telegrammas	Palavras	Telegrammas	Palavras	Telegrammas	Palavras
28.131	1.014.804	18.817	333.809	1.733	50.297
39.026	1.044.693	21.825	382.593	1.588	41.201
33.560	1.090.643	22.733	388.384	1.351	36.598
39.958	1.329.811	19.866	345.848	1.423	36.972
27.777	787.139	17.431	279.474	1.484	29.423

## quinquênio de 1924 a 1928

INT. NORMAL		AVISOS DE SERVIÇO		INT. ACCIDENTAL	
Telegrammas	Palavras	Telegrammas	Palavras	Telegrammas	Palavras
305.538	6.358.248	50.846	1.117.579	—	—
372.370	6.586.446	47.514	1.145.838	—	—
404.059	8.681.363	55.842	1.389.383	147	2.107
573.670	13.831.995	59.957	1.565.444	49	1.210
633.333	12.987.649	59.208	1.626.130	143	2.808

## estações no quinquênio de 1924 a 1928

PROCEDENTES DO EXTERIOR			
QUALQUER NATUREZA		AVISOS DE SERVIÇO	
Telegrammas	Palavras	Telegrammas	Palavras
803	8.829	86	1.512
1.534	17.288	165	2.190
2.655	27.145	184	2.259
924	10.824	147	2.089
1.783	17.664	138	1.729

## Correios — Numero de agencias postaes, por municipios e districtos

MUNICIPIOS	LOCALIDADES SERVIDAS	AGENCIAS
Afoçados de Ingazeira .....	Afoçados de Ingazeira.....	1 Afoçados de Ingazeira
	Ingazeira .....	1 Ingazeira (fechada)
	Espírito Santo.....	1 Espírito Santo
	Varas .....	1 Varas
	Bom Jesus.....	1 Bom Jesus
		—
		5
Aguas Bellas .....	Aguas Bellas.....	1 Aguas Bellas
	Pão Ferro.....	1 Pão Ferro
		—
		2
Agua Preta.....	Agua Preta .....	1 Agua Preta
	Sertãozinho .....	1 Sertãozinho
	Cuyambuca .....	1 Cuyambuca
	Campos Frios.....	1 Campos Frios
		—
		4
Alagôa de Baixo .....	Alagôa de Baixo.....	1 Alagôa de Baixo
Alliança .....	Alliança.....	1 Alliança
	Lapa .....	1 Lapa
	Lagôa Secca .....	1 Lagôa Secca
		—
		3
Altinho.....	Altinho .....	1 Altinho
Amaragy .....	Amaragy.....	1 Amaragy
	Aripibú .....	1 Aripibú
	Cortez .....	1 Cortez
		—
		3
Barra de S. Pedro .....	Barra de S. Pedro.....	1 Barra de S. Pedro
Barreiros .....	Barreiros.....	1 Barreiros
	S. José da Corôa Grande.....	1 S. José da Corôa Grande
		—
		2
Bebedouro.....	Bebedouro .....	1 Bebedouro
Belmonte .....	Belmonte.....	1 Belmonte
	Bom Nome .....	1 Bom Nome
		—
		2
Bezerros .....	Bezerros .....	1 Bezerros
	Camocim.....	1 Camocim
		—
		2

## Correios — Numero de agências postaes, por municipios e districtos

MUNICIPIOS	LOCALIDADES SERVIDAS	AGENCIAS
Bôa Vista . . . . .	Bôa Vista . . . . .	1 Bôa Vista (1)
Bom Conselho . . . . .	Bom Conselho . . . . .	1 Bom Conselho
Belém . . . . .	Belém . . . . .	1 Belém
Bello Jardim . . . . .	Bello Jardim . . . . . Serra do Vento . . . . .	1 Bello Jardim 1 Serra do Vento — 2
Bom Jardim . . . . .	Bom Jardim . . . . . Salgadinho . . . . . Santa Luzia . . . . . Chã do Rocha . . . . .	1 Bom Jardim 1 Salgadinho 1 Santa Luzia 1 Chã do Rocha — 4
Bonito . . . . .	Bonito . . . . . Ilha de Flôres . . . . . Belém de Maria . . . . .	1 Bonito 1 Ilha de Flôres 1 Belém de Maria — 3
Brejo da Madre de Deus . . . . .	Brejo . . . . . Jatobá do Brejo . . . . .	1 Brejo 1 Jatobá do Brejo — 2
Buique . . . . .	Buique . . . . .	1 Buique
Cabo . . . . .	Cabo . . . . . Ilha . . . . .	1 Cabo 1 Ilha — 2
Cabrobó . . . . .	Cabrobó . . . . .	1 Cabrobó
Cauhotinho . . . . .	Cauhotinho . . . . . Glycerio . . . . . Lagedo . . . . .	1 Cauhotinho 1 Glycerio 1 Lagedo — 3
Caruarú . . . . .	Caruarú . . . . . Riacho das Almas . . . . .	1 Caruarú 1 Riacho das Almas — 2
Catende . . . . .	Catende . . . . .	1 Catende

(1) — Submettida á jurisdicção da Administração de Jوزهيرو, no Estado da Bahia.

## Correios — Numero de agencias postaes, por municipios e districtos

MUNICIPIOS	LOCALIDADES SERVIDAS	AGENCIAS
Correntes.....	Correntes.....	1 Correntes
	Lagôa do Ouro.....	1 Lagôa do Ouro
		2
Custodia.....	Custodia.....	1 Custodia
	Bethania.....	1 Bethania
		2
Escada.....	Escada.....	1 Escada
	Primavera.....	1 Primavera
	Freixeiras.....	1 Freixeiras
	Timbó-Assú.....	1 Timbó-Assú
	Barão de Suassuna.....	1 Barão de Suassuna
	5	
Flôres.....	Flôres.....	1 Flôres
	Carnaíba de Flôres.....	1 Carnaíba de Flôres
		2
Floresta.....	Floresta.....	1 Floresta
Frei Caneca.....	Frei Caneca.....	1 Frei Caneca
Floresta dos Leões.....	Floresta dos Leões.....	1 Floresta dos Leões
	Lagôa do Carro.....	1 Lagôa do Carro
		2
Gamelleira.....	Gamelleira.....	1 Gamelleira
	Progresso.....	1 Progresso (fechada)
	Linda Flor.....	1 Linda Flor (fechada)
		3
Garanhuns.....	Garanhuns.....	1 Garanhuns
	S. João de Garanhuns.....	1 S. João de Garanhuns
	Brejão.....	1 Brejão
	3	
Gloria de Goytá.....	Gloria de Goytá.....	1 Gloria de Goytá
	Chã de Alegria.....	1 Chã de Alegria
		2
Goyanna.....	Goyanna.....	1 Goyanna
	Goyanninha.....	1 Goyanninha
		2
Gravatá.....	Gravatá.....	1 Gravatá
	Chã Grande.....	1 Chã Grande
	Russinha.....	1 Russinha
		3

## Correios — Numero de agencias postaes, por municipios e districtos

MUNICIPIOS	LOCALIDADES SERVIDAS	AGENCIAS
Granito.....	Granito .....	1 Granito
	Bodocó .....	1 Bodocó (1)
		—
		2
Iguarassú.....	Iguarassú .....	1 Iguarassú
	Pilar de Itamaracá.....	1 Pilar de Itamaracá
	Itapissuma .....	1 Itapissuma
	Pasmado .....	1 Pasmado
		—
		4
Ipojuca .....	Ipojuca .....	1 Ipojuca
	N. S. do O' de Ipojuca.....	1 N. S. do O' de Ipojuca
	Olinda do Sul.....	1 Olinda do Sul
	S. Antonio da Camella.....	1 Camella
	Mercês .....	1 Mercês
		—
		5
Itambé .....	Itaubé .....	1 Itambé
	Camutanga .....	1 Camutanga
		—
		2
Jaboatão.....	Jaboatão .....	1 Jaboaão
	Prazeres .....	1 Prazeres
	Tapera.....	1 Tapera
		—
		3
Jurema.....	Jurema.....	1 Jurema
Leopoldina .....	Leopoldina .....	1 Leopoldina
Limoeiro .....	Limoeiro .....	1 Limoeiro
	Pedra Tapada .....	1 Pedra Tapada
	Malhadinha .....	1 Malhadinha
	Campo Grande .....	1 Campo Grande
		—
		4
Marayal.....	Marayal.....	1 Marayal
	Barra de Jangada .....	1 Barra de Jangada
	Jaqueira .....	1 Jaqueira
	Colônia .....	1 Colônia
		—
		4
Moxotó.....	Moxotó .....	1 Moxotó
	S. Sebastião do E. Santo.....	1 S. Sebastião do E. Santo
		—
		2
Morenos.....	Morenos .....	1 Morenos

(1)—Submettida á jurisdicção da Administração de Fortaleza, no Estado do Ceará.

## Correios — Numero de agências postaes, por municípios e districtos

MUNICIPIOS	LOCALIDADES SERVIDAS	AGENCIAS
Nazareth .....	Nazareth .....	1 Nazareth
	Traculuãem .....	1 Traculuãem
	Baraúna .....	1 Baraúna
	Buenos Ayres .....	1 Buenos Ayres
	Sapé .....	1 Sapé
		—
		5
Novo Exú .....	Novo Exú .....	1 Novo Exú <sup>(1)</sup>
Olinda .....	Olinda .....	1 Olinda
Ouriçury .....	Ouriçury .....	1 Ouriçury <sup>(1)</sup>
Paulista .....	Paulista .....	1 Paulista
Pedra .....	Pedra .....	1 Pedra
	Santo Antonio do Tará .....	1 Santo Antonio do Tará
		—
		2
Petrolina .....	Petrolina .....	1 Petrolina <sup>(2)</sup>
Palmares .....	Palmares .....	1 Palmares
	Joaquim Nabuco .....	1 Joaquim Nabuco
	Bôa Sorte .....	1 Bôa Sorte
	Pirangy .....	1 Pirangy
		—
		4
Palmeira .....	Palmeira .....	1 Palmeira
	Calçado .....	1 Calçado
	Jupy .....	1 Jupy
	Angelim .....	1 Angelim
		—
		4
Pão d'Alho .....	Pão d'Alho .....	1 Pão d'Alho
	Mussurepe .....	1 Mussurepe
		—
		2
Pauellas .....	Pauellas .....	1 Pauellas (Via Frei Caneca)
Pesqueira .....	Pesqueira .....	1 Pesqueira
	Alagoinhas .....	1 Alagoinhas
	Sergio Loreto .....	1 Sergio Loreto
	Cimbres .....	1 Cimbres
	Sanharó .....	1 Sanharó
	Mimoso .....	1 Mimoso
		—
		6
Quipapá .....	Quipapá .....	1 Quipapá
	S. Benedicto .....	1 S. Benedicto
	Agua Branca .....	1 Agua Branca
		—
		3

(1) Submettida á jurisdicção da Administração de Fortaleza, no Estado do Ceará.

(2) Submettida á jurisdicção da Administração de Joazeiro, no Estado da Bahia.



## Correios — Numero de agências postaes, por municípios e districtos

MUNICIPIOS	LOCALIDADES SERVIDAS	AGENCIAS
Queimadas.....	Queimadas.....	1 Queimadas
Rio Branco.....	Rio Branco.....	1 Rio Branco
Recife.....	Recife (Administração).....	1 Recife
	Brum.....	1 Brum
	Boa Vista.....	1 Maeliel Pinheiro
	Santo Antonio.....	1 Santo Antonio
	Estação Central.....	1 São José
	Estação de Cinco Pontas.....	1 São José
	Apipucos.....	1 Apipucos
	Areias.....	1 Areias
	Arrayal.....	1 Arrayal
	Boa Viagem.....	1 Boa Viagem
	Capunga.....	1 Capunga
	Casa Amarella.....	1 Casa Amarella
	Casa Forte.....	1 Casa Forte
	Caxangá.....	1 Caxangá
	Emeruzilhada.....	1 Emeruzilhada
	Espinheiro.....	1 Espinheiro
	Fernando de Noronha.....	1 Fernando de Noronha
	Hypodromo.....	1 Hypodromo
	Afogados.....	1 Afogados
	Magdalena.....	1 Magdalena
	Parnameirim.....	1 Parnameirim
	Santo Amaro.....	1 Santo Amaro
	Torre.....	1 Torre
	Varzea.....	1 Varzea
	Arruda.....	1 Arruda
	Beberibe.....	1 Beberibe
	Coqueiral.....	1 Coqueiral
	Pina.....	1 Pina
	Tigipió.....	1 Tigipió
	—	29
Rio Formoso.....	Rio Formoso.....	1 Rio Formoso
	Cucaú.....	1 Cucau
	Tamandaré.....	1 Tamandaré
	Propriedade de Una.....	1 Propriedade de Una (fechada)
	Horizonte.....	1 Horizonte
	Estacio Coimbra.....	1 Estacio Coimbra
	—	6
Ribeirão.....	Ribeirão.....	1 Ribeirão
	Caxangá do Sul.....	1 Caxangá do Sul
	—	2
Salgueiro.....	Salgueiro.....	1 Salgueiro
São Caetano.....	São Caetano.....	1 São Caetano
	Antonio Olintho.....	1 Antonio Olintho
	—	2
Surubim.....	Surubim.....	1 Surubim
São José do Egypto.....	São José do Egypto.....	1 São José do Egypto
São Bento.....	São Bento.....	1 São Bento
	Cachoeirinha.....	1 Cachoeirinha
	—	2

## Correios — Numero de agencias postaes, por municipios e districtos

MUNICIPIOS	LOCALIDADES SERVIDAS	AGENCIAS
São Lourenço da Matta.....	S. Lourenço da Matta.....	1 S. Lourenço da Matta
	Camaragibe.....	1 Camaragibe
	Macaos.....	1 Macaos
	Tiúma.....	1 Tiúma
		—
		4
Serrinha.....	Serrinha.....	1 Serrinha
	Ipoiciras.....	1 Ipoiciras
		—
		2
Serinhãem.....	Serinhãem.....	1 Serinhãem
São Vicente.....	São Vicente.....	1 São Vicente
	Macapá.....	1 Macapá
		—
		2
Tacaratiú.....	Jatobá.....	1 Jatobá
	Tacaratiú.....	1 Tacaratiú
		—
		2
Taquaritinga.....	Taquaritinga.....	1 Taquaritinga
	Santa Cruz.....	1 Santa Cruz
	Gravatá de Jaburu.....	1 Gravatá de Jaburu
		—
		3
Timbaúba.....	Timbaúba.....	1 Timbaúba
	Cruangy.....	1 Cruangy
	Pureza.....	1 Pureza
	Rosa e Silva.....	1 Rosa e Silva
		—
		4
Triunpho.....	Triunpho.....	1 Triunpho
Vertentes.....	Vertentes.....	1 Vertentes
	Santa Maria.....	1 Santa Maria
	Torres.....	1 Torres
		—
		3
Victoria.....	Victoria.....	1 Victoria
	São João dos Pombos.....	1 S. João dos Pombos
		—
		2
Vicência.....	Vicência.....	1 Vicência
	Angelicas.....	1 Angelicas
		—
		2
Villa Bella.....	Villa Bella.....	1 Villa Bella

**Correspondência postada, distribuída e em trânsito, durante os annos de  
1925 a 1928**

ANNOS	Correspon- dencia ordinaria	Correspon- dencia registrada	EXPRESSAS		CORRESPONDENCIA COM VALOR				
			Ordinarias	Regis- tradas	Cartas e officios	Importancia em réis	Enco- men- das	Importancia em réis	
POSTADA . . . .	1925	12.590.639	1.370.401	8.205	1.042	7.471	3.711:313\$625	3.076	1.106:935\$800
	1926	15.710.324	5.597.774	11.268	1.759	6.659	2.824:114\$889	3.383	1.490:290\$608
	1927	15.748.383	5.485.535	12.796	2.999	8.607	3.479:774\$740	2.223	897:439\$613
	1928	15.901.204	7.406.522	21.626 (1)	—	14.818	3.310:300\$241	3.828	849:318\$268
DISTRIBUIDA . . . .	1925	11.067.760	2.382.660	9.985	996	14.536	15.783:586\$773	623	2.974:759\$926
	1926	18.644.868	6.512.812	16.471	3.667	7.830	9.779:204\$992	4.148	4.436:075\$900
	1927	19.594.099	7.677.694	18.721	6.571	18.682	14.732:173\$474	4.612	4.278:872\$633
	1928	22.940.853	8.184.818	35.624 (1)	—	20.440	20.639:068\$279	6.368	526:815\$000
TRANSITO . . . .	1925	20.060.216	4.679.169	5.834	901	16.702	784:448\$853	5.621	352:801\$300
	1926	10.027.749	3.360.616	7.190	2.184	13.190	790:370\$023	7.961	395:635\$900
	1927	11.903.367	3.709.958	9.515	4.221	20.285	1.446:691\$195	5.366	370:184\$524
	1928	16.271.943	5.417.503	11.581 (1)	—	15.327	2.227:031\$944	3.716	643:850\$640

(1) Inclusive registrados

**Movimento do serviço postal marítimo no porto do Recife, nos annos de  
1925 a 1928**

MOVIMENTO DO PORTO		QUANTIDADE DE MALAS POSTAES DESEMBARAÇADAS				
ANNOS	Quantidade de embarca- ções visitadas durante o anno	Origem	Recebida para Pernambuco	Em transitio	Estrangeiras para Iquitos (Perú)	TOTAL
1925	{ Vapor . . . . . 965 Vela . . . . . 302	Brasileiras . . . . .	10.247	6.512	—	16.755
		Estrangeiras . . . . .	4.849	2.886	—	7.735
		Somma . . . . .	15.096	9.398	—	24.490
1926	{ Vapor . . . . . 1.218 Vela . . . . . 365	Brasileiras . . . . .	15.411	9.700	—	25.111
		Estrangeiras . . . . .	6.169	3.687	—	9.855
		Somma . . . . .	21.578	13.387	—	34.966
1927	{ Vapor e Vela . . . . . 1.231	Brasileiras . . . . .	17.447	8.674	—	26.121
		Estrangeiras . . . . .	5.815	2.414	182	8.411
		Somma . . . . .	23.262	11.088	182	34.532
1928	{ Vapor e Vela . . . . . 1.254	Brasileiras . . . . .	18.713	21.122	—	39.835
		Estrangeiras . . . . .	6.406	3.248	158	9.812
		Somma . . . . .	25.119	24.370	158	49.647

**Movimento das malas recebidas, expedidas e em transitio no serviço interno e entre  
os paizes estrangeiros, durante os annos de 1925 a 1928**

ANNOS	RECEBIDAS		EXPEDIDAS		EM TRANSITO		Malas estran- geiras em tran- sito para Iquitos (Perú)
	Brasileiras	Estrangeiras	Brasileiras	Estrangeiras	Brasileiras	Estrangeiras	
1925	27.702	4.849	7.226	1.040	6.838	2.886	—
1926	30.922	6.168	10.050	2.124	9.860	3.687	—
1927	47.562	5.815	19.448	2.414	15.448	2.414	188
1928	101.663	9.813	85.092	2.842	—	—	158

## Distribuição da rede da Great

SUB-DIVISÕES	NOME DA ESTAÇÃO	DATA DA INAUGURAÇÃO
	THE GREAT WESTERN OF	
Rêde Norte.....	Brua (Recife).....	26-10-1881
	Eneruzillada.....	26-10-1881
	Arrayal.....	26-10-1881
	Macacos.....	26-10-1881
	Fábrica Industrial.....(P)	26-10-1881
	Camaragibe.....	26-10-1881
	São Lourenço.....	26-10-1881
	Tinna.....	26-10-1881
	Mussurepe.....	26-10-1881
	Mussurepe.....(P)	1918
	São Severino.....(P)	26-10-1881
	Pão d'Alho.....	26-10-1881
	Floresta dos Leões.....(P)	26-10-1881
	Trancunhãem.....	15-9-1882
	Nazareth.....	15-9-1882
	Junco.....(P)	15-9-1882
	Lagôa Secca.....	15-9-1882
	Baráúna.....	1-1-1883
	Alliança.....	1-1-1883
	Pnreza.....	1-1-1883
	Timbaúba.....	8-1-1888
	Rosa e Silva.....	2-7-1900
Ramal de Floresta dos Leões.....	Floresta dos Leões.....	26-10-1881
	Lagôa do Carro.....	20-2-1882
	Campo Grande.....	20-2-1882
	Limoeiro.....	20-2-1882
Rêde Oeste.....	Central (Recife).....	25-3-1885

## Western, em Pernambuco

LOCALIZAÇÃO		BITO- LA	ALTITUDE	DISTANCIA	
MUNICIPIO	DISTRICTO			A' estação anterior	A' estação inicial
BRASIL RY. COMPANY LIMITED					
Recife .....	Recife .....	1 00,00	2,330	0,000	0,000
» .....	» .....	»	5,130	3,150	3,150
» .....	» .....	»	10,338	3,400	6,550
São Lourenço.....	Camaragibe.....	»	48,303	7,200	13,750
» .....	» .....	»	18,000	2,450	16,200
» .....	» .....	»	36,330	2,176	18,376
» .....	São Lourenço.....	»	32,330	6,799	25,175
» .....	» .....	»	43,440	4,945	30,120
Pão d'Alho.....	Pão d'Alho.....	»	55,030	7,880	38,000
» .....	» .....	»	—	3,325	41,325
» .....	» .....	»	60,560	4,175	45,500
» .....	» .....	»	70,630	3,322	48,822
Floresta dos Leões.....	Floresta dos Leões.....	»	183,730	11,053	59,875
Nazareth .....	Tracunhãem .....	»	90,830	7,368	67,243
» .....	Nazareth .....	»	58,930	5,701	72,944
» .....	» .....	»	—	6,800	79,744
Alliança .....	Lagôa Secca.....	»	47,330	4,400	84,144
» .....	» .....	»	74,730	7,100	91,244
» .....	Alliança .....	»	60,330	6,000	97,244
Timbaúba .....	» .....	»	71,330	10,356	107,600
» .....	Timbaúba .....	»	101,930	10,354	117,954
» .....	» .....	»	177,670	11,576	129,530
Floresta dos Leões.....	Floresta dos Leões.....	»	183,730	0,000	59,875
Floresta dos Leões.....	Lagôa do Carro.....	»	126,930	6,810	66,685
Limoeiro .....	Limoeiro .....	»	142,830	6,895	73,580
» .....	» .....	»	133,130	8,396	82,976
Recife .....	Recife .....	»	2,400	0,000	0,000

## Distribuição da rede da Great

SUB-DIVISÕES	NOME DA ESTAÇÃO	DATA DA INAUGURAÇÃO
THE GREAT WESTERN OF		
Rede Oeste .....	Afogados .....	1- 1-1900
	Edgard Werneck .....	1- 5-1891
	Tigipió .....	25- 3-1885
	Coqueiral .....	31- 8-1919
	Retiro .....(PT)	1918
	Socorro .....	25- 3-1885
	Jaboatão .....	25- 3-1885
	Balança .....(PT)	9-1922
	Morenos .....	15- 8-1885
	Tapera .....	10-11-1888
	Victoria .....	9- 1-1886
	Francisco Glycerio .....	8- 5-1886
	Russinha .....	24- 8-1887
	Cascavel .....(PT)	—
	Gravatá .....	4- 1-1894
	Bezerras .....	1-12-1895
	Gonçalves Ferreira .....	1-12-1895
	Caruarú .....	1-12-1895
	São Caetano .....	1-12-1895
	Antonio Olyntho .....	25-12-1896
	Bello Jardim .....	2- 2-1906
	Sanharó .....	1-11-1896
	Pesqueira .....	6- 2-1907
	Ipanema .....	15-12-1910
	Minoso .....	27-12-1911
	Rio Branco .....	13- 5-1912
Ramal de ligação com a rede Sul.....	Edgard Werneck.....	1- 5-1891

## Western, em Pernambuco

LOCALIZAÇÃO		BITO- LA	ALTITUDE	DISTANCIA	
MUNICIPIO	DISTRICTO			A' estação anterior	A' estação inicial
BRASIL RY. COMPANY LIMITED					
Recife .....	Afogados .....	1 m,00	3,300	3,073	3,073
« .....	« .....	«	5,000	3,479	6,552
« .....	« .....	«	11,100	2,242	8,794
Jaboatão .....	Tigipió .....	«	12,111	0,646	9,440
« .....	« .....	«	—	3,760	13,200
« .....	Jaboatão .....	«	33,000	1,175	14,375
« .....	« .....	«	45,000	2,051	16,426
Morenos .....	« .....	«	56,996	2,974	19,400
« .....	Morenos .....	«	85,000	7,953	27,353
« .....	Tapéira .....	«	155,000	10,912	38,265
Victoria .....	Victoria .....	«	146,000	12,705	50,970
« .....	São João dos Pombos.....	«	190,900	13,130	64,100
Gravatá .....	Russinha .....	«	293,900	7,975	72,075
« .....	« .....	«	—	3,725	75,800
« .....	Gravatá .....	«	448,400	13,410	89,210
Bezerras .....	Bezerras .....	«	459,000	22,450	111,660
« .....	« .....	«	509,100	15,340	127,000
Caruarú .....	Caruarú .....	«	537,700	12,160	139,160
São Caetano.....	São Caetano.....	«	548,600	21,840	161,000
« .....	Antonio Olyntho.....	«	565,000	18,900	179,900
Bello Jardim.....	Bello Jardim.....	«	603,800	15,866	195,766
Pesqueira.....	Sanharó .....	«	648,000	16,290	212,056
« .....	Pesqueira.....	«	636,000	16,327	228,383
« .....	« .....	«	589,600	13,023	241,406
« .....	Mimoso .....	«	665,040	9,980	251,386
Rio Branco.....	Rio Branco.....	«	664,500	17,812	269,268
Recife .....	Recife.....	«	5,000	0,000	6,552

## Distribuição da rêde da Great

SUB-DIVISÕES	NOME DA ESTAÇÃO	DATA DA INAGURAÇÃO
	THE GREAT WESTERN OF	
Ramal de ligação com a rêde Sul.....	Bôa Viagem.....	1-5-1891
Ramal de ligação com a rêde Norte.....	Tigipió.....	25-3-1885
	Lacerda.....	25-3-1885
	Camaragibe.....	25-3-1885
Rêde Sul.....	Cinco Pontas (Recife).....	9-2-1858
	Afogados.....	9-2-1858
	Bôa Viagem.....	9-2-1858
	Edgard Werneck (Central).....	1-5-1891
	Prazeres.....	9-2-1858
	Pontesinha (Parada).....	9-2-1858
	Ilha.....	9-2-1858
	Cabo.....	9-2-1858
	Mercês (Ipojuca).....	3-11-1860
	Olinda.....	3-11-1860
	Timbó - Assú.....	3-11-1860
	Escada.....	3-11-1860
	Barão de Suassuna.....	13-5-1862
	Freixeiras.....	13-5-1862
	Aripibú.....	13-5-1862
	Ribeirão.....	13-5-1862
	Gamelleira.....	13-5-1862
	Cuyambuca.....	7-7-1862
	Joaquim Nabuco.....	7-7-1862
	Santa Fé (P).....	-
	Palmares (Uau).....	30-11-1862
	Pirangy.....	25-8-1894
	Bôa Sorte.....	25-8-1894



## Western, em Pernambuco

LOCALIZAÇÃO		BITO- LA	ALTITUDE	DISTANCIA	
MUNICIPIO	DISTRICTO			A' estação anterior	A' estação inicial
BRASIL RY. COMPANY LIMITED					
Recife .....	.....	1 m,00	7,075	6,222	12,770
Recife .....	Tigipió .....	»	11,100	0,000	8,794
Jaboatão .....	Jaboatão .....	»	—	5,436	14,230
São Lourenço .....	Camargibe .....	»	36,330	4,540	18,770
Recife .....	Recife .....	»	2,043	0,000	0,000
» .....	Afogados .....	»	4,023	2,768	2,768
» .....	.....	»	7,075	5,956	8,724
» .....	Afogados .....	»	5,000	6,222	14,946
Jaboatão .....	Prazeres .....	»	9,080	3,551	12,275
Cabo .....	.....	»	2,520	8,193	20,468
» .....	.....	»	2,010	3,757	24,225
» .....	Cabo .....	»	13,030	7,286	31,511
Ipojuca .....	Ipojuca .....	»	53,050	6,856	38,367
» .....	Olinda .....	»	98,050	6,668	45,035
» .....	.....	»	96,000	6,799	51,834
Escada .....	Escada .....	»	92,044	5,837	57,671
» .....	.....	»	99,060	6,249	63,910
» .....	Freixeras .....	»	124,087	6,239	70,149
Amaragy .....	Aripibú .....	»	119,070	8,142	78,291
Ribeirão .....	Ribeirão .....	»	95,060	8,585	86,876
Gamelleira .....	Gamelleira .....	»	90,050	8,912	95,788
Palmares .....	Cuyambuca .....	»	94,040	8,232	104,020
» .....	Joaquim Nabuco .....	»	142,086	9,590	113,610
» .....	.....	»	129,260	3,759	117,369
» .....	Palmares .....	»	120,000	7,370	124,739
» .....	.....	»	120,000	5,045	129,784
» .....	.....	»	123,000	8,303	133,587

## Distribuição da rede da Great

SUB-DIVISÕES	NOME DA ESTAÇÃO	DATA DA INAUGURAÇÃO
<b>THE GREAT WESTERN OF</b>		
Réde Sul .....	Catende .....	2-12-1882
	Jaqueira .....	28-7-1883
	Colonia .....	1-1-1884
	Marayal .....	1-1-1884
	Floresta .....	1-12-1894
	Barra .....	7-6-1884
	Pery-Pery .....	15-6-1883
	São Benedicto .....	7-6-1884
	Quipapá .....	15-1-1885
	Agua Branca .....	15-1-1885
	Glycerio .....	13-5-1894
	Agua Vermelha .....	13-5-1894
Ramal de Cortez .....	Ribeirão .....	13-5-1862
	Caxangá .....	1-7-1907
	Progresso .....	1-7-1907
	Linda Flór .....	1-7-1907
	Ilha de Flôres .....	1-7-1907
	Cortez .....	1-7-1907
Ramal de Barreiros .....	Ribeirão .....	14-5-1902
	Brejo .....	—
	Lobo .....	(P) —
	Cucuí .....	—
	Horizonte .....	—
	Estacio Coimbra .....	—
	Pereira Lima .....	—
	Barreiros .....	—
Ramal de Garanhuns .....	Glycerio .....	13-5-1894
	Canhotinho .....	15-1-1885
	Sigismundo Gonçalves .....	19-6-1887
	São João .....	2-6-1887
	Garanhuns .....	28-9-1887

## Western, em Pernambuco

LOCALIZAÇÃO		BITO- LA	ALTITUDE	DISTANCIA	
MUNICIPIO	DISTRICTO			A' estação anterior	A' estação inicial
BRASIL RY. COMPANY LIMITED					
Catende .....	Catende .....	1 m. 00	153,000	8,854	142,441
Marayal .....	Jaqueira .....	«	185,000	13,308	155,749
« .....	« .....	«	189,000	2,558	158,307
« .....	Marayal .....	«	215,600	5,515	163,822
« .....	« .....	«	246,700	4,042	167,864
Quipapá .....	« .....	«	296,000	6,860	174,724
« .....	Pery-Pery .....	«	308,000	3,420	178,144
« .....	São Benedicto .....	«	368,600	5,577	183,721
« .....	Quipapá .....	«	427,473	14,111	197,832
« .....	« .....	«	563,439	11,930	209,762
Canhotinho .....	Glycerio .....	«	529,192	4,970	214,732
« .....	« .....	«	384,090	6,740	221,472
Ribeirão .....	Ribeirão .....	«	95,060	0,000	86,876
« .....	Caxangá .....	«	112,410	8,697	95,573
« .....	« .....	«	139,700	3,902	99,475
« .....	« .....	«	187,580	6,746	106,221
Bonito .....	Ilha de Flores .....	«	194,900	2,763	108,984
Amaragy .....	Cortez .....	«	305,800	6,549	115,533
Ribeirão .....	Ribeirão .....	«	95,060	0,000	86,876
« .....	« .....	«	111,500	7,898	94,774
« .....	Cucaú .....	«	102,786	8,012	102,786
Rio Formoso .....	« .....	«	62,300	7,190	109,976
« .....	« .....	«	70,500	6,900	116,876
« .....	« .....	«	82,900	10,050	126,926
« .....	« .....	«	24,300	8,510	135,436
Barreiros .....	Barreiros .....	«	16,500	6,740	142,176
Canhotinho .....	Glycerio .....	«	529,192	0,000	214,732
« .....	Canhotinho .....	«	492,273	13,257	227,989
« .....	« .....	«	647,300	14,810	242,799
Garanhuns .....	São João .....	«	699,900	10,720	253,519
« .....	Garanhuns .....	«	866,300	17,640	271,159

## Vias-ferreas das usinas de assucar do Estado

NOME DA USINA	MUNICIPIO	VIA-FERREA DA USINA E MATERIAL RODANTE			
		Kilometros	Bitola	Locomotivas	Wagões e carros
Alliança .....	Alliança .....	38	1,00	4	65
Aripibú .....	Amaragy .....	60	0,60	5	125
Bamburrall .....	« .....	40	0,60	4	1
Barra .....	Vicencia .....	1	1	1	1
Bom Jesus .....	Cabo .....	6	0,75	6	130
Bullhões .....	Jaboatão .....	27	0,75	4	44
Cabeça de Negro .....	Amaragy .....	7	0,60	2	80
Cachocira Lisa .....	Gamelleira .....	65	0,75	6	117
Camorim Grande .....	Agua Preta .....	1	1	1	1
Capibaribe .....	São Lourenço .....	1	1	1	1
Carassú .....	Barreiros .....	28	1,00	4	50
Catende .....	Catende .....	140	1,00	11	166
Caxaugá .....	Ribeirão .....	50	0,60	1	1
Central Olho d'Agua .....	Itumbé .....	9	0,75	1	35
Coéllias .....	Serinhãem .....	5	0,75	1	1
Cucaú .....	Rio Formoso .....	32	1,00	5	75
Cruangy .....	Timbaúba .....	12	1,00	3	42
Desterro .....	Pão d'Alho .....	6	0,75	1	1
Dois Irmãos .....	Quipapá .....	1	1	1	1
Estrelliana .....	Ribeirão .....	26	1,00	4	52
Florestal .....	Marayal .....	6	1,00	2	7
Frei Caneca .....	.....	27	0,75	4	45
Ipojuca .....	Ipojuca .....	40	0,75	3	58
Jaboatão .....	Jaboatão .....	44	0,75	1	1
Jaguaré .....	Serinhãem .....	1	1	1	1
José Rufino .....	Cabo .....	24	1,00	3	40
Limoeiro .....	Escada .....	70	0,75	7	200
Mameluco .....	Escada .....				
Marcel Borba .....	Timbaúba .....	5	0,75	1	1
Maria Digna .....	Quipapá .....	3	1,00	1	20
Maria das Mercês .....	Cabo .....	52	0,75	4	106
Massau-Assú .....	Escada .....	61	0,75	3	79
Matary .....	Nazareth .....	25	1,00	4	79
Meio da Varzea .....	Recife .....	8	1,00	1	20
Morenos .....	Morenos .....	1	1	1	1
Muribeca .....	Jaboatão .....	44	0,75	3	125
Mussurepe .....	Pão d'Alho .....	40	1,00	2	60
N.ª S.ª Auxiliadora .....	Morenos .....	1	1	1	1
N.ª S.ª das Maravilhas .....	Goyanna .....	60	0,75	6	115

## Vias-ferreas das usinas de assucar do Estado

NOME DA USINA	MUNICIPIO	VIA-FERREA DA USINA E MATERIAL RODANTE			
		Kilometros	Bitola	Locomotivas	Wagões e carros
Pedrosa.....	Bonito.....	48	0,75-1,00	5	105
Pery-Pery.....	Quipapá.....	1	1	1	1
Petribú.....	Floresta dos Leões.....	32	1,00	3	92
Pirangy.....	Palmares.....	22	1,00	2	30
Porto Alegre.....	Rio Formoso.....	1	1	1	1
Pumaty.....	Palmares.....	4	0,75	1	30
Ribeirão.....	Ribeirão.....	30	1,00	4	50
Rio Una.....	Rio Formoso.....	33	0,75	4	110
Rogadinho.....	Bonito.....	35	1,00	3	120
Salgado.....	Ipojuca.....	45	0,75	5	80
Sant'Anna d'Aguiar.....	Pão d'Alho.....	1	1	1	1
Santa Pamphila.....	Victoria.....	8	0,75	2	57
Santa Thereza.....	Goyanna.....	60	0,75	5	200
Santa Therezinha.....	Agua Preta.....	50	1,00	3	74
Santa Therezinha de Jesus	Goyanna.....	15	0,75	1	52
São Felix.....	Gamelleira.....	1	1	1	1
São José.....	Iguarassú.....	60	0,75	3	93
São João.....	Recife.....	38	1,00	2	80
São Salvador.....	Marajal.....	1	1	1	1
Santo André.....	Rio Formoso.....	1	1	1	1
Santo Ignacio.....	Cabo.....	38	1,00	6	88
Serro Azul.....	Palmares.....	10	1,00	1	1
Siberia.....	Cabo.....	1	1	1	1
Sibiró Grande.....	Escada.....	1	1	1	1
Timbó.....	Paulista.....	1	1	1	1
Timbó-Assú.....	Escada.....	24	1,00	4	53
Timóco.....	Serinhãem.....	1	1	1	1
Tiúma.....	S. Lourenço.....	61	0,60	7	339
Trapiche.....	Serinhãem.....	43	0,75	5	65
Tres Marias.....	Agua Preta.....	1	1	1	1
Treze de Maio.....	Palmares.....	20	1,00	3	30
Ubaquinha.....	Serinhãem.....	30	0,75	3	40
União e Industria.....	Escada.....	106	0,75	7	118
Urualhé.....	Goyanna.....	4	0,60	1	13

1 — Não informou.

## Resumo da Viação Ferrea no Estado (1)

DESIGNAÇÃO DA ESTRADA	EXTENSÃO KILOMETRICA DAS LINHAS EM TRAFEGO			Em cons- trução	Com estu- dos appro- vados
	Bitola de 1, 00	Bitola de 0, 75	Bitola de 0, 60		
1 — Great Western of Brasil Railway Co. Ltd.					
a) — Recife a Rosa e Silva .....	129,530				
b) — Ramal de Floresta dos Leões a Limoeiro .....	23,101				
c) — Recife a Rio Branco .....	269,268			62,000	124,620
d) — Ramal de Tigipiô a Camaragibe	9,876				
e) — Ramal de Edgard Werneck a Boa Viagem .....	6,223				
f) — Recife a Serra Grande .....	230,862				
g) — Glycerio a Garanhuns .....	56,427				
h) — Ramal de Ribeirão a Barreiros	55,300				
i) — Ramal de Ribeirão a Cortez...	28,657				
j) — E. de F. de Paulo Affonso (2)	13,762				
2 — E. de F. Petrolina a Therezina (Federal)	151,310				
3 — União e Industria (concessão estadual)		106,000			
4 — Via ferrea das usinas assucareiras (particulares) .....	705,000	833,000	222,000		
TOTAL .....	1.617,316	939,000	222,000	62,000	124,620

(1) — Com a rescisão do contracto entre o Governo Federal e a Companhia Pernambucana de Industria e Estradas de Ferro, concessionaria da construção e exploração da antiga estrada de Barreiros a Sertãozinho, os 12 kilometros em trafego foram computados entre a via ferrea das usinas, desde que se cogita de ligar as ferrovias das usinas Carassú, Catende e S. Therezinha, que passarão a constituir o systema ferroviario entre Barreiros e Sertãozinho, ligado ao porto de Tamandaré.

(2) — No Estado de Pernambuco, essa estrada liga no municipio de Tacaratú os povoados de Moxotó e Quixaba á Villa de Jatobá.

## Movimento de entradas e saídas de embarcações, no porto do Recife, em 1928

NACIONALIDADE	ENTRADAS					SAÍDAS				
	Vapor	Ve-la	Total	Tonelagem	Equipa-gem	Vapor	Ve-la	Total	Tonelagem	Equipa-gem
Allemanha .....	69	1	70	169.567	3.346	69	1	70	167.954	3.228
Argentina .....	6	—	6	355	57	8	—	8	1.016	107
Belgica .....	16	—	16	25.428	528	16	—	16	25.416	527
Bolivia .....	—	—	—	—	—	—	—	—	1.451.382	—
Brasil .....	787	365	1.152	1.435.819	48.635	781	409	1.190	—	50.282
Chile .....	—	—	—	—	—	—	—	—	2.535	—
Dinamarca .....	2	2	4	2.101	53	3	3	6	128.908	67
Estados Unidos .....	38	—	38	126.912	1.321	38	—	38	3.437	1.361
Finlandia .....	1	—	1	3.437	39	1	—	1	241.622	39
Francia .....	83	—	83	242.250	6.517	83	—	83	22.974	6.440
Grecia .....	9	—	9	22.974	270	9	—	9	—	270
Hespanha .....	—	—	—	—	—	—	—	—	305.148	—
Hollanda .....	64	—	64	333.035	10.093	64	—	64	797.766	10.220
Inglaterra .....	177	18	195	792.163	20.869	176	20	196	5.779	20.782
Italia .....	3	—	3	5.779	83	3	—	3	4.226	83
Japão .....	1	—	1	4.226	39	1	—	1	—	39
Lithuania .....	—	—	—	—	—	—	—	—	—	—
Mexico .....	—	—	—	—	—	—	—	—	—	—
Noruega .....	22	—	22	39.777	557	23	—	23	41.876	587
Paraguay .....	—	—	—	—	—	—	—	—	—	—
Portugal .....	—	—	—	—	—	—	—	—	—	—
Suecia .....	19	—	19	25.942	468	19	—	19	25.782	468
Tcheco-Slovaquia .....	—	—	—	—	—	—	—	—	—	—
Uruguay .....	—	—	—	—	—	—	—	—	—	—
TOTAL .....	1.297	386	1.683	3.229.765	92.875	1.294	433	1.727	3.215.822	94.500

## Estradas de rodagem estaduais, segundo a extensão kilometrica

N.º de ordem	DESIGNAÇÃO	EXTENSÃO KILOMETRICA						
		Total existente até 31 12 28	Em construção	Estudadas	Beneiciadas	Calçadas	Macadmisadas	Em conservação
1	LITORAL NORTE:							
	Recife — Itambé .....	94,300	—	—	—	1,300	—	94,300
2	NORTE:							
	Recife — Umbuzeiro .....	126,000	—	—	—	1,000	16,000	120,000
3	LITORAL NORTE RAMAL:							
	Itambé — Timbaúba .....	41,000	13,000	—	18,880	—	—	37,000
4	NORTE RAMAL:							
	Pindoba — Timbaúba .....	50,450	—	—	—	—	—	50,450
5	CENTRO:							
	Recife — Piauhy .....	870,720	220,000	162,000	—	—	35,090	144,720
6	CENTRO RAMAL:							
	Xilili — Jatobá .....	165,000	165,120	165,000	—	—	—	—
7	CENTRO RAMAL:							
	Leopoldina — Petrolina .....	230,000	25,000	50,000	—	—	—	15,000
8	SUL:							
	Recife — S. Anna do Ipanema .....	390,120	54,247	301,920	13,000	—	29,000	85,000
9	LITORAL SUL:							
	Ponte dos Carvalhos — Persimunga .....	109,462	88,202	75,000	—	—	—	25,000
10	LITORAL SUL RAMAL:							
	Rio Formoso — Gamelleira .....	32,000	32,000	13,400	—	—	—	30,000
	TOTAL .....	2,109,052	597,569	767,320	31,880	2,300	80,000	601,470

## Obras d'arte das estradas de rodagem, construídas pelo Estado e em construção

N.º de ordem	DESIGNAÇÃO	OBRAS D'ARTE NÃO INFERIORES A 13 m. de VÃO			
		Construídas		Em construção	
		Grandes	Pequenas	Grandes	Pequenas
1	LITORAL NORTE:				
	Recife — Itambé .....	18	78	1	—
2	NORTE:				
	Recife — Umbuzeiro .....	29	126	3	—
3	LITORAL NORTE RAMAL:				
	Itambé — Timbaúba .....	—	6	—	2
4	NORTE RAMAL:				
	Pindoba — Timbaúba .....	14	73	—	—
5	CENTRO:				
	Recife — Piauhy .....	12	161	—	—
6	CENTRO:				
	Xilili — Jatobá .....	—	—	—	—
7	CENTRO RAMAL:				
	Leopoldina — Petrolina .....	—	2	—	—
8	SUL:				
	Recife — S. Anna do Ipanema .....	38	269	4	67
9	LITORAL SUL:				
	Ponte dos Carvalhos — Persimunga .....	20	237	6	53
10	LITORAL SUL RAMAL:				
	Rio Formoso — Gamelleira .....	4	111	—	—
	TOTAL .....	135	1.076	14	122

NOTA — Dados fornecidos pela Comissão Estadual de Estradas



## Plano rodoviário do Estado — Estradas Troncos (1)

DESCRIMINAÇÃO	DISTANCIA EM METROS	
	Do ponto anterior	Do ponto de início
<b>ESTRADA LITORAL NORTE</b>		
Recife a Itambé 94.300...	Recife a Olinda.....	6.300 6.300
	Olinda a Fragoso.....	4.920 10.220
	Fragoso a Paulista.....	5.800 16.020
	Paulista a Ponte Timbó.....	2.960 18.980
	Ponte Timbó a Maricóta.....	1.590 20.570
	Maricóta a Monjope.....	4.550 25.120
	Monjope a Iguarassú.....	3.850 28.970
	Iguarassú a Tabatinga.....	3.630 32.600
	Tabatinga a Pasuado.....	6.080 38.680
	Pasuado a Ponte de Arataca.....	10.470 47.150
	Ponte de Arataca a Chã do Ipanema.....	5.450 54.600
	Chã do Ipanema a Cajueiro de Pedra.....	5.700 60.300
	Cajueiro a Goyanna.....	6.700 67.000
	Goyanna a Ponte Umaé.....	8.210 75.210
	Ponte Umaé a Caricé.....	2.790 78.000
	Caricé a Ladeira do Pruí.....	5.800 83.800
	Ladeira do Pruí a Itambé.....	10.500 94.300
<b>ESTRADA NORTE</b>		
Ponte Boa Vista a Umbuzeiro (Parahyba) (121.920)	Ponte de Boa Vista a Caxangá.....	10.260 10.260
	Caxangá a Recife São Lourenço.....	1.570 11.830
	Recife São Lourenço a São Lourenço.....	10.060 21.890
	São Lourenço a Timua.....	4.580 26.470
	Timua a Ponte de São João.....	2.480 28.950
	Ponte de São João a Chã de Capoeira.....	3.490 32.440
	Chã de Capoeira a Pão d'Alho.....	9.960 42.400
	Pão d'Alho a Chã da Onça.....	3.600 46.000
	Chã da Onça a Chã de Pindoba.....	4.350 50.350
	Chã de Pindoba a Floresta dos Leões.....	3.790 54.140
	Floresta dos Leões a Vassouras.....	3.410 57.550
	Vassouras a Lagôa do Carro.....	2.950 60.500
	Lagôa do Carro a Campo Grande.....	7.050 67.550
	Campo Grande a Limoeiro.....	11.230 78.780
	Limoeiro a Pedra do Sonno.....	5.220 84.000
	Pedra do Sonno a Passassunga.....	5.000 89.000
	Passassunga a Bom Jardim.....	13.000 102.000
	Bom Jardim a Queimadas.....	6.000 108.000
	Queimadas a Umbuzeiro.....	13.920 121.920
<b>ESTRADA NAZARETH-TIMBAÚBA-ITAMBÉ</b>		
Nazareth a Itambé (91.850)	Chã de Pindoba a Tracunhãem.....	6.520 6.520
	Tracunhãem a Estação Tracunhãem.....	1.580 8.100
	Estação Tracunhãem a Nazareth.....	6.420 14.520
	Nazareth a Alliança.....	19.930 34.450
	Alliança a Usina Cruangy.....	8.000 42.450
	Usina Cruangy a Timbaúba.....	8.000 50.450
	Timbaúba a Ferreiros.....	11.500 61.950
	Ferreiros a Camutanga.....	6.900 68.850
	Camutanga a Serrinha.....	7.000 75.850
	Serrinha a Itambé.....	16.000 91.850

(1) Esse trabalho foi organizado pelos dados fornecidos pela Comissão de Estradas do Estado. Faltam ser realizadas muitas outras estradas municipais e particulares, assim como inúmeros ramaes e sub-ramaes que partem das estradas carroçáveis.

## Plano Rodoviario do Estado — Estradas Troncos

	DESCRIMINAÇÃO	DISTANCIA EM METROS	
		Do ponto anterior	Do ponto de início
	ESTRADA CENTRAL		
Recife a S. Gongalo (816,300)	Recife a Tigipió .....	10,330	10,330
	Tigipió a Jaboatão .....	7,200	17,530
	Jaboatão a Morenos .....	10,600	28,130
	Morenos a Tapera .....	8,220	36,350
	Tapera a Victoria .....	14,050	50,400
	Victoria a S. João dos Pombos .....	12,500	62,900
	São João dos Pombos a Russinha .....	13,100	76,000
	Russinha a Gravatá .....	16,000	92,000
	Gravatá a Bezerros .....	23,000	115,000
	Bezerros a Caruarú .....	32,800	147,800
	Caruarú a São Caetano .....	21,200	169,000
	São Caetano a Antonio Olyntho .....	19,000	188,000
	Antonio Olyntho a Bello Jardim .....	16,000	204,000
	Bello Jardim a Sauharó .....	16,500	220,500
	Sauharó a Pesqueira .....	17,500	238,000
	Pesqueira a Ipanema .....	13,500	251,500
	Ipanema a Mimoso .....	9,200	260,700
	Mimoso a Descobrimento .....	8,700	269,400
	Descobrimento a Rio Branco .....	15,200	284,600
	Rio Branco a Algodões .....	39,000	323,600
	Algodões a Custodia .....	48,000	371,600
	Custodia a Sítio .....	26,000	397,600
	Sítio a Flores .....	29,000	426,600
	Flores a Carnaúbinha .....	9,800	436,400
	Carnaúbinha a S. Seraphim .....	17,000	453,400
	S. Seraphim a Villa Bella .....	23,800	477,200
	Villa Bella a Bom Nome .....	44,500	521,700
	Bom Nome a Belmonte .....	24,000	545,700
	Belmonte a Bezerros .....	45,600	591,300
	Bezerros a Alagóas .....	17,300	608,600
	Alagóas a Salgueiro .....	15,700	624,300
	Salgueiro a São Domingos .....	41,000	665,300
	São Domingos a Leopoldina .....	19,000	684,300
	Leopoldina a Mucambo .....	30,000	714,300
	Mucambo a Bodocó .....	30,000	744,300
	Bodocó a Ouricury .....	19,000	763,300
	Ouricury a Barra de S. Pedro .....	33,000	796,300
	Barra de S. Pedro a Joazeiro .....	20,000	816,300
	ESTRADA SUL		
Recife a Alagóas (400,650)	Recife a Boa Viagem .....	5,860	5,860
	Boa Viagem a Prazeres .....	1,880	7,740
	Prazeres a Pontezinha .....	10,020	17,760
	Pontezinha a P. de Carvalhos .....	2,250	20,010
	P. de Carvalhos a Ramal de Gurjahú .....	4,070	24,080
	Ramal de Gurjahú a Cabo .....	5,220	29,300
	Cabo a Mercês .....	7,660	36,960
	Mercês a Mauá .....	6,980	43,940

## Plano Rodoviário do Estado — Estradas Troncos

DESCRIMINAÇÃO	DISTANCIA EM METROS	
	Do ponto anterior	Do ponto de início
ESTRADA SUL		
(Continuação)		
Maná a Timbó Assú.....	8.760	52.700
Timbó Assú a Escada.....	5.280	57.980
Escada a Limociro.....	7.070	65.050
Limociro a Freixeiras.....	4.700	69.750
Freixeiras a Aripibú.....	8.950	78.700
Aripibú a Ribeirão.....	10.450	88.150
Ribeirão a Gamelleira.....	8.500	96.650
Gamelleira a Cuyambuca.....	9.240	105.890
Cuyambuca a Joaquim Nabuco.....	10.040	115.930
Joaquim Nabuco a Janelhype.....	9.570	125.500
Janelhype a Palmares.....	9.220	134.720
Palmares a Catende.....	16.651	151.370
Catende a Belém de Maria.....	16.905	168.270
Belém de Maria a Garanhuns.....	90.000	258.270
Garanhuns a Brejão.....	20.000	278.270
Brejão a Bom Conselho.....	31.000	309.270
Bom Conselho a Aguas Bellas.....	63.000	372.270
Aguas Bellas a Alagoas.....	28.380	400.650
ESTRADA LITORAL SUL		
Ponte dos Carvalhos a Boa Vista.....	7.540	7.540
Boa Vista a Algodões.....	3.280	10.820
Algodões a Serraria.....	1.080	11.900
Serraria a Massangana.....	2.500	14.400
Massangana a Engenho do Meio.....	1.775	16.175
Engenho do Meio a Penderama.....	0.860	17.035
Engenho Penderama a Ipojuca.....	6.209	23.245
Ipojuca a Ponte do Ipojuca.....	0.800	24.045
Ponte do Ipojuca ao Engenho Tapera.....	3.700	27.745
Engenho Tapera ao Engenho Arimby.....	2.630	30.375
Engenho Arimby ao Engenho Santa Rosa.....	3.770	34.145
Engenho Santa Rosa a Ponte do Rio Sibiró.....	3.650	37.795
Ponte Sibiró ao Engenho São Paulo.....	2.090	39.885
Engenho São Paulo ao Engenho São Pedro.....	1.920	41.795
Engenho São Pedro a Camella.....	1.000	42.795
Camella a Usina Coêlhas.....	3.920	46.715
Usina Coêlhas ao Engenho Canto Escuro.....	2.620	49.335
Engenho Canto Escuro ao Engenho Rosario.....	2.160	51.495
Engenho Rosario a Ponte Sebastião Chaves.....	1.418	52.913
Ponte Sebastião Chaves a Serinhãem.....	0.700	53.613
Serinhãem a Santo Amaro.....	3.300	56.913
Santo Amaro ao Engenho Timóco.....	4.540	61.453
Engenho Timóco a Rio Formoso.....	4.952	66.405
Rio Formoso a Porto Alegre.....	9.500	75.905
Porto Alegre ao Rio Una.....	12.000	87.905
Rio Una a Barreiros.....	3.000	90.905
Barreiros a Estação Experimental.....	2.000	92.905
E. Experimental a São José da Corôa Grande.....	11.000	103.905
São José da Corôa Grande a Ponte Persinunga.....	2.000	105.905

Ponte dos Carvalhos a  
limites de Alagoas  
(105.905)

## Plano Rodoviario do Estado — Ramaes

	DESCRIMINAÇÃO	DISTANCIA EM METROS	
		Do ponto anterior	Do ponto de início
	RAMAES DA ESTRADA CENTRAL		
Ramal Jaboatão a Villa da Luz (19.680)	Jaboatão ao Engenho Mamassú.....	120	120
	Mamassú ao Engenho Camaçary.....	8.260	8.380
	Engenho Camaçary a Luz.....	11.300	19.680
Ramal Jaboatão a Escada (49.520)	Jaboatão ao Engenho Gurjahú.....	20.100	20.100
	Engenho Gurjahú ao Engenho Pedra.....	12.220	32.320
	Engenho Pedra ao Engenho Noruega.....	7.200	39.520
	Engenho Noruega a Escada.....	10.000	49.520
Ramal Victoria a Limoeiro (46.160)	Victoria a Ladeira Grande.....	13.600	13.600
	Ladeira Grande a Ponte do Salgado.....	3.200	16.800
	Ponte do Salgado a Gloria de Goytá.....	2.100	18.900
	Gloria de Goytá a Ponte do Goytá.....	7.840	26.740
	Ponte do Goytá a Jardim.....	6.850	33.590
	Jardim a Juá.....	11.170	44.760
	Juá a Limoeiro.....	1.400	46.160
Ramal Victoria a Escada (37.000)	Victoria ao Engenho Massanassú.....	24.500	24.500
	Engenho Massanassú a Escada.....	12.500	37.000
Ramal Floresta a Salgueiro (113.000)	Floresta a Barra do Silva.....	43.000	43.000
	Barra do Silva a Conceição das Creoulas.....	23.000	66.000
	Conceição das Creoulas a Salgueiro.....	47.000	113.000
Ramal Belém a Salgueiro (68.000)	*Belém a Salgueiro.....	68.000	68.000
Ramal Cabrobó a Barra do Silva (62.000)	Cabrobó a Terra Nova.....	38.000	38.000
	Terra Nova a Barra do Silva.....	24.000	62.000
Ramal Bodocó a Serra do Araripe (70.000)	Bodocó a Cacimba do Ferreira.....	9.000	9.000
	Cacimba do Ferreira a S. Felix.....	33.000	42.000
	São Felix a Santo Antonio.....	5.000	47.000
	Santo Antonio a Serra do Araripe.....	23.000	70.000
Ramal Barra de São Pedro a Caldeirãozinho (115.000)	Barra de S. Pedro a Santa Cruz.....	67.000	67.000
	Santa Cruz a Caldeirãozinho.....	48.000	115.000
Ramal Carnaúbinha a Triunpho (11.000)	Carnaúbinha a Triunpho.....	11.000	11.000
Ramal Rio Branco a Flores (180.900)	Rio Branco a Alagôa de Baixo.....	57.000	57.000
	Alagôa de Baixo a Macacos.....	52.000	109.000
	Macacos a Mogados.....	19.800	128.800
	Mogados a Carnaúbyba.....	26.600	155.400
	Carnaúbyba a Flores.....	25.500	180.900
Ramal Algodões a Petrolina (530.000)	Algodões a Jeritico.....	36.000	36.000
	Jeritico a Jacaré.....	38.000	174.000
	Jacaré a Urubú.....	35.000	109.000
	Urubú a Navio.....	30.000	139.000
	Navio a Floresta.....	26.000	165.000

## Plano Rodoviário do Estado — Ramaes

DESCRIMINAÇÃO	DISTANCIA EM METROS	
	Do ponto anterior	Do ponto de início
(Continuação)		
	Floresta a Belém.....	50.000 215.000
	Belém a Cabrobó.....	54.000 269.000
	Cabrobó a Orocoó.....	49.000 318.000
	Orocoó a Boa Vista.....	41.000 359.000
	Boa Vista a Jatobá.....	70.000 429.000
	Jatobá a Calderãosinho.....	13.000 442.000
	Calderãosinho a Petrolina.....	168.000 530.000
RAMAES DA ESTRADA LITORAL NORTE		
Ramal de Moujope a Nazareth (47.700)	Moujope a Chã do Estevão.....	26.500 26.500
	Chã do Estevão a Nazareth.....	21.200 47.700
Ramal Pasmado Itapissuma (5.120)	Pasmado a Itapissuma.....	5.120 5.120
Ramal Cajueiro Ponta de Pedra (23.000)	Cajueiro a Tejucupapo.....	9.300 9.300
	Tejucupapo a São Lourenço.....	5.400 14.700
	São Lourenço a Ponta de Pedras.....	8.300 23.000
RAMAES DA ESTRADA SUL		
Ramal de Gamelleira a Rio Formoso (43.000)	Gamelleira a Cucauá.....	27.900 27.900
	Cucauá a Rio Formoso.....	15.100 43.000
Ramal de Jacuhype (25.430)	Kil. 125,500 á Ponte de Gravatá.....	1.390 1.390
	Ponte de Gravatá a Agua Preta.....	1.040 2.430
	Agua Preta a Engenho Pirangy.....	9.990 12.420
	Engenho Pirangy ao Engenho Cruz de Malta	8.000 20.420
	Engenho Cruz de Malta a Rio Jacuhype...	5.010 25.430
Ramal de Palmares a Sertãosinho (40.430)	Palmares a Engenho Japaranduba.....	2.000 2.000
	Eng.º Japaranduba a P. do Eng.º Capricho	10.100 12.100
	Ponte do Engenho Capricho a Aurora.....	6.300 18.400
	Aurora a Ponte de São João.....	10.560 28.960
	Ponte de São João a Sertãosinho.....	8.040 37.000
Sertãosinho a Rio Jacuhype.....	3.430 40.430	
Ramal de Palmares a Bonito (37.500)	Palmares a Engenho Catuama.....	5.000 5.000
	Engenho Catuama a Engenho Conceiro.....	3.800 8.800
	Engenho Conceiro a Mutums.....	2.700 11.500
	Mutums ao Engenho Penderama.....	2.000 13.500
	Engenho Penderama a Usina Serro Azul....	3.800 11.300
	Usina Serro Azul ao Engenho Verde.....	3.600 20.900
	Engenho Verde a Serra do Rodeador.....	8.000 28.900
Serra do Rodeador a Bonito.....	8.600 37.500	

### Automoveis existentes no Estado de Pernambuco, por municipios, no quinquenio de 1924 a 1928

MUNICIPIOS	Annos	AUTOMOVEIS					
		Total	Para passageiros			Para carga	
			Auto- moveis	Omnibus	Motocyclos	Caminhões	Outras especies
Afogados de Ingazeira.....	1924 *	—	—	—	—	—	
	1925	18	18	—	—	—	
	1926	18	17	—	—	1	
	1927	13	12	—	—	1	
	1928	17	16	—	—	1	
Agua Preta.....	1924	9	7	—	—	2	
	1925	29	24	—	—	5	
	1926	44	26	—	—	18	
	1927	63	35	—	—	28	
	1928	51	31	—	—	20	
Aguas Bellas.....	1924	1	1	—	—	—	
	1925	4	4	—	—	—	
	1926	4	4	—	—	—	
	1927	7	7	—	—	—	
	1928	10	8	—	—	2	
Alagôa de Baixo.....	1924 *	—	—	—	—	—	
	1925	12	10	—	—	2	
	1926	14	14	—	—	—	
	1927	14	11	—	—	3	
	1928	18	14	—	—	4	
Altinho.....	1924 *	—	—	—	—	—	
	1925	—	—	—	—	—	
	1926	—	—	—	—	—	
	1927	—	—	—	—	—	
	1928	10	8	—	—	2	
Amaragy.....	1924	12	10	—	—	2	
	1925	15	13	—	—	2	
	1926	18	15	—	—	3	
	1927	31	25	—	—	6	
	1928	27	21	—	—	4	
Barreiros.....	1924 *	—	—	—	—	—	
	1925	23	20	—	—	3	
	1926	28	24	—	—	4	
	1927	30	26	—	—	4	
	1928	45	36	—	1	7	
Belmonte.....	1924	2	2	—	—	—	
	1925	1	1	—	—	—	
	1926	2	2	—	—	—	
	1927	1	1	—	—	—	
	1928	3	3	—	—	—	
Bezerras.....	1924 *	—	—	—	—	—	
	1925	—	—	—	—	—	
	1926	47	33	2	—	12	
	1927	66	45	1	—	20	
	1928	85	55	1	—	27	

\* Não ha dados.

### Automoveis existentes no Estado de Pernambuco, por municípios, no quinquenio de 1924 a 1928

MUNICIPIOS	Annos	AUTOMOVEIS					
		Total	Para passageiros			Para carga	
			Auto- moveis	Omnibus	Motocyclos	Caminhões	Outras especies
Bôa Vista .....	1924 *	—	—	—	—	—	
	1925	3	1	—	—	—	
	1926	3	1	—	—	—	
	1927	4	2	—	—	—	
	1928	6	4	—	—	—	
Bom Jardim .....	1924	15	15	—	—	—	
	1925	23	22	—	—	1	
	1926	32	30	—	—	2	
	1927	44	37	—	2	5	
	1928	57	47	—	—	10	
Bom Conselho .....	1924	20	20	—	—	—	
	1925	12	12	—	—	—	
	1926	19	17	—	—	2	
	1927	20	19	—	—	1	
	1928	17	17	—	—	—	
Bonito .....	1924 *	—	—	—	—	—	
	1925	15	12	—	—	3	
	1926	31	25	—	—	6	
	1927	56	43	—	—	13	
	1928	56	44	—	—	12	
Brejo da Madre de Deus .....	1924 *	—	—	—	—	—	
	1925	—	—	—	—	—	
	1926	—	—	—	—	—	
	1927	28	19	—	—	9	
	1928	28	19	—	—	9	
Buique .....	1924 *	—	—	—	—	—	
	1925	—	—	—	—	—	
	1926	—	—	—	—	—	
	1927	6	4	—	—	2	
	1928	6	4	—	—	2	
Cabo .....	1924	13	10	—	—	3	
	1925	18	13	—	—	5	
	1926	33	26	—	—	7	
	1927	56	50	—	—	6	
	1928	69	58	1	—	10	
Cabrobó .....	1924 *	—	—	—	—	—	
	1925	—	—	—	—	—	
	1926	—	—	—	—	—	
	1927	4	2	—	—	2	
	1928	2	2	—	—	—	
Cauhotinho .....	1924 *	—	—	—	—	—	
	1925	10	8	—	—	2	
	1926	32	26	—	—	6	
	1927	24	22	—	—	2	
	1928	25	22	—	—	3	

\* Não ha dados.

### Automoveis existentes no Estado de Pernambuco, por municipios, no quinquenio de 1924 a 1928

MUNICIPIOS	Annos	AUTOMOVEIS					
		Total	Para passageiros			Para carga	
			Auto- moveis	Omi- bus	Motocy- clos	Cami- nbões	Outras especies
Caruarú .....	1924	52	31	—	—	21	—
	1925	98	51	—	—	47	—
	1926	99	66	—	—	33	—
	1927	107	75	—	—	32	—
	1928	114	78	—	—	36	—
Correntes .....	1924	3	3	—	—	—	—
	1925	15	15	—	—	—	—
	1926	12	12	—	—	—	—
	1927	12	12	—	—	—	—
	1928	9	9	—	—	—	—
Escada .....	1924 *	—	—	—	—	—	—
	1925	10	8	—	—	2	—
	1926	27	25	—	—	2	—
	1927	41	32	—	—	9	—
	1928	44	35	—	—	9	—
Flôres .....	1924	6	6	—	—	—	—
	1925	12	12	—	—	—	—
	1926	12	12	—	—	—	—
	1927	10	10	—	—	—	—
	1928	17	13	—	—	4	—
Floresta .....	1924	7	5	—	—	2	—
	1925	11	7	—	—	4	—
	1926	9	7	—	—	2	—
	1927	8	6	—	—	2	—
	1928	12	9	—	—	3	—
Gamelleira .....	1924	6	6	—	—	—	—
	1925	12	12	—	—	—	—
	1926	24	24	—	—	—	—
	1927	45	44	—	—	1	—
	1928	47	44	—	—	3	—
Garanhuns .....	1924	22	20	—	—	2	—
	1925	38	35	—	—	3	—
	1926	62	57	—	—	5	—
	1927	104	86	—	—	18	—
	1928	134	92	—	13	27	2
Gloria de Goytá .....	1924 *	—	—	—	—	—	—
	1925	14	14	—	—	—	—
	1926	14	14	—	—	—	—
	1927	18	18	—	—	—	—
	1928	13	6	—	—	7	—
Goyanna .....	1924	45	40	—	—	5	—
	1925	117	80	1	1	35	—
	1926	131	91	1	2	37	—
	1927	123	92	—	—	31	—
	1928	124	84	—	—	40	—

\* Não ha dados.



## Automoveis existentes no Estado de Pernambuco, por municípios, no quinquênio de 1924 a 1928

MUNICIPIOS	Annos	AUTOMOVEIS					
		Total	Para passageiros			Para carga	
			Auto- moveis	Omnibus	Motocyclos	Caminhões	Outras especies
Granito .....	1924 *	—	—	—	—	—	—
	1925	1	1	—	—	—	—
	1926	1	1	—	—	—	—
	1927	3	3	—	—	—	—
	1928	3	3	—	—	—	—
Gravatá .....	1924 *	—	—	—	—	—	—
	1925	13	4	2	—	7	—
	1926	16	7	2	—	7	—
	1927	16	10	—	—	6	—
	1928	16	11	—	—	5	—
Iguarassú .....	1924 *	—	—	—	—	—	—
	1925	44	38	—	—	6	—
	1926	71	55	1	—	15	—
	1927	93	59	1	—	33	—
	1928	69	43	2	—	24	—
Ipojuca .....	1924	3	3	—	—	—	—
	1925	12	8	—	—	4	—
	1926	18	12	—	—	6	—
	1927	21	15	—	—	6	—
	1928	37	18	—	—	19	—
Itambé .....	1924 *	—	—	—	—	—	—
	1925	23	21	—	—	2	—
	1926	27	22	—	—	5	—
	1927	31	27	—	—	4	—
	1928	39	26	—	—	12	—
Jaboatão .....	1924	50	40	—	—	10	—
	1925	82	52	—	—	30	—
	1926	99	57	—	—	42	—
	1927	141	90	—	2	49	—
	1928	169	106	—	—	63	—
Leopoldina .....	1924 *	—	—	—	—	—	—
	1925	—	—	—	—	—	—
	1926	—	—	—	—	—	—
	1927	—	—	—	—	—	—
	1928	1	1	—	—	—	—
Limoeiro .....	1924 *	—	—	—	—	—	—
	1925	49	38	—	—	11	—
	1926	58	45	1	—	12	—
	1927	83	50	1	1	31	—
	1928	103	65	—	2	36	—
Nazareth .....	1924	86	71	—	—	15	—
	1925	115	87	—	—	28	—
	1926	148	110	—	—	38	—
	1927	154	115	—	—	39	—
	1928	161	110	2	10	39	—

\* Não ha dados.

### Automoveis existentes no Estado de Pernambuco, por municipios, no quinquenio de 1924 a 1928

MUNICIPIOS	Total	AUTOMOVEIS					
		Total	Para passageiros			Para carga	
			Auto- moveis	Omnibus	Motocyc- cls	Cami- nhões	Outras especies
Novo Exu.....	1924 **	—	—	—	—	—	—
	1925	—	—	—	—	—	—
	1926	—	—	—	—	—	—
	1927	1	1	—	—	—	—
	1928	1	1	—	—	—	—
Olinda .....	1924	81	81	—	—	—	—
	1925	93	93	—	—	—	—
	1926	164	143	—	—	21	—
	1927	187	165	—	—	22	—
	1928	301	211	3	38	48	1
Ouricury .....	1924	1	1	—	—	—	—
	1925	3	2	—	—	1	—
	1926	5	4	—	—	1	—
	1927	5	4	—	—	1	—
	1928	3	3	—	—	—	—
Palmares .....	1924 *	—	—	—	—	—	—
	1925	50	30	—	—	20	—
	1926	74	53	—	—	21	—
	1927	76	63	—	—	13	—
	1928	88	63	—	—	25	—
Panellas.....	1924 *	—	—	—	—	—	—
	1925	12	10	—	—	2	—
	1926	12	10	—	—	2	—
	1927	14	11	—	—	3	—
	1928	12	10	—	—	2	—
Pão d'Alho .....	1924	35	18	—	—	17	—
	1925	53	28	—	—	25	—
	1926	65	40	—	—	25	—
	1927	77	52	—	—	25	—
	1928	90	57	—	—	31	2
Pedra .....	1924 **	—	—	—	—	—	—
	1925	6	5	—	—	1	—
	1926	7	6	—	—	1	—
	1927	6	6	—	—	—	—
	1928	5	4	—	—	1	—
Petalina.....	1924 *	—	—	—	—	—	—
	1925	—	—	—	—	—	—
	1926	—	—	—	—	—	—
	1927	6	4	—	—	2	—
	1928	6	4	—	—	2	—
Pesqueira .....	1924 *	—	—	—	—	—	—
	1925	—	—	—	—	—	—
	1926	—	—	—	—	—	—
	1927	74	66	—	—	8	—
	1928	74	—	—	—	—	—

\* Não ha dados.

† Inclusive caminhões.

### Automoveis existentes no Estado de Pernambuco, por municípios, no quinquenio de 1924 a 1928

MUNICIPIOS	Annos	AUTOMOVEIS					
		Total	Para passageiros			Para carga	
			Auto- moveis	Omnibus	Motocyclos	Caminhões	Outras especies
Quipapá .....	1924 *	—	—	—	—	—	
	1925	8	4	—	4	—	
	1926	8	4	—	4	—	
	1927	12	10	—	2	—	
	1928	12	10	—	2	—	
Recife .....	1924	882	680	—	202	—	
	1925	1.412	1.200	—	12	200	
	1926	1.891	1.492	—	28	368	
	1927	2.129	1.641	3	58	415	
	1928	2.044	1.479	4	66	494	
Rio Formoso .....	1924 *	—	—	—	—	—	
	1925	—	—	—	—	—	
	1926	8	8	—	—	—	
	1927	19	14	—	—	5	
	1928	19	14	—	—	5	
Salgueiro .....	1924 *	—	—	—	—	—	
	1925	7	5	—	—	2	
	1926	8	6	—	—	2	
	1927	8	6	—	—	2	
	1928	8	6	—	—	2	
São Bento .....	1924	2	2	—	—	—	
	1925	6	4	—	—	2	
	1926	10	8	—	—	2	
	1927	11	10	—	—	1	
	1928	16	13	—	—	3	
São José do Egypto .....	1924	3	3	—	—	—	
	1925	4	3	—	—	1	
	1926	6	5	—	—	1	
	1927	11	8	—	1	2	
	1928	12	9	—	—	3	
São Lourenço da Matta .....	1924	31	22	—	—	9	
	1925	33	24	—	—	9	
	1926	56	39	—	—	17	
	1927	70	47	—	—	23	
	1928	96	66	—	2	28	
Serinhãem .....	1924 *	—	—	—	—	—	
	1925	—	—	—	—	—	
	1926	—	—	—	—	—	
	1927	10	5	—	—	5	
	1928	14	8	—	—	6	
Tacarátú .....	1924 *	—	—	—	—	—	
	1925	—	—	—	—	—	
	1926	—	—	—	—	—	
	1927	—	—	—	—	—	
	1928	1	1	—	—	—	

\* Não ha dados.

### Automoveis existentes no Estado de Pernambuco, por municipios, no quinquenio de 1924 a 1928

MUNICIPIOS	Annos	AUTOMOVEIS					
		Total	Para passageiros			Para carga	
			Auto- moveis	Omní- bus	Motocy- clos	Cami- nhões	Outras especies
Taquaretinga.....	1924	8	5	—	—	3	—
	1925	14	10	—	—	4	—
	1926	18	12	—	—	6	—
	1927	23	17	—	—	6	—
	1928	15	10	—	—	5	—
Timbaúba.....	1924 *	—	—	—	—	—	—
	1925	37	48	—	—	9	—
	1926	81	63	—	—	18	—
	1927	97	67	—	—	30	—
	1928	111	75	2	—	34	—
Triunpho.....	1924	4	4	—	—	—	—
	1925	4	4	—	—	—	—
	1926	5	4	—	1	—	—
	1927	10	9	—	1	—	—
	1928	10	9	—	1	—	—
Victoria.....	1924 *	—	—	—	—	—	—
	1925	11	8	1	1	1	—
	1926	32	26	2	—	3	—
	1927	73	51	—	—	22	—
	1928	137	93	5	—	39	—
Villa Bella.....	1924 *	—	—	—	—	—	—
	1925	4	3	—	—	1	—
	1926	6	5	—	—	1	—
	1927	11	10	—	—	1	—
	1928	8	6	—	—	2	—

### Resumo

ANNOS	AUTOMOVEIS					
	Total	Para passageiros			Para carga	
		Automoveis	Omnibus	Motocyclos	Caminhões	Outras especies
1924	1.399	1.106	—	—	293	—
1925	2.626	2.122	4	14	486	—
1926	3.609	2.805	9	32	760	3
1927	4.407	3.371	6	65	953	12
1928	4.727	3.380	21	133	1.182	11

\* Não ha dados.


---

---

**COMMERCIO**

---

---



**Exportação pelo porto do Recife, nos annos de 1927 e 1928, segundo o peso e o valor official**

PARA O PAIZ

MERCADORIAS	KILOS		VALOR OFFICIAL	
	1927	1928	1927	1928
<b>CLASSE I — Artigos destinados á alimentação</b>				
<b>1 — ANIMAES E SEUS PRODUCTOS</b>				
Animaes bovinos.....	2.660	—	22:265\$660	1:000\$000
Aves.....	290	—	160\$000	100\$000
Banha.....	615	1.420	984\$000	3:545\$000
Cauarião secco.....	1.088	145	1:632\$000	385\$000
Mel de abelhas.....	—	200	—	40\$000
Ovos.....	2.440	—	4:580\$000	—
Peixes secco.....	—	220	—	660\$000
<b>Total.....</b>	<b>7.093</b>	<b>1.985</b>	<b>29:621\$660</b>	<b>5:730\$000</b>
<b>2 — VEGETAES E SEUS PRODUCTOS</b>				
Alhos.....	23	90	18\$400	135\$000
Amendoim.....	90	39	81\$000	48\$000
Arroz.....	15.900	30.120	12:720\$000	27:474\$000
Azeite de dendê.....	—	120	—	360\$000
Batatas.....	14.122	16.735	11:297\$600	13:400\$000
Caca.....	23.390	16.550	9:284\$100	27:157\$000
Café.....	382.808	338.851	924:286\$000	859:190\$700
Castanhas de cajú.....	987	1.580	493\$500	684\$000
Cebolas.....	5.300	7.175	4:240\$000	6:963\$000
Cocos.....	4.027.379	3.410.327	484:593\$690	1.052:509\$210
Favas.....	—	12.000	—	6:000\$000
Feijão.....	7.920	825.900	5:430\$000	707:446\$800
Fructas.....	126.703	243.856	38:730\$700	97:845\$800
Fumo em corda ou rolo.....	—	5.888	—	11:776\$000
Fumo desfiado.....	338	1.334	1:450\$000	4:669\$000
Fumo em folhas.....	11.632	2.806	8:142\$400	2:386\$300
Temperos.....	—	11.818	—	23:435\$000
Tomates.....	400	—	400\$000	—
Verduras.....	—	890	—	1:200\$000
<b>Total.....</b>	<b>4.616.992</b>	<b>4.926.077</b>	<b>1.501:167\$990</b>	<b>2.842:679\$810</b>
<b>3 — MINERAES E SEUS PRODUCTOS</b>				
Agua mineral.....	29.368	2.753	23:523\$600	3:288\$400
<b>Total.....</b>	<b>29.368</b>	<b>2.753</b>	<b>23:523\$600</b>	<b>3:288\$400</b>
<b>4 — PRODUCTOS INDUSTRIAES</b>				
Aguardente.....	1.248.383	1.309.712	184:223\$370	278:730\$060
Assucar branco.....	3.301.050	3.271.830	1.869:048\$450	2.268:871\$200
Assucar crystal.....	79.376.020	97.313.210	54:522:774\$200	78.251:756\$200
Assucar demerara.....	4.961.010	12.190.695	2.461:845\$450	7.965:013\$050
Assucar mascavado.....	37.402.504	37.631.490	13.748:157\$900	17.130:469\$250
Assucar refinado.....	7.075	5.040	5:293\$050	5:544\$250
Assucar somenos.....	22.011.795	22.143.925	11.721:272\$350	14.254:774\$100
Assucar usina.....	14.056.640	17.078.980	10.691:563\$400	16.280:376\$400
Bebidas fermentadas.....	31.635	663	41:879\$100	2:839\$000
Biscoutos.....	28.300	18.300	79:476\$000	89:416\$000
Bolachas.....	4.438	4.049	9:042\$000	8:108\$000
Cervejas.....	48	1.915	33\$600	2:263\$000
Chocolate.....	—	7.793	—	23:379\$000
Confeitos.....	174.408	211.704	212:176\$260	275:583\$000

**Exportação pelo porto do Recife, nos annos de 1927 e 1928, segundo o peso e o valor official**  
PARA O PAIZ

MERCADORIAS	KILOS		VALOR OFFICIAL	
	1927	1928	1927	1928
<b>CLASSE I — Artigos destinados á alimentação — (Continuação)</b>				
Conservas.....	6.864	386	6:177\$600	772\$000
Doce em calda.....	697.924	743.170	629:753\$600	817:496\$900
Doce em massa.....	6.162.736	6.441.172	6.164:492\$200	7.085:466\$800
Doce secco.....	33.590	682	6:680\$000	2:728\$000
Farinha de mandioca.....	146.180	7.660	48:558\$900	3:416\$400
Farinha das mercês.....	2.409	2.300	5:490\$500	5:750\$000
Farinha de trigo.....	1.081.082	1.242.720	667:317\$100	985:051\$000
Gazosas.....	17.419	37.988	14:351\$200	30:390\$400
Generos alimenticios.....	10	30	40\$000	120\$000
Gomma de araruta.....	1.055	2.450	2:075\$000	5:348\$000
Gomma de mandioca.....	1.182	70	838\$400	48\$000
Massas alimenticias.....	8.788	10.512	13:161\$300	11:934\$000
Massa de tomates.....	549.220	792.283	494:582\$200	872:956\$300
Queijos.....	500	15	2:689\$000	90\$000
Mel de assucar.....	96	—	240\$000	—
Rapaduras.....	1.047	—	620\$600	—
Vinagre.....	15.335	33.655	3:893\$750	13:769\$500
Vinho.....	—	18.721	—	26:983\$000
Total.....	172.225.855	200.514.159	103.607:745\$850	146.699:433\$810
Total da classe I.....	176.879.308	205.444.974	105.162:058\$830	149.551:132\$920

**CLASSE II — Artigos destinados a forragens**

**1 — VEGETAES E SEUS PRODUCTOS**

Farelo de trigo.....	104.215	59.075	36:063\$750	14:768\$250
Milho.....	7.103.160	4.673.930	1.687:788\$000	1.210:814\$400
Total da classe II.....	7.207.375	4.733.005	1.723:851\$750	1.225:582\$650

**CLASSE III — Artigos destinados a diversos usos**

**1 — ANIMAES E SEUS PRODUCTOS**

Animaes cavallares.....	4.335	2.821	21:400\$900	62:500\$000
Animaes mnares.....	—	—	—	7:100\$000
Aparas de pelles.....	132	—	3:500\$000	—
Cascos de pequenos animaes.....	—	13	—	260\$000
Cera de abellas.....	486	971	685\$800	2:124\$000
Couros preparados.....	54.622	40.289	133:411\$700	162:775\$000
Couros seccoos espichados.....	—	13	—	52\$000
Crinas.....	50	200	100\$000	100\$000
Lã de carneiro.....	—	11.220	—	33:660\$000
Pelles de cabra.....	10.704	26.390	100:881\$190	280:676\$670
Pelles de carneiro.....	27.116	44.632	180:038\$770	338:359\$810
Pelles de pequenos animaes.....	1.290	1.501	3:274\$500	4:207\$500
Pennis de aves.....	80	55	100\$000	2:750\$000
Raspas de couro.....	27.358	58.286	15:023\$000	83:192\$000
Raspas de couro e sola preparadas.....	96.118	141.744	190:256\$500	360:378\$000
Raspas de sola.....	114.692	146.625	84:621\$700	177:357\$200
Retalhos de raspas de sola.....	113	290	38\$700	134\$800
Retalhos de sola.....	6.446	3.672	2:065\$800	1:936\$000
Sêbo.....	—	3.499	—	5:248\$500
Sola.....	20.169	12.034	60:585\$000	45:024\$500
Vaquetas.....	196.693	154.478	882:866\$440	695:151\$000
Total.....	560.614	652.633	1.678:849\$100	2.262:986\$990



Exportação pelo porto do Recife, nos annos de 1927 e 1928, segundo o peso e o valor official  
PARA O PAIZ

MERCADORIAS	KILOS		VALOR OFFICIAL	
	1927	1928	1927	1928

CLASSE III - Artigos destinados a diversos usos  
2 - VEGETAES E SEUS PRODUCTOS

Algodão.....	10.730.545	7.065.623	28.752:2488770	23.517:5478160
Bagas de mamona.....	3.240	120	1:3285400	548000
Bagaco de bagas de mamona.....	99.000	455.000	9:0005000	45:5008000
Borracha.....	7.063	3.038	5:2978250	3:5695400
Caroco de algodão.....	5.931.675	5.177.040	1.030:1778640	1.255:2198200
Cera de carnaúba.....	50	738	1178500	2:9528000
Cocos de babasú.....	540	—	3448000	—
Cocos de oricury.....	2.100	—	2315000	—
Feculas.....	13.610	14.038	4:6618000	11:2178000
Fibras de caroá.....	320	952	3205000	4768000
Fibras de gravatá.....	4.279	514	1:2838700	2578000
Fios de algodão.....	40.435	25.441	72:8418000	78:2588000
Fios de juta ou cambium.....	—	3.310	—	9:9308000
Flôres.....	—	71	—	1:6428000
Madeiras aparelhadas ou serradas.....	9.656	348	4:4248000	2:2278200
Madeiras em bruto.....	3.500	123	8758000	208000
Orchideas.....	1.213	875	3:6008000	4:3158000
Pallas de piassava.....	5.724	—	5:9588000	—
Palha de oricury.....	1.074	150	1:0748000	1508000
Plantas.....	2.699	330	2:5318600	1:8408000
Sementes de canna.....	—	1.000	—	1308000
Sementes de fructas.....	—	4.420	—	1:3268000
Sementes não especificadas.....	2.797	265	3:4778100	798500
Total.....	16.850.520	13.053.396	29.900:7898960	24.936:7098460

3 - MINERAES E SEUS PRODUCTOS

Barro refractario.....	14.600	18.750	11:7808000	18:9508000
Cal.....	443.770	454.488	52:5558400	45:5438800
Mica.....	—	1.740	—	1:7408000
Ocre.....	992	1.475	4768000	4425500
Pedras britadas.....	4.560	6.150	458600	618500
Pedras de mó.....	13.984	2.578	9:8298300	1:4248000
Roxo terra.....	500	232	5878000	698600
Sal.....	256.570	234.800	25:8258000	23:4808000
Total.....	734.976	720.213	101:0988300	91:7118400

4 - PRODUCTOS INDUSTRIAES

Acidos.....	114	—	468080	—
Afiadores.....	15	—	158000	—
Alcatifa.....	—	85	—	1708000
Alcutão.....	570	760	8468650	1:1408000
Alcool.....	12.046.521	10.989.259	2.930:9738410	4.574:7688000
Alcool desmaturado.....	1.014.002	594.013	259:1158550	198:7838150
Anil.....	3.949	4.072	7:9488000	16:2888000
Arame.....	—	180	—	4328000
Aviamentos.....	—	5	—	308000
Azeite de carrapato.....	—	3.063	—	3:5938600
Azulejos.....	—	2	—	108000
Balanças.....	—	2	—	3608000
Barbantes.....	59.707	121.995	119:4148000	488:1268000
Bengalas.....	—	6	—	908000

**Exportação pelo porto do Recife, nos annos de 1927 e 1928, segundo o peso e o valor official**  
PARA O PAIZ

MERCADORIAS	KILOS		VALOR OFFICIAL	
	1927	1928	1927	1928
<b>CLASSE III — Artigos destinados a diversos usos — (Continuação)</b>				
Bolsas, pastas, carteiras, etc.....	—	1.042	—	23:981\$000
Bonnets e gorros.....	708	2.230	2:652\$000	13:890\$000
Botões.....	221	110	331\$500	330\$000
Breu.....	—	400	—	120\$000
Brinquedos.....	—	560	—	2:000\$000
Bronze.....	200	—	600\$000	—
Cabos de vassouras.....	8.511	3.736	2:538\$000	289\$300
Cachimbos de barro.....	3.135	4.130	1:911\$000	4:130\$000
Caixas de papelão.....	2.736	2.271	8:186\$000	5:677\$500
Calçados.....	4.581	27.124	39:526\$000	303:299\$100
Canas de ferro.....	4.950	6.144	14:465\$000	30:085\$000
Canisãs.....	1.109	736	24:930\$000	18:780\$000
Canos de barro vidrado.....	20.755	138.966	16:590\$500	175:754\$800
Capas.....	64	91	4:503\$000	10:740\$000
Capulas para garrafas.....	4.890	4.700	9:812\$000	9:400\$000
Carbureto.....	—	180	—	21\$600
Cartas de jogar.....	7.380	9.300	52:734\$000	92:236\$000
Carvão animal.....	9.490	124.765	6:643\$000	99:812\$000
Carvão cock.....	26.238	53.316	4:760\$040	20:663\$200
Carvão vegetal.....	—	370	—	1:149\$000
Cera não especificada.....	—	220	—	880\$000
Cera ou graxa para assoalho.....	—	162	—	192\$000
Cera em obras.....	22.349	21.092	111:335\$000	93:857\$000
Chapêos.....	7.831	7.412	88:010\$800	86:289\$000
Chapêos para senhoras.....	188	—	13:650\$000	—
Chapêos de sol.....	8.651	17.024	86:006\$200	179:820\$200
Charutos.....	—	4	—	40\$000
Chumbo.....	1.885	2.628	2:135\$000	4:485\$800
Cigarros.....	263.085	229.870	1.432:630\$000	1.264:304\$000
Cintos.....	—	114	—	1:532\$000
Cobertores.....	126.624	151.668	525:836\$400	758:551\$000
Cobre em bruto.....	920	37	1:840\$000	81\$400
Cobre em obras.....	1.139	874	2:098\$000	2:094\$400
Cofres.....	—	24.492	—	384:950\$000
Colchas.....	2.913	68.567	24:273\$000	376:963\$000
Colchões.....	90	33	105\$000	160\$000
Colla.....	—	50	—	100\$000
Copos de massa.....	—	395	—	850\$000
Cordas.....	102	2.026	104\$000	2:885\$000
Cordões.....	2.906	1.146	1:912\$000	5:730\$000
Correias.....	1.994	980	11:156\$000	10:742\$000
Desinfectantes.....	11.838	14.053	12:388\$000	22:227\$500
Encerados.....	217	894	1:195\$000	2:682\$000
Escovas.....	170	610	425\$000	2:600\$000
Espanadores.....	—	64	—	96\$000
Espelhos.....	555	1.029	1:866\$000	3:806\$000
Estanho.....	100	—	700\$000	—
Esteiras.....	—	1.125	—	600\$000
Estopa.....	7.268	5.636	5:478\$400	5:193\$800
Explosivos.....	15.290	1.495	119:196\$000	3:588\$000
Farelo de caroço de algodão.....	214.500	12.500	32:175\$000	2:225\$000
Farinha medicinal.....	10.565	13.553	26:036\$750	32:880\$000
Flôres artificiaes.....	35	50	580\$000	1:250\$000
Fogões.....	—	2.781	—	39:290\$000
Gachetas.....	660	1.460	920\$000	1:460\$000
Gesso em pó.....	—	150	—	18\$000
Gravatas.....	4.372	853	10:332\$000	42:370\$000
Guarnições.....	—	19	—	1:200\$000

Exportação pelo porto do Recife, nos annos de 1927 e 1928, segundo o peso e o valor official  
PARA O PAIZ

MERCADORIAS	KILOS		VALOR OFFICIAL	
	1927	1928	1927	1928
<b>CLASSE III — Artigos destinados a diversos usos — (Continuação)</b>				
Imagens .....	620	1.451	10:455\$120	20:788\$400
Impressos .....	—	—	—	—
Kaolin .....	6.182	53.700	2:915\$500	9:780\$000
Laça perfume .....	28.882	56.885	202:174\$000	455:066\$000
Lastros e cabeceiras para camas .....	—	1.903	—	5:010\$000
Lenços .....	—	144	—	2:963\$000
Livros em branco .....	1.070	690	5:490\$000	4:041\$000
Livros impressos .....	1.943	2.746	15:250\$000	17:724\$000
Lixa .....	60	125	60\$000	562\$500
Lona .....	—	140	—	980\$000
Lenstrol e pastas para limpar metais .....	—	190	—	344\$000
Medicamentos .....	39.828	45.624	265:397\$900	519:756\$400
Medicamentos homeopaticos .....	89	262	1:068\$000	3:406\$000
Meias .....	904	923	25:965\$000	27:690\$000
Molas .....	—	1.307	—	5:500\$000
Mossicos .....	63.934	1.752	7:022\$000	17:792\$000
Movéis de ferro .....	796	1.512	3:543\$500	4:840\$000
Movéis de madeira .....	8.252	3.078	29:494\$000	29:699\$000
Movéis de vime .....	1.479	468	7:564\$000	11:251\$000
Obras de barro e cimento .....	—	3.688	—	4:662\$000
Obras de couro .....	826	259	8:067\$000	5:186\$900
Obras de estanho .....	809	524	1:591\$000	1:467\$000
Obras de ferro .....	164.174	74.672	318:953\$800	146:983\$800
Obras de gesso e barro .....	25.892	113	41:357\$500	2:850\$000
Obras de latão e flandres .....	18.584	49.758	77:042\$500	126:796\$600
Obras de madeira .....	2.390	1.368	3:118\$400	7:010\$000
Obras de marmore .....	—	965	—	1:430\$000
Obras de metal e bronze .....	3.218	2.917	15:355\$000	24:834\$500
Obras de palha .....	2.535	8.244	1:707\$600	2:215\$000
Obras de papel .....	—	55	—	500\$000
Obras de papclão .....	490	—	1:448\$000	—
Obras de piassava .....	—	631	—	189\$300
Obras de vidro .....	1.114	1.296	4:1018\$400	8:194\$400
Óleo de caroço de algodão .....	1.017.953	1.456.027	227:920\$250	684:970\$250
Óleo de côco .....	3.736	7.350	5:604\$000	11:025\$000
Óleo combustível .....	178.476	164.443	107:085\$600	86:307\$300
Óleo não classificado .....	16.993	3.435	13:131\$500	3:138\$500
Óleo de ricino ou mamona .....	408.482	534.707	282:534\$800	496:092\$700
Ornamentos para ataúdes .....	1.998	3.492	2:997\$000	12:505\$000
Ornamentos para igreja .....	—	11	—	1:000\$000
Oxygenio .....	48.950	19.908	73:670\$000	29:268\$000
Palha para garrafas .....	—	6.394	—	6:394\$000
Papel para cigarros .....	17.820	26.099	101:733\$000	173:276\$000
Papel para embrulho .....	1.082.199	2.495.070	1.110:002\$000	2.498:146\$000
Papel para impressão .....	—	4.726	—	7:089\$000
Papel pautado .....	—	902	—	2:571\$500
Papelão .....	—	13	—	2\$600
Parafina .....	1.454	—	1:856\$000	—
Parafusos e porcas .....	—	6.423	—	12:814\$000
Pellicas .....	457	2.334	2:742\$000	27:668\$000
Perfumarias .....	23.704	30.473	108:564\$000	234:928\$000
Phosphoros .....	47.142	2.490	118:455\$000	6:225\$000
Pinecis, brochas, etc. ....	—	100	—	30\$000
Pixe .....	13.039	24.298	7:251\$800	7:289\$400
Pó de serra .....	—	1.432	—	150\$000
Pólvora .....	847.578	466.216	847:580\$200	490:217\$300
Pregos .....	91.608	164.078	96:742\$000	240:157\$000
Prensas .....	—	497	—	4:150\$000

**Exportação pelo porto do Recife, nos annos de 1927 e 1928, segundo o peso e o valor official**  
PARA O PAIZ

MERCADORIAS	KILOS		VALOR OFFICIAL	
	1927	1928	1927	1928
<b>CLASSE III — Artigos destinados a diversos usos (Continuação)</b>				
Quadros .....	1.431	56	13:740\$000	678\$000
Rédes .....	210	62	2:490\$000	1:240\$000
Rendas .....	—	33	—	712\$900
Resíduos de algodão .....	—	125.603	—	75:362\$400
Resíduos de amiação .....	14.633	43.370	3:911\$600	20:359\$350
Roupa feitas .....	426	454	8:130\$000	26:232\$000
Sabão .....	164.290	126.365	130:441\$200	101:092\$000
Sabão medicinal .....	4.733	1.347	8:873\$600	1:077\$600
Sacos de amiação .....	540.538	665.806	981:712\$000	1.507:221\$500
Sacos de papel .....	9.956	6.605	6:969\$200	6:605\$000
Serpentinas .....	500	2.635	800\$000	4:280\$000
Stearina .....	—	2.785	—	3:937\$490
Tamancos .....	—	1.674	—	2:042\$400
Tecidos de algodão .....	4.015.072	3.879.048	38.219:565\$700	43.133:936\$600
Tecidos de amiação .....	—	188.852	—	707:105\$000
Tecidos de malha .....	60.027	59.985	1.055:943\$500	1.302:963\$000
Tecidos de seda .....	144.785	1.760	82:411\$050	163:096\$580
Telhas de barro .....	2.000	69.372	150\$000	10:100\$000
Tijolos refractarios .....	2.028	7.140	57\$8160	1:908\$000
Tinta de escrever .....	862	1.126	5:317\$200	4:791\$000
Tintas de impressão .....	—	2.205	—	7:658\$000
Tinta a óleo .....	—	67	—	670\$000
Tinta em pó .....	—	59	—	35\$000
Toalhas .....	8.317	25.663	73:366\$000	314:245\$500
Tapos .....	—	953	—	293\$030
Troly .....	—	426	—	400\$000
Vassouras de palha .....	440	—	44\$000	—
Vassouras de piassava .....	5.700	8.443	8:631\$100	7:109\$600
Vela de carnaúba .....	—	2.694	—	5:517\$000
Vernizes .....	—	561	—	1:122\$000
Diversas .....	117	21.881	5:867\$060	7:352\$000
Total .....	23.101.214	23.681.253	50.875:962\$320	63.465:578\$910
Total da classe III .....	41.247.324	38.107.495	82.556:699\$680	90.756:986\$760

**Resumo**

**CLASSE I — Artigos destinados á alimentação**

Animaes e seus productos .....	7.093	1.985	29:621\$660	5:730\$000
Vegetaes e s/ productos .....	4.616.992	4.926.077	1.501:167\$990	2.842:679\$810
Mineiras e s/ productos .....	29.368	2.753	23:523\$600	3:288\$400
Productos industriaes .....	172.225.855	200.514.159	103.607:745\$580	146.699:433\$810
Total da Classe I .....	176.879.308	205.444.974	105.162:658\$830	149.551:132\$820

**CLASSE II — Artigos destinados a forragens**

Vegetaes e s/ productos .....	7.207.375	4.733.005	1.723:851\$750	1.225:582\$650
Total da Classe II .....	7.207.375	4.733.005	1.723:851\$750	1.225:582\$650

**CLASSE III — Artigos destinados a diversos usos**

Animaes e s/ productos .....	560.614	652.633	1.678:849\$100	2.262:986\$990
Vegetaes e s/ productos .....	16.850.520	13.053.396	29.900:789\$960	24.936:709\$460
Mineiras e s/ productos .....	734.976	720.213	101:098\$300	91:711\$400
Productos industriaes .....	23.101.214	23.681.253	50.875:962\$320	63.465:578\$910
Total da Classe III .....	41.247.324	38.107.495	82.556:699\$680	90.756:986\$760
Total Geral .....	225.334.007	248.285.474	189.442:610\$260	241.533:701\$430

Exportação pelo Porto do Recife, nos annos de 1927 e 1928,  
segundo o peso e o valor official

PARA O ESTRANGEIRO

MERCADORIAS	KILOS		VALOR OFFICIAL	
	1927	1928	1927	1928
CLASSE I — ANIMAES E SEUS PRODUCTOS				
Aves domesticas.....	3.111	4.980	6:800\$000	9:567\$500
Cabellos de animaes.....	3.048	1.067	6:096\$000	2:134\$000
Cascos de pequenos animaes.....	—	65	—	1:30\$000
Cera de abelhas.....	2.834	1.720	8:797\$500	5:160\$000
Chifres de boi.....	46.939	38.079	20:861\$900	6:010\$940
Pequenos animaes bravios.....	—	8	—	200\$000
Pequenos animaes vivos.....	461	395	6:930\$000	5:930\$000
Couro e suas manufacturas				
Couros preparados.....	392	—	980\$000	—
Couros seccoos salgados.....	499.663	518.410	1.199:103\$290	1.890:163\$740
Couros seccoos espichados.....	185.407	241.118	611:528\$590	1.150:997\$670
Couros verdes.....	184.017	114.956	347:525\$800	280:625\$500
Rarpas de sola.....	—	506	—	607\$200
Sola.....	1.271	—	3:813\$000	—
Total.....	870.759	874.990	2.162:950\$780	3.322:404\$010
Crima animal.....	2.674	6.370	5:348\$000	12.740\$000
Lã de carneiro.....	5.880	5.177	17:640\$000	15.531\$800
Pelles				
Aparas de pelles.....	17.720	5.142	2:658\$000	771\$300
Pelless de cabras.....	651.287	672.245	6.215:391\$090	6.982:597\$710
Pelless de carneiro.....	182.467	214.380	1.281:103\$820	1.621:894\$680
Pelless de pequenos animaes.....	12.675	11.071	31:660\$000	27:677\$000
Total.....	864.149	902.838	7.530:812\$910	8.632:940\$690
Penhas de aves.....	500	—	680\$000	—
Residuos de lã de carneiro.....	—	1.573	—	3:932\$500
Total da classe I (Cabeças [Kilog.]).....	1.796.774	1.831.912	9.753:187\$090	12.002:133\$240
CLASSE II — MINERAES E SEUS PRODUCTOS				
Flandres em obras.....	66.535	137.877	1:330\$700	2:757\$540
Mica.....	2.335	60	2:335\$000	60\$000
Total da classe II.....	68.870	137.937	3:665\$700	2:817\$540
CLASSE III — VEGETAES E SEUS PRODUCTOS				
Alibios vegetaes.....	7.380	—	738\$000	—
Aguardente.....	—	135	—	162\$000
Alcool.....	3.500	—	700\$000	—
Algodão				
Algodão.....	3.097.980	3.565.597	10.044:031\$730	12.069:022\$480
Fios de algodão.....	51.124	—	46:066\$000	—
Total.....	3.149.104	3.565.597	10.090:068\$330	12.069:022\$480
Algodão pinnar.....	5.820	—	14:550\$000	—
Assucar				
Assucar chrystal.....	3.838.449	1.020.600	2.609:592\$260	548:922\$000
Assucar demerara.....	21.129.362	19.147.529	10.488:523\$060	6.018:614\$070
Assucar mascava lo.....	8.611.758	407.490	2.528:606\$580	137:598\$000
Assucar refinado.....	4.105	3.330	3:242\$000	3:582\$600
Assucar sonucio.....	23.325	—	9:563\$250	—
Assucar usinu.....	21.471	3.422	16:629\$970	3:318\$880
Total.....	33.628.470	20.582.272	15.656:158\$020	6.712:035\$550
Bagaco de bagas de mamona.....	—	2.917	—	375\$100
Bebidas fermentadas.....	200	—	80\$000	—
Borracha.....	13.700	—	10:078\$500	—

## Exportação pelo Porto do Recife, nos annos de 1927 e 1928, segundo o peso e o valor official

PARA O ESTRANGEIRO

MERCADORIAS	KILOS		VALOR OFFICIAL	
	1927	1928	1927	1928
Café.....	5.138.590	4.139.855	11.936:417\$700	10.453:513\$300
Castanhas de cajú.....	—	90	—	18\$000
Côra de carnaúba.....	27.612	—	64:888\$200	—
Côcos.....	91.820	130.900	11:266\$000	36:841\$000
Dôce em calda.....	4.620	19.785	4:158\$000	11:863\$500
Dôce em massa.....	109.843	67.959	109:093\$000	74:789\$050
Farelo de caroço de algodão.....	2.314.021	4.653.360	347:103\$150	698:004\$000
Farelo de coco.....	—	377	—	56\$550
Farinha de mandiôca.....	40.076	240	8:822\$040	96\$600
Farinha de trigo.....	1.760	—	1:056\$000	—
Fibras vegetaes				
Fibras de caroá.....	4.247	—	1.274\$100	—
Fibras de gravatá.....	—	119	—	59:500\$000
Total.....	4.247	119	—	59:500\$000
Fructas.....	13.625	33.763	4:087\$500	13:505\$200
Fructas para extracção de oleos				
Bagas de mamona.....	4.806.920	2.871.600	2.457:090\$000	1.440:759\$000
Caroço de algodão.....	176.620	432.000	36:194\$400	4:320\$000
Côco de babassú.....	22.800	—	3:800\$000	—
Côco de ouricury.....	6.480	—	565\$000	—
Total.....	5.012.820	3.303.600	2.497:649\$400	1.445:079\$000
Fumo e seus preparados				
Charutos.....	—	16	—	165\$000
Fumo em rolo.....	—	60	—	120\$000
Fumo em folhas.....	7.259	370	5:081\$300	259\$000
Total.....	7.259	446	5:081\$300	544\$000
Livros.....	—	137	—	800\$000
Madeiras				
Dormentes.....	4.000	—	150\$000	—
Madeiras em bruto.....	16.047	38.396	3:209\$400	15:259\$000
Madeiras serradas ou aparelhadas.....	3.690	—	598\$000	—
Total.....	23.737	38.396	3:957\$400	15:259\$000
Tecidos de sêda.....	5.643	—	19:186\$200	—
Massa de tomate.....	—	970	—	1:067\$000
Medicamentos.....	61	—	41\$300	—
Milho.....	162.060	—	27:559\$200	—
Óleo de mamona.....	900	900	630\$000	900\$000
Orchideas.....	4.434	4.440	13:242\$000	22:170\$000
Pastas de caroço de algodão.....	—	101.625	—	15:243\$750
Perfumarias.....	—	37	—	296\$000
Resíduos de algodão.....	—	85.554	—	51:332\$400
Sementes de fructas.....	—	11.040	—	3:312\$000
Sementes de oiticica.....	—	64.620	—	19:386\$000
Sementes.....	—	19.080	—	5:724\$000
Trapos.....	—	3.397	—	509\$550
Diversos.....	5.056	170	12:640\$900	25\$500
Total da classe III.....	49.776.358	36.822.772	40.840:516\$340	31.651:990\$030
RESUMO				
Classe I	3.572	5.383	13:730\$000	15:697\$500
Classe II	1.796.774	1.831.912	9.753:187\$090	12.002:153\$240
Classe III	68.870	137.937	3:665\$700	2:817\$540
Total geral.....	49.776.358	36.822.772	40.840:516\$340	31.651:990\$030
Total geral.....	51.642.002	38.792.621	50.597:369\$130	43.656:960\$810

Importação de cabotagem, pelo porto do Recife, no bienio de 1927 a 1928

MERCADORIAS	KILOS		VALOR OFFICIAL	
	1927	1928	1927	1928
CLASSE I				
1 — Animaes e seus productos				
Bacalhau.....	89.710	289.170	198:800\$250	542:300\$000
Banha.....	244.063	768.119	724:790\$000	1.560:169\$000
Carne congelada em conserva ou defumada.....	347.274	526.358	479:610\$000	977:779\$000
Canário.....	3.681	—	20:300\$000	—
Mel de abelha.....	—	11.885	—	9:410\$000
Peixes.....	553.546	423.101	709:371\$850	586:410\$530
Toncinho.....	4.763	3.150	19:020\$000	9:110\$000
Visceras.....	340.918	448.080	515:649\$500	804:226\$000
Total.....	1.583.955	2.469.863	2.667:541\$250	4.489:404\$530
2 — Vegetaes e seus productos				
Avaruta.....	3.068	14.300	4:000\$000	16:600\$000
Arroz.....	2.226.862	3.289.122	1.980:746\$600	2.095:468\$000
Azeitonas.....	29.895	11.772	46:028\$000	34:231\$000
Batatas.....	904.252	802.536	724:767\$080	711:651\$000
Cacão.....	15.539	20.866	16:200\$000	33:130\$000
Café.....	2.625.113	1.996.076	6.195:472\$800	5.405:135\$000
Cancla.....	6.587	2.423	9:816\$500	13:006\$000
Castanhas.....	555	478	2:640\$000	1:300\$000
Cebolas e alhos.....	597.289	1.130.989	582:987\$000	1.295:682\$000
Cevada.....	63.540	121.024	37:280\$000	69:990\$000
Côcos.....	3.007.936	2.712.873	760:954\$000	855:010\$360
Côcos babassú.....	62.841	72.530	33:500\$000	36:400\$000
Farinha de centeio.....	400	950	660\$000	2:056\$000
Farinha de mandioca.....	303.208	7.845.252	250:079\$100	4.166:265\$000
Farinha de trigo.....	1.211.232	792.132	849:350\$000	540:800\$000
Felçao.....	2.061.001	1.042.061	1.646:340\$000	812:370\$000
Fructas.....	87.125	148.939	338:164\$500	503:920\$000
Funho.....	756.993	1.154.159	2.313:006\$000	2.476:000\$000
Goma.....	780.787	627.739	571:270\$000	513:480\$200
Herva doce.....	—	300	—	800\$000
Herva matte.....	12.595	21.917	25:692\$000	53:292\$000
Inhamé.....	—	195	—	1:700\$000
Milho.....	—	570.580	—	257:750\$000
Nozes.....	440	580	1:200\$000	1:800\$000
Pimenta.....	3.971	600	19:400\$000	4:800\$000
Polylio.....	72.820	117.010	94:400\$000	67:730\$000
Trigo.....	1.803	1.120	3:856\$000	1:940\$000
Total.....	14.826.852	22.498.523	16.507:809\$580	19.972:306\$560
3 — Mineraes e seus productos				
Agua mineral.....	262.893	157.736	359:225\$000	181:265\$000
Sal.....	8.518.276	6.986.781	500:838\$330	488:680\$620
Total.....	8.781.173	7.144.517	860:063\$330	669:945\$620
4 — Productos industriaes				
Agua gazosa.....	7.309	5.291	10:800\$000	8:610\$000
Aguardente.....	3.234	510	13:740\$000	4:300\$000
Assucar.....	1.806.182	808.631	961:860\$000	523:893\$400
Bebidas.....	32.751	218.897	178:500\$000	433:766\$000

### Importação de cabotagem, pelo porto do Recife, no bienio de 1927 a 1928

MERCADORIAS	KILOS		VALOR OFFICIAL	
	1927	1928	1927	1928
Biscoutos .....	40.264	62.264	57:080\$000	91:550\$000
Bolacha .....	1.796	2.550	5:00\$800	10:910\$000
Corveja .....	3.037.907	3.827.662	4.539:019\$000	4.341:305\$850
Charutos .....	63.082	76.037	827:908\$500	933:539\$000
Chocolate .....	24.757	17.814	138:931\$900	80:424\$000
Chopp .....	24.231	106.876	52:000\$000	135:360\$000
Cigarros .....	251.954	354.182	1.694:600\$000	1.823:600\$000
Condimentos .....	155.828	156.573	713:932\$050	511:537\$400
Confeitos .....	52.500	59.539	171:115\$580	356:853\$000
Conservas .....	60.879	152.653	248:912\$000	467:238\$000
Doces .....	61.552	46.153	167:832\$200	140:872\$200
Fariuhas sagú, tapioca e vitamina	41.968	38.005	59:109\$000	54:025\$000
Farinha lactea .....	2.464	3.593	6:460\$000	22:920\$000
Fermento .....	1.101	796	7:290\$000	4:864\$000
Garaná .....	23.385	25.997	38:600\$000	32:430\$000
Leite condensado .....	27.860	105.125	93:600\$000	300:530\$000
Manteiga .....	1.121.188	1.414.759	5.923:384\$500	8.081:734\$200
Manteiga de cacão .....	—	158	—	500\$000
Presuntos salames .....	47.396	10.481	215:187\$500	62:980\$000
Queijos .....	172.078	202.558	966:697\$500	1.206:264\$700
Succos de uvas .....	8.252	10.406	54:940\$000	37:950\$000
Vinagre .....	—	2.400	—	4:750\$000
Vinhos .....	597.691	738.113	987:380\$000	1.072:959\$600
Whisky .....	—	1.920	—	5:000\$000
Xarque .....	17.151.993	18.743.225	36.427:116\$330	43.294:797\$563
Total .....	24.822.602	27.192.889	54.550:996\$060	64.043:463\$912

## CLASSE II

## Vegetaes e seus productos

Alfafa .....	408	3.195	1:200\$000	3:500\$000
Alpista .....	115.357	146.380	178:000\$700	213:358\$000
Farelo .....	1.740.251	651.036	438:600\$000	291:480\$000
Fanço .....	900	1.720	2:000\$000	2:980\$000
Total .....	1.856.916	802.331	619:800\$700	511:318\$000

## CLASSE III

## Animaes e seus productos

Animaes vivos não especificados	18.300	3.800	148:950\$000	83:000\$000
Animaes (caminos) .....	—	601	—	100\$000
Animaes (cavallares) .....	—	8.900	—	104:000\$000
Animaes (muares) .....	—	135	—	300\$000
Aves vivas não especificadas .....	70	1.540	450\$000	7:600\$000
Couros .....	594.958	639.138	2.124:703\$150	3.066:384\$100
Crina .....	2.659	8.647	11:100\$000	15:968\$000
Graxa não especificada .....	13.314	21.338	30:813\$000	61:145\$000
Lã .....	753	979	3:400\$000	1:300\$000
Ossos .....	5.011	2.760	2:516\$000	420\$000
Pelles .....	104.867	144.400	495:294\$000	1.329:750\$000
Raspa de sola .....	39.358	45.577	106:773\$400	149:726\$400
Sêbo .....	2.246.573	2.909.994	2.629:326\$580	2.746:336\$000
Sola .....	94.805	75.799	369:701\$000	337:155\$000
Vaquetas .....	557	891	12:000\$300	8:840\$000
Total .....	3.121.225	3.864.499	5.935:027\$160	7.912:224\$500



Importação de cabotagem, pelo porto do Recife, no biênio de 1927 a 1928

MERCADORIAS	KILOS		VALOR OFFICIAL	
	1927	1928	1927	1928

CLASSE III

2 — Vegetaes e seus productos

Algodão .....	136.940	703.205	394:210\$000	2.654:455\$000
Amido .....	1.112	1.535	2:740\$000	11:600\$000
Borraçca .....	5.776	17.731	30:130\$000	40:617\$000
Caroço de algodão .....	—	1.612.624	—	383:483\$000
Casca de cacão .....	2.470	7.365	2:200\$000	5:860\$000
Cera .....	220.771	135.000	688:555\$000	548:434\$000
Crina .....	1.943	11.050	2:310\$000	7:000\$000
Euxertos .....	—	3.280	—	7:700\$000
Fibras de coco .....	—	2.305	—	18:000\$000
Lúpulo .....	—	320	—	500\$000
Madeiras .....	7.699.933	10.638.188	3.440:285\$700	3.644:938\$790
Mamona .....	10.260	144.052	3:400\$000	77:684\$000
Palha .....	21.895	26.704	78:600\$000	141:930\$000
Palha para chapéus .....	10.666	4.535	4:200\$000	13:177\$000
Piassava .....	34.162	47.404	42:287\$000	48:425\$000
Piolho de algodão .....	1.594	3.986	500\$000	10:400\$000
Plantas vivas .....	7.027	1.571	9:220\$000	4:050\$000
Resíduos diversos .....	34.270	13.048	56:270\$000	26:500\$000
Resina .....	—	25	—	600\$000
Salsa .....	599	2.476	9:000\$000	20:930\$000
Sêbo ucuhaba .....	—	2.100	—	8:000\$000
Sementes .....	720	2.736	300\$000	2:150\$000
Sementes de algodão .....	—	12	—	10\$000
Sementes de lúlio .....	—	3.000	—	2:000\$000
Sementes de gergelim .....	1.228	—	350\$000	—
Talas .....	—	2.000	—	2:000\$000
Urucú .....	—	9.345	—	13:100\$000
Vime .....	3.687	3.152	4:600\$000	2:800\$000
Total .....	8.195.053	13.398.549	4.769:157\$700	7.686:343\$790

3 — Mineraes e seus productos

Aço .....	1.875	3.114	9:200\$000	9:960\$000
Alumínio .....	5.861	6.467	41:620\$000	35:680\$000
Areia de moldar .....	8.092	27.630	4:700\$000	2:240\$000
Cal .....	222.330	323.223	117:760\$000	120:725\$000
Carvão .....	1.990.432	1.055	305:550\$000	6:700\$000
Chumbo .....	206.195	183.585	434:581\$150	347:038\$103
Cobre .....	1.769	50	6:230\$000	700\$000
Enxofre .....	9.989	2.852	9:600\$000	2:100\$000
Estanho .....	1.338	55	3:280\$000	700\$000
Ferro .....	173.529	160.700	169:068\$000	92:137\$000
Gesso .....	3.910	29.089	2:000\$000	25:250\$000
Giz .....	1.640	5.974	4:280\$000	19:485\$003
Granito .....	12.200	6.384	7:000\$000	30:000\$000
Kaolin .....	8.149	2.594	7:514\$000	5:320\$000
Latão .....	1.281	4.914	7:100\$000	23:240\$000
Marmore .....	28.535	64.300	51:300\$000	70:386\$000
Metas não especificados .....	15.651	23.610	147:223\$250	170:196\$800
Pedras .....	89.502	171.097	32:300\$000	27:600\$000
Salitre .....	58.815	—	19:420\$000	—
Total .....	2.781.121	4.016.693	4.379:726\$430	990:224\$100

## Importação de cabotagem, pelo porto do Recife, no biénio de 1927 a 1928

MERCADORIAS	KILOS		VALOR OFFICIAL	
	1927	1928	1927	1928
4 — Productos industriales				
Accessorios para aeroplanos.....	—	1.282	—	8.100\$000
Accessorios para automoveis.....	170.332	244.482	1.096.129\$500	1.124.043\$300
Alcool.....	23.200	36.400	28.000\$900	24.499\$000
Algodão hydrophilo.....	6.576	6.847	28.078\$050	41.415\$000
Amagom.....	—	14.169	—	59.234\$500
Anil.....	53.290	54.719	165.312\$500	101.182\$000
Auiliñas.....	62.226	103.065	522.720\$000	757.022\$800
Aparas de papel.....	219.681	174.370	134.852\$000	30.250\$000
Arame.....	8.944	4.986	39.659\$000	9.676\$000
Archivos.....	1.066	2.347	6.834\$000	37.841\$600
Armações para chapéus de sol.....	2.979	11.266	40.733\$000	91.218\$500
Armas e munições.....	6.378	39.355	117.700\$000	137.758\$500
Artigos de aço.....	2.396	3.317	28.860\$000	19.051\$000
Artigos de alumínio.....	8.631	13.576	76.661\$900	114.363\$500
Artigos de arame.....	3.327	8.388	18.530\$900	30.325\$000
Artigos de armarinho.....	131.515	123.543	2.161.011\$000	2.417.010\$800
Artigos de borracha.....	19.452	42.787	158.235\$900	292.732\$600
Artigos de bronze.....	34	265	90\$000	5.000\$000
Artigos canavalescos.....	17.993	435	106.385\$000	13.000\$000
Artigos de chapelaria.....	1.054	3.242	36.710\$900	44.199\$100
Artigos de chumbo.....	5.668	6.167	18.209\$000	19.218\$000
Artigos cinematographicos.....	3.298	842	40.342\$900	19.622\$500
Artigos cirurgicos.....	1.443	476	21.166\$800	12.900\$000
Artigos de cobre.....	5.298	4.195	73.200\$000	16.132\$200
Artigos de cortiça.....	2.487	3.230	8.760\$900	14.297\$000
Artigos de couro.....	24.996	28.327	284.573\$200	560.682\$500
Artigos de cutelaria.....	4.450	7.985	27.720\$900	55.980\$000
Artigos dentarios.....	2.507	2.771	63.320\$000	68.300\$000
Artigos de estanho.....	2.225	8.268	5.350\$000	35.450\$000
Artigos de ferro.....	95.710	161.557	379.793\$900	409.942\$100
Artigos de flandres.....	30.907	35.093	159.370\$900	103.435\$000
Artigos de gesso.....	—	34	—	200\$000
Artigos de lã.....	—	3.517	—	14.300\$000
Artigos de laboratorios.....	1.234	3.496	28.660\$000	60.176\$400
Artigos de látão.....	2.141	2.744	16.910\$000	19.208\$800
Artigos de livraria.....	106.670	101.868	428.184\$652	481.536\$000
Artigos de madeira.....	28.262	40.881	73.793\$000	66.525\$200
Artigos de marmore.....	—	266	—	3.000\$000
Artigos de metal não especificados.....	10.971	21.460	179.840\$200	222.114\$000
Artigos meteorologicos.....	147	18	3.950\$000	2.500\$000
Artigos de óptica.....	614	1.281	24.652\$000	23.361\$000
Artigos de palha.....	7.120	334	14.800\$000	3.830\$000
Artigos de papel.....	27.299	33.053	130.808\$400	146.240\$000
Artigos de papelão.....	5.527	14.717	30.700\$000	71.273\$000
Artigos de passamanaria.....	382	1.765	11.100\$000	39.860\$000
Artigos photographicos.....	28.573	18.610	248.211\$100	269.761\$100
Artigos para pintura.....	677	581	7.700\$000	8.570\$000
Artigos pyrotecnicos.....	12.925	15.855	45.355\$000	46.100\$000
Artigos radiologicos.....	891	627	27.010\$000	15.140\$000
Artigos sargueiros.....	1.929	1.620	18.452\$800	9.514\$800
Artigos sportivos.....	5.628	4.879	45.260\$000	40.837\$400
Artigos typographicos.....	19.702	4.788	141.255\$000	58.476\$200
Artigos de vidro.....	75.892	53.479	234.291\$800	172.000\$000
Artigos de zinco.....	11.989	2.686	37.388\$000	12.650\$000
Asphalto.....	160	15.960	100\$000	27.350\$000
Automoveis.....	312.408.734	452.512.053	2.147.700\$000	2.793.866\$000

Importação de cabotagem, pelo porto do Recife, no biénio de 1927 a 1928

MERCADORIAS	KILOS		VALOR OFFICIAL	
	1927	1928	1927	1928
Camifhões . . . . .	—	86.653	—	628.748\$000
Aviamentos para sapáteiro . . . . .	33.897	54.083	394.582\$000	402.480\$800
Azulejos . . . . .	1.471	1.263	5.320\$000	5.240\$000
Balanças . . . . .	491	9.909	5.280\$000	37.500\$000
Barbantes e cordões . . . . .	25.838	20.639	135.834\$000	107.175\$000
Bicycleta . . . . .	—	212	—	3.380\$000
Bijouteria . . . . .	1.991	2.580	57.323\$000	24.250\$000
Bilhares e pertences . . . . .	32.048	6.333	34.725\$000	41.900\$000
Bonets . . . . .	745	862	12.150\$900	14.500\$000
Botões . . . . .	10.715	14.444	167.181\$000	213.877\$600
Bren . . . . .	—	2.250	—	2.300\$000
Cabos, cordas e cordoallas . . . . .	36.333	47.803	108.965\$000	153.192\$250
Cabos de vassouras . . . . .	42.430	72.090	17.605\$900	35.900\$000
Calçados . . . . .	407.904	505.249	6.048.091\$600	5.819.700\$900
Caldeiras e pertences . . . . .	—	4.204	—	10.030\$000
Canuas . . . . .	19.647	8.521	44.237\$000	18.095\$000
Capas e Capotes . . . . .	3.084	2.680	46.599\$000	23.596\$000
Carbureto . . . . .	228.037	117.132	233.115\$000	118.775\$000
Carrocel . . . . .	—	—	—	30.000\$000
Carvão coek . . . . .	5.650	10.051	5.000\$000	2.300\$000
Chales . . . . .	11.958	17.157	108.372\$000	165.066\$000
Chapéus . . . . .	169.420	235.952	3.004.711\$700	3.628.158\$100
Chapéus de feltro . . . . .	—	9.824	—	200.216\$000
Chapéus de palha . . . . .	—	5.154	—	119.662\$000
Chapéus de sol . . . . .	5.824	3.458	118.110\$000	77.905\$000
Cimento . . . . .	34.602	41	10.549\$000	1.500\$000
Cobertores . . . . .	5.051	30.909	60.638\$000	254.322\$000
Cofres . . . . .	48.215	27.609	167.315\$000	123.889\$000
Colchias . . . . .	104.604	68.178	1.138.302\$250	660.630\$300
Cola . . . . .	28.898	30.556	107.371\$000	101.677\$500
Collarinhos . . . . .	2.737	3.588	78.346\$000	120.822\$000
Cordas mortuarias . . . . .	8.151	14.269	56.803\$000	144.570\$000
Coximilhos . . . . .	—	2.333	—	21.893\$000
Dextrina . . . . .	—	18.000	—	11.309\$000
Discos musicaes . . . . .	126	7.269	3.030\$000	105.569\$000
Encerados . . . . .	3.516	2.335	31.016\$000	30.726\$000
Escovas . . . . .	6.769	5.499	57.697\$700	56.111\$300
Espelhos . . . . .	18.917	28.776	109.903\$000	178.335\$000
Esteiras . . . . .	63.015	19.363	39.540\$000	18.800\$000
Estivas . . . . .	20.643	356.542	114.556\$800	441.998\$000
Estopas . . . . .	18.071	50.997	16.058\$000	236.820\$900
Explosivos . . . . .	194	4.972	872\$000	44.000\$000
Extintores de incendio . . . . .	347	1.539	4.725\$400	28.910\$000
Extracto vegetal . . . . .	—	2.471	—	3.384\$000
Fariula de ossos para adubos . . . . .	100.000	—	25.000\$000	—
Ferragens . . . . .	683.815	752.624	1.730.297\$200	1.905.820\$680
Films . . . . .	47.139	58.707	3.372.106\$000	4.433.008\$300
Filtros . . . . .	4.251	7	14.100\$000	600\$000
Fios . . . . .	35.194	14.308	293.659\$000	90.915\$900
Fios de algodão . . . . .	37.894	28.613	172.289\$800	71.640\$250
Fios de lã ou sêda . . . . .	829	4.463	24.390\$200	31.252\$000
Fios de juta . . . . .	40.485	—	26.000\$000	—
Fitas para machinas . . . . .	1.084	463	19.530\$000	13.400\$000
Fitas não especificadas . . . . .	126	312	9.000\$000	13.500\$000
Fitas de sêda etc. . . . .	23	2.710	2.000\$000	91.650\$000
Fitilho . . . . .	1.112	7.558	15.700\$000	46.725\$000
Flit . . . . .	—	10.535	—	51.600\$000
Flôres artificiaes . . . . .	723	20	31.300\$000	2.800\$000
Folhas de flandres . . . . .	11.201	9.148	16.419\$000	15.140\$000

**Importação de cabotagem, pelo porto do Recife, no bienio  
de 1927 a 1928**

MERCADORIAS	KILOS		VALOR OFFICIAL	
	1927	1928	1927	1928
Cachetas.....	492	681	15:404\$000	6:930\$000
Garrafas.....	56.435	141.279	61:870\$000	141:756\$000
Gazolina.....	351.697	392.361	245:300\$000	440:250\$000
Geladeiras.....	14.529	10.777	54:584\$000	39:990\$000
Gelatina.....	—	101	—	800\$000
Gramophones e pertences.....	10.333	4.882	135:857\$000	80:636\$000
Gravatas.....	2.301	3.718	92:960\$000	109:482\$000
Graxa para calçados.....	20.737	13.001	74:543\$000	61:465\$000
Imagens.....	893	2.169	12:200\$000	31:030\$000
Impressos.....	77.502	62.429	243:588\$900	367:147\$400
Instrumentos musicaes.....	1.848	1.930	23:223\$000	28:330\$000
Ladrilho.....	14.080	1.420	11:100\$000	1:700\$000
Laminas Gillet.....	104	336	4:603\$000	13:000\$000
Laminas não especificadas.....	2.200	2.041	10:873\$000	22:000\$000
Lampadas electricas.....	18.150	20.370	345:590\$000	646:995\$000
Lança-perfume.....	56.802	87.561	394:184\$000	709:580\$000
Lapis.....	4.863	3.666	50:599\$000	47:902\$000
Lenços.....	4.099	4.852	5:751\$250	89:320\$000
Linha.....	301.427	324.952	6.647:003\$700	5.623:015\$810
Linhaça.....	2.006	1.724	6:700\$000	6:010\$000
Linoleo.....	5.425	1.531	55:271\$000	21:767\$000
Livros.....	49.902	71.526	293:818\$300	474:927\$100
Lixa.....	12.232	10.285	19:332\$000	28:502\$000
Lona.....	45.378	31.627	295:463\$900	257:569\$580
Louças.....	110.214	169.423	392:244\$000	453:247\$100
Louça de barro.....	1.934	3.219	2:169\$500	8:955\$300
Louça de ferro.....	48.685	54.835	155:801\$000	162:330\$000
Máquinas,apparelhos e accessorias.....	223.675	95.804	1.429:199\$000	955:805\$000
Máquinas e instrumentos agricolas.....	3.859	12.055	21:450\$000	53:300\$000
Máquinas de calcular.....	305	529	19:490\$000	16:750\$000
Máquinas de costura.....	6.982	784	71:869\$000	53:200\$000
Máquinas de escrever.....	4.411	2.729	126:285\$000	130:180\$000
Máquina lyntotype.....	—	1.825	—	50:000\$000
Máquinas registradoras.....	1.870	1.311	62:400\$000	47:900\$000
Malas.....	8.951	7.140	50:815\$000	108:159\$000
Mancas e pulias.....	9.345	4.734	43:776\$000	39:300\$000
Material electrico.....	166.166	184.619	1.129:441\$000	1.118:316\$500
Material para elevator.....	627	10.377	3:000\$000	50:580\$000
Material para escriptorio.....	9.776	8.679	116:253\$000	58:498\$000
Material sanitario.....	8.213	8.456	37:250\$000	13:200\$000
Material theatral.....	24.600	9.600	22:810\$000	36:000\$000
Material telegraphico.....	97.822	123.449	170:500\$000	459:600\$000
Material telephonico.....	748	308	2:900\$000	2:000\$000
Meias.....	13.356	103.025	251:773\$000	1.974:074\$300
Molduras.....	36.065	35.866	98:973\$500	123:555\$500
Mosnico.....	—	4.806	—	12:560\$000
Motores e accessorios.....	30.689	21.258	218:125\$000	162:500\$000
Moveis.....	191.987	218.457	1.113:980\$000	1.220:778\$500
Moveis de ferro.....	3.539	3.940	35:370\$000	31:755\$000
Oleos não especificados.....	861.155	532.415	1.037:317\$000	618:251\$400
Oleo de algodão.....	10.248	35.502	10:000\$000	41:500\$000
Oleo de andiroba.....	—	1.301	—	1:900\$000
Oleo de baleia.....	8.230	6.630	18:720\$000	10:720\$000
Oleo de côco.....	45.440	58.400	31:825\$000	83:150\$000
Oleo de côco babassú.....	2.140	8.281	1:600\$000	16:200\$000
Oleo copahyba.....	170	88	1:900\$000	900\$000
Oleo de linhaça.....	4.322	16.046	15:712\$000	43:900\$000
Oleo de mocotó.....	13.523	13.801	35:140\$000	26:030\$000
Oleo de petroleo.....	—	130.120	—	200:000\$000

Importação de cabotagem, pelo porto do Recife, no bienio de 1927 a 1928

MERCADORIAS	KILOS		VALOR OFFICIAL	
	1927	1928	1927	1928
Óleo de ricino .....	842	1.444	4:700\$000	3:800\$000
Papel .....	1.201.471	1.164.133	2.487:629\$200	2.409:093\$560
Papel para embrulho .....	7.090	102.618	10:290\$000	169:818\$800
Papel para impressão .....	13.622	129.935	25:950\$000	276:172\$000
Papelão .....	274.682	209.869	331:660\$000	314:971\$800
Pastas não especificadas .....	8.200	29.910	59:000\$000	115:660\$000
Pellicas .....	97	1.204	6:000\$000	6:900\$000
Pentes .....	11.283	8.020	189:501\$000	122:820\$900
Perfumarias .....	132.093	182.150	1.586:082\$500	1.435:354\$600
Phosphoros .....	703.092	817.225	2.756:747\$100	3.257:850\$000
Pianos .....	10.119	5.383	95:600\$000	42:000\$900
Pneus e camaras de ar .....	145.674	263.978	1.634:282\$000	2.857:577\$800
Pregos e parafusos .....	266.836	98.705	517:515\$000	190:220\$000
Productos chimicos e pharmaceuticos	1.040.743	1.291.991	5.648:999\$750	6.528:770\$300
Quadros .....	830	561	20:100\$000	9:680\$300
Quinquilharis .....	6.489	11.708	81:411\$000	137:830\$000
Redes .....	19.101	44.273	128:583\$000	293:165\$000
Redes de pesca .....	—	20	—	2:700\$000
Refrigeradores .....	—	450	—	5:000\$000
Relogios .....	1.715	2.407	46:043\$800	62:914\$800
Remos .....	—	357	—	3:340\$000
Rendas .....	96	1.404	6:000\$000	68:800\$000
Roupas feitas .....	22.411	25.310	442:738\$690	349:869\$300
Sabão .....	110.826	123.125	189:980\$000	207:733\$000
Sabontes .....	123.554	139.205	660:063\$300	884:463\$600
Saccos .....	685.935	613.561	3.329:682\$000	2.724:786\$000
Saponaceos .....	99.915	84.613	75:470\$000	111:440\$000
Talco .....	4.339	2.766	22:150\$000	11:640\$000
Tapetes .....	6.594	4.809	66:518\$000	76:901\$000
Tecidos .....	5.165.771	4.465.448	60.446:364\$179	53.451:654\$316
Tecidos de malha .....	116.565	32.386	2.419:061\$700	738:776\$500
Telhas .....	225.649	—	123:400\$000	—
Tintas .....	363.239	363.974	811:693\$400	756:149\$100
Toalhas .....	23.542	26.623	244:206\$000	307:301\$500
Vassouras .....	82.731	170.348	29:690\$000	64:330\$000
Velas .....	149.913	161.546	354:065\$900	377:486\$000
Verniz .....	736	998	9:020\$000	8:520\$000
Vietrolas .....	1.330	148	13:980\$000	4:450\$000
Vidros .....	332.891	342.475	1.078:502\$350	1.101:066\$900
Total .....	18.402.515	18.817.791	129.859:563\$581	129.643:587\$616

NÃO CLASSIFICADOS

Diversos generos .....	347.215	696.982	1.280:393\$750	2.421:228\$300
Tambores, tonéis e tubos .....	2.761.107	1.442.762	5.651:539\$000	5.911:814\$800

**Importação de cabotagem, pelo porto do Recife, no bienio  
de 1927 a 1928**

MERCADORIAS	KILOS		VALOR OFFICIAL	
	1927	1928	1927	1928

**Resumo**

CLASSE I — Alimentação

Animaes e seus productos.....	1.583.955	2.469.863	2.667:541\$250	4.489:404\$530
Vegetaes e seus productos.....	14.826.852	22.498.523	16.507:809\$580	19.972:306\$560
Mineraes e seus productos.....	8.781.175	7.144.517	860:063\$330	669:915\$620
Productos industriaes.....	24.822.602	27.192.889	54.559:996\$060	64.043:463\$913
Total.....	50.014.584	59.305.792	74.586:410\$220	89.175:120\$623

CLASSE II — Forragens

Vegetaes e seus productos.....	1.856.916	802.331	619:800\$700	511:318\$000
--------------------------------	-----------	---------	--------------	--------------

CLASSE III — Artigos destinados a diversos usos

Animaes e seus productos.....	3.121.225	3.864.499	5.935:027\$160	7.912:224\$500
Vegetaes e seus productos.....	8.195.053	13.398.549	4.769:157\$8700	7.696:343\$790
Mineraes e seus productos.....	2.781.121	1.016.693	1.379:726\$430	990:224\$100
Productos industriaes.....	18.403.515	18.817.791	120.859:563\$581	129.643:587\$646
Total.....	32.500.914	37.097.532	141.943:474\$871	146.242:380\$036

**Resumo geral**

CLASSE I — Alimentação.....	50.014.584	59.305.792	74.586:410\$220	89.175:120\$623
CLASSE II — Forragens.....	1.856.916	802.331	619:800\$700	511:318\$000
CLASSE III — Diversos usos.....	32.500.914	37.097.532	141.943:474\$871	146.242:380\$036
Total.....	84.372.414	97.205.655	217.149:685\$791	235.928:818\$659
Diversos generos.....	347.215	696.982	1.280:393\$750	2.421:228\$300
Toneis e tamborés.....	2.761.107	1.442.762	5.651:559\$000	5.911:814\$000
Total Geral.....	87.480.736	99.345.399	224.081:638\$541	224.261:860\$959

---

---

**CREDITO E PREVIDENCIA**

---

---





## Movimento das Agencias do Banco do Brasil, em 31 de Dezembro de 1928

DESCRIMINAÇÃO	AGENCIAS			TOTAL
	RECIFE	GARANHUNS	RIO BRANCO	
<b>ACTIVO</b>				
Letras descontadas .....	47.005:501\$812	3.238:049\$790	1.599:815\$790	51.843:367\$392
Empréstimos em contas correntes.....	15.510:111\$410	—	—	15.510:111\$410
Valores caucionados.....	39.528:557\$480	200.000\$000	—	39.728:557\$480
Valores depositados.....	7.180:444\$000	—	—	7.180:444\$000
Caixa matriz.....	—	—	—	—
Agencias .....	5.252:440\$174	55:951\$757	1.047:577\$393	6.355:969\$324
Correspondentes no Paiz e no Extranjeiro .....	8.668:850\$483	11:536\$300	592\$910	8.680:979\$693
Títulos e fundos pertencentes ao Banco.....	147.280\$000	—	—	147:280\$000
Caixa: Em moeda corrente no Banco .....	8.005:156\$482	120:365\$639	735:707\$850	8.861:229\$971
Diversas contas.....	19.742:624\$213	1.625:954\$990	23:023\$230	21.391:602\$433
<b>T O T A L.....</b>	<b>151.040:966\$054</b>	<b>5.251:858\$476</b>	<b>3.406:717\$173</b>	<b>159.699:541\$703</b>
<b>PASSIVO</b>				
Fundo de reserva.....	—	—	—	—
Depositos em conta corrente .....	28.163:719\$197	768:456\$330	69:475\$540	29.001:651\$067
Depositos a prazo fixo.....	11.064:530\$830	208.762\$840	47:710\$000	11.321:003\$670
Depositos em conta de cobrança .....	44.142:400\$756	2.547:576\$520	972:382\$790	47.662:660\$066
Títulos em caução e em deposito .....	46.709:001\$480	200:000\$000	—	46.909:001\$480
Diversas contas .....	3.453:034\$860	16:474\$630	29:986\$100	3.499:495\$590
Compensação de cheques .....	906:362\$388	—	—	906:362\$388
Caixa matriz .....	16.601:916\$543	1.510:588\$156	2.286:862\$743	20.399:367\$442
<b>T O T A L.....</b>	<b>151.040:966\$054</b>	<b>5.251:858\$476</b>	<b>3.406:717\$173</b>	<b>159.699:541\$703</b>

## Movimento dos Bancos locais em 31 de Dezembro de 1928

## ACTIVO

DESCRIMINAÇÃO	Banco Agricola e Commercial	Banco Auxiliar do Commercio	Banco do Povo	Banco de Credito Real de Pernambuco	TOTAL
Capital a realisar...	—	—	—	300:000\$000	300:000\$000
Accionistas .....	111:140\$000	—	400:000\$000	—	511:140\$000
Letras descontadas .	7.477:763\$110	9.865:821\$270	6.034:231\$340	—	23.377:815\$720
Emprestimos em contas correntes e contas caucionadas....	27.538:138\$990	7.163:916\$970	4.860:306\$940	7.985:009\$030	47.547:371\$930
Agencias e filiaes ..	—	563:967\$360	—	—	563:967\$360
Correspondentes e agentes.....	3.095:218\$010	765:976\$880	650:639\$750	—	4.511:834\$640
Movéis e utensilios..	129:540\$000	18:000\$000	10\$000	—	147:550\$000
Propriedades e títulos pertencentes ao Banco .....	6.496:759\$730	466:728\$520	96:756\$920	110:000\$000	7.170:245\$170
Letras a receber...	4.559:978\$870	14.963:791\$530	14.795:161\$460	—	34.318:931\$860
Ações em caução..	40:000\$000	60:000\$000	60:000\$900	—	160:000\$000
Diversas contas....	93:751\$310	64:964\$900	21:239\$700	1.336:619\$578	1.516:575\$481
Valores depositados.	38.353:473\$740	14.344:822\$630	3.555:695\$290	—	56.253:991\$660
Caixa { Em moeda corrente.... Dep. em Bancos da praça.	5.527:988\$530	1.584:645\$480	2.407:357\$030	43:879\$618	4.035:882\$128
		1.886:868\$280	1.700:355\$140	526:780\$610	4.114:004\$030
Valores caucionados	—	—	2.188:155\$000	241:000\$000	2:429:155\$000
Títulos e contas em liquidação .....	5.170:727\$320	—	—	—	5.170:727\$320
Hypothecas.....	—	—	—	20.874:900\$000	20.874:900\$000
Total.....	98.494:479\$610	51.749:503\$820	36.769:908\$570	31.418:188\$836	218.432:080\$836

## Movimento dos Bancos locais em 31 de Dezembro de 1928

## PASSIVO

DESCRIMINAÇÃO	Banco Agricola e Commercial	Banco Auxiliar do Commercio	Banco do Povo	Banco de Credito Real de Pernambuco	TOTAL
Capital.....	10.000:000\$000	2.000:000\$000	1.000:000\$000	1.000:000\$000	14.000:000\$000
Fundo de reserva...	—	2.050:000\$000	1.100:000\$000	—	3.150:000\$000
Depositos em c/corrente em movimento	6.895:714\$920	—	3.177:527\$670	—	10.073:242\$590
Depositos em c/corrente garantida...	33.383:289\$480	—	—	—	33.383:289\$480
Dep. em c/corrente com juros.....	—	4:523.994\$460	—	—	4.523:994\$460
Dep. em c/corrente limitada.....	—	2.181:778\$530	3.674:965\$180	—	5.855:843\$710
Dep. em c/corrente com juros.....	—	347:326\$870	130:906\$300	—	478:233\$170
Dep. a prazo fixo...	—	7.185:035\$260	6.510:543\$550	—	13.695:578\$810
Dep. voluntarios...	1.778.896\$800	—	—	—	1.778:896\$800
Titulos em cobrança simples e caucionada	4.259:978\$870	14.963:791\$530	14.795:161\$460	—	34.318:931\$860
Titulos em caução e deposito.....	—	—	3.555:695\$290	241:000\$000	3.796:695\$290
Provisão para titulos e contas em liquidação	4.557:876\$430	—	—	—	4.557:876\$430
Diversas garantias ..	36.614:576\$940	14.344.822\$630	2.188:155\$000	—	53.147:554\$570
Correspondentes no paiz e estrangeiro.	119:355\$600	1.144:854\$330	—	—	1.264:209\$930
Filias e agencias...	—	389:755\$110	401:802\$140	—	791:557\$250
Dividendo e bonus aos accionistas....	24:640\$000	217:892\$800	75:260\$700	22.358\$000	340:151\$500
Caução da Directoria	—	60:000\$000	60:000\$000	—	120:000\$000
Fundo de beneficencia aos emp.do Banco	—	104:414\$370	—	—	104:414\$300
Lucros suspensos...	—	145:538\$350	45:429\$380	—	190:967\$730
Emissão de letras hypothecarias.....	—	—	—	6.407:000\$000	6.407:000\$000
Valores hypothecarios.....	—	—	—	20.874:900\$000	20.874:900\$000
Diversas contas....	560:150\$570	2.090:299\$580	55:361\$900	2.872:930\$836	5.578:712\$886
Total.....	98.494:479\$610	51.749:503\$820	36.769:908\$570	31.418:188\$836	218.432:080\$836

## Movimento dos bancos estrangeiros existentes

## ACTI

Descriminação	Bank of London & South America Limited	The British Bank of South America Limited
Letras descontadas.....	9.892:338\$560	13.667:486\$430
Letras e effeitos a receber.....	23.970:765\$790	15.812:063\$080
Valores em liquidação.....	—	—
Empréstimos em contas correntes.....	14.691:841\$490	25.982:025\$670
Valores caucionados.....	11.634:112\$790	50.766:975\$740
Valores depositados.....	19.291:360\$000	4.533:047\$600
Caixa matriz.....	239:450\$200	19:093\$840
Agencias e filiaes.....	4.063:633\$460	1.673:837\$770
Correspondentes no Paiz e Estrangeiro.....	64:139\$110	509:082\$790
Titulos e fundos pertencentes ao Banco.....	398:681\$750	10:000\$000
Hypothecas.....	—	—
CAIXA.....	{ Em moeda corrente no Banco..... 2.979:156\$890	5.430:730\$840
	{ Outras especies..... 627\$100	5:529\$600
	{ Em outros bancos..... 1.133:796\$490	563:849\$950
Diversas contas.....	530:697\$590	2.453:517\$230
TOTAL.....	88.890:901\$260	121.427:240\$540

## PAS

Descriminação	Bank of London & South America Limited	The British Bank of South America Limited
Capital.....	—	1.000:000\$000
Depositos em c/corrente e j'ros.....	11.846:592\$220	6.625:289\$510
Depositos em c/corrente limitada.....	—	637:433\$330
Depositos em c/corrente s/j'ros.....	2.503:283\$460	1.226:960\$760
Depositos a prazo fixo.....	9.005:047\$530	21.391:972\$280
Depositos em conta de cobrança.....	23.970:765\$790	—
Titulos em caução e em deposito.....	30.925:772\$790	72.134:949\$820
Caixa matriz.....	3.835:513\$500	4.938:555\$500
Agencias e filiaes.....	4.173:347\$750	10.836:230\$860
Correspondentes no Paiz e no Estrangeiro.....	66:953\$930	576\$560
Valores hypothecarios.....	—	—
Letras a pagar.....	60:938\$360	10:741\$000
Diversas contas.....	1.988:498\$380	2.101:056\$910
Fundo de previsão.....	514:187\$550	523:454\$010
TOTAL.....	88.890:901\$260	121.427:240\$540

no Estado, em 31 de Dezembro de 1928

V O

The National City Bank of New-York	Banque Française et Italienne pour l'Amerique du Sud	Banco Nacional Ultramarino	Banco Brasileiro Allemão	TOTAL
9.094:875\$770	24.535:886\$200	5.210:366\$172	5.398:006\$050	67.798:959\$182
18.199:196\$195	—	12.360:143\$994	10.211:533\$334	80.553:702\$093
674\$980	—	—	—	674\$980
11.001:345\$045	5.936:712\$640	4.975:078\$517	2.645:960\$127	65.232:963\$489
8.970:994\$576	—	4.023:748\$140	798:005\$000	76.193:836\$246
4.530:677\$000	1.844:062\$000	3.302:273\$950	2.797:697\$235	36.299:417\$785
—	—	157:237\$455	—	415:781\$495
793:261\$275	5.654:003\$710	3.134:059\$573	286:950\$220	15.695:746\$008
628:801\$800	674:101\$580	518:801\$237	2.282:440\$800	4.677:367\$317
—	436:134\$820	—	—	844:816\$570
—	—	270:000\$000	—	270:000\$000
4.898:585\$070	2.403:001\$080	647:057\$960	1.485:270\$894	17.843:802\$774
15:000\$000	11:765\$200	22:305\$408	4:865\$320	60:092\$628
270:597\$147	722:007\$120	1.683:412\$440	492:506\$343	4.866:169\$490
1.451:774\$870	7.042:393\$620	7.364:342\$550	2.182:973\$920	21.025:699\$780
59.855:783\$728	49.260:067\$970	43.668:827\$396	28.586:208\$943	391.689:029\$837

S I V O

The National City Bank of New-York	Banque Française et Italienne pour l'Amerique du Sud	Banco Nacional Ultramarino	Banco Brasileiro Allemão	TOTAL
374:500\$000	1.000:000\$000	—	—	2.374:500\$000
5.495:393\$019	4.039:834\$940	6.208:931\$441	1.176:879\$085	35.392:920\$215
1.663:104\$560	220:603\$710	1.510:288\$057	—	4.031:449\$637
1.312:592\$778	—	—	483:765\$391	5.526:602\$889
7.558:747\$730	4.786:094\$350	3.540:949\$709	4.260:320\$670	59.543:132\$269
11.951:700\$530	11.882:239\$600	—	10.211:533\$034	58.016:238\$954
13.501:671\$576	1.844:062\$000	7.326:022\$090	3.595:702\$235	129.328:189\$511
4.069:473\$729	580:341\$340	—	2.845:790\$929	16.269:674\$898
7.183:310\$841	8.261:540\$420	6.066:816\$121	217:678\$984	36.738:924\$976
2.422:505\$615	6.411:015\$060	136:875\$936	3.303:730\$700	12.341:657\$801
—	—	270:000\$000	—	270:000\$000
413:912\$130	70:128\$150	15:999\$630	150:040\$000	721:759\$270
3.908:871\$220	10.164:208\$400	18.592:944\$412	2.340:767\$915	39.096:347\$237
—	—	—	—	1.037:641\$560
59.855.783\$728	49.260:067\$970	43.668:827\$396	28.586:208\$943	391.689:029\$837

**Movimento dos Bancos de Credito Agricola e  
Activo em 31 de**

Descriminação	Banco Central de Recife	Banco Popular de Garanhuns	Banco Popular de Nazareth	Banco Popular de Timbaúba
Capital a realizar.....	171:267\$000	—	11:780\$000	53:440\$000
Letras descontadas.....	971:123\$810	115:942\$840	96:380\$000	145:130\$000
Saques descontados.....	—	—	17:732\$000	—
Empréstimos diversos.....	813:828\$890	23:396\$160	156:407\$650	9:507\$880
Letras a receber.....	2.222:482\$720	260:385\$160	656:954\$130	293:761\$680
Agentes e correspondentes.....	89:324\$490	—	9:412\$940	2:083\$100
Ações em canção.....	15:000\$000	—	—	15:000\$000
Móveis & Utensílios.....	38:403\$660	7:505\$000	9:371\$000	6:944\$500
Despesas de instalação.....	19:501\$650	6:651\$790	5:416\$000	—
Títulos pertencentes ao Banco.....	4:750\$000	—	—	—
Hypotheças.....	123:000\$000	—	70:000\$000	1:000\$000
Valores e efeitos caucionados.....	322:448\$000	8:780\$000	59:500\$000	24:948\$700
Valores depositados.....	235:400\$000	—	54:771\$430	—
Diversas contas.....	27:408\$920	—	794\$000	20:274\$040
Caixa.....	466:388\$850	71:796\$970	576:553\$030	199:097\$310
Immoveis.....	—	16:211\$400	—	—
Em 31 de Dezembro de 1928....	5.520:326\$990	510:669\$320	1.725:072\$180	771:187\$210
Em 31 de Dezembro de 1927....	2.075:845\$020	434:337\$250	1.123:752\$310	303:335\$060

**Passivo em 31 de**

Descriminação	Banco Central de Recife	Banco Popular de Garanhuns	Banco Popular de Nazareth	Banco Popular de Timbaúba
Capital subscrito.....	534:000\$000	80:000\$000	127:900\$000	96:200\$000
Fundo de reserva.....	30:000\$000	5:560\$000	9:640\$000	1:414\$120
Lucros suspenso.....	5:947\$420	—	3:006\$670	874\$770
Depositos diversos.....	1.964:743\$690	122:504\$830	724:808\$070	287:868\$730
Títulos em cobrança.....	2.222:482\$720	260:460\$160	656:954\$130	293:761\$680
Canção da Directoria.....	15:000\$000	—	—	15:000\$000
Garantias diversas.....	322:448\$000	—	59:500\$000	—
Valores e títulos depositados.....	235:400\$000	8:780\$000	54:771\$430	24:948\$700
Valores hypothecarios.....	123:000\$000	—	70:000\$000	1:000\$000
Agentes e correspondentes.....	3:236\$570	19:979\$230	2:441\$800	34:350\$800
Diversas contas.....	30:617\$590	13:385\$100	7:353\$080	13:683\$410
Dividendos.....	33:451\$000	—	8:697\$000	2:085\$000
Em 31 de Dezembro de 1928....	5.520:326\$990	510:669\$320	1.725:072\$180	771:187\$210
Em 31 de Dezembro de 1927....	2.075:845\$020	434:337\$250	1.123:752\$310	303:335\$060

## Popular existentes no Estado de Pernambuco

Dezembro de 1928

Banco Popular de Victoria	Banco Popular de Caruarú	Banco Popular de Bezerros	Banco Popular de Canhotinho	Banco de Timbaúba	TOTAL
21:870\$000	8:600\$000	36:420\$000	13:820\$000	55:340\$000	372:537\$000
74:018\$041	84:530\$000	32:020\$000	75:437\$560	187:112\$830	1.781:695\$081
—	—	—	—	—	17:732\$000
15:283\$030	16:600\$000	2:729\$890	78:277\$270	48:509\$540	1.164:540\$310
206:275\$484	18:296\$100	86:246\$500	144:868\$220	267:547\$000	4.156:816\$994
877\$800	—	150\$000	—	3:111\$800	104:959\$130
15:000\$000	7:000\$000	7:500\$000	17:500\$000	15:000\$000	92:000\$000
4:774\$060	14:008\$168	3:143\$610	4:758\$300	4:825\$400	93:733\$698
8:034\$411	8:939\$405	—	—	—	48:542\$986
—	—	—	—	—	4:750\$000
—	51:000\$000	11:500\$000	20:120\$000	—	276:620\$000
101:087\$539	8:300\$000	—	6:287\$660	118:587\$200	649:939\$099
121:100\$000	—	15:582\$040	—	—	426:853\$470
256\$350	50:456\$245	32:534\$035	6:000\$000	11:139\$360	148:863\$850
185:338\$798	30:046\$420	31:115\$825	18:069\$100	309\$263\$750	1.887:870\$053
—	—	—	—	—	16:211\$400
754:115\$243	297:776\$338	258:942\$800	385:138\$110	1.020:436\$880	11.243:665\$071
649:647\$124	618:445\$114	412:379\$690	387:765\$290	490:416\$240	6.495:923\$098

Dezembro de 1928

Banco Popular de Victoria	Banco Popular de Caruarú	Banco Popular de Bezerros	Banco Popular de Canhotinho	Banco de Timbaúba	TOTAL
100:000\$000	134:700\$000	99:400\$000	50:550\$000	137:200\$000	1.359:950\$000
6:790\$610	2:158\$456	1:400\$200	3:571\$300	2:183\$840	62:718\$526
2:064\$920	607\$767	—	—	—	12:501\$547
162:351\$300	12:894\$491	8:640\$110	121:445\$740	444:311\$340	3.849:568\$301
206:275\$484	18:296\$100	86:246\$500	150:868\$220	386:234\$200	4.281:579\$194
15:000\$000	15:000\$000	7:500\$000	17:500\$000	15:000\$000	100:000\$000
101:087\$539	300\$000	11:500\$900	6:287\$660	—	501:123\$199
121:100\$000	—	15:582\$040	—	—	460:582\$170
—	51:000\$000	—	—	—	245:000\$000
28:865\$880	1:230\$339	6:396\$010	29:789\$700	21:830\$340	148:120\$669
4:455\$570	57:473\$362	21:160\$874	57\$8710	8:791\$960	157:499\$522
6:123\$940	4:115\$823	1:117\$200	4:546\$780	4:885\$200	65:021\$943
754:115\$243	297:776\$338	258:942\$800	385:138\$110	1.020:436\$880	11.243:665\$071
649:647\$124	618:445\$114	412:379\$690	387:765\$290	490:416\$240	6.495:923\$098

## CAIXA ECONOMICA FEDERAL

## Movimento de depositos no quinquenio de 1924 a 1928

ANNOS	Saldo do anno anterior	Entradas durante o anno	Juros capitalizados	Total	Retiradas durante o anno	Saldo em favor dos depositos em 31 de Dezembro
1924	20.103:065\$770	16.351:118\$500	1.077:747\$710	37.531:931\$980	17.470:634\$060	20.061:297\$920
1925	20.061:297\$920	11.059:188\$700	957:731\$850	32.078:218\$470	14.317:513\$180	17.760:705\$290
1926	17.760:705\$290	7.620:022\$710	775:228\$120	26.155:956\$120	12.032:128\$180	14.123:827\$940
1927	14.123:827\$940	7.811:169\$700	657:046\$460	22.592:044\$100	10.280:957\$570	12.311:086\$530
1928	12.311:086\$530	9.367:343\$400	605:805\$990	22.284:235\$920	10.217:775\$950	12.066:459\$970

## CAIXA ECONOMICA DO ESTADO

## Movimento de depositos nos annos de 1925 a 1928 (\*)

ANNOS	Saldo do anno anterior	Entradas durante o anno	Juros capitalizados	Total	Retiradas durante o anno	Saldo em favor dos depositos em 31 de Dezembro
1925	—	351:559\$760	4:237\$150	355:796\$910	85:602\$070	270:194\$840
1926	270:194\$840	628:763\$190	23:859\$270	922:817\$300	462:345\$560	460:471\$740
1927	460:471\$740	539:521\$050	30:952\$080	1.030:944\$870	529:405\$370	501:539\$500
1928	501:539\$500	732:626\$660	37:100\$460	1.271:266\$620	522:684\$840	748:581\$870

(\*) — Movimento da matriz e agencias.



**Movimento dos bancos existentes no Estado no quinquenio  
de 1924 a 1928**

EM CONTOS DE RÉIS

**ACTIVO**


DESCRIMINAÇÃO	1924	1925	1926	1927	1928
Letras descontadas.	73.993	76.221	89.702	82.764	97.217
Empréstimos.....	109.353	107.546	85.614	103.629	128.176
Caixa.....	37.987	32.378	34.378	34.552	44.460
Correspondentes no Paiz e no Estran- geiro.....	9.965	12.702	11.960	13.686	17.870
Matriz e filiaes....	35.613	15.556	19.990	28.535	21.891

**PASSIVO**

DESCRIMINAÇÃO	1924	1925	1926	1927	1928
Depositos á vista...	134.943	144.585	92.062	137.789	93.456
Depositos a prazo fixo.....	—	—	59.758	52.806	108.894
Correspondentes....	12.174	11.150	9.090	10.751	17.002
Caixa na Matriz e filiaes.....	96.400	66.945	62.705	55.138	98.050

**BALANÇOS**

1924	1925	1926	1927	1928
655.381	623.217	605.725	643.291	766.407





M. FAZENDA  
D.A. - NRA - GB

-39626

COM. INVENTARIO  
PORT. 114/73





Biblioteca do Ministério da Fazenda

2.901 - 46

318.134

A636

Pernambuco. Depart. Estadual de Estat.

AUTOR

Anuario estatístico. 1928 (Ano II)

TITULO

Este livro deve ser devolvido na última  
data carimbada


2901-46

