

MINISTERIO DA AGRICULTURA, INDUSTRIA E COMMERCIO

DIRECTORIA GERAL DE ESTATISTICA

VEHICULOS TERRESTRES

E

ESTRADAS DE RODAGEM

EM 1927

(Contribuição para a sua estatística)


Publicação destinada ao 2.^o Congresso Pan-Americano de Estradas de Rodagem, reunido
no Rio de Janeiro de 16 a 31 de Agosto de 1929



RIO DE JANEIRO
TYP. DA ESTATISTICA
1929

LIBRARY OF THE
UNIVERSITY OF TORONTO

15633 5 1948



COMO contribuição para a estatística dos *vehículos terrestres* e das *estradas de rodagem*, no Brazil, divulga a Directoria Geral de Estatística não só as informações que obteve sobre o número de automoveis e outras viaturas, existentes no triênio de 1925 a 1927, como também o que conseguiu apurar quanto ás estradas de rodagem em trafego no territorio da Republica, durante o ultimo anno do mesmo periodo. Juntamente com os elementos fornecidos pelo registro municipal de vehiculos, figuram os dados numericos referentes á importação de automoveis no espaço de 23 annos (1906 a 1928), com a indicação dos paizes de procedencia e os portos nacionaes de destino.

Segundo a apuração feita pela Directoria Geral de Estatística, ao findar o anno de 1927 possuia o Brazil 131.757 automoveis de todos os typos, accusando, quanto aos dois annos anteriores, os totaes de 102.907, em 1926, e 73.537, em 1925. Registrando a importação brasileira o total de 45.379 automoveis, em 1928, é natural houvesse em circulação e nos depositos commerciaes, ao iniciar-se o corrente exercicio, cerca de 180 mil carros de auto-propulsão, incluidos os vehiculos para conducção de passageiros e os para transporte de mercadorias.

Assim se distribuem, conforme as diferentes classes, os totaes relativos aos annos de 1925; 1926 e 1927.

ESPECIFICAÇÃO		NUMERO DE VEHICULOS EM			
		1925	1926	1927	
Vehiculos terrestres de auto-propulsão	Para transporte de passageiros.....	Automoveis	54.783	74.111	89.852
		Auto-omnibus.....	387	1.077	2.230
		Motocyclos.....	872	1.141	1.600
		TOTAL.....	56.042	76.329	93.682
	Para transporte de carga.....	Auto-caminhões.....	17.393	26.453	37.832
		Ambulancias, autos fechados para transporte de volumes, etc.....	102	125	243
		TOTAL.....	17.495	26.578	38.075
	TOTAL GERAL.....		73.537	102.907	131.757

Em relação a alguns Estados da Republica, são, provavelmente, incompletos os resultados apurados, por faltarem informações de alguns municipios, dos quaes não foi possivel obter os esclarecimentos precisos, apesar de insistentes requisições. As lacunas, porem, em fraca proporção, pouco alteram os totaes verificados, muito proximos da realidade.

Quanto ás *estradas de rodagem*, refere-se, em geral, a nominata constante da segunda parte desta publicação aos trechos rodoviaros em trafego durante o anno de 1927. Dada a exiguidade do prazo em que se devia realizar o inquerito, era difficil obter mais minuciosos esclarecimentos.

Os dados estatisticos consignam apenas a "extensão kilometrica" das diversas secções trafegadas e foram na maior parte extrahidos de documentos officiaes, taes como mensagens dos Governadores ou relatorios dos serviços de viação, sendo algumas vezes fornecidos directamente pelas repartições competentes, quando não collectados em jornaes ou revistas de associações empenhadas na propaganda de taes melhoramentos.

Representam as informações ora divulgadas um modesto subsidio para a estatistica das estradas de rodagem do Brazil, trabalho cuja execução integral exige, além da kilometragem, a indicação de outros caracteristicos technicos, como sejam : typo das rodovias (conforme o revestimento — concreto, macadam, pedregulho, terra natural ou composta, etc), largura da faixa de rolamento, raio minimo das curvas, declividade maxima das rampas, obras d'arte, etc. Embora incompletas as informações, por não se referirem á totalidade das vias existentes e, tambem, por não indicarem os caracteristicos technicos de cada trecho, dão, comtudo, uma idéa mais ou menos geral da viação rodoviaria do paiz, sendo talvez a primeira occasião em que apparecem reunidas, num quadro estatistico, tão numerosas indicações sobre o assumpto de que se trata.

Registram as estatisticas officiaes, organizadas pela Inspectoria Federal de Obras Contra as Seccas (*Commissão das estradas de rodagem*) o total de 113.570 kilometros para as rodovias em trafego no territorio nacional, em 1928, contra 53.248 kilometros, em 1925.

Estão assim discriminadas as parcelas, conforme a classe ou o typo dos varios trechos trafegados :

	EXTENSÃO KILOMETRICA		AUGMENTO NO TRIENNIO	
	Em 1925	Em 1928	Absolute	Relativo (%)
Estradas de 1. ^a classe....	6.592	21.313	14.721	223,3
Estradas de 2. ^a classe....	46.656	92.257	45.601	97,7
TOTAL.....	53.248	113.570	60.322	113,3

Visa apenas esta advertencia pôr em destaque os principaes algarismos reunidos na presente publicação, fazendo votos a Directoria Geral de Estatistica para que possam ser uteis aos interessados as informações por ella colligidas e destinadas, especialmente, á assembléa que se vae realizar no Rio de Janeiro sob os auspicios do 2.^o Congresso Pan-Americano de Estradas de Rodagem.


Rio, 10 — 8 — 1929.

Balthazar Carvalho

I

AUTOMOVEIS E OUTROS VEHICULOS

AUTOMOBILES ET AUTRES VÉHICULES



AUTÔMOVEIS EXISTENTES NO BRAZIL EM 1925, 26 e 27.

Para passageiros em 1925

0 10.000 20. 30. 40. 50.000 60. 70. 80. 90. 100.000 110. 120. 130

automóveis comuns = 54.783
omnibus = 387
motocyclos = 872

Para cargas em 1925

caminhões = 17.393
ambulâncias e outros = 102

Para passageiros em 1926

automóveis com. = 74.111
omnibus = 1.077
motocyclos = 1.141

Para cargas em 1926

caminhões = 26.453
ambulâncias e outros = 125

Para passageiros em 1927

aut. com. = 89.852
omnibus = 2.250
motocyclos = 1.600

Para cargas em 1927

caminhões = 37.832
ambulâncias e outros = 243

Totais para passageiros em 1925, 26 e 27

= 56.042
= 76.329
= 93.692


Totais para cargas em 1925, 26 e 27

= 17.495
= 26.578
= 38.075

Totais gerais em 1925, 1926 e 1927


= 73.537
= 102.907

C131.757





QUADROS GERAES
TABLEAUX GÉNÉRAUX



I — Importação de automoveis para passageiros e para carga, 1907-1928

Importation d'automobiles pour voyageurs et pour marchandises, 1907-1928

ANNOS ANNÉES	Numero de vehiculos Nombre de voitures	VALOR VALEUR		ANNOS ANNÉES	Numero de vehiculos Nombre de voitures	VALOR VALEUR	
		Mil réis (papel)	Equivalente em libras			Mil réis (papier)	Equivalent en livres
		Mil réis (papier)	Equivalent en livres			Mil réis (papier)	Equivalent en livres
1907.....	366	2.174:244\$	138.727	1918.....	1.448	6.396:388\$	339.347
1908.....	297	1.808:795\$	114.227	1919.....	4.537	15.579:919\$	938.367
1909.....	306	1.777:756\$	112.151	1920.....	9.014	52.775:218\$	3.156.567
1910.....	735	3.476:564\$	234.714	1921.....	977	13.298:054\$	479.518
1911.....	1.574	7.198:632\$	483.658	1922.....	2.772	20.997:988\$	599.549
1912.....	3.785	19.599:390\$	1.116.829	1923.....	12.995	53.546:927\$	1.197.586
1913.....	3.218	14.474:874\$	964.092	1924.....	24.167	91.791:393\$	2.269.458
1914.....	744	3.284:725\$	205.116	1925.....	43.714	177.635:160\$	4.329.221
1915.....	214	761:433\$	39.310	1926.....	32.954	127.743:226\$	3.774.770
1916.....	521	1.863:965\$	93.006	1927.....	29.591	158.470:420\$	3.855.088
1917.....	1.648	5.648:947\$	304.200	1928.....	45.379	226.371:565\$	5.555.073

II — Importação de motocyclos, 1913-1928

Importation de motocycles, 1913-1928

ANNOS ANNÉES	Quan- tidade em kilogrs. Quantité en kilogrs.	VALOR VALEUR		ANNOS ANNÉES	Quan- tidade em kilogrs. Quantité en kilogrs.	VALOR VALEUR	
		Mil réis (papel)	Equivalente em libras			Mil réis (papier)	Equivalent en livres
		Mil réis (papier)	Equivalent en livres			Mil réis (papier)	Equivalent en livres
1913.....	64.302	274:638\$	18.320	1921.....	11.097	181:403\$	6.734
1914.....	31.403	143:038\$	8.932	1922.....	9.473	118:125\$	3.476
1915.....	15.931	78:779\$	4.075	1923.....	15.027	197:511\$	4.448
1916.....	27.679	131:837\$	6.572	1924.....	14.598	211:118\$	5.237
1917.....	19.002	87:001\$	4.683	1925.....	30.691	409:768\$	10.115
1918.....	16.720	69:967\$	3.785	1926.....	50.479	620:698\$	18.324
1919.....	72.015	380:109\$	22.605	1927 (1).....	58.302	819:124\$	19.932
1920.....	122.061	729:951\$	45.905	1928 (1).....	124.739	1.609:876\$	39.495

(1) Incluídos os acessórios para motocyclos. (Y compris les accessoires pour motocycles).

DIRECTORIA GERAL DE ESTATISTICA

III — Importação de automoveis para passageiros e para carga segundo os paizes de procedencia

Importation d'automobiles pour voyageurs et pour marchandises par pays de provenance

PAIZES DE PROCEDENCIA PAYS DE PROVENANCE	NUMERO DE VEHICULOS NOMBRE DE VOITURES					VALOR EM CONTOS DE RÉIS (PAPEL) VALEUR EN CONTOS DE RÉIS (PAPIER)				
	1924	1925	1926	1927	1928	1924	1925	1926	1927	1928
	Alcunania.....	4	67	79	206	109	70	1.171	1.612	3.302
Argentina.....	14	4	11	10	1	111	21	47	62	5
Belgica.....	12	—	12	33	23	172	—	149	501	218
Estados Unidos.....	23.273	39.996	31.305	28.463	44.723	82.275	147.750	111.410	139.098	217.209
França.....	111	144	306	234	64	1.524	1.887	2.437	2.795	888
Grã Bretanha.....	14	70	162	284	248	351	1.328	2.676	7.559	3.388
Italia.....	475	563	483	163	126	5.399	6.899	4.924	2.572	1.584
Suissa.....	2	11	78	50	58	25	257	1.820	949	1.033
Uruguay.....	8	27	32	11	8	30	150	102	74	50
Diversas procedencias.....	254	2.832	486	137	19	1.834	18.172	2.467	1.058	184
TOTAL.....	24.167	43.714	32.954	29.591	45.379	91.791	177.635	127.743	158.470	226.372

IV — Importação de automoveis para passageiros e para carga segundo os portos de destino

Importation d'automobiles pour voyageurs et pour marchandises par ports de destination

PORTOS DE DESTINO PORTS DE DESTINATION	NUMERO DE VEHICULOS NOMBRE DE VOITURES					VALOR EM CONTOS DE RÉIS (PAPEL) VALEUR EN CONTOS DE RÉIS (PAPIER)				
	1924	1925	1926	1927	1928	1924	1925	1926	1927	1928
	Pará.....	19	41	109	83	87	193	297	434	351
Maranhão.....	19	10	100	34	39	388	59	343	276	183
Fortaleza.....	82	94	108	19	110	745	767	840	145	678
Recife.....	277	1.962	2.000	1.155	1.821	1.658	6.353	5.683	5.335	8.422
Maceió.....	8	59	14	21	44	77	552	77	142	304
Bahia.....	71	31	448	471	500	706	229	2.066	2.898	2.859
Rio de Janeiro.....	961	2.377	1.646	1.132	4.701	10.060	23.289	13.827	18.185	32.550
Santos.....	21.775	36.177	24.646	25.106	36.566	74.227	136.255	91.339	124.078	172.278
Rio Grande.....	270	2.352	2.598	79	256	1.181	6.961	7.125	688	1.709
Pelotas.....	50	85	102	160	138	316	558	626	1.315	923
Porto Alegre.....	618	455	951	1.147	936	2.118	1.918	3.973	4.162	4.595
Sant'Anna do Livramento	8	21	12	1	4	32	100	57	1	27
Diversos portos.....	9	50	220	133	177	90	297	1.353	894	1.213
TOTAL.....	24.167	43.714	32.954	29.591	45.379	91.791	177.635	127.743	158.470	226.372

AUTOMOVEIS E OUTROS VEICULOS

5

V — Automoveis para passageiros e para carga e outras especies de vehiculos, 1925-1927

Automobiles pour voyageurs, pour marchandises et autres voitures, 1925-1927

ESTADOS, DISTRICTO FEDERAL E TERRITORIO	AUTOMOVEIS (para transporte de passageiros e de carga)			Bicycletas e tricyclos Bicyclettes et tri- cycles (1926)	VEICULOS A ANIMAES VOITURES TIREES PAR DES ANIMAUX (1926)						
	AUTOMOBILES (pour le transport de voyageurs et de mar- chandises).				Total dos vehiculos a animaes	Ve- hiculos para trans- porte de passa- geiros	Vehiculos para transporte de carga		Carros de bois	Carros de bois	Carrin- hos ou carrinhos de mão para transporte de carga
	1925	1926	1927				Total des voitu- res tirées par des animaux	Voitu- res pour le trans- port de voy- ageurs (1)			
					Vehiculos de duas rodas Voitures à deux roues	Vehiculos de quatro rodas Voitures à quatre roues			Chariots agri- coles tirés par des bœufs	Brouet- tes (voitu- res à bras) (1926)	
Alagoas.....	317	473	682	88	2.331	41	566	79	1.645	157	
Amazonas.....	81	167	149	100	242	9	169	14	50	206	
Bahia.....	850	1.428	2.217	247	14.903	63	2.460	144	12.236	818	
Ceará.....	618	712	821	92	4.454	41	344	85	3.984	1.052	
Districto Federal (2).....	9.005	11.147	13.100	2.303	3.672	87	2.011	1.574	—	3.173	
Espirito Santo.....	304	674	981	521	1.255	23	446	37	749	169	
Goyaz.....	304	428	710	119	6.276	45	308	118	5.805	404	
Maranhão.....	182	249	314	15	2.071	14	616	6	1.435	132	
Matto Grosso.....	308	507	998	42	3.648	73	2.530	17	1.028	243	
Minas Geraes.....	7.752	11.490	15.468	1.827	65.000	2.093	8.800	923	53.193	2.229	
Pará.....	219	306	620	110	1.223	60	930	83	150	1.346	
Parahyba.....	837	1.023	1.200	185	3.267	101	337	109	2.720	2.689	
Paraná.....	1.942	3.153	4.630	802	17.663	612	2.136	14.202	713	367	
Pernambuco.....	2.626	3.609	4.457	355	5.693	280	906	99	4.408	1.286	
Piahy.....	103	216	264	48	1.210	19	188	4	999	86	
Rio de Janeiro.....	2.373	3.416	5.595	1.343	8.319	552	2.658	327	4.282	930	
Rio Grande do Norte.....	391	451	754	56	1.323	53	182	59	1.029	473	
Rio Grande do Sul.....	6.300	9.742	15.488	419	75.730	6.692	22.636	34.052	12.350	9.423	
Santa Catharina.....	1.421	1.930	2.066	1.781	27.274	1.013	1.555	11.224	13.482	1.279	
São Paulo.....	37.325	51.491	60.786	7.561	96.957	15.252	65.465	8.277	7.963	5.472	
Sergipe.....	189	295	437	63	3.715	13	1.084	11	2.607	262	
Territorio do Aere.....	—	—	2	6	11	—	6	1	4	10	
TOTAL.....	73.537	102.907	131.757	18.182	346.246	27.136	116.333	71.945	130.832	32.206	

(1) Cabriolets, tilburys, caleças, victorias, etc. (Cabriolets, tilburys, calèches, victorias).

(2) Os dados sobre vehiculos a animaes e carrinhos de mão referem-se ao anno de 1928. (Les données sur les voitures tirées par des animaux et sur les brouettes se rapportent à l'année 1928).

VI — Automoveis para passageiros e para carga, 1925-1927

Automobiles pour voyageurs et pour marchandises, 1925-1927

ESTADOS DISTRICTO FEDERAL E TERRITORIO, ÉTATS DISTRICCT FÉDÉRAL ET TERRITOIRE	AUTOMOVEIS AUTOMOBILES									
	Total Total	Para passageiros Pour voyageurs (Automoveis, auto-omnibus e motocyclos)			Para carga Pour marchandises (Caminhões, ambulancias, autos fechados para transporte de pacotes, etc.) (Camions, ambulancias, autos clos pour le transport de paquets, etc.)					
		1925	1926	1927	1925	1926	1927	1925	1926	1927
		Alagoas.....	317	473	682	278	411	561	39	62
Amazonas.....	81	167	149	40	100	67	41	67	82	
Bahia.....	850	1.428	2.217	728	1.137	1.754	122	291	463	
Ceará.....	618	712	821	469	505	545	149	207	276	
Districto Federal (1).....	9.005	11.147	13.109	6.799	8.495	9.892	2.206	2.652	3.217	
Espirito Santo.....	394	674	981	212	350	530	182	324	451	
Goyaz.....	304	428	710	214	302	531	90	126	179	
Maranhão.....	182	249	314	139	175	207	43	74	107	
Matto Grosso.....	308	507	998	225	350	700	83	157	298	
Minas Geraes.....	7.752	11.490	15.468	6.034	8.520	11.307	1.718	2.970	4.161	
Pará.....	219	306	629	117	167	366	102	139	268	
Parahyba.....	837	1.023	1.200	656	773	933	181	250	267	
Paraná.....	1.942	3.153	4.630	1.540	2.343	3.351	402	810	1.279	
Pernambuco.....	2.626	3.609	4.467	2.140	2.846	3.454	486	763	1.003	
Piahy.....	103	216	264	67	150	186	36	66	78	
Rio de Janeiro.....	2.373	3.416	5.595	1.527	2.256	3.360	840	1.160	2.235	
Rio Grande do Norte.....	391	451	754	348	374	596	43	77	158	
Rio Grande do Sul.....	6.300	9.742	15.488	5.672	8.243	12.653	628	1.499	2.835	
Santa Catharina.....	1.421	1.930	2.096	1.127	1.501	1.553	294	420	513	
São Paulo.....	37.325	51.491	60.786	27.556	37.080	40.757	9.769	14.411	20.029	
Sergipe.....	189	295	437	154	251	379	35	44	58	
Territorio do Acre.....	—	—	2	—	—	—	—	—	2	
TOTAL.....	73.537	102.907	131.757	56.042	76.329	93.682	17.495	26.578	38.075	

VII — Automoveis para transporte de passageiros, 1925-1927

Automobiles pour le transport de voyageurs, 1925-1927

ESTADOS, DISTRICTO FEDERAL E TERRITORIO, ÉTATS DISTRICCT FÉDÉRAL ET TERRITOIRE	AUTOMOVEIS AUTOMOBILES			AUTO-OMNIBUS AUTOBUS			MOTOCYCLOS MOTOCYCLES		
	1925	1926	1927	1925	1926	1927	1925	1926	1927
	Alagoas.....	275	398	521	3	13	14	—	—
Amazonas.....	40	100	61	—	—	—	—	—	0
Bahia.....	722	1.096	1.635	2	33	80	4	8	30
Ceará.....	463	496	512	—	3	11	6	6	22
Districto Federal.....	6.618	8.239	9.517	85	149	284	96	107	91
Espirito Santo.....	201	317	493	3	19	16	8	14	21
Goyaz.....	198	282	511	4	8	4	12	12	16
Maranhão.....	139	174	200	—	1	7	—	—	—
Matto Grosso.....	220	343	666	—	3	27	5	4	7
Minas Geraes.....	5.873	8.176	10.760	43	63	239	118	281	308
Pará.....	111	160	315	—	—	18	6	7	33
Parahyba.....	651	762	899	2	4	14	3	7	20
Paraná.....	1.503	2.298	3.224	4	7	55	33	38	72
Pernambuco.....	2.122	2.805	3.383	4	9	6	14	32	65
Piahy.....	64	140	180	2	3	1	1	7	5
Rio de Janeiro.....	1.457	2.152	3.173	33	55	97	37	49	90
Rio Grande do Norte.....	342	368	581	—	1	5	6	5	10
Rio Grande do Sul.....	5.577	8.009	12.072	66	195	534	29	39	47
Santa Catharina.....	1.082	1.433	1.392	39	60	124	6	8	37
São Paulo.....	26.982	36.127	39.444	89	439	683	485	514	630
Sergipe.....	143	236	313	8	12	11	3	3	55
Territorio do Acre.....	—	—	—	—	—	—	—	—	—
TOTAL.....	54.783	74.111	89.862	387	1.077	2.230	872	1.141	1.600

(1) Excluidos os autos officiaes, os das legações estrangeiras e os isentos por lei, assim como os motocyclos pertencentes ás corporações e aos serviços officiaes. (Non compris les automobiles officiels, les automobiles des légations étrangères et ceux qui sont affranchis d'impôt de même que les motocyclos appartenant aux corporations et aux services officiels).

VIII — Automoveis para transporte de carga, 1925-1927

Automobiles pour le transport de marchandises, 1925-1927

ESTADOS DISTRICTO FEDERAL E TERRITORIO ÉTATS DISTRICCT FÉDÉRAL ET TERRITOIRE	AUTO-CAMINHÕES AUTO-CAMIONS			OUTRAS ESPECIES AUTRES ESPÈCES (Auto-ambulancias, autos fechados para transporte de pacotes, etc.) (Auto-ambulances, automobiles closes pour le transport de paquets, etc.)		
	1925	1926	1927	1925	1926	1927
	Alagoas.....	39	58	119	—	4
Amazonas.....	41	67	82	—	—	—
Bahia.....	116	285	451	6	6	12
Ceará.....	147	205	274	2	2	2
Districto Federal.....	2.140	2.585	3.190	66	67	27
Espirito Santo.....	182	322	442	—	2	9
Goyaz.....	88	123	177	2	3	2
Maranhão.....	41	72	107	2	2	—
Matto Grosso.....	83	157	297	—	—	1
Minas Geraes.....	1.718	2.969	4.161	—	1	—
Pará.....	100	137	252	2	2	11
Parahyba.....	179	247	258	2	3	9
Paraná.....	401	809	1.264	1	1	15
Pernambuco.....	486	760	991	—	3	12
Piauhy.....	35	65	78	1	1	—
Rio de Janeiro.....	845	1.157	2.227	1	1	8
Rio Grande do Norte.....	42	76	153	1	3	5
Rio Grande do Sul.....	622	1.489	2.333	6	1	2
Santa Catharina.....	294	429	476	—	10	37
São Paulo.....	9.762	14.400	19.947	7	11	82
Sergipe.....	32	41	51	3	3	7
Territorio do Acre.....	—	—	2	—	—	—
TOTAL.....	17.393	26.453	37.832	102	125	243

IX — Automoveis para passageiros e para carga nas Captaes dos Estados, 1925-1927

Automobiles pour voyageurs et pour marchandises dans les chefs-lieux des États, 1925-1927

ESTADOS ÉTATS	CAPITAES CHEFS-LIEUX	AUTOMOVEIS AUTOMOBILES								
		Total Total	Para passageiros Pour voyageurs (Automoveis auto-omnibus e motocicletas) (Automobiles autobus et mo- tocytes)			Para carga Pour marchandises (Caminhões, ambulancias, autos fechados para transporte de pacotes etc.) (Camions, ambulances, autos closes pour le transport de paquets etc.)				
			1925	1926	1927	1925	1926	1927	1925	1926
Alagoas.....	Maceió.....	160	224	289	140	199	240	20	25	40
Amazonas.....	Manoás.....	71	148	123	40	94	56	31	54	67
Bahia.....	São Salvador.....	594	809	1.138	542	737	964	52	132	174
Ceará.....	Fortaleza.....	267	319	370	203	223	256	64	96	120
Espirito Santo.....	Victoria.....	150	217	264	100	143	173	50	74	91
Goyaz.....	Goyaz.....	56	88	215	41	62	178	15	26	37
Maranhão.....	São Luiz.....	151	191	(1) 101	133	159	(1) 150	18	32	(1) 32
Matto Grosso.....	Cuyabá.....	90	150	144	50	70	93	40	80	51
Minas Geraes.....	Bello Horizonte.....	919	1.457	1.730	674	975	1.183	245	482	553
Pará.....	Belém.....	201	287	351	116	156	346	80	111	235
Parahyba.....	Parahyba.....	233	275	289	185	206	238	48	69	51
Paraná.....	Curityba.....	659	1.104	1.367	559	877	1.045	100	227	322
Pernambuco.....	Recife.....	1.412	1.891	2.114	1.212	1.520	1.678	200	371	436
Piauhy.....	Therезina.....	24	65	(1) 65	22	56	(1) 56	2	9	(1) 9
Rio de Janeiro.....	Niotheroy.....	325	494	581	181	331	523	144	133	184
Rio Grande do Norte.....	Natal.....	143	145	222	134	128	106	9	17	26
Rio Grande do Sul.....	Porto Alegre.....	1.020	2.076	3.143	1.533	1.655	2.400	93	421	743
Santa Catharina.....	Florianopolis.....	125	178	197	105	151	131	19	27	6
São Paulo.....	São Paulo.....	18.071	17.570	17.230	10.185	13.850	12.781	2.386	3.726	4.458
Sergipe.....	Aracaju.....	106	168	218	83	153	202	13	15	16
TOTAL.....		20.389	27.872	30.558	16.254	21.745	22.898	4.135	6.127	7.060

(1) Por falta de informações precisas, figura na estatística o total referente ao anno precedente. (Faute de renseignements précis figure dans la statistique le total concernant l'année précédente).

X — Automoveis licenciados no Districto Federal no periodo de 1903-1928

Automobiles soumis au taux de l'impôt au District Fédéral dans la période 1903-1928

ANNOS ANNÉES	AUTOMOVEIS PARA PASSAGEIROS AUTOMOBILES POUR VOYAGEURS				AUTOMOVEIS PARA CARGA AUTOMOBILES POUR MARCHANDISES				Auto- moveis para transporte de carne verde	Auto- moveis em experi- enda	Ambu- lan- ces	Auto- moveis para transporte de cada- veres	Diver- sos	TOTAL
	A frete	Parti- culares	Gra- tuitos por con- tracto	Om- nibus	A frete	Parti- culares	Gra- tuitos por con- tracto	Para trans- porte de volumes						
	De louage	Parti- culiers	Gratu- its par con- tract	Om- nibus	De louage	Parti- culiers	Gratu- its par con- tract	Pour le trans- port de pa- quets						
1903	—	6	—	—	—	—	—	—	—	—	—	—	—	6
1904	—	7	—	—	—	—	—	—	—	—	—	—	—	7
1905	—	12	—	—	—	—	—	—	—	—	—	—	—	12
1906	31	35	—	—	—	—	—	—	—	—	—	—	—	66
1907	41	52	—	—	6	—	—	—	—	—	—	—	—	99
1908	34	66	—	—	11	—	—	—	—	—	—	—	—	111
1909	58	91	—	—	21	—	—	—	—	—	—	—	—	173
1910	307	232	—	—	76	—	—	—	—	—	—	—	—	615
1911	711	382	—	—	146	—	—	—	—	—	—	—	—	1.239
1912	1.613	476	17	—	235	—	13	—	—	45	—	—	—	2.399
1913	1.713	559	19	27	69	156	22	—	—	64	—	—	—	2.629
1914	2.210	—	20	27	59	193	22	—	11	33	—	—	—	2.575
1915	1.313	683	21	23	40	193	13	—	12	10	—	—	—	2.308
1916	1.271	717	21	—	38	188	19	—	14	9	—	—	—	2.277
1917	1.342	681	18	—	37	203	13	—	14	5	—	—	—	2.313
1918	1.284	959	27	7	48	200	20	—	14	13	—	3	—	2.575
1919	1.375	1.463	27	6	62	283	20	—	14	28	—	4	—	3.282
1920	1.892	1.925	24	15	92	380	20	—	14	47	—	7	—	4.425
1921	2.047	1.877	43	7	128	433	20	—	14	44	1	5	—	4.619
1922	2.601	2.419	48	7	148	594	20	25	15	8	1	9	—	5.895
1923	2.775	2.532	89	41	191	797	14	37	16	20	2	2	—	6.516
1924	2.920	3.006	70	57	395	1.075	36	23	19	25	2	2	—	7.630
1925	3.028	3.518	72	85	604	1.303	38	45	19	42	3	2	(1)06	9.005
1926	3.173	4.994	72	140	833	1.666	38	48	10	43	3	2	(1)107	11.147
1927	4.285	5.088	72	284	983	2.103	38	52	14	72	5	4	(2)109	13.109
1928	3.103	7.007	—	324	1.348	2.835	—	1	—	—	—	4	(3)116	14.828


NOTA — Em 1913 foram pela primeira vez licenciados no Districto Federal 6 automoveis, dos quaes 2 com tres rodas. — Os automoveis para o transporte de carne verde, embora trafegando desde 1912, sómente em 1914 pagaram a respectiva licença. — A partir de 1923 ficaram isentos de imposto os automoveis para condução de cadáveres nos subúrbios. — Não são computados nesta estatística os autos-officiaes, nem os das legações ou os isentos por decreto. (NOTE — En 1913 ont été soumis à la taxation, pour la première fois, au District Fédéral, 6 automobiles dont 2 automobiles avec 3 roues. — Quoique existant depuis 1912, les automobiles pour le transport de viande, n'ont été soumis à la taxation qu'en 1914. — Depuis 1923 les automobiles pour le transport de cadavres aux environs de la ville sont exonérés d'impôt. — Non compris les automobiles officiels, les automobiles des légations et ceux qui sont exonérés d'impôt par la loi.)

(1) Motocycles. (Motocycles).

(2) Comprehende 91 motocicletas, 16 autos-socorro, 1 tractor para condução de animais e 1 auto-compressor. (Y compris 91 motocicletas, 16 automobiles de secours, 1 tracteur pour le transport d'animaux et 1 automobile compresseur.)

(3) Comprehende 114 motocicletas, sendo 76 com side-cars, 2 automoveis de socorro. (Y compris 114 motocicletas dont 76 avec side-cars, 2 automobiles de secours.)

QUADROS PARCIAES
TABLEAUX PARCIELS



Automoveis e outros vehiculos existentes em 1925 - 1927

Automobiles et autres véhicules existant en 1925-1927

MUNICIPIOS MUNICIPES	AUTOMOVEIS AUTOMOBILES						VEICULOS DE OUTRAS ESPECIES AUTRES VEICULES (1926)		
	Para passageiros Pour voyageurs			Para carga Pour marchandises			Para passageiros Pour voyageurs		Para carga Pour marchan- dises
	1925	1926	1927	1925	1926	1927	Bicyclettas e tricycles	Outros ve- hiculos	
							Bicyclet- tes et tri- cycles	Autres véhicules	

ESTADO DE ALAGÔAS

Agua Branca.....	6	8	19	2	2	3	5	—	70
Alagôas.....	—	—	—	—	—	—	5	—	14
Anadia.....	2	2	14	—	—	1	1	—	68
Arapiraca.....	1	1	3	2	2	1	—	—	40
Atalaia.....	—	4	6	—	2	10	—	—	1
Bello Monte.....	—	1	—	—	—	—	—	—	55
Camaragibe.....	4	14	16	2	5	5	2	6	176
Coruripe.....	7	9	14	1	2	4	—	2	44
Junqueiro.....	2	3	3	—	—	—	—	—	19
Leopoldina.....	2	11	15	3	3	4	—	2	86
Limoeiro (1).....	5	6	7	—	—	—	—	—	51
Maceió.....	146	199	240	20	25	40	—	16	308
Maragogy.....	—	5	(2) 5	—	—	—	—	—	52
Muricy.....	4	9	2	—	—	—	10	4	274
Palmeira dos Indios.....	4	6	5	—	—	2	8	—	70
Pão de Assucar.....	2	3	(2) 3	—	—	—	1	—	102
Parahyba (1).....	—	1	9	—	—	1	—	—	79
Paulo Affonso.....	4	5	4	—	—	—	—	—	12
Penedo.....	32	44	45	—	1	1	12	—	24
Piassabussú.....	—	—	—	—	—	—	—	—	30
Pilar.....	6	11	14	—	—	2	6	—	13
Piranhas.....	2	2	2	—	—	—	—	—	—
Porto Calvo.....	—	—	13	—	—	—	1	—	175
Porto de Pedras.....	5	9	(2) 9	—	1	(2) 1	6	—	58
Porto Real do Collegio.....	—	1	—	—	—	—	—	—	23
Sant'Anna do Ipanema (1).....	—	—	5	—	—	—	—	—	60
Santa Luzia do Norte.....	—	—	18	—	—	10	—	—	—
São Braz.....	—	—	—	—	—	—	—	—	12
São José da Laje.....	25	28	26	3	3	4	5	1	25

(1) Relativamente aos *Veiculos de outras especies*, as informações se referem ao anno de 1923. (En ce qui concerne les *Autres vehicules* les renseignements se rapportent à l'année 1923).

(2) Por falta de informações precisas, figura na estatística o total referente ao anno precedente. (Faute de renseignements précis figure dans la statistique le total concernant l'année précédente).

Automoveis e outros vehiculos existentes em 1925-1927

Automobiles et autres véhicules existant en 1925-1927

MUNICIPIOS MUNICIPES	AUTOMOVEIS AUTOMOBILES						VEHICULOS DE OUTRAS ESPECIES AUTRES VEHICULES (1926)		
	Para passageiros Pour voyageurs			Para carga Pour marchandises			Para passageiros Pour voyageurs		Para carga Pour marchan- dises
	1925	1926	1927	1925	1926	1927	Bicyclettas e tricyclos Bicyclet- tes et tri- cycles	Outros ve- hiculos Autres véhicules	

ESTADO DE ALAGÔAS

(CONCLUSÃO — FIN)

São Luiz do Quitunde.....	11	13	14	5	8	8	4	5	143
São Miguel de Campos (1).....	—	—	19	—	—	4	—	—	8
Traipí.....	—	—	—	—	—	—	—	—	25
Triunpho.....	2	4	(3) 4	1	5	(3) 5	1	—	71
União.....	1	1	13	—	—	4	—	—	20
Vigosa.....	1	3	6	—	3	2	12	5	79
Victoria.....	4	8	(3) 8	—	—	—	9	—	70

ESTADO DO AMAZONAS (2)

Bua Vista do Rio Branco.....	—	1	2	—	2	2	4	—	56
Borba.....	—	4	(3) 4	—	—	—	—	—	4
Carauary.....	—	1	—	—	1	1	—	—	—
Coary.....	—	—	—	—	—	—	—	—	4
Floriano Peixoto.....	—	—	—	—	—	—	—	—	4
Fonte Boa.....	—	—	3	—	—	—	10	—	6
Humaytá.....	—	—	1	—	—	1	—	—	2
Itacoatiara.....	—	—	—	—	—	—	3	5	18
Lábrea.....	—	—	—	—	—	—	—	—	5
Manaéapurú.....	—	—	—	—	—	—	—	2	4
Maués.....	40	94	56	31	54	67	82	2	213
Parintins (1).....	—	—	—	—	—	—	—	—	3
Porto Velho.....	—	—	—	—	—	—	—	—	48
São Felipe.....	—	—	—	—	—	—	—	—	2
São Gabriel.....	—	—	1	—	—	1	—	—	2
São Paulo de Olivença (1).....	—	—	—	—	—	—	—	—	6
Silves.....	—	—	—	10	10	10	—	—	50
Teffé.....	—	—	—	—	—	—	1	—	12

(1) Relativamente aos *Vehiculos de outras especies*, as informações se referem ao anno de 1923. (En ce qui concerne les *Autres véhicules* les renseignements se rapportent à l'année 1923).

(2) Deixaram de prestar informações as municipalidades de Barcellos, Barreirinhas, Manicoré, Maués, Moura, Uruará e Uruçurituba. (Pas de renseignements sur les municipes de Barcellos, Barreirinhas, Manicoré, Maués, Moura, Uruará et Uruçurituba.)

(3) Por falta de informações precisas, figura na estatística o total referente ao anno precedente. (Faute de renseignements précis figure dans la statistique le total concernant l'année précédente).

Automoveis e outros vehiculos existentes em 1925-1927

Automobiles et autres véhicules existant en 1925-1927

MUNICIPIOS MUNICIPES	AUTOMOVEIS AUTOMOBILES						VEICULOS DE OUTRAS ESPECIES AUTRES VEICULES (1925)		
	Para passageiros Pour voyageurs			Para carga Pour marchandises			Para passageiros Pour voyageurs		Para carga Pour marchandises
	1925	1926	1927	1925	1926	1927	Bicycletas e tricyclos Bicyclet- tes et tri- cycles	Outros ve- hiculos Autres véhicules	

ESTADO DA BAHIA (1)

Affonso Penna.....	2	7	18	2	2	1	2	2	22
Alagoinhas.....	29	36	10	12	15	2	9	—	57
Aleobaça (2).....	—	—	—	—	—	—	10	—	77
Amargosa (2).....	—	—	17	—	—	4	2	—	107
Audaraby (2).....	—	—	2	—	—	1	—	—	10
Angical.....	—	—	1	—	—	1	—	—	500
Araçy.....	—	2	3	—	1	—	—	—	60
Aratuhype.....	—	2	4	—	1	—	—	—	4
Arcia.....	4	4	6	2	2	2	—	—	15
Baixa Grande.....	3	4	1	—	—	—	1	—	10
Barra do Rio de Contas.....	—	—	—	—	—	—	6	—	10
Barra do Rio Grande.....	—	—	—	—	—	—	4	—	5
Barreiras.....	—	1	1	—	—	5	2	—	153
Belmonte (2).....	—	1	10	—	1	3	4	—	18
Boa Nova.....	—	1	2	—	—	1	6	1	52
Bomfim (2).....	8	21	16	2	2	2	3	2	65
Bom Jesus da Lapa.....	—	—	3	—	—	2	—	—	—
Bom Jesus do Rio de Contas (2).....	—	—	—	—	—	—	—	—	1.330
Bom Jesus dos Meiras (2).....	—	—	6	—	—	1	—	—	200
Brejões.....	2	3	10	3	6	6	2	—	5
Brotas de Macaúbas.....	—	—	—	—	—	—	—	—	110
Caçoeira.....	4	8	15	1	3	3	4	2	34
Caçoeira da Abadia.....	—	—	—	—	—	—	—	—	68
Caçulé.....	—	—	4	—	—	3	—	—	500
Caetitê.....	2	3	3	1	1	2	—	—	400
Camamu.....	—	—	2	—	—	2	—	—	—

(1) Deixaram de prestar informações os municípios de : Amparo Barracão, Coração de Maria, Cumbe, Encruzilhada, Itaparica, Ituassú, Jussiape, Miguel Calmon, Monte Alto, Píão Arcado, Prado, Remedios, Sant'Anna dos Brejos, Santa Cruz, Villa Bella das Palmeiras, Villa de Irecê e Wagner. (Pas de renseignements sur les municipes de : Amparo, Barracão, Coração de Maria, Cumbe, Encruzilhada, Itaparica, Ituassú, Jussiape, Miguel Calmon, Monte Alto, Píão Arcado, Prado, Remedios, Sant'Anna dos Brejos, Santa Cruz, Villa Bella das Palmeiras, Villa de Irecê e Wagner.)

(2) Relativamente aos Vehiculos de outras especies, as informações se referem ao anno de 1923. (En ce qui concerne les Autres véhicules les renseignements se rapportent à l'année 1923.)

Automoveis e outros vehiculos existentes em 1925-1927

Automobiles et autres véhicules existant en 1925-1927

MUNICIPIOS MUNICIPES	AUTOMOVEIS AUTOMOBILES						VEHICULOS DE OUTRAS ESPECIES AUTRES VÉHICULES (1926)		
	Para passageiros Pour voyageurs			Para carga Pour marchandises			Para passageiros Pour voyageurs		Para carga Pour marchan- dises
	1925	1926	1927	1925	1926	1927	Bicyclettas e tricyclos	Outros ve- hículos	
							Bicyclet- tes et tri- cycles	Autres véhicules	

ESTADO DA BAHIA

(CONTINUAÇÃO — SUITE)

Camisão.....	—	—	1	—	—	1	—	—	12
Campo Formoso.....	—	—	—	—	—	1	—	—	33
Campo Largo.....	—	—	1	—	—	1	—	—	382
Cannavieiras. (1).....	—	—	—	—	—	1	1	—	35
Capivary.....	2	4	4	—	—	—	—	—	6
Caravellas (1).....	—	13	20	—	6	12	3	—	26
Carinhanha.....	—	—	—	—	—	—	—	—	50
Castro Alves.....	3	10	15	3	4	3	4	3	20
Cayrú.....	—	—	—	—	—	—	1	—	4
Chique-Chique.....	1	1	2	—	—	1	—	—	18
Cicero Dantas.....	—	1	(3) 1	—	—	—	—	—	21
Conceição da Feira (2).....	—	—	6	—	—	1	—	—	—
Conceição do Coité (1).....	—	—	2	—	—	—	—	—	60
Conde.....	—	—	11	—	—	3	—	—	23
Condeúba.....	—	2	5	—	—	—	1	1	54
Conquista (1).....	—	—	6	—	—	2	—	—	20
Correntina (1).....	—	—	—	—	—	—	—	—	650
Cruz das Almas.....	3	8	18	1	5	6	2	8	22
Curaçá.....	2	3	2	1	1	—	—	—	14
Doutor Seabra.....	—	—	—	—	—	—	—	—	2.000
Entre Rios.....	—	—	—	—	—	3	—	—	35
Feira de Sant'Anna.....	31	30	46	—	—	10	6	—	13
Gamelleira do Assuruá.....	—	—	—	—	—	—	—	—	6
Geremoabo (1).....	—	—	3	—	—	—	—	—	83
Guanamby.....	—	—	—	—	—	—	—	—	202
Guarany.....	—	—	—	—	—	—	—	—	80
Igrapiúna (1).....	—	—	3	—	2	4	—	1	20
Ilhéus.....	6	20	57	6	18	28	10	—	81

(1) Relativamente aos *Vehiculos de outras especies*, as informações se referem ao anno de 1923. (En ce qui concerne les *Autres véhicules* les renseignements se rapportent à l'année 1923).

(2) Installado em 1926. (Municipe installé en 1926.)

(3) Por falta de informações precisas, figura na estatística o total referente ao anno anterior. (Faute de renseignements précis, figure dans la statistique le total concernant l'année précédente).

Automoveis e outros vehiculos existentes em 1925-1927

Automobiles et autres véhicules existant en 1925-1927

MUNICIPIOS MUNICIPES	AUTOMOVEIS AUTOMOBILES						VEICULOS DE OUTRAS ESPECIES AUTRES VEHICULES (1926)		
	Para passageiros Pour voyageurs			Para carga Pour marchandises			Para passageiros Pour voyageurs		Para carga Pour marchan- dises
	1925	1926	1927	1925	1926	1927	Bicycletas e tricyclos Bicyclet- tes et tri- cycles	Outros ve- hiculos Autres véhicules	

ESTADO DA BAHIA

(CONTINUAÇÃO — SUITE)

Inhambupe.....	3	4	2	—	2	3	—	—	150
Irará.....	5	9	15	—	—	—	3	2	143
Itaberaba (1).....	—	—	12	—	—	8	1	—	13
Itabuna.....	1	31	36	—	6	7	10	—	63
Itapicuru.....	—	—	—	—	—	1	—	—	35
Itaquara (2).....	—	2	8	—	1	1	3	2	6
Jacaracy (1).....	—	—	4	—	—	2	—	—	4
Jacobina.....	1	1	3	—	—	1	1	—	176
Jaguaquara.....	4	25	20	3	8	10	3	—	12
Jaguarary (2).....	—	—	2	—	—	—	1	—	25
Jaguaripe.....	—	1	—	—	3	3	—	—	27
Jequié (1).....	—	—	58	—	—	30	—	—	44
Jequiriçá (1).....	—	—	—	—	—	—	—	1	120
Joaazeiro.....	9	12	20	2	3	1	20	1	74
Lage (1).....	—	—	3	—	—	4	—	—	3
Lengóes.....	—	—	—	—	—	—	—	—	20
Livramento.....	—	—	3	—	—	—	—	—	—
Machúbas.....	—	3	6	—	1	1	—	1	650
Maracás.....	—	—	—	—	1	2	5	3	34
Maragoipe.....	1	1	1	1	1	1	—	1	50
Marahú.....	—	—	—	—	—	1	—	—	6
Matta de São João.....	1	1	2	6	6	4	—	—	—
Minas do Rio de Contas.....	—	—	—	—	—	—	—	—	40
Monte Alegre.....	3	3	4	—	—	1	—	—	16
Monte Cruzeiro.....	—	—	3	—	—	2	—	—	2
Montenegro.....	—	2	2	4	8	12	—	—	62
Monte Santo.....	—	—	2	—	—	—	—	—	168
Morro do Chapéo.....	—	—	—	—	—	—	—	—	110
Mucugê (1).....	—	—	13	—	—	1	—	—	2
Mundo Novo.....	2	3	2	—	—	—	—	—	45

(1) Relativamente aos *Veiculos de outras especies*, as informações se referem ao [ano] 1923. (En ce qui concerne les *Autres véhicules*, les renseignements se rapportent à l'année 1923).

(2) Instalado em 1926. (Municipe installé en 1926).

Automoveis e outros vehiculos existentes em 1925-1927

Automobiles et autres véhicules existant en 1925-1927

MUNICIPIOS MUNICIPES	AUTOMOVEIS AUTOMOBILES						VEHICULOS DE OUTRAS ESPECIES AUTRES VEHICULES (1926)		
	Para passageiros Pour voyageurs			Para carga Pour marchandises			Para passageiros Pour voyageurs		Para carga Pour marchan- dises
	1925	1926	1927	1925	1926	1927	Bicycletas e tricyclos	Outros ve- hiculos	
							Bicyclet- tes et tri- cycles	Autres véhicules	

ESTADO DA BAHIA

(CONTINUAÇÃO -- SUITE)

Muritiba (1).....	—	—	16	—	—	3	2	2	7
Mutuipe (2).....	—	—	1	—	—	1	1	—	2
Nazareth.....	7	5	30	1	3	5	3	1	17
Nova Boipeba.....	—	—	—	—	—	—	—	—	14
Oliveira do Brejinho.....	—	—	1	—	—	—	—	—	—
Paramirim (1).....	—	—	4	—	—	2	1	—	1.258
Patrocínio do Coité.....	—	5	8	—	2	3	—	—	30
Poções.....	—	—	—	—	—	—	—	—	10
Pojuca.....	1	1	2	—	1	—	5	—	69
Pombal.....	—	—	—	—	—	—	—	—	40
Porto Seguro.....	—	—	1	—	—	1	—	—	9
Queimadas.....	—	2	5	—	1	4	—	—	85
Remanso.....	1	1	1	—	—	1	1	—	6
Riachão do Jacuhype.....	—	—	3	—	—	—	2	—	122
Riacho de Sant'Anna.....	2	3	4	1	3	4	2	—	75
Rio Branco.....	—	—	1	—	—	—	1	—	28
Ruy Barbosa.....	—	6	1	—	2	2	—	—	13
Sant'Anna do Catú.....	—	—	4	—	—	1	2	—	34
Santa Ignez.....	—	12	13	—	8	7	—	—	—
Santa Maria.....	—	—	—	—	1	—	—	—	300
Santarem.....	—	1	—	—	—	—	2	—	8
Santa Rita do Rio Preto (1).....	—	—	2	—	—	1	2	—	24
Santo Amaro.....	30	47	47	13	21	22	19	12	376
Santo Antonio da Gloria (1).....	1	1	1	—	—	—	—	—	6
Santo Antonio de Jesus.....	5	8	13	1	1	2	11	1	10
Santo Estevam do Jacuhype.....	—	—	4	—	—	—	—	—	5
São Felipe.....	—	—	5	—	—	—	—	—	—
São Felix do Parageassú.....	—	6	12	—	1	3	2	—	28
São Francisco.....	—	—	—	—	—	—	—	—	127
São Gonçalo dos Campos.....	4	8	14	—	2	2	15	—	100

(1) Relativamente aos Vehiculos de outras especies, as informações se referem ao anno de 1923. (En ce qui concerne les Autres véhicules, les renseignements se rapportent à l'année 1923).

(2) Installado em 1923. (Município installé en 1923).

Automoveis e outros vehiculos existentes em 1925-1927

Automobiles et autres véhicules existant en 1925-1927

MUNICIPIOS MUNICIPES	AUTOMOVEIS AUTOMOBILES						VEICULOS DE OUTRAS ESPECIES AUTRES VÉHICULES (1926)		
	Para passageiros Pour voyageurs			Para carga Pour marchandises			Para passageiros Pour voyageurs		Para carga Pour marchan- dises
	1925	1926	1927	1925	1926	1927	Bicycletas e tricyclos	Outros ve- hiculos	
							Bicyclet- tes et tri- cycles	Autres véhicules	

ESTADO DA BAHIA

(CONCLUSÃO - FIN)

São José da Casa Nova.....	—	—	—	—	—	—	—	—	—
São José de Porto Alegre.....	—	—	1	—	—	1	—	—	—
São Miguel.....	—	2	2	—	—	—	—	10	32
São Sebastião (1).....	—	1	3	—	2	2	—	—	93
São Salvador.....	542	742	904	58	133	174	15	1	1.043
Saúde.....	—	—	—	—	—	—	—	—	86
Sento Sé (2).....	—	—	—	—	—	—	1	—	21
Serrinha.....	—	4	5	—	1	—	15	—	841
Soure.....	—	—	—	—	—	—	—	—	80
Taperoá.....	—	—	—	—	—	1	—	—	6
Tucano.....	—	—	3	—	—	—	—	—	125
Uauá (2).....	—	3	5	—	1	1	—	—	27
Una.....	—	—	2	—	—	2	—	—	—
Urandy.....	—	1	4	—	—	—	—	—	100
Valença.....	4	5	13	4	4	3	14	—	16
Vigosa.....	—	—	—	—	1	1	—	—	32
Villa do Rio Alegre.....	—	—	1	—	—	—	—	—	150
Villa Rica.....	—	—	—	—	—	—	1	4	265
Wagner.....	—	—	—	—	—	—	—	—	33

ESTADO DO CEARÁ (3)

Acarahú (2).....	—	—	—	—	—	—	—	—	10
Aquiraz.....	—	—	—	3	3	5	1	—	15
Aracaty.....	24	20	24	6	9	12	12	3	10
Aracoyaba (2).....	—	—	—	—	—	2	1	—	3
Araripe.....	—	—	1	—	—	—	—	—	—
Assaré.....	—	1	1	—	—	—	—	—	—

(1) Installado em 1926. (Município installé en 1926).

(2) Relativamente aos Vehiculos de outras especies, as informações se referem ao anno de 1923. (En ce qui concerne les Autres véhicules les renseignements se rapportent à l'année 1923.)

(3) Deixaram de prestar informações as municipalidades de Arneiroz, Coité, Missão Velha, Porteiras, Saboeiro, Sant'Anna do Cariry e Varzea Alegre. (Pas de renseignements sur les municipios de Arneiroz, Coité, Missão Velha, Porteiras, Saboeiro, Sant'Anna do Cariry et Varzea Alegre).

Automoveis e outros vehiculos existentes em 1925-1927

Automobiles et autres véhicules existant en 1925-1927

MUNICIPIOS MUNICIPES	AUTOMOVEIS AUTOMOBILES						VEHICULOS DE OUTRAS ESPECIES AUTRES VÉHICULES (1926)		
	Para passageiros Pour voyageurs			Para carga Pour marchandises			Para passageiros Pour voyageurs		Para carga Pour marchan- dises
	1925	1926	1927	1925	1926	1927	Bicycletas e tricyclos	Outros ve- hiculos	
							Bicyclet- tes et tri- cycles	Autres véhicules	

ESTADO DO CEARÁ

(CONTINUAÇÃO - SUITE)

Aurora.....	—	—	14	—	—	1	—	—	—
Barbalha.....	1	1	(2) 1	—	—	—	1	—	2
Baturité (1).....	—	—	9	—	—	8	3	—	36
Bôa Viagem.....	2	2	5	1	1	3	2	—	169
Brejo dos Santos.....	1	2	—	—	1	—	—	—	14
Cachoeira (1).....	2	2	1	—	—	—	—	—	8
Camocim.....	5	6	7	1	1	2	2	—	20
Campo Grande.....	1	—	—	2	1	—	—	—	340
Campos Salles (1).....	—	—	1	—	—	—	1	—	6
Canindé (1).....	—	—	—	—	—	—	—	—	11
Casaavel.....	4	1	—	6	7	8	—	2	8
Cedro.....	—	—	1	—	—	—	2	—	4
Cratoús (1).....	—	—	4	—	—	3	—	1	16
Crato.....	20	23	9	2	4	1	2	—	24
Fortaleza.....	203	223	256	64	96	120	—	—	190
Granja (1).....	—	—	2	—	—	6	1	—	21
Guaramiranga.....	8	8	6	4	8	6	—	—	—
Ibiapina.....	1	1	4	1	1	2	1	—	1.000
Icó.....	4	4	2	—	—	2	3	—	176
Iguatú.....	6	5	4	1	1	2	6	—	26
Independencia.....	—	—	—	2	1	—	—	—	32
Ipí (1).....	3	2	3	3	3	3	2	2	10
Ipueiras.....	1	—	2	—	—	—	—	—	1
Itapipoca.....	4	5	2	—	—	1	1	—	55
Jaguaribe-mirim.....	3	4	—	2	3	—	—	—	23
Jardim.....	1	1	(2) 1	—	—	—	—	—	—
Joaazeiro (1).....	—	—	—	—	—	—	—	—	24
Lages.....	—	—	—	1	1	3	—	—	—
Lavras.....	7	4	(2) 4	—	—	—	1	—	30

(1) Relativamente aos Vehiculos de outras especies, as informações se referem ao anno de 1923, (En ce qui concerne les Autres véhicules les renseignements se rapportent à l'année 1923).

(2) Por falta de informações precisas, figura na estatística o total referente ao anno precedente. (Faute de renseignements précis figure dans la statistique le total concernant l'année précédente).

Automoveis e outros vehiculos existentes em 1925-1927

Automobiles et autres véhicules existant en 1925-1927

MUNICIPIOS MUNICIPES	AUTOMOVEIS AUTOMOBILES						VEICULOS DE OUTRAS ESPECIES AUTRES VÉHICULES (1926)		
	Para passageiros Pour voyageurs			Para carga Pour marchandises			Para passageiros Pour voyageurs		Para carga Pour marchan- dises
	1925	1926	1927	1925	1926	1927	Bicycletas e tricyclos	Outros ve- hiculos	
							Bicyclet- tes et tri- cycles	Autres véhicules	

ESTADO DO CEARÁ

(CONTINUAÇÃO - SUITE)

Limoeiro	13	14	23	—	—	6	4	1	98
Maranguape	4	4	17	14	14	16	6	12	22
Maria Pereira	2	1	5	1	2	—	—	—	—
Massapê	3	4	3	—	1	2	—	—	—
Maurity	—	—	—	—	—	—	—	—	200
Milagres	—	—	—	1	4	—	—	—	—
Morada Nova	3	3	4	—	1	2	2	1	62
Nova Russas (1)	—	—	1	—	—	—	—	—	30
Pacatuba	1	—	—	2	4	—	—	—	7
Pacoty	1	2	—	—	—	3	—	—	1
Palma	2	2	2	1	1	2	—	—	5
Pedra Branca	2	3	2	2	3	1	4	—	28
Pentecoste	—	1	—	—	—	1	—	—	11
Pereiro	—	—	1	—	—	—	—	—	—
Quixadá	8	8	12	2	2	3	6	1	42
Quixeramobim	1	1	3	—	—	1	—	—	—
Redenção	4	5	8	2	3	5	2	5	28
Sant'Anna	11	4	(2) 4	1	1	(2) 1	2	1	70
Santa Cruz	1	1	—	1	1	—	—	—	42
Santa Quitéria	1	1	1	—	—	—	—	—	20
São Benedicto de Ibiapaba	6	4	2	—	—	1	1	—	250
São Bernardo das Russas	14	16	(2) 16	4	4	(2) 4	8	—	77
São Francisco	8	9	5	1	1	1	—	—	13
São Gonçalo	1	1	1	—	—	2	—	—	18
São João de Uruburetama	5	4	2	—	—	1	—	—	15
São Mathcus	3	10	6	1	2	—	2	—	3
São Pedro do Cariry	—	—	1	—	—	—	—	—	—
Senador Pompeu	2	3	2	—	3	3	2	—	335
Sobral (1)	23	28	33	8	10	15	5	—	10

(1) Relativamente aos *Vehiculos de outras especies*, as informações se referem ao anno de 1923. (En ce qui concerne les *Autres véhicules* les renseignements se rapportent à l'année 1923).

(2) Por falta de informações precisas figura na estatística o total referente ao anno precedente. (Faute de renseignements précis figure dans la statistique le total concernant l'année précédente).

Automoveis e outros vehiculos existentes em 1925-1927

Automobiles et autres véhicules existant en 1925-1927

MUNICIPIOS MUNICIPES	AUTOMOVEIS AUTOMOBILES						VEHICULOS DE OUTRAS ESPECIES AUTRES VÉHICULES (1926)		
	Para passageiros Pour voyageurs			Para carga Pour marchandises			Para passageiros Pour voyageurs		Para carga Pour marchan- dises
	1925	1926	1927	1925	1926	1927	Bicycletas e tricyclos	Outros ve- hiculos	
							Bicyclet- tes et tri- cycles	Autres véhicules	

ESTADO DO CEARÁ

(CONCLUSÃO - FIN)

Soure (1).....	—	—	—	—	—	—	—	—	8
Tamboril.....	2	3	4	2	2	4	3	—	19
Taubá (1).....	6	6	4	1	1	2	2	—	1
Trahiry.....	1	2	2	—	—	—	—	—	32
Tyanguá.....	2	2	2	1	1	1	—	—	1.030
Ubajára.....	2	2	1	—	—	—	—	—	639
União.....	30	32	9	1	1	5	1	—	30
Viçosa (1).....	5	5	(2) 5	4	4	(2) 4	—	13	15

DISTRICITO FEDERAL

Districito Federal (2).....	6.799	8.405	9.892	2.206	2.652	3.217	2.393	87	3.585
-----------------------------	-------	-------	-------	-------	-------	-------	-------	----	-------

ESTADO DO ESPIRITO SANTO (4)

Afonso Claudio.....	—	—	—	—	1	1	10	—	13
Alegre (2).....	—	—	34	—	—	35	18	1	241
Anchieta.....	—	—	2	—	—	—	—	—	—
Cachoeira de Santa Leopoldina.....	18	35	(2) 35	8	15	(2) 15	68	—	27
Cachoeira do Itapemirim.....	8	17	42	9	19	18	13	—	73
Cariacica.....	—	—	8	—	—	13	—	—	32
Callatina (1).....	—	—	—	—	—	—	15	—	42
Conceição da Barra.....	—	—	—	—	—	—	—	—	24
Domingos Martins (1).....	—	5	13	3	9	11	6	5	8
Espirito Santo.....	2	2	—	2	2	—	10	8	38
Fundão.....	—	—	7	—	4	12	6	—	10
Guarapary.....	—	—	—	—	—	1	—	—	—
Iconha.....	—	—	3	—	—	7	—	—	—
Itaguassú.....	31	37	37	58	65	83	80	—	64

(1) Relativamente aos *Veiculos de outras especies*, as informações se referem ao anno de 1923. (En ce qui concerne les *Autres véhicules* les renseignements se rapportent à l'année 1923).

(2) Por falta de informações precisas figura na estatística o total referente ao anno precedente. (Faute de renseignements précis, figure dans la statistique le total concernant l'année précédente).

(3) Relativamente aos *Veiculos de outras especies*, as informações se referem ao anno de 1923. (En ce qui concerne les *Autres véhicules* les renseignements se rapportent à l'année 1923).

(4) Deixaram de prestar informações as municipalidades de Alfredo Chaves, Riacho e Santa Cruz. (Pas de renseignements sur les municipes de Alfredo Chaves, Riacho et Santa Cruz).

Automoveis e outros vehiculos existentes em 1925-1927

Automobiles et autres véhicules existant en 1925-1927

MUNICIPIOS MUNICIPES	AUTOMOVEIS AUTOMOBILES						VEHICULOS DE OUTRAS ESPECIES AUTRES VEHICULES (1926)		
	Para passageiros Pour voyageurs			Para carga Pour marchandises			Para passageiros Pour voyageurs		Para carga Pour marchan- dises
	1925	1926	1927	1925	1926	1927	Bicycletas e tricyclos Bicyclet- tes et tri- cycles	Outros ve- hiculos Autres véhicules	

ESTADO DO ESPIRITO SANTO

(CONCLUSÃO - FIN)

Itapemirim.....	—	—	—	—	—	—	—	—	—	56
Muniz Freire (1).....	—	—	—	—	—	—	—	—	—	16
Pão Gigante.....	1	1	—	3	3	—	—	27	—	8
Ponte de Itabapoana.....	1	1	2	—	1	2	9	—	—	40
Rio Novo.....	—	—	9	—	1	9	2	—	—	10
Rio Pardo.....	4	3	—	—	—	7	1	—	—	122
Santa Thereza.....	24	33	86	10	24	55	80	8	—	30
São João do Muquy.....	10	54	59	26	72	57	19	—	—	45
São José do Calçado.....	2	5	(3) 5	2	5	(3) 5	8	—	—	235
São Matheus.....	—	3	2	—	2	1	—	—	—	12
São Pedro do Itabapoana.....	2	9	(3) 9	6	20	(3) 20	24	—	—	76
Serra.....	—	2	4	5	7	8	—	—	—	33
Vianna (1).....	—	—	—	—	—	—	—	—	—	33
Victoria.....	100	143	173	50	74	91	120	1	—	113

ESTADO DE GOYAZ (2)

Anicuns.....	—	—	—	—	—	—	—	—	—	65
Anapolis.....	7	7	11	5	5	10	3	—	—	303
Bella Vista.....	9	8	(3) 8	—	—	—	3	—	—	220
Bomfim.....	—	—	26	—	—	6	—	—	—	—
Burity Alegre.....	8	21	23	5	5	8	2	—	—	155
Caldas Novas.....	4	6	8	1	1	2	—	—	—	115
Campinas.....	5	5	6	3	3	2	1	—	—	266
Campo Formoso.....	5	7	2	2	2	1	—	—	—	639
Catalão (1).....	—	—	20	—	—	8	8	13	—	981
Chapéu.....	—	—	—	—	—	—	—	—	—	15

(1) Relativamente aos Vehiculos de outras especies, as informações se referem ao anno de 1923. (En ce qui concerne les Autres véhicules les renseignements se rapportent à l'année 1923).

(2) Deixaram de prestar informações as municipalidades de Arrayas, Boa Vista do Tocantins, Cavalcante, Forte, Natividade, Palma, Pedro Affonso, Peixe, Porto Nacional, Posse, São José do Duro, São José do Tocantins e Sitio d'Abbadia. (Pas de renseignements sur les municipes de Arrayas, Boa Vista do Tocantins, Cavalcante, Forte, Natividade, Palma, Pedro Affonso, Peixe, Porto Nacional, Posse, São José do Duro, São José do Tocantins et Sitio d'Abbadia).

(3) Por falta de informações precisas, figura na estatística o total referente ao anno precedente. (Faute de renseignements précis figure dans la statistique le total concernant l'année précédente).

Automoveis e outros vehiculos existentes em 1925-1927

Automobiles et autres véhicules existant en 1925-1927

MUNICIPIOS MUNICIPES	AUTOMOVEIS AUTOMOBILES						VEHICULOS DE OUTRAS ESPECIES AUTRES VÉHICULES (1926)		
	Para passageiros Pour voyageurs			Para carga Pour marchandises			Para passageiros Pour voyageurs		Para carga Pour marchan- dises
	1925	1926	1927	1925	1926	1927	Bicycletas e tricyclos	Outros ve- hiculos	
							Bicyclet- tes et tri- cycles	Autres véhicules	

ESTADO DE GOYAZ

(CONCLUSÃO -- FIN)

Conceição (1).....	—	—	—	—	—	—	—	—	8
Corumbá.....	4	4	7	2	2	3	1	—	151
Corumbahyba (1).....	—	—	13	—	—	3	—	—	2
Couto Magalhães.....	—	—	—	—	—	—	—	—	12
Crystallina.....	5	6	6	—	—	3	1	—	91
Formosa.....	6	8	6	2	3	4	1	1	169
Goyaz.....	41	62	178	15	26	37	26	2	360
Itaberahy.....	9	15	(2) 15	4	6	(2) 6	10	4	249
Jaraguá.....	5	5	15	—	—	—	—	—	100
Jataty.....	15	22	35	5	8	18	—	—	192
Mineiros.....	4	5	(2) 5	5	6	(2) 6	—	—	—
Morrinhos.....	7	7	22	2	3	2	6	3	60
Palmeiras.....	—	6	6	—	4	1	—	—	201
Pilar.....	—	—	—	—	—	—	—	—	80
Planaltina.....	—	—	—	—	—	—	—	1	77
Pouso Alto (1).....	6	2	(2) 2	2	1	(2) 1	5	18	96
Pyrenopolis.....	3	4	5	—	2	2	2	—	80
Rio Bonito.....	10	13	10	6	8	3	4	—	213
Rio Verde.....	21	24	(2) 24	16	20	(2) 20	10	—	445
Santa Cruz.....	9	12	9	5	5	14	12	—	258
Santa Luzia.....	5	8	5	2	3	3	—	—	228
Santa Maria de Tagnatinga (1).....	—	—	—	—	—	—	—	—	306
Santa Rita do Paranahyba.....	10	15	35	2	4	12	6	—	219
São Domingos.....	—	—	—	—	—	—	—	—	75
Trindade.....	2	2	4	1	1	4	—	—	46
Ypamerý.....	14	28	25	5	8	—	18	3	98

(1) Relativamente aos Vehiculos de outras especies, as informações se referem ao anno de 1923, (En ce qui concerne les Autres véhicules les renseignements se rapportent à l'année 1923).

(2) Por falta de informações precisas, figura na estatística o total referente ao anno precedente. (Faute de renseignements précis, figure dans la statistique le total concernant l'année précédente).

Automoveis e outros vehiculos existentes em 1925-1927

Automobiles et autres véhicules existant en 1925-1927

MUNICIPIOS MUNICIPES	AUTOMOVEIS AUTOMOBILES						VEHICULOS DE OUTRAS ESPECIES AUTRES VÉHICULES (1926)		
	Para passageiros Pour voyageurs			Para carga Pour marchandises			Para passageiros Pour voyageurs		Para carga Pour marchan- dises
	1925	1926	1927	1925	1926	1927	Bicyclettas e tricyclos	Outros ve- hiculos	
							Bicyclet- tes et tri- cycles	Autres véhicules	

ESTADO DO MARANHÃO (1)

Alcantara.....	—	—	—	—	—	—	—	—	14
Anajatuba.....	—	—	—	—	—	—	—	—	5
Arary.....	—	—	—	—	—	—	—	—	50
Bacabal.....	—	—	1	—	—	—	—	—	9
Barão do Grajalú.....	—	1 (3)	1	—	1 (3)	1	—	—	1
Barra do Corda (2).....	—	—	1	—	—	4	—	—	1
Barreirinhas.....	—	—	—	—	—	—	—	—	28
Benedicto Leite.....	—	—	1	—	—	2	—	—	—
Brejo.....	—	—	14	—	—	8	—	—	—
Burity.....	—	2	2	1	1	4	—	—	—
Cajapió.....	—	—	—	1	1	—	—	2	215
Carolina (2).....	—	—	—	—	—	—	—	—	28
Carutapera.....	—	—	—	—	—	—	—	—	8
Caxias (2).....	—	—	4	—	—	5	—	3	40
Chapadinha.....	—	—	—	—	—	1	—	—	40
Chapadinha.....	—	—	—	—	—	—	—	—	15
Codó.....	2	3	4	11	15	18	1	1	15
Coroatá (2).....	—	—	2	—	—	4	—	—	46
Curralinho.....	—	—	—	—	1 (3)	1	1	—	6
Cururupú.....	—	—	—	—	—	1	—	—	—
Cururupú.....	—	—	—	—	2	1	—	—	3
Flóres.....	—	1	—	—	—	—	—	—	—
Godofredo Vianna.....	—	—	—	1	1 (3)	1	—	—	50
Godofredo Vianna.....	—	—	—	—	—	—	—	—	35
Grajalú.....	—	—	—	—	—	—	—	2	11
Guimarães (2).....	—	—	—	—	—	—	—	—	56
Icatú.....	—	—	—	—	—	—	—	—	3
Imperatriz.....	—	—	—	—	—	—	—	—	—
Lorêto (2).....	—	—	—	—	—	—	—	—	250

(1) Deixaram de prestar informações as municipalidades de Arayoses, Axixá, Itapicuru-mirim, Morros, Passagem Franca, Riachão, São Francisco, Tutoya e Victoria do Alto Parnahyba. (Pas de renseignements sur les municipes de Arayoses, Axixá, Itapicuru-mir.m, Morros, Passagem Franca, Riachão, São Francisco, Tutoya et Victoria do Alto Parnahyba).

(2) Relativamente aos *Vehiculos de outras especies*, as informações se referem ao anno de 1923. (En ce qui concerne les *Autres véhicules* les renseignements se rapportent à l'année 1923).

(3) Por falta de informações precisas, figura na estatística o total referente ao anno precedente. (Fauté de renseignements précis figure dans la statistique le total concernant l'année précédente).

Automoveis e outros vehiculos existentes em 1925-1927

Automobiles et autres véhicules existant en 1925-1927

MUNICIPIOS MUNICIPES	AUTOMOVEIS AUTOMOBILES						VEHICULOS DE OUTRAS ESPECIES AUTRES VÉHICULES (1926)		
	Para passageiros Pour voyageurs			Para carga Pour marchandises			Para passageiros Pour voyageurs		Para carga Pour marchan- dises
	1925	1926	1927	1925	1926	1927	Bicyclettas e tricyclos	Outros ve- hiculos	
							Bicyclet- tes et tri- cycles	Autres véhicules	

ESTADO DO MARANHÃO

(CONCLUSÃO - FIN)

Macapá.....	—	—	—	—	—	—	—	—	28
Mirador.....	—	—	—	—	—	1	—	—	20
Miritiba.....	—	—	—	—	—	—	—	—	15
Monção (1).....	—	—	—	—	2	2	—	—	150
Monte Alegre.....	—	—	—	1	1	(2) 1	—	—	2
Nova York.....	—	1	1	—	—	—	—	1	7
Paço do Lumiar (1).....	—	—	—	—	—	—	—	—	63
Pastos Bons (1).....	1	1	—	1	1	1	—	—	28
Pedreiras (1).....	—	—	6	—	—	4	1	—	10
Penalva.....	—	—	—	—	—	—	—	—	47
Picos.....	—	—	—	3	3	3	—	—	—
Pinheiro.....	—	2	2	—	2	2	—	—	—
Perto Franco.....	—	—	—	—	—	2	—	—	50
Rosario.....	—	—	—	—	—	—	—	—	24
Santa Helena.....	—	—	—	—	—	—	—	—	31
Santa Quitéria.....	—	—	1	—	—	1	—	—	7
Santo Antonio de Balsas.....	—	—	—	1	1	(2) 1	—	—	50
São Bento dos Perizes.....	—	1	4	—	1	—	—	2	144
São Bernardo do Parnahyba.....	—	—	1	—	—	1	—	—	5
São João dos Patos (1).....	1	1	1	—	1	—	2	—	20
São José de Ribamar.....	—	—	—	—	1	—	—	—	9
São José dos Mattões.....	—	—	—	—	—	—	—	—	30
São Luiz.....	133	150	(2) 150	18	32	(2) 32	10	—	380
São Luiz Gonzaga.....	—	—	1	1	2	1	—	—	15
São Pedro.....	—	—	—	—	1	1	—	—	3
São Vicente de Ferrer.....	—	—	—	—	—	—	—	—	50
Tury-assú.....	—	—	—	—	—	—	—	—	6
Varem Grande.....	2	3	1	4	4	1	—	—	17
Vianna (1).....	—	—	—	—	—	2	—	—	14
Victoria do Baixo Mearim.....	—	—	—	—	—	—	—	3	50

(1) Relativamente aos Vehiculos de outras especies, as informações se referem ao anno de 1923. (En ce qui concerne les Autres véhicules les renseignements se rapportent à l'année 1923).

(2) Por falta de informações precisas figura na estatística o total referente ao anno precedente. (Faute de renseignements précis, figure dans la statistique le total concernant l'année précédente).

Automoveis e outros vehiculos existentes em 1925-1927

Automobiles et autres véhicules existant en 1925-1927

MUNICIPIOS MUNICIPES	AUTOMOVEIS AUTOMOBILES						VEHICULOS DE OUTRAS ESPECIES AUTRES VÉHICULES (1926)		
	Para passageiros Pour voyageurs			Para carga Pour marchandises			Para passageiros Pour voyageurs		Para carga Pour marchan- dises
	1925	1926	1927	1925	1926	1927	Bicycletas e tricyclos	Outros ve- hiculos	
							Bicyclet- tes et tri- cycles	Autres véhicules	

ESTADO DE MATTO GROSSO (1)

Aquidauana.....	11	11	64	7	7	7	—	7	98
Bella Vista.....	11	11	33	6	6	3	2	—	339
Campo Grande.....	47	115	169	6	11	48	—	47	305
Corumbá.....	15	22	69	4	7	25	8	—	49
Coxim.....	—	6	7	—	5	4	—	—	85
Cuyabá (2).....	50	70	93	40	80	51	—	—	53
Diamantino.....	—	—	—	—	—	—	—	—	7
Livramento.....	—	—	—	—	—	3	—	—	—
Matto Grosso.....	—	—	—	—	—	—	—	—	12
Miranda.....	11	17	21	3	4	8	2	14	366
Nioac.....	18	24	45	2	3	9	—	—	1.846
Poconé (2).....	3	4	5	—	1	6	—	—	55
Ponta Porã.....	50	46	(3) 46	10	19	(3) 19	—	—	290
Porto Murtinho.....	5	8	3	2	4	5	3	—	21
Rosario Oeste.....	—	4	(3) 4	—	1	(3) 1	—	—	60
Sant'Anna do Paranahyba.....	—	6	34	—	6	18	—	—	121
Santo Antonio do Rio Abaixo (2).....	1	2	16	1	1	12	—	—	8
São Luiz do Caceres.....	3	4	14	2	2	8	25	4	31
Tres Lagoas (2).....	—	—	77	—	—	71	2	1	72

ESTADO DE MINAS GERAES (4)

Abaceté.....	18	20	71	2	6	7	0	2	473
Abre Campo.....	—	7	6	—	2	3	1	—	316
Águas Virtuosas.....	11	15	13	5	6	10	2	41	173
Além Parahyba.....	90	108	166	16	33	54	—	—	552

(1) Deixaram de prestar informações as municipalidades de Registro do Araguaia, Santa Rita do Araguaia e Santo Antonio do Rio Madeira. (Pas de renseignements sur les municipes de Registro do Araguaia, Santa Rita do Araguaia et Santo Antonio do Rio Madeira).

(2) Relativamente aos *Vehiculos de outras especies*, as informações se referem ao anno de 1923. (En ce qui concerne les *Autres véhicules* les renseignements se rapportent à l'année 1923).

(3) Por falta de informações precisas, figura na estatística o total referente ao anno precedente. (Faute de renseignements précis figure dans la statistique le total concernant l'année précédente).

(4) Deixaram de prestar informações as municipalidades de Capelinha, Malacacheta, Manga e Santa Maria de Suassuby. (Pas de renseignements sur les municipes de Capelinha, Malacacheta, Manga et Santa Maria de Suassuby).

Automoveis e outros vehiculos existentes em 1925-1927

Automobiles et autres véhicules existant en 1925-1927

MUNICIPIOS MUNICIPES	AUTOMOVEIS AUTOMOBILES						VEHICULOS DE OUTRAS ESPECIES AUTRES VÉHICULES (1926)		
	Para passageiros Pour voyageurs			Para carga Pour marchandises			Para passageiros Pour voyageurs		Para carga Pour marchan- dises
	1925	1926	1927	1925	1926	1927	Bicyclettas e tricyclos Bicyclet- tes et tri- cycles	Outros ve- hiculos Autres véhicules	

ESTADO DE MINAS GERAES

(CONTINUAÇÃO - SUITE)

Alfenas.....	79	92	118	18	83	19	—	—	—
Alto Rio Doce.....	3	2	2	—	—	—	—	—	902
Alvinópolis.....	5	7	11	3	5	6	0	—	255
Antonio Dias (1).....	—	1	3	—	—	—	—	—	22
Araguari (1).....	68	99	158	11	19	31	1	—	825
Arary.....	18	18	42	15	14	30	—	—	—
Arassuaçu.....	4	7	15	1	3	5	3	—	167
Araxá.....	104	185	171	14	17	67	—	—	105
Arcerburgo.....	63	105	92	7	4	25	3	65	146
Areado (1).....	28	22	35	5	2	3	5	7	248
Aymorés.....	5	6	3	6	15	3	10	1	157
Ayruoca (1).....	4	2	10	3	2	8	—	—	144
Baependy.....	8	20	21	4	9	9	—	1	209
Bambuí.....	22	9	25	—	1	2	5	—	1.212
Barbacena.....	66	136	208	11	40	50	61	108	228
Belo Horizonte.....	674	975	1.183	245	482	553	218	4	995
Bicas.....	13	26	46	4	14	12	38	12	148
Bocayuva (1).....	5	7	4	—	6	4	4	—	162
Bom Despacho.....	3	5	10	1	—	2	—	—	—
Bomfim.....	2	5	5	—	3	3	4	2	26
Bom Sucesso.....	31	29	43	2	12	20	—	—	80
Borda da Mata.....	1	4	9	1	2	—	9	14	328
Botelhos (1).....	19	32	46	4	18	25	—	—	211
Brazília (1).....	—	2	2	1	1	—	5	—	629
Brazópolis.....	59	89	100	22	31	46	5	30	243
Brejo das Almas.....	2	1	—	—	—	4	—	—	159
Cabo Verde (1).....	42	41	44	6	—	3	4	—	431
Cachoeiras.....	13	20	31	3	5	10	—	—	—
Caeté.....	1	—	3	1	2	1	—	—	57
Caldas.....	20	21	27	3	11	17	1	2	132

(1) Relativamente aos Vehiculos de outras especies, as informações se referem ao anno de 1923. (En ce qui concerne les Autres véhicules les renseignements se rapportent à l'année 1923).

Automoveis e outros vehiculos existentes em 1925-1927

Automobiles et autres véhicules existant en 1925-1927

MUNICIPIOS MUNICIPES	AUTOMOVEIS AUTOMOBILES						VEICULOS DE OUTRAS ESPECIES AUTRES VÉHICULES (1925)		
	Para passageiros Pour voyageurs			Para carga Pour marchandises			Para passageiros Pour voyageurs		Para carga Pour marchan- dises
	1925	1926	1927	1925	1926	1927	Bicycletas e tricycles Bicyclet- tes et tri- cycles	Outros ve- hiculos Autres véhicules	

ESTADO DE MINAS GERAES

(CONTINUAÇÃO - SUITE)

Cambuihy.....	4	16	15	2	2	2	2	2	225
Cambuquira (1).....	17	14	37	2	1	—	4	1	24
Campanha.....	23	28	28	16	10	10	4	2	103
Campestre.....	4	11	30	—	5	11	4	—	332
Campo Bello (1).....	35	48	41	9	40	19	10	—	511
Campos Gerais.....	30	40	51	4	6	4	6	—	7
Caracól.....	43	96	58	10	34	22	14	349	451
Carandahy.....	2	2	4	2	3	9	4	—	319
Carangola.....	46	46	89	28	67	86	6	—	478
Caratinga.....	1	19	24	—	3	8	25	2	1.246
Carmo do Paranahyba.....	6	13	8	—	3	2	10	—	277
Carmo do Rio Claro (1).....	26	38	38	2	2	3	—	—	161
Cassia.....	35	48	46	4	10	6	4	—	273
Cataguazes.....	66	107	179	14	29	55	—	—	—
Caxambú (1).....	20	28	65	7	15	17	8	9	268
Christina.....	10	17	27	4	3	4	12	6	99
Claudio.....	—	1	6	—	1	—	—	—	732
Conceição.....	—	5	3	3	6	6	—	—	—
Conceição do Rio Verde.....	19	50	48	6	8	27	8	4	94
Conquista (1).....	73	71	93	42	45	90	8	—	935
Contagem.....	—	—	—	—	—	4	—	—	131
Coromandel.....	9	10	11	—	1	0	1	—	340
Coryntho.....	4	3	12	2	1	5	48	3	650
Curvello.....	65	58	68	14	16	16	—	—	—
Diamantina.....	6	6	9	3	5	10	—	—	—
Divinópolis.....	7	6	18	4	4	4	50	—	288
Dôres da Bôa Esperança.....	44	61	56	5	4	9	10	—	956
Dôres do Indayá.....	23	45	56	6	6	30	9	—	291
Eloy Mendes.....	40	50	33	12	16	17	—	—	—
Entre Rios.....	2	1	4	—	2	3	—	—	170

(1) Relativamente aos *Vehiculos de outras especies*, as informações se referem ao anno de 1923. (En ce qui concerne les *Autres véhicules* les renseignements se rapportent à l'année 1923).

Automoveis e outros vehiculos existentes em 1925-1927

Automobiles et autres véhicules existant en 1925-1927

MUNICIPIOS MUNICIPES	AUTOMOVEIS AUTOMOBILES						VEHICULOS DE OUTRAS ESPECIES AUTRES VÉHICULES (1926)		
	Para passageiros Pour voyageurs			Para carga Pour marchandises			Para passageiros Pour voyageurs		Para carga Pour marchan- dises
	1925	1926	1927	1925	1926	1927	Bicycletas e tricyclos Bicyclet- tes et tri- cycles	Outros ve- hiculos Autres vé- hicules	

ESTADO DE MINAS GERAES

(CONTINUAÇÃO — SUITE)

Aspinosa.....	3	3	6	1	—	2	—	—	42
Estrella do Sul (1).....	23	24	48	3	3	0	3	—	464
Extrema.....	2	8	2	—	4	8	—	—	42
Ferros.....	—	—	3	—	—	—	2	—	367
Formiga (1).....	50	110	122	14	32	27	21	4	641
Fortaleza.....	2	2	3	—	—	—	7	1	141
Cassia.....	22	45	33	9	13	24	—	—	556
Grão Mongól.....	—	—	—	—	—	—	—	—	210
Guanhães (1).....	—	—	3	—	—	—	1	—	211
Guapé.....	8	20	21	—	2	9	—	—	—
Guaranésia.....	91	103	118	15	15	16	5	91	202
Guarany.....	14	18	14	2	2	2	5	7	114
Guarará.....	16	25	49	9	8	16	—	—	140
Guaxupé.....	151	150	179	14	21	26	23	151	349
Gymicim.....	9	8	28	4	5	7	3	10	253
Ibiá.....	35	28	55	8	6	16	3	—	250
Ibiracy.....	15	21	23	13	18	20	—	—	600
Inconfidência.....	4	4	3	2	—	—	1	—	102
Itabira (1).....	1	2	22	—	2	2	—	—	18
Itabirito.....	1	14	17	2	8	7	15	—	38
Itajubá.....	37	72	93	14	14	49	60	65	332
Itamaranduba (1).....	—	—	—	—	—	—	—	—	602
Itambacury.....	—	2	5	—	—	2	—	—	—
Itanhandú.....	5	24	31	6	23	18	—	—	—
Itanhomi.....	—	3	6	—	1	1	14	—	120
Itapeerica (1).....	3	2	32	2	3	20	4	1	2.063
Itaúna.....	17	14	5	5	3	9	12	1	473
Ituyutaba.....	12	10	39	6	12	15	5	—	670
Jacuby.....	5	3	7	—	2	4	1	—	250
Jacutinga.....	52	70	96	11	25	38	8	45	284

(1) Relativamente aos Vehiculos de outras especies as informações se referem ao anno de 1923. (En ce qui concerne les Autres véhicules les renseignements se rapportent à l'année 1923).

Automoveis e outros vehiculos existentes em 1925-1927

Automobiles et autres véhicules existant en 1925-1927

MUNICIPIOS MUNICIPES	AUTOMOVEIS AUTOMOBILES						VEICULOS DE OUTRAS ESPECIES AUTRES VÉHICULES (1926)		
	Para passageiros Pour voyageurs			Para carga Pour marchandises			Para passageiros Pour voyageurs		Para carga Pour marchan- dises
	1925	1926	1927	1925	1926	1927	Bicycletas e tricyclos	Outros ve- hiculos	
							Bicyclet- tes et tri- cycles	Autres vé- hicules	

ESTADO DE MINAS GERAES

(CONTINUAÇÃO — SUITE)

Jaguary (1).....	3	6	18	4	3	6	—	—	35
Januaria (1).....	1	—	7	2	—	2	2	—	68
Jequery.....	—	1	5	1	1	2	—	—	—
Jequitinhonha (1).....	1	4	4	—	—	—	—	—	5
João Pinheiro.....	—	2	4	—	—	1	—	—	248
José Pedro (1).....	1	—	1	1	—	1	—	—	176
Juiz de Fôra.....	853	404	538	70	85	137	225	8	765
Lagôa Dourada (1).....	1	2	4	—	—	—	—	—	171
Lavras (1).....	72	100	97	17	25	23	—	—	79
Leopoldina.....	107	139	194	20	29	38	—	24	528
Lima Duarte.....	21	4	5	3	2	1	25	—	1,011
Luz.....	24	28	64	3	8	5	4	2	309
Machado.....	52	63	178	14	20	36	10	5	410
Manhuassú (1).....	27	34	31	8	15	25	15	4	940
Manhumirim.....	10	19	62	9	17	45	—	—	—
Mar do Hespânia.....	15	26	35	4	75	21	15	22	509
Maria da Fé (1).....	1	8	34	2	3	5	10	2	49
Marianna.....	5	5	—	1	2	3	—	—	—
Mathias Barbosa.....	12	55	59	7	17	26	6	16	111
Mercês (1).....	4	2	13	1	1	15	2	—	587
Mesquita (1).....	—	—	—	—	—	—	1	—	5
Minas Novas.....	—	—	—	—	—	—	—	—	150
Mirahy.....	30	58	65	15	24	68	—	—	—
Monte Alegre (1).....	18	21	35	9	15	10	—	—	262
Monte Carmello (1).....	21	23	40	6	3	16	10	—	620
Monte Santo.....	71	94	103	11	12	20	3	10	255
Montes Claros.....	27	36	21	10	12	10	2	1	1,345
Muriahé.....	91	128	133	75	76	97	30	3	631
Muzambinho.....	45	101	82	7	23	40	21	16	719
Nepomuceno.....	60	30	82	15	3	10	2	1	288

(1) Relativamente aos Vehiculos de outras especies, as informações se referem ao anno de 1923. (En ce qui concerne les Autres véhicules les renseignements se rapportent à l'année 1923).

Automoveis e outros vehiculos existentes em 1925-1927

Automobiles et autres véhicules existant en 1925-1927

MUNICIPIOS MUNICIPES	AUTOMOVEIS AUTOMOBILES						VEHICULOS DE OUTRAS ESPECIES AUTRES VÉHICULES (1926)		
	Para passageiros Pour voyageurs			Para carga Pour marchandises			Para passageiros Pour voyageurs		Para carga Pour marchan- dises
	1925	1926	1927	1925	1926	1927	Bicycletas e tricyclos Bicyclet- tes et tri- cycles	Outros ve- hiculos Autres véhicules	

ESTADO DE MINAS GERAES

(CONTINUAÇÃO - SUITE)

Nova Lima.....	5	12	22	17	9	13	2	—	158
Nova Rozende.....	5	7	4	2	2	1	3	3	404
Oliveira.....	19	48	38	6	10	19	5	—	222
Ouro Fino (1).....	104	102	109	22	58	58	5	550	457
Ouro Preto.....	2	3	8	4	2	5	2	—	42
Palma.....	44	32	65	53	35	33	4	—	264
Palmyra.....	25	54	105	15	34	17	21	2	128
Paracatú (1).....	13	13	30	6	4	10	2	2	567
Pará de Minas (1).....	2	16	18	6	6	8	18	—	450
Paraguassú.....	50	69	71	6	25	13	5	—	103
Paraisópolis (1).....	13	20	26	4	4	9	10	4	33
Pa raopeba.....	6	9	3	1	8	2	3	9	152
Passa Quatro.....	4	12	28	4	5	5	3	20	63
Passa Tempo (1).....	2	5	9	—	1	2	—	—	86
Passos (1).....	45	131	60	10	11	29	4	4	86
Patos.....	51	51	62	12	14	43	15	—	4
Patrocínio (1).....	60	86	175	7	20	45	8	—	1.110
Peçanha.....	—	—	—	—	—	—	—	—	122
Pedra Branca.....	12	22	27	13	17	14	4	—	123
Pedro Leopoldo.....	10	21	58	5	7	17	41	—	590
Pequy.....	—	—	3	—	—	—	—	—	40
Perdões.....	7	17	48	2	4	4	4	—	211
Piranga.....	2	3	—	4	3	—	—	—	326
Pirapóia.....	10	12	12	11	20	20	8	—	268
Pitanguy.....	26	36	75	3	6	5	—	—	1.800
Piumhy.....	31	26	41	3	7	4	6	—	777
Poços de Caldas (1).....	86	119	100	14	21	38	3	79	135
Pomba.....	30	73	71	6	14	48	16	—	638
Ponte Nova.....	51	88	79	19	37	56	15	—	1.555
Pouso Alegre.....	42	110	81	10	15	10	50	85	716

(1) Relativamente aos Vehiculos de outras especies, as informações se referem ao anno de 1923. (En ce qui concerne les Autres véhicules les renseignements se rapportent à l'année 1923).

Automoveis e outros vehiculos existentes em 1925-1927

Automobiles et autres véhicules existant en 1925-1927

MUNICIPIOS MUNICIPES	AUTOMOVEIS AUTOMOBILES						VEICULOS DE OUTRAS ESPECIES AUTRES VÉHICULES (1926)		
	Para passageiros Pour voyageurs			Para carga Pour marchandises			Para passageiros Pour voyageurs		Para carga Pour marchan- dises
	1925	1926	1927	1925	1926	1927	Bicycletas e tricyclos	Outros ve- hiculos	
							Bicyclet- tes et tri- cycles	Autres véhicules	

ESTADO DE MINAS GERAES

(CONTINUAÇÃO — SUITE)

Pouso Alto.....	15	18	37	4	5	16	8	14	158
Prados.....	7	11	13	5	5	5	2	—	112
Prata.....	37	55	59	8	5	7	3	—	479
Quecluz.....	26	34	42	6	8	6	21	2	209
Raul Soares.....	7	8	15	8	10	21	6	—	170
Rezende Costa (1).....	—	1	7	—	—	3	—	—	105
Rio Branco.....	60	90	93	14	10	22	8	5	850
Rio Casca (1).....	8	16	123	8	11	40	2	—	400
Rio Espera.....	—	—	—	—	—	—	—	—	107
Rio Novo (1).....	48	61	90	4	43	34	12	1	482
Rio Paranalva.....	4	5	3	—	3	1	4	—	238
Rio Pardo.....	1	1	2	1	—	—	—	—	900
Rio Piracicaba.....	1	4	2	—	1	—	—	1	104
Rio Preto.....	—	—	5	—	1	5	—	—	—
Sabará (1).....	12	15	10	5	4	2	8	1	36
Sabinopolis.....	—	—	1	—	—	—	—	—	—
Sacramento (1).....	71	152	97	13	30	24	9	23	41
Salinas.....	7	7	8	1	—	1	5	—	268
Santa Barbara (1).....	2	13	23	4	15	16	4	—	427
Santa Catharina.....	—	—	3	—	—	—	—	2	157
Santa Luzia do Rio das Velhas (1).....	21	21	43	25	69	70	80	6	400
Santa Quitéria.....	2	5	7	2	3	4	—	—	192
Santa Rita do Sapucahy.....	55	35	96	7	8	10	15	30	174
Santo Antonio do Monte (1).....	15	30	39	2	6	10	1	—	616
São Domingos do Prata (1).....	4	4	11	2	3	8	—	—	505
São Francisco (1).....	2	3	4	2	2	6	—	—	16
São Gonçalo do Sapucahy (1).....	24	40	46	6	9	11	5	10	217
São Gotardo (1).....	12	15	27	2	4	8	4	—	216
São João d'El-Rey (1).....	32	45	56	7	14	25	10	5	27
São João Evangelista.....	—	—	1	—	—	—	4	—	80

(1) Relativamente aos Vehiculos de outras especies, as informações se referem ao anno de 1923. (En ce qui concerne les Autres véhicules les renseignements se rapportent à l'année 1923).

Automoveis e outros vehiculos existentes em 1925-1927

Automobiles et autres véhicules existant en 1925-1927

MUNICIPIOS MUNICIPES	AUTOMOVEIS AUTOMOBILES						VEHICULOS DE OUTRAS ESPECIES AUTRES VÉHICULES (1926)		
	Para passageiros Pour voyageurs			Para carga Pour marchandises			Para passageiros Pour voyageurs		Para* carga Pour marchan- dises
	1925	1926	1927	1925	1926	1927	Bicycletas e tricyclos	Outros ve- hiculos	
							Bicyclet- tes et tri- cycles	Autres vé- hicules	

ESTADO DE MINAS GERAES

(CONCLUSÃO - FIN)

São João Nepomuceno.....	48	37	72	2	5	20	—	—	—
São Manoel.....	7	11	13	5	5	8	5	3	141
São Manoel do Mutum.....	—	—	—	—	—	—	10	—	268
São Romão.....	1	—	—	—	—	—	—	—	—
São Sebastião do Paraíso.....	140	161	182	40	93	96	8	1	54
São Thomaz de Aquino.....	31	29	30	13	14	14	5	—	93
Serro (1).....	—	1	1	—	—	—	1	—	35
Sete Lagoas.....	48	62	135	5	11	41	—	—	—
Silvestre Ferraz (1).....	13	18	64	7	10	36	16	—	245
Silvianópolis.....	2	3	13	2	1	8	1	2	275
Theophilo Ottoni (1).....	17	47	178	9	18	60	15	58	118
Tiradentes.....	5	4	8	5	6	9	6	1	172
Tiros.....	—	—	—	—	—	—	—	—	600
Tomboz.....	20	34	66	25	30	—	8	2	77
Tremedal (1).....	—	—	—	—	—	—	—	—	1.000
Tres Corações (1).....	32	47	61	8	10	15	9	—	53
Tres Pontas.....	34	35	60	3	4	12	—	—	540
Tupaciguara.....	17	25	53	3	12	30	2	—	406
Turvo.....	—	26	43	23	10	10	—	—	135
Ubá (1).....	115	129	145	15	27	100	18	6	92
Uberaba.....	229	324	366	23	47	104	—	—	—
Uberabinha (1).....	94	136	202	30	58	137	12	—	719
Varginha (1).....	109	101	268	11	25	30	10	—	452
Vigosa (1).....	48	51	33	17	16	12	17	1	988
Virgínia (1).....	2	5	5	1	2	8	2	4	26
Virginópolis.....	—	—	3	—	—	1	—	—	—

(1) Relativamente aos *Veículos de outras espécies*, as informações se referem ao anno de 1923. (En ce qui concerne les *Autres véhicules* les renseignements se rapportent à l'année 1923).

Automoveis e outros vehiculos existentes em 1925-1927

Automobiles et autres véhicules existant en 1925-1927


MUNICIPIOS MUNICIPES	AUTOMOVEIS AUTOMOBILES						VEHICULOS DE OUTRAS ESPECIES AUTRES VÉHICULES (1926)		
	Para passageiros Pour voyageurs			Para carga Pour marchandises			Para passageiros Pour voyageurs		Para carga Pour marchan- dises
	1925	1926	1927	1925	1926	1927	Bicyclettas e tricyclos Bicyclet- tes et tri- cycles	Outros ve- hiculos Autrés véhicules	

ESTADO DO PARÁ (1)

Abaeté.....	—	—	—	—	—	—	—	—	6
Acará.....	—	—	—	—	—	1	—	—	—
Alemquer (2).....	—	—	—	—	—	1	—	5	25
Almeirim.....	—	9	—	12	18	—	11	—	328
Altamira (2).....	—	—	3	—	—	10	2	—	8
Anajás.....	—	—	—	—	—	—	—	—	2
Baião.....	—	—	—	—	—	—	—	—	8
Belém.....	115	156	346	86	111	235	46	9	1.383
Bragança (2).....	1	1	1	1	1	2	—	—	29
Cachoeira (2).....	—	—	—	—	—	—	—	—	2
Cametá (2).....	—	—	—	—	—	—	1	6	25
Conceição do Araguaia (2).....	—	—	—	—	—	—	—	—	57
Currálinho.....	—	—	—	—	—	—	—	—	12
Curuçá (2).....	—	—	—	—	—	—	—	—	12
Igarapé-assú.....	—	—	8	—	—	2	20	1	105
Igarapé-miry.....	—	—	—	—	—	—	1	—	16
Irituia (2).....	—	—	—	—	—	—	—	—	13
Macapá (2).....	—	—	—	—	—	—	—	—	7
Marabá.....	—	—	—	1	2	3	—	—	5
Marapanim (2).....	—	—	—	—	—	—	1	—	6
Monte Alegre (2).....	—	—	—	—	—	—	—	2	31
Montenegro.....	—	—	4	—	2	2	2	—	4
Muaná (2).....	—	—	—	—	—	—	1	2	2
Obidos.....	—	—	—	—	1	—	—	—	20
Ourem (2).....	—	—	—	—	—	—	—	1	72
Ponta de Pedras.....	—	—	—	—	—	—	—	—	14
Prainha.....	—	—	—	—	—	—	—	—	17

(1) Deixaram de prestar informações as municipalidades de Affuá, Aveiro, Bagre, Breves, Chaves, Faro, Gurupá, Itaituba, Juruty, Maracanã, Mazagão, Melgaço, Mocajuba, Mojú, Portel, Porto de Móz e Salinas. (Pas de renseignements sur les municipes de Affuá, Aveiro, Bagre, Breves, Chaves, Faro, Gurupá, Itaituba, Juruty, Maracanã, Mazagão, Melgaço, Mocajuba, Mojú, Portel, Porto de Móz et Salinas).

(2) Relativamente aos Vehículos de outras espécies, as informações se referem ao anno de 1923. (En ce qui concerne les Autres véhicules les renseignements se rapportent à l'année 1923).



Automoveis e outros vehiculos existentes em 1925-1927

Automobiles et autres véhicules existant en 1925-1927

MUNICIPIOS MUNICIPES	AUTOMOVEIS AUTOMOBILES						VEHICULOS DE OUTRAS ESPECIES AUTRES VÉHICULES (1926)		
	Para passageiros Pour voyageurs			Para carga Pour marchandises			Para passageiros Pour voyageurs		Para carga Pour marchan- dises
	1925	1926	1927	1925	1926	1927	Bicycletas e tricyclos	Outros ve- hículos	
							Bicyclet- tes et tri- cycles	Autres véhicules	

ESTADO DO PARÁ

CONCLUSÃO -- FIN

Quatipurú.....	—	—	—	—	—	—	—	—	0
Santarém.....	—	—	—	1	2	2	2	3	26
São Caetano de Odivellas (1).....	—	—	—	—	—	—	—	—	64
São Domingos da Bôa Vista.....	—	—	—	—	—	—	—	—	8
São Miguel do Guamá.....	—	—	—	—	1	3	—	—	8
Soure.....	1	1	1	1	1	—	12	23	103
Vigia (1).....	—	—	3	—	—	2	18	8	42
Vizet (1).....	—	—	—	—	—	—	—	—	40

ESTADO DA PARAHYBA (2)

Alagôa do Monteiro.....	—	—	50	—	—	10	—	—	—
Alagôa Grande.....	15	16	13	8	10	4	—	—	18
Alagôa Nova.....	6	10	12	—	—	—	6	—	0
Araruna (1).....	—	—	7	—	—	3	2	2	68
Arcia (1).....	—	—	20	—	—	2	—	—	150
Bananeiras (1).....	40	58	62	9	7	11	—	2	40
Brejo do Cruz.....	11	13	16	1	2	8	3	—	45
Cabaceiras.....	4	8	8	—	—	—	—	—	—
Caicára (1).....	—	—	—	—	—	—	2	1	11
Cajazeiras (1).....	—	—	16	—	—	3	3	—	23
Campina Grande.....	157	182	134	60	84	59	45	1	2.846
Catolé do Rocha (1).....	—	—	3	—	—	1	1	—	157
Conceição.....	5	3	2	—	—	—	—	—	—
Esperança (3).....	—	—	8	—	—	—	—	—	—
Guarabira.....	10	25	24	6	8	13	5	—	65
Ingá.....	6	9	10	3	4	3	4	5	459
Itabayana.....	15	20	37	6	9	7	2	—	18

(1) Relativamente aos *Vehiculos de outras especies*, as informações se referem ao anno de 1923. (En ce qui concerne les *Autres véhicules* les renseignements se rapportent à l'année 1923.)

(2) Deixaram de prestar informações as municipalidades de Cabedello e São José de Piranhas. (Pas de renseignements sur les municipes de Cabedello et São José de Piranhas.)

(3) Installado em 1926. (Municipe installé en 1926.)

Automoveis e outros vehiculos existentes em 1925-1927

Automobiles et autres véhicules existant en 1925-1927

MUNICIPIOS MUNICIPES	AUTOMOVEIS AUTOMOBILES						VEHICULOS DE OUTRAS ESPECIES AUTRES VÉHICULES (1926)		
	Para passageiros Pour voyageurs			Para carga Pour marchandises			Para passageiros Pour voyageurs		Para carga Pour marchan- dises
	1925	1926	1927	1925	1926	1927	Bicycletas e triciclos	Outros ve- hiculos	
							Bicyclet- tes et tri- cycles	Autres véhicules	

ESTADO DA PARAHYBA

(CONCLUSÃO - FIN)

Mamanguape.....	12	18	14	1	2	2	—	68	86
Misericordia.....	—	—	2	—	—	—	—	—	—
Parahyba.....	185	206	238	48	69	51	58	2	161
Patos.....	—	—	24	—	—	7	—	—	—
Pedras de Fogo (1).....	—	—	5	—	—	6	—	2	2
Piancó.....	6	3	3	—	1	2	1	—	1
Piculy (1).....	16	20	22	—	1	3	—	—	170
Pilar.....	5	8	(2) 3	3	5	(2) 5	8	—	162
Pombal.....	16	16	14	5	5	4	—	—	280
Princeza (1).....	—	—	9	—	—	1	—	—	56
Santa Luzia do Sabugy.....	23	27	26	8	12	10	1	—	26
Santa Rita.....	15	19	17	4	7	14	4	—	45
São João do Cariry (1).....	—	—	17	—	—	7	—	—	100
São João do Rio do Peixe (1).....	6	4	4	2	4	3	—	—	83
Sapé.....	31	33	28	10	12	6	20	5	127
Serraria.....	16	21	24	2	2	5	4	—	165
Soledade.....	8	9	8	1	2	4	—	—	172
Souza.....	27	31	18	4	4	2	10	1	204
Taperoá.....	4	6	11	—	—	3	—	—	58
Teixeira.....	8	8	9	—	—	1	—	—	15
Umbuzeiro (1).....	—	—	10	—	—	7	6	12	30

ESTADO DO PARANA (2)

Antonina.....	—	—	23	—	—	11	—	—	—
Araucaria.....	6	10	22	30	60	32	4	8	800
Bocayuva (1).....	—	—	18	—	—	6	1	51	51

(1) Relativamente aos *Vehiculos de outras especies*, as informações se referem ao anno de 1923. (En ce qui concerne les *Autres véhicules* les renseignements se rapportent à l'année 1923.)

(2) Por falta de informações precisas, figura na estatística o total referente ao anno precedente. (Faute de renseignements précis, figure dans la statistique le total concernant l'année précédente.)

(3) Deixaram de prestar informações as municipalidades de Assunguy de Cima e Campo Largo. (Pas de renseignements sur les municipes de Assunguy de Cima e Campo Largo.)

Automoveis e outros vehiculos existentes em 1925-1927

Automobiles et autres véhicules existant en 1925-1927

MUNICIPIOS MUNICIPES	AUTOMOVEIS AUTOMOBILES						VEHICULOS DE OUTRAS ESPECIES AUTRES VÉHICULES (1926)		
	Para passageiros Pour voyageurs			Para carga Pour marchandises			Para passageiros Pour voyageurs		Para carga Pour marchan- dis
	1925	1926	1927	1925	1926	1927	Bicycletas e tricyclos	Outros ve- hículos	
							Bicyclet- tes et tri- cycles	Autres véhicules	

ESTADO DO PARANÁ

(CONTINUAÇÃO - SUITE)

Cambará.....	06	50	55	49	37	45	—	25	118
Campina Grande.....	3	3	14	1	2	10	—	21	86
Carlopolis.....	6	6	7	—	6	10	—	1	55
Castro.....	30	37	42	3	10	17	5	4	143
Clevelândia.....	—	—	6	—	—	2	—	—	—
Colombo.....	4	6	10	5	12	30	10	—	400
Colônia Mineira.....	5	9	(2) 9	3	5	(2) 5	—	—	107
Conchas.....	5	6	15	4	8	—	—	—	210
Curitiba.....	559	877	1.045	100	227	322	607	218	1.921
Deodoro.....	5	8	(2) 8	—	2	(2) 2	5	—	161
Entre Rios (1).....	—	—	19	—	—	7	4	2	471
Fóz do Iguassú.....	3	8	17	3	4	23	—	—	59
Guarakessaba (1).....	—	—	—	—	—	—	—	—	6
Guarapuava.....	65	85	112	7	15	24	6	—	432
Guaratuba.....	—	—	—	—	—	—	—	—	10
Iraty.....	68	103	74	11	18	28	12	8	1.005
Jacarézinho.....	65	49	50	16	18	54	—	—	66
Jaguariahyva.....	15	24	58	1	2	21	1	3	114
Lapa.....	35	47	102	17	23	50	7	—	16
Marumby.....	5	8	10	1	2	3	4	—	300
Morretes.....	12	13	9	5	4	10	8	33	194
Palmas.....	15	22	28	—	16	22	1	2	80
Palmeira (1).....	—	—	52	—	—	20	6	—	938
Palmyra (1).....	6	9	8	2	1	—	—	—	141
Paranaguá.....	49	68	117	13	23	76	37	—	120
Piraby.....	4	10	21	4	4	7	5	5	113
Ponta Grossa.....	153	333	630	—	20	56	18	14	518
Porto de Cima.....	2	4	2	3	6	6	4	12	105

(1) Relativamente aos *Vehiculos de outras especies*, as informações se referem ao anno de 1923. (En ce qui concerne les *Autres véhicules* les renseignements se rapportent à l'année 1923).

(2) Por falta de informações precisas, figura na estatística o total referente ao anno precedente. (Faute de renseignements précis figure dans la statistique le total concernant l'année précédente)

Automoveis e outros vehiculos existentes em 1925-1927

Automobiles et autres véhicules existant en 1925-1927

MUNICIPIOS MUNICIPES	AUTOMOVEIS AUTOMOBILES						VEICULOS DE OUTRAS ESPECIES AUTRES VÉHICULES (1926)		
	Para passageiros Pour voyageurs			Para carga Pour marchandises			Para passageiros Pour voyageurs		Para carga Pour marchan- dises
	1925	1926	1927	1925	1926	1927	Bicycletas e tricyclos	Outros ve- hiculos	
							Bicyclet- tes et tri- cycles	Autres véhicules	

ESTADO DO PARANÁ

(CONTINUAÇÃO - FIN)

Prudentópolis.....	37	43	52	38	64	60	4	—	1.100
Reserva.....	10	12	8	6	6	2	—	—	146
Ribeirão Claro.....	34	74	116	16	62	87	—	—	65
Rio Branco.....	8	8	4	2	2	4	—	101	9
Rio Negro.....	60	73	109	10	27	41	—	4	1.116
Santo Antonio da Platina.....	8	13	18	6	16	15	7	23	99
Santo Antonio de Imbituva.....	45	56	85	8	31	29	12	21	918
São Jeronymo.....	—	5	—	—	2	1	1	2	67
São João do Triunpho.....	16	23	27	2	4	12	—	—	—
São José da Boa Vista.....	—	1	12	—	2	—	—	—	12
São José dos Pinhães.....	16	55	82	8	28	44	14	10	1.155
São Matheus.....	61	72	84	6	5	8	5	12	1.258
São Pedro do Mallet.....	6	12	24	2	2	2	—	—	800
Serro Azul.....	—	1	9	—	1	4	—	—	26
Tamandaré.....	1	3	(2) 3	2	4	(2) 4	—	—	598
Teixeira Soares.....	24	43	40	4	11	20	—	9	166
Thomazina.....	5	9	12	1	4	8	—	—	69
Tibagy.....	11	24	27	1	4	5	—	—	120
União da Victoria (1).....	—	—	26	—	—	15	14	23	349
Ypiranga.....	12	21	(2) 21	3	10	(2) 10	—	—	506

ESTADO DE PERNAMBUCO (3)

Água Preta.....	24	26	38	5	18	26	2	26	28
Águas Bellas (1).....	4	4	7	—	—	—	—	—	70
Alagôa de Baixo.....	10	14	11	2	—	3	—	—	100
Altinho (1).....	—	—	—	—	—	—	—	—	10

(1) Relativamente aos Vehiculos de outras especies, as informações se referem ao anno de 1923. (En ce qui concerne les Autres véhicules, les renseignements se rapportent à l'année 1923).

(2) Por falta de informações precisas, figura na estatística o total referente ao anno precedente. (Faute de renseignements précis, figure dans la statistique le total concernant l'année précédente).

(3) Deixaram de prestar informações as municipalidades de Leopoldina e Tacaratú. (Pas de renseignements sur les municipes de Leopoldina et Tacaratú).

Automoveis e outros vehiculos existentes em 1925-1927

Automobiles et autres véhicules existant en 1925-1927

MUNICIPIOS MUNICIPES	AUTOMOVEIS AUTOMOBILES						VEHICULOS DE OUTRAS ESPECIES AUTRES VÉHICULES (1926)		
	Para passageiros Pour voyageurs			Para carga Pour marchandises			Para passageiros Pour voyageurs		Para carga Pour marchan- dises
	1925	1926	1927	1925	1926	1927	Bicycletas e tricyclos Bicyclet- tes et tri- cycles	Outros ve- hiculos Autres véhicules	

ESTADO DE PERNAMBUCO

(CONTINUAÇÃO - SUITE)

Amaragy (1).....	18	15	25	2	3	6	2	—	12
Barreiros.....	20	24	26	3	4	4	3	12	162
Belém de Cabrobó (1).....	—	—	2	—	—	2	1	1	68
Belmonte.....	1	2	1	—	—	—	—	—	—
Bezerros.....	—	35	45	—	12	19	—	—	6
Bôa Vista.....	1	1	2	2	2	2	—	—	26
Bom Conselho.....	12	17	20	—	2	1	—	—	82
Bom Jardim.....	22	30	40	1	2	6	—	—	180
Bonito.....	12	25	45	3	6	11	5	3	840
Brejo da Madre de Deus (1).....	—	—	19	—	—	9	4	—	226
Buique (1).....	—	—	6	—	—	3	—	—	300
Cabo.....	13	26	45	5	7	6	—	20	320
Canhotinho.....	8	26	24	2	6	3	4	6	25
Caruarú.....	51	66	75	47	33	32	23	—	29
Cimbres (1).....	—	—	66	—	—	8	—	2	104
Correntes.....	15	12	12	—	—	—	—	—	60
Escada.....	8	25	34	2	2	9	2	19	10
Exú.....	—	—	1	—	—	—	—	—	—
Flôres.....	12	12	(2) 12	—	—	—	—	—	50
Floresta.....	7	7	7	4	2	2	3	—	24
Gamelleira (1).....	12	24	44	—	—	1	10	2	32
Garanhuns (1).....	35	57	86	3	5	18	10	2	200
Gloria do Goytá.....	14	14	8	—	—	—	4	—	20
Goyanna.....	82	94	92	35	37	31	11	4	70
Granito.....	1	1	50	—	—	31	—	—	—
Gravatá.....	6	9	7	7	7	6	—	—	11
Iguarussú.....	38	56	60	6	15	33	—	—	50
Ingazeiras (1).....	18	17	12	—	1	1	—	—	2

(1) Relativamente aos Vehiculos de outras especies, as informações se referem ao anno de 1923. (En ce qui concerne les Autres véhicules, les renseignements se rapportent à l'année 1923).

(2) Por falta de informações precisas, figura na estatística o total referente ao anno precedente. (Faut de renseignements précis figure dans la statistique le total concernant l'année précédente).

Automoveis e outros vehiculos existentes em 1925-1927

Automobiles et autres véhicules existant en 1925-1927

MUNICIPIOS MUNICIPES	AUTOMOVEIS AUTOMOBILES						VEHICULOS DE OUTRAS ESPECIES AUTRES VÉHICULES (1926)		
	Para passageiros Pour voyageurs			Para carga Pour marchandises			Para passageiros Pour voyageurs		Para carga Pour marchan- dises
	1925	1926	1927	1925	1926	1927	Bicycletas e tricycles	Outros ve- hículos	
							Bicyclet- tes et tri- cycles	Autres vé- hicules	

ESTADO DE PERNAMBUCO

CONCLUSÃO — FIN

Ipojuca.....	8	12	16	4	6	8	—	31	225
Itambé.....	21	22	25	2	5	5	—	—	200
Jaboatão.....	52	57	62	30	42	51	—	8	65
Limoeiro.....	38	46	56	11	12	26	—	1	61
Nazareth (1).....	87	110	115	28	38	39	—	—	760
Olinda (1).....	93	143	105	—	21	22	25	39	86
Ouricury.....	2	4	4	1	1	1	—	—	—
Palmares.....	30	53	64	20	21	12	—	17	72
Panellas.....	10	10	11	2	2	3	—	—	—
Páio d'Alho (1).....	28	40	52	25	25	25	12	2	55
Pedra.....	5	6	6	1	1	—	—	—	40
Petrolina (1).....	—	—	4	—	—	2	1	—	17
Quipapá.....	4	4	10	4	4	2	—	—	6
Recife.....	1.212	1.520	1.678	200	371	436	211	42	944
Rio Formoso (1).....	—	8	7	—	—	4	—	—	70
Salgueiro.....	5	6	7	2	2	2	—	—	250
São Bento.....	4	8	10	2	2	2	—	—	220
São José do Egypto.....	3	5	8	1	1	2	—	—	—
São Lourenço da Matta.....	24	39	47	9	17	23	—	11	2
Serinhãem.....	—	—	5	—	—	5	—	7	156
Taquaritinga.....	10	12	17	4	6	6	—	—	35
Timbaúba (1).....	48	63	67	9	18	30	4	1	135
Triunpho.....	4	5	10	—	—	—	—	—	—
Victoria.....	10	29	5	1	3	22	18	20	170
Villá Bella (1).....	3	5	5	1	1	2	—	—	4

(1) Relativamente aos *Vehiculos de outras especies*, as informações se referem ao anno de 1923. (En ce qui concerne les *Autres véhicules*, les renseignements se rapportent à l'année 1923).

Automoveis e outros vehiculos existentes em 1925-1927

Automobiles et autres véhicules existant en 1925-1927

MUNICIPIOS MUNICIPES	AUTOMOVEIS AUTOMOBILES						VEHICULOS DE OUTRAS ESPECIES AUTRES VÉHICULES (1926)		
	Para passageiros Pour voyageurs			Para carga Pour marchandises			Para passageiros Pour voyageurs		Para carga Pour marchan- dises
	1925	1926	1927	1925	1926	1927	Bicyclettas e tricyclos Bicyclet- tes et tri- cycles	Outros ve- hiculos Autres véhicules	

ESTADO DO PIAUHY (1)

Alto Longá.....	2	2	(4) 2	1	1	(4) 1	—	—	70
Altos.....	1	1	—	3	2	3	—	—	75
Amuraute (2).....	—	—	—	—	2	2	—	—	3
Amarração.....	1	1	(4) 1	—	—	—	—	1	5
Apparecida (2).....	—	—	—	—	—	—	—	—	6
Arozaz (3).....	—	—	—	—	1	1	—	—	—
Barras do Maratahoan (2).....	—	4	(4) 4	—	1	(4) 1	3	—	190
Batalha.....	—	—	—	—	—	—	—	—	156
Belém.....	—	—	—	—	—	—	—	—	54
Boim Jesus da Gurgueia.....	—	—	—	—	—	—	—	—	50
Burity dos Lopes.....	—	—	1	—	—	3	—	—	—
Campo Maior.....	10	10	15	9	9	8	10	—	112
Castello.....	2	2	2	1	1	—	—	—	—
Florianio.....	8	8	15	3	3	10	8	—	8
Gilbués (2).....	—	—	—	—	—	—	—	—	80
Jaicós (2).....	—	—	—	—	—	—	—	—	2
Livramento (2).....	—	7	(4) 7	—	2	(4) 2	1	—	26
Marruás.....	—	—	6	—	—	3	—	—	—
Miguel Alves (2).....	2	3	1	1	4	1	—	—	18
Oeiras (2).....	—	—	—	—	—	—	—	—	2
Parnahyba.....	—	27	30	—	10	12	6	—	24
Patrocinio.....	2	3	4	2	3	—	—	—	2
Paulista.....	1	1	1	—	—	—	—	1	12
Pedro Segundo.....	2	2	(4) 2	2	2	(4) 2	—	1	33
Peripery.....	—	2	3	—	2	3	—	—	51

(1) Deixaram de prestar informações as municipalidades de Boa Esperança, Canto do Burity, Caracól, Corrente, Jeromenha, Parnaguá, Santa Philomena, São Raymundo Nonato e Simplicio Mendes. (Pas de renseignements sur les municipes de Boa Esperança, Canto do Burity, Caracól, Corrente, Jeromenha, Parnaguá, Santa Philomena, São Raymundo Nonato et Simplicio Mendes).

(2) Relativamente aos *Vehiculos de outras especies*, as informações se referem ao anno de 1923. (En ce qui concerne les *Autres véhicules*, les renseignements se rapportent à l'année 1923).

(3) Installado em 1926. (Municipe installé en 1926).

(4) Por falta de informações precisas, figura na estatística o total referente ao anno precedente. (Faute de renseignements précis, figure dans la statistique le total concernant l'année précédente).

Automoveis e outros vehiculos existentes em 1925-1927

Automobiles et autres véhicules existant en 1925-1927

MUNICIPIOS MUNICIPES	AUTOMOVEIS AUTOMOBILES						VEICULOS DE OUTRAS ESPECIES AUTRES VÉHICULES (1926)		
	Para passageiros Pour voyageurs			Para carga Pour marchandises			Para passageiros Pour voyageurs		Para carga Pour marchan- dises
	1925	1926	1927	1925	1926	1927	Bicycletas e tricyclos Bicyclet- tes et tri- cycles	Outros ve- hiculos Autres véhicules	

ESTADO DO PIAUHY

(CONCLUSÃO - FIN)

Picos.....	—	—	7	—	—	1	—	—	—
Piracuruca.....	2	2	2	2	2	—	3	—	52
Porto Alegre (1).....	—	—	2	—	—	3	—	10	—
Regeneração.....	1	1	(2) 1	—	—	—	—	—	52
São Benedicto.....	2	3	15	3	5	5	5	2	32
São João do Piauí.....	—	—	2	—	—	—	—	—	—
São Pedro.....	—	—	—	—	—	2	—	—	—
Therezinha.....	22	50	(2) 56	3	9	(2) 9	12	4	120
União.....	4	7	5	3	4	4	—	—	22
Urussubú.....	—	—	1	—	—	—	—	—	—
Valença.....	5	8	1	3	3	2	—	—	20

ESTADO DO RIO DE JANEIRO

Angra dos Reis.....	—	—	6	—	—	3	2	—	117
Araruama.....	3	4	14	—	2	7	5	1	61
Barra de São João.....	—	—	4	—	—	9	—	—	—
Barra do Pirahy.....	12	43	76	6	11	8	16	4	114
Barra Mansa.....	33	40	107	12	15	40	25	5	168
Bom Jardim.....	72	137	80	64	53	85	—	15	191
Cabo Frio (1).....	8	6	13	3	7	9	2	2	14
Cambuicy.....	6	11	(2) 11	8	15	(2) 15	22	—	405
Campos.....	229	260	338	16	29	62	—	67	339
Cantagallo.....	88	123	105	40	50	52	15	8	192
Capivary.....	—	1	5	1	3	3	4	6	7
Carmo (1).....	1	3	14	1	2	5	—	19	11
Duas Barras.....	30	30	33	15	15	15	10	10	87
Iguassú.....	—	—	41	—	—	237	—	—	—
Itaboraí.....	3	8	6	9	33	34	2	3	97

(1) Relativamente aos *Veículos de outras espécies*, as informações se referem ao anno de 1923. (En ce qui concerne les *Autres véhicules* les renseignements se rapportent à l'année 1923).

(2) Por falta de informações precisas, figura na estatística o total referente ao anno precedente. (Faute de renseignements précis, figure dans la statistique le total concernant l'année précédente).

Automoveis e outros vehiculos existentes em 1925-1927

Automobiles et autres véhicules existant en 1925-1927

MUNICIPIOS MUNICIPES	AUTOMOVEIS AUTOMOBILES						VEHICULOS DE OUTRAS ESPECIES AUTRES VÉHICULES (1926)		
	Para passageiros Pour voyageurs			Para carga Pour marchandises			Para passageiros Pour voyageurs		Para carga Pour marchandises
	1925	1926	1927	1925	1926	1927	Bicycletas e tricyclos	Outros ve- hiculos	
							Bicyclet- tes et tri- cycles	Autres véhicules	

ESTADO DO RIO DE JANEIRO

(CONTINUAÇÃO - SUITE)

Itaguahy (1).....	—	—	6	—	—	22	—	—	—
Itaócara.....	22	25	26	10	14	14	—	9	439
Itaperuna.....	2	60	107	3	66	96	27	—	693
Macaé.....	—	33	47	—	31	33	30	—	203
Magé (1).....	—	—	9	—	—	20	37	15	135
Mangaratiba (1).....	10	10	—	12	12	2	—	—	22
Maricá.....	4	6	16	2	5	17	1	6	28
Nietheroy.....	181	331	523	144	133	184	273	4	514
Nova Friburgo (1).....	61	70	71	10	15	50	500	60	342
Parahyba do Sul.....	132	162	119	23	31	39	—	18	830
Paraty (1).....	1	1	1	—	2	3	—	2	22
Petropolis.....	359	455	549	98	104	105	204	98	609
Pirahy.....	—	11	15	—	7	12	5	2	93
Rezende.....	8	15	31	9	16	26	6	10	56
Rio Bonito (1).....	—	—	10	—	—	14	—	—	20
Rio Claro.....	—	—	253	—	—	172	—	—	4
Sant'Anna do Japubyba.....	1	1	6	2	4	8	7	1	24
Santa Maria Magdalena.....	7	6	22	7	6	19	—	—	16
Santa Thereza.....	2	10	26	1	3	10	—	—	—
Santo Antonio de Padua.....	102	191	190	200	286	305	40	2	831
São Fidelis.....	11	16	21	15	30	27	15	2	252
São Francisco de Paula.....	9	12	32	24	6	30	8	5	4
São Gonçalo.....	11	15	47	21	25	67	1	14	201
São João da Barra.....	4	6	6	2	1	3	5	3	434
São João Marcos (1).....	4	4	13	5	5	24	—	2	24
São Pedro d'Aldeia.....	—	4	10	—	6	10	—	2	85
São Sebastião do Alto.....	1	1	6	6	6	11	—	—	—
Sapucaia.....	11	12	21	18	20	27	4	3	139
Saquarema.....	3	3	5	4	4	7	—	—	35

(1) Relativamente aos Vehiculos de outras especies, as informações se referem ao anno de 1923. (En ce qui concerne les Autres véhicules les renseignements se rapport à l'année 1923).

Automoveis e outros vehiculos existentes em 1925-1927

Automobiles et autres véhicules existant en 1925-1927

MUNICIPIOS MUNICIPES	AUTOMOVEIS AUTOMOBILES						VEICULOS DE OUTRAS ESPECIES AUTRES VÉHICULES (1926)		
	Para passageiros Pour voyageurs			Para carga Pour marchandises			Para passageiros Pour voyageurs.		Para carga Pour marchan- dises
	1925	1926	1927	1925	1926	1927	Bicycletas e tricyclos Bicyclet- tes et tri- cycles	Outros ve- hiculos Autres véhicules	

ESTADO DO RIO DE JANEIRO

(CONCLUSÃO — FIN)

Sumidouro.....	2	4	36	3	3	28	—	10	151
Therezopolis.....	89	103	123	48	63	82	58	40	126
Valença.....	—	—	73	—	—	55	15	38	79
Vassouras.....	5	34	87	4	21	21	4	48	300

ESTADO DO RIO GRANDE DO NORTE (1)

Aearý, (2).....	—	—	15	—	—	5	5	8	20
Angicos (2).....	—	—	—	—	—	—	—	—	135
Apody.....	—	1	2	—	1	2	—	—	28
Areia Branca.....	2	4	2	—	—	—	4	—	4
Arez.....	—	—	—	—	—	—	—	—	21
Assú.....	15	15	(3) 15	—	—	—	—	—	80
Augusto Severo.....	3	3	5	—	—	—	—	—	33
Caicó.....	18	20	25	4	9	15	1	—	111
Canguaretama.....	1	3	(3) 3	—	2	(3) 2	—	5	25
Carnaúbas.....	9	12	10	—	—	—	—	—	50
Ceará-mirim (2).....	—	—	15	—	—	24	1	14	82
Curraes Novos.....	14	14	20	3	5	4	2	—	—
Flôres.....	8	9	11	—	—	—	—	—	19
Goyanninha.....	1	3	(3) 3	1	—	—	—	15	88
Jardim do Seridó (2).....	—	—	35	—	—	10	23	3	17
Lages.....	12	13	12	1	1	1	—	—	5
Luiz Gomes (2).....	2	2	2	—	—	—	—	—	130
Macahyba.....	8	13	(3) 13	4	10	(3) 10	—	—	21
Macaú (2).....	—	—	42	—	—	12	—	—	75
Martins.....	10	11	14	1	1	—	—	—	—
Mossoró.....	65	73	78	5	7	8	8	—	100

(1) Deixaram de prestar informações as municipalidades do São Gonçalo e São Miguel. (Pas de renseignements sur les municipes de São Gonçalo et São Miguel.)

(2) Relativamente aos *Veiculos de outras especies*, as informações se referem ao anno de 1923. (En ce qui concerne les *Autres véhicules* les renseignements se rapportent à l'année 1923.)

(3) Por falta de informações precisas, figura na estatística o total referente ao anno precedente. (Faute de renseignements précis, figure dans la statistique le total concernant l'année précédente.)

Automoveis e outros vehiculos existentes em 1925-1927

Automobiles et autres véhicules existant en 1925-1927

MUNICIPIOS MUNICIPES	AUTOMOVEIS AUTOMOBILES						VEHICULOS DE OUTRAS ESPECIES AUTRES VÉHICULES (1926)		
	Para passageiros Pour voyageurs			Para carga Pour marchandises			Para passageiros Pour voyageurs		Para carga Pour marchandises
	1925	1926	1927	1925	1926	1927	Bicycletas e tricyclos Bicyclettes et tri cycles	Outros ve- hiculos Autres véhicules	

ESTADO DO RIO GRANDE DO NORTE
(CONCLUSÃO — FIN)

Natal.....	134	128	196	10	18	28	—	—	13
Nova Cruz.....	5	7	(3) 7	1	2	(3) 2	6	6	59
Pão dos Ferros.....	7	7	8	1	1	—	—	—	4
Papary (1).....	—	—	—	—	—	—	—	—	32
Parelhas (2).....	—	—	17	—	—	3	—	—	—
Patú.....	7	8	5	1	1	1	—	—	55
Pedro Velho (1).....	—	—	—	—	—	—	—	2	20
Port'Alegre.....	2	2	—	—	—	—	—	—	—
Sant'Anna do Mattos (1).....	—	—	—	—	—	—	—	—	81
Santa Cruz.....	11	12	11	2	4	3	1	—	101
Santo Antonio.....	1	1	5	—	—	—	—	—	5
São José do Mipibú.....	5	4	6	—	—	1	—	—	77
Serra Negra.....	6	6	10	3	5	6	5	—	170
Taipá.....	2	3	3	6	10	10	—	—	1
Touros.....	—	—	—	—	—	2	—	—	12

ESTADO DO RIO GRANDE DO SUL (4)

Alegrete.....	27	(5) 163	300	1	(5) 8	15	—	—	—
Alfredo Chaves (1).....	43	(5) 46	50	2	(5) 12	22	—	150	287
Antonio Prado.....	28	37	42	2	23	25	4	—	272
Arroio Grande (1).....	58	72	64	—	5	5	—	229	975
Bagé (1).....	340	(5) 402	450	8	(5) 37	66	50	234	1.219
Bento Gonçalves.....	37	98	107	4	7	37	17	2	2.246
Bom Jesus.....	18	24	34	2	3	4	—	12	188
Caçapava.....	54	48	—	1	1	—	—	2	501

(1) Relativamente aos Vehiculos de outras especies, as informações se referem ao anno de 1923. (En ce qui concerne les Autres véhicules les renseignements se rapportent à l'année 1923).

(2) Installado em 1927. (Município installé en 1927).

(3) Por falta de informações precisas, figura na estatística o total referente ao anno precedente. (Faute de renseignements précis figure dans la statistique le total concernant l'année précédente).

(4) Deixou de prestar informações a municipalidade de Jacuhy. (Pas de renseignements sur le município de Jacuhy).

(5) Os dados numericos correspondem à diferença média annual dos totaes apurados em 1925 e 1927. (Les données numériques correspondent à la différence moyenne annuelle des totaux enregistrés en 1925 et 1927).

Automoveis e outros vehiculos existentes em 1925-1927

Automobiles et autres véhicules existant en 1925-1927

MUNICIPIOS MUNICIPES	AUTOMOVEIS AUTOMOBILES						VEICULOS DE OUTRAS ESPECIES AUTRES VÉHICULES (1926)		
	Para passageiros Pour voyageurs			Para carga Pour marchandises			Para passageiros Pour voyageurs		Para carga Pour marchan- dises
	1925	1926	1927	1925	1926	1927	Bicycletas e tricyclos	Outros ve- hiculos	
							Bicyclet- tes et tri- cycles	Autres véhicules	

ESTADO DO RIO GRANDE DO SUL

(CONTINUAÇÃO - SUITE)

Cachoeira (1).....	—	—	—	—	—	—	—	444	2.545
Candelaria (2).....	—	41	38	—	2	5	—	75	1.113
Cangussú (1).....	21	(5) 38	55	—	—	20	4	27	1.080
Caxias.....	93	193	254	24	59	105	37	82	905
Conceição do Arroio (1).....	—	—	21	—	—	4	5	95	4.118
Cruz Alta.....	—	—	221	—	—	61	—	—	—
Dom Pedrito (1).....	139	(5) 235	332	5	(5) 6	8	8	549	705
Dôres de Camaquã (1).....	—	—	46	—	—	9	—	58	195
Encantado.....	4	6	11	4	5	9	3	86	492
Enerzilhada.....	50	94	82	—	10	20	5	40	900
Erechim.....	82	200	135	17	24	17	15	62	2.670
Estrella.....	219	285	193	32	58	37	4	95	2.073
Caribaldi.....	8	27	33	3	3	8	—	13	340
Gravatahy.....	55	76	106	6	9	12	—	125	1.897
Guahyba (3).....	—	—	98	—	—	10	—	—	—
Guaporé.....	48	85	99	8	15	35	—	52	2.821
Herval.....	33	37	68	3	4	4	—	184	379
Ijuhy (1).....	—	—	270	—	—	195	2	96	1.637
Itaqui.....	—	—	82	—	—	7	—	—	—
Jaguaraõ (1).....	104	(5) 152	201	2	(5) 9	17	—	374	654
Jaguary.....	4	7	26	2	4	8	2	4	525
Julio de Castilhos (1).....	—	—	141	—	—	36	—	247	1.053
Lagado.....	26	23	164	10	23	44	50	25	281
Lagôa Vermelha.....	35	50	90	4	12	14	4	60	570
Lavras.....	39	44	83	1	4	7	—	5	62
Nova Trento.....	9	18	39	5	6	8	5	—	629
Novo Hamburgo (4).....	—	—	109	—	—	28	—	—	—

(1) Relativamente aos Vehiculos de outras especies, as informações se referem ao anno de 1923. (En ce qui concerne les Autres véhicules les renseignements se rapportent à l'année 1923.)

(2) Installado em 1925. (Municipe installé en 1925.)

(3) Installado em 1926. (Municipe installé en 1926.)

(4) Installado em 1927. (Municipe installé en 1927.)

(5) Os dados numericos correspondem á differença media annual dos totaes apurados em 1925 e 1927. (Les données numériques correspondent à la différence moyenne annuelle des totaux enregistrés en 1925 et 1927.)

Automoveis e outros vehiculos existentes em 1925-1927

Automobiles et autres véhicules existant en 1925-1927

MUNICIPIOS MUNICIPES	AUTOMOVEIS AUTOMOBILES						VEHICULOS DE OUTRAS ESPECIES AUTRES VÉHICULES (1926)		
	Para passageiros Pour voyageurs			Para carga Pour marchandises			Para passageiros Pour voyageurs		Para carga Pour marchan- dises
	1925	1926	1927	1925	1926	1927	Bicyclettas o tricycles	Outros ve- hículos	
							Bicyclet- tes et tri- cycles	Autres véhicules	

ESTADO DO RIO GRANDE DO SUL

(CONTINUAÇÃO -- SUITE)

Palmeira.....	47	80	95	18	30	27	3	64	1.415
Passo Fundo (1).....	152	(2) 282	412	18	—	—	6	56	310
Pelotas.....	654	786	925	103	156	213	44	115	1.084
Pinheiro Machado.....	28	71	92	4	4	5	1	—	139
Piratiny (1).....	—	—	35	—	—	5	—	7	16
Porto Alegre.....	1.533	1.655	2.421	98	424	743	—	148	3.249
Prata.....	24	39	30	1	4	5	8	2	64
Quarahy (1).....	—	—	126	—	—	29	4	160	582
Rio Grande (1).....	—	—	283	—	—	75	—	173	1.014
Rio Pardo.....	—	—	107	—	—	35	—	—	—
Rosario.....	36	41	69	4	23	19	10	5	1.220
Sant'Anna do Livramento (1).....	186	(2) 372	558	7	(2) 49	91	—	88	1.086
Santa Cruz.....	234	349	445	30	40	69	5	—	4.008
Santa Maria da Booca do Monte.....	82	126	307	10	22	81	4	288	1.610
Santa Victoria do Palmar.....	43	40	109	7	8	10	—	429	493
Santo Amaro.....	8	10	10	1	2	3	5	46	374
Santo Angelo.....	273	285	261	51	114	154	9	8	3.088
Santo Antonio da Patrulha (1).....	12	19	27	8	12	3	—	6	682
São Borja.....	107	153	185	7	15	20	15	75	380
São Francisco de Assis.....	7	14	23	—	—	2	—	22	170
São Francisco de Paula de Cima da Serra (1).....	15	(2) 30	45	—	—	3	—	24	96
São Gabriel (1).....	—	—	136	—	—	11	8	122	533
São Jeronymo.....	69	92	96	1	10	12	—	52	463
São João Baptista de Camaquã (1).....	—	—	40	—	—	7	—	55	677
São João do Montenegro.....	48	108	114	17	20	19	—	9	407
São José do Norte.....	12	24	24	17	26	29	5	104	941
São Leopoldo.....	86	265	417	23	90	62	40	173	6.570
São Lourenço.....	—	—	105	—	—	26	—	—	—

(1) Relativamente aos *Vehículos de outras especies*, as informações se referem ao anno de 1923, (En ce qui concerne les *Autres véhicules*, les renseignements se rapportent à l'année 1923).

(2) Os dados numericos correspondem a diferença media annual dos totaes apurados em 1925 e 1927. (Les données numériques correspondent à la différence moyenne annuelle des totaux enregistrés en 1925 et 1927).

Automoveis e outros vehiculos existentes em 1925 - 1927

Automobiles et autres véhicules existant en 1925-1927

MUNICIPIOS MUNICIPES	AUTOMOVEIS AUTOMOBILES						VEHICULOS DE OUTRAS ESPECIES AUTRES VÉHICULES (1926)		
	Para passageiros Pour voyageurs			Para carga Pour marchandises			Para passageiros Pour voyageurs		Para carga Pour marchan- dises
	1925	1926	1927	1925	1926	1927	Bicycletas e tricycles Bicyclet- tes et tri- cycles	Outros ve- hículos Autres vé- hículos	

ESTADO DO RIO GRANDE DO SUL

(CONCLUSÃO - FIN)

São Luiz Gonzaga.....	61	74	100	15	22	54	—	35	454
São Pedro (1).....	—	21	17	—	4	3	—	5	548
São Sebastião do Cahy.....	120	151	160	3	4	5	5	15	152
São Sepé.....	27	35	45	2	5	10	—	145	573
São Thiago do Boqueirão.....	56	84	94	4	8	18	4	13	734
São Vicente.....	22	27	23	2	4	4	—	115	396
Soledade (2).....	—	—	116	—	—	14	10	54	987
Taquara do Mundo Novo.....	36	95	106	8	11	11	—	141	2.031
Taquary (2).....	9	(3) 44	80	—	—	8	—	90	1.391
Torres.....	—	—	—	—	—	—	—	—	806
Triunpho (2).....	2	(3) 8	16	—	—	5	5	2	425
Uruguayana.....	—	142	242	—	8	20	—	311	382
Vaccaria.....	27	55	56	4	8	9	—	4	776
Venâncio Ayres.....	54	114	133	15	18	4	10	2	2.610
Viamão (2).....	18	(3) 51	84	4	(3) 0	14	3	6	1.649

ESTADO DE SANTA CATHARINA (4)


Araranguá.....	5	6	5	3	8	2	5	5	5.536
Biguaçu.....	5	4	7	5	5	3	—	13	637
Blumenau.....	282	300	452	65	96	95	450	237	4.043
Bom Retiro.....	5	5	3	4	4	5	—	25	258
Brusque.....	26	35	42	12	17	10	58	40	606
Camboriú.....	1	2	3	—	—	4	—	4	544
Campo Alegre.....	3	8	8	—	—	3	4	14	418
Campos Novos.....	6	8	24	2	4	6	—	4	177
Chapecó (2).....	18	26	41	3	4	10	2	1	0

(1) Installado em 1926. (Município installé en 1926.)

(2) Relativamente aos Vehiculos de outras especies, as informações se referem ao anno de 1923. (En ce qui concerne les Autres véhicules les renseignements se rapportent à l'année 1923.)

(3) Os dados numericos correspondem á diferença média annual dos totaes apurados em 1925 e 1927. (Les données numériques correspondent à la différence moyenne annuelle des totaux enregistrés en 1925 et 1927.)

(4) Deixou de prestar informações a municipalidade, de Porto Bello. (Pas de renseignements sur le municipio de Porto Bello.)



Automoveis e outros vehiculos existentes em 1925-1927

Automobiles et autres véhicules existant en 1925-1927

MUNICIPIOS MUNICIPES	AUTOMOVEIS AUTOMOBILES						VEICULOS DE OUTRAS ESPECIES AUTRES VÉHICULES (1925)		
	Para passageiros Pour voyageurs			Para carga Pour marchandises			Para passageiros Pour voyageurs		Para carga Pour marchan- dises
	1925	1926	1927	1925	1926	1927	Bicyclettas e tricyclos Bicyclet- tes et tri- cycles	Outros ve- hiculos Autres véhicules	

ESTADO DE SANTA CATHARINA

(CONCLUSÃO - FIN)

Crescúma (1).....	—	5	4	—	5	10	6	5	710
Cruzeiro.....	—	—	2	—	—	—	—	—	235
Curitybanos (2).....	—	—	4	—	—	2	—	3	17
Florianopolis.....	106	151	131	19	27	6	14	30	252
Imaruly.....	—	—	—	—	—	—	—	—	6
Imbituva.....	—	1	2	—	1	1	—	—	1.770
Itajaly.....	60	58	64	9	10	13	30	3	822
Itayopolis.....	15	20	23	9	12	15	—	16	936
Joinville.....	242	261	231	26	30	64	1.125	91	11
Lages.....	26	82	115	5	5	4	5	67	201
Laguna.....	45	45	17	19	10	8	—	—	37
Mafra (2).....	28	42	80	24	20	34	—	65	519
Nova Trento.....	2	3	2	2	3	4	1	6	354
Orleans.....	3	4	6	3	5	5	—	—	1.063
Ouro Verde.....	70	95	103	32	72	103	16	6	1.312
Palhoça.....	17	23	33	14	13	17	10	166	841
Paraty (1).....	—	—	1	—	1	—	—	4	363
Porto União.....	42	63	40	15	21	16	23	17	452
São Bento.....	52	60	47	15	18	20	—	—	536
São Francisco.....	7	15	10	—	2	4	20	4	139
São Joaquim da Costa da Serra.....	—	—	2	—	—	—	1	2	668
São José.....	34	45	7	2	5	31	5	91	187
Tijucas.....	19	27	25	2	6	9	2	86	847
Tubarão.....	7	8	9	3	5	7	—	8	2.016
Urussanga.....	1	3	10	1	2	2	4	—	331

(1) Restaurado em 1926. (Município restauré en 1926).

(2) Relativamente aos Vehiculos de outras especies, as informações se referem ao anno de 1923. (En ce qui concerne les Autres véhicules les renseignements se rapportent à l'année 1923).

Automoveis e outros vehiculos existentes em 1925-1927

Automobiles et autres véhicules existant en 1925-1927

MUNICIPIOS MUNICIPES	AUTOMOVEIS AUTOMOBILES						VEICULOS DE OUTRAS ESPECIES AUTRES VÉHICULES (1926)		
	Para passageiros Pour voyageurs			Para carga Pour marchandises			Para passageiros Pour voyageurs		Para carga Pour marchan- disés
	1925	1926	1927	1925	1926	1927	Bicycletas e tricyclos	Outros ve- hiculos	
							Bicyclet- tes et tri- cycles	Autres véhicules	
Agudos.....	40	61	80	20	34	58	22	8	495
Altinópolis.....	33	58	82	25	38	70	2	12	217
Amparo.....	130	206	104	15	28	42	36	246	923
Angatuba.....	18	22	18	12	27	14	1	9	173
Anhemby.....	—	—	—	—	—	1	—	3	23
Annapolis.....	20	33	26	1	3	7	—	—	70
Apiahy (2).....	2	2	1	2	2	2	—	1	18
Araçariçuama.....	—	11	2	—	7	7	—	8	30
Araçatuba (2).....	48	75	120	52	44	110	18	14	130
Araraquara.....	300	421	493	172	189	261	10	9	436
Araras (2).....	108	134	123	31	56	95	17	13	1.047
Arciaes.....	—	12	13	—	14	33	—	—	3
Arianha (2).....	62	42	45	30	35	47	3	11	191
Assis.....	11	32	36	20	28	24	8	2	214
Atibaia.....	37	60	67	7	13	30	24	385	426
Avahy.....	5	8	22	15	20	33	—	—	160
Avanhandava (2).....	—	—	52	—	—	19	—	—	—
Avaré.....	85	119	130	58	65	62	—	—	389
Bananal.....	2	6	43	3	8	41	3	3	46
Bariri.....	168	102	102	7	39	138	—	—	903
Barra Bonita.....	50	60	90	30	40	30	7	—	280
Barroto.....	206	281	362	163	152	150	10	14	383
Batataes.....	139	150	205	30	30	50	17	214	1.000
Baurú.....	108	166	200	04	84	118	50	3	366
Bobedouro.....	240	349	320	36	72	66	9	62	1.182
Bernardino de Campos.....	30	39	48	14	24	19	6	8	248
Bica de Pedras.....	100	148	123	20	55	82	—	20	456

ESTADO DE SÃO PAULO (1)

Agudos.....	40	61	80	20	34	58	22	8	495
Altinópolis.....	33	58	82	25	38	70	2	12	217
Amparo.....	130	206	104	15	28	42	36	246	923
Angatuba.....	18	22	18	12	27	14	1	9	173
Anhemby.....	—	—	—	—	—	1	—	3	23
Annapolis.....	20	33	26	1	3	7	—	—	70
Apiahy (2).....	2	2	1	2	2	2	—	1	18
Araçariçuama.....	—	11	2	—	7	7	—	8	30
Araçatuba (2).....	48	75	120	52	44	110	18	14	130
Araraquara.....	300	421	493	172	189	261	10	9	436
Araras (2).....	108	134	123	31	56	95	17	13	1.047
Arciaes.....	—	12	13	—	14	33	—	—	3
Arianha (2).....	62	42	45	30	35	47	3	11	191
Assis.....	11	32	36	20	28	24	8	2	214
Atibaia.....	37	60	67	7	13	30	24	385	426
Avahy.....	5	8	22	15	20	33	—	—	160
Avanhandava (2).....	—	—	52	—	—	19	—	—	—
Avaré.....	85	119	130	58	65	62	—	—	389
Bananal.....	2	6	43	3	8	41	3	3	46
Bariri.....	168	102	102	7	39	138	—	—	903
Barra Bonita.....	50	60	90	30	40	30	7	—	280
Barroto.....	206	281	362	163	152	150	10	14	383
Batataes.....	139	150	205	30	30	50	17	214	1.000
Baurú.....	108	166	200	04	84	118	50	3	366
Bobedouro.....	240	349	320	36	72	66	9	62	1.182
Bernardino de Campos.....	30	39	48	14	24	19	6	8	248
Bica de Pedras.....	100	148	123	20	55	82	—	20	456

(1) Deixaram de prestar informações as municipalidades de Paraguassú e Ribeira. (Pas de renseignements sur les municipes de Paraguassú et Ribeira).

(2) Instalado em 1926. (Munícipe installé en 1926).

(3) Relativamente aos Vehiculos de outras especies, as informações se referem ao anno de 1923. (En ce qui concerne les Autres véhicules les renseignements se rapportent à l'année 1923).

Automoveis e outros vehiculos existentes em 1925-1927

Automobiles et autres véhicules existant en 1925-1927

MUNICIPIOS MUNICIPES	AUTOMOVEIS AUTOMOBILES						VEHICULOS DE OUTRAS ESPECIES AUTRES VÉHICULES (1926)		
	Para passageiros Pour voyageurs			Para carga Pour marchandises			Para passageiros Pour voyageurs		Para carga Pour marchan- dises
	1925	1926	1927	1925	1926	1927	Bicyclettas e tricyclos	Outros ve- hiculos	
							Bicyclet- tes et tri- cycles	Autres véhicules	

ESTADO DE SÃO PAULO

(CONTINUAÇÃO - SUITE)

Biriguy.....	66	93	124	38	59	76	5	30	771
Bom Esperança.....	50	59	64	40	57	61	—	33	201
Bocayuva.....	85	101	82	36	48	58	10	2	195
Bofete.....	—	2	6	—	2	4	—	—	60
Bom Sucesso.....	1	11	11	4	6	7	1	3	45
Borborema (1).....	—	25	10	—	27	15	3	15	236
Botucatu.....	161	182	172	60	70	65	8	—	20
Bragança.....	140	199	206	24	43	112	28	685	447
Brodowski (2).....	41	41	(3) 53	5	5	(3) 6	13	30	392
Brotas.....	101	102	90	24	42	63	7	48	215
Buquira.....	4	5	5	3	5	2	8	6	41
Bury.....	6	6	10	6	3	8	—	—	57
Cabreúva.....	32	38	43	7	6	15	—	11	20
Caçapava (2).....	62	(4) 84	107	4	(4) 18	32	18	335	92
Cachoera.....	18	28	44	3	7	8	12	25	30
Caconde (2).....	99	—	64	4	(4) 7	10	—	282	53
Cafelandia (1).....	—	102	355	—	120	141	—	—	70
Cajuru.....	39	35	60	13	20	37	—	—	57
Campinas.....	628	908	1.015	214	343	435	323	420	2.578
Campo Largo de Sorocaba.....	22	31	22	30	30	40	8	—	118
Campos Novos.....	25	71	(5) 71	31	59	60	—	—	269
Cananéia.....	1	2	3	2	4	3	8	1	50
Candido Motta.....	1	9	16	1	7	8	14	10	205
Capão Bonito.....	20	24	14	8	13	17	10	5	32
Capivary.....	10	37	68	7	26	24	2	503	884
Capoeiras.....	1	8	3	1	10	10	—	2	5

(1) Installado em 1926. (Município instalado em 1926).

(2) Relativamente aos *Vehiculos de outras especies*, as informações se referem ao anno de 1923. (En ce qui concerne les *Autres véhicules* les renseignements se rapportent à l'année 1923).

(3) Os dados numericos correspondem à diferença média annual dos totaes apurados em 1925 e 1927. (Les données numériques correspondent à la différence moyenne annuelle des totaux enregistrés en 1925 et 1927).

(4) Os dados numericos correspondem à diferença média annual dos totaes apurados em 1926 e 1928. (Les données numériques correspondent à la différence moyenne annuelle des totaux enregistrés en 1926 et 1928).

(5) Por falta de informações precisas, figura na estatística o total referente ao anno precedente. (Faute de renseignements précis figure dans la statistique le total concernant l'année précédente).

Automoveis e outros vehiculos existentes em 1925-1927

Automobiles et autres véhicules existant en 1925-1927

MUNICÍPIOS MUNICIPES	AUTOMOVEIS AUTOMOBILES						VEICULOS DE OUTRAS ESPECIES AUTRES VÉHICULES (1926)		
	Para passageiros Pour voyageurs			Para carga Pour marchandises			Para passageiros Pour voyageurs		Para carga Pour marchandises
	1925	1926	1927	1925	1926	1927	Bicycletas e tricycles	Outros ve- hiculos	
							Bicyclet- tes et tri- cycles	Autres véhicules	

ESTADO DE SÃO PAULO

(CONTINUAÇÃO — SUITE)

Caraguatatuba.....	—	—	—	—	—	1	—	—	3
Casa Branca.....	76	122	131	17	21	21	20	145	301
Catanduva.....	306	365	(4) 365	219	253	266	48	17	596
Cerqueira Cezar.....	10	15	26	9	8	18	2	5	145
Chavantes.....	60	63	88	20	37	38	—	3	214
Collina (1).....	—	126	(5) 147	—	84	(5) 102	10	10	230
Conceição do Monte Alegre (2).....	15	24	20	10	17	38	3	184	220
Conehas.....	3	7	25	11	13	7	—	12	334
Cravinhos.....	134	142	160	32	40	25	18	9	254
Cruzeiro (3).....	51	74	(5) 82	6	11	(5) 15	28	11	68
Cunha.....	1	3	4	—	—	—	—	—	2
Cutia.....	12	15	49	45	110	151	—	45	154
Descalvado.....	91	104	97	47	84	69	64	97	886
Dourado.....	66	73	42	15	20	34	25	40	220
Dous Corregos.....	74	115	(5) 140	19	32	(5) 54	20	139	575
Duartina (2).....	—	—	73	—	—	68	—	—	—
Espirito Santo do Pinhal (3).....	232	313	254	43	70	120	6	10	487
Espirito Santo do Turvo (3).....	—	—	32	—	—	20	—	—	65
Fartura.....	12	23	31	4	2	14	—	3	98
Faxina.....	42	53	82	28	40	—	—	—	97
Francas.....	313	330	510	190	225	161	60	143	1.130
Glycerio (1).....	—	29	39	—	8	35	10	—	260
Gramma (1).....	—	32	31	—	12	21	1	105	200
Guará (1).....	—	38	46	—	4	9	20	—	313
Guararema.....	2	2	6	5	11	13	6	—	106

(1) Installado em 1926. (Município installé en 1926).

(2) Installado em 1927. (Município installé en 1927).

(3) Relativamente aos Vehiculos de outras especies, as informações se referem ao anno de 1923. (En ce qui concerne les Autres véhicules les renseignements se rapportent à l'année 1923).

(4) Por falta de informações precisas, figura na estatística o total referente ao anno precedente. (Faute de renseignements précis figure dans la statistique le total concernant l'année précédente).

(5) Os dados numericos correspondem á diferença média annual dos totaes apurados em 1926 e 1928. (Les données numériques correspondent à la différence moyenne annuelle des totaux enregistrés en 1926 et 1928).

Automoveis e outros vehiculos existentes em 1925-1927

Automobiles et autres véhicules existant en 1925-1927

MUNICIPIOS MUNICIPES	AUTOMOVEIS AUTOMOBILES						VEHICULOS DE OUTRAS ESPECIES AUTRES VÉHICULES (1926)		
	Para passageiros Pour voyageurs			Para carga Pour marchandises			Para passageiros Pour voyageurs	Outros ve- hículos Autres véhicules	Para carga Pour marchan- dises
	1925	1926	1927	1925	1926	1927	Bicyclettas e tricyclos Bicyclet- tes et tri- cycles		

ESTADO DE SÃO PAULO

(CONTINUAÇÃO - SUITE)

Guaratinguetá (1).....	104 (2)	140	177	6 (3)	23	41	30	30	470
Guarehy.....	5	6 (4)	6	2	4 (4)	8	3	—	27
Guariba.....	48	67	61	10	10	30	18	98	80
Guarulhos.....	56	86	187	35	66	146	33	—	258
Incanga.....	—	44	52	—	20	43	5	10	220
Ibirá.....	18	36	53	32	42	68	—	7	461
Ibitinga.....	93	111	125	40	48	76	25	42	553
Igarapava.....	86	98	117	25	30	48	—	8	391
Igaratá.....	—	—	—	—	—	—	—	—	23
Ignacio Uchôa (2).....	—	37	53	—	38	56	—	—	340
Iguape.....	3	0	14	2	4	15	12	12	170
Indaiaatuba.....	31	43	59	5	12	32	14	96	247
Ipaussú.....	68	70	69	32	30	42	10	10	220
Itaberá.....	15	15	12	12	16	13	—	—	66
Itaby.....	11	11	8	3	3	4	—	3	64
Itajoby (1).....	86 (3)	106	126	96 (3)	182	269	2	55	395
Itanhaem.....	0	7	4	2	3	4	6	—	45
Itapeerica.....	8	16	15	16	29	37	—	1	79
Itapetininga.....	95	151	145	46	76	70	42	36	454
Itapira.....	67	132	148	12	35	56	6	305	474
Itapolis.....	151	168	181	171	188	105	9	162	58
Itaporanga.....	5	4	5	1	3	7	—	—	53
Itararé.....	38	40	42	41	33	23	—	—	87
Itatiba.....	66	105	116	13	15	34	17	302	455
Itatinga.....	40	54	64	26	37	43	2	—	136
Ituverava.....	26	39	159	10	15	201	15	39	193
Jaboticabal (1).....	353 (2)	446	539	115 (3)	206	299	18	—	229

(1) Relativamente aos *Vehículos de outras espécies*, as informações se referem ao anno de 1923. (En ce qui concerne les *Autres véhicules* les renseignements se rapportent à l'année 1923).

(2) Installado em 1926. (Município installé en 1926).

(3) Os dados numericos correspondem á diferença média annual dos totaes apurados em 1925 e 1927. (Les données numériques correspondent à la différence moyenne annuelle des totaux enregistrés en 1925 et 1927).

(4) Os dados numericos correspondem á diferença média annual dos totaes apurados em 1926 e 1928. (Les données numériques correspondent à la différence moyenne annuelle des totaux enregistrés en 1926 et 1928).

Automoveis e outros vehiculos existentes em 1925-1927

Automobiles et autres véhicules existant en 1925-1927

MUNICIPIOS MUNICIPES	AUTOMOVEIS AUTOMOBILES						VEICULOS DE OUTRAS ESPECIES AUTRES VÉHICULES (1926)		
	Para passageiros Pour voyageurs			Para carga Pour marchandises			Para passageiros Pour voyageurs		Para carga Pour marchandises
	1925	1926	1927	1925	1926	1927	Bicyclettas e tricyclos	Outros ve- hiculos	
							Bicyclet- tes et tri- cycles	Autres véhicules	

ESTADO DE SÃO PAULO

(CONTINUAÇÃO - SUITE)

Jacarehy.....	46	81	81	29	47	27	79	111	184
Jahú.....	503	702	(3)878	30	50	(3) 96	13	60	918
Jambuí.....	4	12	15	1	4	4	—	13	55
Jardinópolis.....	115	149	141	14	22	36	8	43	748
Jatáhy.....	—	—	—	—	—	2	1	—	19
Joanópolis.....	21	29	35	9	11	15	3	49	63
José Bonifácio (1).....	—	—	26	—	—	48	—	—	—
Jundiáhy.....	158	(4)246	334	56	(4)136	216	—	—	—
Juquery.....	7	14	66	1	9	34	1	21	85
Lagôinha.....	—	—	—	—	—	—	—	—	7
Laranjal.....	40	63	58	29	49	47	4	—	400
Leme.....	70	78	136	35	47	—	—	70	270
Lençóis.....	80	91	80	41	54	55	2	22	366
Lins.....	118	156	202	89	175	282	—	—	300
Limeira.....	199	245	348	53	90	145	44	787	1.111
Lorena.....	37	52	71	3	3	17	36	30	158
Maracahy (2).....	—	12	12	—	10	9	5	—	325
Mattão.....	159	208	267	83	137	218	20	160	869
Mineiros.....	30	35	49	18	14	9	—	35	240
Mirassol (2).....	—	—	207	—	—	323	—	—	—
Moçoca.....	171	205	222	17	48	55	9	105	490
Mogy das Cruzes.....	155	325	318	100	180	193	200	120	550
Mogy Guassú.....	29	36	39	8	12	20	2	92	272
Mogy Mirim.....	140	219	207	16	34	109	21	775	1.010
Monte Alto.....	191	217	267	85	113	195	6	170	637
Monte Aprazível (2).....	—	82	115	—	123	273	—	—	300
Monte Azul.....	107	104	206	18	28	89	9	17	286

(1) Installado em 1927. (Municipe installé en 1927).

(2) Installado em 1925. (Municipe installé en 1925).

(3) Os dados numericos correspondem á differença média annual dos totaes apurados em 1926 e 1928. (Les données numériques correspondent à la différence moyenne annuelle des totaux enregistrés en 1926 et 1928.)

(4) Os dados numericos correspondem á differença média annual dos totaes apurados em 1925 e 1927. (Les données numériques correspondent à la différence moyenne annuelle des totaux enregistrés en 1925 et 1927.)

Automoveis e outros vehiculos existentes em 1925-1927

Automobiles et autres véhicules existant en 1925-1927

MUNICIPIOS MUNICIPES	AUTOMOVEIS AUTOMOBILES						VEHICULOS DE OUTRAS ESPECIES AUTRES VÉHICULES (1926)		
	Para passageiros Pour voyageurs			Para carga Pour marchandises			Para passageiros Pour voyageurs		Para carga Pour marchan- dises
	1925	1926	1927	1925	1926	1927	Bicycletas e tricyclos	Outros ve- hiculos	
							Bicyclet- tes et tri- cycles	Autres véhicules	

ESTADO DE SÃO PAULO

(CONTINUAÇÃO - SUITE)

Monte Mór.....	18	27	40	10	16	20	0	06	250
Natividade.....	3	4	4	4	1	4	2	—	13
Nazareth.....	5	8	13	4	2	4	—	—	43
Nova Granada (1).....	—	12	18	—	01	51	3	—	365
Novo Horizonte.....	66	77	80	84	104	106	15	—	480
Nuporanga (2).....	—	—	60	—	—	25	—	—	—
Oleo.....	8	20	21	8	30	19	—	20	108
Olympia (4).....	230	—	(6) 302	41	—	—	22	—	1.306
Orlandia.....	315	393	237	99	111	219	36	—	2.300
Oarinhos.....	51	53	52	19	21	19	—	8	239
Palmeiras.....	82	97	110	10	18	22	12	163	312
Palmital.....	18	30	28	4	11	15	8	2	202
Parahybuna (4).....	25	(5) 26	23	8	(6) 11	14	9	—	163
Parnahyba.....	56	58	72	32	41	53	9	9	52
Patrocínio do Sapucahy.....	39	37	40	32	31	29	—	—	146
Pederneras.....	50	74	237	22	27	46	—	47	398
Pedregulho.....	56	108	95	13	23	07	—	—	274
Pedreira.....	6	29	30	1	5	5	4	16	24
Pennapolis.....	(3) 145	102	105	(3) 45	53	134	15	23	481
Pereiras.....	6	10	15	3	6	6	2	27	127
Piedade.....	5	4	6	19	35	41	1	—	44
Pilar.....	4	2	3	5	9	13	—	4	50
Pindamonhangaba.....	85	159	81	25	52	31	76	50	203
Pindorama (1).....	—	—	106	—	—	108	—	—	—

(1) Installado em 1926. (Município installé en 1926).

(2) Installado em 1927. (Município installé en 1927).

(3) Incluídos 18 automoveis para passageiros e 5 auto-caminhões, constantes do questionario de Glycerio municipio desmembrado de Pennapolis e ainda não installado. (Y compris 18 automobiles pour le transport de voyageurs et 5 camions, mentionnés au questionnaire de Glycerio, municipio détaché de Pennapolis et pas encore installé).

(4) Relativamente aos Vehiculos de outras especies, as informações se referem ao anno de 1923. (En ce qui concerne les Autres véhicules les renseignements se rapportent à l'année 1923).

(5) Os dados numericos correspondem a diferença média annual dos totaes apurados em 1925 e 1927. (Les données numériques correspondent à la différence moyenne annuelle des totaux enregistrés en 1925 et 1927).

(6) Os dados numericos correspondem a diferença média annual dos totaes apurados em 1925 e 1928. (Les données numériques correspondent à la différence moyenne annuelle des totaux enregistrés en 1925 et 1928).

Automoveis e outros vehiculos existentes em 1925-1927

Automobiles et autres véhicules existant en 1925-1927

MUNICIPIOS MUNICIPES	AUTOMOVEIS AUTOMOBILES						VEHICULOS DE OUTRAS ESPECIES AUTRES VÉHICULES (1926)		
	Para passageiros Pour voyageurs			Para carga Pour marchandises			Para passageiros Pour voyageurs		Para carga Pour marchan- dises
	1925	1926	1927	1925	1926	1927	Bicyclettas e tricyclos	Outros ve- hículos	
							Bicyclet- tes et tri- cycles	Autres véhicules	

ESTADO DE SÃO PAULO

(CONTINUAÇÃO - SUITE)

Pinheiros.....	2	4	11	—	4	5	—	6	34
Piquete.....	—	—	7	—	2	2	—	—	23
Piracaia.....	20	35	40	8	12	15	—	—	176
Piracicaba.....	234	402	484	66	80	151	66	508	1.432
Pirajú.....	71	128	130	43	69	100	—	—	246
Pirajuhy (1).....	(4) 216	255	265	(4) 152	243	280	5	16	507
Pirassununga.....	101	132	168	30	34	41	17	121	178
Piratininga.....	46	64	132	64	72	70	20	—	127
Pitangueiras.....	108	140	150	20	35	35	15	15	817
Platina.....	3	2	13	7	3	7	—	1	167
Porto Feliz.....	27	36	49	18	31	37	2	95	326
Porto Ferreira.....	26	(5) 27	28	24	(5) 26	9	—	—	—
Potyrendaba (2).....	—	22	33	—	32	64	5	—	330
Presidente Prudente.....	18	60	75	6	35	97	23	18	294
Presidente Wenceslau (3).....	—	—	13	—	—	63	—	—	—
Promissão.....	15	48	105	6	43	167	47	21	400
Quatá (2).....	—	—	7	—	—	5	—	—	116
Quecluz.....	3	6	20	2	2	10	5	1	43
Redempção.....	9	12	13	10	13	4	4	—	96
Ribeirão Bonito.....	68	88	105	39	48	60	—	5	30
Ribeirão Branco.....	2	2	3	1	1	3	—	—	3
Ribeirão Preto.....	540	835	839	60	109	115	144	248	931
Ribeirão Vermelho.....	1	4	5	2	5	3	—	—	16
Rio Claro.....	133	207	297	55	79	175	48	188	1.409
Rio das Pedras.....	30	34	43	10	12	17	—	178	256

(1) Relativamente aos *Vehiculos de outras especies*, as informações se referem ao anno de 1923. (En ce qui concerne les *Autres véhicules* les renseignements se rapportent à l'année 1923).

(2) Installado em 1926. (Municipe installé en 1926).

(3) Installado em 1927. (Municipe installé en 1927).

(4) Incluídos 34 automoveis para passageiros e 37 auto-caminhões constantes do questionario de Cafelandia, municipio desmembrado de Pirajuhy e ainda não installado. (Y compris 34 automobiles pour le transport de voyageurs et 37 camions, mentionnés au questionnaire de Cafelandia, municipio détaché de Pirajuhy et pas encore installé).

(5) Os dados numericos correspondem á diferença média annual dos totaes apurados em 1925 e 1927. (Les données numériques correspondent à la différence moyenne annuelle des totaux enregistrés en 1925 et 1927).

Automoveis e outros vehiculos existentes em 1925-1927

Automobiles et autres véhicules existant en 1925-1927

MUNICIPIOS MUNICIPES	AUTOMOVEIS AUTOMOBILES						VEHICULOS DE OUTRAS ESPECIES AUTRES VÉHICULES (1926)		
	Para passageiros Pour voyageurs			Para carga Pour marchandises			Para passageiros Pour voyageurs		Para carga Pour marchan- dises
	1925	1926	1927	1925	1926	1927	Bicyclettas e tricyclos	Outros ve- hiculos	
							Bicyclet- tes et tri- cycles	Autres véhicules	

ESTADO DE SÃO PAULO

(CONTINUAÇÃO - SUITE)

Rio Preto (1).....	(5) 410	(4) 466	513	(3) 115	(4) 180	245	—	17	750
Sallesopolis (1).....	4	—	—	2	—	—	—	—	57
Salto.....	47	64	58	6	13	24	18	50	327
Salto Grande do Paranapanema (1).....	22	16	18	2	6	9	15	57	388
Santa Adelia.....	63	(4) 50	57	73	(4) 79	85	—	—	—
Santa Barbara.....	4	8	70	3	4	26	6	201	108
Santa Barbara do Rio Pardo.....	18	8	9	17	15	8	—	7	156
Santa Branca.....	1	8	5	3	5	8	—	—	204
Santa Cruz da Conceição.....	14	17	21	4	15	16	1	87	9
Santa Cruz do Rio Pardo.....	72	85	96	17	23	70	15	50	514
Santa Izabel.....	3	9	13	9	15	19	7	—	25
Santa Rita do Passa Quatro.....	91	(4) 162	234	22	(4) 40	58	—	—	—
Santa Rosa.....	12	18	20	2	3	6	—	—	465
Santo Amaro.....	108	248	354	140	246	239	9	146	456
Santo Anastacio (2).....	—	2	9	—	4	22	—	—	119
Santo Antonio da Alegria.....	22	15	9	3	2	2	—	—	71
Santos.....	1.286	1.571	1.522	597	712	830	443	110	2.400
São Bento do Sapucahy.....	9	(4) 13	18	2	(4) 3	5	—	—	—
São Bernardo.....	166	354	424	190	394	443	91	134	953
São Carlos.....	250	362	355	66	134	237	12	389	1.059
São João da Boa Vista.....	230	278	282	30	90	91	18	528	611
São João da Bocaina.....	109	155	199	30	49	29	7	14	337
São Joaquim.....	71	77	178	8	12	31	25	—	619
São José do Barreiro.....	1	5	(5) 10	—	4	(5) 16	—	9	16
São José do Rio Preto.....	134	142	168	22	47	54	24	368	501
São José dos Campos.....	77	(4) 96	116	16	(4) 52	88	—	—	—

(1) Relativamente aos *Vehiculos de outras especies*, as informações se referem ao anno de 1923. (En ce qui concerne les *Autres véhicules* les renseignements se rapportent à l'année 1923.)

(2) Installado em 1926. (Municipe installé en 1926)

(3) Incluídos 14 automoveis para passageiros e 37 auto-caminhões constantes do questionario de Nova Granada, municipio desmembrado de Rio Preto e ainda não instalado. ((Y compris 14 automobiles pour le transport de voyageurs et 37 camions, mentionnés au questionnaire de Nova Granada, municipe détaché de Rio Preto et pas encore installé.)

(4) Os dados numericos correspondem á diferença média annual dos totaes apurados em 1925 e 1927. (Les données numériques correspondent à la différence moyenne annuelle des totaux enregistrés en 1925 et 1927.)

(5) Os dados numericos correspondem á diferença média annual dos totaes apurados em 1926 e 1928. (Les données numériques correspondent à la différence moyenne annuelle des totaux enregistrés en 1926 et 1928.)

Automoveis e outros vehiculos existentes em 1925-1927

Automobiles et autres véhicules existant en 1925-1927

MUNICIPIOS MUNICIPES	AUTOMOVEIS AUTOMOBILES						VEICULOS DE OUTRAS ESPECIES AUTRES VÉHICULES (1926)		
	Para passageiros Pour voyageurs			Para carga Pour marchandises			Para passageiros Pour voyageurs		Para carga Pour marchan- dises
	1925	1926	1927	1925	1926	1927	Bicycletas e tricyclos	Outros ve- hículos	
							Bicyclet- tes et tri- cycles	Autres véhicules	

ESTADO DE SÃO PAULO

(CONTINUAÇÃO — SUITE)

São Luiz do Parahytinga.....	2	—	—	—	—	—	—	—	—
São Manoel do Paraíso.....	400	421	453	70	70	152	—	222	713
São Miguel Archanjo.....	5	5	5	6	6	8	12	8	33
São Paulo.....	10.185	13.850	12.746	2.886	3.726	4.493	3.770	1.256	10.910
São Pedro.....	18	24	24	2	2	9	5	20	233
São Pedro do Turvo.....	4	5	5	2	4	8	—	8	257
São Roque.....	48	79	23	22	57	83	29	59	146
São Sebastião.....	—	—	—	—	1	—	2	1	40
São Simão (1).....	65	—	—	25	—	—	—	32	132
São Vicente.....	65	85	82	79	102	103	14	—	121
Sarapuí.....	2	10	5	—	—	3	—	6	35
Serra Negra.....	47	70	67	11	17	10	15	150	281
Sertãozinho.....	141	(4) 205	275	19	(4) 57	95	—	—	—
Silveiras.....	8	13	6	8	12	13	5	1	28
Socorro.....	14	25	52	18	32	43	22	37	85
Sorocaba.....	194	339	433	40	181	203	112	5	1.248
Tabapuam.....	57	60	82	142	130	112	2	—	443
Tabatinga (2).....	—	38	61	—	28	33	—	37	382
Tambahú.....	40	57	59	29	42	50	—	—	106
Tanaby (3).....	—	—	60	—	—	70	—	—	—
Taquaritinga.....	264	268	374	67	94	178	10	20	690
Taquary (2).....	—	7	6	—	1	1	—	—	19
Tatubá.....	140	169	142	38	45	60	39	—	1.023
Taubaté.....	61	204	158	5	26	46	255	223	661
Tietó (4).....	105	—	141	30	—	—	6	16	923
Torrinha.....	27	20	38	3	8	14	—	59	204

(1) Relativamente aos *Vehiculos de outras especies*, as informações se referem ao anno de 1923. (En ce qui concerne les *Autres véhicules* les renseignements se rapportent à l'année 1923).

(2) Installado em 1926. (Municipe installé en 1926).

(3) Installado em 1925. (Municipe installé en 1925).

(4) Os dados numericos correspondem á differença média annual dos totaes apurados em 1925 e 1927. (Les données numériques correspondent á la différence moyenne annuelle des totaux enregistrés en 1925 et 1927).

Automoveis e outros vehiculos existentes em 1925-1927

Automobiles et autres véhicules existant en 1925-1927

MUNICIPIOS MUNICIPES	AUTOMOVEIS AUTOMOBILES						VEHICULOS DE OUTRAS ESPECIES AUTRES VÉHICULES (1926)		
	Para passageiros Pour voyageurs			Para carga Pour marchandises			Para passageiros Pour voyageurs		Para carga Pour marchan- dises
	1925	1926	1927	1925	1926	1927	Bicycletas e tricyclos Bicyclet- tes et tri- véhicules cycles	Outros ve- hiculos Autres véhicules	

ESTADO DE SÃO PAULO.

(CONCLUSÃO - FIN)

Tremembé.....	4	5	14	3	7	14	36	28	140
Ubatuba.....	—	—	3	—	—	2	—	—	—
Una (1).....	3	(2) 5	9	2	(2) 3	6	—	1	81
Vargem Grande.....	110	125	92	9	16	15	6	84	262
Villa Americana.....	85	113	130	20	48	47	50	223	215
Villa Bella.....	—	—	—	—	—	—	—	—	—
Viradouro.....	60	93	101	19	6	40	25	36	220
Xiririca (1).....	—	—	1	—	—	2	—	2	22
Ypiranga.....	—	—	—	—	—	—	—	—	—
Itú.....	181	232	238	38	45	101	30	87	815

ESTADO DE SERGIPE (3)

Anapolis.....	7	9	17	6	6	3	8	5	140
Aquidaban (1).....	—	—	—	—	—	—	2	—	104
Aracajú.....	93	153	202	13	15	16	31	—	150
Buquim (1).....	—	—	3	—	—	2	1	—	56
Campo do Britto.....	—	—	3	—	—	1	2	—	82
Campos (1).....	—	—	—	—	—	—	—	—	10
Capella.....	1	5	10	—	2	—	3	2	1.011
Carmo.....	—	—	1	—	—	—	—	2	115
Divina Pastora (1).....	5	6	6	—	—	—	—	—	148
Espirito Santo.....	—	—	2	—	—	2	—	—	20
Gararú.....	—	—	—	—	—	—	—	—	73

(1) Relativamente aos *Vehiculos de outra especies*, as informações se referem ao anno de 1923. (En ce qui concerne les *Autres véhicules* les renseignements se rapportent à l'année 1923).

(2) Os dados numericos correspondem á differença média annual dos totaes apurados em 1925 e 1927. (Les données numériques correspondent à la différence moyenne annuelle des totaux enregistrés en 1925 et 1927).

(3) Deixaram de prestar informações as municipalidades de Arauá, Estancia e São Francisco. (Pas de renseignements sur les municipes de Arauá, Estancia et São Francisco).

Automoveis e outros vehiculos existentes em 1925-1927

Automobiles et autres véhicules existant en 1925-1927

MUNICIPIOS MUNICIPES	AUTOMOVEIS AUTOMOBILES						VEICULOS DE OUTRAS ESPECIES AUTRES VÉHICULES (1926)		
	Para passageiros Pour voyageurs			Para carga Pour marchandises			Para passageiros Pour voyageurs		Para carga Pour marchan- dises
	1925	1926	1927	1925	1926	1927	Bicyclettas e tricyclos	Outros ve- hículos	
							Bicyclet- tes et tri- cycles	Autres véhicules	

ESTADO DE SERGIPE

(CONCLUSÃO - FIN)

Itabaiana.....	—	—	6	—	—	1	2	—	—
Itabaianinha.....	7	7	4	5	5	4	—	—	30
Itaporanga.....	—	1	3	—	—	—	—	1	180
Jaboatão.....	—	—	2	—	—	—	—	—	24
Japaratuba.....	1	7	11	—	2	1	—	—	300
Lagarto (1).....	—	—	3	—	—	4	3	—	105
Laranjeiras.....	13	17	20	2	3	—	2	—	143
Maroim.....	3	4	4	—	—	1	—	—	17
Muribeca (2).....	—	—	6	—	—	1	—	—	—
N. S. das Dóres (1).....	—	—	—	—	—	—	—	—	36
Porto da Folha.....	—	—	—	—	—	—	—	—	78
Propriá.....	13	19	14	4	4	6	7	—	96
Riachão.....	—	—	2	—	—	2	2	1	32
Riachuelo.....	1	8	12	—	—	—	—	1	160
Rosario.....	—	2	9	—	—	—	—	—	172
Santa Luzia.....	10	10	15	5	5	5	—	1	76
Santo Amaro.....	—	—	—	—	—	—	—	—	78
São Christovão.....	—	—	1	—	—	2	—	—	—
São Paulo.....	—	—	8	—	2	1	—	—	—
Siriry.....	—	—	2	—	—	—	—	—	345
Socorro (1).....	—	—	8	—	—	5	—	—	5
Villa Christina.....	—	—	3	—	—	1	—	—	183
Villa Nova.....	—	3	2	—	—	—	—	—	—

TERRITORIO DO ACRE (3)

Juruá.....	—	—	—	—	—	2	—	—	8
Xapury.....	—	—	—	—	—	—	6	—	13

(1) Relativamente aos *Veículos de outras espécies*, as informações se referem ao anno de 1923. (En ce qui concerne les *Autres véhicules* les renseignements se rapportent à l'année 1923).

(2) Installado em 1926. (Município installé en 1926).

(3) Deixaram de prestar informações as municipalidades de Purús, Rio Branco e Tarauacá. (Pas de renseignements sur les municípes de Purús, Rio Branco et Tarauacá).

II

RODOVIAS EM TRAFEGO NO ANNO DE 1927

ROUTES EN SERVICE (1927)

Rodovias em trafego no Brazil (1927)

Routes en service au Brésil (1927)

ESTADO DE ALAGOÁS (1)

ESTRADAS DE RODAGEM

ESTRADAS DE 1ª CLASSE		Kilometros
Maceió - São Miguel (estrada tronco)	76,0	
Ramal de Fernão Velho	3,2	
Ramal do Pilar	3,7	
Ramal de Atalaia (estrada tronco para o sertão)	18,0	
Maceió - Barra de Santo Antonio	49,3	
TOTAL	144,2	

ESTRADAS DE 2ª CLASSE

Ramal de Rio Largo, saindo do kilometro 12,400 da estrada tronco Maceió - São Miguel (passando para 1ª classe)	16,0
Rio Largo - Muricy	25,0
São Miguel - Penedo	115,0
Ramal de Coruripe	35,0
Palmeira dos Indios - Sant'Anna do Ipanema - Pedra - Cachoeira de Paulo Affonso (passando para 1ª classe)	217,0
Ramal de Paulo Affonso	5,0
Ramal de Agua Branca	4,0
São José da Lago-Leopoldina - Jacuhybe	99,0
Pão de Assucar - Meirás	14,0
Sant'Anna - Cupira	12,0
Barra de Santo Antonio - Passo de Camaragibe - Matriz de Camaragibe	32,0
Barra de Santo Antonio - São Luiz do Quitunde	13,0
TOTAL	587,0

RESUMO

Estradas de 1ª classe	144,2
Estradas de 2ª classe	587,0
TOTAL	731,2

ESTADO DO AMAZONAS (2)

ESTRADAS DE RODAGEM

	Kilometros
Manáos - Rio Branco	38,0
Manáos - Tarumã	6,2
Manáos - Cachoeirinha	4,0
Manáos - Raiz	9,2
Manáos - Chapada	3,6
Manáos - Radio	5,0
Manáos - São Raymundo	3,7
Manáos - Camanáos	5,0
Na zona da Capital	2,8
TOTAL	77,5

ESTADO DA BAHIA (3)

ESTRADAS DE RODAGEM

	Kilometros
Affonso Penna - Supé	25,0
Alagoinhas - Inhambupe	20,0
Alagoinhas - Irará	57,0
Alagoinhas - Sipó	160,0
Alegre - Fóz de Joannes	21,0
Almas - Chapada	9,0
Amargosa - Areia	27,0
Amargosa - Milagres	42,0
Areia - Genipapo	8,0
Barão de Gotegepe - Jupaguá	36,0
Barra - Sambalyba	18,0
Barroiras - Angical	20,0
Barracão - Rio Real (para Villa Christina em Sergipe)	13,0
Barro Vermelho - Uauá	60,0
Bomfim - Caracá	22,0
Bomfim - Jaguarary	30,0
Bomfim - Uauá	57,0
Bomfim da Feira - Tapera (hoje Monte Cruzeiro)	16,0
Brejões - Milagres	35,0
Brejões - Fazenda Junco	16,0
Cachoeira - Feira de Sant'Anna	47,0
Cachoeirinha - Colonia Itaraca	10,0
Caetitê - Brejinho	25,0
Caetitê - Caculé	72,0
Caetitê - Lapa	180,0
Camassary - Alagoinhas	22,0
Capital - Feira de Sant'Anna	146,0
Caravellas - Alcobaga	23,0
Castro Alves - Camisão	86,0
Chique - Chique - Cannabrava	55,0
Coração de Maria - Bento Simões	20,0
Coração de Maria - Tanque da Senzala	18,0
Corta Mão - Alto Secco	24,0
Curacá - Rincho Secco	48,0
Curacá - Joazeiro	96,0
Curacá - Chorrochó	70,0
Capivary - Baixa Grande	36,0
Espiluada - Conde	60,0
Faisqueira - Orioc Mirim	4,0
Guanamby-Urandy	90,0
Ilhós - Itabuna	30,0
Irará - Agua Fria	25,0
Irará - Feira de Sant'Anna	54,0
Itáiba - Monte Santo	75,0
Jaguarary - Angico (ou Barrinha)	30,0
Jaguaquara - Itaquara	12,0
Jaguaquara - Itarussó	23,0
Jequiê - Baixão	10,0
Jequiê - Rio Branco	35,0

(1) Informações extraídas do jornal "Bôas Estradas", São Paulo, edição de 9 de Março de 1929. (Renseignements extraits du journal "Bôas Estradas", S. Paulo, le 9 Mars 1929).

(2) Mensagem apresentada pelo Presidente do Estado do Amazonas à Assembléa Legislativa. Janeiro de 1928. Nessa época continuavam os trabalhos da estrada para Rio Branco e da estrada de Camanáos a São Gabriel, a ultima com a extensão total de 21 Kms., dos quaes 5 Kms. já concluidos. Estava em projecto a estrada de Manáos a Itacoatiara (Message présenté par le Président de l'État de Amazonas à l'Assemblée Législative, Janvier 1928. A cette époque étaient poursuivis les travaux des Routes Rio Branco et Camanáos - S. Gabriel; cette dernière avec 21 kilomètres de longueur, dont 5 déjà terminés. En projet la route Manáos - Itacoatiara).

(3) Relatório dos Serviços Rodoviarios executados e auxilliados pelo Estado no periodo de 1924 a 1927. Bahia, 1928. Alguns dados constantes da relação supra foram obtidos por intermedio da Directoria Geral de Estatistica e do Bem Estar Público do Estado da Bahia. (Rapport des travaux des routes exécutés et aidés par l'État dans la période de 1924-1927. Bahia. Quelques données de la relation ci-dessus furent obtenues de la «Directoria Geral de Estatistica e do Bem Estar Público de l'État de Bahia»).

Rodovias em trafego no Brazil (1927)

Routes en service au Brésil (1927)

ESTADO DA BAHIA		Kilometros		Kilometros	
(CONTINUAÇÃO)					
Joaquim - Barro Vermelho.....	120,0	Florianópolis - Açude Pedras Brancas.....	22,5	Tururi - São Francisco.....	6,0
Lagoa Alta - Veados.....	53,0	Sant'Anna - Cacimbas.....	9,1	Massapé - Meruoca.....	18,7
Livramento - Paramirim.....	33,0	Massapé - Palma.....	40,7	Granja - Viçosa.....	66,0
Livramento - Bom Jesus dos Meiras.....	75,0	Ipituba - Viçosa.....	27,5	Tamboril - Pinheiro.....	20,0
Macahubas - Bom Jardim.....	18,0	Mecejana - Guarany.....	3,5	Mecejana - Cascavel.....	5,2
Macahubas - Paramirim.....	60,0	Ramal de Alagoinha.....	8,7	Lavras - Varzea Alegre.....	6,8
Maracás - Tambary.....	33,0	TOTAL.....	469,0		
Matta de São João - Fazenda Panema.....	12,0	ESTRADAS CARROÇAVEIS			
Milagres - Sítio Novo.....	46,0	Maranguape - Canindé.....	79,4	Baturité - Russas.....	65,0
Monte Alto - Malhada.....	72,0	Itaúna - Baturité.....	35,0	Itaúna - Quixadá.....	54,0
Murituba - Cruz das Almas.....	12,5	Itaúna - Canindé.....	51,0	Canindé - Açude São Paulo.....	18,0
Murituba - São José do Aporá.....	15,0	Canindé - Morada Nova.....	89,0	Morada Nova - Russas.....	43,4
Mundo Novo - Monte Alegre.....	48,0	Quixadá - Floriano Peixoto.....	5,0	Quixadá - Riacho do Sangue.....	41,0
Nazareth - Aratulype.....	6,0	Fortaleza - Campo Bello - Sobral.....	105,0	Fortaleza - Sobral.....	250,0
Nazareth - Santo Antonio de Jesus.....	21,0	Sobral - Ibiapina.....	26,0	Cumocim - Mucambo.....	32,0
Olhos d'Água - Veados.....	36,0	Granja - Viçosa.....	4,0	Granja - Parasinho.....	21,0
Ouro Preto - Pombal do Sul.....	5,0	Granja - Parasinho.....	21,0	Tucunduba - Açude Tucunduba.....	9,0
Paucada - Faisqueira.....	8,0	Tucunduba - Açude Tucunduba.....	9,0	Lapa - Babá.....	9,4
Paraguassú - Ruy Barbosa.....	70,0	Lapa - Babá.....	9,4	Icó - Lagoa de Dentro.....	50,0
Paramirim - Castité.....	50,0	Icó - Lagoa de Dentro.....	50,0	Pombas.....	32,0
Pontal - Macuco.....	20,0	Lavras - Varzea Alegre.....	46,8	TOTAL.....	1.132,0
Riachão do Jacuhype - Feira de Sant'Anna.....	96,0	RESUMO			
Riacho de Sant'Anna - Guanaby.....	96,0	Estradas de rodagem.....	469,0	Estradas carroçaveis.....	1.132,0
Rio das Pedras - Aratú.....	9,0	TOTAL.....			
Rio Secco - Fazenda Lapa.....	27,0	1.601,0			
Santa Iguéz - Brejões.....	38,0	DISTRICITO FEDERAL (3)			
Santa Iguéz - Olhos d'Água.....	8,0	ESTRADAS DE RODAGEM			
Santa Iguéz - Serra Victorino.....	12,0	PRIMEIRA DIVISÃO			
Santa Iguéz - Taperoá.....	105,0	Estrada Painceiras (Sylvestre - Hotel Painceiras) (Corcovado).....	5,0	Avenida Niemeyer (Avenida Delphin Moreira - Gavea).....	4,5
Santa Rita - Formosa.....	97,0	Estrada da Gaven (Rua Marquez de São Vicente - Estrada das Furnas.....)	15,0		
São Felix - Muritiba.....	2,5				
Serrinha - Feira de Sant'Anna.....	68,0				
Uauá - Monte Santo.....	60,0				
Uauá - Patamutê.....	60,0				
Uauá - Serra do Camabrava.....	30,0				
Valéria - Periperi.....	7,6				
Villa Bella das Palmeiras - Ponte Nova.....	51,0				
TOTAL.....	3.680,67				

ESTADO DO CEARÁ (1)

ESTRADAS DE RODAGEM

Kilometros	
Fortaleza - Maranguape.....	22,0
Maranguape - Canindé.....	20,0
Maranguape - Guarimiranga (2).....	50,6
Guarimiranga - Pernambuco.....	9,3
Guarimiranga - Baturité.....	16,6
Baturité - Olho d'Água.....	2,9
Baturité - Russas.....	62,0
Itaúna - Canindé.....	6,0
Quixadá - Serra do Estevam.....	21,0
Quixadá - Floriano Peixoto.....	8,0

(1) *Inspeccoria Federal de Obras Contra as Seccas. Relatório dos trabalhos executados no anno de 1927.* No quadro final, figuram entre outras informações os dados acima mencionados sobre as Estradas de rodagem e carroçaveis construídas pela mesma Inspeccoria durante os annos de 1919 a 1925, excluídas as estradas estaduais, municipais e particulares. (*Inspeccoria F. de Obras Contra as Seccas. Rapport des travaux exécutés dans l'année 1927.* Parmi les divers renseignements, figurent dans le tableau final les données ci-dessus mentionnées, sur les Routes construites par le même Service dans les années 1919-1925, non comprises les routes de l'État, municipales et particulières).

(2) Feita a deducção de 10 Kilometros na estrada Maranguape-Guarimiranga, pelo facto de começar no Km. 10 da Estrada Maranguape - Canindé. (Non compris 10 kilomètres de la route Maranguape - Guarimiranga, parce que celle-ci commence au kilomètre 10 de la route Maranguape - Canindé).

(3) *Revista Automovel Club*, órgão official do *Automovel Club do Brazil*, Rio de Janeiro, Maio de 1928. (*Revue Automovel Club*, publication officielle de l'*Automovel Club do Brazil*, Rio de Janeiro, Mai 1928).

Rodovias em trafego no Brazil (1927)

Routes en service au Brésil (1927)

DISTRICTO FEDERAL
(CONTINUAÇÃO)

	Kilometros
Estrada do Tanhangá e Jacarépaguá: (Fim da Estrada das Furnas - Campinho).....	22,0
Estrada Pão Ferro (Estrada de Jacarépaguá - Reservatório dos Giganos na Serra dos Tres Rios).....	7,0
Estrada Vargem Grande (Taquara - Estrada de Piabas).....	20,0
Estrada de Piabas (Fim da Estrada Vargem Grande - Pontal).....	4,0
Estrada Nova da Tijuca (Fim da Rua Conde de Bomfim - Alto da Boa Vista).....	5,0
Estrada das Furnas (Alto da Boa Vista - Estrada da Glayva).....	6,0
Estrada D. Castorina e da Vista Chinezta (Rua Jardim Botânico - Estrada das Furnas).....	12,0
Estrada Cascatinha (1) (Alto da Boa Vista - Cascatinha - Tijuca).....	1,0
Estrada Taquara (Tanque, em Jacarépaguá - Reservatório - Pão da Fome, na Serra do Quilombo).....	10,5
TOTAL.....	112,0
SEGUNDA DIVISÃO	
Estrada Real de Santa Cruz - Campinho - Santa Cruz.....	40,0
Estrada Campo Grande - Guaratiba.....	29,0
Estrada Campo Grande - Pedra.....	10,0
Estrada Campo do Suceo e da Capella (Estrada Campo Grande á Guaratiba - Arraial da Pedra).....	6,0
Estrada da Grota Funda (Estrada Campo Grande á Guaratiba - Estrada Vargem Grande).....	4,0
Estrada de Sepetiba (Estrada Real de Santa Cruz - Sepetiba).....	6,0
Estrada Campo do Collegio (Estrada Real de Santa Cruz - Estrada da Pedra).....	4,0
Estrada de Areia Branca (Estrada de Sepetiba - Arraial Santa Cruz).....	3,0
Estrada do Morro do Ar (Arraial Santa Cruz - Ponte Jesuita, limite do Estado do Rio).....	5,0
Estrada dos Palmeiras (Campo Grande - Arraial Santa Cruz).....	13,0
Estrada do Mendanha (Campo Grande - Serra do Mendanha).....	7,0
Estrada da Posse e do Lameirão (Estrada Real de Santa Cruz - Estrada do Mendanha).....	5,0
Estrada dos Ubás (Estrada do Mendanha - Estrada dos Palmeiras).....	2,0
Estrada Joary e Rio da Prata do Cabussú (Campo Grande - Rio da Prata).....	7,0
Estrada do Engenho (Bangú - Estrada do Mendanha).....	12,0
Estrada do Viegas (Estrada Santa Cruz - Estrada do Rio da Prata do Cabussú).....	4,0
TOTAL.....	162,0

TERCEIRA DIVISÃO (2)

	Kilometros
Estrada de Nuzareth (Estação de Dendoro - Estação de Anehieta).....	4,5
Estrada de Anchieta e Pavuna (Estação de Anchieta - Estação da Pavuna).....	4,6
Estrada Automovel-Club (Estação de Del Custillo - Ponte do Rio Pavuna, limites do E. do Rio).....	14,1
Estrada Nova da Pavuna (Inhaúma - Estação Engenho do Matto).....	2,3
Caminho da Freguezia (Inhaúma - Estação de Bom Sucesso).....	3,1
Estrada do Itararé (Caminho da Freguezia - Estação de Ramos).....	1,3
Estrada do Cambocatá (Estação de Dendoro).....	1,0
Estrada Vicente Carvalho (Estrada Marechal Rangel - Estrada Braz de Pinna).....	3,1
Estrada Monsenhor Felix (Largo Vaz Lobo - Irajá).....	2,1
Estrada do Quitungo (Entroncamento das Estradas Marechal Rangel e Monsenhor Felix).....	1,7
Estrada Marechal Rangel (Casadura - Estrada Vicente Carvalho).....	1,3
Estrada Braz de Pinna (6) (Largo da Penha - P. do Carmo).....	1,9
Estrada Entre a Estrada de Braz de Pinna e a Estação do mesmo nome.....	0,7
Estrada Intendente Magalhães (3) (Campinho - Rio Piraguara).....	8,9
TOTAL.....	50,6

ESTRADAS FEDERAES

TRECHO DA ESTRADA RIO - PETROPOLIS (4)	
Prainha Pequena - Vigário Geral.....	12,0
TRECHO DA ESTRADA SÃO PAULO - RIO	
Limites Estado do Rio - Campo Grande.....	7,5
Campo Grande - Senador Vasconcellos.....	2,0
Senador Vasconcellos - Santíssimo.....	3,0
Santíssimo - Bangú.....	6,0
Bangú - Reulengo.....	3,0
Reulengo - Escola de Aviação.....	5,0
Escola de Aviação - Largo do Campinho.....	5,0
TOTAL.....	31,5
RESUMO	
Estradas municipais.....	324,6
Estradas federaes.....	43,5
TOTAL.....	368,1

(1) Acompanham essa estrada as estradas que vão ter ao Excelsior, á Gruta Paulo e Virginia e aos Açores, todas na floresta da Tijuca e a cargo do Governo Federal. (Cette route est suivie par les routes au Excelsior, la à Gruta Paula et Virginia et aux Açores, situées à la forêt de Tijuca, et à la charge du Gouvernement Fédéral).

(2) O trecho entre as Estradas Braz de Pinna e Vigário Geral, com 3.800 metros, foi todo elle incorporado á Estrada Rio-Petropolis. (La section entre les routes Braz de Pinna et Vigário Geral, de 3.800 mètres de longueur, a été incorporée toute, à la route Rio-Petropolis).

(3) Grande parte dessa rodovia está annexada á Estrada Rio-Petropolis. (Une grande partie de cette voie est annexée à la route Rio-Petropolis).

(4) Da Praça da Republica ao Kilometro 0, a distancia é de 8 Kilometros. (De la «Praça da Republica» au kilometre 0, le parcours est de 8 kilomètres).

Rodovias em trafego no Brazil (1927)

Routes en service au Brésil (1927)

ESTADO DO ESPIRITO SANTO (1)		Kilometros	
ESTRADAS DE RODAGEM			
Victoria - Cariacica.....	14,0	Formosa - Lagoa Feia.....	7,0
Cariacica - Santa Leopoldina.....	34,0	Santa Rita do Paranahyba - Rio Verde - Jatahy - Mineiros.....	494,0
Santa Leopoldina - Santa Thereza.....	29,0	Santa Rita do Paranahyba - Bananeiras - Morrinhos - Pouso Alto.....	232,0
Santa Thereza - Figueira.....	50,0	Roncador - Anapolis.....	203,2
Figueira - Affonso Claudio.....	60,0	Rio Bonito - Rio Verde.....	142,0
Santa Thereza - São João de Petropolis.....	22,0	Bomfim (1ª Secção) Viannopolis - Santa Luzia.....	144,0
São João de Petropolis - Mutum.....	21,0	Santa Luzia (2ª Secção) Planaltina - Formosa.....	138,0
Mutum - Collatina.....	18,0	Ypamery - Inajá - Crystallina - Planaltina - Formosa.....	432,0
Lage - Figueira.....	41,4	Anapolis - Corumbá - Pyrenopolis.....	92,0
Baixo Guandú - Affonso Penna.....	28,0	Bella Vista - Pouso Alto - Caldas Novas.....	166,3
Alegre - Rio Pardo.....	72,0	Corumbahyba - Anhanguera.....	42,0
Muquy - Conceição do Muquy.....	25,0	Anapolis - Campo Alegre - Colonia italiana - Inhumas - Itaberahy.....	159,7
Ponte Itabapoana - Rio Preto.....	6,0	Ypamery - Caldas Novas.....	65,0
Ponte Itabapoana - São Pedro do Itabapoana.....	7,4	Bella Vista - Bomfim.....	70,0
Amarello - Cachoeiro do Itapemirim.....	9,0	Jaraguá - São Francisco - Aracaty - Anapolis.....	108,0
Estrada do Vallão.....	3,3	Palmeiras - Nazario - Trindade.....	76,0
Palmeiras - Rio Novo.....	14,0	Ypamery - Inajá - Urutahy.....	42,0
Mimoso - São Pedro do Itabapoana.....	2,0	Pyrenopolis - Jaraguá.....	54,2
Mimoso - Fazenda Pratinha.....	5,5	Goyaz - Barreiras - Areias - Itaberahy.....	42,0
Mimoso - Fazenda Santa Rosa.....	8,4	Burity Alegre - Santa Rita do Paranahyba.....	42,0
São Pedro - D. America.....	17,0	Santa Cruz - Gamelleiras - Bella Vista.....	43,0
Affonso Claudio - Araguaya.....	30,0	Santa Cruz - Gamelleiras - Pouso Alto.....	42,0
Bom Jesus - Calçado.....	18,0	Burity Alegre - Bananeiras - Morrinhos.....	48,0
Victoria - Serra.....	28,0	Santa Cruz - Pires do Rio.....	24,
Serra - Nova Almeida.....	21,0	Goyaz - Colonia do Uva.....	59,0
Santa Cruz - Nova Almeida.....	17,0	Pouso Alto - Gamelleira - Santa Cruz.....	72,0
Victoria - Vianna.....	22,0	Goyaz - Canastra.....	42,0
Victoria - Villa Velha.....	10,3	Goyaz - Santa Rita de Antas.....	130,0
Marechal Floriano - Sapucaia.....	30,0	Goyaz - Ouro Fino.....	13,0
TOTAL.....	713,3	Ypamery - Içá.....	18,0
CAMINHOS DE PENETRAÇÃO			
Os caminhos de penetração existentes no Estado do Espirito Santo, embora destinados ao transporte por animaes cargueiros, foram construidos com os cuidados necessarios para uma adaptação facil ao trafico do vehiculos, evitando-se as declividades muito fortes. Tem geralmente de largura as picadas 5 a 6 metros e os leitos das estradas, 2 a 3 metros.			
Possue o municipio de Collatina a maior parte desses caminhos, dos quaes cerca de 61 kilometros á margem do Rio Dóce (10 kms.) ou de alguns dos seus afluentes, taes como os rios: Liberdade (8 kms.), Transylvania (15 kms.), São João Grande (18 kms.) e Mutum do Norte (10 kms.).			
ESTADO DE GOYAZ (2)		Kilometros	
ESTRADAS DE RODAGEM			
Itaberahy - Catingueiro Grande - Inhumas - Campinas - Bella Vista.....	200,0	Planahtina - São João de Capetinga.....	120,0
Formosa - Paracatú (E. de Minas Geraes) (3).....	72,0	Crystallina - Paracatú (Minas) (4).....	102,0
		Crystallina - Santa Luzia.....	84,0
		TOTAL.....	4.401,4

(1) Mensagem final do Presidente do Estado no quadriennio de 1924-1928, pags. 213-222. Relativamente ás estradas Muquy-Conceição do Muquy, Amarello - Cachoeiro do Itapemirim e Estrada do Vallão, n'um total de 37,3 kilometros, os dados numericos foram extrahidos do "Resumo Escolar", de Victoria, edição de 15 de Abril de 1929. (Message final du Président de l'État dans la période 1924-1928, pags. 213-222. Concernant les routes Muquy-Conceição do Muquy, Amarello-Cachoeiro do Itapemirim e Estrada do Vallão, au total de 37,3 kilometres, les données numériques ont été extraites du «Resumo Escolar», de Victoria, édition du 15 de Avril 1929).

(2) Informações fornecidas pela Secretaria de Obras Publicas do Estado de Goyaz por intermedio dos funcionarios encarregados dos trabalhos preliminares do Recenseamento de 1930, no mesmo Estado, (Renseignements fournis par la «Secretaria de Obras Publicas do Estado de Goyaz» par l'intermédiaire des fonctionnaires chargés des travaux préliminaires du Recensement de 1930, dans ce même État).

(3) Extensão total da estrada 270 kilometros, sendo 198 kilometros no Estado de Minas Geraes. (Longueur totale de la route 270 kilometres, dont 198 kilometres dans l'État de Minas Geraes).

(4) A extensão mencionada corresponde ao trecho em trafego no Estado de Goyaz. (La sus-dite longueur correspond à la section en service dans l'État de Goyaz).

Rodovias em trafego no Brazil (1927)

Routes en service au Brésil (1927)

ESTADO DO MARANHÃO (1)

ESTRADAS DE RODAGEM	Kilometros
São Luiz - Estiva.....	41,0
Itanecurú Mirim - Vargem Grande.....	80,0
Vargem Grande - Brejo.....	150,0
Brejo - Burity.....	60,0
Coroatá - Pedreiras.....	93,0
Flôres - Therezina.....	4,0
Pedreiras - Curador.....	150,0
Matta - Codó.....	116,0
Pedreiras - São Luiz Gonzaga.....	30,0
Curador - Barra do Corda.....	177,0
Barra do Corda - Grajalú.....	100,0
Grajalú - Porto Franco.....	150,0
Barra do Corda - Carolina.....	438,0
Curador - Caxias.....	150,0
Caxias - Porto Frio.....	80,0
Porto Frio - Picos.....	40,0
Picos - Mirador.....	52,0
Mirador - Loreto.....	176,0
Loreto - Balsas.....	192,0
Balsas - Riachão.....	98,0
Riachão - Carolina.....	140,0
Picos - Passagem Franca.....	60,0
Mirador - Nova York.....	76,0
Curador - Picos.....	125,0
Caxias - Curralinho.....	100,0
Estiva - Rosario.....	40,0
Burity - Curralinho.....	30,0
Burity - Chapa-linha.....	30,0
São João dos Patos - Floriano (Piahy).....	150,0
TOTAL.....	3.128,0

ESTADO DE MATTO GROSSO (2)

ESTRADAS FEDERAES (3)	
Alto da Serra dos Parais - Utiarity, por Aldeia Queimada.....	220,0
Campo Grande - Ponta Porã, por Entre-Rios e Dourados.....	359,0
Campo Grande - Ponta Porã, pelo divisor.....	336,0
Campo Grande - Ponta Porã, directamente.....	290,0
Aquidauana - Nioac.....	86,0
Miranda - Bella Vista (não concluida).....	210,0
TOTAL.....	1.501,0

ESTRADAS ESTADUAES

Cuyabá - Santo Antonio do Rio Abaixo.....	36,0
Cuyabá - Poconé.....	120,0
Cuyabá - Diamantina.....	200,0
Cuyabá - Santa Rita do Araguaia.....	661,0
TOTAL.....	1.017,0

ESTRADAS MUNICIPAES

	Kilometros
Corumbá - Ladario.....	6,0
Corumbá - Ernem.....	25,0
Corumbá - Divisa com a Bolivia, para Porto Suarez.....	7,0
Campo Grande - Colonia Allemã, em Terrenos.....	30,0
Campo Grande - Coxim por Jaguary.....	230,0
Tres Lagôas - Santa Rita do Araguaia.....	546,0
Ribeirão Claro - Entroncamento da estrada acima.....	120,0
Tres Lagôas - Santa Rita do Rio Pardo.....	180,0
Tres Lagôas - Sant'Anna do Paranahyba.....	200,0
Sant'Anna do Paranahyba - Porto do Taboado.....	72,0
Sant'Anna do Paranahyba - Lagoa Santa (ligação com a estrada do Jatahy, em Goyaz).....	72,0
TOTAL.....	1.488,0

ESTRADAS PARTICULARES

Ponta Porã - Campanario (Empresa Matte Laranjeira).....	90,0
Campanario - Porto Felicidade (Empresa Matte Laranjeira).....	66,0
Campanario - Nhú-Verã (Empresa Matte Laranjeira).....	80,0
Campanario - Pirahy, por Laguna Porã (Empresa Matte Laranjeira).....	130,0
TOTAL.....	366,0

ESTRADAS NA REGIÃO DO SUL (4)

Campo Grande - Porto Quinze de Novembro.....	360,0
Bella Vista - Ponta Porã, pela cabeceira do Apa.....	170,0
Dourados - Cabeceira do Apa.....	120,0
Porto Murtinho - Bella Vista, por Margarida.....	180,0
Miranda - Nioac, por Forquilha.....	130,0
Nioac - Bella Vista.....	160,0
Entre-Rios - Porto Alegre do Anhanduby.....	150,0
TOTAL.....	1.300,0

RESUMO

Estradas federaes.....	1.501,0
Estradas estaduais.....	1.017,0
Estradas municipais.....	1.488,0
Estradas particulares.....	366,0
Estradas na região do sul.....	1.300,0
TOTAL.....	5.672,0

(1) Informações fornecidas pela *Comissão de Estradas de Rodagem Federaes*. (Renseignements fournis par la *Commission des Routes Fédérales*).

(2) Segundo um quadro organizado pelo GENERAL CANDIDO M. RONDON e comunicado ao *IV Congresso de Estradas de Rodagem* pelo SR. ANNIBAL DE TOLEDO. (D'après un tableau organisé par le GÉNÉRAL CANDIDO M. RONDON et communiqué au *IVème. Congrès des Routes* par MR. ANNIBAL DE TOLEDO).

(3) Estradas construídas ou adaptadas pela *Comissão Rondon*. (Routes construites ou adaptées par la *Commission Rondon*).

(4) As estradas da região plana meridional, embora sem os trabalhos de adaptação necessários, já permitiam, em 1927, o trafego de automóveis. Depois d'essa época, foram não só ampliadas, quanto a extensão kilométrica, como também melhoradas, quanto às condições técnicas. (Les routes de la plaine méridionale, quoique sans les travaux d'adaptation nécessaires, permettaient déjà en 1927 le transit des automobiles. Elles ont été depuis, augmentées en longueur et aussi améliorées dans les conditions techniques).

Rodovias em trafego no Brazil (1927)

Routes en service au Brésil (1927)

ESTADO DE MINAS GERAES (1)		Kilometros	Kilometros
ESTRADAS CONSTRUIDAS PELO ESTADO			
Abre Campo - Ferros	24,6	Palma - Miracema (E. do Rio - T. Mineiro)	9,2
Ayuruoca - Angahy	9,7	Pontalete - Machado	58,9
Alto do Palacio - Morro do Pilar	32,0	Pomba - Mercês	25,0
Bello Horizonte - Rio de Janeiro :		Paracatú - Porto do Burity	51,0
Bello Horizonte - Rio Acima	46,0	Pouso Alto - Estação	2,8
Rio Acima - Esperança	18,0	Passa Quatro - Virginia	35,0
Esperança - Burnier	22,0	Prados - Estação do Prados	18,4
Burnier - Queluz	7,0	Pogos de Caldas - Caldas	35,0
Queluz - Carandaby	8,0	Pogos de Caldas - Casenta	14,3
Carandaby - Barbacena	17,0	Pedra Branca - Pedrao	24,6
Barbacena - Palmyra	15,9	Pedro Leopoldo - Venda Nova	34,0
Palmyra - Juiz de Fôra	42,0	Porto Novo - Angustura	28,0
Juiz de Fôra - Parahybuna	42,0	Queluz - Piranga - Ponte Nova	5,0
Bello Horizonte - São Paulo (2) :		Ramal do Leprosario	7,8
Bello Horizonte - Barreiro	11,5	Ramal do Barceiros (Bello Horizonte - São Paulo)	3,0
Barreiro - Brumadinho	10,0	Ramal de Sabará - Siderurgica	11,7
Brumadinho - Bomfim	30,6	Ramal do Arcebispaado	1,6
Japão - Oliveira	36,9	Ramal do Rotulo	24,0
Bello Horizonte - Rio das Velhas	24,0	Ramal do Piáu	7,0
Bello Horizonte - Conceição	167,0	Ramal do Sapé	23,4
Barbacena - Ibertioga	44,0	Ribeirão Jaboticatubas - P. R. Soares	19,0
Bicas - Juiz de Fôra	16,0	Rio Branco - Coronel Pacheco	118,0
Benjamin Constant - Limeira	16,5	Rio Novo - Juiz de Fôra	63,0
Bello Horizonte - Horto Florestal	4,5	São Domingos do Prata - Saúde	45,9
Carmo da Matia - Itapecceria	41,0	São Francisco - Villa Brasilie	26,0
Cataguazes - Tocantins	29,9	Sete Lagôas - Pequy (5) :	
Cambuquira - Conceição do Rio Verde	51,6	Sete Lagôas - P. S. Cruz	54,0
Caxambú - Conceição	23,5	Sete Lagôas - Jequitibá	30,0
Cachoeira - Argeaves	11,0	Rio Branco - Guiricema	14,8
Cataguazes - Usina Mauricio	25,0	Santa Quitéria - Viannopolis	24,6
Diamantina - Theophilo Ottoni :		Tocantins - Estação do Tocantins	3,2
Diamantina - Mendanha	17,0	Tres Corações - Cambuquira	21,0
Mendanha - Felisberto Caldeira	14,3	Ubá - Conceição do Turvo (6) :	
Guaranesia - Guaxupé	6,0	Ubá - Divino	25,0
Santa Barbara - Itabira - Ferros (3) :		Ubá - Sapé	20,0
São Gonçalo - Itabira	2,8	Ubá - Tocantins	14,0
Itabira - Pedreira	12,5	Uberaba - Fructal	10,0
Pedreira - Santa Maria	5,0	Uberabinha - Ponte Arthur Bernardes	2,0
Juiz de Fôra - Rio Novo	63,0	Uberabinha - Prata	150,0
Januaria - Posses	121,2	Vigosa - Palestina - Carangola (7) :	
Leopoldina - Cataguazes - Marinopolis	27,6	Vigosa - São Miguel	25,0
Lagôa da Prata - Luz	48,0	Vigosa - Balambáú	40,0
Mathias Cardoso - Espinosa	132,0	Vigosa - Porto Seguro	20,0
Muzambinho - Areado	12,3	Ramal de Conceição	48,0
Montes Claros - Salinas (4) :		Ramal de Sitio Borda	1,4
Montes Claros - Brejo das Almas	55,0	Ramal de Sitio	7,2
Mar de Hespanha - Aventureiro	31,2	Curvello - Paratuna	50,0
		Sabará - Caethé	20,0
		Cambuquir - Tres Corações	8,0
		TOTAL	2.664,8

(1) Relatório dos Serviços da Inspectoria de Estradas de Rodagem. Bello Horizonte, 1928 (Estradas construídas até Julho de 1928). (Rapport du Service d'Inspection des Routes. Bello Horizonte, 1928. (Routes construites jusqu'au Juillet 1928).

(2) Não construídos os trechos Bomfim-D. Silverio-Japão. (Non construites les sections Bomfim-D. Silverio-Japão).

(3) Não construídos os trechos Santa Barbara-São Gonçalo e Santa Maria-Ferros. (Non construites les sections Santa Barbara-São Gonçalo et Santa Maria-Ferros).

(4) Não construído o trecho Brejo das Almas-Salinas. (Non construite la section Brejo das Almas-Salinas).

(5) Não construído o trecho Porto de Santa Cruz-Pequy. (Non construite la section Porto de Santa Cruz-Pequy).

(6) Não construído o trecho Divino-Conceição do Turvo. (Non construite la section Divino-Conceição do Turvo).

(7) Não construídos os trechos São Miguel-Palestina e Palestina-Carangola. (Non construites les sections São Miguel-Palestina et Palestina-Carangola).

Rodovias em trafego no Brazil (1927)

Routes en service au Brésil (1927)

ESTADO DE MINAS GERAES

(CONTINUAÇÃO)

ESTRADAS SUBVENÇIONADAS PELO ESTADO

	Kilómetros
Araxá - Sacramento.....	90,0
Araxá - Ibiá.....	61,0
Catiara - Patos com ramal para Carmo.....	144,0
Carmo-Guarda dos Ferreiros.....	61,9
Ibiá - São Gotthardo.....	70,0
Patrocinio - Paracatu.....	80,0
Porto Novo - Angustura.....	28,0
Turvo - São João d'El-Rey.....	30,0
Uberabinha - Ituyutaba com ramais.....	241,0
Theophilus Ottoni - Colonia Francisco Sá.....	44,7
TOTAL.....	850,6

ESTRADAS CONSTRUÍDAS PELAS MUNICIPALIDADES

Afenas - Campestre.....	158,0
Abbadia - Santa Rita (Ponte A. Penna).....	50,0
Araxá - Patrocinio.....	90,0
Abateté - São Francisco.....	25,0
Abateté - Dôres.....	48,0
Abateté - Estação.....	60,0
Avantiguara - Ituyutaba.....	56,0
Araguary - Sant'Anna do Rio das Velhas.....	42,0
Araguary - Piracalyha.....	42,0
Araguary - Amanhece.....	15,0
Afenas - Fama - Paraguassú.....	27,0
Bôa Esperança - Carmo do Rio Claro.....	56,0
Bôa Esperança - Guapé.....	66,0
Bôa Esperança - Jacaré.....	20,0
Cambuly - Paraiópolis.....	36,0
Cassia - Franca.....	25,0
Cassia - São Sebastião.....	24,0
Cassia - Passos.....	42,0
Coimbra - Herval.....	24,0
Cataguazes - Leopoldina.....	20,0
Campanha - Ponte Alta.....	14,0
Cambuquira - Campanha.....	12,0
Curvello - Paraíba.....	52,0
Cataguazes - Rio Novo.....	83,0
Cassia - Pratópolis.....	18,0
Campos Altos - São Gotthardo.....	60,0
Cereado - Estação.....	18,0
Caracol - Espírito Santo do Pinhal.....	32,0
Cabo Verde - Machados.....	116,0
Cludio - Carmo da Matta.....	30,0
Campanha - São Gonçalo.....	23,0
Conquista - Delta.....	3,0
Campo Bello - Crystaes.....	38,0
Campo Bello - Toseu de Brito.....	12,0
Campo Bello - Santo Antonio do Amparo.....	63,0
Dôres - Villa Nepomuceno.....	34,0
Dôres de Campo - Estação de Prados.....	5,0
Delta - Santa Maria de Uberabinha.....	90,0
Divinópolis - Tres Barras.....	30,0
Dôres do Indayá - Luz.....	58,0
Dôres do Indayá - Estrella.....	30,0
Dôres do Indayá - Brejão.....	23,0
Estrella do Sul - Araguary.....	90,0
Estrella do Sul - Monte Carmello.....	24,0
Estradas da Companhia Morro Velho.....	55,0
Formiga - Piumhy.....	34,0
Fama - Campos Geraes.....	19,0
Ferros - Santa Barbara.....	20,0
Fructal - São Francisco Salles.....	96,0
Figueira - Conceição da Tronqueira.....	18,0

	Kilómetros
Fructal - Porto Antonio Prado.....	24,0
F. Salles - Santo Antonio da Ponte Nova.....	28,0
Gargas - Piumhy - Passos (em trafego).....	100,0
Ituyutaba - Prata.....	90,0
Ituyutaba - Cachoeira Dourada.....	54,0
Ituyutaba - Santa Victoria.....	92,0
Indayá - Mello Vianna.....	30,0
Jequitibá - Tabocas.....	24,0
Jacutinga - Espírito Santo do Pinhal.....	21,0
Jacutinga - Itaipira.....	15,0
Jaculy - Ibiguatinga.....	20,0
Lavras - Francisco Salles.....	18,0
Lavras - Varginha.....	110,0
Lavras - Macia.....	15,0
Leopoldina - Providencia.....	21,0
Leopoldina - Santa Izabel.....	19,0
Lamounier - Itapetereica.....	14,0
Luz - Brejo.....	25,0
Luz - Corrego d'Anta.....	42,0
Luz - Dôres do Indayá.....	58,0
Luz - Rio São Francisco.....	30,0
Luz - Fazenda Castro.....	26,0
Lavras - Nepomuceno - Dôres - Campos Geraes.....	166,0
Leopoldina - Argirita e Ramaes.....	39,0
Morro Velho - Motuca.....	21,0
Monte Carmello - Abbadia - Agua Suja.....	35,0
Muriahé - Mirahy.....	30,0
Martinopolis - Tupaciguara.....	26,0
Muriahé - Gloria.....	24,0
Monte Alegre - Santa Rita do Paranahyba (Goyaz).....	81,0
Ouro Fino - Campo Mystico.....	18,0
Oliveira - Passa Tempo.....	42,0
Ouro Fino - Borda da Matta.....	28,0
Ouro Fino - Socorro (São Paulo).....	30,0
Ouro Fino - Lindoya (São Paulo).....	30,0
Ouro Fino - Jacutinga.....	30,0
Ouro Fino - Cidade de Caldas.....	58,0
Oliveira - São Francisco.....	25,9
Oliveira - Lavras.....	68,0
Oliveira - Usina Hydro-electrica.....	15,0
Passos - Alvinopolis.....	48,0
Prata - Irapá.....	50,0
Prata - Fructal.....	120,0
Pouso Alto - Virginia.....	26,0
Passos - Piumhy.....	25,0
Piumhy - Gargas.....	72,0
Passa Quatro - Virginia.....	28,4
Prata - Uberaba.....	150,0
Prata - Fructal - P. Antonio Prado.....	146,0
Paraguassú - Cubatão.....	18,5
Perdões - Camu Verde.....	20,0
Perdões - Lavras.....	31,0
Perdões - Ribeirão Vermelho.....	18,0
Piumhy - Santo Hilario.....	48,0
Piumhy - São José da Barra.....	42,0
Piumhy - Guapé.....	53,0
Piumhy - São Roque.....	60,0
Palmyra - Conceição do Formosa.....	29,0
Palmyra - Campo Alegre.....	8,5
Paraguassú - Machado.....	25,0
Paraguassú - Josino Brito.....	19,0
Paraguassú - Eloy Mendes.....	25,0
Poços de Caldas - Muzambinho.....	101,0
Pouso Alegre - Borda da Matta.....	31,0
Pouso Alegre - Carandahy.....	48,0

Rodovias em trafego no Brazil (1927)

Routes en service au Brésil (1927)

ESTADO DE MINAS GERAES
(CONTINUAÇÃO)

	Kilometros
Pouso Alegre - Villa Cauchocira.....	30,0
Pouso Alegre - Santa Rita do Sapucahy.....	31,0
Pouso Alegre - Silvianopolis.....	35,0
Prata - São Francisco Salles, passando por Campo Belo	240,0
Piracemhyba - Barreiro.....	30,0
Pitanguy - Burity.....	125,0
Rio Acima - Rio de Pedras.....	11,0
Ramal da Fazenda Diniz (Luz).....	18,0
Sacramento - Conquista.....	30,0
São João Nepomuceno - Bicas.....	33,0
São Francisco Xavier - Cesar de Pinna.....	9,0
São João d'El-Rey - Cesar de Pinna.....	7,0
São João d'El-Rey - Rio das Mortes.....	11,0
São João d'El-Rey - Tiradentes.....	8,5
São Gonçalo - Porto Santa Maria.....	40,0
Santo Antonio - Bom Sucesso.....	18,0
Santa Barbara - São Miguel do Piracicaba.....	30,0
Santa Barbara - Cattus Altas.....	15,0
Santa Barbara - Caraga.....	25,3
Sacramento - Araxá.....	78,0
São João Evangelista - Pelanha.....	30,0
São João Evangelista - Cuanhães.....	13,0
São Gonçalo - Estação (L. F. O. M.).....	5,0
Santo Antonio do Monte - Formiga.....	30,0
Santo Antonio do Monte - Indayá.....	28,0
Santo Antonio do Monte - Bom Despacho.....	25,0
Santo Antonio do Monte - Saúde.....	33,0
São Gothardo - São José dos Perobas.....	20,0
São Gothardo - Rio Indayá.....	30,0
São Gothardo - Carmo do Paranahyba.....	60,0
Taboas - Paraopeba.....	24,0
Tres Corações - Varginha.....	22,0
Tupaciguara - Monte Alegre.....	36,0
Tupaciguara - Chapetuba.....	34,0
Tres Corações - Cambuquira.....	18,0
Uberaba - Santa Maria.....	90,0
Uberaba - Araxá.....	150,0
Uberaba - Conquista.....	60,0
Uberaba - São Miguel da Ponte Nova.....	70,0
Uberaba - Ponte Nova.....	80,0
Uberaba - Fructal (10 kms const. pelo Estado).....	150,0
Uberabinha - Araguary.....	75,0
Uberabinha - Monte Alegre.....	65,0
Uberabinha - Prata por Santa Maria e Bom Jardim.....	121,0
Uberabinha - Martinopolis.....	30,0
Uberabinha - Uberaba, trecho de Irapá.....	40,0
Varginha - Tres Pontas.....	32,0

	Kilometros
Varginha - Eloy Mendes.....	18,0
Passos - São Sebastião do Paraizo.....	54,0
Estrella do Sul - Agua Suja.....	20,0
Monte Carmello - Coromandel.....	36,0
Uberaba - Campo Formoso.....	60,0
Uberaba - Igarapava.....	60,0
Araguary - Monte Carmello.....	90,0
Patrocinio - Monte Carmello.....	90,0
Araxá - São Miguel - Uberabinha.....	186,0
Jacuy - Monte Santo.....	38,0
Tres Pontas - Espera.....	18,0
Extrema - Santa Catharina.....	160,0
São Martinho - Ponte Sapucahya.....	12,0
São Martinho - Providencia.....	3,1
Município de Leopoldina.....	178,2
TOTAL.....	8.353,4
RESUMO	
Estradas construidas pelo Estado.....	2.664,8
Estradas subvencionadas pelo Estado.....	850,6
Estradas construidas pelas Municipalidades.....	8.353,4
TOTAL.....	11.868,8

ESTADO DO PARÁ (1)

ESTRADAS DE RODAGEM

	Kilometros
Estrada Arthur Bernardes (Belém - Pinheiro).....	18,5
Estrada Tavares Bastos (Souza - Val-de-Cães).....	7,0
Santa Izabel (Villa) - Cidade da Vigia.....	60,0
Estrada Julio Cesar (Villa Mosqueiro - Chapéo Virado)	6,0
Villa Pinheiro - Maguary.....	7,0
Belém - Maguary.....	7,0
Capanema (Villa) - Salinas.....	78,0
Ourem - Tentugal.....	27,0
Itaboca - Jatobal (actualmente Porto Mauá) (2).....	38,0
Piteira - Jacob.....	15,0
Victoria - Forte Ambé.....	47,0
Redempção - Alta Mira.....	45,0
Estrada Nucleo Colonial Cleveland e ramacs.....	39,9
TOTAL.....	395,4

OUTROS CAMINHOS

Além das estradas de rodagem em trafego, existe a estrada que liga Marabá, no valle do Tocantins, a São Vicente, em Goyaz, destinada ao transporte de gado no norte do Pará e no sul do Maranhão, afim de abastecer a cidade de Belém.

ESTADO DA PARAHYBA (3)

ESTRADAS DE RODAGEM

	Kilometros
Parahyba - Pilar.....	50,4
Pilar - Itabayana.....	4,0

(1) Informações fornecidas pela Directoria de Estatística do E. do Pará (Renseignements fournis par la Directoria de Estatística do Estado do Pará).

(2) Essa estrada liga a ponta dos trilhos da E. F. Tocantins (km. 82) a Porto Mauá e estabelece, juntamente com a alludida linha ferrea, franca comunicação entre o baixo Tocantins e a secção inferior do Araguaya. Está construida no territorio dos Estados do Pará, Goyaz e Maranhão, podendo attingir o de Matto Grosso, pelo valle do Araguaya, e entroncar com as estradas de ferro que de São Paulo e Minas Geracs buscam o planalto goyano. A sua construção tornou-se necessaria pelo facto de existirem grandes cachoeiras nos rios que banham a mesma região, não tendo ainda terminada a construção da E. F. Tocantins. (Cette route rattache le point terminus du C. de F. Tocantins à Porto Mauá. Avec le dit chemin de fer, elle met en communication le bas Tocantins et la section inférieure de l'Araguaya. Elle est construite dans le territoire des États de Pará, Goyaz et Maranhão, et il lui est possible d'atteindre celui de Matto Grosso par la vallée de l'Araguaya, de manière à se rattacher avec les lignes qui précèdent des États de São Paulo et de Minas Geracs, recherchant le plateau de Goyaz. La construction de cette route a été nécessaire par l'existence de grandes chutes dans les rivières arrosant la contrée et la non termination du C. de Fer Tocantins).

(3) I. Federal de Obras Contra as Seccas. Relatório dos trabalhos executados no anno de 1927. No quadro final, figuram entre outras informações os dados acima mencionados, sobre as estradas construidas pela mesma Inspectoria durante os annos de 1919-1925, excluidas as estradas estaduais, municipais e particulares (I. Federal de Obras Contra as Seccas. Rapport sur les travaux exécutés dans l'année 1927. Parmi les divers renseignements figurent dans le tableau final les données ci-dessus mentionnées sur les routes construites par le dit service dans les années 1919-1925), non comprises les routes des États, municipales et particulières).

Rodovias em tráfego no Brazil (1927)

Routes en service au Brésil (1927)

ESTADO DA PARAHYBA

(CONTINUAÇÃO)

	Kilometros
Itabayanna - Campina Grande.....	49,0
Campina - Soledade.....	61,4
Pocinhos - Km. 22 da Rodagem C. G. - Soledade.....	10,0
Pariúha - Boa Vista.....	20,0
Soledade - Patos.....	94,6
Barra - Santa Luzia.....	46,0
Cajazeiras - Taperoá.....	20,6
Patos - Souza.....	71,0
Souza - Cajazeiras.....	49,0
Ramal de São Gonçalo.....	2,1
Ramal de Santo Antonio - Piranhas.....	15,6
Cajazeiras - Lavras.....	58,8
Mulungú - Alagoinha.....	14,9
Alagoã Grande - Areia.....	17,3
Sapé - Mamanguape.....	37,2
Mamanguape - Jaraguá.....	9,4
Itabayanna - Barra de Natuba.....	57,4
Pirpirituba - Belém.....	12,0
Pirpirituba - Borborema.....	14,8
Borborema - Bananeiras.....	7,5
Borborema - Serraria.....	7,1
Ramal de Pilões.....	9,0
Bananeiras - Moreno.....	3,2
Moreno - Araruna.....	37,3
Poderosa - Arara.....	17,5
TOTAL.....	797,7

ESTRADAS CARROÇAVEIS

Pilar - Itabayanna.....	11,6
Itabayanna - Campina Grande.....	23,0
Soledade - Patos.....	17,1
Patos - Souza.....	58,0
Cobé - Sapé.....	12,2
Sapé - Mulungú.....	31,0
Alagoinha - Alagoã Grande.....	16,0
Areia - Esperança.....	30,0
Cajazeiras - São João do Rio do Peixe.....	22,0
Parahyba - Boeca da Matta - Rarnes.....	67,7
Campina Grande - Cabaceiras.....	59,0
Cabaceiras - Alagoã do Monteiro.....	127,0
Umburanas - Cabaceiras.....	9,2
Boa Vista - São João do Cariry.....	39,0
Taperoá - Cochichola.....	75,0
Taperoá - Teixeira.....	75,0
Princesa - Alagoã do Monteiro.....	120,0
Teixeira - Princesa.....	180,0
Pombal - Princesa.....	138,0
Alagoinha - Pirpirituba.....	24,7
Borborema - Bananeiras.....	2,5
Serraria - Moreno.....	11,3
Arara - Lagoã Selgada.....	30,8
Souza - Commissario.....	45,0
São João do Rio do Peixe - Souza.....	27,8
São João do Rio do Peixe - Belém.....	25,0
Souza - São José da Lagoã Tapada.....	25,0
São José da Lagoã Tapada - Curema.....	25,0
TOTAL.....	1.336,9

RESUMO

	Kilometros
Estradas de rodagem.....	797,7
Estradas carroçaveis.....	1.336,9
TOTAL.....	2.134,6

ESTADO DO PARANÁ

ESTRADAS DE RODAGEM (1)

ESTRADAS DE 1ª CLASSE

	Kilometros
Curitiba - Antonina.....	79,4
Curitiba - Portão.....	6,0
Curitiba - São Casemiro do Taboão.....	10,0
Curitiba - Ponta Grossa.....	150,0
Portão - São José dos Pinhães.....	17,5
Paraguá - Praia de Leste.....	25,0
Ponta Grossa - Guarapuava.....	176,0
Afonso Camargo - Santo Antonio da Platina.....	36,0
Afonso Camargo - Caropolis.....	26,5
Santo Antonio da Platina - Jacarézinho.....	22,0
Itapará - Papagaios.....	29,0
São João - Paraguá.....	66,0
Santo Antonio da Platina - Estação Platina.....	17,3
Ribeirão Claro - Jacarézinho.....	30,0
Rondinha - Onro Fino.....	12,0
Curitiba - Pirapara.....	28,0
TOTAL.....	730,7

ESTRADAS DE 2ª CLASSE

Curitiba - Rio Branco.....	33,0
Curitiba - São José dos Pinhães.....	13,5
Curitiba - Santa Felicidade.....	6,0
Curitiba - Bocayuva.....	31,0
Portão - Passo Amarello.....	20,0
Portão - Rio Negro.....	107,0
São José dos Pinhães - Bateias de Baixo.....	92,0
São José dos Pinhães - Campestre.....	64,0
Paraguá - Porto Barreiros.....	40,0
Quatro Barras - Piraquara.....	9,0
Quatro Barras - Bocayuva.....	24,0
Cruzeiro - Areia Branca.....	68,0
Palmas - Clevelandia.....	44,0
Palmeira - Teixeira Soares.....	72,0
Palmeira - São João do Triumpho.....	54,0
Ponta Grossa - Jaguarahyva.....	46,0
Ponta Grossa - Tibagy.....	71,0
Guarapuava - Pitanga.....	100,0
Guarapuava - (Tres Pinheiros) - Palmas.....	154,0
Guarapuava - Juquiá.....	80,0
Guarapuava - Fóz do Iguassú.....	446,0
Fernandes Pinheiro - Imbituva.....	24,0
Afonso Camargo - Barra Grande.....	6,6
Caropolis - Rio Itararé.....	11,5
Caropolis - Ribeirão Claro.....	30,0
Conehas - Bom Jardim.....	58,0
Palmito - Reserva.....	78,0
Cambará - Carvalhopolis.....	37,0
Lapa - São Matheus.....	90,0

(1) - Informações fornecidas pelo Departamento de Inspeção Geral de Obras e Viação do Estado. Os dados mencionados correspondem ao anno de 1928 e se referem apenas ás estradas permanentemente conservadas, com exclusão das estradas municipais e das estradas vicinaes. (Les renseignements sont fournis par le Departamento de Inspeção Geral de Obras e Viação do Estado. Les données mentionnées correspondent à l'année 1928 et se rapportent seulement aux routes avec conservation permanente, non compris les routes municipales et vicinaes).

Rodovias em trafego no Brazil (1927)

Routes en service au Brésil (1927)

ESTADO DO PARANÁ

(CONTINUAÇÃO)

	Kilometros
Iraty - Itaparã.....	54,0
União da Victoria - Palmas.....	148,0
Campo Largo - Balsa Nova.....	21,0
Campo Largo - Rozeira Palermo.....	30,0
Rio Branco - Serro Azul.....	67,0
Bocayuva - São Pedro - Ouro Fino.....	47,0
Teixeira Soares - Imbituva.....	25,0
Wenceslan Braz - São José da Boa Vista.....	18,0
Santo Antonio da Platina - Cambará.....	24,0
Piraquara - Nova Tyrol.....	9,0
Mallet - Cruz Machado.....	100,0
Bairro Alto - Veades.....	18,0
C. do Tenente - Estrada Lapa - Rio Negro.....	34,0
Lapa - Areia Branca.....	52,0
Lapa - Colonia Palmyra.....	70,0
Tuboão - Tamarandá.....	10,0
Bateias - Campo Largo.....	18,0
Bateias - Ouro Fino.....	8,0
Curitiba - Bateias.....	27,0
Restinga Secca - Porto Amazonas.....	6,0
São Matheus - Palmyra.....	48,0
Palmeira - Quero-Quero.....	16,0
Iraty - Entre Rios.....	62,0
Ponta Grossa - Entre Rios.....	30,0
Iraty - Prudentópolis.....	58,0
Marumbi - São Matheus.....	70,0
Mallet - Rio Azul.....	23,0
Mallet - Rio Azul - São Matheus.....	74,0
Castro - Tibagy.....	83,0
Cascavel - Porto Britânico.....	142,0
Mangueirinha - Porto Victoria.....	140,0
Tibagy - Queimada.....	80,0
Rancho do Pensamento - Santa Cruz.....	105,0
Porto Artoza - Fôz do Iguassú.....	145,0
Chojm - Rio Luciano.....	32,0
Clevelândia - Bom Retiro.....	37,0
Mallet - Passo do Meio - Rio Azul.....	55,0
Bocayuva - Auta Gorda.....	40,0
Cruz Machado - União da Victoria.....	47,0
Jacarézinho - Cambará.....	22,0
Carvalhopolis - Jatyhy.....	68,0
Nova Tyrol - Curralinho.....	22,0
Porto Santa Helena - Estrada Fôz do Iguassú.....	92,0
Thomazina - Pinhalão.....	17,0
Pinhalão - Jaboty.....	23,0
Jaboty - A. Bernardes.....	31,0
Caehoeira - Colonia Antonio Prado.....	11,0
São José - Piraquara.....	28,0
Tibagy - Herval.....	60,0
Tibagy - Caeté.....	78,0
São Matheus - Reboças.....	56,0
Socavão - Castro.....	40,0
Ypiranga - Morro Chato.....	50,0
São Lourenço - Castro.....	30,0
	4.632,6

OUTRAS ESTRADAS

Por falta de informações precisas, deixam de ser mencionadas as estradas municipais (3.125 kilometros) e as estradas vicinaes (9.874 kilometros).

RESUMO

	Kilometros
Estradas de 1ª classe.....	730,7
Estradas de 2ª classe.....	4.632,6
TOTAL.....	5.363,3

ESTADO DE PERNAMBUCO (1)

ESTRADAS DE RODAGEM

ESTRADA NORTE

	Kilometros
Goyanna - Itambé.....	94,3
Estrada de Itapissuma.....	5,1
Estrada de Ponta de Pedras.....	23,0
TOTAL.....	122,4

ESTRADA DE VICTORIA

Estrada de Victoria.....	76,0
Estrada da Luz.....	19,7
Jabutão - Escada.....	38,3
Victoria - Gloria do Goytá.....	18,9
TOTAL.....	152,9

ESTRADA SUL

Palmares - Sertãozinho.....	185,2
Estrada de Boa Viagem.....	1,8
Pantórra - Merces.....	9,7
Estrada de Jacuhype.....	25,4
Estrada de Bonito.....	37,5
TOTAL.....	259,6

ESTRADA DE LIMOEIRO

Estrada de Limoeiro.....	78,8
Prolongamento de Limoeiro.....	424,5
Nazareth - Timbaúba.....	50,5
Estrada do Cedro.....	7,4
Limoeiro - Gloria.....	26,0
Estrada até o caminho de Gravatá.....	7,3
Torre - Santa Cruz.....	19,1
TOTAL.....	613,6

Estrada de Buique.....	28,4
TOTAL GERAL.....	1.176,9

ESTRADAS CARROÇAVEIS

NA ESTRADA NORTE

Monjope - Nazareth.....	47,7
Goyanna - Limites do Estado da Parahyba.....	25,0
TOTAL.....	72,7

NA ESTRADA DE VICTORIA

Victoria - Escada.....	36,9
Duarte Dias - Jardim.....	27,2
Chã Grande - Gravatá.....	33,0
Victoria - Chã de Alegria.....	30,0
Gloria - Chã de Alegria.....	8,1
TOTAL.....	135,2

NA ESTRADA SUL

Ipojuca - Srinhaem.....	57,2
-------------------------	------

NA ESTRADA DE LIMOEIRO

Tiúma - Tapéra.....	27,2
Pau d'Alho - Chã de Alegria.....	21,0

(1) Informações fornecidas pela *Directoria Geral de Estatística do Estado de Pernambuco*, de accordo com os elementos colligidos pela *Directoria de Obras Publicas*. (Renseignements fournis par la *Directoria Geral de Estatística do Estado de Pernambuco*, d'après les données recueillies par la «*Directoria de Obras Publicas*».)

Rodovias em tráfego no Brasil (1927)

Routes en service au Brésil (1927)

ESTADO DE PERNAMBUCO

(CONTINUAÇÃO)

	Kilometros
Timbaúba - Itumbé.....	27,0
Nazareth - Goyanna.....	53,1
Nazareth - Viçência.....	24,0
Caminho de Jacú.....	10,0
Caminho de Bom Jardim.....	49,9
Bom Jardim - Surubim.....	21,5
Santa Cruz - Limites do Estado da Parahyba.....	55,2
Caminho do Brejo da Madre de Deus.....	43,8
Brejo - Jatobá.....	23,5
Brejo - São Bento.....	47,5
Cachoeirinha.....	46,2
Paellas - Quipapá.....	44,8
Bebedouro - Bonito.....	29,3
Bonito - Bezerros.....	29,5
Bebedouro - Altinho.....	14,0
Caminho de Lagôa de Gatos.....	6,0
Bello Jardim - Rio Branco.....	80,6
Pesqueira - Sérgio Loreto.....	26,1
Caminho de Ipojuca (de Pesqueira).....	28,0
Ipojuca - Fazenda Descobrimento.....	8,2
Pesqueira - Garanhuns.....	76,2
Alagôinha - Boa Sorte.....	18,4
Garanhuns - Serrinha.....	21,6
Garanhuns - Correntes.....	66,0
TOTAL.....	899,5
NO CAMINHO DE PETROLINA	
Caminho de Petrolina.....	493,0
Caminho de Belmonte.....	214,0
Algodões - Mata Canella.....	35,0
Caminho de Jatobá.....	135,0
Caminho de Ouricury.....	217,0
Belém - Conceição dos Creoulos.....	55,0
Cabrobó - Barra de São Domingos.....	45,0
Rio da Barra - Alagôa de Baixo.....	23,0
Custodia - Maecoes.....	34,0
Fazenda Sítio João.....	57,0
Carnaúbinha - Triunpho.....	11,0
Villa Bella - São Francisco.....	37,0
Caminho de Santa Clara.....	41,0
Jatobá - Limites com o Estado de Alagoas.....	30,0
Salgueiro - Limites com o Estado do Ceará.....	61,0
Ouricury - Bodocó.....	22,0
Ouricury - São Pedro.....	29,0
TOTAL.....	1.530,0
NO CAMINHO DE AFOGADOS	
Rio Branco - Afogados.....	111,0
Maecoes - São José do Egypto.....	66,0
Alagôa de Baixo - Limites com o Estado da Parahyba.....	16,0
Afogados - São José do Egypto.....	66,0
Afogados - Bom Vista.....	11,0
Afogados - Limites com o Estado da Parahyba.....	33,0
Afogados - Flores.....	46,0
Ingazeira - Espírito Santo.....	16,0

	Kilometros
São José do Egypto - Cangalha.....	22,0
São José do Egypto - Limites com o Estado da Parahyba.....	23,0
TOTAL.....	410,0
NA ESTRADA DE BUIQUE	
Buique - Santa Clara.....	26,0
Buique - São Domingos.....	15,0
TOTAL.....	41,0
NO CAMINHO DE PEDRA	
Caminho de Pedra.....	21,0
Pedra - Mucambo.....	90,0
Pedra - Aguas Belas.....	78,0
TOTAL.....	189,0
RESUMO	
Estradas de rodagem.....	1.176,9
Estradas carroçaveis.....	3.333,6
TOTAL.....	4.520,5

ESTADO DO PIAUHY (1)

ESTRADAS CARROÇAVEIS

	Kilometros
Therézina - União - Miguel Alves.....	134,0
Therézina - Livramento - Barras - Boa Esperança - B. dos Lopes - Parahyba.....	206,8
Porto Alegre - Boa Esperança.....	50,0
Marruás - Barras - Peripery.....	115,0
Therézina - Altos - Campo Maior - Peripery - Piracuruca - Ibápinia (Ceará).....	266,0
União - Barras - Batalha - Piracuruca.....	202,8
Altos - Alto Longá - Castello.....	130,0
Campo Maior - Pedro II - São Benedicto (Ceará).....	220,0
Pedro II - Peripery.....	60,0
Piracuruca - Pedro II.....	70,0
Therézina - Natal - Valença - Picos - Paulista.....	463,3
Picos - Juicós.....	25,0
Amarante - Regeneração - São Pedro.....	70,0
São Pedro - Belém.....	40,0
Floriano - Oeiras - Picos.....	207,0
Floriano - Jeromenha.....	54,0
Floriano - São João.....	205,0
São Raymundo - Remunso (Bahia).....	54,0
TOTAL.....	2.665,9

ESTADO DO RIO DE JANEIRO

ESTRADAS ESTADUAES (2)

	Kilometros
Nietheroy - Maricá.....	35,0
Ramal Largo Figueira - Villa Aida.....	0,1
Neves - São Gonçalo.....	6,7
Pendotiba (entre o largo da Batalha e a Estrada da Paciência).....	5,9
Frões (Canto do Rio - Saeco de São Francisco).....	3,0
Atalaya (Santa Rosa - Pendotiba).....	4,0
Viradouro - Itaxypú com o ramal de Itacoatiara (1.800 metros).....	15,8

(1) Mensagem do Governador do Estado apresentada á Camara Legislativa em 1 de Junho de 1927. (Message du Gouverneur de l'Etat présenté à l'Assemblée Législative le 1er. Juin 1927.)

(2) Informações fornecidas pela Directoria de Estatística do Estado do Rio de Janeiro. No total mencionado (2.175,9 kms.), figuram 186,6 kilometros de estradas construídas e 1.563,9 kilometros de estradas reconstruídas no período de 1º de Janeiro de 1924 a 31 de Dezembro de 1927. (Renseignements fournis par la Directoria de Estatística do Estado do Rio de Janeiro. Dans le total mentionné (2.175,9 kms.), figurent 186,6 kilomètres de routes construites et 1.563,9 kilomètres de routes reconstruites dans la période de 1er. Janvier 1924 à 31 Décembre 1927.)

Rodovias em trafego no Brazil (1927)

Routes en service au Brésil (1927)

ESTADO DO RIO DE JANEIRO		Kilometros	
(CONTINUAÇÃO)			
Cachoeira (Sacco de São Francisco - Pendotiba).....	3,5	Pirahy - Arrozal.....	18,0
Morro do Céu.....	2,1	Pinheiro - Arrozal.....	12,0
São Gonçalo - Alcantara.....	7,0	Volta Redonda - Amparo.....	21,0
Alcantara - Itaborahy.....	22,0	Florian - Quatis.....	9,0
Itaborahy - Sant'Anna de Japubyba.....	34,0	Itatiaya - Sant'Anna dos Tócos.....	9,0
Sant'Anna - Cachoeiras.....	16,0	Quatis - Amparo.....	18,0
Ranhal de Itambý.....	6,0	Merity - São João de Merity.....	7,0
Venda das Pedras - Serra do Lagarto.....	18,0	Nova Iguaçu - Anchieta.....	7,0
Rio Bonito - Bacaxá.....	40,0	Itaguahy - Caçador.....	15,6
Sacco de São Francisco - Jurujuba.....	4,8	Paraty - Cunha (trecho Ponte do Bananal - Divisa com São Paulo).....	20,5
Bacaxá - Saquarema.....	6,0	Paraty - Ponte do Bananal.....	6,0
Marié - Manoel Ribeiro.....	13,0	Alto do Catumbý - Alto do Mattoso.....	7,5
Manoel Ribeiro - Sampaio Corrêa.....	18,0	Parahyba do Sul - Entre Rios.....	12,0
Sampaio Corrêa - Bacaxá.....	21,0	Valença - Barra do Pirahy.....	39,0
Bacaxá - Ipitangas.....	8,5	Campo Bello - Itatiaya (trecho Barão Homem de Mello - Benfica).....	4,7
Epitangas - Araruama.....	9,0	Werneck - Mattosinhos.....	6,0
Araruama - Iguaíba Grande.....	14,0	Ligação Rio - São Paulo (Divisa do Districto Federal á de São Paulo).....	123,0
Iguaíba Grande - Porto do Carro.....	22,0	Vassouras - Jupanã - Rio das Flores.....	59,0
Porto do Carro - Campos Novos.....	18,0	Barra Mansa - Rio Claro (trecho Barra Mansa - Bom Jardim).....	40,0
Campos Novos - Gargóá.....	14,0	Falcão - São Vicente Ferrer.....	7,5
Porto do Carro - Cabo Frio.....	3,0	Pirahy - Km. 17 ligação provisoria Rio - São Paulo.....	17,0
Bom Jardim - São Francisco de Paula (trecho Bom Jardim - São Lourenço).....	19,0	Vassouras - Barra do Pirahy (trecho Vassouras-Ponte do Rocha).....	13,0
Bom Jardim - Duas Barras (trecho de Banquete a Rosário).....	16,0	Imbiriry - Macahé.....	14,0
Maeuco - Encruzilhada (1º trecho da Estrada Raul Veiga).....	20,0	Makahé - Neves.....	25,0
Sumidouro - Aparecida.....	18,0	Cacheta - Areia Branca.....	7,7
Varzea - Therezopolis - São José do Rio Preto (3 kms. abaixo de Ponte Nova).....	28,0	Neves - Cacheta.....	3,3
Petropolis - Therezopolis (trecho Itaipava - Therezopolis).....	31,0	Bayão - Goiabal (Ramaes de Vieira - Cazusa e Goiabal - Porto de Macahé).....	9,9
Rio - Petropolis (trecho Pavuna - Petropolis).....	54,8	Rio Dourado - Bayão.....	11,0
Ranhal da Rio-Petropolis até a Estação da Estrella.....	3,1	Ponte do Oleo - Gramma.....	18,0
Friburgo - Therezopolis.....	86,0	Ramaes Ponte do Oleo - 951 ms. acima de Glycerio e da Usina - 249 ms.....	1,2
Porto do Velho - Gradim.....	2,0	Triunpho - Trajano de Moraes.....	18,0
Cantagallo - São Sebastião do Parahyba.....	42,0	Ponte do Farias - Ponte do Soares.....	11,0
Encruzilhada - Rocha Leão.....	12,0	Trajano de Moraes - Visconde do Imbé.....	13,0
Encruzilhada - Rio das Ostras.....	8,0	Visconde do Imbé - São Bento - São Francisco de Paula.....	7,0
California - Rio das Ostras (trecho California - Iriry).....	14,0	Trajano de Moraes - Santa Maria Magdalena.....	20,0
Rio Dourado - Barra de São João.....	21,0	Pio Borges (Trajano de Moraes - Boa Esperança).....	18,0
Murinelly - Barra de São Francisco.....	32,4	Loretti - Km. 6 da Estrada Triunpho - Trajano de Moraes.....	6,0
Cezario Alvim - Gaviões (trecho Cezario - Serra do Imbahú).....	8,5	Loretti - Km. 12 da mesma estrada.....	7,0
Capivary - Araruama (trecho Capivary - Aterrado do Sampaio).....	10,0	Leitão da Cunha - Ponte do Constantino.....	15,0
Friburgo - Lumiar (trecho até a parada Mury).....	14,0	São Sebastião do Alto - Manoel de Moraes.....	10,5
São Vicente de Paula - Jurnahyba.....	12,0	São Sebastião do Alto - Km. 8 da Estrada Raul Veiga.....	10,0
Areal - Bemposta.....	11,0	Palmeiras - São Joaquim.....	10,9
União - Industria (trecho Cascatinha - A. Torres - Moura Brazil - Entre Rios - Parahybuna - Afonso Arinos).....	96,0	Padua - Paraizo.....	18,3
Moura Brazil - Bemposta (antiga Presidente Pedreira).....	11,0	Padua - Monte Alegre.....	25,0
Mangaratiba - São João Marcos.....	28,0	Miracema - Flores (trecho Miracema - Palhada).....	9,0
Sapucaia - Aparecida.....	24,0	Miracema - Paraizo.....	13,2
Andrade Pinto - Andrade Costa.....	9,0	Conceição de Macahú - Fazenda Modelo Wenceslau Bello.....	6,0
Vassouras - Mssambará.....	16,0	Petit - Maeuco.....	30,0
Vassouras - Miguel Pereira (trecho Catumbý - Miguel Pereira).....	32,0	Triunpho - Santa Maria Magdalena.....	18,0
Governador Portella - Paty - Areozellos.....	14,0	Santa Maria Magdalena - Usina.....	12,0
Paracambý - Ponte Coberta.....	16,5	Manoel de Moraes - Maeuco.....	20,0
Vargem Alegre - Dóres.....	5,0	Alto de São Caetano - Frade.....	2,4
Botafogo - Fazenda Santa Angélica.....	6,5	José Rodrigues - Rio Macahú.....	3,0
		Miracema - Palma até a divisa com Minas.....	8,0
		Bom Jesus de Itabapoana - Santo Eduardo.....	33,0
		Varre Sahe - Natividade.....	23,0

Rodovias em trafego no Brazil (1927)

Routes en service au Brésil (1927)

ESTADO DO RIO DE JANEIRO

(CONCLUSÃO)

	Kilometros
São Fidelis - Ponte Nova (3º trecho da Estrada Raul Veiga).....	30,0
Bom Sucesso - Antonio Benjamin.....	4,5
Monte Verde - Funil.....	30,0
Macahé - Conceição de Macabú.....	52,0
Paraizo - Monsão.....	9,5
Monsão - Cardoso Moreira.....	15,0
Bayão - Antonio Lins.....	5,5
São João da Barra - Atafona (c ramal do Cemiterio)....	6,0
Cueta - Vallão Corredor.....	3,0
TOTAL.....	2.175,9

ESTRADAS FEDERAES

TRECHO DA ESTRADA SÃO PAULO - RIO

Divisa São Paulo - Pouso Secco.....	2,0
Pouso Secco - Capellinha.....	9,0
Capellinha - Passa Tres.....	12,0
Passa Tres - Sobradinho.....	2,0
Sobradinho - Rocinha.....	9,0
Rocinha - Arlindo.....	2,0
Arlindo - São Joaquim.....	6,0
São Joaquim - Varandim.....	6,0
Varandim - Floresta.....	2,0
Floresta - Ponte Coberta.....	8,0
Ponte Coberta - Garganta do Pouso Alegre.....	5,0
Garganta do Pouso Alegre - Garganta da Viuva Graça.....	3,0
Garganta da Viuva Graça - Fazenda Caxias.....	5,0
Fazenda Caxias - Divisa do Districto Federal.....	12,0
TOTAL.....	83,0

TRECHO DA ESTRADA RIO - PETROPOLIS

Divisa do Districto Federal (Vigario Geral) - Merity.....	2,0
Merity - Sarapuby.....	4,0
Sarapuby - Fazenda São Bento.....	3,0
Fazenda São Bento - Pilar.....	5,0
Pilar - Fazenda Santo Antonio.....	12,0
Fazenda Santo Antonio - Quitandinhas.....	18,0
Quitandinhas - Petropolis.....	6,0
TOTAL.....	50,0

RESUMO

Estradas estaduais.....	2.175,9
Estradas federaes.....	133,0
TOTAL.....	2.308,9

ESTADO DO RIO GRANDE DO NORTE (1)

ESTRADAS DE RODAGEM

	Kilometros
Natal - Macalyba.....	26,6
Macalyba - Santa Cruz.....	69,0
Santa Cruz - Curraes Novos.....	70,5
Curraes Novos - Acary.....	34,5
Acary - Jardim do Seridó.....	24,2
Jardim do Seridó - Parelhas.....	23,6
Acary - Cruzeta.....	1,4
Lages - Cabeço Branco.....	76,6
Lages - Assú.....	90,0
Ramal de Sant'Anna do Mattos.....	46,0
Assú - Logradouro.....	64,0
Serra do Doutor - Campo Redondo.....	3,2
TOTAL.....	577,6

ESTRADAS CARROÇAVEIS

Parelhas - Entroncamento.....	33,6
Jardim do Seridó - Caicó.....	47,3
Caicó - Serra Negra.....	45,0
Caicó - Augusto Severo.....	132,0
Ramal de Carauabas.....	36,0
Lages - Assú.....	2,0
Assú - Martins.....	157,0
Bom Jesus - Açude Morego.....	15,0
Ramal Açude Malhada Vermelha.....	20,0
TOTAL.....	487,9

RESUMO

Estradas de rodagem.....	577,6
Estradas carroçaveis.....	487,9
TOTAL.....	1.065,5

ESTADO DO RIO GRANDE DO SUL (2)

ESTRADAS ESTADUAES

ZONA COLONIAL (NORTE) (3)

	Kilometros
Bón Vista do Erechim.....	43,0
Bón Vista - Dourado.....	33,0
Bón Vista - Nonohay.....	42,0
Bón Vista - Marcellino Ramos.....	64,0
Erechim - 13 de Maio.....	19,0
Erechim - Erebangó.....	9,6
Erechim - Estação Erechim.....	5,6
Erechim - Ligeiro (Para Sananduva).....	16,0
Kilometro 25 - Rio do Peixe.....	25,0
Marcellino Ramos - Ligeiro (Para Sananduva).....	18,0
Marcellino Ramos - Cannavial.....	12,0
Barro - 13 de Maio.....	21,0
Barro - Suzana.....	16,0
Barro - Linha 9.....	8,0
TOTAL.....	(4) 332,2

(1) *Inspectoria Federal de Obras Contra as Seccas. Relatório dos trabalhos executados no anno de 1927.* - No quadro final, figuram, entre outras informações, os dados acima mencionados, sobre as estradas construídas pela mesma Inspectoria durante os annos de 1919 - 1925, excluídas as estradas estaduais, municipais e particulares. (*Inspectoria Federal de Obras Contra as Seccas. Rapport sur les travaux exécutés dans l'année 1927.* - Parmi les divers renseignements, figurent dans le tableau final les données ci-dessus mentionnées, sur les routes construites par le dit service dans les années 1919 - 1925, non comprises les routes de l'État, municipales et particulieres).

(2) *Relatório apresentado ao Presidente do Estado pelo Secretario de Estado dos Negocios das Obras Publicas, Maio de 1928.* (*Rapport présenté au Président de l'État par le Secrétaire d'État des Affaires des Travaux Publics, Mai 1928.*)

(3) A extensão das estradas estaduais na zona colonial norte corresponde, approximadamente, a 1.114 kilometros, dos quaes 112 kms. em más condições technicas e 992 kms. em boas condições technicas. (L'extension des routes de l'État à la zone coloniale nord correspond à peu près à 1.114 kilomètres, dont 112 kms. en mauvais état et 992 kms. en bon état).

(4) Zona de Erechim (Zone d'Erechim).

Rodovias em trafego no Brazil (1927)

Routes en service au Brésil (1927)

ESTADO DO RIO GRANDE DO SUL

(CONTINUAÇÃO)

	Kilometros
Sananduva - Igeiro (Para Erechim).....	36,0
Sananduva - Ligeiro (Para Marcellino Ramos).....	32,0
TOTAL.....	(1) 68,0
Santa Barbara - Rio da Varzea.....	(2) 158,0
Irahy - Rio da Varzea.....	(3) 20,0
Passo Fundo - Marau.....	(4) 35,4
14 de Julho - Santo Angelo.....	66,0
Esquina - Uruguay.....	44,0
Esquina - Cascata.....	14,6
Cascata - 3 de Maio.....	15,0
Campo - 3 de Maio - Uruguay.....	50,2
Bello Centro - 3 de Maio - Uruguay.....	20,0
14 de Julho - Guarany - Boa Vista.....	36,0
3 de Maio - Bello Horizonte - Buricá.....	13,8
Bello Horizonte - Uruguay.....	2,1
TOTAL.....	(5) 261,7

Commandahy - São Luiz (Passo do Viola).....	10,0
Commandahy - Porto Lucena.....	74,0
Commandahy - Serro Azul.....	24,0
Commandahy - Santo Angelo.....	34,0
Commandahy - Colonia Municipal.....	18,0
Commandahy - Boa Vista e Santa Rosa.....	42,0
Campina - Rio Commandahy.....	6,0
Porto Lucena - Porto Xavier.....	18,0
Porto Lucena - Boa Vista.....	8,0
TOTAL.....	(6) 234,0
Faria Lemos - Caxias.....	(7) 4,3

OUTRAS ZONAS

Estradas em boas condições técnicas..... 652,0

ESTRADAS VICINAES

ZONA COLONIAL (NORTE)

Estradas em más condições técnicas..... 1.700,0
Estradas em boas condições técnicas..... 4.500,0

RESUMO (8)

Estradas estaduais..... 1.765,6
Estradas vicinaes..... 6.200,0
TOTAL..... 7.965,6

ESTADO DE SANTA CATHARINA

ESTRADAS ESTADUAES (9)

	Kilometros
Florianopolis - Pepery.....	413,0
Florianopolis - Porto União (via Joinville).....	588,0
Theropolis - Manipituba (fronteira Rio Grande).....	115,0
Brusque - Itajahy.....	35,0
Indies - Km. 52 da estrada do Syndicato.....	38,5
Curitybanos - Bella Vista.....	62,5
Goyo - en - Clevelandia (via Xanxerê).....	30,0
Tijucas - Gaspar (via Nova Trento - Brusque).....	104,0
Itajahy - Pontes Altas (via Blumenau).....	265,5
Lages - Rio Caçador (via Curitybanos).....	83,5
Barração - Rio do Sul.....	90,0
Blumenau - Joinville (via Jaraguá).....	128,0
TOTAL.....	1.953,0

ESTADO DE SAO PAULO

ESTRADAS ESTADUAES (10)

ESTRADA SÃO PAULO-RIO

	Kilometros
São Paulo - Mogy das Cruzes.....	46,0
Mogy das Cruzes - Jacaréhy.....	42,0
Jacaréhy - Caçapava.....	45,0
Caçapava - Taubaté.....	21,0
Taubaté - Pindamonhangaba.....	16,0
Pindamonhangaba - Aparecida.....	28,0
Aparecida - Guaratinguetá.....	6,0
Guaratinguetá - Lorena.....	12,0
Lorena - Cachoeira.....	16,0
Cachoeira - Silveiras.....	21,0
Silveiras - Areias.....	29,0
Areias - São José do Barreiro.....	24,0
São José do Barreiro - Bananal.....	50,0
Bananal - Divisa São Paulo - Rio de Janeiro.....	21,0
TOTAL.....	377,0

RAMAES DA ESTRADA SÃO PAULO - RIO

Total dos ramos de São Paulo a Pouso Secco..... 138,0

ESTRADA SÃO PAULO - MINAS

São Paulo - Juquery.....	45,0
Juquery - Jundiáhy.....	18,0
Jundiáhy - Campinas.....	42,0
Campinas - Villa Americana.....	36,0
Villa Americana - Limeira.....	22,0
Limeira - Araras.....	23,0

(1) Zona de Lagôa Vermelha. (Zone de Lagôa Vermelha).

(2) Zona da Palmeira. (Zone de Palmeira).

(3) Zona de Irahy. (Zone d'Irahy).

(4) Zona de Passo Fundo. (Zone de Passo Fundo).

(5) Zona de Santa Rosa. (Zone de Santa Rosa).

(6) Zona de Guarany. (Zone de Guarany).

(7) Zona de Nova Petropolis. (Zone de Nova Petropolis).

(8) Além das rodovias indicadas, existem numerosas estradas em precarias condições técnicas, cuja extensão total é avaliada em cerca de 53 mil kilometros. (En plus des voies mentionnées, il existe un grand nombre de routes en mauvais état, dont l'extension totale est estimée environ 53 mil kilometres).

(9) Mensagem do Governador do Estado apresentada ao Congresso Representativo, a 22 de Julho de 1927. (Message du Gouverneur de l'État présenté à l'Assemblée Législative, le 22 Juillet 1927).

(10) Dados extrahidos da revista "Automovel Club", órgão official do Automovel Club do Brasil (Rio de Janeiro, Maio de 1928) e do jornal "Boas Estradas", órgão da Associação Paulista Boas Estradas (São Paulo, 2 de Fevereiro de 1929). (Renseignements extraits de la revue "Automovel Club", publication officielle de l'Automovel Club do Brasil (Rio de Janeiro, Mai 1928) et du journal "Boas Estradas", publication de la Associação Paulista Boas Estradas (São Paulo, 2 Juillet 1929).

Rodovias em trafego no Brazil (1927)

Routes en service au Brésil (1927)

ESTADO DE SÃO PAULO

(CONTINUAÇÃO)

	Kilometros
Araras - Leme.....	21,0
Leme - Pirassununga.....	21,0
Pirassununga - Porto Ferreira.....	18,0
Porto Ferreira - Santa Rita.....	47,0
Santa Rita - Cravinhos.....	29,0
Cravinhos - Ribeirão Preto.....	22,0
TOTAL.....	344,0
RAMAES DA ESTRADA SÃO PAULO - MINAS	
Total dos ramaes de São Paulo a Ribeirão Preto.....	162,5
ESTRADA SÃO PAULO - PARANÁ	
São Paulo - Cotia.....	36,0
Cotia - São Roque.....	28,0
São Roque - Mayrink.....	7,0
Mayrink - Sorocaba.....	34,0
Sorocaba - Campo Largo.....	20,0
Campo Largo - Itapetininga.....	58,0
Itapetininga - Guapiara.....	60,0
Guapiara - Faxina.....	39,0
TOTAL.....	282,0
RAMAES DA ESTRADA SÃO PAULO - PARANÁ	
Total dos ramaes de São Paulo a Guapiara.....	3,0
ESTRADA SÃO PAULO - MATTO GROSSO	
São Paulo - Osasco.....	17,0
Osasco - Barueri.....	11,0
Barueri - Parnahyba.....	13,0
Parnahyba - Pirapora.....	12,0
Pirapora - Cabreúva.....	23,0
Cabreúva - Ytú.....	22,0
Ytú - Porto Feliz.....	27,0
Porto Feliz - Tieté.....	31,0
Tieté - Laranjal.....	16,0
Laranjal - Conchas.....	20,0
Conchas - Botucatu.....	98,0
Botucatu - São Manoel.....	26,5
TOTAL.....	287,5
RAMAES DA ESTRADA SÃO PAULO - MATTO GROSSO	
Total dos ramaes de São Paulo a São Manoel.....	5,0
ESTRADA SÃO PAULO - SANTOS E PRAIA GRANDE	
São Paulo - São Bernardo.....	22,0
São Bernardo - Alto da Serra.....	20,0
Alto da Serra - Santos.....	21,0
Santos - São Vicente.....	7,0
São Vicente - Itaipús.....	6,0
TOTAL.....	76,0
ESTRADA SÃO PAULO - BRAGANÇA	
São Paulo - Juquery.....	31,0
Juquery - Atibaia.....	32,0
Atibaia - Bragança.....	22,0
TOTAL.....	85,0

	Kilometros
ESTRADA SÃO PAULO - GUARULHOS	
São Paulo - Guarulhos.....	15,0
ESTRADA CAMPINAS - PRATA (TRONCO)	
Campinas - Prata.....	131,0
ESTRADA CAMPINAS - PRATA (RAMAES)	
Campinas - Prata.....	78,0
ESTRADA CAMPINAS - SOROCABA	
Campinas - Sorocaba.....	88,0
ESTRADA XARQUEADA - JAHU'	
Xarqueada - Jahu'.....	117,0
ESTRADA CAFÉLANDIA - LINS	
Cafélandia - Lins.....	27,0
ESTRADA PERUHYPE - ANNA DIAS	
Peruhype - Anna Dias.....	8,0
ESTRADA REGISTO - CANANÉA	
Registro - Cananéa.....	75,0
ESTRADA EUGENIO LEFÈVRE - SÃO BENTO DO SAPUCAHY	
Eugenio Lefèvre - São Bento do Sapucahy.....	35,0
ESTRADA CAÇONDE - ITAHTOARA	
Caconde - Itahycoara.....	30,0
ESTRADA CIRCUITO DE ITAPEÇERICA	
Circuito de Itapeçerica.....	45,0
Obras novas.....	211,0

ESTRADAS VICINAES

A extensão dos caminhos vicinaes existentes nessa época é avaliada em mais de 30 mil kilometros.

RESUMO

Estrada São Paulo - Rio (tronco).....	377,0
Estrada São Paulo - Rio (ramaes).....	138,0
Estrada São Paulo - Minas (tronco).....	344,0
Estrada São Paulo - Minas (ramaes).....	162,5
Estrada São Paulo - Paraná (tronco).....	282,0
Estrada São Paulo - Paraná (ramaes).....	3,0
Estrada São Paulo - Matto Grosso (tronco).....	287,5
Estrada São Paulo - Matto Grosso (ramaes).....	5,0
Estrada São Paulo - Santos e Praia Grande.....	76,0
Estrada São Paulo - Bragança.....	85,0
Outras estradas.....	860,0
TOTAL.....	2.620,0

REVESTIMENTO DAS ESTRADAS

Concreto.....	8,0
Macadam.....	81,0
Pedregulho.....	737,0
Parallelepipedos.....	2,0
Terra composta.....	215,0
Terra natural.....	1.577,0
TOTAL.....	2.620,0

ESTADO DE SERGIPE

ESTRADAS DE RODAGEM (1)

	Kilometros
Aracajú - São Christovão.....	34,6
Entroneamento Aracajú - Laranjeiras.....	17,6

(1) Mensagem apresentada pelo Presidente do Estado á Assembléa Legislativa, em 7 de Setembro de 1928.
(Message du Président de l'État présenté à l'Assemblée Législative, le 7 de Septembre 1928).

Rodovias em trafego no Brazil (1927)

Routes en service au Brésil (1927)

ESTADO DE SERGIPE			
(CONTINUAÇÃO)			
	Kilometros		Kilometros
Salgado - Estancia.....	34,0	Penitenciaria - Cabrito.....	9,0
Salgado - Lagarto.....	20,0	São Christovão - Christo Redemptor.....	2,3
Lagarto - Annapolis.....	35,0	Maroim - Pedra Branca.....	9,0
Itabaianinha - Campos.....	20,4	Itabaianinha - Gerú.....	12,0
Campos - Igreja Nova.....	36,0	TOTAL.....	328,5
Laranjeiras - Itabaiana.....	40,0		
Boquim - Riachão.....	20,0		
Capella - Dôres.....	18,0		
Araçajú - Penitenciaria.....	2,6		

ESTRADAS CARROÇAVEIS

Numerosas são as estradas carroçaveis que ligam os diferentes municipios do Estado. Faltam os elementos precisos para avaliar a respectiva extensão kilometrica.