



ESTATÍSTICAS

DO

DISTRITO FEDERAL

1952



S. G. I.

DEPARTAMENTO
DE GEOGRAFIA
E ESTATÍSTICA

PREFEITURA DO DISTRITO FEDERAL
SECRETARIA GERAL DO INTERIOR E SEGURANÇA
PUBLICAÇÃO DO DEPARTAMENTO DE GEOGRAFIA E ESTATÍSTICA

ANUÁRIO ESTATÍSTICO
DO
DISTRITO FEDERAL
VOL. I — TERRITÓRIO E POPULAÇÃO DO DISTRITO FEDERAL

ANO — XV
1952

RIO DE JANEIRO
BRASIL
1953

318.154
AG36

THE UNIVERSITY OF CHICAGO
LIBRARY

ANNALS OF THE ENTOMOLOGICAL SOCIETY OF AMERICA

VOLUME 45

NUMBER 1 FEBRUARY 1954

1954

57 5.1.954

ENTOMOLOGICAL SOCIETY OF AMERICA
PUBLISHED BY THE ENTOMOLOGICAL SOCIETY OF AMERICA
1954

ANUÁRIO ESTATÍSTICO DO DISTRITO FEDERAL

Vol. I — TERRITÓRIO E POPULAÇÃO DO DISTRITO FEDERAL

Vol. II — ESTATÍSTICA ECONÔMICA

Vol. III — ESTATÍSTICA SOCIAL, SANITÁRIA E ADMINISTRATIVA

Vol. IV — ESTATÍSTICA CULTURAL

THE UNIVERSITY OF CHICAGO
[Faint, illegible text]

[Faint, illegible text]

[Faint, illegible text]

[Faint, illegible text]

[Faint, illegible text]

[Faint, illegible text]

[Faint, illegible text]

[Faint, illegible text]

APRESENTAÇÃO

APRESENTAÇÃO

Ao divulgar o volume I—Território e População, do seu Anuário Estatístico do ano de 1952, o Departamento de Geografia e Estatística é levado a transmitir aos leitores os critérios adotados na classificação do território carioca em circunscrições e em função das situações urbana, suburbana e rural.

Assim, na apuração dos dados do Censo Demográfico de 1.º de Julho de 1950, segundo as circunscrições, foram observados os limites estabelecidos no Decreto n.º 9.459, de 5 de janeiro de 1949, ou sejam os limites das 35 Circunscrições do Departamento de Fiscalização da Prefeitura.

A correspondência entre essas Circunscrições e os Distritos dos demais Departamentos, de acôrdo com o artigo 4.º do mesmo diploma legal, é a seguinte:

- 1.º Distrito— Compreende as 1.^a, 2.^a, 3.^a, 4.^a, 5.^a, 6.^a, 13.^a e 14.^a C. F.;
- 2.º Distrito— Compreende as 15.^a, 16.^a e 17.^a C. F.;
- 3.º Distrito— Compreende as 7.^a, 8.^a e 9.^a C. F.;
- 4.º Distrito— Compreende as 10.^a e 11.^a C. F.;
- 5.º Distrito— Compreende a 12.^a C. F.;
- 6.º Distrito— Compreende a 18.^a C. F.;
- 7.º Distrito— Compreende a 19.^a C. F.;
- 8.º Distrito— Compreende as 20.^a e 21.^a C. F.;
- 9.º Distrito— Compreende as 22.^a, 23.^a e 24.^a C. F.;
- 10.º Distrito— Compreende as 26.^a, 27.^a e 28.^a C. F.;
- 11.º Distrito— Compreende a 25.^a C. F.;
- 12.º Distrito— Compreende a 30.^a C. F.;
- 13.º Distrito— Compreende as 29.^a e 31.^a C. F.;
- 14.º Distrito— Compreende as 32.^a e 33.^a C. F.;
- 15.º Distrito— Compreende a 34.^a C. F.;
- 16.º Distrito— Compreende a 35.^a C. F.

Esclarecido êsse ponto, reproduziremos os critérios que nortearam a classificação do território do Distrito Federal, por parte do Serviço Nacional de Recenseamento, segundo as várias situações domiciliares.

“Constituíram fatores para a inclusão de áreas na situação urbana, entre outros, os seguintes:

- a) elevada concentração predial em área contínua;
- b) presença de melhoramentos tais como: abastecimento d’água, iluminação pública e domiciliária, rede de esgotos sanitários e fluviais, rede

telefônica, pavimentação total ou parcial de logradouros públicos, remoção de lixo público e domiciliário e transportes coletivos.

Para a inclusão de áreas na situação suburbana, foram considerados, entre outros fatores, os seguintes:

- a) concentração predial em áreas descontínuas;
- b) existência, em início de construção ou em projeto, de novos logradouros públicos;
- c) presença de alguns melhoramentos comuns a situações urbanas;
- d) indícios de transformação da propriedade agrícola, explorada ou não, em lotes urbanos.

Como situação rural foram classificadas as áreas onde se verificam:

- a) pequena densidade demográfica;
- b) predominância de propriedades de grande área (em relação ao Distrito Federal) com ou sem exploração agropecuária;
- c) ausência de traçado urbano;
- d) ausência da maioria dos melhoramentos comuns às situações urbana e suburbana;
- e) interligação através de estradas de rodagem.

São essas as considerações que julgamos necessárias para possibilitar a comparação entre os resultados ora divulgados e os dos Censos anteriores.

Finalmente, consagrada como é a presente publicação aos aspectos físicos e demográficos da Capital da República, não poderíamos deixar de salientar o considerável aumento sofrido pela sua densidade populacional, que, como disse Bulhões de Carvalho, "entre muitos benefícios trará o aperfeiçoamento do caráter dos brasileiros, pela constituição definitiva de sua nacionalidade".

Rio de Janeiro, 5 de Junho de 1953.

GUARACY LOPES DE SOUZA CASTRO
Diretor

SUMÁRIO

TERRITÓRIO DO DISTRITO FEDERAL

POSIÇÃO GEOGRÁFICA, LIMITES E ÁREA

OROGRAFIA

HIDROGRAFIA

NESOGRAFIA

GEOLOGIA

METEOROLOGIA

POPULAÇÃO

NASCIMENTOS

CASAMENTOS

ÓBITOS

NATURALIZAÇÕES

IMIGRAÇÃO

SUMMARY

Introduction	1
Chapter I	10
Chapter II	20
Chapter III	30
Chapter IV	40
Chapter V	50
Chapter VI	60
Chapter VII	70
Chapter VIII	80
Chapter IX	90
Chapter X	100
Chapter XI	110
Chapter XII	120
Chapter XIII	130
Chapter XIV	140
Chapter XV	150
Chapter XVI	160
Chapter XVII	170
Chapter XVIII	180
Chapter XIX	190
Chapter XX	200
Chapter XXI	210
Chapter XXII	220
Chapter XXIII	230
Chapter XXIV	240
Chapter XXV	250
Chapter XXVI	260
Chapter XXVII	270
Chapter XXVIII	280
Chapter XXIX	290
Chapter XXX	300

ÍNDICE

TERRITÓRIO

POSIÇÃO GEOGRÁFICA, LIMITES E ÁREA

POSIÇÃO GEOGRÁFICA

- | | |
|--|----|
| 1 — Pontos extremos e a sua posição..... | 19 |
| 2 — Distâncias entre as linhas geográficas extremas..... | 19 |

LIMITES

- | | |
|--|----|
| 3 — Coordenadas geográficas da cidade..... | 19 |
| 4 — Extensão da linha divisória e sua distribuição..... | 19 |
| 5 — Discriminação da linha divisória..... | 19 |
| 6 — Repartição do território, segundo à utilização econômica (estimativa) — 1944/48. | 20 |

ÁREA

- | | |
|---|----|
| 7 — Área e perímetro dos distritos..... | 20 |
| 8 — Limites dos distritos..... | 21 |
| 9 — Limites e histórico das circunscrições fiscais..... | 25 |

ACIDENTES GEOGRÁFICOS

OROGRAFIA

- | | |
|-------------------------------------|----|
| 10 — Maciços..... | 33 |
| 11 — Morros isolados..... | 36 |
| 12 — Morros insulares..... | 36 |
| 13 — Pontos mais elevados..... | 36 |
| 14 — Altitude da Zona habitada..... | 37 |

HIDROGRAFIA

- | | |
|-----------------------------|----|
| 15 — Principais rios..... | 37 |
| 16 — Lagôas e pântanos..... | 38 |
| 17 — Canais..... | 38 |

NESOGRAFIA

- | | |
|----------------------------|----|
| 18 — Ilhas existentes..... | 38 |
|----------------------------|----|

GEOLOGIA

CLASSIFICAÇÃO DO TERRITÓRIO

- | | |
|-------------------------------------|----|
| 19 — Distribuição dos terrenos..... | 39 |
| 20 — Sambaquis..... | 39 |

METEOROLOGIA E CLIMATOLOGIA

21 — Resumo das principais observações meteorológicas durante o ano de 1947.....	40
22 — Resumo das principais observações meteorológicas durante o ano de 1948.....	41
23 — Resumo das principais observações meteorológicas durante o ano de 1949.....	42
24 — Resumo das principais observações meteorológicas durante o ano de 1950.....	43
26 — Resumo das principais observações meteorológicas durante o ano de 1951.....	46

POPULAÇÃO

27 — População de fato, segundo as principais características (D. Federal) — 1-7-50.....	51
28 — Resultados dos Recenseamentos Gerais (D. Federal).....	52
29 — População presente, discriminada por sexo, segundo grupos de idade 1940 e 1950 ..	52
30 — População de fato, população de direito e moradores presentes, por sexo, segundo às Pretorias e Circunscrições — 1940.....	53
31 — População de fato, por sexo e côr, segundo as Pretorias e Circunscrições — 1940...	54
32 — População de fato, por sexo e estado conjugal, segundo as Pretorias e Circunscrições — 1940.....	55
33 — População de fato, por sexo e religião, segundo as Pretorias e Circunscrições — 1940...	56
34 — População de fato, por sexo e instrução, segundo as Pretorias e Circunscrições — 1940	57
35 — População de fato, por sexo e religião, segundo as Pretorias e Circunscrições — 1940	58
36 — População de fato, por sexo e ramo de atividade principal exercida, segundo as Pretorias e Circunscrições — 1940.....	60

NASCIMENTOS

37 — Nascidos vivos, segundo a circunscrição e a filiação — 1950/51.....	63
38 — Nascidos vivos, segundo a hora — 1950/51.....	63
39 — Nascidos vivos, segundo a gemelidade, inclusive os nati-mortos — 1950/51.....	64
40 — Nascidos vivos, segundo a côr e o sexo — 1950/51.....	64
41 — Nascidos vivos, segundo a nacionalidade dos pais — 1950/51.....	64
42 — Nascidos mortos, por sexo e côr — 1951.....	64
43 — Nascidos vivos, segundo os dias do mês — 1950/51.....	65

CASAMENTOS

45 — Casamentos, segundo a nacionalidade — 1950/51.....	66
47 — Casamentos registrados no D. Federal — 1947/51.....	68
48 — Casamentos, segundo o estado civil — 1950/51.....	68
49 — Casamentos, registrados nas Circunscrições e zonas — 1950/51.....	68
50 — Casamentos, segundo a idade — 1950/51.....	69
52 — Casamentos registrados segundo as profissões — 1950/51.....	69
53 — Casamentos, registrados por dias e meses — 1950/51.....	70

ÓBITOS

55 — Óbitos, segundo a côr, o sexo e as causas — 1949.....	72
56 — Óbitos, segundo a nacionalidade, o sexo e as causas — 1949.....	74
57 — Óbitos, segundo o estado civil, causa e sexo — 1949.....	76
58 — Óbitos, segundo as causas e os distritos sanitários — 1949.....	78
59 — Óbitos, segundo o sexo, idade e causas — 1949.....	80
61 — Óbitos, segundo a causa e os meses — 1949.....	84
62 — Óbitos, segundo a côr, o sexo e as causas — 1950.....	86
63 — Óbitos, segundo a côr, o sexo e as causas — 1951.....	88
64 — Óbitos, segundo a nacionalidade, o sexo e as causas — 1950.....	90
65 — Óbitos, segundo a nacionalidade, o sexo e as causas — 1951.....	92
66 — Óbitos, segundo o estado civil, causa e sexo — 1950.....	94
67 — Óbitos, segundo o estado civil, causa e sexo — 1951.....	96

68 — Óbitos, segundo as causas e os distritos sanitários — 1950.....	98
69 — Óbitos, segundo as causas e os distritos sanitários — 1951.....	100
70 — Óbitos, segundo as causas e os meses — 1950.....	102
71 — Óbitos, segundo as causas e os meses — 1951.....	104

MOVIMENTO DA POPULAÇÃO

72 — Taxas de mortalidade, por sexo e grupos de idade, na Capital Federal e em seis Capitais Estaduais — 1939/41.....	106
73 — Mortalidade no D. Federal, segundo a idade, por 10.000 óbitos — 1946/50.....	106
74 — Tabuas de sobrevivência, calculadas conforme a mortalidade no período 1939/41, para a Capital Federal e seis Capitais Estaduais.....	107

MORTALIDADE E SOBREVIVÊNCIA

75 — Tabuas de sobrevivência, conforme a mortalidade do período 1949/51, ajustadas — Homens (D. Federal).....	108
76 — Tabuas de sobrevivência, conforme a mortalidade do período 1949/51, ajustadas — Mulheres (D. Federal).....	110
77 — Tabuas de sobrevivência, conforme a mortalidade do período 1949/51, ajustadas — Homens e Mulheres, conforme as proporções dos sexos na população — (D. Federal).....	112

QUADROS RETROSPECTIVOS

78 — Nascimentos, Casamentos, óbitos e nascidos mortos — 1890/1940.....	114
79 — A masculinidade, no D. Federal — 1890/1940.....	115
80 — Óbitos de crianças de menos de 1 ano de idade, em relação a nascidos vivos — 1903/1940.....	116
81 — Casamentos, segundo o estado civil anterior dos cônjuges — 1895/1937.....	117
82 — Nascidos mortos, por sexo — 1947/51.....	118
83 — Nascidos mortos e óbitos — 1947/51.....	118
84 — Nascidos mortos e nascidos vivos — 1947/51.....	118
85 — Casamentos e nascidos vivos segundo a filiação — 1947/51.....	118
86 — Óbitos registrados no D. Federal, segundo a idade — 1947/51.....	118

NATURALIZAÇÃO

87 — Naturalização concedidas, segundo o país de origem — 1949/51.....	119
--	-----

IMIGRAÇÃO

88 — Imigrantes entrados no Brasil pelo Porto do Rio de Janeiro, segundo as nacionalidades — 1949/51.....	120
89 — Óbitos de crianças de menos de 1 ano em relação a nascidos vivos — 1947/51.....	121
90 — Nascidos vivos, casamentos, óbitos e nascidos mortos — 1947/51.....	121
91 — Masculinidade no Distrito Federal — nascidos vivos — 1947/51.....	121

I — TERRITÓRIO
DO
DISTRITO FEDERAL

POSIÇÃO GEOGRÁFICA, LIMITES E ÁREA

POSIÇÃO GEOGRÁFICA

1 — Pontos extremos e sua posição

LADOS	PONTOS	COORDENADAS	
		Latitude S.	Longitude W.Gr.
Norte.....	Ilha de Pancaraliba, a Noroeste de Paquetá.....	22° 44' 44"	43° 07' 37"
Sul.....	Ilha Rasa ao sul da Ponta de Guaratiba.....	23° 04' 56"	43° 33' 42"
Este.....	Ilhas Tapuamas de Dentro, a sueste de Paquetá.....	22° 47' 19"	43° 05' 55"
Oeste.....	Rio Itaguaí.....	22° 54' 24"	43° 47' 42"

2 — Distâncias entre as linhas geográficas extremas

DIREÇÃO	LINHAS EXTREMAS	DISTANCIA OU DIFERENÇA	
		Em graus	Em Kms.
Norte—Sul....	Ao Norte — 22° 44' 44" S..... Ao sul — 23° 04' 56" S.....	0° 20' 12"	37
Leste—Oeste...	Ao leste — 43° 05' 55" W. Gr..... A oeste — 43° 47' 42" W. Gr.....	0° 41' 47" 0° 41'	71

LIMITES

3 — Coordenadas geográficas da cidade

PONTO DE REFERÊNCIA	LATITUDE "S"	LONGITUDE "W. Gr."
Observatório de Meteorologia.....	22° 54' 23"	43° 10' 21"

4 — Extensão da linha divisória e sua distribuição

LADOS	UNIDADES CONFRONTANTES	EXTENSÃO DA LINHA DIVISÓRIA	
		Km.	%
Norte.....	Estado do Rio de Janeiro.....	68	31
Sul.....	Oceano Atlântico.....	74	34
Oeste.....	Baía de Sepetiba.....	33	15
Leste.....	Baía de Guanabara.....	43	20
TOTAL.....		218	100

5 — Discriminação da linha divisória

LADOS	CONFRONTAÇÕES	DESCRIÇÃO DA LINHA DIVISÓRIA
NORTE.	RIO DE JANEIRO (Estado)	Começando na baía de Sepetiba na barra do rio Itaguaí, sobe por este até alcançar o rio Guandú-Mirim ou Tingui, pelo rio Tingui até atingir a linha reta que une o morro da Bandeira ao pico do Marapicu, por esta reta até o pico do Marapicu do pico do Marapicu, pela linha de vertentes, passando pelos morros do Manoel José, do Guandú e pico do Gericinó, que fica em frente à fazenda do mesmo nome, o marco da Cancela Preta, na Estrada de Água Branca, e a ponte da estrada do Cabral, sobre o rio de igual nome, desce, em seguida, o rio Cabral até a sua barra, no rio Pavuna, continua descendo por este até a sua confluência, no rio S. João de Meriti, e por este até a sua barra, na Baía de Guanabara.
ESTE...	RIO DE JANEIRO (Estado)	Começando na barra do rio S. João de Meriti, na baía de Guanabara, segue por esta, seguindo um contorno que deixa para o Distrito Federal a maior parte das suas ilhas (entre elas as do Governador e Paquetá, as maiores), passando pela respectiva barra e alcançando o ponto fronteiro da linha que limita as águas territoriais brasileiras

5 — Discriminação da linha divisória

(Conclusão)

LADOS	CONFRONTAÇÕES	DESCRIÇÃO DA LINHA DIVISÓRIA
SUL...	OCEANO ATLÂNTICO	Começando defronte da barra da Baía de Guanabara, na linha que limita as águas territoriais brasileiras, segue por esta na direção Oeste, até defrontar o ponto da costa da restinga de Marambaia a que vai ter a reta que, partindo do marco limite existente na estrada de Santa Cruz, passa pela Ilha de Guaraquecaba.
OESTE.	RIO DE JANEIRO (Estado)	Começando na linha que limita as águas territoriais brasileiras em frente ao ponto da costa, na restinga de Marambaia, a que vai ter uma reta que, partindo do marco limite, existente na estrada de Santa Cruz, passa pela Ilha de Guaraquecaba, alcança o dito ponto e atravessa a restinga, na direção da mencionada reta; atingida a baía de Sepetiba, continua por esta até o litoral, pelo litoral demandando a foz do rio Itaguaí.

OBS.: — Com as obras executadas pelo Dep. Nac. de Saneamento, houve grandes alterações nos cursos dos rios, canais, etc. As áreas das lagoas, pântanos, devem sofrer retificações de certo vulto, mas somente um novo levantamento, para a organização da planta atualizada, permitiria a verificação ou retificação de todos esses dados relativos aos cursos, extensões e áreas dos rios, canais e pântanos.

6 — Repartição do Território, segundo a utilização econômica (estimativa) — 1944-48

DISCRIMINAÇÃO	1944		1945		1946		1947		1948	
	HA	%	HA	%	HA	%	HA	%	HA	%
Área de Construção.....	10.300	8,8	10.420	8,9	10.600	9,0	10.750	9,3	10.900	9,3
Vias pavimentadas.....	743	0,6	792	0,7	849	0,7	866	0,7	890	0,8
Vias férreas.....	150	0,1	150	0,1	150	0,1	150	0,1	150	0,1
Jardins, praças e parques...	160	0,1	190	0,1	194	0,2	196	0,2	198	0,2
Áreas de Agricult. cultivadas	20.818	17,9	20.800	17,8	18.433	15,8	15.298	13,1	13.900	11,9
Não cultivadas.....	2.570	2,7	2.209	2,4	2.300	2,4	2.400	2,4	2.632	2,6
Não cultiváveis.....	625		569		512		420		376	
Matas.....	65.872	56,5	66.108	56,7	68.200	58,5	71.158	61,0	72.192	61,8
Canais.....	46	1,6	46	1,6	46	1,6	46	1,6	46	1,6
Lagoas e Rios.....	1.816		1.816		1.816		1.816		1.816	
Pantaneais.....	13.600	11,7	13.600	11,7	13.600	11,7	13.600	11,6	13.600	11,7
TOTAL.....	116.700	100,0	116.700	100,0	116.700	100,0	116.700	100,0	116.700	100,0

FONTE: — Departamento de Geografia e Estatística da P.D.F.

7 — Área e perímetro dos distritos

DISTRITOS		Superfície em Km2 (1)	Perímetro em metro (2)	DISTRITOS		Superfície em Km2 (1)	Perímetro em metros (2)
N.º de ordem	Designação			N.º de ordem	Designação		
1.º	Centro.....	9.436	14.450	10.º	Madureira.....	66.020	39.260
2.º	Estácio de Sá....	8.960	13.760	11.º	Penha.....	40.350	40.310
3.º	Laranjeiras.....	11.800	22.050	12.º	Jacarepaguá....	267.035	96.155
4.º	Botafogo.....	37.983	47.750	13.º	Realengo.....	149.570	63.480
5.º	Copacabana.....	7.437	17.900	14.º	Campo Grande...	228.030	87.200
6.º	S. Cristóvão....	10.315	17.360	15.º	Santa Cruz.....	204.080	75.050
7.º	Tijuca.....	35.740	39.930	16.º	Ilhas.....	37.524	—
8.º	Vila Isabel.....	13.510	19.580		TOTAL.....	1.167.000	—
9.º	Méier.....	39.210	30.760				

1) Cálculo feito sobre a planta do Distrito Federal levantada pelo serviço aero-fotográfico, na escala de 1:50.000.
2) Perímetros medidos sobre a planta na escala de 1:50.000.

8 — Limites dos quinze distritos fixados pelo Decreto n.º 6.985, de 7 de maio de 1941

(O DECRETO 8.223, DE 11-9-1945, CRIOU O 16.º DISTRITO - ILHAS)

1.º DISTRITO — CENTRO

Cais da avenida Beira Mar — prolongamento da rua Teixeira de Freitas — rua Teixeira de Freitas (inclusive) — largo da Lapa (inclusive), — rua Visconde de Maranguape (inclusive) — avenida Mem de Sá (inclusive) — praça dos Arcos (inclusive) — rua do Riachuelo (inclusive) — rua Frei Caneca (inclusive) até a rua Marquês de Sapucaí — rua Marquês de Sapucaí (inclusive) até a rua Visconde de Itaúna — rua Visconde de Itaúna (inclusive) até a avenida Francisco Bicalho — avenida Francisco Bicalho (inclusive) até o mar — pelo Litoral até o ponto inicial no prolongamento da rua Teixeira de Freitas.

2.º DISTRITO — ESTÁCIO DE SÁ

Esquina da Rua Paula Matos (lado par), com a rua Frei Caneca — rua Frei Caneca (exclusive) até a rua Marquês de Sapucaí — rua Marquês de Sapucaí (exclusive), até a rua Visconde de Itaúna — rua Visconde de Itaúna (exclusive) até a avenida Francisco Bicalho — avenida Bicalho (exclusive), até o viaduto da E.F.C.B. — pelo viaduto da E.F.C.B. até a rua General Canabarro — rua General Canabarro (inclusive), até a rua São Francisco Xavier — rua São Francisco Xavier (exclusive), até a rua Conde de Bonfim — rua Conde de Bonfim (exclusive), até a rua Rego Lopes — rua Rego Lopes (inclusive), até o espigão — pelo espigão até o Sumaré — do Sumaré, descendo pela estrada do Sumaré (exclusive), e pela estrada da Lagoinha (exclusive) até a rua Almirante Alexandrino, rua Almirante Alexandrino (exclusive) até a rua Aarão Reis — rua Aarão Reis (exclusive) — rua do Oriente (exclusive) — rua Progresso (exclusive) — largo das Neves (exclusive) — rua Fluminense (exclusive) — rua do Paraíso (exclusive) — rua do Senado (exclusive) — rua José de Alencar (inclusive) — rua Paula Matos (exclusive) — até o ponto inicial na rua Frei Caneca.

3.º DISTRITO — LARANJEIRAS

Cais da avenida Beira Mar — prolongamento da rua Teixeira de Freitas — rua Teixeira de Freitas (exclusive) — largo da Lapa (exclusive) — rua Visconde de Maranguape (exclusive) — avenida Mem de Sá (exclusive) — praça dos Arcos (exclusive) — rua Riachuelo (exclusive) — rua Frei Caneca (exclusive) até a rua Paula Matos — rua Paula Matos (inclusive) — rua José de Alencar (exclusive) — rua do Senado (inclusive) — rua do Paraíso (inclusive) — rua Fluminense (inclusive) — largo das Neves (inclusive) — rua Progresso (inclusive) — rua Oriente (inclusive) — rua Aarão Reis (inclusive) — rua Almirante Alexandrino (inclusive) — Estrada da Lagoinha (inclusive) — estrada do Sumaré (inclusive) — até a linha de vertentes — desse ponto pelo divisor de águas da Serra da Carioca até as Paineiras — seguindo pela linha de vertentes que passando pelo morro do Corcovado atinge o morro de D. Marta — do Morro de D. Marta ao Morro do Mundo Novo — pelo Morro do Mundo Novo até encontrar o prolongamento do lado par da rua Clarisse Índio do Brasil — descendo por essa linha até a rua Clarisse Índio do Brasil — rua Clarisse Índio do Brasil (exclusive) — rua Marquês de Abrantes (inclusive) — praia de Botafogo (exclusive) — travessa Silva (exclusive) — até o alto do Morro da Viúva — seguindo a linha divisória do terreno onde está construído o reservatório d'água — até o início da praia de Botafogo — fim da avenida Rui Barbosa — desse ponto, pelo litoral, até o ponto inicial na Avenida Beira Mar — prolongamento da rua Teixeira de Freitas.

4.º DISTRITO — BOTAFOGO

Início da praia de Botafogo — fim da avenida Rui Barbosa — seguindo para o alto do morro da Viúva pela linha divisória do terreno onde está construído o reservatório d'água, até a travessa Silva (inclusive) — praia de Botafogo (inclusive) — rua Marquês de Abrantes (exclusive) — rua Clarisse Índio do Brasil (inclusive) — pelo prolongamento do lado par na rua Clarisse Índio do Brasil, até ao alto do Morro do Mundo Novo — pela linha das vertentes que passa pelos morros do Mundo Novo, D. Marta, Corcovado e atingindo as Paineiras — pela linha das vertentes da serra da Carioca — morro do Queimado — Mesa do Imperador (inclusive) — morro do Córane — Pedra Bonita — Pedra da Gávea — morro da Joatinga — Ponta do Marisco — pelo litoral do Oceano Atlântico até encontrar o canal da lagoa Rodrigo de Freitas — pelo canal até a sua extremidade norte, na lagoa Rodrigo de Freitas — dessa extremidade até a ponta do Pires (Sacopan) (inclusive) — da ponta do Pires, pelo divisor de águas que vai ao alto do morro dos Cabritos — do alto do morro dos Cabritos, pela linha de vertentes que passando pelos morros da Saudade, de São João da Babilônia, do Leme, atinge a ponta do Leme no Oceano Atlântico — da ponta do Leme, pelo litoral do Oceano Atlântico e da Baía de Guanabara, até atingir o ponto inicial na praia de Botafogo, fim da avenida Rui Barbosa.

5.º DISTRITO — COPACABANA

Da ponta do Leme, no Oceano Atlântico, pela linha de vertentes que, passando pelos morros do Leme, da Babilônia, de São João, da Saudade e dos Cabritos, atinge a ponta do Pires, na lagoa Rodrigo de Freitas — a ponta do Pires, (Sacopan, exclusive) em linha reta à extremidade do canal da lagoa Rodrigo de Freitas — pelo canal até o Oceano Atlântico — pelo litoral do Oceano Atlântico até o ponto inicial.

6.º DISTRITO — SÃO CRISTÓVÃO

Foz do canal do Mangue — avenida Francisco Bicalho (exclusive) até o viaduto da E.F.C.B. — pelo viaduto da Estrada de Ferro Central do Brasil até o rio Maracanã — do rio Maracanã pela E.F.C.B. (margem direita da linha auxiliar) até o rio Jacaré — pelo rio Jacaré até o litoral da Baía de Guanabara — pelo litoral até a foz do canal do Mangue, ponto inicial.

7.º DISTRITO — TIJUCA

Largo da Segunda Feira (exclusive) — rua São Francisco Xavier (inclusive), até a rua Barão de Mesquita — rua Barão de Mesquita (exclusive) até a rua José Higino — rua José Higino (inclusive) — até a rua Maria Amélia — rua Maria Amélia (exclusive) até a rua França Júnior — rua França Júnior (exclusive) até o divisor das águas dos rios Maracanã e Joana que do morro Souza Cruz vai até o pico do Excelsior, passando pela chácara do Céu — do pico do Excelsior aos picos da Tijuca e do Papagaio — do pico do Papagaio ao Morro da Taquara — do morro da Taquara — até a pedra da Itanhangá — da Pedra de Itanhangá pelo divisor de águas que passa pelo espigão segue a direção sul até alcançar a margem da lagoa da Tijuca — pela margem da lagoa da Tijuca até alcançar a barra da Tijuca — pelo litoral do Oceano Atlântico até a ponta do Marisco — da ponta do Marisco, pela linha de vertentes passando pelo morro de Joatinga — Pedra da Gávea — Pedra Bonita — morro do Cócrane — mesa do Imperador (exclusive) morro Queimado — serra da Carioca — até a estrada do Sumaré — pela estrada do Sumaré (exclusive) até o alto do Sumaré — do alto do Sumaré (exclusive), pelo espigão, até a rua Rego Lopes — rua Rego Lopes (exclusive) rua Conde de Bonfim (inclusive) até o largo da Segunda Feira, ponto inicial.

8.º DISTRITO — VILA ISABEL

Estação de São Cristóvão (E.F.C.B.) Margem esquerda do leito da E.F.C.B. e rua General Canabarro — pela margem esquerda do leito da E.F.C.B. até a rua 8 de dezembro — rua 8 de dezembro (inclusive) até a rua Jorge Rudge — rua Jorge Rudge (inclusive) — da rua Jorge Rudge, na direção de seu prolongamento até a linha de vertentes da serra do Engenho Novo — pela linha de vertente da serra do Engenho Novo até atingir a rua Barão do Bom Retiro, na divisa lateral dos terrenos do antigo Jardim Zoológico — desse ponto, em linha reta, normal à rua Barão do Bom Retiro — até a linha de vertentes da serra dos Três Rios, pela linha de vertentes da serra dos Três Rios até o pico da Tijuca — do pico da Tijuca, descendo pela linha de vertentes que passando pelo pico do Excelsior e chácara do Céu, vai atingir a rua França Júnior no morro de Souza Cruz — pela rua França Júnior (inclusive) até a rua Maria Amália — pela rua Maria Amália (inclusive) até a rua José Higino — pela rua José Higino (exclusive) até a rua Barão de Mesquita — pela rua Barão de Mesquita (inclusive) até a rua São Francisco Xavier — pela rua São Francisco Xavier (exclusive) até a rua General Canabarro — pela General Canabarro (exclusive) até o ponto inicial na estação de São Cristóvão, E.F.C.B.

9.º DISTRITO — MÉIER

Estação de Mangueira — E.F.C.B. — prolongamento da rua Oito de Dezembro na margem direita do leito da E.F.C.B. (linha auxiliar) pela margem direita da Linha Auxiliar até o Rio Jacaré até a avenida Suburbana — pela avenida Suburbana (inclusive) até a estrada Velha da Pavuna — estrada Velha da Pavuna (inclusive) até a estrada do Timbó — estrada do Timbó (inclusive) caminho de Itaoca (inclusive) até o caminho de Itararé — caminho de Itararé (exclusive) até a esquina da rua Sebastião de Carvalho — da esquina da rua Sebastião de Carvalho, na direção do espigão — até alcançar a linha de vertentes da serra da Misericórdia — por essa linha, até atingir o encontro da estrada Velha da Pavuna com as avenidas Automóvel Clube e João Ribeiro — pela avenida João Ribeiro (inclusive) até a esquina do lado ímpar da rua Moacir de Almeida — da esquina do lado ímpar da rua Moacir de Almeida com a avenida João Ribeiro na direção do espigão até alcançar o alto do morro dos Urubús — do alto do morro dos Urubús à esquina da rua Cardoso Quintão com a rua Ana Quintão — da esquina da rua Ana Quintão com a rua Cardoso Quintão, pela rua Campo Botija (exclusive) até alcançar a rua Padre Nóbrega —

pela rua Padre Nóbrega (exclusive) até alcançar a avenida Suburbana, atravessando normalmente a Avenida Suburbana segue pela rua Lima Barreto (exclusive) até o leito da E.F.C.B. na rua Goiás atravessando o leito da E.F.C.B. e a rua Elias da Silva — segue pela rua Cesário Machado (exclusive) até alcançar o alto do morro ali existente (morro do Paraíso) — do Alto do morro à rua Clarimundo de Melo, esquina com a rua Palma — pela rua Palma (exclusive) e em sua direção, até atingir a linha de vertentes do morro do Inácio Dias — pela linha de vertentes que do morro Inácio Dias, segue pela serra dos Pretos Forros (ou do Mateus) e dos Três Rios, até atingir a rua Barão do Bom Retiro em frente à divisa dos terrenos do antigo Jardim Zoológico, atravessando a rua Barão do Bom Retiro e pela linha divisória dos terrenos do antigo Jardim Zoológico, até atingir a linha de vertentes da serra do Engenho Novo — pela linha de vertentes da serra do Engenho Novo, até atingir o prolongamento da rua Jorge Rudge — pela rua Jorge Rudge — (exclusive) até a rua Oito de Dezembro — pela rua Oito de Dezembro (exclusive) até o ponto inicial, na margem direita do leito da E.F.C.B. (linha auxiliar).

10.º DISTRITO — MADUREIRA

Do alto do morro do Carico, em direção Oeste, descendo pelo espigão até a rua Airêa — pela rua Airêa (inclusive) até a estrada Vicente de Carvalho — pela estrada Vicente de Carvalho (exclusive) até a avenida Merití pela avenida Merití (exclusive) até a estrada de Braz de Pina — pela estrada de Braz de Pina (exclusive) até a estrada da Água Grande — pela estrada da Água Grande (exclusive) até a estrada do Vigário Geral — pela estrada do Vigário Geral (exclusive) até atingir a faixa onde passa a linha de transmissão de energia elétrica — pela faixa da linha de transmissão (exclusive) até o rio Merití — pelo rio Merití até as Três Barras — das Três Barras, pelo rio Pavuna até a rua Itatiba — pela rua Itatiba — (exclusive) até a rua São Lourenço — pela rua José Lourenço (exclusive) até a rua Alcobaça — pela rua Alcobaça (exclusive) até a rua Beberibe — pela rua Beberibe (exclusive) até a rua Moraes Pinheiro — pela rua Moraes Pinheiro (inclusive) até a rua Arai — pela rua Arai (exclusive) até o largo de Camboatá — do largo de Camboatá (exclusive) pela estrada de Camboatá (exclusive) até a estação de Deodoro (E.F.C.B.) — da estação de Deodoro (exclusive) pela rua João Vicente (exclusive) até a rua Xavier Curado — pela rua Xavier Curado (inclusive) até a praça General Aranha — da praça General Aranha (inclusive) — pela estrada Intendente Magalhães (inclusive) até o largo do Campinho — do largo do Campinho (inclusive) pelo espigão até alcançar o alto do morro da Bica — pela linha de vertentes que do alto do morro da Bica passa pelo morro do Inácio Dias e atinge a rua Palma — pela rua Palma (inclusive) até a rua Clarimundo de Melo — da rua Clarimundo de Melo, em linha reta, até atingir o alto do morro, na direção da rua Cesário Machado — pela rua Cesário Machado (inclusive), atravessando o leito da E.F.C.B. — segue pela rua Lima Barreto (inclusive) — atravessa a avenida Suburbana — segue pela rua Padre Nóbrega (inclusive) — rua Campo do Botija (inclusive) — até a esquina da rua Cardoso Quintão com a rua Ano Quintão — da esquina da rua Ana Quintão e Cardoso Quintão, em linha reta ao alto do morro dos Urubús — do alto do morro dos Urubús à esquina da rua Moacir de Almeida com a avenida João Ribeiro — pela avenida João Ribeiro (exclusive) até a avenida Automóvel Clube e estrada Velha da Pavuna — dêsse ponto, ao alto da serra da Misericórdia e morro do Carico, ponto inicial.

11.º DISTRITO — PENHA

Foz do rio Jacaré, no litoral da Baía de Guanabara — pelo litoral até a foz do rio São João de Merití — pelo rio São João de Merití até as Três Barras (confluência dos rios Merití, Pavuna e do canal da Pavuna) — pelo rio Merití até a faixa da linha de transmissão de energia elétrica — pela faixa da linha de transmissão (inclusive) até a estrada do Vigário Geral — pela estrada do Vigário Geral (inclusive) — estrada da Água Grande (inclusive) — estrada de Braz de Pina (inclusive) até a avenida Merití — pela Avenida Merití (inclusive) até a estrada Vicente de Carvalho — pela estrada Vicente de Carvalho (inclusive) — rua Aiêra (exclusive) subindo pelo espigão até o alto do morro do Carico — do alto do morro do Carico e pelo divisor das águas da serra da Misericórdia até atingir a esquina da rua Sebastião de Carvalho no caminho de Itararé — pelo caminho de Itararé (inclusive) — caminho de Itaoça (exclusive) até a estrada do Timbó — estrada do Timbó (exclusive) estrada Velha da Pavuna (exclusive) — avenida Suburbana (exclusive) até o rio Jacaré — pelo rio Jacaré até a sua foz, ponto inicial.

12.º DISTRITO — JACAREPAGUÁ

Estrada Intendente Magalhães e rua Xavier Curado (praça General Aranha) — rua Monclaro Mena Barreto (inclusive) — em linha reta ao alto do morro do Valqueire — pela linha de vertentes que passa pelo morro do Catonho, morro da Caixa D'água, serra do Engenho Velho, serra do Barata — até o alto da Pedra Branca, do alto da Pedra Branca pela linha de vertentes que passando pelos morros dos Caboclos, da Toça Grande, da Toça Pequena, do Morgado, da Boa

Vista, da Ilha, Santo Antônio da Bica, da Faxina, de São João da Mantiqueira, de Guaratiba, desce pelo espigão, em direção Sul, até encontrar o Oceano Atlântico, em frente à Ilha Rasa — pelo litoral do Oceano Atlântico até a barra da Tijuca — pela margem esquerda do canal e da lagoa da Tijuca até atingir a Pedra de Itanhangá — subindo pelo divisor de águas que passando pelo alto da Pedra de Itanhangá, morro da Taquara e pico do Papagaio, atinge o pico da Tijuca — do alto do pico da Tijuca, pela linha de vertentes das serras dos Três Rios e dos Pretos Forros — morros de Inácio Dias — da Bica até o largo do Campinho — largo do Campinho (exclusive) estrada Intendente Magalhães (exclusive) até a praça General Aranha (exclusive) ponto inicial.

13.º DISTRITO — REALENGO

Praça General Aranha (exclusive) — rua Monclaro Mena Barreto (exclusive) — em linha reta ao alto do morro do Valqueire — do alto do morro Valqueire pela linha de vertentes que passa pelos morros do Catonho, da Caixa D'água — serras do Engenho Velho — do Barata, até o alto da Pedra Branca — do alto da pedra Branca, pela linha de vertentes, descendo pela serra do Lameirão, até a estrada de Santa Cruz — em frente — estrada do Lameirão atravessando a estrada de Santa Cruz — segue pela estrada do Lameirão (inclusive) até o rio dos Cachorros — pelo rio dos Cachorros até a estrada do Mendanha — pelas estradas do Mendanha (exclusive), do Marapicú (exclusive) até a divisa com o Estado do Rio de Janeiro — pela divisa com o Estado do Rio de Janeiro até a rua Itatiba — rua Itatiba (inclusive) — rua José Lourenço (inclusive) rua Alcobaça (inclusive) — rua Beberibe (inclusive) rua Moraes Pinheiro (exclusive) — rua Araí (inclusive) — estação de Deodoro (E.F.C.B.) — rua João Vicente (inclusive) até a rua Xavier Curado — rua Xavier Curado (exclusive) até o ponto inicial, praça General Aranha.

14.º DISTRITO — CAMPO GRANDE

Do alto da Pedra Branca, descendo pela linha de vertentes que passando pela serra do Lameirão encontra a estrada de Santa Cruz em frente — estrada do Lameirão — pela estrada do Lameirão (exclusive) até o rio dos Cachorros — pelo rio dos Cachorros até a estrada do Mendanha — pelas estradas do Mendanha e do Marapicú até a divisa com o Estado do Rio de Janeiro — pela divisa com o Estado do Rio de Janeiro até a confluência dos rios do Campinho e Tingui, desse ponto, em linha reta, até a estrada dos Palmares, onde termina a estrada da Paciência — pela estrada da Paciência (inclusive) até a avenida Cesário de Melo — da avenida Cesário de Melo, onde começa a estrada da Paciência, ao alto do morro de Santa Eugênia — em linha reta, do alto do morro de Santa Eugênia pela linha das vertentes que passando pela serra de Inhoaíba, atinge o alto da serra do Cantagalo — do alto da serra do Cantagalo ao alto do morro de Santa Clara, em linha reta — do alto do morro de Santa Clara à estrada do Magarça, onde termina a estrada da Capoeira Grande — pela estrada da Capoeira Grande (exclusive) até o extremo do espigão que desce o morro Redondo em direção leste — desse ponto em linha reta oeste-leste até alcançar o rio Piraquê — pelo rio Piraquê até o litoral do Oceano Atlântico — pelo litoral do Oceano Atlântico até encontrar o espigão do morro de Guaratiba, em frente à Ilha Rasa — pelo espigão até o alto do morro de Guaratiba — do alto do morro de Guaratiba pela linha de vertentes que passando pelos morros: de São João da Mantiqueira, da Faxina, de Santo Antônio da Bica, da Ilha, de Boa Vista, do Morgado, da Toca Pequena, da Toca Grande e dos Caboclos, atinge o alto da Pedra Branca, ponto inicial. Neste distrito estão incluídas a restinga de Marambaia e as diversas ilhas da Barra de Guaratiba.

15.º DISTRITO — SANTA CRUZ

Divisa com o Estado do Rio de Janeiro — confluência dos rios Tingui e do Campinho — por divisa até a barra do rio Itangui, no litoral do Oceano Atlântico — pelo litoral até a foz do rio Piraquê — pelo rio Piraquê até atingir o espigão que desce do morro Redondo — em linha reta em direção leste-oeste até a estrada da Capoeira Grande — pela estrada da Capoeira Grande (inclusive) até a estrada do Magarça — desse ponto, em linha reta, ao alto do morro de Santa Clara — do alto do morro de Santa Clara ao alto da serra do Cantagalo — pela linha de vertentes das serras do Cantagalo e de Inhoaíba até atingir o alto do morro de Santa Eugênia, em linha reta, à avenida Cesário de Melo, onde principia a estrada da Paciência — pela estrada da Paciência (exclusive) até a estrada dos Palmares — desse ponto em linha reta até a confluência dos rios Tingui e do Campinho, ponto inicial.

16.º DISTRITO — ILHAS

Tôdas as ilhas não incluídas nos outros Distritos.

9 — Limites e histórico das circunscrições fiscaes.

CIRCUNSCRIÇÕES		LIMITES	HISTÓRICO
Número de ordem	DESIGNAÇÃO		
1. ^a	CANDELÁRIA....	Início da av. Rio Branco (lado par) até a rua do Ouvidor descendo por esta até o Cais; pelo Cais até a praça Mauá (exc.) e daí até atingir a av. Rio Branco no ponto inicial.	Criada, em 1634, com território desligado da freguesia de S. Sebastião, única até então existente e erida por sua vez em 1569. Da primitiva freguesia foi desligado o território que, por prov. de 30-1-1751, passou a constituir a freguesia de Santa Rita. O decr. n.º 434, de 16-6-1903, 864, de 20-4-1912, e 2.816, de 23-3-1932, alteraram-lhe os limites.
2. ^a	SÃO JOSÉ.....	Av. Rio Branco (lado ímpar), partindo da rua do Ouvidor até o final; seguindo em linha reta até atingir o cais da av. Beira-Mar, continua por este até a rua do Ouvidor; segue pela rua do Ouvidor (exc.) até a av. Rio Branco, ponto inicial.	Instituída pela prov. de 30-1-1751, que provavelmente desmembrou seu território do antigo Curado da Sé. As res. n.º 10, de 3-5-1809, e n.º 13, de 9-8-1834, desanexaram partes de seu território, que passaram às freguesias de Lagoa e Glória, respectivamente, e, em 13-12-1854, a criação da freguesia de Santo Antônio desligou-lhe uma nova porção. Os decs. ns. 434, de 16-6-1903, 864, de 20-4-1912, e 3.816, de 23-3-1932, alteraram-lhe, também, os limites.
3. ^a	SANTA RITA....	Praça Mauá av. R. Branco (lado par) até a rua Visconde de Inhaúma, subindo por esta rua, Marechal Floriano Visconde da Gávea (exc.) Barão de São Felix, Camerino, av. Barão de Tefé, av. Rodrigues Alves, praça Mauá, ponto inicial.	Foi estabelecida pela prov. de 30-1-1751, que a desligou da freguesia de Candelária. Em 1814, parte do seu território foi desanexada para criação da freguesia de Santana e os decs. ns. 434 de 16-6-1903, 864, de 20-4-1912, e 3.816, de 23-3-1932, alteraram-lhe, posteriormente os limites.
4. ^a	SÃO DOMINGOS..	Av. Rio Branco (lado par), partindo da rua Visconde de Inhaúma até a rua da Alfândega, subindo por esta até a praça da República (exc.), rua Marechal Floriano (exc.) Visc. de Inhaúma (exc.), até a av. Rio Branco, ponto inicial.	Criada pelo dec. municipal n.º 3.816, de 23 de março de 1932, que a desmembrou do distrito de Sacramento.
5. ^a	SACRAMENTO....	Av. R. Branco (lado par), da rua da Alfândega até a rua 7 de Setembro, seguindo por esta até a praça Tiradentes (exc.), rua Vise. do Rio Branco (exc.) praça da República (exc.), rua da Alfândega (exc.), até a av. Rio Branco, ponto inicial	Criada em 13-6-1826, no território do antigo Curado da Sé e em substituição a este, passando, provavelmente, parte daquela antiga freguesia para a de São José. Em 1854, foi desmembrada uma parte desta freguesia, que passou à de Santo Antônio. Os decs. ns. 434, 864 e 3.816 modificaram-lhe os limites.
6. ^a	AJUDA.....	Av. Rio Branco (lado par), a partir da rua 7 de Setembro até atingir o cais da av. Beira-Mar, Praça Paris, rua Teixeira de Freitas, Largo da Lapa (exc.), av. Mem de Sá (exc.), rua Visconde de Maranguape (exc.), praça e rua dos Arcos (exc.), rua do Lavradio (exc.), rua Visconde do Rio Branco (exc.), Praça Tiradentes descendo a rua 7 de Setembro (exc.), até a av. Rio Branco, ponto inicial.	Surgiu com o dec. municipal n.º 3.816, de 23-3-1932, com território formado por partes desmembradas dos distritos de S. José, Santo Antônio e Sacramento.
7. ^a	SANTO ANTÔNIO.	Rua Visconde do Rio Branco praça da República (exc.), rua Frei Caneca (exc.) até a rua do Riachuelo, rua do Riachuelo, praça dos Arcos, av. Mem de Sá, largo da Lapa, rua Visconde de Maranguape, rua dos Arcos e do Lavradio até a rua Visconde do Rio Branco, ponto inicial.	Criada em 13-12-1854, e formada com território desanexado das antigas freguesias de Santana, Sacramento e S. José, foi transformada pelo dec. n.º 1.255, de 8-7-1865, que desmembrou uma parte do seu território para eriar a nova freguesia do Espírito Santo.

9 — Limites e histórico das circunscrições fiscaes.

(Continuação)

CIRCUNSCRIÇÕES		LIMITES	HISTÓRICO
Número de ordem	DESIGNAÇÃO		
8. ^a	SANTA TERESA . . .	Rua Evaristo da Veiga (exc.) lado da la-deira de Santa Teresa rua do Riachuelo (exc.), rua Freia Caneca (exc.) até a rua de Catumbi (exc.), largo de Catumbi, (exc.), rua dos Coqueiros (exc.) rua Agra Filho (exc.), do ponto terminal desta por uma reta que vai ter à junção da rua Navarro com a travessa do Navarro pela qual segue até encontrar a rua General Galvão (exc.), e daí, por uma reta, à junção da rua Barão de Petrópolis com a travessa do mesmo nome, seguindo em linha reza ao fim da rua Lagoinha; daí pelo leito da estrada de ferro, ao Sumaré; deste ponto, em reta, para o sul, até o alto da pedra do Sumaré seguindo a linha divisória das águas que passam pelas Paineiras, Coreovado, e pico D. Marta; deste, por sucessivas retas, ao cume do morro do Inglês, fim da rua Indiana (exc.), e entrada do túnel do Rio Comprido (lado das Laranjeiras), continuando pela linha divisória das águas ao ponto culminante, da Nova Cintra; daí, em linha reta, até a rua Pedro Américo, Bento Lisboa, Silveira Martins até o Cais da Av. Beira-Mar, seguindo por este até a Praça Paris (exc.) rua Visconde de Maranguape (exc.), av. Mem de Sá (exc.), até encontrar a rua Evaristo da Veiga, ponto inicial.	Criada pelo dec. municipal n.º 434, de 16-6-1905, e constituída pela parte mais elevada das freguesias de S. José, Santo Antônio, Glória e Espírito Santo, teve os seus limites alterados pelos decs. ns. 864 e 3.816.
9. ^a	GLÓRIA	Praia do Flamengo, partindo da rua Silveira Martins, morro da Viúva; segue, depois pela praia de Botafogo rua Farani, rua Pinheiro Machado, morro do Mundo Novo, continuando pela linha divisória das águas até o ponto mais elevado do pico D. Marta e deste pico por uma reta ao morro do Inglês; morro do Inglês até a rua Indiana e entrada do túnel do Rio Comprido, continuando pelo divisor das águas até o ponto culminante da rua de Nova Cintra, donde segue por uma reta até a rua Pedro Américo (exc.), Bento Lisboa (exc.) Silveira Martins (exc.), até a praia do Flamengo, ponto inicial.	Apareceu com a res. n.º 13, de 9-8-1834 com território desmembrado da freguesia de S. José, teve os seus limites alterados pelos decs. municipais ns. 434, 864 e 3.816.
10. ^a	LAGOA	Rua Farani, a partir da praia de Botafogo até o encontro da rua Guanabara (exc.), daí, subindo a linha divisória das águas e passando pelo morro do Mundo Novo vai ter ao ponto mais elevado do pico D. Marta; deste, por uma reta, ao cruzamento da rua São Clemente com o principio da rua Demétrio Ribeiro seguindo por este (exc.) ao ponto terminal da rua General Polidoro; deste ponto, em linha reta, ao alto do morro da Saudade, e daí, segue a linha divisória das águas que passando pelo alto do morro de S. João, vai ter à praça Juliano Moreira, rua do Túnel, pelo divisor das águas até o Oceano Atlântico e contornando a praia deste e da Baía de Guanabara, até o principio da rua Farani, ponto inicial.	Foi instituída pela res. n.º 10, de 3-5-1809, que a desligou da freguesia de S. José, O dec. n.º 2.297, de 18-6-1873, desanexou-lhe parte do território para criar a freguesia da Gávea; o dec. n.º 434, de 16-6-1903, que dividiu o Distrito Federal em 25 distritos, alterou-lhe os limites que foram novamente modificados pelos decs. ns. 864, de 29-4-1912, 1.698, de 5-8-1915, e 3.816, de 23-3-1932.

9 — Limites e histórico das circunscrições fiscaes.

(Continuação)

CIRCUNSCRIÇÕES		LIMITES	HISTÓRICO
Número de ordem	DESIGNAÇÃO		
11. ^a	GÁVEA.....	Rua Demétrio Ribeiro até o ponto terminal da rua General Polidoro; dêste ponto, em linha reta, ao alto do morro da Saudade; segue a linha divisória das águas que, passando pelo alto do morro dos Cabritos, vai ter à ponta do Pires, e daí por uma reta que, atravessando a lagoa Rodrigo de Freitas, termina à entrada do canal no Oceano Atlântico, contornando pela praia do Arpoador, cabo dos Dois Irmãos, pela praia da Gávea, ponta do Marisco, canal que liga a lagoa de Jacarepaguá ao Oceano, até as fraldas do morro da Gávea, daí seguindo pela linha das águas que passam pelos morros da Gávea, Pedra Bonita, Cochrane, Queimado, Serra Carioca, passando pelas Painceiras, Corcovado, até o pico D. Marta, e dêste ponto, em linha reta, ao cruzamento da rua S. Clemente com o princípio da rua Demétrio Ribeiro, ponto inicial.	Foi criada pelo dec. n.º 2.297, de 18-6-1873, com território desligado da antiga freguesia da Lagoa, e transformada pelos dees. municipais ns. 434 e 864.
12. ^a	COPACABANA....	A circunscrição de Copacabana, com os limites naturais das montanhas, estendendo-se da ponta do Leme até encontrar a circunscrição da Gávea, pelo lado do Ipanema, e daí, pelo Oceano Atlântico, até o ponto inicial.	Consequência do dec. municipal n.º 1.698, de 5 de agosto de 1915, que a desmembrou do primitivo distrito da Lagoa.
13. ^a	SANTANA.....	Rua General Pedra, a partir da Praça da República, até a rua Marquês de Sapucaí, por esta, do leito da Central do Brasil até a rua Frei Caneca e daí até a Praça da República e rua General Pedra, ponto inicial.	Criada em 13-12-1814, com território desmembrado da antiga freguesia de Santa Rita, foi dividida, em 1833, em dois distritos; em 1854 e 1903 perdeu parte de seu território com a criação da freguesia de Santo Antônio e do distrito da Gamboa. Os dees. ns. 864 e 3.816 alteraram-lhe novamente os limites.
14. ^a	GAMBOA.....	Praça Cristiano Ottoni, Central do Brasil até a rua Marquês de Sapucaí, rua América, Praça Santo Cristo, av. Pereira Reis, av. Rodrigues Alves até a av. Barão de Tefé, av. Barão de Tefé (exc.), Camerino (exc.) rua Barão de São Felix (exc.), até Cristiano Ottoni, no ponto inicial.	Instituída por lei, de 28-1-1833, como segundo distrito da freguesia de Santana, recebeu a atual designação em 16 de junho de 1903, pelo dec. n.º 434. Os dees. ns. 864 e 3.816 modificaram-lhe os limites.
15. ^a	ESPIRITO-SANTO	Rua Frei Caneca, partindo da rua Marquês de Sapucaí (exc.), Estácio de Sá (lado par), São Cristóvão, av. Lauro Muller, av. Francisco Bicalho, av. Rodrigues Alves, av. Pereira Reis (exc.), rua América (exc.) Marquês de Sapucaí (exc.) até o ponto inicial.	Foi estabelecida pelo dec. n.º 1.255, de 8-7-1865, com território desmembrado das freguesias de São Cristóvão, Santo Antônio, Engenho Velho, e modificada pelos dees. ns. 434, 864 e 3.816.
16. ^a	RIO COMPRIDO.	Rua Frei Caneca a partir da rua Marquês de Sapucaí, rua Estácio de Sá (lado ímpar), largo do Estácio (exc.), rua Haddcock Lobo, Conde de Bonfim (exc.), rua Valparaíso (exc.), seguindo em linha reta ao Sumaré e dêste ponto a Lagoinha, Barão de Petrópolis, rua Goulart, rua Navarro, Agra Filho, Coqueiros, largo e rua de Catumbi, até Frei Caneca, ponto inicial.	Foi criada pelo dec. n.º 3.816, de 23-3-1932, com território desmembrado dos distritos do Espírito Santo, Engenho Velho e Santa Teresa.

9 — Limites e histórico das circunscrições fiscaes.

(Continuação)

CIRCUNSCRIÇÕES		LIMITES	HISTÓRICO
Número de ordem	DESIGNAÇÃO		
17. ^a	ENGENHO VELHO	Largo do Estácio de Sá (exc.), Haddock, Lobo (exc.) rua S. Francisco Xavier (exc.), até a rua Joana; daí, em reta, à rua V. de Niterói, alto do morro dos Telégrafos, Quinta da Boa Vista, av. Pedro II (exc.), av. Francisco Bicalho (exc.), av. Lauro Muller (exc.), rua São Cristóvão (exc.), até atingir o largo do Estácio de Sá, ponto inicial.	Criada em 1795, com território desmembrado da freguesia de Irajá. Os decs. ns. 865, de 9-8-1856, e 1.255, de 8-7-1865, desanexaram partes de seu território para criação das freguesias de São Cristóvão e Espírito Santo. Em 1879, o dec. n.º 7.184 dividiu-a em dois distritos, e os decs. ns. 434, 864 e 3.816 alteraram-lhe a jurisdição.
18. ^o	SÃO CRISTÓVÃO..	Av. Pedro II partindo da av. Francisco Bicalho Quinta da Boa Vista (exc.), linha reta até o alto do morro dos Telégrafos e daí ao largo do Pedregulho, seguindo a rua São Luiz Gonzaga até o largo do Benfica (exc.), Canal de Benfica, litoral, av. Francisco Bicalho (exc.), até encontrar a av. Pedro II, ponto inicial.	Consequência do dec. n.º 865, de 9-8-1856, que a formou com terreno desmembrado da antiga freguesia do Engenho Velho. A primitiva freguesia foi alterada pelos decs. ns. 1.255, de 8-7-1865, e 2.335, de 2-8-1873, que lhe desanexaram partes para as freguesias do E. Santo e do Engenho Novo, e, ainda, pelos decs. ns. 434, 864 e 3.816.
19. ^o	TIJUCA.....	Rua S. Francisco Xavier, do início à rua Barão de Mesquita, seguindo por esta (exc.), rua do Uruguai até a rua Maria Amália, e, em linha reta na direção desta última, até encontrar o divisor das águas; por este ao pico da Tijuca, daí, em retas sucessivas, ao Bico do Papagaio, morro da Taquara morro da Marimbeira, Ilha do Kubeiro, e na direção sul, até a praia; pela mesma o canal que liga o Oceano com a lagoa de Jacarepaguá até as fraldas do morro da Gávea; subindo pela divisória das águas ao alto do morro; continua pela divisória das águas que passando pelos morros da Pedra Bonita, Cockrane, Queimada e Serra da Carioca, vai ter à Pedra do Sumaré; deste ponto por uma reta, ao Sumaré, descendo, depois, a linha divisória das águas até encontrar o ponto de uma reta em prolongamento à rua Valparaíso, descendo a rua Conde de Bonfim até o princípio da rua São Francisco Xavier, ponto inicial.	Foi criada pelo dec. municipal n.º 434, de 16-6-1903, que dividiu o Distrito Federal em vinte e cinco distritos. O seu território foi constituído com partes desmembradas das freguesias da Gávea, Jacarepaguá e Engenho Velho, e foi alterado pelos decs. ns. 864 e 3.816.
20. ^o	ANDARAÍ.....	Rua Barão de Mesquita, da rua S. Francisco Xavier à rua do Uruguai, pela qual segue até o encontro da rua Maria Amália; seguindo deste ponto em linha reta, em direção a esta última, até encontrar a divisória das águas; por esta divisória, que passa pelo pico da Tijuca, serra dos Três Rios, serra do Engenho Novo (compreendendo esses limites a bacia do rio Joana), até a rua S. Francisco Xavier, seguindo por esta à rua Barão de Mesquita, ponto inicial.	Instituída pelo dec. n.º 7.184, de 8-3-1879, como 2.º distrito da freguesia do Engenho Velho, recebeu a atual denominação pelo dec. n.º 434, de 16-6-1903 que lhe alterou os primitivos limites. Esses limites foram novamente modificados pelo dec. n.º 864 de 29-1-1912.
21. ^o	ENGENHO NOVO.	Largo do Benfica, seguindo pelo canal de Benfica, litoral, até encontrar o rio Jacaré, pelo mesmo, estrada de Santa Cruz, Miguel Angelo, Baldraco, Ferreira de Andrade, Capitão Rezende, Propícia, Souza Barros, praça do Engenho Novo (exc.), daí à rua Barão do Bom Retiro e por esta (exc.), até encontrar a rua José do Patrocínio; daí, em linha reta, até o alto da Pedra do Eng. Novo, e deste alto pela linha das águas da referida serra ao encontro da rua S. Francisco Xavier, descendo esta	Foi estabelecida pelo dec. n.º 2.335, de 2-8-1873, com território disligado das freguesias de São Cristóvão, Inhaúma e Engenho Velho, foi dividida em 2 distritos pelo dec. n.º 9.110, de 5-1-1884. O dec. n.º 434, de 16-6-1903, desmembrou-lhe o 2.º distrito, a que deu nova designação, e os decs. ns. 864 e 3.816 alteraram-lhe novamente os limites.

9 — Limites e histórico das circunscrições fiscaes.

(Continuação)

CIRCUNSCRIÇÕES		LIMITES	HISTÓRICO
Número de ordem	DESIGNAÇÃO		
21. ^a	ENGENHO NOVO. (Cont.)	até o cruzamento com o rio Joana, daí, em retas sucessivas, ao ponto terminal da rua V. Niterói, alto do morro dos Telégrafos, rua S. Luiz Gonzaga, largo do Pedregulho, e pela mesma rua (exc.), até o fim, no largo do Benfica, ponto inicial.	
22. ^a	MÉIER.....	Rua Barão do Bom Retiro, continua margeando o leito da Estrada de Ferro Central do Brasil até a praça do Encantado, sobe a rua Pompilho de Albuquerque, Monteiro da Luz, e daí, em linha reta, ao alto da serra do Matheus, em retas sucessivas, até atingir o começo da rua Barão do Bom Retiro, ponto inicial, nos limites com o 20. ^o distrito.	Criada pelo dec. n.º 9.110, de 5-1-1884, como 2. ^o distrito da freguesia do Engenho Novo, recebeu a atual denominação pelo dec. n.º 434, de 16-6-1903. Os dees. ns 864 e 3.816 alteraram-lhe os limites.
23. ^a	INHAÚMA.....	Praça do Engenho Novo, em direção ao leito da E. F. C. B. até a estação da Piedade, rua Bernardino de Campos, av. Suburbana, Alvaro Miranda, Estação de Inhaúma, até encontrar a E. F. Rio Douro, seguindo por esta à estação da Liberdade; av. Suburbana, Miguel Angelo (exc.), Baldraco (exc.), Capitão Rezende, (exc.). Propícia (exc.), e daí à praça do Engenho Novo, ponto inicial.	Instituída em 27-1-1743, sendo o seu território desmembrado da freguesia de Irajá. Os dees. ns. 434 e 864 alteraram-lhe os limites, que foram novamente modificados pelo dec. n.º 2.479, de 11-11-1926, que criou os distritos de Madureira e Realengo, e pelo dec. n.º 3.816.
24. ^a	PIEDADE.....	Estação de Cintra Vidal, leito da E. F. Auxiliar até encontrar a rua Miguel Rangel, seguindo por esta e passando pelo leito da E. F. C. B. até o início da rua Coronel Rangel, subindo deste ponto em reta, a divisória das águas, que, passando pelo morro da Bica, vai encontrar a rua Monteiro da Luz (exc.), Pompilho de Albuquerque (exc.), estação de Encantado, leito da E.F.C. B. até a Estação de Piedade, rua Bernardino de Campos, (exc.), av. Suburbana (exc.), até a estação de Cintra Vidal, ponto inicial.	Criada pelo dec. municipal n.º 3.816, de 23-3-1932 teve o seu território desmembrado do distrito de Inhaúma.
25. ^a	PENHA.....	Da ponte da Leopoldina Railway sobre o rio Jacaré, desc. o rio Jacaré até a Baía de Guanabara, e daí, pelo litoral, até S. João de Meriti, e, seguindo o divisor das águas (*) até o leito da E.F. Leopoldina, seguindo por esta até o ponto inicial.	Consequência do dec. ns. 3.816, de 23-3-1932, com território desanexado do distrito de Irajá.
26. ^a	IRAJÁ.....	Da ponte da Leopoldina Railway sobre o rio Jacaré, seguindo pelo leito da Leopoldina Railway até encontrar a rua Albertina de Araújo, seguindo por esta (exc.), até encontrar a estrada de Braz de Pina; estrada de Braz de Pina (exc.), estrada Vicente de Carvalho, leito da E.F. Rio Douro, estação do Engenho do Mato, e daí pelo trecho compreendido entre esta estação e a de Tomaz Coelho na linha Auxiliar, continuando pelo leito da estrada até a estação Cintra Vidal; daí, seguindo a rua Alvaro Miranda até a E.F. Rio Douro, acompanha o leito até a estação da Liberdade, av. Suburbana, ponto inicial.	Criada em 30-12-1644, o seu território compreendia, além do atual, o das circunscrições de Jacarepaguá, Campo Grande, Engenho Velho, Inhaúma, Realengo, Madureira, Anelicta, Pavuna, Penha e Piedade, desmembradas por dees. sucessivos.

(*) Não se devia aludir a divisor de águas, pois o limite é o próprio rio São João de Meriti.

9 — Limites e histórico das circunscrições fiscaes.

(Continuação)

CIRCUNSCRIÇÕES		LIMITES	HISTÓRICO
Número de ordem	DESIGNAÇÃO		
27. ^a	PAVUNA.....	E.F. Leopoldina, onde começa a rua Albertina de Araújo, até o rio S. João de Meriti, e daí, pelo divisor das águas (*), ao leito da E.F. Rio Douro, na estação de Pavuna, seguindo pelo leito da estrada até o cruzamento com a estrada Vicente de Carvalho, por esta, em continuação, até a estrada de Braz de Pina, Albertina de Araújo (exc.), até o ponto inicial.	Foi criada pelo dec. municipal n.º 3.816, de 23-3-1932, como território desanexado do distrito de Irajá.
28. ^a	MADUREIRA....	E.F. Rio Douro, na garganta entre a estação do Engenho do Mato, em Vicente de Carvalho, até a estação do Areal, rua Ururai, estrada da Invernada, estação de Honório Gurgel, rua Santa Teresa, Américo Rocha, leito da E.F.C.B. rua Miguel Rangel (exc.), até o encontro da E.F.C.B. linha Auxiliar, continuando pelo leito da estrada até a estação Tomaz Coelho, e deste ponto à praça da estação do Engenho do Mato, E.F. Rio Douro, e daí, pelo leito da Estrada, ao ponto inicial.	Foi criada pelo dec. municipal n.º 2.479, de 11-11-1926, que a desmembrou do distrito de Irajá. O dec. n.º 3.816, de 23-3-1932, alterou-lhe os limites.
29. ^a	ANCHIETA.....	Estação do Areal, av. Automóvel Clube, rio Pavuna, seguindo o rio Pavuna até o rio Cabral, e pelo leito deste, até a estrada do Cabral, pela qual segue até a estrada do Engenho Novo, estrada do Engenho Novo, estrada da Areia Branca (exc.), até o leito da E.F.C.B., seguindo por este até Deodoro, Carolina Machado até a rua Américo Rocha, (exc.), estrada da Invernada (exc.), rua Ururai (exc.), estrada do Areal (exc.), até a estação do Areal, ponto inicial.	Instituída pelo dec. municipal n.º 3.816, de 23-3-1932, que a formou com território desmembrado dos distritos de Madureira e Realengo.
30. ^a	JACAREPAGUÁ..	Partindo da rua Coronel Rangel, em frente à estação de Cascadura, segue, em linha reta, ao divisor das águas que, passando pelos morros da Bica, Inácio Dias, Serra do Mateus e dos Três Rios, vai ao pico da Tijuca, daí, em retas sucessivas, ao Bico do Papagaio, morro da Taquara, morro do Marinheiro, ilha do Ribeiro, e na direção do sul até a praia, contornando esta até o pontal de Seruambitiba; deste ponto, por uma reta, ao encontro do rio Vargem Grande, subindo por este rio até as suas nascentes; daí, por uma reta, ao alto do morro dos Cabritos e pela divisória das águas que passa, sucessivamente, por este morro, morro da Pedra-Branca, do Barata até a garganta onde passa o caminho do Barata; seguindo este e o rio Piraguara até a estrada Rio-S. Paulo, por esta (exc.), até a estrada Henrique de Melo (exc.), por esta até o leito da E. F. C. B. e por este ao ponto inicial.	Formada, em 5-3-1661, com terras desmembradas da antiga freguesia de Irajá, teve o seu território diminuído, em 1673, pela criação da freguesia de Campo Grande. O dec. n.º 434, de 16-6-1903, desanexou-lhe, também, uma parte para o novo distrito da Tijuca, e os decs. ns. 864, de 29-4-1912, e 2.479, de 11-11-1926, modificaram-lhe novamente os limites; a última alteração foi feita para atender à criação do distrito de Realengo.
31.	REALENGO.....	Partindo da estrada do Cabral, limite com o E. do Rio, segue a estrada do Cabral (exc.), estrada do E. Novo (exc.), es-	Criada pelo dec. n.º 2.479, de 11-11-1926, que a desmembrou do território dos antigos distritos de Irajá, Campo-Grande

(*) Deve ser sempre pelo rio quanto à fronteira com o Estado do Rio, quanto ao limite com o distrito de Anchieta, devia obedecer à mesma linha deste último, isto é, a avenida Automóvel Clube.

9 — Limites e histórico das circunscrições fiscaes.

(Continuação)

CIRCUNSCRIÇÕES		LIMITES	HISTÓRICO
Número de ordem	DESIGNAÇÃO		
31. ^a	REALENGO..... (Cont.)	trada de Água Branca até o leito da E. F. C. B., por este até o cruzamento da estrada Henrique de Melo com a rua João Vicente, e pelas estradas Henrique de Melo e Rio-S. Paulo até encontrar o rio Piraquara, donde seguirá pelos atuais limites do distrito de Jacarepaguá até o alto da Pêara Branca, cujas vertentes acompanhará até o alto do Lamcirão; daí, em direção às nascentes do rio dos Cachorros, cuja margem direita seguirá a confluência com o rio da Prata, continuando pela margem direita deste rio até a sua confluência com o rio da Prata do Mendanha; daí, em linha reta, atingirá a estrada do rio Guandú do Sape, no ponto de passagem do encanamento d'água à Sta. Cruz; continuando, depois, na mesma direção, até os limites com o E. do Rio, ponte da estrada Rio-S. Paulo sobre o rio Tingui ou Guandú-Mirim; daí, para o pico de Marapicú, de onde acompanhará os limites com o E. do Rio, passando pela serra de Manoel José, morro do Guandú, Geririró, de onde seguirá, em reta, o Carvalho Preto, e, finalmente, por esta reta, a estrada Cabral, ponto inicial	e Jacarepaguá, teve os seus primeiros limites alterados pelo dec. n.º 3.816, de 23-2-1932.
32. ^a	CAMPO-GRANDE	Ponte da estrada Rio-São Paulo sobre o Tingui ou Guandú-Mirim, daí, pelo citado rio, até o começo (*) do rio Itaguaí (fim do limite deste distrito com o E. do Rio); deste último ponto, por uma reta, ao marco limite na estrada de Sta. Cruz; deste marco, por outra reta em direção sul, à ilha de Guaraqueçaba até o ponto em frente ao extremo ocidental da serra de Cantagalo; deste ponto, por uma reta, na direção do Oriente, até encontrar a linha divisória das águas da serra de Cantagalo, seguindo esta divisória, e da serra de Inhoaíba, até a parte mais oriental; daí, por uma outra reta, que vai ter ao marco limite da estrada do Monteiro, próximo ao entroncamento das estradas de Magarça e Mato Alto; deste marco, por uma reta, ao alto do morro dos Caboclos, Pedra-Branca, cujas vertentes acompanhará até o alto do Lamcirão; daí em direção às nascentes do rio dos Cachorros, cuja margem esquerda seguirá até a confluência com o rio da Prata, continuando pela margem esquerda desse rio até a sua confluência com o rio da Prata do Mendanha; daí, por uma reta, atingirá a estrada do rio Guandú do Sapé, no ponto da passagem do encanamento de abastecimento d'água a Sta. Cruz, continuando depois na mesma direção, até os limites com o E. do Rio de Janeiro, na ponte da estrada Rio-São Paulo sobre o Guandú-Mirim, ponto inicial.	Foi formada, em 1673, com território desmembrado das antigas freguesias de Irajá e Jacarepaguá. Em 1926, o dec. n.º 2.479, de 11-11 desanexou-lhe uma grande parte do território para o novo distrito de Realengo.

(*) Deve ser a confluência do Guandú com o Guandú-Mirim, onde o rio passa a denominar-se Itaguaí.

9 — Limites e histórico das circunscrições fiscaes.

(Conclusão)

CIRCUNSCRIÇÕES		LIMITES	HISTÓRICO
Número de ordem	DESIGNAÇÃO		
33. ^a	GUARATIBA.....	Do pontal de Sernambetiba, pelo litoral, no Oceano, e pela restinga de Marambaia, contornando-a, até encontrar a linha reta que, na direção do sul, vem do marco limite na estrada de Sta. Cruz e passa pela ilha de Guaraqueçaba; por esta linha, na direção norte, até o ponto situado em frente ao extiemo ocidental da serra de Cantagalo; seguindo esta divisória e a serra de Inhoaliba até a parte mais oriental daí, por uma reta que vá ter ao marco limite na estrada do Monteiro; próximo ao entroncamento das estradas de Margarça e Mato Alto, e por outra reta deste ponto ao alto do morro Cabucú; daí, continuando pela divisória das águas, ao alto do morro dos Caboclos deste alto, por uma linha reta, que, descendo a serra de Sta. Bárbara, vai encontrar a nascente do rio Vargem Grande; por este rio até o ponto em que elle se perde nos campos de Sernambetiba, e daí, por uma linha reta, ao pontal de Sernambetiba, ponto inicial.	Criada por alvará de 12-1-1755, constava o seu território de 2 distritos, que foram reunidos em um único pelo dec. n. 434 de 16-6-1903.
34. ^a	SANTA CRUZ....	Do ponto em que começa o rio Itaguaí, até a sua foz, na baía de Sepetiba; desta foz, pelo litoral, até o ponto em que passa uma linha reta, cujos extremos são a linha de Guaraqueçaba e marco limite na estrada de Sta. Cruz; deste ponto do litoral, por uma reta, ao referido marco, e deste marco, por outra reta, ao ponto inicial. Fazem parte desta circunscrição as ilhas de Tatú, Pescaria e Guaraqueçaba, na baía de Sepetiba.	Foi constituída por terras do antigo Curato de Sta. Cruz, existente na antiga fazenda de Sta. Cruz, desanexada do município de Itaguaí, em 30-12-1833. Os decs. ns. 434 e 3.816, que modificaram a divisão administrativa do Distrito Federal, não lhe alteraram os primitivos limites.
35. ^a	ILHAS.....	Fazem parte desta circunscrição tôdas as ilhas sujeitas à fiscalização da Prefeitura do Distrito Federal, exceptuando-se as que pertencem à 34. ^a circunscrição.	Constituídas pelas antigas freguesias da ilha do Governador, criada em 1710, e da Ilha de Paquetá, criada em 1755 e incorporadas ao Município da Côte em 1833, formando já distritos fiscaes, quando foi promulgada a lei n.º 85, de 20 de Setembro de 1892 que organizou o Distrito Federal. O dec. n.º 434, de 16-6-1903, reuniu os 2 distritos no actual de Ilhas, sendo-lhes incorporadas outras ilhas meoures que lhes ficam perto.

ACIDENTES GEOGRÁFICOS

OROGRAFIA

10 — Maciços

SERRAS	MORROS	ALTITUDE (metro)	DISTRITOS ADMINISTRATIVOS ABRANGIDOS
--------	--------	---------------------	--

GRANDE MACIÇO URBANO — ANDARAÍ

CORDÃO SETENTRIONAL

MÉIER.....	Início Dias.....	451	Méier, Jacarepaguá e Madureira
	Mateus (Serra).....	450	Méier, Jacarepaguá e Madureira
	Bica.....	275	Madureira

CORDÃO CENTRAL (1.ª Parte)

SANTA TERESA.....	Nova Cintra.....	260	Laranjeiras
	Santos Rodrigues.....	134	Estácio de Sá
	Curvelo.....	117	Laranjeiras
	Paula Matos.....	80	Laranjeiras
CARIOCA.....	Carioca.....	800	Laranjeiras e Botafogo
	Queimado.....	714	Tijuca e Botafogo
	Formiga (*).....	620	Laranjeiras
	Mesa do Imperador.....	483	Tijuca e Botafogo
	Mirantes.....	340	Estácio de Sá
CORCOVADO.....	Prazeres.....	270	Estácio de Sá
	Corcovado (Pico).....	704	Laranjeiras e Botafogo
	Dona Marta (Pico).....	364	Laranjeiras e Botafogo
	Inglês.....	188	Laranjeiras
CÓCRANE.....	Mundo Novo.....	129	Laranjeiras e Botafogo
	Cócrane.....	650	Tijuca e Botafogo
GÁVEA.....	Vista Chinesa.....	413	Botafogo
	Gávea (Pico).....	842	Tijuca e Botafogo
	Pedra Bonita.....	700	Tijuca e Botafogo

CORDÃO CENTRAL (2.ª Parte)

TIJUCA.....	Tijuca (Pico).....	1.021	Tijuca V. Isabel e Jacarepaguá
	Pedra do Conde.....	817	Tijuca
	Alto do Archer.....	815	Tijuca
	Bom Retiro.....	659	Tijuca
	Excelsior.....	611	Tijuca
	Alto da Boa Vista.....	357	Tijuca
ANDARAÍ.....	Andaraí (Pico).....	900	V. Isabel e Tijuca
	Elefante.....	775	Jacarepaguá
	Pedra do Perdido.....	442	Vila Isabel
BICO DO PAPAGAIO.....	Bico do Papagaio.....	975	Tijuca e Jacarepaguá
	Taquara.....	811	Tijuca e Jacarepaguá
	Marimbeira.....	350	Tijuca e Jacarepaguá
	Mata Cavalo.....	250	Jacarepaguá
	Tanhangá.....	250	Tijuca

CORDÃO MERIDIONAL

PÃO DE AÇÚCAR.....	Pão de Açúcar.....	395	Botafogo
	Pedra da Urca.....	224	Botafogo
BOTAFOGO.....	Cabritos.....	382	Copacabana e Botafogo
	Saudade.....	343	Copacabana e Botafogo
	São João.....	242	Copacabana e Botafogo
	Babilônia.....	239	Copacabana e Botafogo
	Cantagalo.....	195	Copacabana
	Leme.....	131	Copacabana e Botafogo
	DOIS IRMÃOS.....	Dois Irmãos.....	533
Boa Vista.....		174	Botafogo

(*) Conhecido também como Pedra do Bispo.

10 — Maciços

(Continuação)

SERRAS	MORROS	ALTITUDE (metro)	DISTRITOS ADMINISTRATIVOS ABRANGIDOS
PEQUENOS MACIÇOS URBANOS E SUBURBANOS			
PROVIDÊNCIA	Providência	117	Centro
	Pinto	63	Centro
	São Diogo	57	Centro
	Conceição	45	Centro
	Formiga	40	Centro
	São Bento	32	Centro
TELÉGRAFO E BARRO VERMELHO	Telégrafo	125	São Cristóvão
	Retiro da América	90	São Cristóvão
	Pedregulho	56	São Cristóvão
	Barro Vermelho	50	São Cristóvão
	Caixa D'água	50	São Cristóvão
	Retiro da Gratidão	40	São Cristóvão
	São Januário	35	São Cristóvão
ENGENHO NOVO (antiga serra do Macaco)	Alto da Serra do Eng. Novo	210	V. Isabel e Méier
	Macaco	180	V. Isabel e Méier
	Jardim Zoológico	104	V. Isabel e Méier
MISERICÓRNIA	Dendê	200	Penha
	Carico	187	Penha
	Bom Sucesso	130	Penha
	Igreja da Penha	100	Penha

GRANDE MACIÇO RURAL MARAPICÚ — GERICINÓ

MARAPICÚ	Marapicú	631	Campo Grande
	Manoel José	350	Realengo
MENDANHA	Guandu	900	Realengo
	Mariano	300	Realengo
	Salvador	150	Campo Grande
	Curangaba	100	Campo Grande
	Boa Vista	100	Campo Grande

GRANDE MACIÇO RURAL DA PEDRA BRANCA

NÚCLEO CENTRAL

JACAREPAGUÁ OU E. VELHO	Caixa D'água	319	Jacarepaguá
	Sacarrão	700	Jacarepaguá
	Quilombo	600	Jacarepaguá
	Nogueira	550	Jacarepaguá
	Pedra Rosilha	485	Jacarepaguá
	Pedra Grande	300	Jacarepaguá
	Pedra Capim	280	Jacarepaguá
	Pau da Fome	250	Jacarepaguá
	Pedra Redonda	150	Jacarepaguá
	Pedra de Ubaeté	150	Jacarepaguá
BANGUÉ	Bandeira	900	Jacarepaguá e Realengo
	Monte Alegre	700	Jacarepaguá
	Barata	650	Jacarepaguá e Realengo
	Sandá	219	Realengo
RIO DA PRATA DO CABUÇU	Pedra Branca	1.024	Campo Grande, Jacarepaguá e Realengo
	Santa Bárbara	850	Jacarepaguá
	Caboco	700	Campo Grande
	Cabuçu	550	Campo Grande
	Redonda	500	Jacarepaguá

CONTRAFORTE SETENTRIONAL

VIEGAS E LAMEIRÃO	Viega	400	Campo Grande
	Lameirão	400	Campo Grande e Realengo

10 — Maciços

(Continuação)

SERRAS	MORROS	ALTITUDE (metro)	DISTRITOS ADMINISTRATIVOS ABRANGIDOS
--------	--------	---------------------	--

GRANDE MACIÇO RURAL DA PEDRA BRANCA

CONTRAFORTE OCIDENTAL

SACO.....	Capital Inácio.....	250	Campo Grande
	Cavado.....	150	Campo Grande
	Carapiá.....	100	Campo Grande

CONTRAFORTE MERIDIONAL

TOCAS.....	Toca Grande.....	555	Campo Grande e Jacarepaguá
	Toca Pequena.....	450	Campo Grande e Jacarepaguá
	Cabungui.....	350	Campo Grande e Jacarepaguá
MORGADO.....	Morgado.....	500	Campo Grande e Jacarepaguá
	Iha.....	450	Campo Grande e Jacarepaguá
	Boa Vista.....	300	Campo Grande e Jacarepaguá
BICAS.....	Santo Antônio da Bica.....	475	Jacarepaguá
	Cabeça do Boi ou Capim Melado (Pico).....	350	Campo Grande
	Faxina.....	350	Campo Grande e Jacarepaguá
PIABAS.....	Caeté.....	450	Jacarepaguá
	Piabas.....	300	Jacarepaguá
SÃO JOÃO.....	Barra de Guaratiba.....	354	Campo Grande e Jacarepaguá

MACIÇOS RURAIS DESTACADOS

NAZARÉ.....	Botafogo.....	100	Madureira
	Pavuna.....	83	Madureira
	Cruz.....	50	Madureira
	São Bernardo.....	50	Realengo
	Madama.....	50	Realengo
	Maio.....	50	Realengo
	Nazaré.....	50	Madureira
QUITUNGO.....	Pedra Raza.....	50	Madureira
	Quitungo.....	250	Realengo
COQUEIROS.....	Quincas.....	50	Realengo
	Coqueiros.....	232	Realengo
	Taquaral.....	150	Realengo
	Retiro.....	100	Realengo
	Itararé.....	50	Realengo
	Monte Alegre.....	50	Realengo
	Laurindo.....	50	Realengo
Capitão José Esteves.....	50	Realengo	
POSSE.....	Posse.....	200	Campo Grande
	Luiz Bom.....	100	Campo Grande
	Santíssimo.....	50	Campo Grande
PACIÊNCIA.....	Paciência (Serra).....	201	Santa Cruz
INHOAÍBA e SANTA EUGÊNIA.....	Santa Eugênia.....	278	Campo Grande e Santa Cruz
	Luiz Barata.....	200	Campo Grande
	Santa Clara.....	100	Campo Grande e Santa Cruz
	Cantagalo.....	100	Campo Grande e Santa Cruz
	Inhoaíba.....	100	Campo Grande e Santa Cruz
COVANCA.....	Pedra.....	221	Santa Cruz
	Capoeira Grande.....	100	Santa Cruz
	Redondo.....	100	Santa Cruz
	Catruz.....	100	Santa Cruz
	Ponta Grossa.....	100	Santa Cruz

11 — Morros isolados

DESIGNAÇÃO	ALTITUDE (metros)	Distritos adminis- trativos	DESIGNAÇÃO	ALTITUDE (metros)	Distritos adminis- trativos
ZONA URBANA					
Pedra da Babilônia	102	Tijuca	D. Virgínia	50	Méier
Viúva	77	Laranj. Botaf.	Vintém	40	Méier
Santo Antônio	66	Centro	Eng. da Rainha	40	Méier
Pasmado (Pedreira)	64	Botafogo	ZONA RURAL		
Glória (Outeiro)	61	Laranjeiras	Panela	196	Jacarepaguá
Fábrica Cruzeiro	52	Méier	Igreja da Penha	160	Jacarepaguá
São José	50		Cantagalo	150	Jacarepaguá
Igrejinha	41	Copacabana	Amorim	150	Jacarepaguá
Baroneza do Lage	40	Est. de Sá	Sapé	150	Madureira
Saúde	31	Centro	Paz. Monte Alegre	142	
Gamboá	22	Centro	Sernambetiba	119	Jacarepaguá
Estácio de Sá	21	Estácio de Sá	Itaúma (Pedra de)	100	Jacarepaguá
Breves	20	S. Cristóvão	Outeiro	100	Jacarepaguá
Lázaro	15	S. Cristóvão	Valqueire	100	Jacarepaguá
ZONA SUBURBANA					
Urubus	170	Penha e Madureira	Albino	100	Campo Grande
Paraíso (entre Piedade e Quintino Bocaiúva)	110	Penha e Madureira	Carapaguá	100	Campo Grande
Terra Nova	110	Méier	Leme	100	Santa Cruz
Capela	70	Méier	Triunfo	100	Santa Cruz
Encantado	50	Méier	Joaquim	93	Santa Cruz
			Pedreoso	50	Campo Grande
			Bandeira	50	Campo Grande

12 — Morros insulares

DESIGNAÇÃO	ILHAS	ALTITUDE (metros)	DESIGNAÇÃO	ILHAS	ALTITUDE (metros)
Bom Jesus	Bom Jesus	299	São Bento	Governador	50
Ilha Redonda	Redonda	100	Flecheiras	Governador	50
Dendê	Governador	90	Caixa D'água	Paquetá	50
Saco	Governador	50	Vigário	Paquetá	50
Caneco	Governador	50	Cruz	Paquetá	50
Mãe D'água	Governador	50	Palmas	Palmas	48
Carico	Governador	50			

13 — Pontos mais elevados

REFERÊNCIA	ALTITUDE (metros)	SITUAÇÃO
Pedra Branca	1.024	Grande Maciço Rural da Pedra Branca
Tijuca (Pico)	1.021	Grande Maciço Urbano — Andaraí
Pico do Papagaio	975	Grande Maciço Urbano — Andaraí
Andaraí (Pico)	900	Grande Maciço Urbano — Andaraí
Guandu	900	Grande Maciço Rural Marapicu — Gericinó
Bandeira	900	Grande Maciço Rural da Pedra Branca
Santa Bárbara	850	Grande Maciço Rural da Pedra Branca
Gávea (Pico)	842	Grande Maciço Urbano — Andaraí
Pedra do Conde	817	Grande Maciço Urbano — Andaraí
Alto do Archer	815	Grande Maciço Urbano — Andaraí

14 — Altitude da zona habitada

REFERÊNCIA	ALTITUDE (M)	LOCAL
Máxima.....	460	Paineiras
Média.....	3	Centro
Mínima.....	1	São Cristóvão

HIDROGRAFIA

15 — Principais rios

DESIGNAÇÃO	LOCALIZAÇÃO		Extensão quilométrica
	Vertentes	Foz	
Itaguaí.....	Serra do Gerició.....	Baía de Sepetiba.....	35,000
Meriti (1).....	Realengo.....	Baía de Guanabara.....	25,500
Cabuçu (2).....	Morro da Pedra Branca.....	Baía de Sepetiba.....	22,500
Guandu do Sapé.....	Morro do Guandu.....	Rio Itaguaí.....	19,500
Caieira (Estiva ou Taquara).....	Morro do Pau da Fome.....	Lagoa Camorim.....	18,000
Fundo.....	Morro do Quilombo (maciço da Pedra Branca).....	Lagoa Camorim.....	15,000
Pavuna.....	Sítio do Retiro.....	Rio Meriti.....	13,500
Portinho.....	Serra do Caboclo (maciço da Pedra Branca).....	Barra de Guaratiba (canal).....	11,200
Faria.....	Serra do Inácio Dias.....	Baía de Guanabara.....	10,500
Cachorros.....	Serra do Lameirão.....	Rio Itaguaí.....	10,000
Porta Dagua (ou Vala Nova).....	Serra da Tijuca.....	Lagoa Camorim.....	10,000
Maracanã.....	Ato B. Vista (Tijuca).....	Canal do Mangué.....	9,500
Limbo.....	Serra do Inácio Dias.....	Rio Faria.....	8,500
Cachoeira.....	Serra da Tijuca (próximo ao Pico do Papagaio).....	Lagoa do Camorim.....	8,000
Pedra.....	Serra do Inácio Dias.....	Rio Itaguaí.....	10,000
Andaraí ou Joana.....	Exceisor (Tijuca).....	Canal do Mangué.....	6,600
Jacaré.....	Serra do Mateus.....	Rio Faria.....	6,600
Afonso.....	Serra do Barata.....	Rio Meriti.....	6,200
Covanca.....	Serra do Inácio Dias.....	Rio Taquara.....	6,000
Trapicheiro.....	Serra da Carioca.....	Rio Maracanã.....	5,700
Caldeiros.....	Serra do Barata.....	Rio Meriti.....	5,500
Escoremão.....	Morro do Carioca.....	Baía de Guanabara.....	5,000
Vargem Grande.....	Serra de Sta. Bárbara.....	Pântano de Sernambetiba.....	5,000
Valqueire.....	Morro do Valqueire.....	Rio Meriti.....	5,000
Bangú.....	Serra do Bangú.....	Rio Sarapuí.....	5,000
Comprido.....	Serra da Lagoinha.....	Canal do Mangué.....	4,600
Piraquara.....	Serra do Barata.....	Rio Meriti.....	4,500
Carioca ou dos Caboclos.....	Serra da Carioca.....	Baía de Guanabara.....	4,300
Macacos.....	Vista Chinesa.....	Lagoa R. de Freitas.....	4,000
Rainha.....	Morro do Cochrane.....	Lagoa R. de Freitas.....	4,000
Taquara.....	Morro da Taquara.....	Rio Cachoeira.....	4,000
Viegas.....	Serra do Bangú.....	Rio Sarapuí.....	3,700
Sarapuí.....	Campo Grande.....	Baía de Guanabara.....	3,500
Morto.....	Morro do Sacaraão.....	Pântano de Sernambetiba.....	3,000
Cabeças.....	Morro das Paineiras.....	Lagoa R. de Freitas.....	3,000
Vargem Pequena.....	Morro do Sacaraão.....	Pântano de Sernambetiba.....	3,000
Irajá.....	Braz de Pina.....	Baía de Guanabara.....	3,000
Itapuca.....	Santana de Itapuca.....	Barra de Guaratiba.....	3,000
Picaráo.....	Campo de Eng. de Fora.....	Baía de Sepetiba.....	2,700
Lapidários.....	Vale da Gávea.....	Oceano Atlântico.....	2,500
João Correia.....	Santana de Itapuca.....	Barra de Guaratiba.....	2,200
São João do Campo.....	Santana de Itapuca.....	Barra de Guaratiba.....	2,100

Obs.: — O sistema Hidrográfico do Distrito Federal, está todo compreendido na Bacia de Leste, segundo a classificação oficial das bacias.

(1) — Toma o nome de S. João de Meriti depois de receber o rio Pavuna.

(2) — Nasce com o nome de rio da Prata do Cabuçu, no morro da Pedra Branca. Tem a denominação de Cabuçu em Campo Grande e a de Piraquê, mais abaixo, em Guaratiba. Pode ser, pois, indiferentemente anotado sob os nomes de Cabuçu ou Piraquê.

16 — Lagoas e pântanos

DESIGNAÇÃO	DISTRITOS ADMINISTRATIVOS	ÁREA (m ²)	PROFUNDIDADE (média, metros)
LAGOAS			
Camorim.....	Jacarepaguá.....	11.056.800	3
Marapendi.....	Jacarepaguá.....	3.765.900	3
Rodrigo de Freitas.....	Copacabana e Botafogo.....	3.042.000	2
PÂNTANOS			
Sernambetiba.....	Jacarepaguá.....	79.427.000	...
Guaratiba.....	Campo Grande e Sta. Cruz.....	28.330.000	...
Santa Cruz.....	Santa Cruz.....	27.820.000	...

17 — Canais

DESIGNAÇÃO	DISTRITOS ABRANGIDOS PELO PERCURSO	DIMENSÕES (m)		LOCALIZAÇÕES DA FOZ
		Comprimento	Foz (Larg.)	
S. Francisco.....	Santa Cruz.....	11.750	12	Rio Guandu e Itaguaí
Itá.....	Santa Cruz.....	9.450	12	Baía de Sepetiba
Pavuna.....	Realengo e Madur.-Penha.....	3.950	20	Rio Meriti
Visc. de Albuquerque.....	Botafogo.....	3.520	10	O. Atlântico (*)
Santa Luzia.....	Santa Cruz.....	3.200	12	Canal do Itá
D. Pedro II.....	Santa Cruz.....	2.800	20	Rio Guandu
Mangue.....	Centro.....	2.720	12	Baía de Guanabara
Benfica.....	S. Cristóvão.....	500	12	Baía de Guanabara
Bar. da Lag. R. de Freitas.....	Botafogo e Copacabana.....	530	8	Oceano Atlântico

(*) — Junto ao Morro do Vidigal.

NESOGRAFIA

18 — Ilhas existentes

DESIGNAÇÃO	ÁREA (M2)	DESIGNAÇÃO	ÁREA (M2)
NA BAÍA DE GUANABARA		NO OCEANO ATLÂNTICO	
Governador.....	28.906.250	Redonda.....	373.700
Paqueta.....	1.093.950	Rasa.....	221.200
Bom Jesus ou Coqueirada.....	753.350	Comprida.....	205.600
Fundão.....	613.476	Caçarra.....	93.700
Sapucaia.....	440.886	Palmas.....	91.800
Boqueirão ou dos Coqueiros.....	230.012	Catunduba.....	90.000
Catalão.....	166.129	Pentuda.....	50.000
Canibembe (duas).....	162.530	Alfavaça.....	34.300
Cobras.....	154.000	Meio.....	30.000
Brocoió.....	143.718	Peças ou Péças.....	21.800
Pinheiro.....	86.213	Redonda.....	18.700
Água.....	67.073	Palmas.....	15.000
Saravatá ou Camarão.....	60.776	Caçarra (ilhota).....	12.500
Raimundo.....	42.944		
Pindais (duas).....	39.671	NA BAÍA DE SEPETIBA	
Itapoama de Baixo.....	39.209	Bom Jardim.....	1.399.300
Jurubaibas (duas).....	31.901	Capão.....	787.500
Enxadas.....	31.700	Garças.....	112.500
Sêca.....	25.521	Gariboa.....	61.800
Braço Forte.....	25.521	Pescaria.....	50.000
Pancaraiabas.....	25.521	Tatu.....	45.000
Ferreiros.....	25.200	Guachas.....	25.000
Cabras.....	22.167	Guaraqueçaba.....	15.600
Rijo.....	21.840		
Vilegaignon (Fortaleza).....	21.600	NA LAGOA DE CAMORIM	
Baiacu.....	19.385	Pombeba.....	148.760
Redonda.....	15.297	Ribeiro.....	131.200
Pita ou Pitanga.....	15.297	Coroa da Passagem.....	122.500
Comprida.....	13.252	Mina.....	13.100
Nhanguetá.....	11.043		
Santa Bárbara (das Pombas).....	11.000	NA LAGOA RODRIGO DE FREITAS	
Viraponga.....	10.307	Ilha do Y.....	35.190
Lage (canal da barra).....	7.900	Piraquê.....	16.800
Pombeba.....	6.544	Caíças.....	10.760
Palmas.....	6.134		
Fiscal.....	5.700		
Pedra Rachada.....	5.071		
Itapcama de Cima.....	3.926		
Manguinhos.....	2.536		
Aroeiras.....	2.535		
Taboais.....	2.535		
Tipitis.....	2.290		
Mãe Maria.....	2.290		

GEOLOGIA

CLASSIFICAÇÃO DO TERRITÓRIO

19 — Distribuição dos terrenos

CLASSIFICAÇÃO	ÁREA Km ²
Gnais quartzodiótrico.....	14,2
Gnais granítico.....	3,0
Lenticular.....	85,7
Biotita gnais.....	336,3
Leptinito.....	14,4
Granito.....	231,2
Granito porfiróide.....	1,55
Alcaligranito.....	0,05
Dioritos, Gabros, Diabásios, Balsaltitos e Quartzodiabásios.....	11,7
Sianitos nefelínicos.....	33,2
Antigas crateras.....	0,6
Tufos vulcânicos.....	0,3
Chãos areniscos e coxilhas, possivelmente Terciários.....	22,2
Brechas e conglomeratos.....	0,2
Sambaquis e leitos conchíferos.....	16,8
Quaternários.....	375,9
Águas internas.....	19,7
TOTAL.....	1.167,00

FONTE: — Carta Geológica da Secretaria Geral de Agricultura, Indústria e Comércio da P.D.F., de 1949.

20 — Sambaquis (1)

NOME	SITUAÇÃO	DIMENSÕES (m)		
		Comprimento	Largura	Altura
Pedra.....	Próximo ao povoado de Guaratiba.....	2.000,00	40,00	2,50
Piracão.....	Ponta da Guaratiba.....	40,00	5,00	5,00

(1) — Êsses sambaquis estão recobertos por uma camada especial de limonita concretizada, mineral que se forma nos pântanos, conforme os estudos feitos pelo Professor Dr. Everardo Backeuser, divulgados em sua conferência a 10 de outubro de 1918, na Escola Politécnica, sobre os sambaquis do Distrito Federal.

METEOROLOGIA E CLIMATOLOGIA

21 — Resumo das principais observações meteorológicas durante o ano de 1947

MESES	Pressão atmosférica (mb)	TEMPERATURA DO AR (°C)						Umidade relativa (%)	Nebulosidade (0-10)	PRECIPITAÇÃO			Evaporação total (mm)	Insolação Total (horas e décimos)	
		Média das máximas		Média das mínimas		MÍNIMA ABSOLUTA				Média compon-sada	Altura total (mm)	MÁXIMA EM 24 HS.			
		Graus	Data	Graus	Data	Graus	Data					Altura (mm)			Data
Janeiro.....	1006.6	30.0	23.4	37.4	14	21.2	22	26.5	80.3	7.5	240.0	85.8	25	79.3	192.8
Fevereiro.....	1007.6	29.8	23.5	36.1	9	20.8	19	26.5	81.1	6.3	199.5	38.4	28	76.3	188.1
Março.....	1011.2	27.4	21.7	33.1	11	18.7	28	24.3	84.5	8.2	286.2	46.3	19	59.8	105.5
Abril.....	1014.0	26.6	20.3	31.7	9	17.0	28	23.3	79.7	5.2	112.1	46.4	20	73.9	204.1
Maió.....	1014.2	26.6	20.0	31.7	18	17.2	26	23.1	67.9	5.3	79.3	34.3	20	67.9	186.2
Junho.....	1016.4	25.5	18.9	29.9	11-12	16.0	5	22.0	80.3	4.7	49.4	28.1	15	63.2	206.8
Julho.....	1017.9	23.2	17.1	29.8	2	13.2	15	20.0	80.6	6.8	90.6	39.1	9	50.4	170.8
Agosto.....	1016.0	23.9	17.2	31.2	31	13.4	14	20.4	80.5	6.0	98.8	35.8	26	60.6	169.0
Setembro.....	1015.1	24.0	18.3	30.8	30	14.9	16	21.1	81.5	6.8	104.2	45.3	4	46.3	136.0
Outubro.....	1013.8	23.3	17.9	31.3	1	13.4	12	20.6	80.4	8.0	85.3	10.7	20	69.5	111.3
Novembro.....	1011.6	25.0	18.8	34.0	24	15.6	16	21.9	79.7	7.5	59.7	13.0	3	63.0	159.3
Dezembro.....	1007.9	27.2	20.6	36.6	10	17.4	19	23.7	82.1	8.2	156.0	34.4	16	59.6	133.8
ANO.	1014.6	26.0	19.8	37.4	14/1	13.2	15/VII	22.8	79.9	6.7	1561.1	85.8	25/1	770.3	1963.8

Fonte: — Observatório Meteorológico do Rio de Janeiro — Ministério da Agricultura.

22 — Resumo das principais observações meteorológicas durante o ano de 1948

MESES	Pressão atmosférica (mb)	TEMPERATURA DO AR (°C)						Umidade relativa (%)	Nebulosidade (0-10)	PRECIPITAÇÃO			Evaporação total (mm)	Insolação Total (horas o décimos)	
		Média das máximas	Média das mínimas	MÁXIMA ABSOLUTA		MÍNIMA ABSOLUTA				Altura total (mm)	MÁXIMA EM 24 HS.				
				Graus	Data	Graus	Data				Altura (mm)	Data			
Janeiro.....	1008.6	31.1	23.5	35.9	10	21.0	12	27.3	75.4	5.4	109.6	49.5	11	102.8	266.0
Fevereiro.....	1008.2	30.1	23.5	36.7	26	21.3	12	26.5	81.7	7.2	225.9	69.9	11	64.7	139.9
Março.....	1010.6	27.6	21.5	33.2	24	18.7	13	24.5	80.6	6.6	159.1	34.7	14	71.9	181.5
Abril.....	1012.6	27.2	20.7	32.7	2	17.8	5	23.8	79.7	5.6	81.3	32.5	4	71.7	216.5
Maió.....	1014.7	25.9	18.9	33.5	16	18.1	25	22.3	78.8	5.9	39.3	14.2	2	65.5	178.0
Junho.....	1018.2	23.7	17.6	29.4	9	15.6	4	21.3	80.0	4.0	3.2	2.9	2	80.0	206.3
Julho.....	1016.3	26.5	18.8	33.0	26	16.0	22	22.5	90.8	4.9	47.5	21.8	29	90.8	210.8
Agosto.....	1016.7	24.6	17.4	33.1	5	13.6	30	20.8	74.4	5.5	35.3	16.3	28	86.1	168.9
Setembro.....	1014.0	25.4	18.4	31.5	27	14.2	1	21.7	78.5	6.2	53.2	35.1	11	71.1	124.9
Outubro.....	1013.5	25.5	18.4	35.2	24	15.8	26	21.8	76.3	6.4	45.2	15.3	15	91.9	173.4
Novembro.....	1009.8	26.8	20.3	34.1	26	15.0	13	23.5	80.3	7.7	109.7	34.5	12	72.9	138.0
Dezembro.....	1008.2	27.2	21.7	32.9	17	19.8	20	24.6	77.3	7.4	109.7	35.6	8	99.6	163.6
ANO.....	1012.6	26.8	20.0	36.7	26/II	13.6	30/VIII	23.4	97.5	6.1	1019.0	69.9	11/II	969.0	2167.8

FONTE: — Observatório Meteorológico do Rio de Janeiro — Ministério da Agricultura.

23 — Resumo das principais observações meteorológicas durante o ano de 1949

MESES	Pressão atmosférica (mb)	TEMPERATURA DO AR (°C)						Umidade relativa (%)	Nebulosidade (0-10)	PRECIPITAÇÃO			Evaporação total (mm)	Insolação Total (horas e décimos)	
		Média das máximas		Média das mínimas		MÁXIMA ABSOLUTA				Média composta	Altura total (mm)	MÁXIMA EM 24 HS.			
		Graus	Data	Graus	Data	Graus	Data					Altura (mm)			Data
Janeiro.....	1008.0	29.3	22.3	39.1	6	19.4	14	22.7	78.1	7.2	238.3	56.8	7	95.4	147.7
Fevereiro.....	1009.1	28.8	21.7	35.3	19	18.4	9	22.4	78.2	6.5	97.3	20.3	8	80.5	151.8
Março.....	1009.1	30.6	23.3	36.4	4	21.3	10	23.8	78.2	4.8	34.2	13.2	6	92.0	238.6
Abril.....	1014.2	27.3	20.6	34.0	1	17.1	26	21.2	77.0	6.4	26.1	14.5	4	79.4	156.2
Maió.....	1015.0	25.9	18.6	33.6	4	16.5	21	19.3	77.1	5.3	47.9	13.7	8	71.4	177.0
Junho.....	1015.7	25.8	19.0	30.0	8	16.6	30	20.1	80.4	4.7	59.2	25.8	30	68.1	189.5
Julho.....	1017.9	24.0	16.5	27.8	20	14.4	2	17.8	78.6	4.7	60.6	23.4	18	62.7	151.0
Agosto.....	1017.2	25.1	17.4	29.5	21	14.1	13	18.4	75.8	4.8	75.9	27.0	10	85.2	196.8
Setembro.....	1016.2	25.2	17.7	31.5	20	13.2	8	18.3	72.6	5.8	32.8	12.0	6	90.7	138.6
Outubro.....	1013.0	24.1	18.4	31.6	2	15.9	29	19.0	79.5	7.4	85.4	22.0	28	69.2	120.2
Novembro.....	1010.0	25.3	19.0	35.8	5	16.6	7	19.9	77.6	6.6	61.1	19.7	10	77.9	160.3
Dezembro.....	1006.7	27.8	20.9	35.2	23	19.4	4-5-18-20	21.7	78.3	6.9	139.8	23.7	23	84.2	150.5
ANO.....	1012.6	27.4	19.6	39.1	6/I	13.2	8/IX	20.4	77.6	5.9	958.6	56.8	7/I	956.7	2.021.2

24 — Resumo das principais observações meteorológicas — 1950

MESES	Pressão atmosférica (m B)	TEMPERATURA DO AR (°C)						Umidade relativa (%)	Nebulosidade (0-10)	PRECIPITAÇÃO			Evaporação total (m m)	Insolação total (horas e décimos)
		Média das máximas		Média das mínimas		Média compensada				Altura total (m m)	Máxima em 24 hs.			
		Máxima absoluta	Mínima absoluta	Máxima absoluta	Mínima absoluta	Altura total (m m)	Altura (m m)				Data			
		Graus	Data	Graus	Data	Graus	Data							
Janeiro.....	1009,2	29,1	27,7	35,8	19	20,3	25	81,6	8,5	231,3	24,3	21	72,5	138,2
Fevereiro....	1010,8	30,4	22,8	36,0	19	22,0	26	79,5	6,4	176,5	47,1	12	71,7	181,7
Março.....	1011,6	30,0	22,4	35,8	29	19,1	22	78,3	6,4	87,9	20,9	21	77,6	197,0
Abril.....	1012,7	28,0	21,3	32,4	26	18,8	27	81,7	5,8	241,2	68,0	5	61,5	208,9
Maió.....	1016,0	27,2	20,3	28,9	10	17,0	30	78,7	4,8	151,3	95,7	4	74,5	205,4
Junho.....	1017,8	25,6	18,7	30,2	24	16,2	28	79,3	5,6	9,2	3,0	25	63,5	183,2
Julho.....	1019,4	25,7	17,6	31,1	1	14,6	12-13	75,4	4,1	12,8	11,5	2	78,5	217,7
Agosto.....	1017,1	27,3	19,2	32,1	12	17,0	6	76,7	4,4	29,5	24,1	2	85,9	215,1
Setembro....	1015,6	26,0	19,3	34,4	20	16,4	27	76,2	6,1	41,2	18,3	23	82,3	151,7
Outubro....	1013,5	25,9	20,0	35,4	16	15,3	2-3	78,6	8,2	85,8	14,3	2	80,1	118,5
Novembro....	1009,9	25,7	19,9	31,6	13	16,3	3	82,6	8,6	116,7	28,4	18	66,0	104,8
Dezembro....	1011,1	28,8	21,3	35,4	28	17,2	8	76,9	6,8	245,4	151,3	6	85,4	199,9
ANO.....	1013,7	27,5	20,4	36,0	19-17	14,6	12-13-VII	78,8	14361,8	151,3	151,3	6-XII		

25 — Resumo das principais observações

MESES	Pressão atmosférica a. 0 M. B.	TEMPERATURA DO AR (°C)						Temperatura sensível (média)
		Média da máx.	Média da mín.	Máx. Absoluta		Mín. Absoluta		
				Graus	Data	Graus	Data	
JANEIRO								
1. ^a Década....	1010,0	29,1	23,2	31,7	10	21,0	1	23,8
2. ^a Década....	1008,0	30,4	23,2	35,8	19	20,7	20	23,8
3. ^a Década....	1009,8	27,8	21,7	33,6	23	20,3	25	22,6
Mês.....	1009,2	29,1	22,7	35,8	19	20,3	25	23,4
FEVEREIRO								
1. ^a Década....	1010,2	29,0	22,1	32,6	1	19,9	6	23,1
2. ^a Década....	1009,4	32,2	23,2	36,0	19	20,4	12	24,4
3. ^a Década....	1013,0	30,0	23,0	32,4	28	22,0	26	23,5
Mês.....	1010,8	30,4	22,8	36,0	19	22,0	26	23,7
MARÇO								
1. ^a Década....	1010,0	31,9	23,3	35,1	5	22,1	8	23,5
2. ^a Década....	1011,1	29,2	22,6	33,4	18	22,1	14	23,3
3. ^a Década....	1013,8	28,8	21,4	35,8	29	19,1	22	22,3
Mês.....	1011,6	30,0	22,4	35,8	29	19,1	22	23,0
ABRIL								
1. ^a Década....	1014,7	26,8	20,7	30,9	2	19,7	5-7	22,1
2. ^a Década....	1010,7	28,6	22,1	32,0	11	20,9	14	22,8
3. ^a Década....	1012,7	28,6	21,2	32,4	26	18,8	27	22,5
Mês.....	1012,7	28,0	21,3	32,4	26	18,8	27	22,5
MAIO								
1. ^a Década....	1017,0	26,8	20,4	28,9	10	19,1	7	21,4
2. ^a Década....	1015,8	27,4	21,0	31,6	15	20,5	13	21,6
3. ^a Década....	1015,5	27,3	19,6	31,5	28	17,0	30	20,1
Mês.....	1016,0	27,2	20,3	28,9	10	17,0	30	21,0
JUNHO								
1. Década....	1017,5	25,5	19,0	28,4	5	17,6	1	20,0
2. ^a Década....	1017,2	25,6	19,0	28,1	15	18,0	15	19,8
3. ^a Década....	1018,4	25,8	18,2	30,2	24	16,2	28	18,9
Mês.....	1017,8	25,6	18,7	30,2	24	16,2	28	19,6
JULHO								
1. ^a Década....	1017,2	25,3	17,8	31,1	1	16,2	4	1,85
2. ^a Década....	1022,6	24,6	16,5	26,3	16	14,6	12-13	1,75
3. ^a Década....	1018,2	27,1	18,5	30,3	23	16,6	25	1,94
Mês.....	1019,4	25,7	17,6	31,1	1	14,6	12-13	1,85
AGOSTO								
1. ^a Década....	1018,3	25,6	18,2	30,1	1	17,0	6	19,5
2. ^a Década....	1015,5	28,3	20,0	32,1	12	18,4	11	20,2
3. ^a Década....	1017,6	27,9	19,5	30,9	30	17,9	29	19,9
Mês.....	1017,1	27,3	19,2	32,1	12	17,0	6	19,9
SETEMBRO								
1. ^a Década....	1014,7	26,3	20,0	30,1	2	18,9	2	20,6
2. ^a Década....	1016,3	27,4	19,8	34,4	20	17,6	14	20,6
3. ^a Década....	1015,8	24,2	18,2	29,7	25	16,4	27	18,4
Mês.....	1015,6	26,0	19,3	34,4	20	16,4	27	19,9
OUTUBRO								
1. ^a Década....	1016,2	25,2	18,8	30,9	9	15,3	2-3	19,0
2. ^a Década....	1011,2	27,5	21,3	35,4	16	19,3	12	22,0
3. ^a Década....	1013,2	25,1	19,9	27,1	24	16,7	21	20,0
Mês.....	1013,5	25,9	20,0	35,4	16	15,3	2-3	20,3
NOVEMBRO								
1. ^a Década....	1013,0	24,8	18,6	31,4	6	16,3	3	19,4
2. ^a Década....	1007,6	26,0	20,1	31,6	13	18,1	15	21,0
3. ^a Década....	1009,2	26,4	21,0	31,2	27	20,6	26	21,7
Mês.....	1009,9	25,7	19,9	31,6	13	16,3	3	20,7
DEZEMBRO								
1. ^a Década....	1013,1	27,7	20,4	33,6	4	17,2	8	21,4
2. ^a Década....	1009,2	27,4	20,9	31,1	19	18,0	16	21,6
3. ^a Década....	1011,1	31,2	22,6	35,4	28	21,1	26	23,0
Mês.....	1011,1	28,8	21,3	35,4	28	17,2	8	22,0
ANO DE 1950..	1013,7	27,5	20,4	36,0	19-II	14,6	12-13-VII	21,3

Estação: Observatório Meteorológico.

Latitude: S 22° 54'; Longitude, 43° 10' W. Grw. — Altitude (H) { da estação (H) 30m, 35
da cuba do barômetro (Hb) 26m, 49

Fonte: Observatório Meteorológico do Rio de Janeiro — Ministério da Agricultura.

meteorológicas durante o ano de 1950

Umidade relativa (méd.)	PRECIPITAÇÃO				Evaporação em 24 horas (total)	Insolação (total)	VENTO	
	Altura total (m m)	Máx. em 24 hs.		N.º de dias de chuva			Direção predominante	Média (m/s)
		Altura (m m)	Data					
81.1	19,6	10,7	6	3	23,2	54,8	Calma SSE	1,0
79.9	126,5	89,0	20	6	27,1	52,6	Calma SSE	1,3
83.9	85,2	24,3	21	10	22,2	30,8	Calma SSE	1,4
81.6	231,3	89,0	20	19	72,5	138,2	Calma SSE	1,2
82.9	98,6	38,0	4	8	20,2	40,3	Calma SSE	0,6
77.6	79,2	47,1	12	4	28,8	78,7	Calma SSE	0,8
77.3	1,7	0,8	21	4	22,7	62,7	Calma E	1,1
79.5	179,5	47,1	12	16	71,7	181,7	Calma SSE	0,8
72.9	13,1	13,1	10	1	36,1	97,8	Calma SSE	0,8
81.9	32,1	18,8	12	5	16,7	36,9	Calma SSE	0,8
80.0	42,7	20,9	21	6	24,8	62,3	Calma SSE	0,7
78.3	87,9	20,9	21	12	77,6	197,0	Calma SSE	0,8
84.8	166,0	68,0	5	4	16,5	55,3	Calma SSE	0,8
80.7	17,1	12,1	14	4	21,7	70,9	Calma SSE	0,7
79.6	58,1	25,3	29	4	23,1	82,7	Calma SSE	0,7
81.7	241,2	68,0	5	12	61,5	208,9	Calma SSE	0,8
81.7	141,0	95,7	4	3	21,8	69,7	Calma SSE	0,8
78.5	0,7	0,7	18	1	25,0	68,1	Calma SSE	1,4
75.8	9,6	6,5	30	3	74,5	67,6	Calma NW	1,5
78.7	151,3	95,7	4	7	74,5	205,4	Calma SSE	1,2
82.2	4,1	2,6	9	2	18,4	52,4	Calma SSE	1,1
79.6	0,7	0,7	12	1	21,4	59,8	Calma SSE	1,2
76.2	4,4	3,0	25	3	23,7	71,0	Calma SSE	1,3
79.3	9,2	3,0	25	6	63,5	183,2	Calma SSE	1,2
77.4	12,8	11,5	2	2	23,2	56,7	Calma SSE	1,5
74.6	0,0	0,0	—	—	24,5	78,7	Calma SSE	1,4
74.3	0,0	0,0	—	—	30,8	82,3	Calma SSE	1,1
75.4	12,8	11,5	2	2	78,5	217,7	Calma SSE	1,3
82.8	29,2	24,1	2	3	17,6	53,1	Calma SSE	1,4
73.4	0,3	0,3	15	1	34,2	72,4	Calma SSE	1,5
73.9	0,0	0,0	—	—	34,1	89,6	Calma SSE	1,2
76.7	29,5	24,1	2	4	85,9	215,1	Calma SSE	1,4
74.8	0,0	0,0	—	—	26,2	56,1	Calma SSE	1,7
76.8	7,2	6,0	13	2	29,2	54,5	Calma SSE	2,3
76.9	34,0	18,3	23	6	26,9	41,1	Calma SSE	2,6
76.2	41,2	18,3	23	8	82,3	151,7	Calma SSE	2,2
75.2	16,9	14,3	2	3	28,5	43,7	Calma SSE	1,8
82.6	43,6	26,0	20	6	21,7	24,1	Calma SSE	1,7
78.0	25,3	12,6	31	3	29,9	50,7	Calma SSE	2,7
78.6	85,8	26,0	20	12	80,1	118,5	Calma SSE	2,1
80.3	24,7	19,4	1	6	25,1	35,7	Calma SSE	2,5
83.4	46,1	28,4	18	5	21,2	43,9	Calma SSE	2,2
84.0	45,9	11,9	22	10	19,7	25,2	Calma SSE	1,7
82.6	116,7	28,4	18	21	66,0	104,8	Calma SSE	2,1
79.5	169,6	151,3	6	4	24,8	57,4	Calma SSE	1,7
79.4	75,8	54,4	14	7	23,1	43,9	Calma SSE	1,6
71.8	0,0	0,0	—	—	37,5	98,6	Calma SSW	1,6
76.9	245,4	151,3	6	11	85,4	199,9	Calma SSE	1,6
78.8	1431,8	151,3	6-XII.	130	899,5	2122,1	Calma SSE	1,3

26 — Resumo das principais observações

MESES	Pressão atmosférica A - O M - B	TEMPERATURA DO AR (°C)						Tempe- ratura sensível média
		Média da máxima	Média da mínima	Máxima absoluta		Mínima absoluta		
				Graus	Data	Graus	Data	
JANEIRO								
1.ª Década		28.5	21.9	32.4	7	19.8	9	22.3
2.ª Década		29.8	22.5	35.0	15	21.3	11	23.4
3.ª Década		32.0	23.4	34.2	21—31	22.3	29	23.9
Mês		30.1	22.6	35.0	15	19.8	9	23.2
FEVEREIRO								
1.ª Década		30.8	23.2	34.7	6	20.6	10	23.4
2.ª Década		29.0	22.3	34.9	19	20.6	11	22.6
3.ª Década		29.2	22.5	33.5	22	21.4	28	23.3
Mês		29.7	22.7	34.9	19	20.6	10—11	23.1
MARÇO								
1.ª Década		28.4	22.0	34.1	4	20.8	2—8	22.6
2.ª Década		29.5	22.8	33.2	12	21.1	20	23.5
3.ª Década		26.7	21.3	29.9	23	19.2	27	22.4
Mês		28.2	22.0	34.1	4	19.2	27	22.8
ABRIL								
1.ª Década		24.7	21.2	32.4	1	20.2	8	22.3
2.ª Década		25.3	19.0	28.5	14	17.0	16	19.6
3.ª Década		24.8	18.3	27.4	30	16.3	23	19.0
Mês		25.8	19.5	32.4	1	16.3	23	20.3
MAIO								
1.ª Década		25.5	19.6	26.4	9—10	18.4	7	20.7
2.ª Década		26.5	19.8	29.9	16	18.2	11	20.5
3.ª Década		24.9	18.2	27.4	29	16.4	31	18.7
Mês		25.6	19.2	29.9	16	16.4	31	20.0
JUNHO								
1.ª Década		24.0	16.6	29.7	6	14.4	3	17.5
2.ª Década		24.8	17.6	29.3	13	15.9	17	18.6
3.ª Década		25.8	17.3	29.2	25	14.9	24	18.2
Mês		24.9	17.2	29.7	6	14.4	3	18.1
JULHO								
1.ª Década		22.7	15.8	25.2	3	13.1	7	16.5
2.ª Década		24.2	15.5	27.5	20	14.0	14	16.6
3.ª Década		24.3	16.3	29.2	30	14.3	27	17.2
Mês		23.7	15.9	29.2	30	13.1	7	16.8
AGOSTO								
1.ª Década		23.5	16.5	29.8	2	14.8	5	17.4
2.ª Década		23.5	15.6	27.2	20	13.7	18	15.9
3.ª Década		23.4	16.4	29.8	27—28	14.8	26—30	17.4
Mês		23.5	16.2	29.8	2-27-28	13.7	18	16.9
SETEMBRO								
1.ª Década		24.5	16.9	30.5	6	15.0	2	17.8
2.ª Década		24.6	17.8	30.2	14	15.9	19	18.4
3.ª Década		25.4	17.9	32.8	29	14.5	30	18.8
Mês	62.6	24.8	17.5	32.8	29	14.5	30	18.3
OUTUBRO								
1.ª Década		24.6	17.8	29.8	10	15.0	1	17.9
2.ª Década		27.6	20.6	37.2	18	18.3	20	21.3
3.ª Década		25.3	19.7	30.0	28	17.3	31	19.8
Mês	60.2	25.9	19.4	37.2	18	15.0	1	19.7
NOVEMBRO								
1.ª Década		26.0	19.6	31.6	3	17.4	10	20.6
2.ª Década		29.8	21.8	35.9	14	19.9	11—12	22.4
3.ª Década		26.6	20.2	33.3	24	16.7	27	21.2
Mês	59.5	27.5	20.5	35.9	14	16.7	27	21.4
DEZEMBRO								
1.ª Década		27.7	20.4	33.6	4	17.2	8	21.4
2.ª Década		27.4	20.9	31.1	19	18.0	16	21.6
3.ª Década		31.2	22.6	35.4	28	21.1	26	23.0
Mês	59.2	28.2	21.3	35.4	28	17.2	8	22.0

meteorológicas durante o ano de 1951

Umidade relativa média	PRECIPITAÇÃO				Evapora- em 24 horas	Insolação total	VENTO	
	Altura total (m m)	Máxima em 24 horas		Número de dias de chuva			Direção predominante	Média (m / s)
		Altura (m m)	Data					
79.4	38.3	9.5	3	9	25.5	37.8	Calma SSE	1.4
82.9	98.5	49.8	16	6	20.8	42.1	Calma SSE	1.6
73.7	8.7	8.3	21	2	39.1	82.8	Calma SSE	1.9
78.7	145.5	49.8	16	17	85.4	162.7	Calma SSE	1.6
75.4	120.7	44.4	9	4	32.5	63.0	Calma SSE	1.3
77.2	26.8	13.7	18	4	30.9	62.4	Calma SSE	2.0
82.0	32.7	16.4	28	5	19.6	61.4	Calma SSE	2.2
78.2	180.2	44.4	9	13	83.0	186.8	Calma SSE	1.8
80.0	43.2	28.4	7	3	24.6	69.2	Calma SSE	1.8
81.0	93.1	77.3	12	4	24.2	73.2	Calma S	2.2
85.5	104.2	40.7	25	5	17.3	40.2	Calma SE	1.5
82.2	240.5	77.3	12	12	66.1	172.6	Calma SSE	1.8
81.5	14.5	4.0	6	6	21.2	56.4	Calma SSE	1.6
78.6	84.9	52.6	15	4	24.1	66.3	Calma SSE	2.0
76.8	22.3	9.0	21	5	24.0	58.2	Calma SSE	1.9
79.0	121.7	52.6	15	15	69.3	180.9	Calma SSE	1.8
83.2	49.2	46.9	3	4	19.7	55.2	Calma SSE	1.6
78.7	14.8	8.8	19	3	23.2	67.4	Calma S	1.6
76.6	55.7	31.5	30	5	28.6	64.4	Calma SSE	2.0
79.5	119.7	46.9	3	12	71.5	187.0	Calma SSE	1.7
75.9	14.8	9.0	7	4	22.3	61.4	Calma SSE	1.3
79.4	0.0	0.0	—	—	19.9	76.0	Calma SSE	1.6
76.3	0.0	0.0	—	—	25.7	67.4	Calma SSE	1.2
77.2	14.8	9.0	7	4	67.9	204.8	Calma SSE	1.4
77.0	11.4	6.0	4	3	21.5	58.6	Calma NNW	1.7
74.0	0.0	0.0	—	—	24.3	87.6	Calma SSE	1.5
74.5	0.6	0.6	23	1	26.9	85.6	Calma NNW	1.8
75.2	12.0	6.0	4	4	72.7	231.8	Calma NNW	1.7
78.1	14.7	13.7	5	2	21.6	48.1	Calma NW	1.5
71.9	0.0	0.0	—	—	27.1	73.2	Calma SSE	2.2
78.6	6.9	2.8	29	4	22.3	51.7	Calma SSE	1.8
76.2	21.6	13.7	5	6	71.0	173.0	Calma SSE	1.8
74.9	0.0	0.0	—	—	28.1	62.7	Calma SSE	1.7
77.1	0.2	0.2	19	1	19.9	45.7	Calma SSE	1.4
76.9	2.8	1.1	21	3	26.9	44.5	Calma SSE	1.6
76.3	3.0	1.1	21	4	74.9	152.9	Calma SSE	1.6
69.2	3.2	2.8	10	2	31.0	61.4	Calma SSE	1.9
81.0	42.9	20.2	20	5	23.5	34.6	Calma SSE	2.1
79.0	11.6	3.7	29	4	27.4	54.1	Calma SSE	2.3
76.4	57.7	20.2	20	11	81.9	150.1	Calma SSE	2.1
79.3	9.8	5.0	9	3	25.1	47.4	Calma SSE	1.8
78.3	0.6	0.6	20	1	28.9	46.8	Calma SSE	1.1
81.1	38.3	13.8	28	4	23.4	27.9	Calma SSE	1.1
79.6	48.7	13.8	28	8	77.4	122.1	Calma SSE	1.3
79.5	169.6	151.3	6	4	24.8	57.4	Calma SSE	1.7
79.4	75.8	54.4	14	7	23.1	43.9	Calma SSE	1.6
71.8	0.0	0.0	—	0	37.5	98.5	Calma SSW	1.6
76.9	245.4	151.3	6	11	85.4	199.9	Calma SSE	1.6




II — POPULAÇÃO

II - POPULAÇÃO

POPULAÇÃO EM 1-7-50

DISTRITO FEDERAL

CADA SÍMBOLO REPRESENTA 10.000 HABITANTES



1000

1000

1000

1000

1000

1000

1000

1000

27 — População de fato, segundo as principais características — Distrito Federal — 1-7-1950

DISCRIMINAÇÃO	DISTRITO FEDERAL	
	Números absolutos	%
POPULAÇÃO TOTAL.....	2.377.451	100,0
SEGUNDO O SEXO:		
Homens.....	1.162.790	49,0
Mulheres.....	1.214.661	51,0
SEGUNDO A IDADE: (6)		
Menos de 1 ano.....	61.782	2,6
1 ano.....	52.696	2,2
2 anos.....	50.568	2,1
3 anos.....	48.594	2,0
4 anos.....	44.918	1,9
5 a 9 anos.....	206.220	8,7
10 a 14 anos.....	209.021	8,8
15 a 19 anos.....	241.561	10,1
20 a 24 anos.....	267.268	11,2
25 a 29 anos.....	234.807	9,9
30 a 34 anos.....	371.842	15,7
40 a 49 anos.....	273.419	11,5
50 a 59 anos.....	171.424	7,2
60 a 69 anos.....	93.633	4,0
70 a 79 anos.....	33.307	1,4
80 e mais anos.....	9.712	0,4
Idade ignorada.....	6.679	0,3
SEGUNDO A NACIONALIDADE:		
Brasileiro nato.....	2.166.272	91,1
Brasileiros naturalizados.....	14.573	0,6
Estrangeiros.....	195.881	8,2
Sem declaração de nacionalidade.....	725	00,3
SEGUNDO A RELIGIÃO:		
Católicos romanos.....	2.065.371	86,9
Protestantes.....	83.940	3,5
Espíritas.....	123.775	5,2
Ortodoxos.....	3.321	0,1
Israelitas.....	25.222	1,1
Outras religiões.....	14.705	0,6
Sem religião e sem declaração de religião.....	61.117	2,6
SEGUNDO A CÔR:		
Branco.....	1.660.834	69,9
Pretos.....	292.524	12,3
Amarelos.....	1.032	00,4
Pardos.....	415.935	17,5
Sem declaração de côr.....	7.126	0,3
SEGUNDO O ESTADO CONJUGAL:		
Solteiros.....	726.190	42,6
Casados.....	817.023	48,0
Desquitados e divorciados.....	9.919	0,6
Vívidos.....	146.557	8,6
Sem declaração de estado conjugal.....	3.963	0,2
SEGUNDO A INSTRUÇÃO:		
Sabem ler e escrever.....	1.435.598	84,3
Não sabem ler e escrever.....	260.426	15,3
Sem declaração de instrução.....	7.628	0,5
SEGUNDO A ATIVIDADE PRINCIPAL:		
Agricultura, pecuária e silvicultura.....	17.938	0,9
Indústrias extrativas.....	6.463	0,3
Indústrias de transformação.....	250.665	13,1
Comércio de mercadorias.....	123.526	6,4
Comércio de imóveis e valores mobiliários, crédito, seguro e capitalização.....	25.683	1,3
Prestação de serviços.....	230.219	11,2
Transportes, comunicações e armazenagem.....	89.949	4,6
Profissões liberais.....	13.530	0,7
Atividades sociais.....	71.770	3,7
Administração pública, Legislativo, Justiça.....	45.584	2,3
Defesa Nacional e Segurança Pública.....	78.710	4,1
Atividades domésticas não remuneradas e atividades escolares discentes.....	822.804	43,0
Atividades não compreendidas nos demais ramos, atividades mal definidas ou não declaradas.....	6.149	0,3
Condições inativas.....	129.683	6,7

28 — Resultados dos Recenseamentos Gerais (Distrito Federal)

ANOS	DISTRITO FEDERAL	
	Números absolutos	Índices (1872 = 100)
1872.....	274.972	100
1890.....	522.651	190
1906.....	811.443	295
1920.....	1.157.873	421
1940.....	1.764.141	642
1950.....	2.377.451	865

NOTA — Os resultados dos Recenseamentos de 1900, na parte referente ao Distrito Federal, foram cancelados.

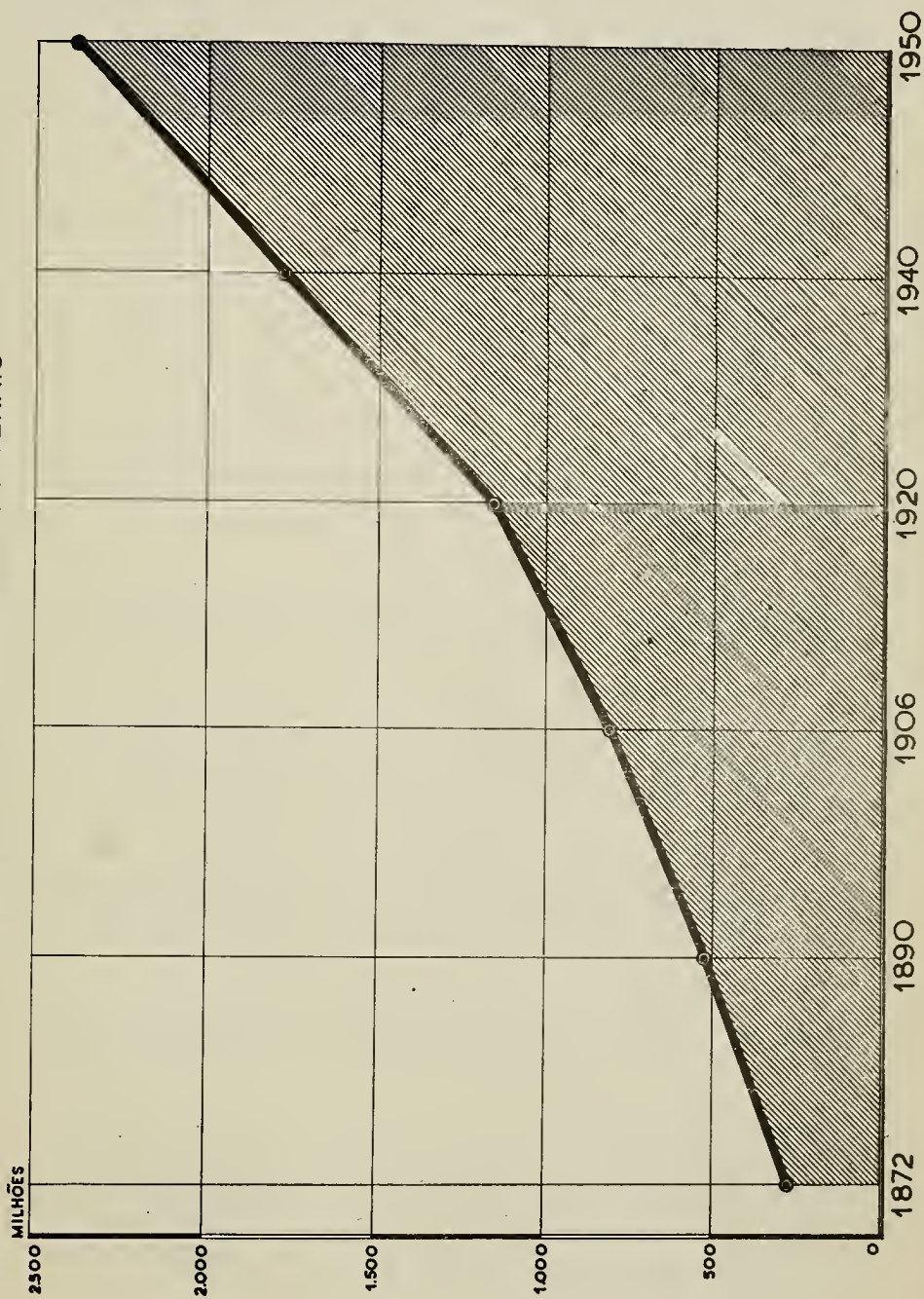
FONTE — Departamento Nacional de Recenseamento.

29 — População presente discriminada por sexo, segundo grupos de idade — 1940 e 1950

IDADE (Anos completos)	1940			1950		
	Homens	Mulheres	Total	Homens	Mulheres	Total
0 a 4 anos.....	92.038	90.809	182.847	130.701	127.857	258.558
5 a 9 anos.....	87.672	87.056	174.818	103.293	102.927	206.220
10 a 14 anos.....	87.186	91.212	178.398	100.920	108.101	209.021
15 a 19 anos.....	83.020	91.314	174.334	115.322	126.239	241.561
20 a 24 anos.....	90.847	90.847	181.379	131.466	135.802	267.268
25 a 29 anos.....	89.138	87.215	176.433	117.193	117.614	234.807
30 a 34 anos.....	79.539	72.153	151.692	195.695	97.227	192.922
35 a 39 anos.....	70.636	63.969	134.605	88.177	90.743	178.920
40 a 44 anos.....	57.633	52.557	110.190	75.026	73.220	148.246
45 a 49 anos.....	44.244	42.211	86.455	62.877	62.296	125.173
50 a 54 anos.....	36.223	35.670	71.893	48.644	50.222	98.866
55 a 59 anos.....	23.613	25.212	48.825	34.460	38.098	72.558
60 a 64 anos.....	15.332	19.923	35.455	26.449	31.676	58.125
65 a 69 anos.....	9.020	13.087	22.116	15.148	20.360	35.508
70 a 74 anos.....	5.054	9.707	13.761	8.123	13.587	21.710
75 a 79 anos.....	2.552	5.218	7.770	3.779	7.818	11.597
80 e mais.....	1.785	5.124	6.909	2.439	7.273	9.712
Ignorada.....	2.783	3.478	6.261	3.078	3.601	6.679
TOTAL.....	878.299	885.842	1.764.141	1.162.790	1.214.661	2.377.451

FONTE: Serviço Nacional de Recenseamento.

POPULAÇÃO DO DISTRITO FEDERAL SEGUNDO OS RESENSEAMENTOS GERAIS





30 — População de Fato, População de Direito e moradores Presentes, por Sexo, Segundo as Pretorias e Circunscrições Fiscais — 1940

PRETORIAS E CIRCUNSCRIÇÕES	POPULAÇÃO DE FATO			POPULAÇÃO DE DIREITO			MORADORES PRESENTES NA DATA DO CENSO		
	Total	Homens	Mulher.	Total	Homens	Mulher.	Total	Homens	Mulher.
DISTRITO FEDERAL (*)	1 764 141	878 299	885 842	1 752 852	871 310	881 542	1 731 633	858 116	870 519
1.ª Pretoria..	18 509	11 223	7 286	16 743	10 067	6 676	16 400	9 835	6 565
1. Candelária..	1 812	1 126	686	1 749	1 075	674	1 734	1 065	669
2. São José...	9 256	5 665	3 591	8 178	5 044	3 134	8 017	4 948	3 069
3. Ajuda.....	7 441	4 432	3 009	6 816	3 948	2 868	6 649	3 822	2 827
2.ª Pretoria	93 069	53 632	39 437	91 304	51 912	39 392	89 674	50 669	39 005
4. S. Domingos	7 498	4 363	3 135	7 408	4 274	3 134	7 275	4 170	3 105
5. Sacramento	7 858	4 927	2 931	7 387	4 504	2 883	7 205	4 373	2 832
6. Ilhas.....	22 935	12 583	10 352	22 495	12 129	10 366	22 015	11 753	10 262
7. Santa Rita.	15 987	9 989	5 998	15 466	9 505	5 961	15 239	9 338	5 901
8. Gamboa....	38 791	21 770	17 021	38 548	21 500	17 048	37 540	21 035	16 905
3.ª Pretoria	95 633	54 293	41 340	93 903	52 885	41 018	92 796	52 112	40 684
9. St.º Antonio	32 903	19 163	13 740	32 376	18 746	13 630	31 859	18 385	13 474
10. Santana....	20 290	12 342	7 948	19 600	11 678	7 922	19 359	11 502	7 857
11. Esp. Santo.	42 440	22 788	19 652	41 927	22 461	19 466	41 578	22 225	19 353
4.ª Pretoria	307 921	140 067	167 854	303 718	138 450	165 268	297 961	135 190	162 771
12. St.ª Teresa.	61 476	30 285	31 191	60 763	29 920	30 843	59 855	29 263	30 492
13. Glória.....	61 728	28 299	33 429	60 130	27 410	32 720	59 121	26 817	32 304
14. Lagoa.....	54 992	24 522	30 470	54 191	24 281	29 910	52 956	23 613	29 313
15. Copacabana	74 133	31 309	42 824	73 217	31 169	42 047	71 405	30 151	51 254
16. Gávea.....	55 592	25 652	29 940	55 417	25 670	29 747	54 624	25 246	29 378
5.ª Pretoria	259 918	120 059	139 859	259 377	120 152	139 225	255 822	118 018	137 804
17. Eng. Velho.	37 796	17 673	20 123	37 550	17 611	19 939	37 033	17 284	19 749
18. R. Comprido	61 957	29 479	32 478	61 899	29 531	32 368	61 055	29 027	32 028
19. Tijuca.....	64 499	28 921	35 578	64 072	28 757	35 315	63 286	28 246	54 990
20. Andaraí....	95 666	43 986	51 680	95 856	44 253	51 603	94 448	43 411	51 037
6.ª Pretoria	218 300	107 222	111 078	218 251	107 280	110 971	215 856	105 761	110 095
21. Eng. Novo.	78 631	38 436	40 195	78 618	38 436	40 182	77 746	37 869	39 877
22. Méier.....	68 685	32 415	36 270	68 690	32 500	36 190	67 994	32 076	35 918
23. S. Cristóvão	70 984	36 371	34 613	70 943	36 544	34 599	70 116	35 816	34 300
7.ª Pretoria	604 705	302 901	301 804	606 671	304 564	302 107	601 361	301 256	300 105
24. Piedade....	84 269	41 894	42 375	84 557	42 124	42 433	83 841	41 675	42 166
25. Penha.....	95 359	48 055	47 304	95 762	48 428	47 334	94 672	47 747	46 925
26. Irajá.....	77 905	38 776	39 129	78 213	39 076	39 137	77 416	38 542	38 874
27. Pavuna....	56 173	27 913	28 260	56 581	28 154	28 427	55 993	27 821	28 172
28. Madureira.	111 333	55 497	55 836	111 484	55 663	55 816	110 852	55 260	55 592
29. Anéhieta...	35 891	18 145	17 746	35 961	18 198	17 763	35 763	18 075	17 688
30. Jacarepaguá	71 425	37 309	34 116	71 574	37 462	34 112	70 942	37 082	33 860
31. Inhaúma...	72 350	35 312	37 038	72 539	35 455	37 085	71 882	35 054	36 828
8.ª Pretoria	161 212	84 321	76 891	160 642	83 822	76 820	159 522	83 097	76 425
32. C. Grande..	35 035	18 017	17 018	34 968	17 987	16 981	34 715	17 823	16 892
33. Guaratiba..	14 644	7 562	7 082	14 599	7 542	7 057	14 568	7 525	7 043
34. Santa Cruz	21 146	10 961	10 185	21 063	10 868	10 195	20 966	10 806	10 160
35. Realengo..	90 387	47 781	42 806	90 012	47 425	42 587	89 273	46 943	42 330

(*) — Incluída a população recenseada em trens, navios e aviões.

31 — População de Fato, por Sexo e Côr, Segundo as Pretorias e Circunscrições — 1940

PRETORIAS E CIR- CUNSCRIÇÕES	Branco		Pretos		Amarelos		Pardos		Pessoas de côr não declarada	
	H	M	H	M	H	M	H	M	H	M
DISTRITO FEDERAL (*)	642 207	612 146	88 451	111 072	889	661	145 179	160 254	1 573	1 709
1. ^a Pretoria	9 893	6 100	611	731	12	4	696	440	11	11
1. Candelária .	966	575	32	30	3	—	123	78	2	3
2. São José...	5 131	3 054	276	360	3	4	251	170	4	3
3. Ajuda.....	3 796	2 471	303	341	6	—	322	192	5	5
2. ^a Pretoria	40 424	28 897	4 010	3 463	42	19	9 008	6 932	144	126
4. S. Domingos	3 826	2 749	142	122	3	1	385	260	7	3
5. Sacramento	4 346	2 563	126	116	4	—	442	251	9	1
6. Ilhas.....	8 422	7 027	972	901	9	6	3 108	2 349	72	69
7. Santa Rita.	8 422	5 035	421	262	11	4	1 124	693	11	4
8. Gamboa....	15 408	11 523	2 349	2 062	15	8	3 949	3 379	49	49
3. ^a Pretoria	45 654	33 113	2 274	2 659	121	13	6 177	5 510	67	45
9. St. António	16 613	11 238	594	818	80	3	1 855	1 656	21	15
10. Santana....	10 694	6 741	432	378	21	4	1 171	818	24	13
11. Esp. Santo.	18 347	15 134	1 248	1 463	2	6	3 151	3 032	22	17
4. ^a Pretoria	112 388	119 946	12 649	23 877	170	118	14 623	23 453	237	460
12. St.ª Teresa.	25 092	23 535	1 857	3 064	37	17	3 258	4 498	41	77
13. Glória.....	23 486	24 916	2 001	4 015	36	27	2 740	4 372	36	99
14. Lagoa.....	19 287	21 200	1 855	3 964	19	14	3 178	5 177	83	115
15. Copacabana	26 901	31 523	2 410	6 719	42	45	1 932	4 453	24	84
16. Cávca.....	17 522	18 772	4 526	6 115	36	15	3 515	4 933	53	85
5. ^a Pretoria	95 713	102 630	11 041	18 764	72	69	13 097	18 180	136	216
17. Esp. Velho..	15 225	15 813	711	1 829	17	15	1 696	2 447	24	19
18. R. Comprido	21 807	22 304	3 453	4 785	14	12	4 170	5 236	35	51
19. Timba.....	21 600	24 321	3 667	6 109	22	21	3 501	4 955	41	62
20. Andaraí....	36 991	39 992	3 210	6 041	19	21	3 730	5 542	36	84
6. ^a Pretoria	80 603	79 511	13 227	15 985	37	33	13 109	15 347	246	202
21. Esp. Novo..	28 059	27 889	5 000	7 159	10	9	4 254	5 032	130	113
22. Méier.....	24 584	26 131	4 650	5 895	3	3	3 151	4 178	47	63
23. S. Cristóvão	27 987	25 498	2 587	2 931	24	21	5 704	6 177	69	26
7. ^a Pretoria	204 427	196 555	33 224	35 490	261	260	64 548	69 072	441	427
24. Piedade....	30 056	29 175	3 696	4 179	67	69	8 102	8 906	43	46
25. Penha.....	25 256	23 700	3 647	3 893	24	28	9 075	9 628	53	55
26. Irajá.....	27 511	26 782	4 315	4 721	14	14	6 906	7 570	30	42
27. Pavuna....	16 786	16 270	3 657	3 874	27	18	7 364	7 991	79	98
28. Madureira	33 683	32 500	8 222	8 857	19	15	13 518	14 307	55	67
29. Anchieta...	6 880	6 284	2 550	2 567	24	23	5 649	5 812	24	30
30. Jacarepaguá	22 287	20 650	4 050	4 589	43	29	8 800	8 783	120	56
31. Inhaúma....	27 859	29 086	2 239	2 810	43	64	5 134	6 045	37	33
8. ^a Pretoria	50 438	45 147	10 942	10 085	169	145	22 540	21 294	223	222
32. C. Grande..	10 586	9 847	2 836	2 741	10	14	4 508	4 344	77	72
33. Guaratiba..	3 934	3 719	666	598	—	—	2 931	2 739	31	26
34. Santa Cruz	5 687	5 100	1 778	1 693	96	74	3 369	3 284	31	34
35. Realengo...	30 231	26 481	5 662	5 051	63	57	11 741	10 927	84	90

(*) — Incluída a população recenseada em trens, navios e aviões.

32 — População de Fato, por Sexo e Estado Conjugal, Segundo as Pretorias e Circunscrições — 1940

PRETORIAS E CIRCUNSCRIÇÕES	Solteiros		Casados		Viúvos		Separados, des- quitados, divo- rciados		Pessoas de estado conjugal não declarado	
	H	M	H	M	H	M	H	M	H	M
DISTRITO FEDERAL (*)	568 191	505 469	281 147	279 622	13 063	93 109	3 905	5 704	1 993	1 938
1.ª Pretoria	7 058	3 648	3 641	2 629	362	830	142	164	20	15
1. Candelária...	789	374	306	224	24	77	7	9	—	2
2. São José...	3 454	1 815	1 952	1 314	191	390	55	65	13	7
3. Ajuda.....	2 815	1 459	1 383	1 091	147	363	80	90	7	6
2.ª Pretoria	35 592	21 064	15 978	13 672	1 617	4 289	267	276	178	136
4. S. Domingos	2 953	1 595	1 218	1 050	142	29	30	44	20	17
5. Sacramento	3 278	1 458	1 405	1 075	176	3 0	48	40	20	8
6. Ilhas.....	8 657	6 184	3 529	3 249	323	845	45	37	29	37
7. Santa Rita.	6 363	2 832	3 212	2 424	323	681	60	53	1	8
8. Gamboa....	14 341	8 995	6 614	5 874	653	1 084	84	102	78	66
3.ª Pretoria	34 049	21 262	17 175	14 456	1 675	5 106	364	434	30	82
9. St.º Antônio	12 776	7 023	5 512	4 625	630	1 827	207	240	38	25
10. Santana...	7 758	3 885	4 080	3 036	393	941	67	66	44	20
11. Esp. Santo.	14 415	10 354	7 583	6 795	652	2 338	90	128	48	37
4.ª Pretoria	86 027	95 772	49 405	51 295	3 219	18 422	1 045	1 847	371	518
12. St.ª Teresa.	18 852	16 977	10 368	10 258	768	3 523	237	362	60	71
13. Glória.....	17 518	18 981	9 758	9 999	691	3 935	256	422	76	92
14. Lagoa.....	15 057	17 666	8 641	8 913	548	3 396	127	255	149	240
15. Copacabana	18 130	24 493	12 240	13 303	592	4 356	306	605	41	67
16. Gávea.....	16 170	17 655	8 398	8 822	620	3 212	119	203	45	48
5.ª Pretoria	74 289	80 053	41 871	43 054	3 102	15 536	571	943	226	273
17. Eng. Velho	10 765	11 206	6 360	6 410	422	2 322	97	153	29	32
18. R. Comprido	18 691	18 340	9 766	10 076	795	3 769	155	222	72	71
19. Tijuca.....	18 280	21 534	9 726	10 034	710	3 658	126	243	79	109
20. Andaraí....	26 553	28 973	16 019	16 534	1 175	5 787	193	325	46	61
6.ª Pretoria	68 842	62 560	34 867	35 203	2 846	12 438	397	578	270	299
21. Eng. Novo.	25 004	23 126	12 224	12 287	1 015	4 520	146	187	47	75
22. Méier.....	20 620	20 622	10 830	11 492	779	3 874	120	182	66	100
23. S. Cristóvão	23 218	18 812	11 813	11 424	1 052	4 044	131	209	157	124
7.ª Pretoria	198 993	173 401	94 262	96 557	8 070	30 107	957	1 266	619	473
24. Piedade...	27 449	23 938	13 166	13 595	1 094	4 596	132	191	53	55
25. Penha.....	31 014	26 404	15 563	16 039	1 212	4 544	193	243	73	74
26. Irajá.....	25 062	22 173	12 462	12 821	1 093	3 943	109	140	50	52
27. Pavuna...	18 537	16 749	8 483	8 732	715	2 582	100	116	78	81
28. Madureira	37 115	32 854	16 719	17 178	1 491	5 548	127	204	45	52
29. Anchieta...	12 398	10 617	5 208	5 388	466	1 655	44	61	29	25
30. Jacarepaguá	25 200	20 214	10 659	10 462	1 053	3 199	128	157	269	84
31. Inhaúma...	22 218	20 452	12 002	12 342	946	4 040	124	154	22	50
8.ª Pretoria	59 688	47 559	22 301	22 648	2 066	6 350	139	195	127	139
32. C. Grande..	12 610	10 797	4 895	4 876	474	1 291	29	35	9	19
33. Guaratiba..	5 586	4 891	1 729	1 745	205	407	12	14	30	25
34. Santa Cruz.	7 728	6 483	2 932	2 912	283	761	8	12	10	17
35. Realengo...	33 764	25 388	12 745	13 115	1 104	3 891	90	134	78	78

(*) — Incluída a população recenseada em trens, navios e aviões.

33 — População de Fato, por Sexo e Religião, Segundo as Pretorias e Circunscrições — 1940

PRETORIAS E CIRCUNSCRIÇÕES	Brasileiros natos			Brasileiros naturalizados			Estrangeiros			Pessoas de nacionalidade não declarada	
	Total	H	M	Total	H	M	Total	H	M	H	M
DISTRITO FEDERAL (*)	533 698	738 598	795 100	12 963	10 640	2 323	215 670	128 130	87 540	931	879
1.ª Pretoria	12 861	7 316	5 545	408	356	52	5 208	3 535	1 673	16	16
1. Candelária..	1 389	823	566	33	25	8	388	276	112	2	—
2. São José...	5 858	3 245	2 633	244	225	19	3 134	2 186	948	9	11
3. Ajuda.....	5 614	3 248	2 366	131	106	25	1 686	1 673	613	5	5
2.ª Pretoria	73 075	39 931	33 144	969	901	68	18 839	12 671	6 168	129	57
4. S. Domingos	5 281	2 963	2 388	40	33	7	2 167	1 360	807	7	3
5. Sacramento	5 263	3 148	2 115	80	65	15	2 506	1 707	799	7	2
6. Ilhas.....	21 444	11 619	9 825	206	195	11	1 274	764	510	5	6
7. Santa Rita.	10 149	5 833	4 386	277	264	13	5 501	3 850	1 651	42	18
8. Gamboa....	30 938	16 368	14 570	366	344	22	7 391	4 990	2 401	68	28
3.ª Pretoria	68 023	36 126	31 897	935	790	145	26 444	17 235	9 209	142	89
9. St.º Antônio	22 763	12 280	10 483	362	298	64	9 698	6 537	3 161	48	32
10. Santana....	12 728	7 211	5 517	216	183	33	7 256	4 889	2 367	59	31
11. Esp. Santo.	32 532	16 635	15 897	357	309	48	9 490	5 809	3 681	35	26
4.ª Pretoria	252 011	109 019	142 992	3 410	2 428	982	51 990	28 396	23 554	224	286
12. St.ª Teresa	46 489	21 479	25 010	763	593	170	14 103	8 157	5 946	56	65
13. Glória.....	50 930	22 414	28 516	672	463	209	10 035	5 383	4 652	39	52
14. Lagoa.....	46 040	19 405	26 635	533	390	143	8 253	4 653	3 600	74	92
15. Copacabana	59 069	23 545	35 515	1 056	706	350	13 942	7 026	6 916	32	43
16. Gávea.....	49 492	22 176	27 316	386	276	110	5 657	3 177	2 480	23	34
5.ª Pretoria	224 290	99 233	125 057	2 012	1 617	395	33 427	19 109	14 318	100	89
17. Eng. Novo..	31 987	11 206	17 781	412	321	91	5 362	3 128	2 234	18	17
18. R. Comprido	51 944	23 613	28 331	485	410	75	9 499	5 441	4 058	15	14
19. Tijuca.....	57 110	24 617	32 493	480	370	110	6 820	3 884	2 936	50	39
20. Andaraí....	83 249	36 797	46 452	635	516	119	11 746	6 656	5 090	17	19
6.ª Pretoria	193 455	92 025	101 430	1 615	1 404	211	23 060	13 724	9 336	69	101
21. Eng. Novo..	71 064	33 924	37 140	442	378	64	7 089	4 121	2 968	13	23
22. Méier.....	62 339	28 730	33 609	422	326	96	5 836	3 326	2 510	33	55
23. S. Cristóvão	60 052	29 371	30 681	751	700	51	10 135	6 277	3 858	23	23
7.ª Pretoria	552 206	271 185	281 021	3 038	2 622	416	49 092	28 921	20 171	173	196
24. Piedade....	77 838	38 016	39 822	380	326	54	6 018	3 534	2 484	18	15
25. Penha.....	84 760	41 870	42 890	604	517	87	9 907	5 634	4 273	34	54
26. Irajá.....	69 289	33 626	35 663	476	416	60	8 093	4 712	3 381	22	25
27. Pavuna....	51 722	25 242	26 480	240	211	29	4 176	2 443	1 733	17	18
28. Madureira.	103 647	50 784	52 863	498	438	60	7 151	4 254	2 897	21	16
29. Anchieta..	33 950	16 947	17 003	141	126	15	1 786	1 066	720	6	8
30. Jacarepaguá	69 536	33 455	32 077	323	276	47	5 506	3 540	1 966	34	26
31. Inhaúma...	65 464	31 241	34 223	376	312	64	6 455	3 738	2 717	21	34
8.ª Pretoria	153 201	79 445	73 756	453	404	49	7 464	4 422	3 042	50	44
32. C. Grande..	32 909	16 699	16 210	108	100	8	2 008	1 214	794	4	6
33. Guaratiba..	14 203	7 277	6 926	17	14	3	405	264	141	7	12
34. Santa Cruz..	20 339	10 450	9 889	55	51	4	749	457	292	3	—
35. Realengo...	85 750	45 019	40 731	273	239	34	4 302	2 487	1 815	36	26

(*) — Incluída a população recenseada em trens, navios e aviões.

34 — População de Fato por Sexo e Instrução, Segundo as Pretorias e Circunscrições — 1940

PRETORIAS E CIR- CUNSCRIÇÕES	Pessoas de 5 anos e mais de instrução declarada						Pessoas de 5 anos e mais de instrução não declarada		
	Sabem ler e escrever			Não sabem ler nem escrever			Total	H	M
	Total	H	M	Total	H	M			
DISTRITO FEDERAL (*)	1 221 495	640 470	581 025	335 310	133 665	201 645	24 489	12 126	12 363
1.ª Pretoria	15 274	9 598	5 676	2 339	1 193	1 146	104	62	42
1. Candelaria..	1 602	1 029	573	124	55	69	9	7	2
2. São José...	7 314	4 597	2 717	1 434	822	612	66	38	28
3. Ajuda.....	6 358	3 972	2 386	781	316	465	29	17	12
2.ª Pretoria	64 978	40 414	24 564	18 591	8 472	10 119	1 239	649	590
4. S. Domingos	6 098	3 763	2 335	962	379	583	68	37	31
5. Sacramento	6 432	4 235	2 197	1 002	486	516	81	41	40
6. Ilhas.....	13 815	8 068	5 747	5 807	2 813	2 994	420	213	207
7. St.ª Rita...	12 679	8 449	4 230	2 193	1 002	1 191	160	91	69
8. Gamboa....	25 954	15 899	10 055	8 627	3 792	4 835	510	267	243
3.ª Pretoria	74 096	45 131	28 965	14 563	5 661	8 902	907	485	422
9. St.º António	27 594	16 948	10 646	3 670	1 400	2 270	231	111	120
10. Santana....	15 837	10 312	5 525	3 019	1 299	1 720	232	135	97
11. Esp. Santo.	30 665	17 871	12 794	7 874	2 962	4 912	444	239	205
4.ª Pretoria	230 489	109 875	120 614	49 121	16 366	32 755	5 025	2 165	2 860
12. St.ª Teresa.	47 135	24 592	22 543	8 992	3 104	5 888	725	328	397
13. Glória.....	48 787	23 440	25 347	8 111	2 508	5 603	763	357	406
14. Lagoa.....	40 206	18 953	21 253	8 407	2 727	5 680	2 315	904	1 411
15. Copacabana	58 188	25 460	32 719	10 518	3 044	7 474	470	199	271
16. Gávea.....	36 173	17 421	18 752	13 093	4 983	8 110	752	377	375
5.ª Pretoria	194 116	93 607	100 509	41 661	14 363	27 298	2 772	1 386	1 386
17. Eng. Velho..	30 749	14 888	15 861	4 193	1 245	2 948	512	370	142
18. R. Comprido	43 991	22 093	21 898	11 609	4 223	7 386	671	309	362
19. Tijuca.....	46 013	21 347	24 666	12 352	4 542	7 810	936	422	514
20. Andaraí....	73 363	35 279	38 084	13 507	4 353	9 154	653	285	368
6.ª Pretoria	155 738	80 233	75 505	38 448	15 098	23 350	3 062	1 200	1 862
21. Eng. Novo..	55 952	28 765	27 187	14 521	5 547	8 974	574	266	308
22. Méier.....	48 724	23 945	24 779	11 656	4 630	7 026	1 526	453	1 073
23. S. Cristóvão	51 062	27 523	23 539	12 271	4 921	7 350	962	481	481
7.ª Pretoria	392 916	206 765	186 151	124 837	51 885	72 952	8 439	4 656	3 783
24. Piedade....	58 384	30 250	28 134	14 550	5 923	8 627	905	439	466
25. Penha.....	63 911	33 947	29 964	18 430	7 578	10 852	1 037	489	548
26. Irajá.....	50 705	26 540	24 165	16 668	6 983	9 685	693	334	359
27. Pavuna....	33 072	17 703	15 369	13 271	5 373	7 898	1 498	676	822
28. Madureira..	69 902	37 030	32 872	25 067	10 327	14 740	709	360	349
29. Anchieta...	20 075	10 933	9 142	9 768	4 077	5 691	689	350	339
20. Jacarepaguá	42 722	23 030	19 692	17 365	7 909	9 456	2 267	1 717	550
21. Inhaúma...	54 145	27 332	26 813	9 718	3 715	6 003	641	291	350
8. Pretoria	89 557	50 706	38 851	45 355	20 276	25 079	2 851	1 456	1 395
32. C. Grande..	17 188	9 499	7 689	12 098	5 554	6 544	420	219	201
33. Guaratiba..	6 480	3 682	2 798	5 272	2 445	2 827	468	246	222
34. Santa Cruz	10 305	5 721	4 584	7 106	3 272	3 834	451	244	207
35. Realengo...	55 584	31 804	23 780	20 879	9 005	11 874	1 512	747	765

(*) — Incluída a população recenseada em trens, navios e aviões.

35 — População de Fato, por Sexo e Religião,

PRETORIAS E CIRCUNSCRIÇÕES	PESSOAS DE CONDIÇÃO RELIGIOSA DECLARADA											
	Cat. romanos		Protestantes		Ortodoxos		Israelitas		Maometanos		Budistas	
	H	M	H	M	H	M	H	M	H	M	H	M
DISTRITO FEDERAL (*)	775 235	794 066	22 915	22 783	1 573	1 339	10 098	9 645	614	153	263	138
1.ª Pretoria	9 662	6 492	315	192	17	6	117	104	157	7	5	—
1. Candelária...	1 006	626	36	29	1	1	4	—	—	—	4	—
2. São José...	4 900	3 234	139	86	7	3	44	36	155	7	—	—
3. Ajuda.....	3 756	2 632	140	77	9	2	69	68	2	—	1	—
2.ª Pretoria	47 629	35 806	1 870	869	207	167	556	637	156	41	13	3
4. S. Domingos	3 493	2 464	108	95	87	76	355	348	21	4	—	—
5. Sacramento	3 208	2 314	855	60	95	72	144	244	128	35	1	—
6. Ilhas.....	11 510	9 528	346	323	10	7	26	19	3	—	1	2
7. Santa Rita...	9 140	5 563	193	89	9	9	22	18	2	—	6	—
8. Gamboa....	20 278	15 937	368	302	6	3	9	8	2	2	5	1
3.ª Pretoria	47 264	36 507	782	494	127	68	2 130	1 981	118	35	17	3
9. St.º Antônio	16 577	12 120	361	219	75	34	484	490	53	20	14	3
10. Santana....	10 197	6 507	169	79	36	15	1 081	913	53	7	3	—
11. Esp. Santo.	20 490	17 880	252	196	16	19	565	578	12	8	—	—
4.ª Pretoria	120 982	150 047	5 058	5 463	351	334	2 948	2 745	51	17	77	42
12. St.ª Teresa.	26 101	27 757	1 329	1 149	110	86	498	441	24	6	21	6
13. Glória.....	24 688	30 262	796	890	61	64	715	666	9	5	24	14
14. Lagoa.....	21 310	27 123	414	465	28	29	329	316	5	—	13	9
15. Copacabana	25 697	37 374	1 964	2 281	137	143	1 240	1 178	12	6	19	13
16. Gávea.....	23 186	27 531	555	678	15	12	166	144	1	—	—	—
5.ª Pretoria	104 686	125 164	2 728	3 234	345	287	2 237	2 241	47	17	19	9
17. Ens. Velho.	14 845	17 804	336	386	35	25	499	515	—	—	1	—
18. R. Comprido	26 358	29 481	700	837	64	73	448	431	7	—	5	3
19. Tijuca.....	25 506	32 191	737	878	135	100	486	496	12	7	2	1
20. Andaraí....	37 977	45 688	955	1 133	111	89	804	799	28	10	11	5
6.ª Pretoria	94 972	98 702	2 193	2 371	168	161	744	656	17	7	9	8
21. Ens. Novo.	34 017	35 838	754	789	52	66	283	244	5	—	6	4
22. Méier.....	28 173	31 329	704	851	79	68	315	301	10	7	—	1
23. S. Cristóvão	32 782	31 525	735	731	37	27	146	141	2	—	3	3
7.ª Pretoria	270 099	272 017	7 087	7 503	274	236	1 250	1 148	57	17	22	11
24. Piedade...	37 198	37 993	862	962	48	30	132	102	5	—	4	4
25. Penha.....	43 416	43 101	957	1 010	50	39	208	190	10	1	3	1
26. Irajá.....	35 945	35 659	825	892	26	31	212	214	7	1	7	1
27. Pavuna...	25 087	25 555	757	779	8	7	43	45	3	1	1	1
28. Madureira	40 996	50 509	1 374	1 476	34	19	209	176	10	7	2	—
29. Anchieta...	16 091	15 829	699	588	2	3	—	—	1	—	—	—
30. Jacarepaguá	39 190	30 424	1 151	1 166	51	57	83	64	1	1	4	3
31. Inhaúma...	31 007	32 937	552	630	55	50	361	357	20	6	1	1
8.ª Pretoria	75 793	69 069	2 766	2 644	82	79	106	101	11	12	99	62
32. C. Grande..	16 535	15 615	493	465	19	8	14	14	1	—	3	1
33. Guaratiba..	6 972	6 515	358	358	3	6	2	1	—	—	6	—
34. Santa Cruz.	10 090	9 422	286	264	4	3	5	5	—	—	78	55
35. Realengo...	42 196	37 517	1 629	1 557	56	62	85	81	10	12	12	6

(*) — Incluída a população recenseada em trens, navios e aviões.

Segundo as Pretorias e Circunscrições — 1940

PRETORIAS E CIRCUNSCRICÕES	PESSOAS DE CONDIÇÃO RELIGIOSA DECLARADA										Pessoas de cond. religiosa não declarada	
	Xintoístas		Espíritas		Positivistas		De outra religião		Sem religião			
	H	M	H	M	H	M	H	M	H	M	H	M
DISTRITO FEDERAL (*)	17	12	37 946	37 203	348	125	9 605	7 365	6 083	2 875	13 602	10 138
1.ª Pretoria	—	—	348	264	12	3	211	75	146	32	233	111
1. Candelária...	—	—	34	20	—	—	13	6	14	1	14	3
2. São José...	—	—	125	106	7	1	108	38	64	17	116	63
3. Ajuda.....	—	—	189	138	5	2	90	31	68	14	103	45
2.ª Pretoria	1	—	1 546	1 097	12	2	639	319	418	164	585	332
4. S. Domingos	—	—	155	88	2	—	63	24	36	9	43	27
5. Sacramento	1	—	188	106	4	—	176	69	75	15	52	16
6. Ihas.....	—	—	330	263	2	2	96	55	131	80	128	73
7. Santa Rita.	—	—	311	202	3	—	119	52	64	16	120	49
8. Gamboa....	—	—	562	438	1	—	185	119	112	44	242	167
3.ª Pretoria	3	2	1 946	1 419	35	4	636	288	476	109	759	430
9. St.º Antônio	—	—	806	597	17	2	313	123	184	27	279	105
10. Santana....	2	1	362	225	11	2	140	74	89	24	199	101
11. Esp. Santo.	1	1	778	597	7	—	183	91	203	58	281	224
4.ª Pretoria	11	3	3 772	4 066	126	60	1 859	1 386	1 565	797	3 267	2 894
12. St.ª Teresa.	3	1	812	843	31	14	507	349	330	148	519	391
13. Glória.....	—	—	705	770	18	5	385	273	378	161	520	319
14. Lagoa.....	2	—	785	871	11	5	285	234	203	104	1 137	1 314
15. Copacabana	2	2	622	657	45	29	507	403	489	286	575	452
16. Gávea.....	4	—	848	925	21	7	175	127	165	98	516	418
5.ª Pretoria	—	2	5 558	5 962	60	24	1 579	1 313	921	412	1 879	1 194
17. Eng. Velho	—	—	894	901	12	1	252	210	158	82	641	190
18. R. Comprido	—	—	1 085	1 101	11	5	310	246	172	57	319	244
19. Tijuca.....	—	—	1 021	1 212	24	11	344	263	257	113	397	306
20. Andaraí....	—	2	2 558	2 748	13	7	673	594	334	160	522	445
6.ª Pretoria	—	3	5 845	6 127	50	11	1 218	967	626	327	1 380	1 708
21. Eng. Novo.	—	—	2 210	2 398	27	3	491	389	229	108	362	356
22. Méier.....	—	2	2 103	2 264	14	5	366	325	232	142	419	965
23. S. Cristóvão	—	1	1 532	1 465	9	3	361	253	165	77	599	387
7.ª Pretoria	2	2	15 148	14 695	39	13	2 883	2 537	1 449	818	4 591	2 807
24. Piedade....	—	—	2 576	2 402	10	5	333	289	173	97	573	491
25. Penha.....	—	—	2 092	1 939	5	2	539	407	230	127	615	487
26. Irajá.....	—	—	1 583	1 599	2	—	401	366	154	97	314	269
27. Pavuna....	—	—	1 164	1 162	6	1	355	339	115	71	372	299
28. Madureira	1	—	2 788	2 692	8	2	431	390	256	171	458	394
29. Anchieta...	—	2	978	894	—	—	176	155	118	78	240	197
30. Jacarepaguá	—	—	1 674	1 667	1	1	327	301	218	108	1 600	314
31. Inhaúma...	1	—	2 383	2 340	7	2	321	290	185	69	419	356
8.ª Pretoria	—	—	3 654	3 567	14	8	544	477	404	215	848	657
32. C. Grande..	—	—	626	598	—	—	103	109	51	30	172	178
33. Guaratiba..	—	—	127	112	—	—	29	15	20	28	45	47
34. Santa Cruz	—	—	363	349	—	—	46	33	37	24	52	30
35. Realengo...	—	—	2 538	2 508	14	8	366	320	296	133	579	102

36 — População de Fato, por Sexo e Ramo da Atividade principal exercida, Segundo as Pretorias e Circunscrições — 1940

PRETORIAS E CIRCUNSCRIÇÕES	PESSOAS DE 10 ANOS E MAIS COM ATIVIDADE NO RAMO INDICADO											
	Agricultura, pecuária, sil- vicultura		Indústrias extrativas		Indústrias de transformação		Comércio de mercadorias		Comércio de imóveis, etc. (1)		Transportes e comunicações	
	H	M	H	M	H	M	H	M	H	M	H	M
DISTRITO FEDERAL (*)	18 198	680	4 469	113	135 477	21 020	101 081	8 389	10 460	1 370	61 197	3 094
1.ª Pretoria	127	9	244	—	1 058	104	2 883	213	346	46	550	8
1. Candelária...	2	—	10	—	91	18	273	29	58	6	70	10
2. São José...	85	3	224	—	494	43	1 685	89	152	20	295	14
3. Ajuda.....	40	6	10	—	473	43	925	95	136	20	185	24
2.ª Pretoria	228	17	738	13	7 965	859	8 394	582	496	38	4 926	180
4. S. Domingos	9	3	6	—	518	43	1 271	134	105	12	164	16
5. Sacramento	22	—	4	1	623	36	1 533	88	96	6	201	18
6. Ilhas.....	144	3	612	7	696	36	1 059	33	90	9	477	29
7. Santa Rita.	8	—	31	1	1 861	121	1 849	98	101	7	1 026	53
8. Gamboa....	45	11	85	4	4 267	623	2 682	229	104	4	3 058	64
3.ª Pretoria	111	17	71	5	9 033	817	10 063	777	634	82	4 239	168
9. St.º Antônio	18	9	24	1	2 952	196	4 047	351	332	51	1 122	86
10. Santana....	25	3	10	2	2 317	144	2 410	154	118	10	830	25
11. Esp. Santo.	68	5	37	2	3 764	477	3 606	272	184	21	2 287	57
4.ª Pretoria	603	84	575	37	18 144	2 414	20 214	2 120	3 616	639	7 030	657
12. St.ª Teresa.	105	11	55	2	4 396	411	5 525	587	670	110	1 700	140
13. Glória.....	129	19	78	6	2 924	296	4 246	537	888	146	1 708	202
14. Lagoa.....	81	15	100	2	2 961	333	3 118	303	475	83	1 385	103
15. Copacabana	129	28	134	23	3 100	140	4 941	502	1 142	221	1 105	142
16. Gávea.....	159	11	208	4	4 763	1 234	2 384	191	441	79	1 132	70
5.ª Pretoria	707	47	207	31	20 222	4 764	17 796	1 756	2 290	328	6 426	726
17. Eng. Velho.	46	9	8	6	2 320	461	2 919	330	409	56	1 201	146
18. R. Comprido	104	8	65	1	4 943	729	4 900	515	438	84	1 616	167
19. Tijuca.....	440	11	66	1	5 019	952	3 631	337	607	87	1 169	152
20. Andaraí....	117	19	68	23	7 940	2 622	6 346	574	836	101	2 440	261
6.ª Pretoria	521	23	786	10	19 472	3 517	12 426	1 081	1 252	115	7 912	541
21. Eng. Novo.	161	8	109	3	6 773	1 092	4 487	361	494	49	2 842	232
22. Méier.....	266	8	124	3	4 830	691	3 751	299	467	32	2 513	190
23. S. Cristóvão	94	7	553	4	7 869	1 734	4 188	421	291	34	2 557	119
7.ª Pretoria	5 787	153	1 115	15	51 276	6 906	24 863	1 586	1 666	114	23 870	646
24. Piedade....	279	5	117	1	6 821	1 027	3 708	245	251	20	3 546	132
25. Penha.....	207	13	303	8	8 616	952	4 378	310	317	21	3 707	90
26. Irajá.....	338	7	141	1	7 448	1 083	3 575	285	224	16	3 042	79
27. Pavuna....	358	16	120	—	5 432	513	1 845	91	116	5	2 185	22
28. Madureira	292	7	202	2	9 774	1 323	4 138	198	200	12	4 594	55
29. Anchieta...	389	10	52	—	3 353	457	1 026	57	41	4	1 472	21
30. Jacarepaguá	3 815	89	141	—	4 010	460	2 379	148	216	10	2 119	73
31. Inhaúma...	109	6	39	3	5 822	1 091	3 814	252	301	26	3 210	174
8.ª Pretoria	10 048	329	622	2	8 253	1 638	4 387	273	147	7	3 931	118
32. C. Grande..	3 177	78	56	—	1 272	38	1 092	76	34	3	878	22
33. Guaratiba..	2 454	133	269	2	148	3	165	9	4	1	124	3
34. Santa Cruz	1 591	40	178	—	516	62	530	29	4	—	460	18
35. Realengo...	2 826	78	119	—	6 317	1 535	2 600	159	105	3	2 469	75

(1) — Comércio de imóveis e valores mobiliários, créditos, seguros e capitalização.

(*) — Incluída a população recenseada em trens, navios e aviões.

36 — População de Fato, por Sexo e Ramo da Atividade Principal Exercida, segundo as Pretorias e Circunscrições — 1940 (Conclusão)

PRETORIAS E CIRCUNSCRICÇÕES	PESSOAS DE 10 ANOS E MAIS COM ATIVIDADES NO RAMO INDICADO										Pessoas de 10 anos e mais em condições ina- tivas, 4	
	Administração pública, etc. 2		Defesa nacional segur. pública		Profissões liberais, etc. 3		Serviços ativid. sociais		Ativ. domésticas ativ. escolares			
	H	M	H	M	H	M	H	M	II	M	II	M
DISTRITO FEDERAL (*)	43 838	11 750	45 400	408	4 187	5 686	77 198	38 859	104 580	534 041	82 414	82 567
1.ª Pretoria	563	233	631	11	571	84	1 974	862	902	4 289	631	604
1. Candelária...	36	25	93	—	91	5	168	71	96	363	69	77
2. São José...	252	102	117	5	194	34	1 052	427	441	2 155	272	289
3. Ajuda.....	275	106	421	6	286	45	754	364	365	1 771	290	238
2.ª Pretoria	1 755	210	4 277	18	548	154	6 983	2 268	4 428	23 513	4 900	3 561
4. S. Domingos	118	40	127	1	91	27	827	311	408	1 858	341	297
5. Sacramento	161	37	123	1	145	32	959	273	422	1 778	292	302
6. Ilhas.....	830	73	2 196	9	95	33	705	268	1 393	5 979	1 371	1 124
7. Santa Rita.	218	25	700	4	97	24	1 766	452	683	3 765	757	463
8. Gamboa....	428	35	1 131	3	120	38	2 726	964	1 522	10 135	2 139	1 375
3.ª Pretoria	1 852	348	2 741	21	856	229	9 092	3 714	4 374	24 871	5 143	4 084
9. St.º Antônio	805	224	1 039	11	563	133	3 921	1 664	1 683	8 386	1 241	1 123
10. Santana....	368	40	974	3	127	22	2 218	624	858	4 974	820	688
11. Esp. Santo.	679	84	728	7	166	74	2 953	1 426	1 833	11 511	3 082	2 273
4.ª Pretoria	9 524	4 238	4 628	51	5 187	1 980	15 698	10 984	20 965	105 206	11 319	16 749
12. St.ª Teresa.	1 423	496	779	8	954	405	4 140	2 539	3 526	19 032	2 445	2 729
13. Glória.....	2 055	1 038	884	14	1 320	490	3 172	2 906	5 040	20 766	2 064	2 930
14. Lagoa.....	1 715	743	1 098	8	671	318	2 905	2 297	3 552	17 988	2 553	4 202
15. Copacabana	2 570	1 353	1 206	11	1 557	503	2 830	1 653	5 383	29 511	2 262	4 063
16. Gávea....	1 761	608	571	10	595	264	2 651	1 589	3 464	17 909	1 995	2 825
5.ª Pretoria	7 040	3 716	3 986	51	3 077	1 692	9 718	6 064	17 665	87 256	9 584	11 844
17. Eng. Velho.	1 166	710	839	8	471	348	1 617	1 014	2 756	12 830	1 370	1 770
18. R. Comprido	1 308	591	772	14	679	311	3 165	1 889	3 598	20 383	2 348	2 210
19. Tijuca.....	1 733	1 093	843	11	943	623	1 860	1 245	4 963	22 061	2 479	3 760
20. Andaraí....	2 833	1 322	1 532	18	984	410	3 076	1 916	6 348	31 982	3 387	4 104
6.ª Pretoria	5 552	1 551	5 804	84	1 475	677	7 620	4 207	13 156	67 479	9 885	10 764
21. Eng. Novo.	1 961	665	2 224	49	543	245	2 594	1 430	5 234	25 539	3 246	3 079
22. Méier.....	1 906	568	1 400	15	508	262	2 030	1 152	4 401	22 051	3 299	4 070
23. S. Cristóvão	1 685	318	2 180	20	424	170	2 996	1 625	3 521	19 889	3 340	3 615
7.ª Pretoria	13 098	1 169	14 136	111	2 146	756	21 495	9 214	34 287	179 145	31 928	25 970
24. Piedade....	2 164	209	2 063	22	353	108	2 909	1 390	5 312	25 095	4 141	4 001
25. Penha.....	1 995	124	1 929	18	409	122	4 168	1 678	5 579	28 378	4 444	3 983
26. Irajá.....	1 499	129	1 284	12	273	106	3 051	1 267	4 165	23 473	4 042	3 147
27. Pavuna....	1 061	56	950	5	125	40	1 977	763	2 737	15 651	3 066	2 957
28. Madureira..	2 307	108	3 268	24	249	68	3 526	1 409	6 010	34 003	5 728	3 481
29. Anchieta...	603	24	928	4	73	26	1 057	405	1 910	10 141	1 976	1 572
30. Jacarepaguá	1 554	152	1 913	15	279	130	2 423	1 044	4 118	19 431	5 363	3 873
31. Inhaúma...	1 915	367	1 801	11	385	156	2 384	1 258	4 456	22 973	3 168	2 956
8.ª Pretoria	4 396	275	7 538	61	286	107	4 585	1 538	8 761	42 130	8 927	8 948
32. C. Grande..	1 218	60	301	4	78	35	817	259	1 815	8 832	2 126	2 783
33. Guaratiba..	365	13	63	1	6	—	239	84	794	3 986	651	590
34. Santa Cruz	818	24	297	3	27	15	964	183	1 098	5 529	1 246	1 403
35. Realengo...	1 995	178	6 877	53	175	57	2 565	1 012	5 054	23 783	4 904	4 172

(2) — Administração pública, justiça, ensino público, 3 Profissões liberais, culto, ensino particular, administração privada. 4 Condições inativas, atividades não compreendidas nos demais ramos, condições ou atividades mal definidas ou não declaradas.

(*) — Incluída a população recenseada em trens, navios e aviões.

Year	Month	Day	Event	Location	Notes
1900	Jan	1
1900	Jan	2
1900	Jan	3
1900	Jan	4
1900	Jan	5
1900	Jan	6
1900	Jan	7
1900	Jan	8
1900	Jan	9
1900	Jan	10
1900	Jan	11
1900	Jan	12
1900	Jan	13
1900	Jan	14
1900	Jan	15
1900	Jan	16
1900	Jan	17
1900	Jan	18
1900	Jan	19
1900	Jan	20
1900	Jan	21
1900	Jan	22
1900	Jan	23
1900	Jan	24
1900	Jan	25
1900	Jan	26
1900	Jan	27
1900	Jan	28
1900	Jan	29
1900	Jan	30
1900	Jan	31

NASCIMENTOS

37 — Nascidos vivos segundo a circunscrição e a filiação — 1950-51

CIRCUNSCRIÇÕES	LEGÍTIMOS		ILEGÍTIMOS		TOTAL	
	1950	1951	1950	1951	1950	1951
1.º.....	2.398	2.408	444	478	2.842	2.886
2.º.....	567	531	94	96	661	627
3.º.....	1.333	1.303	24	28	1.357	1.331
4.º.....	2.544	2.388	198	165	2.742	2.553
5.º.....	4.344	4.758	260	271	4.604	5.029
6.º.....	456	463	121	109	577	572
7.º.....	1.383	1.291	307	293	1.690	1.584
8.º.....	3.574	3.761	339	144	3.913	3.905
9.º.....	1.121	1.259	136	211	1.257	1.470
10.º.....	5.456	6.250	839	878	6.295	7.128
11.º.....	6.448	6.582	1.007	1.043	7.455	7.625
12.º.....	6.425	6.492	1.393	1.408	7.818	7.900
13.º.....	3.165	3.418	941	1.015	4.106	4.433
14.º.....	6.742	7.204	1.253	1.295	7.995	8.499
TOTAL.....	45.956	48.108	7.356	7.434	53.312	55.542

FONTE — Serviço Federal de Bioestatística.

38 — Nascidos vivos segundo a hora — 1950-51

Circunscrições	DIA		NOITE		IGNORADA		TOTAL	
	1950	1951	1950	1951	1950	1951	1950	1951
1.º.....	1.481	1.498	1.361	1.388	—	—	2.842	2.886
2.º.....	292	325	369	302	—	—	661	627
3.º.....	706	657	651	674	—	—	1.357	1.331
4.º.....	1.474	1.388	1.268	1.165	—	—	2.742	2.553
5.º.....	2.379	2.563	2.225	2.463	—	3	4.604	5.029
6.º.....	293	284	284	288	—	—	577	572
7.º.....	889	799	801	785	—	—	1.690	1.584
8.º.....	1.949	2.033	1.964	1.872	—	—	3.913	3.905
9.º.....	619	751	638	719	—	—	1.257	1.470
10.º.....	3.191	3.617	3.104	3.510	—	1	6.295	7.128
11.º.....	3.801	3.877	3.654	3.748	—	—	7.455	7.625
12.º.....	3.886	4.110	3.931	3.790	1	—	7.818	7.900
13.º.....	2.009	2.187	2.097	2.245	—	1	4.106	4.433
14.º.....	4.102	4.380	3.893	4.119	—	—	7.995	8.499
TOTAL.....	27.071	28.469	26.240	27.068	1	5	53.312	55.542

FONTE — Serviço Federal de Bioestatística.

39 — Nascidos vivos segundo a gemelidade, inclusive nati-morto — 1950 / 51

CIRCUNSCRIÇÕES	Homem e Homem		Mulher e Mulher		Homem e Mulher		Total	
	1950	1951	1950	1951	1950	1951	1950	1951
1.º.....	12	2	6	11	7	8	25	21
2.º.....	3	1	1	1	3	1	7	3
3.º.....	4	5	2	4	4	2	10	11
4.º.....	4	7	4	12	3	7	11	26
5.º.....	9	15	13	11	13	16	35	42
6.º.....	1	5	2	—	2	2	5	7
7.º.....	7	1	5	9	6	6	18	16
8.º.....	10	13	11	12	5	12	26	37
9.º.....	4	3	—	4	1	2	5	9
10.º.....	22	14	13	14	12	14	47	42
11.º.....	20	22	14	28	16	12	50	62
12.º.....	14	22	19	16	14	13	47	52
13.º.....	13	10	16	6	12	13	41	29
14.º.....	19	16	26	24	12	22	57	62
TOTAL.....	142	136	132	153	110	130	384	419

FONTE: Serviço Federal de Bioestatística.

40 — Nascidos vivos segundo a côr e sexo — 1950 / 51

ESPECIFICAÇÃO	HOMEM		MULHER		TOTAL	
	1950	1951	1950	1951	1950	1951
Branca.....	19.494	20.283	18.446	19.148	37.940	39.431
Parda.....	6.515	6.856	6.106	6.602	12.625	13.458
Preta.....	1.397	1.361	1.342	1.286	2.739	2.647
Amarela.....	2	—	4	—	6	—
Ignorada.....	1	4	1	2	2	6
TOTAL.....	27.413	28.504	25.899	27.038	53.312	55.542

FONTE: Serviço Federal de Bioestatística.

41 — Nascidos vivos segundo a nacionalidade dos pais — 1950 / 51

NACIONALIDADE DOS PAIS	NACIONALIDADE DAS MÃES							
	Brasileira		Estrangeira		Nac. ignorada		Total	
	1950	1951	1950	1951	1950	1951	1950	1951
Brasileiros.....	48.649	50.707	271	275	198	273	49.116	51.255
Estrangeiros.....	1.473	1.413	995	1.016	11	7	2.479	2.436
Nacionalidade ignorada.....	1.681	1.800	6	11	30	40	1.717	1.851
TOTAL.....	51.801	53.920	1.272	1.302	239	320	53.312	55.542

FONTE: Serviço Federal de Bioestatística.

42 — Nascidos mortos por sexo e côr — 1951

ESPECIFICAÇÃO	MASCULINO	FEMININO	IGNORADA	TOTAL
Branca.....	1.158	884	2	2.044
Parda.....	629	510	2	1.141
Preta.....	391	354	1	746
Amarela.....	1	—	—	1
Ignorada.....	30	25	44	99
TOTAL.....	2.209	1.773	49	4.031

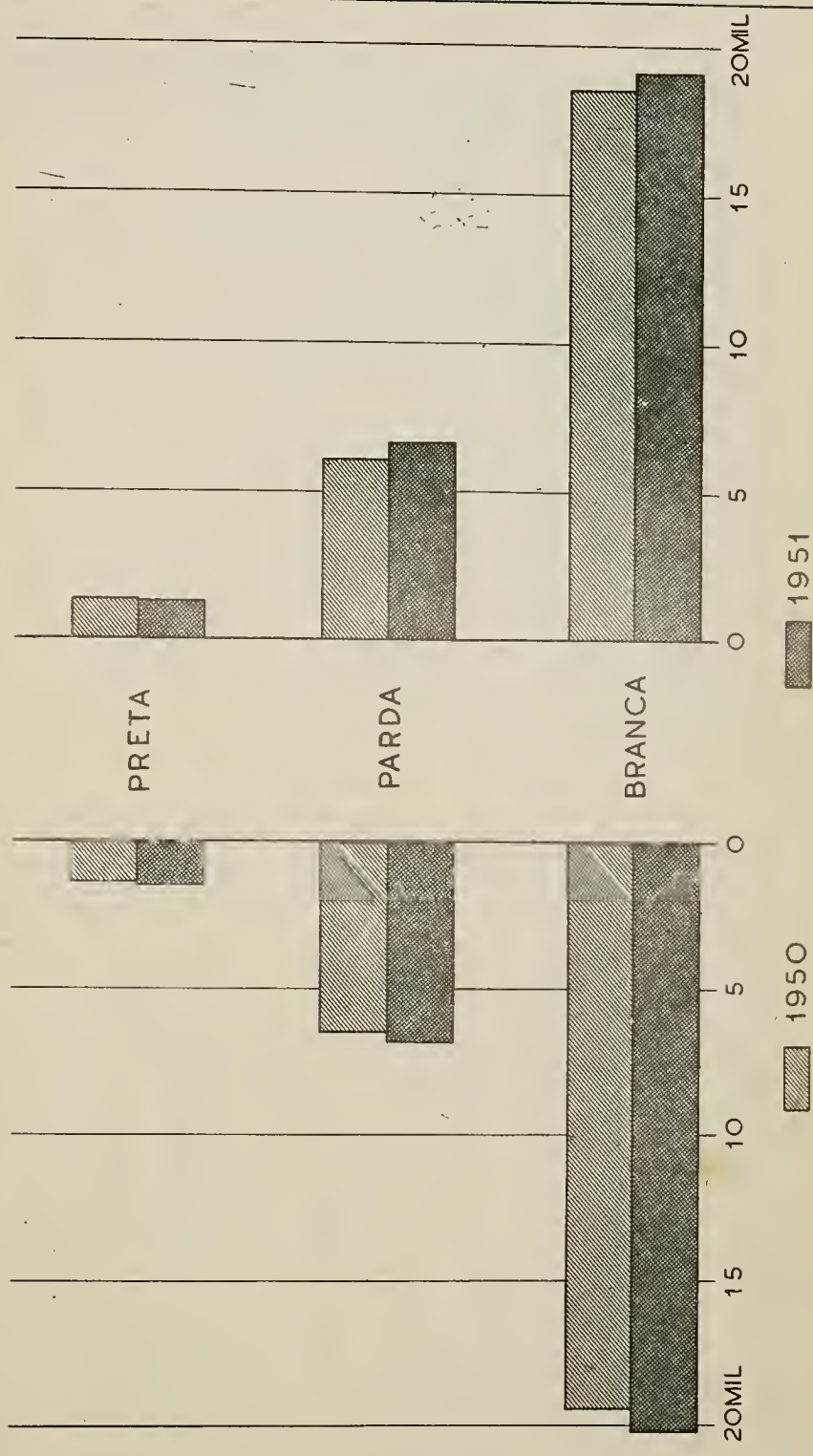
FONTE: As próprias Pretorias Cíveis.


NASCIDOS VIVOS SEGUNDO A CÔR E O SEXO

DISTRITO FEDERAL

HOMENS

MULHERES





43 — Nascidos vivos segundo os dias do mês — 1950

Dias	Jan.	Fev.	Mar.	Abr.	Mai.	Jun.	Jul.	Agô.	Set.	Out.	Nov.	Dez.
1.....	108	130	181	109	79	128	75	200	143	146	67	125
2.....	210	140	169	169	217	129	143	162	79	208	57	84
3.....	167	147	184	246	192	100	226	140	133	7	196	122
4.....	127	91	105	184	153	154	197	140	240	210	101	199
5.....	145	127	149	122	140	224	172	82	197	187	152	137
6.....	132	206	233	58	109	188	153	137	130	173	238	78
7.....	90	176	194	53	158	153	163	232	52	99	168	123
8.....	133	159	176	94	262	49	82	171	182	152	173	63
9.....	199	130	158	137	180	189	141	140	78	230	134	78
10.....	165	144	145	312	191	95	225	139	122	167	123	123
11.....	130	71	92	235	147	154	171	151	208	182	62	192
12.....	127	143	141	189	150	224	147	68	189	121	132	141
13.....	126	160	242	173	112	181	55	132	156	126	215	136
14.....	72	162	227	168	138	161	161	229	122	78	152	119
15.....	135	160	170	95	215	141	84	51	148	136	57	131
16.....	192	118	157	147	193	129	140	204	87	233	143	82
17.....	151	143	142	231	156	91	232	169	162	144	136	134
18.....	122	55	103	207	149	167	189	128	208	142	83	215
19.....	121	81	158	159	159	227	141	87	171	145	128	142
20.....	36	64	240	148	79	175	139	154	118	119	189	125
21.....	82	24	158	147	155	175	107	224	156	84	144	121
22.....	128	141	151	99	256	135	89	175	109	138	124	113
23.....	206	203	148	158	175	126	142	134	61	227	122	73
24.....	133	202	129	234	154	79	230	113	131	177	119	76
25.....	120	116	92	200	138	147	143	127	218	145	68	52
26.....	126	168	150	169	157	223	153	90	158	124	118	222
27.....	99	249	228	132	87	184	153	134	159	155	209	164
28.....	76	210	195	166	139	154	151	222	128	44	151	144
29.....	124	—	158	101	211	103	99	179	119	147	141	129
30.....	191	—	146	137	145	152	140	146	87	160	119	80
31.....	176	—	134	—	175	—	203	146	—	153	—	89
TOTAL...	4.449	3.920	5.055	4.779	4.971	4.537	4.652	4.606	4.251	4.559	4.021	3.812

44 — Nascidos vivos por meses e dias do ano de 1951

Dias	Jan.	Fev.	Mar.	Abr.	Mai.	Jun.	Jul.	Agô.	Set.	Out.	Nov.	Dez.
1.....	38	155	166	153	96	135	158	155	100	212	126	103
2.....	186	172	180	252	217	104	254	157	135	195	39	146
3.....	206	91	97	196	192	145	206	136	240	154	84	192
4.....	169	71	145	173	147	240	135	76	187	144	158	149
5.....	157	58	260	171	108	212	164	143	140	134	224	161
6.....	101	32	192	149	161	162	166	230	131	77	203	117
7.....	135	133	161	90	268	151	92	187	25	165	147	140
8.....	198	179	151	158	177	157	157	149	127	244	143	67
9.....	151	195	149	239	166	83	253	146	153	179	126	129
10.....	118	99	74	204	174	157	193	167	271	189	105	190
11.....	143	143	135	172	149	251	156	77	189	147	129	156
12.....	118	263	261	169	109	186	151	155	160	169	226	159
13.....	76	198	184	164	158	147	137	209	161	81	151	139
14.....	132	157	96	104	272	144	67	187	167	134	143	145
15.....	190	152	199	114	227	167	151	50	89	226	51	105
16.....	160	156	141	238	154	106	229	175	169	188	160	129
17.....	136	86	81	167	136	150	174	150	224	165	92	179
18.....	106	141	165	183	142	234	167	98	185	145	139	169
19.....	117	240	225	151	76	203	129	151	165	140	222	143
20.....	66	200	189	162	143	166	141	210	127	96	144	120
21.....	103	153	170	75	248	143	90	153	123	128	158	143
22.....	209	140	47	120	178	152	151	143	82	227	130	80
23.....	147	144	41	226	182	83	232	153	151	174	132	131
24.....	132	88	76	214	68	124	166	141	225	144	80	105
25.....	143	126	137	167	175	226	156	79	164	124	123	31
26.....	132	236	251	156	105	192	134	140	137	131	193	264
27.....	65	173	196	153	165	162	145	232	125	87	161	212
28.....	147	143	153	124	247	151	107	175	139	136	96	173
29.....	209	—	164	158	197	101	164	134	99	190	140	84
30.....	170	—	141	258	119	111	218	139	129	115	150	121
31.....	40	—	100	—	183	—	184	149	—	159	—	180
TOTAL...	4.202	4.124	4.727	5.042	5.139	4.745	5.027	4.646	4.519	4.799	4.195	4.377

45 — Casamentos, segundo a nacionalidade

HOMENS	M U -						
	Brasileira	Alemã	Natural brasileira	Italiana	Portu- guêsa	Espanhola	Hispano- Americ.
Brasileiro.....	13.230	—	—	1	13	—	—
Naturalizado brasileiro.....	—	—	—	—	—	—	—
Português.....	38	—	—	—	146	1	—
Italiano.....	34	—	1	16	5	—	—
Espanhol.....	11	—	—	—	4	6	—
Alemão.....	3	16	—	—	—	1	—
Inglês.....	3	—	—	—	—	—	—
Francês.....	13	—	—	—	—	—	—
Outros europeus.....	12	—	1	1	1	—	—
Anglo-americano.....	1	—	—	1	1	—	—
Hispano-americano.....	11	—	—	—	—	—	—
Turco-árabe.....	3	—	—	—	—	—	—
Japonês.....	2	—	—	—	—	—	—
Outros asiáticos.....	—	—	—	—	—	—	—
Africano.....	—	—	—	—	—	—	—
Nacionalidade ignorada.....	—	—	—	—	1	—	—
TOTAL.....	13.361	16	2	19	171	8	—

FONTE: As próprias Pretorias Cíveis.

46 — Casamentos, segundo a nacionalidade

HOMENS	M U -						
	Brasileira	Alemã	Natural brasileira	Italiana	Portu- guêsa	Espanhola	Hispano- Americ.
Brasileiro.....	13.209	—	—	1	4	—	—
Naturalizado brasileiro.....	4	—	—	—	—	—	—
Português.....	32	—	—	—	151	—	—
Italiano.....	21	—	—	17	2	—	—
Espanhol.....	6	—	—	—	—	—	—
Alemão.....	2	16	—	—	—	—	—
Inglês.....	3	—	—	—	—	—	—
Francês.....	4	—	—	—	—	—	—
Outros europeus.....	6	—	—	1	—	—	—
Anglo-americano.....	9	—	—	—	—	—	—
Hispano-americano.....	3	—	—	—	—	—	4
Turco-árabe.....	—	—	—	—	—	—	—
Japonês.....	—	—	—	—	—	—	—
Outros asiáticos.....	—	—	—	—	—	—	—
Africanos.....	—	—	—	—	—	—	—
Nacionalidade ignorada.....	—	—	—	—	—	—	—
TOTAL.....	13.229	16	—	19	157	—	4

FONTE: As próprias Pretorias Cíveis.

no ano de 1950

L H E R E S									
Inglêsa	Francêsa	Outras Européias	Anglo- Americ.	Turca Árabe	Japonesa	Outras Asiáticas	Africana	Nacion. ignorada	Total
—	—	—	—	—	—	—	—	—	13.244
—	—	—	—	—	—	—	—	—	—
—	—	1	—	—	—	—	—	—	186
—	1	—	—	—	—	—	—	—	63
—	—	—	—	—	—	—	—	—	16
—	—	2	—	—	—	—	—	—	21
1	—	—	—	—	—	—	—	—	4
—	—	2	—	—	—	—	—	—	15
—	1	62	—	—	—	—	—	—	78
—	—	—	—	—	—	—	—	—	3
—	—	1	—	—	—	—	—	—	12
—	—	—	—	16	—	—	—	—	19
—	—	—	—	—	1	1	—	—	4
—	—	1	—	—	—	—	—	—	1
—	—	—	—	—	—	—	1	—	1
—	—	—	—	—	—	—	—	—	1
1	2	69	—	16	1	1	1	—	13.668

no ano de 1951

L H E R E S									
Inglêsa	Francêsa	Outras Européias	Anglo- Americ.	Turca Árabe	Japonesa	Outras Asiáticas	Africana	Nacion. ignorada	Total
—	1	—	—	—	—	—	—	—	13.215
—	—	—	—	—	—	—	—	—	4
—	—	—	—	—	—	1	—	—	184
—	—	1	—	—	—	—	—	—	41
—	—	—	—	—	—	—	—	—	6
—	2	—	—	—	—	—	—	—	20
2	—	—	—	—	—	—	—	—	5
—	—	1	—	—	—	—	—	—	5
—	1	46	—	—	—	—	—	—	54
—	—	—	2	—	—	—	—	—	11
—	—	—	—	—	—	—	—	—	7
—	—	—	—	6	—	—	—	—	6
—	—	—	—	—	1	—	—	—	1
—	—	—	—	1	—	—	—	—	1
—	—	—	—	—	—	—	—	—	—
—	—	—	—	—	—	—	—	—	—
2	4	48	2	7	1	1	—	—	13.560

CASAMENTOS

47 — Casamentos registrados no Distrito Federal — 1947 / 1951

A N O	QUANTIDADE
1947.....	12.546
1948.....	11.378
1949.....	12.894
1950.....	13.668
1951.....	13.560

FONTE: Departamento de Geografia e Estatística da P. D. F.

48 — Casamentos segundo o estado civil

ESTADO CIVIL	1950	1951
Solteiros com solteiras.....	13.605	13.447
Solteiros com viúvas.....	21	23
Viúvos com solteiras.....	26	61
Viúvos com viúvas.....	16	29
TOTAL.....	13.668	13.560

FONTE: As próprias Pretorias Cíveis.

49 — Casamentos registrados nas Circunscrições e Zonas — 1950 - 1951

CIRCUNSCRIÇÕES	1950	1951
1.ª ZONA		
1.ª Santa Rita.....	987	981
2.ª Sacramento.....	1.004	999
3.ª Santo Antônio.....	1.015	987
4.ª Glória.....	923	947
5.ª Lagoa.....	984	1.021
2.ª ZONA		
6.ª Santana e Gamboa.....	980	933
7.ª Espírito Santo.....	992	893
8.ª Engenho Velho.....	1.004	1.025
9.ª São Cristóvão.....	916	946
10.ª Engenho Novo.....	954	943
3.ª ZONA		
11.ª Inhaúma.....	931	942
12.ª Irajá e Jacarepaguá.....	1.021	1.002
13.ª Campo Grande.....	977	980
14.ª Madureira.....	980	961
TOTAL.....	13.668	13.560

FONTE: As próprias Pretorias Cíveis.

1. The first part of the document discusses the importance of maintaining accurate records of all transactions.

2. It then goes on to describe the various methods used to collect and analyze data from different sources.

3. The next section details the specific steps involved in the data processing and analysis phase of the study.

4. Finally, the document concludes with a summary of the findings and a discussion of their implications for future research.

5. The authors also provide a list of references and a glossary of key terms used throughout the document.

50 — Casamentos segundo a idade no ano de 1950

HOMENS	M U L H E R E S									Total
	Menores de 15	De 15 a 19	De 20 a 24	De 25 a 29	De 30 a 34	De 35 a 39	De 40 a 49	De 50 a 59	De 60 e mais anos	
Menores de 15 anos.....	—	—	—	—	—	—	—	—	—	—
De 15 a 19.....	—	—	—	—	—	—	—	—	—	—
De 20 a 24.....	—	315	1.256	69	—	—	—	—	—	1.640
De 25 a 29.....	—	12	2.167	3.409	14	2	—	—	—	5.604
De 30 a 34.....	—	1	281	2.186	1.749	30	—	—	—	4.247
De 35 a 39.....	—	—	7	29	1.079	366	—	—	—	1.481
De 40 a 49.....	—	—	2	4	60	382	151	—	—	599
De 50 a 59.....	—	—	1	1	4	5	66	7	—	84
De 60 e mais anos	—	—	—	—	—	1	1	5	6	13
TOTAL.....	—	328	3.714	5.698	2.906	786	218	12	6	13.668

FONTE: As próprias Pretorias Cíveis.

51 — Casamentos segundo a idade no ano de 1951

HOMENS	M U L H E R E S									Total
	Menores de 15	De 15 a 19	De 20 a 24	De 25 a 29	De 30 a 34	De 35 a 39	De 40 a 49	De 50 a 59	De 60 e mais anos	
Menores de 15 anos.....	—	—	—	—	—	—	—	—	—	—
De 15 a 19.....	—	—	—	—	—	—	—	—	—	—
De 20 a 24.....	—	195	1.001	29	1	—	—	—	—	1.226
De 25 a 29.....	—	18	2.082	3.581	27	1	—	—	—	5.709
De 30 a 34.....	—	2	194	1.959	2.006	16	—	—	—	4.177
De 35 a 39.....	—	—	11	91	1.091	369	—	1	—	1.570
De 40 a 49.....	—	—	1	24	126	426	206	—	—	783
De 50 a 59.....	—	—	1	1	1	6	58	7	—	74
De 60 e mais anos	—	—	—	—	—	1	5	10	5	21
TOTAL.....	—	215	3.290	5.685	3.259	819	269	18	5	13.560

FONTE: As próprias Pretorias Cíveis.

52 — Casamentos segundo as profissões — 1950 - 1951

ESPECIFICAÇÃO	1950	1951
Aeroviário.....	400	351
Artista.....	17	31
Bancário.....	430	393
Cartógrafo.....	25	10
Comerciante.....	4.379	4.685
Contador.....	240	229
Despachante.....	58	75
Eltricista.....	120	101
Estudante.....	55	24
Ferrovário.....	157	131
Funcionário.....	652	530
Gráfico.....	335	362
Industriário.....	1.366	1.557
Jornalista.....	110	105
Martítimo.....	204	200
Mecânico.....	108	85
Militar.....	412	392
Motorista.....	357	314
Operário.....	1.920	1.910
Ofc. Justiça.....	18	17
Profissão liberal.....	790	773
Telegrafista.....	110	75
Transporte.....	64	61
Técnico.....	123	133
Outras.....	1.218	1.016
TOTAL.....	13.668	13.560

FONTE: As próprias Pretorias Cíveis.

53 — Casamentos registrados por

DIAS	JANEIRO	FEVEREIRO	MARÇO	ABRIL	MAIO	JUNHO
1.....	—	12	12	31	—	18
2.....	15	39	16	1	28	30
3.....	13	24	24	11	10	118
4.....	17	95	101	7	30	—
5.....	31	7	—	18	47	12
6.....	31	12	7	—	206	17
7.....	151	16	11	—	—	20
8.....	—	18	23	81	11	6
9.....	14	17	13	1	12	31
10.....	20	41	22	13	19	135
11.....	22	195	95	12	32	—
12.....	25	7	—	17	31	15
13.....	20	11	7	17	93	41
14.....	120	20	13	28	—	19
15.....	—	32	9	110	12	19
16.....	14	45	23	1	16	20
17.....	11	39	26	7	19	123
18.....	21	28	175	15	38	—
19.....	52	11	2	18	53	13
20.....	13	—	10	31	234	14
21.....	165	1	12	4	—	20
22.....	—	3	18	143	6	33
23.....	8	18	22	—	23	33
24.....	13	16	20	8	25	223
25.....	13	98	149	17	67	—
26.....	30	7	—	17	55	9
27.....	33	13	10	27	327	7
28.....	238	9	13	19	2	26
29.....	—	—	13	151	15	42
30.....	23	—	44	—	38	30
31.....	24	—	10	—	45	—
TOTAL.....	1.137	834	900	805	1.494	1.074

FONTE: As próprias Pretorias Cíveis.

54 — Casamentos registrados por.

DIAS	JANEIRO	FEVEREIRO	MARÇO	ABRIL	MAIO	JUNHO
1.....	—	30	5	—	—	23
2.....	11	39	23	9	14	125
3.....	14	15	93	9	18	—
4.....	31	—	—	42	53	11
5.....	61	—	12	20	186	14
6.....	189	—	9	34	—	13
7.....	—	—	13	118	12	17
8.....	9	18	27	—	15	18
9.....	15	15	21	6	14	108
10.....	27	85	91	14	38	—
11.....	14	1	—	3	45	14
12.....	22	8	12	32	162	23
13.....	96	12	3	19	—	29
14.....	—	13	8	114	13	17
15.....	19	32	25	—	23	32
16.....	14	18	13	1	12	131
17.....	14	81	81	12	36	—
18.....	54	—	—	14	47	17
19.....	102	11	16	27	192	19
20.....	91	12	20	49	—	17
21.....	—	13	21	—	10	25
22.....	17	13	—	—	16	29
23.....	24	19	—	29	22	155
24.....	11	73	119	11	14	—
25.....	38	—	—	20	75	13
26.....	65	9	19	20	362	16
27.....	329	9	16	20	—	21
28.....	—	18	26	138	22	54
29.....	22	—	33	—	18	27
30.....	56	—	52	14	40	197
31.....	4	—	231	—	65	—
TOTAL.....	1.349	544	989	775	1.524	1.205

FONTE: As próprias Pretorias Cíveis.

dias e meses — 1950

JULHO	AGÔSTO	SETEMBRO	OUTUBRO	NOVEMBRO	DEZEMBRO	TOTAL
97	2	34	—	—	30	236
—	17	171	11	—	171	499
4	14	—	—	13	—	231
17	12	22	9	99	8	417
17	64	23	21	—	23	263
31	—	31	18	6	28	387
39	8	—	119	14	118	496
134	12	54	—	15	69	423
—	9	181	13	36	302	629
15	12	—	14	32	—	323
15	12	9	12	111	8	523
22	45	23	21	—	33	239
7	—	8	11	8	21	244
47	22	46	100	18	29	462
165	25	31	—	—	83	486
—	12	152	11	21	261	576
9	15	—	17	21	—	289
16	17	14	18	90	18	450
14	60	17	18	—	34	292
39	—	26	21	14	48	450
31	4	29	93	7	49	415
127	18	36	—	9	43	436
—	7	191	7	27	297	633
18	13	—	14	27	—	377
26	9	12	16	177	—	584
24	64	27	19	—	26	278
31	—	42	50	18	25	583
37	3	54	157	14	67	639
282	13	64	—	20	82	682
—	9	339	4	39	449	975
31	20	—	23	—	—	153
1.295	518	1.636	817	836	2.322	13.668

dias e meses — 1951

JULHO	AGÔSTO	SETEMBRO	OUTUBRO	NOVEMBRO	DEZEMBRO	TOTAL
—	6	157	7	1	155	384
12	11	—	16	—	—	260
17	7	11	5	63	11	263
23	46	18	33	—	16	273
31	—	29	17	19	13	402
27	11	71	140	7	65	566
120	9	—	—	13	212	514
—	8	235	14	30	342	716
10	16	—	10	18	—	233
18	8	13	14	121	13	442
18	43	14	20	—	11	183
29	—	20	14	8	19	349
30	11	17	72	4	31	324
113	20	42	—	26	68	434
—	40	189	6	—	295	661
19	23	—	7	14	—	252
15	8	17	9	90	22	385
16	60	22	28	—	18	276
15	—	14	20	6	31	453
31	3	36	144	15	97	515
120	6	32	—	11	67	305
—	10	165	5	22	260	537
13	14	13	14	25	—	368
16	13	8	15	134	42	456
25	48	24	28	—	—	271
51	—	10	31	11	37	631
44	5	67	150	20	47	728
261	14	55	—	20	75	683
—	10	273	14	15	430	842
19	21	—	12	16	—	427
36	14	—	23	—	54	427
1.129	485	1.552	868	709	2.431	13.560

55 — Óbitos, segundo a côr,

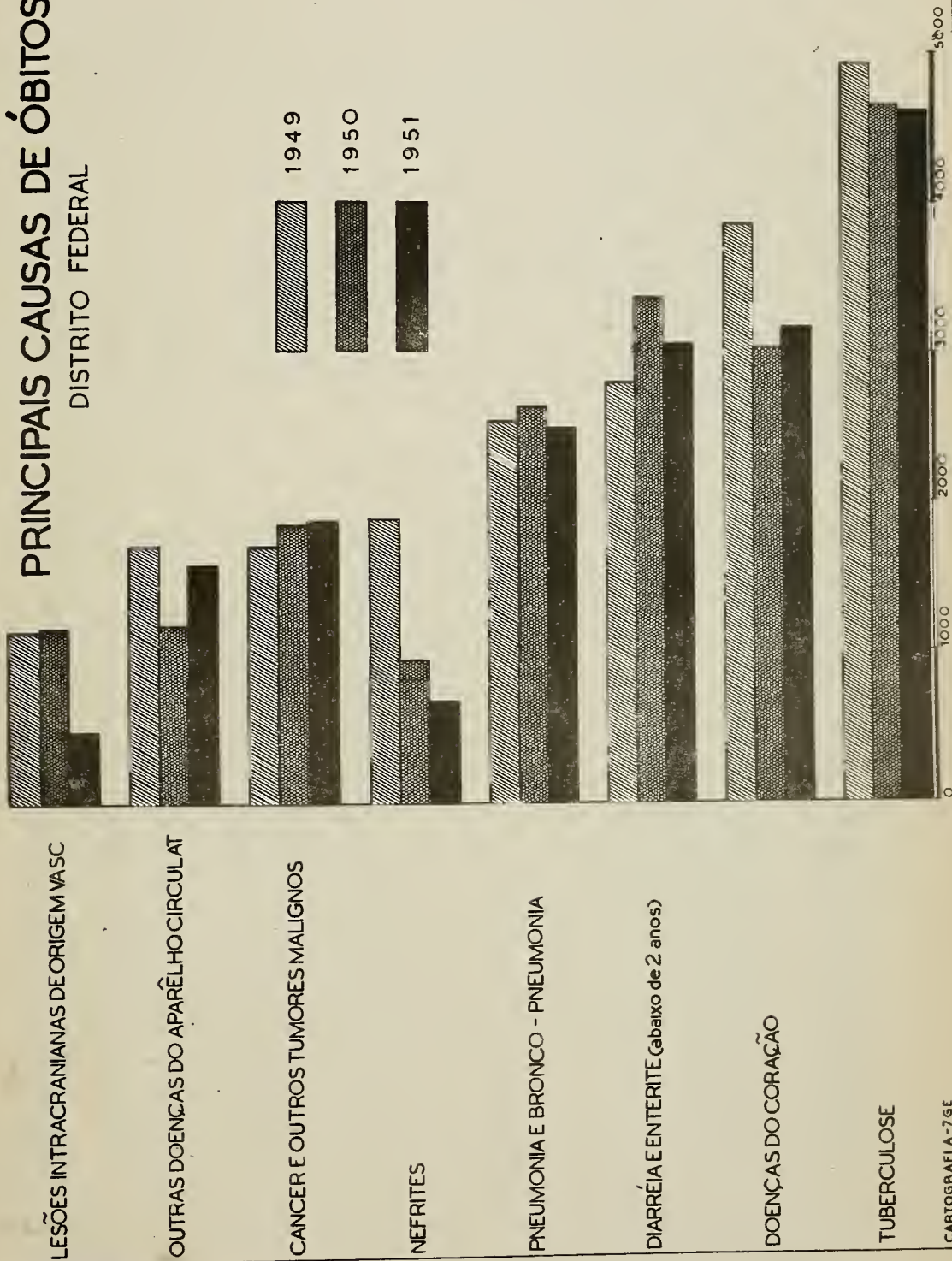
CAUSAS DOS ÓBITOS


Febres tifóides e paratífóides (1 e 2).....
Coqueluche (9).....
Difteria (10).....
Tuberculose do aparelho respiratório (13).....
Outras tuberculosos (14 a 22).....
Malária (28).....
Sífilis (30).....
Gripe (33).....
Variola (34):	
b) variola minor (alastrim).....
c) não especificada.....
Sarampo (35).....
Disenterias (27):	
a) bacilar.....
b) amebiana.....
d) não especificada ou devida a outras causas.....
Erisipela (11).....
Poliomielite aguda e polioencefalite aguda (36).....
Encefalite infecciosa aguda (letárgica ou epidêmica) (37).....
Meningite cérebro-espinhal (meningocócica) (6).....
Raiva (38b).....
Tétano (12).....
Lepra (23).....
Intecção purulenta e septicemia (sem relação com a gravidez, parto ou estado puerperal) (24).....
Micoses (43).....
Outras doenças infecciosas e parasitárias (4, 5, 7, 25, 26, 29, 21, 32, 38c, a f, 39 a 42, 44).....
Câncer e outros tumores malignos (45 a 55).....
Tumores não malignos ou cujo caráter maligno não foi especificado (56 e 57).....
Reumatismo crônico e gota (59 e 60).....
Diabetes melitus (61).....
Alcoolismo agudo ou crônico (77).....
Avitaminoses, outras doenças gerais, doenças do sangue e envenenamentos crônicos (58, 62 a 76, 78 a 79).....
Meningite não meningocócica (simples) e doenças da medula espinhal (81 e 82).....
Lesões intracranianas de origem vascular (83).....
Outras doenças do sistema nervoso e dos órgãos dos sentidos (80, 84 a 89).....
Doenças do coração (90 a 95).....
Outras doenças do aparelho circulatório (96 a 103).....
Bronquites (106).....
Pneumonias e bronco-pneumonias (107 a 109).....
Outras doenças do aparelho respiratório (104, 105, 110, 114).....
Diarréia e enterite (119 e 120):	
a) diarréia e enterite (abaixo de 2 anos) (119).....
b) diarréia e enterite e ulceração intestinal (2 anos e acima).....
Apendicite (121).....
Doenças do fígado e das vias biliares (124 a 127).....
Outras doenças do aparelho digestivo (115 a 118, 122, 123, 128 e 129).....
Nefrites (130 a 132).....
Outras doenças do aparelho urinário e do aparelho genital (133 a 139).....
Septicemia e infecções puerperais (140 e 147).....
Outras doenças e acidentes da gravidez, do parto e do estado puerperal (141 a 146, 148 a 150).....
Doenças da pele e do tecido celular, dos ossos e dos órgãos de locomoção (151 a 156).....
Debilidade congênita, vícios de conformação congênitos, nascimentos prematuros e doenças peculiares ao 1.º ano de vida (57 a 161).....
Senilidade (162).....
Suicídios.....
Homicídios (165 a 168).....
Acidentes de automóveis (todos os veículos movidos a motor) (170).....
Outras mortes, violentas ou acidentais, exceto suicídios e homicídios ou acidentes de automóveis, (169, 171 a 198).....
Causas não especificadas ou mal definidas (199 e 200).....

TOTAL DE ÓBITOS.....

PRINCIPAIS CAUSAS DE ÓBITOS

DISTRITO FEDERAL





o sexo e causas — 1949

Branca		Parda		Preta		Amarela		Ignorada		Total por sexo		TOTAL GERAL
H	M	H	M	H	M	H	M	H	M	H	M	
42	45	17	16	14	13	—	—	—	—	73	74	147
25	46	27	42	13	21	—	—	—	—	65	109	174
32	39	10	13	3	3	—	—	—	—	45	55	100
1.517	800	742	600	580	482	—	—	—	—	2.849	1.882	4.721
56	57	26	31	20	19	—	—	—	—	102	107	209
10	3	10	6	5	2	—	—	—	—	25	11	36
306	131	138	60	111	45	1	—	—	—	556	236	792
145	144	106	89	54	57	—	—	—	—	305	290	595
1	—	—	—	1	—	—	—	—	—	2	—	2
—	—	—	1	1	1	—	—	—	—	1	2	3
14	18	12	15	4	3	—	—	—	—	30	36	66
11	5	3	5	4	6	—	—	—	—	18	16	34
2	2	5	5	1	—	—	—	—	—	8	7	5
2	2	1	3	—	—	—	—	—	—	3	5	8
4	9	1	2	—	—	—	—	—	—	5	11	16
3	—	—	—	—	—	—	—	—	—	3	—	3
1	2	—	—	—	—	—	—	—	—	1	2	3
24	14	11	10	11	1	—	—	—	—	46	25	71
3	2	—	1	—	—	—	—	—	—	3	3	6
74	38	68	37	32	25	—	—	—	—	174	100	274
20	8	7	5	2	3	—	—	—	—	29	16	45
18	11	8	3	3	1	—	—	—	—	22	18	47
4	1	—	—	—	—	—	—	—	—	5	1	6
68	71	57	46	27	25	—	—	—	—	152	142	294
654	671	92	138	55	89	—	—	—	—	831	893	1.699
10	26	2	9	2	8	—	—	—	—	14	43	57
2	5	1	—	—	1	—	—	—	—	3	7	10
62	104	7	14	2	11	—	—	—	—	71	129	200
21	1	9	2	8	1	—	—	—	—	38	4	42
100	97	50	42	30	39	—	—	—	—	180	178	358
47	34	15	12	7	5	—	—	—	—	74	52	126
409	379	70	117	75	78	—	—	—	—	554	574	1.128
53	64	29	21	15	14	—	—	—	—	97	99	166
1.439	968	363	402	315	353	—	—	—	—	2.117	1.723	3.840
546	568	124	188	107	162	—	1	—	1	778	919	1.697
55	22	19	11	7	13	—	—	—	—	81	46	127
607	561	431	435	255	231	—	—	—	—	1.293	1.227	2.520
177	102	68	56	43	39	—	—	—	—	288	197	485
744	567	567	476	238	199	—	—	1	—	1.550	1.242	2.792
101	120	81	93	33	50	—	—	—	—	215	263	478
36	20	6	4	4	5	—	—	—	—	46	29	75
250	179	73	75	44	40	—	—	—	—	367	294	661
193	123	31	42	27	28	—	—	—	—	251	193	444
603	586	164	244	136	153	—	—	—	—	903	983	1.886
66	48	27	29	13	15	—	—	—	—	106	69	132
—	22	—	22	—	9	—	—	—	—	—	53	53
2	103	2	50	1	41	—	—	—	—	5	194	199
31	20	5	15	4	6	—	—	—	—	49	41	81
380	243	146	119	91	59	—	—	1	—	618	421	1.039
33	52	2	18	10	27	—	—	—	—	45	97	142
154	91	52	38	28	38	—	—	—	—	234	167	401
77	8	51	7	53	8	—	—	—	—	181	23	204
261	77	88	25	53	21	—	—	—	—	402	123	525
310	116	108	41	81	41	—	—	—	—	199	198	697
85	26	57	28	50	29	—	—	—	—	192	93	285
9.890	7.464	3.990	3.764	2.678	2.520	1	1	3	1	16.562	13.750	30.312

CAUSAS DOS ÓBITOS

Febres tifóides e paratifóides (1 e 2).....	
Peste (3).....	
Escarlatina (8).....	
Coqueluche (9).....	
Difteria (10).....	
Tuberculose do aparelho respiratório (13).....	
Outras tuberculosas (14 a 22).....	
Malária (28).....	
Sífilis (30).....	
Gripe (33).....	
Variola (34):	
a) varíola major.....	
b) varíola minor (alastrim).....	
c) não especificada.....	
Sarampo (35).....	
Tifo exantemático (39).....	
Disenterias (27):	
a) bacilar.....	
b) amebiana.....	
c) por outros protozoários.....	
d) não especificada ou devida a outras causas.....	
Erisipela 11.....	
Poliomielite aguda e poencefalite aguda (36).....	
Encefalite infecciosa aguda (letárgica ou epidêmica) (37).....	
Meningite cérebro-espinhal (meningocócica) (6).....	
Raiva (38b).....	
Tétano (12).....	
Lepra (23).....	
Infeção purulenta e septicemia (sem relação com a gravidez, parto ou estado puerperal) (24).....	
Febre amarela (38a).....	
Micoses (43).....	
Outras doenças infecciosas e parasitárias (4, 5, 7, 25, 26, 29, 21, 32, 38c a f, 39 a 42, 44).....	
Câncer e outros tumores malignos (45 a 55).....	
Tumores não malignos ou cujo caráter maligno não foi especificado (56 e 57).....	
Reumatismo crônico e gota (59 e 60).....	
Diabetes melitus (61).....	
Alcoolismo agudo ou crônico (77).....	
Avitaminoses, outras doenças gerais, doenças do sangue e envenenamentos crônicos (58, 62 a 76, 78 e 79).....	
Meningite não meningocócica (simples) e doenças da medula espinhal (81 e 82).....	
Lesões intracranianas de origem vascular (83).....	
Outras doenças do sistema nervoso e dos órgãos dos sentidos (80, 84 a 89).....	
Doenças do coração (90 a 95).....	
Outras doenças do aparelho circulatório (96 a 103).....	
Bronquites (106).....	
Pneumonias e bronco-pneumonias (107 a 109).....	
Outras doenças do aparelho respiratório (104, 105, 110, 114).....	
Diarréia e enterite (119 e 120):	
a) diarréia e enterite (abaixo de 2 anos) (119).....	
b) diarréia e enterite e ulceração intestinal (2 anos e acima) (120).....	
Apêndice (121).....	
Doenças do fígado e das vias biliares (124 a 127).....	
Outras doenças do aparelho digestivo (115 a 118, 122, 123, 128 e 129).....	
Nefrites (130 a 132).....	
Outras doenças do aparelho urinário e do aparelho genital (133 a 139).....	
Septicemia e infecções puerperais (140 e 147).....	
Outras doenças e acidentes da gravidez, do parto e do estado puerperal (141 a 146, 148 a 150).....	
Doenças da pele e do tecido celular, dos ossos e dos órgãos de locomoção (151 a 156).....	
Debilidade congênita, vícios de conformação congênitos, nascimentos prematuros e doenças peculiares ao 1.º ano de vida (157 a 161).....	
Senilidade (162).....	
Suicídios (163 e 164).....	
Homicídios (165 a 165).....	
Acidentes de automóveis (todos os veículos movidos a motor) (170).....	
Outras mortes, violentas ou acidentais exceto suicídios e homicídios ou acidentes de automóveis, (169, 171 a 198).....	
Causas não especificadas ou mal definidas (199 e 200).....	

TOTAL DE ÓBITOS.....

o sexo e causas — 1949

Nacionais		Estrangeiras		Ignorada		Total por sexo		TOTAL GERAL
H	M	H	M	H	M	H	M	
72	69	1	4	—	1	73	74	147
—	—	—	—	—	—	—	—	—
65	104	—	1	—	4	65	109	174
44	54	1	—	—	1	45	55	100
2.531	1.807	281	64	27	11	2.839	1.882	4.721
98	104	3	1	1	2	102	107	209
23	11	2	—	—	—	25	11	36
478	223	73	11	5	2	556	236	792
283	263	21	23	1	4	305	290	595
—	—	—	—	—	—	—	—	—
2	—	—	—	—	—	2	—	2
29	35	—	1	1	—	1	2	3
—	—	—	—	1	—	30	36	66
—	—	—	—	—	—	—	—	—
17	15	—	1	1	—	18	16	34
7	7	1	—	—	—	8	7	15
—	—	—	—	—	—	—	—	—
3	4	—	1	—	—	3	5	8
4	9	1	2	—	—	5	11	16
2	—	1	—	—	—	3	—	3
1	2	—	—	—	—	1	2	3
46	24	—	—	—	1	46	25	71
2	2	1	1	—	—	3	3	6
167	97	3	2	4	1	174	100	274
25	15	4	1	—	—	29	16	45
22	16	7	2	—	—	29	18	47
—	—	—	—	—	—	—	—	—
5	1	—	—	—	—	5	1	6
142	137	8	3	2	2	152	142	294
521	698	271	192	9	8	801	898	1.699
11	38	3	5	—	—	14	43	57
2	6	1	1	—	—	3	7	10
44	82	27	46	—	1	71	129	200
32	4	5	—	1	—	38	4	42
163	166	14	9	3	3	180	178	358
66	56	4	—	4	2	74	52	126
370	448	180	118	4	8	554	574	1.128
84	90	11	9	2	—	97	99	196
1.554	1.442	546	265	17	16	2.117	1.723	3.840
518	715	249	190	11	14	778	919	1.697
68	43	13	2	—	1	81	46	127
1.224	1.191	55	30	14	6	1.293	1.227	2.520
216	177	68	18	4	2	288	197	485
—	—	—	—	—	—	—	—	—
1.544	1.237	2	1	4	4	1.550	1.242	2.792
202	251	12	12	1	—	215	263	478
41	28	5	1	—	—	46	29	75
283	261	81	33	3	—	367	294	661
194	171	55	21	2	1	251	193	444
639	819	242	152	22	12	963	883	1.886
87	82	18	3	1	1	106	92	198
—	51	—	1	—	1	—	53	53
5	185	—	4	—	5	5	164	169
33	39	7	2	—	—	40	41	81
—	—	—	—	—	—	—	—	—
616	420	—	—	2	1	618	421	1.039
27	81	18	16	—	—	45	97	142
206	152	25	14	3	1	234	167	401
162	22	15	1	4	—	181	23	204
339	105	52	16	11	2	402	123	525
413	173	62	23	24	2	499	198	697
163	84	14	4	15	5	192	93	285
—	—	—	—	—	—	—	—	—
13 895	12.318	2.463	1.307	204	125	16.562	13.750	30.312

57 — Óbitos, segundo o estado civil,

CAUSAS DOS ÓBITOS

Febres tifóides e paratífóides (1 e 2).....
Coqueluche (8).....
Difteria (10).....
Tuberculose do aparelho respiratório (13).....
Outras tuberculoses (14 a 22).....
Malária (28).....
Sífilis (30).....
Gripe (33).....
Variola (34):	
b) varíola minor (alastrim).....
c) não especificada.....
Sarampo (35).....
Disenterias (27):	
a) bacilar.....
b) amebiana.....
d) não especificada ou devida a outras causas.....
Erisipela (11).....
Poliomielite aguda e polioencefalite aguda (36).....
Encefalite infecciosa aguda (letárgica ou epidêmica) (37).....
Meningite cérebro-espinhal (meningocócica) (6).....
Raiva (38b).....
Tétano (12).....
Lepra (23).....
Infeção purulenta e septicemia (sem relação com a gravidez, parto ou estado puerperal) (24).....
Micoses (43).....
Outras doenças infecciosas e parasitárias (4, 5, 7, 25, 26, 29, 21, 32, 38c a f, 39 a 42, 44).....
Câncer e outros tumores malignos (45 a 55).....
Tumores não malignos ou cujo caráter maligno não foi especificado (56 e 57).....
Reumatismo crônico e gta (59 e 60).....
Diabetes melitus (61).....
Alcoolismo agudo ou crônico (77).....
Avitaminoses, outras doenças gerais, doenças do sangue e envenenamentos crônicos (58, 62 a 76, 78 e 79).....
Meningite não meningocócica (simples) e doenças da medula espinhal (81 e 82).....
Lesões intracranianas de origem vascular (83).....
Outras doenças do sistema nervoso e dos órgãos dos sentidos (80, 84 a 89).....
Doenças do coração (90 a 95).....
Outras doenças do aparelho circulatório (96 a 103).....
Bronquites (106).....
Pneumonias e bronco-pneumonias (107 a 109).....
Outras doenças do aparelho respiratório (104, 105, 110, 114).....
Diarréia e enterite (119 e 120):	
a) diarréia e enterite (abaixo de 2 anos) (119).....
b) diarréia e enterite e ulceração intestinal (2 anos e acima) (120).....
Apendicite (121).....
Doenças do fígado e das vias biliares (124 a 127).....
Outras doenças do aparelho digestivo (115 a 118, 122, 123, 128 e 129).....
Neurites (130 a 132).....
Outras doenças do aparelho urinário e do aparelho genital (133 a 139).....
Septicemia e infecções puerperais (140 e 147).....
Outras doenças e acidentes da gravidez, do parto e do estado puerperal (141 a-146, 148 a 150).....
Doenças da pele e do tecido celular, dos ossos e dos órgãos de locomoção (151 a 156).....
Debilidade congênita, vícios de conformação congênitos, nascimentos prematuros e doenças peculiares ao 1.º ano de vida (157 a 161).....
Senilidade (162).....
Suicídios (163 e 164).....
Homicídios (165 a 168).....
Acidentes de automóveis (todos os veículos movidos a motor) (170).....
Outras mortes violentas ou acidentais, exceto suicídios e homicídios ou acidentes de automóveis, (169, 171 a 198).....
Causas não especificadas ou mal definidas (199 e 200).....
TOTAL DE ÓBITOS.....

causa e sexo — 1949

Solteiros		Casados		Viúvos		Ignorados		Total		TOTAL GERAL
H	M	H	M	H	M	H	M	H	M	
46	41	26	22	—	11	1	—	73	74	147
65	109	—	—	—	—	—	—	65	109	174
44	53	1	2	—	—	—	—	45	55	100
1.637	968	968	622	203	288	31	4	2.839	1.882	4.721
89	88	12	16	1	2	—	—	102	107	209
12	5	10	4	3	2	—	1	25	11	36
313	165	205	35	35	33	—	—	556	236	792
251	218	41	21	13	51	3	3	305	290	595
2	—	—	—	—	—	—	—	2	—	2
1	1	—	1	—	—	—	—	1	2	3
29	35	1	1	—	—	—	—	30	36	66
13	11	3	—	2	5	—	—	18	16	34
6	6	2	1	—	—	—	—	8	7	15
2	2	1	1	—	2	—	—	3	5	8
—	2	4	2	1	7	—	—	5	11	16
1	—	2	—	—	—	—	—	3	—	3
1	1	—	1	—	—	—	—	1	2	3
38	19	8	6	—	—	—	—	46	25	71
2	2	1	1	—	—	—	—	3	3	6
159	92	15	5	—	3	—	—	174	100	274
12	5	13	5	4	6	—	—	29	16	45
18	12	10	3	1	3	—	—	29	18	47
2	—	2	1	1	—	—	—	5	1	6
131	125	16	16	4	1	—	—	152	142	294
151	163	533	348	112	383	5	4	801	898	1.699
6	15	8	16	—	12	—	—	14	43	57
1	1	2	2	—	4	—	—	3	7	10
20	23	29	46	12	59	—	1	71	129	200
18	4	18	—	2	—	—	—	38	4	42
137	112	39	38	4	28	—	—	180	178	358
63	38	11	8	—	6	—	—	74	52	126
109	107	337	151	102	312	6	4	554	574	1.128
68	70	22	18	5	11	2	—	97	99	196
587	407	1.179	489	323	820	28	7	2.117	1.723	3.840
158	148	430	168	184	602	6	1	778	919	1.697
40	30	24	6	15	10	2	—	51	46	127
1.078	1.025	161	20	44	115	10	7	1.293	1.227	2.520
119	77	125	59	39	59	52	2	288	197	485
1.550	1.242	—	—	—	—	—	—	1.550	1.242	2.792
178	193	29	27	6	41	2	2	215	253	478
26	18	15	11	5	—	—	—	46	29	75
129	89	204	104	30	101	4	—	367	294	661
85	72	138	70	24	51	4	—	251	193	444
257	231	458	248	180	499	8	5	903	983	1.886
43	47	49	25	13	20	1	—	106	92	198
—	18	—	34	—	1	—	—	—	53	53
5	50	—	139	—	4	—	1	5	194	199
25	17	11	12	4	12	—	—	40	41	81
618	419	—	1	—	1	—	—	618	421	1.039
10	17	10	6	25	73	—	1	45	97	142
129	102	89	52	16	12	9	1	234	167	401
110	11	53	9	6	3	12	—	181	23	204
222	56	138	29	22	35	20	3	402	123	525
287	112	142	32	34	54	36	—	496	198	697
114	49	45	23	16	17	19	4	192	93	285
9.217	6.923	5.639	3.017	1.491	3.759	215	51	16.562	13.750	30.312

58 — Óbitos, segundo as causas

ESPECIFICAÇÃO

Nascidos vivos.....	
Nascidos mortos.....	
Óbitos de menores de 1 ano.....	
TOTAL DOS ÓBITOS.....	

CAUSAS DOS ÓBITOS

Febres tifóides e paratifóides (1 e 2).....	
Coqueluche (9).....	
Difteria (10).....	
Tuberculose do aparelho respiratório (13).....	
Outras tuberculosas (14 a 22).....	
Malária (28).....	
Sífilis (30).....	
Gripe (33).....	
Variola (34)	
b) variola minor (alastrim).....	
c) não especificada.....	
Sarampo (35).....	
Disenterias (27):	
a) bacilar.....	
b) amebiana.....	
d) não especificada ou devida a outras causas.....	
Erisipela (11).....	
Poliomielite aguda e polioencefalite aguda (36).....	
Encefalite infecciosa aguda (letárgica ou epidêmica) (37).....	
Meningite cérebro-espinhal (meningocócica) (6).....	
Raiva (38b).....	
Tétano (12).....	
Lepra (23).....	
Infeção purulenta e septicemia (sem relação com a gravidez, parto ou estado puerperal) (24).....	
Febre amarela (38a).....	
Micoses (43).....	
Outras doenças infecciosas e parasitárias (4, 5, 7, 8, 26, 29, 21, 32, 38a e f, 39 a 42, 44).....	
Câncer e outros tumores malignos (45 a 55).....	
Tumores não malignos ou cujo caráter maligno não foi especificado (56 e 57).....	
Reumatismo crônico e gota (59 e 60).....	
Diabetes melitus (61).....	
Alcoolismo agudo ou crônico (77).....	
Avitaminoses, outras doenças gerais, doenças do sangue e envenenamentos crônicos (58, 62 a 76, 78 e 79).....	
Meningite não meningocócica (simples) e doenças da medula espinhal (81 e 82).....	
Lesões intracranianas de origem vascular (83).....	
Outras doenças do sistema nervoso e dos órgãos dos sentidos (80, 84 a 89).....	
Doenças do coração (90 a 95).....	
Outras doenças do aparelho circulatório (96 a 103).....	
Bronquites (106).....	
Pneumonias e bronco-pneumonias (107 a 109).....	
Outras doenças do aparelho respiratório (104, 105, 110, 114).....	
Diarréia e enterite (119 e 120)	
a) diarréia e enterite (abaixo de 2 anos) (119).....	
b) diarréia e enterite e ulceração intestinal (2 anos e acima) (120).....	
Apendicite (121).....	
Doenças do fígado e das vias biliares (124 a 127).....	
Outras doenças do aparelho digestivo (115 a 118, 122, 123, 128 e 129).....	
Nefrites (130 a 132).....	
Outras doenças de aparelho urinário e do aparelho genital (133 a 139).....	
Septicemia e infecções puerperais (140 e 147).....	
Outras doenças e acidentes da gravidez, do parto e do estado puerperal (141 a 146, 148 a 150).....	
Doenças da pele e do tecido celular, dos ossos e dos órgãos de locomoção (151 a 156).....	
Debilidade congênita, vícios de conformação congênitos, nascimentos prematuros e doenças peculiares ao 1.º ano de vida (157 a 161).....	
Senilidade (162).....	
Suicídios (163 e 164).....	
Homicídios (165 a 168).....	
Acidentes de automóveis (todos os veículos movidos a motor) (170).....	
Outras mortes, violentas ou acidentais, exceto suicídios e homicídios ou acidentes de automóveis, (169, 171 a 198)	
Causas não especificadas ou mal definidas (199 e 200).....	

TOTAL DE ÓBITOS.....

e os distritos sanitários — 1949

1	2	3	4	5	6	7	8	9	10	11	12	13	14	15	16	Não resid.	Ignor.	Total
2.505	2.944	1.576	2.813	1.842	1.983	1.430	2.359	7.256	7.811	6.386	1.613	4.337	2.181	1.790	912	—	—	50.138
129	187	82	151	98	157	116	139	475	638	443	148	393	192	144	58	98	197	3.845
168	233	110	263	153	225	165	177	754	912	763	231	588	205	148	71	61	215	5.442
1.638	1.651	1.042	1.647	915	1.255	878	1.351	4.153	4.445	4.173	1.289	2.324	827	638	352	793	941	30.312
5	5	3	7	3	5	8	2	29	26	29	6	9	1	3	—	2	4	147
1	2	2	4	—	12	8	3	16	21	30	8	20	5	17	5	—	—	174
317	230	126	224	65	208	110	178	662	703	779	207	343	120	69	52	158	170	4.720
13	21	7	18	8	8	6	9	19	32	19	2	12	7	7	3	6	12	209
2	1	—	1	—	—	—	—	6	4	3	2	6	5	2	2	1	1	36
41	35	30	43	23	29	19	26	95	100	102	49	62	24	21	12	23	58	752
15	50	15	31	15	26	23	13	94	102	84	31	35	20	31	7	2	1	595
—	—	—	1	—	—	—	—	—	1	—	—	—	—	—	—	—	—	2
—	—	—	—	—	—	—	—	—	1	—	—	—	—	—	—	—	—	3
—	3	2	2	3	4	2	5	12	5	12	2	9	2	2	—	1	—	96
1	3	3	1	2	—	3	1	4	7	3	4	2	—	—	—	—	—	34
1	—	—	—	—	—	—	—	1	9	1	1	1	—	1	—	1	—	15
—	—	—	1	—	—	—	—	2	1	1	1	—	—	1	—	—	—	8
2	2	1	1	—	—	5	—	—	—	3	—	—	—	—	—	2	—	16
1	—	—	1	—	—	—	—	—	1	—	—	—	—	—	—	—	—	3
4	1	—	—	5	4	1	2	11	14	12	2	2	6	—	—	4	3	71
1	1	—	—	—	—	—	—	2	1	1	—	—	—	—	—	—	—	6
10	18	3	17	10	9	7	17	42	37	34	14	29	3	10	3	8	3	274
—	—	—	—	—	—	—	—	—	3	—	—	—	—	—	—	—	—	45
2	1	4	5	6	1	1	—	10	4	9	—	—	—	—	1	—	—	47
—	—	—	—	—	—	—	—	—	—	—	—	—	—	—	—	—	—	—
—	1	—	1	—	1	—	—	1	—	—	—	—	—	1	—	1	—	6
5	14	7	11	13	3	4	9	47	34	28	21	47	20	12	5	8	6	294
122	129	117	117	83	69	61	117	213	172	176	44	77	21	17	17	110	37	1.699
2	10	4	3	1	2	2	5	10	4	2	3	—	3	1	—	7	1	57
—	—	1	1	—	1	—	1	—	1	—	—	—	—	2	—	—	—	10
13	22	16	21	15	6	9	12	32	20	12	5	5	1	1	5	4	1	200
5	3	1	2	—	—	1	1	6	4	1	3	4	1	4	2	1	3	42
21	22	11	31	11	19	20	20	44	35	38	9	22	10	13	2	21	9	358
6	9	6	8	5	6	3	5	16	19	22	—	8	—	—	3	3	4	120
86	76	82	89	57	57	48	68	143	110	143	36	55	20	14	10	16	18	1.128
5	16	10	14	10	9	4	10	27	16	31	22	8	4	3	1	1	11	196
222	210	138	194	115	141	96	184	574	580	549	177	270	110	88	33	73	86	3.840
112	113	77	107	58	91	48	116	241	175	313	43	62	26	21	28	39	27	1.657
6	2	6	8	1	12	3	4	16	20	22	2	10	2	2	1	—	—	127
98	84	36	123	72	100	74	90	326	522	342	97	283	91	83	30	17	43	2.520
33	44	18	22	16	15	10	21	74	57	64	15	36	8	—	15	15	20	485
61	102	44	132	63	125	77	89	402	611	383	107	333	114	79	37	21	12	2.792
12	15	18	12	5	18	13	13	60	74	66	85	53	17	13	3	8	3	478
6	3	6	7	3	3	—	3	6	10	8	1	4	3	2	2	—	8	75
37	35	23	35	8	20	16	23	93	130	16	21	61	10	14	3	24	22	661
35	36	13	18	21	26	17	26	51	60	45	10	22	8	5	6	23	22	444
105	139	73	104	62	79	61	136	316	248	213	60	137	38	22	14	44	35	1.886
11	—	9	18	9	6	8	10	28	20	20	14	12	4	1	2	9	7	198
—	4	2	3	3	1	1	—	8	9	4	3	7	1	1	1	3	2	53
6	12	6	10	10	12	8	6	24	24	19	6	13	12	6	4	5	16	199
1	4	3	6	4	—	3	5	11	8	11	7	5	3	2	1	5	2	81
42	39	22	52	36	36	33	36	122	106	136	36	100	34	16	18	26	149	1.039
12	3	2	8	4	5	5	8	8	12	54	6	14	5	2	4	—	—	142
35	21	29	24	23	12	17	12	44	64	41	15	27	4	7	6	9	11	401
15	15	11	14	7	16	5	7	21	22	14	10	9	4	3	3	15	13	204
41	24	24	40	21	20	10	16	57	72	59	22	32	17	10	9	24	28	525
51	38	31	39	26	21	20	27	81	91	82	19	37	18	9	7	37	62	697
21	15	4	11	6	9	7	11	36	28	36	11	27	11	6	7	8	31	285
1.638	1.651	1.042	1.647	915	1.255	878	1.351	4.153	4.445	4.173	1.289	2.324	827	638	352	793	941	30.312

59 — Óbitos, segundo o sexo,

CAUSAS DOS ÓBITOS

Febres tifóides e paratifóides (1 e 2).....
Coqueluche (9).....
Difteria (10).....
Tuberculose do aparelho respiratório (13).....
Outras tuberculoses (14 a 22).....
Malária (28).....
Sífilis (30).....
Gripe (33).....
Variola (34):	
b) varíola minor (alastrim).....
c) não especificada.....
Sarampo (35).....
Disenterias (27):	
a) bacilar.....
b) amebiana.....
d) não especificada.....
Erisipela (11).....
Poliomielite aguda e polioencefalite aguda (36).....
Encefalite infecciosa aguda (letárgica ou epidêmica) (37).....
Meningite cérebro-espinhal (meningocócica) (6).....
Raiva (38b).....
Tétano (12).....
Lepra (23).....
Infeção purulenta e septicemia (sem relação com a gravidez, parto ou estado puerperal) (24).....
Febre amarela (38a).....
Micoses.....
Outras doenças infecciosas e parasitárias (4, 5, 7, 25, 26, 29, 21, 32, 38e a f, 39 a 42, 44).....
Câncer e outros tumores malignos (45 a 55).....
Tumores não malignos ou cujo caráter maligno não foi especificado (56 e 57).....
Reumatismo crônico e gota (59 e 60).....
Diabetes melitus (61).....
Alcoolismo agudo ou crônico (77).....
Avitaminoses, outras doenças gerais, doenças do sangue e envenenamentos crônicos (58, 62 a 76, 78 e 79).....
Meningite não meningocócica (simples) e doenças da medula espinhal (81 e 82).....
Lesões intracranianas de origem vascular (83).....
Outras doenças do sistema nervoso e dos órgãos dos sentidos (80, 84 a 89).....
Doenças do coração (90 a 95).....
Outras doenças do aparelho circulatório (96 a 103).....
Bronquites (106).....
Pneumonias e bronco-pneumonias (107 a 109).....
Outras doenças do aparelho respiratório (104, 105, 110, 114).....
Diarréia e enterite (119 e 120):	
a) diarréia e enterite (abaixo de 2 anos) (119).....
b) diarréia e enterite e ulceração intestinal (2 anos e acima) (120).....
Apendicite (121).....
Doenças do fígado e das vias biliares (124 a 127).....
Outras doenças do aparelho digestivo (115 a 118, 122, 123, 128 e 129).....
Nefrites (130 a 132).....
Outras doenças do aparelho urinário e do aparelho genital (133 a 139).....
Septicemia e infecções puerperais (140 e 147).....
Outras doenças e acidentes da gravidez, do parto e do estado puerperal (141, 146, 148 a 150).....
Doenças da pele e do tecido celular, dos ossos e dos órgãos de locomoção (151 a 156).....
Debilidade congênita, vícios de conformação congênitos, nascimentos prematuros e doenças peculiares ao 1.º ano de vida (157 a 161).....
Senilidade (162).....
Suicídios (163 e 164).....
Homicídios (165 a 168).....
Acidentes de automóveis (todos os veículos movidos a motor) (170).....
Outras mortes, violentas ou acidentais, exceto suicídios e homicídios ou acidentes de automóveis, (169, 171 a 198).....
Causas não especificadas cu mal definidas (199 e 200).....

TOTAL.....

60 — Óbitos segundo o sexo,

CAUSAS DOS ÓBITOS	30 anos		40 anos		50 anos	
	H	M	H	M	H	M
	Febres tifóides e paratífóides (1 e 2).....	14	13	13	5	2
Coqueluche (9).....	—	—	—	—	—	—
Difteria (10).....	—	—	1	1	1	—
Tuberculose do aparelho respiratório (13).....	648	424	570	225	389	118
Outras tuberculosas (14 a 22).....	8	13	5	5	5	—
Malária (28).....	6	3	7	2	3	—
Sífilis (30).....	77	17	114	18	80	23
Gripe (33).....	7	6	16	11	10	9
Variola (34):						
b) variola minor (alastrim).....	—	—	—	—	1	—
c) não especificada.....	—	—	—	—	—	—
Sarampo (35).....	1	—	—	—	—	—
Disenterias (27):						
a) bacilar.....	1	2	—	1	4	1
b) amebiana.....	—	1	2	—	1	—
d) não especificada ou devida a outras causas.....	—	1	1	1	—	2
Erisipela (11).....	1	—	—	—	3	4
Poliomielite aguda e polioencefalite aguda (36).....	—	—	—	—	—	—
Encefalite infecciosa aguda (letárgica ou epidêmica) (37).....	—	—	1	1	—	—
Meningite cérebro-espinhal (meningoocócica) (6).....	3	2	1	2	1	—
Raiva (38b).....	—	—	—	1	1	—
Tetano (12).....	10	5	4	1	1	1
Lepra (23).....	5	3	7	3	4	3
Infecção purulenta e septicemia (sem relação com a gravidez, parto ou estado puerperal) (24).....	3	—	4	2	2	3
Febre amarela (38a).....	—	—	—	—	—	—
Micoses (43).....	—	—	2	—	2	1
Outras doenças infecciosas e parasitárias (4, 5, 7, 25, 26, 29, 21, 32, 38c, a, f, 39 a 42, 44).....	10	8	9	4	7	2
Câncer e outros tumores malignos (45 a 55).....	52	66	129	159	228	222
Tumores não malignos ou cujo caráter maligno não foi especificado (56 e 57).....	2	14	3	7	2	7
Reumatismo crônico e gota (59 e 60).....	—	—	—	—	—	1
Diabetes melitus (61).....	2	7	6	14	15	25
Alcoolismo agudo ou crônico (77).....	10	1	14	1	6	—
Avitaminoses, outras doenças gerais, doenças do sangue e envenenamentos crônicos (58, 62 a 76, 78 e 79).....	19	17	17	20	16	19
Meningite não meningoocócica (simples) e doenças da medula espinhal (81 e 82).....	4	3	8	2	2	—
Lesões intracranianas de origem vascular (83).....	26	15	83	64	134	111
Outras doenças do sistema nervoso e dos órgãos dos sentidos (84 a 89).....	11	11	10	8	14	10
Doenças do coração (90 a 95).....	203	152	341	231	519	291
Outras doenças do aparelho circulatório (96 a 103).....	27	20	67	55	142	102
Bronquites (106).....	1	2	3	5	12	6
Pneumonias e bronco-pneumonias (107 a 109).....	60	39	63	39	59	32
Outras doenças do aparelho respiratório (104, 105, 110, 114).....	35	26	45	27	60	32
Diarréia e enterite (119 e 120):						
a) diarréia e enterite (abaixo de 2 anos) (119).....	—	—	—	—	—	—
b) diarréia e enterite e ulceração intestinal (2 anos e acima) (120).....	12	13	15	12	13	21
Apendicite (121).....	4	8	10	1	8	—
Doenças do fígado e das vias biliares (124 a 127).....	51	51	83	49	78	60
Outras doenças do aparelho digestivo (115 a 118, 122, 123, 128 e 129).....	28	34	46	32	45	31
Nefrites (130 a 132).....	60	70	97	93	155	142
Outras doenças do aparelho urinário e do aparelho genital (133 a 139).....	3	18	10	16	11	11
Septicemia e infecções puerperais (140 a 147).....	—	16	—	1	—	—
Outras doenças e acidentes da gravidez, do parto e do estado puerperal (141 a 146, 148 a 150).....	—	77	—	13	—	—
Doenças da pele e do tecido celular, dos ossos e dos órgãos de locomoção (151 a 156).....	1	4	8	8	2	3
Debilidade congênita, vícios de conformação congênitos, nascimentos prematuros e doenças peculiares ao 1.º ano de vida (157 a 161).....	—	—	—	1	—	—
Senilidade (162).....	—	—	1	—	1	—
Suicídios (163 e 164).....	61	28	29	18	19	4
Homicídios (165 a 168).....	52	4	36	4	13	—
Acidentes de automóveis (todos os veículos movidos a motor) (170).....	71	13	60	13	36	18
Outras mortes, violentas ou acidentais, exceto suicídios e homicídios ou acidentes de automóveis (169, 171 a 198).....	92	14	77	10	39	12
Causas não especificadas ou mal definidas (199 e 200).....	29	14	38	9	23	10
TOTAL DE ÓBITOS.....	1.710	1.235	2.055	1.195	2.160	1.346

idade e causa — 1949 — (conclusão)

IDADE E SEXO														TOTAL		Geral
60 anos		70 anos		80 anos		90 anos		100 anos		Idade Ignorada		Por Sexo				
H	M	H	M	H	M	H	M	H	M	H	M	H	M			
—	1	1	4	—	1	—	—	—	—	—	—	73	74	147		
—	—	—	—	—	—	—	—	—	—	—	—	65	109	174		
—	—	—	—	—	—	—	—	—	—	—	—	45	55	100		
177	76	48	31	7	6	—	—	—	—	2	3	2.839	1.882	4.721		
2	1	—	1	—	—	—	—	—	—	—	—	102	107	209		
3	—	1	2	—	—	—	—	—	—	—	—	25	11	36		
52	21	17	6	3	3	1	—	—	2	1	—	556	236	792		
17	23	13	16	10	15	1	6	—	3	—	—	305	290	595		
—	—	—	—	—	—	—	—	—	—	—	—	2	—	2		
—	—	1	—	—	—	—	—	—	—	—	—	1	2	3		
—	—	—	—	—	—	—	—	—	—	—	—	30	36	66		
—	1	—	1	1	1	—	—	—	—	—	—	18	16	34		
—	—	—	—	—	—	—	—	—	—	—	—	8	7	15		
—	—	—	—	—	—	—	—	—	—	—	—	3	5	8		
1	4	—	1	—	2	—	—	—	—	—	—	5	11	16		
—	—	1	—	—	—	—	—	—	—	—	—	3	—	3		
—	1	—	—	—	—	—	—	—	—	—	—	1	2	3		
1	—	—	—	—	—	—	—	—	—	—	—	6	25	71		
—	—	—	—	—	—	—	—	—	—	—	—	3	3	6		
2	2	2	2	—	—	—	—	—	—	—	—	174	100	274		
6	3	2	3	—	—	—	—	—	—	—	—	29	16	45		
—	—	—	—	—	—	—	—	—	—	—	—	—	—	—		
2	—	3	—	—	1	—	—	—	—	—	—	29	18	47		
—	—	—	—	—	—	—	—	—	—	—	—	5	1	6		
—	—	—	—	—	—	—	—	—	—	—	—	—	—	—		
2	—	2	1	1	—	—	1	—	—	—	—	—	142	294		
219	213	109	127	23	54	—	6	1	—	1	2	801	598	1.699		
—	—	—	—	—	—	—	—	—	—	—	—	—	—	—		
4	3	—	5	1	—	—	—	—	—	—	—	14	43	57		
2	3	2	2	—	—	—	—	—	—	—	—	3	7	10		
23	41	13	29	4	7	—	—	3	—	—	—	71	129	200		
2	—	1	—	—	—	—	—	—	—	—	—	38	4	42		
—	—	—	—	—	—	—	—	—	—	—	—	—	—	—		
9	9	4	5	1	3	—	—	—	—	—	—	180	178	358		
—	—	—	—	—	—	—	—	—	—	—	—	—	—	—		
5	1	—	3	—	—	—	—	—	—	—	—	74	52	126		
149	149	105	133	40	71	—	4	14	1	2	—	554	574	1.128		
6	12	5	3	—	1	—	—	1	—	—	—	97	99	196		
544	354	262	306	97	154	11	55	5	17	3	—	2.117	1.723	3.840		
222	169	193	247	89	224	15	73	12	23	—	1	778	919	1.697		
16	—	9	3	3	3	—	—	—	—	—	—	81	46	127		
56	23	37	34	16	38	—	12	—	1	4	—	1.293	1.227	2.520		
67	30	19	13	2	7	—	2	—	1	—	—	288	157	485		
—	—	—	—	—	—	—	—	—	—	—	—	—	—	—		
—	—	—	—	—	—	—	—	—	—	—	—	1.550	1.242	2.792		
12	20	5	12	3	8	—	—	—	1	—	—	215	263	478		
1	1	—	—	—	—	—	—	—	—	—	—	46	29	75		
65	49	26	29	6	6	2	3	—	1	—	—	367	294	661		
44	32	30	16	4	5	1	—	—	—	—	—	251	193	444		
214	184	180	202	68	152	14	33	4	12	2	1	903	983	1.886		
19	3	22	2	4	3	—	1	—	—	—	—	106	92	198		
—	—	—	—	—	—	—	—	—	—	—	—	—	53	53		
—	1	—	—	—	—	—	—	—	—	—	—	5	194	199		
—	—	—	—	—	—	—	—	—	—	—	—	—	—	—		
2	6	5	3	2	1	—	—	—	—	—	—	40	41	81		
—	—	—	—	—	—	—	—	—	—	—	—	—	—	—		
—	—	—	—	—	—	—	—	1	—	—	—	—	—	—		
—	—	—	—	—	—	—	—	—	—	2	2	618	421	1.039		
—	—	—	—	—	—	—	—	—	—	—	—	—	—	—		
4	1	11	23	23	32	4	24	1	17	—	—	45	97	142		
21	4	3	—	—	1	—	—	—	—	—	—	234	167	401		
4	—	—	—	—	—	—	—	—	—	—	—	181	23	204		
39	21	17	12	3	3	—	—	1	—	—	—	9	1	402		
—	—	—	—	—	—	—	—	—	—	—	—	—	—	—		
32	12	18	19	6	19	1	7	1	—	9	—	469	198	697		
19	5	10	4	—	3	1	—	1	—	5	—	192	93	285		
2.066	1.479	1.176	1.300	417	826	56	244	26	80	45	12	16.562	13.750	30.312		

61 — Óbitos, segundo a causa

CAUSAS DOS ÓBITOS

Nascidos vivos.....	
Nascidos mortos.....	
Óbitos de menores de 1 ano.....	
TOTAL DOS ÓBITOS.....	
Febres tifóides e paratífóides (1 e 2).....	
Coqueluche (9).....	
Difteria (10).....	
Tuberculose do aparelho respiratório (13).....	
Outras tuberculosas (14 a 22).....	
Malária (28).....	
Sífilis (30).....	
Gripe (33).....	
Variola (34):	
b) variola minor (alastrim).....	
c) não especificada.....	
Sarampo (35).....	
Disenterias (27):	
a) bacilar.....	
b) amebiana.....	
c) não especificada ou devida a outras causas.....	
Erisipela (11).....	
Poliomielite aguda e polioencefalite aguda (36).....	
Encefalite infecciosa aguda (letárgica ou epidêmica) (37).....	
Meningite cérebro-espinhal (meningocócica) (5).....	
Raiva (38b).....	
Tétano (12).....	
Lepra (23).....	
Infeção purulenta e septicemia (sem relação com a gravidez, parto ou estado puerperal) (24).....	
Micoses (43).....	
Outras doenças infecciosas e parasitárias (4, 5, 7, 25, 26, 29, 21, 32, 38c e f, 39 a 42, 44).....	
Câncer e outros tumores malignos (45 a 55).....	
Tumores não malignos ou cujo caráter maligno não foi especificado (56 e 57).....	
Reumatismo crônico e gota (59 e 60).....	
Diabetes mellitus (61).....	
Alcoolismo agudo ou crônico (77).....	
Avitaminoses, outras doenças gerais, doenças do sangue e envenenamentos crônicos (58, 62 a 76, 78 e 79).....	
Meningite não meningocócica (simples) e doenças da medula espinhal (81 e 82).....	
Lesões intracranianas de origem vascular (83).....	
Outras doenças do sistema nervoso e dos órgãos dos sentidos (80, 84 a 89).....	
Doenças do coração (90 a 95).....	
Outras doenças do aparelho circulatório (96 a 103).....	
Bronquites (106).....	
Pneumonias e bronco-pneumonias (107 a 109).....	
Outras doenças do aparelho respiratório (104, 105, 110, 114).....	
Diarréia e enterite (119 e 120):	
a) diarréia e enterite (abaixo de 2 anos) (119).....	
b) diarréia e enterite e ulceração intestinal (2 anos e acima) (120).....	
Apendicite (121).....	
Doenças do fígado e das vias biliares (124 a 127).....	
Outras doenças do aparelho digestivo (115 a 118, 122, 123, 128 e 129).....	
Nefrites (130 a 132).....	
Outras doenças do aparelho urinário e do aparelho genital (133 a 139).....	
Septicemia e infecções puerperais (140 e 147).....	
Outras doenças e acidentes da gravidez, do parto e do estado puerperal (141 a 146, 148 a 150).....	
Doenças da pele e do tecido celular, dos ossos e dos órgãos de locomoção (151 a 156).....	
Debilidade congênita, vícios de conformação congênitos, nascimentos prematuros e doenças peculiares ao 1.º ano de vida (157 a 161).....	
Senilidade (162).....	
Suicídios (163 e 164).....	
Homicídios (165 a 168).....	
Acidentes de automóveis (todos os veículos movidos a motor) (170).....	
Outras mortes violentas ou acidentais, exceto suicídios e homicídios ou acidentes de automóveis (169, 171 a 198).....	
Causas não especificadas ou mal definidas (199 e 200).....	
TOTAL DE ÓBITOS.....	

e os meses — 1949

Jan.	Fev.	Mar.	Abr.	Maió	Jun.	Jul.	Agó.	Set.	Out.	Nov.	Dez.	TOTAL
3.883	3.601	4.619	4.006	4.397	4.273	4.402	4.468	4.247	4.350	4.079	3.813	50.138
367	309	360	304	349	289	313	296	296	286	324	346	3.845
541	452	515	414	455	472	533	426	358	409	395	472	5.442
2.846	2.304	2.945	2.530	2.569	2.385	2.612	2.425	2.317	2.413	2.370	2.596	30.312
17	18	14	7	10	6	13	10	13	21	7	11	147
19	13	16	10	11	8	12	11	14	23	17	20	174
12	9	3	11	13	5	13	5	8	7	8	6	190
439	379	461	397	422	353	380	369	333	375	365	418	4.721
14	16	12	18	22	12	20	9	20	23	18	25	209
5	1	3	1	4	4	4	8	3	1	1	1	36
64	62	84	66	73	60	81	67	59	65	47	64	782
42	42	87	104	37	51	48	43	27	34	27	33	595
—	—	—	1	—	—	—	—	1	—	—	—	2
1	—	1	—	—	—	—	—	—	1	—	—	3
6	5	8	2	3	5	5	1	4	4	6	17	66
1	3	1	5	1	2	9	3	2	3	3	1	34
—	2	3	1	—	—	3	1	—	—	4	1	15
—	1	3	3	—	—	—	—	—	—	—	—	8
4	3	2	—	3	—	—	2	1	—	—	—	16
—	—	—	1	1	1	—	—	—	—	—	1	3
1	1	—	—	—	—	—	—	—	—	1	—	3
7	4	6	5	3	3	6	7	6	6	9	9	71
1	—	1	—	—	—	—	—	—	2	2	—	6
30	23	25	14	30	18	31	9	21	25	25	23	274
9	5	6	3	1	2	3	5	6	5	2	3	45
3	5	5	1	2	4	1	5	5	5	5	6	47
—	1	2	—	—	1	—	—	1	—	—	1	6
34	23	32	17	22	21	37	26	21	17	24	20	204
145	116	151	132	144	127	150	117	145	178	137	157	1.699
3	4	9	7	5	3	6	1	4	2	9	4	57
1	—	1	1	3	1	1	—	—	—	—	2	10
16	16	16	12	17	12	15	21	20	14	18	23	200
6	4	5	4	5	2	2	2	5	4	2	1	42
30	31	32	26	35	12	39	35	30	31	28	29	358
13	8	10	11	11	9	9	6	11	16	15	7	126
88	88	94	79	92	84	88	98	99	100	90	108	1.128
31	7	23	15	16	16	11	15	15	16	14	13	196
288	242	361	354	351	336	336	302	333	329	319	289	3.840
191	115	151	140	136	136	142	137	147	116	150	136	1.657
8	13	14	10	14	9	7	12	4	10	12	14	127
261	202	301	269	224	192	191	181	161	180	168	190	2.520
50	49	51	48	24	44	29	32	39	38	34	47	485
300	219	263	170	201	304	300	254	180	162	178	261	2.792
49	38	54	41	34	36	37	26	41	33	42	47	478
8	3	6	5	6	3	10	11	3	8	7	5	75
42	57	66	51	69	40	58	58	60	49	55	56	661
50	34	38	35	36	42	31	34	35	38	27	44	444
168	119	147	174	127	135	193	179	156	168	151	179	1.886
25	17	16	17	16	11	18	16	18	17	13	14	198
7	3	4	1	4	6	6	5	7	5	4	1	53
17	15	22	9	22	13	19	15	18	17	12	20	199
11	4	14	3	8	7	2	8	5	9	6	4	81
92	90	73	71	107	67	57	83	73	100	89	97	1.039
18	10	14	27	8	10	11	15	9	6	9	5	142
43	33	34	27	40	27	27	39	34	34	30	33	401
15	19	22	11	15	16	21	10	12	13	25	25	204
56	44	54	36	47	50	39	39	34	43	38	45	525
79	55	81	42	55	48	41	75	52	45	61	63	697
16	33	43	35	19	21	20	14	22	20	26	16	285
2.846	2.304	2.945	2.530	2.569	2.385	2.612	2.425	2.317	2.413	2.370	2.596	30.312

o sexo e causas — 1950

Branca		Parda		Preta		Amarela		Ignorada		Total p/Sexo		TOTAL GERAL
H	M	H	M	H	M	H	M	H	M	H	M	
1.367	830	694	565	555	440	1	—	—	—	2.617	1.835	4.452
90	46	16	29	3	20	—	—	—	—	109	95	204
286	102	150	90	100	59	—	—	—	—	536	250	786
30	23	5	13	10	3	—	—	—	—	45	39	84
9	8	3	6	5	3	—	—	—	—	17	17	34
3	6	2	1	2	1	—	—	—	—	7	8	15
—	2	—	—	—	—	—	—	—	—	—	2	2
8	7	5	3	7	5	—	—	—	—	20	15	35
—	1	—	—	—	—	—	—	—	—	—	1	1
30	24	20	13	3	3	—	—	—	—	53	40	93
28	40	30	38	14	12	—	—	—	—	72	90	162
20	6	12	16	9	7	—	—	—	—	41	29	70
10	10	2	6	—	2	—	—	—	—	12	18	30
87	52	76	50	29	22	—	—	—	—	192	124	316
2	3	2	1	—	—	—	—	—	—	4	4	8
30	29	32	22	6	15	—	—	—	—	68	66	134
6	3	—	—	1	1	—	—	—	—	7	4	11
7	4	8	4	4	1	—	—	—	—	19	9	28
110	84	65	58	36	25	—	—	—	—	205	167	372
696	723	103	133	82	103	—	—	—	—	881	959	1.840
49	68	10	20	4	15	—	—	—	—	63	103	166
46	82	6	15	3	11	—	—	—	—	55	108	163
20	28	7	8	1	2	—	—	—	—	28	38	66
433	381	73	116	59	83	1	—	—	—	566	580	1.146
44	19	12	15	12	10	—	—	—	—	68	44	112
22	33	9	13	8	11	—	—	—	—	39	57	96
40	33	21	21	12	18	—	—	—	—	73	72	145
1.118	750	299	342	251	261	—	—	1	—	1.668	1.354	3.022
417	281	111	131	115	118	1	—	—	—	644	530	1.174
188	183	31	71	30	56	—	—	—	—	249	310	559
129	118	29	50	17	51	—	—	—	—	175	219	394
125	135	101	103	55	48	—	1	—	—	282	287	569
666	535	472	440	279	240	—	—	—	—	1.417	1.215	2.632
50	28	18	20	12	12	—	—	—	—	80	66	146
89	21	18	7	8	2	—	—	—	—	115	30	145
30	20	8	2	4	4	—	—	—	—	42	26	68
57	69	18	19	8	9	—	—	—	—	83	97	180
827	706	630	625	280	274	—	—	—	1	1.746	1.606	3.352
171	68	68	40	41	13	—	—	—	—	280	121	401
292	238	112	112	80	97	—	—	—	—	484	457	941
28	—	1	—	3	—	—	—	—	—	32	—	32
3	125	1	71	—	60	—	—	—	—	4	255	260
70	40	14	9	5	5	—	—	—	—	89	54	143
88	50	39	15	16	13	—	—	1	—	138	78	216
53	36	28	30	21	12	—	—	—	—	102	78	180
226	156	131	89	51	61	—	1	—	—	408	307	715
103	87	53	40	57	55	—	—	1	—	214	182	396
984	995	274	325	204	241	1	—	—	—	1.463	1.561	3.024
758	286	326	145	222	97	—	—	1	—	1.307	528	1.835
9.945	4.575	4.154	3.952	2.712	2.601	4	2	4	2	16.819	14.130	30.949
236	60	71	26	55	17	—	—	1	—	363	103	466
321	119	140	62	96	44	—	—	—	—	557	225	782
124	95	51	46	16	30	—	—	—	—	194	171	365
77	12	64	11	52	6	—	—	—	—	193	29	222
507	144	204	57	142	35	—	—	1	—	854	236	1.090
35	50	8	54	9	49	—	—	—	—	52	153	205
81	53	41	14	14	4	—	—	—	—	136	71	207
135	39	73	20	57	9	—	—	—	—	265	68	333

sexo e causas — 1951

Branca		Parda		Preta		Amarela		Ignorada		Total p/Sexo		TOTAL GERAL
H	M	H	M	H	M	H	M	H	M	H	M	
1.386	709	658	578	578	463	1	—	—	—	2.623	1.750	4.373
59	47	35	35	29	22	—	—	—	—	123	108	231
212	96	104	64	86	40	—	—	—	—	402	260	662
17	18	8	9	7	8	—	—	—	—	32	35	67
11	11	3	10	6	4	—	—	—	—	20	25	45
3	6	2	2	1	—	—	—	—	—	6	8	14
—	—	—	1	—	—	—	—	—	—	—	1	1
19	17	7	13	8	8	—	—	—	—	34	38	72
43	31	17	8	5	4	—	—	—	—	65	43	108
15	22	23	21	12	18	—	—	—	—	50	61	111
18	17	21	8	11	6	—	—	—	—	50	31	81
7	10	2	6	1	1	—	—	—	—	10	17	27
82	63	59	45	38	25	—	—	—	—	179	133	312
2	2	—	—	—	—	—	—	—	—	2	2	4
1	1	—	1	—	1	—	—	—	—	1	3	4
13	13	12	14	10	6	—	—	—	—	35	33	68
4	1	2	—	—	—	—	—	—	—	6	1	7
6	—	6	3	2	1	—	—	—	—	14	4	18
123	90	72	72	30	25	—	—	—	—	225	187	412
719	690	93	169	71	109	3	—	—	1	886	969	1.855
71	67	9	15	11	19	—	—	—	—	91	101	192
49	90	5	14	6	14	—	—	—	—	60	118	178
21	23	2	6	1	3	1	—	—	—	25	32	57
159	132	53	48	34	49	—	—	—	—	246	229	475
38	31	17	18	20	9	—	—	—	—	75	58	133
48	42	14	13	11	20	—	—	—	—	73	75	148
18	39	14	14	19	13	—	—	—	—	42	66	108
1.182	831	290	323	216	318	—	—	—	—	1.688	1.472	3.160
225	122	61	64	88	60	—	—	—	—	374	246	620
502	429	141	178	118	198	—	—	—	—	761	805	1.566
341	294	71	100	78	97	—	—	—	—	490	491	981
157	140	111	94	57	68	—	—	—	—	325	302	627
609	49	424	458	282	221	—	—	—	—	1.315	1.170	2.485
34	23	6	12	4	12	—	—	—	—	44	47	91
65	17	9	4	11	3	—	—	—	—	85	24	109
23	10	3	5	4	4	—	—	—	—	30	19	49
59	58	6	11	9	5	—	—	—	—	74	74	148
724	673	564	543	273	266	—	—	—	—	1.561	1.482	3.043
131	52	52	24	30	26	—	—	—	—	213	102	315
187	175	67	86	73	76	—	—	—	—	327	337	664
30	—	6	—	2	—	—	—	—	—	38	—	38
1	88	—	56	—	51	—	—	—	—	1	195	196
81	57	31	13	9	2	—	—	—	—	121	72	193
98	62	26	25	15	7	—	—	—	—	127	94	231
104	84	83	67	40	26	—	—	—	—	227	177	404
289	222	141	123	81	61	—	—	1	—	513	406	919
176	133	94	79	93	72	—	—	2	—	365	284	649
1.100	1.009	279	342	212	283	1	—	—	—	1.592	1.634	3.226
793	226	331	121	251	104	—	—	1	1	1.576	452	1.828
10.055	7.466	4.034	3.919	2.932	2.826	6	—	5	2	17.032	14.213	31.245
315	60	91	17	61	16	—	—	—	—	467	93	560
291	83	131	42	93	43	—	—	—	1	315	169	684
124	79	50	56	29	41	—	—	1	—	204	176	380
63	4	59	6	68	4	—	—	—	—	190	14	204
504	91	174	27	114	30	—	—	—	—	782	148	940
19	47	16	51	13	56	—	—	—	—	48	154	202
103	57	32	23	16	5	—	—	—	—	151	85	236
167	31	109	20	108	13	—	—	1	1	385	65	450

o sexo e causas — 1950

Nacionais		Estrangeiros		Ignorada		Total por Sexo		TOTAL GERAL
H	M	H	M	H	M	H	M	
2.318	1.750	278	69	21	16	2.617	1.835	4.452
103	91	5	2	1	2	109	95	204
472	239	59	7	5	4	536	250	786
40	38	5	1	—	—	45	39	84
16	17	—	—	1	—	17	17	34
7	6	—	—	—	2	7	8	15
—	2	—	—	—	—	—	2	2
18	13	2	2	—	—	20	15	35
—	1	—	—	—	—	—	1	1
52	40	1	—	—	—	53	40	93
72	90	—	—	—	—	72	90	162
39	27	—	—	2	2	41	29	70
8	16	4	2	—	—	12	18	30
184	123	3	1	5	—	192	124	316
2	4	2	—	—	—	4	—	8
68	66	—	—	—	—	68	66	134
6	3	1	1	—	—	7	4	11
16	8	3	—	—	1	19	9	28
195	158	7	9	3	—	205	167	372
616	754	255	194	10	11	881	959	1.840
45	84	16	17	2	2	63	103	166
33	81	21	27	1	—	55	108	163
23	33	5	5	—	—	28	38	66
380	453	180	124	6	3	566	580	1.146
67	43	1	—	—	1	68	44	112
35	54	4	3	—	—	39	57	96
60	63	11	6	2	3	73	72	145
1.215	1.118	437	228	16	13	1.668	1.354	3.022
496	450	135	76	13	4	644	530	1.174
157	230	90	76	2	4	249	310	559
125	178	49	39	1	2	175	219	394
262	278	19	7	1	2	282	287	569
1.340	1.183	70	25	7	7	1.417	1.215	2.632
64	57	16	3	—	—	80	60	140
84	25	31	5	—	—	115	30	145
26	25	11	1	5	—	42	26	68
66	80	15	16	2	1	83	97	180
1.730	1.590	12	11	4	5	1.746	1.606	3.252
211	100	65	20	4	1	280	121	401
386	385	98	67	—	5	484	457	941
21	—	10	—	1	—	32	—	32
4	244	—	7	—	5	4	256	260
89	54	—	—	—	—	89	54	143
138	78	—	—	—	—	238	78	216
102	78	—	—	—	—	102	78	180
407	307	—	—	1	—	408	307	715
169	158	31	22	14	2	214	182	396
1.106	1.274	340	265	17	22	1.463	1.561	3.024
1.111	470	149	48	47	10	1.307	528	1.835
14.184	12.619	2.441	1.381	194	130	16.819	14.130	30.949
305	88	42	10	16	5	363	103	466
461	193	69	28	27	4	537	225	782
169	162	23	9	2	—	194	171	365
176	27	15	1	2	1	193	29	222
711	193	110	34	33	9	854	236	1.090
49	150	3	3	—	—	52	153	205
119	66	16	5	—	—	136	71	207
232	61	20	6	13	1	265	68	333

o sexo e causas — 1951

Nacionais		Estrangeiros		Ignorada		Total por Sexo		TOTAL GERAL
H	M	H	M	H	M	H	M	
331	1.685	258	52	34	13	2.623	1.750	4.373
113	104	7	2	3	2	123	108	231
360	193	36	5	6	2	402	200	602
29	30	3	4	—	1	32	35	67
20	25	—	—	—	—	20	25	45
6	8	—	—	—	—	6	8	14
—	1	—	—	—	—	—	1	1
30	35	2	1	2	2	34	38	72
63	43	—	—	2	—	65	43	108
50	61	—	—	—	—	50	61	111
46	30	1	—	3	1	50	31	81
10	16	—	—	—	1	10	17	27
172	127	5	1	2	5	179	133	312
2	2	—	—	—	—	2	2	4
1	3	—	—	—	—	1	3	4
33	32	—	1	2	—	35	33	68
6	1	—	—	—	—	6	1	7
13	4	—	—	1	—	14	4	18
214	180	10	6	1	1	225	187	412
579	770	298	188	9	11	886	969	1.855
73	90	16	10	2	1	91	101	192
38	79	22	38	—	1	60	118	178
19	28	5	—	1	4	25	32	57
172	182	68	45	6	2	246	229	475
71	56	3	1	1	1	75	58	133
64	68	6	6	3	1	73	75	148
39	63	3	3	—	—	42	66	108
1.257	1.214	422	244	9	14	1.588	1.472	3.160
300	209	71	31	3	6	374	246	620
548	655	203	139	10	11	761	805	1.566
359	397	125	88	6	6	490	491	981
306	280	17	21	2	1	325	302	627
1.236	1.133	66	31	13	6	1.315	1.170	2.485
35	45	8	2	1	—	44	47	91
60	18	24	6	1	—	85	24	109
25	16	5	3	—	—	30	19	49
48	52	23	20	3	2	74	74	148
1.540	1.462	13	16	8	4	1.561	1.492	3.043
170	92	43	9	—	1	213	162	315
265	286	57	51	5	—	327	337	664
20	—	18	—	—	—	38	—	38
1	186	6	6	—	3	1	195	196
119	71	1	1	1	—	121	72	193
137	94	—	—	—	—	137	94	231
227	177	—	—	—	—	227	177	404
513	404	—	1	—	1	513	406	919
291	250	61	30	13	4	365	294	649
1.174	1.344	396	263	22	27	1.592	1.634	3.226
1.175	409	134	31	67	12	1.376	452	1.828
14.360	12.710	2.430	1.356	242	147	17.032	14.213	31.245
381	74	66	16	20	3	467	93	560
446	158	40	9	29	2	515	169	684
177	164	22	6	5	6	204	176	380
171	13	6	—	13	1	190	14	204
653	122	96	22	43	4	792	148	940
46	152	2	—	—	2	48	154	202
134	77	15	4	2	4	151	85	236
342	58	21	5	22	2	385	65	450

causa e sexo — 1950

Solteiro		Casado		Viúvo		Ignorado		Total por Sexo		TOTAL GERAL
H	M	H	M	H	M	H	M	H	M	
1.506	985	905	597	176	244	30	6	2.617	1.835	4.452
58	76	31	16	20	3	—	—	109	95	204
321	175	167	35	41	34	7	6	536	250	786
32	16	13	18	—	5	—	—	45	39	84
13	8	3	6	—	3	1	—	17	17	34
6	1	—	4	1	3	—	—	7	8	15
—	1	—	—	—	1	—	—	—	2	2
14	9	5	1	1	4	—	1	20	15	35
—	—	—	1	—	—	—	—	—	1	1
53	40	—	—	—	—	—	—	53	40	93
72	90	—	—	—	—	—	—	72	90	162
31	17	6	6	2	6	2	—	41	29	70
5	5	6	2	1	11	—	—	12	18	30
176	95	13	19	2	10	1	—	192	124	316
4	2	—	1	—	—	—	1	4	4	8
68	66	—	—	—	—	—	—	68	66	134
7	2	—	2	—	—	—	—	7	4	11
11	7	5	1	3	1	—	—	19	9	28
171	128	24	23	9	16	1	—	205	167	372
188	173	555	395	133	386	5	5	881	959	1.840
24	31	34	45	4	27	1	—	63	103	166
15	20	28	36	11	52	1	—	55	108	163
16	18	9	17	3	3	—	—	28	38	66
119	90	360	147	82	342	5	1	566	580	1.146
61	38	6	4	1	1	—	1	68	44	112
21	35	16	13	2	9	—	—	39	57	96
36	26	28	23	8	23	1	—	73	72	145
432	281	941	360	282	704	13	9	1.668	1.354	3.022
417	116	111	163	115	246	1	5	644	530	1.174
42	57	146	72	61	180	—	1	249	310	559
26	43	118	68	30	104	1	4	175	219	394
242	240	31	19	9	28	—	—	282	287	569
1.207	1.055	150	65	44	92	16	3	1.417	1.215	2.632
41	39	27	7	10	14	2	—	80	60	140
39	6	67	9	9	15	—	—	115	30	145
24	17	17	7	1	2	—	—	42	26	68
36	29	39	40	8	28	—	—	83	97	180
1.707	1.531	29	37	9	34	1	4	1.746	1.606	3.352
101	34	137	45	38	41	4	1	280	121	401
177	135	250	119	51	200	6	3	484	457	941
1	—	22	—	9	—	—	—	32	—	32
4	71	—	176	—	8	—	1	4	256	260
88	54	—	—	1	—	—	—	89	54	143
138	78	—	—	—	—	—	—	138	78	216
102	78	—	—	—	—	—	—	102	78	180
408	305	—	2	—	—	—	—	408	307	715
121	76	53	28	18	75	22	3	214	182	396
580	486	627	328	236	737	20	10	1.463	1.561	3.024
752	280	411	121	74	110	70	17	1.307	528	1.835
9.713	7.165	5.390	3.078	1.505	3.802	211	85	16.819	14.130	30.949
181	53	133	15	23	28	26	7	363	103	466
329	102	160	50	32	65	36	7	557	225	782
119	113	56	44	14	14	5	1	194	171	365
123	12	62	12	5	3	3	2	193	29	222
460	91	292	52	51	78	51	15	854	236	1.090
27	100	24	40	1	13	—	—	52	153	205
89	49	32	14	11	7	4	1	136	71	207
176	40	63	15	11	12	15	1	265	68	333

67 — Óbitos, segundo o estado civil

CAUSAS DOS ÓBITOS

Tuberculose do aparelho respiratório (001-008)	
Tuberculose, outras formas (010-019)	
Sífilis e suas sequelas (020-029)	
Febres tifóides e paratífóides (040-041)	
Disenterias (045-048) { bacilar (045)	
{ amebiana (046)	
{ por outros protozoários (047)	
não especificadas (048)	
Escarlatina e angina estreptocócica (050-051)	
Difteria (055)	
Coqueluche (056)	
Infecções meningocócicas (057)	
Lepra (060)	
Tétano (061)	
Poliomielite aguda (080)	
Sarampo (085)	
Raiva (094)	
Malária (110-117)	
Todas as outras doenças classificadas como infecciosas e parasitárias (030-039, 042-044, 049, 052-054, 059-062, 074, 081-083, 086-090, 092, 093, 095, 096, 120-138)	
Neoplasmas malignos, inclusive dos tecidos linfáticos e hematopoéticos (140-205)	
Neoplasmas benignos e de natureza não especificada (210-239)	
Diabetes melitus (260)	
Anemias (290-293)	
Lesões vasculares do sistema nervoso central (330-334)	
Meningite não meningocócica (340)	
Reumatismo articular agudo (400-402)	
Doenças reumáticas crônicas do coração (410-416)	
Doenças arterioscleróticas e degenerativas do coração (420-422)	
Outras doenças do coração (430-434)	
Hipertensão com doença do coração (440-443)	
Hipertensão sem menção do coração (444-447)	
Gripe (480-483)	
Pneumonias (490-493)	
Bronquite (500-502)	
Úlcera do estômago e do duodeno (540-541)	
Apendicite (550-553)	
Oclusão intestinal e hérnia (560, 561 e 570)	
Gastrite, duodenite, enterite e colite, exceto diarreia dos recém-nascidos (543, 571 e 572)	
Cirrose do fígado (581)	
Nefrite e nefrose (590-594)	
Hiperplasia da próstata (610)	
Complicações da gravidez, do parto e do estado puerperal (640-652 e 670-689)	
Vícios de conformação congênitos (750-759)	
Lesões devidas ao parto, asfixia e atelectasia pós-natais (760-762)	
Infecções dos recém-nascidos (763-768)	
Outras doenças particulares a primeira infância e imaturidade (769-776)	
Senilidade sem menção de psicose, causas mal definidas e desconhecidas (780-795)	
Todas as outras doenças (resíduo)	
Acidentes, envenenamentos e violências (E 800-E 999)	

TOTAL DE ÓBITOS

ACIDENTES, ENVENENAMENTOS E VIOLÊNCIAS SEGUNDO A CAUSA EXÓGENA E NATUREZA DO TRAUMATISMO:

CAUSA EXÓGENA:

Acidentes de veículos automotores (E 810-E 835)	
Todos os outros acidentes (E 800-E 802 e E 840-E 965)	
Suicídios e tentativas de suicídios (E 970-E 979)	
Homicídio e traumatismo devido a operações de guerra (E 980-E 999)	

NATUREZA DO TRAUMATISMO:

Fraturas, traumatismos da cabeça e lesões traumáticas internas (N 800-N 829 e N 850-N 869)	
Queimaduras (N 940-N 949)	
Efeitos de venenos (N 960-N 979)	
Todos os outros traumatismos (N 830-N 848, N 870-N 936, N 950-N 959 e N 980-N 999)	

NOTA: Os números entre parênteses correspondem aos da Nomenclatura Internacional Detalhada de Causas de Morte.

FONTE: Serviço Federal de Bioestatística do Ministério da Educação e Saúde.

causa e sexo — 1951

Solteiro		Casado		Viúvo		Ignorado		Total por Sexo		TOTAL GERAL
H	M	H	M	H	M	H	M	H	M	
1.497	916	923	544	163	280	40	10	2.623	2.750	4.373
99	89	19	16	3	3	—	—	123	108	231
227	154	145	24	25	22	5	—	402	200	602
18	18	12	12	2	5	—	—	32	35	67
16	18	3	3	—	4	1	—	20	25	45
4	4	2	1	—	3	—	—	6	8	14
—	1	—	—	—	—	—	—	—	1	1
25	26	5	3	3	9	1	—	34	38	72
64	43	1	—	—	—	—	—	65	43	108
50	61	—	—	—	—	—	—	50	61	110
47	30	2	—	—	1	1	—	50	31	81
7	6	2	3	1	8	—	—	10	17	27
160	107	14	17	3	9	2	—	179	133	312
2	2	—	—	—	—	—	—	2	2	4
1	3	—	—	—	—	—	—	1	3	4
35	33	—	—	—	—	—	—	35	33	68
4	1	1	—	1	—	—	—	6	1	7
5	2	6	2	2	—	1	—	14	4	18
184	156	33	18	7	13	1	—	225	187	412
171	167	607	390	102	403	6	9	886	969	1.855
31	32	52	45	8	24	—	—	91	101	192
11	21	43	31	5	66	1	—	60	118	178
18	16	6	7	1	9	—	—	25	32	57
56	40	153	63	32	124	5	2	246	229	475
66	52	8	4	—	2	1	—	75	58	133
48	38	21	27	4	10	—	—	73	75	148
12	22	27	27	3	17	—	—	42	66	108
407	326	984	370	274	765	23	11	1.688	1.472	3.160
132	67	186	75	44	103	12	1	374	246	620
159	166	447	218	146	417	9	4	761	805	1.566
119	81	293	161	78	246	—	3	490	491	981
272	222	43	25	8	53	2	2	325	302	627
1.097	986	154	65	49	115	15	4	1.315	1.170	2.485
22	33	19	3	3	11	—	—	44	47	91
25	7	49	6	10	11	1	—	85	24	109
18	12	12	4	—	2	—	—	80	19	49
34	25	32	23	5	25	3	1	74	74	148
1.529	1.404	18	34	9	29	5	15	1.561	1.482	3.043
92	24	95	46	23	31	3	1	213	162	375
144	128	141	90	37	118	5	1	327	337	664
5	—	20	—	12	—	1	—	38	—	38
1	61	—	129	—	3	—	2	1	195	196
119	70	1	1	—	1	1	—	121	72	193
137	94	—	—	—	—	—	—	137	94	231
227	177	—	—	—	—	—	—	227	177	404
513	406	—	—	—	—	—	—	513	406	919
209	125	97	38	36	112	23	9	365	284	649
565	461	738	356	260	805	29	12	1.592	1.634	3.226
790	276	429	99	73	62	84	15	1.376	452	1.828
9.474	7.209	5.844	2.980	1.432	3.921	282	103	17.032	14.213	31.245
241	47	163	20	34	22	29	4	467	93	560
314	107	148	31	21	29	32	2	515	169	684
113	113	66	45	14	19	11	8	204	176	380
122	9	52	3	4	1	12	1	190	14	204
430	71	257	32	53	39	52	6	792	148	940
31	108	14	36	3	9	—	1	48	154	202
93	55	45	18	7	7	6	5	151	85	236
236	42	113	13	10	7	26	3	385	65	450

68 — Óbitos, segundo as causas

CAUSAS DOS ÓBITOS	1.º
NASCIDOS VIVOS.....	2.295
NASCIDOS MORTOS.....	155
ÓBITOS DE MENORES DE 1 ANO.....	156
TOTAL DE ÓBITOS.....	1.546
Tuberculose do aparelho respiratório (001-008).....	269
Tuberculose, outras formas (010-019).....	15
Sífilis e suas sequelas (020-029).....	32
Febres tifóides e paratífóides (040-C41).....	2
Disenterias (045-048) <ul style="list-style-type: none"> bacilar (045)..... amebiana (046)..... por outros protozoários (047)..... não especificadas (048)..... 	1
Escarlatina e angina estreptocócica (050-051).....	—
Difteria (055).....	—
Coqueluche (056).....	3
Infeções meningocócicas (057).....	3
Lepra (060).....	—
Tetano (061).....	9
Poliomielite aguda (080).....	—
Sarampo (085).....	1
Raiva (094).....	—
Malária (110-117).....	1
Todas as outras doenças classificadas como infecciosas e parasitárias (030-039, 042-044, 049, 052-054, 059-062, 074, 081-083, 086-090, 092, 093, 095, 096, 120-138).....	6
Neoplasmas malignos, inclusive dos tecidos linfáticos e hematopóéticos (140-205).....	119
Neoplasmas benignos e de natureza não especificada (210-239).....	15
Diabetes melitus (260).....	14
Anemias (290-293).....	4
Lesões vasculares do sistema nervoso central (330-334).....	71
Meningite não meningocócica (340).....	5
Reumatismo articular agudo (400-402).....	4
Doenças reumáticas crônicas do coração (410-416).....	6
Doenças arteriosclerótica e degenerativa do coração (420-422).....	179
Outras doenças do coração (430-434).....	68
Hipertensão com doença do coração (440-443).....	45
Hipertensão sem menção do coração (444-447).....	22
Gripe (480-483).....	11
Pneumonias (490-493).....	87
Bronquite (500-502).....	3
Úlcera do estômago e do duodeno (540-541).....	10
Apendicite (550-553).....	8
Oclusão intestinal e hérnia (560, 561 e 570).....	9
Gastrite, duodenite, enterite e colite, exceto diarréia dos recém-nascidos (543, 571 e 572).....	71
Cirrose do fígado (581).....	24
Nefrite e nefrose (590-594).....	49
Hiperplasia da próstata (610).....	2
Complicações da gravidez, do parto e do estado puerperal (640-652 e 670-689).....	8
Vícios de conformação congênitos (750-759).....	6
Lesões devidas ao parto, asfixia e atelektasia pós-natais (760-762).....	6
Infeções dos recém-nascidos (763-768).....	10
Outras doenças particulares a primeira infância e imaturidade (769-776).....	23
Senilidade sem menção de psicose, causas mal definidas e desconhecidas (780-795).....	24
Todas as outras doenças (resíduo).....	166
Acidentes, envenenamentos e violências (E 800-E 999).....	135
TOTAL DE ÓBITOS.....	1.546
ACIDENTES, ENVENENAMENTOS E VIOLÊNCIAS SEGUNDO A CAUSA EXÓGENA E NATUREZA DO TRAUMATISMO:	
CAUSA EXÓGENA:	
Acidentes de veículos automotores (E 810-E 835).....	37
Todos os outros acidentes (E 800-E 802 e E 840-E 965).....	49
Suicídios e tentativas de suicídios (E 970-E 979).....	26
Homicídio e traumatismo devido a operações de guerra (E 980-E 999).....	23
NATUREZA DO TRAUMATISMO:	
Fraturas, traumatismos da cabeça e lesões traumáticas internas (N 800-N 829 e N 850-N 869).....	89
Queimaduras (N 940-N 949).....	6
Efeitos de venenos (N 960-N 979).....	15
Todos os outros traumatismos (N 830-N 848, N 870-N 936, N 950-N 959 e N 980-N 999).....	22

NOTA: Os números entre parênteses correspondem aos da Nomenclatura Internacional Detalhada de Causas de Morte.

FONTE: Serviço Federal de Bioestatística do Ministério da Educação e Saúde.

e os Distritos Sanitários — 1950

2.º	3.º	4.º	5.º	6.º	7.º	8.º	9.º	10.º	11.º	12.º	13.º	14.º	15.º	16.º	Não res.	Ignorado	Total
2.930	2.249	2.685	2.245	2.061	1.514	2.105	7.525	8.456	7.111	1.708	4.680	2.657	2.030	971	—	—	53.312
158	90	160	121	129	117	142	539	664	504	136	378	190	106	85	121	183	3.978
283	94	280	144	206	191	187	709	886	847	189	711	233	185	105	64	344	5.811
1.571	1.008	1.707	1.088	1.233	944	1.315	3.971	4.359	4.224	1.325	2.560	957	651	402	927	1.161	30.949
221	109	197	87	211	111	158	577	687	761	196	319	121	71	33	123	201	4.152
15	7	10	7	15	5	8	27	20	24	8	17	3	6	3	12	2	201
35	30	38	21	28	28	22	86	108	110	36	71	18	19	7	18	79	786
3	3	2	4	4	—	5	18	18	9	1	4	—	2	—	3	3	84
2	2	3	1	2	1	1	5	5	5	—	2	—	1	—	2	2	34
—	—	—	—	1	—	—	—	4	2	3	—	—	—	—	1	1	15
—	1	—	—	—	—	—	—	—	1	—	—	—	—	—	—	—	2
—	1	3	—	—	—	—	—	—	5	9	10	—	3	1	1	—	35
—	—	—	—	—	—	—	—	—	—	—	—	—	—	—	—	—	1
5	5	4	—	3	2	1	5	19	14	3	14	6	1	4	7	2	93
11	3	7	4	2	13	5	29	27	30	6	15	2	11	1	1	1	152
6	2	3	2	5	3	3	7	13	10	2	2	1	1	—	4	3	70
—	—	—	—	1	—	—	—	1	1	19	10	35	15	17	4	8	30
15	4	25	10	19	3	8	37	47	43	10	35	15	17	4	8	7	316
—	1	1	—	1	1	1	1	1	1	—	—	—	—	—	1	1	8
2	2	8	2	5	8	9	14	7	21	4	28	7	28	6	2	—	134
1	1	1	—	1	1	—	—	1	2	1	—	1	1	—	1	1	11
1	1	1	—	1	—	—	—	1	3	2	—	3	5	6	1	—	28
9	7	18	17	8	5	9	39	34	32	31	82	23	14	9	17	12	372
133	121	124	103	72	78	109	232	155	190	51	83	19	22	22	144	63	1.840
13	11	8	20	7	13	17	17	8	10	5	4	3	3	—	14	8	166
9	10	12	11	7	5	7	23	15	22	5	5	3	4	3	2	6	163
6	1	6	2	3	3	5	8	9	13	—	3	2	—	1	2	—	66
65	54	102	65	43	38	84	151	126	141	38	66	24	12	17	25	24	1.116
4	4	9	4	4	3	4	16	12	16	5	10	3	3	3	5	5	112
4	—	7	5	2	1	2	14	19	11	3	9	6	3	3	—	—	96
6	3	11	6	3	3	5	19	27	37	5	10	1	—	—	2	2	145
150	136	151	110	103	99	159	438	483	379	123	107	91	63	30	61	61	3.022
60	46	56	43	54	19	61	198	159	147	53	76	34	14	12	35	36	1.174
28	22	40	17	24	12	66	96	42	87	18	25	8	5	3	13	8	559
22	20	25	28	24	11	28	47	53	67	15	8	2	2	7	5	2	394
42	12	39	14	22	24	18	56	86	93	48	47	18	30	6	1	2	569
137	44	124	71	106	84	80	329	530	354	82	337	123	62	29	30	53	2.632
7	4	9	2	7	2	5	24	26	22	9	10	5	—	3	6	2	140
4	1	4	11	4	4	7	18	20	10	3	11	4	1	2	11	5	145
3	2	2	6	2	1	3	11	13	4	1	2	2	2	1	4	9	180
19	8	7	6	6	8	9	27	22	14	1	11	4	4	2	14	3	332
132	37	157	68	107	111	89	390	576	490	235	465	175	106	72	33	38	3.352
15	14	18	19	9	4	18	51	77	56	17	33	7	5	4	11	16	401
41	32	52	21	37	28	48	135	159	105	54	76	20	17	22	20	25	941
4	4	1	3	1	1	1	4	1	3	1	—	—	—	—	6	2	32
11	5	12	13	9	7	8	22	39	29	12	25	13	9	4	13	21	260
10	4	5	7	1	4	9	24	19	18	4	6	6	4	2	5	15	143
14	4	10	4	6	4	9	23	25	24	3	9	1	2	2	5	64	216
14	4	15	9	4	5	5	22	25	20	7	17	5	4	4	3	7	180
28	8	23	16	23	24	25	76	70	106	14	73	23	12	16	15	140	715
21	15	26	11	13	12	9	46	40	61	11	38	11	12	6	8	32	396
188	128	201	137	128	109	143	422	317	419	125	187	74	59	35	106	82	3.024
69	78	122	102	98	52	56	189	207	221	45	125	55	33	26	118	104	1.835
1.571	1.008	1.707	1.088	1.233	944	1.315	3.971	4.359	4.224	1.325	2.560	957	651	402	927	1.161	30.949
20	22	31	17	23	13	18	51	48	53	12	23	17	7	6	27	41	466
27	29	60	40	51	20	23	72	99	95	13	56	15	17	13	57	51	782
15	22	17	34	10	11	10	40	47	44	12	28	12	5	4	21	7	365
7	5	14	11	14	8	5	26	22	29	8	18	7	4	3	13	5	222
44	42	62	57	64	32	40	110	114	134	23	72	25	21	11	70	80	1.090
6	10	21	7	10	9	4	21	33	22	2	15	8	4	5	20	2	205
11	12	8	17	8	3	7	26	24	25	11	16	5	1	2	8	5	207
8	14	31	21	16	8	5	32	36	40	9	22	17	7	8	20	17	333

69 — Óbitos, segundo as causas

CAUSAS DAS ÓBITOS		1.º
NASCIDOS MORTOS DE 28 E MAIS SEMANAS.....		84
NASCIDOS VIVOS.....		2.298
NASCIDOS MORTOS.....		137
ÓBITOS DE MENORES DE 1 ANO.....		163
TOTAL DE ÓBITOS.....		1.496
Tuberculose do aparelho respiratório (001-008).....		232
Tuberculose, outras formas (010-019).....		11
Sifilis e suas sequelas (020-029).....		19
Febres tifóides e paratífóides (040-041).....		3
Disenterias (045-048) { bacilar (045).....		—
{ amebiana (046).....		—
{ por outros protozoários (047).....		—
{ não especificadas (048).....		4
Difteria (055).....		2
Coqueluche (056).....		3
Infeções meningocócicas (057).....		7
Lepra (060).....		—
Tétano (061).....		—
Poliomielite aguda (080).....		11
Variola (084) (menor) (alastrim).....		—
Sarampo (085).....		—
Raiva (094).....		—
Malária (110-117).....		—
Todas as outras doenças classificadas como infecciosas e parasitárias (030-039, 042-044, 049, 052-054, 059-062, 074, 081-083, 086-090, 092, 093, 095, 096, 120-138).....		17
Neoplasmas malignos, inclusive dos tecidos linfáticos e hematopoiéticos (140-205).....		118
Neoplasmas benignos e de natureza não especificada (210-239).....		10
Diabetes melitus (260).....		9
Anemias (290-293).....		1
Lesões vasculares do sistema nervoso central (330-334).....		31
Meningite não meningocócica (340).....		3
Reumatismo articular agudo (400-402).....		12
Doenças reumáticas crônicas do coração (410-416).....		3
Doenças arteriosclerótica e degenerativa do coração (420-422).....		200
Outras doenças do coração (430-434).....		41
Hipertensão com doença do coração (440-443).....		88
Hipertensão sem menção do coração (444-447).....		46
Gripe (480-483).....		13
Pneumonias (490-493).....		54
Bronquite (500-502).....		1
Úlcera do estômago e do duodeno (540-541).....		11
Apendicite (550-553).....		2
Oclusão intestinal e hérpia (560, 561 e 570).....		7
Gastrite, duodenite, enterite e colite, exceto diarreia dos recém-nascidos (543, 571 e 572).....		47
Cirrose do fígado (581).....		16
Nefrite e nefrose (590-594).....		38
Hiperplasia da próstata (610).....		2
Complicações da gravidez, do parto e do estado puerperal (640-652 e 670-689).....		3
Vícios de conformação congênitos (750-759).....		7
Lesões devidas ao parto, asfixia e atelectasia pós-natais (760-762).....		8
Infeções dos recém-nascidos (763-768).....		8
Outras doenças partilhadas a primeira infância e imaturidade (769-776).....		34
Senilidade sem menção de psicose, causas mal definidas e desconhecidas (780-795).....		57
Todas as outras doenças (resíduo).....		179
Acidentes, envenenamentos e violências (E 800-E 999).....		118
TOTAL DE ÓBITOS.....		1.496
ACIDENTES, ENVENENAMENTOS E VIOLÊNCIAS SEGUNDO A CAUSA EXÓGENA E NATUREZA DO TRAUMATISMO:		
CAUSA EXÓGENA:		
Acidentes de veículos automotores (E 810-E 835).....		44
Todos os outros acidentes (E 800-E 802 e E 840-E 965).....		42
Suicídios e tentativas de suicídios (E 970-F 979).....		19
Homicídio e traumatismo devido a operações de guerra (E 980-E 999).....		13
NATUREZA DO TRAUMATISMO:		
Fraturas, traumatismos da cabeça e lesões traumáticas internas (N 800-N 829 e N 850-N 869).....		71
Queimaduras (N 940-N 949).....		5
Efeitos de venenos (N 960-N 979).....		14
Todos os outros traumatismos (N 830-N 848, N 870-N 936, N 950-N 959 e N 980-N 999).....		28

NOTA: Os números entre parênteses correspondem aos da Nomenclatura Internacional Detalhada de Causas de Morte.

FONTE: Serviço Federal de Bioestatística do Ministério da Educação e Saúde.

e os Distritos Sanitários — 1951

2.º	3.º	4.º	5.º	6.º	7.º	8.º	9.º	10.º	11.º	12.º	13.º	14.º	15.º	16.º	Não res.	Ignorado	Total
98	49	120	55	106	74	104	347	460	404	130	131	112	113	57	123	126	2.902
2.376	2.033	2.727	2.311	2.089	1.448	1.910	3.922	8.869	7.899	1.871	4.936	2.773	1.978	1.071	—	—	55.542
154	85	163	75	132	103	135	476	642	550	164	408	191	151	71	167	213	4.031
266	112	326	163	231	176	173	755	969	847	236	668	213	156	130	78	311	5.973
1.631	998	1.721	1.034	1.222	918	1.336	4.229	4.479	4.296	1.371	2.489	898	633	396	1.013	1.086	31.245
225	98	212	89	183	108	172	654	668	713	165	301	101	55	44	146	185	4.373
15	13	13	7	11	2	12	19	30	31	4	18	4	14	2	17	8	231
25	16	26	13	20	10	19	63	84	81	33	52	25	20	6	22	68	602
3	1	4	1	1	2	3	14	13	11	6	3	1	1	1	2	—	67
2	—	2	2	4	1	1	6	4	7	6	2	—	—	1	5	—	45
5	1	4	1	—	3	3	7	11	14	8	4	2	2	2	—	1	14
6	2	5	3	2	1	3	15	18	17	4	14	8	2	3	9	3	72
1	2	3	1	2	6	7	18	12	15	3	18	6	7	1	1	—	108
18	5	14	15	16	2	9	45	44	40	13	44	8	9	2	8	9	312
2	3	7	1	2	1	4	9	4	23	3	6	—	1	1	1	—	4
—	—	—	—	—	1	—	1	2	—	—	2	1	—	1	2	—	68
—	—	—	—	—	—	—	—	—	4	—	3	—	4	—	2	1	7
15	10	20	14	11	12	12	44	53	45	32	56	24	20	7	9	11	112
119	108	128	115	61	57	102	142	178	223	38	84	19	12	21	176	53	1.855
10	6	8	10	6	6	13	27	23	20	2	11	7	1	2	17	13	192
17	11	12	8	17	5	18	24	14	15	5	6	7	—	1	4	5	178
4	3	2	1	3	2	3	3	12	5	4	7	2	1	2	1	1	57
41	18	23	12	17	12	26	76	64	48	26	38	10	4	9	11	9	475
3	2	9	6	5	9	8	18	22	12	2	15	2	6	1	7	2	133
9	1	9	4	7	2	5	27	23	20	3	9	5	4	1	5	2	148
4	7	6	1	4	2	8	21	15	14	5	3	4	—	3	6	2	108
158	128	175	117	130	105	163	459	466	423	124	152	104	73	21	73	49	3.160
30	26	36	27	25	17	30	89	95	62	33	55	18	6	4	24	22	620
100	63	78	54	76	44	100	238	234	217	49	117	35	23	4	23	23	1.566
65	50	66	43	34	32	52	139	116	151	32	53	29	10	19	28	16	681
41	11	36	20	21	21	15	93	98	106	33	48	20	29	6	3	10	627
112	55	126	88	85	75	80	315	519	314	96	322	75	73	32	29	35	2.485
4	1	5	—	2	2	3	15	17	16	9	9	2	1	2	1	1	109
5	6	12	5	2	2	4	15	11	10	—	4	3	2	1	10	3	91
3	2	2	—	3	2	6	5	3	7	—	4	1	—	1	2	6	45
15	7	9	5	4	4	5	25	19	14	2	8	—	4	3	8	7	148
128	42	173	66	114	91	75	378	519	450	280	363	130	73	60	32	22	3.043
13	6	15	10	10	8	8	62	54	33	18	20	8	9	4	13	8	315
29	23	33	21	21	26	29	88	93	79	43	54	20	22	9	21	15	664
6	1	2	—	1	1	4	8	1	2	—	1	1	1	1	3	2	38
6	5	13	8	4	4	8	26	32	31	4	13	8	3	3	11	14	196
8	9	12	8	7	2	5	22	18	19	9	22	9	1	4	9	22	193
12	6	8	5	9	4	9	26	31	14	6	17	7	7	6	11	45	231
24	4	22	10	15	11	9	53	92	46	17	39	14	15	11	1	13	404
30	22	38	18	34	28	25	101	118	143	22	88	31	17	14	19	137	919
25	20	47	22	24	13	25	58	74	116	23	52	14	14	13	16	36	649
207	125	197	121	160	117	191	458	339	444	135	194	64	49	44	99	103	3.226
86	78	101	78	65	55	56	205	220	223	49	135	65	37	21	119	117	1.828
1.631	998	1.721	1.034	1.222	918	1.336	4.229	4.479	4.295	1.371	2.489	898	633	396	1.013	1.086	31.245
25	21	44	29	12	17	26	58	59	81	14	30	19	6	3	37	35	560
26	27	32	23	26	23	12	47	92	69	15	64	29	17	11	49	50	684
19	21	14	16	19	8	14	50	55	46	11	7	9	10	5	17	17	380
16	9	11	10	8	7	4	20	14	27	6	14	8	4	2	16	15	204
47	49	59	41	27	31	28	87	104	121	21	70	25	15	9	67	68	910
7	6	5	4	9	7	7	28	36	26	3	25	8	4	1	16	5	202
12	10	12	12	12	5	9	28	28	27	8	15	4	4	7	10	10	236
20	13	25	21	17	12	12	50	52	49	17	25	28	14	4	29	34	450

CAUSAS DOS ÓBITOS

NASCIDOS VIVOS.....
NASCIDOS MORTOS.....
ÓBITOS DE MENORES DE 1 ANO.....
TOTAL DE ÓBITOS.....	
Tuberculose do aparelho respiratório (001-008).....
Tuberculose, outras formas (010-019).....
Sífilis e suas sequelas (020-029).....
Febres tifóides e paratífóides (040-041).....
Disenterias (045-048).....	{ bacilar (045).....
	{ amebiana (046).....
	{ por outros protozoários (047).....
	{ não especificadas (048).....
Escarlatina e angina estreptocócica (050-051).....
Difteria (055).....
Coqueluche (056).....
Infeções meningocócicas (057).....
Lepra (060).....
Tétano (061).....
Poliomielite aguda (080).....
Sarampo (085).....
Raiva (094).....
Malária (110-117).....
Todas as outras doenças classificadas como infecciosas e parasitárias (030-039, 042-044, 049, 052-054, 059-062, 074, 081-083, 086-090, 092, 093, 095, 096, 120-138).....
Neoplasmas malignos, inclusive dos tecidos linfáticos e hematopoiéticos (140-205).....
Neoplasmas benignos e de natureza não especificada (210-239).....
Diabetes melitus (260).....
Anemias (290-293).....
Lesões vasculares do sistema nervoso central (330-334).....
Meningite não meningocócica (340).....
Rumatismo articular agudo (400-402).....
Doenças reumáticas crônicas do coração (410-416).....
Doenças arteriosclerótica e degenerativa do coração (420-422).....
Outras doenças do coração (430-434).....
Hipertensão com doença do coração (440-443).....
Hipertensão sem menção do coração (444-447).....
Gripe (480-483).....
Pneumonias (490-493).....
Bronquite (500-502).....
Úlcera do estômago e do duodeno (540-541).....
Apendicite (550-553).....
Oclusão intestinal e hérnia (560, 561 e 570).....
Gastrite, duodenite, enterite e colite, exceto diarreia dos recém-nascidos (543, 571 e 572).....
Cirrose do fígado (581).....
Nefrite e nefrose (590-594).....
Hiperplasia da próstata (610).....
Complicações da gravidez, do parto e do estado puerperal (640-652 e 670-689).....
Vícios de conformação congênitos (750-759).....
Lesões devidas ao parto, asfixia e atelectasia pós-natais (760-762).....
Infeções dos recém-nascidos (763-768).....
Outras doenças particulares a primeira infância e imaturidade (769-776).....
Senilidade sem menção de psicose, causas mal definidas e desconhecidas (780-795).....
Todas as outras doenças (resíduo).....
Acidentes, envenenamentos e violências (E 800-E 999).....
TOTAL DE ÓBITOS.....	
ACIDENTES, ENVENENAMENTOS E VIOLÊNCIAS SEGUNDO A CAUSA EXÓGENA E NATUREZA DO TRAUMATISMO:	
CAUSA EXÓGENA:	
Acidentes de veículos automotores (E 810-E 835).....
Todos os outros acidentes (E 800-E 802 e E 840-E 965).....
Suicídios e tentativas de suicídios (E 970-E 979).....
Homicídio e traumatismo devido a operações de guerra (E 980-E 999).....
NATUREZA DO TRAUMATISMO:	
Fraturas, traumatismos da cabeça e lesões traumáticas internas (N 800-N 829 e N 850-N 869).....
Queimaduras (N 940-N 949).....
Efeitos de venenos (N 960-N 979).....
Todos os outros traumatismos (N 830-N 848, N 870-N 936, N 950-N 959 e N 980-N 999).....

NOTA: Os números entre parênteses correspondem aos da Nomenclatura Internacional Detalhada de Causas de Morte.

FONTE: Serviço Federal de Bioestatística do Ministério da Educação e Saúde.

causas e os meses — 1950

Jan.	Fev.	Mar.	Abr	Maió	Jun.	Jul.	Agô.	Set.	Out.	Nov	Dez.	TOTAL
4.149	3.920	5.055	4.779	4.571	4.537	1.652	4.606	4.251	4.559	4.021	3.812	53.312
325	346	490	353	360	265	303	299	320	314	313	350	3.978
507	497	484	478	494	462	480	454	479	477	433	569	5.814
2.552	2.533	2.618	2.456	2.618	2.488	2.617	2.532	2.554	2.528	2.401	3.052	30.949
406	367	392	361	386	353	353	374	395	345	322	398	4.452
21	17	21	21	21	18	18	8	14	18	13	11	204
70	72	60	64	79	60	70	64	77	54	51	65	786
15	12	12	7	6	3	5	5	2	7	4	5	84
1	5	5	2	—	1	2	4	3	3	3	5	34
5	1	1	—	1	3	—	1	—	2	—	1	15
—	—	1	—	—	—	—	—	—	—	1	—	2
1	2	1	—	—	1	4	—	9	6	7	4	35
—	1	—	—	—	—	—	—	—	—	—	—	1
4	6	9	12	12	7	8	11	2	9	3	10	93
26	19	25	18	17	9	10	8	10	5	9	6	162
5	5	5	—	8	8	7	9	6	2	11	4	70
4	2	2	3	—	3	3	1	3	1	4	4	30
31	33	23	25	33	28	27	17	20	30	23	26	316
—	—	2	2	—	—	1	—	—	—	—	2	8
10	7	5	7	14	15	17	14	21	11	5	8	134
—	1	1	2	—	—	1	1	3	1	1	1	11
2	2	1	1	4	3	3	5	2	2	1	2	28
36	33	22	29	35	52	32	23	34	21	20	35	372
166	136	145	152	149	181	148	157	170	161	151	132	1.840
12	7	12	16	9	20	22	6	18	15	11	18	166
14	13	17	12	15	14	17	10	15	13	8	15	163
3	4	4	6	6	7	7	6	4	8	3	8	66
97	109	131	114	124	126	149	65	123	46	28	34	1.146
9	13	14	8	8	5	13	11	8	8	7	8	112
9	6	9	5	4	3	4	5	5	9	18	19	96
8	26	12	12	10	11	16	10	15	11	6	8	145
152	253	268	234	278	250	261	210	223	188	392	403	3.022
167	84	90	72	95	92	101	97	90	127	55	101	1.174
57	69	72	55	57	61	62	25	59	26	9	7	559
29	27	22	14	9	18	23	53	21	50	56	72	394
32	52	51	56	58	44	41	40	50	29	28	88	569
186	211	261	231	245	206	228	295	185	221	180	273	2.632
14	17	15	8	11	11	9	15	7	9	10	11	140
18	10	11	11	10	9	11	15	11	14	10	15	145
6	5	6	1	10	4	5	7	6	5	3	10	68
14	24	23	11	10	11	16	18	9	10	22	9	180
207	248	266	214	246	240	268	293	283	297	327	379	3.352
36	36	30	33	34	37	38	36	32	33	21	32	401
45	62	69	76	64	86	96	89	78	83	95	98	941
8	4	2	2	5	1	3	1	5	—	—	1	32
16	22	21	28	29	18	24	18	24	16	17	24	260
8	13	6	11	18	17	10	17	14	13	5	7	143
18	14	25	20	27	18	16	21	14	22	11	10	216
21	12	18	20	24	21	21	8	28	7	—	—	180
78	71	55	72	58	66	60	41	59	61	48	46	715
42	39	33	39	22	33	24	22	28	39	22	53	396
199	207	207	234	207	209	222	306	206	355	309	372	3.024
157	155	141	135	160	111	139	180	163	135	151	205	1.835
2.552	2.533	2.618	2.456	2.618	2.488	2.617	2.532	2.554	2.528	2.401	3.052	30.949
42	30	33	33	35	34	45	41	46	40	38	49	466
63	79	56	55	74	41	51	75	68	57	65	95	782
37	25	32	34	28	26	27	43	25	21	33	34	365
15	21	17	13	23	10	16	21	24	17	18	27	222
80	87	87	77	99	77	100	113	110	71	80	109	1.090
13	16	14	16	32	12	12	23	14	13	18	22	205
23	18	19	22	16	10	16	25	10	10	22	16	207
41	34	21	20	13	12	11	19	29	41	34	58	333

CAUSAS DOS ÓBITOS

NASCIDOS MORTOS DE 28 E MAIS SEMANAS.....
NASCIDOS VIVOS.....
NASCIDOS MORTOS.....
ÓBITOS DE MENORES DE 1 ANO.....
TOTAL DE ÓBITOS.....	
Tuberculose do aparelho respiratório (001-008).....
Tuberculose, outras formas (010-019).....
Sífilis e suas sequelas (020-029).....
Febres tifóides e paratífóides (040-041).....
Disenterias (045-048) { bacilar (045).....
{ amebiana (046).....
{ por outros protozoários (047).....
{ não especificadas (048).....
Difteria (055).....
Coqueluche (056).....
Infeções meningocócicas (057).....
Lepra (060).....
Tétano (061).....
Poliomielite aguda (080).....
Variola (084) (minor) (alastriim).....
Sarampo (085).....
Raiva (094).....
Malária (110-117).....
Todas as outras doenças classificadas como infecciosas e parasitárias (030-039, 042-044, 049, 052-054, 059-062, 074, 081-083, 086-090, 092, 093, 095, 096, 120-138).....
Neoplasmas malignos, inclusive dos tecidos linfáticos e hematopoiéticos (140-205).....
Neoplasmas benignos e de natureza não especificada (210-239).....
Diabetes melitus (260).....
Ancimias (290-293).....
Lesões vasculares do sistema nervoso central (330-334).....
Meningite não meningocócica (340).....
Reumatismo articular agudo (400-402).....
Doenças reumáticas crônicas do coração (410-416).....
Doenças arteriosclerótica e degenerativa do coração (420-422).....
Outras doenças do coração (430-434).....
Hipertensão com doença do coração (440-443).....
Hipertensão sem menção do coração (444-447).....
Gripe (480-483).....
Pneumonias (490-493).....
Bronquite (500-502).....
Úlcera do estômago e do duodeno (540-541).....
Apendicite (550-553).....
Oclusão intestinal e hérnia (560, 561 e 570).....
Gastrite, duodenite, enterite e colite, exceto diarreia dos recém-nascidos (543, 571 e 572).....
Cirrose do fígado (581).....
Nefrite e nefrose (590-594).....
Hiperplasia da próstata (610).....
Complicações da gravidez, do parto e do estado puerperal (640-652 e 670-689).....
Vícios de conformação congênitos (750-759).....
Lesões devidas ao parto, asfixia e atelectasia pós-natais (760-762).....
Infeções dos recém-nascidos (763-768).....
Outras doenças particulares a primeira infância e imaturidade (769-776).....
Senilidade sem menção de psicose, causas mal definidas e desconhecidas (780-795).....
Todas as outras doenças (resíduo).....
Acidentes, envenenamentos e violências (E 800-E 999).....
TOTAL DE ÓBITOS.....	
ACIDENTES, ENVENENAMENTOS E VIOLÊNCIAS SEGUNDO A CAUSA EXÓGENA E NATUREZA DO TRAUMATISMO:	
CAUSA EXÓGENA:	
Acidentes de veículos automotores (E 810-E 835).....
Todos os outros acidentes (E 800-E 802 e E 840-E 965).....
Suicídios e tentativas de suicídios (E 970-E 979).....
Homicídio e traumatismo devido a operações de guerra (E 980-E 999).....
NATUREZA DO TRAUMATISMO:	
Fraturas, traumatismos da cabeça e lesões traumáticas internas (N 800-N 829 e N 850-N 869).....
Queimaduras (N 940-N 949).....
Efeitos de venenos (N 960-N 979).....
Todos os outros traumatismos (N 830-N 848, N 870-N 936, N 950-N 959 e N 980-N 999).....

NOTA: Os números entre parênteses correspondem aos da Nomenclatura Internacional Detalhada de Causas de Morte.

FONTE: Serviço Federal de Bioestatística do Ministério da Educação e Saúde.

causas e os meses — 1951

Jan.	Fev.	Mar.	Abr.	Mai	Jun.	Jul.	Agô.	Set.	Out.	Nov.	Dez.	TOTAL
246	216	263	250	227	221	241	264	237	225	263	255	2.902
4.202	4.124	4.727	5.042	5.139	4.745	5.029	4.646	4.519	4.799	4.195	4.377	55.547
326	312	362	330	338	311	317	348	329	327	359	369	4.031
472	459	448	471	443	427	457	485	496	568	683	564	5.973
2.878	2.402	2.463	2.473	2.571	2.417	2.546	2.574	2.550	2.761	2.812	2.795	31.245
428	342	384	339	365	314	336	323	345	383	401	413	4.373
11	18	21	20	23	19	21	26	10	11	30	21	231
50	51	48	55	59	43	70	38	59	47	35	57	602
4	5	5	5	3	3	2	8	10	10	5	7	67
5	2	4	2	4	2	2	6	2	4	9	3	45
2	1	2	—	1	3	—	—	3	—	—	—	14
1	—	—	—	—	—	—	—	—	—	—	—	1
9	4	3	3	11	5	7	6	8	6	8	2	72
13	4	6	11	15	10	16	5	5	13	4	6	108
7	4	4	7	5	7	10	11	10	12	18	16	111
8	3	5	6	4	5	10	8	11	6	12	3	81
2	3	4	2	3	3	—	—	2	3	1	4	27
23	23	31	28	32	23	25	22	17	30	31	27	312
—	—	2	—	—	—	—	1	—	—	1	—	4
—	—	—	—	—	1	—	1	—	1	—	1	4
5	2	2	3	4	1	4	5	8	5	13	16	68
—	—	1	1	1	1	1	1	—	—	—	1	7
—	3	2	1	2	4	—	2	1	2	1	—	18
17	15	30	35	44	36	46	39	37	29	41	43	412
161	147	138	136	164	157	147	181	142	176	144	162	1.855
12	18	24	23	18	20	14	14	10	13	13	13	192
14	5	13	11	16	8	10	22	22	11	15	31	178
6	4	4	5	4	2	7	4	6	6	5	4	57
27	38	30	23	38	26	48	33	35	32	56	106	475
6	11	14	13	8	2	8	11	16	14	18	12	133
16	10	10	11	10	11	15	9	9	22	13	12	148
3	5	8	16	14	13	9	7	9	5	5	14	108
389	265	304	232	238	283	240	270	261	248	221	206	3.160
77	25	43	41	50	47	51	62	48	90	47	39	620
4	17	103	138	143	133	180	172	183	139	167	167	1.566
65	44	71	69	58	98	118	99	111	115	86	47	981
137	65	29	47	42	48	39	34	50	48	38	50	627
307	197	147	193	201	175	203	181	182	252	229	218	2.485
16	10	9	8	6	4	14	6	4	6	5	3	91
13	7	11	9	10	7	15	7	8	6	7	9	109
2	7	7	1	6	3	6	3	2	4	6	2	49
15	15	8	8	12	13	10	16	16	8	14	13	148
256	291	224	183	155	167	193	198	260	343	395	378	3.043
30	21	27	32	27	32	22	25	23	22	22	32	315
85	83	64	41	67	36	54	40	45	57	44	48	664
—	1	4	3	7	1	5	3	3	1	4	6	38
21	22	20	5	16	22	14	14	14	11	19	18	196
16	22	18	18	16	9	14	17	19	16	12	16	193
12	16	23	9	20	18	18	21	21	18	28	27	231
3	6	18	48	47	43	36	46	34	32	43	48	404
53	44	76	95	78	78	78	93	71	68	111	74	919
62	63	71	55	61	51	39	66	38	43	39	61	649
325	297	236	340	319	274	260	259	224	242	239	207	3.226
156	166	155	142	144	133	142	158	153	151	176	152	1.828
2.878	2.402	2.463	2.473	2.571	2.417	2.549	2.574	2.550	2.761	2.812	2.795	31.245
47	58	43	37	46	49	41	47	53	45	52	42	560
65	59	70	54	53	44	49	60	50	55	74	51	684
27	20	29	27	32	29	36	36	34	36	33	41	380
17	29	13	24	13	11	16	15	16	15	17	18	204
85	100	81	74	83	64	77	86	80	75	71	64	940
15	12	17	10	17	19	13	21	17	16	26	19	202
13	14	19	17	19	19	20	22	20	27	20	26	236
43	40	38	41	25	31	32	29	36	33	59	43	450

MOVIMENTO DA POPULAÇÃO

MORTALIDADE E SOBREVIVÊNCIA

72 — Taxas de Mortalidade, por sexo e grupos de idades, na Capital Federal e em seis Capitais Estaduais — 1939 / 41

GRUPOS DE IDADES (Anos completos)	TAXA CENTRAL DE MORTALIDADE POR 1.000 HABITANTES						
	Rio de Janeiro, D.F.	São Paulo	Recife	Salvador	Pôrto Alegre	Belo Horizonte	Belém
HOMENS							
0 a 4	66,34	51,93	115,64	84,70	71,48	65,30	64,21
5 a 9	4,38	2,78	7,30	6,25	3,46	3,14	6,54
10 a 14	2,64	2,11	4,33	3,89	3,31	3,93	4,18
15 a 19	5,88	3,66	8,13	7,18	6,68	5,98	5,73
20 a 29	10,10	5,62	15,18	15,83	12,43	13,19	17,17
30 a 39	13,39	7,83	22,47	20,83	17,85	18,52	22,94
40 a 49	19,84	13,57	33,72	30,27	24,21	25,81	33,75
55 a 59	31,87	24,94	50,22	45,10	40,74	37,57	41,87
60 e mais	81,19	59,58	117,13	102,97	92,13	92,41	88,04
MULHERES							
0 a 4	59,94	47,34	100,88	75,21	63,08	58,17	59,08
5 a 9	3,61	2,46	5,58	5,00	3,14	2,61	5,45
10 a 14	2,32	1,73	3,59	3,65	2,82	2,50	3,48
15 a 19	5,68	3,03	7,79	7,85	7,14	6,03	5,74
20 a 29	9,62	5,29	15,53	13,56	11,04	10,46	14,04
30 a 39	9,61	5,97	18,62	16,98	11,98	12,14	18,31
40 a 49	11,90	8,71	23,93	20,21	15,24	17,06	18,51
50 a 59	17,61	14,56	30,35	26,44	24,40	24,45	23,81
60 a anos	73,87	55,46	80,01	77,91	67,00	63,85	64,67

FONTE — Estudos do Gabinete do Serviço Nacional de Resensamento.

73 — Mortalidade no D. Federal, segundo a idade, por 10.000 óbitos — 1946 / 50

IDADES	1946	1947	1948	1949	1950
Menor de 1 ano	1.708,1	1.622,6	1.718,3	1.795,3	1.878,5
1 ano e mais	743,5	524,2	718,4	601,0	639,7
2 > >	265,9	210,0	272,6	213,8	221,0
3 > >	119,3	108,0	145,6	92,7	1.011,1
4 > >	70,4	67,4	74,6	66,9	68,2
5 > >	187,9	155,5	162,5	149,1	138,6
10 > >	140,4	126,3	126,2	101,6	97,2
15 > >	380,3	386,3	341,3	283,8	263,3
20 > >	1.123,1	1.181,3	1.048,2	946,1	941,5
30 > >	1.071,4	1.079,3	973,0	971,7	901,5
40 > >	1.030,7	1.117,9	1.029,9	1.072,2	1.022,8
50 > >	1.063,2	1.108,5	1.103,6	1.156,6	142,6
60 > >	945,4	1.051,2	1.052,9	1.169,5	1.191,7
70 > >	720,5	760,3	753,1	816,9	837,5
80 > >	320,9	371,5	350,6	410,0	400,6
90 > >	79,5	98,2	84,6	99,0	100,8
100 > >	20,2	28,3	24,9	34,9	37,2
Ignorada	9,3	13,2	19,6	18,9	16,2
TOTAL	10.000,0	10.000,0	10.000,0	10.000,0	10.000,0

FONTE: Departamento de Geografia e Estatística da P.D.F.

74 — Tabuas de Sobrevivência, calculadas conforme a mortalidade no período 1939/41, para a Capital Federal e seis Capitais Estaduais

IDADE (Anos completos)	Rio de Janeiro, D. F.		São Paulo		Recife		Salvador		Pôrto Alegre		Belo Horizonte		Belém	
	Homens	Mulheres	Homens	Mulheres	Homens	Mulheres	Homens	Mulheres	Homens	Mulheres	Homens	Mulheres	Homens	Mulheres
0	167,19	150,96	145,01	130,20	291,25	252,25	219,44	192,37	190,84	168,91	172,15	149,09	167,69	150,77
1	67,69	65,33	53,54	51,19	85,78	84,06	74,98	70,86	53,35	49,46	62,19	58,43	62,00	61,03
5	2,65	2,62	2,00	1,65	3,60	3,50	4,05	3,20	4,90	4,40	4,60	4,20	7,80	7,20
10	6,65	3,84	3,05	2,25	4,60	4,30	4,80	3,65	2,85	2,45	2,50	1,90	4,20	3,60
15	3,65	3,65	4,35	4,79	5,30	4,90	5,40	4,15	4,85	4,25	4,25	4,15	4,20	4,15
20	8,69	9,57	9,66	10,83	12,40	13,40	12,30	11,45	9,75	9,90	10,25	9,10	9,75	9,10
30	11,55	9,34	10,97	11,77	17,17	17,17	18,49	15,38	15,32	11,52	16,04	11,37	20,22	16,33
40	16,72	10,83	10,97	7,44	28,25	21,41	25,73	18,50	21,20	13,74	22,34	14,78	28,50	21,36
50	26,08	14,93	19,19	11,68	41,91	27,22	37,72	23,47	32,53	20,01	31,80	20,95	37,68	21,50
60	44,00	24,44	35,82	21,41	67,16	41,74	59,49	37,10	54,79	34,18	51,71	34,00	54,72	33,25
70	80,27	47,54	71,31	45,78	113,61	72,78	97,92	66,68	92,85	61,16	90,85	60,14	88,49	39,14
80	158,36	109,91	151,46	114,25	192,18	126,90	161,19	119,85	157,34	109,42	159,64	106,37	143,11	105,22
PROBABILIDADE DE MORTE POR 1.000														
0	100 000	100 000	100 000	100 000	100 000	100 000	100 000	100 000	100 000	100 000	100 000	100 000	100 000	100 000
1	83 281	84 004	85 499	86 980	70 875	74 775	78 036	80 763	80 916	83 109	82 785	85 091	83 231	84 923
5	73 698	75 559	78 411	79 952	60 585	64 127	68 093	70 998	73 479	76 014	73 959	76 551	74 385	76 033
10	72 105	74 212	77 335	78 971	58 435	62 379	66 021	69 258	72 231	74 847	72 805	75 561	71 987	73 994
15	71 162	73 355	76 499	78 289	57 161	61 264	64 757	68 007	70 904	73 887	71 720	74 621	70 506	72 705
20	69 101	71 298	75 106	77 106	54 849	58 899	62 465	65 379	68 706	71 886	69 611	72 398	68 450	70 652
30	62 579	64 317	71 226	73 300	46 931	53 290	57 072	60 580	63 785	67 477	61 062	65 212	58 176	61 714
40	54 539	58 738	65 479	68 841	37 370	41 663	42 973	48 263	50 551	56 387	50 546	57 477	45 888	51 615
50	44 351	51 908	56 737	62 844	26 370	32 692	31 471	39 217	39 140	48 024	38 760	48 252	32 777	42 589
60	31 665	42 043	43 735	53 824	15 316	23 615	22 692	29 512	25 607	37 124	26 022	37 213	21 029	32 983
70	17 379	30 737	26 305	39 494	6 315	13 507	8 974	17 879	12 340	23 410	12 926	23 588	10 328	21 097
80	5 383	14 803	8 955	18 962	1 305	4 989	2 389	7 100	3 468	10 035	3 618	10 373	3 183	9 387
SOBREVIVENTES														
0	100 000	100 000	100 000	100 000	100 000	100 000	100 000	100 000	100 000	100 000	100 000	100 000	100 000	100 000
1	91 619	94 667	94 501	93 020	89 125	86 225	84 214	82 237	81 084	79 891	78 215	76 909	75 615	74 377
5	83 319	86 313	85 512	84 029	78 324	74 775	72 043	70 064	68 985	67 614	66 036	64 760	63 491	62 224
10	75 999	79 004	78 411	76 952	70 875	64 127	60 585	58 435	56 283	54 131	52 014	50 014	48 014	46 014
15	71 162	73 355	76 499	78 289	66 021	61 264	58 899	56 379	54 131	52 014	50 014	48 014	46 014	44 014
20	69 101	71 298	75 106	77 106	62 465	58 899	54 849	51 849	49 217	46 931	44 760	42 692	40 621	38 551
30	62 579	64 317	71 226	73 300	53 290	46 931	42 973	40 263	38 140	35 887	33 760	31 692	29 621	27 551
40	54 539	58 738	65 479	68 841	42 973	37 370	34 663	32 263	30 140	28 024	26 022	24 124	22 213	20 313
50	44 351	51 908	56 737	62 844	32 692	31 471	30 217	29 012	27 907	26 802	25 707	24 602	23 507	22 402
60	31 665	42 043	43 735	53 824	23 615	23 615	22 692	21 512	20 407	19 302	18 207	17 102	16 007	14 902
70	17 379	30 737	26 305	39 494	13 507	13 507	12 579	11 479	10 374	9 274	8 174	7 074	5 974	4 874
80	5 383	14 803	8 955	18 962	4 989	4 989	3 889	2 789	1 684	1 584	1 484	1 384	1 284	1 184
VIDA MEDIA														
0	39,75	45,24	46,71	51,77	28,14	32,47	32,49	37,38	37,24	42,76	37,56	43,35	35,24	40,71
1	46,63	52,20	53,55	58,45	38,49	42,26	40,48	45,17	44,60	50,35	44,26	49,85	41,24	46,85
5	54,51	54,51	54,29	59,45	40,83	45,08	42,24	47,22	45,33	50,94	45,40	51,28	42,01	48,19
10	44,56	46,06	50,02	55,20	41,29	48,45	46,02	51,19	49,07	54,70	48,40	54,28	44,46	50,25
15	40,12	46,02	45,53	50,66	33,03	36,99	34,20	39,10	36,74	42,39	36,67	42,49	38,33	44,46
20	36,23	42,27	41,33	46,40	29,30	33,63	30,35	35,56	32,87	38,78	32,69	38,70	30,08	40,21
30	29,47	35,94	33,29	38,54	24,68	28,14	24,99	29,99	26,58	32,70	26,33	32,41	24,37	30,58
40	23,05	29,15	25,75	30,70	19,38	22,98	19,38	24,55	20,84	26,33	20,98	26,08	19,33	25,33
50	17,15	22,34	18,89	23,13	13,47	17,92	14,61	19,43	15,41	20,01	15,82	20,09	15,36	20,25
60	11,96	15,86	12,93	16,11	9,39	12,85	10,12	13,59	10,87	14,35	11,08	14,50	11,19	14,65
70	7,66	10,10	8,08	10,00	6,22	8,71	7,10	9,15	7,32	9,76	7,77	10,62	7,77	10,02
80	4,38	5,46	4,47	5,22	3,91	4,63	4,63	5,81	4,63	6,27	4,58	6,15	5,19	6,49

Fonte: Estudos do Gabinete Técnico do Serviço Nacional de Recenseamento.

MORTALIDADE E SOBREVIVÊNCIA

75 — Tábuas de sobrevivência, conforme a mortalidade do período de 1949-51, ajustadas —
Distrito Federal — Homens

Idade (Anos)	Probabilidade de morte por 1.000	Probabilidade de sobrevivência por 1.000	Sobrevivência	Óbitos	Vida Média (Anos)
0.....	105,66	894,34	100.000	10.566	49,80
1.....	34,28	965,72	89.434	5.066	51,65
2.....	12,64	987,36	86.368	1.091	53,57
3.....	6,30	993,70	85.277	538	55,28
4.....	4,51	995,49	84.739	382	54,63
5.....	2,83	997,17	84.357	239	53,87
6.....	2,37	997,63	84.118	199	53,02
7.....	2,08	997,92	83.919	175	52,15
8.....	1,87	998,13	83.744	156	51,26
9.....	1,72	998,28	83.588	144	50,35
10.....	1,64	998,36	83.444	137	49,44
11.....	1,58	998,42	83.307	131	48,52
12.....	1,56	998,44	83.176	130	47,59
13.....	1,57	998,43	83.046	131	46,67
14.....	1,72	998,28	82.915	142	45,74
15.....	2,11	997,89	82.773	175	44,82
16.....	2,82	997,18	82.598	233	43,91
17.....	3,48	996,52	82.365	286	43,03
18.....	4,02	995,98	82.079	330	42,18
19.....	4,52	995,48	81.749	370	41,35
20.....	4,90	995,10	81.379	399	40,54
21.....	5,27	994,73	80.980	426	39,73
22.....	5,68	994,32	80.554	458	38,94
23.....	6,06	993,94	80.096	485	38,16
24.....	6,22	993,78	79.611	495	37,39
25.....	6,42	993,58	79.116	508	36,62
26.....	6,64	993,36	78.608	522	35,85
27.....	6,89	993,11	78.086	538	35,09
28.....	7,17	992,83	77.548	556	34,33
29.....	7,47	992,53	76.992	575	33,58
30.....	7,73	992,27	76.417	591	32,82
31.....	8,05	991,95	75.826	511	32,08
32.....	8,38	991,62	75.215	630	31,33
33.....	8,67	991,33	74.585	647	30,59
34.....	8,92	991,08	73.938	659	29,86
35.....	9,15	990,85	73.279	671	29,12
36.....	9,40	990,60	72.608	682	28,39
37.....	9,68	990,32	71.926	696	27,65
38.....	10,06	989,94	71.230	717	26,91
39.....	10,37	989,63	70.513	731	26,18
40.....	11,07	988,93	69.782	773	25,45
41.....	11,79	988,21	69.009	813	24,73
42.....	12,39	987,61	68.196	845	24,02
43.....	13,14	986,86	67.351	885	23,32
44.....	13,90	986,10	66.466	924	22,62
45.....	14,82	985,18	65.542	971	21,93
46.....	15,70	984,30	64.571	1.014	21,25
47.....	16,69	983,31	63.557	1.061	20,58
48.....	17,67	982,33	62.496	1.104	19,93
49.....	18,65	981,35	61.392	1.145	19,28

75 — Tábuas de sobrevivência, conforme a mortalidade do período 1949-51, ajustadas —
Distrito Federal — Homens (Conclusão)

Idade (Anos)	Probabilidade de morte por 1.000	Probabilidade de sobrevivência por 1.000	Sobrevivência	Óbitos	Vida Média (Anos)
50.....	19,74	980,26	60.247	1.189	18,63
51.....	20,89	979,11	59.058	1.134	18,00
52.....	22,06	977,94	57.824	1.276	17,37
53.....	23,46	976,54	56.548	1.326	16,75
54.....	25,41	974,59	55.222	1.404	16,14
55.....	27,55	972,45	53.818	1.482	15,55
56.....	29,29	970,71	52.336	1.533	14,98
57.....	31,08	968,92	50.803	1.579	14,41
58.....	33,38	966,62	49.224	1.643	13,86
59.....	36,00	964,00	47.551	1.713	13,32
60.....	38,83	961,17	45.868	1.781	12,80
61.....	41,25	958,75	44.087	1.819	12,30
62.....	43,91	956,09	42.268	1.836	11,80
63.....	46,84	953,16	40.112	1.893	11,32
64.....	49,94	950,06	38.519	1.923	10,85
65.....	53,36	946,64	36.596	1.953	10,40
66.....	57,16	942,84	34.643	1.980	9,96
67.....	61,19	938,81	32.663	1.999	9,53
68.....	65,35	934,65	30.664	2.004	9,12
69.....	70,01	929,99	28.660	2.006	8,72
70.....	74,59	925,41	26.654	1.988	8,34
71.....	78,84	921,16	24.666	1.945	7,97
72.....	83,14	916,86	22.721	1.889	7,61
73.....	87,30	912,70	20.832	1.819	7,26
74.....	91,55	908,45	19.013	1.740	6,90
75.....	99,10	900,90	17.273	1.712	6,55
76.....	105,79	894,21	15.561	1.646	6,21
77.....	112,51	887,49	13.915	1.566	5,89
78.....	119,38	880,62	12.349	1.474	5,57
79.....	125,50	874,50	10.875	1.365	5,26
80.....	135,77	864,23	9.510	1.291	4,94
81.....	146,83	853,17	8.219	1.207	4,64
82.....	158,70	841,30	7.012	1.113	4,35
83.....	171,45	828,55	5.899	1.011	4,08
84.....	185,12	814,88	4.888	905	3,82
85.....	199,76	800,25	3.983	796	3,57
86.....	215,42	784,58	3.187	686	3,34
87.....	232,15	767,85	2.501	581	3,12
88.....	250,00	750,00	1.920	480	2,91
89.....	269,01	730,99	1.440	387	2,71
90.....	289,23	710,77	1.053	305	2,53
91.....	310,70	689,30	748	232	2,35
92.....	333,44	666,56	516	172	2,19
93.....	357,50	642,50	344	123	2,03
94.....	382,90	617,10	221	85	1,88
95.....	409,65	590,35	136	56	1,75
96.....	437,77	562,23	80	35	1,63
97.....	467,24	532,76	45	21	1,50
98.....	498,07	500,93	24	12	1,38
99.....	530,23	469,77	12	6	1,25
100.....	563,69	436,31	6	4	1,00
101.....	598,40	401,69	2	1	1,00
102.....	634,30	365,70	1	1	0,50

76 — Tábuas de sobrevivência, conforme a mortalidade do período 1949-51, ajustada —
Distrito Federal — Mulheres

Idade (Anos)	Probabilidade de morte por 1.000	Probabilidade de sobrevivência por 1.000	Sobrevivência	Óbitos	Vida Média (Anos)
0.....	88,23	911,77	100.000	8.823	55,96
1.....	34,93	965,07	91.177	3.185	60,35
2.....	13,19	986,81	87.992	1.160	61,52
3.....	6,21	993,79	86.832	540	61,33
4.....	4,47	995,53	86.292	385	60,71
5.....	2,81	997,19	85.907	242	59,98
6.....	2,10	997,90	85.685	180	59,15
7.....	1,78	998,22	85.485	152	58,27
8.....	1,52	998,48	85.333	130	57,38
9.....	1,34	998,66	85.203	114	56,46
10.....	1,22	998,78	85.085	104	55,54
11.....	1,15	998,85	84.985	97	54,61
12.....	1,12	998,88	84.888	95	53,67
13.....	1,25	998,75	84.794	106	52,73
14.....	1,70	998,30	84.687	144	51,79
15.....	2,65	997,35	84.543	224	50,88
16.....	3,12	996,88	84.319	263	50,01
17.....	3,49	996,51	84.056	294	49,17
18.....	3,76	996,24	83.762	315	48,34
19.....	3,99	996,01	83.447	333	47,52
20.....	4,23	995,77	83.114	351	46,71
21.....	4,66	995,34	82.763	386	45,91
22.....	5,01	994,99	82.377	413	45,12
23.....	5,28	994,72	81.964	432	44,34
24.....	5,57	994,43	81.532	454	43,58
25.....	5,76	994,24	81.078	467	42,82
26.....	5,81	994,19	80.611	469	42,06
27.....	5,83	994,17	80.142	467	41,30
28.....	5,88	994,12	79.675	469	40,54
29.....	5,91	994,09	79.206	468	39,78
30.....	5,96	994,04	78.738	469	39,01
31.....	6,01	993,99	78.269	470	38,25
32.....	6,05	993,95	77.799	471	37,47
33.....	6,12	993,88	77.328	473	36,70
34.....	6,19	993,81	76.855	476	35,92
35.....	6,25	993,75	76.379	477	35,14
36.....	6,35	993,65	75.902	482	34,36
37.....	6,48	993,52	75.420	489	33,58
38.....	6,54	993,46	74.931	490	32,79
39.....	6,62	993,38	74.441	493	32,00
40.....	6,78	993,22	73.948	501	31,21
41.....	7,10	992,90	73.447	522	30,42
42.....	7,52	992,48	72.925	548	29,64
43.....	7,97	993,03	72.377	577	28,86
44.....	8,42	991,58	71.800	605	28,09
45.....	8,84	991,16	71.195	629	27,32
46.....	9,29	990,71	70.566	655	26,56
47.....	9,83	990,17	69.911	688	25,80
48.....	10,40	989,60	69.223	720	25,06
49.....	10,97	989,03	68.503	751	24,31
50.....	11,54	988,46	67.752	782	23,58
51.....	12,13	987,87	66.970	812	22,85
52.....	12,70	987,30	66.158	840	22,12
53.....	13,39	986,61	65.318	875	21,40
54.....	14,29	985,71	64.443	921	20,68

76 — Tábuas de sobrevivência, conforme a mortalidade do período de 1949-51, ajustadas —
Distrito Federal — Mulheres (Conclusão)

Idade: (Anos)	Probabilidade de morte por 1.003	Probabilidade de sobrevivência por 1.000	Sobrevivência	Óbitos	Vida Média (Anos)
55.....	15,45	984,55	63.522	981	19,98
56.....	16,42	983,58	62.541	1.027	19,28
57.....	17,38	982,62	61.514	1.069	18,60
58.....	18,67	981,33	60.445	1.129	17,92
59.....	20,48	979,52	59.316	1.215	17,26
60.....	22,00	978,00	58.101	1.278	16,60
61.....	23,43	976,57	56.823	1.331	15,96
62.....	24,99	975,01	55.492	1.387	15,33
63.....	26,62	973,38	54.105	1.440	14,71
64.....	28,13	971,87	52.665	1.482	14,10
65.....	30,46	969,54	51.183	1.550	13,49
66.....	33,11	966,89	49.624	1.643	12,90
67.....	35,83	964,17	47.981	1.719	12,33
68.....	38,62	961,38	46.262	1.787	11,76
69.....	41,40	958,60	44.475	1.841	11,22
70.....	44,87	955,13	42.634	1.913	10,68
71.....	48,44	951,56	40.721	1.792	10,16
72.....	52,07	947,93	38.749	2.018	9,65
73.....	56,24	943,76	36.731	2.066	9,15
74.....	60,71	939,29	34.665	2.104	8,67
75.....	66,78	936,22	32.561	2.175	8,20
76.....	73,48	926,52	30.386	2.233	7,75
77.....	79,34	920,66	28.153	2.233	7,32
78.....	86,15	913,85	25.920	2.233	6,91
79.....	93,89	906,11	23.687	2.224	6,51
80.....	101,86	898,14	21.463	2.186	6,14
81.....	110,46	889,54	19.277	2.130	5,78
82.....	119,74	880,26	17.147	2.053	5,43
83.....	129,75	870,25	15.094	1.985	5,10
84.....	140,54	859,46	13.136	1.846	4,79
85.....	152,15	847,85	11.290	1.718	4,49
86.....	164,63	835,37	9.572	1.576	4,21
87.....	178,04	821,96	7.996	1.424	3,94
88.....	192,42	807,58	6.572	1.264	3,68
89.....	207,84	792,16	5.308	1.103	3,44
90.....	224,33	775,67	4.205	944	3,21
91.....	241,96	758,04	3.261	789	2,99
92.....	260,78	739,22	2.472	644	2,79
93.....	280,82	719,18	1.828	514	2,60
94.....	302,13	697,87	1.314	397	2,42
95.....	324,75	675,25	917	298	2,25
96.....	348,73	651,27	619	216	2,09
97.....	374,07	625,93	403	151	1,94
98.....	481,81	599,19	252	101	1,80
99.....	428,96	571,04	151	65	1,67
100.....	458,52	541,48	86	39	1,55
101.....	489,48	510,52	47	23	1,41
102.....	521,82	478,18	24	13	1,29
103.....	555,55	444,49	11	6	1,23
104.....	590,51	409,49	5	3	1,10
105.....	526,76	373,24	2	1	1,00
106.....	664,19	335,81	1	1	0,50

77 — Tábuas de sobrevivência conforme a mortalidade do período 1949-51, ajustadas — Homens e Mulheres — Distrito Federal

Idade (Anos)	Probabilidade de morte por 1.000	Probabilidade de sobrevivência por 1.000	Sobrevivência	Óbitos	Vida Média (Anos)
0.....	97,16	902,84	100.000	9.716	52,81
1.....	34,60	965,40	90.284	3.124	57,46
2.....	12,90	987,10	87.160	1.124	58,50
3.....	6,26	993,74	86.036	539	58,26
4.....	4,49	995,51	85.497	384	57,62
5.....	2,82	997,18	85.113	240	56,88
6.....	2,24	997,76	84.873	190	56,04
7.....	1,94	998,06	84.683	164	55,17
8.....	1,69	998,31	84.519	143	54,27
9.....	1,54	998,46	84.376	130	53,36
10.....	1,42	998,58	84.246	120	52,44
11.....	1,37	998,63	84.126	115	51,52
12.....	1,35	998,65	84.011	113	50,59
13.....	1,42	998,58	83.898	119	49,66
14.....	1,71	998,29	83.779	143	48,73
15.....	2,37	997,63	83.636	198	47,81
16.....	2,97	997,03	83.438	248	46,92
17.....	3,49	996,51	83.190	290	46,06
18.....	3,90	996,10	82.900	323	45,22
19.....	4,26	995,74	82.577	352	44,30
20.....	4,56	995,44	82.225	375	43,58
21.....	4,97	995,03	81.850	407	42,78
22.....	5,35	994,65	81.443	436	41,99
23.....	5,67	994,33	81.007	459	41,21
24.....	5,90	994,10	80.548	475	40,44
25.....	6,09	993,91	80.073	488	39,68
26.....	6,23	993,77	79.585	496	38,92
27.....	6,36	993,64	79.089	503	38,16
28.....	6,54	993,46	78.586	514	37,40
29.....	6,70	993,30	78.072	523	36,65
30.....	6,85	993,15	77.549	531	35,89
31.....	7,05	992,95	77.018	543	35,13
32.....	7,22	992,78	76.475	552	34,38
33.....	7,40	992,60	75.923	562	33,63
34.....	7,56	992,44	75.361	570	32,87
35.....	7,70	992,30	74.791	576	32,12
36.....	7,88	992,12	74.215	585	31,37
37.....	8,08	991,92	73.630	595	30,61
38.....	8,30	991,70	73.035	606	29,86
39.....	8,45	991,51	72.429	615	29,10
40.....	8,91	991,09	71.814	640	28,35
41.....	9,43	990,57	71.174	671	27,60
42.....	9,93	990,07	70.503	700	26,86
43.....	10,53	989,17	69.803	735	26,12
44.....	11,12	988,88	69.068	768	25,39
45.....	11,79	988,21	68.300	805	24,67
46.....	12,42	987,58	67.495	838	23,96
47.....	13,20	986,80	66.657	880	23,26
48.....	13,93	986,07	65.777	916	22,56
49.....	14,69	985,31	64.861	953	21,87
50.....	15,49	984,51	63.908	990	21,19
51.....	16,35	983,65	62.918	1.029	20,52
52.....	17,18	982,82	61.889	1.063	19,85
53.....	18,18	981,82	60.826	1.106	19,19
54.....	19,56	980,44	59.720	1.168	18,53

77 — Tábua de sobrevivência conforme a mortalidade do período 1949-51, ajustadas — Homens e Mulheres — Distrito Federal (Conclusão)

Idade (Anos)	Probabilidade de morte por 1.000	Probabilidade do sobrevivência por 1.000	Sobrevivência	Óbitos	Vida Média (Anos)
55.....	21,14	978,86	58.552	1.238	17,89
56.....	22,44	977,56	57.314	1.286	17,27
57.....	23,74	976,26	56.028	1.330	16,65
58.....	25,47	974,53	54.698	1.393	16,05
59.....	27,58	972,42	53.305	1.470	15,45
60.....	29,61	970,39	51.835	1.535	14,88
61.....	31,43	968,57	50.300	1.581	14,31
62.....	33,40	966,60	48.719	1.627	13,76
63.....	35,50	964,50	47.092	1.672	13,22
64.....	37,60	962,40	45.420	1.708	12,69
65.....	40,29	959,71	43.712	1.761	12,17
66.....	43,29	956,71	41.951	1.816	11,66
67.....	46,39	953,61	40.135	1.862	11,16
68.....	49,59	950,41	38.273	1.898	10,68
69.....	52,95	947,05	36.375	1.926	10,21
70.....	56,63	943,37	34.449	1.951	9,75
71.....	60,25	939,75	32.498	1.958	9,31
72.....	63,92	936,08	30.540	1.952	8,87
73.....	67,86	932,14	28.588	1.940	8,44
74.....	71,94	928,06	26.648	1.917	8,02
75.....	78,36	921,64	24.731	1.938	7,61
76.....	84,81	915,19	22.793	1.933	7,21
77.....	90,65	909,35	20.860	1.891	6,83
78.....	97,21	902,79	18.969	1.844	6,46
79.....	104,18	895,82	18.125	1.784	6,11
80.....	112,64	887,36	15.341	1.728	5,76
81.....	121,72	878,28	13.613	1.657	5,42
82.....	131,48	868,52	11.956	1.572	5,11
83.....	141,85	858,15	10.384	1.473	4,80
84.....	153,07	846,93	8.911	1.364	4,52
85.....	164,97	835,03	7.547	1.245	4,24
86.....	177,72	822,28	6.302	1.120	3,98
87.....	191,62	808,38	5.183	993	3,73
88.....	205,78	794,22	4.189	862	3,50
89.....	221,22	778,78	3.327	736	3,28
90.....	238,13	761,87	2.591	617	3,07
91.....	255,32	744,68	1.974	504	2,87
92.....	273,47	726,53	1.470	402	2,68
93.....	294,01	705,99	1.068	314	2,50
94.....	314,32	685,68	754	237	2,34
95.....	336,56	663,44	517	174	2,18
96.....	358,60	641,40	343	123	2,03
97.....	386,36	613,64	220	87	1,88
98.....	407,41	592,59	135	55	1,75
99.....	437,50	562,50	80	35	1,61
100.....	465,75	534,25	45	21	1,48
101.....	494,03	505,97	24	12	1,33
102.....	521,82	478,18	12	7	1,17
103.....	555,51	444,49	5	3	1,10
104.....	590,51	409,49	2	1	1,00
105.....	426,76	373,24	1	1	0,50

QUADROS RETROSPECTIVOS

78 — Nascimentos, Casamentos, Óbitos e Nascidos Mortos — 1890 - 1951

A N O S	Nascidos Vivos	Casamentos	Óbitos	Nascidos Mortos
1890.....	12.809	2.550	14.064	1.090
1891.....	14.311	2.951	24.414	1.287
1892.....	14.477	3.035	19.643	1.240
1893.....	15.518	2.650	13.920	1.364
1894.....	15.395	2.885	20.354	1.227
1895.....	16.913	2.985	19.567	1.337
1896.....	17.054	2.893	21.292	1.296
1897.....	17.594	2.973	15.696	1.310
1898.....	17.660	2.859	17.294	1.304
1899.....	17.952	2.655	17.931	1.349
1900.....	17.712	2.721	16.364	1.374
1901.....	17.452	2.663	18.035	1.384
1902.....	17.970	3.105	19.248	1.288
1903.....	18.061	3.392	19.308	1.395
1904.....	19.534	3.792	21.980	1.561
1905.....	20.228	3.831	17.386	1.549
1906.....	20.223	4.002	16.832	1.526
1907.....	20.878	4.343	16.045	1.379
1908.....	22.418	4.826	26.826	1.810
1909.....	21.917	3.891	16.468	1.724
1910.....	24.197	4.631	17.914	2.084
1911.....	25.230	5.431	18.832	2.116
1912.....	26.646	6.014	20.117	2.220
1913.....	28.209	5.923	20.533	2.397
1914.....	28.418	5.224	23.126	2.348
1915.....	26.927	4.658	21.496	2.301
1916.....	28.839	5.215	19.306	2.435
1917.....	30.092	5.738	21.508	2.410
1918.....	29.512	5.019	35.237	2.367
1919.....	30.455	6.247	24.300	2.328
1920.....	33.718	7.619	22.154	2.521
1921.....	33.282	7.342	23.325	2.589
1922.....	35.076	7.755	25.609	2.743
1923.....	32.737	8.238	24.344	2.811
1924.....	33.889	7.836	23.140	2.810
1925.....	32.959	7.428	26.225	2.589
1926.....	35.591	7.836	26.342	2.571
1927.....	34.672	8.540	23.348	2.561
1928.....	35.461	8.936	25.727	2.656
1929.....	36.188	8.830	25.955	2.854
1930.....	35.066	7.894	24.949	3.010
1931.....	30.612	8.168	25.375	2.736
1932.....	29.679	8.783	24.744	2.768
1933.....	28.864	10.254	24.308	2.709
1934.....	30.783	11.379	25.024	2.891
1935.....	33.898	11.873	26.594	2.688
1936.....	32.997	11.952	28.272	3.137
1937.....	33.025	12.241	27.236	3.165
1938.....	34.189	10.385	30.892	3.309
1939.....	33.131	11.087	30.648	3.286
1940.....	34.620	10.020	31.230	3.327
1941.....	34.753	9.563	32.613	3.251
1942.....	39.064	9.694	32.550	3.417
1943.....	41.095	8.931	33.229	3.350
1944.....	42.407	10.646	36.846	3.466
1945.....	42.927	11.162	33.539	3.633
1946.....	43.939	13.093	32.679	3.583
1947.....	46.257	12.246	31.763	3.860
1948.....	47.693	11.378	32.114	3.884
1949.....	50.138	12.894	30.312	3.845
1950.....	53.312	13.668	30.949	3.978
1951.....	55.542	13.560	31.305	4.016

79 — A masculinidade no Distrito Federal — 1890 - 1951

ANOS	NASCIDOS VIVOS			% de Nascimentos Masculinos
	Homens	Mulheres	Total	
1890.....	6.481	6.328	12.809	0,506
1891.....	7.200	7.111	14.311	0,503
1892.....	7.310	7.167	14.477	0,505
1893.....	7.834	7.684	15.518	0,505
1894.....	7.762	7.633	15.395	0,504
1895.....	8.590	8.323	16.913	0,508
1896.....	8.604	8.450	17.054	0,505
1897.....	8.907	8.687	17.594	0,506
1898.....	9.066	8.594	17.660	0,513
1899.....	9.070	8.882	17.952	0,505
1900.....	9.022	8.690	17.712	0,500
1901.....	8.920	8.532	17.452	0,511
1902.....	9.167	8.803	17.970	0,510
1903.....	9.223	8.838	18.061	0,511
1904.....	9.944	9.590	19.534	0,509
1905.....	10.413	9.815	20.228	0,515
1906.....	10.242	9.981	20.222	0,506
1907.....	10.652	10.226	20.878	0,510
1908.....	11.358	11.060	22.418	0,507
1909.....	11.284	10.633	21.917	0,515
1910.....	12.391	11.806	24.197	0,512
1911.....	12.807	12.423	25.230	0,508
1912.....	13.581	13.065	26.646	0,510
1913.....	14.548	13.661	28.209	0,516
1914.....	14.474	13.944	28.418	0,509
1915.....	13.857	13.070	26.927	0,515
1916.....	15.223	13.716	28.939	0,526
1917.....	16.210	13.882	30.092	0,532
1918.....	15.503	14.009	29.512	0,525
1919.....	16.057	14.398	30.455	0,527
1920.....	17.638	16.080	33.718	0,523
1921.....	17.238	16.043	33.282	0,518
1922.....	18.282	16.794	35.076	0,521
1923.....	16.939	15.798	32.737	0,517
1924.....	17.301	16.588	33.889	0,511
1925.....	17.297	15.662	32.959	0,525
1926.....	18.473	17.118	35.591	0,519
1927.....	18.080	16.592	34.672	0,521
1928.....	18.352	17.109	35.461	0,518
1929.....	19.071	17.117	36.188	0,527
1930.....	18.552	16.514	35.066	0,522
1931.....	16.089	14.523	30.612	0,526
1932.....	15.573	14.106	29.679	0,525
1933.....	15.431	13.433	28.864	0,535
1934.....	16.578	14.205	30.783	0,539
1935.....	17.694	16.204	33.898	0,522
1936.....	17.891	16.106	33.997	0,526
1937.....	17.512	15.513	33.025	0,530
1938.....	17.761	16.428	34.189	0,519
1939.....	17.414	15.717	33.131	0,526
1940.....	17.980	16.640	34.620	0,519
1941.....	19.775	18.167	34.753	—
1942.....	21.924	20.511	39.064	—
1943.....	22.912	21.507	41.095	—
1944.....	23.452	22.405	42.447	—
1945.....	23.778	22.782	42.927	—
1946.....	24.347	23.163	43.939	—
1947.....	23.609	22.648	46.257	0,513
1948.....	24.472	23.221	47.693	0,513
1949.....	25.825	24.313	50.138	0,515
1950.....	27.400	25.899	53.312	0,514
1951.....	28.504	27.038	55.542	0,513

80 — Óbitos de crianças de menos de 1 ano de idade, em relação a nascidos vivos — 1903-1951

A N O	Nascidos vivos	Óbitos de menos de 1 ano de idade	Coefficientes por 1.000 nascidos vivos
1903.....	18.061	3.435	190
1904.....	19.534	4.167	213
1905.....	20.228	3.759	186
1906.....	20.223	3.575	177
1907.....	20.878	3.280	157
1908.....	22.418	4.891	218
1909.....	21.917	3.517	161
1910.....	24.197	4.010	166
1911.....	25.230	4.583	182
1912.....	26.646	4.917	185
1913.....	28.209	4.767	169
1914.....	28.418	5.583	206
1915.....	26.927	5.139	191
1916.....	28.939	4.393	152
1917.....	30.092	5.051	168
1918.....	29.512	6.182	209
1919.....	30.455	5.600	184
1920.....	33.708	5.203	154
1921.....	33.282	5.503	165
1922.....	35.076	5.992	171
1923.....	32.737	6.093	186
1924.....	33.889	5.326	157
1925.....	32.959	6.089	185
1926.....	35.591	6.298	177
1927.....	34.672	5.357	155
1928.....	35.461	5.820	164
1929.....	36.188	5.864	163
1930.....	35.066	5.702	163
1931.....	30.612	5.811	190
1932.....	29.679	5.342	180
1933.....	28.864	4.904	170
1934.....	30.783	5.395	175
1935.....	33.898	5.969	176
1936.....	33.997	6.342	187
1937.....	33.025	5.623	170
1938.....	34.189	6.228	182
1939.....	33.131	6.377	192
1940.....	34.620	6.031	174
1941.....	34.753	6.343	—
1942.....	39.064	6.079	—
1943.....	41.095	6.192	—
1944.....	42.407	6.926	—
1945.....	42.927	5.396	—
1946.....	43.939	5.580	—
1947.....	46.257	5.154	111
1948.....	47.693	5.528	116
1949.....	50.138	5.442	109
1950.....	53.312	5.814	109
1951.....	55.542	5.973	107

81 — Casamentos, segundo o estado civil anterior dos cônjuges — 1895 - 1937

ANOS	C A S A M E N T O S				
	Solteiros com solteiras	Solteiros com viúvas	Viúvos com solteiras	Viúvos com viúvas	Total
1895.....	2.541	175	207	62	2.985
1896.....	2.461	183	188	61	2.893
1897.....	2.569	164	179	61	2.973
1898.....	2.518	161	134	46	2.859
1899.....	2.304	153	148	50	2.655
1900.....	2.391	150	136	44	2.721
1901.....	2.326	153	142	42	2.663
1902.....	2.709	153	187	56	3.105
1903.....	2.975	166	208	43	3.392
1904.....	3.277	191	247	77	3.792
1905.....	3.372	179	198	82	3.831
1906.....	3.518	192	219	73	4.002
1907.....	3.865	204	217	57	4.343
1908.....	4.399	168	207	52	4.826
1909.....	3.412	184	219	76	3.891
1910.....	4.118	204	239	70	4.631
1911.....	4.855	210	285	81	5.431
1912.....	5.440	204	288	82	6.014
1913.....	5.398	175	282	68	5.923
1914.....	4.813	153	201	57	5.224
1915.....	4.238	236	132	52	4.658
1916.....	4.858	112	184	61	5.215
1917.....	5.408	182	282	66	5.738
1918.....	4.578	238	100	67	4.983
1919.....	5.608	352	140	147	6.247
1920.....	6.983	165	374	97	7.619
1921.....	6.717	154	371	100	7.342
1922.....	7.036	167	450	102	7.755
1923.....	7.465	425	228	120	8.238
1924.....	7.209	146	375	106	7.836
1925.....	6.786	154	385	103	7.428
1926.....	7.164	181	362	129	7.836
1927.....	7.742	185	371	152	8.450
1928.....	8.222	169	369	176	8.936
1929.....	8.183	153	333	161	8.830
1930.....	7.293	151	328	122	7.854
1931.....	7.484	177	356	160	8.177
1932.....	8.065	194	372	152	8.783
1933.....	9.528	260	383	143	10.254
1934.....	10.540	138	467	135	11.280
1935.....	11.108	210	442	113	11.873
1936.....	11.082	261	492	117	11.952
1937.....	11.379	292	472	98	12.241

82 — Nascidos mortos, por sexo — 1947 a 1951

ANO	Homem	Mulher	Ignorada	TOTAL
1947.....	2.132	1.723	5	3.860
1948.....	2.169	1.695	20	3.884
1949.....	2.097	1.707	41	3.845
1950.....	2.270	1.668	40	3.978
1951.....	2.200	1.768	48	4.016

FONTE: As próprias Pretorias Cíveis.

83 — Nascidos mortos e óbitos — 1947 - 51

ANO	Nascidos Mortos	Óbitos
1947.....	3.860	31.763
1948.....	3.884	32.114
1949.....	3.845	30.312
1950.....	3.978	30.949
1951.....	4.016	31.305

FONTE: As próprias Pretorias Cíveis.

84 — Nascidos mortos e nascidos vivos — 1947 - 51

A N O	Nascidos Vivos	Nascidos Mortos	Taxa dos Nascidos Mortos para 1.000 Nascidos Vivos
1947.....	46.257	3.860	83,4
1948.....	47.693	3.884	81,4
1949.....	50.138	3.845	76,6
1950.....	53.312	3.978	74,6
1951.....	55.542	4.016	72,3

FONTE: As próprias Pretorias Cíveis.

85 — Casamentos e nascidos vivos segundo a filiação — 1947 - 51

A N O	Casamentos	Nascidos vivos		Total	Porcentagem dos legítimos
		Legítimos	Ilegítimos		
1947.....	12.246	35.694	6.563	46.257	85,8%
1948.....	11.378	40.997	6.696	47.693	86,0%
1949.....	12.894	43.569	6.569	50.138	86,9%
1950.....	13.668	45.956	7.356	53.312	86,2%
1951.....	13.560	48.108	7.434	55.542	86,6%

FONTE: Serviço Federal de Bioestatística do Ministério da Educação e Saúde.

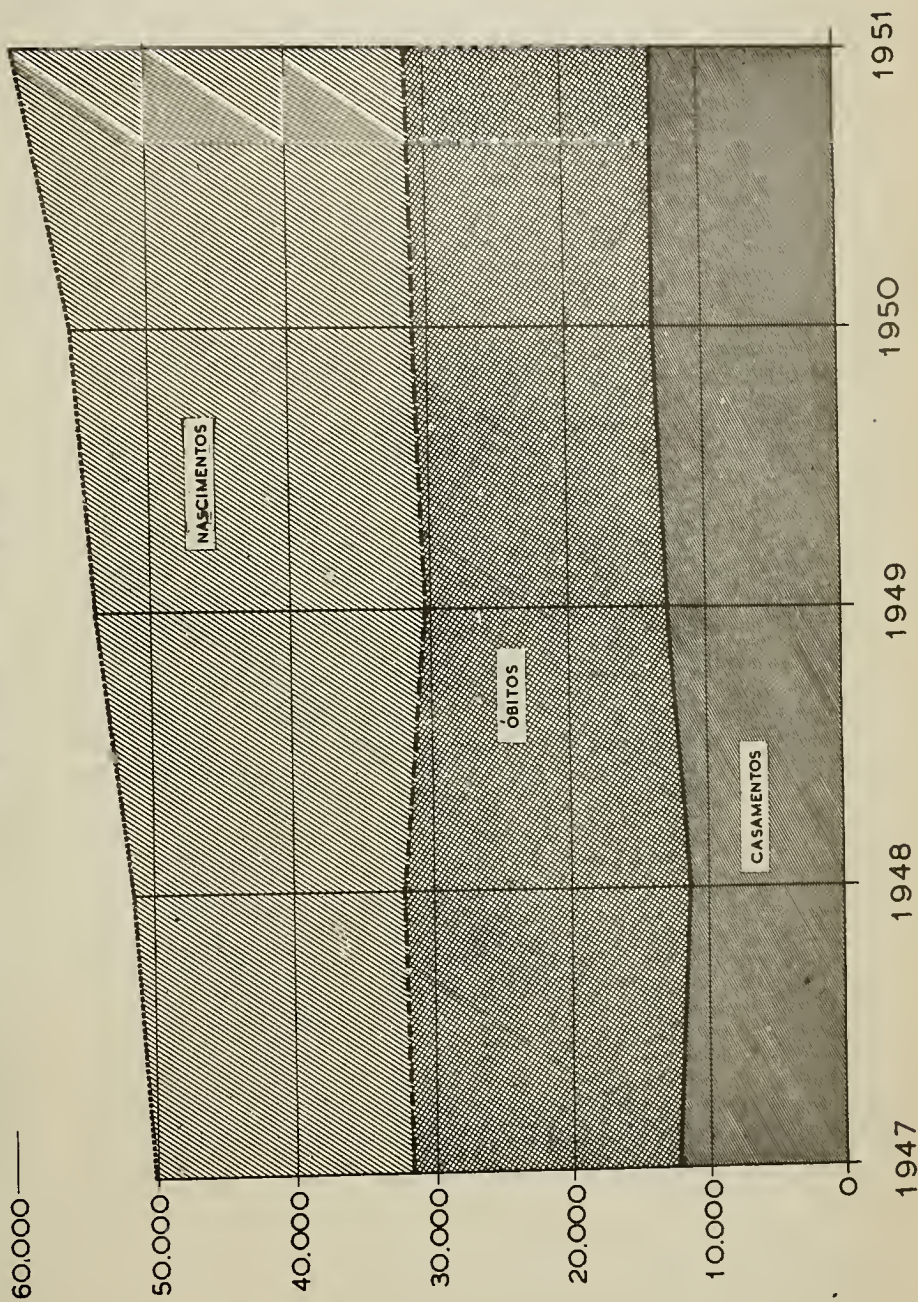
86 — Óbitos registrados no Distrito Federal, segundo a idade — 1947 - 51

I D A D E S	1947	1948	1949	1950	1951
Menos de 1 ano.....	5.154	5.528	5.442	5.814	5.973
1 anos e mais.....	1.665	2.311	1.822	1.980	1.783
2 anos e mais.....	667	877	648	684	637
3 » » ».....	343	404	281	313	323
4 » » ».....	214	240	203	211	192
5 » » ».....	694	523	452	429	391
10 » » ».....	401	406	308	301	298
15 » » ».....	1.227	1.098	806	815	832
20 » » ».....	3.752	3.372	2.868	2.914	2.813
30 » » ».....	3.428	3.130	2.945	2.790	2.838
40 » » ».....	3.319	3.313	3.250	3.165	3.115
50 » » ».....	3.521	3.550	3.506	3.536	3.726
60 » » ».....	3.339	3.387	3.545	3.688	3.734
70 » » ».....	2.415	2.487	2.476	2.592	2.759
80 » » ».....	1.180	1.128	1.243	1.240	1.313
90 » » ».....	312	272	300	312	336
100 » » ».....	90	80	106	115	110
Ignorada.....	42	63	57	50	72
TOTAL.....	31.763	32.169	30.312	30.949	31.245

FONTE: Serviço Federal de Bioestatística do Ministério da Educação e Saúde.

NASCIMENTOS, CASAMENTOS E ÓBITOS

DISTRITO FEDERAL





NATURALIZAÇÕES

87 — Naturalizações concedidas, segundo o país de origem — 1949 á 1951

PAISES DE ORIGEM	1949	1950	1951
Africa:			
Africa ocidental.....	—	—	2
Africa Francesa.....	—	1	—
Africa Oriental Portuguesa.....	—	1	—
Africa do Sul.....	—	1	—
Argelia.....	1	—	1
Egypto.....	4	14	12
Marrocos.....	2	1	1
Tunis.....	—	1	—
América:			
Canadá.....	—	—	1
Argentina.....	19	34	37
Bolivia.....	—	4	2
Chile.....	—	1	1
Colombia.....	—	1	—
Costa-Rica.....	—	1	—
Estados Unidos.....	1	9	7
Guatemala.....	—	2	—
Honduras.....	—	1	—
Ilha Trindade.....	—	1	—
México.....	2	—	4
Paraguai.....	—	2	6
Peru.....	—	1	1
Uruguai.....	6	11	18
Venezuela.....	—	1	—
Cuba.....	—	—	2
Asia:			
Ilha de Chipre.....	—	—	1
Bagdad.....	—	2	—
China.....	1	—	3
Japão.....	12	45	91
Jerusalem.....	—	1	—
Mandehuria.....	—	1	—
Palestina.....	3	8	18
Persia.....	—	1	6
Síria Libano e Armênia.....	67	173	243
Rodes.....	—	—	4
Índia.....	—	—	1
Índia Holandesa.....	—	—	1
Europa:			
Alemanha.....	540	1.410	1.499
Alsasia.....	—	1	—
Angra do Heroísmo.....	—	1	—
Austria.....	54	198	216
Bélgica.....	3	13	12
Bessarabia.....	6	19	11
Briceva.....	—	1	—
Bulgaria.....	2	7	10
Cracovia.....	—	2	—
Dantzig.....	—	4	7
Dinamarca.....	4	2	2
Espanha.....	26	55	76
Estonia.....	6	11	11
Finlandia.....	—	1	4
Finlandia.....	11	33	34
França.....	3	11	10
Grecia.....	8	8	7
Holanda.....	65	180	213
Hungria.....	3	7	3
Inglaterra.....	118	220	212
Italia.....	10	26	61
Iugoslavia.....	—	1	—
Koszeg.....	5	26	40
Letônia.....	16	56	95
Lituânia.....	—	1	—
Luck.....	—	1	1
Luxemburgo.....	—	1	—
Obornik.....	256	939	1.370
Polônia.....	147	341	584
Portugal.....	—	1	—
Priluki.....	80	284	451
Rumania.....	69	240	411
Russia.....	—	1	—
Serajevo.....	—	1	—
Soroca.....	—	1	17
Suica.....	—	1	—
Tarnow.....	63	138	124
Techoslovaquia.....	15	58	81
Turquia.....	3	16	19
Ucrânia.....	—	—	2
Suecia.....	—	—	15
Sem nacionalidade.....	—	—	—

FONTE: Ministério da Justiça.

Este livro deve ser devolvido na última data carimbada

120

AL

88 — Imigrantes
des — 194

ndo as nacionalida-

		1950	1951
Albaneses.....		—	2
Alemães.....		1.615	1.182
Andorrenses.....		—	—
Apátridas.....		318	846
Arabes.....		1	—
Argentinos.....		65	78
Armênios.....		—	—
Australianos.....		7	4
Austriacos.....		104	112
Belgas.....		57	124
Bolivianos.....		8	10
Bulgargos.....		1	24
Canadenses.....		56	64
Chilenos.....		36	28
Chineses.....		81	120
Colombianos.....		1	6
Costa Riquenses.....		1	6
Cubanos.....		15	18
Dinamarqueses.....		18	64
Dominicanos.....		1	—
Egípcios.....		4	18
Equatorianos.....		1.758	14
Escoceses.....		—	10
Espanhois.....		1.758	2.868
Estonianos.....		1	16
Filandeses.....		27	14
Françeses.....		291	338
Gregos.....		38	138
Guatemaltecos.....		2	18
Guianos Holandeses.....		—	2
Holandeses.....	Imp. Nacional	126	200
Huugaros.....		224	138
Indianos.....		1	—
Ingleses.....	190	231	204
Iranianos.....		1	4
Irlandeses.....	1	2	—
Islandeses.....	1	—	—
Israelitas.....	6	19	8
Italianos.....	2.370	2.146	2.516
Iugoslavos.....	48	59	108
Japoueses.....	4	12	8
Letonianos.....	14	4	4
Libaneses.....	480	181	338
Liberianos.....	29	—	—
Lituanos.....	10	12	—
Luxemburgueses.....	21	10	32
Marroquinos.....	2	—	2
Mexicanos.....	2	3	10
Montenegrinos.....	—	—	2
Nicaraguenses.....	—	—	8
Norte Americanos.....	613	612	670
Noruegueses.....	11	19	12
Palestinos.....	18	11	24
Paraguaios.....	3	1	2
Peruanos.....	—	2	24
Poloneses.....	319	90	128
Portugueses.....	3.657	7.866	17.950
Rumenos.....	322	40	48
Russos.....	36	35	38
Salvadorenses.....	—	12	—
Sírios.....	146	107	136
Suecos.....	50	57	70
Suicos.....	122	94	110
Sul-Africanos.....	2	4	—
Tchecoslovacos.....	135	45	120
Transcridanos.....	6	17	12
Tuistanos.....	—	1	—
Turcos.....	14	10	44
Ucranianos.....	—	—	16
Uruguaios.....	7	16	14
Venezuelanos.....	5	7	—
Zelandeses.....	1	—	—
TOTAL.....	13.344	16.582	29.130

57-54

318.154

A636

Distrito Federal. Departamento de

AUTOR Geografia e Estatística

Anuário estatístico do Distrito

TÍTULO Federal 1952 v. 1

Devolver em

NOME DO LEITOR

57-54

