


# RECENSEAMENTO DE 1920

4º Censo geral da população do Brazil, 1º da Agricultura e das Industrias e 11º da população da cidade do Rio de Janeiro (Districto Federal)



DR. ANDRÉ GUSTAVO PAULO DE FRONTIN  
Presidente do Club de Engenharia. Director da construcção das  
avenidas Central, actualmente Rio Branco, e Atlantica.

MINISTERIO DA AGRICULTURA, INDUSTRIA E COMMERCIO

DIRECTORIA GERAL DE ESTATISTICA

---

# RECENSEAMENTO DO BRAZIL

Realizado em 1 de Setembro de 1920

---

**VOLUME II** (3<sup>a</sup> PARTE)

---

## ESTATISTICA PREDIAL E DOMICILIARIA

DA

CIDADE DO RIO DE JANEIRO

(DISTRICTO FEDERAL)

ESTATISTICA PREDIAL — Natureza, condição, numero de pavimentos, propriedade e densidade dos predios

ESTATISTICA DOMICILIARIA — Applicação, natureza e densidade dos domicilios



RIO DE JANEIRO  
TYP. DA ESTATISTICA







1925

MINISTERIO DA AGRICULTURA, INDUSTRIA E COMMERCIO  
**DIRECTORIA GERAL DE ESTATISTICA**  
**RECENSEAMENTO DE 1920**


NUMERO DE HABITANTES E NUMERO DE PREDIOS DA CIDADE DO RIO DE JANEIRO (DISTRICTO FEDERAL)  
 COM INDICAÇÃO DA DENSIDADE DEMOGRAPHICA

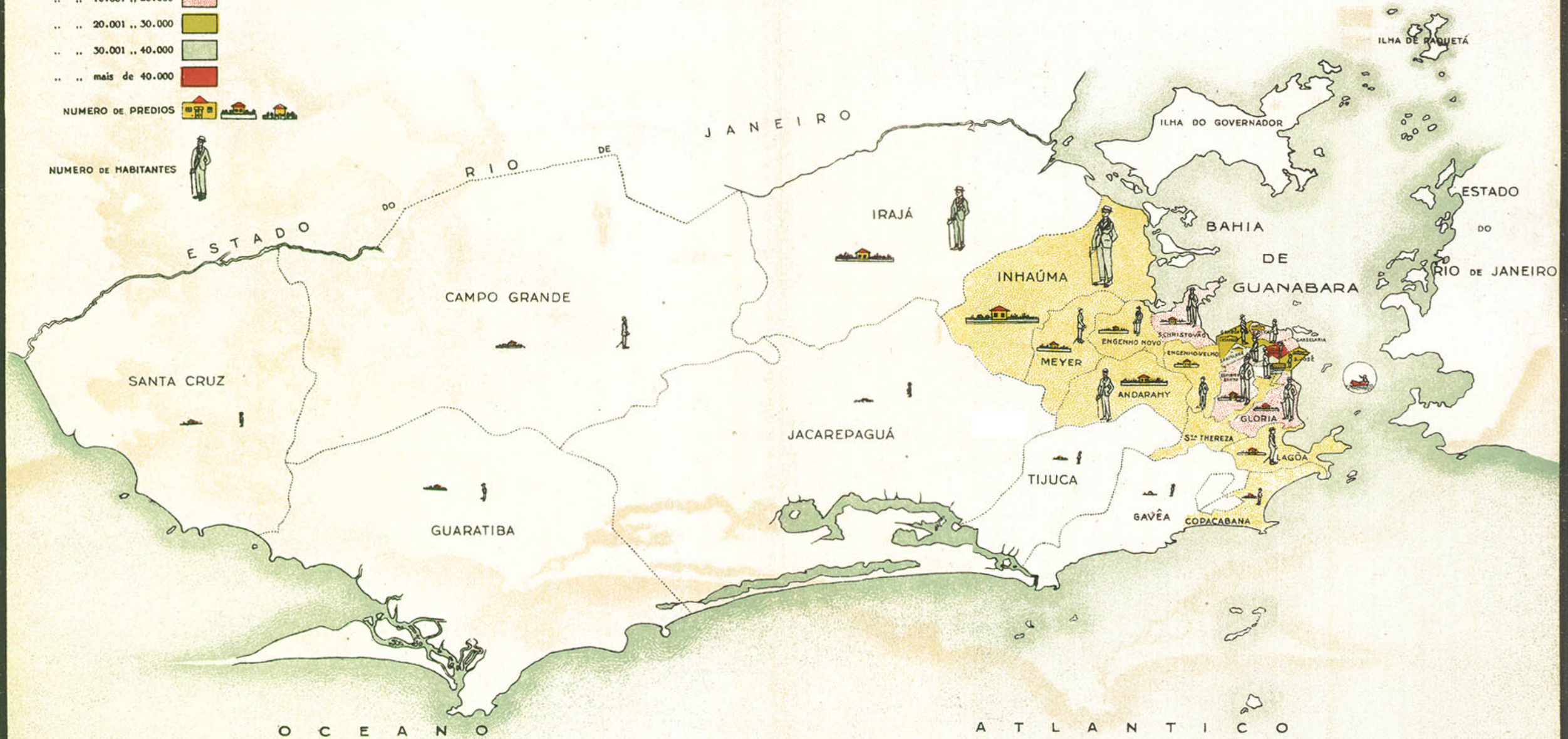
**LEGENDA**

DENSIDADE DA POPULAÇÃO  
 HABITANTES POR KILOMETRO QUADRADO

Zona, de	1 a 1.000	
.. ..	1.001 .. 10.000	
.. ..	10.001 .. 20.000	
.. ..	20.001 .. 30.000	
.. ..	30.001 .. 40.000	
.. ..	mais de 40.000	

NUMERO DE PREDIOS   

NUMERO DE HABITANTES 



Directoria Geral de Estatistica. Cartographia, 6 de Outubro de 1922

**C**OMPLETA este volume a publicação dos resultados censitários referentes ao Districto Federal. No recenseamento realizado na cidade do Rio de Janeiro em 1º de Setembro de 1920, além do inquerito relativo á população, foram também feitas indagações quanto ao numero de predios, sua natureza e applicação, constando da estatística predial interessantes datalhes sobre as habitações (predios e domicilios) existentes na capital da Republica na época em que foi effectuado o censo.

### ÁREA DO RIO DE JANEIRO

O Rio de Janeiro não é sómente uma das mais bellas cidades do mundo. É também uma das mais extensas metropoles. A área de todo o Districto Federal attinge a cerca de 1.164 kilometros quadrados, assemelhando-se em extensão aos departamentos municipaes das grandes cidades da Europa, da America e da Asia. Dos 11 districtos metropolitanos comparados com o Districto Federal do Rio de Janeiro, 8 possuem área maior, mas apenas 5 (Londres, New York, Chicago, Philadelphia e Tokio) apresentam maior densidade da população por kilometro quadrado, figurando os 6 restantes (Mexico, Santiago, Montevidéo, Washington, Bruxellas e Roma) com coefficients menores.

#### Densidade da população no Districto Federal (Rio de Janeiro) e em circumscrições identicas de outras cidades

CIDADES	Anno	População	Área Km <sup>2</sup>	Densidade
Mexico ( <i>Distr. Fed.</i> ).....	1921	906.063	1.483,00	610,96
Montevideo ( <i>Depart.</i> ).....	1920	393.167	664,00	592,12
Santiago ( <i>Depart.</i> ).....	1920	553.496	3.867,00	143,13
Washington ( <i>Metr. District.</i> ).....	1920	506.588	688,41	735,88
Chicago ( <i>Metr. District.</i> ).....	1920	3.178.924	1.899,88	1.673,22
New York ( <i>Metr. District.</i> ).....	1920	7.910.415	3.042,14	2.600,28
Philadelphia ( <i>Metr. District.</i> ).....	1920	2.407.234	1.956,00	1.230,69
Rio de Janeiro ( <i>Districto Federal</i> ).....	1920	(1) 1.147.599	1.163,93	985,97
Bruxellas ( <i>Arrond.</i> ).....	1920	1.077.642	1.107,02	973,46
Londres ( <i>Greater</i> ).....	1921	7.476.168	1.794,00	4.167,32
Roma ( <i>Communa</i> ).....	1921	691.314	2.074,62	333,22
Tokio-Fu ( <i>Depart.</i> ).....	1920	3.699.423	1.948,60	1.898,51

Quanto á área propriamente urbana, a comparação só favorece á capital do Brazil no ponto de vista da extensão territorial, pois é ainda relativamente escassa a densidade demographica do Rio de Janeiro.

(1) Excluída a população marítima.

Das 20 cidades contempladas no quadro comparativo, apenas 6 têm maior área urbana (New York, Chicago, Philadelphia, Londres, Vienna e Buenos Aires); em 15, porém, é maior a densidade da população, variando os coefficients entre o maximo de 37.191 habitantes por kilometro quadrado, em Paris, e o minimo de 5.412 habitantes por km<sup>2</sup>, em Chicago; com densidade inferior á do Rio de Janeiro figuram unicamente as capitaes da Italia (Roma), dos Estados Unidos (Washington), da Suecia (Stockolmo) e da Suissa (Berne).

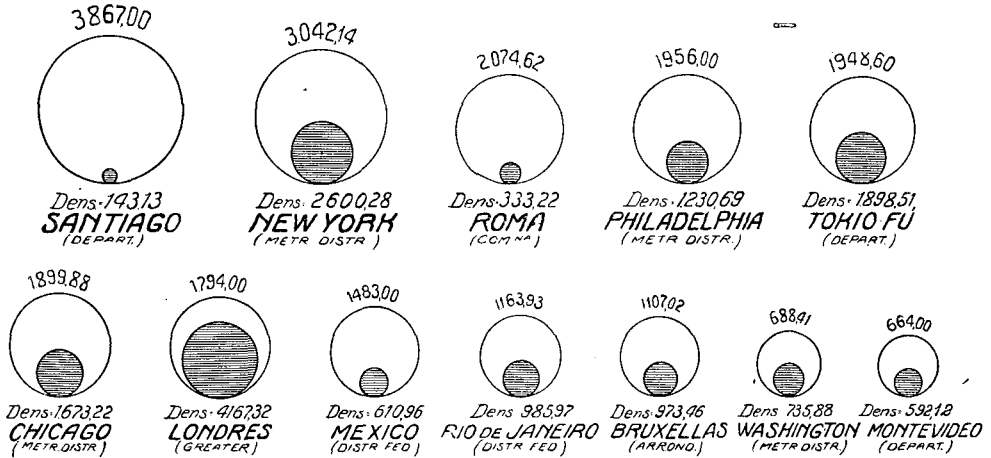
**Densidade da população no Rio de Janeiro e em outras cidades**

CIDADES	Anno	População	Área Km <sup>2</sup>	Densidade
Buenos Aires.....	1914	1.575.814	185,12	8.512,39
Washington ( <i>distr. of. Columbia</i> ).....	1920	437.571	155,39	2.815,95
Chicago ( <i>cidade</i> ).....	1920	2.701.705	499,21	5.411,96
New York ( <i>cidade</i> ).....	1920	5.620.048	774,24	7.258,79
Philadelphia ( <i>cidade</i> ).....	1920	1.823.779	331,45	5.502,40
Rio de Janeiro ( <i>zona urbana</i> ).....	1920	790.823	164,47	4.808,31
Berlim.....	1910	2.071.257	63,41	32.664,52
Berne ( <i>cidade</i> ).....	1920	105.585	31,20	3.384,13
Bruzelas ( <i>communa</i> ).....	1920	154.801	10,72	14.440,39
Christiania.....	1920	259.364	16,10	16.094,80
Copenhague ( <i>capital</i> ).....	1920	700.610	69,64	10.060,45
Haya ( <i>communa</i> ).....	1920	354.987	42,00	8.452,06
Lisbõa ( <i>cidade</i> ).....	1919	493.252	87,70	5.624,31
Londres ( <i>county</i> ).....	1921	4.484.523	302,78	14.811,15
Madrid ( <i>capital</i> ).....	1920	751.352	66,76	11.254,52
Paris.....	1921	2.906.472	78,15	37.190,94
Roma ( <i>cidade</i> ).....	1921	637.000	157,11	4.054,48
Stockolmo.....	1920	419.440	131,50	3.179,98
Vienna.....	1920	1.841.326	278,00	6.623,47
Tokio-Shi ( <i>cidade</i> ).....	1920	2.173.201	78,35	27.737,09

**LOGRADOUROS PUBLICOS**

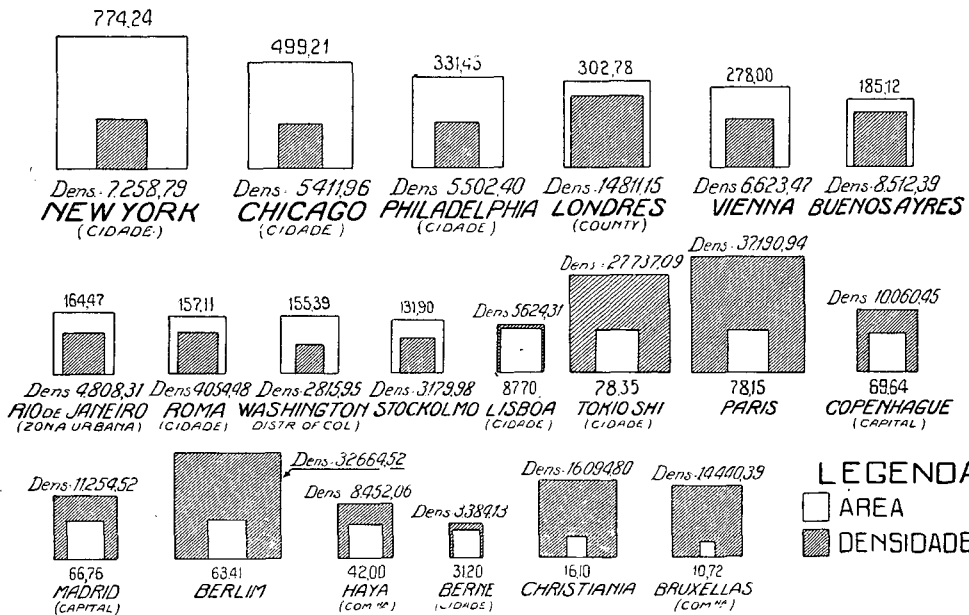
Com o progressivo accrescimento da densidade demographica (239 habitantes por kilometro quadrado em 1872, 464 em 1890, 721 em 1906 e 986 em 1920), foi se operando tambem o desenvolvimento da cidade do Rio de Janeiro quanto ao numero de logradouros publicos. Muito poucos por occasião da chegada de D. JOÃO VI, no anno de 1808, foram successivamente augmentando ou se desdobrando em novos logradouros, cujo numero cresceu de 75, no começo do seculo passado, a 563 em 1870, a 1.981 em 1890, a 1.943 em 1906, a 2.407 em 1917, até attingir, segundo o recenseamento de 1920, ao total de 3.534 logradouros. Certamente nem todas as vias publicas onde foram arrolados habitantes da cidade terão sido já officialmente reconhecidas pela Prefeitura do Districto Federal, sendo bem provavel que alguns logradouros, registrados em 1920, constituam apenas servidões de transito, passagens, ou atravessadoiros em terrenos particulares. Aliás, é o que se depreheende e está mesmo declarado

## ÁREA E DENSIDADE DA POPULAÇÃO DO DISTRICTO FEDERAL (RIO DE JANEIRO) E DE IDENTICAS CIRCUMSCRIÇÕES DE OUTRAS CIDADES



**LEGENDA**  
○ ÁREA    ● DENSIDADE

## ÁREA URBANA E DENSIDADE DA POPULAÇÃO DO RIO DE JANEIRO E DE OUTRAS CIDADES



**LEGENDA**  
□ ÁREA    ■ DENSIDADE

numa recente publicação da Directoria de Estatística e Archivo Municipal editada por ocasião das festas commemorativas do Centenario da Independencia (1).

O quadro seguinte compara o total de logradouros recenseados em 1920 com identicos totaes oficialmente apurados em épocas anteriores.

**Logradouros publicos existentes em diversas épocas**

LOGRADOUROS	1808 (2)	1870 (3)	1890 (4)	1906 (5)	1917 (6)	1920 (7)
Adros.....	—	1	1	1	1	1
Avenidas.....	—	—	7	11	23	56
Beccos.....	6	45	49	48	43	71
Caminhos e estradas.....	—	10	241	168	150	388
Campos.....	—	1	24	1	2	4
Ladeiras.....	—	18	37	49	38	36
Largos e praças.....	19	53	75	104	152	175
Pontas.....	—	—	9	—	3	2
Praias.....	—	27	58	58	43	59
Ruas.....	46	303	1.016	1.325	1.766	2.268
Travessas.....	4	76	147	175	186	341
Outras denominações.....	—	29	317	3	—	133
TOTAL.....	75	563	1.981	1.943	2.407	3.534

Do confronto acima estabelecido, verifica-se que ás 46 ruas existentes em 1808 accresceram, num periodo de pouco mais de 100 annos, 2.222 vias publicas, abertas no centro da cidade e em seus arredores, passando de 46 em 1808, a 303 em 1870, 1.016 em 1890, 1.325 em 1906, 1.766 em 1917 e 2.268 em 1920, segundo o inquerito censitario effectuado em 1º de Setembro do mesmo anno, ou 1908, segundo o mais recente cadastro da Prefeitura Municipal. O numero de travessas, largos ou praças, foi tambem augmentando gradualmente, elevando-se de 4 e 19, em 1808, a 76 e 53, em 1870, a 147 e 75, em 1890, a 175 e 104, em 1906, a 186 e 152, em 1917, até chegar a 341 e 175, em 1920.

Segundo as notas do viajante WALSH, já existiam, em 1828, na capital do Imperio, 174 logradouros (35 beccos, 1 ladeira, 11 largos, 2 praças, 13 praias, 90 ruas, 16 travessas e 6 morros). (8)

(1) ANUARIO DE ESTATISTICA MUNICIPAL DA CIDADE DO RIO DE JANEIRO, publicado em 1922 pela *Directoria de Estatistica e Archivo da Prefeitura do Districto Federal*. — Segundo essa publicação, havia em 1922, nos 26 districtos municipaes, 2.592 logradouros publicos, dos quaes 32 na Candelaria, 44 em Santa Rita, 27 em Sacramento, 65 em São José, 28 em Santo Antonio, 77 em Santa Thereza, 96 na Gloria, 48 na Lagôa, 60 na Gavea, 21 em Sant'Anna, 94 na Gambôa, 84 no Espirito Santo, 104 em São Christovão, 74 no Engenho Velho, 100 no Andarahy, 83 na Tijuca, 104 no Engenho Novo, 151 no Meyer, 312 em Inhaúma, 423 em Irajá, 137 em Jacarépaguá, 139 em Campo Grande, 20 em Guaratiba, 89 em Santa Cruz, 96 nas Ilhas (Paquetá, Governador e outras) e 84 em Copacabana.

De accôrdo com a nomeaclatura dos logradouros, havia, em 1922, 1 adro, 35 avenidas, 44 beccos, 2 boulevards, 15 caminhos, 2 campos, 150 estradas, 33 ladeiras, 53 largos, 3 pontas, 107 praças, 45 praias, 1.908 ruas e 189 travessas.

Da alludida publicação consta a nota seguinte: « Pertencem a mais de um districto 72 ruas, 9 avenidas, 7 estradas, 5 ladeiras, 2 travessas e 1 caminho, ao todo 96 logradouros. Por conveniencia do calculo, os logradouros pertencentes a mais de um districto só figuram como unidade nos districtos onde começam. Este trabalho abrange os logradouros oficialmente reconhecidos durante o 1º trimestre de 1922. » (*Vol. VI, edição commemorativa do 1º centenario da independencia nacional*, pag. 13).

(2) Recenseamento de 20 de Setembro de 1906, pag. XXXIV. (3) Relatorio Municipal, 1873. (4) Recenseamento geral de 31 de Dezembro de 1890. (5) Recenseamento municipal de 20 de Setembro de 1906. (6) Decreto nº 1.116 de 31 de Outubro de 1917. (7) Recenseamento de 1º de Setembro de 1920.

(8) R. WALSH. — *Notices of Brazil in 1828 and 1829*, vol. II, pag. 537.



De accordo com os elementos apurados no recenseamento de 1º de Setembro de 1920, assim se distribuem, no Districto Federal, os logradouros publicos arroladôs nos varios districtos municipaes, urbanos e suburbanos.

**Logradouros publicos segundo o recenseamento de 1920**

DISTRICTOS	LOGRADOUROS PUBLICOS															Total			
	Adros	Ave- ni- das	Beccos	Ca- mi- nhos	Cam- pos	Es- tra- das	La- dei- ras	Lar- gos	Mor- ros	Par- ques	Pon- tas	Pra- ças	Praias	Ruas	Ser- ras		Tra- ves- sas	Outras deno- mi- nações	Sem deno- mi- nação
Candelaria.....	—	—	2	—	—	—	—	—	—	—	—	2	—	15	—	3	—	—	22
Santa Rita.....	1	3	7	—	—	—	8	2	2	—	—	4	—	45	—	8	—	—	80
Sacramento.....	—	1	4	—	—	—	—	4	—	—	—	2	—	18	—	5	—	—	34
São José.....	—	3	10	—	—	—	4	6	1	—	—	3	—	32	—	9	1	2	71
Santo Antonio...	—	2	1	—	—	—	3	—	—	—	—	3	—	33	—	9	—	—	51
Santa Thereza...	—	—	1	1	—	3	1	5	—	—	—	—	—	23	—	5	—	—	39
Gloria.....	—	1	4	1	—	—	9	2	2	—	—	4	1	67	—	13	—	—	104
Lagôa.....	—	—	1	—	—	—	1	1	6	—	—	—	3	54	—	7	1	—	74
Gavea.....	—	6	—	2	—	2	—	2	—	—	—	3	3	40	—	—	—	—	58
Copacabana.....	—	2	—	1	—	—	2	—	5	—	1	8	2	64	—	2	—	—	87
Sant'Anna.....	—	—	—	—	—	—	—	1	—	—	—	3	—	24	—	4	—	—	32
Gambôa.....	—	—	2	—	—	—	3	1	2	—	—	3	—	42	—	8	—	—	61
Espirito Santo...	—	1	3	1	—	—	1	2	2	—	—	1	—	76	—	16	1	—	104
São Christovão..	—	—	1	—	—	—	2	1	1	—	—	6	4	91	—	10	—	—	116
Engenho Velho..	—	6	1	—	—	—	—	1	3	1	—	6	—	59	—	10	—	—	87
Andarahy.....	—	1	2	—	—	—	—	1	10	3	—	9	—	133	2	8	1	—	170
Tijuca.....	—	2	—	3	—	13	—	1	1	—	—	—	—	22	—	3	—	—	45
Engenho Novo..	—	1	—	—	—	—	—	2	2	—	—	1	—	82	1	10	—	—	99
Meyer.....	—	2	3	2	—	1	—	—	—	—	—	5	—	164	3	17	—	—	197
<b>Zona Urbana.....</b>	<b>1</b>	<b>31</b>	<b>42</b>	<b>11</b>	<b>—</b>	<b>19</b>	<b>34</b>	<b>32</b>	<b>37</b>	<b>4</b>	<b>1</b>	<b>63</b>	<b>13</b>	<b>1.084</b>	<b>6</b>	<b>147</b>	<b>4</b>	<b>2</b>	<b>1.531</b>
Inhaúma.....	—	5	1	4	—	15	—	—	6	—	—	10	2	383	1	71	1	2	501
Irajá.....	—	12	16	29	1	48	1	12	3	—	—	20	—	515	—	79	—	5	741
Jacarépaguá....	—	—	3	54	—	43	—	5	—	—	—	2	—	39	2	5	—	—	153
Campo Grande..	—	2	1	31	1	55	—	2	14	—	—	6	—	135	5	21	4	2	279
Guaratiba.....	—	—	—	13	1	29	—	5	16	—	—	—	4	7	8	1	—	—	84
Santa Cruz.....	—	5	6	1	1	10	—	6	3	—	—	9	—	70	2	6	—	3	122
Ilhas... {	Paquetá..	—	—	—	—	—	1	—	1	—	—	2	12	22	—	4	—	—	42
	Governador.	—	1	2	2	—	24	—	—	1	—	1	1	28	13	—	7	—	81
<b>TOTAL.</b>	<b>—</b>	<b>1</b>	<b>2</b>	<b>2</b>	<b>—</b>	<b>24</b>	<b>1</b>	<b>—</b>	<b>2</b>	<b>—</b>	<b>1</b>	<b>3</b>	<b>40</b>	<b>35</b>	<b>—</b>	<b>11</b>	<b>—</b>	<b>1</b>	<b>123</b>
<b>Zona Suburbana....</b>	<b>—</b>	<b>25</b>	<b>29</b>	<b>134</b>	<b>4</b>	<b>224</b>	<b>2</b>	<b>30</b>	<b>44</b>	<b>—</b>	<b>1</b>	<b>50</b>	<b>46</b>	<b>1.184</b>	<b>18</b>	<b>194</b>	<b>5</b>	<b>13</b>	<b>2.003</b>
<b>Distrito Federal...</b>	<b>1</b>	<b>56</b>	<b>71</b>	<b>145</b>	<b>4</b>	<b>243</b>	<b>36</b>	<b>62</b>	<b>81</b>	<b>4</b>	<b>2</b>	<b>113</b>	<b>59</b>	<b>2.268</b>	<b>24</b>	<b>341</b>	<b>9</b>	<b>15</b>	<b>3.534</b>


A analyse dos algarismos colligidos no quadro supra demonstra que o numero de logradouros é mais notavel nos suburbios do que na zona considerada urbana (2.003 contra 1.531). O mesmo se verifica em relação á totalidade das ruas e travessas, mais numerosas na zona suburbana do que na urbana (1.184 ruas e 194 travessas contra 1.084 ruas e 147 travessas).

Os districtos suburbanos de Irajá, Inhaúma e Campo Grande e os districtos urbanos do Meyer, Andarahy, São Christovão, Gloria e Espirito Santo são os que possuem maior numero de logradouros, seguindo-se, em ordem

(1) Inclusive o Boulevard 23 de Setembro, no districto do Engenho Velho, e o Boulevard São Christovão, no districto do Andarahy.



**Avenida Beira-mar**



**Bahia de Guanabara**

decrecente, na área suburbana, os districtos de Jacarépaguá, Santa Cruz, Guaratiba, Ilha do Governador e Paquetá; na área urbana, os districtos do Engenho Novo, Engenho Velho, Copacabana, Santa Rita, Lagôa, São José, Gambôa, Gavea, Santo Antonio, Tijuca, Santa Thereza, Sacramento, Sant'Anna e Candelaria. Sofre algumas modificações a ordem de classificação dos varios districtos, tendo-se em vista apenas o numero de ruas. Na zona suburbana, Irajá, Inhaúma e Campo Grande mantêm os mesmos logares, seguindo-se em escala decrescente, Santa Cruz, Jacarépaguá, Paquetá, Ilha do Governador e Guaratiba. Na zona urbana, as modificações são mais notaveis, collocando-se os districtos na seguinte ordem: Meyer, Andarahy, S. Christovão, Engenho Novo, Espirito Santo, Gloria, Copacabana, Engenho Velho, Lagôa, Santa Rita, Gambôa, Gavea, Santo Antonio, São José, Sant'Anna, Santa Thereza, Tijuca, Sacramento e Candelaria.

Em relação ás travessas, o numero desses logradouros nos suburbios obedece quasi exactamente á mesma ordem de classificação dos districtos quanto ao numero de ruas, modificando-se um pouco a escala decrescente nas circumscripções urbanas, onde se destacam com maior numero de travessas os districtos municipaes do Meyer, Espirito Santo, Gloria, São Christovão, Engenho Velho e Engenho Novo.

Fazendo-se o confronto dos algarismos do recenseamento de 1920 com os do inquerito realizado em 1906, encontram-se alterações apreciaveis nos resultados censitarios. Além de notavel accrescimento no numero total de logradouros (3.534 em 1920, contra 1.943, em 1906), verifica-se ainda que, ao contrario do que occorreu no censo de 1920, era em 1906 muito maior o numero de logradouros na zona urbana que na zona suburbana (1.267 contra 676), succedendo o mesmo quanto á totalidade das ruas e travessas arroladas naquella época. A divergencia nos resultados censitarios é, porém, facilmente explicavel pelo extraordinario desenvolvimento das edificações nos suburbios durante o periodo de 1906 a 1920, graças ao augmento e á facilidade dos meios de transporte. Em 1906, o numero de logradouros arrolados em Inhaúma, Irajá e Campo Grande attingia apenas a 309 no primeiro, 81 no segundo e 66 no terceiro. Em 1920, o numero de logradouros nos mesmos districtos elevou-se a 501 em Inhaúma, 741 em Irajá e 279 em Campo Grande.

Convem observar, entretanto, que não figuram na estatistica predial organizada em 1906 mais de 500 logradouros existentes naquelle anno e, provavelmente, excluidos por não estarem oficialmente registrados no cadastro da Prefeitura (1). Feita a inclusão desses logradouros nos respectivos districtos, diminue sensivelmente a differença entre os totaes dos logradouros pertencentes ás duas zonas (urbana e suburbana), mas, apesar disso, persiste ainda a vantagem verificada em favor da primeira zona, mantendo-se tambem a grande differença encontrada entre os totaes dos logradouros nos inqueritos realizados em 1920 e 1906. Em vez de mais 1.591 logradouros em 1920, isto é, a differença entre 3.534 registrados em 1920 e 1.943 arrolados em 1906, verificar-se-á o excesso

(1) Não figuram neste quadro 505 logradouros, assim distribuidos, conforme as notas que se encontram no volume da estatistica predial do recenseamento de 1905: 1 em S. José, 1 em Santo Antonio, 1 na Gloria, 6 na Lagôa, 7 em São Christovão, 19 no Andarahy, 10 no Meyer, 47 em Inhaúma, 45 em Irajá, 52 em Jacarépaguá, 129 em Campo Grande, 122 em Guaratiba e 65 em Santa Cruz.

apenas de 1.086, isto é a diferença entre os algarismos 3.534 e 2.448, correspondentes aos annos de 1920 e 1906.

**Logradouros publicos segundo o recenseamento de 1906**

DISTRICTOS	Adros	Aveni- das	Beccos	Ca- minhos e es- tradas	Cam- pos	La- deiras (Mor- ros e ser- ras)	Largos e praças	Praias	Ruas	Trav- es- sas	Outras deno- mi- nações	Total
Candelaria.....	—	—	3	—	—	—	2	—	14	3	—	22
Santa Rita.....	1	1	12	—	—	11	6	—	33	9	1	74
Sacramento.....	—	—	5	—	—	—	5	—	18	6	—	34
São José.....	—	1	10	—	—	6	10	—	24	11	—	62
Santo Antonio.....	—	2	—	—	—	3	3	—	24	7	—	39
Santa Thereza.....	—	—	—	2	—	6	4	—	30	5	1	48
Gloria.....	—	—	3	—	—	8	6	1	60	12	—	90
Lagôa (1).....	—	1	1	—	—	4	6	2	93	8	—	115
Gavea (1).....	—	—	—	3	—	1	—	3	37	2	—	46
Sant'Anna.....	—	1	2	—	—	—	3	—	24	3	—	33
Gambôa.....	—	—	1	—	—	4	1	—	31	9	—	46
Espirito Santo.....	—	—	1	—	—	1	3	—	72	20	—	97
São Christovão.....	—	—	—	—	—	2	6	4	68	10	—	90
Engenho Velho.....	—	1	1	—	—	—	5	—	69	5	—	81
Andarahy.....	—	1	—	—	—	—	3	—	92	7	—	103
Tijuca.....	—	—	—	11	—	—	1	—	18	2	—	32
Engenho Novo.....	—	1	—	—	—	—	2	—	84	3	—	90
Meyer.....	—	—	1	1	—	—	2	—	145	16	—	165
Inhaúma.....	—	1	3	17	—	—	7	3	248	30	—	309
Irajá.....	—	—	2	32	—	—	9	—	36	1	1	81
Jacarépaguá.....	—	—	—	25	—	1	4	—	9	—	—	395
Campo Grande.....	—	—	—	24	1	—	5	—	36	—	—	66
Guaratiba.....	—	—	—	13	—	—	1	1	6	—	—	21
Santa Cruz.....	—	1	3	12	—	—	6	—	29	2	—	53
Ilha de Paquetá.....	—	—	—	—	—	2	2	14	20	4	—	42
Ilha do Governador.....	—	—	—	28	—	—	2	30	5	—	—	6
TOTAL.....	1	11	48	168	1	49	104	58	1.325	175	3	(2) 1.943


Pelos algarismos apurados em 1906, é a seguinte ordem de classificação dos districtos municipaes quanto ao numero de logradouros: (*área urbana*) Meyer, Lagôa, Andarahy, Espirito Santo, Engenho Novo, São Christovão, Gloria, Engenho Velho, Santa Rita, São José, Santa Thereza, Gambôa, Gavea, Santo Antonio, Sacramento, Sant'Anna, Tijuca e Candelaria; (*área suburbana*) Inhaúma, Irajá, Campo Grande, Ilha do Governador, Santa Cruz, Paquetá, Jacarépaguá e Guaratiba.

O confronto da estatística predial de 1920 com a organizada em 1906 revela em quasi todos os districtos municipaes accrescimos mais ou menos notaveis no numero de logradouros, sobretudo nos districtos suburbanos. Na zona urbana, sómente os districtos de Santa Thereza, Sacramento, Candelaria e Sant'Anna não soffreram alterações favoraveis em 1920, possuindo o primeiro maior numero de logradouros em 1906 (48 contra 39), mantendo o segundo e o terceiro o mesmo numero de logradouros (34 contra 34 em Sacramento e 22 contra 22 na Candelaria) e, finalmente, soffrendo o de Sant'Anna a redução de um

(1) Inclusive Copacabana. (2) Vide nota da pag. IX.



Exposição Internacional do Centenario da Independencia



Faculdade de Medicina — Ministerio da Agricultura

logradouro em 1920 (33 contra 32), o que, talvez, se explique pela alteração ou redução nas áreas das referidas circumscripções administrativas. Na zona suburbana, apenas o districto de Paquetá manteve a mesma quantidade de logradouros (42 contra 42), apresentando todos os outros districtos notaveis accrescimos no numero de seus logradouros.

### DENSIDADE PREDIAL E DOMICILIARIA

O recenseamento da população, levado a effeito na cidade do Rio de Janeiro em 1º de Setembro de 1920, cogitou tambem da estatistica predial. Para facilitar a execução do inquerito demographico e realizar conjuncta e convenientemente a estatistica predial, houve o previo cuidado de levantar uma planta ou carta censitaria dos logradouros comprehendidos nas varias circumscripções municipaes com a indicação de todos os predios existentes em cada um dos districtos, urbanos e suburbanos. Baseia-se, pois, a estatistica predial ora divulgada, não só nas informações registradas nas cadernetas dos agentes recenseadores, como tambem no cadastro topographico organizado pela secção de cartographia da Directoria Geral de Estatistica.

Pelos elementos constantes das cadernetas demographicas e, posteriormente, confrontados com as indicações fornecidas pela carta censitaria, existiam em 1920, no Districto Federal, 129.632 predios e 128.961 domicilios.

Considerados os predios conforme as suas condições de habitabilidade, estavam occupados 125.887 (97,11 %), desoccupados 2.435 (1,88 %), em construcção e reconstrucção 890 (0,69%) e em ruinas 420 (0,32%) (1). Calculando a densidade predial e domiciliaria de accordo com os algarismos apurados pelo censo, sem exclusão dos predios inhabitaveis (desoccupados, em construcção ou reconstrucção e em ruinas), obtêm-se as porcentagens de 8,85 e 8,90 habitantes para cada predio e para cada domicilio. Esses coefficients são inferiores aos verificados em 1906, o que se explica pelo facto de ter havido, no periodo de 1906 a 1920, um accrescimento do numero de predios e de domicilios na proporções de 53,6 % e 54,1 % e apenas ter progredido a população na proporção de 42,5 %.

Excluidos do calculo os predios inhabitaveis, eleva-se a densidade predial no anno de 1920 a 8,94 habitantes em cada predio, taxa tambem inferior á encontrada em 1906 (9,77 habitantes por predio) e igualmente justificada pelo maior augmento proporcional do numero de predios comparativamente com o progresso relativo da população.

Annos	Numero de habitantes	Accrescimo absoluto e relativo	Numero de predios	Accrescimo absoluto e relativo	Numero de domicilios	Accrescimo absoluto e relativo
1920.....	(2) 1.147.599	342.264	129.632	45.257	128.961	45.275
1906.....	(2) 805.335	42,5 %	84.375	53,6 %	83.686	54,1 %

Os algarismos comparados no quadro seguinte estabelecem o paralelo entre os resultados censitarios obtidos em 1920 e 1906, registrando, em cada um dos districtos municipaes, urbanos e suburbanos, não só a população terrestre,

(1) Vide quadros geraes, pags. 4 e 5. (2) População terrestre.


como tambem o numero de predios e domicilios, com os respectivos coefficients da densidade predial e domiciliaria.

**Densidade predial e domiciliaria em 1906 e 1920**


DISTRICTOS	EM 1906			1920			DENSIDADE			
	Po- pulação	Numero de predios	Numero de domi- cilios	Po- pulação	Numero de predios	Numero de domi- cilios	EM 1906		EM 1920	
							Predial	Domi- ciliaria	Predial	Domi- ciliaria
Candelaria.....	4.454	1.235	695	3.962	938	476	3,61	6,41	4,22	8,32
Santa Rita.....	45.929	2.557	2.521	38.164	2.922	3.074	17,96	18,22	13,06	12,42
Sacramento.....	24.612	2.887	2.914	27.370	2.819	2.598	8,52	8,45	9,71	10,54
São José.....	42.980	1.776	2.053	27.714	1.640	1.754	24,20	20,93	16,90	15,80
Santo Antonio....	38.996	2.779	3.081	49.325	3.442	4.240	14,03	12,66	14,33	11,63
Santa Thereza....	7.971	816	1.035	8.326	755	796	9,42	7,70	11,03	10,46
Gloria.....	57.477	5.326	5.573	68.330	5.711	6.067	10,79	10,31	11,96	11,26
Lagôa.....	47.992	5.535	5.351	57.558	6.337	6.213	8,59	8,97	9,08	9,26
Gavea.....	12.570	1.302	1.282	15.270	1.849	1.850	9,65	9,80	8,26	8,25
Copacabana.....	—	—	—	22.761	2.913	2.792	—	—	7,81	8,15
Sant' Anna.....	37.266	2.774	2.885	40.632	3.337	3.574	13,43	12,92	12,18	11,37
Gambôa.....	42.049	3.415	3.625	50.699	4.091	4.382	12,31	11,60	12,39	11,57
Espirito Santo....	57.682	6.258	6.160	77.798	8.127	8.377	9,22	9,36	9,57	9,29
São Christovão...	45.098	4.133	4.035	59.332	6.152	5.990	10,91	11,04	9,64	9,91
Engenho Velho...	37.695	4.147	3.883	48.948	5.295	5.109	9,09	9,71	9,24	9,58
Andarahy.....	48.556	5.817	5.693	84.171	10.537	10.361	8,35	8,53	7,99	8,12
Tijuca.....	7.703	933	859	11.484	1.290	1.255	8,26	8,97	8,90	9,15
Engenho Novo....	28.422	3.074	3.005	41.727	4.920	4.838	9,25	9,46	8,48	8,62
Meyer.....	34.476	4.222	4.224	57.252	7.184	6.983	8,16	8,16	7,97	8,20
<b>Zona Urbana.....</b>	<b>621.933</b>	<b>59.066</b>	<b>58.924</b>	<b>790.823</b>	<b>80.259</b>	<b>80.729</b>	<b>10,53</b>	<b>10,55</b>	<b>9,85</b>	<b>9,80</b>
Inhaúma.....	67.478	9.043	8.998	131.886	17.310	17.187	7,46	7,50	7,62	7,67
Irajá.....	27.406	4.241	4.200	99.586	14.745	14.395	6,46	6,52	6,75	6,92
Jacarépaguá....	14.980	1.727	1.661	19.751	3.069	2.937	8,67	9,02	6,44	6,72
Campo Grande....	31.248	4.093	3.905	52.405	6.744	6.610	7,62	8,00	7,77	7,93
Guaratiba.....	17.928	2.788	2.868	23.609	3.118	3.044	6,43	6,25	7,57	7,76
Santa Cruz.....	15.380	1.903	1.844	16.506	2.411	2.308	8,08	8,34	6,85	7,15
Ilhas	Paqueta.....	—	—	2.916	437	368	—	—	6,67	7,92
	Governador....	—	—	8.785	1.292	1.181	—	—	6,80	7,44
	Outras.....	—	—	1.332	247	202	—	—	5,39	6,59
<b>TOTAL...</b>	<b>8.982</b>	<b>1.509</b>	<b>1.286</b>	<b>13.033</b>	<b>1.976</b>	<b>1.751</b>	<b>5,95</b>	<b>6,98</b>	<b>6,60</b>	<b>7,44</b>
<b>Zona Suburbana.....</b>	<b>183.402</b>	<b>25.309</b>	<b>24.762</b>	<b>356.776</b>	<b>49.373</b>	<b>48.232</b>	<b>7,25</b>	<b>7,41</b>	<b>7,23</b>	<b>7,40</b>
<b>Distrito Federal.....</b>	<b>805.335</b>	<b>84.375</b>	<b>83.686</b>	<b>1.147.599</b>	<b>129.632</b>	<b>128.961</b>	<b>9,54</b>	<b>9,62</b>	<b>8,85</b>	<b>8,90</b>

O confronto dos recenseamentos de 1906 e 1920 revela as seguintes alterações na densidade predial e domiciliaria das varias circumscripções municipaes:

Na *zona urbana*, — augmento da densidade predial e domiciliaria em 6 districtos (Candelaria, Sacramento, Santa Thereza, Gloria, Lagôa e Tijuca); accrescimento da densidade predial e redução da densidade domiciliaria em 4 districtos (Santo Antonio, Gambôa, Espirito Santo e Engenho Velho); diminuição da densidade, predial e domiciliaria, em 7 districtos (Santa Rita, São José, Gavea, Sant'Anna, São Christovão, Andarahy e Engenho Novo);



Jardim da Gloria



Bairro do Flamengo



finalmente, redução da densidade predial e aumento da densidade domiciliaria no districto do Meyer.

Na *zona suburbana*, — aumento da densidade predial e domiciliaria em 4 districtos (Inhaúma, Irajá, Guaratiba e Ilhas); diminuição da densidade predial e domiciliaria em 2 districtos (Jacarépaguá e Santa Cruz); aumento da densidade predial e redução da densidade domiciliaria em 1 districto (Campo Grande).

A menor densidade predial e domiciliaria nos districtos urbanos de Santa Rita e S. José “se explica pela grande valorização dos terrenos nesse trecho da cidade, completamente transformado após a abertura da Avenida Rio Branco e o desaparecimento dos casebres e domicilios collectivos que alli existiam e eram habitados antigamente por numerosos individuos das classes proletarias. Não succedeu o mesmo no districto de Sacramento, — visinho dos outros dois districtos quasi exclusivamente commerciaes, — porque é na sua maior parte aquella circumscripção occupada por habitações e casas de negocio da numerosa colonia syria, já representada no Districto Federal, segundo o recenseamento de 1920, por mais de 6.000 habitantes” (1).

O progresso do commercio e das industrias no centro da cidade, a par da grande valorização dos terrenos, forçosamente deve ter concorrido para deslocar do districto de Sant’Anna muitas familias das classes menos favorecidas, outr’ora assás numerosas nos domicilios collectivos e nas casas terreas existentes na mesma circumscripção urbana. Os algarismos da estatistica predial mostram a redução dos domicilios collectivos de 223, em 1906, a 158, em 1920, sendo provavel tambem que tenham desaparecido parte das 47 avenidas (com 466 casas) e quasi todas as 18 estalagens (com 274 casinhas) arroladas no inquerito municipal de 20 de Setembro de 1906 e, talvez, substituidas hoje por estabelecimentos commerciaes e fabris de dous ou mais pavimentos. Além disso, para explicar a menor densidade predial e domiciliaria em 1920, deve-se levar ainda em conta que o numero de habitantes no districto de Sant’Anna cresceu, no periodo de 1906 a 1920, na proporção de 9 %, tendo augmentado, proporcionalmente, no mesmo espaço de tempo, o numero de predios e domicilios em cerca de 20 % e 24 %, isto é, um acrescimo de mais do duplo do progresso relativo da população districtal (37.266 habitantes, 2.774 predios e 2.885 domicilios, em 1906, contra 40.632 habitantes, 3.337 predios e 3.574 domicilios, em 1920).

A diminuição da densidade predial e domiciliaria no districto da Gavea justifica-se, não só pelo desmembramento de parte desta circumscripção para constituir com outra parte do districto da Lagôa o districto de Copacabana (2), como tambem pela grande differença entre os accrescimos relativos da população, no periodo de 1906 a 1920 (21,48 %), e o dos predios e domicilios, no mesmo interregno (42,01 % e 44,31 %).

Apezar da redução na respectiva área, houve acrescimo da densidade predial e domiciliaria no districto da Lagôa (9,08 e 9,26 habitantes por predio e domicilio, em 1920, contra 8,59 e 8,97 habitantes por predio e domicilio, em 1906). No novo districto de Copacabana, identicos coefficientes attingiram, em 1920, a 7,81 e 8,15 habitantes em cada predio e em cada domicilio.

(1) *População do Rio de Janeiro* (Districto Federal). — Vol. II, 1ª parte, pag. XXII.

(2) Districto creado pelo decreto nº 1.693, de 5 de Agosto de 1915.


Além da maior porcentagem de accrescimento no numero de predios e domicilios em relação ao augmento proporcional do numero de habitantes, concorreu tambem, indirectamente, para diminuir na Gavea a densidade predial e domiciliaria, em 1920, o desenvolvimento das industrias no Districto Federal, causando o deslocamento de parte da população operaria daquelle districto para outras circumscrições onde se tem expandido a producção fabril, até bem pouco tempo limitada, no tocante á fabricaçção de tecidos, aos bairros da Gavea e São Christovão. É essa tambem uma das razões por que baixou nesse ultimo districto a densidade da população nos respectivos predios e domicilios (9,64 e 9,91 habitantes por predio e domicilio, em 1920, contra 10,91 e 11,04 habitantes por predio e domicilio, em 1906). A desharmonia entre o accrescimento relativo do numero de habitantes e o augmento proporcional do numero de predios e domicilios é, entretanto, sufficiente para explicar a baixa da densidade, predial e domiciliaria, verificada no districto de São Christovão. No periodo de 1906 a 1920, augmentou nesse districto a população em cerca de 32 %, operando-se no mesmo espaço de tempo o augmento do numero de predios e domicilios em cerca de 49 e 47 %.

Quanto aos districtos de Andarahy, Engenho Novo e Meyer, é ainda o notavel accrescimento proporcional do numero de predios e domicilios, comparativamente com o augmento relativo em menor escala das respectivas populações, a causa principal da redução observada no coefficiente da densidade. No intervallo de 1906 a 1920, o numero de habitantes nos districtos de Andarahy, Engenho Novo e Meyer progrediu na razão de 73, 47 e 66 %, respectivamente; no mesmo interregno o numero de predios e domicilios elevou-se em cada um dos tres districtos na proporção de 81 e 82 % no primeiro, 60 e 61 % no segundo, e 70 e 65 % no terceiro.

Sómente o districto do Meyer apresenta pouco maior densidade domiciliaria, em 1920, o que deve correr por conta do numero muito menor de domicilios collectivos recenseados nesse districto, em relação á quantidade de domicilios da mesma especie arrolados nos outros dous (26 domicilios collectivos no Meyer, contra 79 no Andarahy e 82 no Engenho Novo). Os algarismos da estatistica predial de 1906 corroboram e confirmam esta conclusão, registrando os totaes de 76 domicilios collectivos no Andarahy, 39 no Engenho Novo e 62 no Meyer.

O avanço e a disseminação da população no territorio dos subúrbios contribuem, de facto, para reduzir, progressivamente, no centro da cidade e até mesmo nos districtos urbanos mais remotos, as habitações collectivas de certa natureza, taes como as estalagens, os cortiços e outros estabelecimentos mais ou menos semelhantes, substituidos, em geral, por avenidas, pensões, casas de commodos, etc. É essa, aliás, a regra em toda parte. Em compensação, crescem em numero e tamanho, no centro urbano e nos arrabaldes visinhos, as habitações collectivas destinadas á hospedagem mais confortavel, taes como, os grandes hotéis, as pensões familiares e aristocraticas, os apartamentos mobiliados e outros domicilios do mesmo genero, — o que explica o facto de não diminuirem os domicilios collectivos na mesma proporção em que augmentam as residencias particulares.

Compreende-se bem que os grandes hotéis e as pensões de luxo, em numero assás reduzido, embora com muitas accomodações, não podem concorrer ainda para augmentar no Rio de Janeiro a densidade domiciliaria, porquanto é



Praia de Botafogo



Avenida Beira-Mar

obvio que nem todos os municipes estão em condições de habitar essas casas e nem sempre terão ellas completas as respectivas lotações, não supprindo esses estabelecimentos de residencia collectiva, quer em numero de edificios quer na quantidade de habitantes, o desfalque causado pela progressiva redução das outras habitações collectivas, muito mais modestas, porém mais accessiveis e, por isso, em geral mais densamente povoadas.

O progresso da industria e do commercio no districto de Santo Antonio, a par da notavel diminuição dos domicilios collectivos, explica a menor densidade domiciliar verificada nessa circumscripção no periodo de 1906 a 1920 (12,66 contra 11,63 habitantes por domicilio). No anno de 1906, existiam no districto de Santo Antonio apenas 56 fabricas e 303 (1) casas de negocio, attingindo a 355 o numero dos domicilios collectivos. Em 1920, os estabelecimentos fabris e commerciaes eram representados no mesmo districto por 265 fabricas e 702 casas de negocio, baixando a 307 o numero de domicilios collectivos.

As pequenas diferenças para menos na densidade domiciliar dos districtos da Gambôa, do Espirito Santo e do Engenho Velho (11,60, 9,36 e 9,71 habitantes por domicilio, em 1906, contra 11,57, 9,29 e 9,58 habitantes por domicilio, em 1920) se justificam tambem pela diminuição dos domicilios collectivos e pelo augmento concomitante das casas de negocio, pouco influindo o desenvolvimento industrial. Em 1906, havia nas tres alludidas circumscripções apenas 180, 314 e 124 casas de negocio e 296, 192 e 136 domicilios collectivos, respectivamente. Em 1920, existiam 320 casas de negocio e 188 domicilios collectivos, no districto da Gambôa, 531 casas de negocio e 193 domicilios collectivos no districto do Espirito Santo e 427 casas de negocio e 113 domicilios collectivos no districto do Engenho Velho.

Do exposto, deve-se concluir que é assás razoavel a redução da densidade predial e domiciliar, na área urbana, de 10,53 e 10,55 habitantes por predio e domicilio, em 1906, a 9,85 e 9,80 habitantes por predio e domicilio, em 1920; sobretudo levando em conta que o accrescimento relativo dos predios e domicilios, na zona urbana, corresponde, respectivamente, a mais de 35 e 37 %, ao passo que o augmento proporcional dos habitantes não vae além de 27 %.

Na zona suburbana, sómente dous districtos (Jacarépaguá e Santa Cruz) apresentam, em 1920, menor densidade predial e domiciliar que em 1906. É ainda o maior accrescimento relativo do numero de predios e domicilios, comparativamente com o menor augmento proporcional do numero de habitantes, que justifica a redução dos coefficients de densidade dos predios e domicilios nos dous alludidos districtos. No districto de Jacarépaguá, além da ampliação da respectiva área (215, k<sup>2</sup> 786, em 1906, para 216, k<sup>2</sup> 750, em 1920), houve notavel augmento do numero de predios e domicilios em contraste com o accrescimento muito menor da sua população. Em numeros proporcionaes, corresponde o augmento predial e domiciliar a 78 e 77 %, attingindo apenas 32 % o augmento do numero de habitantes. No districto de Santa Cruz occorreu o mesmo, sendo mais evidente o augmento relativo do numero de predios e domicilios, comparativamente com o accrescimento proporcional da população (27 % e 25 %, em relação aos predios e domicilios, e apenas 7 %, quanto á população).

(1) *Recenseament do Rio de Janeiro (Districto Federal)*, realizado em 20 de Setembro de 1906, «Estatística predial e domiciliaria», pag. 390. Nessa estatística os estabelecimentos commerciaes estão incluídos na columna referente á applicação predial mixta (domicilio e negocio).

Na zona suburbana, considerada em conjunto, as densidades predial e domiciliaria, encontradas em 1920, são quasi identicas ás verificadas em 1906 (7,23 e 7,40 habitantes por predio e domicilio, em 1920, contra 7,25 e 7,41 habitantes por predio e domicilio, em 1906). Para essa identidade concorreu o augmento notavel e uniforme do numero de habitantes, de predios e de domicilios em quasi toda a área dos suburbios (94,53%, 95,08% e 94,78%, respectivamente).

A analyse dos Algarismos censitarios, referentes ás duas zonas (urbana e suburbana), demonstra, portanto, que é assás razoavel a densidade verificada nos predios e domicilios, recenseados no Districto Federal em 1920, achando-se esse coefferente de perfeito accôrdo com o desenvolvimento populacionista e predial do Rio de Janeiro.


Eis, segundo os recenseamentos de 1906 e 1920, os accrescimos absolutos e relativos da população, dos predios e domicilios nas varias circumscripções do Districto Federal.

**Augmento absoluto e relativo, do numero de habitantes, de predios e de domicilios no periodo de 1906 a 1920**

DISTRICTOS	NUMERO DE HABITANTES				NUMERO DE PREDIOS				NUMERO DE DOMICILIOS				
	EM		ACCRESCI MO PERIODO		EM		ACCRESCI MO PERIODO		EM		ACCRESCI MO PERIODO		
	1906	1920	Abso luto	Relati vo %	1906	1920	Abso luto	Relati vo %	1906	1920	Abso luto	Relati vo %	
Candelaria ....	4.454	3.962	— 492	— 11,05	1.235	936	— 297	— 24,05	695	476	— 219	— 31,51	
Santa Rita.....	45.929	38.164	— 7.765	— 16,91	2.557	2.922	365	14,27	2.521	3.074	553	21,94	
Sacramento....	24.612	27.370	2.758	11,21	2.887	2.819	— 68	— 2,36	2.914	2.598	— 316	— 10,84	
São José.....	42.980	27.714	— 15.266	— 35,52	1.776	1.640	— 136	— 7,66	2.053	1.754	— 299	— 14,56	
Santo Antonio.	38.996	49.325	10.329	26,49	2.779	3.442	663	23,86	3.081	4.240	1.159	37,62	
Santa Thereza.	7.971	8.326	355	4,45	846	755	— 91	— 10,76	1.035	796	— 239	— 23,09	
Gloria.....	57.477	68.330	10.853	18,88	5.326	5.711	385	7,23	5.573	6.057	494	8,86	
Lagôa.....	47.992	57.558	9.566	19,93	5.585	6.337	752	13,46	5.351	6.213	862	16,11	
Gavea.....	12.570	15.270	2.700	21,48	1.302	1.849	547	42,01	1.282	1.850	568	44,31	
Copacabana....	—	22.761	22.761	—	—	2.913	2.913	—	—	2.792	2.792	—	
Sant' Anna....	37.266	40.632	3.366	9,03	2.774	3.337	563	20,30	2.885	3.574	689	23,88	
Gambôa.....	42.049	50.699	8.650	20,57	3.415	4.091	676	19,80	3.625	4.382	757	20,88	
Espirito Santo	57.682	77.798	20.116	34,87	6.258	8.127	1.869	29,87	6.160	8.377	2.217	35,99	
São Christovão	45.098	59.332	14.234	31,56	4.133	6.152	2.019	48,85	4.035	5.990	1.905	46,63	
Engenho Velho	37.695	48.948	11.253	29,85	4.147	5.295	1.148	27,68	3.883	5.109	1.226	31,57	
Andaraý.....	48.556	84.171	35.615	73,35	5.817	10.537	4.720	81,14	5.693	10.361	4.668	82,00	
Tijuca.....	7.708	11.484	3.776	48,99	933	1.290	357	38,26	859	1.255	396	46,10	
Eugenho Novo	28.422	41.727	13.305	46,81	3.074	4.920	1.846	60,05	3.005	4.838	1.833	61,00	
Meyer.....	34.476	57.252	22.776	65,06	4.222	7.184	2.962	70,16	4.224	6.983	2.759	65,32	
<b>Zona Urbana....</b>	<b>621.933</b>	<b>790.823</b>	<b>168.890</b>	<b>27,16</b>	<b>59.066</b>	<b>80.259</b>	<b>21.193</b>	<b>35,88</b>	<b>58.924</b>	<b>80.729</b>	<b>21.805</b>	<b>37,01</b>	
Inhaúma.....	67.478	131.886	64.408	95,45	9.043	17.310	8.267	91,42	8.993	17.187	8.189	91,01	
Irajá.....	27.406	99.586	72.180	263,37	4.241	14.745	10.504	247,68	4.200	14.395	10.195	242,74	
Jacarépaguá..	14.980	19.751	4.771	31,85	1.727	3.069	1.342	77,71	1.661	2.937	1.276	76,82	
Campo Grande	31.248	52.405	21.157	67,71	4.098	6.744	2.646	64,57	905	6.610	2.705	69,27	
Guaratiba.....	17.928	23.609	5.681	31,69	2.788	3.118	330	11,84	2.868	3.044	176	6,14	
Santa Cruz....	15.380	16.506	1.126	7,32	1.903	2.411	508	26,69	1.844	2.308	464	25,16	
Ilhas	Governador	—	2.916	2.916	—	—	437	437	—	—	368	368	—
	Paquetá....	—	8.785	8.785	—	—	1.292	1.292	—	—	1.181	1.181	—
	Outras....	—	1.332	1.332	—	—	247	247	—	—	202	202	—
	<b>TOTAL.</b>	<b>8.982</b>	<b>13.033</b>	<b>4.051</b>	<b>45,10</b>	<b>1.509</b>	<b>1.976</b>	<b>467</b>	<b>30,95</b>	<b>1.286</b>	<b>1.751</b>	<b>465</b>	<b>36,16</b>
<b>Zona Suburbana...</b>	<b>183.402</b>	<b>356.776</b>	<b>173.374</b>	<b>94,53</b>	<b>25.309</b>	<b>49.373</b>	<b>24.064</b>	<b>95,08</b>	<b>24.762</b>	<b>48.232</b>	<b>23.470</b>	<b>94,78</b>	
<b>Diactrio Federal..</b>	<b>805.335</b>	<b>1.147.599</b>	<b>342.264</b>	<b>42,50</b>	<b>84.375</b>	<b>129.632</b>	<b>45.257</b>	<b>53,64</b>	<b>83.686</b>	<b>128.961</b>	<b>45.275</b>	<b>54,10</b>	



Igreja da Gloria do Outeiro



Bairro de Santa Thereza

Na estatística de 1906, as maiores médias da densidade, predial e domiciliaria, correspondem aos districtos urbanos de São José e Santa Rita (24,20 e 20,93 habitantes por predio e domicilio, no primeiro, e 17,96 e 18,22 habitantes por predio e domicilio, no segundo). Encontra-se a menor média da densidade predial no districto da Candelaria (3,61 habitantes por predio), verificando-se a mais fraca densidade domiciliaria no districto suburbano de Guaratiba (6,25 habitantes por domicilio).

A diminuição da área no districto de São José e a consequente condensação demographica explicam razoavelmente o coefficiente registrado nessa circumscripção municipal. A baixa densidade predial no districto da Candelaria está ligada á valorização dos terrenos na mesma circumscripção, onde a maioria dos predios é, em geral, monopolizada pelo commercio e pelas industrias. "A abertura da Avenida Central restringiu muito o numero de predios existentes nos districtos da Candelaria, do Sacramento e de São José. Dahi resultou, não só a diminuição da área occupada por estas circumscripções civis, como ainda a redução do numero de habitantes, desalojados na sua maior parte pelas demolições exigidas para o alinhamento da avenida e o alargamento de ruas collateraes" (1).

Na zona suburbana, as maiores médias da densidade, predial e domiciliaria, correspondem ao districto de Jacarépaguá (8,67 e 9,02 habitantes por predio e domicilio), justamente a localidade dos suburbios onde foram menores os mesmos coefficientes em 1920 (6,44 e 6,72 habitantes por predio e domicilio), facto este já bem explicado a proposito do estudo das médias verificadas, nesse anno, na zona suburbana.

No districto de Guaratiba, onde se registrou, em 1906, a menor densidade domiciliaria e onde tambem se verificou, no mesmo anno, fraca densidade predial, operou-se modificação assás favoravel em 1920: as densidades médias se elevaram a 7,57 e 7,76 habitantes em cada predio e em cada domicilio, excedendo notavelmente os coefficientes da maior parte dos districtos suburbanos. Na estatística predial de 1920, o districto de Guaratiba occupa o terceiro lugar quanto á densidade predial, inferior apenas ás médias dos districtos de Inhaúma e Campo Grande, e o segundo lugar quanto á densidade domiciliaria, inferior apenas á do districto de Campo Grande; tendo sido este, nos suburbios, o districto que registrou maior numero proporcional de habitantes, quer em relação aos predios, quer em relação aos domicilios, conforme demonstram os numeros relativos comparados no quadro da pagina XII.

Para estabelecer o confronto da densidade predial e domiciliaria em 1920 com identicos coefficientes em épocas anteriores, é preciso reconstituir, como foi feito por occasião do inquerito de 1906, a divisão parochial subsistente em 1890, afim de averiguar, no periodo de 1838 a 1920, as modificações da densidade dos predios e domicilios em cada uma das freguezias hoje correspondentes aos districtos municipaes.

Nos dous quadros seguintes encontram-se os algarismos referentes á densidade da população do Rio de Janeiro, por predio e domicilio, segundo os recenseamentos de 1838, 1870, 1872, 1890, 1906 e 1920.

(1) *Recenseamento do Rio de Janeiro (Districto Federal) realizado em 20 de Setembro de 1906*, pag. 24.

## Densidade predial do Rio de Janeiro

FREGUEZIAS	1838			1870			População
	População	Numero de predios	Densidade da população por predio	População	Numero de predios	Densidade da população por predio	
Candelaria.....	10.113	1.153	8,77	9.239	1.175	7,86	9.818
São José.....	14.410	1.647	8,75	20.220	1.876	10,78	20.010
Santa Rita.....	14.557	2.056	6,95	23.810	2.619	9,09	30.865
Sacramento.....	24.256	3.322	7,30	24.429	3.303	7,40	26.909
Gloria.....	6.568	982	6,69	18.624	1.920	9,70	22.135
Sant'Anna.....	15.773	2.499	6,31	32.686	3.362	9,72	38.446
Santo Antonio.....	—	—	—	17.427	1.642	10,61	20.629
Espirito Santo.....	—	—	—	10.796	1.323	8,16	13.793
Eugenho Velho.....	8.166	1.212	6,74	13.195	1.429	9,23	15.428
Lagôa.....	3.319	512	6,48	11.304	1.373	8,23	13.447
Gavea.....							
São Christovão.....	—	—	—	9.272	1.367	6,78	10.833
Eugenho Novo.....	—	—	—	—	—	—	—
Irajá.....	5.034	430	11,71	5.746	933	6,16	5.782
Jacarépaguá.....	7.302	647	11,29	7.633	909	8,40	7.993
Inhaúma.....	3.091	333	9,28	7.190	964	7,46	7.220
Guaratiba.....	9.385	815	11,52	6.918	1.124	6,15	7.091
Campo Grande.....	7.519	767	9,80	9.593	1.312	7,31	9.686
Santa Cruz.....	3.677	237	15,51	3.445	409	8,42	2.631
Ilha do Governador.....	2.391	262	9,14	2.594	415	6,25	2.782
Ilha de Paquetá.....	1.517	142	10,68	1.260	224	5,63	1.333
TOTAL.....	137.078	17.056	8,04	235.381	27.679	8,50	266.831

## Densidade domiciliar do Rio de Janeiro

FREGUEZIAS	1838			1870			População
	População	Numero de domicilios	Densidade da população por domicilio	População	Numero de domicilios	Densidade da população por domicilio	
Candelaria.....	10.113	1.289	7,85	9.239	1.406	6,57	9.818
São José.....	14.410	2.094	6,88	20.220	3.773	5,36	20.010
Santa Rita.....	14.557	2.061	7,06	23.810	4.351	5,47	30.865
Sacramento.....	24.256	3.843	6,31	24.429	5.788	4,22	26.909
Gloria.....	6.568	854	7,69	18.624	3.146	5,92	22.135
Sant'Anna.....	15.773	2.528	6,24	32.686	5.461	5,99	38.446
Santo Antonio.....	—	—	—	17.427	3.495	4,99	20.629
Espirito Santo.....	—	—	—	10.796	1.972	5,47	13.793
Eugenho Velho.....	8.166	856	9,54	13.195	2.143	6,16	15.428
Lagôa.....	3.319	392	8,47	11.304	1.683	6,72	13.447
Gavea.....							
São Christovão.....	—	—	—	9.272	1.574	5,89	10.833
Eugenho Novo.....	—	—	—	—	—	—	—
Irajá.....	5.034	305	16,50	5.746	984	5,84	5.782
Jacarépaguá.....	7.302	640	11,41	7.633	984	7,66	7.993
Inhaúma.....	3.091	335	9,23	7.190	935	7,69	7.220
Guaratiba.....	9.385	811	11,57	6.918	1.145	6,04	7.091
Campo Grande.....	7.519	698	10,77	9.593	1.339	7,16	9.686
Santa Cruz.....	3.677	239	15,38	3.445	417	8,26	2.631
Ilha do Governador.....	2.391	247	9,68	2.594	414	6,27	2.782
Ilha de Paquetá.....	1.517	164	9,25	1.260	190	6,63	1.333
TOTAL.....	137.078	17.356	7,90	235.381	41.200	5,71	266.831



em diversas épocas (1838 - 1920)

1872		1890			1906			1920		
Numero de predios	Densidade da população por predio	População	Numero de predios	Densidade da população por predio	População	Numero de predios	Densidade da população por predio	População	Numero de predios	Densidade da população por predio
1.499	6,55	9.701	1.165	8,34	4.454	1.235	3,61	3.962	938	4,22
1.871	10,69	40.014	1.988	20,13	44.878	1.931	22,54	29.697	1.820	16,32
2.669	11,56	43.805	2.568	17,06	45.929	2.537	17,96	38.164	2.922	13,06
3.403	7,91	30.663	3.320	9,23	24.612	2.867	8,53	27.370	2.819	9,71
1.950	11,35	44.105	3.327	13,25	59.102	5.486	10,77	70.027	5.865	11,94
3.468	11,09	67.533	4.858	13,90	79.315	6.189	12,82	91.331	7.428	12,30
1.667	12,37	37.660	2.157	17,45	42.009	3.107	13,52	52.472	3.727	14,08
2.250	6,13	31.389	4.173	7,52	59.117	6.401	9,24	79.297	8.263	9,60
2.283	6,76	36.988	4.287	8,62	91.494	10.518	8,67	140.930	16.710	8,43
1.171	11,48	33.453	3.130	10,69	60.742	6.914	8,79	95.857	11.129	8,61
1.852	5,85	22.202	2.326	9,54	45.098	4.133	10,91	59.332	6.152	9,64
—	—	27.873	3.774	7,38	62.898	7.295	8,62	98.979	12.104	8,18
921	6,28	13.130	1.753	7,49	27.410	4.243	6,46	99.591	14.746	6,75
1.114	7,18	16.070	1.422	11,30	17.265	2.049	8,43	23.156	3.451	6,71
1.133	6,37	17.448	2.586	6,74	68.557	9.198	7,45	133.213	17.556	7,59
1.201	5,90	12.654	1.371	9,22	17.928	2.788	6,43	23.609	3.118	7,57
1.467	6,60	15.950	2.023	7,88	31.248	4.098	7,63	52.405	6.744	7,77
353	7,45	10.954	1.322	8,28	15.380	1.903	8,08	16.506	2.411	6,85
432	6,44	3.991	692	5,76	5.616	980	5,73	8.785	1.292	6,80
214	6,23	2.709	336	8,05	2.283	372	6,14	2.916	437	6,67
30.918	8,63	518.292	48.576	10,66	805.335	84.375	9,54	1.147.599	129.632	8,85

ro em diversas épocas (1838 - 1920)

1872		1890			1906			1920		
Numero de Domicilios	Densidade da população por domicilio	População	Numero de domicilios	Densidade da população por domicilio	População	Numero de domicilios	Densidade da população por domicilio	População	Numero de domicilios	Densidade da população por domicilio
1.745	5,63	9.701	575	16,87	4.454	695	6,41	3.962	476	8,32
3.118	6,42	40.014	4.083	9,80	44.878	2.335	19,22	29.697	1.944	15,28
4.425	6,98	43.805	4.514	9,70	45.929	2.521	18,22	38.164	3.074	12,42
5.092	5,28	30.663	5.400	5,67	24.612	2.914	8,45	27.370	2.598	10,54
3.583	6,18	44.105	5.779	7,63	59.102	5.736	10,30	70.027	6.229	11,24
7.597	5,06	67.533	10.345	6,52	79.315	6.510	12,18	91.331	7.956	11,48
3.447	5,98	37.660	6.536	5,76	42.009	3.489	12,04	52.472	4.541	11,56
2.469	5,60	31.389	6.051	5,18	59.117	6.342	9,32	79.297	8.520	9,31
2.385	6,47	36.988	5.794	6,38	91.494	10.123	9,04	140.930	16.324	8,63
1.918	7,01	33.453	4.225	7,92	60.742	6.659	9,12	95.857	10.884	8,81
1.702	6,36	22.202	3.309	6,70	45.098	4.085	11,04	59.332	5.990	9,91
—	—	27.873	4.008	6,95	62.898	7.229	8,70	98.979	11.821	8,37
921	6,28	13.130	1.704	7,70	27.410	4.201	6,53	99.591	14.396	6,92
1.106	7,23	16.070	1.429	11,24	17.265	1.947	8,87	23.156	3.309	7,00
1.110	6,50	17.448	2.421	7,20	68.557	9.140	7,50	133.213	17.388	7,66
1.186	5,98	12.654	1.378	9,18	17.928	2.868	6,25	23.609	3.044	7,76
1.467	6,60	15.950	2.021	7,89	31.248	3.905	8,00	52.405	6.610	7,93
335	7,85	10.954	1.303	8,40	15.380	1.844	8,34	16.506	2.308	7,15
423	6,58	3.991	614	6,50	5.616	837	6,71	8.785	1.181	7,44
182	7,32	2.709	318	8,51	2.283	306	7,46	2.916	368	7,92
44.211	6,04	518.292	71.807	7,21	805.335	83.686	9,62	1.147.599	128.961	8,90

Os dados estatísticos ora confrontados revelam o augmento progressivo da densidade predial no Rio de Janeiro (Districto Federal) até 1890, accrescimo indicado pelos seguintes coefficients quanto ao numero de habitantes: 8,04 em 1838; 8,50 em 1870; 8,63 em 1872 e 10,66 em 1890. O recenseamento municipal effectuado 14 annos depois, em 1906, apurou apenas 9,54 habitantes por predio, baixando essa proporção a 8,85 no censo ultimamente levado a effecto na capital da Republica, em 1 de Setembro de 1920.

Relativamente á densidade domiciliaria, houve tambem algumas variações nas porcentagens referentes ao periodo de 1838 a 1920. O numero de habitantes por domicilio baixou de 7,90, em 1838, a 5,71, em 1870, para elevar-se, nova e progressivamente, a 6,04 em 1872, a 7,21 em 1890, a 9,62 em 1906 e, finalmente, reduzir-se a 8,90 em 1920.

A diminuição da densidade predial, verificada nos inqueritos censitarios de 1906 e 1920, encontra natural explicação na desigualdade dos accrescimos relativos dos predios e habitantes recenseados em cada um daquelles annos. No periodo de 1890 a 1906, augmentou o numero de predios na proporção de cerca de 74 % e o numero de habitantes na proporção de pouco mais de 55 %. No periodo de 1906 a 1920, o accrescimo predial attingiu a quasi 54 % e o augmento da população pouco excedeu de 42 %. Demonstra o confronto dos numeros relativos que, sendo maior, no periodo de 1890 a 1906, do que no periodo de 1906 a 1920, o augmento proporcional dos predios em relação ao dos habitantes, tambem é maior a differença entre os coefficients da densidade predial nos dous primeiros annos do que nos dous ultimos. Comparando-se as densidades prediaes em 1906 e 1920, encontra-se a pequena differença de 0,69 habitantes por predio (9,54 contra 8,85); fazendo-se a mesma comparação entre as densidades prediaes em 1890 e 1906, encontra-se a differença muito maior de 1,12 habitantes por predio (10,66 contra 9,54).

A partir de 1870, excluido o anno de 1872, São José é a circumscripção ou freguezia que registra a mais notavel densidade predial (10,78 habitantes por predio, em 1870; 20,13 em 1890; 22,54 em 1906 e 16,32 em 1920).

Os inqueritos censitarios, effectuados em 1838, 1870, 1872 e 1890, registraram sempre numero proporcional de habitantes maior nos predios do que nos domicilios. Verificaram o contrario os recenseamentos feitos posteriormente, em 1906 e 1920. No inquerito de 1906, "o numero de fogos excedia em 6.071 unidades ao numero de predios occupados, de applicação domiciliaria e mista, correspondendo 1,08 domicilios a cada casa. O numero de fogos era ainda superior em 1.290 unidades ao total dos predios occupados e desoccupados, que se achavam em condições de ser habitados. Além disso, verificaram os recenseadores que muitos predios realmente inhabitaveis, ou por arruinados ou por atrasados na sua construcção, alojavam, entretanto, não só habitantes isolados como até familias" (1). Mais ou menos o mesmo occorreu no recenseamento realizado em 1920. Nesse inquerito, não só o numero dos domicilios excedeu em 3.074 unidades ao total dos predios occupados e em 639 unidades ao total dos predios occupados e desoccupados, como tambem arrolaram os agentes recenseadores muitos habitantes em alojamentos assás improprios e nas mais precarias condições de

(1) *Recenseamento do Rio de Janeiro (Districto Federal) realizado em 20 de Setembro de 1906, pag. 33.*



Um trecho da Rua Paysandú

habitabilidade, taes como casas em ruínas, casas cobertas de sapé, palhoças, barracões de madeira e até mesmo verdadeiras tocas.

### CONDIÇÃO DOS PREDIOS

A comparação dos algarismos apurados nos inqueritos censitarios de 1906 e 1920 revela as seguintes modificações no que diz respeito á habitabilidade dos predios.

ZONAS	1906				1920			
	PREDIOS				PREDIOS			
	Habitaveis	Em construção ou reconstrucção	Em ruínas	Total	Habitaveis	Em construção ou reconstrucção	Em ruínas	Total
Zona urbana.....	57.326 97,05	981 1,66	759 1,29	59.066 100,00	79.246 98,74	701 0,87	312 0,39	80.259 100,00
Zona suburbana.....	25.070 99,05	128 0,51	111 0,44	25.309 100,00	49.076 99,40	189 0,38	108 0,22	49.373 100,00
TOTAL.....	82.396 97,66	1.109 1,31	870 1,03	84.375 100,00	128.322 98,99	890 0,69	420 0,32	129.632 100,00

Numeros absolutos e relativos demonstram alterações favoraveis na estatística predial. O numero total de predios habitaveis elevou-se de 82.396 (97,66 %), em 1906, a 128.322 (98,99 %), em 1920. O numero de predios em construcção e em reconstrucção baixou de 1.109 (1,31 %), em 1906, a 890 (0,69 %), em 1920. Em compensação, o total dos predios em ruínas reduziu-se de 870 (1,03 %), em 1906, a 420 (0,32 %), em 1920. Nas zonas urbana e suburbana, os coefficients mantêm, mais ou menos, as mesmas relações verificadas em todo o Districto Federal.

Na *zona urbana*, havia, em 1906, 57.326 predios habitaveis, ou 97,05 %; 981 predios em construcção e reconstrucção, ou 1,66 %; 759 predios em ruínas, ou 1,29 %. Em 1920, havia 79.246 predios habitaveis, ou 98,74 %; 701 predios em construcção e reconstrucção, ou 0,87 %; 312 predios em ruínas, ou 0,39 %.

Na *zona suburbana*, havia, em 1906, 25.070 predios habitaveis, ou 99,05 %; 128 predios em construcção e reconstrucção, ou 0,51 %; 111 predios em ruínas, ou 0,44 %. Em 1920, havia, 49.076 predios habitaveis, ou 99,40 %; 189 predios em construcção e reconstrucção, ou 0,38 %; 108 predios em ruínas, ou 0,22 %.

Os grandes melhoramentos da cidade do Rio de Janeiro, após a abertura da Avenida Rio Branco e o alargamento de outras vias publicas, justamente no anno de 1906, justificam não só os coefficients mais vantajosos verificados nesse anno quanto ao numero de predios em construcção e reconstrucção, como tambem as porcentagens menos favoraveis quanto á quantidade de predios em ruínas.


No que diz respeito aos predios habitaveis, destacam-se, em 1920, com maior numero de casas occupadas, na área urbana, os districtos do Andarahy, do Espirito Santo, do Meyer, da Lagôa, de São Christovão e da Gloria, e, na área suburbana, os districtos de Inhaúma e Irajá. O districto da Candelaria é onde existe menor numero de predios desoccupados na zona urbana, occorrendo o mesmo nos suburbios relativamente ao districto de Guaratiba.

Os algarismos constantes do quadro seguinte indicam, em cada um dos districtos municipaes, urbanos e suburbanos, o numero de predios no anno de 1920, segundo as suas condições de habitabilidade.

**Numero de predios habitaveis, em construcção e em ruinas, existentes nos districtos municipaes em 1920**

DISTRICTOS	CONDIÇÃO DOS PREDIOS				
	HABITAVEIS		Em construcção ou reconstrucção	Em ruinas	Total
	Occupados	Desoccupados			
Candelaria.....	909	7	18	4	938
Santa Rita.....	2.817	42	36	27	2.922
Sacramento.....	2.695	74	27	23	2.819
São José.....	1.577	26	9	28	1.640
Santo Antonio.....	3.357	30	40	15	3.442
Santa Thereza.....	723	23	6	3	755
Gloria.....	5.510	122	56	23	5.711
Lagôa.....	6.171	105	52	9	6.337
Gavea.....	1.833	12	1	3	1.849
Copacabana.....	2.753	64	95	1	2.913
Sant'Anna.....	3.277	24	12	24	3.337
Gambôa.....	3.954	102	17	18	4.091
Espirito Santo.....	7.900	111	63	53	8.127
São Christovão.....	5.936	140	20	6	6.152
Engenho Velho.....	5.107	92	74	22	5.295
Andarahy.....	10.210	174	121	32	10.537
Tijuca.....	1.266	11	6	7	1.290
Engenho Novo.....	4.817	85	14	4	4.920
Meyer.....	6.992	148	34	10	7.184
<b>Zona urbana.....</b>	<b>77.854</b>	<b>1.392</b>	<b>701</b>	<b>312</b>	<b>80.259</b>
Inhaúma.....	16.925	273	79	33	17.310
Irajá.....	14.303	353	68	21	14.745
Jacar'paguá.....	2.944	83	20	22	3.069
Campo Grande.....	6.648	78	13	5	6.744
Guaratiba.....	3.072	41	1	4	3.118
Santa Cruz.....	2.327	67	1	16	2.411
Ilhas.....	Paquetá.....	378	57	1	437
	Governador.....	1.203	78	6	1.292
	Outras.....	233	13	—	1
<b>TOTAL.....</b>	<b>1.814</b>	<b>148</b>	<b>7</b>	<b>7</b>	<b>1.976</b>
<b>Zona suburbana.....</b>	<b>48.033</b>	<b>1.043</b>	<b>189</b>	<b>108</b>	<b>49.373</b>
<b>Districto Federal.....</b>	<b>125.887</b>	<b>2.435</b>	<b>890</b>	<b>420</b>	<b>129.632</b>

Os districtos do Andarahy, na zona urbana, e de Inhaúma, na zona suburbana, são as circumscripções municipaes onde havia, em 1920, maior numero de predios em construcção e reconstrucção (121 no primeiro e 79 no segundo); Espirito Santo e Inhaúma, nas mesmas zonas, os districtos onde existia maior numero de predios em ruinas (53 no primeiro e 33 no segundo). Mui notaveis são ainda os algarismos referentes ao novo districto de Copacabana: em 2.913 predios recenseados, 2.753 estavam occupados, 64 desoccupados, 95 em construcção ou reconstrucção e apenas 1 em ruinas. Na estatistica predial de



Instituto de surdos-mudos



Uma secção do Caes do Porto

1920 occupa o mesmo districto o 2º lugar quanto ao numero de predios em construcção e reconstrucção.

Em 1906, relativamente aos predios habitaveis, destacam-se com maior quantidade de casas occupadas, na zona urbana, os districtos de Espirito Santo, Andarahy, Lagôa, Gloria, Meyer, São Christovão e Engenho Velho, e, na zona suburbana, os districtos de Inhaúma, Irajá e Campo Grande. Na área urbana, São José era o districto onde havia menos predios desoccupados, occorrendo o mesmo na área suburbana no districto de Guaratiba.

Eis, em relação a cada uma das circumscripções municipaes, a distribuição dos algarismos referentes ás condições de habitabilidade dos predios em 1906.

**Numero de predios habitaveis, em construcção e em ruinas, existentes nos districtos municipaes em 1906**

DISTRICTOS	CONDIÇÃO DOS PREDIOS				Total
	Occupados	Des-occupados	Em construcção ou reconstrucção	Em ruinas (1)	
Candelaria.....	1.128	52	53	2	1.235
Santa Rita.....	2.208	142	112	95	2.557
Sacramento.....	2.556	111	128	92	2.887
São José.....	1.627	23	72	54	1.776
Santo Antonio.....	2.545	114	48	72	2.779
Santa Thereza.....	805	29	4	8	846
Gloria.....	5.081	132	55	58	5.326
Lagôa.....	5.260	158	139	23	5.585
Gavea.....	1.254	34	4	10	1.302
Sant'Anna.....	2.509	124	70	71	2.774
Gambôa.....	3.223	72	33	87	3.415
Espirito Santo.....	5.943	209	42	59	6.258
São Christovão.....	3.930	150	40	13	4.133
Eugenho Velho.....	3.869	156	82	40	4.147
Andarahy.....	5.620	130	46	21	5.817
Tijuca.....	879	39	8	7	933
Eugenho Novo.....	2.961	79	19	15	3.074
Meyer.....	4.017	152	26	27	4.222
Inhaúma.....	8.790	199	19	35	9.043
Irajá.....	4.133	74	25	9	4.241
Jacarépaguá.....	1.662	45	12	8	1.727
Campo Grande.....	3.893	137	47	21	4.098
Guaratiba.....	2.780	6	2	—	2.788
Santa Cruz.....	1.848	51	4	—	1.903
Ilhas.....	1.349	103	19	38	1.509
<b>TOTAL.....</b>	<b>79.875</b>	<b>2.521</b>	<b>1.109</b>	<b>870</b>	<b>84.375</b>

Segundo as informações colligidas no inquerito de 1906, nas zonas urbana e suburbana, os predios em construcção e reconstrucção eram mais numerosos no districto da Lagôa (139) e no districto de Campo Grande (47). Quanto aos predios demolidos ou em ruinas, existiam em maior quantidade, nas mesmas zonas, nos districtos de Santa Rita e das Ilhas (95 no primeiro e 38 no segundo).

(1) Inclusive os predios em demolição.

## OCCUPAÇÃO DOS PREDIOS

No tocante á habitação dos predios, os algarismos registrados em 1920 são muito mais satisfactorios que os da estatística predial de 1906.

ZONAS	1906			1920		
	PREDIOS			PREDIOS		
	Occupados	Des- occupados	Total	Occupados	Des- occupados	Total
Zona urbana.....	55.420 96,08	1.906 3,32	57.326 100,00	77.854 95,24	1.392 1,76	79.246 110,00
Zona suburbana.....	24.455 97,55	615 2,45	25.070 100,00	48.033 97,87	1.043 2,13	49.076 110,00
<b>TOTAL.....</b>	<b>79.875</b> 96,91	<b>2.521</b> 3,06	<b>82.396</b> 100,00	<b>125.887</b> 98,10	<b>2.435</b> 1,90	<b>128.322</b> 100,00

Os predios occupados são mais numerosos em 1920 do que em 1906, não só em todo o Districto Federal, como ainda na zona urbana e, principalmente, na zona suburbana, observando-se quasi exactamente o contrario em relação aos predios desoccupados. Os totaes acima indicados mostram que unicamente na zona suburbana é maior a quantidade de predios desoccupados, — 1.043, em 1920, contra 615, em 1906. Os numeros proporcionaes registram, entretanto, na mesma zona, um coefficiente mais baixo em 1920 (2,13 contra 2,45).

Em 1920, na zona urbana, é o districto do Andarahy que possui maior numero de predios occupados (10.210) e o de Santa Thereza o menor numero (723); figurando com a maior quantidade, na zona suburbana, o districto de Inhaúma (16.925) e com a menor quantidade o districto das Ilhas (1.814). Quanto aos predios desoccupados, é ainda o districto do Andarahy que registra o maior numero na zona urbana (174), correspondendo na mesma zona o menor numero ao districto da Candelaria (7). Na zona suburbana, o districto de Irajá apresenta a maior quantidade de predios desoccupados (353) e o de Guaratiba a menor quantidade (41).

Em 1906, dos 82.396 predios habitaveis na data do recenseamento, estavam occupados 79.875 e desoccupados 2.521, ou approximadamente 3%. Os predios occupados, na zona urbana, eram mais numerosos no districto do Espirito Santo (5.948) e menos numerosos no districto de Santa Thereza (805); na zona suburbana, existiam em maior quantidade no districto de Inhaúma (8.790) e em menor quantidade no districto das Ilhas (1.349). Quanto aos predios desoccupados, o districto do Espirito Santo era ainda, na área urbana, o que registrava maior numero (209) e o districto de São José o que apresentava o menor numero (23); na área suburbana, o districto de Inhaúma era onde havia mais abundancia de predios desoccupados (199) e o de Guaratiba onde eram mais raros (6). (1)

Em 1872, das 30.918 casas existentes nesse anno, estavam occupadas 29.045 e desoccupadas 1.873, ou pouco mais de 6% do total. Em 1890, dos 47.813 predios em regulares condições de habitabilidade, estavam occupados 46.532 e desoccupados 1.281, isto é, menos de 3% do total (2).

(1) Recenseamento do Rio de Janeiro (Districto Federal) realizado em 20 de Setembro de 1906, pag. 33

(2) Recenseamento do Rio de Janeiro (Districto Federal) realizado em 20 de Setembro de 1906, pag. 33.



**PAVIMENTOS DOS PREDIOS**

Em relação ao numero de pavimentos, tendo-se em vista apenas a quantidade de casas, os algarismos da estatística predial de 1920 são quasi todos mais notáveis que os apurados em 1906. Nesse anno, sómente os predios de 4 pavimentos, no Districto Federal, e os de 3 pavimentos, na zona suburbana, são mais numerosos que os existentes em 1920. Fazendo-se, porém, o confronto dos numeros relativos, verifica-se que, em geral, as porcentagens são maiores em 1906, conforme revela a seguinte comparação.

PREDIOS DE:	1906			1920		
	Zona urbana	Zona suburbana	Total	Zona urbana	Zona suburbana	Total
1 pavimento (1).....	42.347 73,37	24.899 99,32	67.246 81,61	61.918 78,13	48.685 99,20	110.603 86,19
2 pavimentos.....	12.260 21,39	165 0,66	12.425 15,08	14.380 18,15	388 0,79	14.768 11,51
3 » .....	2.453 4,28	6 0,02	2.459 2,99	2.725 3,44	3 0,01	2.728 2,13
4 » .....	239 0,12	— —	239 0,29	190 0,24	— —	190 0,15
5 e + » .....	27 0,04	— —	27 0,04	33 0,04	— —	33 0,02
TOTAL.....	57.325 100,00	25.070 100,00	82.396 100,00	79.246 100,00	49.076 100,00	128.322 100,00

Dos 128.322 predios habitaveis, existentes no Districto Federal em 1920, mais de 86% são terreos e assobradados (94.807 terreos e 15.796 assobradados); cerca de 12% são construcções com 2 pavimentos (14.768); pouco mais de 2% com 3 pavimentos (2.728); 0,15% com 4 pavimentos (190) e sómente 0,02% com 5 e mais pavimentos (33). A porcentagem dos predios terreos e assobradados é muito maior na zona suburbana do que na urbana (99,20% contra 78,13%), dando-se naturalmente o contrario em relação ás edificações de 2 e mais andares. Com 3 pavimentos existiam, em 1920, apenas 3 predios nos suburbios, contra 2.725 na parte considerada urbana, isto é, a proporção de 3,44% contra 0,01%.

Em 1906, dos 82.396 predios considerados em regulares condições de habitabilidade, 67.246, ou cerca de 82%, eram de 1 só pavimento; 12.425, ou 15%, de 2 pavimentos; 2.453, ou quasi 3%, de 3 pavimentos; 239, ou 0,29% de 4 pavimentos e apenas 27, ou 0,03%, de 5 e mais pavimentos.

Os recenseamentos de 1870 e 1872 não fornecem informações sobre o estado dos edificios então existentes. Segundo o recenseamento de 1890, num total de 48.576 predios, 34.621 eram terreos, 5.076 assobradados e 8.879 com sobrados ou andares.

Pelos algarismos ora apresentados e tendo em vista, sobretudo, a semelhança das porcentagens encontradas em 1906 com as verificadas em 1920, nas zonas urbana e suburbana, pode-se concluir que não é ainda muito evidente a transformação ou mudança que se está operando no systema até bem pouco tempo predominante nas edificações do Rio de Janeiro.

(1) Predios terreos e assobradados.

No que diz respeito a cada uma das circumscrições municipais, a estatística predial de 1920 apurou os seguintes algarismos quanto ao numero de pavimentos dos predios existentes nas zonas urbana e suburbana do Districto Federal.

**Numero de pavimentos dos predios existentes nos districtos municipaes em 1920**

DISTRICTOS	NUMERO DE PREDIOS							Total
	Terreos	Asso- bradados	DE					
			2	3	4	5	+ de 5	
Pavimentos								
Candelaria .....	31	—	331	475	64	11	4	916
Santa Rita .....	1.498	141	921	271	25	3	—	2.859
Sacramento .....	325	4	1.818	594	23	3	2	2.769
São José .....	507	45	628	376	41	4	2	1.603
Santo Antonio .....	1.286	159	1.696	235	10	1	—	3.387
Santa Thereza .....	429	27	243	34	8	—	—	746
Gloria .....	2.510	860	1.892	355	12	2	1	5.632
Lagôa .....	3.728	947	1.514	87	—	—	—	6.276
Gavea .....	1.643	89	112	1	—	—	—	1.845
Copacabana .....	1.544	475	755	40	3	—	—	2.817
Sant'Anna .....	2.321	164	719	97	—	—	—	3.301
Gambôa .....	3.274	231	501	49	1	—	—	4.056
Espirito Santo .....	5.943	1.414	613	40	1	—	—	8.011
São Christovão .....	4.646	1.103	361	16	—	—	—	6.126
Engenho Velho .....	3.346	1.059	740	24	—	—	—	5.199
Andarahy .....	5.863	3.675	823	22	1	—	—	10.384
Tijuca .....	703	492	74	7	1	—	—	1.277
Engenho Novo .....	3.524	1.150	227	1	—	—	—	4.902
Meyer .....	4.393	2.339	407	1	—	—	—	7.140
<b>Zona Urbana .....</b>	<b>47.514</b>	<b>14.404</b>	<b>14.380</b>	<b>2.725</b>	<b>190</b>	<b>24</b>	<b>9</b>	<b>79.216</b>
Inhaúma .....	16.048	1.034	114	2	—	—	—	17.198
Irajá .....	14.210	236	209	1	—	—	—	14.656
Jacarépaguá .....	2.960	41	26	—	—	—	—	3.027
Campo Grande .....	6.687	35	4	—	—	—	—	6.726
Guaratiba .....	3.105	5	2	—	—	—	—	3.113
Santa Cruz .....	2.364	18	12	—	—	—	—	2.394
Ilhas .....	Paqueta .....	414	10	11	—	—	—	435
	Governador .....	1.261	12	8	—	—	—	1.281
	Outras .....	243	1	2	—	—	—	246
<b>TOTAL .....</b>	<b>1.918</b>	<b>23</b>	<b>21</b>	<b>—</b>	<b>—</b>	<b>—</b>	<b>—</b>	<b>1.962</b>
<b>Zona Suburbana .....</b>	<b>47.293</b>	<b>1.392</b>	<b>388</b>	<b>3</b>	<b>—</b>	<b>—</b>	<b>—</b>	<b>49.076</b>
<b>Distrito Federal .....</b>	<b>94.807</b>	<b>15.796</b>	<b>14.768</b>	<b>2.728</b>	<b>190</b>	<b>24</b>	<b>9</b>	<b>128.322</b>

Na zona urbana, o districto do Espirito Santo é o que tem mais predios terreos (5.943) e o districto da Candelaria o que tem menos (31); o districto do Andarahy é o que possui maior numero de predios assobradados (3.675), ficando em ultimo lugar o da Candelaria, que não possui nenhum predio assobradado; o districto da Gloria é a circumscrição onde existem mais numerosos predios de 2 pavimentos (1.892) e o districto da Tijuca onde são menos numerosos (74); o districto de Sacramento é onde ha maior quantidade de predios de 3 pavimentos (594) e os districtos da Gavea, Engenho Novo e Meyer onde ha menor quantidade (apenas 1 em cada um dos tres districtos); enfim, o districto da Candelaria



Praça do Corpo de Bombeiros



Guarda civil



Guarda municipal



Inspector de vehiculos

RECENSEAMENTO REALIZADO EM 1 DE SETEMBRO DE 1920 XXVII

é o que tem mais predios de 4, 5 e mais de 5 pavimentos (64, 11 e 4, respectivamente).

Com 4 pavimentos foram recenseados, em 1920, no Districto Federal, 190 predios, dos quaes 64 na Candelaria, 25 em Santa Rita, 23 em Sacramento, 41 em São José, 10 em Santo Antonio, 8 em Santa Thereza, 12 na Gloria, 3 em Copacabana e apenas 1, no Espirito Santo, em São Christovão, no Andarahy e na Tijuca; com 5 pavimentos foram recenseados 24 predios, dos quaes 11 na Candelaria, 3 em Santa Rita, 3 em Sacramento, 4 em São José, 2 na Gloria e 1 em Santo Antonio; com mais de 5 pavimentos foram recenseados sómente 9 predios, dos quaes, 4 na Candelaria, 2 em Sacramento, 2 em São José e 1 na Gloria. Na zona suburbana, predominam as edificações dos predios terreos em todos os districtos. É relativamente pequena a quantidade de predios assobradados (1.392) e ainda mais exíguo o numero de predios com 2 pavimentos (388). De 3 pavimentos existiam apenas, em 1920, *tres predios* em toda a zona suburbana (2 em Inhaúma e 1 em Irajá).

Em 1906, registrou a estatística predial os seguintes algarismos relativamente ao numero de pavimentos dos predios existentes em cada um dos districtos municipaes.

Numero de pavimentos dos predios existentes nos districtos municipaes em 1906

DISTRICTOS	NUMERO DE PREDIOS					
	DE					Total
	1	2	3	4	+ de 4	
Pavimentos						
Candelaria.....	136	557	410	71	6	1.180
Santa Rita.....	1.208	857	257	25	3	2.350
Sacramento.....	695	1.440	495	36	1	2.667
São José.....	665	616	314	47	8	1.650
Santo Antonio.....	1.514	937	194	10	4	2.659
Santa Thereza.....	487	300	37	10	—	834
Gloria.....	3.021	1.767	397	23	3	5.213
Lagôa.....	4.280	1.066	71	1	—	5.418
Gavea.....	1.160	125	3	—	—	1.288
Sant'Anna.....	2.068	490	66	8	1	2.633
Gambôa.....	2.563	652	77	3	—	3.295
Espirito Santo.....	5.076	1.014	62	5	—	6.157
S. Christovão.....	3.586	475	19	—	—	4.080
Engenho Velho.....	3.266	727	32	—	—	4.025
Andarahy.....	5.206	554	10	—	—	5.750
Tijuca.....	747	167	4	—	—	918
Engenho Novo.....	2.760	278	2	—	—	3.040
Meyer.....	3.907	258	3	—	1	4.169
Inhaúma.....	8.907	81	1	—	—	8.989
Irajá.....	4.204	2	1	—	—	4.207
Jacarépaguá.....	1.682	25	—	—	—	1.707
Campo Grande.....	4.010	19	1	—	—	4.030
Guaratiba.....	2.784	2	—	—	—	2.786
Santa Cruz.....	1.880	19	—	—	—	1.899
Ilhas.....	1.432	17	3	—	—	1.452
<b>TOTAL.....</b>	<b>67.246</b>	<b>12.425</b>	<b>2.459</b>	<b>239</b>	<b>27</b>	<b>82.396</b>

Na *zona urbana*, os predios de um só pavimento existiam em maior quantidade no districto do Andarahy (5.206) e em menor quantidade no districto da Candelaria (136); os predios de 2 pavimentos eram mais numerosos no districto da Gloria (1.767) e menos numerosos no districto da Gavea (125); os predios de 3 pavimentos eram encontrados em maior numero no districto de Sacramento (495) e em menor numero no districto do Engenho Novo (2); os predios de 4 pavimentos existiam em maior quantidade no districto da Candelaria (71) e em menor quantidade no districto da Lagôa (1), não se encontrando nenhuma dessas edificações em 7 districtos urbanos (Gavea, São Christovão, Engenho Velho, Andarahy, Tijuca, Engenho Nôvo e Meyer).

Na *zona suburbana*, o districto de Inhaúma era o que possuia maior numero de predios de 1 só pavimento (8.907) e o districto das Ilhas o que possuia o menor numero (1.432); era ainda no districto de Inhaúma onde predominavam os predios de 2 pavimentos (81), verificando-se a menor quantidade nos districtos de Irajá (2) e Guaratiba (2); de 3 pavimentos havia sómente 6 predios em toda zona suburbana (1 em Inhaúma, 1 em Irajá, 1 em Campo Grande e 3 no districto das Ilhas); de 4 e mais pavimentos não existia nenhuma edificação em toda a área dos suburbios.

Não havendo perfeita igualdade nas classificações adoptadas em 1920 e 1906 relativamente ao numero de pavimentos dos predios, não póde ser rigorosamente exacto o confronto entre os dous censos effectuados naquelles annos. A classificação adoptada em 1920 toma como base a natureza dos predios (terreos e assobradados); a classificação feita em 1906 baseia-se exclusivamente no numero de pavimentos. D'ahi a explicação natural de ser menor em 1920 do que em 1906 a quantidade dos predios de 4 pavimentos em todo o Districto Federal e de 3 pavimentos na zona suburbana.

#### PROPRIEDADE DOS PREDIOS

Além das informações já mencionadas, registra tambem o inquerito de 1920 o numero de propriedades particulares e as pertencentes aos governos federal, estadual e municipal.

Em resumo, são estes os algarismos apurados no Districto Federal :

ZONAS	Propriedade particular	PROPRIEDADE PUBLICA			Total
		Federal	E-tadual	Municipal	
Zona urbana.....	79.394 93,92	622 0,78	1 0,00	242 0,30	80.259 100,00
Zona suburbana.....	48.647 93,53	639 1,29	—	87 0,18	49.373 100,00
TOTAL.....	128.041 98,77	1.261 0,97	1 0,00	329 0,26	129.632 100,00

Dos 129.632 predios recenseados em 1920, cerca de 99 % (79.394, na zona urbana e 48.647, na zona suburbana) são propriedades particulares, pertencendo ao governo federal apenas 1.261 (622 nos districtos urbanos e 639 nos districtos suburbanos), ao governo municipal 329 (242 na cidade e 87 nos suburbios) e ao governo estadual sómente 1 predio, na zona urbana (districto de Santa Rita).



Praça de Infantaria da Policia Militar,  
em ordem de marcha



Praça de Infantaria da Policia Militar,  
em serviço de ronda



Praça de cavallaria da Policia Militar

Segundo os elementos collectados no recenseamento de 1920, a propriedade publica e particular é assim representada nos varios districtos municipaes :

**Numero de predios de propriedade publica e particular existentes nos districtos municipaes em 1920 (1)**

DISTRICTOS	PROPRIEDADE DOS PREDIOS					
	PARTICULAR	PUBLICA			Total	
		federal	estadual	municipal		
Candelaria.....	931	7	—	—	938	
Santa Rita.....	2.870	45	1	6	2.922	
Sacramento.....	2.805	12	—	1	2.819	
São José.....	1.589	38	—	13	1.640	
Santo Antonio.....	3.420	17	—	5	3.442	
Santa Thereza.....	745	9	—	1	755	
Glo'ia.....	5.669	13	—	29	5.711	
Lagôa.....	6.207	122	—	8	6.337	
Gavea.....	1.801	43	—	5	1.849	
Copacabana.....	2.899	9	—	5	2.913	
Sant'Anna.....	3.269	58	—	10	3.337	
Gambôa.....	4.081	8	—	2	4.091	
Espirito Santo.....	8.057	14	—	56	8.127	
São Christovão.....	6.040	116	—	6	6.152	
Engenho Velho.....	5.230	45	—	20	5.295	
Andarahy.....	10.513	17	—	7	10.537	
Tijuca.....	1.200	11	—	49	1.290	
Engenho Novo.....	4.903	14	—	4	4.920	
Meyer.....	7.145	24	—	15	7.184	
<b>Zona urbana.....</b>	<b>79.394</b>	<b>622</b>	<b>1</b>	<b>242</b>	<b>80.259</b>	
Inhaúma.....	17.235	60	—	15	17.310	
Irajá.....	14.299	431	—	15	14.745	
Jacarépaguá.....	3.056	5	—	8	3.069	
Campo Grande.....	6.720	19	—	5	6.744	
Guaratiba.....	3.105	4	—	9	3.118	
Santa Cruz.....	2.363	14	—	34	2.411	
Ilhas.....	Paquetá.....	436	—	1	437	
		Governador.....	1.275	17	—	1.292
		Outras.....	158	89	—	247
<b>TOTAL.....</b>	<b>1.869</b>	<b>106</b>	<b>—</b>	<b>1</b>	<b>1.976</b>	
<b>Zona suburbana.....</b>	<b>48.647</b>	<b>639</b>	<b>—</b>	<b>87</b>	<b>49.373</b>	
<b>Distrito Federal.....</b>	<b>128.041</b>	<b>1.261</b>	<b>1</b>	<b>329</b>	<b>129.632</b>	

Os districtos do Andarahy, na zona urbana, e o de Inhaúma, na zona suburbana, são os que possuem maior numero de predios particulares; os districtos da Lagôa e de Irajá as circumscripções municipaes onde são mais numerosos os predios do governo federal; e os districtos do Espirito Santo e Santa Cruz, as localidades onde existe maior quantidade de predios pertencentes ao governo municipal.

(1) No inquerito de 1906 não foi feita na estatística a discriminação da propriedade publica e particular.

## APPLICAÇÃO DOS PREDIOS

A estatística domiciliaria do Districto Federal, apurada segundo os elementos fornecidos pelo recenseamento de 1920, comprehende duas partes: a applicação dos predios e a natureza dos domicilios. Antes de apreciar os algarismos censitarios, convem mostrar a concordancia das informações ministradas na estatística domiciliaria (*Quadro geral de pags. 4 e 5*).

Segundo a sua applicação, os predios se destinam não só a domicilios particulares (residencia de familias) e domicilios collectivos (pensões, hotéis, collegios, asylos, etc.), como ainda a outros misteres (depositos, escriptorios, etc.), podendo qualquer dessas applicações existir isolada ou simultaneamente no mesmo predio. Devem apparecer, por conseguinte, nas duas partes da estatística domiciliaria, os predios que, além de applicação especial, servirem tambem para residencia particular. Tratando-se, porém, de um estabelecimento collectivo, é claro que só deve apparecer uma vez, reunido com outros estabelecimentos da mesma especie ou natureza, na columna propria. Os domicilios destinados a residencias particulares, tendo uma applicação definida, hão de forçosamente ser incluidos na columna das residencias, embora desoccupados no momento do censo. Dahi a differença para mais no total da mesma columna em relação ao total dos domicilios particulares, onde apenas figuram as casas ou dependencias occupadas durante o recenseamento.

De accordo com as instrucções para a apuração do censo, as dependencias dos predios, conforme a sua applicação, deviam ser assim classificadas :

a) domicilios (particulares e collectivos); outras applicações (as especies mencionadas no quadro geral de paginas 4 e 5) ;

b) no tocante á residencia, seriam sómente discriminados os domicilios particulares, indicando a differença entre os totaes constantes do quadro de apuração o numero de residencias que não tivessem moradores na occasião do recenseamento ;

c) os domicilios collectivos teriam registro especial, quanto á sua applicação : albergue, asylo, cadeia, escola (internato), fazenda, hospital, hotel, pensão, quartel e sitio ;

d) as outras dependencias dos predios, que não servissem para domicilio, seriam registradas nas seguintes columnas : deposito, escola (externato), escriptorio, estação, fabrica, negocio, templo e outras applicações ;

e) os predios de applicação mista teriam dous ou mais registros, conforme as diversas applicações de suas dependencias ;

f) todas as informações indicadas na rubrica — outras applicações — deviam ser especificadas em nota ;

g) a somma dos numeros constantes das columnas referentes á applicação, deveria ser igual á somma total correspondente á classificação, menos o numero de residencias que não tivessem moradores na occasião do recenseamento (1).

O seguinte quadro suppre a falta das notas explicativas que deviam constar da estatística domiciliaria (*pags. 4 e 5*). Nesse quadro estão indicados, em cada um dos districtos municipaes, os estabelecimentos incluidos ou não nos domicilios collectivos, assim como o numero das residencias occupadas e desoccupadas, isto é, o total das que receberam ou não receberam os boletins censitarios.

(1) Vide *Annexos* do vol. I. «Decretos, instrucções e modelos das cadernetas e dos questionarios para a execução do recenseamento, pag. 77.



Aplicações dos predios que figuram em mais de uma columna da estatistica domiciliar de 1920

DISTRICTOS	ESCOLAS			FABRICAS OU OFFICINAS			ESPECIES DIVERSAS			RESIDENCIAS		
	INCLUIDAS EM		Total	INCLUIDAS EM		Total	INCLUIDAS EM		Total	Oc- cupa- das	Des- ocupa- das	Total
	Domi- cilio col- lectivos	Outras appli- ca- ções		Domi- cilio col- lectivos	Outras appli- ca- ções		Domi- cilio col- lectivos	Outras appli- ca- ções				
Candelaria....	-	-	-	-	16	16	-	22	22	451	9	460
Santa Rita....	4	5	9	-	80	90	6	15	21	2.864	44	2.908
Sacramento....	-	10	10	1	213	214	-	75	75	2.144	74	2.218
São José.....	-	8	8	-	74	74	-	54	54	1.518	25	1.543
Santo Antonio	-	10	10	-	265	265	-	27	27	3.933	30	3.963
Santa Thereza	1	2	3	-	1	1	-	3	3	759	23	782
Gloria.....	10	12	22	-	31	31	4	18	22	5.724	122	5.846
Lagôa.....	8	12	20	3	12	15	1	15	16	6.070	104	6.174
Gavea.....	1	2	3	-	5	5	3	3	6	1.815	14	1.829
Copacabana...	2	4	6	1	1	2	1	4	5	2.751	6	2.815
Sant' Anna....	-	12	12	-	127	127	-	8	8	3.416	24	3.440
Gambôa.....	1	3	4	-	57	57	-	8	8	4.194	102	4.296
Espirito Santo	1	11	12	-	32	32	-	9	9	8.184	111	8.295
São Christovão	3	12	15	1	54	55	1	8	9	5.843	140	5.983
Engenho Velho...	14	20	34	-	55	55	2	13	15	4.996	92	5.088
Andarahy.....	8	17	25	2	42	44	-	12	12	10.282	174	10.456
Tijuca.....	3	2	5	3	8	11	1	-	1	1.229	11	1.240
Engenho Novo	1	6	7	1	14	15	-	3	3	4.756	85	4.841
Meyer.....	1	24	25	-	39	39	-	13	13	6.957	14	7.105
Zona Urbana....	58	172	230	12	1.126	1.138	19	310	329	77.886	1.396	79.282
Inhaúma.....	1	19	20	1	25	26	-	10	10	17.139	273	17.412
Irajá.....	2	23	25	1	18	19	-	12	12	14.363	353	14.716
Jacarépaguá...	1	6	7	-	3	3	-	2	2	2.929	83	3.012
Campo Grande	1	7	8	-	10	10	-	5	5	6.594	78	6.672
Guaratiba.....	-	14	14	1	1	2	-	2	2	3.041	41	3.082
Santa Cruz....	-	5	5	-	4	4	-	6	6	2.302	67	2.369
Ilhas	Paquetá..	-	2	-	-	-	-	1	1	367	57	424
	Governador	1	7	8	-	6	6	1	1	1.174	78	1.252
	Outras...	-	-	-	-	3	3	-	2	199	13	212
TOTAL....	1	9	10	-	9	9	-	4	4	1.740	148	1.888
Zona Suburbana...	6	83	89	3	70	73	-	41	41	48.108	1.042	49.151
Distrito Federal..	64	255	319	15	1.196	1.211	19	351	370	125.994	2.433	128.433

O confronto dos algarismos acima mencionados com os da estatistica geral dos domicilios (pags. 4 e 5) mostra que o total das residencias corresponde á somma do numero de domicilios particulares (125.994) com o numero de predios ou dependencias de predios sem moradores ao realizar-se o inquerito de 1920 (2.439). Mostra ainda que o numero de predios, segundo a sua applicação (domiciliar ou de outra natureza), corresponde á somma dos domicilios particulares e collectivos (128.961) com os totaes das outras applicações (15.556), deduzido o total das residencias não occupadas durante o recenseamento (2.439).

A comparação dos algarismos verificados em 1920 com os apurados em 1906 mostra que o numero de domicilios particulares teve augmento notavel, tanto na

zona urbana como na zona suburbana, passando, em todo Districto Federal, de 80.645, em 1906, a 125.994, em 1920. Não succedeu o mesmo com os domicilios collectivos, cujo numero baixou de 3.041, em 1906, a 2.967, em 1920, observando-se redução proporcional na área urbana (4,71 % contra 3,52 %) e diminuição absoluta e relativa na área suburbana (263, ou 1,06 %, contra 124, ou 0,26 %).

ZONAS	1906			1920		
	DOMICILIOS			DOMICILIOS		
	Particulares	Collectivos	Total	Particulares	Collectivos	Total
Zona urbana.....	56.146 95,29	2.778 4,71	58.924 100,00	77.886 96,48	2.843 3,52	80.729 100,00
Zona suburbana.....	24.499 98,92	263 1,06	24.762 100,00	48.108 99,74	124 0,26	48.232 100,00
TOTAL.....	80.645 96,37	3.041 3,63	83.686 100,00	125.994 97,71	2.967 2,30	128.961 100,00


Assim se distribuem, nos diversos districtos municipaes, os domicilios particulares e collectivos, existentes nas zonas urbana e suburbana do Districto Federal, segundo os inqueritos censitarios realizados em 1906 e 1920.

**Numero de domicilios, particulares e collectivos, em 1906 e 1920**

DISTRICTOS	DOMICILIOS					
	PARTICULARES		COLLECTIVOS		TOTAL	
	1906	1920	1906	1920	1906	1920
Candelaria.....	690	451	5	25	695	476
Santa Rita.....	2.341	2.864	178	210	2.521	3.074
Sacramento.....	2.732	2.144	182	454	2.914	2.598
São José.....	1.813	1.518	240	236	2.053	1.754
Santo Antonio.....	2.726	3.933	355	307	3.081	4.240
Santa Theresa.....	1.021	759	14	37	1.035	796
Gloria.....	5.216	5.724	357	343	5.573	6.067
Lagôa.....	—	—	—	—	—	—
Gavea.....	6.348	10.636	285	219	6.633	10.855
Copacabana.....	—	—	—	—	—	—
Sant'Anna.....	2.662	3.416	223	158	2.885	3.574
Gambôa.....	3.329	4.194	296	188	3.625	4.382
Espirito Santo.....	5.968	8.184	192	193	6.160	8.377
São Christovão.....	3.965	5.843	120	147	4.085	5.990
Engenho Velho.....	3.747	4.996	136	113	3.883	5.109
Andarahy.....	5.617	10.282	76	79	5.693	10.361
Tijuca.....	841	1.229	18	26	859	1.255
Engenho Novo.....	2.966	4.756	39	82	3.005	4.838
Meyer.....	4.162	6.957	62	26	4.224	6.983
Inhaúma.....	8.810	17.139	188	48	8.998	17.187
Irajá.....	4.179	14.363	21	32	4.200	14.395
Jacarépaguá.....	1.659	2.929	2	8	1.661	2.937
Campo Grande.....	3.887	6.594	18	16	3.905	6.610
Guaratiba.....	2.867	3.041	1	3	2.868	3.044
Santa Cruz.....	1.829	2.302	15	6	1.844	2.308
Ilhas.....	1.268	1.740	18	11	1.286	1.751
TOTAL.....	80.645	125.994	3.041	2.967	83.686	128.961



Um auto-omnibus da The Rio de Janeiro Tramway, Light and Power, Company Limited



Um bonde de passageiros da mesma companhia

RECENSEAMENTO REALIZADO EM 1 DE SETEMBRO DE 1920 XXXIII

Segundo a sua natureza, assim se discriminam, em 1920, os domicilios collectivos, nas zonas urbana e suburbana do Districto Federal.

APPLICAÇÃO	Zona urbana	Zona suburbana	Total
Asylos.....	25	2	27
Cadeias.....	3	—	3
Escolas (internatos).....	58	6	64
Fabricas ou officinas.....	12	3	15
Fazendas ou outros estabelecimentos agricolas.....	4	23	27
Hospitales.....	28	6	34
Hoteis.....	65	—	65
Pen-ões ou casas de commodos....	2.594	67	2.661
Quarteis.....	35	17	52
Diversas applicações.....	19	—	19
<b>TOTAL.....</b>	<b>2.862</b>	<b>105</b>	<b>2.967</b>

Os algarismos acima registrados demonstram que a zona urbana é a preferida para a installação dos domicilios collectivos com applicação especial, menos no que diz respeito aos estabelecimentos agricolas e de criação, mais numerosos, como é natural, nas zonas suburbana e rural.

Relativamente ás outras applicações prediaes, de natureza diversa da applicação domiciliaria, verifica-se que são tambem, em geral, muito mais abundantes nos districtos urbanos do que nos suburbanos, conforme indicam os seguintes algarismos :

APPLICAÇÃO	Zona urbana	Zona suburbana	Total
Casas de negocios.....	9.516	1.798	11.314
Depositos.....	790	61	851
Escolas (externatos).....	172	83	255
Escriptorios.....	1.084	12	1.096
Estações.....	22	19	41
Fabricas ou officinas.....	1.126	70	1.196
Depositos publicos,.....	200	104	304
Templos.....	94	54	148
Diversas applicações.....	310	41	351
<b>TOTAL.....</b>	<b>13.314</b>	<b>2.242</b>	<b>15.556</b>

A resumida classificação, adoptada em 1906 para o confronto da applicação predial, não se presta a razoavel paralelo com a classificação, muito mais desenvolvida, organizada em 1920. Nem mesmo póde ser feita a comparação no tocante á applicação domiciliaria, aliás representada no inquerito realizado em 1920 por algarismos absolutos muito mais notaveis que no censo de 1906. Segundo os elementos apurados na estatistica domiciliaria de 1920, o numero de domicilios (particulares e collectivos) attinge a 128.961, não indo além de 83.686 o total apurado na estatistica de 1906. Nessa estatistica não se encontra nenhuma especificação ou definição das applicações incluidas nos tres ultimos grupos da nomenclatura então adoptada (industrial, publica e mista), o que difficultá o confronto

com os algarismos apurados em 1920. Figuram no seguinte quadro as informações colligidas em 1906, quanto á applicação dos predios:

**Applicação dos predios, nos districtos municipaes, em 1906**

DISTRICTOS	APPLICACÃO				
	Domiciliaria	Industrial	Publica	Mista	Total
Candelaria.....	21	549	14	544	1.128
Santa Rita.....	1.639	153	20	396	2.208
Sacramento.....	1.271	424	15	846	2.556
São José.....	1.125	84	37	381	1.627
Santo Antonio.....	2.171	56	15	303	2.545
Santa Thereza.....	778	6	—	21	805
Gloria.....	4.749	49	8	257	5.081
Lagôa.....	4.929	59	16	256	5.260
Gavea.....	1.211	6	6	31	1.254
Sant'Anna.....	2.168	63	12	264	2.509
Gambôa.....	2.980	54	9	180	3.223
Espirito Santo.....	5.586	43	5	314	5.948
São Christovão.....	3.666	32	20	212	3.930
Engenho Velho.....	3.687	38	20	124	3.869
Andarahy.....	5.423	171	26	—	5.620
Tijuca.....	802	1	13	63	879
Engenho Novo.....	2.740	11	8	202	2.961
Meyer.....	3.891	18	33	75	4.017
Inhaúma.....	8.423	41	13	313	8.790
Irajá.....	4.125	2	5	1	4.133
Jacarépaguá.....	1.649	2	2	9	1.662
Campo Grande.....	3.803	15	10	65	3.893
Guaratiba.....	2.771	—	2	7	2.780
Santa Cruz.....	1.834	2	4	8	1.848
Ilhas.....	1.249	58	8	34	1.349
<b>TOTAL.....</b>	<b>72.691</b>	<b>1.939</b>	<b>321</b>	<b>4.924</b>	<b>79.875</b>

“Quanto á sua serventia, os 79.875 predios occupados em 1906 tinham applicação publica 321, industrial 1.939, domiciliaria 72.691 e mista 4.924; isto é, em um total de 10.000 predios, eram 9.101 de applicação domiciliaria, 243 industrial, 40 publica e 616 mista. Pelo recenseamento de 1890, sabemos que, do total de 46.771 predios occupados, então existentes no Rio de Janeiro, 38.102 tinham applicação domiciliaria, 3.785 industrial, 277 publica e 4.607 mista; numeros esses que correspondem, respectivamente, a 8.147, 809, 59 e 985, em cada grupo de 10.000 predios. O recenseamento de 1872 não dá informações sobre as casas do Rio de Janeiro, consideradas no ponto de vista de sua applicação. O de 1870 não desprezou essa indagação, mas os seus resultados são difficilmente comparaveis com os obtidos em 1890 e em 1906, por ter sido muito differente a classificação adoptada. Pelos dados que nos fornece aquella operação, apenas podemos formar um grupo assimilavel a um dos estabelecidos nos dous ultimos recenseamentos: o dos predios de applicação publica, os quaes figuram, em 1870,



Um bonde bagageiro da The Rio de Janeiro Tramway, Light and Power, Company Limited



Um bonde de serviço postal da mesma companhia

em numero de 282. Os de serventia domiciliaria, industrial e mista acham-se englobados nos restantes 27.397" (1).

Conforme já foi assignalado relativamente ao censo das industrias (2), não é possível haver perfeita analogia entre as informações registradas no inquerito demographico e as collectadas no inquerito economico (agricola e industrial). No recenseamento da população ha o empenho de registrar o predio como habitação, isto é, como residencia particular ou collectiva, sem a preocupação da sua applicação especial. Nos censos da agricultura e das industrias ha, ao contrario, interesse em fazer o registro da fazenda ou da fabrica, não como domicilio ou habitação, mas sim como estabelecimentos destinados á exploração agricola ou industrial. Dahi a differença entre os totaes apurados nos diversos inqueritos, variando naturalmente os algarismos segundo o modo de classificar ou grupar as unidades recenseadas. Na estatistica da lavoura, todos os estabelecimentos agricolas são reunidos de accôrdo com a sua applicação domiciliaria. Na estatistica predial, feita conjunctamente com o recenseamento da população, os domicilios não podem ser classificados systematicamente de conformidade com a sua applicação especial: têm de ser grupados segundo a natureza da habitação, particular ou collectiva. Por isso, figuram muitas vezes as casas existentes nas fazendas como residencias particulares, só constituindo realmente domicilios collectivos os estabelecimentos agricolas, quando consideradas em conjuncto todas as suas dependencias. O que ocorre com a classificação das fazendas, pôde se dar igualmente com a das fabricas, consideradas como domicilio particular ou colectivo, conforme estejam unidas ou separadas as suas dependencias. Assim ainda relativamente ás escolas, que podem ser incluídas, não só entre os domicilios collectivos, quando as suas dependencias são occupadas por um collegio (internato), como tambem entre os domicilios particulares, quando servem de residencia; figurando apenas num grupo especial, quando se tratar de um simples externato, ou estabelecimento de instrucção, onde não reside ninguem.

É, por conseguinte, perfeitamente explicavel que o numero de escolas, registrado na estatistica domiciliaria (319), seja inferior ao total de 680 escolas primarias (393 publicas e 287 particulares) segundo recente inquerito effectuado pela Directoria Geral de Estatistica (3). Á vista das considerações já feitas, não é tambem para admirar que o numero de fazendas, ou estabelecimentos agricolas, constante da estatistica domiciliaria, seja muitissimo menor que o total apurado no recenseamento da lavoura (27 contra 2.088). Emfim justifica-se do mesmo modo a differença para menos entre o numero de fabricas e officinas, registradas na estatistica domiciliaria, e o total dos estabelecimentos fabris, contemplados na estatistica industrial (1.196 contra 1.542); assim como se explica razoavelmente que "o censo geral das profissões registre, no inquerito demographico, em certos grupos da nomenclatura industrial, maior numero de pessoas do que as recenseadas segundo os elementos colligidos no censo economico, conforme se verifica, no Districto Federal, relativamente aos

(1) *Recenseamento do Rio de Janeiro (Districto Federal) realizado em 20 Setembro de 1906*, pag. 33.

(2) *Recenseamento do Brazil realizado em 1º de Setembro de 1920*. Vol. II (2ª parte) "Agricultura e Industria", do Districto Federal, pag. LIX.

(3) *Relatório da Directoria Geral de Estatistica*, apresentado ao Ministro da Agricultura, Industria e Commercio em 1923, pag. 46.

seguintes grupos de industria: metallurgia; vestuario e toucador; edificação; produção e transmissão de forças phisicas, couros, pelles e outras materias duras do reino animal; industrias relativas ás sciencias, letras e artes; e industrias de luxo" (I).

---

Eis, em synthese, as informações mais interessantes sobre os predios e domicilios recenseados no Districto Federal em 1º de Setembro de 1920. Um futuro inquerito, dispondo de termos de comparação mais uniformes, completará o estudo ora feito sobre a densidade predial e domiciliaria da cidade do Rio de Janeiro, coefficiente assás expressivo e necessario, como indice demographico, para apreciar o desenvolvimento populacionista na capital da Republica.

---

(1) *Recenseamento realizado em 1 de Setembro de 1920. Volume II (2ª parte) «Agricultura e Industrias do Districto Federal», pag. I.X.*

Rio, 15 de Dezembro de 1924.

*Balthazar Carralho*

---



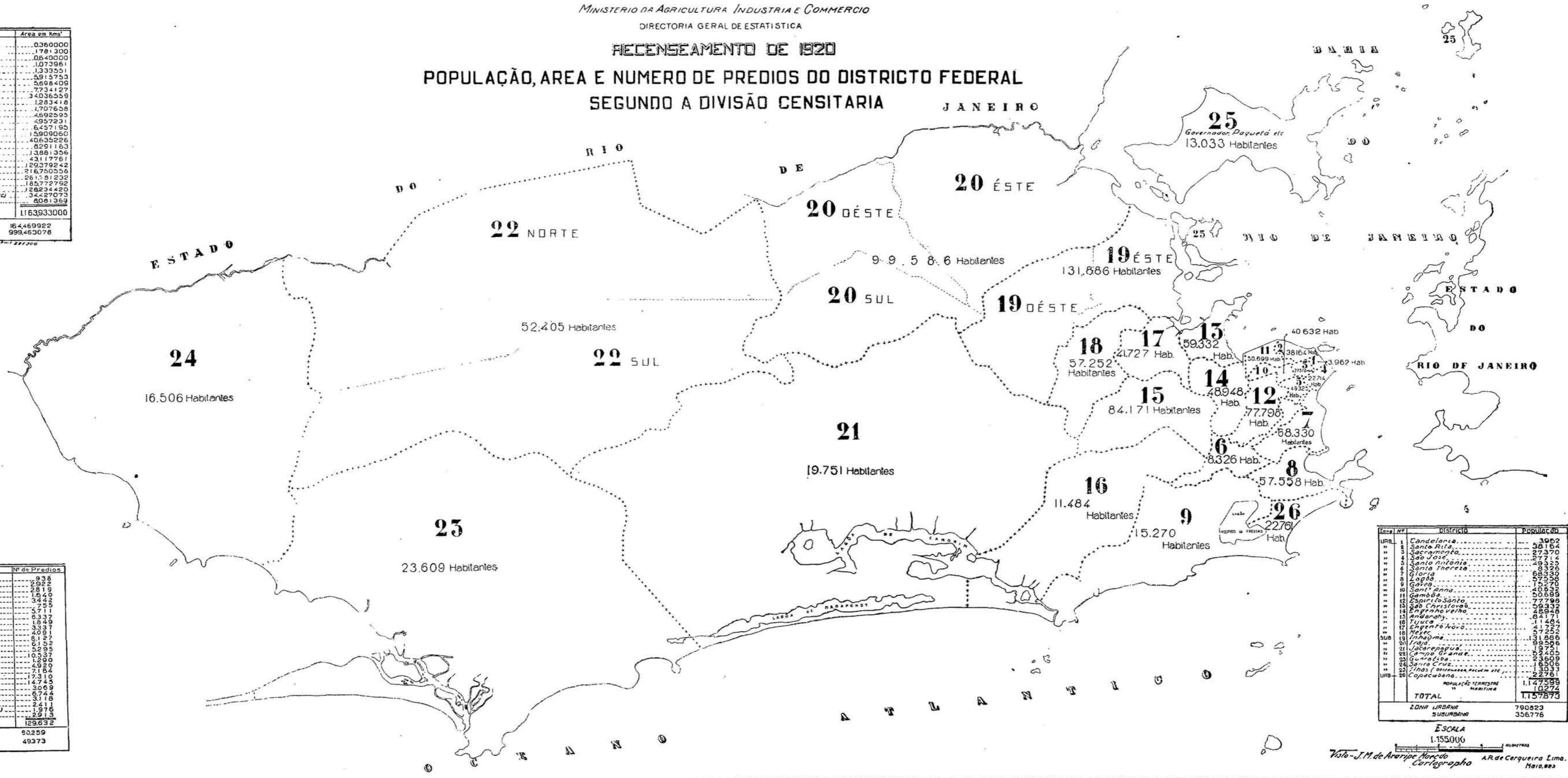
RECENSEAMENTO DE 1920  
 POPULAÇÃO, AREA E NUMERO DE PREDIOS DO DISTRICTO FEDERAL  
 SEGUNDO A DIVISÃO CENSITARIA

JANEIRO

Zona Nº	Districto	Area em kms²
URB 1	Candelaria	0,360000
" 2	Santa Rita	178,300
" 3	Sacramento	08,40000
" 4	São José	1,073951
" 5	Santo Antonio	1,333551
" 6	Santa Theresia	591,5753
" 7	Gloria	568,409
" 8	Lagoa	77,34127
" 9	Gavea	3,4036559
" 10	Sant'Anna	1,283418
" 11	Gambôa	1,707658
" 12	Espirito Santo	4,892953
" 13	São Christovão	4,957231
" 14	Engenho Velho	6,457195
" 15	Andara'y	1,990960
" 16	Tijuca	40,635226
" 17	Engenho Nova	8,291163
" 18	Meyer	1,3881356
" 19	Inhaúma	431,17761
SUB 20	Urca	12,0379242
" 21	Jacarepaguá	21,6750556
" 22	Campo Grande	26,1751232
" 23	Guaratiba	18,572792
" 24	Santa Cruz	12,8234420
" 25	Ilhas (Governador Paqueta etc)	34,427073
URB 26	Copacabana	808,1369
<b>TOTAL</b>		<b>11,63933000</b>
ZONA URBANA		16,4469922
" SUBURBANA		999,463078

Mapa e Atlas do Brasil, 1920, p. 227-230

Zona Nº	Districto	Nº de Predios
URB 1	Candelaria	938
" 2	Santa Rita	292
" 3	Sacramento	2819
" 4	São José	1640
" 5	Santo Antonio	1540
" 6	Santa Theresia	755
" 7	Gloria	5711
" 8	Lagoa	6337
" 9	Gavea	1849
" 10	Sant'Anna	3091
" 11	Gambôa	3091
" 12	Espirito Santo	8127
" 13	São Christovão	6152
" 14	Engenho Velho	5295
" 15	Andara'y	10537
" 16	Tijuca	1290
" 17	Engenho Nova	4920
" 18	Meyer	734
" 19	Inhaúma	1739
SUB 20	Urca	14743
" 21	Jacarepaguá	2063
" 22	Campo Grande	5744
" 23	Guaratiba	3118
" 24	Santa Cruz	2411
" 25	Ilhas (Governador Paqueta etc)	1976
URB 26	Copacabana	2913
<b>TOTAL</b>		<b>129,632</b>
ZONA URBANA		50259
" SUBURBANA		49373



Zona Nº	Districto	População
URB 1	Candelaria	3062
" 2	Santa Rita	38164
" 3	Sacramento	27370
" 4	São José	2714
" 5	Santo Antonio	59325
" 6	Santa Theresia	59325
" 7	Gloria	568409
" 8	Lagoa	57558
" 9	Gavea	34036559
" 10	Sant'Anna	1283418
" 11	Gambôa	1707658
" 12	Espirito Santo	4892953
" 13	São Christovão	4957231
" 14	Engenho Velho	6457195
" 15	Andara'y	1990960
" 16	Tijuca	40635226
" 17	Engenho Nova	8291163
" 18	Meyer	13881356
" 19	Inhaúma	43117761
SUB 20	Urca	120379242
" 21	Jacarepaguá	216750556
" 22	Campo Grande	261751232
" 23	Guaratiba	18572792
" 24	Santa Cruz	128234420
" 25	Ilhas (Governador Paqueta etc)	34427073
URB 26	Copacabana	8081369
<b>TOTAL</b>		<b>1,157,873</b>
ZONA URBANA		790523
SUBURBANA		356776

ESCALA 1:155000  
 Visto - J. M. de Araripio Noroeste  
 Cartographo A. R. de Carqueira Lima, Maio, 1923

QUADROS GERAES  
TABLEAUX GÉNÉRAUX

## DISTRICTO FEDERAL

DISTRICT FÉDÉRAL

Districtos Districts	NUMERO DE PREDIOS NOMERE DE MAISONS							Habitaveis Habitable		
	Terreos Au-rez de chaussée	Asse- brados Au dessus de chaussée	De De					TOTAL TOTAL	Occupados Occupées	Desoccupados Vacantes
			2	3	4	5	+ de 5			
PAVIMENTOS Étages										
Candelaria.....	31	—	331	475	64	11	4	916	909	7
Santa Rita.....	1.498	141	921	271	25	3	—	2.859	2.817	42
Sacramento.....	325	4	1.818	594	23	3	2	2.769	2.695	74
São José.....	507	45	628	376	41	4	2	1.603	1.577	26
Santo Antonio.....	1.286	159	1.696	235	10	1	—	3.387	3.357	30
Santa Thereza.....	429	27	248	34	8	—	—	746	723	23
Gloria.....	2.510	860	1.892	355	12	2	1	5.632	5.510	122
Lagôa.....	3.728	947	1.514	87	—	—	—	6.276	6.171	105
Gavea.....	1.643	89	112	1	—	—	—	1.845	1.833	12
Copacabana.....	1.544	475	755	40	3	—	—	2.817	2.753	64
Sant'Anna.....	2.321	164	719	97	—	—	—	3.301	3.277	24
Gambôa.....	3.274	231	501	49	1	—	—	4.056	3.954	102
Espírito Santo.....	5.943	1.414	613	40	1	—	—	8.011	7.900	111
São Christovão.....	4.646	1.103	361	16	—	—	—	6.126	5.986	140
Engenho Velho.....	3.346	1.089	740	24	—	—	—	5.199	5.107	92
Andarahy.....	5.863	3.675	823	22	1	—	—	10.384	10.210	174
Tijuca.....	703	492	74	7	1	—	—	1.277	1.266	11
Engenho Novo.....	3.524	1.150	227	1	—	—	—	4.902	4.817	85
Meyer.....	4.393	2.339	407	1	—	—	—	7.140	6.992	148
<b>Zona urbana.....</b>	<b>47.514</b>	<b>14.404</b>	<b>14.380</b>	<b>2.725</b>	<b>190</b>	<b>24</b>	<b>9</b>	<b>79.246</b>	<b>77.854</b>	<b>1.392</b>
Inhaúma.....	16.048	1.034	114	2	—	—	—	17.198	16.925	273
Irajá.....	14.210	236	209	1	—	—	—	14.656	14.303	353
Jacarépaguá.....	2.960	41	26	—	—	—	—	3.027	2.944	83
Campo Grande.....	6.687	35	4	—	—	—	—	6.726	6.648	78
Guaratiba.....	3.106	5	2	—	—	—	—	3.113	3.072	41
Santa Cruz.....	2.364	18	12	—	—	—	—	2.394	2.327	67
Ilhas.....	Paqueta.....	414	10	11	—	—	—	435	378	57
	Governador.....	1.261	12	8	—	—	—	1.281	1.203	78
	Outras.....	243	1	2	—	—	—	246	233	13
<b>TOTAL.....</b>	<b>1.918</b>	<b>23</b>	<b>21</b>	<b>—</b>	<b>—</b>	<b>—</b>	<b>—</b>	<b>1.962</b>	<b>1.814</b>	<b>148</b>
<b>Zona suburbana.....</b>	<b>47.293</b>	<b>1.392</b>	<b>388</b>	<b>3</b>	<b>—</b>	<b>—</b>	<b>—</b>	<b>49.076</b>	<b>48.033</b>	<b>1.043</b>
<b>DISTRICTO FEDERAL.....</b>	<b>94.807</b>	<b>15.796</b>	<b>14.768</b>	<b>2.728</b>	<b>190</b>	<b>24</b>	<b>9</b>	<b>128.322</b>	<b>125.887</b>	<b>2.435</b>

**ESTATISTICA PREDIAL**

STATISTIQUE PRÉDIALE

CONDIÇÃO DOS PREDIOS CONDITION DES MAISONS				PROPRIEDADE DOS PREDIOS PROPRIÉTÉ DES MAISONS					População Population	Densidade Densité
Total Total	Em En		TOTAL	Particular Particulière	Publica Publique			TOTAL		
	construção ou reconstrução construction ou re- construction	ruínas ruines			federal fédérale	estadual des États	municipal mu- nicipale			
916	18	4	938	931	7	—	—	938	3.962	4,22
2.859	36	27	2.922	2.870	45	1	6	2.922	38.164	13,06
2.769	27	23	2.819	2.806	12	—	1	2.819	27.370	9,71
1.603	9	28	1.640	1.589	38	—	13	1.640	27.714	16,90
3.387	40	15	3.442	3.420	17	—	5	3.442	49.325	14,33
746	6	3	755	745	9	—	1	755	8.326	11,03
5.632	56	23	5.711	5.669	13	—	29	5.711	68.330	11,96
6.276	52	9	6.337	6.207	122	—	8	6.337	57.558	9,08
1.845	1	3	1.849	1.801	43	—	5	1.849	15.270	8,26
2.817	95	1	2.913	2.899	9	—	5	2.913	22.761	7,81
3.301	12	24	3.337	3.269	58	—	10	3.337	40.632	12,18
4.056	17	18	4.091	4.081	8	—	2	4.091	50.699	12,39
8.011	63	53	8.127	8.057	14	—	56	8.127	77.798	9,57
6.126	20	6	6.152	6.030	116	—	6	6.152	59.332	9,64
5.199	74	22	5.295	5.230	45	—	20	5.295	48.948	9,24
10.384	121	32	10.537	10.513	17	—	7	10.537	84.171	7,99
1.277	6	7	1.290	1.230	11	—	49	1.290	11.484	8,90
4.902	14	4	4.920	4.902	14	—	4	4.920	41.727	8,48
7.140	34	10	7.184	7.145	24	—	15	7.184	57.252	7,97
79.246	701	312	80.259	79.394	622	1	242	80.259	790.323	9,85
17.198	79	33	17.310	17.235	60	—	15	17.310	131.886	7,62
14.656	68	21	14.745	14.299	431	—	15	14.745	99.586	6,75
3.027	20	22	3.069	3.056	5	—	8	3.069	19.751	6,44
6.726	13	5	6.744	6.720	19	—	5	6.744	52.405	7,77
3.113	1	4	3.118	3.105	4	—	9	3.118	23.609	7,57
2.394	1	16	2.411	2.363	14	—	34	2.411	16.506	6,85
435	1	1	437	436	—	—	1	437	2.916	6,67
1.281	6	5	1.292	1.275	17	—	—	1.292	8.785	6,80
246	—	1	247	158	89	—	—	247	1.332	5,39
1.962	7	7	1.976	1.869	106	—	1	1.976	13.033	6,60
49.076	189	108	49.373	48.647	639	—	87	49.373	356.776	7,23
128.322	890	420	129.632	128.041	1.261	1	329	129.632	1.147.599	8,85

## DISTRICTO FEDERAL

DISTRICT FÉDÉRAL

Districtos Districts	APPLICAÇÃO DOS PREDIOS APPLICATION DES MAISONS											
	Domiciliaria Domiciliaire			Outras applica- ções Autres appli- cations	Asylos Asiles	Cadeias Prisons	Depositos Dépôts	Escolas Écoles	Escripto- rios Bu- reaux	Estações Sta- tions	Fabricas ou officinas Fa- briques ou ateliers	Fazendas e outros esta- belecimen- tos agri- colas Fermes et autres éta- blisse- ments agricoles
	Particular Par- ti- culière	Collectiva En com- mun	Total Total									
Candelaria.....	451	25	476	1.214	—	—	35	—	370	1	16	—
Santa Rita.....	2.864	210	3.074	1.234	—	1	146	9	217	—	80	—
Sacramento.....	2.144	454	2.598	2.484	1	—	86	10	211	—	214	—
São José.....	1.518	236	1.754	1.113	1	—	96	8	220	3	74	—
Santo Antonio.....	3.933	307	4.240	1.099	1	—	64	10	15	1	265	—
Santa Thereza.....	759	37	796	46	—	—	5	3	1	—	1	—
Gloria.....	5.724	343	6.067	622	4	—	36	22	4	1	31	—
Lagôa.....	6.070	143	6.213	523	4	—	26	20	3	2	15	—
Gavea.....	1.815	35	1.850	76	—	—	—	3	1	—	5	—
Copacabana.....	2.751	41	2.792	170	—	—	9	6	—	1	2	—
Sant'Anna.....	3.416	158	3.574	863	—	—	62	12	12	1	127	—
Gambôa.....	4.194	188	4.382	450	—	—	47	4	9	—	57	—
Espirito Santo.....	8.184	193	8.377	634	2	2	31	12	5	1	32	—
São Christovão.....	5.843	147	5.990	548	4	—	46	15	5	—	55	—
Engenho Velho.....	4.996	113	5.109	595	3	—	49	34	6	2	55	—
Andarahy.....	10.282	79	10.361	715	3	—	22	25	1	—	44	1
Tijuca.....	1.229	26	1.255	78	—	—	1	5	—	1	11	—
Engenho Novo.....	4.756	82	4.838	306	—	—	8	7	—	3	15	—
Meyer.....	6.957	26	6.983	544	2	—	21	25	4	5	39	3
<b>Zona urbana.....</b>	<b>77.886</b>	<b>2.843</b>	<b>80.729</b>	<b>13.314</b>	<b>25</b>	<b>3</b>	<b>790</b>	<b>230</b>	<b>1.084</b>	<b>22</b>	<b>1.138</b>	<b>4</b>
Inhaúma.....	17.139	48	17.187	864	1	—	16	20	3	7	26	6
Irajá.....	14.363	32	14.395	626	—	—	5	25	2	7	19	1
Jacarépaguá.....	2.929	8	2.937	139	1	—	6	7	3	—	3	3
Campo Grande.....	6.594	16	6.610	273	—	—	3	8	1	2	10	13
Guaratiba.....	3.041	3	3.044	60	—	—	—	14	—	1	2	—
Santa Cruz.....	2.302	6	2.308	158	—	—	3	5	3	1	4	—
Ilhas.....	Paqueta.....	367	1	368	28	—	—	—	2	—	—	—
	Governador..	1.174	7	1.181	61	—	—	3	8	—	6	—
	Outras.....	199	3	202	33	—	—	25	—	—	3	—
<b>TOTAL.....</b>	<b>1.740</b>	<b>11</b>	<b>1.751</b>	<b>122</b>	<b>—</b>	<b>—</b>	<b>28</b>	<b>10</b>	<b>—</b>	<b>1</b>	<b>9</b>	<b>—</b>
<b>Zona suburbana.....</b>	<b>48.108</b>	<b>124</b>	<b>48.232</b>	<b>2.242</b>	<b>2</b>	<b>—</b>	<b>61</b>	<b>89</b>	<b>12</b>	<b>19</b>	<b>73</b>	<b>23</b>
<b>DISTRICTO FEDERAL.....</b>	<b>125.994</b>	<b>2.967</b>	<b>128.961</b>	<b>15.556</b>	<b>27</b>	<b>3</b>	<b>851</b>	<b>319</b>	<b>1.096</b>	<b>41</b>	<b>1.211</b>	<b>27</b>

**ESTADÍSTICA DOMICILIARIA**

STATISTIQUE DOMICILIAIRE

NATUREZA DOS DOMICÍLIOS ESPÈCE DES LOGEMENTS											População Population	Densidade Densité
Hospitales HÔ- pitaux	Hotéis Hôtels	Casas de negocio Maisons de com- merce	Pensões ou casas de commodos Pensions ou maisons garnies	Quarteis Casernes	Repartições Administrations			Residencia Re- sidence	Templos Temples	Diversas es- pecies Divers		
					federaes fédérales	estaduaes des États	municipaes mu- nicipales					
—	2	753	23	—	10	1	1	460	5	22	3.962	8,32
2	3	748	190	4	12	1	3	2.908	7	21	38.164	12,42
—	12	1.865	439	1	13	—	2	2.218	9	75	27.370	10,54
3	10	639	219	3	11	—	2	1.543	6	54	27.714	15,80
3	3	702	298	2	9	—	2	3.963	4	27	49.325	11,63
1	4	27	31	—	4	—	—	782	3	3	8.326	10,46
5	16	499	302	2	13	—	1	5.846	7	22	68.330	11,26
4	—	438	117	6	10	—	1	6.174	4	16	57.558	9,26
—	—	57	31	—	4	—	2	1.829	2	6	15.270	8,25
1	3	143	30	3	3	—	2	2.815	3	5	22.761	8,15
—	6	620	149	3	14	—	3	3.440	4	8	40.632	11,37
1	2	320	183	1	2	—	1	4.296	3	8	50.699	11,57
1	1	531	186	—	6	—	2	8.295	6	9	77.798	9,29
3	—	406	135	—	10	—	1	5.983	6	9	59.332	9,91
1	1	427	86	6	15	—	3	5.088	5	15	48.948	9,58
1	—	606	63	1	7	—	2	10.456	6	12	84.171	8,12
1	2	61	16	—	4	—	1	1.240	—	1	11.484	9,15
1	—	258	79	—	6	—	4	4.841	4	3	41.727	8,62
—	—	416	17	3	9	—	3	7.105	10	13	57.252	8,20
28	65	9.516	2.594	35	162	2	36	79.282	94	329	790.823	9,80
1	—	752	37	1	14	—	4	17.412	14	10	131.886	7,67
1	—	507	14	13	34	—	2	14.716	16	12	99.586	6,92
—	—	105	3	—	7	—	3	3.012	4	2	19.751	6,72
1	—	223	1	—	15	—	4	6.672	3	5	52.405	7,93
—	—	33	2	—	6	—	—	3.082	3	2	23.609	7,76
1	—	122	4	1	5	—	3	2.369	6	6	16.506	7,15
—	—	18	1	—	3	—	1	424	2	1	2.916	7,92
2	—	36	4	—	2	—	—	1.252	6	1	8.785	7,44
—	—	2	1	2	1	—	—	212	—	2	1.332	6,59
2	—	56	6	2	6	—	1	1.888	8	4	13.033	7,44
6	—	1.798	67	17	87	—	17	49.151	54	41	356.776	7,40
34	65	11.314	2.661	52	249	2	53	128.433	148	370	1.147.599	8,90

# QUADROS PARCIAES

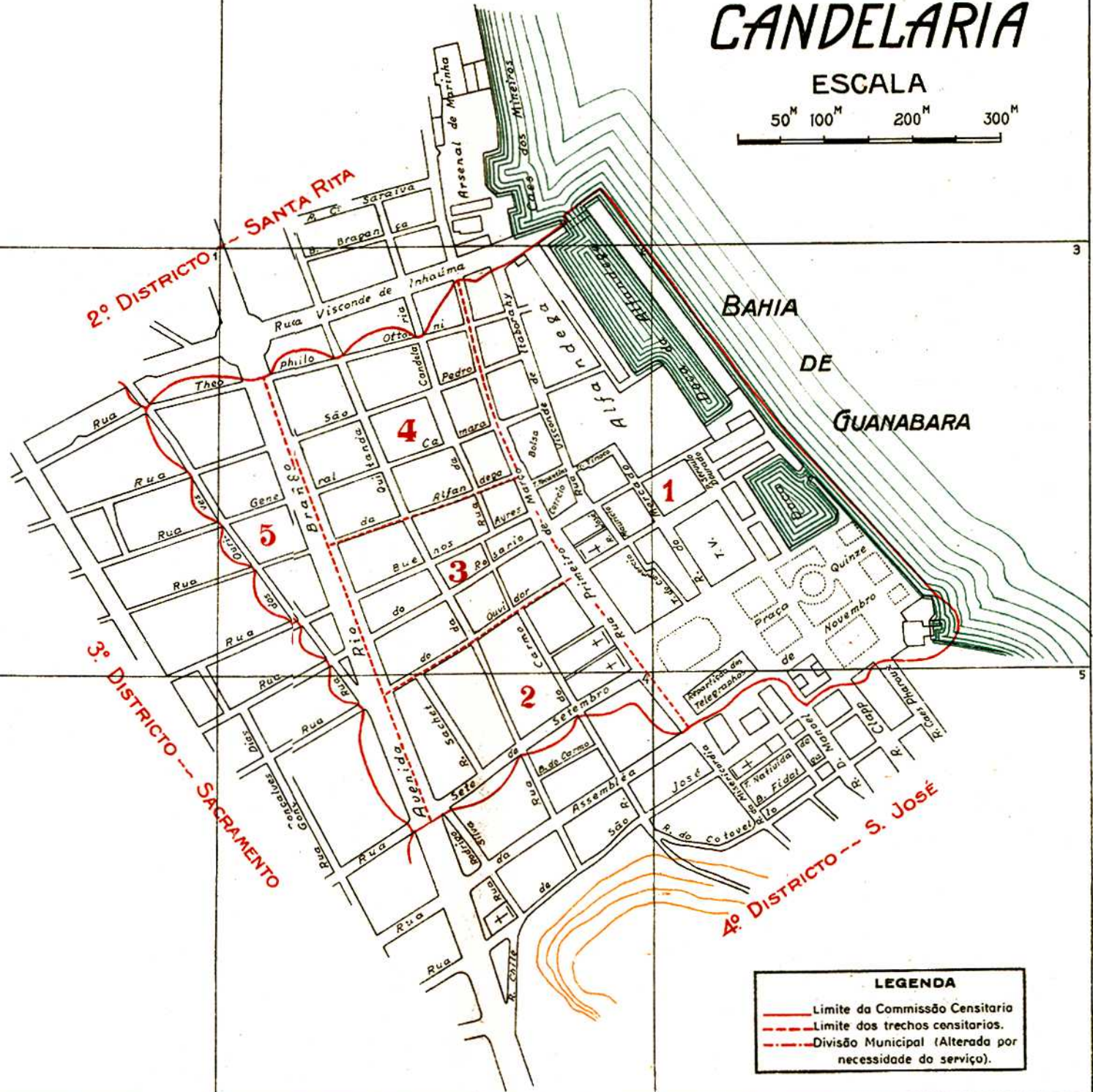
TABLEAUX PARTIELS

MINISTERIO DA AGRICULTURA, INDUSTRIA E COMMERCIO

DIRECTORIA GERAL DE ESTATISTICA

1º **DISTRICTO**  
**CANDELARIA**

ESCALA



**LEGENDA**

- Limite da Comissão Censitária
- - - Limite dos trechos censitários.
- . - . Divisão Municipal (Alterada por necessidade do serviço).

Visto - J.M. de Araripes Macedo.  
Cartographo



DISTRICTO DA CANDELARIA

## DISTRICTO DA CANDELARIA

DISTRICT DE CANDELARIA

LOGRADOUROS PUBLICOS VOIRIES		NUMERO DE PREDIOS NOMBRE DE MAISONS							TOTAL TOTAL
Denominação Dénomination	Especie Espèce	Terreos Au-rez de chaussée	Asso- bradados Au dessus de chaussée	De De					
				2	3	4	5	+ de 5	
PAVIMENTOS Étages									
Alfandega (da).....	Rua	1	—	19	18	3	—	—	41
Barbeiros (dos) (1) .....	Becco	—	—	—	—	—	—	—	—
Buenos Aires.....	Rua	—	—	12	30	4	—	—	46
Cancellas (das).....	Becco	—	—	—	5	—	—	—	5
Candelaria (da).....	Rua	1	—	5	19	1	—	—	26
Carmo (do).....	"	—	—	10	15	2	—	—	27
Commercio (do).....	Travessa	—	—	11	9	—	—	—	20
General Camara.....	Rua	2	—	20	30	4	1	—	57
José Mauricio.....	"	1	—	4	3	—	—	—	8
Mercado (do).....	"	—	—	11	12	3	—	—	26
Ouvires (dos).....	"	—	—	37	33	2	—	—	72
Ouvidor (do).....	"	1	—	19	43	8	1	1	73
Primeiro de Março.....	"	4	—	16	54	6	—	—	80
Quinze de Novembro.....	Praça	7	—	2	6	—	—	—	15
Quitanda (da).....	Rua	—	—	37	50	5	—	—	92
Rio Branco.....	Avenida	—	—	2	24	10	7	3	46
Rosario (do).....	Rua	1	—	18	36	4	1	—	60
Sachet.....	"	7	—	11	9	3	1	—	31
São Pedro.....	"	1	—	27	28	2	—	—	58
Servulo Dourado.....	Praça	4	—	2	—	—	—	—	6
Sete de Setembro.....	Rua	—	—	27	12	1	—	—	40
Theophilo Ottoni.....	"	—	—	32	29	6	—	—	67
Tinoco (do).....	Travessa	—	—	—	—	—	—	—	—
Tocantins (1).....	"	—	—	—	—	—	—	—	—
Visconde de Itaborahy.....	Rua	1	—	9	10	—	—	—	20
TOTAL.....	—	31	—	331	475	64	11	4	916

(1) Não tem prédios:

**ESTATISTICA PREDIAL**

STATISTIQUE PRÉDIALE

CONDIÇÃO DOS PREDIOS CONDITION DES MAISONS					PROPRIEDADE DOS PREDIOS PROPRIÉTÉ DES MAISONS					
Habitaveis Habitable			Em Eu		TOTAL TOTAL	Particular Particulière	Publica Publique			TOTAL TOTAL
Occupados Occupés	Desocupados Vacantes	Total Total	construção ou reconstrução ou re- construction	ruínas ruines			federal fédérale	estadual des États	municipal mu- nicipale	
40	1	41	4	—	45	45	—	—	—	45
—	—	—	—	—	—	—	—	—	—	—
45	1	46	2	—	48	49	—	—	—	48
5	—	5	—	—	5	5	—	—	—	5
26	—	26	1	—	27	27	—	—	—	27
27	—	27	—	—	27	27	—	—	—	27
20	—	20	—	—	20	20	—	—	—	20
55	2	57	1	—	58	58	—	—	—	58
8	—	8	—	—	8	8	—	—	—	8
26	—	26	—	—	26	26	—	—	—	26
72	—	72	1	1	74	74	—	—	—	74
73	—	73	—	—	73	73	—	—	—	73
79	1	80	—	1	81	79	2	—	—	81
15	—	15	—	—	15	11	4	—	—	15
92	—	92	1	—	93	93	—	—	—	93
46	—	46	—	—	46	46	—	—	—	46
60	—	60	2	—	62	62	—	—	—	62
30	1	31	1	—	32	32	—	—	—	32
57	1	58	3	—	61	61	—	—	—	61
6	—	6	—	—	6	6	—	—	—	6
40	—	40	—	1	41	41	—	—	—	41
67	—	67	1	—	68	68	—	—	—	68
—	—	—	1	—	1	1	—	—	—	1
—	—	—	—	—	—	—	—	—	—	—
20	—	20	—	1	21	20	1	—	—	21
909	7	916	18	4	938	931	7	—	—	938

## DISTRICTO DA CANDELARIA

DISTRICT DE CANDELARIA

LOGRADOUROS PUBLICOS VOIRIES		APPLICAÇÃO DOS PREDIOS APPLICATION DES MAISONS									
Denominação Dénomination	Especie Espèce	Domiciliaria Domiciliaire			Outras applica- ções Autres applica- tions	Asylos Asiles	Cadeias Prisons	Depositos Dépôts	Escolas Écoles	Es- criptorios Bu- reaux	Estações Sta- tions
		Particular Par- ti- culière	Collectiva En com- mun	Total Total							
Alfandega (da).....	Rua	16	—	16	50	—	—	4	—	14	—
Barbeiros (dos) (1).....	Becco	—	—	—	—	—	—	—	—	—	—
Buenos Aires.....	Rua	15	4	19	65	—	—	2	—	27	—
Cancellas (das).....	Becco	2	—	2	11	—	—	—	—	4	—
Candelaria (da).....	Rua	10	—	10	31	—	—	—	—	14	—
Carmo (do).....	"	29	3	32	44	—	—	1	—	14	—
Commercio (do).....	Travessa	8	—	8	11	—	—	—	—	—	—
General Camara.....	Rua	18	—	18	68	—	—	2	—	24	—
José Mauricio.....	"	3	1	4	8	—	—	—	—	—	—
Mercado (do).....	"	18	1	19	26	—	—	—	—	—	—
Ourives (dos).....	"	35	—	35	94	—	—	2	—	18	—
Ouvidor (do).....	"	34	1	35	103	—	—	1	—	22	—
Primeiro de Março.....	"	44	1	45	115	—	—	—	—	34	—
Quinze de Novembro.....	Praça	13	1	14	15	—	—	—	—	2	1
Quitanda (da).....	Rua	35	—	35	133	—	—	6	—	46	—
Rio Branco.....	Avenida	36	2	38	78	—	—	—	—	30	—
Rosario (do).....	Rua	32	4	36	97	—	—	8	—	45	—
Sachet.....	"	16	1	17	37	—	—	3	—	7	—
São Pedro.....	"	21	—	21	69	—	—	1	—	25	—
Servulo Dourado.....	Praça	5	—	5	2	—	—	1	—	1	—
Sete de Setembro.....	Rua	17	2	19	70	—	—	—	—	22	—
Theophilo Ottoni.....	"	39	1	40	74	—	—	4	—	21	—
Tinoco (do).....	Travessa	—	—	—	—	—	—	—	—	—	—
Tocantins (1).....	"	—	—	—	—	—	—	—	—	—	—
Visconde de Itaborahy.....	Rua	5	3	8	13	—	—	—	—	—	—
<b>TOTAL.....</b>	—	<b>451</b>	<b>25</b>	<b>476</b>	<b>1.214</b>	—	—	<b>35</b>	—	<b>370</b>	<b>1</b>

(1) Não tem predios

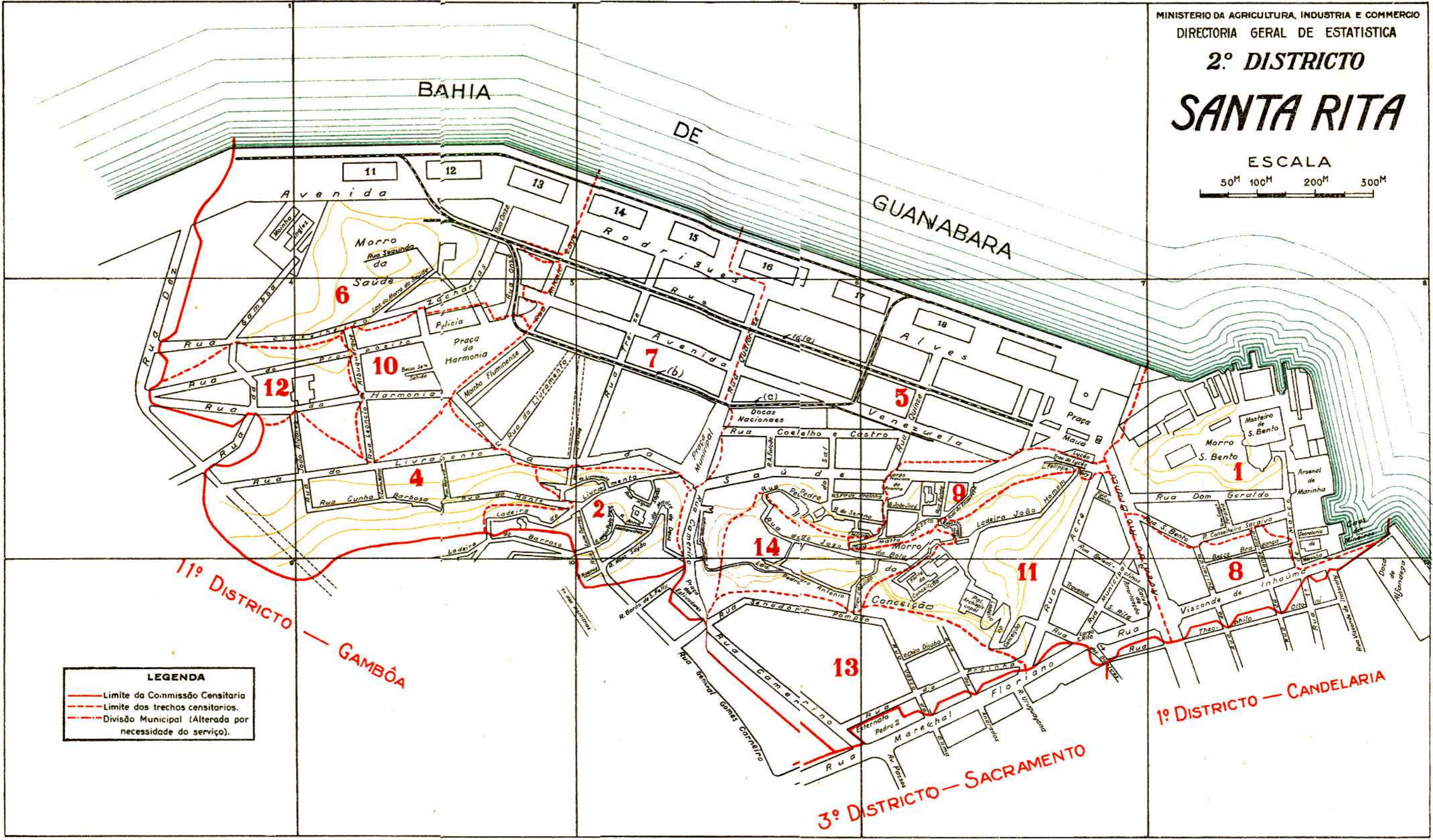
ESTATISTICA DOMICILIARIA

STATISTIQUE DOMICILIAIRE

NATUREZA DOS DOMICILIOS  
ESPÈCE DES LOGEMENTS

Fabricas ou officinas Fa- briques ou ateliers	Fazendas e outros esta- belecimen- tos agri- colas Fermes et autres établisse- ments agricoles	Hospitales Hô- pitaux	Hotéis Hôtels	Casas de negocio Maisons de com- merce	Pensões ou casas de commodos Pensions ou maisons garnies	Quarteis Casernes	Repartições Administrações			Residencia Re- sidence	Temples Temples	Diversos Divers
							federaes fédérales	estaduaes des États	municipaes mu- nicipales			
—	—	—	—	31	—	—	—	—	—	17	1	—
—	—	—	—	—	—	—	—	—	—	—	—	—
2	—	—	—	33	4	—	—	—	—	16	—	1
—	—	—	—	7	—	—	—	—	—	2	—	—
—	—	—	—	16	—	—	—	—	—	12	1	—
1	—	—	—	27	3	—	1	—	—	29	—	—
—	—	—	—	11	—	—	—	—	—	8	—	—
—	—	—	—	42	—	—	—	—	—	20	—	—
—	—	—	—	8	1	—	—	—	—	3	—	—
—	—	—	—	25	1	—	1	—	—	18	—	—
2	—	—	—	71	—	—	—	—	—	35	—	1
—	—	—	1	78	—	—	—	—	—	34	—	2
—	—	—	—	73	1	—	2	1	—	45	3	2
—	—	—	1	8	—	—	3	—	—	13	—	1
4	—	—	—	76	—	—	—	—	—	35	—	1
—	—	—	—	39	2	—	2	—	—	36	—	7
1	—	—	—	40	4	—	—	—	—	32	—	3
3	—	—	—	24	1	—	—	—	—	17	—	—
1	—	—	—	39	—	—	—	—	—	22	—	3
—	—	—	—	—	—	—	—	—	—	5	—	—
1	—	—	—	46	2	—	—	—	1	17	—	—
1	—	—	—	47	1	—	—	—	—	39	—	1
—	—	—	—	—	—	—	—	—	—	—	—	—
—	—	—	—	—	—	—	—	—	—	—	—	—
—	—	—	—	12	3	—	1	—	—	5	—	—
16	—	—	2	753	23	—	10	1	1	460	5	22

# 2º DISTRICTO SANTA RITA



**LEGENDA**

- Limite da Comissão Censitaria
- - - Limite dos trechos censitarios.
- · - · - Divisão Municipal (Alterada por necessidade do serviço).

Carta de Santa Rita

DISTRICTO DE SANTA RITA

## DISTRICITO DE SANTA RITA

DISTRICT DE SANTA RITA

LOGRADOUROS PUBLICOS VOIRIES		NUMERO DE PREDIOS NOMBRE DE MAISONS							TOTAL TOTAL
Denominação Dénomination	Especie Espèce	Terreos Au-rez de chaussée	Asso- bradados Au dessus de chaussée	De De					
				2	3	4	5	+ de 5	
PAVIMENTOS Étages									
A (1).....	Rua	2	—	—	—	—	—	—	2
Acrc.....	»	5	—	64	10	—	—	—	79
Andradas (dos).....	»	11	6	13	—	—	—	—	30
Anna Mascarenhas.....	»	5	—	3	—	—	—	—	8
Annibal Falcão.....	»	—	—	1	—	—	—	—	1
Antonio Lage.....	»	—	—	—	—	1	—	—	1
B (2) e (4).....	»	—	—	—	—	—	—	—	—
Benedictinos.....	»	—	—	8	7	—	—	—	15
Bragança (de).....	Becco	4	—	11	10	—	—	—	25
C (3) e (4).....	Rua	—	—	—	—	—	—	—	—
Camerino.....	»	15	—	66	5	1	—	—	87
Candelaria (da).....	»	—	—	15	12	2	—	—	29
Chico Diabo.....	»	4	—	17	2	—	—	—	23
Cobras (das).....	Ilha	13	—	3	—	—	—	—	16
Coelho e Castro.....	Rua	—	—	1	—	—	—	—	1
Conceição (da).....	Ladeira	8	2	4	—	—	—	—	14
Conceição (da).....	Morro	6	—	1	—	—	—	—	7
Conselheiro Saraiva.....	Rua	—	—	25	6	1	—	—	32
Conselheiro Saraiva.....	Travessa	3	—	—	—	—	—	—	3
Conselheiro Zacharias.....	Rua	84	1	11	5	—	—	—	101
Coronel Julião.....	Travessa	6	—	3	—	—	—	—	9
Costa Barros.....	Rua	11	9	4	1	—	—	—	26
Cunha Barbosa.....	»	47	19	9	3	—	—	—	78
Cunha Mattos.....	Travessa	4	—	4	—	—	—	—	8
Dom Geraído.....	Rua	—	—	18	2	—	—	—	20
Euxadas (das).....	Ilha	4	—	—	—	—	—	—	4
Escadinhas (das).....	Becco	—	—	4	—	—	—	—	4
Escadinhas da Conceição (das).....	»	7	—	4	—	—	—	—	11
Escadinhas do Livramento (das).....	»	15	1	5	—	—	—	—	21
Escadinhas do Livramento (das) (4).....	Travessa	—	—	—	—	—	—	—	—
Escorrega (do).....	Rua	9	—	4	2	—	—	—	15
Estivadores (dos).....	Praça	1	—	11	3	—	—	—	15
Felippe Nery.....	Ladeira	1	1	5	2	—	—	—	9

(1) Começa na Praça Mauá e acaba na Avenida Rodrigues Alves — (2) Começa na Praça Municipal e acaba na Praça d



**ESTATISTICA PREDIAL**

STATISTIQUE PRÉDIALE

CONDIÇÃO DOS PREDIOS CONDITION DES MAISONS						PROPRIÉDADE DOS PREDIOS PROPRIÉTÉ DES MAISONS				
Habitáveis Habitables			Em En		TOTAL TOTAL	Particular Particulière	Publica Publique			TOTAL TOTAL
Occupados Occupées	Desocupados Vacantes	Total	construção ou reconstrução construction ou re- construction	ruínas ruines			federal fédérale	estadual des États	municipal mu- nicipale	
—	2	2	—	—	2	2	—	—	—	2
79	—	79	—	—	79	79	—	—	—	79
27	3	30	1	—	31	31	—	—	—	31
8	—	8	—	—	8	8	—	—	—	8
1	—	1	—	—	1	1	—	—	—	1
1	—	1	—	—	1	—	1	—	—	1
—	—	—	—	—	—	—	—	—	—	—
15	—	15	—	—	15	15	—	—	—	15
25	—	25	—	1	26	26	—	—	—	26
—	—	—	—	—	—	—	—	—	—	—
86	1	87	—	—	87	83	2	—	2	87
27	2	29	1	—	30	30	—	—	—	30
23	—	23	—	—	23	23	—	—	—	23
16	—	16	—	—	16	—	16	—	—	16
1	—	1	—	—	1	1	—	—	—	1
14	—	14	—	—	14	14	—	—	—	14
7	—	7	—	—	7	—	7	—	—	7
31	1	32	—	—	32	30	2	—	—	32
3	—	3	—	—	3	3	—	—	—	3
99	2	101	1	2	104	104	—	—	—	104
9	—	9	—	—	9	9	—	—	—	9
25	—	25	—	—	25	25	—	—	—	25
78	—	78	1	6	85	85	—	—	—	85
8	—	8	—	—	8	8	—	—	—	8
20	—	20	—	—	20	20	—	—	—	20
4	—	4	—	—	4	—	4	—	—	4
4	—	4	—	—	4	4	—	—	—	4
11	—	11	—	—	11	11	—	—	—	11
21	—	21	—	—	21	21	—	—	—	21
—	—	—	—	—	—	—	—	—	—	—
14	1	15	—	—	15	15	—	—	—	15
15	—	15	1	1	17	17	—	—	—	17
9	—	9	2	—	11	11	—	—	—	11

Harmonia — (3) Começa na Avenida Venezuela e acaba na Praça Municipal — (4) Não tem predios.

## DISTRICTO DE SANTA RITA

DISTRICT DE SANTA RITA

(CONTINUAÇÃO - SUITE)

LOGRADOUROS PUBLICOS VOIRIES		NUMERO DE PREDIOS NOMBRE DE MAISONS							
Denominação Dénomination	Especie Espèce	Terreos Au-rez de chaussée	Asso- bradados Au dessus de chaussée	De De					TOTAL TOTAL
				2	3	4	5	+ de 5	
				PAVIMENTOS Étages					
Fiscal.....	Ilha	1	—	—	—	—	—	—	1
Funda.....	Rua	6	—	9	—	—	—	—	15
Gambôa (da).....	"	21	—	11	1	—	—	—	33
Harmonia (da).....	Praça	—	—	2	—	—	—	—	2
Harmonia (da).....	Rua	78	2	24	1	—	—	—	105
João Alvares.....	"	27	14	7	2	—	—	—	50
João Homem (do).....	Ladeira	27	23	13	6	2	—	—	71
João Ignacio (do).....	Becco	8	1	6	3	—	—	—	18
João José.....	"	2	3	4	—	—	—	—	9
Jogo da Bola (do).....	Rua	52	—	15	2	—	—	—	69
Leoncio de Albuquerque.....	"	42	—	18	—	—	—	—	60
Livramento (do).....	Ladeira	46	2	17	4	—	—	—	69
Livramento (do).....	Rua	81	23	69	22	2	—	—	197
Lyceu (do).....	Travessa	—	—	—	—	—	—	—	—
Madre de Deus (da).....	Ladeira	41	2	7	—	—	—	—	50
Major Pinto Sayão.....	Rua	26	10	1	—	—	—	—	37
Matto Grosso.....	"	26	1	6	1	—	—	—	34
Matto Grosso.....	Travessa	6	—	4	—	—	—	—	10
Mauá.....	Praça	1	—	—	3	2	—	—	6
Miguel Sayão.....	Rua	9	—	—	—	—	—	—	9
Monte (do).....	"	26	6	15	4	—	—	—	51
Moreira.....	Travessa	2	2	—	1	—	—	—	5
Morro da Saúde (do).....	Ladeira	32	—	1	—	—	—	—	33
Morro do Valongo (do).....	"	17	—	5	—	—	—	—	22
Municipal.....	Praça	—	—	1	—	—	—	—	1
Municipal.....	Rua	—	—	5	10	1	—	—	16
Noemia.....	"	5	—	—	—	—	—	—	5
Onze (1).....	"	—	—	—	—	—	—	—	—
Ourives (dos).....	"	—	—	13	—	—	—	—	13
Pedra do Sal.....	"	7	—	5	1	—	—	—	13
Pedro Antonio.....	Ladeira	46	—	4	—	—	—	—	50
Pombas (das) (2).....	Ilha	—	—	—	—	—	—	—	—
Prainha (da).....	Rua	13	—	52	9	—	—	—	74

(1) Não tem predios - (2) Ou Ilha de Santa Barbara.

**ESTATISTICA PREDIAL**

STATISTIQUE PRÉDIALE  
(CONTINUAÇÃO - SUITE)

CONDIÇÃO DOS PREDIOS CONDITION DES MAISONS						PROPRIÉDADE DOS PREDIOS PROPRIÉTÉ DES MAISONS				
Habitáveis Habitable			Em En		TOTAL TOTAL	Particular Particulière	Publica Publique			TOTAL TOTAL
Occupados Occupés	Desocupados Vacantes	Total Total	construção ou reconstrução construction ou re- construction	ruínas ruines			federal fédérale	estadual des États	municipal municipale	
1	—	1	—	—	1	—	1	—	—	1
15	—	15	—	—	15	15	—	—	—	15
33	—	33	2	—	35	35	—	—	—	35
2	—	2	—	—	2	—	2	—	—	2
101	4	105	2	—	107	106	—	—	1	107
49	1	50	—	—	50	50	—	—	—	50
71	—	71	2	2	7	75	—	—	—	75
18	—	18	—	—	18	18	—	—	—	18
9	—	9	—	—	9	9	—	—	—	9
66	3	69	—	—	69	69	—	—	—	69
58	2	60	—	—	60	60	—	—	—	60
69	—	69	—	—	69	69	—	—	—	69
196	1	197	—	2	199	197	—	—	2	199
—	—	—	—	—	—	—	—	—	—	—
49	1	50	—	—	50	50	—	—	—	50
37	—	37	—	—	37	37	—	—	—	37
33	1	34	1	—	35	35	—	—	—	35
10	—	10	—	1	11	11	—	—	—	11
6	—	6	—	—	6	5	1	—	—	6
9	—	9	—	—	9	9	—	—	—	9
51	—	51	—	—	51	51	—	—	—	51
5	—	5	—	—	5	5	—	—	—	5
32	1	33	—	2	35	35	—	—	—	35
22	—	22	—	—	22	22	—	—	—	22
1	—	1	—	—	1	1	—	—	—	1
15	1	16	1	—	17	17	—	—	—	17
5	—	5	—	—	5	5	—	—	—	5
—	—	—	—	—	—	—	—	—	—	—
13	—	13	1	—	14	14	—	—	—	14
13	—	13	—	—	13	13	—	—	—	13
49	1	50	—	—	50	50	—	—	—	50
—	—	—	—	—	—	—	—	—	—	—
74	—	74	1	—	75	75	—	—	—	75

## DISTRICTO DE SANTA RITA

DISTRICT DE SANTA RITA

(CONCLUSÃO — FIN)

LOGRADOUROS PUBLICOS VOIRIES		NUMERO DE PREDIOS NOMBRE DE MAISONS							
Denominação Dénomination	Especie Espèce	Terreos Au-rez de chaussée	Asso- bradados Au dessus de chaussée	De De					TOTAL TOTAL
				2	3	4	5	+ de 5	
				PAVIMENTOS Étages					
Primeiro de Março.....	Rua	—	—	3	14	1	—	—	18
Proposito (do).....	»	69	12	11	2	—	—	—	94
Quatorze.....	»	1	—	—	—	—	—	—	1
Quinze (1).....	»	—	—	—	—	—	—	—	—
Quitanda (da).....	»	2	—	13	12	—	—	—	27
Rio Branco.....	Avenida	2	—	—	18	6	3	—	29
Rodrigues Alves.....	»	3	—	5	4	—	—	—	12
Roza Sayão.....	Rua	15	—	8	—	—	—	—	23
Santa Barbara (de).....	Ilha	1	—	—	—	—	—	—	1
Santa Rita.....	Travessa	—	—	14	2	—	—	—	16
Santa Rita (de).....	Largo	1	—	5	—	—	—	—	6
São Bento (de).....	Morro	1	—	1	—	—	—	—	2
São Bento (de).....	Rua	—	—	20	5	1	—	—	26
São Francisco da Prainha (de).....	Adro	17	—	6	—	—	—	—	23
São Francisco da Prainha (de).....	Largo	—	—	11	2	—	—	—	13
São Francisco da Prainha.....	Rua	4	—	13	—	—	—	—	17
Saúde (da).....	»	83	—	90	32	3	—	—	208
Segunda (1).....	Rua	—	—	—	—	—	—	—	—
Sem Sahida.....	Becco	12	—	—	—	—	—	—	12
Senador Pompêo.....	Rua	339	1	42	2	1	—	—	385
Sereno (do).....	»	13	—	8	1	—	—	—	22
Treze (1).....	»	—	—	—	—	—	—	—	—
Vasco da Gama.....	Rua	10	—	23	—	—	—	—	33
Venezuela.....	Avenida	11	—	7	—	—	—	—	18
Villegaignon.....	Ilha	1	—	1	—	—	—	—	2
Visconde de Inhaúma.....	Rua	—	—	12	37	1	—	—	50
TOTAL.....	—	1.498	141	921	271	25	3	—	2.859

(1) Não tem predios.

**ESTATISTICA PREDIAL**

STATISTIQUE PRÉDIALE

(CONCLUSÃO — FIN)

CONDIÇÃO DOS PREDIOS CONDITION DES MAISONS					PROPRIÉDADE DOS PREDIOS PROPRIÉTÉ DES MAISONS					
Habitáveis Habitable			Em En		TOTAL TOTAL	Particular Particulière	Publica Publique			TOTAL TOTAL
Occupados Occupés	Desocupados Vacantes	Total Total	construção ou reconstrução ou re- construction	ruínas ruines			federal fédérale	estadual des États	municipal municipale	
16	2	18	—	—	18	17	1	—	—	18
92	2	94	—	1	95	94	1	—	—	95
1	—	1	—	1	2	2	—	—	—	2
—	—	—	—	—	—	—	—	—	—	—
27	—	27	3	—	30	30	—	—	—	30
29	—	29	3	—	32	31	1	—	—	32
11	1	12	1	—	13	11	2	—	—	13
23	—	23	—	—	23	23	—	—	—	23
1	—	1	—	—	1	—	1	—	—	1
16	—	16	1	—	17	17	—	—	—	17
6	—	6	—	—	6	6	—	—	—	6
2	—	2	—	—	2	1	1	—	—	2
26	—	26	—	—	26	26	—	—	—	26
23	—	23	—	—	23	23	—	—	—	23
13	—	13	—	—	13	13	—	—	—	13
17	—	17	—	1	18	18	—	—	—	18
206	2	208	5	4	217	217	—	—	—	217
—	—	—	—	—	—	—	—	—	—	—
9	3	12	—	—	12	12	—	—	—	12
384	1	385	1	—	386	385	—	—	1	386
22	—	22	—	3	25	25	—	—	—	25
—	—	—	—	—	—	—	—	—	—	—
32	1	33	1	—	34	34	—	—	—	34
18	—	18	2	—	20	20	—	—	—	20
2	—	2	—	—	2	—	2	—	—	2
48	2	50	2	—	52	51	—	1	—	52
2.817	42	2.859	36	27	2.922	2.870	45	1	6	2.922

## DISTRICTO DE SANTA RITA

DISTRICT DE SANTA RITA

LOGRADOUROS PUBLICOS VOIRIES		APPLICAÇÃO DOS PREDIOS APPLICATION DES MAISONS									
Denominação Dénomination	Especie Espèce	Domiciliaria Domiciliaire			Outras applica- ções Autres applica- tions	Asylos Asiles	Cadeias Prisons	Depositos Dépôts	Escolas Écoles	Escripto- rios Bu- reaux	Estações Sta- tions
		Particular Par- ti- culière	Collectiva En com- mun	Total							
A (1).....	Rua	—	—	—	—	—	—	—	—	—	—
Acre.....	"	70	1	71	98	—	—	5	—	28	—
Andradas (dos).....	"	31	—	31	10	—	—	5	—	2	—
Anna Mascarenhas.....	"	10	—	10	—	—	—	—	—	—	—
Annibal Falcão.....	"	1	—	1	2	—	—	—	—	1	—
Antonio Lage.....	"	—	—	—	1	—	—	—	—	—	—
B (2 e 4).....	"	—	—	—	—	—	—	—	—	—	—
Benedictinos.....	"	6	—	6	24	—	—	9	—	7	—
Bragança (de).....	Becco	13	—	13	9	—	—	1	—	1	—
C (3 e 4).....	Rua	—	—	—	—	—	—	—	—	—	—
Camerino.....	"	56	13	69	88	—	—	9	1	1	—
Candelaria (da).....	"	16	—	16	44	—	—	1	—	30	—
Chico Diabo.....	"	29	4	33	13	—	—	1	—	—	—
Cobras (das).....	Ilha	11	4	15	3	—	1	1	1	—	—
Coelho e Castro.....	Rua	1	—	1	—	—	—	—	—	—	—
Conceição (da).....	Ladeira	18	—	18	1	—	—	—	—	—	—
Conceição (da).....	Morro	7	—	7	1	—	—	—	—	—	—
Conselheiro Saraiva.....	Rua	21	1	22	46	—	—	1	—	16	—
Conselheiro Saraiva.....	Travessa	3	—	3	—	—	—	—	—	—	—
Conselheiro Zacharias.....	Rua	117	—	117	10	—	—	—	—	—	—
Coronel Julião.....	Travessa	7	2	9	1	—	—	—	—	—	—
Costa Barros.....	Rua	28	3	31	—	—	—	—	—	—	—
Cunha Barbosa.....	"	99	1	100	1	—	—	—	—	—	—
Cunha Mattos.....	Travessa	13	—	13	1	—	—	—	—	—	—
Dom Geraldo.....	Rua	14	2	16	23	—	—	—	—	4	—
Enxadas (das).....	Ilha	2	2	4	—	—	—	—	2	—	—
Escadinhas (das).....	Becco	3	—	3	4	—	—	4	—	—	—
Escadinhas da Conceição (das).....	"	16	—	16	—	—	—	—	—	—	—
Escadinhas do Livramento (das).....	"	24	—	24	—	—	—	—	—	—	—
Escadinhas do Livramento (das) (4).....	Travessa	—	—	—	—	—	—	—	—	—	—
Escorrega (do).....	Rua	21	—	21	2	—	—	1	—	1	—
Estivadores (dos).....	Praça	12	2	14	19	—	—	5	—	—	—
Felippe Nery.....	Ladeira	4	5	9	4	—	—	1	—	—	—

(1) Começa na Praça Mauá e acaba na Avenida Rodrigues Alves — (2) Começa na Praça Municipal e acaba na Praça

**ESTATISTICA DOMICILIARIA**

STATISTIQUE DOMICILIAIRE

NATUREZA DOS DOMICILIOS

ESPECE DES LOGEMENTS

Fabricas ou officinas  Fa- bricas ou ateliers	Fazendas e outros esta- belecimen- tos agri- colas  Fermes et autres é- tablisse- ments agricoles	Hospitais  Hô- pitaux	Hotéis  Hôtels	Casas de negocio  Maisons de con- merce	Pensões ou casas de commodos  Pensions ou maisons garnies	Quarteis  Casernes	Repartições Administrações			Residencia Re- sidence	Templos Temples	Diversas es- pecies Divers
							federaes fédérales	estadnaes des États	municipaes mu- nicipales			
—	—	—	—	—	—	—	—	—	—	2	—	—
3	—	—	1	60	—	—	1	—	—	70	—	1
—	—	—	—	3	—	—	—	—	—	34	—	—
—	—	—	—	—	—	—	—	—	—	10	—	—
—	—	—	—	1	—	—	—	—	—	1	—	—
1	—	—	—	—	—	—	—	—	—	—	—	—
—	—	—	—	—	—	—	—	—	—	—	—	—
1	—	—	—	7	—	—	—	—	—	6	—	—
—	—	—	—	7	—	—	—	—	—	13	—	—
—	—	—	—	—	—	—	—	—	—	—	—	—
11	—	—	—	61	13	—	1	—	1	57	1	2
—	—	—	—	13	—	—	—	—	—	18	—	—
4	—	—	—	8	4	—	—	—	—	29	—	—
—	—	1	—	—	—	1	1	—	—	11	—	1
—	—	—	—	—	—	—	—	—	—	1	—	—
—	—	—	—	1	—	—	—	—	—	18	—	—
—	—	—	—	—	—	—	1	—	—	7	—	—
—	—	—	—	26	1	—	2	—	—	22	—	1
—	—	—	—	—	—	—	—	—	—	3	—	—
—	—	—	—	9	—	—	—	—	—	119	1	—
—	—	—	—	1	2	—	—	—	—	7	—	—
—	—	—	—	—	3	—	—	—	—	28	—	—
—	—	—	—	—	1	—	—	—	—	99	—	1
—	—	—	—	1	—	—	—	—	—	13	—	—
—	—	—	—	19	2	—	—	—	—	14	—	—
—	—	—	—	—	—	—	—	—	—	2	—	—
—	—	—	—	—	—	—	—	—	—	3	—	—
—	—	—	—	—	—	—	—	—	—	16	—	—
—	—	—	—	—	—	—	—	—	—	24	—	—
—	—	—	—	—	—	—	—	—	—	—	—	—
—	—	—	—	—	—	—	—	—	—	24	—	—
1	—	—	—	11	2	—	1	—	—	12	—	1
—	—	—	—	3	5	—	—	—	—	4	—	—

da Harmonia — (3) Começa na Avenida Venezuela e acaba na Praça Municipal — (4) Não tem predios.

## DISTRICTO DE SANTA RITA

DISTRICT DE SANTA RITA  
(CONTINUAÇÃO — SUITE)

LOGRADOUROS PUBLICOS VOIRIES		APPLICAÇÃO DOS PRÉDIOS APPLICATION DES MAISONS									
Denominação Dénomination	Especie Espèce	Domiciliaria Domiciliaire			Outras applica- ções Autres applica- tions	Asyles Asiles	Cadeias Prisons	Depositos Dépôts	Escolas Écoles	Escrito- rios Bu- reaux	Estações Sta- tions
		Particular Par- ti- culière	Collectiva En com- mun	Total Total							
Fiscal.....	Ilha	—	1	1	—	—	—	—	—	—	—
Funda.....	Rua	23	—	23	—	—	—	—	—	—	—
Gambôa (da).....	"	29	7	36	13	—	—	—	—	—	—
Harmonia (da).....	Praça	3	1	4	—	—	—	—	—	—	—
Harmonia (da).....	Rua	91	19	110	28	—	—	5	—	—	—
João Alvares.....	"	56	2	58	3	—	—	—	—	—	—
João Homem (do).....	Ladeira	86	3	89	4	—	—	—	—	—	—
João Ignacio (do).....	Becco	31	4	35	1	—	—	—	—	—	—
João José.....	"	10	2	12	—	—	—	—	—	—	—
Jogo da Bola (do).....	Rua	92	2	94	4	—	—	—	—	—	—
Leoncio de Albuquerque.....	"	82	6	88	1	—	—	—	—	—	—
Livramento (do).....	Ladeira	73	8	81	2	—	—	—	—	—	—
Livramento (do).....	Rua	254	14	268	78	—	—	13	2	4	—
Lyceu (do).....	Travessa	—	—	—	—	—	—	—	—	—	—
Madre de Deus (da).....	Ladeira	56	—	56	—	—	—	—	—	—	—
Major Pinto Sayão.....	Rua	39	—	39	1	—	—	—	—	—	—
Matto-Grosso.....	"	41	1	42	4	—	—	—	1	—	—
Matto-Grosso.....	Travessa	12	—	12	—	—	—	—	—	—	—
Mauá.....	Praça	2	—	2	6	—	—	—	—	—	—
Miguel Sayão.....	Rua	9	—	9	—	—	—	—	—	—	—
Monte (do).....	"	77	2	79	2	—	—	—	—	—	—
Moreira.....	Travessa	4	—	4	1	—	—	—	—	—	—
Morro da Saúde (do).....	Ladeira	35	—	35	—	—	—	—	—	—	—
Morro do Valongo (do).....	"	24	—	24	—	—	—	—	—	—	—
Municipal.....	Praça	1	—	1	1	—	—	—	—	—	—
Municipal.....	Rua	9	1	10	21	—	—	8	—	5	—
Noemia.....	"	5	—	5	—	—	—	—	—	—	—
Onze (1).....	"	—	—	—	—	—	—	—	—	—	—
Ourives (dos).....	"	8	—	8	18	—	—	3	—	6	—
Pedra do Sal.....	"	21	2	23	6	—	—	1	—	—	—
Pedro Antonio.....	Ladeira	53	1	54	3	—	—	—	—	—	—
Pombas (das) (2).....	Ilha	—	—	—	—	—	—	—	—	—	—
Prainha (da).....	Rua	78	14	92	54	—	—	10	—	3	—

(1) Não tem predios — (2) Ou Ilha de Santa Barbara.



**ESTATISTICA DOMICILIARIA**

STATISTIQUE DOMICILIAIRE  
(CONTINUAÇÃO - SUITE)

NATUREZA DOS DOMICÍLIOS  
ESPÈCE DES LOGEMENTS

Fabricas ou officinas	Fazendas e outros esta- belicim- entos agri- colas	Hospitales	oteis	Casas de negocio	Pensões ou casas de commodos	Quarteis	Repartições			Residencia	Templos	Diversas es- pecies
							Administrations					
Fa- briques ou ateliers	Fermes et autres établisse- ments agricoles	Hô- pitaux	Hôtels	Maisons de com- merce	Pensions ou maisons garnies	Casernes	federacs fédérales	estaduaes des États	municipaes mu- nicipales	Re- sidence	Temples	Divers
—	—	—	—	—	—	—	—	—	—	—	—	1
—	—	—	—	—	—	—	—	—	—	23	—	—
1	—	—	—	12	7	—	—	—	—	29	—	—
—	—	—	—	—	—	1	—	—	—	3	—	—
5	—	—	—	17	19	—	—	—	1	95	—	—
2	—	—	—	1	2	—	—	—	—	57	—	—
—	—	—	—	3	3	—	—	—	—	86	—	1
—	—	—	—	1	4	—	—	—	—	31	—	—
—	—	—	—	—	2	—	—	—	—	10	—	—
—	—	—	—	3	2	—	—	—	—	95	1	—
—	—	—	—	1	6	—	—	—	—	84	—	—
—	—	—	—	2	8	—	—	—	—	73	—	—
9	—	—	—	47	14	—	—	—	—	255	1	2
—	—	—	—	—	—	—	—	—	—	—	—	—
—	—	—	—	—	—	—	—	—	—	57	—	—
—	—	—	—	1	—	—	—	—	—	39	—	—
—	—	—	—	2	1	—	—	—	—	42	1	—
—	—	—	—	—	—	—	—	—	—	12	—	—
—	—	—	—	5	—	—	1	—	—	2	—	—
—	—	—	—	—	—	—	—	—	—	9	—	—
—	—	—	—	2	2	—	—	—	—	77	—	—
—	—	—	—	1	—	—	—	—	—	4	—	—
—	—	—	—	—	—	—	—	—	—	36	—	—
—	—	—	—	—	—	—	—	—	—	24	—	—
—	—	—	—	1	—	—	—	—	—	1	—	—
—	—	—	—	8	1	—	—	—	—	10	—	—
—	—	—	—	—	—	—	—	—	—	5	—	—
—	—	—	—	—	—	—	—	—	—	—	—	1
—	—	—	—	8	—	—	—	—	—	8	—	i
—	—	—	—	5	2	—	—	—	—	21	—	—
1	—	—	—	2	1	—	—	—	—	54	—	—
—	—	—	—	—	—	—	—	—	—	—	—	—
9	—	—	—	32	14	—	—	—	—	78	—	—

## DISTRICTO DE SANTA RITA

DISTRICT DE SANTA RITA

(CONCLUSÃO — FIN)

LOGRADOUROS PUBLICOS VOIRIES		APPLICAÇÃO DOS PREDIOS APPLICATION DES MAISONS									
Denominação Dénomination	Especie Espèce	Domiciliaria Domiciliaire			Outras applica- ções Autres appli- cations	Asylos Asiles	Cadeias Prisons	Depositos Dépôts	Escolas Écoles	Escripto- rios Bu- reaux	Estações Sta- tions
		Particular Par- ti- culière	Collectiva En com- mun	Total Total							
Primeiro de Março.....	Rua	22	1	23	25	—	—	—	—	10	—
Proposito (do).....	»	87	12	99	4	—	—	—	—	—	—
Quatorze.....	»	1	—	1	—	—	—	—	—	—	—
Quinze (1).....	»	—	—	—	—	—	—	—	—	—	—
Quitanda (da).....	»	12	1	13	37	—	—	1	—	20	—
Rio Branco.....	Avenida	14	3	17	46	—	—	—	—	22	—
Rodrigues Alves.....	»	5	—	5	14	—	—	2	—	6	—
Rosa Sayão.....	Rua	25	2	27	—	—	—	—	—	—	—
Santa Barbara (de).....	Ilha	—	1	1	—	—	—	—	—	—	—
Santa Rita.....	Travessa	12	—	12	19	—	—	8	—	3	—
Santa Rita (de).....	Largo	4	—	4	7	—	—	1	—	2	—
São Bento.....	Morro	1	1	2	2	—	—	—	1	—	—
São Bento.....	Rua	7	2	9	40	—	—	3	—	15	—
São Francisco da Prainha (de).....	Adro	29	—	29	—	—	—	—	—	—	—
São Francisco da Prainha (de).....	Largo	11	3	14	13	—	—	—	—	1	—
São Francisco da Prainha.....	Rua	18	2	20	18	—	—	2	—	1	—
Saúde (da).....	»	181	23	204	173	—	—	23	1	10	—
Segunda (1).....	Rua	—	—	—	—	—	—	—	—	—	—
Sem Sahida.....	Becco	8	—	8	—	—	—	—	—	—	—
Senador Pompéo.....	Rua	383	13	396	70	—	—	4	—	—	—
Sereno (do).....	»	30	1	31	—	—	—	—	—	—	—
Treze (1).....	»	—	—	—	—	—	—	—	—	—	—
Vasco da Gama.....	Rua	29	8	37	30	—	—	2	—	2	—
Venezuela.....	Avenida	—	1	1	17	—	—	14	—	—	—
Villegaignon.....	Ilha	1	1	2	—	—	—	—	—	—	—
Visconde de Inhaúma.....	Rua	27	5	32	63	—	—	2	—	16	—
TOTAL.....	—	2.864	210	3.074	1.234	—	1	146	9	217	—

(1) Não tem predios.

**ESTATISTICA DOMICILIARIA**

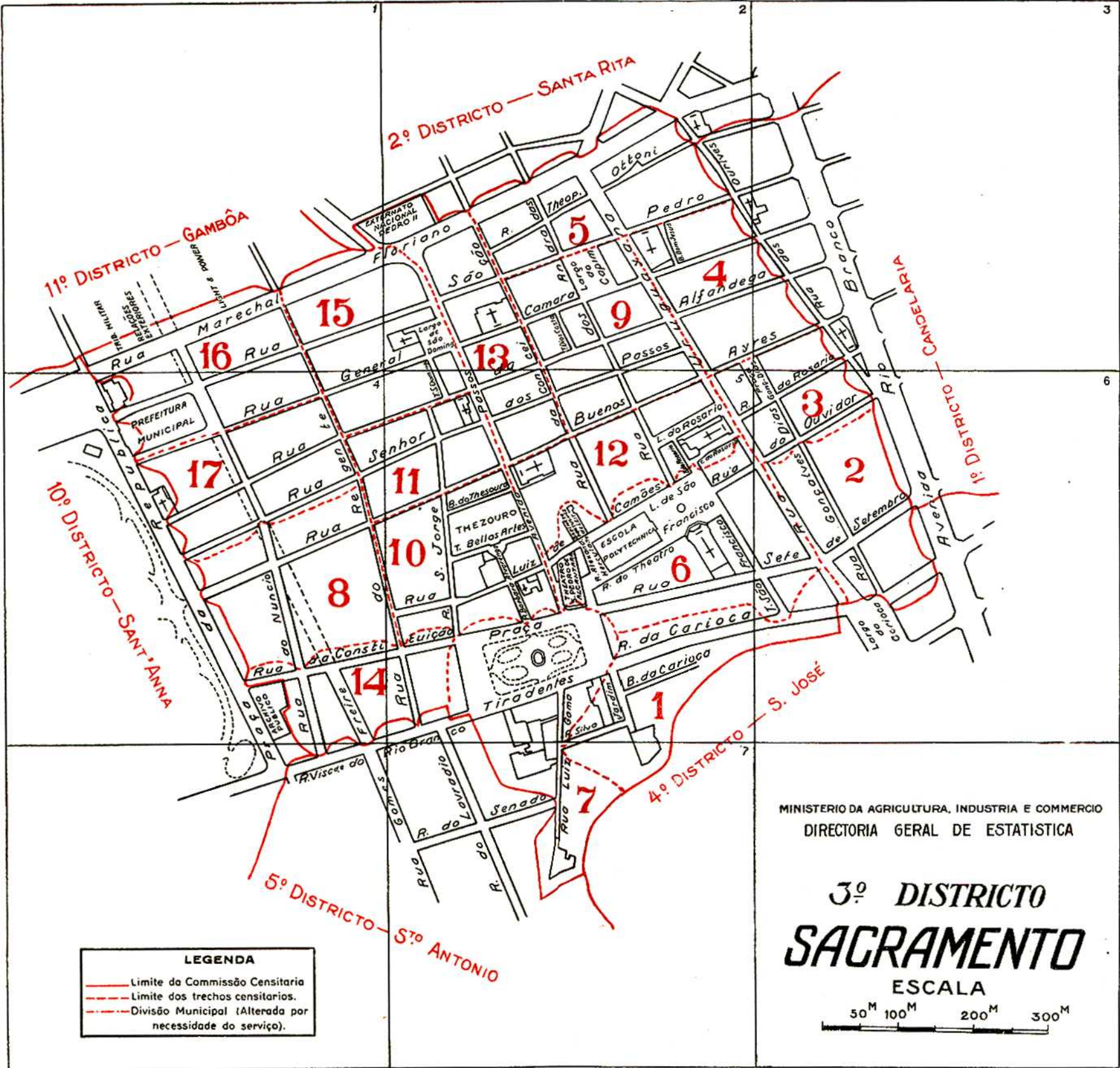
STATISTIQUE DOMICILIAIRE

(CONCLUSÃO - FIN)

NATUREZA DOS DOMICILIOS

ESPECE DES LOGEMENTS

Fabricas ou officinas Fa- briques ou ateliers	Fazendas e outros esta- belecimen- tos agri- colas Fermes et autres é- tablisse- ments agricoles	Hospitais Hô- pitaux	Hotéis Hôtels	Casas de negocio Maisons de com- merce	Pensões ou casas de comodos Pensions ou maisons garnies	Quarteis Casernes	Repartições Administrations			Residencia Re- sidence	Templos Temples	Diversas es- pecies Divers
							federaes fédérales	estadaoes des États	municipaes mu- nicipales			
—	—	—	—	13	—	1	1	—	—	24	—	1
—	—	—	—	3	12	—	—	—	—	89	—	1
—	—	—	—	—	—	—	—	—	—	1	—	—
—	—	—	—	—	—	—	—	—	—	—	—	—
—	—	—	—	16	1	—	—	—	—	12	—	—
—	—	—	1	23	2	—	1	—	—	14	—	—
—	—	—	—	6	—	—	—	—	—	6	—	—
—	—	—	—	—	2	—	—	—	—	25	—	—
—	—	—	—	—	—	—	—	—	—	—	—	1
1	—	—	—	7	—	—	—	—	—	12	—	—
1	—	—	—	2	—	—	—	—	—	4	1	—
—	—	—	—	—	—	—	1	—	—	1	1	—
—	—	—	—	22	2	—	—	—	—	7	—	—
—	—	—	—	—	—	—	—	—	—	29	—	—
1	—	—	—	11	3	—	—	—	—	11	—	—
2	—	—	—	13	2	—	—	—	—	18	—	—
19	—	—	1	119	22	—	—	—	—	183	—	1
—	—	—	—	—	—	—	—	—	—	—	—	—
—	—	—	—	—	—	—	—	—	—	11	—	—
4	—	—	—	61	13	—	—	—	1	384	—	—
—	—	—	—	—	1	—	—	—	—	30	—	—
—	—	—	—	—	—	—	—	—	—	—	—	—
4	—	—	—	22	8	—	—	—	—	30	—	—
—	—	1	—	2	—	—	1	—	—	—	—	—
—	—	—	—	—	—	1	—	—	—	1	—	—
—	—	—	—	43	1	—	1	—	—	29	—	5
80	—	2	3	748	190	4	13	—	3	2.908	7	21



**LEGENDA**

- Limite da Comissão Censitaria
- - - Limite dos trechos censitarios.
- . - . Divisão Municipal (Alterada por necessidade do serviço).

MINISTERIO DA AGRICULTURA, INDUSTRIA E COMMERCIO  
DIRECTORIA GERAL DE ESTATISTICA

# 3º DISTRITO SACRAMENTO

ESCALA



DISTRICTO DO SACRAMENTO

## DISTRICTO DO SACRAMENTO

DISTRICT DE SACRAMENTO

LOGRADOUROS PUBLICOS VOIRIES		NUMERO DE PREDIOS NOMBRE DE MAISONS							
Denominação Dénomination	Especie Espèce	Terreos Au-rez de chaussée	Asso- bradados Au dessus de chaussée	De					TOTAL TOTAL
				2	3	4	5	+ de 5	
				PAVIMENTOS Étages					
Alexandre Herculano.....	Rua	—	—	2	—	—	—	—	2
Alfandega (da).....	»	8	—	207	38	—	—	—	253
Andradas (dos).....	»	10	—	32	28	3	—	—	73
Assembléa (da).....	»	—	—	9	8	—	—	—	17
Barbara de Alvarenga.....	»	1	—	3	—	3	—	—	7
Bellas Artes (das).....	Travessa	2	—	2	1	1	—	—	6
Bom Jesus.....	Becco	—	—	1	—	—	—	—	1
Buenos Aires.....	Rua	4	1	193	49	1	—	—	248
Capim (do).....	Largo	—	—	6	—	—	—	—	6
Carioca (da).....	Rua	—	—	44	30	1	—	—	75
Carioca (da).....	Becco	8	1	14	1	—	—	—	24
Constituição (da).....	Rua	3	—	40	18	—	—	—	61
Dias da Costa.....	Travessa	3	—	12	—	—	—	—	15
General Camara.....	Rua	26	—	173	36	—	—	—	235
Gomes Freire.....	»	—	—	—	—	—	—	—	—
Gonçalves Dias.....	»	—	—	23	42	1	—	1	67
Luiz de Camões.....	»	9	1	44	4	—	—	—	58
Luiz Gama.....	»	32	—	24	6	—	—	—	62
Marechal Floriano.....	»	23	—	127	36	—	—	—	186
Nuncio (do).....	»	20	—	41	8	—	—	—	69
Olavo Bilac.....	Praça	—	—	3	4	—	—	—	7
Ouvidor (do).....	Rua	—	—	27	31	3	—	—	61
Passos.....	Avenida	8	—	61	9	—	—	—	78

**ESTATISTICA PREDIAL**

STATISTIQUE PRÉDIALE

CONDIÇÃO DOS PREDIOS CONDITION DES MAISONS						PROPRIÉDADE DOS PREDIOS PROPRIÉTÉ DES MAISONS				
Habitáveis Habitable			Em En		TOTAL TOTAL	Particular Particulière	Publica Publique			TOTAL Total
Occupados occupées	Desocupados Vacantes	Total Total	construção ou reconstrução construction ou re- construction	ruínas ruines			federal fédérale	estadual des États	municipal municipale	
2	—	2	—	—	2	2	—	—	—	2
245	8	253	7	4	264	264	—	—	—	264
73	—	73	1	—	74	74	—	—	—	74
17	—	17	—	—	17	17	—	—	—	17
7	—	7	—	—	7	6	1	—	—	7
6	—	6	—	—	6	3	3	—	—	6
1	—	1	—	—	1	1	—	—	—	1
246	2	248	—	6	254	254	—	—	—	254
6	—	6	—	—	6	6	—	—	—	6
75	—	75	1	—	76	76	—	—	—	76
24	—	24	—	—	24	24	—	—	—	24
61	—	61	—	—	61	61	—	—	—	61
15	—	15	—	—	15	15	—	—	—	15
230	5	235	3	4	242	242	—	—	—	242
—	—	—	1	—	1	1	—	—	—	1
67	—	67	—	—	67	67	—	—	—	67
58	—	58	—	—	58	57	1	—	—	58
61	1	62	—	—	62	61	1	—	—	62
184	2	186	1	—	187	184	3	—	—	187
53	16	69	2	4	75	75	—	—	—	75
7	—	7	—	—	7	7	—	—	—	7
61	—	61	—	—	61	61	—	—	—	61
77	1	78	1	—	79	78	1	—	—	79

## DISTRICTO DO SACRAMENTO

DISTRICT DE SACRAMENTO

CONCLUSÃO - FIN

LOGRADOUROS PUBLICOS VOIRIES		NUMERO DE PREDIOS NOMBRE DE MAISONS							TOTAL
Denominação Dénomination	Especie Espèce	Terreos Au-rez de chaussée	Asso- bradados Au dessus de chaussée	De De					TOTAL TOTAL
				2	3	4	5	+ de 5	
PAVIMENTOS Étages									
Regente (do).....	Rua	50	—	33	11	—	—	—	94
Rosario (do).....	Becco	6	—	3	—	—	—	—	9
Rosario (do).....	Largo	8	—	20	2	—	—	—	30
Rosario (do).....	Rua	—	—	25	17	1	—	—	43
Rosario (do).....	Travessa	2	—	3	1	—	—	—	6
São Domingos (de).....	Largo	2	—	3	1	—	—	—	6
São Domingos.....	Travessa	1	—	5	1	—	—	—	7
São Francisco (de).....	Largo	—	—	3	10	—	2	—	15
São Francisco.....	Travessa	1	—	12	4	—	—	—	17
São Jorge.....	Rua	16	1	35	7	—	—	—	59
São Pedro.....	»	9	—	151	34	3	—	—	197
Senhor dos Passos.....	»	44	—	139	17	—	—	—	200
Sete de Setembro.....	»	5	—	60	34	2	—	—	101
Silva Jardim.....	»	2	—	17	4	—	—	1	24
Theatro (do).....	»	—	—	7	6	—	—	—	13
Theophilo Ottoni.....	»	1	—	64	11	—	—	—	76
Thesouro (do).....	Becco	—	—	2	—	—	—	—	2
Tiradentes.....	Praça	—	—	19	37	1	—	—	57
Uruguayana.....	Rua	2	—	85	44	3	1	—	135
Vasco da Gama.....	»	19	—	44	4	—	—	—	67
TOTAL.....	—	325	4	1.818	594	23	3	2	2.767



**ESTATISTICA PREDIAL**

STATISTIQUE PRÉDIALE

(CONCLUSÃO — FIN)

CONDIÇÃO DOS PREDIOS CONDITION DES MAISONS						PROPRIÉDADE DOS PREDIOS PROPRIÉTÉ DES MAISONS				
Habitáveis Habitable			Em En		TOTAL TOTAL	Particular Particulière	Publica Publique			TOTAL TOTAL
Occupados Occupés	Desocupados Vacantes	Total Total	construção ou reconstrução construction ou re- construction	ruínas ruines			federal fédérale	estadual des États	municipal municipale	
73	21	94	—	—	94	94	—	—	—	94
9	—	9	—	—	9	9	—	—	—	9
30	—	30	—	—	30	30	—	—	—	30
43	—	43	—	—	43	43	—	—	—	43
6	—	6	—	—	6	6	—	—	—	6
6	—	6	—	1	7	7	—	—	—	7
7	—	7	—	—	7	7	—	—	—	7
15	—	15	—	—	15	14	1	—	—	15
17	—	17	—	—	17	16	—	—	1	17
57	2	59	—	—	59	59	—	—	—	59
191	6	197	4	2	203	203	—	—	—	203
195	5	200	3	1	204	204	—	—	—	204
101	—	101	—	—	101	101	—	—	—	101
24	—	24	—	—	24	24	—	—	—	24
13	—	13	—	—	13	13	—	—	—	13
74	2	76	1	—	77	77	—	—	—	77
2	—	2	—	—	2	2	—	—	—	2
57	—	57	1	—	58	57	1	—	—	58
134	1	135	—	1	136	136	—	—	—	136
65	2	67	1	—	68	68	—	—	—	68
2.695	74	2.769	27	23	2.819	2.806	12	—	1	2.819

## DISTRICTO DO SACRAMENTO

DISTRICT DE SACRAMENTO

LOGRADOUROS PUBLICOS VOIRIES		APPLICAÇÃO DOS PREDIOS APPLICATION DES MAISONS									
Denominação Dénomination	Especie Espèce	Domiciliaria Domiciliaire			Outras applica- ções Autres appli- cations	Asylos Asiles	Cadeias Prisons	Depositos Dépôts	Escolas Écoles	Escritto- rios Bu- reaux	Estações Sta- tions
		Particular Par- ti- culière	Collectiva En com- mun	Total							
Alexandre Herculano.....	Rua	2	—	2	3	—	—	—	—	—	—
Alfandega (da).....	"	184	10	194	51	—	—	—	—	—	—
Andradas (dos).....	"	60	5	65	77	—	—	2	—	2	—
Assembléa (da).....	"	11	—	11	25	—	—	—	—	6	—
Barbara de Alvarenga.....	"	4	1	5	8	—	—	1	—	2	—
Bellas Artes (das).....	Travessa	—	2	2	5	—	—	—	—	1	—
Bom Jesus.....	Becco	1	—	1	—	—	—	—	—	—	—
Buenos Aires.....	Rua	245	48	293	234	—	—	11	—	27	—
Capim (do).....	Largo	9	—	9	5	—	—	—	—	—	—
Carioca (da).....	Rua	55	5	60	125	—	—	12	—	20	—
Carioca (da).....	Becco	16	7	23	4	—	—	1	—	—	—
Constituição (da).....	Rua	63	13	76	78	—	—	9	1	—	—
Dias da Costa.....	Travessa	21	—	21	7	—	—	—	—	—	—
General Camara.....	Rua	223	37	260	178	1	—	5	1	8	—
Gomes Freire.....	"	—	—	—	—	—	—	—	—	—	—
Gonçalves Dias.....	"	26	—	26	105	—	—	—	—	28	—
Luiz de Camões.....	"	17	27	44	47	—	—	2	1	1	—
Luiz Gama.....	"	58	9	67	36	—	—	—	—	—	—
Marechal Floriano.....	"	170	25	195	185	—	—	1	2	8	—
Nuncio (do).....	"	35	20	55	51	—	—	1	—	1	—
Olavo Bilac.....	Praça	4	—	4	12	—	—	—	—	3	—
Ouidor (do).....	Rua	14	—	14	80	—	—	2	—	8	—
Passos.....	Avenida	55	2	57	86	—	—	4	—	3	—

ESTATISTICA DOMICILIARIA

STATISTIQUE DOMICILIAIRE

NATUREZA DOS DOMICILIOS  
ESPÈCE DES LOGEMENTS

Fabricas ou officinas	Fazendas e outros esta- belecimentos agri- colas	Hospitales	Hotels	Casas de negocio	Pensões ou casas de commodos	Quarteis	Repartições			Residencia	Templos	Diversas es- pecies
							Administrations					
Fa- briques ou ateliers	Fermes et autres établisse- ments agricoles	Hô- pitaux	Hôtels	Maisons de com- merce	Pensions ou maisons garnies	Casernes	federaes fédérales	estaduaes des États	municipaes mu- nicipales	Re- sidence	Temples	Divers
—	—	—	—	2	—	—	—	—	—	2	—	1
1	—	—	—	49	10	—	—	—	—	192	1	—
3	—	—	4	69	1	—	—	—	—	60	—	1
—	—	—	—	19	—	—	—	—	—	11	—	—
1	—	—	—	3	1	—	1	—	—	4	—	—
—	—	—	—	1	2	—	3	—	—	—	—	—
—	—	—	—	—	—	—	—	—	—	1	—	—
38	—	—	3	150	44	—	1	—	—	247	—	8
—	—	—	—	5	—	—	—	—	—	9	—	—
4	—	—	—	84	5	—	—	—	—	55	—	5
1	—	—	—	2	7	—	—	—	—	16	—	—
9	—	—	—	55	13	—	1	—	—	63	—	3
—	—	—	—	6	—	—	—	—	—	21	—	1
29	—	—	—	131	36	—	—	—	1	228	1	2
—	—	—	—	—	—	—	—	—	—	—	—	—
—	—	—	—	76	—	—	—	—	—	26	—	1
9	—	—	—	28	27	—	1	—	—	17	1	4
1	—	—	—	31	9	—	1	—	—	59	—	3
12	—	—	1	152	24	—	3	—	—	172	—	7
4	—	—	1	45	19	—	—	—	—	51	—	—
2	—	—	—	6	—	—	—	—	—	4	—	1
—	—	—	—	67	—	—	—	—	—	14	—	3
5	—	—	—	68	2	—	1	—	—	56	2	3

## DISTRICTO DO SACRAMENTO

DISTRICT DE SACRAMENTO

(CONCLUSÃO — FIN)

LOGRADOUROS PUBLICOS VOIRIES		APPLICAÇÃO DOS PREDIOS APPLICATION DES MAISONS										
Denominação Dénomination	Especie Espèce	Domiciliaria Domiciliaire			Outras applica- ções Autres applica- tions	Asylos	Cadeias Prisons	Depositos Dépôts	Escolas	Escritorio- rios Bu- reaux	Estações Sta- tions	
		Particular Par- ti- culière	Collectiva En com- mun	Total Total								
Regente (do).....	Rua	50	42	92	29	—	—	—	—	—	—	
Rosario (do).....	Becco	3	—	3	8	—	—	—	—	—	—	
Rosario (do).....	Largo	26	2	28	34	—	—	1	—	—	—	
Rosario (do).....	Rua	23	—	23	97	—	—	6	—	30	—	
Rosario (do).....	Travessa	1	—	1	6	—	—	—	—	—	—	
São Domingos (de).....	Largo	6	3	9	2	—	—	—	—	—	—	
São Domingos.....	Travessa	6	3	9	2	—	—	—	—	—	—	
São Francisco (de).....	Largo	8	2	10	19	—	—	—	1	—	—	
São Francisco.....	Travessa	9	—	9	21	—	—	—	—	2	—	
São Jorge.....	Rua	15	49	64	19	—	—	3	—	—	—	
São Pedro.....	"	175	49	224	174	—	—	9	1	9	—	
Senhor dos Passos.....	"	203	21	224	179	—	—	7	1	1	—	
Sete de Setembro.....	"	67	—	67	121	—	—	—	—	13	—	
Silva Jardim.....	"	12	13	25	22	—	—	2	—	2	—	
Theatro (do).....	"	15	—	15	19	—	—	—	—	—	—	
Theophilo Ottoni.....	"	78	—	78	69	—	—	5	—	4	—	
Thesouro (do).....	Becco	—	2	2	1	—	—	—	—	—	—	
Tiradentes.....	Praça	73	10	83	69	—	—	1	—	2	—	
Uruguayana.....	Rua	77	2	79	169	—	—	1	2	30	—	
Vasco da Gama.....	"	24	45	69	22	—	—	—	—	—	—	
TOTAL.....	—	2.144	454	2.598	2.484	1	—	86	10	211	—	

**ESTATISTICA DOMICILIARIA**

STATISTIQUE DOMICILIAIRE

(CONCLUSÃO -- FIN)

NATUREZA DOS DOMICILIOS

ESPECE DES LOGEMENTS

Fabricas ou officinas Fa- briques ou ateliers	Fazendas e outros esta- belecimen- tos agri- colas Fermes et autres établissem- ents agricoles	Hospitacs Hô- pitaux	Hoteis Hôtels	Casas de negocio Maisons de com- merce	Pensões ou casas de commodos Pensions ou maisons garnies	Quarteis Casernes	Repartições Administrations			Residencia Re- sidence	Templos Temples	Diversas es- pecies Divers
							federacs fédérales	estaduaes des États	municipaes mu- nicipales			
4	—	—	—	25	42	—	—	—	—	71	—	—
—	—	—	—	8	—	—	—	—	—	3	—	—
—	—	—	1	32	1	—	—	—	—	26	—	1
6	—	—	—	50	—	—	—	—	—	23	—	5
—	—	—	—	5	—	—	—	—	—	1	1	—
—	—	—	—	2	3	—	—	—	—	6	—	—
—	—	—	—	2	3	—	—	—	—	6	—	—
—	—	—	—	17	2	—	—	—	—	8	1	—
1	—	—	—	17	—	—	—	—	—	9	—	1
3	—	—	—	12	49	—	—	—	—	17	1	—
32	—	—	—	121	49	—	—	—	—	191	—	2
27	—	—	—	143	21	—	—	—	—	208	—	—
5	—	—	—	102	—	—	—	—	—	67	—	1
4	—	—	1	13	12	—	—	—	—	12	1	—
—	—	—	—	18	—	—	—	—	—	15	—	1
10	—	—	—	48	—	—	—	—	—	80	—	2
—	—	—	—	1	2	—	—	—	—	—	—	—
2	—	—	—	48	9	1	1	—	—	73	—	15
1	—	—	—	131	2	—	—	—	1	78	—	3
—	—	—	1	21	44	—	—	—	—	26	—	1
214	—	—	12	1.865	439	1	13	—	2	2.218	9	75

MINISTERIO DA AGRICULTURA, INDUSTRIA E COMERCIO  
DIRECTORIA GERAL DE ESTATISTICA

# 4º DISTRICTO SÃO JOSÉ

ESCALA  
50<sup>M</sup> 100<sup>M</sup> 200<sup>M</sup> 300<sup>M</sup>



**LEGENDA**  
— Limite da Comissão Censitaria  
- - - Limite dos trechos censitarios.  
- · - · Divisão Municipal (Alterada por necessidade do serviço).

Canella Oscar Pereira Cartografo

DISTRICTO DE SÃO JOSÉ

## DISTRICTO DE SÃO JOSÉ

DISTRICT DE SÃO JOSÉ

LOGRADOUROS PUBLICOS VOIRIES		NUMERO DE PREDIOS NOMBRE DE MAISONS							TOTAL TOTAL
Denominação Dénomination	Especie Espèce	Terreos Au-rez de chaussée	Asse- bradados Au dessus de chaussée	De De					
				2	3	4	5	+ de 5	
PAVIMENTOS Étages									
Alcindo Guanabara (1).....	Rua	—	—	—	—	—	—	—	—
Araujo Porto Alegre (1).....	»	—	—	—	—	—	—	—	—
Assembléa (da) (2).....	Largo	—	—	—	—	—	—	—	—
Assêmléa (da).....	Rua	—	—	37	31	2	—	—	70
Azevedo Lima.....	»	—	—	1	—	—	—	—	1
Barão de São Gonçalo.....	»	—	—	6	4	—	—	—	10
Batalha (da).....	Becco	3	—	1	1	—	—	—	5
Batalha (da).....	Largo	—	—	3	1	—	—	—	4
Beira Mar (2).....	Avenida	—	—	—	—	—	—	—	—
Bôa Vista.....	Rua	—	—	1	—	—	—	—	1
Carioca (da).....	Largo	3	—	—	14	—	—	—	17
Carmo (do).....	Becco	10	—	1	1	—	—	—	12
Carmo (do).....	Rua	—	—	10	1	—	—	—	11
Castello (do).....	Ladeira	13	5	14	2	1	—	—	35
Castello (do).....	Praça	39	1	16	1	—	—	—	57
Castello (do).....	Rua	23	1	9	2	—	—	—	35
Cayrú.....	»	—	—	—	1	—	—	—	1
Chacara da Floresta (3).....	—	132	1	9	—	—	—	—	142
Chile.....	Rua	—	—	10	6	1	—	—	17
Clapp.....	»	—	—	5	4	2	—	—	11
Conde da Barca (1).....	»	—	—	—	—	—	—	—	—
Costa Velho.....	Travessa	1	—	8	5	—	—	—	14
Desembargador Viriato.....	»	—	—	1	—	—	—	—	1
Dom Manuel.....	Rua	—	—	13	27	—	—	—	40
Dom Manuel.....	Travessa	—	—	7	6	—	—	—	13
Doutor Pereira Reis.....	Rua	3	5	1	—	—	—	—	9
Doze de Agosto (1).....	»	—	—	—	—	—	—	—	—

(1) Não tem predios — (2) Não tem numeração propria — (3) Está situada na rua Azevedo Lima.





## DISTRICITO DE SÃO JOSÉ

DISTRICT DE SÃO JOSÉ

(CONTINUAÇÃO — SUITE)

LOGRADOUROS PUBLICOS VOIRIES		NUMERO DE PREDIOS NOMBRE DE MAISONS							
Denominação Dénomination	Especie Espèce	Terreos Au-rez de chaussée	Asso- brados Au dessus de chaussée	De De					TOTAL TOTAL
				2	3	4	5	+ de 5	
				PAVIMENTOS Étages					
Evaristo da Veiga.....	Rua	2	9	47	19	—	—	—	77
Ferreiros (dos).....	Becco	2	—	14	4	—	—	—	20
Fidalga (da).....	»	3	—	1	1	1	—	—	6
Floriano.....	Praça	2	—	—	1	—	—	—	3
Guindaste (do).....	Becco	1	—	—	1	—	—	—	2
Joaquim Silva.....	Rua	79	—	13	1	1	—	—	94
Lapa (da).....(1)	Largo	—	—	—	—	—	—	—	—
Luiz de Vasconcellos (2).....	Rua	—	—	—	—	—	—	—	—
Manoel de Carvalho.....	Becco	—	—	1	—	—	—	—	1
Marquez de Carvalho.....	»	3	—	—	—	—	—	—	3
Marrecas (das).....	Rua	—	—	27	10	—	—	—	37
Mem de Sá.....	Avenida	—	—	25	5	—	—	—	30
Mercado Municipal.....	—	1	—	—	—	—	—	—	1
Misericordia (da).....	Ladeira	15	4	7	—	—	—	—	26
Misericordia (da).....	Largo	1	—	4	2	—	—	—	7
Misericordia (da).....	Rua	15	—	60	38	7	—	—	120
Monte de Socorro (2).....	Travessa	—	—	—	—	—	—	—	—
Mosqueira (do).....	»	16	—	8	—	1	—	—	25
Moura (do).....	Becco	2	—	1	1	—	—	—	4
Moura (do).....	Largo	1	—	—	—	—	—	—	1
Musica (da).....	Becco	—	—	2	1	—	—	—	3
Natividade (da).....	Travessa	—	—	3	1	1	1	—	6
Paço (do).....	»	—	—	7	7	—	—	—	14
Passeio (do).....	Rua	—	—	7	8	2	—	—	17
Pharoux.....	Caes	—	—	2	1	—	—	—	3
Presidente Wilson (2).....	Avenida	—	—	—	—	—	—	—	—

(1) Não tem numeração propria — (2) Não tem predios.



## DISTRICTO DE SÃO JOSE

DISTRICT DE SÃO JOSÉ

(CONCLUSÃO — FIN)

LOGRADOUROS PUBLICOS VOIRIES		NUMERO DE PREDIOS NOMBRE DE MAISONS							TOTAL TOTAL
Denominação Dénomination	Especie Espèce	Terreos Au-rez de chaussée	Asso- bradados Au dessus de chaussée	De De					
				2	3	4	5	+ de 5	
PAVIMENTOS Étages									
Quitanda (da).....	Rua	—	—	16	10	3	—	—	29
Remo (do).....	»	—	—	1	—	—	—	—	1
Rio Branco.....	Avenida	—	1	—	26	12	2	2	43
Rodrigo Silva.....	Rua	1	—	8	9	2	—	—	20
Santa Luzia.....	»	13	1	47	2	—	—	—	63
Santa Luzia (1).....	Travessa	—	—	—	—	—	—	—	—
Santo Antonio (2).....	Rua	—	—	—	—	—	—	—	—
Santo Antonio (de).....	Morro	11	6	3	—	—	—	—	20
São José.....	Rua	—	—	33	52	4	—	—	89
São Sebastião (1).....	Praça	—	—	—	—	—	—	—	—
São Sebastião.....	Travessa	86	6	6	2	—	—	—	100
Seminario (do).....	Ladeira	7	—	7	—	—	—	—	14
Senador Dantas.....	Rua	4	2	50	29	—	—	—	85
Senador Dantas.....	Ladeira	5	2	6	2	—	—	—	15
Teixeira de Freitas.....	Rua	—	—	1	—	—	—	—	1
Theatro (do).....	Becco	—	—	1	—	—	—	—	1
Theotónio Regadas.....	Rua	4	—	2	6	—	—	—	12
Trem (do).....	»	—	—	1	1	—	—	—	2
Treze de Maio.....	»	—	—	17	6	—	—	—	23
Vieira Fazenda.....	»	4	1	29	8	—	—	—	42
Visconde de Maranguape.....	»	2	—	18	15	1	1	—	37
TOTAL.....	—	507	45	628	376	41	4	2	1.603

(1) Não tem predios — (2) Não tem numeração própria.

**ESTATISTICA PREDIAL**

STATISTIQUE PRÉDIALE

(CONCLUSÃO - FIN)

CONDIÇÃO DOS PREDIOS CONDITION DES MAISONS						PROPRIÉDADE DOS PREDIOS PROPRIÉTÉ DES MAISONS				
Habitáveis Habitable			Em En		TOTAL	Particular Particulière	Publica Publique			TOTAL
Occupados Occupés	Desocupados Vacantes	Total	construção ou reconstrução construction ou re- construction	ruínas ruines			federal fédérale	estadual des États	municipal municipale	
29	—	29	—	—	29	29	—	—	—	29
1	—	1	—	—	1	1	—	—	—	1
43	—	43	—	—	43	38	4	—	1	43
19	1	20	—	—	20	20	—	—	—	20
63	—	63	—	3	66	64	2	—	—	66
—	—	—	—	—	—	—	—	—	—	—
—	—	—	—	—	—	—	—	—	—	—
20	—	20	—	—	20	19	1	—	—	20
87	2	89	—	—	89	88	—	—	1	89
—	—	—	—	—	—	—	—	—	—	—
98	2	100	—	2	102	102	—	—	—	102
14	—	14	—	—	14	14	—	—	—	14
84	1	85	—	—	85	85	—	—	—	85
15	—	15	—	—	15	15	—	—	—	15
1	—	1	—	—	1	1	—	—	—	1
1	—	1	—	—	1	1	—	—	—	1
9	3	12	—	3	15	15	—	—	—	15
2	—	2	—	—	2	2	—	—	—	2
23	—	23	1	—	24	22	2	—	—	24
42	—	42	4	—	46	46	—	—	—	46
36	1	37	1	—	38	38	—	—	—	38
1.577	26	1.603	9	28	1.640	1.589	38	—	13	1.640

## DISTRICTO DE SÃO JOSÉ

DISTRICT DE SÃO JOSÉ

LOGRADOUROS PUBLICOS VOIRIES		APPLICAÇÃO DOS PREDIOS APPLICATION DES MAISONS									
Denominação Dénomination	Especie Espèce	Domiciliaria Domiciliaire			Outras applica- ções Autres appli- cations	Asylos Asiles	Cadeias Prisons	Depositos Dépôts	Escolas Écoles	Escrito- rios Bu- reaux	Estações Sta- tions
		Particular Par- ti- culière	Collectiva En com- mun	Total Total							
Alcindo Guanabara (1).....	Rua	—	—	—	—	—	—	—	—	—	—
Araujo Porto Alegre (1).....	"	—	—	—	—	—	—	—	—	—	—
Assembléa (da) (2).....	Largo	—	—	—	—	—	—	—	—	—	—
Assembléa (da).....	Rua	45	—	45	125	—	—	3	—	56	—
Azevedo Lima.....	"	—	1	1	2	—	—	—	—	—	—
Barão de São Gonçalo.....	"	7	2	9	9	—	—	1	—	—	—
Batalha (da).....	Becco	5	1	6	1	—	—	1	—	—	—
Batalha (da).....	Largo	6	—	6	4	—	—	—	—	—	—
Beira Mar (2).....	Avenida	—	—	—	—	—	—	—	—	—	—
Bom Vista.....	Rua	—	1	1	—	—	—	—	—	—	—
Carioca (da).....	Largo	11	—	11	32	—	—	—	—	15	—
Carmo (do).....	Becco	10	—	10	3	—	—	—	—	—	—
Carmo (do).....	Rua	8	3	11	12	—	—	1	—	—	—
Castello (do).....	Ladeira	45	2	47	2	—	—	1	—	—	—
Castello (do).....	Praça	53	6	59	5	—	—	1	—	—	—
Castello (do).....	Rua	27	8	35	2	—	—	—	—	—	—
Cayrá.....	"	—	—	—	1	—	—	—	1	—	—
Chacara da Floresta (3).....	—	140	—	140	—	—	—	—	—	—	—
Chile.....	Rua	17	2	19	21	—	—	1	—	3	—
Clapp.....	"	5	6	11	10	—	—	1	—	—	—
Conde da Barca (1).....	"	—	—	—	—	—	—	—	—	—	—
Costa Velho.....	Travessa	17	2	19	10	—	—	3	—	—	—
Desembargador Viriato.....	"	1	—	1	—	—	—	—	—	—	—
Dom Manoel.....	Rua	36	13	51	42	—	—	8	—	4	—
Dom Manoel.....	Travessa	25	—	25	8	—	—	2	—	—	—
Doutor Pereira Reis.....	Rua	5	2	7	3	—	—	—	1	—	—
Doze de Agosto (1).....	"	—	—	—	1	—	—	—	—	—	—

(1) Não tem predios — (2) Não tem numeração propria — (3) Está situada na rua Azevedo Lima.



## DISTRICTO DE SÃO JOSÉ

DISTRICT DE SÃO JOSÉ

(CONTINUAÇÃO - suite)

LOGRADOUROS PUBLICOS VOIRIES		APPLICAÇÃO DOS PREDIOS APPLICATION DES MAISONS									
Denominação Dénomination	Especie Espèce	Domiciliaria Domiciliaire			Outras applica- ções Autres appli- cations	Asylos Asiles	Cadeias Prisons	Depositos Dépôts	Escolas Écoles	Escrito- rios Bu- reaux	Estações Sta- tions
		Particular Parti- culière	Collectiva En com- mun	Total							
Evaristo da Veiga	Rua	103	15	118	57	—	—	3	1	—	—
Ferreiros (dos)	Becco	25	1	26	5	—	—	2	—	—	—
Fidalga (da)	"	3	1	4	2	—	—	2	—	—	—
Floriano	Praça	3	—	3	1	—	—	—	—	—	—
Guindaste (do)	Becco	4	—	4	—	—	—	—	—	—	—
Joaquim Silva	Rua	91	5	96	13	—	—	—	—	—	—
Lapa (da) (1)	Largo	—	—	—	—	—	—	—	—	—	—
Luiz de Vasconcellos (2)	Rua	—	—	—	—	—	—	—	—	—	—
Manoel de Carvalho	Becco	1	—	1	—	—	—	—	—	—	—
Marques de Carvalho	"	3	—	3	—	—	—	—	—	—	—
Marrecas (das)	Rua	29	24	53	12	—	—	—	—	—	—
Mem de Sá	Avenida	22	4	26	26	—	—	—	—	—	—
Mercado Municipal	—	—	—	—	1	—	—	—	—	—	—
Misericórdia (da)	Ladeira	25	2	27	2	—	—	—	—	—	—
Misericórdia (da)	Largo	5	1	6	7	—	—	2	1	1	—
Misericórdia (da)	Rua	123	39	162	110	—	—	22	—	9	—
Monte de Socorro (2)	Travessa	—	—	—	—	—	—	—	—	—	—
Mosqueira (do)	"	23	2	25	—	—	—	—	—	—	—
Moura (do)	Becco	4	1	5	—	—	—	—	—	—	—
Moura (do)	Largo	1	—	1	—	—	—	—	—	—	—
Musica (da)	Becco	7	1	8	2	—	—	—	—	—	—
Natividade (da)	Travessa	11	—	11	2	—	—	2	—	—	—
Paço (do)	"	13	7	20	14	—	—	5	—	—	—
Passeio (do)	Rua	12	5	17	26	—	—	1	1	2	—
Pharoux	Cues	1	2	3	11	—	—	1	—	1	—
Presidente Wilson (2)	Avenida	—	—	—	—	—	—	—	—	—	—

(1) Não tem numeração propria — (2) Não tem predios — (3) Não foram discriminadas as casas de negocios existentes no



**ESTATISTICA DOMICILIARIA**

STATISTIQUE DOMICILIAIRE

(CONTINUAÇÃO — SUITE)

NATUREZA DOS DOMICILIOS  
ESPÈCE DES LOGEMENTS

Fabricas ou officinas	Fazendas e outros esta- belecimen- tos agri- colas	Hospitales HÔ- pitaux	Hoteis Hôtels	Casas de negocio Maisons de com- merce	Pensões ou casas de commodos Pensions ou maisons garnies	Quarteis Casernes	Repartições Administrations			Residencia Re- sidence	Templos Temples	Diversas es- pecies Divers
							federaes fédérales	estaduaes des États	municipaes mu- nicipales			
12	—	—	—	38	13	2	1	—	—	105	1	1
3	—	—	—	—	1	—	—	—	—	25	—	—
—	—	—	—	—	1	—	—	—	—	6	—	—
—	—	—	—	—	—	—	—	—	—	3	—	1
—	—	—	—	—	—	—	—	—	—	4	—	—
2	—	—	—	11	5	—	—	—	—	91	—	—
—	—	—	—	—	—	—	—	—	—	—	—	—
—	—	—	—	—	—	—	—	—	—	—	—	—
—	—	—	—	—	—	—	—	—	—	1	—	—
—	—	—	—	—	—	—	—	—	—	3	—	—
—	—	—	—	8	24	—	2	—	—	31	—	2
1	—	—	—	21	4	—	—	—	—	22	—	4
—	—	—	—	(3) 1	—	—	—	—	—	—	—	—
—	—	1	—	—	1	—	2	—	—	25	—	—
1	—	—	—	1	1	—	—	—	—	5	1	—
9	—	—	—	67	39	—	—	—	—	125	1	2
—	—	—	—	—	—	—	—	—	—	—	—	—
—	—	—	1	—	1	—	—	—	—	23	—	—
—	—	—	—	—	1	—	—	—	—	4	—	—
—	—	—	—	—	—	—	—	—	—	1	—	—
—	—	—	—	2	1	—	—	—	—	7	—	—
—	—	—	—	—	—	—	—	—	—	13	—	—
—	—	—	—	9	7	—	—	—	—	13	—	—
1	—	—	—	15	5	—	1	—	—	12	—	5
—	—	—	—	9	2	—	—	—	—	1	—	—

Mercado Municipal.

REC. 4

## DISTRICTO DE SÃO JOSÉ

DISTRICT DE SÃO JOSÉ

(CONCLUSÃO - FIN)

LOGRADOUROS PUBLICOS VOIRIES		APPLICAÇÃO DOS PREDIOS APPLICATION DES MAISONS									
Denominação Dénomination	Especie Espèce	Domiciliária Domiciliaire			Outras applica- ções Autres appli- cations	Asylos Asiles	Cadeias Prisons	Depositos Dépôts	Escolas Écoles	Escrito- rios Bu- reaux	Estações Sta- tions
		Particular Par- ti- culière	Collectiva En com- mun	Total							
Quitanda (da).....	Rua	17	—	17	64	—	—	2	—	31	—
Remo (do).....	»	—	1	1	1	—	—	—	—	—	—
Rio Branco.....	Avenida	38	7	45	100	—	—	4	3	25	1
Rodrigo Silva.....	Rua	7	1	8	29	—	—	—	—	10	—
Santa Luzia.....	»	49	18	67	30	—	—	5	—	1	—
Santa Luzia (1).....	Travessa	—	—	—	—	—	—	—	—	—	—
Santo Antonio (1).....	Rua	—	—	—	7	—	—	—	—	—	—
Santo Antonio (de).....	Morro	18	1	19	1	—	—	—	—	—	1
São José.....	Rua	91	9	100	152	—	—	—	—	53	—
São Sebastião (1).....	Praça	—	—	—	—	—	—	—	—	—	—
São Sebastião.....	Travessa	92	9	101	3	—	—	—	—	—	—
Seminario (do).....	Ladeira	12	4	16	3	—	—	—	—	—	—
Senador Dantas.....	Rua	84	12	96	30	—	—	5	—	1	—
Senador Dantas.....	Ladeira	25	1	26	1	—	—	—	—	—	—
Teixeira de Freitas.....	Rua	1	—	1	1	—	—	—	—	—	—
Theatro (do).....	Becco	1	—	1	1	—	—	—	—	—	—
Theotonio Regadas.....	Rua	8	1	9	—	—	—	—	—	—	—
Trem (do).....	Rua	5	—	5	—	—	—	—	—	—	—
Treze de Maio.....	»	19	2	21	34	1	—	—	—	6	1
Vieira Fazenda.....	»	46	3	49	46	—	—	17	—	1	—
Visconde de Maranguape.....	»	31	8	39	26	—	—	—	—	1	—
TOTAL.....	—	1.518	236	1.754	1.113	1	—	96	8	220	3

(1) Não tem predios - (2) Não tem numeração propria.

**ESTATISTICA DOMICILIARIA**

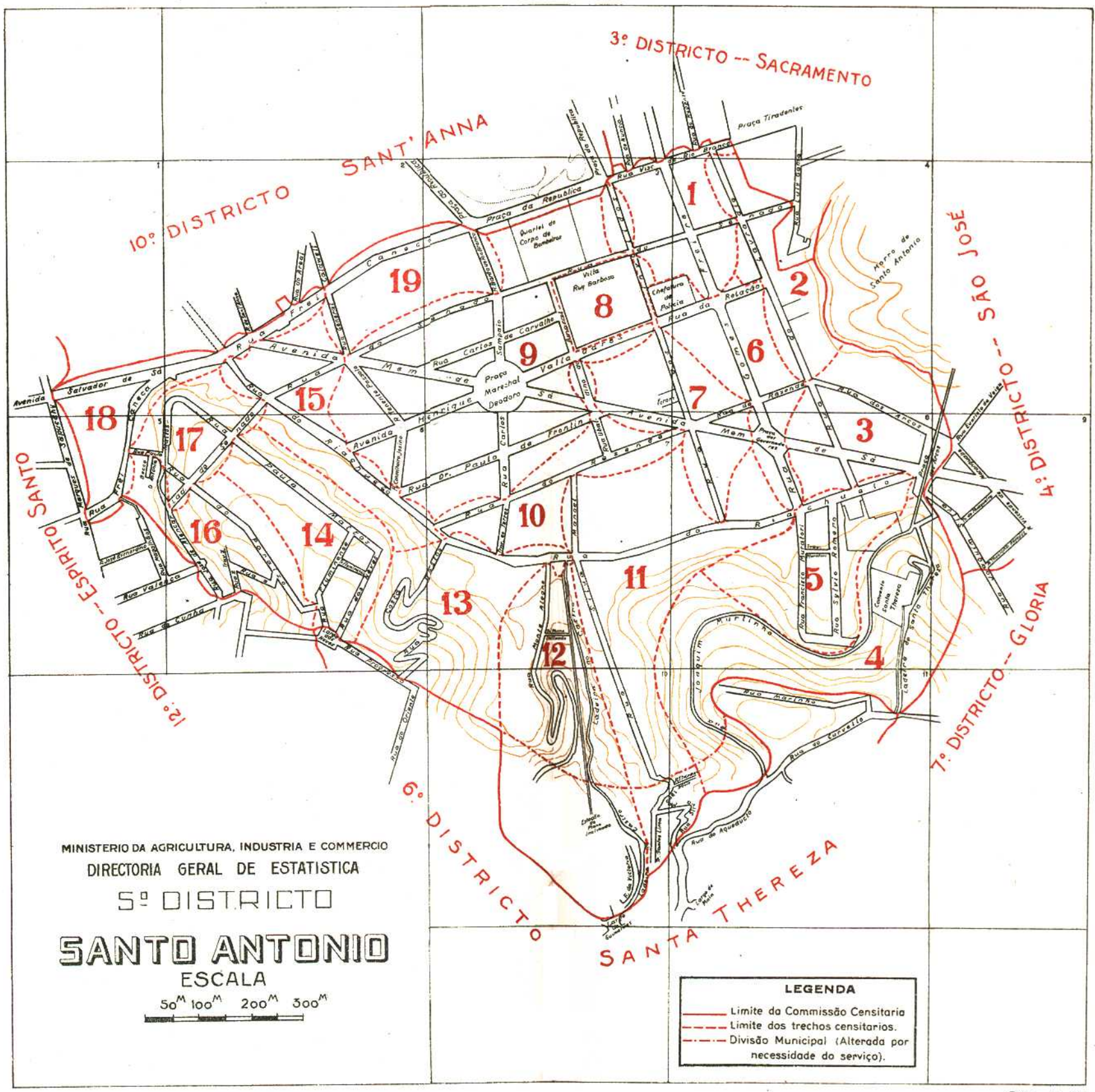
STATISTIQUE DOMICILIAIRE

(CONCLUSÃO - FIN)

NATUREZA DOS DOMÍLIOS

ESPÈCE DES LOGEMENTS

Fabricas ou officinas	Fazendas e outros esta- belecim- entos agri- colas	Hospitales	Hotels	Casas de negocio	Pensões ou casas de commodos	Quarteis	Repartições			Residencia Re- sidence	Templos Temples	Diversas es- pecies Divers
							Administrações					
Fa- bricas ou ateliers	Fermeas et autres é- tablisse- ments agricoles	Hô- pitaux	Hôtels	Maisons de com- merce	Pensions ou maisons garnies	Casernes	federaes fédérales	estadaaes des États	municipaes mu- nicipales			
2	—	—	—	29	—	—	—	—	—	17	—	—
—	—	—	—	1	1	—	—	—	—	—	—	—
1	—	—	3	52	4	—	2	—	—	38	—	12
—	—	—	—	13	1	—	—	—	—	8	1	5
—	—	1	1	14	16	—	—	—	—	49	1	9
—	—	—	—	—	—	—	—	—	—	—	—	—
—	—	—	—	7	—	—	—	—	—	—	—	—
—	—	1	—	—	—	—	—	—	—	18	—	—
—	—	—	—	93	9	—	—	1	—	93	—	5
—	—	—	—	—	—	—	—	—	—	—	—	—
—	—	—	—	2	9	—	—	—	—	94	1	—
—	—	—	—	3	4	—	—	—	—	12	—	—
6	—	—	1	18	11	—	—	—	—	85	—	—
—	—	—	—	1	1	—	—	—	—	25	—	—
1	—	—	—	—	—	—	—	—	—	1	—	—
1	—	—	—	—	—	—	—	—	—	1	—	—
—	—	—	—	—	1	—	—	—	—	11	—	—
—	—	—	—	—	—	—	—	—	—	5	—	—
2	—	—	1	23	—	—	1	—	—	19	—	1
10	—	—	—	18	3	—	—	—	—	46	—	—
6	—	—	2	18	6	—	—	—	—	32	—	1
74	—	3	10	639	219	3	11	—	2	1 543	6	54



MINISTERIO DA AGRICULTURA, INDUSTRIA E COMERCIO  
 DIRECTORIA GERAL DE ESTATISTICA  
 5º DISTRICITO  
**SANTO ANTONIO**  
 ESCALA  
 50<sup>M</sup> 100<sup>M</sup> 200<sup>M</sup> 300<sup>M</sup>

**LEGENDA**

- Limite da Comissão Censitaria
- - - Limite dos trechos censitarios.
- . - . Divisão Municipal (Alterada por necessidade do serviço).

DISTRICTO DE SANTO ANTONIO

## DISTRICTO DE SANTO ANTONIO

DISTRICT DE SANTO ANTONIO

LOGRADOUROS PUBLICOS VOIRIES		NUMERO DE PREDIOS NOMBRE DE MAISONS							TOTAL TOTAL
Denominação Dénomination	Especie Espèce	Terres Au-rez de chaussée	Asso- brados Au dessus de chaussée	De De					
				2	3	4	5	+ de 5	
		PAVIMENTOS Étages							
Adelia (1).....	Travessa	—	—	21	1	—	—	—	22
Arcos (dos).....	Praça	—	—	8	—	—	—	—	8
Arcos (dos).....	Rua	8	—	53	8	—	—	—	69
Barão do Rio Branco.....	»	19	5	11	2	—	—	—	37
Bem-te-vi (1).....	Travessa	—	—	27	—	—	—	—	27
Carlos de Carvalho.....	Rua	—	—	6	—	1	—	—	7
Carlos Sampaio.....	»	—	—	18	1	1	—	—	20
Castro (do).....	Ladeira	32	—	15	2	—	—	—	49
Central (1).....	Rua	1	—	1	—	—	—	—	2
Chiquita (1).....	Travessa	—	—	28	—	—	—	—	28
Conselheiro Josino.....	Rua	3	—	6	1	—	—	—	10
Costa Bastos.....	»	13	—	25	2	—	—	—	40
Didimo (1).....	»	—	—	23	6	—	—	—	29
Dona Antonia.....	Becco	16	—	8	—	—	—	—	24
Doutor Paulo de Frontin.....	Rua	—	—	23	—	—	—	—	23
Fluminense.....	»	7	—	4	—	—	—	—	11
Fluminense.....	Travessa	14	—	—	—	—	—	—	14
Francisco Muratori.....	Rua	19	1	22	—	—	—	—	42
Frei Caneça.....	»	210	11	125	8	—	—	—	354
General Caldwell.....	»	26	4	8	1	—	—	—	39
Gomes Freire.....	»	44	—	107	10	1	—	—	162
Governadores (dos).....	Praça	—	—	—	10	1	—	—	11
Henrique Valladares.....	Avenida	1	—	44	3	—	—	—	48
Invalidos (dos).....	Rua	72	2	121	21	—	—	—	216
Joaquim Murtinho.....	»	4	3	28	3	—	—	—	38
José de Alencar.....	»	10	5	20	—	—	—	—	35
Lavrado (do).....	»	20	—	104	44	1	—	—	169

(1) Na Villa Ruy Barbosa.

**ESTATISTICA PREDIAL**

STATISTIQUE PRÉDIALE

CONDIÇÃO DOS PREDIOS CONDITION DES MAISONS						PROPRIEDADE DOS PREDIOS PROPRIÉTÉ DES MAISONS				
Habitáveis Habitables			Em En		TOTAL TOTAL	Particular Particulière	Publica Publique			TOTAL Total
Occupados Occupées	Desocupados Vacantes	Total	construção ou reconstrução ou re- construction	ruínas ruines			federal fédérale	estadual des États	municipal mu- nicipale	
22	—	22	—	—	22	22	—	—	—	22
8	—	8	—	—	8	8	—	—	—	8
67	2	69	—	1	70	70	—	—	—	70
37	—	37	—	—	37	37	—	—	—	37
27	—	27	—	—	27	27	—	—	—	27
7	—	7	1	—	8	8	—	—	—	8
20	—	20	3	—	23	23	—	—	—	23
48	1	49	—	—	49	49	—	—	—	49
2	—	2	—	—	2	2	—	—	—	2
28	—	28	—	—	28	28	—	—	—	28
10	—	10	—	—	10	10	—	—	—	10
38	2	40	—	—	40	40	—	—	—	40
29	—	29	—	—	29	29	—	—	—	29
24	—	24	—	2	26	26	—	—	—	26
23	—	23	2	—	25	25	—	—	—	25
10	1	11	1	—	12	12	—	—	—	12
14	—	14	—	—	14	14	—	—	—	14
42	—	42	—	—	42	42	—	—	—	42
353	1	354	4	—	358	356	1	—	1	358
39	—	39	—	—	39	39	—	—	—	39
162	—	162	—	—	162	160	—	—	2	162
11	—	11	—	—	11	11	—	—	—	11
48	—	48	1	—	49	49	—	—	—	49
216	—	216	1	—	217	216	1	—	—	217
37	1	38	2	—	40	40	—	—	—	40
35	—	35	—	—	35	35	—	—	—	35
169	—	169	3	2	174	173	1	—	—	174

## DISTRICTO DE SANTO ANTONIO

DISTRICT DE SANTO ANTONIO

(CONCLUSÃO — FIN)

LOGRADOUROS PUBLICOS VOIRES		NUMERO DE PREDIOS NOMBRE DE MAISONS							TOTAL TOTAL
Denominação Dénomination	Especie Espèce	Terros Au-rez de chaussée	Asso- brados Au dessus de chaussée	De De					
				2	3	4	5	+ de 5	
PAVIMENTOS Étages									
Marechal Deodoro.....	Praça	—	—	—	6	—	—	—	6
Mem de Sá.....	Avenida	7	1	125	20	2	—	—	155
Monte Alegre.....	Rua	20	3	20	11	—	—	—	54
Muratori.....	Travessa	3	—	—	—	—	—	—	3
Neves (das).....	Rua	10	—	11	1	—	—	—	22
Paraíso.....	"	34	5	25	—	—	—	—	64
Paula Mattos.....	"	59	13	44	6	—	—	—	122
Plano Inclinado.....	Travessa	12	—	1	—	—	—	—	13
Relação (da).....	Rua	8	—	22	4	—	—	—	34
Rezende (do).....	"	75	26	102	10	—	—	—	213
Riachuelo.....	"	191	7	179	16	—	1	—	394
Salvador de Sá.....	Avenida	28	3	6	—	—	—	—	37
Santa Thereza (de).....	Ladeira	23	4	16	4	—	—	—	47
Santos Lima.....	Travessa	5	2	1	—	—	—	—	8
Senadão (do).....	Ladeira	57	5	13	—	—	—	—	75
Senado (do).....	Rua	74	12	131	23	—	—	—	240
Silva Manuel.....	"	91	12	51	2	—	—	—	156
Sylvio Romero.....	"	8	18	8	1	—	—	—	35
Tenente Possolo.....	"	—	—	2	—	—	—	—	2
Therezopolis.....	"	3	7	—	—	—	—	—	10
Torres (do).....	Travessa	4	6	7	—	—	—	—	17
Ubaldo do Amaral.....	Rua	9	—	29	1	—	—	—	39
Victoria.....	"	—	—	1	—	—	—	—	1
Visconde do Rio Branco.....	"	33	1	39	7	3	—	—	83
Z.....	"	8	3	7	—	—	—	—	18
Z.....	Travessa	5	—	—	—	—	—	—	5
TOTAL.....	—	1.286	159	1.696	235	10	1	—	3.387



### ESTATISTICA PREDIAL

STATISTIQUE PRÉDIALE

(CONCLUSÃO — FIN)

CONDIÇÃO DOS PREDIOS CONDITION DES MAISONS						PROPRIEDADE DOS PREDIOS PROPRIÉTÉ DES MAISONS				
Habitaveis Habitables			Em En		TOTAL TOTAL	Particular Particulière	Publica Publique			TOTAL TOTAL
Occupados Occupées	Desocupados Vacantes	Total Total	construção ou reconstrução ou re- construction	ruínas ruines			federal fédérale	estadual des États	municipal municipale	
6	—	6	—	—	6	6	—	—	—	6
154	1	155	2	—	157	157	—	—	—	157
54	—	54	—	—	54	53	1	—	—	54
3	—	3	—	—	3	3	—	—	—	3
22	—	22	1	—	23	23	—	—	—	23
64	—	64	—	2	66	66	—	—	—	66
122	—	122	2	—	124	124	—	—	—	124
13	—	13	—	—	13	13	—	—	—	13
34	—	34	2	—	36	36	—	—	—	36
209	4	213	—	1	214	212	1	—	1	214
391	3	394	1	1	396	396	—	—	—	396
37	—	37	—	—	37	36	1	—	—	37
45	2	47	—	3	50	50	—	—	—	50
8	—	8	—	—	8	8	—	—	—	8
75	—	75	2	3	80	80	—	—	—	80
236	4	240	10	—	250	239	11	—	—	250
154	2	156	1	—	157	157	—	—	—	157
34	1	35	—	—	35	35	—	—	—	35
2	—	2	—	—	2	2	—	—	—	2
9	1	10	—	—	10	10	—	—	—	10
17	—	17	—	—	17	17	—	—	—	17
38	1	39	—	—	39	39	—	—	—	39
1	—	1	1	—	2	2	—	—	—	2
80	3	83	—	—	83	82	—	—	1	83
18	—	18	—	—	18	18	—	—	—	18
5	—	5	—	—	5	5	—	—	—	5
3.357	30	3.387	40	15	3.442	3.420	17	—	5	3.442

## DISTRICITO DE SANTO ANTONIO

DISTRICT DE SANTO ANTONIO

LOGRADOUROS PUBLICOS VOIRIES		APPLICAÇÃO DOS PREDIOS APPLICATION DES MAISONS									
Denominação Dénomination	Especie Espèce	Domiciliaria Domiciliaire			Outras applica- ções Autres applica- tions	Asylos	Cadeias Prisons	Depositos Dépôts	Escolas Écoles	Escritó- rios Bu- reaux	Estações Sta- tions
		Particular Par- ti- culière	Collectiva En com- mun	Total Total							
Adelia.....	Travessa	21	5	26	1	—	—	1	—	—	—
Arcos (dos).....	Praça	5	—	5	9	—	—	3	—	—	—
Arcos (dos).....	Rua	64	20	84	57	—	—	1	—	1	—
Barão do Rio Branco.....	»	36	3	39	14	—	—	—	—	—	—
Bein-te-vi (1).....	Travessa	42	2	44	—	—	—	—	—	—	—
Carlos de Carvalho.....	Rua	8	—	8	4	—	—	—	1	—	—
Carlos Sampaio.....	»	20	—	20	—	—	—	—	—	—	—
Castro (do).....	Ladeira	58	11	69	—	—	—	—	—	—	—
Central (1).....	Rua	2	—	2	1	—	—	—	—	—	—
Chiquita (1).....	Travessa	33	4	37	—	—	—	—	—	—	—
Conselheiro Josino.....	Rua	27	1	28	—	—	—	—	—	—	—
Costa Bastos.....	»	40	5	45	1	—	—	—	—	—	—
Didimo (1).....	»	36	—	36	1	—	—	—	—	—	—
Dona Antonia.....	Becco	28	—	28	1	—	—	—	—	—	—
Doutor Paulo de Frontin.....	Rua	40	—	40	2	—	—	—	—	—	—
Fluminense.....	»	9	3	12	—	—	—	—	—	—	—
Fluminense.....	Travessa	18	—	18	—	—	—	—	—	—	—
Francisco Muratori.....	Rua	45	1	46	—	—	—	—	—	—	—
Frei Caneca.....	»	392	19	411	146	—	—	9	2	—	—
General Caldwell.....	»	44	—	44	7	—	—	—	—	—	—
Gomes Freire.....	»	245	13	258	105	—	—	7	—	1	—
Governadores (dos).....	Praça	33	3	36	12	—	—	—	—	—	—
Henrique Valladares.....	Avenida	87	1	88	18	—	—	2	—	—	—
Invalidos (dos).....	Rua	223	21	244	97	—	—	7	—	5	—
Joaquim Murinho.....	»	39	—	39	1	—	—	—	—	—	1
José de Alencar.....	»	82	—	82	—	—	—	—	—	—	—
Lavradio (do).....	»	156	45	201	146	—	—	4	2	2	—

(1) Na Villa Ruy Barbosa.

**ESTATISTICA DOMICILIARIA**

STATISTIQUE DOMICILIAIRE

NATUREZA DOS DOMICILIOS  
ESPECE DES LOGEMENTS

Fabricas ou oficinas Fa- briques ou ateliers	Fazendas e outros esta- belecimen- tos agri- colas Fermes et autres établisse- ments agricoles	Hospitais Hô- pitaux	Hotéis Hôtels	Casas de negocio Maisons de com- merce	Pensões ou casas de commodos Pensions ou maisons garnies	Quarteis Casernes	Repartições Administrations			Residencia Re- sidence	Templos Temples	Diversas es- pecies Divers
							federates fédérales	estadnaes des États	municipaes mu- nicipales			
—	—	—	—	—	5	—	—	—	—	21	—	—
—	—	—	—	6	—	—	—	—	—	5	—	—
16	—	—	—	31	20	—	1	—	—	66	—	—
5	—	—	—	7	3	—	—	—	—	36	1	1
—	—	—	—	—	2	—	—	—	—	42	—	—
1	—	—	—	2	—	—	—	—	—	8	—	—
—	—	—	—	—	—	—	—	—	—	20	—	—
—	—	—	—	—	11	—	—	—	—	59	—	—
1	—	—	—	—	—	—	—	—	—	2	—	—
—	—	—	—	—	4	—	—	—	—	33	—	—
—	—	—	—	—	1	—	—	—	—	27	—	—
—	—	—	—	1	5	—	—	—	—	42	—	—
—	—	—	—	—	—	—	—	—	—	36	—	1
—	—	—	—	1	—	—	—	—	—	28	—	—
2	—	—	—	—	—	—	—	—	—	40	—	—
—	—	—	—	—	3	—	—	—	—	10	—	—
—	—	—	—	—	—	—	—	—	—	18	—	—
—	—	—	—	—	1	—	—	—	—	45	—	—
23	—	1	—	108	18	—	1	—	—	393	—	3
—	—	—	—	7	—	—	—	—	—	44	—	—
16	—	—	—	75	13	—	1	—	1	245	1	3
3	—	—	—	9	3	—	—	—	—	33	—	—
3	—	—	—	13	1	—	—	—	—	87	—	—
19	—	—	1	60	20	—	3	—	1	223	2	—
—	—	—	—	—	—	—	—	—	—	40	—	—
—	—	—	—	—	—	—	—	—	—	82	—	—
45	—	—	1	91	44	—	1	—	—	156	—	1

## DISTRITO DE SANTO ANTONIO

DISTRICT DE SANTO ANTONIO

(CONCLUSÃO - FIN)

LOGRADOUROS PUBLICOS VOIRIES		APPLICAÇÃO DOS PREDIOS APPLICATION DES MAISONS									
Denominação Dénomination	Especie Espèce	Domiciliaria Domiciliaire			Outras applica- ções Autres appli- cations	Asylos Asiles	Cadeias Prisons	Depositos Dépôts	Escolas Écoles	Escrito- rios Bu- reaux	Estações Sta- tions
		Particular Par- ti- culière	Collectiva En com- mun	Total Total							
Marechal Deodoro.....	Praça	11	—	11	6	—	—	—	—	—	—
Mem de Sá.....	Avenida	205	6	211	70	—	—	3	1	1	—
Monte Alegre.....	Rua	60	11	71	4	—	—	—	—	—	—
Muratori.....	Travessa	3	—	3	—	—	—	—	—	—	—
Neves (das).....	Rua	30	1	31	—	—	—	—	—	—	—
Paraíso.....	»	95	4	99	2	—	—	—	—	—	—
Paula Mattos.....	»	139	8	147	6	—	—	—	1	—	—
Plano Inclinado.....	Travessa	16	—	16	—	—	—	—	—	—	—
Relação (da).....	Rua	63	9	72	9	—	—	3	—	—	—
Rezende (do).....	»	253	21	274	39	—	—	2	2	—	—
Riachuelo.....	»	404	48	452	133	—	—	6	—	1	—
Salvador de Sá.....	Avenida	35	3	38	16	—	—	1	—	—	—
Santa Thereza (de).....	Ladeira	52	6	58	—	1	—	—	—	—	—
Santos Lima.....	Travessa	9	—	9	—	—	—	—	—	—	—
Senado (do).....	Ladeira	75	—	75	1	—	—	—	—	—	—
Senado (do).....	Rua	271	11	282	106	—	—	8	—	3	—
Silva Manuel.....	»	154	10	164	13	—	—	2	—	—	—
Sylvio Romero.....	»	34	—	34	—	—	—	—	—	—	—
Tenente Possolo.....	»	2	—	2	1	—	—	—	—	—	—
Therezopolis.....	»	9	—	9	—	—	—	—	—	—	—
Torres (do).....	Travessa	22	—	22	—	—	—	—	—	—	—
Ubalduino do Amaral.....	Rua	45	1	46	14	—	—	1	—	—	—
Victoria.....	»	1	—	1	—	—	—	—	—	—	—
Visconde do Rio Branco.....	»	77	11	88	63	—	—	4	1	1	—
Z.....	»	29	—	29	—	—	—	—	—	—	—
Z.....	Travessa	6	—	6	—	—	—	—	—	—	—
TOTAL.....	—	3.933	307	4.240	1.099	1	—	64	10	15	1

**ESTATISTICA DOMICILIARIA**

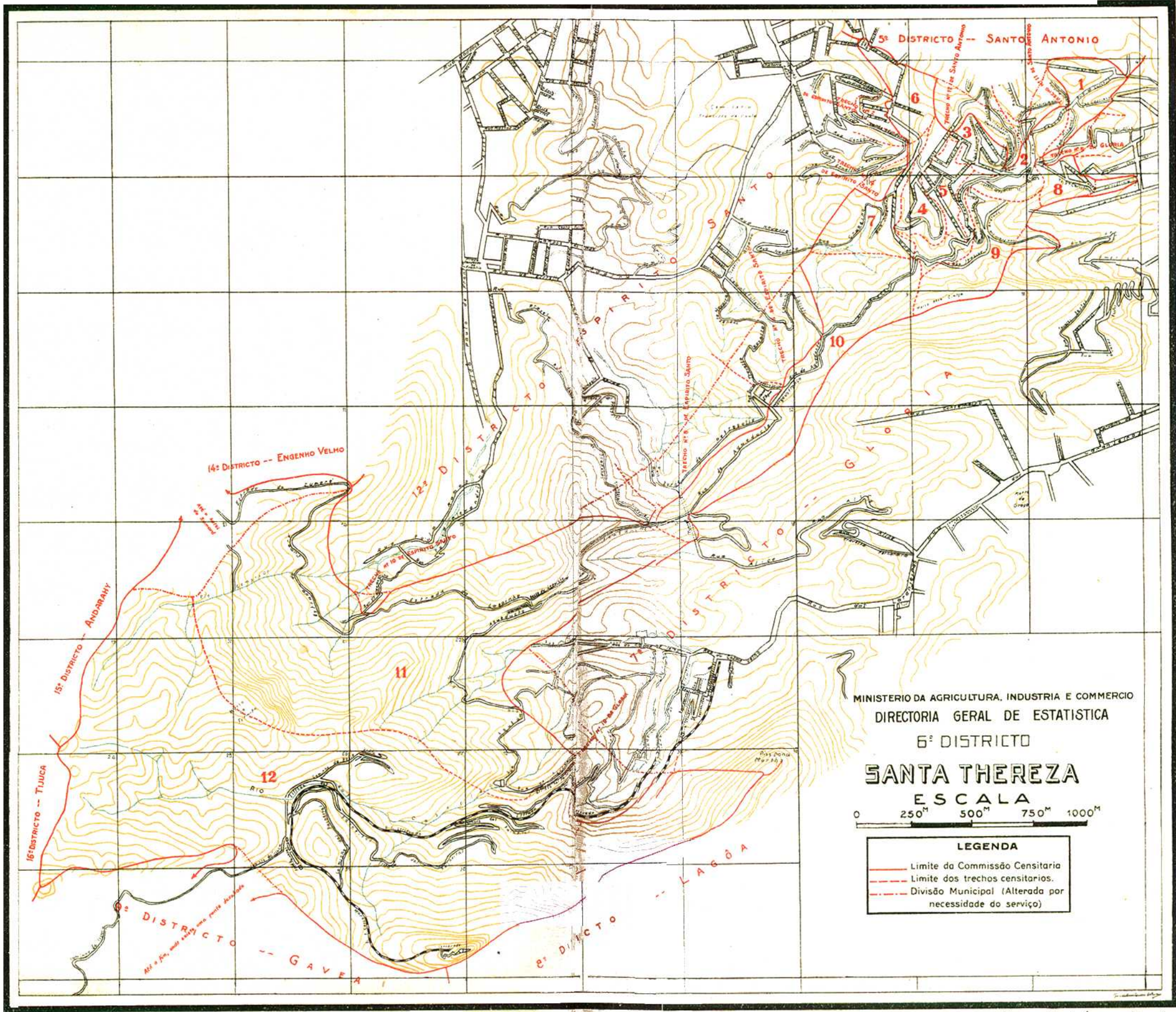
STATISTIQUE DOMICILIAIRE

(CONCLUSÃO — FIN)

NATUREZA DOS DOMICILIOS

ESPÈCE DES LOGEMENTS

Fabricas ou officinas Fab- riques ou ateliers	Fazendas e outros esta- bellei- mentos agri- colas Fermes et autres é- tablissem- ents agri- coles	Hospitães Hô- pitaux	Hotéis Hôtels	Casas de negocio Maisons de com- merce	Pensões ou casas de comodos Pensions ou maisons garnies	Quarteis Casernes	Repartições Administrations			Residencia Re- sidence	Templos Temples	Diversas es- pecies Divers
							federaes fédérales	estaduaes des États	municipaes mu- nicipales			
5	—	—	—	1	—	—	—	—	—	11	—	—
18	—	—	1	45	5	—	—	—	—	206	—	2
—	—	—	—	3	11	—	1	—	—	60	—	—
—	—	—	—	—	—	—	—	—	—	3	—	—
—	—	—	—	—	1	—	—	—	—	30	—	—
—	—	—	—	2	4	—	—	—	—	95	—	—
—	—	—	—	5	8	—	—	—	—	139	—	—
—	—	—	—	—	—	—	—	—	—	16	—	—
4	—	—	—	2	8	1	—	—	—	63	—	—
6	—	—	—	26	21	—	1	—	—	257	—	2
28	—	1	—	96	47	—	—	—	—	407	—	2
3	—	—	—	12	2	1	—	—	—	35	—	—
—	—	—	—	—	5	—	—	—	—	54	—	—
—	—	—	—	—	—	—	—	—	—	9	—	—
—	—	—	—	1	—	—	—	—	—	75	—	—
43	—	—	—	47	11	—	—	—	—	275	—	5
3	—	—	—	8	10	—	—	—	—	156	—	—
—	—	—	—	—	—	—	—	—	—	35	—	—
—	—	—	—	1	—	—	—	—	—	2	—	—
—	—	—	—	—	—	—	—	—	—	10	—	—
—	—	—	—	—	—	—	—	—	—	22	—	—
10	—	1	—	3	—	—	—	—	—	46	—	—
—	—	—	—	—	—	—	—	—	—	1	—	—
11	—	—	—	39	11	—	—	—	—	80	—	7
—	—	—	—	—	—	—	—	—	—	29	—	—
—	—	—	—	—	—	—	—	—	—	6	—	—
265	—	3	3	702	298	2	9	—	2	3.963	4	27



DISTRICTO DE SANTA THEREZA

## DISTRICTO DE SANTA THERESA

DISTRICT DE SANTA THERESA

LOGRADOUROS PUBLICOS VOIRIES		NUMERO DE PREDIOS NOMBRE DE MAISONS							TOTAL TOTAL
Denominação Dénomination	Especie Espèce	Terros Avez de chaussée	Asso- bradados Atr dessus de chaussée	De					
				2	3	4	5	+ de 5	
PAVIMENTOS Étages									
aprazível	Rua	8	—	11	3	—	—	—	22
Aqueducto (do)	"	83	16	47	9	5	—	—	160
Angusta	"	20	—	6	—	—	—	—	26
Aurea	"	27	—	13	—	—	—	—	40
Bella Vista	Caminho	2	—	—	—	—	—	—	2
Cassiano	Travessa	11	4	11	—	—	—	—	26
Constante Jardim	Rua	4	—	3	—	—	—	—	7
Constante Jardim	Travessa	1	—	—	—	—	—	—	1
Correia de Sá	Rua	1	1	4	—	—	—	—	6
Cruzeiro (do)	"	4	—	—	—	—	—	—	4
Cuvello (do)	"	21	1	17	8	1	—	—	48
Fonseca Guimarães	"	1	—	1	2	—	—	—	4
França (do)	Largo	1	—	—	—	—	—	—	1
Francisca de Andrade	Rua	7	—	2	—	—	—	—	9
Francisco de Castro (1)	"	—	—	—	—	—	—	—	—
Guimarães (do) (2)	Largo	—	—	—	—	—	—	—	—
Imuquinhos (dos)	Rua	3	—	6	1	—	—	—	10
Lagoinha (da)	Estada	5	—	2	—	—	—	—	7
Lagoinha (da)	Becco	7	—	—	—	—	—	—	7
Lagoinha (da)	Travessa	4	—	—	—	—	—	—	4
Maia (do) (2)	Largo	—	—	—	—	—	—	—	—

(1) Não tem predios — (2) Não tem numetação propria



**ESTATISTICA PREDIAL**

STATISTIQUE PRÉDIALE

CONDIÇÃO DOS PREDIOS CONDITION DES MAISONS						PROPRIEDADE DOS PREDIOS PROPRIÉTÉ DES MAISONS				
Habitáveis Habitables			Em En		TOTAL TOTAL	Particular Particulière	Publica Publique			TOTAL TOTAL
Occupadas Occupées	Desoccupadas Vacantes	Total	construção ou reconstrução construction ou re- construction	ruínas ruines			federal fédérale	estadual des États	municipal mu- nicipale	
22	—	22	—	—	22	22	—	—	—	22
156	4	160	1	—	161	159	2	—	—	161
24	2	26	—	—	26	26	—	—	—	26
37	3	40	—	—	40	40	—	—	—	40
2	—	2	1	—	3	—	3	—	—	3
26	—	26	—	—	26	26	—	—	—	26
6	1	7	—	—	7	7	—	—	—	7
1	—	1	—	—	1	1	—	—	—	1
6	—	6	—	—	6	6	—	—	—	6
4	—	4	—	—	4	4	—	—	—	4
48	—	48	—	—	48	47	—	—	1	48
4	—	4	—	—	4	4	—	—	—	4
1	—	1	—	—	1	—	1	—	—	1
9	—	9	—	—	9	9	—	—	—	9
—	—	—	—	—	—	—	—	—	—	—
—	—	—	—	—	—	—	—	—	—	—
10	—	10	—	—	10	10	—	—	—	10
7	—	7	—	—	7	7	—	—	—	7
6	1	7	—	—	7	7	—	—	—	7
4	—	4	—	—	4	4	—	—	—	4
—	—	—	—	—	—	—	—	—	—	—

## DISTRICTO DE SANTA THEREZA

DISTRICT DE SANTA THEREZA

(CONCLUSÃO - FIN)

LOGRADOUROS PUBLICOS VOIRIES		NUMERO DE PREDIOS NOMBRE DE MAISONS							TOTAL TOTAL
Denominação Dénomination	Especie Espèce	Terreos Au-rez de chaussée	Asso- brados Au dessus de chaussée	De De					
				2	3	4	5	+ de 5	
				PAVIMENTOS Étages					
Marinho.....	Rua	1	—	6	—	—	—	—	7
Mauá.....	"	21	—	9	—	—	—	—	30
Meirelles (do).....	Ladeira	4	2	5	—	—	—	—	11
Miramar.....	Rua	2	1	1	—	—	—	—	4
Monte Alegre.....	"	16	1	18	1	2	—	—	38
Neves (das).....	Largo	6	—	2	—	—	—	—	8
Occidental.....	Rua	8	—	—	—	—	—	—	8
Oriente (do).....	"	28	—	8	2	—	—	—	38
Oriente (do).....	Travessa	9	—	—	—	—	—	—	9
Paineiras (das).....	Estrada	8	—	2	—	—	—	—	10
Petropolis.....	Rua	38	—	25	—	—	—	—	63
Philadelphia.....	"	2	—	1	—	—	—	—	3
Progresso.....	"	7	—	7	2	—	—	—	16
Santa Christina.....	"	44	—	26	3	—	—	—	73
Santa Christina.....	Travessa	3	—	3	1	—	—	—	7
Sumaré.....	Estrada	5	—	—	—	—	—	—	5
Therezina.....	Rua	5	1	4	2	—	—	—	12
Triumpho (do) (1).....	Largo	—	—	—	—	—	—	—	—
Triumpho (do).....	Rua	12	—	8	—	—	—	—	20
TOTAL.....	—	429	27	248	34	8	—	—	746

(1) Não tem numeração propria.

**ESTATISTICA PREDIAL**

STATISTIQUE PRÉDIALE

(CONCLUSÃO — FIN)

CONDIÇÃO DOS PREDIOS CONDITION DES MAISONS						PROPRIEDADE DOS PREDIOS PROPRIÉTÉ DES MAISONS				
Habitaveis Habitables			Em En		TOTAL TOTAL	Particular Particulière	Publica Publique			TOTAL TOTAL
Occupados Occupés	Desocupados Vacantes	Total Total	construção ou reconstrução ou re- construction	ruínas ruines			federal fédérale	estadual des États	municipal municipale	
7	—	7	—	—	7	7	—	—	—	7
30	—	30	—	—	30	30	—	—	—	30
11	—	11	—	—	11	11	—	—	—	11
4	—	4	—	—	4	4	—	—	—	4
38	—	38	—	—	38	38	—	—	—	38
8	—	8	—	—	8	8	—	—	—	8
8	—	8	—	—	8	8	—	—	—	8
37	1	38	—	—	38	36	—	—	—	38
8	1	9	—	—	9	9	—	—	—	9
7	3	10	—	—	10	7	3	—	—	10
59	4	63	2	1	66	66	—	—	—	66
3	—	3	—	—	3	3	—	—	—	3
16	—	16	—	—	16	16	—	—	—	16
71	2	73	—	—	73	73	—	—	—	73
7	—	7	2	1	10	10	—	—	—	10
4	1	5	—	—	5	5	—	—	—	5
12	—	12	—	1	13	13	—	—	—	13
—	—	—	—	—	—	—	—	—	—	—
20	—	20	—	—	20	20	—	—	—	20
723	23	746	6	3	755	745	9	—	1	755

## DISTRICTO DE SANTA THEREZA

DISTRICT DE SANTA THEREZA

LOGRADOUROS PUBLICOS VOIRIES		APPLICAÇÃO DOS PREDIOS APPLICATION DES MAISONS									
Denominação Dénomination	Especie Espèce	Domiciliaria Domiciliaire			Outras applica- ções Autres appli- cations	Asylos Asiles	Cadeias Prisons	Depositos Dépôts	Escolas Écoles	Escrito- rios Bu- reaux	Estações Sta- tions
		Particular Par- ti- culière	Collectiva En com- mun	Total Total							
Aprazivel.....	Rua	25	—	25	2	—	—	—	—	—	—
Aqueducto (do).....	"	153	10	163	10	—	—	2	2	1	—
Augusta.....	"	27	—	27	2	—	—	2	—	—	—
Aurea.....	"	37	—	37	4	—	—	—	—	—	—
Bella Vista (da).....	Caminho	4	—	4	—	—	—	—	—	—	—
Cassiano.....	Travessa	24	8	32	—	—	—	—	—	—	—
Constante Jardim.....	Rua	6	—	6	—	—	—	—	—	—	—
Constante Jardim.....	Travessa	1	—	1	—	—	—	—	—	—	—
Correia de Sá.....	Rua	7	—	7	1	—	—	—	—	—	—
Cruzeiro (do).....	"	4	—	4	—	—	—	—	—	—	—
Curvello (do).....	"	52	5	57	3	—	—	—	1	—	—
Fonseca Guimarães.....	"	8	—	8	—	—	—	—	—	—	—
França (do).....	Largo	1	—	1	1	—	—	—	—	—	—
Francisca de Andrade.....	Rua	14	—	14	—	—	—	—	—	—	—
Francisco de Castro (1).....	"	—	—	—	—	—	—	—	—	—	—
Guimarães (do) (2).....	Largo	—	—	—	—	—	—	—	—	—	—
Junquinhos (dos).....	Rua	12	—	12	—	—	—	—	—	—	—
Lagõinha (da).....	Estrada	7	—	7	—	—	—	—	—	—	—
Lagõinha (da).....	Becco	6	—	6	—	—	—	—	—	—	—
Lagõinha (da).....	Travessa	4	—	4	—	—	—	—	—	—	—
Maia (do) (2).....	Largo	—	—	—	—	—	—	—	—	—	—

(1) Não tem predios. — (2) Não tem numeração propria.

**ESTATISTICA DOMICILIARIA**

STATISTIQUE DOMICILIAIRE

NATUREZA DOS DOMICILIOS  
ESPÈCE DES LOGEMENTS

Fabricas ou officinas Fa- briques ou ateliers	Fazendas e outros esta- belecimen- tos agri- colas Fermes et autres établisse- ments agricoles	Hospitales Hô- pitaux	Hotéis Hôtels	Casas de negocio Maisons de com- merce	Pensões ou casas de comodos Pensions ou maisons garnies	Quarteis Casernes	Repartições Administrations			Residencia Re- sidence	Templos Temples	Diversas es- pecies Divers
							Administrations					
							federaes fédérales	estaduaes des États	municipaes municipales			
-	-	-	-	-	-	-	-	-	25	-	2	
-	-	-	2	4	7	-	2	-	157	-	-	
-	-	-	-	-	-	-	-	-	29	-	-	
-	-	-	-	3	-	-	-	-	40	1	-	
-	-	-	-	-	-	-	-	-	4	-	-	
-	-	-	-	-	8	-	-	-	24	-	-	
-	-	-	-	-	-	-	-	-	7	-	-	
-	-	-	-	-	-	-	-	-	1	-	-	
-	-	-	-	-	-	-	-	-	7	-	1	
-	-	-	-	-	-	-	-	-	4	-	-	
-	-	-	-	2	5	-	-	-	52	-	-	
-	-	-	-	-	-	-	-	-	8	-	-	
-	-	-	-	-	-	-	1	-	1	-	-	
-	-	-	-	-	-	-	-	-	14	-	-	
-	-	-	-	-	-	-	-	-	-	-	-	
-	-	-	-	-	-	-	-	-	-	-	-	
-	-	-	-	-	-	-	-	-	12	-	-	
-	-	-	-	-	-	-	-	-	7	-	-	
-	-	-	-	-	-	-	-	-	7	-	-	
-	-	-	-	-	-	-	-	-	4	-	-	

## DISTRICTO DE SANTA THEREZA

DISTRICT DE SANTA THEREZA

(CONCLUSÃO — FIN)

LOGRADOUROS PUBLICOS VOIRIES		APPLICAÇÃO DOS PREDIOS APPLICATION DES MAISONS									
Denominação Dénomination	Especie Espèce	Domiciliaria Domiciliaire			Outras applica- ções Autres appli- cations	Asylos Asiles	Cadeias Prisons	Depositos Dépôts	Escolas Écoles	Escrito- rios Bu- reaux	Estações Sta- tions
		Particular Parti- culière	Collectiva En com- mun	Total							
		Marinho.....	Rua	6	1	7	—	—	—	—	—
Mauá.....	»	30	1	31	9	—	—	1	—	—	—
Meirelles (do).....	Ladeira	9	2	11	—	—	—	—	—	—	—
Miramar.....	Rua	4	—	4	—	—	—	—	—	—	—
Monte Alegre.....	»	48	—	48	—	—	—	—	—	—	—
Neves (das).....	Largo	9	—	9	3	—	—	—	—	—	—
Occidental.....	Rua	8	—	8	1	—	—	—	—	—	—
Oriente (do).....	»	38	—	38	1	—	—	—	—	—	—
Oriente (do).....	Travessa	11	—	11	1	—	—	—	—	—	—
Paineiras (das).....	Estrada	4	1	5	3	—	—	—	—	—	—
Petropolis.....	Rua	60	1	61	2	—	—	—	—	—	—
Philadelphia.....	»	3	—	3	—	—	—	—	—	—	—
Progresso.....	»	29	1	30	—	—	—	—	—	—	—
Santa Christina.....	»	64	7	71	3	—	—	—	—	—	—
Santa Christina.....	Travessa	8	—	8	—	—	—	—	—	—	—
Sumaré.....	Estrada	4	—	4	—	—	—	—	—	—	—
Therezina.....	Rua	12	—	12	—	—	—	—	—	—	—
Triumpho (do) (1).....	Largo	—	—	—	—	—	—	—	—	—	—
Triumpho (do).....	Rua	20	—	20	—	—	—	—	—	—	—
TOTAL.....	—	759	37	796	46	—	—	5	3	1	—

(1) Não tem numeração propria.

ESTATISTICA DOMICILIARIA

STATISTIQUE DOMICILIAIRE

(CONCLUSÃO - FIN)

NATUREZA DOS DOMICILIOS  
ESPÈCE DES LOGEMENTS

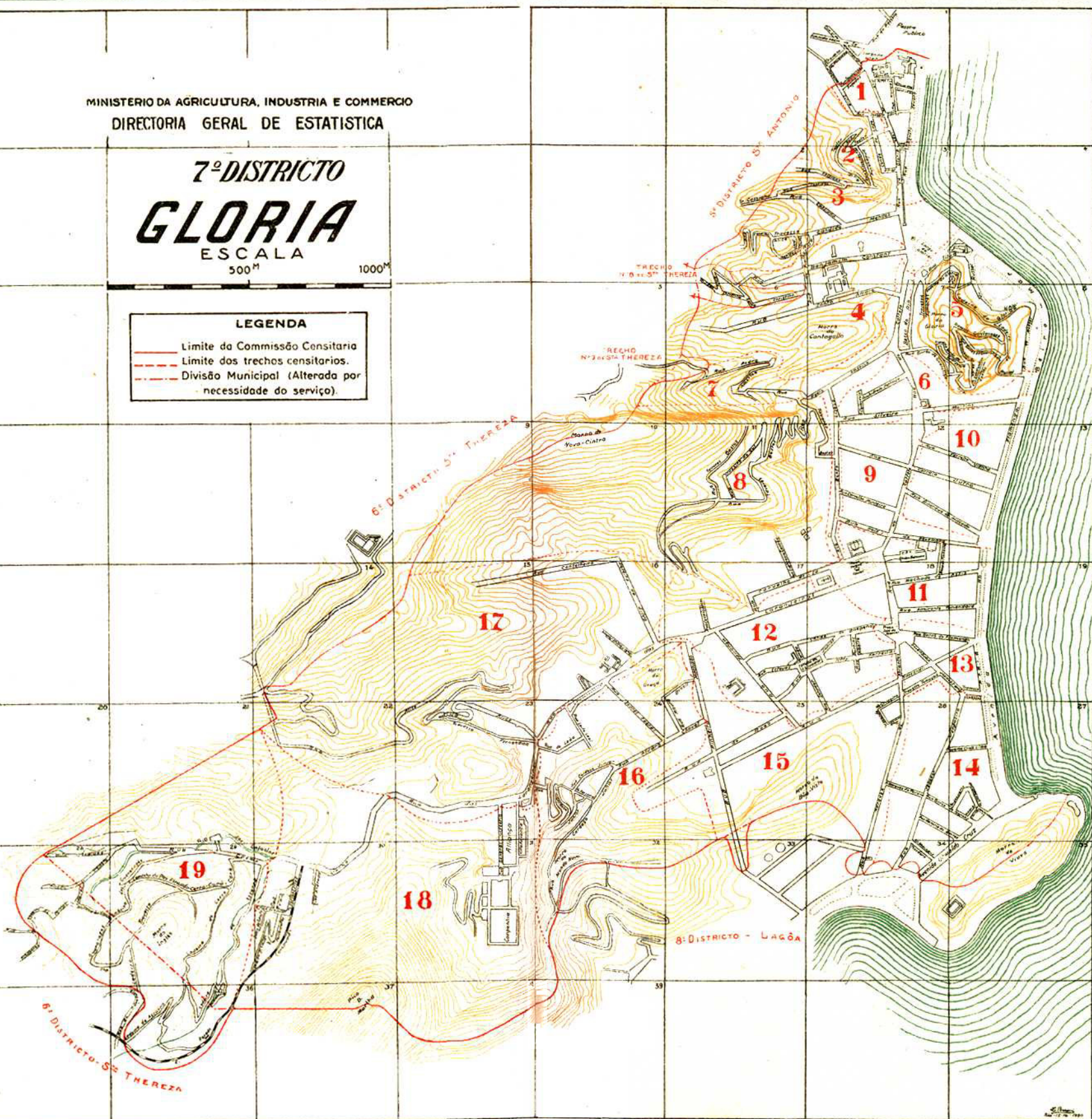
Fabricas ou officinas	Fazendas e outros esta- belecimentos agri- colas	Hospitales	Hotéis	Casas de negocio	Pensões ou casas de commodos	Quarteis	Repartições Administrações			Residencia Re- sidence	Templos	Diversas es- pecies
							federaes fédérales	estadaaes des États	municipaes mu- nicipales			
—	—	—	1	—	—	—	—	—	—	6	—	—
—	—	—	—	8	1	—	—	—	—	30	—	—
—	—	1	—	—	1	—	—	—	—	9	—	—
—	—	—	—	—	—	—	—	—	—	4	—	—
—	—	—	—	—	—	—	—	—	—	48	—	—
—	—	—	—	2	—	—	—	—	—	9	1	—
—	—	—	—	1	—	—	—	—	—	8	—	—
—	—	—	—	1	—	—	—	—	—	39	—	—
—	—	—	—	1	—	—	—	—	—	12	—	—
1	—	—	1	—	—	—	1	—	—	7	1	—
—	—	—	—	2	1	—	—	—	—	64	—	—
—	—	—	—	—	—	—	—	—	—	3	—	—
—	—	—	—	—	1	—	—	—	—	29	—	—
—	—	—	—	3	7	—	—	—	—	66	—	—
—	—	—	—	—	—	—	—	—	—	8	—	—
—	—	—	—	—	—	—	—	—	—	5	—	—
—	—	—	—	—	—	—	—	—	—	12	—	—
—	—	—	—	—	—	—	—	—	—	—	—	—
—	—	—	—	—	—	—	—	—	—	20	—	—
1	—	1	4	27	31	—	4	—	—	782	3	3

MINISTERIO DA AGRICULTURA, INDUSTRIA E COMMERCO  
DIRECTORIA GERAL DE ESTADISTICA

7<sup>o</sup> DISTRICTO  
**GLORIA**  
ESCALA  
500<sup>M</sup> 1000<sup>M</sup>

LEGENDA

- Limite da Comissão Censitaria
- - - Limite dos trechos censitarios.
- - - Divisão Municipal (Alterada por necessidade do serviço).





DISTRICTO DA GLORIA

## DISTRICTO DA GLORIA

DISTRICT DA GLORIA

LOGRADOUROS PUBLICOS VOIRIES		NUMERO DE PREDIOS NOMBRE DE MAISONS							TOTAL TOTAL
Denominação Dénomination	Especie Espèce	Terreos Au-vez de chaussée	Asso- bradados Au dessus de chaussée	De De					
				2	3	4	5	+ de 5	
PAVIMENTOS Étages									
Alice	Rua	60	38	4	—	—	—	—	102
Alice	Travessa	—	4	2	—	—	—	—	6
Almitante Tamandaré	Rua	19	—	16	3	—	—	—	38
Alva <sup>o</sup> Chaves	"	—	—	9	1	—	—	—	10
Andrada	Ladeira	5	—	—	—	—	—	—	5
Andrade Perence	Rua	13	18	—	1	—	—	—	32
Ascunia (do)	Ladeira	20	6	—	—	—	—	—	26
Augusto Severo	Rua	—	—	12	2	1	—	—	15
Avmotés	Travessa	1	—	8	1	—	—	—	10
Barão do Flamengo	Rua	—	—	7	7	—	—	1	15
Barão de Guaratiba	"	23	70	34	1	—	—	—	128
Barão de Guaratiba	Travessa	4	22	—	1	—	—	—	27
Barão de Icarahy	Rua	2	—	11	—	—	—	—	13
Beira Mar (1)	Avenida	—	—	—	—	—	—	—	—
Benjamin Constant	Rua	31	17	66	9	—	—	—	123
Bento Lisboa	"	126	19	61	9	—	—	—	215
Boticario (do)	Largo	4	4	—	—	—	—	—	8
Buarque de Macedo	Rua	21	53	3	3	—	—	—	80
Candido Mendes	"	28	16	31	10	1	—	—	86
Cardoso Junior	"	53	5	26	—	—	—	—	84
Carlos de Sá	"	1	6	—	—	—	—	—	7
Carnefitas (dos)	Becco	1	2	3	2	—	—	—	8
Carvalho Monteiro	Rua	1	—	39	1	—	—	—	41
Carvalho de Sá	"	31	—	34	8	—	—	—	76
Cassiano	"	40	30	33	8	—	1	—	112
Catiete (do)	"	92	43	197	38	3	—	—	373

(1) Não tem numeração propria

**ESTATISTICA PREDIAL**

STATISTIQUE PRÉDIALE

CONDIÇÃO DOS PREDIOS CONDITION DES MAISONS						PROPRIEDADE DOS PREDIOS PROPRIÉTÉ DES MAISONS				
Habitáveis Habitable			Em En		TOTAL TOTAL	Particular Particulière	Publica Publique			TOTAL TOTAL
Occupados Occupées	Desocupados Vacantes	Total Total	construção ou reconstrução construction ou re- construction	ruínas ruines			federal fédérale	estadual des États	municipal mu- nicipale	
100	2	102	1	—	103	103	—	—	—	103
5	1	6	—	1	7	7	—	—	—	7
38	—	38	—	—	38	38	—	—	—	38
10	—	10	—	—	10	10	—	—	—	10
5	—	5	—	—	5	5	—	—	—	5
31	1	32	1	—	33	33	—	—	—	33
26	—	26	—	—	26	24	2	—	—	26
15	—	15	—	—	15	14	1	—	—	15
10	—	10	—	—	10	10	—	—	—	10
15	—	15	1	—	16	16	—	—	—	16
125	3	128	—	—	128	128	—	—	—	128
27	—	27	—	1	28	28	—	—	—	28
13	—	13	—	—	13	13	—	—	—	13
—	—	—	—	—	—	—	—	—	—	—
121	2	123	1	—	124	124	—	—	—	124
210	5	215	1	—	216	216	—	—	—	216
7	1	8	—	—	8	8	—	—	—	8
77	3	80	—	—	80	80	—	—	—	80
79	7	86	2	1	89	89	—	—	—	89
83	1	84	—	—	84	84	—	—	—	84
7	—	7	—	—	7	7	—	—	—	7
8	—	8	—	—	8	8	—	—	—	8
39	2	41	—	—	41	41	—	—	—	41
75	1	76	—	—	76	76	—	—	—	76
105	7	112	2	4	118	118	—	—	—	118
369	4	373	4	—	377	374	2	—	1	377

## DISTRICTO DA GLORIA

DISTRICT DA GLORIA

(CONTINUAÇÃO — SUITE)

LOGRADOUROS PUBLICOS VOIRIES		NUMERO DE PREDIOS NOMBRE DE MAISONS							TOTAL TOTAL
Denominação Dénomination	Especie Espèce	Terreos Au-rez de chaussée	Asso- brados Au dessus de chaussée	De De					
				2	3	4	5	+ de 5	
		PAVIMENTOS Étages							
Cerro Corá.....	Ladeira	1	—	—	—	—	—	—	1
Cesario Alvim.....	Rua	—	—	4	—	—	—	—	4
Conde Baependy.....	»	23	1	22	—	—	—	—	46
Conde de Lage.....	»	—	13	7	2	—	—	—	22
Constantino (1).....	»	—	—	—	—	—	—	—	—
Constantino Coelho.....	Travessa	—	5	3	—	—	—	—	8
Correia Dutra.....	Rua	33	43	49	6	—	—	—	131
Cosme Velho.....	»	68	24	39	2	—	—	—	133
Cotegipe.....	Travessa	—	—	—	—	—	—	—	—
Cruzeiro do Sul.....	Rua	1	—	3	—	—	—	—	4
Cruz Lima.....	Travessa	13	—	11	2	—	—	—	26
Dois de Dezembro.....	Rua	90	27	38	4	—	—	—	159
Domingos Theodoro.....	Travessa	—	—	4	—	—	—	—	4
Dona Martha.....	Mórro	4	—	2	—	—	—	—	6
Duque de Caxias.....	Praça	25	—	19	4	—	—	—	48
Durão (do).....	Ladeira	6	—	2	—	—	—	—	8
Esteves Junior.....	Rua	21	—	20	—	—	—	—	41
Euphrasio Corrêa.....	»	65	—	15	—	—	—	—	80
Fernandina.....	Travessa	16	21	7	—	—	—	—	44
Ferreira.....	»	17	—	—	—	—	—	—	17
Ferreira Vianna.....	Rua	11	20	5	1	—	—	—	37
Fialho.....	»	—	1	4	3	—	—	—	8
Flamengo (do).....	Praia	18	13	35	26	—	—	—	92
General Glycerio.....	Rua	182	2	23	—	—	—	—	207
Gloria (da).....	Ladeira	2	6	8	4	—	—	—	20
Gloria (da).....	Morro	—	—	5	—	—	—	—	5

(1) Não tem predio.

**ESTATISTICA PREDIAL**

STATISTIQUE PRÉDIALE

(CONTINUAÇÃO - SUITE)

CONDIÇÃO DOS PREDIOS CONDITION DES MAISONS						PROPRIÉDADE DOS PREDIOS PROPRIÉTÉ DES MAISONS				
Habitaveis Habitables			Em En		TOTAL TOTAL	Particular Particulière	Publica Publique			TOTAL TOTAL
Occupados Occupés	Desocupados Vacantes	Total	construção ou reconstrução construction ou re- construction	ruínas ruines			federal fédérale	estadual des États	municipal mu- nicipale	
1	—	1	—	—	1	1	—	—	—	1
4	—	4	—	—	4	4	—	—	—	4
45	1	46	1	—	47	47	—	—	—	47
22	—	22	—	—	22	22	—	—	—	22
—	—	—	—	—	—	—	—	—	—	—
7	1	8	—	—	8	8	—	—	—	8
128	3	131	2	1	134	134	—	—	—	134
129	4	133	3	2	138	137	—	—	1	138
—	—	—	—	1	1	1	—	—	—	1
4	—	4	—	—	4	4	—	—	—	4
26	—	26	—	—	26	26	—	—	—	26
151	8	159	2	1	162	162	—	—	—	162
4	—	4	—	—	4	4	—	—	—	4
6	—	6	—	—	6	6	—	—	—	6
48	—	48	—	—	48	47	1	—	—	48
7	1	8	—	—	8	8	—	—	—	8
41	—	41	1	—	42	42	—	—	—	42
79	1	80	—	—	80	80	—	—	—	80
43	1	44	2	—	46	46	—	—	—	46
15	2	17	—	—	17	17	—	—	—	17
37	—	37	—	—	37	37	—	—	—	37
8	—	8	—	—	8	8	—	—	—	8
89	3	92	2	1	95	94	—	—	1	95
197	10	207	—	—	207	207	—	—	—	207
20	—	20	—	—	20	20	—	—	—	20
4	1	5	—	—	5	5	—	—	—	5

## DISTRICTO DA GLORIA

DISTRICT DA GLORIA  
(CONTINUAÇÃO - SUITE)

LOGRADOUROS PUBLICOS VOIRIES		NUMERO DE PREDIOS NOMBRE DE MAISONS							
Denominação Dénomination	Especie Espèce	Terreos Au-rez de chaussée	Asso- bradados Au dessus de chaussée	De De					TOTAL TOTAL
				2	3	4	5	+ de 5	
PAVIMENTOS Étages									
Gloria (da) .....	Rua	2	—	16	13	1	—	—	32
Goytacazes .....	Travessa	—	—	2	—	—	—	—	2
Grota (da) .....	Becco	4	—	—	—	—	—	—	4
Guararapes (dos) .....	Ladeira	35	6	—	—	—	—	—	41
Honorio de Barros .....	Rua	8	—	2	7	—	—	—	17
Indiana .....	»	18	—	—	—	—	—	—	18
Januaria .....	Travessa	1	—	2	—	—	—	—	3
Joaquim Silva .....	Rua	26	3	31	4	—	—	—	64
José de Alencar .....	Praça	1	—	5	2	—	—	—	8
Lapa (da) .....	Rua	5	—	68	20	—	—	—	93
Larangeiras (das) .....	»	243	70	92	20	—	—	—	425
Leão .....	»	24	1	3	1	—	—	—	29
Leite Leal .....	»	26	—	6	4	4	—	—	40
Machado de Assis .....	»	22	—	25	3	—	—	—	50
Maria Emilia .....	»	1	—	—	—	—	—	—	1
Marquez de Abrantes .....	»	53	—	96	14	—	—	—	163
Marquez de Paraná .....	»	—	—	3	8	—	—	—	11
Martins Ribeiro .....	»	—	—	5	—	—	—	—	5
Moraes e Valle .....	»	12	1	26	4	—	—	—	43
Moura Brasil .....	»	1	12	1	—	—	—	—	14
Nery Ferreira .....	»	15	1	38	4	—	—	—	58
Oswaldo Cruz .....	Avenida	8	—	20	7	—	—	—	35
Parecis (dos) .....	Rua	15	—	—	—	—	—	—	15
Passos Manoel .....	»	7	13	—	—	—	—	—	20
Pão Fincado (do) .....	Caminho	6	—	—	—	—	—	—	6
Paula Candido (1) .....	Largo	—	—	—	—	—	—	—	—

(1) Não tem numeração propria.



## DISTRICTO DA GLORIA

DISTRICT DA GLORIA

(CONCLUSÃO — FIN)

LOGRADOUROS PUBLICOS VOIRIES		NUMERO DE PREDIOS NOMBRE DE MAISONS							TOTAL TOTAL
Denominação Dénomination	Especie Espèce	Terreos Au-rez de chaussée	Asso- bradados Au dessus de chaussée	De De					
				2	3	4	5	+ de 5	
PAVIMENTOS Étages									
Paysandú.....	Rua	78	—	73	13	—	—	—	164
Pedro Americo.....	»	116	57	61	4	—	—	—	238
Peixoto (do).....	Ladeira	4	3	—	—	—	—	—	7
Pereira da Silva.....	Rua	86	28	7	1	—	—	—	122
Pinheiro (do).....	Becco	6	—	2	—	—	—	—	8
Pinheiro Machado.....	Rua	43	—	32	1	—	—	—	76
Rio (do).....	Becco	7	4	26	—	—	—	—	37
Roso (do).....	Rua	46	—	15	—	—	—	—	61
Russell (do).....	Ladeira	—	1	1	5	—	—	—	7
Russell (do).....	Rua	1	2	15	14	—	—	—	32
Santo Amaro.....	»	31	60	40	14	—	—	—	145
São Salvador.....	Praça	—	—	4	—	—	—	—	4
Schmidt de Vasconcellos.....	Ladeira	27	—	2	—	—	—	—	29
Schmidt de Vasconcellos.....	Rua	14	1	2	—	—	—	—	17
Senador Corrêa.....	»	18	—	6	—	—	—	—	24
Senador Vergueiro.....	»	7	—	71	16	—	—	—	94
Silva.....	»	3	3	3	3	1	—	—	13
Silveira Martins.....	»	30	—	52	6	—	—	—	88
Soares Cabral.....	»	15	26	16	2	—	—	—	59
Tamoyos (dos).....	Travessa	—	—	1	—	—	—	—	1
Tavares Bastos.....	Rua	105	—	36	1	—	—	—	142
Taylor.....	»	—	23	9	4	—	—	—	36
Teixeira de Freitas.....	»	—	—	1	—	1	—	—	2
Umbelina.....	Travessa	4	—	5	—	—	—	—	9
Visconde de Paranaguá.....	Rua	—	11	2	—	—	1	—	14
Visconde do Rio Branco.....	Praça	2	—	2	—	—	—	—	4
Ypiranga.....	Rua	159	5	46	1	—	—	—	211
TOTAL.....	—	2.510	860	1.892	355	12	2	1	5.632



**ESTATISTICA PREDIAL**

STATISTIQUE PRÉDIALE

(CONCLUSÃO — FIN)

CONDIÇÃO DOS PREDIOS CONDITION DES MAISONS						PROPRIÉDADE DOS PREDIOS PROPRIÉTÉ DES MAISONS				
Habitáveis Habitables			Em En		TOTAL TOTAL	Particular Particulière	Publica Publique			TOTAL TOTAL
Occupados Occupées	Desocupados Vacantes	Total Total	construção ou reconstrução construction ou re- construction	ruínas ruines			federal fédérale	estadual des États	municipal mu- nicipale	
163	1	164	2	—	166	166	—	—	—	166
238	—	238	2	—	240	239	1	—	—	240
7	—	7	—	—	7	7	—	—	—	7
121	1	122	1	—	123	123	—	—	—	123
8	—	8	—	—	8	8	—	—	—	8
75	1	76	2	—	78	77	1	—	—	78
37	—	37	—	—	37	14	—	—	23	37
58	3	61	1	1	63	63	—	—	—	63
7	—	7	—	—	7	7	—	—	—	7
31	1	32	1	1	34	34	—	—	—	34
142	3	145	—	—	145	144	1	—	—	145
4	—	4	—	—	4	3	1	—	—	4
29	—	29	—	—	29	29	—	—	—	29
17	—	17	—	—	17	17	—	—	—	17
24	—	24	3	—	27	27	—	—	—	27
88	6	94	2	—	96	96	—	—	—	96
13	—	13	—	—	13	13	—	—	—	13
87	1	88	1	—	89	89	—	—	—	89
54	5	59	—	—	59	59	—	—	—	59
1	—	1	—	—	1	1	—	—	—	1
140	2	142	2	1	145	145	—	—	—	145
35	1	36	—	—	36	36	—	—	—	36
2	—	2	—	—	2	2	—	—	—	2
8	1	9	—	—	9	9	—	—	—	9
13	1	14	—	—	14	14	—	—	—	14
4	—	4	—	—	4	4	—	—	—	4
210	1	211	1	1	213	212	—	—	1	213
• 5.510	122	5.632	56	23	5.711	5.669	13	—	29	5.711

## DISTRICTO DA GLORIA

DISTRICT DA GLORIA

LOGRADOUROS PUBLICOS VOIRIES		APPLICAÇÃO DOS PREDIOS APPLICATION DES MAISONS									
Denominação Dénomination	Especie Espèce	Domiciliaria Domiciliaire			Outras applica- ções Autres appli- cations	Asylos Asiles	Cadeias Prisons	Depositos Dépôts	Escolas Écoles	Escripto- rios Bu- reaux	Estações Sta- tions
		Particular Par- ti- culière	Collectiva En com- mun	Total							
Alice.....	Rua	98	8	106	3	—	—	—	—	—	—
Alice.....	Travessa	5	—	5	—	—	—	—	—	—	—
Almirante Tamandaré.....	Rua	36	1	37	—	—	—	—	—	—	—
Alvaro Chaves.....	"	10	—	10	—	—	—	—	—	—	—
Andrada.....	Ladeira	5	—	5	—	—	—	—	—	—	—
Andrade Pertence.....	Rua	31	—	31	—	—	—	—	—	—	—
Ascurra (do).....	Ladeira	22	4	26	—	—	—	—	—	—	—
Augusto Severo.....	Rua	16	1	17	1	—	—	—	—	—	—
Aymorés.....	Travessa	9	—	9	1	—	—	1	—	—	—
Barão do Flamengo.....	Rua	14	1	15	1	—	—	—	—	—	—
Barão de Guaratiba.....	"	141	4	145	13	—	—	—	—	—	—
Barão de Guaratiba.....	Travessa	33	—	33	2	—	—	—	—	—	—
Barão de Icarahy.....	Rua	13	—	13	—	—	—	—	—	—	—
Beira Mar (1).....	Avenida	—	—	—	—	—	—	—	—	—	—
Benjamin Constant.....	Rua	124	4	128	4	—	—	—	—	—	—
Bento Lisboa.....	"	223	10	233	32	—	—	3	—	—	—
Boticario (do).....	Largo	7	—	7	—	—	—	—	—	—	—
Buarque de Macedo.....	Rua	75	3	78	3	—	—	—	—	—	—
Candido Mendes.....	"	71	11	82	2	—	—	1	—	1	—
Cardoso Junior.....	"	83	9	92	1	—	—	—	—	—	—
Carlos Sá.....	"	7	—	7	—	—	—	—	—	—	—
Carmelitas (dos).....	Becco	2	6	8	—	—	—	—	—	—	—
Carvalho Monteiro.....	Rua	38	—	38	—	—	—	—	—	—	—
Carvalho de Sá.....	"	75	2	77	6	—	—	2	—	—	—
Cassiano.....	"	132	6	138	6	—	—	1	—	—	—
Cattete (do).....	"	487	38	525	209	1	—	6	3	—	1

(1) Não tem numeração propria.

**ESTATISTICA DOMICILIARIA**

STATISTIQUE DOMICILIAIRE

NATUREZA DOS DOMICILIOS  
ESPÈCE DES LOGEMENTS

Fabricas ou officinas Fa- briques ou ateliers	Fazendas e outros esta- belle- mentos agri- colas Fermes et autres établisse- ments agricoles	Hospitales Hô- pitaux	Hotéis Hôtels	Casas de negocio Maisons de com- merce	Pensões ou casas de comodos Pensions ou maisons garnies	Quarteis Casernes	Repartições Administrations			Residencia Re- sidence	Templos Temples	Diversas es- pecies Divers
							federacs fédérales	estaduaes des États	municipaes mu- nicipales			
—	—	—	—	2	8	—	—	—	—	100	—	1
—	—	—	—	—	—	—	—	—	—	6	—	—
—	—	—	1	—	—	—	—	—	—	36	—	—
—	—	—	—	—	—	—	—	—	—	10	—	—
—	—	—	—	—	—	—	—	—	—	5	—	—
—	—	—	—	—	—	—	—	—	—	32	—	—
—	—	—	—	—	4	—	—	—	—	22	—	—
—	—	—	—	—	1	—	1	—	—	16	—	—
—	—	—	—	—	—	—	—	—	—	9	—	—
—	—	—	1	1	—	—	—	—	—	14	—	—
—	—	—	—	13	4	—	—	—	—	144	—	—
—	—	—	—	2	—	—	—	—	—	33	—	—
—	—	—	—	—	—	—	—	—	—	13	—	—
—	—	—	—	—	—	—	—	—	—	—	—	—
—	—	—	—	2	4	—	—	—	—	126	2	—
7	—	1	—	21	9	—	—	—	—	228	—	1
—	—	—	—	—	—	—	—	—	—	8	—	—
1	—	—	—	2	3	—	—	—	—	78	—	—
—	—	—	1	—	10	—	—	—	—	78	—	—
—	—	—	—	1	9	—	—	—	—	84	—	—
—	—	—	—	—	—	—	—	—	—	7	—	—
—	—	—	—	—	6	—	—	—	—	2	—	—
—	—	—	—	—	—	—	—	—	—	40	—	—
—	—	—	—	4	2	—	—	—	—	76	—	—
—	—	—	—	5	6	—	—	—	—	139	—	—
3	—	—	5	189	29	1	4	—	1	491	1	3

## DISTRICTO DA GLORIA

DISTRICT DA GLORIA

(CONTINUAÇÃO — SUITE)

LOGRADOUROS PUBLICOS VOIRIES		APPLICAÇÃO DOS PREDIOS APPLICATION DES MAISONS									
Denominação Dénomination	Especie Espèce	Domiciliária Domiciliaire			Outras applica- ções Autres appli- cations	Asylos Asiles	Cadeias Prisons	Depósitos Dépôts	Escolas Écoles	Escrito- rios Bu- reaux	Estações Sta- tions
		Particular Par- ti- culière	Collectiva En com- mun	Total Total							
Cerro Corá.....	Ladeira	1	—	1	—	—	—	—	—	—	—
Cesario Alvim.....	Rua	4	—	4	—	—	—	—	—	—	—
Conde Baependy.....	»	45	—	45	—	—	—	—	—	—	—
Conde de Lage.....	»	18	4	22	—	—	—	—	—	—	—
Constantino (1).....	»	—	—	—	—	—	—	—	—	—	—
Constantino Coelho.....	Travessa	9	—	9	—	—	—	—	—	—	—
Correia Dutra.....	Rua	123	11	134	—	—	—	—	—	—	—
Cosme Velho.....	»	124	5	129	7	—	—	—	1	—	—
Cotegipe.....	Travessa	—	—	—	—	—	—	—	—	—	—
Cruzeiro do Sul.....	Rua	5	—	5	1	—	—	—	—	—	—
Cruz Lima.....	Travessa	26	—	26	1	—	—	—	—	—	—
Dois de Dezembro.....	Rua	154	4	158	5	—	—	1	—	—	—
Domingos Theodoro.....	Travessa	4	—	4	—	—	—	—	—	—	—
Dona Martha.....	Morro	7	—	7	1	—	—	—	1	—	—
Duque de Caxias.....	Praça	43	6	49	20	—	—	2	1	2	—
Durão (do).....	Ladeira	9	—	9	—	—	—	—	—	—	—
Esteves Junior.....	Rua	39	—	39	1	—	—	—	1	—	—
Euphrasio Corrêa.....	»	79	—	79	—	—	—	—	—	—	—
Fernandina.....	Travessa	49	5	54	1	—	—	—	—	—	—
Ferreira.....	»	15	—	15	—	—	—	—	—	—	—
Ferreira Vianna.....	Rua	39	3	42	1	—	—	1	—	—	—
Fialho.....	»	8	—	8	1	—	—	—	—	—	—
Flamengo (do).....	Praia	80	12	92	3	—	—	1	1	—	—
General Glycerio.....	Rua	230	—	230	4	—	—	—	—	—	—
Gloria (da).....	Ladeira	18	3	21	—	—	—	—	—	—	—
Gloria (da).....	Morro	5	—	5	1	—	—	—	—	—	—

(1) Não tem predios.

**ESTATISTICA DOMICILIARIA**

STATISTIQUE DOMICILIAIRE

(CONTINUAÇÃO - SUITE)

NATUREZA DOS DOMICILIOS

ESPECE DES LOGEMENTS

Fabricas ou officinas Fa- briques ou ateliers	Fazendas e outros esta- belecimen- tos agri- colas Fermes et autres établisse- ments agricoles	Hospitales Hô- pitaux	Hotéis Hôtels	Casas de negocio Maisons de com- merce	Pensões ou casas de commodos Pensions ou maisons garnies	Quarteis Casernes	Repartições Administrations			Residencia Re- sidence	Templos Temples	Diversas es- pecies Divers
							federaes fédérales	estaduaes des États	municipaes mu- nicipales			
—	—	—	—	—	—	—	—	—	—	1	—	—
—	—	—	—	—	—	—	—	—	—	4	—	—
—	—	—	—	—	—	—	—	—	—	46	—	—
—	—	—	—	—	4	—	—	—	—	18	—	—
—	—	—	—	—	—	—	—	—	—	—	—	—
—	—	—	—	—	—	—	—	—	—	10	—	—
—	—	—	—	—	11	—	—	—	—	126	—	—
—	—	—	—	5	5	—	—	—	—	128	—	1
—	—	—	—	—	—	—	—	—	—	—	—	—
—	—	—	—	1	—	—	—	—	—	5	—	—
1	—	—	—	—	—	—	—	—	—	26	—	—
—	—	—	—	2	4	—	—	—	—	162	—	2
—	—	—	—	—	—	—	—	—	—	4	—	—
—	—	—	—	—	—	—	—	—	—	7	—	—
1	—	—	1	10	4	—	2	—	—	43	1	2
—	—	—	—	—	—	—	—	—	—	10	—	—
—	—	—	—	—	—	—	—	—	—	39	—	—
—	—	—	—	—	—	—	—	—	—	80	—	—
—	—	—	—	1	5	—	—	—	—	50	—	—
—	—	—	—	—	—	—	—	—	—	17	—	—
—	—	—	—	—	3	—	—	—	—	39	—	—
—	—	—	—	1	—	—	—	—	—	8	—	—
—	—	—	3	1	8	—	—	—	—	83	—	1
1	—	—	—	2	—	—	—	—	—	240	—	1
—	—	—	—	—	3	—	—	—	—	18	—	—
—	—	—	—	—	—	—	—	—	—	6	1	—

## DISTRICTO DA GLÓRIA

DISTRICT DA GLORIA

(CONTINUAÇÃO - SUITE)

LOGRADOUROS PUBLICOS VOIRIES		APPLICAÇÃO DOS PREDIOS APPLICATION DES MAISONS									
Denominação Dénomination	Especie Espèce	Domiciliária Domiciliaire			Outras applica- ções Autres appli- cations	Asylos Asiles	Cadeias Prisons	Depositos Dépôts	Escolas Écoles	Escrito- rios Bu- reaux	Estações Sta- tions
		Particular Par- ti- culière	Collectiva En com- mun	Total Total							
Gloria (da).....	Rua	28	14	42	18	—	—	—	2	—	—
Goytacazes.....	Travessa	3	—	3	—	—	—	—	—	—	—
Grota (da).....	Becco	4	—	4	—	—	—	—	—	—	—
Guararapes (dos).....	Ladeira	37	3	40	1	—	—	—	—	—	—
Honorio de Barros.....	Rua	17	—	17	—	—	—	—	—	—	—
Indiana.....	"	20	—	20	—	—	—	—	—	—	—
Januaria.....	Travessa	3	—	3	—	—	—	—	—	—	—
Joaquim Silva.....	Rua	69	14	83	3	—	—	—	—	—	—
José de Alencar.....	Praça	5	4	9	7	—	—	—	—	1	—
Lapa (da).....	Rua	140	14	154	61	—	—	1	1	—	—
Larangeiras (das).....	"	402	28	430	65	—	—	2	2	—	—
Leão.....	"	27	2	29	1	—	—	—	—	—	—
Leite Leal.....	"	39	1	40	1	—	—	—	—	—	—
Machado de Assis.....	"	49	2	51	4	—	—	—	—	—	—
Maria Emilia.....	"	1	—	1	—	—	—	—	—	—	—
Marquez de Abrantes.....	"	149	15	164	32	1	—	4	—	—	—
Marquez de Paraná.....	"	10	—	10	—	—	—	—	—	—	—
Martins Ribeiro.....	"	5	—	5	—	—	—	—	—	—	—
Moraes e Valle.....	"	52	2	54	1	—	—	—	—	—	—
Moura Brasil.....	"	12	—	12	1	—	—	1	—	—	—
Nery Ferreira.....	"	58	1	59	4	—	—	—	1	—	—
Oswaldo Cruz.....	Avenida	30	—	30	4	—	—	2	1	—	—
Parecis (dos).....	Rua	16	—	16	—	—	—	—	—	—	—
Passos Manoel.....	"	19	—	19	1	—	—	—	—	—	—
Páu Fincado (do).....	Caminho	5	1	6	—	—	—	—	—	—	—
Paula Candido (1).....	Largo	—	—	—	—	—	—	—	—	—	—

(1) Não tem numeração propria.



## DISTRICTO DA GLORIA

DISTRICT DA GLORIA

(CONCLUSÃO — FIN)

LOGRADOUROS PUBLICOS VOIRIES		APLICAÇÃO DOS PREDIOS APPLICATION DES MAISONS									
Denominação Dénomination	Especie Espèce	Domiciliaria Domiciliaire			Outras applica- ções Autres applica- tions	Asylos Asiles	Cadeias Prisons	Depositos Dépôts	Escolas Écoles	Escripto- rios Bu- reaux	Estações Sta- tions
		Particular Par- ti- culière	Collectiva En com- mun	Total							
Paysandú.....	Rua	163	—	163	5	—	—	—	—	—	—
Pedro Americo.....	»	254	18	272	28	—	—	—	—	—	—
Peixoto (do).....	Ladeira	6	1	7	—	—	—	—	—	—	—
Pereira da Silva.....	Rua	122	7	129	2	1	—	1	1	—	—
Pinheiro.....	Becco	8	—	8	—	—	—	—	—	—	—
Pinheiro Machado.....	Rua	73	1	74	11	—	—	—	1	—	—
Rio (do).....	Becco	49	—	49	1	—	—	—	—	—	—
Roso (do).....	Rua	58	—	58	2	—	—	—	—	—	—
Russell (do).....	Ladeira	9	—	9	—	—	—	—	—	—	—
Russell (do).....	Rua	31	2	33	—	—	—	—	—	—	—
Santo Amaro.....	»	140	19	159	10	—	—	—	—	—	—
São Salvador.....	Praça	4	1	5	1	—	—	—	—	—	—
Schmidt de Vasconcellos.....	Ladeira	29	—	29	—	—	—	—	—	—	—
Schmidt de Vasconcellos.....	Rua	17	—	17	1	—	—	1	—	—	—
Senador Corrêa.....	»	24	—	24	3	—	—	—	2	—	—
Senador Vergueiro.....	»	82	7	89	1	—	—	1	2	—	—
Silva.....	»	16	—	16	—	—	—	—	—	—	—
Silveira Martins.....	»	85	5	90	2	—	—	2	—	—	—
Soares Cabral.....	»	54	—	54	3	—	—	1	1	—	—
Tamoyos (dos).....	Travessa	1	—	1	—	—	—	—	—	—	—
Tavares Bastos.....	Rua	134	11	145	1	—	—	—	—	—	—
Taylor.....	»	40	3	43	—	—	—	—	—	—	—
Teixeira de Freitas.....	»	1	1	2	1	—	—	—	—	—	—
Umbelina.....	Travessa	8	—	8	—	—	—	—	—	—	—
Visconde de Paranaguá.....	Rua	12	2	14	—	—	—	—	—	—	—
Visconde do Rio Branco.....	Praça	4	—	4	3	—	—	—	—	—	—
Ypiranga.....	Rua	209	3	212	12	1	—	1	—	—	—
TOTAL.....	—	5.724	343	6.067	622	4	—	36	22	4	1



**ESTATISTICA DOMICILIARIA**

STATISTIQUE DOMICILIAIRE

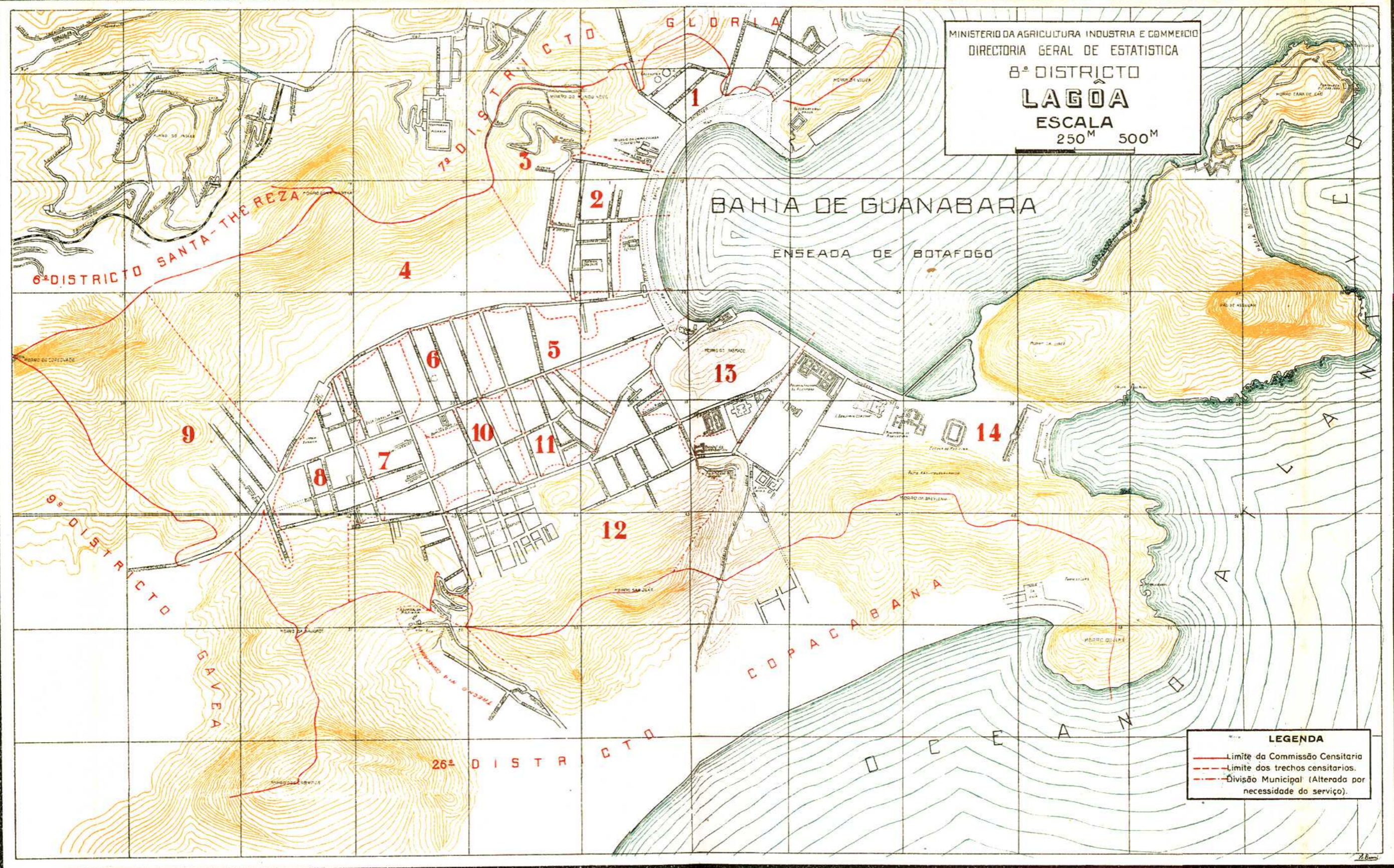
(CONCLUSÃO — FIN)

NATUREZA DOS DOMICILIOS

ESPECE DES LOGEMENTS

Fabricas ou officinas	Fazendas e outros esta- belecimentos agri- colas	Hospitales	Hotels	Casas de negocio	Pensões ou casas de comodos	Quarteis	Repartições			Residencia	Templos	Diversas es- pecies
							Administrations	Residence	Temples			
Fa- bricas ou ateliers	Fermes et autres établisse- ments agricoles	Hô- pitaux	Hôtels	Maisons de com- merce	Pensions ou maisons garnies	Casernes	federaes fédérales	estaduaes des États	municipaes mu- nicipales	Re- sidence	Temples	Divers
1	—	—	—	3	—	—	—	—	—	164	—	1
3	—	—	—	22	17	—	2	—	—	254	—	2
—	—	—	—	—	1	—	—	—	—	6	—	—
—	—	1	—	1	4	—	—	—	—	123	—	—
—	—	—	—	—	—	—	—	—	—	8	—	—
2	—	—	—	8	1	—	—	—	—	74	—	—
—	—	—	—	1	—	—	—	—	—	49	—	—
—	—	—	—	2	—	—	—	—	—	61	—	—
—	—	—	—	—	—	—	—	—	—	9	—	—
—	—	—	—	—	2	—	—	—	—	32	—	—
—	—	1	—	8	18	—	1	—	—	143	—	1
—	—	—	—	1	—	1	—	—	—	4	—	—
—	—	—	—	—	—	—	—	—	—	29	—	—
—	—	—	—	—	—	—	—	—	—	17	—	—
—	—	—	—	1	—	—	—	—	—	24	—	—
—	—	—	—	—	5	—	—	—	—	88	—	—
—	—	—	—	—	—	—	—	—	—	16	—	—
—	—	—	—	—	5	—	—	—	—	86	—	—
—	—	—	—	1	—	—	—	—	—	59	—	—
—	—	—	—	—	—	—	—	—	—	1	—	—
1	—	—	—	—	11	—	—	—	—	136	—	—
—	—	—	—	—	3	—	—	—	—	41	—	—
—	—	—	—	—	—	—	—	—	—	1	—	2
—	—	—	—	—	—	—	—	—	—	9	—	—
—	—	—	—	—	2	—	—	—	—	13	—	—
—	—	—	—	3	—	—	—	—	—	4	—	—
—	—	—	—	11	2	—	—	—	—	210	—	—
31	—	5	16	499	302	2	13	—	1	5.846	7	22

MINISTERIO DA AGRICULTURA INDUSTRIA E COMMERCO  
 DIRECTORIA GERAL DE ESTATISTICA  
**8º DISTRICTO**  
**LAGOÁ**  
 ESCALA  
 250<sup>M</sup> 500<sup>M</sup>



**LEGENDA**  
 — Limite da Comissão Censitaria  
 - - - Limite dos trechos censitarios.  
 - - - Divisão Municipal (Alterada por necessidade do serviço).

DISTRICTO DA LAGÔA

## DISTRICTO DA LAGÔA

DISTRICT DA LAGÔA

LOGRADOUROS PUBLICOS VOIRIES		NUMERO DE PREDIOS NOMBRE DE MAISONS							TOTAL TOTAL
Denominação Dénomination	Especie Espèce	Terreas Au-rez de chaussée	Asso- bradados Au dessus de chaussée	De De					
				2	3	4	5	+ de 5	
PAVIMENTOS Étages									
Assis Bueno.....	Rua	68	2	7	—	—	—	—	77
Assumpção.....	"	149	23	38	1	—	—	—	211
Babylonia (da).....	Morro	8	—	—	—	—	—	—	8
Bambina.....	Rua	128	41	55	5	—	—	—	229
Barão de Itamby.....	"	2	2	29	—	—	—	—	33
Beira Mar (1).....	Avenida	—	—	—	—	—	—	—	—
Botafogo (de).....	Praia	84	2	110	14	—	—	—	210
Capitão Salomão.....	Rua	18	28	15	—	—	—	—	61
Conde de Irajá.....	"	6	59	30	—	—	—	—	95
Corcovado (do).....	Morro	3	—	—	—	—	—	—	3
Delphim.....	Rua	74	11	14	—	—	—	—	99
Dezenove de Fevereiro.....	"	73	35	34	—	—	—	—	142
Dona Anna.....	"	17	1	7	—	—	—	—	25
Dona Carlota.....	"	5	11	20	—	—	—	—	36
Dona Carlota.....	Travessa	—	7	—	—	—	—	—	7
Dona Marciana.....	Rua	161	3	40	—	—	—	—	204
Dona Marciana.....	Travessa	10	—	1	—	—	—	—	11
Dona Marianna.....	Rua	99	10	51	3	—	—	—	163
Dona Polixena.....	"	122	—	16	—	—	—	—	138
Elvira Machado.....	"	7	—	4	—	—	—	—	11
Farani.....	"	22	1	26	—	—	—	—	49
Fernandes.....	Travessa	—	5	2	—	—	—	—	7
Fernandes Guimarães.....	Rua	151	—	12	—	—	—	—	163
General Dionysio.....	Rua	—	—	29	4	—	—	—	33
General Menna Barreto.....	"	81	2	18	—	—	—	—	101
General Polydoro.....	"	218	8	41	2	—	—	—	269

(1) Não tem numeração propria.

**ESTATISTICA PREDIAL**

STATISTIQUE PRÉDIALE

CONDIÇÃO DOS PREDIOS CONDITION DES MAISONS						PROPRIÉDADE DOS PREDIOS PROPRIÉTÉ DES MAISONS				
Habitaveis Habitable			Em En		TOTAL TOTAL	Particular Particulière	Publica Publique			TOTAL Total
Occupados Occupées	Desoccupados Vacantes	Total Total	construção ou reconstrução construction ou re- construction	ruínas ruines			federal fédérale	estadual des États	municipal municipale	
75	2	77	—	—	77	77	—	—	—	77
208	3	211	—	—	211	211	—	—	—	211
8	—	8	—	—	8	8	—	—	—	8
225	4	229	—	—	229	229	—	—	—	229
31	2	33	—	—	33	33	—	—	—	33
—	—	—	—	—	—	—	—	—	—	—
202	8	210	4	—	214	211	1	—	2	214
60	1	61	—	—	61	61	—	—	—	61
94	1	95	—	—	95	95	—	—	—	95
3	—	3	—	—	3	3	—	—	—	3
99	—	99	—	—	99	99	—	—	—	99
140	2	142	—	—	142	142	—	—	—	142
23	2	25	4	—	29	29	—	—	—	29
32	4	36	2	—	38	38	—	—	—	38
7	—	7	—	—	7	7	—	—	—	7
203	1	204	1	—	205	205	—	—	—	205
11	—	11	—	—	11	11	—	—	—	11
162	1	163	3	—	166	166	—	—	—	166
138	—	138	—	—	138	138	—	—	—	138
11	—	11	—	—	11	11	—	—	—	11
46	3	49	—	—	49	49	—	—	—	49
7	—	7	—	—	7	7	—	—	—	7
161	2	163	—	—	163	163	—	—	—	163
33	—	33	2	—	35	35	—	—	—	35
101	—	101	1	1	103	103	—	—	—	103
268	1	269	—	1	270	269	—	—	1	270

## DISTRICTO DA LAGÔA

DISTRICT DA LAGÔA  
(CONTINUAÇÃO — SUITE)

LOGRADOUROS PUBLICOS VOIRIES		NUMERO DE PREDIOS NOMBRE DE MAISONS							TOTAL TOTAL
Denominação Dénomination	Especie Espèce	Terreos Au-rez de chaussée	Asso- bradados Au dessus de chaussée	De De					
				2	3	4	5	+ de 5	
PAVIMENTOS Étages									
General Severiano.....	Rua	204	17	26	3	—	—	—	250
Honorina.....	Travessa	—	16	3	—	—	—	—	19
Humaytá.....	Rua	117	22	58	—	—	—	—	197
Itapemerim.....	"	1	—	—	—	—	—	—	1
João Affonso.....	Travessa	53	18	15	—	—	—	—	86
João Faro (1).....	Rua	—	—	—	—	—	—	—	—
Leandro (do).....	Becco	—	2	2	—	—	—	—	4
Leme (do).....	Ladeira	20	9	2	—	—	—	—	31
Leme (do).....	Morro	57	—	—	—	—	—	—	57
Leões (dos) (2).....	Largo	—	—	—	—	—	—	—	—
Macedo Sobrinho.....	Rua	4	7	14	1	—	—	—	26
Marechal Niemeyer.....	"	3	21	4	—	—	—	—	28
Maria Eugenia.....	"	36	28	4	—	—	—	—	68
Marques.....	"	—	26	3	—	—	—	—	29
Marquez de Olinda.....	"	10	3	34	3	—	—	—	50
Martins Ferreira.....	"	1	15	33	—	—	—	—	49
Matriz (da).....	"	7	16	28	1	—	—	—	52
Mundo Novo.....	"	16	5	11	2	—	—	—	34
Muniz Barreto.....	"	8	20	8	—	—	—	—	36
Natal.....	"	1	13	3	—	—	—	—	17
Oliveira Fausto.....	"	44	—	6	—	—	—	—	50
Palmeiras (das).....	"	28	23	5	—	—	—	—	56
Pão de Assucar.....	Morro	1	—	—	—	—	—	—	1
Pasmado (do).....	"	35	—	—	—	—	—	—	35
Passagem (da).....	Rua	126	41	49	2	—	—	—	218
Paulino Fernandes.....	"	32	3	23	2	—	—	—	60

(1) Não tem predios — (2) Não tem numeração propria.

**ESTATISTICA PREDIAL**

STATISTIQUE PRÉDIALE

(CONTINUAÇÃO — SUITE)

CONDIÇÃO DOS PREDIOS CONDITION DES MAISONS						PROPRIÉDADE DOS PREDIOS PROPRIÉTÉ DES MAISONS				
Habitaveis Habitables			Em En		TOTAL TOTAL	Particular Particulière	Publica Publique			TOTAL TOTAL
Occupados occupées	Desoccupados Vacantes	Total Total	construção ou reconstrução ou re- construction	ruínas ruines			federal fédérale	estadual des États	municipal municipale	
249	1	250	—	—	250	248	1	—	1	250
19	—	19	1	—	20	19	—	—	1	20
192	5	197	—	—	197	192	5	—	—	197
1	—	1	—	—	1	1	—	—	—	1
82	4	86	1	—	87	87	—	—	—	87
—	—	—	—	—	—	—	—	—	—	—
4	—	4	—	—	4	4	—	—	—	4
31	—	31	—	—	31	31	—	—	—	31
57	—	57	—	—	57	57	—	—	—	57
—	—	—	—	—	—	—	—	—	—	—
26	—	26	—	—	26	26	—	—	—	26
27	1	28	—	—	28	28	—	—	—	28
66	2	68	—	—	68	68	—	—	—	68
29	—	29	—	—	29	29	—	—	—	29
50	—	50	1	—	51	51	—	—	—	51
49	—	49	—	—	49	49	—	—	—	49
52	—	52	1	—	53	52	—	—	1	53
31	3	34	—	1	35	35	—	—	—	35
34	2	36	2	—	38	38	—	—	—	38
16	1	17	1	—	18	18	—	—	—	18
49	1	50	—	—	50	50	—	—	—	50
56	—	56	1	—	57	57	—	—	—	57
1	—	1	—	—	1	1	—	—	—	1
35	—	35	—	—	35	35	—	—	—	35
214	4	218	—	—	218	218	—	—	—	218
58	2	60	—	—	60	60	—	—	—	60

## DISTRICTO DA LAGÔA

DISTRICT DA LAGÔA

(CONCLUSÃO - FIN)

LOGRADOUROS PUBLICOS VOIRIES		NUMERO DE PREDIOS NOMBRE DE MAISONS							TOTAL TOTAL
Denominação Dénomination	Especie Espèce	Terreos Au-rez de chaussée	Asso- bradados Au dessus de chaussée	De De					
				2	3	4	5	+ de 5	
				PAVIMENTOS Étages					
Pedra da Urca.....	Rua	26	—	—	—	—	—	—	26
Pepe.....	Travessa	15	—	—	—	—	—	—	15
Piedade (da).....	Rua	9	1	13	6	—	—	—	29
Pinheiro Guimarães.....	»	107	7	20	—	—	—	—	134
Real Grandeza.....	»	179	134	77	2	—	—	—	392
Real Grandeza.....	Travessa	—	7	—	—	—	—	—	7
Rodrigo de Britto.....	Rua	35	—	3	—	—	—	—	38
Ruy Barboza.....	»	352	30	142	9	—	—	—	533
S. João Baptista.....	»	175	—	15	—	—	—	—	190
S. João e Lage.....	Fortaleza	45	—	—	—	—	—	—	45
S. Manoel.....	Rua	26	5	3	—	—	—	—	34
Saudade (da).....	Praia	72	—	9	2	—	—	—	83
Sorocaba.....	»	98	33	37	—	—	—	—	168
Thereza Guimarães.....	»	14	14	2	—	—	—	—	30
Tunnel (do).....	Rua	3	17	2	—	—	—	—	22
Vermelha.....	Praia	13	—	2	—	—	—	—	15
Vicente de Souza.....	Rua	11	1	9	—	—	—	—	21
Villa Rica.....	»	1	17	2	—	—	—	—	20
Visconde de Caravellas.....	»	9	31	32	—	—	—	—	72
Visconde de Silva.....	»	85	40	19	3	—	—	—	147
Viuva (da).....	Morro	3	3	21	—	—	—	—	32
Viuva Lacerda.....	Rua	3	1	24	—	—	—	—	28
Voluntarios da Patria.....	»	132	50	152	22	—	—	—	356
TOTAL.....	—	3.728	947	1.514	87	—	—	—	6.276



**ESTATISTICA PREDIAL**

STATISTIQUE PRÉDIALE

(CONCLUSÃO — FIN)

CONDIÇÃO DOS PREDIOS CONDITION DES MAISONS						PROPRIEDADE DOS PREDIOS PROPRIÉTÉ DES MAISONS				
Habitaveis Habitable			Em En		TOTAL TOTAL	Particular Particulière	Publica Publique			TOTAL TOTAL
Occupados Occupés	Desocupadas Vacantes	Total Total	construção ou reconstrução construction ou re- construction	ruínas ruines			federal fédérale	estadual des États	municipal mu- nicipale	
26	—	26	—	—	26	—	26	—	—	26
15	—	15	—	—	15	15	—	—	—	15
29	—	29	—	—	29	29	—	—	—	29
131	3	134	2	—	136	136	—	—	—	136
384	8	392	3	2	397	397	—	—	—	397
7	—	7	—	—	7	7	—	—	—	7
38	—	38	—	—	38	38	—	—	—	38
514	19	533	—	3	537	534	2	—	1	537
186	4	190	—	—	190	190	—	—	—	190
45	—	45	—	—	45	—	45	—	—	45
34	—	34	1	—	35	35	—	—	—	35
83	—	83	—	—	83	55	27	—	1	83
168	—	168	1	—	169	169	—	—	—	169
30	—	30	—	—	30	30	—	—	—	30
21	1	22	—	—	22	22	—	—	—	22
15	—	15	—	—	15	—	15	—	—	15
21	—	21	—	—	21	21	—	—	—	21
20	—	20	—	—	20	20	—	—	—	20
71	1	72	12	—	84	84	—	—	—	84
144	3	147	3	1	151	151	—	—	—	151
32	—	32	—	—	32	32	—	—	—	32
28	—	28	—	—	28	28	—	—	—	28
353	3	356	4	—	360	360	—	—	—	360
6.171	105	6.276	52	9	6.337	6.207	122	—	8	6.337

## DISTRICTO DA LAGOA

DISTRICT DA LAGOA

LOGRADOUROS PUBLICOS VOIRIES		APPLICAÇÃO DOS PREDIOS APPLICATION DES MAISONS									
Denominação Dénomination	Especie Espèce	Domiciliaria Domiciliaire			Outras applica- ções Autres appli- cations	Asylos Asiles	Cadeias Prisons	Depositos Dépôts	Escolas Écoles	Escritórios Bu- reaux	Estações Sta- tions
		Particular Par- ti- culière	Collectiva En com- mun	Total							
Assis Bueno.....	Rua	76	—	76	—	—	—	—	—	—	—
Assumpção.....	»	147	10	207	6	—	—	—	—	1	—
Babylonia (da).....	Morro	7	—	7	1	—	—	—	—	—	—
Bambina.....	Rua	222	3	225	17	—	—	—	1	—	—
Barão de Itamby.....	»	30	1	31	—	—	—	—	—	—	—
Beira Mar (1).....	Avenida	—	—	—	—	—	—	—	—	—	—
Botafogo (de).....	Praia	199	10	209	28	—	—	5	4	1	—
Capitão Salomão.....	Rua	60	2	62	8	—	—	1	1	—	—
Conde de Irajá.....	»	97	—	97	7	—	—	—	—	—	—
Corcovado (do).....	Morro	3	—	3	—	—	—	—	—	—	—
Delphim.....	Rua	99	1	100	4	—	—	—	—	—	—
Dezenove de Fevereiro.....	»	139	1	140	4	—	—	—	—	—	—
Dona Anna.....	»	23	—	23	1	—	—	1	—	—	—
Dona Carlota.....	»	32	—	32	5	—	—	—	—	—	—
Dona Carlota.....	Travessa	7	—	7	—	—	—	—	—	—	—
Dona Marciana.....	Rua	208	1	209	8	—	—	1	—	—	—
Dona Marciana.....	Travessa	11	—	11	—	—	—	—	—	—	—
Dona Marianna.....	Rua	160	2	162	4	—	—	—	1	—	—
Dona Polixena.....	»	139	1	140	11	—	—	—	—	—	—
Elvira Machado.....	»	9	2	11	1	—	—	—	—	—	—
Farani.....	»	41	5	46	2	—	—	—	—	—	—
Fernandes.....	Travessa	7	1	8	—	—	—	—	—	—	—
Fernaudes Guimarães.....	Rua	175	1	176	2	—	—	—	—	—	—
General Dionysio.....	»	33	—	33	1	—	—	—	—	—	—
General Menna Barreto.....	»	103	—	103	8	—	—	1	—	—	—
General Polydoro.....	»	267	7	274	61	—	—	3	—	—	—

(1) Não tem numeração propria.

ESTATISTICA DOMICILIARIA

STATISTIQUE DOMICILIAIRE

NATUREZA DOS DOMICILIOS  
ESPÈCE DES LOGEMENTS

Fabricas ou officinas	Fazendas e outros estabelecimentos agricolas	Hospitales	Hotels	Casas de negocio	Pensões ou casas de commodos	Quarteis	Repartições Administrations			Residencia	Templos	Diversas especies
							federaes	estaduaes	municipaes			
Fabricas ou officinas	Fermeas et autres établissements agricoles	Hô-pitaux	Hôtels	Maisons de commerce	Pensions ou maisons garnies	Casernes	fédérales	des États	municipales	Re-sidence	Temples	Divers
—	—	—	—	—	—	—	—	—	—	78	—	—
3	—	1	—	5	6	—	—	—	—	200	—	—
—	—	—	—	—	—	—	1	—	—	7	—	—
—	—	—	—	15	2	—	—	—	—	226	—	2
—	—	—	—	—	1	—	—	—	—	32	—	—
—	—	—	—	—	—	—	—	—	—	—	—	—
—	—	—	—	12	5	—	2	—	—	207	1	8
—	—	—	—	6	2	—	—	—	—	61	—	—
—	—	—	—	7	—	—	—	—	—	98	—	—
—	—	—	—	—	—	—	—	—	—	3	—	—
1	—	—	—	3	1	—	—	—	—	99	—	—
—	—	—	—	4	1	—	—	—	—	141	—	—
—	—	—	—	—	—	—	—	—	—	25	—	—
—	—	—	—	5	—	—	—	—	—	36	—	—
—	—	—	—	—	—	—	—	—	—	7	—	—
—	—	—	—	6	1	—	—	—	—	209	1	—
—	—	—	—	—	—	—	—	—	—	11	—	—
—	—	—	—	3	2	—	—	—	—	161	—	—
1	—	—	—	10	1	—	—	—	—	139	—	—
—	—	—	—	1	2	—	—	—	—	9	—	—
—	—	—	—	1	5	—	1	—	—	43	—	—
—	—	—	—	—	1	—	—	—	—	7	—	—
—	—	—	—	2	1	—	—	—	—	177	—	—
—	—	—	—	—	—	—	—	—	—	33	—	1
2	—	—	—	5	—	—	—	—	—	103	—	—
3	—	—	—	53	7	—	—	—	1	268	—	1

## DISTRICTO DA LAGÔA

DISTRICT DA LAGÔA  
(CONTINUAÇÃO — SUITE)

LOGRADOUROS PUBLICOS VOIRIES		APLICAÇÃO DOS PREDIOS APPLICATION DES MAISONS									
Denominação Dénomination	Especie Espèce	Domiciliaria Domiciliaire			Outras applica- ções Autres applica- tions	Asylos Asiles	Cadeias Prisons	Depositos Dépôts	Escolas Écoles	Escritó- rios Bu- reaux	Estações Sta- tions
		Particular Par- ti- culière	Collectiva En com- mun	Total Total							
General Severiano.....	Rua	241	8	249	14	1	—	1	1	—	—
Honorina.....	Travessa	19	—	19	1	—	—	—	1	—	—
Humaytá.....	Rua	188	6	194	31	—	—	1	—	—	—
Itapemirim.....	»	1	—	1	—	—	—	—	—	—	—
João Affonso.....	Travessa	82	—	82	—	—	—	—	—	—	—
João Faro (1).....	Rua	—	—	—	—	—	—	—	—	—	—
Leandro (do).....	Becco	4	—	4	—	—	—	—	—	—	—
Leme (do).....	Ladeira	32	—	32	—	—	—	—	—	—	—
Leme (do).....	Morro	57	—	57	—	—	—	—	—	—	—
Leões (dos) (2).....	Largo	—	—	—	—	—	—	—	—	—	—
Macedo Sobrinho.....	Rua	26	—	26	1	—	—	—	—	—	—
Marechal Niemeyer.....	»	27	—	27	2	—	—	—	—	—	—
Maria Eugenia.....	»	66	—	66	—	—	—	—	—	—	—
Marques.....	»	29	—	29	—	—	—	—	—	—	—
Marquez de Olinda.....	»	45	6	51	3	—	—	—	1	—	—
Martins Ferreira.....	»	48	—	48	1	—	—	—	1	—	—
Matriz (da).....	»	52	—	52	3	—	—	—	1	—	—
Mundo Novo.....	»	31	—	31	—	—	—	—	—	—	—
Muniz Barreto.....	»	33	—	33	1	—	—	1	—	—	—
Natal.....	»	17	—	17	—	—	—	—	—	—	—
Oliveira Fausto.....	»	49	—	49	1	—	—	—	—	—	—
Palmeiras (das).....	»	56	—	56	—	—	—	—	—	—	—
Pão de Assucar.....	Morro	—	—	—	2	—	—	—	—	—	1
Pasmado (do).....	»	35	—	35	—	—	—	—	—	—	—
Passagem (da).....	Rua	197	13	210	50	1	—	—	—	1	—
Paulino Fernandes.....	»	56	2	58	—	—	—	—	—	—	—

(1) Não tem predios — (2) Não tem numeração propria.

ESTATISTICA DOMICILIARIA

STATISTIQUE DOMICILIAIRE

(CONTINUAÇÃO — SUITE)

NATUREZA DOS DOMICILIOS

ESPÈCE DES LOGEMENTS

Fabricas ou officinas  Fa- briques ou ateliers	Fazendas e outros esta- belecimen- tos agri- colas  Fermes et autres é- tablissem- ents agri- coles	Hospitales  Hô- pitaux	Hotéis  Hôtels	Casas de negocio  Maisons de com- merce	Pensões ou casas de commodos  Pensions ou maisons garnies	Quarteis  Casernes	Repartições Administrações			Residencia Re- sidence	Templos  Temples	Diversas es- pecies  Divers
							federaes fédérales	estaduaes des États	municipaes mu- nicipales			
—	—	—	—	10	7	—	1	—	—	242	—	1
—	—	—	—	—	—	—	—	—	—	19	—	—
2	—	—	—	27	5	1	1	—	—	193	—	—
—	—	—	—	—	—	—	—	—	—	1	—	—
—	—	—	—	—	—	—	—	—	—	86	—	—
—	—	—	—	—	—	—	—	—	—	4	—	—
—	—	—	—	—	—	—	—	—	—	32	—	—
—	—	—	—	—	—	—	—	—	—	57	—	—
—	—	—	—	1	—	—	—	—	—	26	—	—
—	—	—	—	2	—	—	—	—	—	28	—	—
—	—	—	—	—	—	—	—	—	—	68	—	—
—	—	—	—	—	—	—	—	—	—	29	—	—
—	—	—	—	2	6	—	—	—	—	45	—	—
—	—	—	—	—	—	—	—	—	—	48	—	—
—	—	—	—	2	—	—	—	—	—	52	—	—
—	—	—	—	—	—	—	—	—	—	34	—	—
—	—	—	—	—	—	—	—	—	—	35	—	—
—	—	—	—	—	—	—	—	—	—	18	—	—
—	—	—	—	1	—	—	—	—	—	50	—	—
—	—	—	—	—	—	—	—	—	—	56	—	—
—	—	—	—	1	—	—	—	—	—	—	—	—
—	—	—	—	—	—	—	—	—	—	35	—	—
—	—	2	—	48	10	—	1	—	—	201	—	—
—	—	—	—	—	2	—	—	—	—	58	—	—

## DISTRICTO DA LAGÔA

DISTRICT DA LAGÔA

(CONCLUSÃO - FIN)

LOGRADOUROS PUBLICOS VOIRIES		APLICAÇÃO DOS PREDIOS APPLICATION DES MAISONS									
Denominação Dénomination	Especie Espèce	Domiciliaria Domiciliaire			Outras applica- ções Autres appli- cations	Asylos Asiles	Cadeias Prisons	Depositos Dépôts	Escolas Écoles	Escritorio- rios Bu- reaux	Estações Sta- tions
		Particular Par- ti- culière	Collectiva En com- mun	Total							
Pedra da Urca.....	Morro	26	—	26	2	—	—	—	—	—	1
Pepe.....	Travessa	13	2	15	—	—	—	—	—	—	—
Piedade (da).....	Rua	28	1	29	3	—	—	1	—	—	—
Pinheiro Guimarães.....	»	129	3	132	3	—	—	—	—	—	—
Real Grandeza.....	»	373	10	383	40	1	—	2	3	—	—
Real Grandeza.....	Travessa	7	—	7	—	—	—	—	—	—	—
Rodrigo de Brito.....	Rua	37	1	38	—	—	—	—	—	—	—
Ruy Barboza.....	»	502	20	522	53	1	—	—	2	—	—
S. João Baptista.....	»	183	—	183	9	—	—	—	—	—	—
S. João e Lage.....	Fortaleza	44	2	46	—	—	—	—	—	—	—
S. Manoel.....	Rua	33	1	34	2	—	—	—	—	—	—
Saudade (da).....	Praia	76	5	81	8	—	—	4	1	—	—
Sorocaba.....	Rua	165	3	168	3	—	—	—	—	—	—
Thereza Guimarães.....	»	30	—	30	1	—	—	—	—	—	—
Tunnel (do).....	»	21	—	21	—	—	—	—	—	—	—
Vermelha.....	Praia	13	2	15	—	—	—	—	—	—	—
Vicente de Souza.....	Rua	21	—	21	—	—	—	—	—	—	—
Villa Rica.....	»	20	—	20	—	—	—	—	—	—	—
Visconde de Caravellas.....	»	75	—	75	4	—	—	—	—	—	—
Visconde de Silva.....	»	143	—	143	4	—	—	1	—	—	—
Viuva (da).....	Morro	33	2	35	1	—	—	—	—	—	—
Viuva Lacerda.....	Rua	28	—	28	—	—	—	—	—	—	—
Voluntarios da Patria.....	»	335	8	343	101	—	—	3	2	—	—
TOTAL.....	—	6.070	143	6.213	523	4	—	26	20	3	2

**ESTATISTICA DOMICILIARIA**

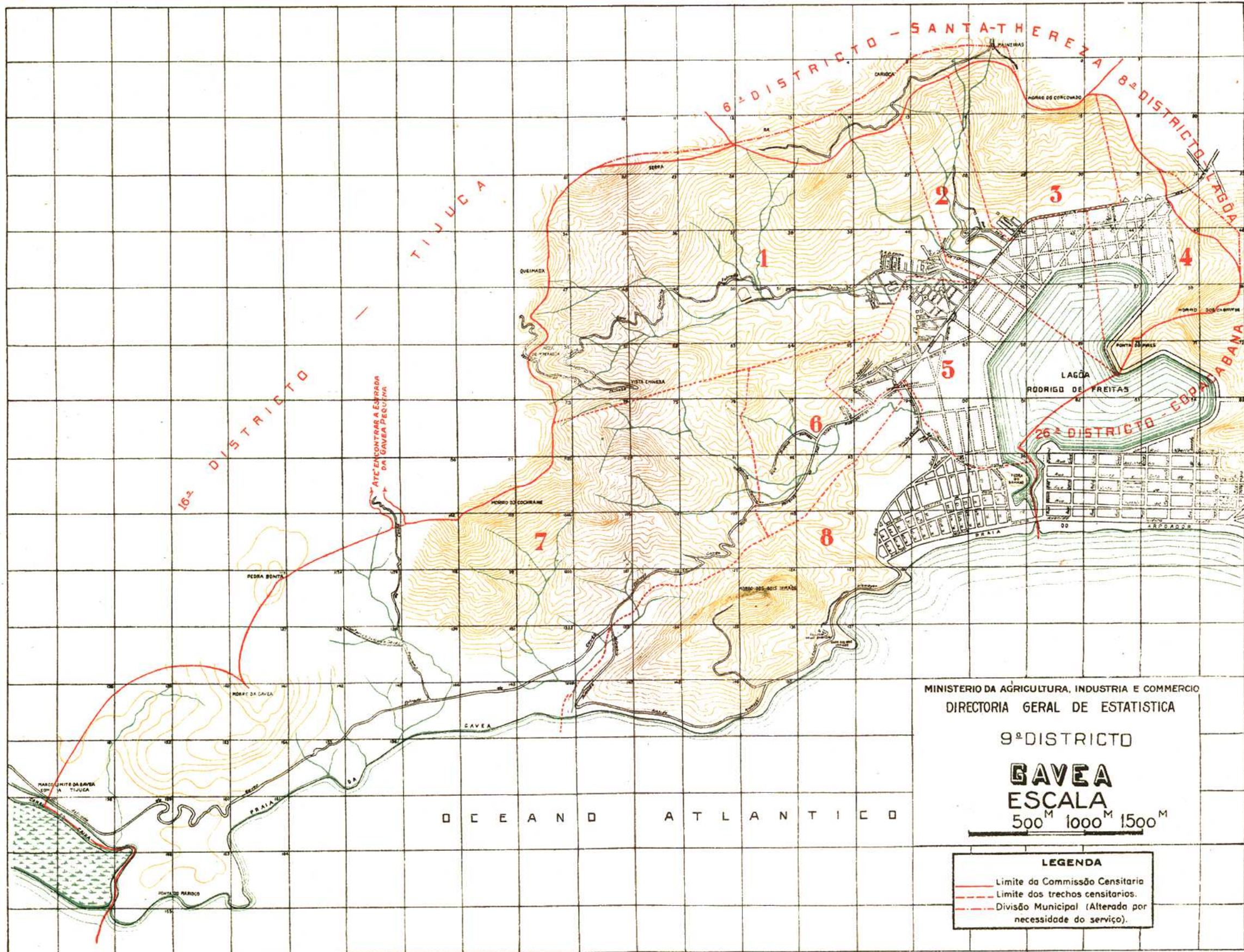
STATISTIQUE DOMICILIAIRE

(CONCLUSÃO — FIN)

NATUREZA DOS DOMICILIOS

ESPECE DES LOGEMENTS

Fabricas ou officinas	Fazendas e outros esta- belecimen- tos agricolas	Hospitales	Hotels	Casas de negocio	Pensões ou casas de comodos	Quarteis	Repartições			Residencia	Templos	Diversas especies
							Administrations					
Fa- briques ou ateliers	Fermes et autres établis- sments agricoles	Hô- pitaux	Hôtels	Maisons de com- merce	Pensions ou maisons garnies	Casernes	federas fédérales	estadnaes des États	municipaes municipales	Re- sidence	Temples	Divers
—	—	—	—	1	—	—	—	—	—	26	—	—
—	—	—	—	—	2	—	—	—	—	13	—	—
—	—	—	—	2	1	—	—	—	—	28	—	—
—	—	—	—	3	3	—	—	—	—	132	—	—
—	—	—	—	35	8	—	1	—	—	381	—	—
—	—	—	—	—	—	—	—	—	—	7	—	—
—	—	—	—	—	1	—	—	—	—	37	—	—
—	—	—	—	49	18	1	1	—	—	521	1	—
—	—	—	—	9	—	—	—	—	—	187	—	—
—	—	—	—	—	—	2	—	—	—	44	—	—
—	—	—	—	2	1	—	—	—	—	33	—	—
—	—	1	—	2	3	—	1	—	—	76	—	1
—	—	—	—	3	3	—	—	—	—	165	—	—
—	—	—	—	1	—	—	—	—	—	30	—	—
—	—	—	—	—	—	—	—	—	—	22	—	—
—	—	—	—	—	—	2	—	—	—	13	—	—
—	—	—	—	—	—	—	—	—	—	21	—	—
—	—	—	—	—	—	—	—	—	—	20	—	—
2	—	—	—	2	—	—	—	—	—	76	—	—
1	—	—	—	2	—	—	—	—	—	146	—	—
—	—	—	—	1	2	—	—	—	—	33	—	—
—	—	—	—	—	—	—	—	—	—	28	—	—
—	—	—	—	94	7	—	—	—	—	338	1	2
15	—	4	—	438	117	6	10	—	1	6.174	4	16



MINISTERIO DA AGRICULTURA, INDUSTRIA E COMERCIO  
 DIRECTORIA GERAL DE ESTATISTICA

9º DISTRICTO

**GAVEA**  
**ESCALA**

500<sup>M</sup> 1000<sup>M</sup> 1500<sup>M</sup>

**LEGENDA**

- Limite da Comissão Censitaria
- - - Limite dos trechos censitarios.
- · · Divisão Municipal (Alterada por necessidade do serviço).

O C E A N O A T L A N T I C O



DISTRICTO DA GAVEA

## DISTRICTO DA GAVEA

DISTRICT DA GAVEA

LOGRADOUROS PUBLICOS VOIRIES		NUMERO DE PREDIOS NOMBRE DE MAISONS							TOTAL TOTAL
Denominação Dénomination	Especie Espèce	Terreos Au-rez de chaussée	Asse- brados Au dessus de chaussée	De De					
				2	3	4	5	+ de 5	
					PAVIMENTOS Étages				
Acacias (das).....	Rua	2	—	—	—	—	—	—	2
Afranio de Mello Franco (1).....	»	—	—	—	—	—	—	—	—
Arpoador (do).....	Praia	18	—	—	—	—	—	—	18
Ataulpho de Paiva (1).....	Avenida	—	—	—	—	—	—	—	—
Canôa (da).....	Caminho	13	—	—	—	—	—	—	13
Corcovado.....	Rua	91	—	—	—	—	—	—	91
Delphim Moreira (1).....	Avenida	—	—	—	—	—	—	—	—
Dez (2).....	Rua	—	—	—	—	—	—	—	—
Dezenove (2).....	»	—	—	—	—	—	—	—	—
Dezeseis (2).....	»	—	—	—	—	—	—	—	—
Dezesete (2).....	»	—	—	—	—	—	—	—	—
Dezoito (2).....	»	—	—	—	—	—	—	—	—
Dias Ferreira.....	»	77	27	2	—	—	—	—	106
Dona Castorina.....	Estrada	221	1	2	—	—	—	—	224
Dona Emma.....	Rua	4	—	2	—	—	—	—	6
Dona Laura.....	»	32	—	—	—	—	—	—	32
Doze (2).....	»	—	—	—	—	—	—	—	—
Doze de Maio.....	Avenida	—	—	18	—	—	—	—	18
Doze de Maio.....	Rua	1	—	—	—	—	—	—	1
Duque Estrada.....	»	47	—	7	—	—	—	—	54
Estella.....	»	16	—	—	—	—	—	—	16
Faro.....	»	18	—	3	—	—	—	—	21
Fonte da Saudade.....	»	87	—	2	—	—	—	—	89
Frei Leandro.....	»	9	—	—	—	—	—	—	9
Frei Velloso (1).....	Praça	—	—	—	—	—	—	—	—
Gavea (da).....	Estrada	53	30	1	—	—	—	—	84
Henrique.....	Rua	24	—	—	—	—	—	—	24
Jardim Botanico.....	»	370	3	32	1	—	—	—	406
Jequitibá.....	»	2	—	1	—	—	—	—	3
Lopes Quintas.....	»	175	—	—	—	—	—	—	175
Magnolias (das).....	»	—	—	5	—	—	—	—	5

(1) Não tem predios — (2) Na Avenida Delphim Moreira.

**ESTATISTICA PREDIAL**

STATISTIQUE PRÉDIALE

CONDIÇÃO DOS PREDIOS CONDITION DES MAISONS						PROPRIEDADE DOS PREDIOS PROPRIÉTÉ DES MAISONS				
Habitaveis Habitables			Em En		TOTAL TOTAL	Particular Particulière	Publica Publique			TOTAL TOTAL
Occupados Occupés	Desocupados Vacantes	Total Total	construção ou reconstrução construction ou re- construction	ruínas ruines			federal fédérale	estadual des États	municipal municipale	
2	—	2	—	—	2	2	—	—	—	2
—	—	—	—	—	—	—	—	—	—	—
18	—	18	—	—	18	18	—	—	—	18
—	—	—	—	—	—	—	—	—	—	—
13	—	13	—	—	13	13	—	—	—	13
91	—	91	—	—	91	91	—	—	—	91
—	—	—	—	—	—	—	—	—	—	—
—	—	—	—	—	—	—	—	—	—	—
—	—	—	—	—	—	—	—	—	—	—
—	—	—	—	—	—	—	—	—	—	—
—	—	—	—	—	—	—	—	—	—	—
—	—	—	—	—	—	—	—	—	—	—
—	—	—	—	—	—	—	—	—	—	—
106	—	106	—	—	106	106	—	—	—	106
224	—	224	—	—	224	199	25	—	—	224
6	—	6	—	—	6	6	—	—	—	6
32	—	32	—	—	32	32	—	—	—	32
—	—	—	—	—	—	18	—	—	—	—
18	—	18	—	—	18	1	—	—	—	18
1	—	1	—	—	1	54	—	—	—	1
53	1	54	—	—	54	—	—	—	—	54
14	2	16	—	—	16	16	—	—	—	16
21	—	21	—	—	21	20	1	—	—	21
89	—	89	—	—	89	89	—	—	—	89
9	—	9	—	—	9	9	—	—	—	9
—	—	—	—	—	—	—	—	—	—	—
81	3	84	—	1	85	85	—	—	—	85
24	—	24	—	—	24	24	—	—	—	24
405	1	406	—	—	406	389	17	—	—	406
3	—	3	—	—	3	3	—	—	—	3
175	—	175	—	—	175	175	—	—	—	175
5	—	5	—	—	5	5	—	—	—	5

## DISTRICTO DA GAVEA

DISTRICT DA GAVEA

(CONCLUSÃO — FIN)

LOGRADOUROS PUBLICOS VOIRIES		NUMERO DE PREDIOS NOMBRE DE MAISONS							TOTAL
Denominação Dénomination	Especie Espèce	Terreos Au-rez de chaussée	Asso- brados Au dessus de chaussée	De De					TOTAL TOTAL
				2	3	4	5	+ de 5	
				PAVIMENTOS Étages					
Maria Amélia.....	Rua	31	—	—	—	—	—	—	31
Maria Angelica.....	"	29	2	—	—	—	—	—	31
Marquez de S. Vicente.....	"	207	17	29	—	—	—	—	253
Memoria (da) (1).....	Largo	—	—	—	—	—	—	—	—
Niemeyer.....	Avenida	17	1	4	—	—	—	—	22
Nove (2).....	Rua	—	—	—	—	—	—	—	—
Oitis (dos).....	"	9	—	4	—	—	—	—	13
Oito (2).....	"	—	—	—	—	—	—	—	—
Oliveira Bello.....	Praça	1	—	—	—	—	—	—	1
Onze (2).....	Rua	—	—	—	—	—	—	—	—
Operarios (dos).....	"	—	—	—	—	—	—	—	—
Particular.....	Caminho	1	4	—	—	—	—	—	5
Páu (do).....	Rua	25	4	—	—	—	—	—	29
Pinto (do).....	Praia	54	—	—	—	—	—	—	54
Primeiro de Maio (3).....	Rua	—	—	—	—	—	—	—	—
Quatorze (2).....	"	—	—	—	—	—	—	—	—
Quinze (2).....	"	—	—	—	—	—	—	—	—
Rodrigo de Freitas.....	Avenida	—	—	—	—	—	—	—	—
São Jeronymo.....	Praça	3	—	—	—	—	—	—	3
Taylor.....	Avenida	4	—	—	—	—	—	—	4
Tres (2).....	Rua	—	—	—	—	—	—	—	—
Tres Vendas (das).....	Largo	—	—	—	—	—	—	—	—
Treze (2).....	Rua	—	—	—	—	—	—	—	—
Vicente de Souza.....	"	—	—	—	—	—	—	—	—
Vidigal (do).....	Praia	2	—	—	—	—	—	—	2
Vinte (2).....	Rua	—	—	—	—	—	—	—	—
Vinte e um (2).....	"	—	—	—	—	—	—	—	—
<b>TOTAL.....</b>	—	<b>1.643</b>	<b>89</b>	<b>112</b>	<b>1</b>	<b>—</b>	<b>—</b>	<b>—</b>	<b>1.845</b>

(1) Não tem numeração propria — (2) Na Avenida Delphim Moreira — (3) Não tem predios.

**ESTATISTICA PREDIAL**

STATISTIQUE PRÉDIALE

(CONCLUSÃO — FIN)

CONDIÇÃO DOS PREDIOS CONDITION DES MAISONS						PROPRIEDADE DOS PREDIOS PROPRIÉTÉ DES MAISONS				
Habitáveis Habitable			Em En		TOTAL TOTAL	Particular Particulière	Publica Publique			TOTAL TOTAL
Occupados Occupées	Desocupados Vacantes	Total Total	construção ou reconstrução construction ou re- construction	ruínas ruines			federal fédérale	estadual des États	municipal municipale	
31	—	31	—	—	31	31	—	—	—	31
31	—	31	—	—	31	31	—	—	—	31
248	5	253	1	2	256	255	—	—	1	256
—	—	—	—	—	—	—	—	—	—	—
22	—	22	—	—	22	18	—	—	4	22
—	—	—	—	—	—	—	—	—	—	—
13	—	13	—	—	13	13	—	—	—	13
—	—	—	—	—	—	—	—	—	—	—
1	—	1	—	—	1	1	—	—	—	1
—	—	—	—	—	—	—	—	—	—	—
—	—	—	—	—	—	—	—	—	—	—
5	—	5	—	—	5	5	—	—	—	5
29	—	29	—	—	29	29	—	—	—	29
54	—	54	—	—	54	54	—	—	—	54
—	—	—	—	—	—	—	—	—	—	—
—	—	—	—	—	—	—	—	—	—	—
—	—	—	—	—	—	—	—	—	—	—
—	—	—	—	—	—	—	—	—	—	—
3	—	3	—	—	3	3	—	—	—	3
4	—	4	—	—	4	4	—	—	—	4
—	—	—	—	—	—	—	—	—	—	—
—	—	—	—	—	—	—	—	—	—	—
—	—	—	—	—	—	—	—	—	—	—
—	—	—	—	—	—	—	—	—	—	—
2	—	2	—	—	2	2	—	—	—	2
—	—	—	—	—	—	—	—	—	—	—
—	—	—	—	—	—	—	—	—	—	—
1.833	12	1.845	1	3	1.849	1.801	43	—	5	1.849

## DISTRICTO DA GAVEA

DISTRICT DA GAVEA

LOGRADOUROS PUBLICOS VOIRIES		APPLICAÇÃO DOS PREDIOS APPLICATION DES MAISONS									
Denominação Dénomination	Especie Espèce	Domiciliaria Domiciliaire			Outras applica- ções Autres applica- tions	Asylos Asiles	Cadeias Prisons	Depositos Dépôts	Escolas Écoles	Escripto- rios Bu- reaux	Estações Sta- tions
		Particular Par- ti- culière	Collectiva En com- mun	Total							
Acacias (das).....	Rua	2	—	2	—	—	—	—	—	—	—
Afranio de Mello Franco (1).....	»	—	—	—	—	—	—	—	—	—	—
Arpoador (do).....	Praia	18	—	18	—	—	—	—	—	—	—
Ataulpho de Paiva (1).....	Avenida	—	—	—	—	—	—	—	—	—	—
Cauôa (da).....	Caminho	13	—	13	—	—	—	—	—	—	—
Corcovado.....	Rua	88	3	91	—	—	—	—	—	—	—
Delphim Moreira (1).....	Avenida	—	—	—	—	—	—	—	—	—	—
Dez (2).....	Rua	—	—	—	—	—	—	—	—	—	—
Dezenove (2).....	»	—	—	—	—	—	—	—	—	—	—
Dezeseis (2).....	»	—	—	—	—	—	—	—	—	—	—
Dezesete (2).....	»	—	—	—	—	—	—	—	—	—	—
Dezoito (2).....	»	—	—	—	—	—	—	—	—	—	—
Dias Ferreira.....	»	104	4	108	1	—	—	—	—	—	—
Dona Castorina.....	Estrada	224	1	228	4	—	—	—	—	—	—
Dona Emma.....	Rua	8	—	8	—	—	—	—	—	—	—
Dona Laura.....	»	32	—	32	—	—	—	—	—	—	—
Doze (2).....	»	—	—	—	—	—	—	—	—	—	—
Doze de Maio.....	Avenida	40	—	40	—	—	—	—	—	—	—
Doze de Maio.....	Rua	1	—	1	—	—	—	—	—	—	—
Duque Estrada.....	»	53	—	53	1	—	—	—	—	—	—
Estella.....	»	14	—	14	—	—	—	—	—	—	—
Faro.....	»	20	1	21	1	—	—	—	—	—	—
Fonte da Saudade.....	»	91	2	93	1	—	—	—	—	—	—
Frei Leandro.....	»	10	—	10	—	—	—	—	—	—	—
Frei Velloso (1).....	Praça	—	—	—	—	—	—	—	—	—	—
Gavea (da).....	Estrada	79	1	80	4	—	—	—	—	—	—
Henrique.....	Rua	24	—	24	—	—	—	—	—	—	—
Jardim Botanico.....	»	402	4	406	29	—	—	—	1	—	—
Jequitibá.....	»	3	—	3	—	—	—	—	—	—	—
Lopes Quintas.....	»	173	2	175	—	—	—	—	—	—	—
Magnolias (das).....	»	5	—	5	—	—	—	—	—	—	—

(1) Não tem predios - (2) Na Avenida Delphim Moreira.

ESTATISTICA DOMICILIARIA

STATISTIQUE DOMICILIAIRE

NATUREZA DOS DOMICILIOS  
ESPECE DES LOGEMENTS

Fabricas ou officinas Fa- briques ou ateliers	Fazendas e outros esta- belecimentos agri- colas Fermes et autres établisse- ments agricoles	Hospitais Hô- pitaux	Hotéis Hôtels	Casas de negocio Maisons de com- merce	Pensões ou casas de commodos Pensions ou maisons garnies	Quarteis Casernes	Repartições Administrations			Residencia Re- sidence	Templos Temples	Diversas es- pecies Divers
							federaes fédérales	estaduaes des États	municipaes mu- nicipales			
—	—	—	—	—	—	—	—	—	—	2	—	—
—	—	—	—	—	—	—	—	—	—	—	—	—
—	—	—	—	—	—	—	—	—	—	18	—	—
—	—	—	—	—	—	—	—	—	—	—	—	—
—	—	—	—	—	—	—	—	—	—	13	—	—
—	—	—	—	—	3	—	—	—	—	88	—	—
—	—	—	—	—	—	—	—	—	—	—	—	—
—	—	—	—	—	—	—	—	—	—	—	—	—
—	—	—	—	—	—	—	—	—	—	—	—	—
—	—	—	—	—	—	—	—	—	—	—	—	—
—	—	—	—	1	4	—	—	—	—	104	—	—
1	—	—	—	3	1	—	—	—	—	223	—	—
—	—	—	—	—	—	—	—	—	—	8	—	—
—	—	—	—	—	—	—	—	—	—	32	—	—
—	—	—	—	—	—	—	—	—	—	—	—	—
—	—	—	—	—	—	—	—	—	—	40	—	—
—	—	—	—	—	—	—	—	—	—	1	—	—
—	—	—	—	1	—	—	—	—	—	54	—	—
—	—	—	—	—	—	—	—	—	—	16	—	—
—	—	—	—	—	1	—	1	—	—	20	—	—
—	—	—	—	1	1	—	—	—	—	91	—	1
—	—	—	—	—	—	—	—	—	—	10	—	—
—	—	—	—	—	—	—	—	—	—	—	—	—
—	—	—	—	2	1	—	—	—	—	82	1	1
—	—	—	—	—	—	—	—	—	—	24	—	—
1	—	—	—	25	3	—	1	—	1	403	—	1
—	—	—	—	—	—	—	—	—	—	3	—	—
—	—	—	—	—	2	—	—	—	—	173	—	—
—	—	—	—	—	—	—	—	—	—	5	—	—

## DISTRICTO DA GAVEA

DISTRICT DA GAVEA

(CONCLUSÃO - FIN)

LOGRADOUROS PUBLICOS VOIRIES		APLICAÇÃO DOS PREDIOS APPLICATION DES MAISONS									
Denominação Dénomination	Especie Espèce	Domiciliaria Domiciliaire			Outras applica- ções Autres applica- tions	Asylos Asiles	Cadeias Prisons	Depositos Dépôts	Escolas Écoles	Escripto- rios Bu- reaux	Estações Sta- tions
		Particular Par- ti- culière	Collectiva En com- mun	Total Total							
Maria Amelia.....	Rua	31	—	31	—	—	—	—	—	—	—
Maria Angelica.....	"	33	—	33	—	—	—	—	—	—	—
Marquez de S. Vicente.....	"	233	14	247	31	—	—	—	1	—	—
Memoria (da) (1).....	Largo	—	—	—	—	—	—	—	—	—	—
Niemeyer.....	Avenida	6	2	8	3	—	—	—	1	1	—
Nove (2).....	Rua	—	—	—	—	—	—	—	—	—	—
Oitis (dos).....	"	13	1	14	1	—	—	—	—	—	—
Oito (2).....	"	—	—	—	—	—	—	—	—	—	—
Oliveira Bello.....	Praça	1	—	1	—	—	—	—	—	—	—
Onze (2).....	Rua	—	—	—	—	—	—	—	—	—	—
Operarios (dos).....	"	—	—	—	—	—	—	—	—	—	—
Particular.....	Caminho	5	—	5	—	—	—	—	—	—	—
Páu (do).....	Rua	29	—	29	—	—	—	—	—	—	—
Pinto (do).....	Praia	52	—	52	—	—	—	—	—	—	—
Primeiro de Maio (3).....	Rua	—	—	—	—	—	—	—	—	—	—
Quatorze (2).....	"	—	—	—	—	—	—	—	—	—	—
Quinze (2).....	"	—	—	—	—	—	—	—	—	—	—
Rodrigo de Freitas.....	Avenida	—	—	—	—	—	—	—	—	—	—
São Jeronymo.....	Praça	3	—	3	—	—	—	—	—	—	—
Taylor.....	Avenida	4	—	4	—	—	—	—	—	—	—
Tres (2).....	Rua	—	—	—	—	—	—	—	—	—	—
Tres Vendas (das).....	Largo	—	—	—	—	—	—	—	—	—	—
Treze (2).....	Rua	—	—	—	—	—	—	—	—	—	—
Vicente de Souza.....	"	—	—	—	—	—	—	—	—	—	—
Vidigal (do).....	Praia	2	—	2	—	—	—	—	—	—	—
Vinte (2).....	Rua	—	—	—	—	—	—	—	—	—	—
Vinte e um (2).....	"	—	—	—	—	—	—	—	—	—	—
TOTAL.....	—	1.815	35	1.850	76	—	—	—	3	1	—

(1) Não tem numeração propria — (2) Na Avenida Delphim Moreira — (3) Não tem predios.



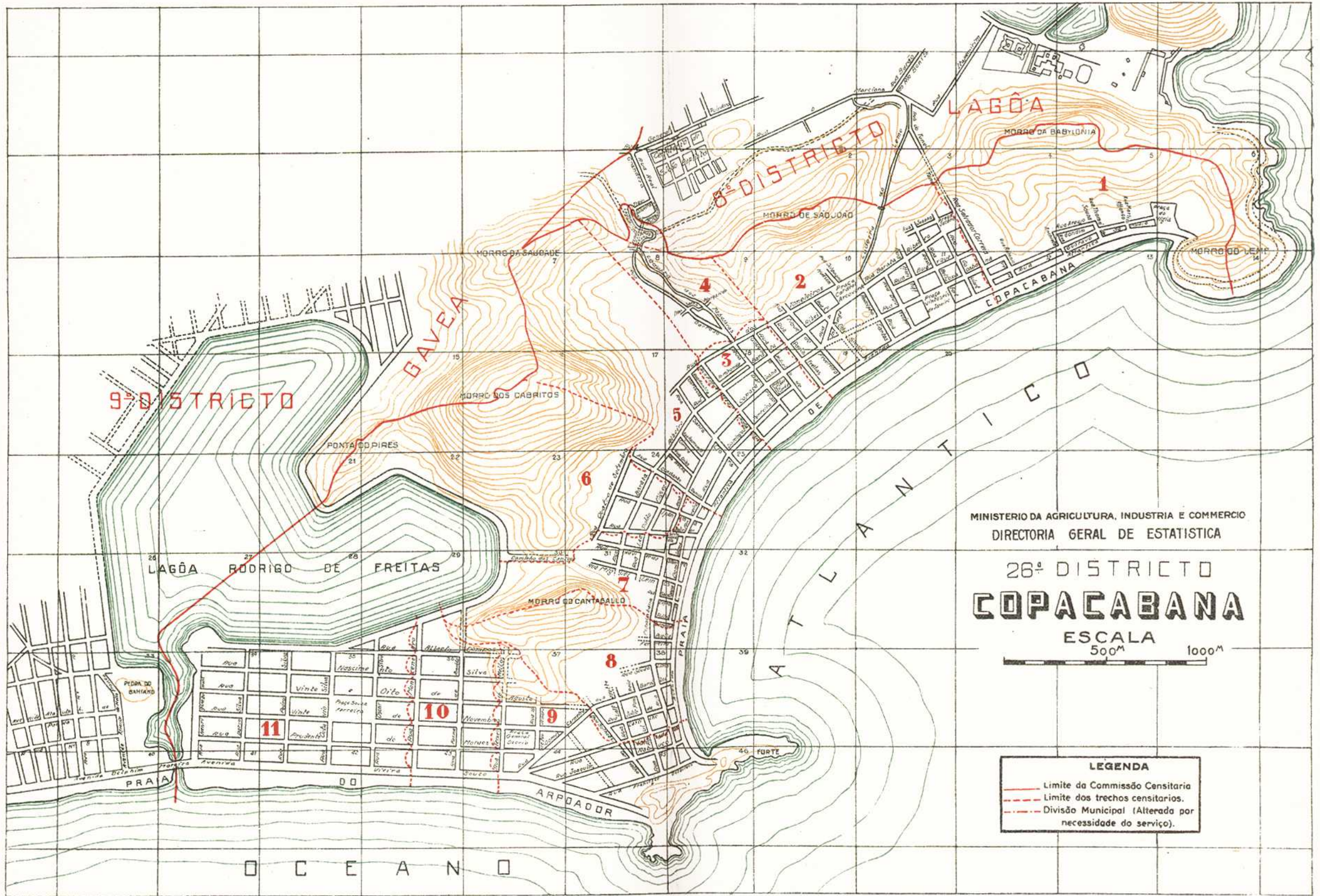
**ESTATISTICA DOMICILIARIA**

STATISTIQUE DOMICILIAIRE

(CONCLUSÃO - FIN)

NATUREZA DOS DOMICÍLIOS  
ESPÈCE DES LOGEMENTS


Fabricas ou officinas Fa- briques ou ateliers	Fazendas e outros esta- belecimentos agri- colas Fermes et autres établis- sements agricoles	Hospitales Hô- pitaux	Hoteis Hôtels	Casas de negocio Maisons de com- merce	Pensões ou casas de comodos Pensions ou maisons garnies	Quarteis Casernes	Repartições Administrações			Residencia Re- sidence	Templos Temples	Diversas es- pecies Divers
							federaes fédérales	estaduaes des États	municipaes mu- nicipales			
—	—	—	—	—	—	—	—	—	—	31	—	—
—	—	—	—	—	—	—	—	—	—	33	—	—
2	—	—	—	23	14	—	2	—	—	238	1	2
—	—	—	—	—	—	—	—	—	—	—	—	—
1	—	—	—	—	—	—	—	—	1	8	—	1
—	—	—	—	—	—	—	—	—	—	—	—	—
—	—	—	—	1	1	—	—	—	—	13	—	—
—	—	—	—	—	—	—	—	—	—	—	—	—
—	—	—	—	—	—	—	—	—	—	1	—	—
—	—	—	—	—	—	—	—	—	—	—	—	—
—	—	—	—	—	—	—	—	—	—	5	—	—
—	—	—	—	—	—	—	—	—	—	29	—	—
—	—	—	—	—	—	—	—	—	—	52	—	—
—	—	—	—	—	—	—	—	—	—	—	—	—
—	—	—	—	—	—	—	—	—	—	—	—	—
—	—	—	—	—	—	—	—	—	—	3	—	—
—	—	—	—	—	—	—	—	—	—	4	—	—
—	—	—	—	—	—	—	—	—	—	—	—	—
—	—	—	—	—	—	—	—	—	—	—	—	—
—	—	—	—	—	—	—	—	—	—	2	—	—
—	—	—	—	—	—	—	—	—	—	—	—	—
—	—	—	—	—	—	—	—	—	—	—	—	—
5	—	—	—	57	31	—	4	—	2	1.829	2	6



MINISTERIO DA AGRICULTURA, INDUSTRIA E COMMERCIO  
DIRECTORIA GERAL DE ESTADISTICA

26º DISTRICTO  
**COPACABANA**

ESCALA  
500<sup>M</sup> 1000<sup>M</sup>



- LEGENDA**
- Limite da Comissão Censitaria
  - - - Limite dos trechos censitarios.
  - . - . Divisão Municipal (Alterada por necessidade do serviço).

DISTRICTO DE COPACABANA

## DISTRICTO DE COPACABANA

DISTRICT DE COPACABANA

LOGRADOUROS PUBLICOS VOIRIES		NUMERO DE PREDIOS NOMBRE DE MAISONS							TOTAL TOTAL
Denominação Dénomination	Especie Espèce	Terreas Au-rez de chaussée	Asso- bradados Au dessus de chaussée	De					
				2	3	4	5	+ de 5	
PAVIMENTOS Étages									
Alberto Campos.....	Rua	3	—	—	—	—	—	—	3
Almirante Gonçalves.....	»	4	—	6	1	—	—	—	11
Anchieta.....	»	—	2	1	1	—	—	—	4
Annita Garibaldi.....	»	2	—	6	—	—	—	—	8
Antonio Vieira.....	»	5	6	1	—	—	—	—	12
Araújo Gondim.....	»	2	5	9	1	—	—	—	17
Atlantica (1).....	Avenida	32	18	54	11	1	—	—	116
Babylonia (da).....	Morro	59	—	—	—	—	—	—	59
Barata Ribeiro.....	Rua	66	40	26	—	—	—	—	132
Barcellos.....	»	1	—	15	—	—	—	—	16
Barroso.....	»	54	73	23	—	—	—	—	150
Belfort Roxo.....	»	4	5	3	1	—	—	—	13
Buarque.....	»	9	10	17	1	—	—	—	37
Bulhões Carvalho.....	»	—	2	3	—	—	—	—	5
Cabrito (do).....	Morro	99	—	—	—	—	—	—	99
Caníço (do).....	Caminho	4	—	—	—	—	—	—	4
Caníço (do).....	Praia	17	—	—	—	—	—	—	17
Cantagallo (do).....	Morro	12	—	—	—	—	—	—	12
Cardeal Arcoverde.....	Praça	1	—	4	—	—	—	—	5
Constante Ramos.....	Rua	23	1	28	—	—	—	—	52
Copacabana.....	»	167	86	102	6	1	—	—	362
Copacabana (de) (2).....	Praia	—	—	—	—	—	—	—	—
Daário Silva.....	Rua	1	—	4	—	—	—	—	5
Dezeseis de Novembro.....	»	1	—	2	1	—	—	—	4
Dias da Rocha.....	»	2	—	8	—	—	—	—	10
Domingos Ferreira.....	»	20	2	35	1	—	—	—	58
Duvivier (3).....	»	—	—	—	—	—	—	—	—
Farme de Amoedo.....	»	49	—	1	—	—	—	—	50
Figueiredo Magalhães.....	»	13	9	23	1	—	—	—	46

(1) Inclusive o forte de Copacabana — (2) Não tem numeração propria — (3) Não tem predios.

**ESTATISTICA PREDIAL**

STATISTIQUE PRÉDIALE

CONDIÇÃO DOS PREDIOS CONDITION DES MAISONS						PROPRIEDADE DOS PREDIOS PROPRIÉTÉ DES MAISONS				
Habitaveis Habitable			Em En		TOTAL TOTAL	Particular Particulière	Publica Publique			TOTAL Total
Occupados Occupées	Desoccupados Vacantes	Total Total	construção ou reconstrução construction ou re- construction	ruinas ruines			federal fédérale	estadual des États	municipal mu- nicipale	
3	—	3	—	—	3	3	—	—	—	3
11	—	11	—	—	11	11	—	—	—	11
4	—	4	—	—	4	4	—	—	—	4
8	—	8	7	—	15	15	—	—	—	15
12	—	12	—	—	12	12	—	—	—	12
17	—	17	—	1	18	18	—	—	—	18
114	2	116	2	—	118	114	3	—	1	118
59	—	59	—	—	59	59	—	—	—	59
129	3	132	6	—	138	138	—	—	—	138
16	—	16	—	—	16	16	—	—	—	16
142	8	150	—	—	150	150	—	—	—	150
13	—	13	—	—	13	13	—	—	—	13
36	1	37	—	—	37	37	—	—	—	37
5	—	5	5	—	10	10	—	—	—	10
99	—	99	—	—	99	99	—	—	—	99
4	—	4	—	—	4	4	—	—	—	4
17	—	17	—	—	17	17	—	—	—	17
12	—	12	—	—	12	12	—	—	—	12
5	—	5	1	—	6	6	—	—	—	6
51	1	52	1	—	53	53	—	—	—	53
356	6	362	9	—	371	371	—	—	—	371
—	—	—	—	—	—	—	—	—	—	—
5	—	5	1	—	6	6	—	—	—	6
4	—	4	—	—	4	4	—	—	—	4
9	1	10	1	—	11	11	—	—	—	11
57	1	58	7	—	65	65	—	—	—	65
—	—	—	—	—	—	—	—	—	—	—
48	2	50	—	—	50	50	—	—	—	50
45	1	46	1	—	47	47	—	—	—	47

## DISTRICTO DE COPACABANA

DISTRICT DE COPACABANA

(CONTINUAÇÃO — SUITE)

LOGRADOUROS PUBLICOS VOIRIES		NUMERO DE PREDIOS NOMBRE DE MAISONS							
Denominação Dénomination	Especie Espèce	Terres Au-rez de chaussée	Asso- brados Au dessus de chaussée	De De					TOTAL TOTAL
				2	3	4	5	+ de 5	
				PAVIMENTOS Étages					
Francisco Octaviano (1).....	Rua	12	3	10	1	—	—	—	26
General Ozorio (2).....	Praça	—	—	—	—	—	—	—	—
Gomes Carneiro.....	Rua	5	4	3	—	—	—	—	12
Goulart.....	»	7	14	14	2	—	—	—	37
Guimarães Caipora.....	»	33	1	11	—	—	—	—	45
Gustavo Sampaio.....	»	22	36	40	1	—	—	—	99
Haritoff (3).....	»	—	—	—	—	—	—	—	—
Henrique Dumont (3).....	Rua	—	—	—	—	—	—	—	—
Hilario de Gouvêa.....	»	11	4	18	—	—	—	—	33
Inhangá.....	»	4	6	—	—	—	—	—	10
Ipanema.....	»	17	10	13	—	—	—	—	40
Joaquim Nabuco.....	»	8	7	16	2	—	—	—	33
Julio de Castilhos.....	»	9	6	1	—	—	—	—	16
Lafayette.....	»	—	7	5	—	—	—	—	12
Leme (do).....	Ladeira	62	—	—	—	—	—	—	62
Leopoldo Miguez.....	Rua	16	3	4	—	—	—	—	23
Martim Affonso (3).....	»	—	—	—	—	—	—	—	—
Miguel Lemos.....	»	8	—	3	—	—	—	—	11
Miranda.....	Travessa	37	—	—	—	—	—	—	37
Montenegro.....	Rua	4	—	1	—	—	—	—	5
Nascimento Silva.....	»	19	—	—	—	—	—	—	19
Nove de Fevereiro.....	»	14	3	15	—	—	—	—	32
Octaviano Hudson.....	»	—	6	3	1	—	—	—	10
Octavio Silva (3).....	»	—	—	—	—	—	—	—	—
Oscar Silva.....	»	2	—	1	—	—	—	—	3
Otto Simon.....	»	4	2	4	—	—	—	—	10
Paula Freitas.....	»	11	6	6	1	—	—	—	24
Pedra do Bahiano (da).....	Morro	4	—	—	—	—	—	—	4

(1) Inclusive a Estação telegraphica da Ponta do Arpoador — (2) Não tem numeração propria — (3) Não tem predios.

**ESTATISTICA PREDIAL**

STATISTIQUE PRÉDIALE

(CONTINUAÇÃO — SUITE)

CONDIÇÃO DOS PREDIOS CONDITION DES MAISONS						PROPRIEDADE DOS PREDIOS PROPRIÉTÉ DES MAISONS				
Habitaveis Habitables			Em En		TOTAL TOTAL	Particular Particulière	Publica Publique			TOTAL TOTAL
Occupados Occupées	Desocupados Vacantes	Total Total	construção ou reconstrução construction ou re- construction	ruínas ruines			federal fédérale	estadual des États	municipal municipale	
26	—	26	1	—	27	25	2	—	—	27
—	—	—	—	—	—	—	—	—	—	—
11	1	12	1	—	13	13	—	—	—	13
36	1	37	—	—	37	37	—	—	—	37
44	1	45	4	—	49	49	—	—	—	49
97	2	99	4	—	103	103	—	—	—	103
—	—	—	—	—	—	—	—	—	—	—
—	—	—	—	—	—	—	—	—	—	—
30	3	33	—	—	33	32	1	—	—	33
10	—	10	—	—	10	10	—	—	—	10
40	—	40	—	—	40	40	—	—	—	40
31	2	33	2	—	35	35	—	—	—	35
16	—	16	—	—	16	16	—	—	—	16
12	—	12	—	—	12	12	—	—	—	12
62	—	62	—	—	62	62	—	—	—	62
23	—	23	1	—	24	24	—	—	—	24
—	—	—	—	—	—	—	—	—	—	—
11	—	11	—	—	11	11	—	—	—	11
36	1	37	1	—	38	38	—	—	—	38
3	2	5	1	—	6	6	—	—	—	6
19	—	19	—	—	19	19	—	—	—	19
32	—	32	1	—	33	33	—	—	—	33
10	—	10	—	—	10	10	—	—	—	10
—	—	—	—	—	—	—	—	—	—	—
2	1	3	—	—	3	3	—	—	—	3
10	—	10	1	—	11	11	—	—	—	11
23	1	24	—	—	24	24	—	—	—	24
4	—	4	—	—	4	4	—	—	—	4

## DISTRICTO DE COPACABANA

DISTRICT DE COPACABANA

(CONCLUSÃO - FIN)

LOGRADOUROS PUBLICOS VOIRIES		NUMERO DE PREDIOS NOMBRE DE MAISONS							TOTAL TOTAL
Denominação Dénomination	Especie Espèce	Terreos Au-rez de chaussée	Asso- bradados Au dessus de chaussée	De De					
				2	3	4	5	+ de 5	
PAVIMENTOS Étages									
Pedro Silva.....	Rua	—	—	—	—	—	—	—	—
Pires (do) (vertente Sul).....	Ponta	12	—	—	—	—	—	—	12
Prudente de Moraes.....	Rua	15	1	32	—	—	—	—	48
Quatro de Setembro.....	»	29	1	4	—	—	—	—	34
Raul Pompeia.....	»	11	13	12	2	—	—	—	38
Raymundo Corrêa.....	»	—	—	5	—	—	—	—	5
Rodolpho Dantas (1).....	»	—	—	—	—	—	—	—	—
Sá Ferreira.....	»	1	—	—	—	—	—	—	1
Salvador Corrêa.....	»	59	12	16	—	—	—	—	87
Santa Clara.....	»	53	7	14	—	—	—	—	74
Santa Leocadia (2).....	Praça	—	—	—	—	—	—	—	—
Santa Margarida.....	Travessa	32	—	—	—	—	—	—	32
Santo Expedito (1).....	Rua	—	—	—	—	—	—	—	—
S. João (de).....	Morro	63	—	—	—	—	—	—	63
Serzedello Corrêa.....	Praça	—	8	5	—	—	—	—	13
Souza Ferreira (2).....	»	—	—	—	—	—	—	—	—
Souza Lima.....	Rua	4	2	3	—	—	—	—	9
Suzano (1).....	»	—	—	—	—	—	—	—	—
Suzano (2).....	Praça	—	—	—	—	—	—	—	—
Tabajaras (dos).....	Ladeira	93	—	4	—	—	—	—	97
Teixeira de Mello.....	Rua	15	2	8	2	—	—	—	27
Thomé de Souza.....	»	2	—	—	—	—	—	—	2
Toneleiros.....	»	54	20	15	1	—	—	—	90
Valladares.....	»	—	4	11	1	—	—	—	16
Vieira Souto.....	Avenida	10	6	25	1	—	—	—	42
Vigia (do) (2).....	Praça	—	—	—	—	—	—	—	—
Villa Rica (da).....	Ladeira	6	3	—	—	—	—	—	9
Vinte de Novembro.....	Rua	43	9	33	—	—	—	—	85
Vinte e oito de Agosto.....	»	72	8	8	—	—	—	—	88
Vinte e seis de Janeiro (2).....	Praça	—	—	—	—	—	—	—	—
Xavier da Silveira.....	Rua	11	2	21	—	1	—	—	35
TOTAL.....	—	1.544	475	755	40	3	—	—	2.817

(1) Não tem predios — (2) Não tem numeração propria.



**ESTATISTICA PREDIAL**

STATISTIQUE PRÉDIALE

(CONCLUSÃO — FIN)

CONDIÇÃO DOS PREDIOS CONDITION DES MAISONS						PROPRIEDADE DOS PREDIOS PROPRIÉTÉ DES MAISONS				
Habitaveis Habitable			Em En		TOTAL TOTAL	Particular Particulière	Publica Publique			TOTAL TOTAL
Occupados Occupées	Desocupados Vacantes	Total Total	construção ou reconstrução construction ou re- construction	ruínas ruines			federal fédérale	estadual des États	municipal mu- nicipale	
—	—	—	1	—	1	1	—	—	—	1
12	—	12	—	—	12	12	—	—	—	12
45	3	48	3	—	51	51	—	—	—	51
34	—	34	—	—	34	34	—	—	—	34
37	1	38	—	—	38	38	—	—	—	38
2	3	5	3	—	8	8	—	—	—	8
—	—	—	—	—	—	—	—	—	—	—
1	—	1	—	—	1	1	—	—	—	1
83	4	87	6	—	93	93	—	—	—	93
73	1	74	2	—	76	76	—	—	—	76
—	—	—	—	—	—	—	—	—	—	—
32	—	32	—	—	32	32	—	—	—	32
—	—	—	—	—	—	—	—	—	—	—
63	—	63	—	—	63	63	—	—	—	63
12	1	13	—	—	13	13	—	—	—	13
—	—	—	—	—	—	—	—	—	—	—
9	—	9	—	—	9	9	—	—	—	9
—	—	—	—	—	—	—	—	—	—	—
—	—	—	—	—	—	—	—	—	—	—
96	1	97	—	—	97	97	—	—	—	97
27	—	27	1	—	28	28	—	—	—	28
2	—	2	—	—	2	2	—	—	—	2
87	3	90	2	—	92	90	—	—	2	92
16	—	16	3	—	19	19	—	—	—	19
41	1	42	3	—	45	44	—	—	1	45
—	—	—	—	—	—	—	—	—	—	—
9	—	9	—	—	9	6	3	—	—	9
83	2	85	5	—	90	90	—	—	—	90
86	2	88	2	—	90	89	—	—	1	90
—	—	—	—	—	—	—	—	—	—	—
34	1	35	6	—	41	41	—	—	—	41
2.753	64	2.817	95	1	2.913	2.899	9	—	5	2.913

## DISTRICTO DE COPACABANA

DISTRICT DE COPACABANA

LOGRADOUROS PUBLICOS VOIRIES		APPLICAÇÃO DOS PREDIOS APPLICATION DES MAISONS									
Denominação Dénomination	Especie Espèce	Domicillaria Domiciliaire			Outras applica- ções Autres appli- cations	Asylos Asiles	Cadeias Prisons	Depositos Dépôts	Escolas Écoles	Escreto- rios Bu- reaux	Estações Sta- tions
		Particular Par- ti- culière	Collectiva En com- mun	Total							
Alberto Campos.....	Rua	3	—	3	—	—	—	—	—	—	—
Almirante Gonçalves.....	»	11	—	11	—	—	—	—	—	—	—
Anchieta.....	»	4	—	4	—	—	—	—	—	—	—
Annita Garibaldi.....	»	8	—	8	—	—	—	—	—	—	—
Antonio Vieira.....	»	12	—	12	—	—	—	—	—	—	—
Araújo Gondim.....	»	17	—	17	—	—	—	—	—	—	—
Atlantica (1).....	Avenida	108	6	114	1	—	—	—	—	—	—
Babylonia (da).....	Morro	58	1	59	—	—	—	—	—	—	—
Barata Ribeiro.....	Rua	126	1	127	7	—	—	—	—	—	—
Barcellos.....	»	16	—	16	—	—	—	—	—	—	—
Barroso.....	»	139	3	142	25	—	—	3	—	—	—
Belfort Roxo.....	»	13	—	13	—	—	—	—	—	—	—
Buarque.....	»	37	3	40	11	—	—	—	1	—	—
Bulhões Carvalho.....	»	5	—	5	—	—	—	—	—	—	—
Cabrito (do).....	Morro	98	—	98	1	—	—	—	—	—	—
Canhões (dos).....	Caminho	4	—	4	—	—	—	—	—	—	—
Canhões (dos).....	Praia	17	—	17	—	—	—	—	—	—	—
Cantagallo (do).....	Morro	16	—	16	—	—	—	—	—	—	—
Cardeal Arcoverde.....	Praça	5	—	5	—	—	—	—	—	—	—
Constante Ramos.....	Rua	51	2	53	—	—	—	—	—	—	—
Copacabana.....	»	355	5	360	56	—	—	—	2	—	—
Copacabana (de) (2).....	Praia	—	—	—	—	—	—	—	—	—	—
Dario Silva.....	Rua	5	—	5	—	—	—	—	—	—	—
Dezeseis de Novembro.....	»	4	—	4	1	—	—	—	—	—	—
Dias da Rocha.....	»	9	—	9	—	—	—	—	—	—	—
Domingos Ferreira.....	»	59	—	59	—	—	—	—	—	—	—
Duvivier (3).....	»	—	—	—	—	—	—	—	—	—	—
Farme de Amoedo.....	»	48	—	48	1	—	—	—	—	—	—
Figueiredo Magalhães.....	»	50	—	50	—	—	—	—	—	—	—

(1) Inclusive o forte de Copacabana — (2) Não tem numeração propria — (3) Não tem predios.

**ESTATISTICA DOMICILIARIA**

STATISTIQUE DOMICILIAIRE

NATUREZA DOS DOMICILIOS  
ESPÈCE DES LOGEMENTS

Fabricas ou officinas Fa- briques ou ateliers	Fazendas e outros esta- belecimentos agri- colas Fermes et autres établis- sements agricoles	Hospitales Hô- pitaux	Hotéis Hôtels	Casas de negocio Maisons de com- merce	Pensões ou casas de commodos Pensions ou maisons garnies	Quarteis Casernes	Repartições Administrations			Residencia Re- sidence	Templos Temples	Diversas es- pecies Divers
							federaes fédérales	estaduaes des États	municipaes mu- nicipales			
—	—	—	—	—	—	—	—	—	—	3	—	—
—	—	—	—	—	—	—	—	—	—	11	—	—
—	—	—	—	—	—	—	—	—	—	4	—	—
—	—	—	—	—	—	—	—	—	—	8	—	—
—	—	—	—	—	—	—	—	—	—	12	—	—
—	—	—	—	—	—	—	—	—	—	17	—	—
—	—	—	1	—	2	2	—	—	—	110	—	2
—	—	—	—	—	1	—	—	—	—	58	—	—
—	—	—	—	6	1	—	—	—	—	129	1	—
—	—	—	—	—	—	—	—	—	—	16	—	—
—	—	—	—	21	3	—	—	—	1	147	—	—
—	—	—	—	—	—	—	—	—	—	13	—	—
—	—	—	—	10	3	—	—	—	—	38	—	—
—	—	—	—	—	—	—	—	—	—	5	—	—
—	—	—	—	—	—	—	—	—	—	98	1	—
—	—	—	—	—	—	—	—	—	—	4	—	—
—	—	—	—	—	—	—	—	—	—	17	—	—
—	—	—	—	—	—	—	—	—	—	16	—	—
—	—	—	—	—	—	—	—	—	—	5	—	—
—	—	—	—	—	2	—	—	—	—	52	—	—
—	—	—	—	55	4	—	—	—	—	361	—	—
—	—	—	—	—	—	—	—	—	—	—	—	—
—	—	—	—	—	—	—	—	—	—	5	—	—
—	—	—	—	—	—	—	—	—	—	4	—	1
—	—	—	—	—	—	—	—	—	—	10	—	—
—	—	—	—	—	—	—	—	—	—	60	—	—
—	—	—	—	—	—	—	—	—	—	—	—	—
—	—	—	—	1	—	—	—	—	—	50	—	—
—	—	—	—	—	—	—	—	—	—	51	—	—

## DISTRICTO DE COPACABANA

DISTRICT DE COPACABANA

(CONTINUAÇÃO — SUITE)

LOGRADOUROS PUBLICOS VOIRIES		APPLICAÇÃO DOS PREDIOS APPLICATION DES MAISONS									
Denominação Dénomination	Especie Espèce	Domiciliaria Domiciliaire			Outras applica- ções Autres appli- cations	Asylos Asiles	Cadeias Prisons	Depositos Dépôts	Escolas Écoles	Escripto- rios Bu- reaux	Estações Sta- tions
		Particular Par- ti- culière	Collectiva En com- mun	Total							
Francisco Octaviano (1).....	Rua	24	1	25	5	—	—	—	—	—	—
General Ozorio (2).....	Praça	—	—	—	—	—	—	—	—	—	—
Gomes Carneiro.....	Rua	11	—	11	—	—	—	—	—	—	—
Goulart.....	»	37	—	37	—	—	—	—	—	—	—
Guimarães Caipora.....	»	44	—	44	2	—	—	—	—	—	—
Gustavo Sampaio.....	»	97	1	98	6	—	—	1	—	—	—
Haritoff (3).....	»	—	—	—	—	—	—	—	—	—	—
Henrique Dumont (3).....	Rua	—	—	—	—	—	—	—	—	—	—
Hilário de Gouvêa.....	»	30	—	30	2	—	—	—	—	—	—
Inhangá.....	»	9	1	10	1	—	—	1	—	—	—
Ipanema.....	»	40	—	40	—	—	—	—	—	—	—
Joaquim Nabuco.....	»	30	—	30	1	—	—	1	—	—	—
Julio de Castilho.....	»	16	—	16	—	—	—	—	—	—	—
Lafayette.....	»	12	—	12	—	—	—	—	—	—	—
Leme (do).....	Ladeira	62	—	62	—	—	—	—	—	—	—
Leopoldo Miguez.....	Rua	22	1	23	—	—	—	—	—	—	—
Martim Affonso (3).....	»	—	—	—	—	—	—	—	—	—	—
Miguel Lemos.....	»	11	—	11	—	—	—	—	—	—	—
Miranda.....	Travessa	39	1	40	—	—	—	—	—	—	—
Montenegro.....	Rua	3	—	3	—	—	—	—	—	—	—
Nascimento Silva.....	»	19	—	19	—	—	—	—	—	—	—
Nove de Fevereiro.....	»	32	—	32	—	—	—	—	—	—	—
Octaviano Hudson.....	»	10	—	10	—	—	—	—	—	—	—
Octavio Silva (3).....	»	—	—	—	—	—	—	—	—	—	—
Oscar Silva.....	»	2	—	2	—	—	—	—	—	—	—
Otto Simon.....	»	9	1	10	—	—	—	—	—	—	—
Paula Freitas.....	»	23	—	23	—	—	—	—	—	—	—
Pedra do Bahiano (da).....	Morro	4	—	4	—	—	—	—	—	—	—

(1) Inclusive a Estação telegraphica da Ponta do Arpoador — (2) Não tem numeração propria — (3) Não tem predios.

**ESTATISTICA DOMICILIARIA**

STATISTIQUE DOMICILIAIRE

(CONTINUAÇÃO - SUITE)

NATUREZA DOS DOMICILIOS  
ESPÈCE DES LOGEMENTS

Fabricas ou officinas  Fa- briques ou ateliers	Fazendas e outros esta- belec- mentos agri- colas  Fermes et autres établisse- ments agricoles	Hospitales  Hô- pitaux	Hotéis  Hôtels	Casas de negocio  Maisons de com- merce	Pensões ou casas de commodos  Pensions ou maisons garnies	Quarteis  Casernes	Repartições Administrations			Residencia Re- sidence	Templos Temples	Diversas es- pecies Divers
							federaes fédérales	estaduaes des États	municipaes mu- nicipales			
-	-	-	1	4	-	-	1	-	-	24	-	-
-	-	-	-	-	-	-	-	-	-	-	-	-
-	-	-	-	-	-	-	-	-	-	12	-	-
-	-	-	-	-	-	-	-	-	-	38	-	-
-	-	-	-	2	-	-	-	-	-	45	-	-
-	-	-	1	5	-	-	-	-	-	99	-	-
-	-	-	-	-	-	-	-	-	-	-	-	-
-	-	-	-	-	-	-	-	-	-	-	-	-
-	-	-	-	-	-	-	1	-	-	33	1	-
-	-	-	-	-	1	-	-	-	-	9	-	-
-	-	-	-	-	-	-	-	-	-	40	-	-
-	-	-	-	-	-	-	-	-	-	32	-	-
-	-	-	-	-	-	-	-	-	-	16	-	-
-	-	-	-	-	-	-	-	-	-	12	-	-
-	-	-	-	-	-	-	-	-	-	62	-	-
-	-	-	-	-	1	-	-	-	-	22	-	-
-	-	-	-	-	-	-	-	-	-	-	-	-
-	-	-	-	-	-	-	-	-	-	11	-	-
-	-	-	-	-	1	-	-	-	-	40	-	-
-	-	-	-	-	-	-	-	-	-	5	-	-
-	-	-	-	-	-	-	-	-	-	19	-	-
-	-	-	-	-	-	-	-	-	-	32	-	-
-	-	-	-	-	-	-	-	-	-	10	-	-
-	-	-	-	-	-	-	-	-	-	-	-	-
-	-	-	-	-	-	-	-	-	-	3	-	-
-	-	-	-	-	1	-	-	-	-	9	-	-
-	-	-	-	-	-	-	-	-	-	24	-	-
-	-	-	-	-	-	-	-	-	-	4	-	-

## DISTRICTO DE COPACABANA

DISTRICT DE COPACABANA

(CONCLUSÃO — FIN)

LOGRADOUROS PUBLICOS VOIRIES		APPLICAÇÃO DOS PREDIOS APPLICATION DES MAISONS									
Denominação Dénomination	Especie Espèce	Domiciliaria Domiciliaire			Outras applica- ções Autres applica- tions	Asylos Asiles	Cadeias Prisons	Depósitos Dépôts	Escolas Écoles	Escritó- rios Bu- reaux	Estações Sta- tions
		Particular Par- ti- culière	Collectiva En com- mun	Total Total							
Pedro Silva.....	Rua	—	—	—	—	—	—	—	—	—	—
Pires (do) (vertente Sul).....	Ponta	12	—	12	—	—	—	—	—	—	—
Prudente de Moraes.....	Rua	45	—	45	—	—	—	—	—	—	—
Quatro de Setembro.....	"	33	1	34	—	—	—	—	—	—	—
Raul Pompeia.....	"	37	—	37	2	—	—	1	1	—	—
Raymundo Corrêa.....	"	2	—	2	—	—	—	—	—	—	—
Rodolpho Dantas (1).....	"	—	—	—	—	—	—	—	—	—	—
Sá Ferreira.....	"	1	—	1	—	—	—	—	—	—	—
Salvador Corrêa.....	"	83	3	86	15	—	—	2	—	—	—
Santa Clara.....	"	72	—	72	2	—	—	—	—	—	—
Santa Leocadia (2).....	Praça	—	—	—	—	—	—	—	—	—	—
Santa Margarida.....	Travessa	32	—	32	—	—	—	—	—	—	—
Santo Expedito (1).....	Rua	—	—	—	—	—	—	—	—	—	—
S. João (de).....	Morro	61	2	63	—	—	—	—	—	—	—
Serzedello Corrêa.....	Praça	13	—	13	2	—	—	—	—	—	—
Souza Ferreira (2).....	"	—	—	—	—	—	—	—	—	—	—
Souza Lima.....	Rua	9	—	9	—	—	—	—	—	—	—
Suzano (1).....	"	—	—	—	—	—	—	—	—	—	—
Suzano (2).....	Praça	—	—	—	—	—	—	—	—	—	—
Tabajaras (dos).....	Ladeira	94	4	98	—	—	—	—	—	—	—
Teixeira de Mello.....	Rua	26	—	26	14	—	—	—	—	—	1
Thomé de Souza.....	"	2	—	2	—	—	—	—	—	—	—
Toneleiros.....	"	85	2	87	1	—	—	—	1	—	—
Valladares.....	"	16	—	16	—	—	—	—	—	—	—
Vieira Souto.....	Avenida	42	—	42	2	—	—	—	—	—	—
Vigia (do) (1).....	Praça	—	—	—	—	—	—	—	—	—	—
Villa Rica (da).....	Ladeira	6	1	7	—	—	—	—	—	—	—
Vinte de Novembro.....	Rua	92	—	92	8	—	—	—	—	—	—
Vinte e Oito de Agosto.....	"	87	—	87	4	—	—	—	1	—	—
Vinte e Seis de Janeiro (2).....	Praça	—	—	—	—	—	—	—	—	—	—
Xavier da Silveira.....	Rua	37	1	38	—	—	—	—	—	—	—
TOTAL.....	—	2751	41	2.792	170	—	—	9	6	—	1

(1) Não tem predios — (2) Não tem numeração propria.

**ESTATISTICA DOMICILIARIA**

STATISTIQUE DOMICILIAIRE

(CONCLUSÃO — FIN)

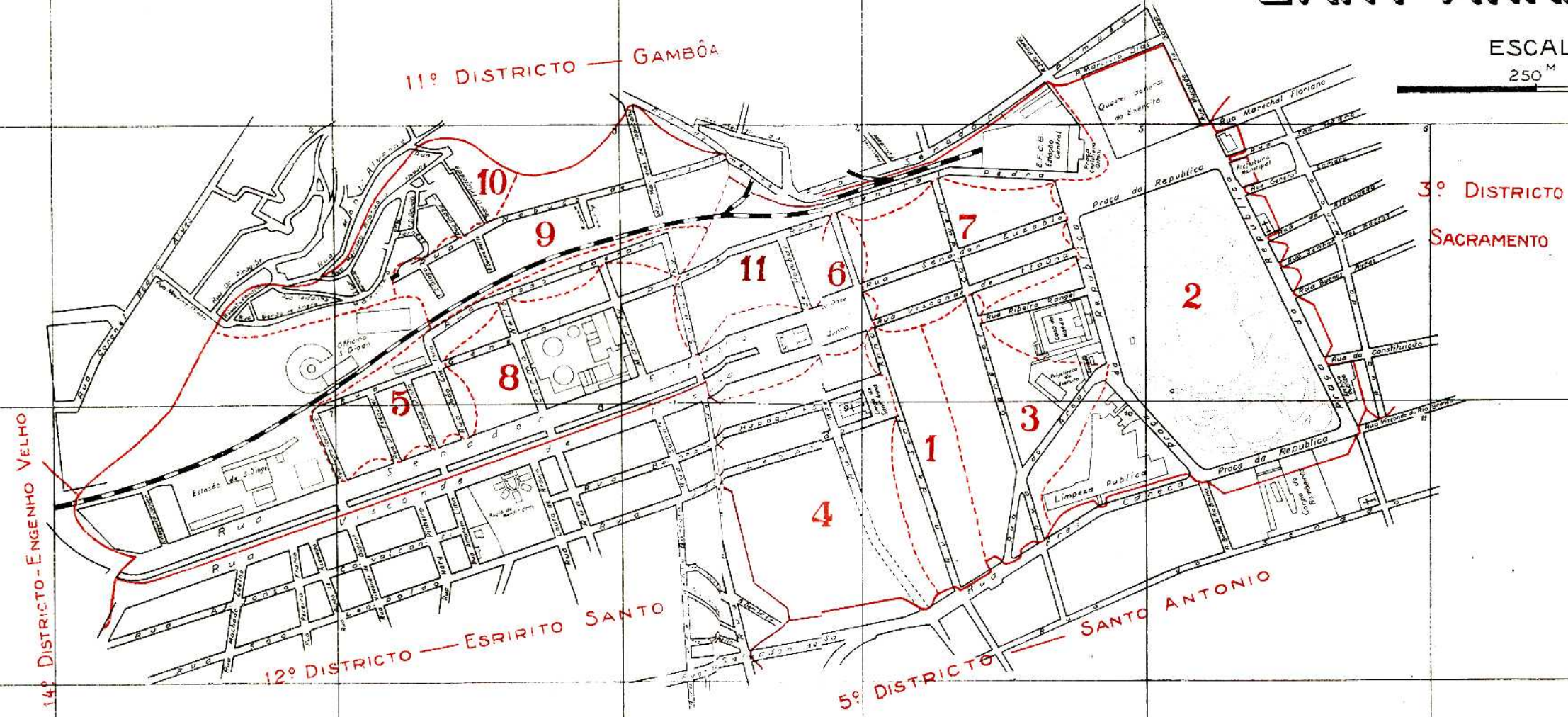
NATUREZA DOS DOMICILIOS  
ESPÈCE DES LOGEMENTS

Fabricas ou officinas	Fazendas e outros esta- belecimentos agri- colas	Hospitales	Hotéis	Casas de negocio	Pensões ou casas de comodos	Quarteis	Repartições			Residencia	Templos	Diversas es- pecies
							Administrations					
							fédæraes	estaduaes	municipaes			
Fa- briques ou ateliers	Fermes et autres é- tablisse- ments agricoles	Hô- pitaux	Hôtels	Maisons de com- merce	Pensions ou maisons garnies	Casernes	fédæraes	estaduaes	municipaes	Re- sidence	Temples	Divers
—	—	—	—	—	—	—	—	—	—	—	—	—
—	—	—	—	—	—	—	—	—	—	12	—	—
—	—	—	—	—	—	—	—	—	—	48	—	—
—	—	—	—	—	1	—	—	—	—	33	—	—
—	—	—	—	—	—	—	—	—	—	38	—	—
—	—	—	—	—	—	—	—	—	—	5	—	—
—	—	—	—	—	—	—	—	—	—	—	—	—
—	—	—	—	—	—	—	—	—	—	1	—	—
1	—	—	—	12	12	—	—	—	—	87	—	1
—	—	—	—	2	—	—	—	—	—	73	—	—
—	—	—	—	—	—	—	—	—	—	—	—	—
—	—	—	—	—	—	—	—	—	—	32	—	—
—	—	—	—	—	—	—	—	—	—	—	—	—
—	—	—	—	—	2	—	—	—	—	61	—	—
—	—	—	—	2	—	—	—	—	—	14	—	—
—	—	—	—	—	—	—	—	—	—	—	—	—
—	—	—	—	—	—	—	—	—	—	9	—	—
—	—	—	—	—	—	—	—	—	—	—	—	—
—	—	—	—	—	—	—	—	—	—	—	—	—
—	—	—	—	—	4	—	—	—	—	95	—	—
—	—	—	—	13	—	—	—	—	—	26	—	—
—	—	—	—	—	—	—	—	—	—	2	—	—
—	—	—	—	—	1	—	—	—	1	88	—	—
—	—	—	—	—	—	—	—	—	—	16	—	—
1	—	—	—	—	—	—	—	—	—	43	—	1
—	—	—	—	—	—	—	—	—	—	—	—	—
—	—	1	—	—	—	—	—	—	—	6	—	—
—	—	—	—	7	—	—	1	—	—	94	—	—
—	—	—	—	3	—	—	—	—	—	89	—	—
—	—	—	—	—	—	—	—	—	—	—	—	—
—	—	—	—	—	—	1	—	—	—	38	—	—
2	—	1	3	143	30	3	3	—	2	2.815	3	5

MINISTERIO DA AGRICULTURA, INDUSTRIA E COMMERCIO  
DIRECTORIA GERAL DE ESTATISTICA  
10º DISTRICTO

# SANT'ANNA

ESCALA  
250<sup>M</sup> 500<sup>M</sup>



**LEGENDA**  
— Limite da Comissão Censitaria  
- - - Limite dos trechos censitarios.  
- · - · Divisão Municipal (Alterada por necessidade do serviço).

Visto - J. M. de Araripe Macedo.  
Cartographo



# DISTRICTO DE SANT'ANNA

## DISTRICTO DE SANT'ANNA

DISTRICT DE SANT'ANNA

LOGRADOUROS PUBLICOS VOIRIES		NUMERO DE PREDIOS NOMBRE DE MAISONS							TOTAL TOTAL
Denominação Dénomination	Especie Espèce	Terreos Au-rez de chaussée	Asso- bradados Au dessus de chaussée	De De					
				2	3	4	5	+ de 5	
PAVIMENTOS Étages									
Areal (do).....	Rua	25	22	21	1	—	—	—	69
Barão de Angra.....	»	4	8	10	—	—	—	—	22
Benedicto Hyppolito.....	»	81	3	26	4	—	—	—	114
Carmo Netto.....	»	66	—	2	—	—	—	—	68
Carneiro Leão.....	Travessa	5	—	1	—	—	—	—	6
Christiano Ottoni.....	Praça	—	—	—	1	—	—	—	1
Commandante Maurity.....	Rua	45	—	3	—	—	—	—	48
Conselheiro Leonardo.....	»	9	13	4	—	—	—	—	26
Coronel Pedro Alves.....	»	7	8	14	1	—	—	—	30
Dona Felicidade.....	Travessa	10	2	8	—	—	—	—	20
Doutor Ezequiel.....	Rua	49	3	—	—	—	—	—	52
Farnese.....	»	15	5	16	1	—	—	—	37
General Caldwell.....	»	149	4	61	5	—	—	—	219
General Pedra.....	»	442	13	60	2	—	—	—	517
Guapy.....	»	21	1	4	—	—	—	—	26
oão Caetano.....	»	81	42	12	—	—	—	—	135
Luiz Pinto.....	»	34	9	3	—	—	—	—	46
Marianno Procopio.....	»	15	4	9	—	—	—	—	28
Marquez de Pombal.....	»	64	1	8	—	—	—	—	73
Marquez de Sapucahy.....	»	152	1	16	2	—	—	—	171
Mesquita Junior.....	»	33	—	8	—	—	—	—	41
Nabuco de Freitas.....	»	173	2	9	—	—	—	—	184
Onze de Junho.....	Praça	—	—	1	—	—	—	—	1
Pedro Rodrigues.....	Rua	12	4	3	—	—	—	—	19
Republica (da) (1).....	Praça	17	—	58	31	—	—	—	106
Ribeiro Rangel.....	Rua	5	—	1	—	—	—	—	6
Saldanha Marinho.....	»	38	7	13	1	—	—	—	59
Sant'Anna (de) (2).....	Largo	—	—	—	—	—	—	—	—
Sant'Anna.....	Rua	294	5	52	2	—	—	—	353
São Diogo (de).....	Travessa	16	—	1	—	—	—	—	17
São Leopoldo.....	Rua	133	—	22	1	—	—	—	156
Senador Euzebio.....	»	195	3	128	29	—	—	—	355
Silva Bayão.....	Travessa	6	3	10	—	—	—	—	19
Visconde de Itafina.....	Rua	125	1	135	16	—	—	—	277
TOTAL.....	—	2.321	164	719	97	—	—	—	3.301

(1) Estão incluídos os prédios do Jardim — (2) Não tem numeração propria.

**ESTATISTICA PREDIAL**

STATISTIQUE PRÉDIALE

CONDIÇÃO DOS PREDIOS CONDITION DES MAISONS						PROPRIEDADE DOS PREDIOS PROPRIÉTÉ DES MAISONS				
Habitaveis Habitable			Em En		TOTAL TOTAL	Particular Particulière	Publica Publique			TOTAL TOTAL
Occupados Occupés	Desocupados Vacantes	Total Total	construção ou reconstrução ou re- construction	ruínas ruines			federal fédérale	estadual des États	municipal mu- nicipale	
68	1	69	—	1	70	67	2	—	1	70
22	—	22	—	1	23	23	—	—	—	23
114	—	114	—	—	114	114	—	—	—	114
66	2	68	—	1	69	67	2	—	—	69
6	—	6	—	—	6	6	—	—	—	6
1	—	1	—	—	1	1	—	—	—	1
48	—	48	—	—	48	48	—	—	—	48
25	1	26	—	—	26	26	—	—	—	26
30	—	30	—	—	30	30	—	—	—	30
20	—	20	—	—	20	20	—	—	—	20
52	—	52	1	—	53	53	—	—	—	53
37	—	37	—	—	37	36	—	—	1	37
217	2	219	—	4	223	222	1	—	—	223
513	4	517	—	1	518	509	9	—	—	518
26	—	26	—	1	27	27	—	—	—	27
135	—	135	1	—	136	136	—	—	—	136
44	2	46	3	—	49	49	—	—	—	49
28	—	28	—	—	28	28	—	—	—	28
73	—	73	1	3	77	76	1	—	—	77
170	1	171	—	—	171	165	6	—	—	171
40	1	41	—	1	42	42	—	—	—	42
184	—	184	—	—	184	173	11	—	—	184
1	—	1	—	—	1	—	—	—	1	1
19	—	19	—	—	19	18	1	—	—	19
105	1	106	—	—	106	84	15	—	7	106
5	1	6	—	—	6	6	—	—	—	6
59	—	59	—	1	60	60	—	—	—	60
—	—	—	—	—	—	—	—	—	—	—
352	1	353	2	4	359	358	1	—	—	359
17	—	17	—	1	18	16	2	—	—	18
156	—	156	—	—	156	156	—	—	—	156
349	6	355	3	3	361	354	7	—	—	361
19	—	19	—	—	19	19	—	—	—	19
276	1	277	1	2	280	280	—	—	—	280
3.277	24	3.301	12	24	3.337	3.269	58	—	10	3.337

## DISTRICTO DE SANT'ANNA

DISTRICT DE SANT'ANNA

LOGRADOUROS PUBLICOS VOIRIES		APPLICAÇÃO DOS PREDIOS APPLICATION DES MAISONS									
Denominação Dénomination	Especie Espèce	Domiciliaria Domiciliaire			Outras applica- ções Autres appli- cations	Asylos Asiles	Cadeias Prisons	Depositos Dépôts	Escolas Écoles	Escritorio Bureau	Estações Stations
		Particular Parti- culière	Collectiva En com- mun	Total Total							
Areal (do).....	Rua	47	14	61	25	—	—	7	1	2	—
Barão de Angra.....	»	28	2	30	—	—	—	—	—	—	—
Benedicto Hyppolito.....	»	131	6	137	20	—	—	—	—	—	—
Carmo Netto.....	»	66	—	66	5	—	—	1	—	—	—
Carneiro Leão.....	Travessa	7	—	7	—	—	—	—	—	—	—
Christiano Ottoni.....	Praça	—	—	—	2	—	—	—	—	—	1
Commandante Maurity.....	Rua	45	1	46	3	—	—	1	—	—	—
Conselheiro Leonardo.....	»	29	—	29	—	—	—	—	—	—	—
Coronel Pedro Alves.....	»	29	4	33	11	—	—	1	1	—	—
Dona Felicidade.....	Travessa	25	—	25	—	—	—	—	—	—	—
Doutor Ezequiel.....	Rua	51	—	51	1	—	—	1	—	—	—
Farneze.....	»	43	1	44	1	—	—	—	1	—	—
General Caldwell.....	»	224	17	241	32	—	—	3	1	—	—
General Pedra.....	»	541	15	556	126	—	—	9	—	2	—
Guapy.....	»	29	—	29	1	—	—	—	—	—	—
João Caetano.....	»	132	3	135	16	—	—	4	1	—	—
Luiz Pinto.....	»	44	—	44	1	—	—	—	1	—	—
Marianno Procopio.....	»	32	1	33	—	—	—	—	—	—	—
Marquez de Pombal.....	»	75	—	75	10	—	—	—	—	—	—
Marquez de Sapucahy.....	»	167	7	174	29	—	—	3	—	—	—
Mesquita Junior.....	»	39	2	41	1	—	—	—	—	—	—
Nabuco de Freitas.....	»	190	1	191	7	—	—	—	—	—	—
Onze de Junho.....	Praça	1	—	1	1	—	—	—	1	—	—
Pedro Rodrigues.....	Rua	18	—	18	7	—	—	—	—	1	—
Republica (da) (1).....	Praça	77	31	108	92	—	—	6	3	1	—
Ribeiro Rangel.....	Rua	7	—	7	1	—	—	1	—	—	—
Saldanha Mariúbo.....	»	63	4	67	4	—	—	—	—	—	—
Sant'Anna (de) (2).....	Largo	—	—	—	—	—	—	—	—	—	—
Sant'Anna.....	Rua	357	12	369	85	—	—	4	—	1	—
São Diogo (de).....	Travessa	18	—	18	2	—	—	—	—	—	—
São Leopoldo.....	Rua	179	4	183	28	—	—	4	1	—	—
Senador Euzebio.....	»	375	24	399	227	—	—	14	1	5	—
Silva Bayão.....	Travessa	24	1	25	—	—	—	—	—	—	—
Visconde de Itaúna.....	Rua	323	8	331	125	—	—	3	—	—	—
TOTAL.....	—	3.416	158	3.574	863	—	—	62	12	12	1

(1) Estão incluídos os predios do Jardim — (2) Não tem numeração propria.

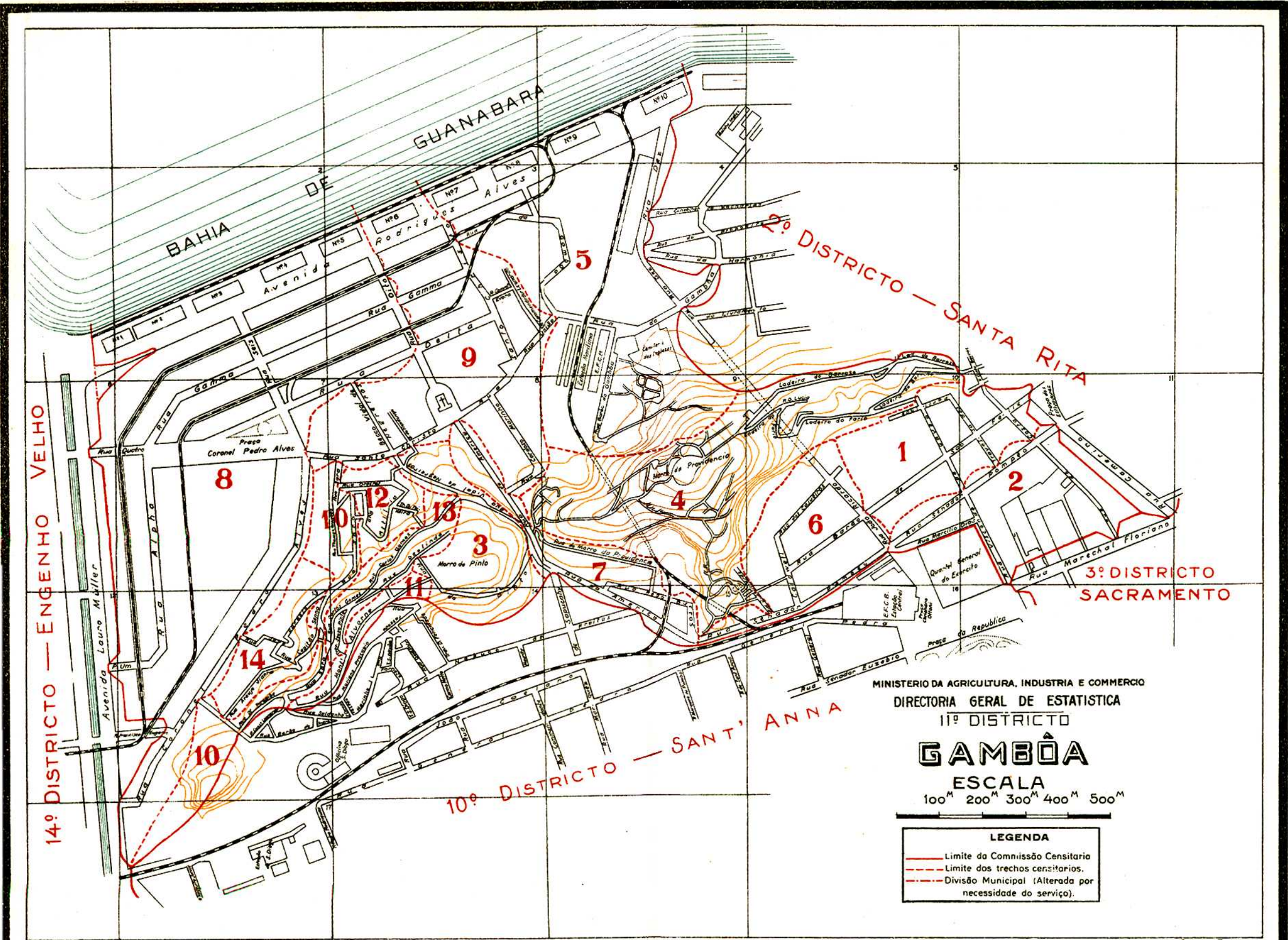
**ESTATISTICA DOMICILIARIA**

STATISTIQUE DOMICILIAIRE

NATUREZA DOS DOMICILIOS

ESPÈCE DES LOGEMENTS

Fabricas ou officinas	Fazendas e outros esta- belecimen- tos agri- colas	Hospitais	Hotéis	Casas de negocio	Pensões ou casas de commodos	Quarteis	Repartições			Residencia	Templos	Diversas es- pecies			
							Administrations						Re- sidence	Temples	Divers
							federacs fédérales	estaduaes des États	municipaes mu- nicipales						
5	—	—	—	8	13	1	1	—	—	48	—	1			
—	—	—	—	—	2	—	—	—	—	28	—	—			
4	—	—	—	16	6	—	—	—	—	131	—	—			
—	—	—	—	4	—	—	—	—	—	68	—	—			
—	—	—	—	—	—	—	—	—	—	7	—	—			
—	—	—	—	1	—	—	—	—	—	—	—	—			
—	—	—	—	2	1	—	—	—	—	45	—	—			
—	—	—	—	—	—	—	—	—	—	30	—	—			
1	—	—	—	8	4	—	—	—	—	29	—	—			
—	—	—	—	—	—	—	—	—	—	25	—	—			
—	—	—	—	—	—	—	—	—	—	51	—	—			
—	—	—	—	—	1	—	—	—	—	43	—	—			
11	—	—	—	16	17	—	—	—	—	226	—	1			
12	—	—	—	102	15	—	1	—	—	545	—	—			
—	—	—	—	1	—	—	—	—	—	29	—	—			
5	—	—	—	5	3	—	—	—	—	132	—	1			
—	—	—	—	—	—	—	—	—	—	46	—	—			
—	—	—	—	—	1	—	—	—	—	32	—	—			
—	—	—	—	10	—	—	—	—	—	75	—	—			
5	—	—	—	21	7	—	—	—	—	168	—	—			
—	—	—	—	1	2	—	—	—	—	40	—	—			
—	—	—	—	7	1	—	—	—	—	190	—	—			
—	—	—	—	—	—	—	—	—	—	1	—	—			
—	—	—	—	6	—	—	—	—	—	18	—	—			
10	—	—	4	61	25	2	7	—	3	78	1	—			
—	—	—	—	—	—	—	—	—	—	8	—	—			
—	—	—	—	3	4	—	1	—	—	63	—	—			
—	—	—	—	—	—	—	—	—	—	—	—	—			
22	—	—	—	54	12	—	1	—	—	358	2	1			
—	—	—	—	2	—	—	—	—	—	18	—	—			
4	—	—	—	19	4	—	—	—	—	179	—	—			
24	—	—	2	178	22	—	2	—	—	381	—	3			
—	—	—	—	—	1	—	—	—	—	24	—	—			
24	—	—	—	95	8	—	1	—	—	324	1	1			
127	—	—	6	620	149	3	14	—	3	3.440	4	8			



MINISTERIO DA AGRICULTURA, INDUSTRIA E COMMERCIO  
 DIRECTORIA GERAL DE ESTATISTICA  
 11º DISTRICTO

# GAMBÔA

ESCALA  
 100<sup>M</sup> 200<sup>M</sup> 300<sup>M</sup> 400<sup>M</sup> 500<sup>M</sup>

LEGENDA	
	Limite da Commissão Censitaria
	Limite dos trechos censitarios.
	Divisão Municipal (Alterada por necessidade do serviço).

DISTRICTO DA GAMBÔA

## DISTRICTO DA GAMBÔA

DISTRICT DE GAMBÔA

LOGRADOUROS PUBLICOS VOIRIES		NUMERO DE PREDIOS NOMBRE DE MAISONS							TOTAL TOTAL
Denominação Dénomination	Especie Espèce	Terreos Au-rez de chaussée	Asso- bradados Au dessus de chaussée	De De					
				2	3	4	5	+ de 5	
PAVIMENTOS Étages									
Alpha (1).....	Rua	—	—	—	—	—	—	—	—
America (da).....	"	151	—	48	11	1	—	—	211
Araujo Vianna.....	"	10	—	3	—	—	—	—	13
Attilia.....	"	26	3	1	—	—	—	—	30
Attilia.....	Travessa	6	2	2	—	—	—	—	10
Barão da Gambôa.....	Rua	24	—	—	—	—	—	—	24
Barão de S. Felix.....	"	224	5	86	11	—	—	—	326
Barroso (do).....	Ladeira	141	20	15	—	—	—	—	176
Barroso (do).....	Travessa	12	2	—	—	—	—	—	14
Bôa Vista.....	"	1	1	1	—	—	—	—	3
Brito Teixeira.....	Rua	2	—	3	—	—	—	—	5
Cajueiros (dos).....	"	173	—	3	—	—	—	—	176
Capitão Senna.....	"	38	—	6	—	—	—	—	44
Capitão Senna.....	Travessa	3	—	—	—	—	—	—	3
Cardoso Marinho.....	Rua	128	—	4	—	—	—	—	132
Carlos Gomes.....	"	61	1	—	—	—	—	—	62
Commendador Evora.....	"	1	—	—	—	—	—	—	1
Commendador Leonardo.....	"	51	—	—	—	—	—	—	51
Coronel Pedro Alves.....	Praça	3	—	1	—	—	—	—	4
Coronel Pedro Alves.....	Rua	197	5	31	—	—	—	—	233
Costa (do).....	"	38	16	28	4	—	—	—	86
Delta.....	"	1	—	—	—	—	—	—	1
Deolinda.....	"	10	5	1	—	—	—	—	16
Dez.....	"	4	—	—	—	—	—	—	4
Dona Felicidade.....	Travessa	8	—	—	—	—	—	—	8
D. Lucia.....	Rua	1	4	2	—	—	—	—	7
Doutor Piragibe.....	"	9	6	—	—	—	—	—	15
Faria (do).....	Ladeira	114	25	10	—	—	—	—	149
Francisco Eugenio (2).....	Praça	—	—	—	—	—	—	—	—
Gambôa (da).....	Rua	82	1	16	1	—	—	—	100
Gamma.....	"	10	—	—	—	—	—	—	10
General Caldwell.....	"	58	—	4	1	—	—	—	63
João Cardoso.....	"	46	—	9	—	—	—	—	55
João Ricardo.....	"	25	—	10	1	—	—	—	36

(1) Não tem predios — (2) Não tem numeração propria.



**ESTATISTICA PREDIAL**

STATISTIQUE PRÉDIALE

CONDIÇÃO DOS PREDIOS CONDITION DES MAISONS						PROPRIÉDADE DOS PREDIOS PROPRIÉTÉ DES MAISONS				
Habitaveis Habitable			Em En		TOTAL TOTAL	Particular Particulière	Publica Publique			TOTAL TOTAL
Occupados occupées	Desoccupados Vacantes	Total Total	construção ou reconstrução ou re- construction	ruínas ruines			federal fédérale	estadual des États	municipal mu- nicipale	
—	—	—	—	—	—	—	—	—	—	—
207	4	211	1	4	216	216	—	—	—	216
13	—	15	—	—	13	13	—	—	—	13
30	—	30	2	2	34	34	—	—	—	34
10	—	10	—	—	10	10	—	—	—	10
23	1	24	—	—	24	24	—	—	—	24
325	1	326	2	—	328	328	—	—	—	328
176	—	176	1	—	177	177	—	—	—	177
14	—	14	—	—	14	14	—	—	—	14
3	—	3	—	—	3	3	—	—	—	3
5	—	5	—	—	5	5	—	—	—	5
176	—	176	—	—	176	176	—	—	—	176
44	—	44	—	—	44	44	—	—	—	44
3	—	3	—	—	3	3	—	—	—	3
132	—	132	—	—	132	132	—	—	—	132
60	2	62	—	—	62	62	—	—	—	62
1	—	1	—	—	1	1	—	—	—	1
51	—	51	1	—	52	52	—	—	—	52
4	—	4	—	—	4	4	—	—	—	4
208	25	233	4	—	237	236	—	—	1	237
82	4	86	1	—	87	87	—	—	—	87
1	—	1	—	—	1	1	—	—	—	1
16	—	16	—	—	16	16	—	—	—	16
4	—	4	—	—	4	3	1	—	—	4
8	—	8	—	—	8	8	—	—	—	8
7	—	7	—	—	7	7	—	—	—	7
15	—	15	—	—	15	15	—	—	—	15
146	3	149	—	1	150	150	—	—	—	150
—	—	—	—	—	—	—	—	—	—	—
97	3	100	1	4	105	105	—	—	—	105
8	2	10	—	—	10	10	—	—	—	10
62	1	63	—	2	65	65	—	—	—	65
55	—	55	—	—	55	55	—	—	—	55
35	1	36	—	—	36	36	—	—	—	36

## DISTRICTO DA GAMBÔA

DISTRICT DE GAMBÔA

(CONCLUSÃO — FIN)

LOGRADOUROS PUBLICOS VOIRIES		NUMERO DE PREDIOS NOMBRE DE MAISONS							TOTAL TOTAL
Denominação Dénomination	Especie Espèce	Terros Au-rez de chaussée	Asso- brados Au dessus de chaussée	De De					
				2	3	4	5	+ de 5	
PAVIMENTOS Étages									
Marcilio Dias.....	Rua	6	8	3	—	—	—	—	17
Mendonça (do).....	Becco	2	—	—	—	—	—	—	2
Mendonça (do).....	Ladeira	7	—	1	—	—	—	—	8
Mont'Alverne.....	Rua	68	9	3	—	—	—	—	80
Moreira Pinto.....	»	23	2	—	—	—	—	—	25
Morro da Providencia (do).....	»	78	—	4	1	—	—	—	83
Oito.....	»	1	—	—	—	—	—	—	1
Orestes.....	»	45	4	4	—	—	—	—	53
Partilhas (das).....	Travessa	59	9	28	4	—	—	—	100
Pinto (do).....	Morro	6	—	—	—	—	—	—	6
Pinto (do).....	Rua	76	—	5	—	—	—	—	81
Providencia (da) (1).....	Largo	—	—	—	—	—	—	—	—
Providencia (da).....	Morro	773	5	2	—	—	—	—	780
Quatro.....	Rua	2	—	—	—	—	—	—	2
Rego Barros.....	»	85	—	4	—	—	—	—	89
Rodrigues Alves.....	Avenida	2	—	18	1	—	—	—	21
Santo Christo.....	Rua	125	27	29	2	—	—	—	183
Santo Christo (2).....	Praça	—	—	—	—	—	—	—	—
Sara.....	Rua	57	4	12	3	—	—	—	76
Sara (2).....	Travessa	—	—	—	—	—	—	—	—
Seis.....	Rua	2	—	4	—	—	—	—	6
Senador Pompeu.....	»	56	44	79	8	—	—	—	187
Souza Pinto.....	Travessa	12	2	2	—	—	—	—	16
Thomaz Gonzaga.....	Rua	16	—	—	—	—	—	—	16
Um.....	»	1	—	—	—	—	—	—	1
União (da).....	»	23	—	2	—	—	—	—	25
Vidal de Negreiros (2).....	Becco	—	—	—	—	—	—	—	—
Vidal de Negreiros.....	Rua	55	—	1	—	—	—	—	56
Visconde da Gavea.....	»	36	21	16	1	—	—	—	74
TOTAL.....	—	3.274	231	501	49	1	—	—	4.056

(1) Não tem numeração propria — (2) Não tem predios.

**ESTATISTICA PREDIAL**

STATISTIQUE PRÉDIALE

(CONCLUSÃO - FIN)

CONDIÇÃO DOS PREDIOS CONDITION DES MAISONS						PROPRIEDADE DOS PREDIOS PROPRIÉTÉ DES MAISONS				
Habitaveis Habitable			Em En		TOTAL	Particular Particulière	Publica Publique			TOTAL
Occupados Occupés	Desocupados Vacantes	Total	construção ou reconstrução ou re- construction	ruínas ruines			federal fédérale	estadual des États	municipal municipale	
15	2	17	—	—	17	17	—	—	—	17
2	—	2	—	—	2	2	—	—	—	2
8	—	8	—	—	8	8	—	—	—	8
79	1	80	—	—	80	78	2	—	—	80
25	—	25	—	—	25	25	—	—	—	25
82	1	83	—	—	83	83	—	—	—	83
1	—	1	—	—	1	—	1	—	—	1
53	—	53	—	—	53	53	—	—	—	53
97	3	100	—	2	102	102	—	—	—	102
6	—	6	—	—	6	6	—	—	—	6
81	—	81	—	—	81	81	—	—	—	81
—	—	—	—	—	—	—	—	—	—	—
780	—	780	—	—	780	780	—	—	—	780
2	—	2	—	—	2	2	—	—	—	2
85	4	89	—	2	91	91	—	—	—	91
18	3	21	—	—	21	17	4	—	—	21
166	17	183	1	—	184	183	—	—	1	184
—	—	—	—	—	—	—	—	—	—	—
73	3	76	—	—	76	76	—	—	—	76
—	—	—	—	—	—	—	—	—	—	—
5	1	6	—	—	6	6	—	—	—	6
170	17	187	2	1	190	190	—	—	—	190
15	1	16	—	—	16	16	—	—	—	16
15	1	16	—	—	16	16	—	—	—	16
1	—	1	—	—	1	1	—	—	—	1
25	—	25	1	—	26	26	—	—	—	26
—	—	—	—	—	—	—	—	—	—	—
56	—	56	—	—	56	56	—	—	—	56
73	1	74	—	—	74	74	—	—	—	74
3.954	102	4.056	17	18	4.091	4.081	8	—	2	4.091

## DISTRICTO DA GAMBÔA

DISTRICT DE GAMBÔA

LOGRADOUROS PUBLICOS VOIRIES		APPLICAÇÃO DOS PREDIOS APPLICATION DES MAISONS									
Denominação Dénomination	Especie Espèce	Domiciliaria Domiciliaire			Outras applica- ções Autres appli- cations	Asylos Asiles	Cadeias Prisons	Depositos Dépôts	Escolas Écoles	Escrite- rios Bu- reaux	Estações Sta- tions
		Particular Par- ti- culière	Collectiva En com- mun	Total							
Alpha (1).....	Rua	—	—	—	—	—	—	—	—	—	—
America (da).....	»	249	10	259	37	—	—	—	1	—	—
Araujo Vianna.....	»	13	2	15	—	—	—	—	—	—	—
Atília.....	»	29	1	30	—	—	—	—	—	—	—
Atília.....	Travessa	11	—	11	—	—	—	—	—	—	—
Barão da Gambôa.....	Rua	29	—	29	—	—	—	—	—	—	—
Barão de S. Felix.....	»	306	46	352	96	—	—	5	—	2	—
Barroso (do).....	Ladeira	207	1	208	4	—	—	—	—	—	—
Barroso (do).....	Travessa	17	—	17	—	—	—	—	—	—	—
Bôa Vista.....	»	3	—	3	—	—	—	—	—	—	—
Brito Teixeira.....	Rua	8	—	8	—	—	—	—	—	—	—
Cajueiros (dos).....	»	207	—	207	6	—	—	1	—	—	—
Capitão Senna.....	»	51	1	52	—	—	—	—	—	—	—
Capitão Senna.....	Travessa	2	1	3	—	—	—	—	—	—	—
Cardoso Marinho.....	Rua	128	—	128	6	—	—	2	—	1	—
Carlos Gomes.....	»	65	—	65	—	—	—	—	—	—	—
Commendador Evora.....	»	1	—	1	—	—	—	—	—	—	—
Commendador Leonardo.....	»	50	1	51	—	—	—	—	—	—	—
Coronel Pedro Alves.....	Praça	3	—	3	2	—	—	—	—	—	—
Coronel Pedro Alves.....	Rua	200	16	216	27	—	—	7	—	—	—
Costa (do).....	»	86	10	96	20	—	—	1	—	—	—
Delta.....	»	1	—	1	—	—	—	—	—	—	—
Deolinda.....	»	18	—	18	2	—	—	—	—	—	—
Dez.....	»	4	—	4	4	—	—	2	—	—	—
Doua Felicidade.....	Travessa	24	—	24	1	—	—	—	—	—	—
D. Lucia.....	Rua	10	—	10	—	—	—	—	—	—	—
Doutor Piragibe.....	»	28	—	28	—	—	—	—	—	—	—
Faria (do).....	Ladeira	155	4	159	6	—	—	—	1	—	—
Francisco Eugenio (2).....	Praça	—	—	—	—	—	—	—	—	—	—
Gambôa (da).....	Rua	86	17	103	34	—	—	7	—	—	—
Gamma.....	»	7	—	7	6	—	—	4	—	—	—
General Caldwell.....	»	74	1	75	2	—	—	—	1	—	—
João Cardoso.....	»	64	1	65	1	—	—	—	—	—	—
João Ricardo.....	»	26	3	29	35	—	—	—	—	1	—

(1) Não tem predios - (2) Não tem numeração propria.

ESTATISTICA DOMICILIARIA

STATISTIQUE DOMICILIAIRE

NATUREZA DOS DOMICILIOS  
ESPÈCE DES LOGEMENTS

Fabricas ou officinas	Fazendas e outros esta- belecimen- tos agri- colas	Hospitais	Hotéis	Casas de negocio	Pensões ou casas de commodos	Quarteis	Repartições Administrações			Residencia Re- sidence	Templos	Diversas es- pecies Divers
							federaes fédérales	estaduaes des États	municipaes mu- nicipales			
—	—	—	—	—	—	—	—	—	—	—	—	—
3	—	—	—	32	10	—	—	—	—	253	—	1
—	—	—	—	—	2	—	—	—	—	13	—	—
—	—	—	—	—	1	—	—	—	—	29	—	—
—	—	—	—	—	—	—	—	—	—	11	—	—
—	—	—	—	—	—	—	—	—	—	30	—	—
25	—	—	1	60	45	—	1	—	1	307	—	2
—	—	—	—	3	1	—	—	—	—	207	1	—
—	—	—	—	—	—	—	—	—	—	17	—	—
—	—	—	—	—	—	—	—	—	—	3	—	—
—	—	—	—	—	—	—	—	—	—	8	—	—
—	—	—	—	5	—	—	—	—	—	207	—	—
—	—	—	—	—	1	—	—	—	—	51	—	—
—	—	—	—	—	1	—	—	—	—	2	—	—
2	—	—	—	—	—	—	—	—	—	128	1	—
—	—	—	—	—	—	—	—	—	—	67	—	—
—	—	—	—	—	—	—	—	—	—	1	—	—
—	—	—	—	—	1	—	—	—	—	50	—	—
—	—	—	—	1	—	—	—	—	—	3	—	1
5	—	—	—	15	16	—	—	—	—	225	—	—
8	—	—	—	11	10	—	—	—	—	90	—	—
—	—	—	—	—	—	—	—	—	—	1	—	—
—	—	—	—	2	—	—	—	—	—	18	—	—
—	—	—	—	2	—	—	—	—	—	4	—	—
—	—	—	—	1	—	—	—	—	—	24	—	—
—	—	—	—	—	—	—	—	—	—	10	—	—
—	—	—	—	—	—	—	—	—	—	28	—	—
1	—	—	—	4	4	—	—	—	—	158	—	—
—	—	—	—	—	—	—	—	—	—	—	—	—
5	—	1	—	22	16	—	—	—	—	89	—	—
—	—	—	—	2	—	—	—	—	—	9	—	—
—	—	—	—	1	1	—	—	—	—	75	—	—
—	—	—	—	1	1	—	—	—	—	64	—	—
—	—	—	1	34	2	—	—	—	—	27	—	1

## DISTRICTO DA GAMBÔA

DISTRICT DE GAMBÔA

(CONCLUSÃO - FIN)

LOGRADOUROS PUBLICOS VOIRIES		APPLICAÇÃO DOS PREDIOS APPLICATION DES MAISONS									
Denominação Dénomination	Especie Espèce	Domiciliaria Domiciliaire			Outras applica- ções Autres appli- cations	Asylos Asiles	Cadeias Prisons	Depositos Dépôts	Escolas Écoles	Escritorio Bu- reaux	Estações Sta- tions
		Particular Par- ti- culière	Collectiva En com- mun	Total Total							
Marcilio Dias.....	Rua	15	—	15	1	—	—	—	—	—	—
Mendonça (do).....	Becco	—	—	—	2	—	—	—	—	1	—
Mendonça (do).....	Ladeira	9	—	9	—	—	—	—	—	—	—
Mont'Alverne.....	Rua	95	1	96	4	—	—	1	—	—	—
Moreira Pinto.....	"	34	—	34	—	—	—	—	—	—	—
Morro da Providencia (do).....	"	87	—	87	—	—	—	—	—	—	—
Oito.....	"	1	—	1	1	—	—	—	—	—	—
Orestes.....	"	56	—	56	2	—	—	1	—	—	—
Partilhas (das).....	Travessa	97	12	109	19	—	—	4	—	—	—
Pinto (do).....	Morro	4	1	5	1	—	—	—	—	—	—
Pinto (do).....	Rua	85	—	85	1	—	—	—	—	—	—
Providencia (da) (1).....	Largo	—	—	—	—	—	—	—	—	—	—
Providencia (da).....	Morro	835	1	839	6	—	—	—	—	—	—
Quatro.....	Rua	2	—	2	2	—	—	2	—	—	—
Rego Barros.....	"	89	—	89	—	—	—	—	—	—	—
Rodrigues Alves.....	Avenida	10	2	12	15	—	—	6	—	—	—
Santo Christo.....	Rua	168	6	174	45	—	—	—	1	—	—
Santo Christo (2).....	Praga	—	—	—	—	—	—	—	—	—	—
Sara.....	Rua	97	5	102	2	—	—	1	—	—	—
Sara (2).....	Travessa	—	—	—	—	—	—	—	—	—	—
Seis.....	Rua	4	1	5	4	—	—	—	—	—	—
Senador Pompeu.....	"	154	37	191	20	—	—	—	—	4	—
Souza Pinto.....	Travessa	17	—	17	1	—	—	—	—	—	—
Thomaz Gonzaga.....	Rua	18	—	18	—	—	—	—	—	—	—
Um.....	"	1	—	1	—	—	—	—	—	—	—
União (da).....	"	23	—	23	16	—	—	—	—	—	—
Vidal de Negreiros (2).....	Becco	—	—	—	—	—	—	—	—	—	—
Vidal de Negreiros.....	Rua	56	1	57	—	—	—	—	—	—	—
Visconde da Gavea.....	"	72	6	78	18	—	—	3	—	—	—
TOTAL .....	—	4.194	188	4.382	450	—	—	47	4	9	—

(1) Não tem numeração propria — (2) Não tem predios.

**ESTATISTICA DOMICILIARIA**

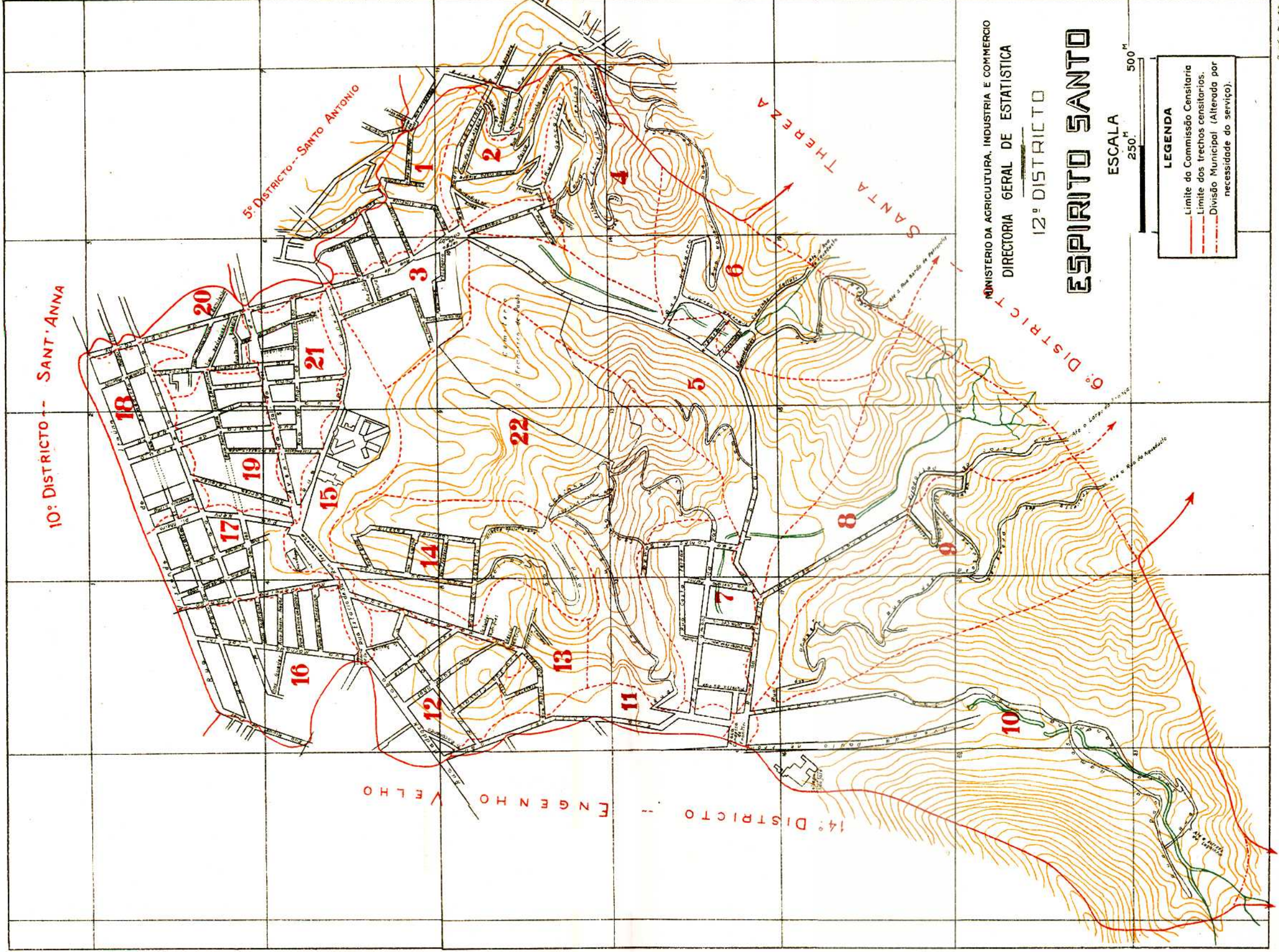
STATISTIQUE DOMICILIAIRE

(CONCLUSÃO -- FIN)

NATUREZA DOS DOMICILIOS

ESPÈCE DES LOGEMENTS

Fabricas ou officinas	Fazendas e outros esta- belecimen- tos agri- colas	Hospitales	Hotels	Casas de negocio	Pensões ou casas de commodos	Quarteis	Repartições Administrações			Residencia	Templos	Diversas especies				
							Casernes	federaes	estadozes				municipaes	Re- sidence	Temples	Divers
—	—	—	—	1	—	—	—	—	—	17	—	—				
1	—	—	—	—	—	—	—	—	—	—	—	—				
—	—	—	—	—	—	—	—	—	—	9	—	—				
—	—	—	—	2	1	—	—	—	—	96	1	—				
—	—	—	—	—	—	—	—	—	—	34	—	—				
—	—	—	—	—	—	—	—	—	—	88	—	—				
—	—	—	—	—	—	—	1	—	—	1	—	—				
—	—	—	—	1	—	—	—	—	—	56	—	—				
1	—	—	—	14	12	—	—	—	—	100	—	—				
—	—	—	—	1	1	—	—	—	—	4	—	—				
—	—	—	—	1	—	—	—	—	—	85	—	—				
—	—	—	—	—	—	—	—	—	—	—	—	—				
—	—	—	—	6	1	—	—	—	—	838	—	—				
—	—	—	—	—	—	—	—	—	—	2	—	—				
—	—	—	—	—	—	—	—	—	—	93	—	—				
—	—	—	—	8	1	1	—	—	—	13	—	1				
1	—	—	—	43	5	—	—	—	—	185	—	1				
—	—	—	—	—	—	—	—	—	—	—	—	—				
—	—	—	—	1	5	—	—	—	—	100	—	—				
—	—	—	—	—	—	—	—	—	—	—	—	—				
—	—	—	—	4	1	—	—	—	—	5	—	—				
1	—	—	—	14	37	—	—	—	—	171	—	1				
—	—	—	—	1	—	—	—	—	—	18	—	—				
—	—	—	—	—	—	—	—	—	—	19	—	—				
—	—	—	—	—	—	—	—	—	—	1	—	—				
—	—	—	—	16	—	—	—	—	—	23	—	—				
—	—	—	—	—	—	—	—	—	—	—	—	—				
—	—	—	—	—	1	—	—	—	—	56	—	—				
4	—	—	—	11	6	—	—	—	—	73	—	—				
57	—	1	2	320	183	1	2	—	1	4.296	3	8				



10: DISTRICTO -- SANT'ANNA

5: DISTRICTO -- SANTO ANTONIO

14: DISTRICTO -- ENGENHO VELHO

SANTA THERESA

MINISTERIO DA AGRICULTURA, INDUSTRIA E COMMERCIO  
 DIRECTORIA GERAL DE ESTATISTICA

12: DISTRICTO

# ESPIRITO SANTO

ESCALA  
 250 M  
 500 M

**LEGENDA**

- Limite da Comissão Censitaria
- - - Limite dos trechos censitarios.
- - - Divisão Municipal (Alterada por necessidade do serviço).



# DISTRICTO DO ESPIRITO SANTO

## DISTRICTO DO ESPIRITO SANTO

DISTRICT DE ESPIRITO SANTO

LOGRADOUROS PUBLICOS VOIRIES		NUMERO DE PREDIOS NOMBRE DE MAISONS							TOTAL TOTAL
Denominação Dénomination	Especie Espèce	Terreos Au-rez de chaussée	Asso- bradados Au dessus de chaussée	De De					
				2	3	4	5	+ de 5	
				PAVIMENTOS Étages					
Affonso Calvacante.....	Rua	57	42	3	—	—	—	—	102
Agra.....	»	26	12	1	—	—	—	—	39
Agra Filho.....	»	28	2	—	—	—	—	—	30
Amoroso Lima.....	»	2	—	1	—	—	—	—	3
Aristides Lobo.....	»	101	93	16	2	—	—	—	212
Barão de Petropolis.....	»	43	62	3	—	—	—	—	108
Barão de Petropolis.....	Travessa	5	8	1	—	—	—	—	14
Benedicto Hyppolito.....	Rua	115	10	10	—	—	—	—	135
Bom Jardim (1).....	Becco	—	—	—	—	—	—	—	—
Braz e Barros (2).....	Travessa	—	—	—	—	—	—	—	—
Campos da Paz.....	Rua	103	12	4	2	1	—	—	122
Carmo Netto.....	»	193	6	12	—	—	—	—	211
Carneiro.....	Travessa	22	16	1	—	—	—	—	39
Carolina Reidner.....	Rua	47	9	4	—	—	—	—	60
Catumby (de) (3).....	Largo	—	—	—	—	—	—	—	—
Catumby (de).....	Rua	107	5	30	—	—	—	—	142
Chichorro (do).....	»	118	22	3	2	—	—	—	145
Colina.....	»	23	16	24	—	—	—	—	63
Commandante Maurity.....	»	11	4	5	—	—	—	—	20
Concordia (da).....	»	8	19	2	—	—	—	—	29
Condessa de Frontin.....	Praça	—	1	3	—	—	—	—	4
Coqueiros (dos).....	Rua	114	19	17	1	—	—	—	151
Correia Vasques.....	»	42	8	—	—	—	—	—	50
Costa Ferraz.....	»	12	10	3	—	—	—	—	25
Cruz (do).....	Becco	4	2	—	—	—	—	—	6
Cunha (do).....	Rua	66	19	—	—	—	—	—	85
Dona Cecilia.....	»	21	—	10	—	—	—	—	31
Dona Eugenia.....	»	20	5	1	—	—	—	—	26
Dona Julia.....	»	108	1	2	1	—	—	—	112
Dona Minervina.....	»	47	20	—	—	—	—	—	67
Dona Rosa.....	»	4	—	—	—	—	—	—	4
Eleone de Almeida.....	»	4	10	—	1	—	—	—	15
Emilia Guimarães.....	»	55	3	1	—	—	—	—	59
Ermelinda.....	»	58	15	9	1	—	—	—	83
Estacio de Sá (3).....	Largo	—	—	—	—	—	—	—	—
Estacio de Sá.....	Rua	56	10	25	3	—	—	—	94

(1) Os predios foram incluídos na rua Marquez de Sapucahy — (2) Os predios foram incluídos na rua Itapirú — (3) Sem

**ESTATISTICA PREDIAL**

STATISTIQUE PRÉDIALE

CONDIÇÃO DOS PREDIOS CONDITION DES MAISONS						PROPRIÉDADE DOS PREDIOS PROPRIÉTÉ DES MAISONS				
Habitáveis Habitable			Em En		TOTAL TOTAL	Particular Particulière	Publica Publique			TOTAL TOTAL
Occupados Occupées	Desocupados Vacantes	Total	construção ou reconstrução construction ou re- construction	ruínas ruines			federal fédérale	estadual des États	municipal mu- nicipale	
100	2	102	3	1	106	106	—	—	—	106
37	2	39	—	—	39	39	—	—	—	39
30	—	30	—	1	31	31	—	—	—	31
3	—	3	—	—	3	3	—	—	—	3
211	1	212	2	—	214	213	—	—	1	214
106	2	108	—	—	108	108	—	—	—	108
14	—	14	—	—	14	14	—	—	—	14
135	—	135	—	—	135	135	—	—	—	135
—	—	—	—	—	—	—	—	—	—	—
—	—	—	—	—	—	—	—	—	—	—
119	3	122	2	—	124	123	—	—	1	124
209	2	211	—	1	212	212	—	—	—	212
39	—	39	—	—	39	39	—	—	—	39
60	—	60	1	1	62	62	—	—	—	62
—	—	—	—	—	—	—	—	—	—	—
140	2	142	2	3	147	147	—	—	—	147
145	—	145	—	2	147	147	—	—	—	147
58	5	63	—	—	63	63	—	—	—	63
20	—	20	—	1	21	21	—	—	—	21
28	1	29	—	—	29	29	—	—	—	29
4	—	4	7	—	11	11	—	—	—	11
150	1	151	—	—	151	151	—	—	—	151
50	—	50	1	1	52	52	—	—	—	52
25	—	25	—	—	25	25	—	—	—	25
6	—	6	—	—	6	6	—	—	—	6
84	1	85	2	1	88	88	—	—	—	88
31	—	31	—	—	31	31	—	—	—	31
26	—	26	—	—	26	26	—	—	—	26
112	—	112	4	—	116	116	—	—	—	116
65	2	67	—	—	67	67	—	—	—	67
4	—	4	—	9	13	13	—	—	—	13
15	—	15	2	1	18	18	—	—	—	18
59	—	59	2	1	62	62	—	—	—	62
82	1	83	—	—	83	83	—	—	—	83
—	—	—	—	—	—	—	—	—	—	—
92	2	94	—	—	94	91	3	—	—	94

numeração propria.

## DISTRICTO DO ESPIRITO SANTO

DISTRICT DE ESPIRITO SANTO

(CONTINUAÇÃO — SUITE)

LOGRADOUROS PUBLICOS VOIRIES		NUMERO DE PREDIOS NOMBRE DE MAISONS							TOTAL TOTAL
Denominação Dénomination	Especie Espèce	Terres Au-rez de chaussée	Asso- bradados Au dessus de chaussée	De De					
				2	3	4	5	+ de 5	
		PAVIMENTOS Étages							
Estrella (da).....	Rua	22	37	6	—	—	—	—	65
Falletei.....	Caminho	53	2	1	—	—	—	—	56
Frei Caneca.....	Rua	343	34	21	1	—	—	—	399
Gomes de Souza.....	»	57	—	12	—	—	—	—	73
Gonçalves.....	»	64	21	2	—	—	—	—	87
Goulart.....	»	2	—	—	—	—	—	—	2
Greenalgh.....	»	1	10	—	—	—	—	—	11
Guedes (do).....	Travessa	12	12	—	—	—	—	—	24
Haddock Lobo.....	Rua	65	18	21	4	—	—	—	108
Idalina.....	»	12	11	8	2	—	—	—	33
Itapirú (do).....	Morro	50	—	—	—	—	—	—	50
Itapirú.....	Rua	294	8	69	3	—	—	—	374
João Ventura.....	»	16	1	—	—	—	—	—	17
José Bernardino.....	»	28	11	—	—	—	—	—	39
Laura de Araujo.....	»	136	—	3	—	—	—	—	139
Laurindo Rabello.....	»	56	24	1	—	—	—	—	81
Léste.....	Travessa	1	4	—	—	—	—	—	5
Lopes.....	»	29	—	—	—	—	—	—	29
Machado Coelho.....	Rua	75	19	17	—	—	—	—	111
Magalhães.....	»	57	7	—	—	—	—	—	64
Maia de Lacerda.....	»	81	73	5	—	—	—	—	159
Major Freitas.....	»	55	—	—	—	—	—	—	55
Marietta.....	»	33	6	1	—	—	—	—	40
Marquez de Sapucahy.....	»	261	3	10	1	—	—	—	275
Mattos Rodrigues.....	»	18	18	5	—	—	—	—	41
Miguel de Frias.....	»	27	31	8	—	—	—	—	66
Miguel de Paiva.....	»	25	33	11	2	—	—	—	71
Morro (do).....	»	44	28	1	1	—	—	—	74
Navarro.....	»	51	18	5	—	—	—	—	74
Navarro.....	Travessa	104	19	5	3	—	—	—	131
Nery Pinheiro.....	Rua	39	27	3	—	—	—	—	69
Onze de Maio.....	Travessa	44	1	—	—	—	—	—	45
Padre Miguelino.....	Rua	38	21	19	1	—	—	—	79
Paula Ramos.....	»	12	4	1	—	—	—	—	17
Paulina.....	Avenida	5	—	2	—	—	—	—	7
Paulo de Frontin.....	»	4	—	1	—	—	—	—	5
Paz (da).....	Travessa	5	1	12	—	—	—	—	18
Pedregaes.....	»	21	—	—	—	—	—	—	21

**ESTATISTICA PREDIAL**

STATISTIQUE PRÉDIALE

(CONTINUAÇÃO — SUITE)

CONDIÇÃO DOS PREDIOS CONDITION DES MAISONS					PROPRIEDADE DOS PREDIOS PROPRIÉTÉ DES MAISONS					
Habitaveis Habitable			Em En		TOTAL TOTAL	Particular Particulière	Publica Publique			TOTAL TOTAL
Occupados Occupés	Desoccupados Vacantes	Total Total	construção ou reconstrução construction ou re- construction	ruínas ruines			federal fédérale	estadual des États	municipal mu- nicipale	
63	2	65	—	—	65	65	—	—	—	65
56	—	56	—	—	56	56	—	—	—	56
390	9	399	10	—	409	404	5	—	—	409
73	—	73	—	—	73	73	—	—	—	73
83	4	87	—	—	87	87	—	—	—	87
2	—	2	—	—	2	2	—	—	—	2
10	1	11	—	—	11	11	—	—	—	11
24	—	24	4	1	29	29	—	—	—	29
102	6	108	—	3	111	111	—	—	—	111
33	—	33	—	—	33	33	—	—	—	33
50	—	50	—	—	50	50	—	—	—	50
367	7	374	2	—	376	376	—	—	—	376
17	—	17	—	—	17	17	—	—	—	17
39	—	39	—	—	39	39	—	—	—	39
137	2	139	—	—	139	139	—	—	—	139
81	—	81	—	—	81	80	1	—	—	81
5	—	5	—	—	5	5	—	—	—	5
29	—	29	—	2	31	31	—	—	—	31
110	1	111	3	1	115	112	—	—	3	115
64	—	64	—	—	64	64	—	—	—	64
156	3	159	1	—	160	160	—	—	—	160
55	—	55	—	—	55	55	—	—	—	55
38	2	40	—	—	40	40	—	—	—	40
271	4	275	—	7	282	282	—	—	—	282
41	—	41	—	—	41	41	—	—	—	41
63	3	66	1	—	67	67	—	—	—	67
71	—	71	—	—	71	71	—	—	—	71
74	—	74	3	—	77	77	—	—	—	77
72	2	74	—	1	75	75	—	—	—	75
130	1	131	—	—	131	131	—	—	—	131
69	—	69	—	—	69	69	—	—	—	69
45	—	45	—	—	45	45	—	—	—	45
78	1	79	—	2	81	81	—	—	—	81
16	1	17	—	—	17	17	—	—	—	17
7	—	7	—	—	7	7	—	—	—	7
5	—	5	—	—	5	3	—	—	2	5
18	—	18	—	—	18	18	—	—	—	18
20	1	21	—	1	22	22	—	—	—	22

## DISTRICTO DO ESPIRITO SANTO

DISTRICT DE ESPIRITO SANTO

(CONCLUSÃO - FIN)

LOGRADOUROS PUBLICOS VOIRIES		NUMERO DE PREDIOS NOMBRE DE MAISONS							TOTAL TOTAL
Denominação Dénomination	Espécie Espèce	Terreos Au-rez de chaussée	Asse- bradados Au dessus de chaussée	De De					
				2	3	4	5	+ de 5	
PAVIMENTOS Étages									
Pereira Franco.....	Rua	53	13	8	—	—	—	—	74
Pessoa de Barros.....	»	56	10	—	—	—	—	—	66
Pinto de Azevedo.....	»	7	18	1	—	—	—	—	26
Prazeres (dos).....	»	57	17	1	—	—	—	—	75
Prazeres (dos).....	Travessa	13	5	—	—	—	—	—	18
Presidente Barroso.....	Rua	154	—	10	—	—	—	—	164
Rio Comprido.....	Travessa	1	—	1	—	—	—	—	2
Rodrigues dos Santos.....	Rua	35	25	—	—	—	—	—	60
Salgueiro (do).....	Becco	2	6	—	—	—	—	—	8
Salvador de Sá.....	Avenida	64	4	62	—	—	—	—	130
Santa Alexandrina.....	Rua	93	26	26	3	—	—	—	148
Santa Maria.....	»	17	—	—	—	—	—	—	17
Santo Alfredo.....	»	10	10	—	—	—	—	—	20
Santos Rodrigues.....	Travessa	30	7	—	—	—	—	—	37
São Carlos.....	Morro	431	—	—	—	—	—	—	431
São Carlos.....	Rua	164	57	2	—	—	—	—	223
São Carlos.....	Travessa	18	1	—	—	—	—	—	19
São Claudio.....	Rua	21	27	—	—	—	—	—	48
São Diniz.....	»	7	8	—	—	—	—	—	15
São Frederico.....	»	20	4	—	—	—	—	—	24
São Leopoldo.....	»	255	62	8	—	—	—	—	325
São Luiz.....	»	21	21	7	—	—	—	—	49
São Martinho.....	»	45	—	—	—	—	—	—	45
São Roberto.....	»	47	10	—	—	—	—	—	57
Senhor de Mattosinhos.....	»	115	—	5	1	—	—	—	121
Senhor de Mattosinhos.....	Travessa	15	—	—	—	—	—	—	15
Souza Neves.....	Rua	31	13	—	—	—	—	—	44
Texeira (do).....	Zig-zag	—	1	—	—	—	—	—	1
Thomaz Rabello.....	Rua	36	—	2	—	—	—	—	38
Valença.....	»	51	14	—	—	—	—	—	65
Vianna (do).....	Ladeira	—	13	—	1	—	—	—	14
Visconde Duprat.....	Rua	3	11	1	—	—	—	—	15
Visconde de Itáúna.....	»	57	36	24	—	—	—	—	117
Visconde de Jequitinhonha.....	»	30	4	—	—	—	—	—	34
Viscondessa de Pirassinunga.....	»	85	—	1	—	—	—	—	86
Vista Alegre (da).....	»	6	7	1	1	—	—	—	15
Vista Alegre (da).....	Travessa	3	12	4	3	—	—	—	22
Zamenhof.....	Rua	30	5	8	—	—	—	—	43
TOTAL.....	—	5.943	1.414	613	40	1	—	—	8.011

### ESTATISTICA PREDIAL

STATISTIQUE PRÉDIALE

(CONCLUSÃO - FIN)

CONDIÇÃO DOS PREDIOS CONDITION DES MAISONS						PROPRIÉDADE DOS PREDIOS PROPRIÉTÉ DES MAISONS				
Habitaveis Habitable			Em En		TOTAL TOTAL	Particular Particulière	Publica Publique			TOTAL Total
Occupados Occupés	Desocupados Vacantes	Total	construção ou reconstrução construction ou re- construction	ruínas ruines			federal fédérale	estadual des États	municipal municipale	
73	1	74	—	—	74	74	—	—	—	74
63	3	66	—	2	68	68	—	—	—	68
17	9	26	—	—	26	26	—	—	—	26
75	—	75	—	—	75	75	—	—	—	75
18	—	18	—	—	18	18	—	—	—	18
162	2	164	1	2	167	167	—	—	—	167
2	—	2	—	—	2	2	—	—	—	2
59	1	60	1	—	61	57	4	—	—	61
8	—	8	—	—	8	8	—	—	—	8
130	—	130	1	—	131	84	—	—	47	131
147	1	148	—	—	148	147	—	—	1	148
16	1	17	—	—	17	17	—	—	—	17
19	1	20	—	—	20	20	—	—	—	20
37	—	37	—	—	37	37	—	—	—	37
431	—	431	—	—	431	431	—	—	—	431
221	2	223	2	—	225	225	—	—	—	225
19	—	19	—	—	19	19	—	—	—	19
48	—	48	—	—	48	48	—	—	—	48
15	—	15	—	—	15	15	—	—	—	15
24	—	24	—	—	24	24	—	—	—	24
319	6	325	4	3	332	331	—	—	1	332
46	3	49	—	—	49	49	—	—	—	49
44	1	45	—	—	45	45	—	—	—	45
57	—	57	—	—	57	57	—	—	—	57
121	—	121	—	—	121	121	—	—	—	121
14	1	15	—	—	15	15	—	—	—	15
44	—	44	—	—	44	44	—	—	—	44
1	—	1	—	—	1	1	—	—	—	1
38	—	38	—	—	38	38	—	—	—	38
65	—	65	—	—	65	65	—	—	—	65
14	—	14	2	—	16	16	—	—	—	16
15	—	15	—	—	15	15	—	—	—	15
116	1	117	—	4	121	120	1	—	—	121
34	—	34	—	—	34	34	—	—	—	34
86	—	86	—	—	86	86	—	—	—	86
15	—	15	—	1	16	16	—	—	—	16
22	—	22	—	—	22	22	—	—	—	22
42	1	43	—	—	43	43	—	—	—	43
7.900	111	8.011	63	53	8.127	8.057	14	—	56	8.127

## DISTRICTO DO ESPIRITO SANTO

DISTRICT DE ESPIRITO SANTO

LOGRADOUROS PUBLICOS VOIRIES		APPLICAÇÃO DOS PREDIOS APPLICATION DES MAISONS									
Denominação Dénomination	Especie Espèce	Domiciliaria Domiciliaire			Outras applica- ções Autres applica- tions	Asylos Asiles	Cadeias Prisons	Depositos Dépôts	Escolas Écoles	Escrito- rios Bu- reaux	Estações Sta- tions
		Particular Par- ti- culière	Collectiva En com- mun	Total							
Affonso Cavalcante.....	Rua	101	—	101	7	—	—	1	—	—	—
Agra.....	»	36	1	37	—	—	—	—	—	—	—
Agra Filho.....	»	30	—	30	—	—	—	—	—	—	—
Amoroso Lima.....	»	3	—	3	2	—	—	1	—	—	—
Aristides Lobo.....	»	197	12	209	41	—	—	1	1	1	—
Barão de Petropolis.....	»	109	1	110	1	—	—	—	—	—	—
Barão de Petropolis.....	Travessa	14	—	14	1	—	—	—	—	—	—
Benedicto Hyppolito.....	Rua	138	2	140	11	—	—	—	—	—	—
Bom Jardim (1).....	Becco	—	—	—	—	—	—	—	—	—	—
Braz e Barros (2).....	Travessa	—	—	—	—	—	—	—	—	—	—
Campos da Paz.....	Rua	118	3	121	11	—	—	—	1	—	—
Carmo Netto.....	»	215	—	215	13	—	—	1	—	—	—
Carneiro.....	Travessa	58	1	59	1	—	—	—	—	—	—
Carolina Reydner.....	Rua	61	1	62	1	—	—	—	—	—	—
Catumby (de) (3).....	Largo	—	—	—	—	—	—	—	—	—	—
Catumby (de).....	Rua	147	4	151	58	—	—	3	1	—	—
Chichorro (do).....	»	146	—	146	—	—	—	—	—	—	—
Colina.....	»	76	—	76	1	—	—	—	—	—	—
Commandante Maurity.....	»	20	2	22	5	—	—	—	—	—	—
Concordia (da).....	»	23	7	30	—	—	—	—	—	—	—
Condessa de Frontin.....	Praça	4	—	4	—	—	—	—	—	—	—
Coqueiros (dos).....	Rua	153	4	157	14	—	—	—	—	—	—
Correia Vasques.....	»	52	—	52	—	—	—	—	—	—	—
Costa Ferraz.....	»	25	—	25	—	—	—	—	—	—	—
Cruz (do).....	Becco	9	—	9	—	—	—	—	—	—	—
Cunha (do).....	Rua	85	2	87	2	—	—	—	—	—	—
Dona Cecilia.....	»	30	—	30	1	—	—	—	—	—	—
Dona Eugenia.....	»	26	—	26	—	—	—	—	—	—	—
Dona Julia.....	»	113	—	113	4	—	—	1	—	—	—
Dona Minervina.....	»	69	—	69	—	—	—	—	—	—	—
Dona Rosa.....	»	4	—	4	—	—	—	—	—	—	—
Eleone de Almeida.....	»	11	6	17	1	—	—	—	—	—	—
Emilia Guimarães.....	»	59	—	59	2	—	—	—	—	—	—
Ermelinda.....	»	88	—	88	1	—	—	—	—	—	—
Estacio de Sá (3).....	Largo	—	—	—	—	—	—	—	—	—	—
Estacio de Sá.....	Rua	99	5	104	55	—	—	3	—	—	—

(1) Os predios foram incluídos na rua Marquez de Sapucahy — (2) Os predios foram incluídos na rua Itapirú — (3) Sem



ESTATISTICA DOMICILIARIA

STATISTIQUE DOMICILIAIRE

NATUREZA DOS DOMICILIOS

ESPÈCE DES LOGEMENTS

Fabricas ou officinas  Fabriques ou ateliers	Fazendas e outros esta- belecimen- tos agri- colas  Fermes et autres é- tablisse- ments agricoles	Hospitais  Hô- pitaux	Hotéis  Hôtels	Casas de negocio  Maisons de com- merce	Pensões ou casas de commodos  Pensions ou maisons garnies	Quarteis  Casernes	Repartições Administrations			Residência Re- sidence	Templos  Temples	Diversas es- pecies  Divers
							federaes fédérales	estaduaes des États	municipaes municipales			
1	—	—	—	5	—	—	—	—	—	103	—	—
—	—	—	—	—	1	—	—	—	—	38	—	—
—	—	—	—	—	—	—	—	—	—	30	—	—
—	—	—	—	1	—	—	—	—	—	3	—	—
4	—	—	—	31	12	—	1	—	—	198	—	2
—	—	—	—	1	1	—	—	—	—	111	—	—
1	—	—	—	—	—	—	—	—	—	14	—	—
1	—	—	—	10	2	—	—	—	—	138	—	—
—	—	—	—	—	—	—	—	—	—	—	—	—
—	—	—	—	—	—	—	—	—	—	—	—	—
1	—	—	—	8	3	—	—	—	1	121	—	—
—	—	—	—	12	—	—	—	—	—	217	—	—
—	—	—	—	1	1	—	—	—	—	58	—	—
—	—	—	—	1	1	—	—	—	—	61	—	—
—	—	—	—	—	—	—	—	—	—	—	—	—
—	—	—	—	49	4	—	2	—	—	149	2	1
—	—	—	—	—	—	—	—	—	—	146	—	—
—	—	—	—	—	—	—	—	—	—	81	—	1
—	—	—	—	5	2	—	—	—	—	20	—	—
—	—	—	—	—	7	—	—	—	—	24	—	—
—	—	—	—	—	—	—	—	—	—	4	—	—
—	—	—	—	14	4	—	—	—	—	154	—	—
—	—	—	—	—	—	—	—	—	—	52	—	—
—	—	—	—	—	—	—	—	—	—	25	—	—
—	—	—	—	—	—	—	—	—	—	9	—	—
1	—	—	—	1	2	—	—	—	—	86	—	—
—	—	—	—	1	—	—	—	—	—	30	—	—
—	—	—	—	—	—	—	—	—	—	26	—	—
2	—	—	—	1	—	—	—	—	—	113	—	—
—	—	—	—	—	—	—	—	—	—	71	—	—
—	—	—	—	—	—	—	—	—	—	4	—	—
—	—	—	—	1	6	—	—	—	—	11	—	—
—	—	—	—	2	—	—	—	—	—	59	—	—
—	—	—	—	1	—	—	—	—	—	89	—	—
—	—	—	—	—	—	—	—	—	—	—	—	—
—	—	—	—	50	5	—	—	—	1	101	1	—

numeração propria.

## DISTRICTO DO ESPIRITO SANTO

DISTRICT DE ESPIRITO SANTO

(CONTINUAÇÃO — SUITE)

LOGRADOUROS PUBLICOS VOIRIES		APPLICAÇÃO DOS PREDIOS APPLICATION DES MAISONS									
Denominação Dénomination	Especie Espèce	Domiciliaria Domiciliaire			Outras applica- ções Autres appli- cations	Asylos Asiles	Cadeias Prisons	Depositos Dépôts	Escolas Écoles	Escritó- rios Bu- reaux	Estações Sta- tions
		Particular Par- ti- culière	Collectiva En com- mun	Total Total							
Estrella (da).....	Rua	55	3	58	16	—	—	—	—	—	—
Falleti.....	Caminho	58	—	58	—	—	—	—	—	—	—
Frei Caneca.....	Rua	394	14	408	33	—	2	2	2	—	—
Comes de Souza.....	»	92	—	92	3	—	—	1	—	—	—
Gonçalves.....	»	87	—	87	—	—	—	—	—	—	—
Goulart.....	»	2	—	2	—	—	—	—	—	—	—
Greenalgh.....	»	10	—	10	1	—	—	—	—	—	—
Guedes (do).....	Travessa	24	—	24	—	—	—	—	—	—	—
Haddock Lobo.....	Rua	92	5	97	33	—	—	—	1	—	—
Idalina.....	»	41	—	41	—	—	—	—	—	—	—
Itapirú (do).....	Morro	55	—	55	—	—	—	—	—	—	—
Itapirú.....	Rua	393	9	402	26	1	—	—	—	—	—
João Ventura.....	»	17	—	17	—	—	—	—	—	—	—
José Bernardino.....	»	38	—	38	1	—	—	—	—	—	—
Laura de Araujo.....	»	137	—	137	4	—	—	1	—	—	—
Laurindo Rabello.....	»	80	5	85	3	—	—	1	—	—	—
Leste.....	Travessa	7	—	7	—	—	—	—	—	—	—
Lopes.....	»	29	—	29	—	—	—	—	—	—	—
Machado Coelho.....	Rua	117	—	117	34	—	—	—	—	—	—
Magalhães.....	»	62	1	63	1	—	—	—	—	—	—
Maia Lacerda.....	»	166	2	168	10	—	—	—	—	—	—
Major Freitas.....	»	57	—	57	—	—	—	—	—	—	—
Marietta.....	»	40	—	40	1	—	—	1	—	—	—
Marquez de Sapucahy.....	»	261	1	262	44	—	—	3	1	1	1
Mattos Rodrigues.....	»	51	2	53	—	—	—	—	—	—	—
Miguel de Frias.....	»	68	6	74	9	—	—	—	—	—	—
Miguel de Paiva.....	»	58	19	77	1	—	—	—	—	—	—
Morro (do).....	»	92	1	93	—	—	—	—	—	—	—
Navarro.....	»	76	—	76	—	—	—	—	—	—	—
Navarro.....	Travessa	129	4	133	4	—	—	—	—	—	—
Nery Pinheiro.....	Rua	78	—	78	3	—	—	1	—	—	—
Onze de Maio.....	Travessa	45	—	45	—	—	—	—	—	—	—
Padre Miguelino.....	Rua	72	13	85	10	—	—	—	—	—	—
Paula Ramos.....	»	16	1	17	—	—	—	—	—	—	—
Paulina.....	Avenida	8	—	8	—	—	—	—	—	—	—
Paulo de Frontin.....	»	4	1	5	1	—	—	—	1	—	—
Paz (da).....	Travessa	24	—	24	—	—	—	—	—	—	—
Pedregaes.....	»	20	—	20	—	—	—	—	—	—	—

**ESTATISTICA DOMICILIARIA**

STATISTIQUE DOMICILIAIRE

(CONTINUAÇÃO — SUITE)

NATUREZA DOS DOMICILIOS

ESPECE DES LOGEMENTS

Fabricas ou officinas Fa- briques ou teliers	Fazendas e outros esta- bleci- mentos agri- colas Fermes et autres établisse- ments agricoles	Hospitais Hô- pitaux	Hotéis Hôtels	Casas de negocio Maisons de com- merce	Pensões ou casas de commodos Pensions ou maisons garnies	Quarteis Casernes	Repartições Administrations			Residencia Re- sidence	Templos Temples	Diversas es- pecies Divers
							federaes fédérales	estaduaes des États	municipaes municipales			
—	—	—	—	16	3	—	—	—	—	57	—	—
—	—	—	—	—	—	—	—	—	—	58	—	—
1	—	—	—	28	12	—	—	—	—	403	—	—
—	—	—	—	2	—	—	—	—	—	92	—	—
—	—	—	—	—	—	—	—	—	—	91	—	—
—	—	—	—	—	—	—	—	—	—	2	—	—
—	—	—	—	1	—	—	—	—	—	11	—	—
—	—	—	—	—	—	—	—	—	—	24	—	—
—	—	—	—	29	5	—	2	—	—	93	—	1
—	—	—	—	—	—	—	—	—	—	41	—	—
—	—	—	—	—	—	—	—	—	—	55	—	—
2	—	—	—	23	8	—	—	—	—	400	—	1
—	—	—	—	—	—	—	—	—	—	17	—	—
—	—	—	—	1	—	—	—	—	—	38	—	—
—	—	—	—	3	—	—	—	—	—	139	—	—
—	—	—	—	1	5	—	—	—	—	80	1	—
—	—	—	—	—	—	—	—	—	—	7	—	—
—	—	—	—	—	—	—	—	—	—	29	—	—
—	—	—	—	34	—	—	—	—	—	118	—	—
1	—	—	—	—	1	—	—	—	—	62	—	—
—	—	—	—	10	2	—	—	—	—	169	—	—
—	—	—	—	—	—	—	—	—	—	57	—	—
—	—	—	—	—	—	—	—	—	—	42	—	—
5	—	—	—	32	1	—	—	—	—	265	—	1
—	—	—	—	—	2	—	—	—	—	51	—	—
—	—	1	—	9	5	—	—	—	—	71	—	—
—	—	—	—	1	19	—	—	—	—	58	—	—
—	—	—	—	—	1	—	—	—	—	92	—	—
—	—	—	—	—	—	—	—	—	—	78	—	—
—	—	—	—	4	4	—	—	—	—	130	—	—
—	—	—	—	2	—	—	—	—	—	78	—	—
—	—	—	—	—	—	—	—	—	—	45	—	—
1	—	—	—	9	13	—	—	—	—	73	—	—
—	—	—	—	—	1	—	—	—	—	17	—	—
—	—	—	—	—	—	—	—	—	—	8	—	—
—	—	—	—	—	—	—	—	—	—	4	1	—
—	—	—	—	—	—	—	—	—	—	24	—	—
—	—	—	—	—	—	—	—	—	—	21	—	—

## DISTRICTO DO ESPIRITO SANTO

DISTRICT DE ESPIRITO SANTO

(CONCLUSÃO - FIN)

LOGRADOUROS PUBLICOS VOIRIES		APPLICAÇÃO DOS PREDIOS APPLICATION DES MAISONS									
Denominação Dénomination	Especie Espèce	Domiciliaria Domiciliaire			Outras applica- ções Autres applica- tions	Asylos Asiles	Cadeias Prisons	Depositos Dépôts	Escolas Écoles	Escripto- rios Bu- reaux	Estações Sta- tions
		Particular Par- ti- culière	Collectiva En com- mun	Total							
Pereira Franco.....	Rua	78	6	84	7	—	—	1	—	—	—
Pessôa de Barros.....	"	63	—	63	—	—	—	—	—	—	—
Pinto de Azevedo.....	"	12	6	18	2	—	—	—	—	—	—
Prazeres (dos).....	"	86	—	86	1	—	—	—	—	—	—
Prazeres (dos).....	Travessa	24	—	24	—	—	—	—	—	—	—
Presidente Barroso.....	Rua	165	—	165	7	—	—	—	—	—	—
Rio Comprido.....	Travessa	2	—	2	1	—	—	1	—	—	—
Rodrigues dos Santos.....	Rua	58	1	59	2	—	—	1	—	—	—
Salgueiro (do).....	Becco	6	2	8	—	—	—	—	—	—	—
Salvador de Sá.....	Avenida	206	1	207	51	—	—	1	—	2	—
Santa Alexandrina.....	Rua	155	4	159	1	—	—	—	—	—	—
Santa Maria.....	"	16	—	16	—	—	—	—	—	—	—
Santo Alfredo.....	"	21	—	21	—	—	—	—	—	—	—
Santos Rodrigues.....	Travessa	39	—	39	—	—	—	—	—	—	—
São Carlos.....	Morro	431	—	431	8	—	—	—	1	—	—
São Carlos.....	Rua	242	3	245	6	—	—	—	—	—	—
São Carlos.....	Travessa	19	—	19	—	—	—	—	—	—	—
São Claudio.....	Rua	47	1	48	—	—	—	—	—	—	—
São Diniz.....	"	15	2	17	1	—	—	—	—	—	—
São Frederico.....	"	28	—	28	—	—	—	—	—	—	—
São Leopoldo.....	"	321	2	323	25	—	—	3	1	1	—
São Luiz.....	"	47	—	47	3	—	—	—	1	—	—
São Martinho.....	"	44	—	44	—	—	—	—	—	—	—
São Roberto.....	"	64	—	64	—	—	—	—	—	—	—
Senhor de Mattosinhos.....	"	117	1	118	12	—	—	1	—	—	—
Senhor de Mattosinhos.....	Travessa	14	—	14	—	—	—	—	—	—	—
Souza Neves.....	Rua	44	—	44	—	—	—	—	—	—	—
Teixeira (do).....	Zig-zag	1	—	1	—	—	—	—	—	—	—
Thomaz Rabello.....	Rua	39	—	39	—	—	—	—	—	—	—
Valença.....	"	64	—	64	4	—	—	—	—	—	—
Vianna (do).....	Ladeira	20	—	20	—	—	—	—	—	—	—
Visconde de Duprat.....	Rua	19	—	19	2	—	—	—	—	—	—
Visconde de Itaúna.....	"	120	8	128	28	1	—	2	1	—	—
Visconde de Jequitinhonha.....	"	34	—	34	1	—	—	—	—	—	—
Viscondessa de Pirassinunga.....	"	87	—	87	1	—	—	—	—	—	—
Vista Alegre (da).....	"	10	5	15	—	—	—	—	—	—	—
Vista Alegre (da).....	Travessa	9	13	22	—	—	—	—	—	—	—
Zamenhof.....	Rua	43	—	43	—	—	—	—	—	—	—
TOTAL.....	—	8.184	193	8.377	634	2	2	31	12	5	1

**ESTATISTICA DOMICILIARIA**

STATISTIQUE DOMICILIAIRE

(CONCLUSÃO - FIN)

NATUREZA DOS DOMICILIOS

ESPECE DES LOGEMENTS

Fabricas e officinas Fa- briques ou ateliers	Fazendas e outros esta- belecimen- tos agri- colas Fermes et autres établissem- ents agricoles	Hospitales Hô- pitaux	Hotéis Hôtels	Casas de negocio Maisons de com- merce	Pensões ou casas de comodos Pensions ou maisons garnies	Quarteis Casernes	Repartições Administrations			Residencia Re- sidence	Templos Temples	Diversas es- pecies Divers
							federaes fédérales	estaduaes des États	municipaes mu- nicipales			
—	—	—	—	5	6	—	—	—	—	79	—	1
—	—	—	—	—	—	—	—	—	—	66	—	—
1	—	—	—	1	6	—	—	—	—	21	—	—
1	—	—	—	—	—	—	—	—	—	86	—	—
—	—	—	—	—	—	—	—	—	—	24	—	—
—	—	—	—	7	—	—	—	—	—	167	—	—
—	—	—	—	—	—	—	—	—	—	2	—	—
—	—	—	—	1	1	—	—	—	—	59	—	—
—	—	—	—	—	2	—	—	—	—	6	—	—
1	—	—	—	46	1	—	1	—	—	206	—	—
—	—	—	—	1	4	—	—	—	—	156	—	—
—	—	—	—	—	—	—	—	—	—	17	—	—
—	—	—	—	—	—	—	—	—	—	22	—	—
—	—	—	—	—	—	—	—	—	—	39	—	—
—	—	—	—	7	—	—	—	—	—	431	—	—
—	—	—	—	6	3	—	—	—	—	244	—	—
—	—	—	—	—	—	—	—	—	—	19	—	—
—	—	—	—	—	1	—	—	—	—	47	—	—
—	—	—	—	1	2	—	—	—	—	15	—	—
—	—	—	—	—	—	—	—	—	—	28	—	—
2	—	—	—	17	2	—	—	—	—	327	1	—
—	—	—	—	2	—	—	—	—	—	50	—	—
—	—	—	—	—	—	—	—	—	—	45	—	—
—	—	—	—	—	—	—	—	—	—	64	—	—
1	—	—	—	10	1	—	—	—	—	117	—	—
—	—	—	—	—	—	—	—	—	—	15	—	—
—	—	—	—	—	—	—	—	—	—	44	—	—
—	—	—	—	—	—	—	—	—	—	1	—	—
—	—	—	—	—	—	—	—	—	—	39	—	—
—	—	—	—	4	—	—	—	—	—	64	—	—
—	—	—	—	—	—	—	—	—	—	20	—	—
2	—	—	—	—	—	—	—	—	—	19	—	—
3	—	—	1	21	6	—	—	—	—	121	—	1
—	—	—	—	1	—	—	—	—	—	34	—	—
—	—	—	—	1	—	—	—	—	—	87	—	—
—	—	—	—	—	5	—	—	—	—	10	—	—
—	—	—	—	—	13	—	—	—	—	9	—	—
—	—	—	—	—	—	—	—	—	—	44	—	—
32	—	1	1	531	186	—	6	—	2	8.295	6	9

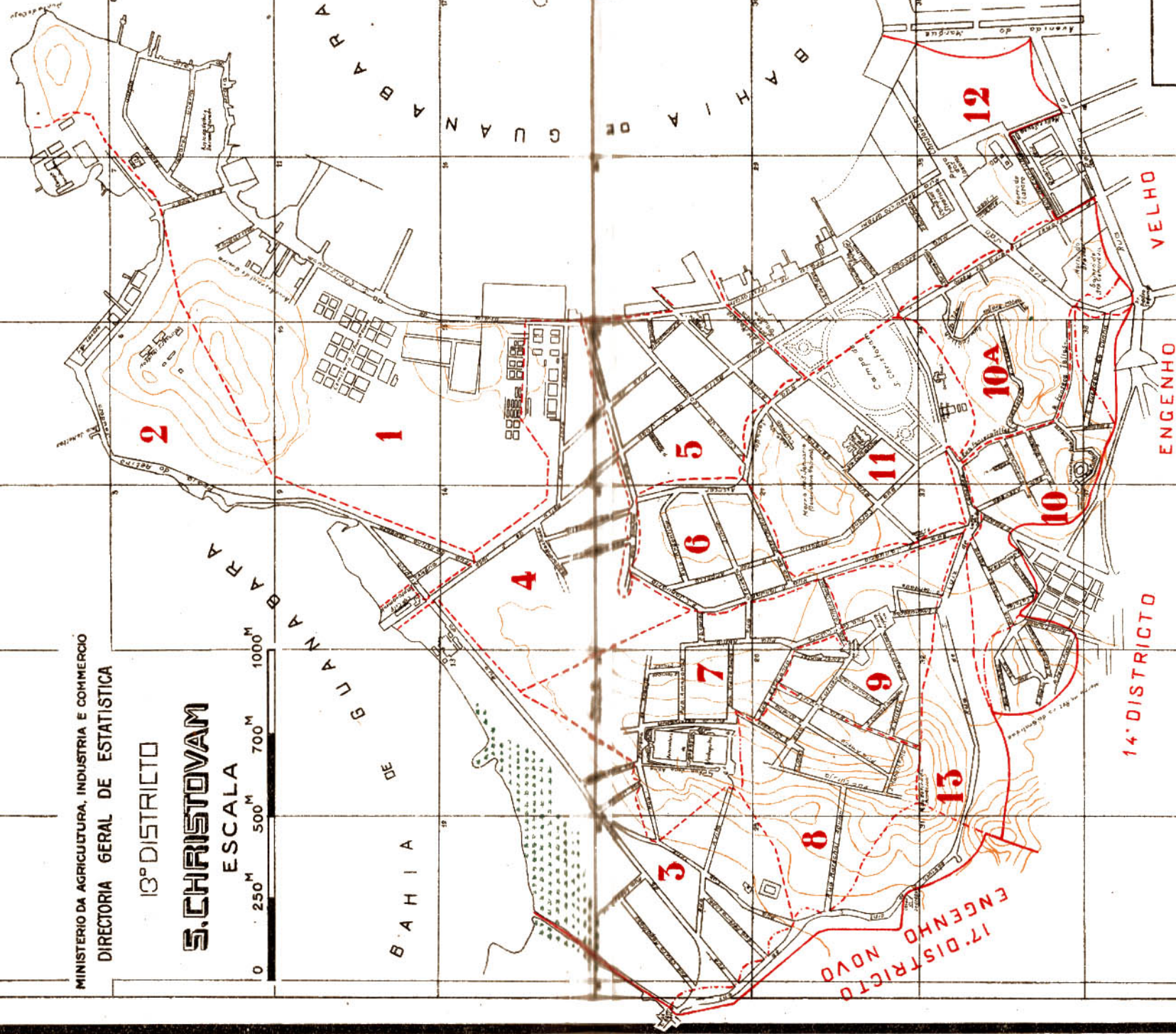
MINISTERIO DA AGRICULTURA, INDUSTRIA E COMMERCO  
DIRECTORIA GERAL DE ESTATISTICA

13° DISTRICTO

S. CHRISTOVAM

ESCALA

0 250 M 500 M 700 M 1000 M



LEGENDA

- Limite da Comissão Censitaria
- - - Limite dos trechos censitarios.
- - - Divisào Municipal (alterada por necessidade do serviço).

DISTRICTO DE SÃO CHRISTOVÃO

## DISTRICTO DE SÃO CHRISTOVÃO

DISTRICT DE SÃO CHRISTOVÃO

LOGRADOUROS PUBLICOS VOIRIES		NUMERO DE PREDIOS NOMBRE DE MAISONS							TOTAL TOTAL
Denominação Dénomination	Especie Espèce	Terreos Au-rez de chaussée	Asso- bradados Au dessus de chaussée	De De					
				2	3	4	5	+ de 5	
		PAVIMENTOS Étages							
Abilio.....	Rua	26	18	—	—	—	—	—	44
Alegria (da).....	»	232	1	—	—	—	—	—	233
Alegria (da).....	Travessa	24	—	—	—	—	—	—	24
Alice.....	»	18	—	—	—	—	—	—	18
Almirante Mariath.....	Rua	9	2	2	—	—	—	—	13
Alves Monte.....	»	17	—	—	—	—	—	—	17
Amazonas.....	»	10	13	—	—	—	—	—	23
Amelia.....	»	65	18	—	—	—	—	—	83
Antonio Januzzi.....	»	7	—	8	—	—	—	—	15
Argentina.....	Praça	—	6	—	—	—	—	—	6
Argentina.....	Rua	38	26	1	—	—	—	—	65
Avila.....	»	53	—	—	—	—	—	—	53
Ayres Pinto.....	Travessa	12	2	—	—	—	—	—	14
Azevedo.....	»	8	—	—	—	—	—	—	8
Bahia.....	Rua	19	1	1	—	—	—	—	21
Béla de S. João.....	»	355	15	20	1	—	—	—	391
Bomfim.....	»	149	12	3	—	—	—	—	164
Caixa d'Agua (da).....	»	23	—	1	—	—	—	—	24
Cajú (do).....	Praia	26	3	12	—	—	—	—	41
Cancellia (da) (1).....	Largo	—	—	—	—	—	—	—	—
Capitão Felix.....	Rua	47	—	—	—	—	—	—	47
Caridade.....	»	35	5	—	—	—	—	—	40
Carneiro de Campos.....	»	4	9	—	—	—	—	—	13
Chaves Faria.....	»	50	13	6	—	—	—	—	69
Circular.....	»	77	—	—	—	—	—	—	77
Conde de Leopoldina.....	»	130	11	15	2	—	—	—	158
Cornelio.....	»	76	6	—	—	—	—	—	82
Coronel Brandão.....	»	16	10	—	—	—	—	—	26
Coronel Cabrita.....	»	16	16	—	—	—	—	—	32
Cortume (do).....	»	7	1	—	—	—	—	—	8
Coruja.....	»	15	1	—	—	—	—	—	16
Couto Magalhães.....	»	34	—	—	—	—	—	—	34
Curuzú.....	»	45	13	3	—	—	—	—	61
Dom Carlos.....	»	13	3	—	—	—	—	—	16
Dona Anna.....	»	2	1	—	—	—	—	—	3
Dona Candida.....	»	21	2	—	—	—	—	—	23
Emaucipação.....	»	12	9	—	—	—	—	—	21
Emerenciana.....	»	44	4	—	—	—	—	—	48
Escobar.....	»	80	22	8	—	—	—	—	110
Esperança.....	»	43	19	—	—	—	—	—	62

(1) Não tem numeração propria.



**ESTATISTICA PREDIAL**

STATISTIQUE PRÉDIALE

CONDIÇÃO DOS PREDIOS CONDITION DES MAISONS					PROPRIEDADE DOS PREDIOS PROPRIÉTÉ DES MAISONS					
Habitaveis Habitable			Em En		TOTAL TOTAL	Particular Particulière	Publica Publique			TOTAL TOTAL
Occupados Occupées	Desocupados Vacantes	Total Total	construção ou recon- struction	ruínas ruines			federal fédérale	estadual des États	municipal municipale	
42	2	44	—	—	44	44	—	—	—	44
228	5	233	—	1	234	234	—	—	—	234
24	—	24	—	—	24	24	—	—	—	24
18	—	18	—	—	18	18	—	—	—	18
12	1	13	—	—	13	11	2	—	—	13
17	—	17	—	—	17	17	—	—	—	17
22	1	23	—	—	23	23	—	—	—	23
83	—	83	1	—	84	84	—	—	—	84
15	—	15	—	—	15	15	—	—	—	15
6	—	6	—	—	6	6	—	—	—	6
62	3	65	—	—	65	64	—	—	1	65
53	—	53	—	—	53	53	—	—	—	53
14	—	14	—	—	14	14	—	—	—	14
8	—	8	4	—	12	12	—	—	—	12
21	—	21	—	—	21	21	—	—	—	21
381	10	391	—	—	391	391	—	—	—	391
162	2	164	—	—	164	164	—	—	—	164
22	2	24	—	—	24	24	—	—	—	24
41	—	41	—	—	41	41	—	—	—	41
—	—	—	—	—	—	—	—	—	—	—
47	—	47	—	—	47	47	—	—	—	47
40	—	40	—	—	40	40	—	—	—	40
13	—	13	—	—	13	13	—	—	—	13
67	2	69	—	—	69	69	—	—	—	69
77	—	77	—	—	77	77	—	—	—	77
154	4	158	—	—	158	158	—	—	—	158
81	1	82	—	1	83	83	—	—	—	83
26	—	26	—	—	26	26	—	—	—	26
32	—	32	—	—	32	32	—	—	—	32
8	—	8	—	—	8	8	—	—	—	8
16	—	16	—	—	16	16	—	—	—	16
34	—	34	—	—	34	34	—	—	—	34
61	—	61	—	—	61	61	—	—	—	61
16	—	16	—	—	16	16	—	—	—	16
3	—	3	—	—	3	2	1	—	—	3
22	1	23	—	—	23	23	—	—	—	23
21	—	21	—	—	21	21	—	—	—	21
46	2	48	—	—	48	48	—	—	—	48
109	1	110	—	1	111	111	—	—	—	111
61	1	62	—	—	62	62	—	—	—	62

## DISTRICTO DE SÃO CHRISTOVÃO

DISTRICT DE SÃO CHRISTOVÃO  
(CONTINUAÇÃO - SUITE)

LOGRADOUROS PUBLICOS VOIRIES		NUMERO DE PREDIOS NOMBRE DE MAISONS							
Denominação Dénomination	Especie Espèce	Terreos Au-rez de chaussée	Asso- brados Au dessus de chaussée	De De					TOTAL TOTAL
				2	3	4	5	+ de 5	
				PAVIMENTOS Étages					
Euclides da Cunha.....	Rua	31	2	2	—	—	—	—	35
Faria Braga.....	"	7	—	—	—	—	—	—	7
Ferreira de Araujo (Dr.).....	"	61	7	—	—	—	—	—	68
Figueira de Mello.....	"	82	14	5	—	—	—	—	101
Figueira de Mello.....	Travessa	2	—	—	—	—	—	—	2
Filguciras.....	"	7	1	—	1	—	—	—	9
Fonseca Telles.....	Rua	74	7	11	1	—	—	—	93
Frolick.....	"	33	7	—	—	—	—	—	40
General Argollo.....	"	89	50	15	—	—	—	—	154
General Bruce.....	"	108	30	11	—	—	—	—	149
General Gurjão.....	"	68	2	4	—	—	—	—	74
General Sampaio.....	"	20	—	3	—	—	—	—	23
Gerontia.....	"	16	—	—	—	—	—	—	16
Gusmão (do).....	Ladeira	1	3	—	—	—	—	—	4
Henrique Chaves.....	Rua	7	4	—	—	—	—	—	11
Ida.....	Travessa	6	5	—	—	—	—	—	11
Igrejinha (da).....	Praça	5	4	1	1	—	—	—	11
Igrejinha (da).....	Rua	1	4	1	1	—	—	—	7
Industria.....	"	1	—	1	—	—	—	—	2
Inhomerim.....	"	15	—	—	—	—	—	—	15
Jonas.....	Travessa	7	—	—	—	—	—	—	7
José Clemente.....	Rua	57	1	3	—	—	—	—	61
Justino de Sousa.....	"	34	6	—	—	—	—	—	40
Lazaros (dos).....	Praça	33	10	1	—	—	—	—	44
Liberdade (da).....	Rua	34	13	1	—	—	—	—	48
Lima Barros.....	"	49	1	1	—	—	—	—	51
Lopes.....	Travessa	8	—	—	—	—	—	—	8
Lopes Ferraz.....	Rua	17	2	—	—	—	—	—	19
Lopes Silva (1).....	"	—	—	—	—	—	—	—	—
Lutecia.....	"	12	—	—	—	—	—	—	12
Major Fonseca.....	"	30	9	—	—	—	—	—	39
Manoel Pinto.....	"	12	—	—	—	—	—	—	12
Marechal Aguiar.....	"	32	12	—	—	—	—	—	44
Marechal Deodoro.....	Praça	41	22	26	2	—	—	—	91
Mineira.....	Rua	7	—	1	—	—	—	—	8
Mourão do Valle.....	"	3	—	13	—	—	—	—	16
Nanterra.....	Praça	5	—	—	—	—	—	—	5
Nogueira da Gama.....	Rua	16	2	1	—	—	—	—	19
Palmeiras (das).....	Praça	16	7	6	—	—	—	—	29
Paraná.....	Rua	16	1	—	—	—	—	—	17

(1) Não tem predios.

**ESTATISTICA PREDIAL**

STATISTIQUE PRÉDIALE

(CONTINUAÇÃO — SUITE)

CONDIÇÃO DOS PREDIOS CONDITION DES MAISONS						PROPRIEDADE DOS PREDIOS PROPRIÉTÉ DES MAISONS				
Habitaveis Habitable			Em En		TOTAL	Particular Particulière	Publica Publique			TOTAL
Occupados Occupés	Desoccupados Vacantes	Total	construção ou reconstrução ou re- construction	ruínas ruines			federal fédérale	estadual des États	municipal mu- nicipale	
35	—	35	—	—	35	35	—	—	—	35
7	—	7	1	—	8	8	—	—	—	8
66	2	68	—	—	68	68	—	—	—	68
96	5	101	—	2	103	103	—	—	—	103
2	—	2	—	—	2	2	—	—	—	2
9	—	9	—	—	9	9	—	—	—	9
91	2	93	—	—	93	93	—	—	—	93
40	—	40	—	—	40	40	—	—	—	40
150	4	154	1	—	155	155	—	—	—	155
145	4	149	1	—	150	147	3	—	—	150
74	—	74	—	—	74	70	4	—	—	74
23	—	23	—	—	23	23	—	—	—	23
16	—	16	—	—	16	16	—	—	—	16
3	1	4	—	—	4	4	—	—	—	4
11	—	11	—	—	11	11	—	—	—	11
11	—	11	—	—	11	11	—	—	—	11
11	—	11	—	—	11	11	—	—	—	11
6	1	7	—	—	7	7	—	—	—	7
2	—	2	—	—	2	2	—	—	—	2
15	—	15	—	—	15	15	—	—	—	15
7	—	7	—	—	7	7	—	—	—	7
61	—	61	—	—	61	61	—	—	—	61
40	—	40	—	—	40	40	—	—	—	40
42	2	44	—	—	44	44	—	—	—	44
48	—	48	—	—	48	48	—	—	—	48
50	1	51	—	—	51	51	—	—	—	51
8	—	8	—	—	8	8	—	—	—	8
19	—	19	—	—	19	19	—	—	—	19
—	—	—	—	—	—	—	—	—	—	—
10	2	12	—	—	12	12	—	—	—	12
37	2	39	—	—	39	39	—	—	—	39
12	—	12	—	—	12	12	—	—	—	12
43	1	44	—	—	44	44	—	—	—	44
90	1	91	4	1	96	92	3	—	1	96
8	—	8	—	—	8	8	—	—	—	8
14	2	16	—	—	16	16	—	—	—	16
5	—	5	—	—	5	5	—	—	—	5
17	2	19	—	—	19	19	—	—	—	19
28	1	29	—	—	29	29	—	—	—	29
17	—	17	—	—	17	17	—	—	—	17

## DISTRICTO DE SÃO CHRISTOVÃO

DISTRICT DE SÃO CHRISTOVÃO

(CONCLUSÃO - FIN)

LOGRADOUROS PUBLICOS VOIRIES		NUMERO DE PREDIOS NOMBRE DE MAISONS							TOTAL
Denominação Dénomination	Especie Espèce	Terreas Au-rez de chaussée	Asso- bradados Au dessus de chaussée	De De					TOTAL TOTAL
				2	3	4	5	+ de 5	
PAVIMENTOS Étages									
Parque (do).....	Rua	13	—	7	—	—	—	—	20
Paula e Silva.....	»	18	2	1	—	—	—	—	21
Pedro Paiva.....	»	10	2	—	—	—	—	—	12
Pereira Lopes.....	»	40	—	—	—	—	—	—	40
Pinto Peixoto.....	Praça	7	—	—	—	—	—	—	7
Plano Inclinado.....	Rua	5	—	—	—	—	—	—	5
Pombéba (da).....	Ilha	5	—	—	—	—	—	—	5
Progresso.....	Rua	19	2	—	—	—	—	—	21
Quinta do Cajú (da).....	Morro	49	—	—	—	—	—	—	49
Retiro Saudoso (do).....	Praia	138	5	5	—	—	—	—	148
Retiro Saudoso (do).....	Rua	5	—	—	—	—	—	—	5
Ricardo Machado.....	»	41	—	—	—	—	—	—	41
Sá Freire.....	»	108	16	4	1	—	—	—	129
Santa Catharina.....	Travessa	3	6	—	—	—	—	—	9
Santa Genoveva.....	Rua	5	6	—	—	—	—	—	11
Santa Pastora.....	»	19	—	—	—	—	—	—	19
Santos Lima.....	»	15	16	1	—	—	—	—	32
São Christovão (de).....	»	154	45	13	2	—	—	—	214
São Christovão (de).....	Praia	197	10	24	1	—	—	—	232
São Januario.....	Rua	115	106	21	—	—	—	—	242
São Januario.....	Ladeira	6	—	—	—	—	—	—	6
São Luiz Gonzaga.....	Rua	335	258	62	1	—	—	—	656
São Paulo.....	Becco	4	—	—	—	—	—	—	4
Senador Alencar.....	Rua	105	53	18	1	—	—	—	177
Severo.....	»	3	—	—	—	—	—	—	3
Sinimbá.....	»	56	1	6	—	—	—	—	63
Souza Valente.....	»	3	9	2	—	—	—	—	14
Tavares Guerra.....	»	82	1	3	—	—	—	—	86
Teixeira Junior.....	»	17	33	2	1	—	—	—	53
Tres de Janeiro.....	»	13	—	—	—	—	—	—	13
Tuyuty.....	»	62	13	—	—	—	—	—	75
Umbelina.....	»	18	2	—	—	—	—	—	20
Vianna.....	»	8	18	5	—	—	—	—	31
Viera Bueno.....	»	26	9	—	—	—	—	—	35
Villeta.....	»	14	2	—	—	—	—	—	16
Vinte e cinco de Março.....	»	7	—	—	—	—	—	—	7
Visconde de Ouro Preto (1).....	»	—	—	—	—	—	—	—	—
TOTAL.....	—	4.646	1.103	361	16	—	—	—	6.126

(1) Não tem predios.

**ESTATISTICA PREDIAL**

STATISTIQUE PRÉDIALE

(CONCLUSÃO — FIN)

CONDIÇÃO DOS PREDIOS CONDITION DES MAISONS						PROPRIEDADE DOS PREDIOS PROPRIÉTÉ DES MAISONS				
Habitaveis Habitable			Em En		TOTAL TOTAL	Particular Particulière	Publica Publique			TOTAL TOTAL
Occupados Occupées	Desocupados Vacantes	Total Total	construção ou reconstrução construction ou re- construction	ruínas ruines			federal fédérale	estadual des États	municipal mu- nicipale	
19	1	20	—	—	20	20	—	—	—	20
19	2	21	1	—	22	22	—	—	—	22
12	—	12	—	—	12	12	—	—	—	12
40	—	40	—	—	40	40	—	—	—	40
7	—	7	—	—	7	7	—	—	—	7
5	—	5	—	—	5	5	—	—	—	5
5	—	5	—	—	5	5	—	—	—	5
21	—	21	—	—	21	21	—	—	—	21
49	—	49	—	—	49	49	—	—	—	49
141	7	148	2	—	150	138	11	—	1	150
5	—	5	—	—	5	5	—	—	—	5
40	1	41	—	—	41	41	—	—	—	41
127	2	129	—	—	129	129	—	—	—	129
8	1	9	—	—	9	9	—	—	—	9
11	—	11	—	—	11	11	—	—	—	11
19	—	19	—	—	19	19	—	—	—	19
31	1	32	—	—	32	32	—	—	—	32
202	12	214	—	—	214	214	—	—	—	214
227	5	232	—	—	232	143	89	—	—	232
239	3	242	1	—	243	240	1	—	2	243
6	—	6	—	—	6	6	—	—	—	6
630	26	656	3	—	659	656	2	—	1	659
4	—	4	—	—	4	4	—	—	—	4
174	3	177	—	—	177	177	—	—	—	177
3	—	3	—	—	3	3	—	—	—	3
60	3	63	—	—	63	63	—	—	—	63
14	—	14	—	—	14	14	—	—	—	14
86	—	86	—	—	86	86	—	—	—	86
53	—	53	—	—	53	53	—	—	—	53
13	—	13	—	—	13	13	—	—	—	13
73	2	75	—	—	75	75	—	—	—	75
20	—	20	—	—	20	20	—	—	—	20
31	—	31	1	—	32	32	—	—	—	32
35	—	35	—	—	35	35	—	—	—	35
16	—	16	—	—	16	16	—	—	—	16
7	—	7	—	—	7	7	—	—	—	7
—	—	—	—	—	—	—	—	—	—	—
5.986	140	6.126	20	6	6.152	6.030	116	—	6	6.152

## DISTRICTO DE SÃO CHRISTOVÃO

DISTRICT DE SÃO CHRISTOVÃO

LOGRADOUROS PUBLICOS VOIRIES		APPLICAÇÃO DOS PREDIOS APPLICATION DES MAISONS									
Denominação Dénomination	Especie Espèce	Domiciliaria Domiciliaire			Outras applica- ções Autres applica- tions	Asylos Asiles	Cadeias Prisons	Depositos Dépôts	Escolas Écoles	Escripto- rios Bu- reaux	Estações Sta- tions
		Particular Par- ti- culière	Collectiva En com- mun	Total Total							
Abilio.....	Rua	42	—	42	—	—	—	—	—	—	—
Alegria (da).....	»	226	—	226	10	—	—	—	—	—	—
Alegria (da).....	Travessa	24	—	24	—	—	—	—	—	—	—
Alice.....	»	18	—	18	—	—	—	—	—	—	—
Almirante Mariath.....	Rua	8	1	9	6	—	—	—	—	—	—
Alves Montes.....	»	17	—	17	—	—	—	—	—	—	—
Amazonas.....	»	22	—	22	—	—	—	—	—	—	—
Amelia.....	»	83	—	83	—	—	—	—	—	—	—
Antonio Januzzi.....	»	15	—	15	—	—	—	—	—	—	—
Argentina.....	Praça	6	—	6	—	—	—	—	—	—	—
Argentina.....	Rua	65	1	66	1	—	—	—	1	—	—
Avila.....	»	53	—	53	2	—	—	—	—	—	—
Ayres Pinto.....	Travessa	14	—	14	—	—	—	—	—	—	—
Azevedo.....	»	7	1	8	—	—	—	—	—	—	—
Bahia.....	Rua	21	—	21	—	—	—	—	—	—	—
Bella de S. João.....	»	367	10	377	59	—	—	1	—	1	—
Bomfim.....	»	156	4	160	24	—	—	2	—	—	—
Caixa d'Agua (da).....	»	22	—	22	—	—	—	—	—	—	—
Cajú (do).....	Praia	33	13	46	8	—	—	—	1	1	—
Cancellia (da) (1).....	Largo	—	—	—	—	—	—	—	—	—	—
Capitão Felix.....	Rua	47	—	47	1	—	—	—	—	—	—
Caridade.....	»	40	—	40	—	—	—	—	—	—	—
Carneiro de Campos.....	»	13	—	13	—	—	—	—	—	—	—
Chaves Faria.....	»	67	—	67	2	—	—	—	—	—	—
Circular.....	»	77	—	77	—	—	—	—	—	—	—
Conde de Leopoldina.....	»	147	3	150	13	1	—	1	—	—	—
Cornelio.....	»	80	1	81	1	—	—	—	—	—	—
Coronel Brandão.....	»	26	—	26	2	—	—	—	—	—	—
Coronel Cabrita.....	»	32	—	32	—	—	—	—	—	—	—
Cortume (do).....	»	8	—	8	1	—	—	—	—	—	—
Coruja.....	»	16	—	16	—	—	—	—	—	—	—
Couto Magalhães.....	»	34	—	34	—	—	—	—	—	—	—
Curuzú.....	»	61	—	61	2	—	—	—	—	—	—
Dom Carlos.....	»	16	—	16	2	—	—	—	—	—	—
Dona Anna.....	»	3	—	3	1	—	—	1	—	—	—
Dona Candida.....	»	19	3	22	—	—	—	—	—	—	—
Emancipação.....	»	21	—	21	—	—	—	—	—	—	—
Emerenciana.....	»	46	—	46	—	—	—	—	—	—	—
Escobar.....	»	101	6	107	13	—	—	—	—	—	—
Esperança.....	»	61	—	61	—	—	—	—	—	—	—

(1) Não tem numeração propria.

ESTATISTICA DOMICILIARIA

STATISTIQUE DOMICILIAIRE

NATUREZA DOS DOMICILIOS

ESPÈCE DES LOGEMENTS

Fabricas ou officinas Fa- briques ou ateliers	Fazendas e outros esta- bleci- mentos agri- colas Fermes et autres établisse- ments agricoles	Hospitales Hô- pitaux	Hotéis Hôtels	Casas de negocio Maisons de com- merce	Pensões ou casas de commodos Pensions ou maisons garnies	Quarteis Casernes	Repartições Administrações			Re. idencia Re- sidence	Templos Temples	Diversas es- pecies Divers
							federaes fédérales	estaduses des États	municipaes mu- nicipales			
—	—	—	—	—	—	—	—	—	—	44	—	—
3	—	—	—	7	—	—	—	—	—	231	—	—
—	—	—	—	—	—	—	—	—	—	24	—	—
—	—	—	—	—	—	—	—	—	—	18	—	—
3	—	—	—	2	1	—	1	—	—	9	—	—
—	—	—	—	—	—	—	—	—	—	17	—	—
—	—	—	—	—	—	—	—	—	—	23	—	—
—	—	—	—	—	—	—	—	—	—	83	—	—
—	—	—	—	—	—	—	—	—	—	15	—	—
—	—	—	—	—	—	—	—	—	—	6	—	—
—	—	—	—	—	1	—	—	—	—	68	—	—
—	—	—	—	2	—	—	—	—	—	53	—	—
—	—	—	—	—	—	—	—	—	—	14	—	—
—	—	—	—	—	1	—	—	—	—	7	—	—
—	—	—	—	—	—	—	—	—	—	21	—	—
1	—	—	—	55	10	—	—	—	—	377	1	—
2	—	—	—	20	4	—	—	—	—	158	—	—
—	—	—	—	—	—	—	—	—	—	24	—	—
1	—	—	—	4	13	—	1	—	—	33	—	—
—	—	—	—	—	—	—	—	—	—	—	—	—
—	—	—	—	1	—	—	—	—	—	47	—	—
—	—	—	—	—	—	—	—	—	—	40	—	—
—	—	—	—	—	—	—	—	—	—	13	—	—
—	—	—	—	2	—	—	—	—	—	69	—	—
—	—	—	—	—	—	—	—	—	—	77	—	—
2	—	—	—	10	2	—	—	—	—	151	—	—
—	—	—	—	1	1	—	—	—	—	81	—	—
—	—	—	—	2	—	—	—	—	—	26	—	—
—	—	—	—	—	—	—	—	—	—	32	—	—
1	—	—	—	—	—	—	—	—	—	8	—	—
—	—	—	—	—	—	—	—	—	—	16	—	—
—	—	—	—	—	—	—	—	—	—	34	—	—
—	—	—	—	2	—	—	—	—	—	61	—	—
—	—	—	—	2	—	—	—	—	—	16	—	—
—	—	—	—	—	—	—	—	—	—	3	—	—
—	—	—	—	—	3	—	—	—	—	20	—	—
—	—	—	—	—	—	—	—	—	—	21	—	—
—	—	—	—	—	—	—	—	—	—	48	—	—
1	—	—	—	11	6	—	1	—	—	102	—	—
—	—	—	—	—	—	—	—	—	—	62	—	—

## DISTRICTO DE SÃO CHRISTOVÃO

DISTRICT DE SÃO CHRISTOVÃO

(CONTINUAÇÃO — SUITE)

LOGRADOUROS PUBLICOS VOIRIES		APPLICAÇÃO DOS PREDIOS APPLICATION DES MAISONS									
Denominação Dénomination	Especie Espèce	Domiciliaria Domiciliaire			Outras applica- ções Autres applica- tions	Asyies Asiles	Cadeias Prisons	Depositos Dépôts	Escolas Écoles	Escrito- rios Bu- reaux	Estações Sta- tions
		Particular Par- ti- culière	Collectiva En com- mun	Total Total							
Euclides da Cunha.....	Rua	35	—	35	—	—	—	—	—	—	—
Faria Braga.....	"	6	1	7	—	—	—	—	—	—	—
Ferreira de Araujo (Dr.).....	"	65	1	66	—	—	—	—	—	—	—
Figueira de Mello.....	"	95	4	99	7	—	—	—	1	—	—
Figueira de Mello.....	Travessa	2	—	2	—	—	—	—	—	—	—
Filgueiras.....	"	9	—	9	—	—	—	—	—	—	—
Fonseca Telles.....	Rua	88	3	91	1	—	—	—	—	—	—
Frolick.....	"	32	8	40	—	—	—	—	—	—	—
General Argollo.....	"	143	—	143	5	—	—	1	1	—	—
General Bruce.....	"	133	5	138	12	—	—	2	—	—	—
General Curjão.....	"	81	3	84	10	1	—	2	—	—	—
General Sampaio.....	"	22	2	24	16	—	—	—	—	—	—
Gerontia.....	"	16	—	16	—	—	—	—	—	—	—
Gusmão (do).....	Ladeira	3	—	3	—	—	—	—	—	—	—
Henrique Chaves.....	Rua	11	—	11	—	—	—	—	—	—	—
Ida.....	Travessa	11	—	11	—	—	—	—	—	—	—
Igrejinha (da).....	Praça	10	1	11	3	—	—	—	—	—	—
Igrejinha (da).....	Rua	5	2	7	3	—	—	—	—	—	—
Industria.....	"	2	—	2	—	—	—	—	—	—	—
Inhomerim (ou Nova de S. João).....	"	17	—	17	—	—	—	—	—	—	—
Jonas.....	Travessa	7	—	7	—	—	—	—	—	—	—
José Clemente.....	Rua	58	2	60	2	—	—	—	—	—	—
Justino de Souza.....	"	40	—	40	4	—	—	—	—	—	—
Lazaros (dos).....	Praça	38	4	42	—	—	—	—	—	—	—
Liberdade (da).....	Rua	48	—	48	—	—	—	—	—	—	—
Lima Barros.....	"	47	—	47	6	—	—	—	—	—	—
Lopes.....	Travessa	8	—	8	—	—	—	—	—	—	—
Lopes Ferraz.....	Rua	16	3	19	—	—	—	—	—	—	—
Lopes Silva (1).....	"	—	—	—	—	—	—	—	—	—	—
Lufecia.....	"	10	—	10	—	—	—	—	—	—	—
Major Fonseca.....	"	37	—	37	2	—	—	—	—	—	—
Manoel Pinto.....	"	12	—	12	—	—	—	—	—	—	—
Marechal Aguiar.....	"	43	—	43	—	—	—	—	—	—	—
Marechal Deodoro da Fonseca.....	Praça	89	4	93	12	1	—	—	2	—	—
Mineira.....	Rua	8	—	8	—	—	—	—	—	—	—
Mourão do Valle.....	"	11	1	12	2	—	—	1	—	—	—
Nanterra.....	Praça	5	—	5	—	—	—	—	—	—	—
Nogueira da Gama.....	Rua	17	—	17	—	—	—	—	—	—	—
Palmeiras (das).....	Praça	28	2	30	1	—	—	—	—	—	—
Paraná.....	Rua	17	—	17	—	—	—	—	—	—	—

(1) Não tem predios.



**ESTATISTICA DOMICILIARIA**

STATISTIQUE DOMICILIAIRE

(CONTINUAÇÃO — SUITE)

NATUREZA DOS DOMICILIOS

ESPÈCE DES LOGEMENTS

Fabricas ou officinas	Fazendas e outros esta- belecimen- tos agri- colas	Hospitales	Hotels	Casas de negocio	Pensões ou casas de commodos	Quarteis	Repartições			Residencia Re- sidence	Templos	Diversas es- pecies
							Administrations					
Fa- briques ou ateliers	Fermes et autres établisse- ments agricoles	Hô- pitaux	Hôtels	Maisons de com- merce	Pensions ou maisons garnies	Casernes	federaes fédérales	estaduaes des États	municipaes mu- nicipales			
—	—	—	—	—	—	—	—	—	—	35	—	—
—	—	—	—	—	1	—	—	—	—	6	—	—
—	—	—	—	—	1	—	—	—	—	67	—	—
1	—	—	—	5	4	—	—	—	—	100	—	—
—	—	—	—	—	—	—	—	—	—	2	—	—
—	—	—	—	—	—	—	—	—	—	9	—	—
1	—	—	—	—	3	—	—	—	—	90	—	—
—	—	—	—	—	8	—	—	—	—	32	—	—
—	—	—	—	3	—	—	—	—	—	152	—	—
3	—	—	—	6	5	—	1	—	—	137	—	—
1	—	—	—	7	2	—	—	—	—	81	—	—
—	—	—	—	16	2	—	—	—	—	22	—	—
—	—	—	—	—	—	—	—	—	—	16	—	—
—	—	—	—	—	—	—	—	—	—	4	—	—
—	—	—	—	—	—	—	—	—	—	11	—	—
—	—	—	—	—	—	—	—	—	—	11	—	—
—	—	—	—	3	1	—	—	—	—	10	—	—
1	—	—	—	2	2	—	—	—	—	6	—	—
—	—	—	—	—	—	—	—	—	—	2	—	—
—	—	—	—	—	—	—	—	—	—	17	—	—
—	—	—	—	—	—	—	—	—	—	7	—	—
—	—	—	—	2	2	—	—	—	—	58	—	—
—	—	—	—	4	—	—	—	—	—	40	—	—
—	—	—	—	—	4	—	—	—	—	40	—	—
—	—	—	—	—	—	—	—	—	—	48	—	—
3	—	—	—	3	—	—	—	—	—	48	—	—
—	—	—	—	—	—	—	—	—	—	8	—	—
—	—	—	—	—	3	—	—	—	—	16	—	—
—	—	—	—	—	—	—	—	—	—	—	—	—
—	—	—	—	—	—	—	—	—	—	12	—	—
—	—	—	—	2	—	—	—	—	—	39	—	—
—	—	—	—	—	—	—	—	—	—	12	—	—
—	—	—	—	—	—	—	—	—	—	44	—	—
6	—	—	—	2	2	—	1	—	—	90	—	2
—	—	—	—	—	—	—	—	—	—	8	—	—
1	—	—	—	—	1	—	—	—	—	13	—	—
—	—	—	—	—	—	—	—	—	—	5	—	—
—	—	—	—	—	—	—	—	—	—	19	—	—
2	—	—	—	—	1	—	—	—	—	29	—	—
—	—	—	—	—	—	—	—	—	—	17	—	—

## DISTRICTO DE SÃO CHRISTOVÃO

DISTRICT DE SÃO CHRISTOVÃO

(CONCLUSÃO - FIN)

LOGRADOUROS PUBLICOS VOIRIES		APPLICAÇÃO DOS PREDIOS APPLICATION DES MAISONS									
Denominação Dénomination	Especie Espèce	Domiciliaria Domiciliaire			Outras applica- ções Autres applica- tions	Asylos Asiles	Cadeias Prisons	Depositos Dépôts	Escolas Écoles	Escrito- rios Bu- reaux	Estações Sta- tions
		Particular Par- ti- culière	Collectiva En com- mun	Total Total							
Parque (do).....	Rua	19	—	19	—	—	—	—	—	—	—
Paula e Silva.....	»	19	—	19	—	—	—	—	—	—	—
Pedro Paiva.....	»	12	—	12	—	—	—	—	—	—	—
Pereira Lopes.....	»	40	—	40	—	—	—	—	—	—	—
Pinto Peixoto.....	Praça	7	—	7	—	—	—	—	—	—	—
Plano Inclinado.....	Rua	5	—	5	—	—	—	—	—	—	—
Pombébe (da).....	Ilha	1	—	1	4	—	—	3	—	1	—
Progresso.....	Rua	21	—	21	—	—	—	—	—	—	—
Quinta do Cajú (da).....	Morro	49	—	49	—	—	—	—	—	—	—
Retiro Saudoso (do).....	Praia	129	4	133	27	—	—	5	—	1	—
Retiro Saudoso (do).....	Rua	5	—	5	—	—	—	—	—	—	—
Ricardo Machado.....	»	39	1	40	4	—	—	2	—	—	—
Sá Freire (Dr.).....	»	117	6	123	6	—	—	—	1	—	—
Santa Catharina.....	Travessa	8	—	8	—	—	—	—	—	—	—
Santa Genoveva.....	Rua	10	1	11	—	—	—	—	—	—	—
Santa Pastora.....	»	19	—	19	—	—	—	—	—	—	—
Santos Lima.....	»	30	1	31	1	—	—	—	—	—	—
São Christovão (de).....	»	189	9	198	25	—	—	—	1	—	—
São Christovão (de).....	Praia	210	8	218	51	—	—	22	—	1	—
São Januario (de).....	Rua	239	2	241	37	—	—	1	4	—	—
são Januario (de).....	Ladeira	6	—	6	—	—	—	—	—	—	—
São Luiz de Gonzaga.....	Rua	638	11	649	134	—	—	2	1	—	—
São Paulo.....	Becco	4	—	4	—	—	—	—	—	—	—
Senador Alencar.....	Rua	169	6	175	12	—	—	—	—	—	—
Severo.....	»	3	—	3	—	—	—	—	—	—	—
Sínimbá.....	»	60	—	60	—	—	—	—	—	—	—
Souza Valente.....	»	13	1	14	2	—	—	—	1	—	—
Tavares Guerra.....	»	90	2	92	3	—	—	—	—	—	—
Teixeira Junior.....	»	54	2	56	2	1	—	—	1	—	—
Tres de Janeiro.....	»	13	—	13	—	—	—	—	—	—	—
Tuyuty.....	»	71	2	73	4	—	—	—	—	—	—
Umbelina.....	»	20	—	20	—	—	—	—	—	—	—
Vianna.....	»	33	1	34	1	—	—	—	—	—	—
Vieira Bueno.....	»	35	—	35	—	—	—	—	—	—	—
Villeta.....	»	15	1	16	—	—	—	—	—	—	—
Vinte e cinco de Março.....	»	7	—	7	1	—	—	—	—	—	—
Visconde de Ouro Preto (1).....	»	—	—	—	—	—	—	—	—	—	—
TOTAL.....	—	5.843	147	5.990	548	4	—	46	15	5	—

(1) Não tem predios.

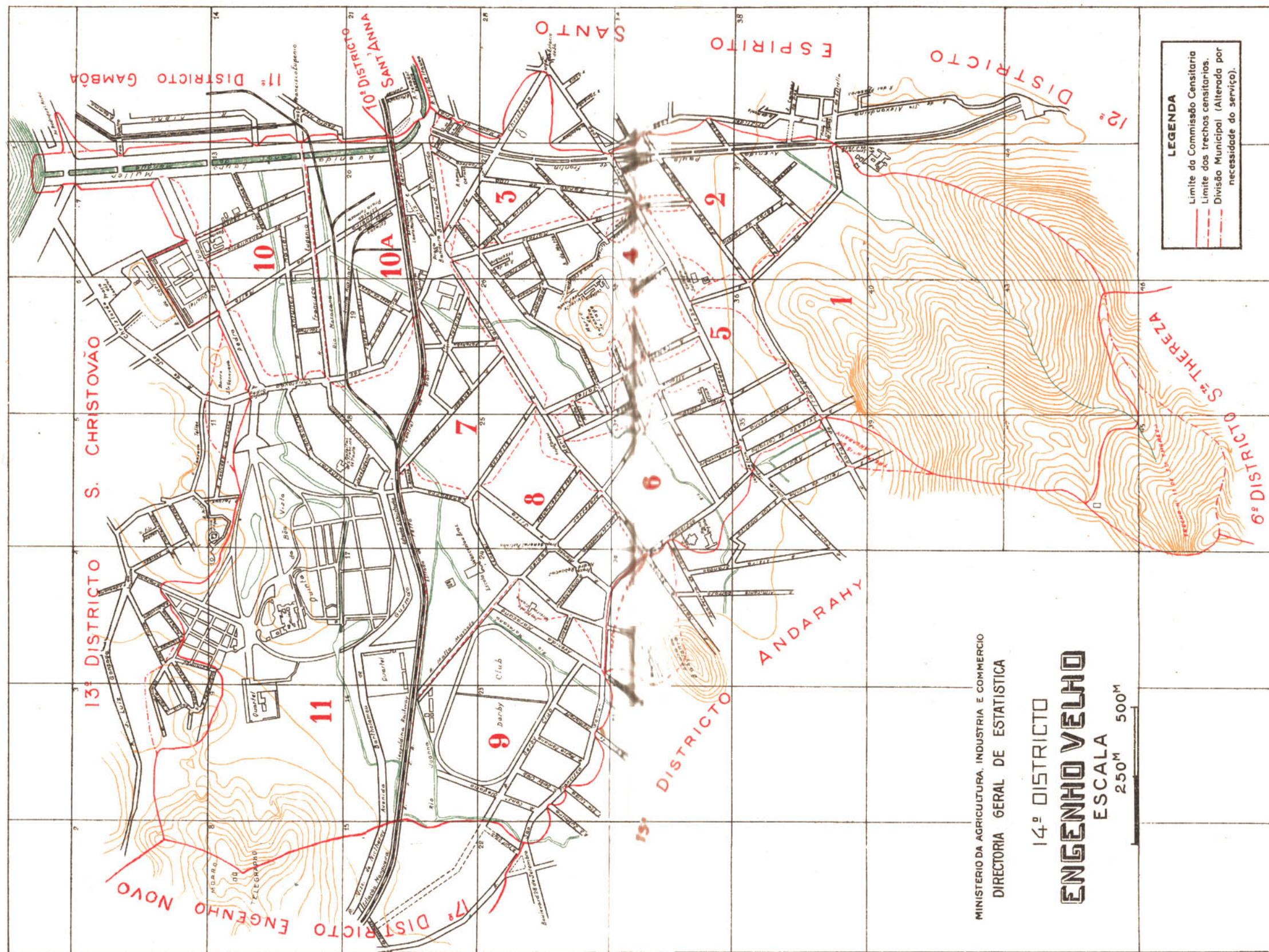
ESTATISTICA DOMICILIARIA

STATISTIQUE DOMICILIAIRE

(CONCLUSÃO - FIN)

NATUREZA DOS DOMICILIOS  
ESPÈCE DES LOGEMENTS

Fabricas ou officinas	Fazendas e outros esta- belecimentos agri- colas	Hospitais Hô- pitaux	Hotéis Hôtels	Casas de negocio	Pensões ou casas de commodos	Quarteis Casernes	Repartições Administrações			Residencia Re- sidence	Temples Temples	Diversas especies Divers
							federaes fédérales	estaduaes des États	municipaes municipales			
—	—	—	—	—	—	—	—	—	—	20	—	—
—	—	—	—	—	—	—	—	—	—	21	—	—
—	—	—	—	—	—	—	—	—	—	12	—	—
—	—	—	—	—	—	—	—	—	—	40	—	—
—	—	—	—	—	—	—	—	—	—	7	—	—
—	—	—	—	—	—	—	—	—	—	5	—	—
—	—	—	—	—	—	—	—	—	—	1	—	—
—	—	—	—	—	—	—	—	—	—	21	—	—
—	—	—	—	—	—	—	—	—	—	49	—	—
4	—	1	—	14	3	—	—	—	1	136	1	1
—	—	—	—	—	—	—	—	—	—	5	—	—
1	—	—	—	—	1	—	—	—	—	40	—	—
1	—	—	—	4	6	—	—	—	—	119	—	—
—	—	—	—	—	—	—	—	—	—	9	—	—
—	—	—	—	—	1	—	—	—	—	10	—	—
—	—	—	—	—	—	—	—	—	—	19	—	—
—	—	—	—	—	1	—	—	—	—	31	1	—
2	—	1	—	22	8	—	—	—	—	201	—	—
6	—	1	—	19	6	—	2	—	—	215	1	1
1	—	—	—	30	1	—	1	—	—	242	1	—
—	—	—	—	—	—	—	—	—	—	6	—	—
5	—	—	—	120	11	—	2	—	—	664	—	4
—	—	—	—	—	—	—	—	—	—	4	—	—
—	—	—	—	11	6	—	—	—	—	172	—	1
—	—	—	—	—	—	—	—	—	—	3	—	—
—	—	—	—	—	—	—	—	—	—	63	—	—
—	—	—	—	1	1	—	—	—	—	13	—	—
—	—	—	—	3	2	—	—	—	—	90	—	—
—	—	—	—	1	—	—	—	—	—	54	1	—
—	—	—	—	—	—	—	—	—	—	13	—	—
1	—	—	—	3	2	—	—	—	—	73	—	—
—	—	—	—	—	—	—	—	—	—	20	—	—
—	—	—	—	1	1	—	—	—	—	33	—	—
—	—	—	—	—	—	—	—	—	—	35	—	—
—	—	—	—	—	1	—	—	—	—	15	—	—
1	—	—	—	—	—	—	—	—	—	7	—	—
—	—	—	—	—	—	—	—	—	—	—	—	—
55	—	3	—	406	135	—	10	—	1	5.983	6	9



**LEGENDA**

— Limite da Comissão Censitaria  
 - - - Limite dos trechos censitarios.  
 - - - Divisão Municipal (Alterada por necessidade do serviço).

MINISTERIO DA AGRICULTURA, INDUSTRIA E COMMERCIO  
 DIRECTORIA GERAL DE ESTATISTICA

14º DISTRICTO  
**ENGENHO VELHO**  
 ESCALA  
 250M 500M

DISTRICTO DO ENGENHO VELHO

## DISTRICTO DE ENGENHO VELHO

DISTRICT DE ENGENHO VELHO

LOGRADOUROS PUBLICOS VOIRIES		NUMERO DE PREDIOS NOMBRE DE MAISONS							
Denominação Dénomination	Especie Espèce	Terreos Au-rez de chaussée	Asso- bradados Au dessus de chaussée	De De					TOTAL TOTAL
				2	3	4	5	+ de 5	
				PAVIMENTOS Étages					
Affonso Penna.....	Rua	84	17	13	—	—	—	—	114
Affonso Penna (1).....	Praça	—	—	—	—	—	—	—	—
Alagôas (1).....	»	—	—	—	—	—	—	—	—
Amapá.....	Rua	8	2	—	—	—	—	—	10
André Rebouças.....	Praça	—	—	1	—	—	—	—	1
Angustura.....	Travessa	1	—	—	—	—	—	—	1
Antunes Maciel.....	Rua	122	29	8	2	—	—	—	161
Araujo Penna.....	»	2	—	—	—	—	—	—	2
Bandeira (da).....	Praça	2	—	—	—	—	—	—	2
Bandeirantes (dos).....	Rua	2	—	17	—	—	—	—	19
Baptista das Neves.....	»	3	12	—	—	—	—	—	15
Barão de Iguatemy.....	»	107	14	7	—	—	—	—	128
Barão de Itapagipe.....	»	164	60	29	7	—	—	—	260
Barão de Sertorio.....	»	33	25	—	—	—	—	—	58
Barão de Ubá.....	»	156	3	32	—	—	—	—	191
Baroneza de Lages.....	Morro	2	—	1	—	—	—	—	3
Bartholomeu de Gusmão.....	Avenida	32	4	1	—	—	—	—	37
Bastos (2).....	Travessa	—	—	—	—	—	—	—	—
Bispo (do).....	Rua	18	36	22	5	—	—	—	81
Campos Salles.....	»	58	9	11	—	—	—	—	78
Capitão Barrão.....	Travessa	10	—	—	—	—	—	—	10
Conselheiro Barros.....	Rua	1	16	—	—	—	—	—	17
Conselheiro Olegario.....	»	1	—	—	—	—	—	—	1
Consultório (do).....	»	27	7	4	—	—	—	—	38
Cruz (da).....	Travessa	4	—	3	—	—	—	—	7
Delgado de Carvalho.....	Rua	48	20	3	—	—	—	—	71
Derby Club.....	»	14	—	7	—	—	—	—	21
Derby Club.....	Travessa	21	6	5	—	—	—	—	32
Dona Catharina (3).....	»	—	—	—	—	—	—	—	—

(1) Não tem numeração própria — (2) Não tem predios — (3) Os predios foram incluídos na rua Haddock Lobo.



## DISTRICTO DE ENGENHO VELHO

DISTRICT DE ENGENHO VELHO

(CONTINUAÇÃO - SUITE)

LOGRADOUROS PUBLICOS VOIRIES		NUMERO DE PREDIOS NOMBRE DE MAISONS							TOTAL TOTAL
Denominação Dénomination	Especie Espèce	Terreos Au-rez de chaussée	Asso- bradados Au dessus de chaussée	De					
				2	3	4	5	+ de 5	
				PAVIMENTOS Étages					
Dr. Araujo.....	Rua	26	2	8	—	—	—	—	36
Dr. Sattamine.....	"	38	5	2	—	—	—	—	45
Doze de Dezembro.....	"	18	—	—	—	—	—	—	18
Eduardo Prado.....	"	10	1	1	—	—	—	—	12
Figueira de Mello.....	"	34	26	8	—	—	—	—	68
Fonseca Lima.....	"	31	7	2	—	—	—	—	40
Fonseca Lima.....	Travessa	3	—	—	—	—	—	—	3
Francisco Eugenio.....	Rua	236	21	11	—	—	—	—	268
General Canabarro.....	"	96	40	28	1	—	—	—	165
General Portinho (1).....	Praça	—	—	—	—	—	—	—	—
Gonçalves Crespo.....	Rua	15	6	—	—	—	—	—	21
Haddock Lobo.....	"	146	34	54	—	—	—	—	234
Hilario Ribeiro.....	"	70	4	2	—	—	—	—	76
Ibituruna.....	"	2	47	31	—	—	—	—	80
Idalina Senra.....	"	6	1	—	—	—	—	—	7
João Francisco.....	"	27	—	—	—	—	—	—	27
José Eugenio.....	"	11	8	1	—	—	—	—	20
Lauro Muller.....	Avenida	2	—	3	—	—	—	—	5
Lopes de Souza.....	Rua	13	—	—	—	—	—	—	13
Lucio de Mendonça.....	"	5	—	15	—	—	—	—	20
Luiz Gama.....	"	26	1	—	—	—	—	—	27
Luz (da).....	Travessa	13	—	—	—	—	—	—	13
Maracanã.....	Avenida	13	8	7	—	—	—	—	28
Maria Romana.....	Rua	39	5	—	—	—	—	—	44
Mariz e Barros.....	"	163	48	68	—	—	—	—	284
Martins Penna.....	"	28	3	2	—	—	—	—	33
Matta Machado.....	"	4	—	1	—	—	—	—	5
Mattoso (do).....	"	110	108	28	1	—	—	—	247
Mello e Souza.....	"	29	13	1	—	—	—	—	43

(1) Não tem predios.



**ESTATISTICA PREDIAL**

STATISTIQUE PRÉDIALE

(CONTINUAÇÃO — SUITE)

CONDIÇÃO DOS PREDIOS CONDITION DES MAISONS						PROPRIÉDADE DOS PREDIOS PROPRIÉTÉ DES MAISONS				
Habitaveis Habitable			Em En		TOTAL TOTAL	Particular Particulière	Publica Publique			TOTAL TOTAL
Occupadas Occupées	Desoccupadas Vacantes	Total Total	const-ucção ou reconstrucção construction ou re- construction	ruínas ruines			federal fédérale	estadual des États	municipal mu- nicipale	
36	—	36	—	—	36	36	—	—	—	36
43	2	45	6	—	51	51	—	—	—	51
18	—	18	—	—	18	18	—	—	—	18
12	—	12	—	—	12	8	4	—	—	12
65	3	68	2	—	70	70	—	—	—	70
39	1	40	—	—	40	40	—	—	—	40
3	—	3	—	—	3	3	—	—	—	3
265	3	268	1	—	269	268	1	—	—	269
161	4	165	5	1	171	149	19	—	3	171
—	—	—	—	—	—	—	—	—	—	—
21	—	21	—	—	21	21	—	—	—	21
231	3	234	1	2	237	237	—	—	—	237
74	2	76	—	—	76	76	—	—	—	76
79	1	80	—	—	80	80	—	—	—	80
7	—	7	—	—	7	7	—	—	—	7
25	2	27	—	—	27	27	—	—	—	27
19	1	20	—	—	20	20	—	—	—	20
5	—	5	—	—	5	3	—	—	2	5
13	—	13	—	—	13	13	—	—	—	13
18	2	20	1	—	21	21	—	—	—	21
26	1	27	—	—	27	27	—	—	—	27
13	—	13	—	—	13	13	—	—	—	13
28	—	28	—	—	28	28	—	—	—	28
43	1	44	—	—	44	44	—	—	—	44
282	2	284	5	1	290	290	—	—	—	290
33	—	33	1	—	34	34	—	—	—	34
5	—	5	—	—	5	—	5	—	—	5
244	3	247	2	1	250	250	—	—	—	250
43	—	43	6	—	49	48	1	—	—	49

## DISTRICTO DE ENGENHO VELHO

DISTRICT DE ENGENHO VELHO

(CONCLUSÃO - FIN)

LOGRADOUROS PUBLICOS VOIRIES		NUMERO DE PREDIOS NOMBRE DE MAISONS							TOTAL TOTAL
Denominação Dénomination	Especie Espèce	Terreos Au-rez de chaussée	Asso- bradados Au dessus de chaussée	De De					
				2	3	4	5	+ de 5	
		PAVIMENTOS Étages							
Miguel de Frias.....	Travessa	5	—	—	—	—	—	—	5
Minas Geraes.....	Rua	2	—	—	—	—	—	—	2
Moraes e Silva.....	»	1	3	28	—	—	—	—	32
Motta (do).....	Becco	22	—	—	—	—	—	—	22
Onze de Novembro.....	Avenida	—	3	—	—	—	—	—	3
Otto de Alencar.....	Rua	1	—	6	—	—	—	—	7
Pará.....	»	5	55	1	—	—	—	—	61
Parahyba.....	»	3	31	10	—	—	—	—	44
Pardal Mallet.....	»	9	3	1	—	—	—	—	13
Paulo de Frontin.....	Avenida	35	12	4	—	—	—	—	51
Pedro Ivo.....	Rua	70	2	37	—	—	—	—	109
Pedro Segundo (1).....	Praça	—	—	—	—	—	—	—	—
Pereira de Almeida.....	Rua	110	5	6	—	—	—	—	121
Professor Gabizo.....	»	179	36	38	—	—	—	—	253
Quinta da Boa Vista (da).....	Parque	3	2	1	1	—	—	—	7
Salgueiro.....	Morro	1	—	—	—	—	—	—	1
Sampaio Vianna.....	Rua	46	13	8	—	—	—	—	67
Santa Amélia.....	»	13	—	—	—	—	—	—	13
Santa Philomena.....	»	1	4	—	—	—	—	—	5
São Christovão (de).....	»	340	20	60	6	—	—	—	426
São Christovão (de).....	Boulevard	26	2	5	—	—	—	—	33
São Francisco Xavier.....	Rua	157	62	32	1	—	—	—	252
São Valentim.....	»	46	—	3	—	—	—	—	49
São Vicente de Paula.....	Travessa	22	2	8	—	—	—	—	32
Segunda Feira (da) (2).....	Largo	—	—	—	—	—	—	—	—
Senador Furtado.....	Rua	17	105	36	—	—	—	—	158
Sergipe.....	»	34	69	15	—	—	—	—	118
Soledade.....	»	17	4	—	—	—	—	—	21
Sotero dos Reis.....	»	24	—	4	—	—	—	—	28
Sumaré (do).....	Morro	1	—	—	—	—	—	—	1
Visconde de Itamaraty.....	Rua	17	8	—	—	—	—	—	25
TOTAL.....	—	3.346	1.089	740	24	—	—	—	5.199

(1) Não tem predios — (2) Não tem numeração propria.

**ESTATISTICA PREDIAL**

STATISTIQUE PRÉDIALE

(CONCLUSÃO - FIN)

CONDIÇÃO DOS PREDIOS CONDITION DES MAISONS						PROPRIÉDADE DOS PREDIOS PROPRIÉTÉ DES MAISONS				
Habitaveis Habitables			Em En		TOTAL TOTAL	Particular Particulière	Publica Publique			TOTAL Total
Occupados Occupés	Desoccupados Vacantes	Total Total	construção ou reconstrução construction ou re- construction	ruínas ruines			federal fédérale	estadual des États	municipal municipale	
5	—	5	—	—	5	5	—	—	—	5
2	—	2	—	—	2	2	—	—	—	2
32	—	32	3	—	35	35	—	—	—	35
22	—	22	—	—	22	22	—	—	—	22
3	—	3	2	—	5	5	—	—	—	5
7	—	7	2	—	9	9	—	—	—	9
59	2	61	—	—	61	61	—	—	—	61
44	—	44	—	—	44	44	—	—	—	44
13	—	13	—	—	13	13	—	—	—	13
50	1	51	1	—	52	52	—	—	—	52
107	2	109	2	3	114	107	6	—	1	114
—	—	—	—	—	—	—	—	—	—	—
120	1	121	—	6	127	127	—	—	—	127
251	2	253	7	—	260	260	—	—	—	260
7	—	7	—	—	7	—	2	—	5	7
1	—	1	—	—	1	1	—	—	—	1
65	2	67	—	—	67	67	—	—	—	67
13	—	13	2	—	15	15	—	—	—	15
4	1	5	—	—	5	5	—	—	—	5
425	1	426	5	2	433	429	2	—	2	433
28	5	33	—	—	33	33	—	—	—	33
248	4	252	4	—	256	253	—	—	3	256
49	—	49	—	1	50	50	—	—	—	50
32	—	32	—	—	32	32	—	—	—	32
—	—	—	—	—	—	—	—	—	—	—
151	7	158	—	—	158	156	1	—	1	158
114	4	118	—	—	118	118	—	—	—	118
21	—	21	—	—	21	21	—	—	—	21
27	1	28	3	—	31	31	—	—	—	31
1	—	1	—	—	1	1	—	—	—	1
25	—	25	—	—	25	25	—	—	—	25
5.107	92	5.199	74	22	5.295	5.230	45	—	20	5.295

## DISTRICTO DE ENGENHO VELHO

DISTRICT DE ENGENHO VELHO

LOGRADOUROS PUBLICOS VOIRIES		APLICAÇÃO DOS PREDIOS APPLICATION DES MAISONS										
Denominação Dénomination	Especie Espèce	Domiciliaria Domiciliaire			Outras applica- ções Autres appli- cations	Asylos Asiles	Cadeias Prisons	Depositos Dépôts	Escolas Écoles	Escrito- rios Bu- reaux	Estações Sta- tions	
		Particular Par- ti- culière	Collectiva En com- mun	Total Total								
Affonso Penna.....	Rua	113	—	113	13	—	—	—	—	—	—	
Affonso Penna (1).....	Praça	—	—	—	—	—	—	—	—	—	—	
Alagôas (1).....	»	—	—	—	—	—	—	—	—	—	—	
Amapá.....	Rua	10	—	10	—	—	—	—	—	—	—	
André Rebouças.....	Praça	1	—	1	—	—	—	—	—	—	—	
Angustura.....	Travessa	1	—	1	—	—	—	—	—	—	—	
Antunes Maciel.....	Rua	154	1	155	23	—	—	5	—	—	—	
Araujo Penna.....	»	2	—	2	—	—	—	—	—	—	—	
Bandeira (da).....	Praça	2	—	2	2	—	—	—	—	—	—	
Bandeirantes (dos).....	Rua	18	1	19	—	—	—	—	—	—	—	
Baptista das Neves.....	»	11	1	12	—	—	—	—	—	—	—	
Barão de Iguatemy.....	»	144	—	144	11	—	—	—	1	—	—	
Barão de Itapagipe.....	»	242	10	252	15	1	—	—	1	—	—	
Barão de Sertorio.....	»	57	—	57	1	—	—	—	—	—	—	
Barão de Ubá.....	»	191	1	192	13	—	—	1	1	—	—	
Baronza de Lages.....	Morro	2	1	3	—	—	—	—	1	—	—	
Bartholomeu de Gusmão.....	Avenida	32	2	34	6	—	—	2	—	1	1	
Bastos (2).....	Travessa	—	—	—	—	—	—	—	—	—	—	
Bispo (do).....	Rua	75	5	80	3	—	—	1	1	—	—	
Campos Salles.....	»	73	—	73	9	—	—	1	—	—	—	
Capitão Barrão.....	Travessa	10	—	10	—	—	—	—	—	—	—	
Conselheiro Barros.....	Rua	17	—	17	—	—	—	—	—	—	—	
Conselheiro Olegario.....	»	1	—	1	1	—	—	—	—	—	—	
Consultorio (do).....	»	36	2	38	8	—	—	3	—	—	—	
Cruz (da).....	Travessa	4	—	4	—	—	—	—	—	—	—	
Delgado de Carvalho.....	Rua	70	—	70	1	—	—	—	—	—	—	
Derby Club.....	»	21	—	21	—	—	—	—	—	—	—	
Derby Club.....	Travessa	33	—	33	—	—	—	—	—	—	—	
Dona Catharina (3).....	»	—	—	—	—	—	—	—	—	—	—	

(1) Não tem numeração propria — (2) Não tem predios — (3) Os predios foram incluidos na rua Haddock Lobo.



## DISTRICTO DE ENGENHO VELHO

DISTRICT DE ENGENHO VELHO

(CONTINUAÇÃO — SUITE)

LOGRADOUROS PUBLICOS VOIRIES		APPLICAÇÃO DOS PREDIOS APPLICATION DES MAISONS										
Denominação Dénomination	Especie Espèce	Domiciliaria Domiciliaire			Outras applica- ções Autres applica- tions	Asylos Asiles	Cadeias Prisons	Depositos Dépôts	Escolas Écoles	Escritórios Bu- reaux	Estações Sta- tions	
		Particular Par- ti- culière	Collectiva En com- mun	Total Total								
Dr. Araujo.....	Rua	41	—	41	—	—	—	—	—	—	—	
Dr. Sattamini.....	»	48	—	48	—	—	—	—	—	—	—	
Doze de Dezembro.....	»	19	—	19	—	—	—	—	—	—	—	
Eduardo Prado.....	»	10	—	10	4	—	—	—	—	—	—	
Figueira de Mello.....	»	63	—	63	27	—	—	3	—	1	—	
Fonseca Lima.....	»	40	1	41	—	—	—	—	—	—	—	
Fonseca Lima.....	Travessa	3	—	3	—	—	—	—	—	—	—	
Francisco Eugenio.....	Rua	265	7	272	33	1	—	6	—	—	—	
General Canabarro.....	»	153	5	158	7	—	—	—	2	—	—	
General Portinho (1).....	Praça	—	—	—	—	—	—	—	—	—	—	
Gonçalves Crespo.....	Rua	20	—	20	2	—	—	—	—	—	—	
Haddock Lobo.....	»	217	10	227	35	—	—	2	7	—	—	
Hilario Ribeiro.....	»	78	—	78	7	—	—	3	—	—	—	
Ibituruna.....	»	77	2	79	3	—	—	—	1	—	—	
Idalina Seura.....	»	6	—	6	3	—	—	2	—	—	—	
João Francisco.....	»	26	—	26	1	—	—	1	—	—	—	
José Eugenio.....	»	4	—	4	4	—	—	—	—	—	—	
Lauro Muller.....	Avenida	5	—	5	5	—	—	—	—	—	—	
Lopes de Souza.....	Rua	13	—	13	—	—	—	—	—	—	—	
Lucio de Mendonça.....	»	19	—	19	—	—	—	—	—	—	—	
Luiz Gama.....	»	27	—	27	—	—	—	—	—	—	—	
Luz (da).....	Travessa	10	1	11	—	—	—	—	—	—	—	
Maracanã.....	Avenida	—	—	—	—	—	—	—	—	—	—	
Maria Romana.....	Rua	42	1	43	—	—	—	—	—	—	—	
Mariz e Barros.....	»	275	11	286	55	1	—	5	2	—	—	
Martins Penna.....	»	33	—	33	2	—	—	—	—	—	—	
Matta Machado.....	»	4	—	4	1	—	—	—	—	—	—	
Mattoso (do).....	»	234	9	243	37	—	—	—	—	1	—	
Mello e Souza.....	»	48	—	48	6	—	—	1	—	—	—	

(1) Não tem predios.

**ESTATISTICA DOMICILIARIA**

STATISTIQUE DOMICILIAIRE

(CONTINUAÇÃO — SUITE)

NATUREZA DOS DOMICILIOS  
ESPÈCE DES LOGEMENTS

Fabricas ou officinas Fa- briques ou ateliers	Fazendas e outros esta- belecimentos agri- colas Fermes et autres éta- blissement agricoles	Hospitales Hô- pitaux	Hotéis Hôtels	Casas de negocio Maisons de com- merce	Pensões ou casas de comodos Pensions ou maisons garnies	Quarteis Casernes	Repartições Administrations			Residencia Re- sidence	Templos Temples	Diversas es- pecies Divers
							federaes fédérales	estaduaes des États	municipaes mu- nicipales			
—	—	—	—	—	—	—	—	—	—	41	—	—
—	—	—	—	—	—	—	—	—	—	50	—	—
—	—	—	—	—	—	—	—	—	—	19	—	—
—	—	—	—	—	—	—	4	—	—	10	—	—
5	—	—	—	17	—	—	—	—	—	66	—	1
—	—	—	—	—	1	—	—	—	—	41	—	—
—	—	—	—	—	—	—	—	—	—	3	—	—
5	—	—	—	21	6	—	—	—	—	268	—	1
1	—	1	—	2	3	—	—	2	—	157	—	1
—	—	—	—	—	—	—	—	—	—	—	—	—
1	—	—	—	1	—	—	—	—	—	20	—	—
—	—	—	—	28	4	—	—	2	—	220	1	1
1	—	—	—	3	—	—	—	—	—	80	—	—
—	—	—	—	2	2	—	—	—	—	78	—	—
1	—	—	—	—	—	—	—	—	—	6	—	—
—	—	—	—	—	—	—	—	—	—	28	—	—
2	—	—	—	2	—	—	—	—	—	5	—	—
—	—	—	—	4	—	—	—	—	1	5	—	—
—	—	—	—	—	—	—	—	—	—	13	—	—
—	—	—	—	—	—	—	—	—	—	21	—	—
—	—	—	—	—	—	—	—	—	—	28	—	—
—	—	—	—	—	1	—	—	—	—	10	—	—
—	—	—	—	—	—	—	—	—	—	—	—	—
—	—	—	—	—	1	—	—	—	—	43	—	—
6	—	—	1	42	8	—	—	—	—	277	—	1
—	—	—	—	2	—	—	—	—	—	33	—	—
—	—	—	—	—	—	—	—	1	—	4	—	—
3	—	—	—	32	9	—	—	—	—	237	—	1
1	—	—	—	4	—	—	—	—	—	48	—	—

## DISTRICTO DE ENGENHO VELHO

DISTRICT DE ENGENHO VELHO

(CONCLUSÃO - FIN)

LOGRADOUROS PUBLICOS VOIRIES		APLICAÇÃO DOS PREDIOS APPLICATION DES MAISONS									
Denominação Dénomination	Especie Espèce	Domiciliaria Domiciliaire			Outras applica- ções Autres appli- cations	Asylos Asiles	Cadeias Prisons	Depositos Dépôts	Escolas Écoles	Escritórios Bu- reaux	Estações Sta- tions
		Particular Par- ti- culière	Collectiva En com- mun	Total Total							
Miguel de Frias.....	Travessa	5	—	5	—	—	—	—	—	—	—
Minas Gerais.....	Rua	2	—	2	—	—	—	—	—	—	—
Moraes e Silva.....	»	33	1	34	2	—	—	—	1	—	—
Motta (do).....	Becco	23	—	23	—	—	—	—	—	—	—
Onze de Novembro.....	Avenida	5	—	5	—	—	—	—	—	—	—
Otto de Alencar.....	Rua	7	—	7	—	—	—	—	—	—	—
Pará.....	»	57	1	58	5	—	—	—	—	—	—
Parahyba.....	»	46	1	47	3	—	—	—	—	—	—
Pardal Mallet.....	»	13	—	13	—	—	—	—	—	—	—
Paulo de Frontin.....	Avenida	52	—	52	1	—	—	—	1	—	—
Pedro Ivo.....	Rua	103	3	105	6	—	—	1	1	—	—
Pedro Segundo (1).....	Praça	—	—	—	—	—	—	—	—	—	—
Pereira de Almeida.....	Rua	121	—	121	6	—	—	—	—	—	—
Professor Gabizo.....	»	251	1	252	2	—	—	—	—	—	—
Quinta da Boa Vista (da).....	Parque	4	2	6	4	—	—	—	1	—	—
Salgueiro.....	Morro	1	—	1	—	—	—	—	—	—	—
Sampaio Vianna.....	Rua	65	—	65	2	—	—	—	—	—	—
Santa Amélia.....	»	12	—	12	—	—	—	—	—	—	—
Santa Philomena.....	»	6	—	6	—	—	—	—	—	—	—
São Christovão (de).....	»	414	15	429	128	—	—	9	4	2	—
São Christovão (de).....	Boulevard	22	1	23	15	—	—	—	1	—	1
São Francisco Xavier.....	Rua	244	9	253	63	—	—	2	7	1	—
São Valentim.....	»	49	—	49	2	—	—	—	—	—	—
São Vicente de Paula.....	Travessa	32	—	32	—	—	—	—	—	—	—
Segunda Feira (da) (2).....	Largo	—	—	—	—	—	—	—	—	—	—
Senador Furtado.....	Rua	151	3	154	7	—	—	—	1	—	—
Sergipe.....	»	109	3	112	9	—	—	1	—	—	—
Soledade.....	»	21	—	21	—	—	—	—	—	—	—
Sotero dos Reis.....	»	24	—	24	2	—	—	—	—	—	—
Sumaré (do).....	Morro	1	—	1	—	—	—	—	—	—	—
Visconde de Itamaraty.....	Rua	23	2	25	—	—	—	—	—	—	—
TOTAL.....	—	4.996	113	5.109	595	3	—	49	34	6	2

(1) Não tem predios - (2) Não tem numeração propria.



**ESTATISTICA DOMICILIARIA**

STATISTIQUE DOMICILIAIRE

(CONCLUSÃO - FIN)

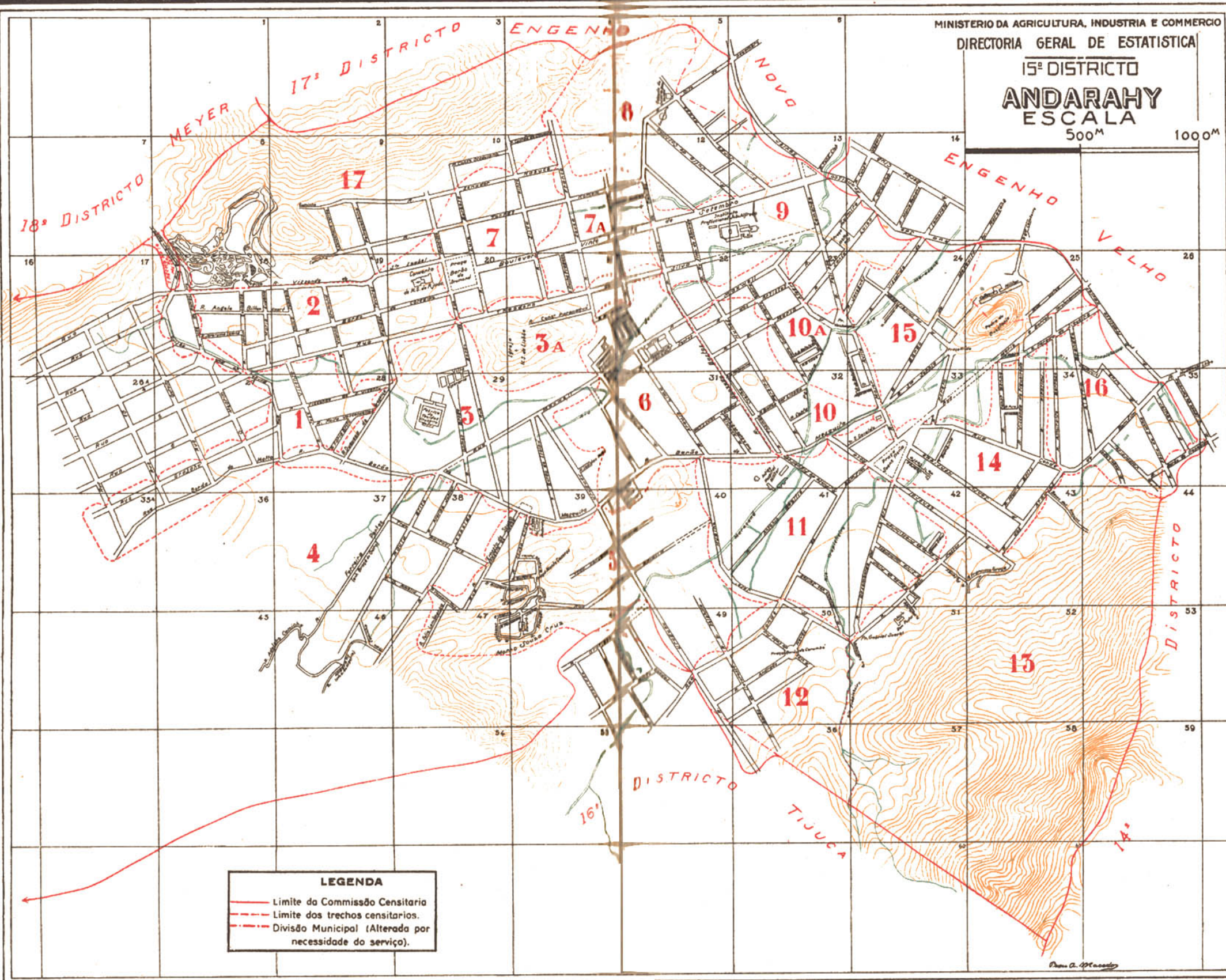
NATUREZA DOS DOMICILIOS

ESPÈCE DES LOGEMENTS

Fabricas ou officinas Fabriques ou ateliers	Fazendas e outros estabelecimentos agricolas Fermes et autres établissements agricoles	Hospitales Hôpitaux	Hotels Hôtels	Casas de negocio Maisons de commerce	Pensões ou casas de commodos Pensions ou maisons garnies	Quarteis Casernes	Repartições Administrations			Residencia Residence	Templos Temples	Diversas especies Divers
							federaes fédérales	estadnaes des États	municipaes municipales			
—	—	—	—	—	—	—	—	—	—	5	—	—
—	—	—	—	—	—	—	—	—	—	2	—	—
—	—	—	—	1	—	—	—	—	—	33	—	1
—	—	—	—	—	—	—	—	—	—	23	—	—
—	—	—	—	—	—	—	—	—	—	5	—	—
—	—	—	—	—	—	—	—	—	—	7	—	—
—	—	—	—	5	1	—	—	—	—	59	—	—
—	—	—	—	3	1	—	—	—	—	46	—	—
—	—	—	—	—	—	—	—	—	—	13	—	—
—	—	—	—	—	—	—	—	—	—	53	—	—
1	—	—	—	1	—	3	—	—	—	105	—	2
—	—	—	—	—	—	—	—	—	—	—	—	—
—	—	—	—	5	—	—	—	—	—	122	1	—
—	—	—	—	2	1	—	—	—	—	253	—	—
—	—	—	—	—	—	—	1	—	—	4	—	4
—	—	—	—	—	—	—	—	—	—	1	—	—
—	—	—	—	2	—	—	—	—	—	67	—	—
—	—	—	—	—	—	—	—	—	—	12	—	—
—	—	—	—	—	—	—	—	—	—	7	—	—
10	—	—	—	101	13	1	2	—	—	415	1	—
—	—	—	—	12	1	—	1	—	—	27	—	—
4	—	—	—	50	6	—	1	—	—	248	1	—
—	—	—	—	2	—	—	—	—	—	49	—	—
—	—	—	—	—	—	—	—	—	—	32	—	—
—	—	—	—	—	—	—	—	—	—	—	—	—
2	—	—	—	4	3	—	—	—	—	158	—	—
1	—	—	—	6	3	—	—	—	—	113	1	—
—	—	—	—	—	—	—	—	—	—	21	—	—
1	—	—	—	1	—	—	—	—	—	25	—	—
—	—	—	—	—	—	—	—	—	—	1	—	—
—	—	—	—	—	2	—	—	—	—	23	—	—
55	—	1	1	427	86	6	15	—	3	5.088	5	15

15º DISTRICTO  
**ANDARAHY**  
ESCALA

500<sup>M</sup> 1000<sup>M</sup>



**LEGENDA**  
— Limite da Comissão Censitaria  
- - - Limite dos trechos censitarios.  
- · - · Divisão Municipal (Alterada por necessidade do serviço).

Des. A. M. K...

DISTRICTO DE ANDARAHY

## DISTRICTO DE ANDARAHY

DISTRICT DE ANDARAHY

LOGRADOUROS PUBLICOS VOIRIES		NUMERO DE PREDIOS NOMBRE DE MAISONS							TOTAL TOTAL
Denominação Dénomination	Especie Espèce	Terreos Au-rez de chaussée	Asse- bradados Au dessus de chaussée	De De					
				2	3	4	5	+ de 5	
PAVIMENTOS Étages									
Adolpho Caminha.....	Rua	10	—	—	—	—	—	—	10
Aguiar.....	»	—	33	2	—	—	—	—	35
Alegre.....	»	61	8	—	—	—	—	—	69
Almirante Barrozo.....	»	61	98	2	—	—	—	—	161
Alzira Brandão.....	»	1	78	8	1	—	—	—	88
Amaral.....	»	22	20	—	—	—	—	—	42
Ambrosina.....	»	11	3	—	—	—	—	—	14
Andarahy.....	»	26	—	—	—	—	—	—	26
Andarahy (do).....	Serra	12	—	—	—	—	—	—	12
Andrade Neves.....	Rua	—	2	24	—	—	—	—	26
Angelo Bittencourt.....	»	—	26	1	—	—	—	—	27
Antonio Bazílio.....	»	—	2	—	—	—	—	—	2
Antonio Salema.....	»	3	34	—	—	—	—	—	37
Antonio dos Santos.....	»	6	9	16	—	—	—	—	31
Araripe Junior.....	»	21	1	—	—	—	—	—	22
Araujo Lima.....	»	15	17	—	—	—	—	—	32
Araujos (dos).....	»	17	68	7	1	—	—	—	93
Araujos (dos).....	Becco	37	2	1	—	—	—	—	40
Areia.....	Morro	6	—	—	—	—	—	—	6
Artistas (dos).....	Rua	44	33	3	—	—	—	—	80
Babylonia (da).....	»	53	—	—	—	—	—	—	53
Balthazar Lisboa.....	»	27	14	3	—	—	—	—	44
Bambina.....	Travessa	25	7	3	—	—	—	—	35
Barão do Bom Retiro.....	Rua	45	23	13	—	—	—	—	81
Barão de Corumbá (1).....	Praça	—	—	—	—	—	—	—	—
Barão de Cotegipe.....	Rua	5	134	9	—	—	—	—	148
Barão de Drummond.....	Praça	13	13	4	—	—	—	—	30
Barão de Itacurussá.....	Rua	8	5	14	—	—	—	—	27
Barão de Itaipú.....	»	5	12	5	—	—	—	—	22
Barão de Itapagipe.....	»	16	25	—	—	—	—	—	41
Barão de Mesquita.....	»	187	240	69	1	—	—	—	497
Barão do Pilar.....	»	18	18	—	—	—	—	—	36
Barão de Pirassinunga.....	»	22	37	1	—	—	—	—	60
Barão de São Francisco Filho.....	»	101	81	1	1	—	—	—	184

(1) Sem numeração propria.

**ESTATISTICA PREDIAL**

STATISTIQUE PRÉDIALE

CONDIÇÃO DOS PREDIOS CONDITION DES MAISONS						PROPRIEDADE DOS PREDIOS PROPRIÉTÉ DES MAISONS				
Habitáveis Habitable			Em En		TOTAL	Particular Particulière	Publica Publique			TOTAL
Occupados Occupées	Desocupados Vacantes	Total	construção ou reconstrução ou re- construction	ruínas ruines			federal fédérale	estadual des États	municipal mu- nicipale	
10	—	10	—	—	10	10	—	—	—	10
34	1	35	1	—	36	36	—	—	—	36
69	—	69	2	—	71	71	—	—	—	71
156	5	161	—	—	161	161	—	—	—	161
88	—	88	3	1	92	92	—	—	—	92
42	—	42	—	—	42	42	—	—	—	42
14	—	14	—	—	14	14	—	—	—	14
26	—	26	—	—	26	26	—	—	—	26
12	—	12	—	—	12	12	—	—	—	12
23	3	26	4	—	30	30	—	—	—	30
27	—	27	1	—	28	28	—	—	—	28
2	—	2	3	—	5	5	—	—	—	5
37	—	37	—	—	37	37	—	—	—	37
31	—	31	—	—	31	31	—	—	—	31
19	3	22	—	—	22	22	—	—	—	22
32	—	32	—	—	32	32	—	—	—	32
92	1	93	4	—	97	97	—	—	—	97
40	—	40	—	—	40	40	—	—	—	40
6	—	6	—	—	6	6	—	—	—	6
78	2	80	1	—	81	81	—	—	—	81
53	—	53	—	—	53	53	—	—	—	53
43	1	44	—	—	44	44	—	—	—	44
34	1	35	—	—	35	35	—	—	—	35
81	—	81	1	—	82	82	—	—	—	82
—	—	—	—	—	—	—	—	—	—	—
147	1	148	—	—	148	148	—	—	—	148
29	1	30	—	—	30	30	—	—	—	30
27	—	27	—	1	28	28	—	—	—	28
19	3	22	—	—	22	22	—	—	—	22
40	1	41	—	—	41	41	—	—	—	41
490	7	497	15	1	513	512	1	—	—	513
33	3	36	1	—	37	36	—	—	1	37
59	1	60	—	—	60	60	—	—	—	60
183	1	184	2	—	186	186	—	—	—	186

## DISTRICTO DE ANDARAHY

DISTRICT DE ANDARAHY

(CONTINUAÇÃO - SUITE)

LOGRADOUROS PUBLICOS VOIRIES		NUMERO DE PREDIOS NOMBRE DE MAISONS							TOTAL TOTAL
Denominação Dénomination	Especie Espèce	Terreos Au-rez de chaussée	Asso- bradados Au dessus de chaussée	De De					TOTAL TOTAL
				2	3	4	5	+ de 5	
PAVIMENTOS Étages									
Bom Pastor.....	Rua	73	39	2	—	—	—	—	114
Borda do Matto (da).....	Morro	1	—	—	—	—	—	—	1
Borda do Matto (da).....	Rua	26	15	1	—	—	—	—	42
Caminha.....	Travessa	11	—	—	—	—	—	—	11
Carneiro (1).....	"	—	—	—	—	—	—	—	—
Carvalho Alvim.....	Rua	44	4	—	—	—	—	—	48
Carvão (do).....	Morro	3	—	—	—	—	—	—	3
Club Athletico.....	Rua	29	60	1	—	—	—	—	90
Conde de Bomfim.....	"	165	140	137	10	—	—	—	452
Conselheiro Autran.....	"	23	—	—	—	—	—	—	28
Conselheiro Corrêa.....	"	22	1	—	—	—	—	—	23
Conselheiro Octaviano.....	"	26	1	1	—	—	—	—	28
Conselheiro Paranaguá.....	Morro	24	10	—	—	—	—	—	34
Conselheiro Saigado Zenha.....	Rua	18	36	13	—	—	—	—	67
Corteia de Oliveira.....	"	28	4	1	—	—	—	—	33
Costa Pereira.....	"	42	4	5	—	—	—	—	51
Cruz (do).....	Morro	3	—	—	—	—	—	—	3
Dehoul.....	Becco	3	5	—	—	—	—	—	8
Desembargador Izidro.....	Rua	26	23	32	—	—	—	—	81
Dona Amelia.....	"	17	—	—	—	—	—	—	17
Dona Carolina (2).....	Parque	—	—	—	—	—	—	—	—
Dona Delphina.....	Rua	25	4	1	—	—	—	—	30
Dona Elisa.....	"	18	2	17	1	—	—	—	38
Dona Florinda.....	"	7	—	—	—	—	—	—	7
Dona Heloiza.....	"	20	—	—	—	—	—	—	20
Dona Laura (2).....	Parque	—	—	—	—	—	—	—	—
Dona Maria.....	Rua	85	28	10	—	—	—	—	123
Dona Tilda.....	"	17	—	—	—	—	—	—	17
Dona Zulmira.....	"	101	—	5	—	—	—	—	106
Drummond.....	"	11	—	—	—	—	—	—	11
Dulce.....	"	—	6	—	—	—	—	—	6
Duque de Caxias.....	"	76	2	—	—	—	—	—	78
Duqueza de Bragança.....	"	1	37	3	—	—	—	—	41
Elisa (da).....	Morro	13	—	—	—	—	—	—	13

(1) Os predios estão incluidos na rua D. Eliza — (2) Os predios estão incluidos na rua Maxwell.

**ESTATISTICA PREDIAL**

STATISTIQUE PRÉDIALE

(CONTINUAÇÃO - SUITE)

CONDIÇÃO DOS PREDIOS CONDITION DES MAISONS						PROPRIÉDADE DOS PREDIOS PROPRIÉTÉ DES MAISONS				
Habitáveis Habitables			Em En		TOTAL	Particular Particulière	Publica Publique			TOTAL
Occupados occupés	Desocupados Vacantes	Total	construção ou reconstrução construction ou re- construction	ruínas ruines			federal fédérale	estadual des États	municipal municipale	
114	—	114	2	—	116	116	—	—	—	116
1	—	1	—	—	1	1	—	—	—	1
42	—	42	—	1	43	38	5	—	—	43
11	—	11	—	—	11	11	—	—	—	11
—	—	—	—	—	—	—	—	—	—	—
47	1	48	1	—	49	49	—	—	—	49
3	—	3	—	—	3	3	—	—	—	3
88	2	90	—	—	90	90	—	—	—	90
439	13	452	4	2	453	457	1	—	—	458
28	—	28	—	—	28	28	—	—	—	28
23	—	23	—	—	23	23	—	—	—	23
28	—	28	—	—	28	28	—	—	—	28
34	—	34	—	—	34	34	—	—	—	34
65	2	67	—	—	67	67	—	—	—	67
31	2	33	—	2	35	35	—	—	—	35
50	1	51	—	—	51	51	—	—	—	51
3	—	3	—	—	3	3	—	—	—	3
8	—	8	—	—	8	8	—	—	—	8
80	1	81	—	—	81	81	—	—	—	81
16	1	17	—	—	17	17	—	—	—	17
—	—	—	—	—	—	—	—	—	—	—
29	1	30	1	—	31	31	—	—	—	31
36	2	38	—	—	38	38	—	—	—	38
7	—	7	—	—	7	7	—	—	—	7
20	—	20	—	—	20	20	—	—	—	20
—	—	—	—	—	—	—	—	—	—	—
122	1	123	1	—	124	124	—	—	—	124
17	—	17	—	—	17	17	—	—	—	17
101	5	106	—	—	106	106	—	—	—	106
11	—	11	—	—	11	11	—	—	—	11
6	—	6	—	—	6	6	—	—	—	6
76	2	78	—	1	79	79	—	—	—	79
39	2	41	—	—	41	41	—	—	—	41
13	—	13	—	—	13	13	—	—	—	13

## DISTRICTO DE ANDARAHY

DISTRICT DE ANDARAHY

(CONTINUAÇÃO - SUITE)

LOGRADOUROS PUBLICOS VOIRIFS		NUMERO DE PREDIOS NOMBRE DE MAISONS							
Denominação Dénomination	Especie Espèce	Terreos Au-rez de chaussée	Asso- brados Au dessus de chaussée	De De					TOTAL TOTAL
				2	3	4	5	+ de 5	
PAVIMENTOS Rtages									
Emília Sampaio.....	Rua	1	14	2	—	—	—	—	17
Ernesto de Souza.....	»	36	2	—	—	—	—	—	38
Farias Britto.....	»	4	3	—	—	—	—	—	7
Felippe Camarão.....	Rua	177	1	10	1	—	—	—	189
Felix da Cunha.....	»	19	44	—	—	—	—	—	63
Feliz Lembrança.....	Morro	4	—	—	—	—	—	—	4
Feliz Lembrança.....	Rua	14	—	—	—	—	—	—	14
Fernandes Vieira.....	»	6	—	—	—	—	—	—	6
Ferreira Pontes.....	»	62	5	—	—	—	—	—	67
França Junior.....	»	17	—	—	—	—	—	—	17
Francisco Graça.....	»	44	4	2	—	—	—	—	50
Gabriel Soares (1).....	Praça	—	—	—	—	—	—	—	—
General Rocca.....	Rua	54	83	8	—	—	—	—	145
Gomes Braga.....	»	2	40	—	—	—	—	—	42
Gonzara Bastos.....	»	74	90	4	—	—	—	—	168
Grajahú.....	»	2	2	20	—	—	—	—	24
Gurupy (2).....	»	—	—	—	—	—	—	—	—
Hilda.....	Praça	—	22	1	—	—	—	—	23
Inglêz de Souza (3).....	Rua	—	—	—	—	—	—	—	—
Itabira.....	»	—	2	—	—	—	—	—	2
Itororó.....	Praça	6	—	—	—	—	—	—	6
Jaceguay.....	Rua	—	—	—	—	—	—	—	—
Jardim Zoologico.....	»	1	16	1	—	—	—	—	18
Jeronymo Lemos.....	»	4	6	2	—	—	—	—	12
Jorge Rudge.....	»	303	25	4	—	1	—	—	333
José Hygino.....	»	59	45	28	1	—	—	—	133
José do Patrocinio.....	»	30	4	1	—	—	—	—	35
José Vicente.....	»	38	23	1	—	—	—	—	62
Julio de Castilho.....	»	—	5	—	—	—	—	—	5
Ladisláu Netto.....	»	—	9	—	—	—	—	—	9
Leopoldo.....	»	132	35	2	—	—	—	—	169
Luíz Barbesa.....	»	36	51	7	—	—	—	—	94
Major Avila.....	»	85	36	3	—	—	—	—	124
Major Avila.....	Travessa	13	—	—	—	—	—	—	13

(1) Não tem numeração propria — (2) Não tem predios — (3) Os predios estão incluídos na rua Maxwell.



**ESTATISTICA PREDIAL**

STATISTIQUE PRÉDIALE

(CONTINUAÇÃO — SUITE)

CONDIÇÃO DOS PREDIOS CONDITION DES MAISONS						PROPRIÉDADE DOS PREDIOS PROPRIÉTÉ DES MAISONS				
Habitáveis Habitable			Em En		TOTAL TOTAL	Particular Particulière	Publica Publique			TOTAL TOTAL
Occupados Occupés	Desocupados Vacantes	Total Total	construção ou reconstrução construction ou re- construction	ruínas ruines			federal fédérale	estadual des États	municipal mu- nicipale	
17	—	17	—	—	17	17	—	—	—	17
38	—	38	—	—	38	38	—	—	—	38
7	—	7	—	—	7	7	—	—	—	7
189	1	189	5	—	194	194	—	—	—	194
62	1	63	—	—	63	63	—	—	—	63
4	—	4	—	—	4	4	—	—	—	4
14	—	14	—	—	14	14	—	—	—	14
6	—	6	—	—	6	6	—	—	—	6
65	2	67	—	—	67	67	—	—	—	67
17	—	17	—	—	17	17	—	—	—	17
50	—	50	1	—	51	51	—	—	—	51
—	—	—	—	—	—	—	—	—	—	—
144	1	145	3	1	149	149	—	—	—	149
42	—	42	—	—	42	42	—	—	—	42
166	2	168	—	5	173	173	—	—	—	173
23	1	24	6	—	30	30	—	—	—	30
—	—	—	—	—	—	—	—	—	—	—
23	—	23	—	—	23	22	—	—	1	23
—	—	—	—	—	—	—	—	—	—	—
2	—	2	—	—	2	2	—	—	—	2
6	—	6	—	—	6	6	—	—	—	6
—	—	—	2	—	2	2	—	—	—	2
18	—	18	—	—	18	18	—	—	—	18
12	—	12	—	—	12	12	—	—	—	12
328	5	333	—	—	333	333	—	—	—	333
132	1	133	3	9	145	145	—	—	—	145
34	1	35	—	—	35	35	—	—	—	35
62	—	62	1	—	63	63	—	—	—	63
5	—	5	—	—	5	5	—	—	—	5
5	4	9	—	—	9	9	—	—	—	9
163	6	169	—	—	169	169	—	—	—	169
93	1	94	—	—	94	94	—	—	—	94
124	—	124	4	1	129	127	—	—	2	129
13	—	13	—	—	13	13	—	—	—	13

## DISTRICTO DE ANDARAHY

DISTRICT DE ANDARAHY

(CONTINUAÇÃO - SUITE)

LOGRADOUROS PUBLICOS VOIRIES		NUMERO DE PREDIOS NOMBRE DE MAISONS							TOTAL TOTAL
Denominação Dénomination	Especie Espèce	Terreos Au-rez de chaussée	Asso- bradados Au dessus de chaussée	De De					
				2	3	4	5	+ de 5	
				PAVIMENTOS Étages					
Maracanã (1).....	Largo	—	—	—	—	—	—	—	—
Marchal Jardim (2).....	Rua	—	—	—	—	—	—	—	—
Maria Amalia.....	»	34	2	—	—	—	—	—	36
Maria Eugenia.....	»	7	24	3	—	—	—	—	34
Mariz e Barros.....	»	1	2	12	—	—	—	—	15
Mathilde.....	Travessa	17	3	—	—	—	—	—	20
Maxwell.....	Rua	129	77	10	—	—	—	—	216
Mearim (3).....	»	—	—	—	—	—	—	—	—
Meira de Vasconcelos.....	»	—	21	—	—	—	—	—	21
Mendes Tavares.....	»	7	25	1	—	—	—	—	33
Monte Caseros (1).....	Praça	—	—	—	—	—	—	—	—
Moura Britto.....	Rua	1	19	9	—	—	—	—	29
Netto Teixeira.....	»	15	—	1	—	—	—	—	16
Nicoláo Moreira.....	»	10	—	—	—	—	—	—	10
Nichteroy.....	Praça	5	3	—	—	—	—	—	8
Oito de Dezembro.....	Rua	63	15	17	—	—	—	—	95
Olaria (da).....	Morro	2	—	—	—	—	—	—	2
Outeiro (do).....	Rua	14	—	—	—	—	—	—	14
Papagaio (Bico do).....	Pico	3	—	—	—	—	—	—	3
Pareto.....	Rua	—	1	18	—	—	—	—	19
Patrocínio.....	Travessa	46	2	—	—	—	—	—	48
Paula Brito.....	Rua	155	5	—	—	—	—	—	160
Pereira Nunes.....	»	51	90	36	—	—	—	—	177
Pereira de Siqueira.....	»	6	39	5	—	—	—	—	50
Petrocochino.....	»	53	—	1	—	—	—	—	54
Pinto de Figueiredo.....	»	24	6	—	—	—	—	—	30
Piracicaba.....	»	4	—	—	—	—	—	—	4
Piratiny.....	»	—	28	—	—	—	—	—	28
Piza e Almeida.....	»	25	—	4	—	—	—	—	29
Potengy.....	»	51	—	—	—	—	—	—	51
Professor Pizarro.....	»	16	—	—	—	—	—	—	16
Rego Lopes.....	»	2	10	—	—	—	—	—	12
Ribeiro Guimarães.....	»	31	2	—	—	—	—	—	33
Rocha Fragoso.....	»	4	36	1	—	—	—	—	41
Rufino de Almeida.....	»	45	—	4	—	—	—	—	49
Saens Peña.....	Praça	5	21	7	—	—	—	—	33
Salgueiro (do).....	Morro	190	—	—	—	—	—	—	190

(1) Não tem numeração propria - (2) Os predios foram incluídos na Rua Gonzaga Bastos - (3) Não tem predios.

**ESTATISTICA PREDIAL**

STATISTIQUE PRÉDIALE

(CONTINUAÇÃO - SUITE)

CONDIÇÃO DOS PREDIOS CONDITION DES MAISONS						PROPRIÉDADE DOS PREDIOS PROPRIÉTÉ DES MAISONS				
Habitáveis Habitables			Em En		TOTAL TOTAL	Particular Particulière	Publica Publique			TOTAL TOTAL
Occupados Occupées	Desocupados Vacantes	Total Total	construção ou reconstrução, construction ou re- construction	ruínas ruines			federal fédérale	estadual des États	municipal mu- nicipale	
—	—	—	—	—	—	—	—	—	—	—
—	—	—	—	—	—	—	—	—	—	—
35	1	36	—	—	36	36	—	—	—	36
34	—	34	—	—	34	34	—	—	—	34
15	—	15	—	—	15	15	—	—	—	15
20	—	20	—	—	20	20	—	—	—	20
213	3	216	1	1	218	218	—	—	—	218
—	—	—	—	—	—	—	—	—	—	—
21	—	21	—	—	21	21	—	—	—	21
32	1	33	—	—	33	33	—	—	—	33
—	—	—	—	—	—	—	—	—	—	—
29	—	29	—	—	29	29	—	—	—	29
16	—	16	3	—	19	19	—	—	—	19
10	—	10	—	—	10	10	—	—	—	10
8	—	8	—	—	8	8	—	—	—	8
93	2	95	—	—	95	94	—	—	1	95
2	—	2	—	—	2	2	—	—	—	2
14	—	14	—	—	14	14	—	—	—	14
3	—	3	—	—	3	3	—	—	—	3
19	—	19	1	—	20	20	—	—	—	20
45	3	48	1	—	49	49	—	—	—	49
157	3	160	1	—	161	161	—	—	—	161
172	5	177	—	—	177	177	—	—	—	177
50	—	50	—	—	50	50	—	—	—	50
54	—	54	1	—	55	55	—	—	—	55
30	—	30	1	—	31	31	—	—	—	31
4	—	4	—	—	4	4	—	—	—	4
26	2	28	6	—	34	34	—	—	—	34
29	—	29	—	—	29	29	—	—	—	29
51	—	51	—	—	51	51	—	—	—	51
16	—	16	—	—	16	16	—	—	—	16
12	—	12	1	—	13	13	—	—	—	13
33	—	33	—	—	33	33	—	—	—	33
41	—	41	—	—	41	41	—	—	—	41
47	2	49	—	—	49	49	—	—	—	49
32	1	33	—	—	33	33	—	—	—	33
190	—	190	—	—	190	190	—	—	—	190

## DISTRICTO DE ANDARAHY

DISTRICT DE ANDARAHY

(CONCLUSÃO — FIN)

LOGRADOUROS PUBLICOS VOIRIES		NUMERO DE PREDIOS NOMBRE DE MAISONS							TOTAL TOTAL
Denominação Dénomination	Especie Espèce	Terrees Au-rez de chaussée	Asse- bradados Au dessus de chaussée	De De					
				2	3	4	5	+ de 5	
		PAVIMENTOS Étages							
Santa Luiza.....	Rua	147	8	5	—	—	—	—	160
Santa Sophia.....	»	1	25	17	—	—	—	—	43
Santo Henrique.....	»	103	21	—	—	—	—	—	124
São Francisco Xavier.....	Rua	21	15	14	1	—	—	—	51
Senador Nabuco.....	»	82	21	2	1	—	—	—	106
Senador Soares.....	»	26	7	5	—	—	—	—	38
Serra (da).....	»	8	—	—	—	—	—	—	8
Silva Guimarães.....	»	36	31	—	—	—	—	—	67
Silva Pinto.....	»	63	36	2	—	—	—	—	101
Silva Telles.....	»	55	43	10	—	—	—	—	108
Soares da Costa.....	»	15	9	—	—	—	—	—	24
Soares Filho (1).....	Parque	—	—	—	—	—	—	—	—
Souza Cruz.....	Rua	24	—	—	—	—	—	—	24
Souza Franco (2).....	Morro	—	—	—	—	—	—	—	—
Souza Franco.....	Rua	117	62	—	—	—	—	—	179
Sumaré.....	»	10	4	—	—	—	—	—	14
Theodoro da Silva.....	»	216	240	9	—	—	—	—	465
Thomaz Coelho (Conselheiro).....	»	24	29	1	—	—	—	—	54
Tijuca (da).....	Serra	3	—	—	—	—	—	—	3
Torres Homem.....	Rua	177	105	8	—	—	—	—	290
Trapicheiro.....	»	3	2	—	—	—	—	—	5
Universidade (da).....	»	29	30	16	—	—	—	—	75
Universidade (da).....	Travessa	4	6	2	—	—	—	—	12
Uruguay (do).....	Rua	121	103	33	—	—	—	—	257
Valparaizo.....	»	—	22	3	2	—	—	—	27
Varnhagen.....	Praça	—	—	—	—	—	—	—	—
Vasconcellos.....	Travessa	24	2	—	—	—	—	—	26
Vianna Drummond.....	Rua	4	32	—	—	—	—	—	36
Vinte e oito de Setembro.....	Boulevard	317	77	14	—	—	—	—	408
Visconde de Abaeté.....	Rua	87	12	—	—	—	—	—	99
Visconde de Cabo Frio.....	»	—	—	9	—	—	—	—	9
Visconde de Figueiredo.....	»	2	52	5	1	—	—	—	60
Visconde de Iamaraty.....	»	14	107	12	—	—	—	—	133
Visconde de Santa Izabel.....	»	30	77	16	—	—	—	—	123
Visconde de São Vicente.....	»	20	35	—	—	—	—	—	55
<b>TOTAL.....</b>	—	<b>5.863</b>	<b>3.675</b>	<b>823</b>	<b>22</b>	<b>1</b>	—	—	<b>10.384</b>

(1) Os predios estão incluídos na rua Maxwell — (2) Os predios estão incluídos na rua Souza Franco.

**ESTATISTICA PREDIAL**

STATISTIQUE PRÉDIALE

(CONCLUSÃO — FIN)

CONDIÇÃO DOS PREDIOS CONDITION DES MAISONS						PROPRIEDADE DOS PREDIOS PROPRIÉTÉ DES MAISONS				
Habitaveis Habitables			Em En		TOTAL TOTAL	Particular Particulière	Publica Publique			TOTAL TOTAL
Occupados Occupées	Desocupados Vacantes	Total Total	construção ou reconstrução construction ou re- construction	ruínas ruines			federal fédérale	estadual des États	municipal mu- nicipale	
160	—	160	—	—	160	160	—	—	—	160
42	1	43	4	—	47	47	—	—	—	47
120	4	124	—	1	125	125	—	—	—	125
51	—	51	—	—	51	41	10	—	—	51
105	1	106	1	—	107	107	—	—	—	107
38	—	38	—	—	38	38	—	—	—	38
8	—	8	—	—	8	8	—	—	—	8
64	3	67	—	—	67	67	—	—	—	67
99	2	101	3	—	104	104	—	—	—	104
107	1	108	—	—	108	108	—	—	—	108
23	1	24	—	—	24	24	—	—	—	24
—	—	—	—	—	—	—	—	—	—	—
24	—	24	—	—	24	24	—	—	—	24
—	—	—	—	—	—	—	—	—	—	—
172	7	179	10	3	192	192	—	—	—	192
14	—	14	—	—	14	14	—	—	—	14
460	5	465	1	—	466	466	—	—	—	466
52	2	54	—	—	54	54	—	—	—	54
3	—	3	—	—	3	3	—	—	—	3
285	5	290	1	2	293	293	—	—	—	293
5	—	5	—	—	5	4	—	—	1	5
75	—	75	1	—	76	76	—	—	—	76
12	—	12	—	—	12	12	—	—	—	12
245	12	257	8	—	265	265	—	—	—	265
25	2	27	3	—	30	30	—	—	—	30
—	—	—	—	—	—	—	—	—	—	—
26	—	26	—	—	26	26	—	—	—	26
36	—	36	—	—	36	36	—	—	—	36
408	—	408	—	—	408	407	—	—	1	408
95	4	99	—	—	99	99	—	—	—	99
9	—	9	—	—	9	9	—	—	—	9
59	1	60	—	—	60	60	—	—	—	60
133	—	133	—	—	133	133	—	—	—	133
120	3	123	1	—	124	124	—	—	—	124
55	—	55	—	—	55	55	—	—	—	55
10.210	174	10.384	121	32	10.537	10.513	17	—	7	10.537

## DISTRICTO DE ANDARAHY

DISTRICT DE ANDARAHY

LOGRADOUROS PUBLICOS VOIRIES		APLICAÇÃO DOS PREDIOS APPLICATION DES MAISONS									
Denominação Dénomination	Especie Espèce	Domiciliaria Domiciliaire			Outras applica- ções Autres appli- cations	Asylos Asiles	Cadeias Prisons	Depositos Dépôts	Escolas Écoles	Escritorio- rios Bu- reaux	Estações Sta- tions
		Particular Par- ti- culière	Collectiva En com- mun	Total							
Adolpho Caminha.....	Rua	10	—	10	—	—	—	—	—	—	—
Aguiar.....	»	34	—	34	—	—	—	—	—	—	—
Alegre.....	»	69	—	69	5	—	—	—	1	—	—
Almirante Barrozo.....	»	153	1	154	6	—	—	—	1	—	—
Alzira Brandão.....	»	88	—	88	—	—	—	—	—	—	—
Amaral.....	»	42	—	42	—	—	—	—	—	—	—
Ambrosina.....	»	14	—	14	—	—	—	—	—	—	—
Andarahy.....	»	27	—	27	—	—	—	—	—	—	—
Andarahy (do).....	Serra	8	1	9	2	—	—	—	—	—	—
Andrade Neves.....	Rua	23	—	23	—	—	—	—	—	—	—
Angelo Bittencourt.....	»	27	—	27	—	—	—	—	—	—	—
Antonio Bazilio.....	»	2	—	2	—	—	—	—	—	—	—
Antonio Salema.....	»	37	—	37	—	—	—	—	—	—	—
Antonio dos Santos.....	»	31	—	31	1	—	—	—	—	—	—
Araripe Junior.....	»	19	—	19	2	—	—	—	—	—	—
Araujo Lima.....	»	32	—	32	—	—	—	—	—	—	—
Araujos (dos).....	»	93	—	93	5	—	—	—	1	—	—
Araujos (dos).....	Becco	39	1	40	—	—	—	—	—	—	—
Arelia.....	Morro	6	—	6	—	—	—	—	—	—	—
Artistas (dos).....	Rua	77	1	78	3	—	—	—	—	—	—
Babylonia (da).....	»	53	—	53	1	—	—	—	—	—	—
Balthazar Lisboa.....	»	46	—	46	—	—	—	—	—	—	—
Bambina.....	Travessa	35	—	35	1	—	—	—	—	—	—
Barão do Bom Retiro.....	Rua	82	—	82	3	—	—	—	—	—	—
Barão de Corumbá (1).....	Praça	—	—	—	—	—	—	—	—	—	—
Barão de Cotegipe.....	Rua	149	—	149	1	—	—	—	—	—	—
Barão de Drummond.....	Praça	31	—	31	7	—	—	—	1	—	—
Barão de Itacurussá.....	Rua	27	—	27	—	—	—	—	—	—	—
Barão de Itaipá.....	»	19	—	19	—	—	—	—	—	—	—
Barão de Itapagipe.....	»	37	1	38	2	—	—	1	—	—	—
Barão de Mesquita.....	»	477	15	492	104	—	—	2	3	—	—
Barão de Pilar.....	»	33	—	33	2	—	—	—	1	—	—
Barão de Pirassinunga.....	»	59	—	59	2	—	—	—	—	—	—
Barão de São Francisco Filho.....	»	181	3	184	11	1	—	1	—	—	—

(1) Não tem numeração própria.

ESTATISTICA DOMICILIARIA

STATISTIQUE DOMICILIAIRE

NATUREZA DOS DOMICILIOS  
ESPECE DES LOGEMENTS

Fabricas ou officinas	Fazendas e outros esta- belecimen- tos agricolas	Hospitais	Hotéis	Casas de negocio	Pensões ou casas de comodos	Quarteis	Repartições			Residencia	Templos	Diversas es- pecies			
							Administrations						Re- sidence	Temples	Divers
							federacs fédérales	estaduaes des États	municipaes mu- nicipales						
—	—	—	—	—	—	—	—	—	10	—	—				
—	—	—	—	—	—	—	—	—	35	—	—				
—	—	—	—	4	—	—	—	—	69	—	—				
—	—	—	—	6	—	—	—	—	158	—	—				
—	—	—	—	—	—	—	—	—	88	—	—				
—	—	—	—	—	—	—	—	—	42	—	—				
—	—	—	—	—	—	—	—	—	14	—	—				
—	—	—	—	—	—	—	—	—	27	—	—				
2	1	—	—	—	—	—	—	—	8	—	—				
—	—	—	—	—	—	—	—	—	26	—	—				
—	—	—	—	—	—	—	—	—	27	—	—				
—	—	—	—	—	—	—	—	—	2	—	—				
—	—	—	—	—	—	—	—	—	37	—	—				
—	—	—	—	1	—	—	—	—	31	—	—				
1	—	—	—	1	—	—	—	—	22	—	—				
—	—	—	—	—	—	—	—	—	32	—	—				
—	—	—	—	4	—	—	—	—	94	—	—				
—	—	—	—	—	1	—	—	—	39	—	—				
—	—	—	—	—	—	—	—	—	6	—	—				
—	—	—	—	3	1	—	—	—	79	—	—				
1	—	—	—	—	—	—	—	—	53	—	—				
—	—	—	—	—	—	—	—	—	47	—	—				
—	—	—	—	1	—	—	—	—	36	—	—				
1	—	—	—	2	—	—	—	—	82	—	—				
—	—	—	—	—	—	—	—	—	—	—	—				
—	—	—	—	1	—	—	—	—	150	—	—				
—	—	—	—	6	—	—	—	—	32	—	—				
—	—	—	—	—	—	—	—	—	27	—	—				
—	—	—	—	—	—	—	—	—	22	—	—				
—	—	—	—	1	1	—	—	—	38	—	—				
5	—	—	—	91	12	1	1	—	484	2	2				
—	—	—	—	1	—	—	—	—	36	—	—				
—	—	—	—	2	—	—	—	—	60	—	—				
—	—	—	—	10	2	—	—	—	182	—	—				

## DISTRICTO DE ANDARAHY

DISTRICT DE ANDARAHY

(CONTINUAÇÃO — SUITE)

LOGRADOUROS PUBLICOS VOIRIES		APPLICAÇÃO DOS PREDIOS APPLICATION DES MAISONS									
Denominação Dénomination	Especie Espèce	Domiciliaria Domiciliaire			Outras applica- ções Autres appli- cations	Asylos Asiles	Cadeias Prisons	Depositos Dépôts	Escolas Écoles	Escripto- rios Bu- reaux	Estações Sta- tions
		Particular Par- ti- culière	Collectiva En com- mun	Total							
Bom Pastor.....	Rua	109	2	111	11	1	—	—	—	—	—
Borda do Matto (da).....	Morro	1	—	1	—	—	—	—	—	—	—
Borda do Matto (da).....	Rua	51	—	51	—	—	—	—	—	—	—
Caminha.....	Travessa	11	—	11	—	—	—	—	—	—	—
Carneiro (1).....	"	—	—	—	—	—	—	—	—	—	—
Carvalho Alvim.....	Rua	46	2	48	—	—	—	—	—	—	—
Carvão (do).....	Morro	3	—	3	—	—	—	—	—	—	—
Club Athletico.....	Rua	86	—	86	5	—	—	—	—	—	—
Conde de Bomfim.....	"	444	5	449	98	—	—	3	1	—	—
Conselheiro Autran.....	"	29	—	29	1	—	—	—	—	—	—
Conselheiro Corrêa.....	"	25	—	25	—	—	—	—	—	—	—
Conselheiro Octaviano.....	"	50	—	50	—	—	—	—	—	—	—
Conselheiro Paranaguá.....	Morro	35	—	35	—	—	—	—	—	—	—
Conselheiro Salgado Zenha.....	Rua	66	—	66	—	—	—	—	—	—	—
Correia de Oliveira.....	"	32	—	32	—	—	—	—	—	—	—
Costa Pereira.....	"	54	—	54	3	—	—	—	—	—	—
Cruz (do).....	Morro	3	—	3	—	—	—	—	—	—	—
Dehoul.....	Becco	8	—	8	—	—	—	—	—	—	—
Desembargador Izidro.....	Rua	76	2	78	7	—	—	—	—	—	—
Dona Amelia.....	"	16	—	16	1	—	—	—	—	—	—
Dona Carolina (2).....	Parque	—	—	—	—	—	—	—	—	—	—
Dona Delphina.....	Rua	29	—	29	—	—	—	—	—	—	—
Dona Elisa.....	"	36	1	37	2	—	—	—	1	—	—
Dona Florinda.....	"	7	—	7	—	—	—	—	—	—	—
Dona Heloiza.....	"	22	—	22	—	—	—	—	—	—	—
Dona Laura (2).....	Parque	—	—	—	—	—	—	—	—	—	—
Dona Maria.....	Rua	122	—	122	—	—	—	—	—	—	—
Dona Tilda.....	"	19	—	19	—	—	—	—	—	—	—
Dona Zulmira.....	"	102	—	102	12	—	—	2	—	—	—
Drummond.....	"	12	—	12	—	—	—	—	—	—	—
Dulce.....	"	6	—	6	—	—	—	—	—	—	—
Duque de Caxias.....	"	79	—	79	2	—	—	—	—	—	—
Duqueza de Bragança.....	"	38	—	38	1	—	—	—	—	—	—
Elisa (da).....	Morro	13	—	13	—	—	—	—	—	—	—

(1) Os predios estão incluídos na rua D. Elisa — (2) Os predios estão incluídos na rua Maxwell.



**ESTATISTICA DOMICILIARIA**

STATISTIQUE DOMICILIAIRE

(CONTINUAÇÃO - SUITE)

NATUREZA DOS DOMICILIOS

ESPÈCE DES LOGEMENTS

Fabricas ou officinas  Fa- briques ou ateliers	Fazendas e outros esta- belecimen- tos agri- colas  Fermes et autres é- tablisse- ments agricoles	Hospitais  Hô- pitaux	Hotéis  Hôtels	Casas de negocio  Maisons de com- merce	Pensões ou casas de commodos  Pensions ou maisons garnies	Quarteis  Casernes	Repartições Administrações			Residencia Re- sidence	Templos  Temples	Diversas es- pecies  Divers
							federaes fédérales	estaduaes des États	municipaes mu- nicipales			
1	—	1	—	9	—	—	—	—	—	109	1	—
—	—	—	—	—	—	—	—	—	—	1	—	—
—	—	—	—	—	—	—	—	—	—	51	—	—
—	—	—	—	—	—	—	—	—	—	11	—	—
—	—	—	—	—	2	—	—	—	—	47	—	—
—	—	—	—	—	—	—	—	—	—	3	—	—
—	—	—	—	5	—	—	—	—	—	88	—	—
3	—	—	—	87	4	—	2	—	—	457	—	3
1	—	—	—	—	—	—	—	—	—	29	—	—
—	—	—	—	—	—	—	—	—	—	25	—	—
—	—	—	—	—	—	—	—	—	—	50	—	—
—	—	—	—	—	—	—	—	—	—	35	—	—
—	—	—	—	—	—	—	—	—	—	68	—	—
—	—	—	—	—	—	—	—	—	—	34	—	—
—	—	—	—	3	—	—	—	—	—	55	—	—
—	—	—	—	—	—	—	—	—	—	3	—	—
—	—	—	—	—	—	—	—	—	—	8	—	—
1	—	—	—	4	2	—	1	—	—	77	—	1
—	—	—	—	1	—	—	—	—	—	17	—	—
—	—	—	—	—	—	—	—	—	—	—	—	—
—	—	—	—	—	—	—	—	—	—	30	—	—
1	—	—	—	—	1	—	—	—	—	38	—	—
—	—	—	—	—	—	—	—	—	—	7	—	—
—	—	—	—	—	—	—	—	—	—	22	—	—
—	—	—	—	—	—	—	—	—	—	—	—	—
—	—	—	—	—	—	—	—	—	—	123	—	—
—	—	—	—	—	—	—	—	—	—	19	—	—
1	—	—	—	9	—	—	—	—	—	107	—	—
—	—	—	—	—	—	—	—	—	—	12	—	—
—	—	—	—	—	—	—	—	—	—	6	—	—
—	—	—	—	2	—	—	—	—	—	81	—	—
1	—	—	—	—	—	—	—	—	—	40	—	—
—	—	—	—	—	—	—	—	—	—	13	—	—

## DISTRICTO DE ANDARAHY

DISTRICT DE ANDARAHY

(CONTINUAÇÃO - SUITE)

LOGRADOUROS PUBLICOS VOIRIES		APPLICAÇÃO DOS PREDIOS APPLICATION DES MAISONS									
Denominação Dénomination	Especie Espèce	Domiciliaria Domiciliaire			Outras applica- ções Autres applica- tions	Asylos Asiles	Cadeias Prisons	Depositos Dépôts	Escolas Écoles	Escritó- rios Bu- reaux	Estações Sta- tions
		Particular Par- ti- culière	Collectiva En com- mun	Total							
Emilia Sampaio.....	Rua	17	—	17	—	—	—	—	—	—	—
Ernesto de Souza.....	"	38	—	38	4	—	—	—	—	—	—
Farias Britto.....	"	7	—	7	—	—	—	—	—	—	—
Felippe Camarão.....	"	195	—	195	6	—	—	1	—	—	—
Felix da Cunha.....	"	62	—	62	—	—	—	—	—	—	—
Feliz Lembrança.....	Morro	4	—	4	1	—	—	—	—	—	—
Feliz Lembrança.....	Rua	14	—	14	—	—	—	—	—	—	—
Fernandes Vieira.....	"	6	—	6	—	—	—	—	—	—	—
Ferreira Pontes.....	"	69	3	72	—	—	—	—	1	—	—
França Junior.....	"	17	—	17	—	—	—	—	—	—	—
Francisco Graça.....	"	49	—	49	2	—	—	—	—	—	—
Gabriel Soares (1).....	Praça	—	—	—	—	—	—	—	—	—	—
General Rocca.....	Rua	146	1	147	10	—	—	—	—	—	—
Gomes Braga.....	"	41	—	41	1	—	—	—	—	—	—
Gonzaga Bastos.....	"	163	4	167	9	—	—	—	—	—	—
Grajahú.....	"	23	—	23	—	—	—	—	—	—	—
Gurupy (2).....	"	—	—	—	—	—	—	—	—	—	—
Hilda.....	Praça	22	—	22	1	—	—	—	1	—	—
Inglez de Souza (3).....	Rua	—	—	—	—	—	—	—	—	—	—
Itabira.....	"	2	—	2	—	—	—	—	—	—	—
Itoroió.....	Praça	6	—	6	—	—	—	—	—	—	—
Jacqumay.....	Rua	—	—	—	—	—	—	—	—	—	—
Jardim Zoologico.....	"	18	—	18	—	—	—	—	—	—	—
Jeronymo Lemos.....	"	13	—	13	—	—	—	—	—	—	—
Jorge Rudge.....	"	329	1	330	9	—	—	2	1	—	—
José Hygino.....	"	125	7	132	2	—	—	—	—	—	—
José do Patrocinio.....	"	34	—	34	3	—	—	—	—	—	—
José Vicente.....	Rua	59	—	59	10	—	—	—	1	—	—
Julio de Castilho.....	"	5	—	5	—	—	—	—	—	—	—
Ladisláo Netto.....	"	5	—	5	—	—	—	—	—	—	—
Leopoldo.....	"	174	1	175	18	—	—	—	—	—	—
Luiz Barbosa.....	"	93	—	93	4	—	—	—	—	—	—
Major Avila.....	"	121	—	121	11	—	—	—	2	—	—
Major Avila.....	Travessa	13	—	13	—	—	—	—	—	—	—

(1) Sem numeração propria — (2) Não tem predios — (3) Os predios estão incluidos na rua Maxwell.

**ESTATISTICA DOMICILIARIA**

STATISTIQUE DOMICILIAIRE

(CONTINUAÇÃO — SUITE)

NATUREZA DOS DOMICILIOS

ESPEÇE DES LOGEMENTS

Fabricas ou officinas	Fazendas e outros esta- belecimen- tos agricolas	Hospitais	Hotéis	Casas de negocio	Pensões ou casas de commodos	Quarteis	Repartições			Residencia	Templos	Diversas es- pecies
							Administrations					
Fa- briques ou ateliers	Fermees et autres établisse- ments agricoles	Hô- pitaux	Hôtels	Maisons de com- merce	Pensions ou maisons garnies	Casernes	federacs fédérales	estaduaes des États	municipaes mu- nicipales	Re- sidence	Temples	Divers
—	—	—	—	—	—	—	—	—	—	17	—	—
2	—	—	—	2	—	—	—	—	—	38	—	—
—	—	—	—	—	—	—	—	—	—	7	—	—
—	—	—	—	5	—	—	—	—	—	196	—	—
—	—	—	—	—	—	—	—	—	—	63	—	—
—	—	—	—	1	—	—	—	—	—	4	—	—
—	—	—	—	—	—	—	—	—	—	14	—	—
—	—	—	—	—	—	—	—	—	—	6	—	—
—	—	—	—	—	2	—	—	—	—	71	—	—
—	—	—	—	—	—	—	—	—	—	17	—	—
1	—	—	—	1	—	—	—	—	—	49	—	—
—	—	—	—	10	1	—	—	—	—	147	—	—
—	—	—	—	1	—	—	—	—	—	41	—	—
2	—	—	—	7	4	—	—	—	—	165	—	—
—	—	—	—	—	—	—	—	—	—	24	—	—
—	—	—	—	—	—	—	—	—	—	—	—	—
—	—	—	—	—	—	—	—	—	—	22	—	—
—	—	—	—	—	—	—	—	—	—	—	—	—
—	—	—	—	—	—	—	—	—	—	2	—	—
—	—	—	—	—	—	—	—	—	—	6	—	—
—	—	—	—	—	—	—	—	—	—	—	—	—
—	—	—	—	—	—	—	—	—	—	18	—	—
—	—	—	—	—	—	—	—	—	—	13	—	—
—	—	—	—	5	1	—	—	—	—	334	—	1
1	—	—	—	1	7	—	—	—	—	126	—	—
—	—	—	—	3	—	—	—	—	—	35	—	—
—	—	—	—	9	—	—	—	—	—	59	—	—
—	—	—	—	—	—	—	—	—	—	5	—	—
—	—	—	—	—	—	—	—	—	—	9	—	—
2	—	—	—	16	1	—	—	—	—	180	—	—
—	—	—	—	4	—	—	—	—	—	94	—	—
—	—	—	—	8	—	—	—	—	—	121	—	—
—	—	—	—	—	—	—	—	—	—	13	—	—

## DISTRICTO DE ANDARAHY

DISTRICT DE ANDARAHY

(CONTINUAÇÃO — SUITE)

LOGRADOUROS PUBLICOS VOIRIES		APPLICAÇÃO DOS PREDIOS APPLICATION DES MAISONS									
Denominação Dénomination	Especie Espèce	Domiciliária Domiciliaire			Outras applica- ções Autres appli- cations	Asylos Asiles	Cadeias Prisons	Depositos Dépôts	Escolas Écoles	Escripto- rios Bureaux	Estações Sta- tions
		Particular Parti- culière	Collectiva En com- mun	Total Total							
Maracanã (1).....	Largo	—	—	—	—	—	—	—	—	—	—
Marechal Jardim (2).....	Rua	—	—	—	—	—	—	—	—	—	—
Maria Amalia.....	»	34	1	35	1	—	—	—	—	—	—
Maria Eugenia.....	»	33	—	33	1	—	—	—	—	—	—
Mariz e Barros.....	»	15	—	15	—	—	—	—	—	—	—
Mathilde.....	Travessa	20	—	20	—	—	—	—	—	—	—
Maxwell.....	Rua	215	—	215	7	—	—	2	1	—	—
Mearim (3).....	»	—	—	—	—	—	—	—	—	—	—
Meira de Vasconcellos.....	»	21	—	21	—	—	—	—	—	—	—
Mendes Tavares.....	»	32	—	32	—	—	—	—	—	—	—
Monte Caseros (1).....	Praça	—	—	—	—	—	—	—	—	—	—
Moura Brito.....	Rua	29	—	29	1	—	—	—	—	—	—
Netto Teixeira.....	»	16	—	16	—	—	—	—	—	—	—
Nicoláu Moreira.....	»	10	—	10	—	—	—	—	—	—	—
Nitheroy.....	Praça	8	—	8	—	—	—	—	—	—	—
Oito de Dezembro.....	Rua	93	1	94	6	—	—	1	1	—	—
Olaria (da).....	Morro	2	—	2	—	—	—	—	—	—	—
Outeiro (do).....	Rua	14	—	14	—	—	—	—	—	—	—
Papagaio (Bico do).....	Pico	3	—	3	—	—	—	—	—	—	—
Pareto.....	Rua	19	—	19	—	—	—	—	—	—	—
Patrocínio.....	Travessa	44	2	46	2	—	—	—	—	—	—
Paula Brito.....	Rua	162	—	162	2	—	—	—	—	—	—
Pereira Nunes.....	»	170	1	171	3	—	—	—	1	—	—
Pereira de Siqueira.....	»	52	—	52	5	—	—	—	—	—	—
Petrocochino.....	»	59	1	60	2	1	—	1	—	—	—
Pinto de Figueiredo.....	»	28	—	28	9	—	—	2	—	—	—
Piracicaba.....	»	4	—	4	—	—	—	—	—	—	—
Piratiny.....	»	26	—	26	—	—	—	—	—	—	—
Piza e Almeida.....	»	29	—	29	—	—	—	—	—	—	—
Potengy.....	»	51	—	51	1	—	—	—	—	—	—
Professor Pizarro.....	»	16	—	16	—	—	—	—	—	—	—
Rego Lopes.....	»	12	—	12	—	—	—	—	—	—	—
Ribeiro Guimarães.....	»	33	—	33	3	—	—	—	—	—	—
Rocha Fragoso.....	»	39	—	39	2	—	—	—	—	—	—
Rufino de Almeida.....	»	47	—	47	5	—	—	—	—	—	—
Saens Peña.....	Praça	29	—	29	12	—	—	—	—	—	—
Salgueiro (do).....	Morro	190	—	190	—	—	—	—	—	—	—

(1) Não tem numeração propria — (2) Os predios estão incluídos na rua Gonzaga Bastos — (3) Não tem predios.

**ESTATISTICA DOMICILIARIA**

STATISTIQUE DOMICILIAIRE

(CONTINUAÇÃO - SUITE)

NATUREZA DOS DOMICILIOS

ESPÈCE DES LOGEMENTS

Fabricas ou officinas	Fazendas e outros esta- belecimentos agri- colas	Hospitais	Hotéis	Casas de negocio	Pensões ou casas de commodos	Quarteis	Repartições			Re. idencia Re- sidence	Templos	Diversas es- pecies
							Administrations					
							federaes fédérales	estaduaes des États	municipaes mu- nicipales			
Fa- briques ou ateliers	Fermes et autres éta-bisse- ments agricoles	Hô- pitaux	Hôtels	Maisons de com- merce	Pensions ou maisons garnies	Casernes						Divers
—	—	—	—	—	—	—	—	—	—	—	—	—
—	—	—	—	—	—	—	—	—	—	—	—	—
1	—	—	—	—	1	—	—	—	35	—	—	—
—	—	—	—	1	—	—	—	—	33	—	—	—
—	—	—	—	—	—	—	—	—	15	—	—	—
—	—	—	—	—	—	—	—	—	20	—	—	—
—	—	—	—	4	—	—	—	—	218	—	—	—
—	—	—	—	—	—	—	—	—	—	—	—	—
—	—	—	—	—	—	—	—	—	21	—	—	—
—	—	—	—	—	—	—	—	—	33	—	—	—
—	—	—	—	—	—	—	—	—	—	—	—	—
—	—	—	—	1	—	—	—	—	29	—	—	—
—	—	—	—	—	—	—	—	—	16	—	—	—
—	—	—	—	—	—	—	—	—	10	—	—	—
—	—	—	—	—	—	—	—	—	8	—	—	—
—	—	—	—	3	1	—	—	—	95	—	—	1
—	—	—	—	—	—	—	—	—	2	—	—	—
—	—	—	—	—	—	—	—	—	14	—	—	—
—	—	—	—	—	—	—	—	—	3	—	—	—
—	—	—	—	—	—	—	—	—	19	—	—	—
—	—	—	—	2	2	—	—	—	47	—	—	—
1	—	—	—	1	—	—	—	—	165	—	—	—
—	—	—	—	3	—	—	—	—	175	—	—	—
—	—	—	—	5	—	—	—	—	52	—	—	—
—	—	—	—	1	—	—	—	—	59	—	—	—
—	—	—	—	6	—	—	—	—	28	—	—	—
—	—	—	—	—	—	—	—	—	1	—	—	—
—	—	—	—	—	—	—	—	—	4	—	—	—
—	—	—	—	—	—	—	—	—	28	—	—	—
—	—	—	—	—	—	—	—	—	29	—	—	—
—	—	—	—	1	—	—	—	—	51	—	—	—
—	—	—	—	—	—	—	—	—	16	—	—	—
—	—	—	—	—	—	—	—	—	12	—	—	—
1	—	—	—	2	—	—	—	—	33	—	—	—
2	—	—	—	—	—	—	—	—	39	—	—	—
—	—	—	—	5	—	—	—	—	49	—	—	—
—	—	—	—	12	—	—	—	—	30	—	—	—
—	—	—	—	—	—	—	—	—	190	—	—	—

## DISTRICTO DE ANDARAHY

DISTRICT DE ANDARAHY

(CONCLUSÃO - FIN)

LOGRADOUROS PUBLICOS VOIRIES		APPLICAÇÃO DOS PREDIOS APPLICATION DES MAISONS									
Denominação Dénomination	Especie Espèce	Domiciliaria Domiciliaire			Outras applica- ções Autres appli- cations	Asylos Asiles	Cadeias Prisons	Depositos Dépôts	Escolas Écoles	Escripto- rios Bu- reaux	Estações Sta- tions
		Particular Par- ti- culière	Collectiva En com- mun	Total Total							
Santa Luiza.....	Rua	163	1	164	11	—	—	—	—	—	—
Santa Sophia.....	»	47	—	47	6	—	—	—	—	—	—
Santo Henrique.....	»	117	1	118	7	—	—	—	—	—	—
São Francisco Xavier.....	»	47	1	48	6	—	—	—	1	—	—
Senador Nabuco.....	rua	113	1	114	3	—	—	—	1	—	—
Senador Soares.....	»	38	—	38	—	—	—	—	—	—	—
Serra (da).....	»	8	—	8	3	—	—	—	—	—	—
Silva Guimarães.....	»	64	—	64	2	—	—	—	—	—	—
Silva Pinto.....	»	99	—	99	5	—	—	—	—	—	—
Silva Telles.....	»	107	2	109	1	—	—	—	—	—	—
Soares da Costa.....	»	22	1	23	—	—	—	—	—	—	—
Soares Filho (1).....	Parque	—	—	—	—	—	—	—	—	—	—
Souza Cruz.....	Morro	22	2	24	—	—	—	—	—	—	—
Souza Franco (2).....	»	—	—	—	—	—	—	—	—	—	—
Souza Franco.....	Rua	174	2	176	7	—	—	—	—	—	—
Samaré.....	»	14	—	14	—	—	—	—	—	—	—
Theodoro da Silva.....	»	477	—	477	26	—	—	—	—	—	—
Thomaz Coelho (Conselheiro).....	»	52	—	52	—	—	—	—	—	—	—
Tijuca (da).....	Serra	3	—	3	—	—	—	—	—	—	—
Torres Homem.....	Rua	288	—	288	11	—	—	1	—	—	—
Trapicheiro.....	»	3	1	4	1	—	—	—	—	—	—
Universidade (da).....	»	75	—	75	1	—	—	—	—	—	—
Universidade (da).....	Travessa	10	2	12	1	—	—	—	—	—	—
Uruguay (do).....	Rua	248	1	249	13	—	—	—	—	—	—
Valparaiso.....	»	25	—	25	—	—	—	—	—	—	—
Varuhagen (2).....	Praça	—	—	—	—	—	—	—	—	—	—
Vasconcellos.....	Travessa	26	—	26	—	—	—	—	—	—	—
Vianna Drummond.....	Rua	36	—	36	—	—	—	—	—	—	—
Vinte e Oito de Setembro.....	Boulevard	416	3	419	131	—	—	3	4	1	—
Visconde de Abaeté.....	Rua	97	—	97	2	—	—	—	—	—	—
Visconde de Cabo Frio.....	»	9	—	9	—	—	—	—	—	—	—
Visconde de Figueiredo.....	»	57	1	58	2	—	—	—	—	—	—
Visconde de Itamaraty.....	»	132	1	133	11	—	—	—	—	—	—
Visconde de Santa Isabel.....	»	121	—	121	11	—	—	—	—	—	—
Visconde de São Vicente.....	»	57	1	58	—	—	—	—	—	—	—
<b>TOTAL.....</b>	—	<b>10.282</b>	<b>79</b>	<b>10.361</b>	<b>715</b>	<b>3</b>	—	<b>22</b>	<b>25</b>	<b>1</b>	—

(1) Os predios estão incluídos na rua Maxwell — (2) Os predios estão incluídos na rua Souza Franco.

**ESTATISTICA DOMICILIARIA**

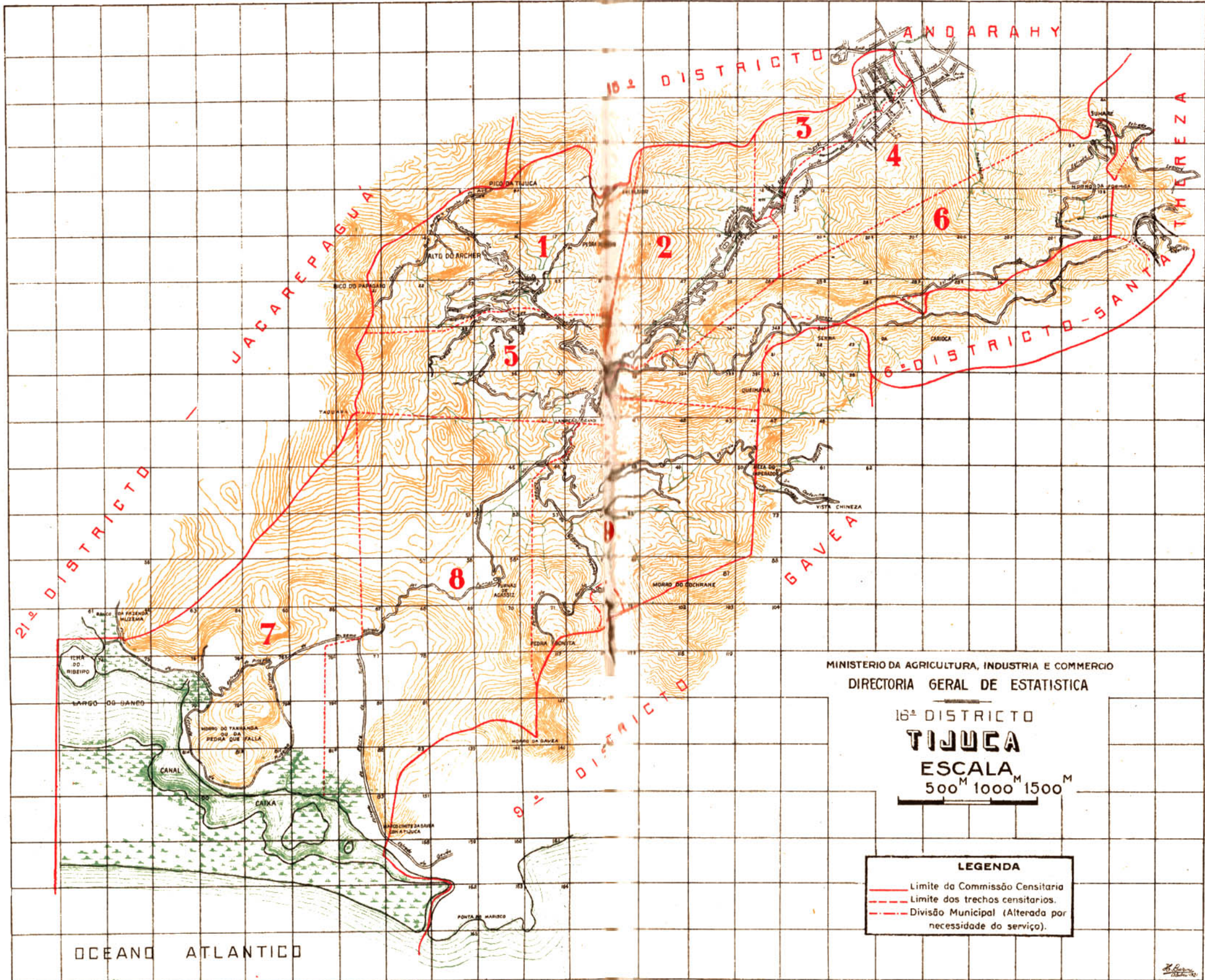
STATISTIQUE DOMICILIAIRE

(CONCLUSÃO — FIN)

NATUREZA DOS DOMICILIOS

ESPECE DES LOGEMENTS

Fabricas ou officinas Fa- briques ou ateliers	Fazendas e outros esta- belecimen- tos agri- colas Fermes et autres établisse- ments agricoles	Hospitais Hô- pitaux	Hotéis Hôtels	Casas de negocio Maisons de com- merce	Pensões ou casas de comodos Pensions ou maisons garnies	Quarteis Casernes	Repartições Administrations			Residencia Re- sidence	Templos Temples	Diversas especies Divers		
							federalas federales						estadaes des États	municipaes municipales
—	—	—	—	11	1	—	—	—	—	163	—	—		
—	—	—	—	6	—	—	—	—	—	48	—	—		
—	—	—	—	7	1	—	—	—	—	121	—	—		
2	—	—	—	4	—	—	—	—	—	47	—	—		
—	—	—	—	2	1	—	—	—	—	114	—	—		
—	—	—	—	—	—	—	—	—	—	38	—	—		
—	—	—	—	3	—	—	—	—	—	8	—	—		
—	—	—	—	2	—	—	—	—	—	67	—	—		
—	—	—	—	4	—	—	—	—	—	101	1	—		
—	—	—	—	1	2	—	—	—	—	108	—	—		
—	—	—	—	—	1	—	—	—	—	23	—	—		
—	—	—	—	—	—	—	—	—	—	—	—	—		
—	—	—	—	—	2	—	—	—	—	22	—	—		
—	—	—	—	—	—	—	—	—	—	—	—	—		
—	—	—	—	7	2	—	—	—	—	151	—	—		
—	—	—	—	—	—	—	—	—	—	14	—	—		
1	—	—	—	23	—	—	—	—	—	482	1	1		
—	—	—	—	—	—	—	—	—	—	54	—	—		
—	—	—	—	—	—	—	—	—	—	3	—	—		
—	—	—	—	10	—	—	—	—	—	293	—	—		
1	—	—	—	—	1	—	—	—	—	3	—	—		
—	—	—	—	1	—	—	—	—	—	75	—	—		
—	—	—	—	1	2	—	—	—	—	10	—	—		
2	—	—	—	11	1	—	—	—	—	260	—	—		
—	—	—	—	—	—	—	—	—	—	27	—	—		
—	—	—	—	—	—	—	—	—	—	—	—	—		
—	—	—	—	—	—	—	—	—	—	26	—	—		
—	—	—	—	—	—	—	—	—	—	36	—	—		
3	—	—	—	115	1	—	3	—	—	416	1	3		
—	—	—	—	2	—	—	—	—	—	101	—	—		
—	—	—	—	—	—	—	—	—	—	9	—	—		
2	—	—	—	1	—	—	—	—	—	58	—	—		
—	—	—	—	11	1	—	—	—	—	132	—	—		
1	—	—	—	10	—	—	—	—	—	124	—	—		
—	—	—	—	—	1	—	—	—	—	57	—	—		
44	1	1	—	606	63	1	7	—	2	10.456	6	12		



MINISTERIO DA AGRICULTURA, INDUSTRIA E COMMERCIO  
 DIRECTORIA GERAL DE ESTATISTICA

16º DISTRICTO  
**TIJUCA**  
 ESCALA  
 500<sup>M</sup> 1000<sup>M</sup> 1500<sup>M</sup>

**LEGENDA**  
 — Limite da Comissão Censitaria  
 - - - Limite dos trechos censitarios.  
 - · - · - Divisão Municipal (Alterada por  
 necessidade do serviço).

OCEANO ATLANTICO



## DISTRICTO DA TIJUCA

## DISTRICTO DA TIJUCA

DISTRICT DE TIJUCA

LOGRADOUROS PUBLICOS VOIRIES		NUMERO DE PREDIOS NOMBRE DE MAISONS							TOTAL TOTAL
Denominação Dénomination	Especie Espèce	Terreos Au-rez de chaussée	Asso- brados Au dessus de chaussée	De De					
				2	3	4	5	+ de 5	
PAVIMENTOS Étages									
Affonso.....	Travessa	56	1	—	—	—	—	—	57
Agostinho..	Rua	—	1	—	—	—	—	—	1
Alves de Britto.....	»	—	18	—	—	—	—	—	18
Archer (1).....	Avenida	—	—	—	—	—	—	—	—
Barra da Tijuca (da).....	Estrada	18	—	—	—	—	—	—	18
Bico do Papagaio (do).....	Caminho	3	—	—	—	—	—	—	3
Bôa Vista (da).....	Largo	4	5	4	—	—	—	—	13
Bôa Vista (da).....	Rua	51	15	7	—	—	—	—	73
Bôa Vista (da).....	Travessa	6	1	—	1	—	—	—	8
Cascatinha (da).....	Estrada	—	—	1	—	—	—	—	1
Conde de Bomfim.....	Rua	39	234	2	2	—	—	—	277
Conselheiro M. <sup>el</sup> Felizardo (1).....	»	—	—	—	—	—	—	—	—
Dezoito de Outubro.....	»	—	23	10	—	—	—	—	33
Dr. Catramby.....	»	1	17	—	—	—	—	—	18
Excelsior.....	Estrada	4	—	—	—	—	—	—	4
Ferreira de Almeida.....	Rua	9	5	1	—	1	—	—	16
Ferreira de Almeida.....	Travessa	1	—	1	—	—	—	—	2
Furnas (das).....	Estrada	90	49	—	—	—	—	—	139
Garibaldi.....	Rua	34	6	—	—	—	—	—	40
Gavea Pequena (da).....	Estrada	17	1	4	1	—	—	—	23
Gratidão (da).....	Rua	59	1	—	—	—	—	—	60
Grota (da).....	»	—	38	—	—	—	—	—	38
Leite de Abreu.....	»	4	3	—	—	—	—	—	7
Lemgruber.....	Estrada	14	—	6	—	—	—	—	20
Major Freitas.....	Avenida	—	—	2	—	—	—	—	2

(1) Não tem predios.

**ESTATISTICA PREDIAL**

STATISTIQUE PRÉDIALE

CONDIÇÃO DOS PREDIOS CONDITION DES MAISONS						PROPRIEDADE DOS PREDIOS PROPRIÉTÉ DES MAISONS				
Habitáveis Habitable			Em En		TOTAL TOTAL	Particular Particulière	Publica Publique			TOTAL TOTAL
Occupados Occupées	Desocupados Vacantes	Total Total	construção en reconstruction ou re- construction	ruínas ruines			federal fédérale	estadual des États	municipal mu- nicipale	
57	—	57	—	—	57	57	—	—	—	57
1	—	1	—	—	1	1	—	—	—	1
18	—	18	—	—	18	18	—	—	—	18
—	—	—	—	—	—	—	—	—	—	—
18	—	18	—	—	18	18	—	—	—	18
3	—	3	—	—	3	—	3	—	—	3
13	—	13	—	—	13	12	—	—	1	13
70	3	73	2	—	75	73	—	—	2	75
8	—	8	—	—	8	8	—	—	—	8
1	—	1	—	—	1	1	—	—	—	1
276	1	277	—	—	277	275	2	—	—	277
—	—	—	—	—	—	—	—	—	—	—
32	1	33	—	—	33	33	—	—	—	33
18	—	18	—	—	18	18	—	—	—	18
4	—	4	—	—	4	—	4	—	—	4
16	—	16	—	6	22	22	—	—	—	22
2	—	2	—	—	2	2	—	—	—	2
139	—	139	—	—	139	100	—	—	39	139
40	—	40	1	—	41	41	—	—	—	41
20	3	23	1	—	24	21	1	—	2	24
60	—	60	—	—	60	60	—	—	—	60
38	—	38	—	—	38	38	—	—	—	38
7	—	7	—	—	7	7	—	—	—	7
20	—	20	—	—	20	20	—	—	—	20
2	—	2	—	—	2	2	—	—	—	2

## DISTRICTO DA TIJUCA

DISTRICT DE TIJUCA

(CONCLUSÃO - FIN)

LOGRADOUROS PUBLICOS VOIRIES		NUMERO DE PREDIOS NOMBRE DE MAISONS							TOTAL TOTAL
Denominação Dénomination	Especie Espèce	Terreos Au-rez de chaussée	Asse- bratados Au dessus de chaussée	De De					
				2	3	4	5	+ de 5	
PAVIMENTOS Étages									
Medeiros Passos.....	Rua	—	3	—	—	—	—	—	3
Muzema (do).....	Estrada	21	—	—	—	—	—	—	21
Natalina.....	Rua	—	5	2	—	—	—	—	7
Nova da Tijuca.....	Estrada	34	20	1	—	—	—	—	55
Oliveira e Silva.....	Rua	1	1	—	—	—	—	—	2
Pedra Bonita (da).....	Estrada	8	—	—	—	—	—	—	8
Picapáo (do).....	"	38	—	—	—	—	—	—	38
Pico da Tijuca (do).....	Caminho	1	—	—	—	—	—	—	1
Picos (dos) (1).....	"	—	—	—	—	—	—	—	—
Pinto Guedes.....	Rua	52	17	6	—	—	—	—	75
Rademaker.....	"	9	6	9	—	—	—	—	24
Santa Carolina.....	"	10	—	—	—	—	—	—	10
São Miguel.....	Morro	13	—	—	—	—	—	—	13
São Miguel.....	Rua	8	1	—	—	—	—	—	9
São Raphael.....	"	6	1	2	—	—	—	—	9
Solidão (da).....	"	3	—	1	—	—	—	—	4
Sumaré (do).....	Estrada	4	—	—	—	—	—	—	4
Velha da Tijuca.....	"	53	11	11	3	—	—	—	78
Vinte e oito de Setembro.....	Rua	27	9	4	—	—	—	—	40
Visconde do Bom Retiro.....	"	1	—	—	—	—	—	—	1
Vista Chinezta (da).....	Estrada	4	—	—	—	—	—	—	4
TOTAL.....	—	703	492	74	7	1	—	—	1.277

(1) Não tem predios.

## ESTATISTICA PREDIAL

STATISTIQUE PRÉDIALE

(CONCLUSÃO - FIN)

CONDIÇÃO DOS PREDIOS CONDITION DES MAISONS						PROPRIÉDADE DOS PREDIOS PROPRIÉTÉ DES MAISONS				
Habitaveis Habitable			Em En		TOTAL TOTAL	Particular Particulière	Publica Publique			TOTAL Total
Occupados Occupés	Desocupados Vacantes	Total Total	construção ou reconstrução construction ou re- construction	ruínas ruines			federal fédérale	estadual des États	municipal mu- nicipale	
3	—	3	1	—	4	4	—	—	—	4
21	—	21	—	—	21	21	—	—	—	21
6	1	7	—	—	7	7	—	—	—	7
54	1	55	—	—	55	52	—	—	3	55
2	—	2	—	—	2	2	—	—	—	2
8	—	8	—	—	8	8	—	—	—	8
38	—	38	—	—	38	38	—	—	—	38
1	—	1	—	—	1	—	1	—	—	1
—	—	—	—	—	—	—	—	—	—	—
75	—	75	—	—	75	74	—	—	1	75
24	—	24	—	—	24	24	—	—	—	24
10	—	10	—	1	11	11	—	—	—	11
13	—	13	—	—	13	13	—	—	—	13
9	—	9	—	—	9	9	—	—	—	9
8	1	9	—	—	9	9	—	—	—	9
4	—	4	—	—	4	4	—	—	—	4
4	—	4	—	—	4	4	—	—	—	4
78	—	78	—	—	78	77	—	—	1	78
40	—	40	1	—	41	41	—	—	—	41
1	—	1	—	—	1	1	—	—	—	1
4	—	4	—	—	4	4	—	—	—	4
1.266	11	1.277	6	7	1.290	1.230	11	—	49	1.290

## DISTRICTO DA TIJUCA

DISTRICT DE TIJUCA

LOGRADOUROS PUBLICOS VOIRIES		APLICAÇÃO DOS PREDIOS APPLICATION DES MAISONS									
Denominação Dénomination	Especie Espèce	Domiciliaria Domiciliaire			Outras applica- ções Autres appli- cations	Asylos Asiles	Cadeias Prisons	Depositos Dépôts	Escolas Écoles	Escritto- rios Bu- reaux	Estações Sta- tions
		Particular Par- ti- culière	Collectiva En com- mun	Total							
Afonso.....	Travessa	56	1	57	—	—	—	—	—	—	—
Agostinho.....	Rua	1	—	1	—	—	—	—	—	—	—
Alves de Brito.....	"	16	—	16	—	—	—	—	—	—	—
Archer (1).....	Avenida	—	—	—	—	—	—	—	—	—	—
Barra da Tijuca (da).....	Estrada	18	—	18	—	—	—	—	—	—	—
Bico do Papagaio (do).....	Caminho	3	—	3	—	—	—	—	—	—	—
Bôa Vista (da).....	Largo	12	—	12	1	—	—	—	—	—	—
Bôa Vista (da).....	Rua	62	4	66	14	—	—	—	1	—	1
Bôa Vista (da).....	Travessa	8	—	8	—	—	—	—	—	—	—
Cascatinha (da).....	Estrada	1	—	1	—	—	—	—	—	—	—
Conde de Bomfim.....	Rua	265	8	274	41	—	—	—	1	—	—
Conselheiro M. <sup>el</sup> Felizardo (1).....	"	—	—	—	—	—	—	—	—	—	—
Dezoito de Outubro.....	"	31	1	32	—	—	—	—	1	—	—
Dr. Catramby.....	"	18	—	18	—	—	—	—	—	—	—
Excelsior.....	Estrada	4	—	4	—	—	—	—	—	—	—
Ferreira de Almeida.....	Rua	14	2	16	1	—	—	—	1	—	—
Ferreira de Almeida.....	Travessa	2	—	2	—	—	—	—	—	—	—
Furnas (das).....	Estrada	137	2	139	2	—	—	—	—	—	—
Garibaldi.....	Rua	40	—	40	1	—	—	—	—	—	—
Gavea Pequena.....	Estrada	20	—	20	—	—	—	—	—	—	—
Gratidão (da).....	Rua	60	—	60	1	—	—	—	—	—	—
Grota (da).....	"	36	2	38	—	—	—	—	—	—	—
Leite de Abreu.....	"	7	—	7	4	—	—	—	—	—	—
Lemgruber.....	Estrada	19	—	19	1	—	—	—	—	—	—
Major Freitas.....	Avenida	2	—	2	—	—	—	—	—	—	—

(1) Não tem predios.

ESTATISTICA DOMICILIARIA

STATISTIQUE DOMICILIAIRE

NATUREZA DOS DOMICILIOS  
ESPÈCE DES LOGEMENTS

Fabricas ou officinas	Fazendas e outros esta- belecimen- tos agri- colas	Hospitaes Hô- pitaux	Hotéis Hôtels	Casas de negocio Maisons de com- merce	Pensões ou casas de commodos Pensions ou maisons garnies	Quarteis Casernes	Repartições Administrations			Residencia Re- sidence	Temples Temples	Diversas es- pecies Divers
							federaes fédérales	estaduaes des États	municipaes mu- nicipales			
—	—	—	—	—	1	—	—	—	—	56	—	—
—	—	—	—	—	—	—	—	—	—	1	—	—
—	—	—	—	—	—	—	—	—	—	16	—	—
—	—	—	—	—	—	—	—	—	—	—	—	—
—	—	—	—	—	—	—	—	—	—	18	—	—
—	—	—	—	—	—	—	—	—	—	3	—	—
—	—	—	—	1	—	—	—	—	—	12	—	—
1	—	—	1	10	2	—	1	—	1	65	—	—
—	—	—	—	—	—	—	—	—	—	8	—	—
—	—	—	—	—	—	—	—	—	—	1	—	—
6	—	1	1	35	3	—	2	—	—	267	—	—
—	—	—	—	—	—	—	—	—	—	—	—	—
—	—	—	—	—	—	—	—	—	—	32	—	—
—	—	—	—	—	—	—	—	—	—	18	—	—
—	—	—	—	—	—	—	—	—	—	4	—	—
—	—	—	—	—	—	—	1	—	—	14	—	1
—	—	—	—	—	—	—	—	—	—	2	—	—
—	—	—	—	2	2	—	—	—	—	137	—	—
1	—	—	—	—	—	—	—	—	—	40	—	—
—	—	—	—	—	—	—	—	—	—	23	—	—
—	—	—	—	1	—	—	—	—	—	60	—	—
—	—	—	—	—	2	—	—	—	—	36	—	—
1	—	—	—	3	—	—	—	—	—	7	—	—
—	—	—	—	1	—	—	—	—	—	19	—	—
—	—	—	—	—	—	—	—	—	—	2	—	—

## DISTRICTO DA TIJUCA

DISTRICT DE TIJUCA

(CONCLUSÃO — FIN)

LOGRADOUROS PUBLICOS VOIRIES		APPLICAÇÃO DOS PREDIOS APPLICATION DES MAISONS									
Denominação Dénomination	Especie Espèce	Domiciliaria Domiciliaire			Outras applica- ções Autres appli- cations	Asylos Asiles	Cadeias Prisons	Depositos Dépôts	Escolas Écoles	Escripto- rios Bu- reaux	Estações Sta- tions
		Particular Par- ti- culière	Collectiva En com- mun	Total							
Medeiros Passos.....	Rua	4	—	4	—	—	—	—	—	—	—
Muzema (do).....	Estrada	21	—	21	—	—	—	—	—	—	—
Natalina.....	Rua	6	—	6	—	—	—	—	—	—	—
Nova da Tijuca.....	Estrada	52	2	54	2	—	—	—	—	—	—
Oliveira e Silva.....	Rua	2	—	2	—	—	—	—	—	—	—
Pedra Bonita (da).....	Estrada	8	—	8	—	—	—	—	—	—	—
Picapáo (do).....	"	37	1	38	2	—	—	—	—	—	—
Pico da Tijuca.....	Caminho	1	—	1	—	—	—	—	—	—	—
Picos dos (1).....	"	—	—	—	—	—	—	—	—	—	—
Pinto Guedes.....	Rua	74	—	74	5	—	—	1	—	—	—
Rademaker.....	"	23	—	23	2	—	—	—	—	—	—
Santa Carolina.....	"	10	—	10	—	—	—	—	—	—	—
São Miguel.....	Morro	13	—	13	—	—	—	—	—	—	—
São Miguel.....	Rua	9	—	9	—	—	—	—	—	—	—
São Raphael.....	"	8	—	8	—	—	—	—	—	—	—
Solidão (da).....	"	4	—	4	—	—	—	—	—	—	—
Sumaré (do).....	Estrada	4	—	4	—	—	—	—	—	—	—
Velha da Tijuca.....	"	76	2	78	1	—	—	—	1	—	—
Vinte e oito de Setembro.....	Rua	39	1	40	—	—	—	—	—	—	—
Visconde do Bom Retiro.....	"	1	—	1	—	—	—	—	—	—	—
Vista Chinezta (da).....	Estrada	4	—	4	—	—	—	—	—	—	—
TOTAL.....	—	1.229	26	1.255	78	—	—	1	5	—	1

(1) Não tem predios.



**ESTATISTICA DOMICILIARIA**

STATISTIQUE DOMICILIAIRE

(CONCLUSÃO — FIN)

NATUREZA DOS DOMICILIOS

ESPÈCE DES LOGEMENTS

Fabricas ou officinas Fa- briques ou ateliers	Fazendas e outros esta- belecimen- tos agri- colas Fermes et autres établisse- ments agricoles	Hospitales Hô- pitaux	Hotéis Hôtels	Casas de negocio Maisons de com- merce	Pensões ou casas de comodos Pensions ou maisons garnies	Quarteis Casernes	Repartições Administrations			Residencia Re- sidence	Templos Temples	Diversas es- pecies Divers
							federaes fédérales	estaduaes des États	municipaes mu- nicipales			
—	—	—	—	—	—	—	—	—	—	4	—	—
—	—	—	—	—	—	—	—	—	—	21	—	—
—	—	—	—	—	—	—	—	—	—	7	—	—
—	—	—	—	2	2	—	—	—	—	53	—	—
—	—	—	—	—	—	—	—	—	—	2	—	—
—	—	—	—	—	—	—	—	—	—	8	—	—
—	—	—	—	2	1	—	—	—	—	37	—	—
—	—	—	—	—	—	—	—	—	—	1	—	—
—	—	—	—	—	—	—	—	—	—	—	—	—
2	—	—	—	2	—	—	—	—	—	74	—	—
—	—	—	—	2	—	—	—	—	—	23	—	—
—	—	—	—	—	—	—	—	—	—	10	—	—
—	—	—	—	—	—	—	—	—	—	13	—	—
—	—	—	—	—	—	—	—	—	—	9	—	—
—	—	—	—	—	—	—	—	—	—	9	—	—
—	—	—	—	—	—	—	—	—	—	4	—	—
—	—	—	—	—	—	—	—	—	—	4	—	—
—	—	—	—	—	2	—	—	—	—	76	—	—
—	—	—	—	—	1	—	—	—	—	39	—	—
—	—	—	—	—	—	—	—	—	—	1	—	—
—	—	—	—	—	—	—	—	—	—	4	—	—
11	—	1	2	61	16	—	4	—	1	1.240	—	1

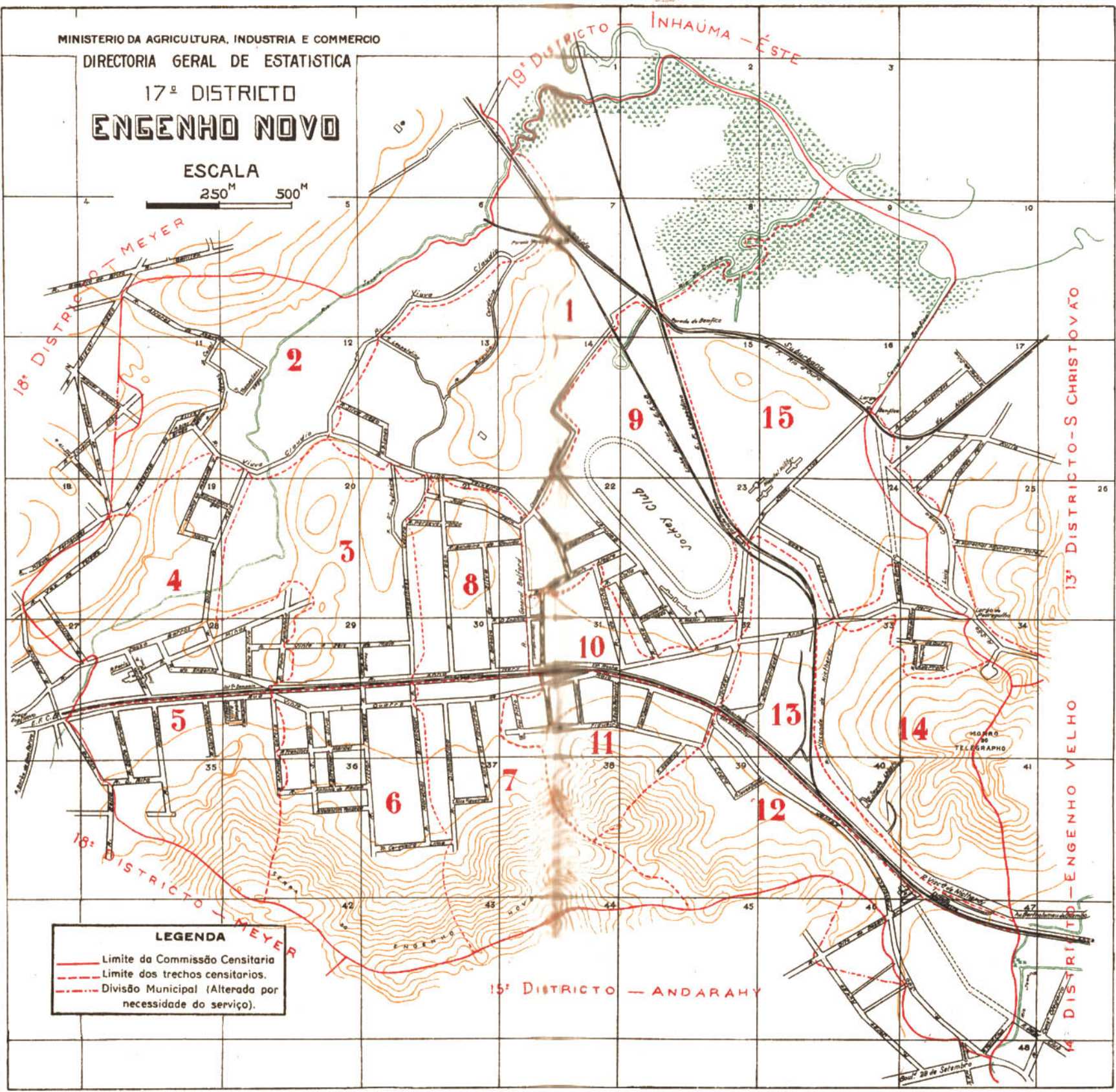
MINISTERIO DA AGRICULTURA, INDUSTRIA E COMMERCIO

DIRECTORIA GERAL DE ESTATISTICA

17.<sup>o</sup> DISTRICTO  
**ENGENHO NOVO**

ESCALA

250<sup>M</sup> 500<sup>M</sup>



**LEGENDA**

- Limite da Comissão Censitaria
- - - Limite dos trechos censitarios.
- . - . Divisão Municipal (Alterada por necessidade do serviço).

DISTRICTO DO ENGENHO NOVO

## DISTRICTO DO ENGENHO NOVO

DISTRICT DE ENGENHO NOVO

LOGRADOUROS PUBLICOS VOIRIES		NUMERO DE PREDIOS NOMBRE DE MAISONS							TOTAL TOTAL
Denominação Dénomination	Especie Espèce	Terreos Au-rez de chaussée	Asso- bradados Au dessus de chaussée	De De					
				2	3	4	5	+ de 5	
PAVIMENTOS Étages									
Alice.....	Rua	42	16	—	—	—	—	—	58
Alice Figueiredo.....	Travessa	2	14	—	—	—	—	—	16
Alice Figueiredo.....	Rua	2	60	2	—	—	—	—	64
Alvares de Azevedo.....	"	40	—	—	—	—	—	—	40
Alzira Valdetaro.....	"	34	1	—	—	—	—	—	35
Auna Guimarães.....	"	49	3	—	—	—	—	—	52
Antonio de Padua.....	"	2	22	—	—	—	—	—	24
Antunes Garcia.....	"	13	—	1	—	—	—	—	14
Bandeira de Gouveia.....	"	14	7	—	—	—	—	—	21
Barbosa da Silva.....	"	21	43	—	—	—	—	—	64
Baroneza do Engenho Novo.....	"	6	3	—	—	—	—	—	9
Bello Horizonte.....	"	12	—	3	—	—	—	—	15
Bemfica (do).....	Largo	18	—	2	—	—	—	—	20
Bittencourt da Silva.....	Rua	12	35	—	—	—	—	—	47
Bôa Vista (da).....	"	12	2	—	—	—	—	—	14
Bolivia.....	"	2	2	1	—	—	—	—	5
Braulio Cordeiro.....	"	29	—	—	—	—	—	—	29
Capitulino.....	"	19	—	—	—	—	—	—	19
Carolina.....	"	45	16	3	—	—	—	—	64
Ceará.....	"	27	—	6	—	—	—	—	33
Cerqueira Lima.....	Travessa	11	14	1	—	—	—	—	26
Conde de Porto Alegre.....	Rua	22	7	—	—	—	—	—	29
Conselheiro Mayrink.....	"	34	—	3	—	—	—	—	37
Coronel Soares.....	Travessa	15	—	—	—	—	—	—	15
Costa Lobo.....	Rua	91	—	—	—	—	—	—	91
Cotia.....	"	18	—	—	—	—	—	—	18
Diamantina.....	"	11	83	1	—	—	—	—	95
Dias da Silva.....	"	19	1	1	—	—	—	—	21
Dois de Maio.....	"	7	10	1	—	—	—	—	18
Dona Anna Nery.....	"	310	77	7	—	—	—	—	394
Dona Clara de Barros.....	"	20	6	—	—	—	—	—	26
Dona Guilhermina.....	"	12	—	—	—	—	—	—	12
Dona Iguez.....	"	5	—	—	—	—	—	—	5
Dona Rita.....	"	14	—	—	—	—	—	—	14

**ESTATISTICA PREDIAL**

STATISTIQUE PRÉDIALE

CONDIÇÃO DOS PREDIOS CONDITION DES MAISONS						PROPRIÉDADE DOS PREDIOS PROPRIÉTÉ DES MAISONS				
Habitaveis Habitables			Em En		TOTAL TOTAL	Particular Particulière	Publica Publique			TOTAL TOTAL
Occupados Occupées	Desocupados Vacantes	Total Total	construção ou reconstrução construction ou re- construction	ruínas ruines			federal fédérale	estadual des États	municipal mu- nicipale	
58	—	58	—	—	58	58	—	—	—	58
16	—	16	—	—	16	16	—	—	—	16
64	—	64	—	—	64	64	—	—	—	64
40	—	40	—	—	40	40	—	—	—	40
35	—	35	—	—	35	35	—	—	—	35
52	—	52	—	—	52	52	—	—	—	52
24	—	24	2	—	26	26	—	—	—	26
14	—	14	—	—	14	14	—	—	—	14
21	—	21	—	—	21	21	—	—	—	21
63	1	64	—	—	64	64	—	—	—	64
9	—	9	—	—	9	9	—	—	—	9
15	—	15	—	—	15	15	—	—	—	15
20	—	20	—	—	20	20	—	—	—	20
46	1	47	—	—	47	47	—	—	—	47
14	—	14	—	—	14	14	—	—	—	14
5	—	5	—	—	5	5	—	—	—	5
29	—	29	—	—	29	29	—	—	—	29
18	1	19	—	—	19	19	—	—	—	19
62	2	64	—	—	64	64	—	—	—	64
33	—	33	—	—	33	33	—	—	—	33
26	—	26	—	—	26	26	—	—	—	26
28	1	29	—	—	29	29	—	—	—	29
36	1	37	—	—	37	37	—	—	—	37
14	1	15	—	—	15	15	—	—	—	15
91	—	91	1	1	93	92	1	—	—	93
17	1	18	—	—	18	18	—	—	—	18
94	1	95	—	—	95	94	—	—	1	95
21	—	21	—	—	21	21	—	—	—	21
18	—	18	—	—	18	18	—	—	—	18
382	12	394	1	1	396	392	2	—	2	396
26	—	26	—	—	26	26	—	—	—	26
11	1	12	—	—	12	12	—	—	—	12
5	—	5	—	—	5	5	—	—	—	5
14	—	14	—	—	14	14	—	—	—	14

## DISTRICTO DO ENGENHO NOVO

DISTRICT DE ENGENHO NOVO

(CONTINUAÇÃO - SUITE)

LOGRADOUROS PUBLICOS VOIRIES		NUMERO DE PREDIOS NOMBRE DE MAISONS							
Denominação Dénomination	Especie Espèce	Terreos Au-rez de chaussée	Asso- brados Au dessus de chaussée	De De					TOTAL TOTAL
				2	3	4	5	+ de 5	
PAVIMENTOS Étages									
Dona Rita (1).....	Travessa	—	—	—	—	—	—	—	—
Dona Sophia.....	Rua	4	19	—	—	—	—	—	23
Dr. Garnier.....	"	96	9	—	—	—	—	—	105
Dr. José Felix.....	"	13	5	—	—	—	—	—	18
Dr. Lino Teixeira.....	"	44	3	2	—	—	—	—	49
Dr. Pedreira.....	"	13	—	—	—	—	—	—	13
Dr. Tavares Ferreira.....	"	35	7	—	—	—	—	—	42
Engenho (do).....	Morro	10	—	—	—	—	—	—	10
Engenho Novo (do).....	Serra	76	—	—	—	—	—	—	76
Engenho Novo (do).....	Rua	46	47	5	—	—	—	—	98
Figueira.....	"	54	9	10	—	—	—	—	73
Flack.....	"	24	44	—	—	—	—	—	68
Francisco Manoel.....	"	12	26	1	—	—	—	—	39
Guimarães.....	"	27	—	—	—	—	—	—	27
Henrique Dias.....	"	13	11	—	—	—	—	—	24
Honorina.....	"	5	—	—	—	—	—	—	5
Immaculada Conceição (da) (2).....	Praça	—	—	—	—	—	—	—	—
João Rodrigues.....	Rua	51	3	5	—	—	—	—	59
Jockey Club.....	"	119	25	9	—	—	—	—	153
Leopoldina.....	Travessa	17	—	—	—	—	—	—	17
Luiz Soares.....	Rua	17	—	—	—	—	—	—	17
Magalhães Castro.....	"	73	17	—	—	—	—	—	90
Magalhães Castro.....	Travessa	—	—	—	—	—	—	—	—
Major Suckow.....	Rua	5	—	—	—	—	—	—	5
Marechal Machado Bittencourt.....	"	42	44	—	—	—	—	—	86
Maria Justina.....	Travessa	14	—	—	—	—	—	—	14
Matriz do Engenho Novo.....	Rua	71	9	3	—	—	—	—	83
Minas.....	"	24	39	1	—	—	—	—	64
Nazario.....	"	11	4	—	—	—	—	—	15
Nova America.....	"	5	—	9	—	—	—	—	14
Oito de Dezembro.....	"	36	—	3	—	—	—	—	39
Olarias (das).....	"	2	—	—	—	—	—	—	2
Ouro (do).....	"	8	9	—	—	—	—	—	17
Paim Pamplona.....	"	12	29	1	—	—	—	—	42

(1) Não tem predios - (2) Sem numeração propria.

**ESTATISTICA PREDIAL**

STATISTIQUE PRÉDIALE

(CONTINUAÇÃO - SUITE)

CONDIÇÃO DOS PREDIOS CONDITION DES MAISONS						PROPRIÉDADE DOS PREDIOS PROPRIÉTÉ DES MAISONS				
Habitáveis Habitables			Em En		TOTAL	Particular Particulière	Publica Publique			TOTAL
Occupados Occupés	Desocupados Vacantes	Total	construção ou reconstrução construction ou re- construction	ruínas ruines			federal fédérale	estadnal des États	municipal mu- nicipale	
—	—	—	—	—	—	—	—	—	—	—
23	—	23	—	—	23	23	—	—	—	23
99	6	105	—	—	105	105	—	—	—	105
17	1	18	—	—	18	18	—	—	—	18
48	1	49	—	—	49	49	—	—	—	49
13	—	13	—	—	13	13	—	—	—	13
40	2	42	—	—	42	42	—	—	—	42
10	—	10	—	—	10	10	—	—	—	10
75	1	76	—	—	76	76	—	—	—	76
95	3	98	—	—	98	96	2	—	—	98
73	—	73	—	—	73	73	—	—	—	73
67	1	68	1	—	69	69	—	—	—	69
38	1	39	—	—	39	39	—	—	—	39
25	2	27	—	—	27	27	—	—	—	27
23	1	24	1	—	25	25	—	—	—	25
5	—	5	—	—	5	5	—	—	—	5
—	—	—	—	—	—	—	—	—	—	—
59	—	59	—	—	59	59	—	—	—	59
151	2	153	3	1	157	156	1	—	—	157
17	—	17	—	—	17	17	—	—	—	17
17	—	17	—	—	17	17	—	—	—	17
90	—	90	—	—	90	90	—	—	—	90
—	—	1	—	—	—	—	—	—	—	—
5	—	5	—	—	5	5	—	—	—	5
83	3	86	—	—	86	86	—	—	—	86
14	—	14	—	—	14	14	—	—	—	14
82	1	83	—	—	83	83	—	—	—	83
63	1	64	—	—	64	64	—	—	—	64
15	—	15	—	—	15	15	—	—	—	15
13	1	14	—	—	14	14	—	—	—	14
39	—	39	—	—	39	39	—	—	—	39
2	—	2	—	—	2	2	—	—	—	2
16	1	17	—	—	17	17	—	—	—	17
39	3	42	—	—	42	42	—	—	—	42

## DISTRICTO DE ENGENHO NOVO

DISTRICT DE ENGENHO NOVO

(CONCLUSÃO — FIN)

LOGRADOUROS PUBLICOS VOIRIES		NUMERO DE PREDIOS NOMBRE DE MAISONS							TOTAL TOTAL
Denominação Dénomination	Especie Espèce	Terreos Au-rez de chaussée	Asso- bradados Au dessus de chaussée	De De					
				2	3	4	5	+ de 5	
PAVIMENTOS Étages									
Paris.....	Rua	1	5	—	—	—	—	—	6
Peçanha da Silva.....	»	4	—	1	—	—	—	—	5
Peçanha da Silva (1).....	Travessa	—	—	—	—	—	—	—	—
Pedregulho (do) (2).....	Largo	—	—	—	—	—	—	—	—
Perseverança.....	Rua	12	4	—	—	—	—	—	16
Pinheiro (do).....	»	7	—	—	—	—	—	—	7
Pinheiro (do).....	Travessa	1	1	—	—	—	—	—	2
Rocha (do).....	Rua	76	15	—	—	—	—	—	91
Santos Mello.....	»	8	—	—	—	—	—	—	8
São Francisco Xavier.....	»	227	—	88	—	—	—	—	315
São João.....	»	8	6	—	—	—	—	—	14
São João (de).....	Morro	15	—	—	—	—	—	—	15
São Paulo.....	Rua	4	30	—	—	—	—	—	34
Sayão Lobato.....	Travessa	34	—	—	—	—	—	—	34
Senador Jaguaribe.....	Rua	6	7	4	—	—	—	—	17
Silva Rego.....	»	69	—	—	—	—	—	—	69
Souto Carvalho.....	»	29	—	2	—	—	—	—	31
Souza Barros.....	»	4	45	1	—	—	—	—	50
Souza Dantas.....	»	8	—	—	—	—	—	—	8
Suburbana.....	Avenida	186	6	1	—	—	—	—	193
Telegrapho (do).....	Rua	129	—	—	—	—	—	—	129
Turf Club.....	»	18	—	—	—	—	—	—	18
Valentim da Fonseca.....	»	6	11	—	—	—	—	—	17
Vaz de Toledo.....	»	38	27	2	—	—	—	—	67
Victor Meirelles.....	»	37	51	—	—	—	—	—	88
Vieira da Silva.....	»	25	6	3	—	—	—	—	34
Vieira Souto.....	»	7	—	—	—	—	—	—	7
Vinte e quatro de Maio.....	»	273	126	36	—	—	—	—	435
Vinte e seis de Maio.....	»	59	11	4	—	—	—	—	74
Visconde de Nictheroy.....	»	158	9	1	1	—	—	—	169
Viuva Claudio.....	»	105	8	3	—	—	—	—	116
Viuva Ortigão.....	»	1	1	—	—	—	—	—	2
TOTAL.....	—	3.524	1.150	227	1	—	—	—	4.902

(1) Não tem predios - (2) Sem numeração propria.



**ESTATISTICA PREDIAL**

STATISTIQUE PRÉDIALE

(CONCLUSÃO — FIN)

CONDIÇÃO DOS PREDIOS CONDITION DES MAISONS						PROPRIEDADE DOS PREDIOS PROPRIÉTÉ DES MAISONS				
Habitáveis Habitable			Em En		TOTAL TOTAL	Particular Particulière	Publica Publique			TOTAL TOTAL
Occupados Occupés	Desocupados Vacantes	Total	construção ou reconstrução construction ou re- construction	ruínas ruines			federal fédérale	estadual des États	municipal mu- nicipale	
5	1	6	—	—	6	6	—	—	—	6
5	—	5	—	—	5	5	—	—	—	5
—	—	—	—	—	—	—	—	—	—	—
—	—	—	—	—	—	—	—	—	—	—
16	—	16	—	—	16	16	—	—	—	16
7	—	7	—	—	7	7	—	—	—	7
2	—	2	—	—	2	2	—	—	—	2
86	5	91	—	—	91	90	1	—	—	91
7	1	8	—	—	8	8	—	—	—	8
308	7	315	1	—	316	315	1	—	—	316
13	1	14	—	—	14	14	—	—	—	14
15	—	15	—	—	15	15	—	—	—	15
32	2	34	—	—	34	34	—	—	—	34
34	—	34	—	—	34	34	—	—	—	34
17	—	17	—	—	17	17	—	—	—	17
69	—	69	—	—	69	69	—	—	—	69
31	—	31	—	—	31	31	—	—	—	31
50	—	50	1	—	51	51	—	—	—	51
8	—	8	—	—	8	8	—	—	—	8
193	—	193	—	1	194	194	—	—	—	194
129	—	129	—	—	129	129	—	—	—	129
18	—	18	—	—	18	18	—	—	—	18
17	—	17	—	—	17	17	—	—	—	17
67	—	67	—	—	67	67	—	—	—	67
87	1	88	—	—	88	88	—	—	—	88
34	—	34	—	—	34	34	—	—	—	34
7	—	7	—	—	7	7	—	—	—	7
426	9	435	3	—	438	436	1	—	1	438
71	3	74	—	—	74	74	—	—	—	74
169	—	169	—	—	169	169	—	—	—	169
116	—	116	—	—	116	111	5	—	—	116
1	1	2	—	—	2	2	—	—	—	2
4.817	85	4.902	14	4	4.920	4.902	14	—	4	4.920

## DISTRICTO DE ENGENHO NOVO

DISTRICT DE ENGENHO NOVO

LOGRADOUROS PUBLICOS VOIRIES		APLICAÇÃO DOS PREDIOS APPLICATION DES MAISONS									
Denominação Dénomination	Especie Espèce	Domiciliaria Domiciliaire			Outras applica- ções Autres applica- tions	Asylos Asiles	Cadeias Prisons	Depositos Dépôts	Escolas Écoles	Escreto- rios Bu- reaux	Estações Sta- tions
		Particular Par- ti- culière	Collectiva En com- mun	Total Total							
Alice.....	Rua	56	—	56	6	—	—	—	—	—	—
Alice Figueiredo.....	Travessa	16	—	16	1	—	—	—	—	—	—
Alice Figueiredo.....	Rua	64	—	64	—	—	—	—	—	—	—
Alvares de Azevedo.....	"	39	1	40	1	—	—	—	—	—	—
Alzira Valdetaro.....	"	35	—	35	—	—	—	—	—	—	—
Anna Guimarães.....	"	52	—	52	6	—	—	—	—	—	—
Antonio de Padua.....	"	24	—	24	—	—	—	—	—	—	—
Antunes Garcia.....	"	13	1	14	—	—	—	—	—	—	—
Bandeira de Gouveia.....	"	22	—	22	2	—	—	1	—	—	—
Barbosa da Silva.....	"	64	—	64	—	—	—	—	—	—	—
Baroneza do Engenho Novo.....	"	8	1	9	4	—	—	—	—	—	—
Bello Horizonte.....	"	15	—	15	—	—	—	—	—	—	—
Bemfica (do).....	Largo	20	—	20	3	—	—	—	—	—	—
Bittencourt da Silva.....	Rua	46	—	46	3	—	—	—	—	—	—
Bôa Vista (da).....	"	14	—	14	—	—	—	—	—	—	—
Bolivia.....	"	5	—	5	1	—	—	—	—	—	—
Braulio Cordeiro.....	"	29	—	29	—	—	—	—	—	—	—
Capitulino.....	"	18	—	18	—	—	—	—	—	—	—
Carolina.....	"	62	—	62	—	—	—	—	—	—	—
Ceará.....	"	31	3	34	1	—	—	—	—	—	—
Cerqueira Lima.....	Travessa	27	—	27	2	—	—	1	—	—	—
Conde de Porto Alegre.....	Rua	28	—	28	—	—	—	—	—	—	—
Couselheiro Mayrink.....	"	35	1	36	—	—	—	—	—	—	—
Coronel Soares.....	Travessa	14	—	14	—	—	—	—	—	—	—
Costa Lobo.....	Rua	91	—	91	1	—	—	—	—	—	—
Cotia.....	"	17	—	17	2	—	—	—	—	—	—
Diamantina.....	"	93	—	93	2	—	—	—	—	—	—
Dias da Silva.....	"	21	—	21	—	—	—	—	—	—	—
Dois de Maio.....	"	17	1	18	1	—	—	—	—	—	—
Donn Anna Nery.....	"	371	8	379	46	—	—	2	3	—	1
Dona Clara de Barros.....	"	26	—	26	—	—	—	—	—	—	—
Dona Guilhermina.....	"	11	—	11	—	—	—	—	—	—	—
Dona Ignez.....	"	5	—	5	—	—	—	—	—	—	—
Dona Rita.....	"	14	—	14	1	—	—	—	—	—	—

ESTATISTICA DOMICILIARIA

STATISTIQUE DOMICILIAIRE

NATUREZA DOS DOMICILIOS

ESPÈCE DES LOGEMENTS

Fabricas ou officinas	Fazendas e outros esta- belecimen- tos agri- colas	Hospitales	Hotels	Casas de negocio	Pensões ou casas de comodos	Quarteis	Repartições Administrações			Residência Re- sidence	Templos	Diversas es- pecies Divers
							federaes fédérales	estaduaes des États	municipaes mu- nicipales			
—	—	—	—	6	—	—	—	—	—	56	—	—
—	—	—	—	1	—	—	—	—	—	16	—	—
—	—	—	—	—	—	—	—	—	—	64	—	—
—	—	—	—	1	1	—	—	—	—	39	—	—
—	—	—	—	—	—	—	—	—	—	35	—	—
—	—	—	—	6	—	—	—	—	—	52	—	—
—	—	—	—	—	—	—	—	—	—	24	—	—
—	—	—	—	—	1	—	—	—	—	13	—	—
—	—	—	—	1	—	—	—	—	—	22	—	—
—	—	—	—	—	—	—	—	—	—	65	—	—
—	—	—	—	4	1	—	—	—	—	8	—	—
—	—	—	—	—	—	—	—	—	—	15	—	—
—	—	—	—	3	—	—	—	—	—	20	—	—
—	—	—	—	3	—	—	—	—	—	47	—	—
—	—	—	—	—	—	—	—	—	—	14	—	—
—	—	—	—	1	—	—	—	—	—	5	—	—
—	—	—	—	—	—	—	—	—	—	29	—	—
—	—	—	—	—	—	—	—	—	—	19	—	—
—	—	—	—	—	—	—	—	—	—	64	—	—
—	—	—	—	1	3	—	—	—	—	31	—	—
—	—	—	—	1	—	—	—	—	—	27	—	—
—	—	—	—	—	—	—	—	—	—	29	—	—
—	—	—	—	—	1	—	—	—	—	36	—	—
—	—	—	—	—	—	—	—	—	—	15	—	—
—	—	—	—	1	—	—	—	—	—	91	—	—
—	—	—	—	2	—	—	—	—	—	18	—	—
—	—	—	—	—	—	—	—	—	1	94	1	—
—	—	—	—	—	—	—	—	—	—	21	—	—
—	—	—	—	1	1	—	—	—	—	17	—	—
4	—	—	—	33	8	—	—	—	1	383	1	1
—	—	—	—	—	—	—	—	—	—	26	—	—
—	—	—	—	—	—	—	—	—	—	12	—	—
—	—	—	—	—	—	—	—	—	—	5	—	—
—	—	—	—	1	—	—	—	—	—	14	—	—

## DISTRICTO DO ENGENHO NOVO

DISTRICT DE ENGENHO NOVO

(CONTINUAÇÃO — SUITE)

LOGRADOUROS PUBLICOS VOIRIES		APPLICAÇÃO DOS PREDIOS APPLICATION DES MAISONS									
Denominação Dénomination	Especie Espèce	Domiciliaria Domiciliaire			Outras applica- ções Autres appli- cations	Asylos Asiles	Cadeias Prisons	Depositos Dépôts	Escolas Écoles	Escritorio- rios Bu- reaux	Estações Sta- tions
		Particular Par- ti- culière	Collectiva En com- mun	Total							
Dona Rita (1).....	Travessa	—	—	—	—	—	—	—	—	—	—
Dona Sophia.....	Rua	22	1	23	2	—	—	—	—	—	—
Dr. Garnier.....	»	99	—	99	4	—	—	—	—	—	—
Dr. José Felix.....	»	17	—	17	2	—	—	—	—	—	—
Dr. Lino Teixeira.....	»	48	1	49	3	—	—	—	1	—	—
Dr. Pedreira.....	»	12	1	13	—	—	—	—	—	—	—
Dr. Tavares Ferreira.....	»	40	—	40	1	—	—	—	—	—	—
Engenho (do).....	Morro	—	1	1	—	—	—	—	—	—	—
Engenho Novo (do).....	Serra	75	—	75	2	—	—	—	—	—	—
Engenho Novo (do).....	Rua	108	—	108	9	—	—	—	—	—	1
Figueira.....	»	73	—	73	—	—	—	—	—	—	—
Flack.....	»	67	—	67	2	—	—	1	—	—	—
Francisco Manoel.....	»	39	—	39	—	—	—	—	—	—	—
Guimarães.....	»	25	—	25	—	—	—	—	—	—	—
Henrique Dias.....	»	23	—	23	—	—	—	—	—	—	—
Honorina.....	»	3	2	5	—	—	—	—	—	—	—
Immaculada Conceição (da) (2).....	Praça	—	—	—	—	—	—	—	—	—	—
João Rodrigues.....	Rua	58	1	59	—	—	—	—	—	—	—
Jockey Club.....	»	150	2	152	27	—	—	2	1	—	—
Leopoldina.....	Travessa	17	—	17	—	—	—	—	—	—	—
Luiz Soares.....	Rua	17	—	17	—	—	—	—	—	—	—
Magalhães Castro.....	»	86	—	86	15	—	—	—	—	—	—
Magalhães Castro.....	Travessa	—	—	—	—	—	—	—	—	—	—
Major Suckow.....	Rua	5	—	5	3	—	—	—	—	—	—
Marechal Machado Bittencourt.....	»	82	1	83	2	—	—	1	—	—	—
Maria Justina.....	Travessa	14	—	14	—	—	—	—	—	—	—
Matriz do Engenho Novo.....	Rua	83	1	84	3	—	—	—	—	—	—
Minas.....	»	64	1	65	1	—	—	—	—	—	—
Nazario.....	»	15	—	15	—	—	—	—	—	—	—
Nova America.....	»	13	—	13	—	—	—	—	—	—	—
Oito de Dezembro.....	»	39	—	39	3	—	—	—	—	—	—
Olarias (das).....	»	1	1	2	—	—	—	—	—	—	—
Ouro (do).....	»	16	—	16	—	—	—	—	—	—	—
Paim Pamplona.....	»	45	—	45	1	—	—	—	1	—	—

(1) Não tem predios — (2) Sem numeração propria.

ESTATISTICA DOMICILIARIA

STATISTIQUE DOMICILIAIRE

(CONTINUAÇÃO — SUITE)

NATUREZA DOS DOMICILIOS  
ESPÈCE DES LOGEMENTS

Fabricas ou officinas	Fazendas e outros esta- belecimen- tos agri- colas	Hospitales	Hoteis	Casas de negocio	Pensões ou casas de commodos	Quarteis	Repartições			Residencia Re- sidence	Templos	Diversas es- pecies Divers
							Administrações					
Fa- briques ou ateliers	Fermes et autres établisse- ments agricoles	Hô- pitaux	Hôtels	Maisons de com- merce	Pensions ou maisons garnies	Casernes	federaes fédérales	estaduaes des États	municipaes mu- nicipales			
—	—	—	—	—	—	—	—	—	—	—	—	—
—	—	—	—	2	1	—	—	—	—	22	—	—
—	—	—	—	4	—	—	—	—	—	105	—	—
—	—	—	—	2	—	—	—	—	—	18	—	—
1	—	—	—	2	—	—	—	—	—	49	—	—
—	—	—	—	—	1	—	—	—	—	12	—	—
—	—	—	—	1	—	—	—	—	—	42	—	—
—	—	—	—	—	1	—	—	—	—	—	—	—
—	—	—	—	2	—	—	—	—	—	76	—	—
—	—	—	—	8	—	—	—	—	—	111	—	—
—	—	—	—	—	—	—	—	—	—	73	—	—
—	—	—	—	1	—	—	—	—	—	68	—	—
—	—	—	—	—	—	—	—	—	—	40	—	—
—	—	—	—	—	—	—	—	—	—	27	—	—
—	—	—	—	—	—	—	—	—	—	24	—	—
—	—	—	—	—	2	—	—	—	—	3	—	—
—	—	—	—	—	—	—	—	—	—	—	—	—
—	—	—	—	—	1	—	—	—	—	58	—	—
2	—	1	—	21	1	—	1	—	—	152	—	—
—	—	—	—	—	—	—	—	—	—	17	—	—
—	—	—	—	—	—	—	—	—	—	17	—	—
1	—	—	—	14	—	—	—	—	—	86	—	—
—	—	—	—	—	—	—	—	—	—	—	—	—
—	—	—	—	3	—	—	—	—	—	5	—	—
—	—	—	—	1	1	—	—	—	—	85	—	—
—	—	—	—	—	—	—	—	—	—	14	—	—
—	—	—	—	2	1	—	—	—	—	84	1	—
—	—	—	—	1	1	—	—	—	—	65	—	—
—	—	—	—	—	—	—	—	—	—	15	—	—
—	—	—	—	—	—	—	—	—	—	14	—	—
1	—	—	—	2	—	—	—	—	—	39	—	—
—	—	—	—	—	1	—	—	—	—	1	—	—
—	—	—	—	—	—	—	—	—	—	17	—	—
—	—	—	—	—	—	—	—	—	—	48	—	—

## DISTRICTO DO ENGENHO NOVO

DISTRICT DE ENGENHO NOVO

(CONCLUSÃO - FIN)

LOGRADOUROS PUBLICOS VOIRIES		APPLICAÇÃO DOS PREDIOS APPLICATION DES MAISONS									
Denominação Dénomination	Especie Espèce	Domiciliaria Domiciliaire			Outras aplica- ções Autres appli- cations	Asylos Asiles	Cadeias Prisons	Depositos Dépôts	Escolas Écoles	Escrito- rios Bu- reaux	Estações Sta- tions
		Particular Par- ticu- lière	Collectiva En com- mun	Total Total							
Paris.....	Rua	5	—	5	—	—	—	—	—	—	—
Peçanha da Silva.....	"	4	1	5	—	—	—	—	—	—	—
Peçanha da Silva (1).....	Travessa	—	—	—	—	—	—	—	—	—	—
Pedregulho (do) (2).....	Largo	—	—	—	—	—	—	—	—	—	—
Perseverança.....	Rua	15	—	15	1	—	—	—	—	—	—
Pinheiro (do).....	"	5	2	7	—	—	—	—	—	—	—
Pinheiro (do).....	Travessa	2	—	2	—	—	—	—	—	—	—
Rocha (do).....	Rua	86	—	86	2	—	—	—	—	—	1
Santos Mello.....	"	7	—	7	—	—	—	—	—	—	—
São Francisco Xavier.....	"	310	4	314	18	—	—	—	—	—	—
São João.....	"	14	—	14	—	—	—	—	—	—	—
São João (de).....	Mcrrro	15	—	15	—	—	—	—	—	—	—
São Paulo.....	Rua	32	—	32	—	—	—	—	—	—	—
Sayão Lobato.....	Travessa	29	5	34	—	—	—	—	—	—	—
Senador Jaguaribe.....	Rua	17	—	17	—	—	—	—	—	—	—
Silva Rego.....	"	69	—	69	1	—	—	—	—	—	—
Souto Carvalho.....	"	31	—	31	—	—	—	—	—	—	—
Souza Barros.....	"	51	1	52	4	—	—	—	—	—	—
Souza Dantas.....	"	8	—	8	—	—	—	—	—	—	—
Suburbana.....	Avenida	191	2	193	11	—	—	—	—	—	—
Telegrapho (do).....	Rua	116	13	129	—	—	—	—	—	—	—
Turf Club.....	"	18	—	18	—	—	—	—	—	—	—
Valentim da Fonseca.....	"	18	—	18	—	—	—	—	—	—	—
Vaz de Toledo.....	"	74	—	74	2	—	—	—	—	—	—
Victor Meirelles.....	"	87	—	87	2	—	—	—	—	—	—
Vieira da Silva.....	"	36	—	36	5	—	—	—	—	—	—
Vieira Souto.....	"	7	—	7	2	—	—	—	—	—	—
Vinte e quatro de Maio.....	"	417	1	418	82	—	—	—	1	—	—
Vinte e seis de Maio.....	"	69	2	71	—	—	—	—	—	—	—
Visconde de Nictheroy.....	"	154	15	169	—	—	—	—	—	—	—
Viuva Claudio.....	"	109	7	116	12	—	—	—	—	—	—
Viuva Ortigão.....	"	1	—	1	1	—	—	—	—	—	—
TOTAL.....	—	4.756	82	4.838	306	—	—	8	7	—	3

(1) Não tem predios - (2) Sem numeração propria.

ESTATISTICA DOMICILIARIA

STATISTIQUE DOMICILIAIRE

(CONCLUSÃO - FIN)

NATUREZA DOS DOMICILIOS

ESPÈCE DES LOGEMENTS

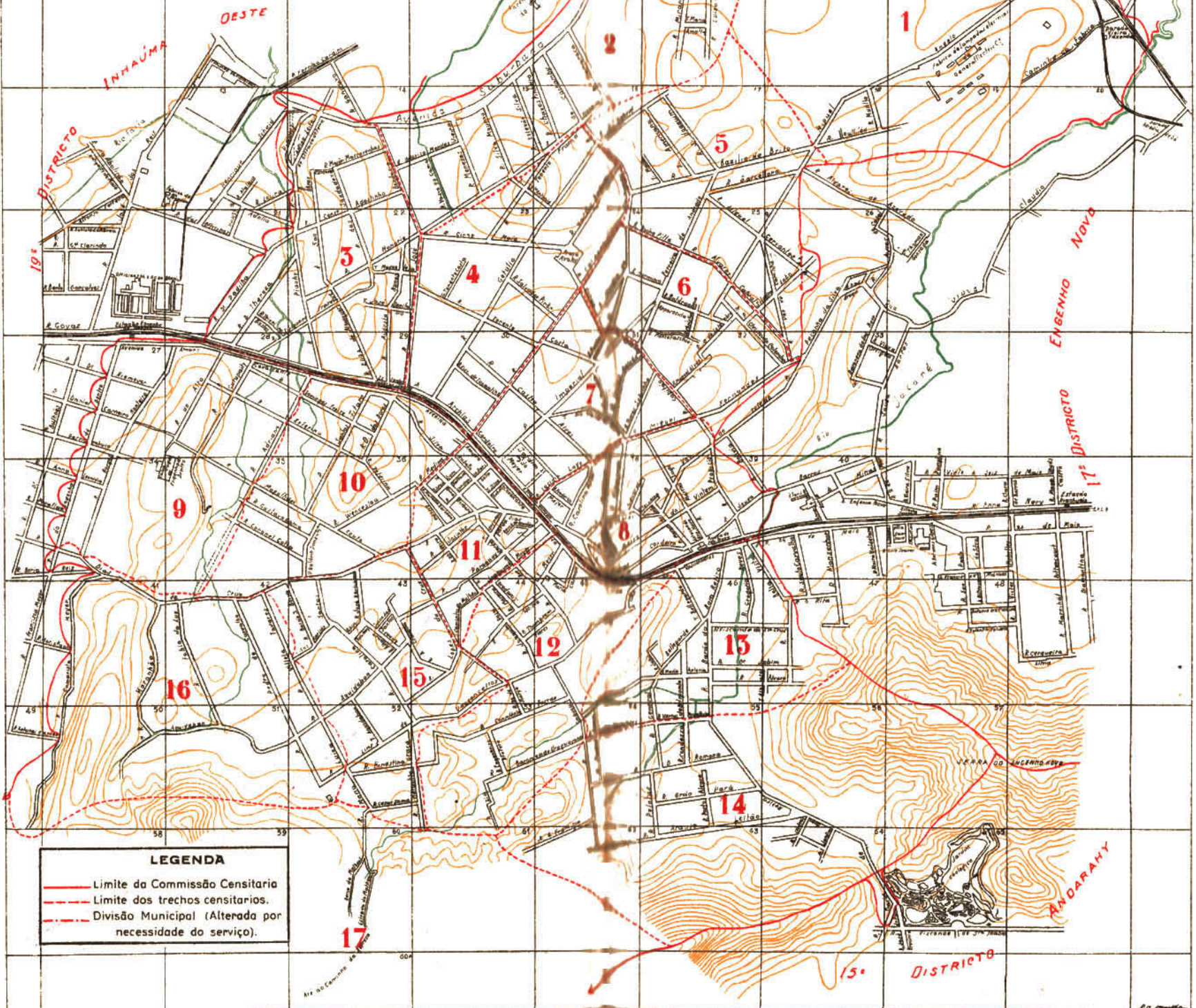
Fabricas ou officinas	Fazendas e outros esta- belecimen- tos agri- colas	Hospitales	Hotéis	Casas de negocio	Pensões ou casas de commodos	Quarteis	Repartições			Residencia	Templos	Diversas es- pecies
							Administrations					
Fa- briques ou ateliers	Fermes et autres établisse- ments agricoles	Hô- pitaux	Hôtels	Maisons de com- merce	Pensions ou maisons garnies	Casernes	federacs fédérales	estadras des États	municipaes mu- nicipales	Re- sidence	Temples	Divers
—	—	—	—	—	—	—	—	—	—	6	—	—
—	—	—	—	—	1	—	—	—	—	4	—	—
—	—	—	—	—	—	—	—	—	—	—	—	—
—	—	—	—	—	—	—	—	—	—	—	—	—
—	—	—	—	1	—	—	—	—	—	15	—	—
—	—	—	—	—	2	—	—	—	—	5	—	—
—	—	—	—	—	—	—	—	—	—	2	—	—
—	—	—	—	1	—	—	—	—	—	91	—	—
—	—	—	—	—	—	—	—	—	—	8	—	—
—	—	—	—	18	4	—	—	—	—	317	—	—
—	—	—	—	—	—	—	—	—	—	15	—	—
—	—	—	—	—	—	—	—	—	—	15	—	—
—	—	—	—	—	—	—	—	—	—	34	—	—
—	—	—	—	—	5	—	—	—	—	29	—	—
—	—	—	—	—	—	—	—	—	—	17	—	—
—	—	—	—	1	—	—	—	—	—	69	—	—
—	—	—	—	—	—	—	—	—	—	31	—	—
—	—	—	—	4	1	—	—	—	—	51	—	—
—	—	—	—	—	—	—	—	—	—	8	—	—
1	—	—	—	9	2	—	1	—	—	191	—	—
—	—	—	—	—	13	—	—	—	—	116	—	—
—	—	—	—	—	—	—	—	—	—	18	—	—
—	—	—	—	—	—	—	—	—	—	18	—	—
—	—	—	—	2	—	—	—	—	—	74	—	—
—	—	—	—	2	—	—	—	—	—	88	—	—
—	—	—	—	5	—	—	—	—	—	36	—	—
—	—	—	—	2	—	—	—	—	—	7	—	—
3	—	—	—	70	—	—	4	—	2	426	1	2
—	—	—	—	—	2	—	—	—	—	72	—	—
—	—	—	—	—	15	—	—	—	—	154	—	—
2	—	—	—	10	7	—	—	—	—	109	—	—
—	—	—	—	1	—	—	—	—	—	2	—	—
15	—	1	—	258	79	—	6	—	4	4.841	4	3

18º DISTRICTO

MEYER

ESCALA

250<sup>M</sup> 500<sup>M</sup> 750<sup>M</sup>



LEGENDA

- Limite da Comissão Censitaria
- - - Limite dos trechos censitarios.
- . - . Divisão Municipal (Alterada por necessidade do serviço).



DISTRICTO DO MEYER

## DISTRICTO DO MEYER

DISTRICT DE MEYER

LOGRADOUROS PUBLICOS VOIRIES		NUMERO DE PREDIOS NOMBRE DE MAISONS							TOTAL TOTAL
Denominação Dénomination	Especie Espèce	Terreos Au-rez de chaussée	Asso- bradados Au dessus de chaussée	De De					
				2	3	4	5	+ de 5	
					PAVIMENTOS Étages				
Adriano.....	Rua	63	—	—	—	—	—	—	63
Afonso Arinos.....	»	8	1	—	—	—	—	—	9
Alto (do).....	»	23	—	—	—	—	—	—	23
Alvares Cabral.....	»	25	6	—	—	—	—	—	31
Alvaro.....	»	10	31	2	—	—	—	—	43
Alvaro.....	Travessa	10	4	—	—	—	—	—	14
Amaro Cavalcante.....	Avenida	61	12	7	—	—	—	—	80
Americana.....	Rua	35	—	1	—	—	—	—	36
Angelica.....	»	15	40	1	—	—	—	—	56
Anna Barbosa.....	»	4	16	2	—	—	—	—	22
Anna Leonidia (1).....	»	—	—	—	—	—	—	—	—
Antonia (ou Neves Leão).....	»	—	7	—	—	—	—	—	7
Apparecida (da) (2).....	Praça	—	—	—	—	—	—	—	—
Aquidaban.....	Rua	24	33	4	—	—	—	—	61
Aquidaban.....	Travessa	11	—	—	—	—	—	—	11
Araujo Leitão.....	Rua	59	5	2	—	—	—	—	66
Archias Cordeiro.....	»	129	37	34	—	—	—	—	200
Augusto Nunes.....	»	13	21	—	—	—	—	—	34
Aurelia.....	»	—	19	—	—	—	—	—	19
Avahy.....	Praça	16	7	—	—	—	—	—	23
Azamor.....	Rua	2	1	—	—	—	—	—	3
Baldraco.....	»	1	10	2	—	—	—	—	13
Barão do Bom Retiro.....	»	154	123	25	—	—	—	—	302
Barão de São Borja (2).....	Praça	—	—	—	—	—	—	—	—
Barcelona.....	Rua	9	—	1	—	—	—	—	10
Baroneza de Uruguayana.....	»	24	—	—	—	—	—	—	24
Bazilio de Brito.....	»	51	—	1	—	—	—	—	52
Bella Vista (da).....	»	13	76	9	—	—	—	—	98
Bellegarde.....	Travessa	6	6	3	—	—	—	—	15
Borges.....	»	2	—	—	—	—	—	—	2
Borges Monteiro.....	Rua	47	—	—	—	—	—	—	47
Cabuquí.....	»	70	21	—	—	—	—	—	91
Cachamby.....	»	87	33	4	—	—	—	—	124
Camarista Meyer.....	»	38	40	—	—	—	—	—	78

(1) Não tem predios — (2) Não tem numeração propria.

**ESTATISTICA PREDIAL**

STATISTIQUE PRÉDIALE

CONDIÇÃO DOS PREDIOS CONDITION DES MAISONS						PROPRIEDADE DOS PREDIOS PROPRIÉTÉ DES MAISONS				
Habitaveis Habitable			Em En		TOTAL TOTAL	Particular Particulière	Publica Publique			TOTAL TOTAL
Occupados Occupées	Desocupados Vacantes	Total Total	construção ou reconstrução construction ou re- construction	ruínas ruines			federal fédérale	estadual des États	municipal municipale	
63	—	63	—	—	63	63	—	—	—	63
9	—	9	—	—	9	9	—	—	—	9
23	—	23	—	—	23	23	—	—	—	23
31	—	31	—	—	31	31	—	—	—	31
43	—	43	—	—	43	43	—	—	—	43
12	2	14	—	—	14	14	—	—	—	14
79	1	80	—	—	80	77	3	—	—	80
36	—	36	—	1	37	37	—	—	—	37
56	—	56	—	—	56	56	—	—	—	56
22	—	22	—	—	22	22	—	—	—	22
—	—	—	—	—	—	—	—	—	—	—
6	1	7	—	—	7	7	—	—	—	7
—	—	—	—	—	—	—	—	—	—	—
60	1	61	2	—	63	63	—	—	—	63
11	—	11	—	—	11	11	—	—	—	11
66	—	66	—	1	67	67	—	—	—	67
195	5	200	—	—	200	195	3	—	2	200
33	1	34	1	—	35	35	—	—	—	35
19	—	19	—	—	19	19	—	—	—	19
23	—	23	—	—	23	23	—	—	—	23
3	—	3	—	—	3	3	—	—	—	3
12	1	13	—	—	13	13	—	—	—	13
292	10	302	9	1	312	310	—	—	2	312
—	—	—	—	—	—	—	—	—	—	—
10	—	10	—	—	10	10	—	—	—	10
24	—	24	—	—	24	24	—	—	—	24
52	—	52	—	—	52	52	—	—	—	52
92	6	98	1	1	100	100	—	—	—	100
14	1	15	—	—	15	15	—	—	—	15
2	—	2	—	—	2	2	—	—	—	2
47	—	47	1	—	48	48	—	—	—	48
91	—	91	1	—	92	92	—	—	—	92
122	2	124	—	—	124	124	—	—	—	124
78	—	78	—	—	78	78	—	—	—	78

## DISTRICTO DO MEYER

DISTRICT DE MEYER

(CONTINUAÇÃO — SUITE)

LOGRADOUROS PUBLICOS VOIRIES		NUMERO DE PREDIOS NOMBRE DE MAISONS							TOTAL TOTAL
Denominação Dénomination	Especie Espèce	Terreos Au-rez de chaussée	Asse- bradados Au dessus de chaussée	De De					
				2	3	4	5	+ de 5	
		PAVIMENTOS Étages							
Capitão Rezende.....	Rua	24	15	1	—	—	—	—	40
Cardoso.....	»	69	37	5	—	—	—	—	111
Carijós (dos).....	»	8	—	—	—	—	—	—	8
Carolina Meyer.....	»	12	31	3	—	—	—	—	46
Carolina Santos.....	»	28	3	1	—	—	—	—	32
Castro Alves.....	»	107	21	3	—	—	—	—	131
Central (1).....	»	—	—	—	—	—	—	—	—
Cezar Zama.....	»	10	2	—	—	—	—	—	12
Chaves Pinheiro.....	»	11	—	—	—	—	—	—	11
Christiania.....	»	9	9	—	—	—	—	—	18
Christovão Colombo.....	»	12	4	1	—	—	—	—	17
Cirne Maia.....	»	40	25	8	—	—	—	—	73
Condessa Belmonte.....	»	29	22	2	—	—	—	—	53
Conselheiro Agostinho.....	»	28	31	5	—	—	—	—	64
Conselheiro Ferraz.....	»	22	11	—	—	—	—	—	33
Constança Barbosa.....	»	13	6	1	—	—	—	—	20
Coronel Cotta (2).....	»	—	—	—	—	—	—	—	—
Curupaity.....	»	41	1	—	—	—	—	—	42
Daniel Carneiro.....	»	6	—	—	—	—	—	—	6
Dias da Cruz.....	»	73	87	27	—	—	—	—	187
Dirceu.....	Travessa	13	—	—	—	—	—	—	13
Domingos Freire.....	Rua	36	—	1	—	—	—	—	37
Dona Claudina.....	»	23	—	—	—	—	—	—	23
Dona Francisca.....	»	12	—	1	—	—	—	—	13
Dona Romana.....	»	72	4	1	—	—	—	—	77
Dona Thereza.....	»	22	29	1	—	—	—	—	52
Dôres (das).....	»	12	—	8	—	—	—	—	20
Dr. Jobin.....	»	3	29	3	—	—	—	—	35
Dr. Niemeyer.....	»	34	—	—	—	—	—	—	34
Dr. Padilha.....	»	22	42	2	—	—	—	—	66
Eliza de Albuquerque.....	»	6	19	1	—	—	—	—	26
Enéas Galvão.....	»	20	2	—	—	—	—	—	22
Engenheiro Brotero.....	»	—	1	—	—	—	—	—	1
Engenho de Dentro.....	»	213	16	1	—	—	—	—	230

(1) Os predios estão incluídos na rua Barão do Bom Retiro — (2) Não tem predios.

**ESTATISTICA PREDIAL**

STATISTIQUE PRÉDIALE

(CONTINUAÇÃO - SUITE)

CONDIÇÃO DOS PREDIOS CONDITION DES MAISONS						PROPRIÉDADE DOS PREDIOS PROPRIÉTÉ DES MAISONS				
Habitáveis Habitable			Em En		TOTAL TOTAL	Particular Particulière	Publica Publique			TOTAL TOTAL
Occupados Occupés	Desocupados Vacantes	Total Total	construção ou reconstrução ou re- construction	ruínas ruines			federal fédérale	estadual des États	municipal mu- nicipale	
38	2	40	—	—	40	40	—	—	—	40
109	2	111	—	—	111	111	—	—	—	111
8	—	8	—	—	8	8	—	—	—	8
44	2	46	—	—	46	46	—	—	—	46
32	—	32	1	—	33	33	—	—	—	33
122	9	131	—	—	131	131	—	—	—	131
—	—	—	—	—	—	—	—	—	—	—
12	—	12	—	—	12	12	—	—	—	12
11	—	11	1	—	12	12	—	—	—	12
16	2	18	—	—	18	18	—	—	—	18
17	—	17	—	—	17	17	—	—	—	17
72	1	73	—	—	73	72	—	—	1	73
52	1	53	—	1	54	54	—	—	—	54
62	2	64	—	—	64	64	—	—	—	64
33	—	33	—	—	33	33	—	—	—	33
20	—	20	—	—	20	20	—	—	—	20
—	—	—	—	—	—	—	—	—	—	—
42	—	42	—	—	42	42	—	—	—	42
6	—	6	—	—	6	6	—	—	—	6
177	10	187	—	—	187	184	1	—	2	187
13	—	13	—	—	13	13	—	—	—	13
36	1	37	1	—	38	38	—	—	—	38
23	—	23	—	—	23	23	—	—	—	23
13	—	13	—	—	13	13	—	—	—	13
75	2	77	—	—	77	77	—	—	—	77
52	—	52	—	—	52	52	—	—	—	52
20	—	20	—	—	20	19	1	—	—	20
35	—	35	—	—	35	35	—	—	—	35
33	1	34	—	—	34	34	—	—	—	34
64	2	66	—	—	66	65	1	—	—	66
25	1	26	—	—	26	26	—	—	—	26
21	1	22	—	—	22	22	—	—	—	22
1	—	1	—	—	1	1	—	—	—	1
225	5	230	—	—	230	229	—	—	1	230

## DISTRICTO DO MEYER

DISTRICT DE MEYER  
(CONTINUAÇÃO - SUITE)

LOGRADOUROS PUBLICOS VOIRIES		NUMERO DE PREDIOS NOMBRE DE MAISONS							TOTAL TOTAL
Denominação Dénomination	Especie Espèce	Terreos Au-rez de chaussée	Asse- bradados Au dessus de chaussée	De De					
				2	3	4	5	+ de 5	
		PAVIMENTOS Étages							
Engenho Novo (do).....	Praça	16	—	6	—	—	—	—	22
Engenho Novo (do).....	Serra	30	—	—	—	—	—	—	30
Ernestina.....	Rua	15	—	—	—	—	—	—	15
Estevam Silva.....	»	12	10	—	—	—	—	—	22
Eulina.....	»	19	8	—	—	—	—	—	27
Fabio da Luz.....	»	4	25	—	—	—	—	—	29
Fabrica (da).....	Caminho	3	—	—	—	—	—	—	3
Felippo Cavaleante.....	Rua	1	—	—	—	—	—	—	1
Ferreira de Andrade.....	»	21	13	5	—	—	—	—	39
Ferreira Nobre.....	»	20	24	10	—	—	—	—	54
Figueiredo.....	»	7	29	2	—	—	—	—	38
Frederico Meyer.....	»	—	14	—	—	—	—	—	14
Galdino Pimentel (1).....	»	—	—	—	—	—	—	—	—
Gallileu.....	»	18	—	—	—	—	—	—	18
Garcia Redondo.....	»	28	16	2	—	—	—	—	46
Général Bellegarde.....	»	43	23	3	—	—	—	—	69
Getulio.....	»	40	69	5	—	—	—	—	114
Grão Pará.....	»	30	2	2	—	—	—	—	34
Grauben Barbosa.....	»	3	1	—	—	—	—	—	4
Gregorio Neves.....	»	19	33	8	—	—	—	—	60
Gustavo Gama (1).....	»	—	—	—	—	—	—	—	—
Heraclito Graça.....	»	42	—	—	—	—	—	—	42
Hermengarda.....	»	21	25	6	—	—	—	—	52
Hermengarda.....	Travessa	1	10	2	—	—	—	—	13
Herminia.....	Rua	—	7	5	—	—	—	—	12
Honorio.....	»	36	55	3	—	—	—	—	94
Imperial.....	»	67	31	13	—	—	—	—	111
Itamaracá.....	»	11	—	—	—	—	—	—	11
Izolina.....	»	29	4	2	—	—	—	—	35
Jacinto.....	»	5	11	1	—	—	—	—	17
Jahú.....	»	3	4	1	—	—	—	—	8
Jardim (2).....	»	—	—	—	—	—	—	—	—
Joaquim Meyer.....	»	24	29	11	—	—	—	—	64
Joaquim Rosa.....	»	16	4	—	—	—	—	—	20

(1) Não tem predios - (2) Os predios estão incluídos na rua Barão do Bom Retiro.

**ESTATISTICA PREDIAL**

STATISTIQUE PRÉDIALE

(CONTINUAÇÃO — SUITE)

CONDIÇÃO DOS PREDIOS CONDITION DES MAISONS						PROPRIEDADE DOS PREDIOS PROPRIÉTÉ DES MAISONS				
Habitaveis Habitable			Em En		TOTAL TOTAL	Particular Particulière	Publica Publique			TOTAL TOTAL
Occupados Occupés	Desocupados Vacantes	Total Total	construção ou reconstrução construction ou re- construction	ruínas ruines			federal fédérale	estadnal des États	municipal mu- nicipale	
22	—	22	—	—	22	20	2	—	—	22
28	2	30	—	—	30	30	—	—	—	30
15	—	15	—	—	15	15	—	—	—	15
20	2	22	—	—	22	22	—	—	—	22
25	2	27	—	—	27	27	—	—	—	27
28	1	29	1	1	31	31	—	—	—	31
3	—	3	—	—	3	3	—	—	—	3
1	—	1	—	—	1	1	—	—	—	1
39	—	39	—	—	39	38	1	—	—	39
53	1	54	—	—	54	53	—	—	1	54
38	—	38	—	—	38	38	—	—	—	38
14	—	14	—	—	14	14	—	—	—	14
—	—	—	—	—	—	—	—	—	—	—
18	—	18	—	—	18	18	—	—	—	18
45	1	46	—	1	47	47	—	—	—	47
63	1	69	—	—	69	69	—	—	—	69
114	—	114	—	—	114	114	—	—	—	114
34	—	34	—	—	34	34	—	—	—	34
3	1	4	—	—	4	4	—	—	—	4
52	8	60	—	—	60	60	—	—	—	60
—	—	—	—	—	—	—	—	—	—	—
42	—	42	—	—	42	42	—	—	—	42
50	2	52	—	—	52	52	—	—	—	52
13	—	13	1	—	14	14	—	—	—	14
12	—	12	—	—	12	12	—	—	—	12
92	2	94	—	—	94	94	—	—	—	94
109	2	111	—	—	111	110	1	—	—	111
11	—	11	—	—	11	11	—	—	—	11
35	—	35	—	—	35	35	—	—	—	35
16	1	17	—	—	17	17	—	—	—	17
8	—	8	—	—	8	8	—	—	—	8
—	—	—	—	—	—	—	—	—	—	—
63	1	64	1	—	65	65	—	—	—	65
19	1	20	—	—	20	20	—	—	—	20

## DISTRICTO DO MEYER

DISTRICT DE MEYER  
(CONTINUAÇÃO — SUITE)

LOGRADOUROS PUBLICOS VOIRIES		NUMERO DE PREDIOS NOMBRE DE MAISONS							
Denominação Dénomination	Especie Espèce	Terreos Au-rez de chaussée	Asse- bradados Au dessus de chaussée	De De					TOTAL TOTAL
				2	3	4	5	+ de 5	
PAVIMENTOS Étages									
José Bonifacio.....	Rua	76	88	8	—	—	—	—	172
José Bonifacio.....	Travessa	—	23	2	—	—	—	—	25
José Verissimo.....	Rua	15	—	—	—	—	—	—	15
Junqueira Freire.....	»	1	9	—	—	—	—	—	10
Lins de Vasconcellos.....	»	155	24	15	—	—	—	—	194
Lopes da Cruz.....	»	55	33	2	—	—	—	—	90
Lucidio Lago.....	»	42	14	9	—	—	—	—	65
Luiza Valle.....	»	18	—	—	—	—	—	—	18
Mafalda.....	Travessa	9	—	—	—	—	—	—	9
Magalhães Couto.....	Rua	58	—	—	—	—	—	—	58
Magdalena.....	Travessa	2	3	—	—	—	—	—	5
Maia.....	»	20	—	—	—	—	—	—	20
Major Mascarenhas.....	Rua	8	14	—	—	—	—	—	22
Manoel Alves.....	»	3	20	4	—	—	—	—	27
Manoela Barbosa.....	»	2	31	—	—	—	—	—	33
Maranhão.....	»	—	25	1	—	—	—	—	26
Maria Amelia.....	Travessa	3	1	—	—	—	—	—	4
Maria Antonia.....	Rua	11	22	—	—	—	—	—	33
Maria Calmon.....	»	7	8	—	—	—	—	—	15
Maria Luiza.....	»	37	7	1	—	—	—	—	45
Marilia de Dirceu.....	»	1	—	—	—	—	—	—	1
Marques de Leão.....	»	4	4	7	1	—	—	—	16
Martins Lage.....	»	33	13	4	—	—	—	—	50
Matheus (do).....	Recco	26	—	—	—	—	—	—	26
Matheus do Meyer (do).....	Caminho	4	1	—	—	—	—	—	5
Matheus (do).....	Estrada	10	—	—	—	—	—	—	10
Matheus (do).....	Serra	46	—	—	—	—	—	—	46
Medina.....	Rua	14	5	—	—	—	—	—	19
Menezes Vieira.....	»	15	1	—	—	—	—	—	16
Meyer.....	»	11	16	1	—	—	—	—	28
Miguel Angelo.....	»	142	4	1	—	—	—	—	147
Miguel Cervantes.....	»	21	—	1	—	—	—	—	22
Miguel Fernaudes.....	»	33	32	9	—	—	—	—	74
Miranda Valle.....	»	19	—	—	—	—	—	—	19
Monte Paschoal.....	»	1	—	—	—	—	—	—	1



**ESTATISTICA PREDIAL**

STATISTIQUE PRÉDIALE

(CONTINUAÇÃO — SUITE)

CONDIÇÃO DOS PREDIOS CONDITION DES MAISONS						PROPRIÉDADE DOS PREDIOS PROPRIÉTÉ DES MAISONS				
Habitaveis Habitable			Em En		TOTAL TOTAL	Particular Particulière	Publica Publique			TOTAL TOTAL
Occupados Occupées	Desocupados Vacantes	Total Total	construção ou reconstrução construction ou re- construction	ruínas ruines			federal fédérale	estadual des États	municipal mu- nicipale	
170	2	172	1	1	174	174	—	—	—	174
24	1	25	—	—	25	25	—	—	—	25
15	—	15	—	—	15	15	—	—	—	15
10	—	10	—	—	10	10	—	—	—	10
192	2	194	2	1	197	196	—	—	1	197
90	—	90	—	—	90	90	—	—	—	90
62	3	65	—	—	65	59	6	—	—	65
18	—	18	—	—	18	18	—	—	—	18
9	—	9	—	—	9	9	—	—	—	9
56	2	58	1	—	59	59	—	—	—	59
5	—	5	—	—	5	5	—	—	—	5
20	—	20	—	—	20	20	—	—	—	20
22	—	22	—	—	22	21	—	—	1	22
27	—	27	—	—	27	27	—	—	—	27
33	—	33	—	—	33	33	—	—	—	33
24	2	26	1	—	27	27	—	—	—	27
4	—	4	—	—	4	4	—	—	—	4
33	—	33	—	—	33	33	—	—	—	33
15	—	15	—	—	15	15	—	—	—	15
44	1	45	—	—	45	44	—	—	1	45
1	—	1	—	—	1	1	—	—	—	1
16	—	16	—	—	16	16	—	—	—	16
48	2	50	—	—	50	50	—	—	—	50
26	—	26	—	—	26	26	—	—	—	26
5	—	5	—	—	5	5	—	—	—	5
10	—	10	—	—	10	10	—	—	—	10
46	—	46	—	—	46	46	—	—	—	46
19	—	19	1	—	20	20	—	—	—	20
15	1	16	—	—	16	16	—	—	—	16
27	1	28	—	—	28	28	—	—	—	28
145	2	147	—	—	147	147	—	—	—	147
22	—	22	—	—	22	22	—	—	—	22
70	4	74	1	—	75	75	—	—	—	75
17	2	19	—	—	19	19	—	—	—	19
1	—	1	—	—	1	1	—	—	—	1

## DISTRICTO DO MEYER

DISTRICT DE MEYER  
(CONTINUAÇÃO — SUITE)

LOGRADOUROS PUBLICOS VOIRIES		NUMERO DE PREDIOS NOMBRE DE MAISONS							TOTAL TOTAL
Denominação Dénomination	Especie Espèce	Terreos Au-rez de chaussée	Asso- bradados Au dessus de chaussée	De De					
				2	3	4	5	+ de 5	
PAVIMENTOS Étages									
Moreira Sampaio.....	Rua	14	—	1	—	—	—	—	15
Mossoró.....	"	16	—	1	—	—	—	—	17
Murillo.....	"	3	—	—	—	—	—	—	3
Nove de Julho (1).....	Avenida	—	—	—	—	—	—	—	—
Odorico Mendes.....	Rua	7	5	—	—	—	—	—	12
Oito de Setembro.....	"	15	4	1	—	—	—	—	20
Oliveira.....	"	—	1	—	—	—	—	—	1
Padre Roma.....	"	7	9	12	—	—	—	—	28
Paraguay.....	"	39	39	10	—	—	—	—	88
Pedro de Carvalho.....	"	10	50	2	—	—	—	—	62
Pelotas.....	"	9	1	—	—	—	—	—	10
Pernambuco.....	"	4	—	—	—	—	—	—	4
Piauhy.....	"	14	51	1	—	—	—	—	66
Porto Alegre.....	"	19	—	—	—	—	—	—	19
Pretos Fôrros (dos).....	Serra	17	2	—	—	—	—	—	19
Propícia.....	Rua	1	9	1	—	—	—	—	11
Republica (da).....	Becco	4	—	—	—	—	—	—	4
Rio Grande.....	Travessa	33	5	2	—	—	—	—	40
Rivadavia Correia (1).....	Praça	—	—	—	—	—	—	—	—
Rocha Pitta.....	Rua	2	—	—	—	—	—	—	2
Salvador Pires.....	"	4	7	—	—	—	—	—	11
Santa Cruz.....	Travessa	21	—	—	—	—	—	—	21
Santo Antonio.....	"	3	—	—	—	—	—	—	3
Santos (dos).....	Becco	4	—	—	—	—	—	—	4
Santos Titára.....	Rua	20	—	4	—	—	—	—	24
São Braz.....	"	7	23	2	—	—	—	—	32
São Gabriel.....	"	19	—	2	—	—	—	—	21
São Joaquim.....	"	11	—	—	—	—	—	—	11
Saudades (das).....	"	3	13	2	—	—	—	—	18
Silva Mourão.....	"	34	2	—	—	—	—	—	36
Silva Rabello.....	"	35	31	5	—	—	—	—	71
Silva Rabello.....	Travessa	6	2	—	—	—	—	—	8
Silveira Lobo.....	Rua	2	1	—	—	—	—	—	3
Soares.....	"	—	1	2	—	—	—	—	3

(1) Os predios estão incluídos na rua Barão do Bom Retiro.

**ESTATISTICA PREDIAL**

STATISTIQUE PRÉDIALE

(CONTINUAÇÃO — SUITE)

CONDIÇÃO DOS PREDIOS CONDITION DES MAISONS						PROPRIEDADE DOS PREDIOS PROPRIÉTÉ DES MAISONS				
Habitaveis Habitable			Em En		TOTAL	Particular Particulière	Publica Publique			TOTAL
Occupados Occupées	Desoccupados Vacantes	Total	construção ou reconstrução ou ré- construction	ruínas ruines			federal fédérale	estadual des États	municipal mu- nicipale	
15	—	15	—	—	15	15	—	—	—	15
17	—	17	—	—	17	17	—	—	—	17
3	—	3	—	—	3	3	—	—	—	3
—	—	—	—	—	—	—	—	—	—	—
12	—	12	—	—	12	12	—	—	—	12
18	2	20	—	—	20	20	—	—	—	20
1	—	1	—	—	1	1	—	—	—	1
28	—	28	—	—	28	28	—	—	—	28
87	1	88	1	—	89	89	—	—	—	89
62	—	62	1	—	63	63	—	—	—	63
10	—	10	—	—	10	10	—	—	—	10
4	—	4	—	—	4	4	—	—	—	4
63	3	66	1	1	68	68	—	—	—	68
19	—	19	—	—	19	19	—	—	—	19
19	—	19	—	—	19	19	—	—	—	19
11	—	11	—	—	11	11	—	—	—	11
4	—	4	—	—	4	4	—	—	—	4
39	1	40	—	—	40	40	—	—	—	40
—	—	—	—	—	—	—	—	—	—	—
2	—	2	—	—	2	2	—	—	—	2
9	2	11	—	—	11	11	—	—	—	11
21	—	21	—	—	21	21	—	—	—	21
3	—	3	—	—	3	3	—	—	—	3
4	—	4	—	—	4	4	—	—	—	4
23	1	24	—	—	24	23	—	—	1	24
32	—	32	—	—	32	32	—	—	—	32
21	—	21	—	—	21	20	—	—	1	21
11	—	11	—	—	11	11	—	—	—	11
18	—	18	—	—	18	18	—	—	—	18
35	1	36	—	—	36	36	—	—	—	36
71	—	71	1	—	72	71	1	—	—	72
8	—	8	—	—	8	8	—	—	—	8
3	—	3	—	—	3	3	—	—	—	3
3	—	3	—	—	3	3	—	—	—	3

## DISTRICTO DO MEYER

DISTRICT DE MEYER

(CONCLUSÃO — FIN)

LOGRADOUROS PUBLICOS VOIRIES		NUMERO DE PREDIOS NOMBRE DE MAISONS							TOTAL TOTAL
Denominação Dénomination	Especie Espèce	Terreos Au-rez de chaussée	Asso- bradados Au dessus de chaussée	De De					
				2	3	4	5	+ de 5	
		PAVIMENTOS Étages							
Sobral.....	Rua	7	2	2	—	—	—	—	11
Souza Barros.....	»	26	17	2	—	—	—	—	45
Suburbana.....	Avenida	144	16	—	—	—	—	—	160
Teixeira.....	Travessa	3	—	1	—	—	—	—	4
Teixeira Bastos.....	Rua	4	8	—	—	—	—	—	12
Tenente Costa.....	»	32	40	3	—	—	—	—	75
Tenente Costa.....	Travessa	3	17	—	—	—	—	—	20
Tenente França.....	Rua	30	18	—	—	—	—	—	48
Thompson Flôres.....	»	15	17	—	—	—	—	—	32
Torres Sobrinho.....	»	14	5	2	—	—	—	—	21
Vasco da Gama.....	»	19	11	—	—	—	—	—	30
Vaz de Caminha.....	»	7	—	1	—	—	—	—	8
Vaz de Toledo.....	»	3	6	1	—	—	—	—	10
Villela Tavares.....	»	—	29	—	—	—	—	—	29
Vinte de Março.....	»	2	12	—	—	—	—	—	14
Vinte e Quatro de Maio.....	»	6	—	6	—	—	—	—	12
Visconde de Santa Cruz.....	»	12	24	7	—	—	—	—	43
Visconde de Taunay.....	»	2	—	—	—	—	—	—	2
Visconde de Tocantins.....	»	4	10	4	—	—	—	—	18
Wencesláu.....	»	47	6	2	—	—	—	—	55
Werna Magalhães.....	»	27	3	2	—	—	—	—	32
Zeferina.....	»	50	—	—	—	—	—	—	50
Zizi.....	»	17	—	—	—	—	—	—	17
(1).....	»	—	1	—	—	—	—	—	1
(2).....	»	3	—	—	—	—	—	—	3
(3).....	»	2	—	—	—	—	—	—	2
(4).....	»	5	—	—	—	—	—	—	5
Sem denominação									
TOTAL.....	—	4.393	2.339	407	1	—	—	—	7.140

(1) Ao lado do jardim do Meyer — (2) Da rua Maria Antonia á rua Cabuçú — (3) Da avenida Suburbana para o morro

**ESTATISTICA PREDIAL**

STATISTIQUE PRÉDIALE

(CONCLUSÃO -- FIN)

CONDIÇÃO DOS PREDIOS CONDITION DES MAISONS						PROPRIEDADE DOS PREDIOS PROPRIÉTÉ DES MAISONS				
Habitáveis Habitable			Em En		TOTAL TOTAL	Particular Particulière	Publica Publique			TOTAL Total
Occupados Occupés	Desocupados Vacantes	Total Total	construção ou reconstrução construction ou re- construction	ruínas ruines			federal fédérale	estadual des États	municipal mu- nicipale	
11	—	11	—	—	11	11	—	—	—	11
44	1	45	—	—	45	45	—	—	—	45
157	3	160	—	—	160	157	3	—	—	160
4	—	4	—	—	4	4	—	—	—	4
12	—	12	—	—	12	12	—	—	—	12
75	—	75	1	—	76	76	—	—	—	76
20	—	20	—	—	20	20	—	—	—	20
47	1	48	1	—	49	49	—	—	—	49
32	—	32	—	—	32	32	—	—	—	32
21	—	21	—	—	21	21	—	—	—	21
30	—	30	—	—	30	30	—	—	—	30
8	—	8	—	—	8	8	—	—	—	8
10	—	10	—	—	10	10	—	—	—	10
29	—	29	—	—	29	29	—	—	—	29
14	—	14	—	—	14	14	—	—	—	14
12	—	12	—	—	12	12	—	—	—	12
43	—	43	—	—	43	42	—	—	1	43
2	—	2	—	—	2	2	—	—	—	2
18	—	18	—	—	18	18	—	—	—	18
55	—	55	—	—	55	55	—	—	—	55
32	—	32	—	—	32	32	—	—	—	32
46	4	50	—	—	50	50	—	—	—	50
17	—	17	—	—	17	17	—	—	—	17
1	—	1	—	—	1	—	1	—	—	1
3	—	3	—	—	3	3	—	—	—	3
2	—	2	—	—	2	2	—	—	—	2
5	—	5	—	—	5	5	—	—	—	5
6.992	148	7.140	34	10	7.184	7.145	24	—	15	7.184

4) Antigo leito da Estrada de Ferro.

## DISTRICTO DO MEYER

DISTRICT DE MEYER

LOGRADOUROS PUBLICOS VOIRIES		APPLICAÇÃO DOS PREDIOS APPLICATION DES MAISONS									
Denominação Dénomination	Especie Espèce	Domiciliaria Domiciliaire			Outras applica- ções Autres applica- tions	Asylos Asiles	Cadeias Prisons	Depositos Dépôts	Escolas Écoles	Escripto- rios Bu- reaux	Estação Sta- tions
		Particular Parti- culière	Collectiva En com- mun	Total Total							
Adriano.....	Rua	63	—	63	5	—	—	—	—	—	—
Afonso Arinos.....	"	9	—	9	—	—	—	—	—	—	—
Alto (do).....	"	23	—	23	—	—	—	—	—	—	—
Alvares Cabral.....	"	32	—	32	—	—	—	—	—	—	—
Alvaro.....	"	43	—	43	—	—	—	—	—	—	—
Alvaro.....	Travessa	12	—	12	—	—	—	—	—	—	—
Amaro Cavalcante.....	Avenida	73	—	73	25	—	—	1	—	—	—
Americana.....	Rua	36	—	36	—	—	—	—	—	—	—
Angelica.....	"	56	—	56	2	—	—	—	—	—	—
Anna Barbosa.....	"	26	—	26	2	—	—	—	1	—	—
Anna Leonidia (1).....	"	—	—	—	—	—	—	—	—	—	—
Antonia (ou Neves Leão).....	"	6	—	6	—	—	—	—	—	—	—
Apparecida (da) (2).....	Praça	—	—	—	—	—	—	—	—	—	—
Aquidaban.....	Rua	58	—	58	4	—	—	—	—	—	—
Aquidaban.....	Travessa	11	—	11	—	—	—	—	—	—	—
Araujo Leitão.....	Rua	65	1	66	1	—	—	—	—	—	—
Archias Cordeiro.....	"	189	1	190	108	—	—	2	2	1	2
Augusto Nunes.....	"	32	1	33	—	—	—	—	—	—	—
Aurelia.....	"	19	—	19	—	—	—	—	—	—	—
Avahy.....	Praça	23	—	23	—	—	—	—	—	—	—
Azamor.....	Rua	3	—	3	—	—	—	—	—	—	—
Baldraco.....	"	14	—	14	—	—	—	—	—	—	—
Barão do Bom Retiro.....	"	259	3	262	29	—	—	1	3	—	—
Barão de São Borja (2).....	Praça	—	—	—	—	—	—	—	—	—	—
Barcelona.....	Rua	10	—	10	—	—	—	—	—	—	—
Baroneza de Uruguayana.....	"	24	—	24	—	—	—	—	—	—	—
Basilio de Brito.....	"	52	—	52	—	—	—	—	—	—	—
Bella Vista.....	"	90	1	91	2	—	—	—	—	—	—
Bellegarde.....	Travessa	13	—	13	1	—	—	1	—	—	—
Borges.....	"	2	—	2	—	—	—	—	—	—	—
Borges Monteiro.....	Rua	47	—	47	—	—	—	—	—	—	—
Cabuçu.....	"	92	—	92	4	—	—	—	—	—	—
Cachamby.....	"	122	—	122	9	—	—	1	—	—	—
Camarista Meyer.....	"	77	—	77	3	—	—	—	—	—	—

(1) Não tem predios — (2) Não tem numeração propria.

ESTATISTICA DOMICILIARIA

STATISTIQUE DOMICILIAIRE

NATUREZA DOS DOMICILIOS

ESPECE DES LOGEMENTS

Fabricas ou officinas Fa- briques ou ateliers	Fazendas e outros esta- belecimen- tos agricolas Fermes et autres établissem- ents agricoles	Hospitales Hô- pitaux	Hotéis Hôtels	Casas de negocio Maisons de com- merce	Pen-sões ou casas de comodos Pensions ou maisons garnies	Quarteis Casernes	Repartições Administrações			Residencia Re- sidence	Templos Temples	Diversas es- pecies Divers
							federaes fédérales	estaduaes des États	municipaes mu- nicipales			
—	—	—	—	5	—	—	—	—	—	63	—	—
—	—	—	—	—	—	—	—	—	—	9	—	—
—	—	—	—	—	—	—	—	—	—	23	—	—
—	—	—	—	—	—	—	—	—	—	32	—	—
—	—	—	—	—	—	—	—	—	—	43	—	—
—	—	—	—	—	—	—	—	—	—	14	—	—
5	—	—	—	16	—	—	1	—	—	74	1	1
—	—	—	—	—	—	—	—	—	—	36	—	—
—	—	—	—	2	—	—	—	—	—	56	—	—
—	—	—	—	1	—	—	—	—	—	26	—	—
—	—	—	—	—	—	—	—	—	—	7	—	—
—	—	—	—	—	—	—	—	—	—	59	—	—
2	—	—	—	2	—	—	—	—	—	11	—	—
—	—	—	—	1	1	—	—	—	—	65	—	—
3	—	—	—	91	1	—	2	—	2	194	—	3
—	—	—	—	—	1	—	—	—	—	33	—	—
—	—	—	—	—	—	—	—	—	—	19	—	—
—	—	—	—	—	—	—	—	—	—	23	—	—
—	—	—	—	—	—	—	—	—	—	3	—	—
—	—	—	—	—	—	—	—	—	—	15	—	—
4	—	—	—	21	2	—	—	—	—	269	—	1
—	—	—	—	—	—	—	—	—	—	10	—	—
—	—	—	—	—	—	—	—	—	—	24	—	—
—	—	—	—	—	—	—	—	—	—	52	—	—
—	—	—	—	1	1	—	—	—	—	96	1	—
—	—	—	—	—	—	—	—	—	—	14	—	—
—	—	—	—	—	—	—	—	—	—	2	—	—
—	—	—	—	—	—	—	—	—	—	47	—	—
1	—	—	—	3	—	—	—	—	—	92	—	—
—	—	—	—	8	—	—	—	—	—	124	—	—
2	—	—	—	1	—	—	—	—	—	77	—	—

## DISTRICTO DO MEYER

DISTRICT DE MEYER  
(CONTINUAÇÃO — SUITE)

LOGRADOUROS PUBLICOS VOIRIES		APLICAÇÃO DOS PREDIOS APPLICATION DES MAISONS									
Denominação Dénomination	Especie Espèce	Domiciliaria Domiciliaire			Outras applica- ções Autres appli- cations	Asylos Asiles	Cadeias Prisons	Depósitos Dépôts	Escolas Écoles	Escripto- rios Bu- reaux	Estações Sta- tions
		Particular Par- ti- culière	Collectiva En com- mun	Total Total							
Capitão Rezende.....	Rua	38	—	38	2	—	—	—	—	—	—
Cardoso.....	»	113	—	113	7	—	—	1	—	—	—
Carijós.....	»	8	—	8	—	—	—	—	—	—	—
Carolina Meyer.....	»	42	—	42	12	—	—	2	—	—	—
Carolina Santos.....	»	33	—	33	—	—	—	—	—	—	—
Castro Alves.....	»	122	—	122	2	—	—	—	—	—	—
Central (1).....	»	—	—	—	—	—	—	—	—	—	—
Cezar Zama.....	»	12	—	12	—	—	—	—	—	—	—
Chavés Pinheiro.....	»	11	—	11	—	—	—	—	—	—	—
Christiania.....	»	16	—	16	—	—	—	—	—	—	—
Christovão Colombo.....	»	17	—	17	1	—	—	—	—	—	—
Cirne Maia.....	»	73	1	74	10	1	—	—	1	—	—
Condessa Belmonte.....	»	52	—	52	3	—	—	—	—	—	—
Conselheiro Agostinho.....	»	62	—	62	1	—	—	—	—	—	—
Conselheiro Ferraz.....	»	33	—	33	—	—	—	—	—	—	—
Constança Barbosa.....	»	19	1	20	1	—	—	—	1	—	—
Coronel Cotta (2).....	»	—	—	—	—	—	—	—	—	—	—
Curupaity.....	»	42	—	42	—	—	—	—	—	—	—
Daniel Carneiro.....	»	6	—	6	—	—	—	—	—	—	—
Dias da Cruz.....	»	169	1	170	55	—	—	2	4	2	—
Dirceu.....	Travessa	13	—	13	—	—	—	—	—	—	—
Domingos Freire.....	Rua	36	—	36	—	—	—	—	—	—	—
Dona Claudina.....	»	23	—	23	—	—	—	—	—	—	—
Dona Francisca.....	»	13	—	13	—	—	—	—	—	—	—
Dona Romana.....	»	75	—	75	5	—	—	—	—	—	—
Dona Thereza.....	»	52	—	52	—	—	—	—	—	—	—
Dôres (das).....	»	20	—	20	1	—	—	—	—	—	—
Dr. Jobin.....	»	34	1	35	—	—	—	—	—	—	—
Dr. Niemeyer.....	»	32	—	32	1	—	—	—	—	—	—
Dr. Padilha.....	»	63	1	64	6	—	—	—	1	—	—
Eliza de Albuquerque.....	»	25	—	25	—	—	—	—	—	—	—
Enéas Galvão.....	»	21	—	21	—	—	—	—	—	—	—
Engenheiro Brotero.....	»	1	—	1	—	—	—	—	—	—	—
Engenho de Dentro.....	»	230	—	230	40	—	—	1	3	—	—

(1) Os predios estão incluídos na rua Barão do Bom Retiro — (2) Não tem predios.



ESTATISTICA DOMICILIARIA

STATISTIQUE DOMICILIAIRE

(CONTINUAÇÃO — SUITE)

NATUREZA DOS DOMICILIOS

ESPECE DES LOGEMENTS

Fabricas ou officinas	Fazendas e outros esta- belecimen- tos agricolas	Hospitaes	Hotéis	Casas de negocio	Pensões ou casas de commodos	Quarteis	Repartições			Residencia	Templos	Diversas es- pecies			
							Administrations						Resi- dence	Temples	Divers
							federaes fédérales	estaduaes des États	municipaes municipales						
—	—	—	—	2	—	—	—	—	40	—	—				
1	—	—	—	4	—	—	—	—	115	1	—				
—	—	—	—	—	—	—	—	—	8	—	—				
—	—	—	—	9	—	—	—	—	44	—	1				
—	—	—	—	—	—	—	—	—	33	—	—				
—	—	—	—	2	—	—	—	—	131	—	—				
—	—	—	—	—	—	—	—	—	—	—	—				
—	—	—	—	—	—	—	—	—	12	—	—				
—	—	—	—	—	—	—	—	—	11	—	—				
—	—	—	—	—	—	—	—	—	18	—	—				
—	—	—	—	1	—	—	—	—	17	—	—				
1	—	—	—	8	—	—	—	—	74	—	—				
—	—	—	—	2	—	—	—	—	53	—	1				
—	—	—	—	1	—	—	—	—	64	—	—				
—	—	—	—	—	—	—	—	—	33	—	—				
—	—	—	—	1	—	—	—	—	19	—	—				
—	—	—	—	—	—	—	—	—	—	—	—				
—	—	—	—	—	—	—	—	—	42	—	—				
—	—	—	—	—	—	—	—	—	6	—	—				
5	—	—	—	34	1	—	3	1	179	1	3				
—	—	—	—	—	—	—	—	—	13	—	—				
—	—	—	—	—	—	—	—	—	37	—	—				
—	—	—	—	—	—	—	—	—	23	—	—				
—	—	—	—	—	—	—	—	—	13	—	—				
1	—	—	—	4	—	—	—	—	77	—	—				
—	—	—	—	—	—	—	—	—	52	—	—				
—	—	—	—	—	—	—	—	—	20	1	—				
—	—	—	—	—	1	—	—	—	34	—	—				
—	—	—	—	1	—	—	—	—	33	—	—				
1	—	—	—	4	1	—	—	—	65	—	—				
—	—	—	—	—	—	—	—	—	26	—	—				
—	—	—	—	—	—	—	—	—	22	—	—				
—	—	—	—	—	—	—	—	—	1	—	—				
—	—	—	—	35	—	—	—	—	235	1	—				

## DISTRICTO DO MEYER

DISTRICT DE MEYER

(CONTINUAÇÃO — SUITE)

LOGRADOUROS PUBLICOS VOIRIES		APPLICAÇÃO DOS PREDIOS APPLICATION DES MAISONS									
Denominação Dénomination	Especie Espèce	Domiciliaria Domiciliaire			Outras applica- ções Autres appli- cations	Asylos Asiles	Cadeias Prisons	Depositos Dépôts	Escolas Écoles	Escríptos Bureaux	Estações Stations
		Particular Parti- culière	Collectiva En com- mun	Total Total							
Engenho Novo (do).....	Praça	21	—	21	23	—	—	2	—	—	1
Engenho Novo (do).....	Serra	20	—	20	—	—	—	—	—	—	—
Ernestina.....	Rua	15	—	15	—	—	—	—	—	—	—
Estevam Silva.....	»	28	—	28	—	—	—	—	—	—	—
Eulina.....	»	25	—	25	1	—	—	—	—	—	—
Fabio da Luz.....	»	28	—	28	—	—	—	—	—	—	—
Fabrica (da).....	Caminho	3	—	3	—	—	—	—	—	—	—
Felippo Cavalcante.....	Rua	1	—	1	—	—	—	—	—	—	—
Ferreira de Andrade.....	»	40	—	40	2	—	—	—	1	—	—
Ferreira Nobre.....	»	53	—	53	1	—	—	—	1	—	—
Figueiredo.....	»	40	—	40	1	—	—	—	—	—	—
Frederico Meyer.....	»	14	—	14	—	—	—	—	—	—	—
Galdino Pimentel (1).....	»	—	—	—	—	—	—	—	—	—	—
Galileu.....	»	18	—	18	—	—	—	—	—	—	—
Garcia Redondo.....	»	46	—	46	—	—	—	—	—	—	—
General Bellegarde.....	»	68	—	68	4	—	—	—	—	—	—
Getulio.....	»	113	—	113	5	—	—	—	—	—	—
Grão Pará.....	»	34	—	34	—	—	—	—	—	—	—
Grauben Barbosa.....	»	3	—	3	—	—	—	—	—	—	—
Gregorio Neves.....	»	52	—	52	—	—	—	—	—	—	—
Gustavo Gama (1).....	Rua	—	—	—	—	—	—	—	—	—	—
Heraclito Graça.....	»	42	—	42	—	—	—	—	—	—	—
Hermengarda.....	»	50	—	50	—	—	—	—	—	—	—
Hermengarda.....	Travessa	13	1	14	—	—	—	—	—	—	—
Herminia.....	Rua	12	—	12	—	—	—	—	—	—	—
Honorio.....	»	92	—	92	—	—	—	—	—	—	—
Imperial.....	»	102	1	103	13	—	—	1	—	—	—
Itamaracá.....	»	11	—	11	—	—	—	—	—	—	—
Izolina.....	»	35	—	35	—	—	—	—	—	—	—
Jacinto.....	»	17	—	17	—	—	—	—	—	—	—
Jahú.....	»	8	—	8	—	—	—	—	—	—	—
Jardim (2).....	»	—	—	—	—	—	—	—	—	—	—
Joaquim Meyer.....	»	62	1	63	2	—	—	—	—	—	—
Joaquim Rosa.....	»	19	—	19	—	—	—	—	—	—	—

(1) Não tem predios — (2) Os predios estão incluídos na rua Barão do Bom Retiro.

**ESTATISTICA DOMICILIARIA**

STATISTIQUE DOMICILIAIRE

(CONTINUAÇÃO -- SUITE)

NATUREZA DOS DOMICÍLIOS

ESPÈCE DES LOGEMENTS

Fabricas ou officinas Fa- briques ou ateliers	Fazendas e outros esta- belec- mentos agri- colas Fermes et autres établisse- ments agricoles	Hospitais Hô- pitaux	Hotéis Hôtels	Casas de negocio Maisons de com- merce	Pensões ou casas de comodos Pensions ou maisons garnies	Quarteis Casernes	Repartições Administrations			Residencia Re- sidence	Templos Temples	Diversas especies Divers
							federalas estaduaes municipaes					
							federales fédérales	estaduaes des États	municipaes mu- nicipales			
2	—	—	—	17	—	—	1	—	—	21	—	—
—	—	—	—	—	—	—	—	—	—	22	—	—
—	—	—	—	—	—	—	—	—	—	15	—	—
—	—	—	—	—	—	—	—	—	—	30	—	—
—	—	—	—	1	—	—	—	—	—	27	—	—
—	—	—	—	—	—	—	—	—	—	29	—	—
—	—	—	—	—	—	—	—	—	—	3	—	—
—	—	—	—	—	—	—	—	—	—	1	—	—
—	—	—	—	1	—	—	—	—	—	40	—	—
—	—	—	—	—	—	—	—	—	—	54	—	—
—	—	—	—	1	—	—	—	—	—	40	—	—
—	—	—	—	—	—	—	—	—	—	14	—	—
—	—	—	—	—	—	—	—	—	—	18	—	—
—	—	—	—	—	—	—	—	—	—	47	—	—
—	—	—	—	4	—	—	—	—	—	69	—	—
—	—	—	—	4	—	—	—	—	—	113	—	1
—	—	—	—	—	—	—	—	—	—	34	—	—
—	—	—	—	—	—	—	—	—	—	4	—	—
—	—	—	—	—	—	—	—	—	—	60	—	—
—	—	—	—	—	—	—	—	—	—	—	—	—
—	—	—	—	—	—	—	—	—	—	42	—	—
—	—	—	—	—	—	—	—	—	—	52	—	—
—	—	—	—	—	1	—	—	—	—	13	—	—
—	—	—	—	—	—	—	—	—	—	12	—	—
—	—	—	—	—	—	—	—	—	—	94	—	—
—	—	—	—	11	—	1	—	—	—	104	1	—
—	—	—	—	—	—	—	—	—	—	11	—	—
—	—	—	—	—	—	—	—	—	—	35	—	—
—	—	—	—	—	—	—	—	—	—	18	—	—
—	—	—	—	—	—	—	—	—	—	8	—	—
—	—	—	—	—	—	—	—	—	—	—	—	—
—	—	—	—	2	1	—	—	—	—	63	—	—
—	—	—	—	—	—	—	—	—	—	20	—	—

## DISTRICTO DO MEYER

DISTRICT DE MEYER

(CONTINUAÇÃO - SUITE)

LOGRADOUROS PUBLICOS VOIRIES		APPLICAÇÃO DOS PREDIOS APPLICATION DES MAISONS									
Denominação Dénomination	Especie Espèce	Domiciliaria Domiciliaire			Outras applica- ções Autres appli- cations	Asylos Asiles	Cadeias Prisons	Depositos Dépôts	Escolas Écoles	Escripto- rios Bu- reaux	Estações Sta- tions
		Particular Par- ti- culière	Collectiva En com- mun	Total Total							
José Bonifacio.....	Rua	171	1	172	24	—	—	1	—	—	—
José Bonifacio.....	Travessa	25	—	25	—	—	—	—	—	—	—
José Verissimo.....	Rua	15	—	15	—	—	—	—	—	—	—
Junqueira Freire.....	"	9	1	10	—	—	—	—	—	—	—
Lins de Vasconcellos.....	"	188	—	188	32	—	—	—	1	1	—
Lopes da Cruz.....	"	90	—	90	1	—	—	—	—	—	—
Lucidio Lago.....	"	60	1	61	12	—	—	—	—	—	—
Luiza Valle.....	"	18	—	18	—	—	—	—	—	—	—
Mafalda.....	Travessa	9	—	9	—	—	—	—	—	—	—
Magalhães Couto.....	Rua	56	—	56	3	—	—	—	—	—	—
Magdalena.....	Travessa	5	—	5	—	—	—	—	—	—	—
Maia.....	"	20	—	20	—	—	—	—	—	—	—
Major Mascarenhas.....	Rua	22	—	22	1	—	—	—	1	—	—
Manoel Alves.....	"	27	—	27	—	—	—	—	—	—	—
Manoela Barbosa.....	"	33	—	33	—	—	—	—	—	—	—
Maranhão.....	"	24	—	24	—	—	—	—	—	—	—
Maria Amelia.....	Travessa	4	—	4	—	—	—	—	—	—	—
Maria Antonia.....	Rua	33	—	33	—	—	—	—	—	—	—
Maria Calmon.....	"	15	—	15	—	—	—	—	—	—	—
Maria Luiza.....	"	46	—	46	3	—	—	—	1	—	—
Marilia de Dirceu.....	"	1	—	1	—	—	—	—	—	—	—
Marques Leão.....	"	16	—	16	—	—	—	—	—	—	—
Martins Lage.....	"	52	—	52	—	—	—	—	—	—	—
Matheus (do).....	Becco	26	—	26	—	—	—	—	—	—	—
Matheus do Meyer (do).....	Caminho	5	—	5	—	—	—	—	—	—	—
Matheus (do).....	Estrada	10	—	10	—	—	—	—	—	—	—
Matheus (do).....	Serra	46	—	46	—	—	—	—	—	—	—
Medina.....	Rua	19	—	19	1	—	—	—	—	—	—
Menezes Vieira.....	"	15	—	15	—	—	—	—	—	—	—
Meyer.....	"	27	—	27	—	—	—	—	—	—	—
Miguel Angelo.....	"	144	—	144	4	—	—	—	1	—	—
Miguel Cervantes.....	"	29	—	29	—	—	—	—	—	—	—
Miguel Fernandes.....	Rua	76	—	76	3	—	—	—	—	—	—
Miranda Valle.....	"	17	—	17	—	—	—	—	—	—	—
Monte Paschoal.....	"	1	—	1	—	—	—	—	—	—	—

**ESTATISTICA DOMICILIARIA**

STATISTIQUE DOMICILIAIRE

(CONTINUAÇÃO — SUITE)

NATUREZA DOS DOMICILIOS

ESPÈCE DES LOGEMENTS

Fabricas ou officinas Fa- briques ou ateliers	Fazendas e outros esta- belecimentos agri- colas Fermes et autres établisse- ments agricoles	Hospitales Hô- pitaux	Hotéis Hôtels	Casas de negocio Maisons de com- merce	Pensões ou casas de commodos Pensions ou maisons garnies	Quarteis Casernes	Repartições Administrations			Residencia Re- sidence	Templos Temples	Diversas es- pecies Divers
							federacs fédérales	estadnaes des États	mnicipaes mu- nicipales			
2	—	—	—	18	1	—	1	—	—	173	—	2
—	—	—	—	—	—	—	—	—	—	26	—	—
—	—	—	—	—	—	—	—	—	—	15	—	—
—	—	—	—	—	1	—	—	—	—	9	—	—
—	—	—	—	29	—	—	—	—	—	190	1	—
—	—	—	—	1	—	—	—	—	—	90	—	—
—	—	—	—	11	—	1	—	—	—	63	1	—
—	—	—	—	—	—	—	—	—	—	18	—	—
—	—	—	—	—	—	—	—	—	—	9	—	—
1	—	—	—	2	—	—	—	—	—	58	—	—
—	—	—	—	—	—	—	—	—	—	5	—	—
—	—	—	—	—	—	—	—	—	—	20	—	—
—	—	—	—	—	—	—	—	—	—	22	—	—
—	—	—	—	—	—	—	—	—	—	27	—	—
—	—	—	—	—	—	—	—	—	—	33	—	—
—	—	—	—	—	—	—	—	—	—	26	—	—
—	—	—	—	—	—	—	—	—	—	4	—	—
—	—	—	—	—	—	—	—	—	—	33	—	—
—	—	—	—	—	—	—	—	—	—	15	—	—
—	—	—	—	2	—	—	—	—	—	47	—	—
—	—	—	—	—	—	—	—	—	—	1	—	—
—	—	—	—	—	—	—	—	—	—	16	—	—
—	—	—	—	—	—	—	—	—	—	54	—	—
—	—	—	—	—	—	—	—	—	—	26	—	—
—	—	—	—	—	—	—	—	—	—	5	—	—
—	—	—	—	—	—	—	—	—	—	10	—	—
—	—	—	—	—	—	—	—	—	—	46	—	—
—	—	—	—	1	—	—	—	—	—	19	—	—
—	—	—	—	—	—	—	—	—	—	16	—	—
—	—	—	—	—	—	—	—	—	—	28	—	—
2	—	—	—	1	—	—	—	—	—	146	—	—
—	—	—	—	—	—	—	—	—	—	29	—	—
—	—	—	—	3	—	—	—	—	—	80	—	—
—	—	—	—	—	—	—	—	—	—	19	—	—
—	—	—	—	—	—	—	—	—	—	1	—	—

## DISTRICTO DO MEYER

DISTRICT DE MEYER

(CONTINUAÇÃO — SUITE)

LOGRADOUROS PUBLICOS VOIRIES		APPLICAÇÃO DOS PREDIOS APPLICATION DES MAISONS									
Denominação Dénomination	Especie Espèce	Domiciliária Domiciliaire			Outras applica- ções Autres appli- cations	Asylos Asiles	Cadeias Prisons	Depósitos Dépôts	Escolas Écoles	Escripto- rios Bu- reaux	Estações Sta- tions
		Particular Par- ti- culière	Collectiva En com- mun	Total							
Moreira Sampaio.....	Rua	15	—	15	—	—	—	—	—	—	—
Mossoró.....	»	17	—	17	—	—	—	—	—	—	—
Murillo.....	»	3	—	3	—	—	—	—	—	—	—
Novo de Julho (1).....	Avenida	—	—	—	—	—	—	—	—	—	—
Odorico Mendes.....	Rua	12	—	12	—	—	—	—	—	—	—
Oito de Setembro.....	»	18	—	18	—	—	—	—	—	—	—
Oliveira.....	»	1	—	1	—	—	—	—	—	—	—
Padre Roma.....	»	28	—	28	—	—	—	—	—	—	—
Paraguay.....	»	86	1	87	3	—	—	—	—	—	—
Pedro de Carvalho.....	»	60	1	61	5	1	—	—	—	—	—
Pelotas.....	»	10	—	10	—	—	—	—	—	—	—
Pernambuco.....	»	4	—	4	—	—	—	—	—	—	—
Piauhy.....	»	63	—	63	4	—	—	—	—	—	—
Porto Alegre.....	»	19	—	19	1	—	—	—	—	—	—
Pretos Fôrros (dos).....	Serra	19	—	19	—	—	—	—	—	—	—
Propícia.....	Rua	12	—	12	—	—	—	—	—	—	—
Republica (da).....	Becco	4	—	4	—	—	—	—	—	—	—
Rio Grande.....	Travessa	39	—	39	—	—	—	—	—	—	—
Rivadavia Correia (1).....	Praça	—	—	—	—	—	—	—	—	—	—
Rocha Pitta.....	Rua	2	—	2	—	—	—	—	—	—	—
Salvador Pires.....	»	9	—	9	—	—	—	—	—	—	—
Santa Cruz.....	Travessa	21	—	21	—	—	—	—	—	—	—
Santo Antonio.....	»	2	—	2	1	—	—	—	—	—	—
Santos (dos).....	Becco	4	—	4	—	—	—	—	—	—	—
Santos Titãra.....	Rua	23	—	23	1	—	—	—	1	—	—
São Braz.....	»	32	—	32	—	—	—	—	—	—	—
São Gabriel.....	»	23	—	23	1	—	—	—	1	—	—
São Joaquim.....	»	11	—	11	—	—	—	—	—	—	—
Saudades (das).....	»	18	1	19	—	—	—	—	—	—	—
Silva Mourão.....	»	35	—	35	—	—	—	—	—	—	—
Silva Rabello.....	»	71	—	71	3	—	—	—	—	—	—
Silva Rabello.....	Travessa	8	—	8	—	—	—	—	—	—	—
Silveira Lobo.....	Rua	3	—	3	—	—	—	—	—	—	—
Soares.....	»	3	—	3	—	—	—	—	—	—	—

(1) Os predios estão incluídos na rua Barão do Bom Retiro.

ESTATISTICA DOMICILIARIA

STATISTIQUE DOMICILIAIRE

(CONTINUAÇÃO — SUITE)

NATUREZA DOS DOMICILIOS

ESPECE DES LOGEMENTS

Fabricas ou officinas	Fazendas e outros esta- belecimen- tos agricolas	Hospitales	Hotels	Casas de negocio	Pensões ou casas de commodos	Quarteis	Repartições			Residencia	Templos	Diversas es- pecies			
							Administrations						Re- sidence	Temples	Divers
							federates fédérales	estaduales des États	municipaes municipales						
—	—	—	—	—	—	—	—	—	15	—	—				
—	—	—	—	—	—	—	—	—	17	—	—				
—	—	—	—	—	—	—	—	—	3	—	—				
—	—	—	—	—	—	—	—	—	—	—	—				
—	—	—	—	—	—	—	—	—	12	—	—				
—	—	—	—	—	—	—	—	—	20	—	—				
—	—	—	—	—	—	—	—	—	1	—	—				
—	—	—	—	—	—	—	—	—	28	—	—				
—	—	—	—	3	—	1	—	—	87	—	—				
—	—	—	—	5	—	—	—	—	60	—	—				
—	—	—	—	—	—	—	—	—	10	—	—				
—	—	—	—	—	—	—	—	—	4	—	—				
—	—	—	—	4	—	—	—	—	66	—	—				
—	—	—	—	1	—	—	—	—	19	—	—				
—	—	—	—	—	—	—	—	—	19	—	—				
—	—	—	—	—	—	—	—	—	12	—	—				
—	—	—	—	—	—	—	—	—	4	—	—				
—	—	—	—	—	—	—	—	—	40	—	—				
—	—	—	—	—	—	—	—	—	—	—	—				
—	—	—	—	—	—	—	—	—	2	—	—				
—	—	—	—	—	—	—	—	—	11	—	—				
—	—	—	—	—	—	—	—	—	21	—	—				
—	—	—	—	—	—	—	—	—	2	1	—				
—	—	—	—	—	—	—	—	—	4	—	—				
—	—	—	—	—	—	—	—	—	24	—	—				
—	—	—	—	—	—	—	—	—	32	—	—				
—	—	—	—	—	—	—	—	—	23	—	—				
—	—	—	—	—	—	—	—	—	11	—	—				
—	—	—	—	—	1	—	—	—	18	—	—				
—	—	—	—	—	—	—	—	—	26	—	—				
—	—	—	—	3	—	—	—	—	71	—	—				
—	—	—	—	—	—	—	—	—	8	—	—				
—	—	—	—	—	—	—	—	—	3	—	—				
—	—	—	—	—	—	—	—	—	3	—	—				

## DISTRICTO DO MEYER

DISTRICT DE MEYER

(CONCLUSÃO — FIN)

LOGRADOUROS PUBLICOS VOIRIES		APPLICAÇÃO DOS PREDIOS APPLICATION DES MAISONS									
Denominação Dénomination	Especie Espèce	Domiciliaria Domiciliaire			Outras applica- ções Autres applica- tions	Asylos Asiles	Cadeias Prisons	Depositos Dépôts	Escolas Écoles	Escrito- rios Bu- reaux	Estações Sta- tions
		Particular Par- ti- culière	Collectiva En com- mun	Total							
Sobral.....	Rua	13	—	13	—	—	—	—	—	—	—
Souza Barros.....	»	49	—	49	14	—	—	3	—	—	—
Suburbana.....	Avenida	151	5	156	13	—	—	—	—	—	1
Teixeira.....	Travessa	4	—	4	—	—	—	—	—	—	—
Teixeira Bastos.....	Rua	12	—	12	—	—	—	—	—	—	—
Tenente Costa.....	»	77	—	77	2	—	—	—	—	—	—
Tenente Costa.....	Travessa	20	—	20	—	—	—	—	—	—	—
Tenente França.....	Rua	47	—	47	—	—	—	—	—	—	—
Thompson Flôres.....	«	32	—	32	—	—	—	—	—	—	—
Torres Sobrinho.....	Rua	21	—	21	2	—	—	—	—	—	—
Vasco da Gama.....	»	30	—	30	—	—	—	—	—	—	—
Vaz de Caminha.....	»	8	—	8	—	—	—	—	—	—	—
Vaz de Toledo.....	»	11	—	11	—	—	—	—	—	—	—
Villela Tavares.....	»	30	—	30	—	—	—	—	—	—	—
Vinte de Março.....	»	14	—	14	—	—	—	—	—	—	—
Vinte e Quatro de Maio.....	»	11	—	11	9	—	—	—	—	—	1
Visconde de Santa Cruz.....	»	43	—	43	3	—	—	1	1	—	—
Visconde de Taunay.....	»	2	—	2	—	—	—	—	—	—	—
Visconde de Tocantins.....	»	20	—	20	—	—	—	—	—	—	—
Wencesláu.....	»	55	—	55	2	—	—	—	—	—	—
Werna Magalhães.....	»	32	—	32	2	—	—	1	—	—	—
Zeferina.....	»	46	—	46	—	—	—	—	—	—	—
Zizi.....	»	17	—	17	—	—	—	—	—	—	—
(1).....	»	1	—	1	—	—	—	—	—	—	—
(2).....	»	3	—	3	—	—	—	—	—	—	—
(3).....	»	2	—	2	—	—	—	—	—	—	—
(4).....	»	5	—	5	—	—	—	—	—	—	—
TOTAL.....	—	6.957	26	6.983	544	2	—	21	25	4	5

(1) Ao lado do jardim do Meyer — (2) Da rua Maria Antonia á rua Cabuçu — (3) Da avenida Suburbana para o morro —



**ESTATISTICA DOMICILIARIA**

STATISTIQUE DOMICILIAIRE

(CONCLUSÃO - FIN)

NATUREZA DOS DOMICILIOS  
ESPÈCE DES LOGEMENTS

Fabricas ou officinas Fa- briques ou ateliers	Fazendas e outros esta- belleci- mentos agri- colas Fermes et autres é- tablisse- ments agricoles	Hospitais Hô- pitaux	Hotéis Hôtels	Casas de negocio Maisons de com- merce	Pensões ou casas de commodos Pensions ou maisons garnies	Quarteis Casernes	Repartições Administrations			Residencia Re- sidence	Templos Temples	Diversas es- pecies Divers
							federacs fédérales	estaduaes des États	municipaes mu- nicipales			
—	—	—	—	—	—	—	—	—	—	13	—	—
3	—	—	—	8	—	—	—	—	—	50	—	—
2	3	—	—	8	3	—	1	—	—	154	—	—
—	—	—	—	—	—	—	—	—	—	4	—	—
—	—	—	—	—	—	—	—	—	—	12	—	—
1	—	—	—	1	—	—	—	—	—	77	—	—
—	—	—	—	—	—	—	—	—	—	20	—	—
—	—	—	—	—	—	—	—	—	—	48	—	—
—	—	—	—	—	—	—	—	—	—	32	—	—
—	—	—	—	2	—	—	—	—	—	21	—	—
—	—	—	—	—	—	—	—	—	—	30	—	—
—	—	—	—	—	—	—	—	—	—	8	—	—
—	—	—	—	—	—	—	—	—	—	11	—	—
—	—	—	—	—	—	—	—	—	—	30	—	—
—	—	—	—	—	—	—	—	—	—	14	—	—
—	—	—	—	8	—	—	—	—	—	11	—	—
—	—	—	—	1	—	—	—	—	—	43	—	—
—	—	—	—	—	—	—	—	—	—	2	—	—
—	—	—	—	—	—	—	—	—	—	20	—	—
—	—	—	—	2	—	—	—	—	—	55	—	—
—	—	—	—	1	—	—	—	—	—	32	—	—
—	—	—	—	—	—	—	—	—	—	50	—	—
—	—	—	—	—	—	—	—	—	—	17	—	—
—	—	—	—	—	—	—	—	—	—	1	—	—
—	—	—	—	—	—	—	—	—	—	3	—	—
—	—	—	—	—	—	—	—	—	—	2	—	—
—	—	—	—	—	—	—	—	—	—	5	—	—
39	3	—	—	416	17	3	9	—	3	7.105	10	13

MINISTERIO DA AGRICULTURA, INDUSTRIA E COMMERCIO  
DIRECTORIA GERAL DE ESTATISTICA

# 19.<sup>o</sup> DISTRICTO INHAUMA ÉSTE

ESCALA  
250 M 500 750 M



### LEGENDA

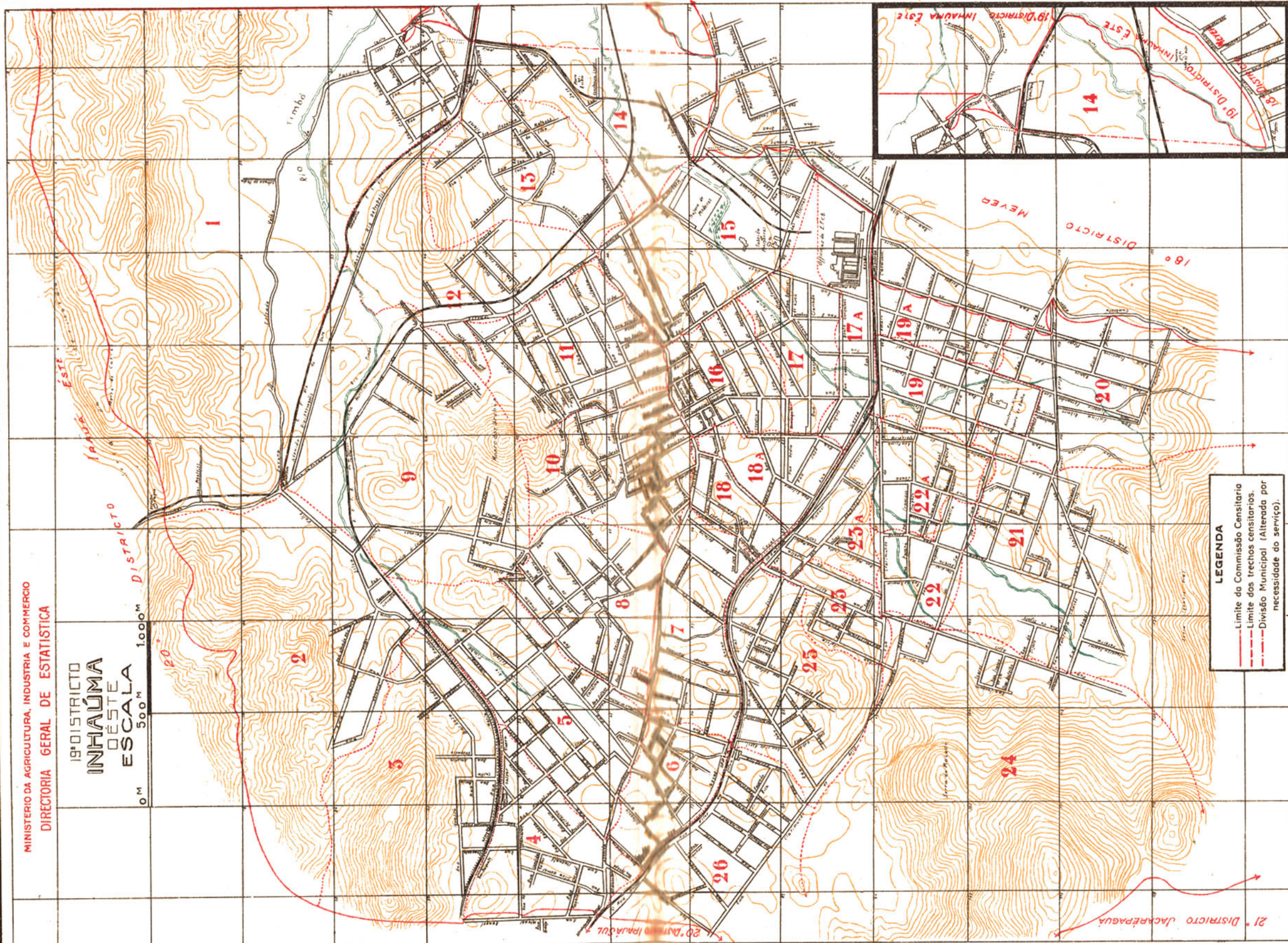
- Limite da Comissão Censitaria
- - - Limite dos trechos censitarios.
- . - . Divisão Municipal (Alterada por necessidade do serviço)

MINISTERIO DA AGRICULTURA, INDUSTRIA E COMMERCIO  
DIRECTORIA GERAL DE ESTATISTICA

19º DISTRICTO  
**INHAÚMA**  
DESTE  
ESCALA

0 M 500 M 1000 M

19º DISTRICTO



**LEGENDA**

- Limite da Comissão Censitaria
- - - Limite dos trechos censitarios.
- · - · - Divisão Municipal (Alterada por necessidade do serviço).

FUTAB. LITHOGRAPHICO "REBEZZI" - S. PAULO - RIO.

Visto - J. M. de Araripe Macedo.  
Cartographo

DISTRICTO DE INHAÚMA

## DISTRICTO DE INHAÚMA

DISTRICT DE INHAÚMA

LOGRADOUROS PUBLICOS VOIRIES		NUMERO DE PREDIOS NOMBRE DE MAISONS							TOTAL TOTAL
Denominação Dénomination	Especie Espèce	Terreos Au-rez de chaussée	Asso- brados Au dessus de chaussée	De De					
				2	3	4	5	+ de 5	
				PAVIMENTOS Étages					
Abolição (da).....	Rua	76	3	2	—	—	—	—	81
Ada.....	»	29	—	—	—	—	—	—	29
Adalgiza.....	»	29	3	—	—	—	—	—	32
Adayl.....	»	17	—	—	—	—	—	—	17
Adelaide.....	»	13	—	—	—	—	—	—	13
Adelia.....	»	28	—	—	—	—	—	—	28
Affonso Ferreira.....	»	52	—	—	—	—	—	—	52
Agassiz (1).....	Praça	—	—	—	—	—	—	—	—
Alemquer (2).....	Rua	—	—	—	—	—	—	—	—
Alexandre Levy.....	»	6	—	—	—	—	—	—	6
Alfredo Reis.....	»	26	2	—	—	—	—	—	28
Almeida Bastos.....	»	30	—	—	—	—	—	—	30
Almeida Nogueira.....	»	53	—	—	—	—	—	—	53
Almeida Reis.....	»	1	—	—	—	—	—	—	1
Amalia.....	»	108	—	1	—	—	—	—	109
Amaro Cavalcanti.....	Avenida	70	6	6	—	—	—	—	82
Amazonas.....	Travessa	3	—	—	—	—	—	—	3
Americo Vespucio.....	Rua	9	—	—	—	—	—	—	9
Amorim.....	»	34	—	—	—	—	—	—	34
Amparo (do).....	»	56	—	—	—	—	—	—	56
Andorinhas (das).....	»	19	2	—	—	—	—	—	21
Andrade.....	»	2	2	—	—	—	—	—	4
Andrade.....	Travessa	6	—	—	—	—	—	—	6
André Pinto.....	Rua	116	2	2	—	—	—	—	120
Angelica Motta.....	»	49	—	2	—	—	—	—	51
Angelina.....	»	66	4	—	—	—	—	—	70
Anna Leonidia.....	»	67	6	—	—	—	—	—	73
Anna Quintão.....	»	20	—	—	—	—	—	—	20
Anna Quintão.....	Travessa	5	—	—	—	—	—	—	5
Antonio Rego.....	Rua	79	—	2	—	—	—	—	81
Antonio Saraiva.....	»	31	—	1	—	—	—	—	32
Antonio Vargas.....	»	16	—	—	—	—	—	—	16
Antunes Garcia.....	»	19	—	—	—	—	—	—	19
Apicá (do).....	Estrada	16	—	—	—	—	—	—	16

(1) Não tem numeração propria — (2) Os predios estão incluídos na rua 24 de Fevereiro.

**ESTATISTICA PREDIAL**

STATISTIQUE PRÉDIALE

CONDIÇÃO DOS PREDIOS CONDITION DES MAISONS						PROPRIEDADE DOS PREDIOS PROPRIÉTÉ DES MAISONS				
Habitáveis Habitables			Em En		TOTAL TOTAL	Particular Particulière	Publica Publique			TOTAL TOTAL
Occupados Occupées	Desocupados Vacantes	Total	construção ou reconstrução construction ou re- construction	ruínas ruines			federal fédérale	estadual des États	municipal municipale	
79	2	81	2	—	83	83	—	—	—	83
29	—	29	—	—	29	29	—	—	—	29
32	—	32	—	—	32	32	—	—	—	32
17	—	17	1	—	18	18	—	—	—	18
13	—	13	—	—	13	13	—	—	—	13
28	—	28	—	—	28	28	—	—	—	28
52	—	52	—	—	52	52	—	—	—	52
—	—	—	—	—	—	—	—	—	—	—
—	—	—	—	—	—	—	—	—	—	—
6	—	6	—	—	6	6	—	—	—	6
28	—	28	—	—	28	28	—	—	—	28
30	—	30	—	—	30	30	—	—	—	30
53	—	53	—	—	53	53	—	—	—	53
1	—	1	—	—	1	1	—	—	—	1
107	2	109	—	—	109	109	—	—	—	109
74	8	82	—	—	82	82	—	—	—	82
3	—	3	—	—	3	3	—	—	—	3
9	—	9	1	—	10	10	—	—	—	10
34	—	34	—	—	34	34	—	—	—	34
56	—	56	—	—	56	56	—	—	—	56
21	—	21	—	—	21	21	—	—	—	21
4	—	4	—	—	4	4	—	—	—	4
6	—	6	—	—	6	6	—	—	—	6
115	5	120	—	—	120	120	—	—	—	120
50	1	51	—	—	51	51	—	—	—	51
70	—	70	1	—	71	71	—	—	—	71
72	1	73	—	1	74	74	—	—	—	74
20	—	20	—	—	20	20	—	—	—	20
5	—	5	—	—	5	5	—	—	—	5
78	3	81	—	—	81	81	—	—	—	81
32	—	32	—	—	32	32	—	—	—	32
16	—	16	—	—	16	16	—	—	—	16
18	1	19	—	—	19	19	—	—	—	19
16	—	16	—	—	16	16	—	—	—	16

## DISTRICTO DE INHAÚMA

DISTRICT DE INHAÚMA  
(CONTINUAÇÃO - SUITE)

LOGRADOUROS PUBLICOS VOIRIJS		NUMERO DE PREDIOS NOMBRE DE MAISONS							TOTAL TOTAL
Denominação Dénomination	Especie Espèce	Terreos Au rez de chaussée	Asso- brad.dos Au dessus de chaussée	De De					
				2	3	4	5	+ de 5	
PAVIMENTOS Étages									
Apicú (do).....	Travessa	5	—	—	—	—	—	—	5
Aracati.....	Rua	49	—	—	—	—	—	—	49
Araguary.....	»	24	11	1	—	—	—	—	36
Ararigboia.....	»	7	—	—	—	—	—	—	7
Argentina Reis.....	»	28	—	—	—	—	—	—	28
Armando Sodré.....	»	11	—	1	—	—	—	—	12
Arthur Azevedo.....	Praça	4	—	—	—	—	—	—	4
Arthur Vargas.....	Rua	19	—	—	—	—	—	—	19
Assis Carneiro.....	»	211	19	5	—	—	—	—	235
Atalaia.....	»	8	—	—	—	—	—	—	8
Ataliba.....	»	24	—	—	—	—	—	—	24
Augusto Cesar.....	»	13	—	—	—	—	—	—	13
Aureliano Lessa.....	»	27	1	—	—	—	—	—	28
Barão do Baanal.....	»	48	—	—	—	—	—	—	48
Barão do Ladario.....	Rua	8	—	—	—	—	—	—	8
Barbacena.....	»	1	—	—	—	—	—	—	1
Barbosa.....	»	46	—	—	—	—	—	—	46
Barbosa Rodrigues.....	»	41	—	—	—	—	—	—	41
Barreiros.....	Travessa	29	33	—	—	—	—	—	62
Barros Leite.....	»	18	—	—	—	—	—	—	18
Baturité.....	Rua	2	—	—	—	—	—	—	2
Bazilio da Gama.....	»	10	—	—	—	—	—	—	10
Belmira.....	»	44	—	—	—	—	—	—	44
Benício de Abreu.....	»	39	—	—	—	—	—	—	39
Bento Gonça'ves.....	»	107	—	—	—	—	—	—	107
Bernardino de Campos.....	»	37	3	—	—	—	—	—	40
Bernardo.....	»	38	4	—	—	—	—	—	42
Bernardo.....	Travessa	20	1	—	—	—	—	—	21
Bernardo Guimarães.....	Rua	26	11	—	—	—	—	—	37
Berquó.....	»	32	—	—	—	—	—	—	32
Bias Fortes.....	»	29	—	—	—	—	—	—	29
Bica (da).....	»	27	—	—	—	—	—	—	27
Bispo Lacerda.....	»	15	—	—	—	—	—	—	15
Bittencourt.....	»	9	—	1	—	—	—	—	10

**ESTATISTICA PREDIAL**

STATISTIQUE PRÉDIALE

(CONTINUAÇÃO - SUITE)

CONDIÇÃO DOS PREDIOS CONDITION DES MAISONS						PROPRIÉDADE DOS PREDIOS PROPRIÉTÉ DES MAISONS				
Habitaveis Habitable			Em En		TOTAL TOTAL	Particular Particulière	Publica Publique			TOTAL TOTAL
Occupados Occupées	Desocupados Vacantes	Total Total	construção ou reconstrução construction ou re- construction	ruínas ruines			federal fédérale	estadual des États	municipal municipale	
5	—	5	—	—	5	5	—	—	—	5
49	—	49	—	—	49	49	—	—	—	49
36	—	36	—	—	36	36	—	—	—	36
6	1	7	—	—	7	7	—	—	—	7
28	—	28	—	—	28	28	—	—	—	28
12	—	12	—	—	12	12	—	—	—	12
4	—	4	—	—	4	4	—	—	—	4
17	2	19	—	—	19	19	—	—	—	19
231	4	235	1	—	236	236	—	—	—	236
8	—	8	—	—	8	8	—	—	—	8
24	—	24	—	—	24	24	—	—	—	24
13	—	13	—	—	13	13	—	—	—	13
26	2	28	—	—	28	28	—	—	—	28
48	—	48	—	—	48	48	—	—	—	48
8	—	8	—	—	8	8	—	—	—	8
1	—	1	—	—	1	1	—	—	—	1
44	2	46	—	—	46	46	—	—	—	46
41	—	41	1	—	42	42	—	—	—	42
60	2	62	2	—	64	64	—	—	—	64
17	1	18	—	—	18	18	—	—	—	18
2	—	2	—	—	2	2	—	—	—	2
10	—	10	1	—	11	11	—	—	—	11
44	—	44	2	—	46	46	—	—	—	46
39	—	39	—	—	39	39	—	—	—	39
106	1	107	1	—	108	108	—	—	—	108
40	—	40	—	—	40	40	—	—	—	40
41	1	42	—	—	42	42	—	—	—	42
21	—	21	—	—	21	21	—	—	—	21
35	2	37	2	—	39	39	—	—	—	39
32	—	32	1	—	33	33	—	—	—	33
28	1	29	—	—	29	29	—	—	—	29
26	1	27	—	—	27	27	—	—	—	27
15	—	15	—	—	15	15	—	—	—	15
10	—	10	—	—	10	10	—	—	—	10



## DISTRICTO DE INHAÚMA

DISTRICT DE INHAÚMA

(CONTINUAÇÃO - SUITE)

LOGRADOUROS PUBLICOS VOIRIES		NUMERO DE PREDIOS NOMBRE DE MAISONS							TOTAL TOTAL
Denominação Dénomination	Especie Espèce	Terreos Au-rez de chaussée	Asse- brados Au dessus de chaussée	De De					
				2	3	4	5	+ de 5	
PAVIMENTOS Étages									
Bittencourt.....	Travessa	11	1	—	—	—	—	—	12
Blandina Pires (1).....	Rua	—	—	—	—	—	—	—	—
Bom Jardim (do).....	Ilha	1	—	—	—	—	—	—	1
Bom Pastor (2).....	Travessa	—	—	—	—	—	—	—	—
Bomsucesso (de).....	Praça	4	—	—	—	—	—	—	4
Bomsucesso (de).....	Rua	41	—	—	—	—	—	—	41
Borja Castro.....	"	17	—	—	—	—	—	—	17
Borja Reis.....	"	101	5	—	—	—	—	—	106
Botafogo.....	Morro	2	—	—	—	—	—	—	2
Botafogo.....	Praça	8	—	—	—	—	—	—	8
Botafogo.....	Rua	96	3	—	—	—	—	—	99
Botelho.....	Travessa	8	—	—	—	—	—	—	8
Braulio Moniz.....	Rua	53	6	—	—	—	—	—	59
Brazil.....	"	21	4	—	—	—	—	—	25
Brazilinã.....	"	7	—	—	—	—	—	—	7
Bubú (do).....	Morro	15	—	—	—	—	—	—	15
Cabedello (1).....	Rua	—	—	—	—	—	—	—	—
Cabral.....	Travessa	22	4	—	—	—	—	—	26
Caetano da Silva.....	Rua	14	1	—	—	—	—	—	15
Caetés.....	"	1	5	—	—	—	—	—	6
Caldas Barboza.....	"	60	1	—	—	—	—	—	61
Caldas Barboza (1).....	Travessa	—	—	—	—	—	—	—	—
Camara.....	Avenida	3	—	—	—	—	—	—	3
Cametá.....	Rua	5	—	—	—	—	—	—	5
Caminho do Sacco (do).....	Travessa	—	—	—	—	—	—	—	—
Campo da Botija (do).....	Rua	42	—	—	—	—	—	—	42
Campos da Paz.....	Caminho	10	—	—	—	—	—	—	10
Candida Bastos.....	Rua	17	2	—	—	—	—	—	19
Cantilda Maciel.....	"	15	2	—	—	—	—	—	17
Capella (da).....	"	57	10	—	—	—	—	—	67
Capella da (3).....	Praça	—	—	—	—	—	—	—	—
Capitão Carlos.....	Rua	6	2	—	—	—	—	—	8
Capitão Sampaio.....	"	27	—	—	—	—	—	—	27
Cardoso de Mesquita.....	"	11	—	—	—	—	—	—	11

(1) Não tem prédios - (2) Os prédios estão incluídos na rua Vieira Ferreira - (3) Não tem numeração própria.

**ESTATISTICA PREDIAL**

STATISTIQUE PRÉDIALE

(CONTINUAÇÃO - SUITE)

CONDIÇÃO DOS PREDIOS CONDITION DES MAISONS						PROPRIÉDADE DOS PREDIOS PROPRIÉTÉ DES MAISONS				
Habitáveis Habitable			Em En		TOTAL TOTAL	Particular Particulière	Publica Publique			TOTAL TOTAL
Occupados Occupées	Desocupados Vacantes	Total Total	construção ou reconstrução ou re- construction	ruínas ruines			federal fédérale	estadual des États	municipal mu- nicipale	
12	—	12	—	—	12	12	—	—	—	12
—	—	—	—	—	—	—	—	—	—	—
1	—	1	—	—	1	1	—	—	—	1
—	—	—	—	—	—	—	—	—	—	—
4	—	4	—	—	4	4	—	—	—	4
40	1	41	—	—	41	38	—	—	3	41
17	—	17	—	—	17	17	—	—	—	17
103	3	106	—	—	106	106	—	—	—	106
2	—	2	—	—	2	2	—	—	—	2
8	—	8	—	—	8	8	—	—	—	8
99	—	99	—	—	99	99	—	—	—	99
8	—	8	—	—	8	8	—	—	—	8
59	—	59	—	—	59	59	—	—	—	59
25	—	25	—	—	25	25	—	—	—	25
7	—	7	—	—	7	7	—	—	—	7
15	—	15	2	—	17	17	—	—	—	17
—	—	—	—	—	—	—	—	—	—	—
25	1	26	—	—	26	26	—	—	—	26
14	1	15	—	—	15	15	—	—	—	15
6	—	6	—	—	6	6	—	—	—	6
60	1	61	—	—	61	61	—	—	—	61
—	—	—	—	—	—	—	—	—	—	—
3	—	3	—	—	3	3	—	—	—	3
5	—	5	—	—	5	5	—	—	—	5
—	—	—	2	—	2	2	—	—	—	2
41	1	42	—	—	42	42	—	—	—	42
10	—	10	—	—	10	10	—	—	—	10
17	2	19	—	—	19	19	—	—	—	19
17	—	17	—	—	17	17	—	—	—	17
67	—	67	—	—	67	67	—	—	—	67
—	—	—	—	—	—	—	—	—	—	—
8	—	8	—	1	9	9	—	—	—	9
27	—	27	—	—	27	27	—	—	—	27
10	1	11	—	—	11	11	—	—	—	11

## DISTRICTO DE INHAÚMA

DISTRICT DE INHAÚMA  
(CONTINUAÇÃO SUITE)

LOGRADOUROS PUBLICOS VOIRIES		NUMERO DE PREDIOS NOMBRE DE MAISONS							
Denominação Dénomination	Especie Espèce	Terreos Au-rez de chaussée	Asso- bradados Au dessus de chaussée	De De					TOTAL TOTAL
				2	3	4	5	+ de 5	
				PAVIMENTOS Étages					
Cardoso Quintão.....	Rua	42	—	—	—	—	—	—	42
Cardoso Quintão.....	Travessa	4	—	—	—	—	—	—	4
Cardosos (dos).....	Rua	29	—	—	—	—	—	—	29
Cardosos (dos).....	Travessa	4	—	—	—	—	—	—	4
Carlina.....	Rua	19	—	—	—	—	—	—	19
Carlos de Oliveira.....	»	20	1	—	—	—	—	—	21
Carolina.....	»	7	—	—	—	—	—	—	7
Casemiro de Abreu.....	»	70	—	—	—	—	—	—	70
Cassiporé.....	Becco	7	—	—	—	—	—	—	7
Castro Lopes.....	Rua	13	1	1	—	—	—	—	15
Cattete (do).....	Estrada	4	—	—	—	—	—	—	4
Cavalcanti.....	Rua	10	—	—	1	—	—	—	11
Cavalcanti.....	Travessa	3	2	—	—	—	—	—	5
Cecilia.....	»	3	—	—	—	—	—	—	3
Cesaria.....	Rua	136	1	—	—	—	—	—	137
Cesario Machado.....	»	25	—	1	—	—	—	—	26
Christovão Penha.....	»	40	5	—	—	—	—	—	45
Cinco Irmãos.....	»	6	—	—	—	—	—	—	6
Clara Rego.....	»	4	—	—	—	—	—	—	4
Clarimundo de Mello.....	»	302	31	2	—	—	—	—	335
Clementina.....	»	3	—	—	—	—	—	—	3
Colombia.....	»	13	—	—	—	—	—	—	13
Conselheiro Paulino.....	»	90	1	1	—	—	—	—	92
Conselheiro Ramalho (1).....	»	—	—	—	—	—	—	—	—
Conselheiro Ribas.....	»	10	—	—	—	—	—	—	10
Constancia Lopes.....	Travessa	24	—	—	—	—	—	—	24
Cordeiro.....	»	17	—	—	—	—	—	—	17
Coronel Almeida.....	Rua	23	—	1	—	—	—	—	24
Coronel Burlamaqui.....	»	14	—	—	—	—	—	—	14
Coronel Magalhães.....	»	16	—	—	—	—	—	—	16
Costa Mattos.....	Travessa	8	—	—	—	—	—	—	8
Costa Mendes.....	Rua	57	—	—	—	—	—	—	57
Costa Mendes.....	Travessa	14	—	—	—	—	—	—	14
Costa Miranda.....	Rua	12	—	—	—	—	—	—	12

(1) Não tem predios.

**ESTATISTICA PREDIAL**

STATISTIQUE PREDIALE

(CONTINUAÇÃO — SUITE)

CONDIÇÃO DOS PREDIOS CONDITION DES MAISONS						PROPRIÉDADE DOS PREDIOS PROPRIÉTÉ DES MAISONS				
Habitáveis Habitable			Em En		TOTAL TOTAL	Particular Particulière	Publica Publique			TOTAL TOTAL
Occupados occupés	Desocupados Vacantes	Total	const-ucção ou reconstrução ou re- construction	ruínas ruines			federal fédérale	estadual des États	municipal mu- nicipale	
40	2	42	—	—	42	42	—	—	—	42
4	—	4	—	—	4	4	—	—	—	4
25	4	29	3	—	32	32	—	—	—	32
3	1	4	—	—	4	4	—	—	—	4
19	—	19	—	1	20	20	—	—	—	20
20	1	21	—	—	21	21	—	—	—	21
7	—	7	—	—	7	7	—	—	—	7
69	1	70	—	—	70	70	—	—	—	70
6	1	7	—	—	7	7	—	—	—	7
15	—	15	—	—	15	15	—	—	—	15
4	—	4	—	—	4	4	—	—	—	4
11	—	11	—	—	11	11	—	—	—	11
5	—	5	—	—	5	5	—	—	—	5
3	—	3	—	—	3	3	—	—	—	3
137	—	137	—	1	138	138	—	—	—	138
26	—	26	—	—	26	26	—	—	—	26
44	1	45	—	—	45	45	—	—	—	45
6	—	6	—	—	6	6	—	—	—	6
4	—	4	—	—	4	4	—	—	—	4
330	5	335	2	—	337	305	31	—	1	337
2	1	3	—	—	3	3	—	—	—	3
11	2	13	—	—	13	13	—	—	—	13
89	3	92	—	—	92	92	—	—	—	92
—	—	—	—	—	—	—	—	—	—	—
10	—	10	—	—	10	10	—	—	—	10
24	—	24	—	—	24	24	—	—	—	24
17	—	17	—	—	17	17	—	—	—	17
23	1	24	—	—	24	24	—	—	—	24
14	—	14	—	4	18	18	—	—	—	18
16	—	16	—	—	16	16	—	—	—	16
8	—	8	—	—	8	8	—	—	—	8
57	—	57	—	—	57	57	—	—	—	57
14	—	14	—	—	14	14	—	—	—	14
11	1	12	—	—	12	12	—	—	—	12

## DISTRICTO DE INHAÚMA

DISTRICT DE INHAÚMA

(CONTINUAÇÃO - SUITE)

LOGRADOUROS PUBLICOS VOIRIES		NUMERO DE PREDIOS NOMBRE DE MAISONS							TOTAL TOTAL
Denominação Dénomination	Especie Espèce	Terreos Au-rez de chaussée	Asso- bradados Au dessus de chaussée	De De					
				2	3	4	5	+ de 5	
					PAVIMENTOS Étages				
Cruz e Souza.....	Rua	117	10	1	—	—	—	—	128
Cupertino.....	»	56	—	—	—	—	—	—	56
Daniel Carneiro.....	»	104	8	—	—	—	—	—	112
Dezenove de Outubro.....	»	14	—	—	—	—	—	—	14
Dezeseis de Maio.....	»	18	—	—	—	—	—	—	18
Dezesse de Fevereiro.....	»	10	10	—	—	—	—	—	20
Dias da Cruz.....	»	28	—	—	—	—	—	—	28
Dias Pereira.....	Travessa	20	—	—	—	—	—	—	20
Dois de Fevereiro.....	Rua	62	19	1	—	—	—	—	82
Domingos Persêo.....	»	7	—	—	—	—	—	—	7
Domingos Pires.....	»	23	—	—	—	—	—	—	23
Domingos Torres.....	»	7	—	—	—	—	—	—	7
Dona Cantilda.....	»	26	—	—	—	—	—	—	26
Dona Emilia.....	»	39	—	1	—	—	—	—	40
Dona Eugenia.....	»	44	—	—	—	—	—	—	44
Dona Izabel.....	»	36	—	—	—	—	—	—	36
Dona Joaquina.....	»	20	—	—	—	—	—	—	20
Dona Luiza.....	»	10	—	—	—	—	—	—	10
Dona Lydia.....	»	30	1	—	—	—	—	—	31
Dorothea Eugenia.....	»	56	—	—	—	—	—	—	56
Dr. Bulhões.....	»	177	—	2	—	—	—	—	179
Dr. Del Vecchio (1).....	»	—	—	—	—	—	—	—	—
Dr. Leal.....	»	106	18	—	—	—	—	—	124
Dr. Maggesi.....	»	29	1	—	—	—	—	—	30
Dr. Moreira de Azevedo.....	»	3	—	—	—	—	—	—	3
Dr. Nicanor.....	»	11	—	—	—	—	—	—	11
Dr. Niemeyer.....	»	65	—	1	—	—	—	—	66
Dr. Nunes.....	»	2	—	—	—	—	—	—	2
Dr. Octavio.....	»	6	—	—	—	—	—	—	6
Drummond.....	»	51	—	—	—	—	—	—	51
Duarte Teixeira.....	»	23	18	1	—	—	—	—	42
Dyonisio Fernandes.....	»	37	—	—	—	—	—	—	37
Edmundo.....	»	40	—	—	—	—	—	—	40
Eduardo.....	Travessa	10	—	—	—	—	—	—	10

(1) Não tem predios.

**ESTATISTICA PREDIAL**

STATISTIQUE PREDIALE

(CONTINUAÇÃO - SUITE)

CONDIÇÃO DOS PREDIOS CONDITION DES MAISONS						PROPRIÉDADE DOS PREDIOS PROPRIÉTÉ DES MAISONS				
Habitaveis Habitable			Em En		TOTAL TOTAL	Particular Particulière	Publica Publique			TOTAL TOTAL
Occupados occupés	Desocupados Vacantes	Total Total	construcção ou reconstrucção construction ou re- construction	ruínas ruines			federal fédérale	estadual des États	municipal mu- nicipale	
126	2	128	—	1	129	129	—	—	—	129
56	—	56	—	—	56	56	—	—	—	56
112	—	112	—	—	112	112	—	—	—	112
13	1	14	—	—	14	14	—	—	—	14
18	—	18	—	—	18	18	—	—	—	18
20	—	20	—	—	20	20	—	—	—	20
26	2	28	—	—	28	28	—	—	—	28
20	—	20	—	—	20	20	—	—	—	20
81	1	82	—	—	82	82	—	—	—	82
7	—	7	—	—	7	7	—	—	—	7
23	—	23	—	—	23	23	—	—	—	23
7	—	7	—	—	7	7	—	—	—	7
26	—	26	—	—	26	26	—	—	—	26
39	1	40	—	—	40	40	—	—	—	40
44	—	44	—	—	44	44	—	—	—	44
35	1	36	—	—	36	36	—	—	—	36
20	—	20	—	—	20	20	—	—	—	20
10	—	10	—	—	10	10	—	—	—	10
31	—	31	—	—	31	31	—	—	—	31
54	2	56	—	—	56	56	—	—	—	56
178	1	179	—	—	179	179	—	—	—	179
—	—	—	—	—	—	—	—	—	—	—
121	3	124	—	—	124	124	—	—	—	124
30	—	30	—	—	30	30	—	—	—	30
3	—	3	—	—	3	3	—	—	—	3
11	—	11	—	—	11	11	—	—	—	11
64	2	66	—	1	67	67	—	—	—	67
2	—	2	—	—	2	2	—	—	—	2
6	—	6	—	—	6	6	—	—	—	6
51	—	51	—	—	51	51	—	—	—	51
42	—	42	—	—	42	42	—	—	—	42
37	—	37	—	—	37	37	—	—	—	37
34	6	40	—	—	40	40	—	—	—	40
10	—	10	—	—	10	10	—	—	—	10

## DISTRICTO DO INHAÚMA

DISTRICT DE INHAÚMA

(CONTINUAÇÃO - SUITE) \*

LOGRADOUROS PUBLICOS VOIRIES		NUMERO DE PREDIOS NOMBRE DE MAISONS							TOTAL TOTAL
Denominação Dénomination	Especie Espèce	Terreos Au-rez de chau-sée	Asso- bradados Au dessus de chaussée	De De					
				2	3	4	5	+ de 5	PAVIMENTOS Étages
Eleuterio Motta.....	Rua	24	—	—	—	—	—	—	24
Elias da Silva.....	"	85	23	3	—	—	—	—	111
Elvira.....	"	34	—	—	—	—	—	—	34
Emilia.....	"	2	—	—	—	—	—	—	2
Emilio Zaluar.....	"	58	2	—	—	—	—	—	60
Eucantado (do).....	Praça	13	—	—	—	—	—	—	13
Engenheiro Nazareth.....	Rua	17	4	—	—	—	—	—	21
Engeuho da Rainha.....	"	3	—	—	—	—	—	—	3
Ernesto Nunes.....	"	16	—	—	—	—	—	—	16
Esther Correia.....	Travessa	12	—	—	—	—	—	—	12
Etelvina.....	Rua	18	—	—	—	—	—	—	18
Eugenia.....	Travessa	2	—	—	—	—	—	—	2
Eulina Ribeiro.....	Rua	38	—	—	—	—	—	—	38
Euphrasio Correia.....	"	19	8	—	—	—	—	—	27
Evangelina.....	"	22	—	—	—	—	—	—	22
Fagundes Varella.....	"	107	—	—	—	—	—	—	107
Faleiro.....	"	16	1	—	—	—	—	—	17
Faleiro.....	Travessa	2	1	—	—	—	—	—	3
Fausto Amaral.....	Rua	5	—	—	—	—	—	—	5
Fazenda da Bica.....	"	44	18	1	—	—	—	—	63
Felicio.....	"	31	—	—	—	—	—	—	31
Fernão Cardim.....	"	19	—	—	—	—	—	—	19
Fertaz.....	"	42	—	—	—	—	—	—	42
Ferreira Leite.....	"	51	—	—	—	—	—	—	51
Ferreira de Sampaio.....	"	15	1	—	—	—	—	—	16
Figueir do Pimentel.....	"	45	—	—	—	—	—	—	45
Favia Farnese.....	"	6	3	—	—	—	—	—	9
Florentina.....	"	28	—	—	—	—	—	—	28
Florinda.....	"	15	—	—	—	—	—	—	15
Florinda.....	Travessa	12	—	—	—	—	—	—	12
Fontoura Chaves.....	Rua	22	3	—	—	—	—	—	25
Fragoso.....	Travessa	6	—	—	—	—	—	—	6
Francisca Haydem.....	Rua	8	—	—	—	—	—	—	8
Francisca Meyer.....	"	64	—	—	—	—	—	—	64
Francisca Vidal.....	"	23	4	—	—	—	—	—	32

**ESTATISTICA PREDIAL**

STATISTIQUE PRÉDIALE

(CONTINUAÇÃO — SUITE)

CONDIÇÃO DOS PREDIOS CONDITION DES MAISONS						PROPRIÉDADE DOS PREDIOS PROPRIÉTÉ DES MAISONS				
Habitáveis Habitable			Em En		TOTAL TOTAL	Particular Particulière	Publica Publique			TOTAL TOTAL
Occupados Occupés	Desoccupados Vacantes	Total Total	construção ou reconstrução construction ou re- construction	ruínas ruines			federal fédérale	estadal des Etats	municipal municipale	
23	1	24	—	—	24	24	—	—	—	24
108	3	111	3	1	115	114	—	—	1	115
34	—	34	—	—	34	34	—	—	—	34
2	—	2	—	—	2	2	—	—	—	2
59	1	60	—	—	60	60	—	—	—	60
13	—	13	—	—	13	10	2	—	1	13
21	—	21	—	—	21	21	—	—	—	21
3	—	3	—	—	3	3	—	—	—	3
16	—	16	—	—	16	16	—	—	—	16
12	—	12	—	—	12	12	—	—	—	12
18	—	18	—	—	18	18	—	—	—	18
2	—	2	—	—	2	2	—	—	—	2
37	1	38	—	—	38	38	—	—	—	38
26	1	27	—	—	27	27	—	—	—	27
21	1	22	—	—	22	22	—	—	—	22
104	3	107	—	1	108	108	—	—	—	108
17	—	17	—	—	17	17	—	—	—	17
3	—	3	—	—	3	3	—	—	—	3
5	—	5	—	—	5	5	—	—	—	5
62	1	63	—	—	63	63	—	—	—	63
31	—	31	—	1	32	32	—	—	—	32
18	1	19	1	—	20	20	—	—	—	20
42	—	42	—	—	42	42	—	—	—	42
50	1	51	—	—	51	51	—	—	—	51
16	—	16	—	—	16	16	—	—	—	16
45	—	45	—	—	45	45	—	—	—	45
9	—	9	—	—	9	9	—	—	—	9
23	—	23	—	—	23	23	—	—	—	23
13	2	15	—	—	15	15	—	—	—	15
12	—	12	—	—	12	12	—	—	—	12
24	1	25	—	—	25	25	—	—	—	25
6	—	6	—	1	7	7	—	—	—	7
8	—	8	—	—	8	8	—	—	—	8
62	2	64	—	—	64	64	—	—	—	64
32	—	32	1	—	33	33	—	—	—	33



## DISTRICTO DO INHAÚMA

DISTRICT DE INHAÚMA

(CONTINUAÇÃO - SUITE)

LOGRADOUROS PUBLICOS VOIRIES		NUMERO DE PREDIOS NOMBRE DE MAISONS							TOTAL TOTAL
Denominação Dénomination	Especie Espèce	Terres Au-rez de chaussée	Asso- brada- dos Au dessus de chaussée	De De					
				2	3	4	5	+ de 5	
PAVIMENTOS Étages									
Francisca Zieze.....	Rua	55	—	—	—	—	—	—	55
Francisco Fragoso.....	"	62	—	—	—	—	—	—	62
Francisco Matheus.....	Travessa	10	2	—	—	—	—	—	12
Francisco Ramos.....	Rua	6	—	—	—	—	—	—	6
Francisco Valle.....	"	40	—	—	—	—	—	—	40
Franco de Sá.....	"	17	—	—	—	—	—	—	17
Frederico Duval.....	Praça	2	—	—	—	—	—	—	2
Freguezia (da).....	Caminho	99	—	—	—	—	—	—	99
Frei Antonio.....	Rua	9	—	—	—	—	—	—	9
Frei Henrique.....	"	34	—	—	—	—	—	—	34
Frei Jabotão.....	"	2	—	—	—	—	—	—	2
Freitas Madureira.....	"	4	—	—	—	—	—	—	4
Furtado de Mendonça.....	"	13	—	—	—	—	—	—	13
Gandavo.....	"	2	1	—	—	—	—	—	3
Garcia.....	Travessa	4	—	—	—	—	—	—	4
Garcia Pires.....	Rua	65	21	—	—	—	—	—	86
Gaspar.....	"	51	—	—	—	—	—	—	51
Gaspar Vianna (1).....	"	—	—	—	—	—	—	—	—
General Clarindo.....	"	112	—	—	—	—	—	—	112
Glauco Velasquez.....	"	4	—	—	—	—	—	—	4
Glaziou.....	"	85	2	—	—	—	—	—	87
Gomes.....	Travessa	21	—	—	—	—	—	—	21
Gomes da Silva.....	"	6	—	—	—	—	—	—	6
Gomes Serpa.....	Rua	117	9	—	—	—	—	—	126
Gonçalo Coelho.....	"	19	—	—	—	—	—	—	19
Goyaz.....	"	305	8	4	—	—	—	—	317
Guarabú.....	"	64	—	—	—	—	—	—	64
Guaramiranga.....	"	17	1	—	—	—	—	—	18
Guarany.....	"	11	—	—	—	—	—	—	11
Guaratinguetá.....	"	26	—	—	—	—	—	—	26
Guerra.....	Travessa	17	—	—	—	—	—	—	17
Guilherme Frota.....	Rua	7	31	—	—	—	—	—	38
Guilhermina.....	"	52	1	—	—	—	—	—	53
Guineza.....	"	56	—	—	—	—	—	—	56

(1) Não tem prédios.

**ESTATISTICA PREDIAL**

STATISTIQUE PRÉDIALE

(CONTINUAÇÃO - SUITE)

CONDIÇÃO DOS PREDIOS CONDITION DES MAISONS						PROPRIEDADE DOS PREDIOS PROPRIÉTÉ DES MAISONS				
Habitáveis Habitable			Em En		TOTAL TOTAL	Particular Particulière	Publica Publique			TOTAL Total
Occupados Occupées	Desocupados Vacantes	Total Total	construção ou reconstrução construction ou re- construction	ruínas ruines			federal fédérale	estadual des États	municipal mu- nicipale	
52	3	55	1	—	56	56	—	—	—	56
62	—	62	—	—	62	62	—	—	—	62
12	—	12	—	—	12	12	—	—	—	12
6	—	6	—	—	6	6	—	—	—	6
39	1	40	—	—	40	40	—	—	—	40
17	—	17	—	—	17	17	—	—	—	17
2	—	2	—	—	2	2	—	—	—	2
99	—	99	—	—	99	99	—	—	—	99
9	—	9	—	—	9	9	—	—	—	9
34	—	34	—	—	34	34	—	—	—	34
2	—	2	—	—	2	2	—	—	—	2
4	—	4	—	—	4	4	—	—	—	4
13	—	13	—	—	13	13	—	—	—	13
3	—	3	—	—	3	3	—	—	—	3
4	—	4	—	—	4	4	—	—	—	4
86	—	86	—	—	86	86	—	—	—	86
51	—	51	1	1	53	53	—	—	—	53
—	—	—	—	—	—	—	—	—	—	—
112	—	112	—	—	112	112	—	—	—	112
4	—	4	—	—	4	4	—	—	—	4
85	2	87	2	—	89	89	—	—	—	89
21	—	21	—	—	21	21	—	—	—	21
6	—	6	—	—	6	6	—	—	—	6
126	—	126	1	—	127	127	—	—	—	127
19	—	19	—	—	19	19	—	—	—	19
315	2	317	5	—	322	320	—	—	2	322
63	1	64	—	—	64	64	—	—	—	64
18	—	18	—	—	18	18	—	—	—	18
11	—	11	—	—	11	11	—	—	—	11
26	—	26	—	—	26	26	—	—	—	26
17	—	17	—	—	17	17	—	—	—	17
38	—	38	—	—	38	38	—	—	—	38
53	—	53	—	—	53	53	—	—	—	53
56	—	56	—	—	56	56	—	—	—	56

## DISTRICTO DO INHAÚMA

DISTRICT DE INHAÚMA

(CONTINUAÇÃO — SUITE)

LOGRADOUROS PUBLICOS VOIRIES		NUMERO DE PREDIOS NOMBRE DE MAISONS							TOTAL TOTAL
Denominação Dénomination	Especie Espèce	Terreas Au-rz de chaussée	Asso- bradados Au dessus de chaussée	De De					
				2	3	4	5	+ de 5	
PAVIMENTOS Étages									
Heliodoro.....	Rua	23	—	—	—	—	—	—	23
Henrique Gurgel (ou Luiz Gurgel)...	"	12	—	1	—	—	—	—	13
Henrique Sheid.....	"	49	—	—	—	—	—	—	49
Henriqueta Moura.....	Travessa	12	—	2	—	—	—	—	14
Horacio.....	"	10	—	—	—	—	—	—	10
Ignacio Dias.....	Morro	35	1	—	—	—	—	—	36
Iguape.....	Rua	2	—	—	—	—	—	—	2
Iguassú.....	"	95	2	—	—	—	—	—	97
Inhaúma (de).....	Praia	23	3	—	—	—	—	—	26
Inhaúma (1).....	Rua	—	—	—	—	—	—	—	—
Irene.....	Travessa	8	—	—	—	—	—	—	8
Italia d'Incau.....	Rua	34	—	—	—	—	—	—	34
Itamaraty.....	"	35	1	—	—	—	—	—	36
Itaparica.....	"	15	—	—	—	—	—	—	15
Itaquaty.....	"	112	3	—	—	—	—	—	115
Itaquaty.....	Travessa	7	1	—	—	—	—	—	8
Itaquy.....	Rua	53	13	—	—	—	—	—	66
Itararé (de).....	Estrada	85	8	—	—	—	—	—	93
Jacarehy.....	Rua	25	—	—	—	—	—	—	25
Jacaúna.....	"	13	—	—	—	—	—	—	13
Jacinto Rebello.....	"	27	1	—	—	—	—	—	28
Javary (1).....	Travessa	—	—	—	—	—	—	—	—
Joanna Fontoura.....	Rua	6	—	—	—	—	—	—	6
Joanna Nascimento.....	"	5	8	—	—	—	—	—	13
Joanna Rego.....	"	19	—	—	—	—	—	—	19
João Barbalho.....	"	92	8	—	—	—	—	—	100
João de Mattos.....	Travessa	22	—	—	—	—	—	—	22
João Magalhães.....	Rua	5	8	—	—	—	—	—	13
João Pinheiro.....	"	126	1	—	—	—	—	—	127
João Rego.....	"	41	—	—	—	—	—	—	41
João Romariz.....	"	114	30	—	—	—	—	—	144
João Romariz.....	Travessa	12	1	—	—	—	—	—	13
João Sant'Anna.....	Rua	2	5	—	—	—	—	—	7

(1) Não tem predios.

**ESTATISTICA PREDIAL**

STATISTIQUE PRÉDIALE

(CONTINUAÇÃO — SUITE)

CONDIÇÃO DOS PREDIOS CONDITION DES MAISONS						PROPRIEDADE DOS PREDIOS PROPRIÉTÉ DES MAISONS				
Habitaveis Habitables			Em En		TOTAL TOTAL	Particular Particulière	Publica Publique			TOTAL TOTAL
Occupados Occupés	Desocupados Vacantes	Total Total	construção ou reconstrução ou re- construction	ruínas ruines			federal fédérale	estadual des États	municipal municipale	
23	—	23	—	—	23	23	—	—	—	23
13	—	13	—	—	13	13	—	—	—	13
49	—	49	—	—	49	49	—	—	—	49
14	—	14	—	—	14	14	—	—	—	14
10	—	10	—	—	10	10	—	—	—	10
36	—	36	—	—	36	36	—	—	—	36
2	—	2	—	—	2	2	—	—	—	2
97	—	97	1	—	98	98	—	—	—	98
26	—	26	—	—	25	26	—	—	—	26
—	—	—	—	—	—	—	—	—	—	—
8	—	8	—	—	8	8	—	—	—	8
33	1	34	—	—	34	34	—	—	—	34
36	—	36	—	—	36	36	—	—	—	36
15	—	15	1	—	16	16	—	—	—	16
113	2	115	—	—	115	114	—	—	1	115
8	—	8	—	—	8	8	—	—	—	8
66	—	66	—	—	66	66	—	—	—	66
93	—	93	—	—	93	93	—	—	—	93
23	2	25	—	—	25	25	—	—	—	25
13	—	13	—	—	13	13	—	—	—	13
27	1	28	—	—	28	28	—	—	—	28
—	—	—	—	—	—	—	—	—	—	—
6	—	6	—	—	6	6	—	—	—	6
13	—	13	—	—	13	13	—	—	—	13
19	—	19	—	—	19	19	—	—	—	19
98	2	100	—	—	100	100	—	—	—	100
22	—	22	—	—	22	22	—	—	—	22
13	—	13	—	—	13	13	—	—	—	13
125	2	127	1	—	128	128	—	—	—	128
39	2	41	—	—	41	41	—	—	—	41
137	7	144	—	1	145	145	—	—	—	145
13	—	13	—	—	13	13	—	—	—	13
7	—	7	—	—	7	7	—	—	—	7

## DISTRICTO DE INHAÚMA

DISTRICT DE INHAÚMA

(CONTINUAÇÃO — SUITE)

LOGRADOUROS PUBLICOS VOIRIES		NUMERO DE PREDIOS NOMBRE DE MAISONS							TOTAL TOTAL
Denominação Dénomination	Especie Espèce	Terreos Au-rez de chaussée	Asse- bradados Au dessus de chaussée	De De					
				2	3	4	5	+ de 5	
				PAVIMENTOS Étages					
João Torquato.....	Rua	27	21	—	—	—	—	—	48
João Vieira.....	»	35	—	2	—	—	—	—	37
Joaquim Norberto.....	»	5	—	—	—	—	—	—	5
Joaquim Rego.....	»	26	—	—	—	—	—	—	26
Joaquim Serra.....	»	10	—	—	—	—	—	—	10
Joaquim Soares.....	»	44	—	—	—	—	—	—	44
Joazeiro.....	»	9	—	—	—	—	—	—	9
José Domingues.....	Travessa	141	—	1	—	—	—	—	142
José dos Reis.....	Rua	188	3	1	—	—	—	—	192
José Maria.....	»	2	—	—	—	—	—	—	2
José Rodrigues.....	»	20	—	—	—	—	—	—	20
Julieta.....	»	10	—	—	—	—	—	—	10
Julio de Moraes.....	»	1	—	—	—	—	—	—	1
Julio Maria.....	Rua	10	—	—	—	—	—	—	10
Julio Ribeiro.....	»	29	—	—	—	—	—	—	29
Juruá.....	»	4	—	—	—	—	—	—	4
Jutahy (1).....	»	—	—	—	—	—	—	—	—
Juvenal Galeno.....	»	33	3	—	—	—	—	—	36
Laboratorio.....	»	36	15	—	—	—	—	—	51
Laura.....	»	16	—	—	—	—	—	—	16
Lauinda.....	»	18	—	—	—	—	—	—	18
Laurindo Filho.....	»	20	—	—	—	—	—	—	20
Leandro Pinto.....	»	6	2	—	—	—	—	—	8
Leocadia.....	Travessa	7	—	—	—	—	—	—	7
Leocadia Rego.....	Rua	5	—	—	—	—	—	—	5
Leonidia.....	»	19	—	—	—	—	—	—	19
Leonor Mascarenhas.....	Travessa	25	14	—	—	—	—	—	39
Leopoldina.....	Rua	52	—	1	—	—	—	—	53
Leopoldina Rego.....	»	85	1	2	—	—	—	—	88
Limeira.....	»	9	—	—	—	—	—	—	9
Linha Auxiliar (E. F. C. B.) (da).....	Margem	15	—	—	—	—	—	—	15
Lopes Ribeiro.....	Praça	4	—	—	—	—	—	—	4
Lopes Trovão.....	Rua	5	—	—	—	—	—	—	5
Lorena.....	»	28	—	—	—	—	—	—	28

(1) Não tem predios.

**ESTATISTICA PREDIAL**

STATISTIQUE PRÉDIALE

(CONTINUAÇÃO - SUITE)

CONDIÇÃO DOS PREDIOS CONDITION DES MAISONS						PROPRIÉDADE DOS PREDIOS PROPRIÉTÉ DES MAISONS				
Habitaveis Habitables			Em En		TOTAL TOTAL	Particular Particulière	Publica Publique			TOTAL TOTAL
Occupadas occupées	Desocupadas Vacantes	Total Total	construção ou reconstrução construction ou re- construction	ruínas ruines			federal fédérale	estadual des États	municipal municipale	
48	—	48	—	—	48	48	—	—	—	48
36	1	37	—	—	37	37	—	—	—	37
5	—	5	—	—	5	5	—	—	—	5
26	—	26	—	—	26	26	—	—	—	26
10	—	10	—	—	10	10	—	—	—	10
44	—	44	—	—	44	44	—	—	—	44
9	—	9	—	—	9	9	—	—	—	9
141	1	142	—	—	142	142	—	—	—	142
190	2	192	2	—	194	192	2	—	—	194
2	—	2	—	—	2	2	—	—	—	2
19	1	20	—	—	20	20	—	—	—	20
10	—	10	—	—	10	10	—	—	—	10
1	—	1	—	—	1	1	—	—	—	1
10	—	10	—	—	10	10	—	—	—	10
29	—	29	—	1	30	30	—	—	—	30
4	—	4	—	—	4	4	—	—	—	4
—	—	—	—	—	—	—	—	—	—	—
36	—	36	—	—	36	36	—	—	—	36
51	—	51	—	—	51	51	—	—	—	51
16	—	16	—	—	16	16	—	—	—	16
18	—	18	—	—	18	18	—	—	—	18
20	—	20	—	—	20	20	—	—	—	20
8	—	8	—	—	8	8	—	—	—	8
7	—	7	—	—	7	7	—	—	—	7
5	—	5	—	—	5	5	—	—	—	5
19	—	19	—	—	19	19	—	—	—	19
39	—	39	—	—	39	39	—	—	—	39
53	—	53	—	1	54	54	—	—	—	54
78	10	88	—	—	88	88	—	—	—	88
9	—	9	—	—	9	9	—	—	—	9
15	—	15	—	—	15	15	—	—	—	15
4	—	4	—	—	4	4	—	—	—	4
5	—	5	—	—	5	5	—	—	—	5
28	—	28	—	—	28	28	—	—	—	28

## DISTRICTO DO INHAÚMA

DISTRICT DE INHAÚMA

(CONTINUAÇÃO — SUITE)

LOGRADOUROS PUBLICOS VOIRIES		NUMERO DE PREDIOS NOMBRE DE MAISONS							TOTAL TOTAL
Denominação Dénomination	Especie Espèce	Terreos Au-rez de chaussée	Asse- bratados Au dessus de chaussée	De De					
				2	3	4	5	+ de 5	
PAVIMENTOS Étages									
Lucinda Barbosa.....	Rua	32	18	—	—	—	—	—	50
Luiza Ferreira.....	»	4	—	—	—	—	—	—	4
Luiz Carneiro.....	»	43	12	1	—	—	—	—	56
Luiz de Castro.....	»	28	—	—	—	—	—	—	28
Luiz Delphino.....	»	11	2	—	—	—	—	—	13
Luiz Ferreira.....	»	18	2	—	—	—	—	—	20
Luiz Ferreira (1).....	Travessa	—	—	—	—	—	—	—	—
Luiz Silva.....	Rua	18	—	—	—	—	—	—	18
Luiz Vargas.....	»	25	—	—	—	—	—	—	25
Lygia.....	»	30	—	—	—	—	—	—	30
Macedo (do).....	Serra	20	—	—	—	—	—	—	20
Macedo Braga.....	Rua	37	12	—	—	—	—	—	49
Macedo Costa.....	Travessa	1	3	—	—	—	—	—	4
Major Rego.....	Rua	34	—	—	—	—	—	—	34
Mangueiras (das).....	»	19	—	—	—	—	—	—	19
Manguinhos (de).....	Estrada	20	—	—	—	—	—	—	20
Manoel Lima.....	Travessa	7	—	—	—	—	—	—	7
Manoel Murinho.....	Rua	36	—	—	—	—	—	—	36
Manoel Victorino.....	»	183	14	2	—	—	—	—	199
Marcolino.....	»	5	—	—	—	—	—	—	5
Marechal Rangel.....	Estrada	16	1	—	—	—	—	—	17
Margarida de Andrade.....	Rua	12	—	—	—	—	—	—	12
Maria Angú (de).....	Estrada	57	—	1	—	—	—	—	58
Maria Angú (de).....	Porto	12	—	—	—	—	—	—	12
Maria Benjamin.....	Rua	47	—	—	—	—	—	—	47
Maria da Gloria.....	Travessa	14	—	—	—	—	—	—	14
Maria Deolinda.....	»	2	—	—	—	—	—	—	2
Maria Flora.....	Rua	45	6	1	—	—	—	—	52
Maria Passos.....	»	37	3	—	—	—	—	—	40
Maria Paula.....	»	21	—	—	—	—	—	—	21
Maria Rodrigues.....	»	25	—	—	—	—	—	—	25
Maria Vargas.....	»	9	—	1	—	—	—	—	10
Marianna.....	»	—	1	—	—	—	—	—	1
Marianno Procopio.....	»	26	—	1	—	—	—	—	27

(1) Não tem predios.

**ESTATISTICA PREDIAL**

STATISTIQUE PRÉDIALE

(CONTINUAÇÃO — SUITE)

CONDIÇÃO DOS PREDIOS CONDITION DES MAISONS						PROPRIÉDADE DOS PREDIOS PROPRIÉTÉ DES MAISONS				
Habitáveis Habitable			Em En		TOTAL TOTAL	Particular Particulière	Publica Publique			TOTAL TOTAL
Occupados Occupées	Desocupados Vacantes	Total Total	construção ou reconstrução construction ou re- construction	ruínas ruines			federal fédérale	estadual des États	municipal mu- nicipale	
50	—	50	—	—	50	50	—	—	—	50
4	—	4	—	—	4	4	—	—	—	4
56	—	56	—	1	57	57	—	—	—	57
27	1	28	—	—	28	23	—	—	—	28
13	—	13	—	—	13	13	—	—	—	13
19	1	20	—	—	20	19	—	—	1	20
—	—	—	—	—	—	—	—	—	—	—
18	—	18	—	—	18	18	—	—	—	18
25	—	25	—	—	25	25	—	—	—	25
30	—	30	—	—	30	30	—	—	—	30
20	—	20	—	—	20	20	—	—	—	20
49	—	49	2	—	51	51	—	—	—	51
4	—	4	—	—	4	4	—	—	—	4
34	—	34	—	—	34	34	—	—	—	34
19	—	19	1	—	20	20	—	—	—	20
20	—	20	—	—	20	19	1	—	—	20
7	—	7	—	—	7	7	—	—	—	7
36	—	36	—	—	36	36	—	—	—	36
198	1	199	—	1	200	195	4	—	1	200
5	—	5	—	—	5	5	—	—	—	5
17	—	17	—	—	17	17	—	—	—	17
12	—	12	—	—	12	12	—	—	—	12
58	—	58	1	—	59	59	—	—	—	59
12	—	12	—	—	12	12	—	—	—	12
47	—	47	1	—	48	48	—	—	—	48
14	—	14	—	—	14	14	—	—	—	14
2	—	2	—	—	2	2	—	—	—	2
52	—	52	—	2	54	54	—	—	—	54
40	—	40	—	—	40	39	1	—	—	40
21	—	21	—	—	21	21	—	—	—	21
25	—	25	—	—	25	25	—	—	—	25
10	—	10	—	—	10	10	—	—	—	10
1	—	1	—	—	1	1	—	—	—	1
26	1	27	—	—	27	27	—	—	—	27



## DISTRICTO DE INHAÚMA

DISTRICT DE INHAÚMA  
(CONTINUAÇÃO — SUITE)

LOGRADOUROS PUBLICOS VOIRIES		NUMERO DE PREDIOS NOMBRE DE MAISONS							TOTAL TOTAL
Denominação Dénomination	Especie Espèce	Terreos Au rez de chaussée	Asso- bradados Au dessus de chaussée	De De					
				2	3	4	5	+ de 5	PAVIMENTOS Étages
Marietta Reis.....	Travessa	5	—	—	—	—	—	—	5
Martha da Rocha.....	Rua	118	—	—	—	—	—	—	118
Martha da Rocha.....	Travessa	15	—	—	—	—	—	—	15
Martinha (Santa).....	»	5	—	—	—	—	—	—	5
Martins Costa.....	Rua	48	1	—	—	—	—	—	49
Martins Costa.....	Travessa	9	—	—	—	—	—	—	9
Matheus Silva.....	Rua	40	1	—	—	—	—	—	41
Matheus Silva.....	Travessa	23	—	—	—	—	—	—	23
Medeiros.....	Rua	7	—	—	—	—	—	—	7
Meira.....	»	19	—	2	—	—	—	—	21
Mendes.....	»	13	—	—	—	—	—	—	13
Miguel Cardoso.....	»	23	—	—	—	—	—	—	23
Miguel Ferreira.....	»	54	1	—	—	—	—	—	55
Milton.....	»	5	—	—	—	—	—	—	5
Misericordia (da).....	Morro	55	—	—	—	—	—	—	55
Missões (das).....	Rua	99	16	2	—	—	—	—	117
Moacyr.....	Travessa	7	—	—	—	—	—	—	7
Monsenhor Britto.....	Rua	5	—	—	—	—	—	—	5
Monteiro.....	Travessa	10	—	—	—	—	—	—	10
Monteiro da Luz.....	Rua	26	12	—	—	—	—	—	38
Monteiro Vieira (1).....	»	—	—	—	—	—	—	—	—
Moraes Macedo.....	»	13	3	—	—	—	—	—	16
Moreira.....	»	66	1	—	—	—	—	—	67
Mucury.....	»	12	—	—	—	—	—	—	12
Nabor do Rego.....	»	45	31	—	—	—	—	—	76
Nair.....	»	12	—	—	—	—	—	—	12
Nerval de Gouveia.....	»	28	6	3	—	—	—	—	37
New York (1).....	Avenida	—	—	—	—	—	—	—	—
Noemia Correia.....	Rua	13	3	—	—	—	—	—	16
Noemia Nunes.....	»	31	—	—	—	—	—	—	31
Nogueira.....	»	36	—	—	—	—	—	—	36
Norte (do).....	Estrada	110	15	2	—	—	—	—	127
Nova da Pavuna.....	»	172	—	—	—	—	—	—	172
Nova do Cattete (1).....	Rua	—	—	—	—	—	—	—	—

(1) Não tem predios.



## DISTRICTO DE INHAÚMA

DISTRICT DE INHAÚMA

(CONTINUAÇÃO — SUITE)

LOGRADOUROS PUBLICOS VOIRIES		NUMERO DE PREDIOS NOMBRE DE MAISONS							
Denominação Dénomination	Especie Espèce	Terreos Au-rez de chaussée	Asso- brados Au dessus de chaussée	De De					TOTAL TOTAL
				2	3	4	5	+ de 5	
				PAVIMENTOS Étages					
Nova Jerusalém.....	Rua	13	8	—	—	—	—	—	25
Nova Sião.....	»	39	11	—	—	—	—	—	50
Octacilio Nunes.....	»	4	—	—	—	—	—	—	4
Officinas (das).....	»	70	1	1	—	—	—	—	72
Olga.....	Rua	31	—	—	—	—	—	—	31
Olina.....	»	22	—	—	—	—	—	—	22
Olinda.....	Travessa	3	—	—	—	—	—	—	3
Oliveira de Andrade.....	Rua	36	—	—	—	—	—	—	36
Operarios Fortes (dos).....	»	7	—	—	—	—	—	—	7
Ornella.....	Travessa	7	—	—	—	—	—	—	7
Oscar.....	Rua	1	2	—	—	—	—	—	3
Ouro Preto.....	»	28	—	—	—	—	—	—	28
Padre Januario.....	»	41	1	3	—	—	—	—	45
Padre Nobrega.....	»	47	—	2	—	—	—	—	49
Paiva.....	»	20	—	—	—	—	—	—	20
Paiva.....	Travessa	10	—	—	—	—	—	—	10
Paquequer.....	Rua	24	—	—	—	—	—	—	24
Paracatú.....	»	6	—	—	—	—	—	—	6
Parahybuna.....	»	4	3	—	—	—	—	—	7
Paraná.....	»	111	15	1	—	—	—	—	127
Paraná.....	Travessa	26	—	—	—	—	—	—	26
Paranapanema.....	Rua	71	1	—	—	—	—	—	72
Paranapiacaba.....	»	31	—	—	—	—	—	—	31
Paranhos.....	»	24	—	8	—	—	—	—	32
Pariz.....	Avenida	1	—	—	—	—	—	—	1
Pedreira (da).....	Rua	31	1	—	—	—	—	—	32
Pedreira (da).....	Travessa	8	—	—	—	—	—	—	8
Pedro Domingues.....	Rua	54	5	—	—	—	—	—	59
Pedro Reis.....	»	20	—	—	—	—	—	—	20
Penha (da).....	Estrada	356	6	6	—	—	—	—	368
Pereira Landim.....	Rua	72	5	—	—	—	—	—	77
Pernambuco.....	»	133	10	—	—	—	—	—	143
Philomena Moreira.....	»	7	—	—	—	—	—	—	7
Philomena Nunes.....	Rua	60	—	—	—	—	—	—	60
Pilares (dos).....	Caminho	133	1	—	—	—	—	—	134

**ESTATISTICA PREDIAL**

STATISTIQUE PRÉDIALE

(CONTINUAÇÃO — SUITE)

CONDIÇÃO DOS PREDIOS CONDITION DES MAISONS						PROPRIÉDADE DOS PREDIOS PROPRIÉTÉ DES MAISONS				
Habitáveis Habitable			Em En		TOTAL TOTAL	Particular Particulière	Publica Publique			TOTAL TOTAL
Occupados Occupées	Desoccupados Vacantes	Total Total	construção ou reconstrução construction ou re- construction	ruínas ruines			federal fédérale	estadual des États	municipal mu- nicipale	
24	2	26	—	—	26	26	—	—	—	26
49	1	50	—	—	50	50	—	—	—	50
4	—	4	—	—	4	4	—	—	—	4
72	—	72	—	—	72	72	—	—	—	72
31	—	31	—	—	31	31	—	—	—	31
22	—	22	—	—	22	22	—	—	—	22
3	—	3	—	—	3	3	—	—	—	3
36	—	36	—	—	36	36	—	—	—	36
7	—	7	—	—	7	7	—	—	—	7
7	—	7	—	—	7	7	—	—	—	7
3	—	3	—	—	3	3	—	—	—	3
27	1	28	—	—	28	28	—	—	—	28
42	3	45	—	—	45	45	—	—	—	45
49	—	49	—	—	49	49	—	—	—	49
20	—	20	—	—	20	20	—	—	—	20
10	—	10	—	—	10	10	—	—	—	10
23	1	24	—	—	24	24	—	—	—	24
6	—	6	—	—	6	6	—	—	—	6
7	—	7	—	—	7	7	—	—	—	7
125	2	127	—	—	127	127	—	—	—	127
26	—	26	—	—	26	26	—	—	—	26
72	—	72	—	1	73	73	—	—	—	73
31	—	31	—	—	31	31	—	—	—	31
32	—	32	—	—	32	32	—	—	—	32
1	—	1	—	—	1	1	—	—	—	1
32	—	32	—	—	32	32	—	—	—	32
8	—	8	—	—	8	8	—	—	—	8
59	—	59	—	—	59	59	—	—	—	59
20	—	20	—	—	20	20	—	—	—	20
353	15	368	5	—	373	372	1	—	—	373
73	4	77	6	—	83	83	—	—	—	83
143	—	143	—	—	143	143	—	—	—	143
7	—	7	—	—	7	7	—	—	—	7
58	2	60	1	—	61	61	—	—	—	61
132	2	134	1	—	135	135	—	—	—	135

## DISTRICTO DE INHAÚMA

DISTRICT DE INHAÚMA

(CONTINUAÇÃO - SUITE)

LOGRADOUROS PUBLICOS VOIRIES		NUMERO DE PREDIOS NOMBRE DE MAISONS							TOTAL TOTAL
Denominação Dénomination	Especie Espèce	Terreos Au-rez de chaussée	Asso- bradados Au dessus de chaussée	De De					
				2	3	4	5	+ de 5	
PAVIMENTOS Étages									
Pitanguy.....	Rua	6	—	—	—	—	—	—	6
Poconé.....	»	4	2	—	—	—	—	—	6
Pompilio de Albuquerque.....	»	90	20	—	—	—	—	—	110
Porto de Inhaúma (do).....	Estrada	86	—	—	—	—	—	—	86
Possolo.....	Rua	15	—	—	—	—	—	—	15
Possolo.....	Travessa	12	—	—	—	—	—	—	12
Postal (1).....	Avenida	—	—	—	—	—	—	—	—
Primeira.....	Rua	5	1	—	—	—	—	—	6
Primo Teixeira.....	»	10	3	—	—	—	—	—	13
Proclamação (da).....	»	28	1	—	—	—	—	—	29
Purús.....	»	2	—	—	—	—	—	—	2
Quarahim.....	»	17	—	—	—	—	—	—	17
Quatro de Novembro.....	»	49	3	1	—	—	—	—	53
Quintão.....	»	33	—	—	—	—	—	—	33
Quintino Bocayuva.....	Praça	6	—	—	—	—	—	—	6
Regeneração (da).....	Rua	52	9	—	—	—	—	—	61
Regina.....	Travessa	2	2	—	—	—	—	—	4
Regina Reis.....	Rua	23	—	—	—	—	—	—	23
Republica.....	»	69	29	—	—	—	—	—	98
Rio do Ouro (E. F.).....	Margem	13	—	—	—	—	—	—	13
Rio Petropolis.....	Avenida	34	—	—	—	—	—	—	34
Roberto Silva.....	Rua	51	1	1	—	—	—	—	53
Rosalina.....	»	11	—	—	—	—	—	—	11
Sá.....	»	134	—	—	—	—	—	—	134
Sacco (do).....	Estrada	82	—	—	—	—	—	—	82
Sacco (do).....	Travessa	5	—	—	—	—	—	—	5
Saldanha da Gama.....	Praça	2	—	—	—	—	—	—	2
Saldanha da Gama.....	Rua	19	10	—	—	—	—	—	29
São Sebastião.....	Travessa	1	—	—	—	—	—	—	1
Sargento Ferreira.....	Rua	7	2	—	—	—	—	—	9
Sargento Ferreira.....	Travessa	4	—	—	—	—	—	—	4
Serra (da).....	Rua	30	—	1	—	—	—	—	31
Sete de Março.....	»	6	3	—	—	—	—	—	9
Silva Gomes.....	»	48	18	2	—	—	—	—	68

(1) Os predios estão incluídos na rua da Regeneração.

**ESTATISTICA PREDIAL**

STATISTIQUE PREDIALE

(CONTINUAÇÃO - SUITE)

CONDIÇÃO DOS PREDIOS CONDITION DES MAISONS						PROPRIÉDADE DOS PREDIOS PROPRIÉTÉ DES MAISONS				
Habitáveis Habitable			Em En		TOTAL TOTAL	Particular Particulière	Publica Publique			TOTAL TOTAL
Occupados Occupées	Desoccupados Vacantes	Total Total	construção ou reconstrução ou re- construction	ruínas ruines			federal fédérale	estadual des États	municipal municipale	
6	—	—	—	—	6	6	—	—	—	6
6	—	6	—	—	6	6	—	—	—	6
110	—	110	—	—	110	109	—	—	1	110
85	1	86	1	1	88	88	—	—	—	88
15	—	15	—	—	15	15	—	—	—	15
12	—	12	—	—	12	12	—	—	—	12
—	—	—	—	—	—	—	—	—	—	—
6	—	6	—	—	6	6	—	—	—	6
13	—	13	—	—	13	13	—	—	—	13
29	—	29	—	—	29	29	—	—	—	29
2	—	2	—	—	2	2	—	—	—	2
16	1	17	—	—	17	17	—	—	—	17
51	2	53	2	—	55	55	—	—	—	55
33	—	33	—	—	33	33	—	—	—	33
6	—	6	—	—	6	4	2	—	—	6
61	—	61	1	—	62	62	—	—	—	62
4	—	4	—	—	4	4	—	—	—	4
23	—	23	—	—	23	23	—	—	—	23
96	2	98	—	—	98	98	—	—	—	98
13	—	13	—	—	13	—	13	—	—	13
34	—	34	—	—	34	34	—	—	—	34
53	—	53	—	—	53	53	—	—	—	53
11	—	11	—	—	11	11	—	—	—	11
132	2	134	—	—	134	134	—	—	—	134
82	—	82	—	—	82	82	—	—	—	82
5	—	5	—	—	5	5	—	—	—	5
2	—	2	—	—	2	2	—	—	—	2
27	2	29	—	—	29	29	—	—	—	29
1	—	1	—	—	1	1	—	—	—	1
9	—	9	—	—	9	9	—	—	—	9
4	—	4	—	—	4	4	—	—	—	4
30	1	31	—	—	31	31	—	—	—	31
7	2	9	—	—	9	9	—	—	—	9
66	2	68	—	—	68	67	—	—	1	68

## DISTRICTO DE INHAÚMA

DISTRICT DE INHAÚMA

(CONTINUAÇÃO — SUITE)

LOGRADOUROS PUBLICOS VOIRIES		NUMERO DE PREDIOS NOMBRE DE MAISONS							TOTAL TOTAL
Denominação Dénomination	Especie Espèce	Terros Au-vez de chaussée	Asso- brados Au dessus de chaussée	De De					
				2	3	4	5	+ de 5	
					PAVIMENTOS Étages				
Silvana.....	Rua	32	—	1	—	—	—	—	33
Silva Valle.....	»	37	—	—	—	—	—	—	37
Silva Xavier.....	»	49	—	—	—	—	—	—	49
Silverio.....	»	3	3	—	—	—	—	—	6
Silviano Brandão.....	»	5	—	—	—	—	—	—	5
Simas.....	»	9	—	—	—	—	—	—	9
Soares Pereira.....	Travessa	14	1	—	—	—	—	—	15
Solimões.....	Rua	13	—	—	—	—	—	—	13
Souto.....	»	28	14	—	—	—	—	—	42
Souza Cerqueira.....	»	25	—	—	—	—	—	—	25
Souza Freitas.....	»	32	—	—	—	—	—	—	32
Suburbana.....	Avenida	463	24	7	—	—	—	—	494
Sylvia.....	Rua	36	—	2	—	—	—	—	38
Teixeira de Azevedo.....	»	110	1	—	—	—	—	—	111
Teixeira de Carvalho.....	»	45	—	—	—	—	—	—	45
Teixeira de Macedo.....	»	16	—	—	—	—	—	—	16
Teixeira de Pinho.....	»	4	—	—	—	—	—	—	4
Teixeira Franco.....	»	31	—	—	—	—	—	—	31
Teixeira Ribeiro.....	»	21	14	—	—	—	—	—	35
Temporal.....	»	5	—	—	—	—	—	—	5
Thereza Cavalcanti.....	»	29	1	—	—	—	—	—	30
Thomaz Alves.....	»	18	1	—	—	—	—	—	19
Tibau (do).....	Praia	—	12	—	—	—	—	—	12
Tijolo (do).....	Rua	16	—	—	—	—	—	—	16
Tito de Mattos.....	»	13	—	—	—	—	—	—	13
Tupy.....	»	1	—	—	—	—	—	—	1
Uranos.....	»	100	—	1	—	—	—	—	101
Urubús( dos).....	Morro	2	—	—	—	—	—	—	2
Valerio.....	Rua	15	1	—	—	—	—	—	16
Vaz da Costa.....	»	18	—	—	—	—	—	—	18
Vaz da Costa.....	Travessa	16	—	—	—	—	—	—	16
Velha da Freguezia.....	Estrada	4	—	—	—	—	—	—	4
Velha da Pavuna.....	»	153	6	2	1	—	—	—	162
Velha do Engenho da Pedra.....	»	62	—	1	—	—	—	—	63

**ESTATISTICA PREDIAL**

STATISTIQUE PRÉDIALE

(CONTINUAÇÃO — SUITE)

CONDIÇÃO DOS PREDIOS CONDITION DES MAISONS						PROPRIEDADE DOS PREDIOS PROPRIÉTÉ DES MAISONS				
Habitáveis Habitable			Em En		TOTAL TOTAL	Particular Particulière	Publica Publique			TOTAL TOTAL
Occupados Occupées	Desocupados Vacantes	Total Total	construção ou re- construction	ruínas ruines			federal fédérale	estadual des États	municipal municipale	
33	—	33	—	—	33	33	—	—	—	33
37	—	37	—	—	37	37	—	—	—	37
49	—	49	—	—	49	49	—	—	—	49
6	—	6	—	—	6	6	—	—	—	6
5	—	5	—	—	5	5	—	—	—	5
9	—	9	1	—	10	10	—	—	—	10
15	—	15	—	—	15	15	—	—	—	15
13	—	13	—	—	13	13	—	—	—	13
41	1	42	—	—	42	41	—	—	1	42
25	—	25	—	—	25	25	—	—	—	25
32	—	32	—	—	32	32	—	—	—	32
484	10	494	5	6	505	503	2	—	—	505
36	2	38	—	—	38	38	—	—	—	38
107	4	111	—	—	111	111	—	—	—	111
45	—	45	—	—	45	45	—	—	—	45
16	—	16	—	—	16	16	—	—	—	16
4	—	4	—	—	4	4	—	—	—	4
29	2	31	—	1	32	32	—	—	—	32
35	—	35	—	—	35	35	—	—	—	35
5	—	5	—	—	5	5	—	—	—	5
29	1	30	—	—	30	30	—	—	—	30
19	—	19	—	—	19	19	—	—	—	19
12	—	12	—	—	12	12	—	—	—	12
16	—	16	—	—	16	16	—	—	—	16
12	1	13	—	—	13	13	—	—	—	13
1	—	1	—	—	1	1	—	—	—	1
98	3	101	—	—	101	101	—	—	—	101
2	—	2	—	—	2	2	—	—	—	2
16	—	16	—	—	16	16	—	—	—	16
18	—	18	—	—	18	18	—	—	—	18
16	—	16	—	—	16	16	—	—	—	16
4	—	4	—	—	4	4	—	—	—	4
162	—	162	—	—	162	162	—	—	—	162
61	2	63	—	—	63	63	—	—	—	63



## DISTRICTO DE INHAÚMA

DISTRICT DE INHAÚMA

(CONCLUSÃO - FIN)

LOGRADOUROS PUBLICOS VOIRIES		NUMERO DE PREDIOS NOMBRE DE MAISONS							TOTAL TOTAL
Denominação Dénomination	Especie Espèce	Terreos Au-rez de chaussée	Asse- bradados Au dessus de chaussée	De De					
				2	3	4	5	+ de 5	
PAVIMENTOS Étages									
Venancio Ribeiro.....	Rua	72	—	—	—	—	—	—	72
Víanna Junior.....	"	7	—	—	—	—	—	—	7
Victor Oscar.....	Travessa	15	3	—	—	—	—	—	18
Victorino do Amaral.....	Rua	17	—	—	—	—	—	—	17
Vieira.....	Travessa	14	6	—	—	—	—	—	20
Vieira Ferreira.....	Rua	58	—	—	—	—	—	—	58
Villa Manhã.....	Travessa	19	—	—	—	—	—	—	19
Vinte de Abril.....	Rua	5	—	—	—	—	—	—	5
Vinte de Março.....	"	2	1	—	—	—	—	—	3
Vinte e nove de Julho.....	"	6	6	—	—	—	—	—	12
Vinte e quatro de Fevereiro.....	"	45	—	—	—	—	—	—	45
Vinte e tres de Agosto.....	"	5	—	—	—	—	—	—	5
Vinte e um de Abril.....	"	32	—	—	—	—	—	—	32
Violante.....	"	13	1	1	—	—	—	—	15
Violeta.....	"	9	1	—	—	—	—	—	10
Virginia.....	Travessa	6	—	—	—	—	—	—	6
Visconde de Saboia.....	Rua	3	1	—	—	—	—	—	4
Vital.....	"	42	1	—	—	—	—	—	43
Viuva Garcia.....	"	32	1	2	—	—	—	—	35
Xavier das Conchas.....	"	8	12	—	—	—	—	—	20
Xisto Bahia.....	"	16	—	—	—	—	—	—	16
Wandenkolk.....	"	10	—	—	—	—	—	—	10
Young.....	"	10	1	—	—	—	—	—	11
Zeferino da Costa.....	"	18	1	—	—	—	—	—	19
Sem denominação	Caminho	10	—	—	—	—	—	—	10
	Estrada	8	—	—	—	—	—	—	8
	Morro	7	—	—	—	—	—	—	7
TOTAL.....	—	16.048	1.034	114	2	—	—	—	17.198

**ESTATISTICA PREDIAL**

STATISTIQUE PRÉDIALE

(CONCLUSÃO - FIN)

CONDIÇÃO DOS PREDIOS CONDITION DES MAISONS						PROPRIEDADE DOS PREDIOS PROPRIÉTÉ DES MAISONS				
Habitaveis Habitables			Em En		TOTAL TOTAL	Particular Particulière	Publica Publique			TOTAL TOTAL
Occupados Occupées	Desoccupados Vacantes	Total Total	construção ou reconstrução construction ou re- construction	ruínas ruines			federal fédérale	estadual des États	municipal mu- nicipale	
69	3	72	—	—	72	72	—	—	—	72
7	—	7	—	1	8	8	—	—	—	8
18	—	18	—	—	18	18	—	—	—	18
17	—	17	—	—	17	17	—	—	—	17
20	—	20	—	—	20	20	—	—	—	20
58	—	58	—	—	58	58	—	—	—	58
18	1	19	—	—	19	19	—	—	—	19
5	—	5	—	—	5	5	—	—	—	5
3	—	3	—	—	3	3	—	—	—	3
12	—	12	—	—	12	12	—	—	—	12
45	—	45	—	—	45	45	—	—	—	45
4	1	5	—	—	5	5	—	—	—	5
32	—	32	—	—	32	32	—	—	—	32
15	—	15	—	—	15	15	—	—	—	15
10	—	10	—	—	10	10	—	—	—	10
4	2	6	—	—	6	6	—	—	—	6
4	—	4	—	—	4	4	—	—	—	4
40	3	43	—	—	43	42	—	—	1	43
35	—	35	—	—	35	35	—	—	—	35
19	1	20	—	—	20	20	—	—	—	20
16	—	16	—	—	16	16	—	—	—	16
10	—	10	—	—	10	10	—	—	—	10
11	—	11	—	—	11	11	—	—	—	11
18	1	19	1	—	20	20	—	—	—	20
10	—	10	—	—	10	10	—	—	—	10
8	—	8	—	—	8	8	—	—	—	8
7	—	7	—	—	7	7	—	—	—	7
16.925	273	17.198	79	33	17.310	17.235	60	—	15	17.310

## DISTRICTO DE INHAÚMA

DISTRICT DE INHAÚMA

LOGRADOUROS PUBLICOS VOIRIES		APPLICAÇÃO DOS PREDIOS APPLICATION DES MAISONS									
Denominação Dénomination	Especie Espèce	Domiciliaria Domiciliaire			Outras applica- ções Autres applica- tions	Asylos Asiles	Cadeias Prisons	Depósitos Dépôts	Escolas Écoles	Escritó- rios Bu- reaux	Estações Sta- tions
		Particular Par- ti- culière	Collectiva En com- mun	Total Total							
Abolição (da).....	Rua	79	—	79	10	—	—	—	—	—	—
Ada .....	»	29	—	29	—	—	—	—	—	—	—
Adalgiza .....	»	32	—	32	—	—	—	—	—	—	—
Adaul .....	»	20	—	20	—	—	—	—	—	—	—
Adelaide .....	»	14	—	14	—	—	—	—	—	—	—
Adelia.....	»	27	1	28	—	—	—	—	—	—	—
Affonso Ferreira.....	»	52	—	52	—	—	—	—	—	—	—
Agassiz (1).....	Praça	—	—	—	—	—	—	—	—	—	—
Alemquer (2).....	Rua	—	—	—	—	—	—	—	—	—	—
Alexandre Levy.....	»	6	—	6	—	—	—	—	—	—	—
Alfredo Reis.....	»	28	—	28	—	—	—	—	—	—	—
Almeida Bastos.....	»	30	—	30	—	—	—	—	—	—	—
Almeida Nogueira.....	»	53	—	53	—	—	—	—	—	—	—
Almeida Reis.....	»	1	—	1	—	—	—	—	—	—	—
Amalia.....	»	107	—	107	7	—	—	—	—	—	—
Amaro Cavalcanti.....	Avenida	67	1	68	31	—	—	1	—	—	—
Amazonas.....	Travessa	3	—	3	—	—	—	—	—	—	—
Americo Vespucio.....	Rua	9	—	9	—	—	—	—	—	—	—
Amorim .....	»	35	—	35	—	—	—	—	—	—	—
Amparo (do).....	»	56	—	56	—	—	—	—	—	—	—
Andorinhas (das).....	»	21	—	21	—	—	—	—	—	—	—
Andrade.....	»	4	—	4	—	—	—	—	—	—	—
Andrade.....	Travessa	6	—	6	—	—	—	—	—	—	—
André Pinto .....	Rua	117	—	117	6	—	—	—	1	—	—
Angelica Motta.....	»	50	—	50	7	—	—	—	—	—	—
Angelina.....	»	71	—	71	2	—	—	—	—	—	—
Anna Leonidia.....	»	73	—	73	1	—	—	—	—	—	—
Anna Quintão.....	»	20	—	20	—	—	—	—	—	—	—
Anna Quintão.....	Travessa	5	—	5	—	—	—	—	—	—	—
Antonio Rego.....	Rua	78	—	78	3	—	—	1	—	—	—
Antonio Saraiva .....	»	36	—	36	—	—	—	—	—	—	—
Antonio Vargas.....	»	16	—	16	—	—	—	—	—	—	—
Antunes Garcia.....	»	18	—	18	—	—	—	—	—	—	—
Apicú (do).....	Estrada	16	—	16	1	—	—	—	—	—	—

(1) Não tem numeração propria — (2) Os predios estão incluídos na rua 24 de Fevereiro.

**ESTATISTICA DOMICILIARIA**

STATISTIQUE DOMICILIAIRE

NATUREZA DOS DOMICILIOS

ESPÈCE DES LOGEMENTS

Fabricas ou officinas  Fa- briques au ateliers	Fazendas e outros esta- belecimen- tos agrí- colas  Fermes et autres é- tablisse- ments agricoles	Hospitales  Hô- pitaux	Hotéis  Hôtels	Casas de negocio  Maisons de com- merce	Pensões ou casas de comodos  Pensions ou maisons garnies	Quarteis  Casernes	Repartições Administrações			Residencia Re- sidence	Templos  Temples	Diversas es- pecies  Divers
							Administrações					
							federacs fédérales	estaduaes des États	mmunicipaes mu- nicipales			
1	—	—	—	9	—	—	—	—	—	81	—	—
—	—	—	—	—	—	—	—	—	—	29	—	—
—	—	—	—	—	—	—	—	—	—	32	—	—
—	—	—	—	—	—	—	—	—	—	20	—	—
—	—	—	—	—	—	—	—	—	—	14	—	—
—	—	—	—	—	1	—	—	—	—	27	—	—
—	—	—	—	—	—	—	—	—	—	52	—	—
—	—	—	—	—	—	—	—	—	—	—	—	—
—	—	—	—	—	—	—	—	—	—	6	—	—
—	—	—	—	—	—	—	—	—	—	28	—	—
—	—	—	—	—	—	—	—	—	—	30	—	—
—	—	—	—	—	—	—	—	—	—	53	—	—
—	—	—	—	—	—	—	—	—	—	1	—	—
—	—	—	—	7	—	—	—	—	—	109	—	—
—	—	—	—	28	—	—	2	—	—	75	—	1
—	—	—	—	—	—	—	—	—	—	3	—	—
—	—	—	—	—	—	—	—	—	—	9	—	—
—	—	—	—	—	—	—	—	—	—	35	—	—
—	—	—	—	—	—	—	—	—	—	56	—	—
—	—	—	—	—	—	—	—	—	—	21	—	—
—	—	—	—	—	—	—	—	—	—	4	—	—
—	—	—	—	—	—	—	—	—	—	6	—	—
—	—	—	—	5	—	—	—	—	—	122	—	—
—	—	—	—	7	—	—	—	—	—	51	—	—
—	—	—	—	2	—	—	—	—	—	71	—	—
—	—	—	—	1	—	—	—	—	—	74	—	—
—	—	—	—	—	—	—	—	—	—	20	—	—
—	—	—	—	—	—	—	—	—	—	5	—	—
—	—	—	—	2	—	—	—	—	—	81	—	—
—	—	—	—	—	—	—	—	—	—	36	—	—
—	—	—	—	—	—	—	—	—	—	16	—	—
—	—	—	—	—	—	—	—	—	—	19	—	—
1	—	—	—	—	—	—	—	—	—	16	—	—

## DISTRICTO DE INHAÚMA

DISTRICT DE INHAÚMA

(CONTINUAÇÃO - SUITE)

LOGRADOUROS PUBLICOS VOIRIES		APPLICAÇÃO DOS PREDIOS APPLICATION DES MAISONS									
Denominação Dénomination	Especie Espèce	Domiciliaria Domiciliaire			Outras applica- ções Autres appli- cations	Asylos Asiles	Cadeias Prisons	Depositos Dépôts	Escolas Écoles	Escripto- rios Bu- reaux	Estações Sta- tions
		Particular Par- ti- culière	Collectiva En com- mun	Total Total							
Apicú (do).....	Travessa	5	—	5	—	—	—	—	—	—	—
Aracati.....	Rua	49	—	49	—	—	—	—	—	—	—
Araguary.....	»	36	—	36	—	—	—	—	—	—	—
Ararigboia.....	»	6	—	6	—	—	—	—	—	—	—
Argentina Reis.....	»	27	1	28	—	—	—	—	—	—	—
Armando Sodré.....	»	13	—	13	—	—	—	—	—	—	—
Arthur Azevedo.....	Praça	4	—	4	2	—	—	—	—	—	—
Arthur Vargas.....	Rua	17	—	17	—	—	—	—	—	—	—
Assis Carneiro.....	»	224	—	224	29	—	—	—	1	—	—
Atalaia.....	»	8	—	8	—	—	—	—	—	—	—
Ataliba.....	»	24	—	24	—	—	—	—	—	—	—
Augusto Cesar.....	»	13	—	13	—	—	—	—	—	—	—
Aureliano Lessa.....	»	25	1	26	3	—	—	—	—	—	—
Barão do Bananal.....	»	51	—	51	2	—	—	—	—	—	—
Barão do Ladário.....	»	8	—	8	—	—	—	—	—	—	—
Barbacena.....	»	1	—	1	—	—	—	—	—	—	—
Barbosa.....	»	44	—	44	—	—	—	—	—	—	—
Barbosa Rodrigues.....	»	41	—	41	—	—	—	—	—	—	—
Barreiros.....	Travessa	59	—	59	3	—	—	1	—	—	—
Barros Leite.....	Rua	17	—	17	—	—	—	—	—	—	—
Baturité.....	»	2	—	2	—	—	—	—	—	—	—
Bazílio da Gama.....	»	10	—	10	—	—	—	—	—	—	—
Belmira.....	»	45	—	45	—	—	—	—	—	—	—
Benício de Abreu.....	»	39	—	39	—	—	—	—	—	—	—
Bento Gonçalves.....	»	106	—	106	6	—	—	—	—	—	—
Bernardino de Campos.....	»	40	—	40	2	—	—	—	—	—	—
Bernardo.....	»	43	—	43	—	—	—	—	—	—	—
Bernardo.....	Travessa	21	—	21	—	—	—	—	—	—	—
Bernardo Guimarães.....	Rua	36	—	36	1	—	—	—	—	—	—
Berquó.....	»	32	—	32	2	—	—	—	—	—	—
Bias Fortes.....	»	31	—	31	—	—	—	—	—	—	—
Bica (da).....	»	26	—	26	—	—	—	—	—	—	—
Bispo Lacerda.....	»	15	—	15	—	—	—	—	—	—	—
Bittencourt.....	»	10	—	10	—	—	—	—	—	—	—

**ESTATISTICA DOMICILIARIA**

STATISTIQUE DOMICILIAIRE  
(CONTINUAÇÃO — SUITE)

NATUREZA DOS DOMICILIOS  
ESPÈCE DES LOGEMENTS

Fabricas ou officinas  Fa- briques ou ateliers	Fazendas e outros esta- beleci- mentos agri- colas  Fermes et autres é- tablisse- ments agricoles	Hospitales  Hô- pitaux	Hotéis  Hôtels	Casas de negocio  Maisons de com- merce	Pensões ou casas de comodos  Pensions ou maisons garnies	Quarteis  Casernes	Repartições Administrações			Residencia Re- sidence	Templos  Temples	Diversas es- pecies  Divers
							Repartições Administrações					
							federaes fédérales	estaduaes des États	municipaes mu- nicipales			
—	—	—	—	—	—	—	—	—	5	—	—	
—	—	—	—	—	—	—	—	—	49	—	—	
—	—	—	—	—	—	—	—	—	36	—	—	
—	—	—	—	—	—	—	—	—	7	—	—	
—	—	—	—	—	1	—	—	—	27	—	—	
—	—	—	—	—	—	—	—	—	13	—	—	
—	—	—	—	2	—	—	—	—	4	—	—	
—	—	—	—	—	—	—	—	—	19	—	—	
—	—	—	—	28	—	—	—	—	228	—	—	
—	—	—	—	—	—	—	—	—	8	—	—	
—	—	—	—	—	—	—	—	—	24	—	—	
—	—	—	—	—	—	—	—	—	13	—	—	
—	—	—	—	2	1	—	—	—	27	—	1	
—	—	—	—	2	—	—	—	—	51	—	—	
—	—	—	—	—	—	—	—	—	8	—	—	
—	—	—	—	—	—	—	—	—	1	—	—	
—	—	—	—	—	—	—	—	—	46	—	—	
—	—	—	—	—	—	—	—	—	41	—	—	
—	—	—	—	2	—	—	—	—	61	—	—	
—	—	—	—	—	—	—	—	—	18	—	—	
—	—	—	—	—	—	—	—	—	2	—	—	
—	—	—	—	—	—	—	—	—	10	—	—	
—	—	—	—	—	—	—	—	—	45	—	—	
—	—	—	—	—	—	—	—	—	39	—	—	
1	—	—	—	5	—	—	—	—	107	—	—	
—	—	—	—	2	—	—	—	—	40	—	—	
—	—	—	—	—	—	—	—	—	44	—	—	
—	—	—	—	—	—	—	—	—	21	—	—	
—	—	—	—	1	—	—	—	—	38	—	—	
—	—	—	—	2	—	—	—	—	32	—	—	
—	—	—	—	—	—	—	—	—	32	—	—	
—	—	—	—	—	—	—	—	—	27	—	—	
—	—	—	—	—	—	—	—	—	15	—	—	
—	—	—	—	—	—	—	—	—	10	—	—	

## DISTRICTO DE INHAÚMA

DISTRICT DE INHAÚMA

(CONTINUAÇÃO - SUITE)

LOGRADOUROS PUBLICOS VOIRIES		APPLICAÇÃO DOS PREDIOS APPLICATION DES MAISONS									
Denominação Dénomination	Especie Espèce	Domiciliaria Domiciliaire			Outras applica- ções Autres appli- cations	Asylos Asiles	Cadeias Prisons	Depositos Dépôts	Escolas Écoles	Escrito- rios Bu- reaux	Estações Sta- tions
		Particular Par- ti- culière	Collectiva En com- mun	Total Total							
Bittencourt.....	Travessa	12	—	12	—	—	—	—	—	—	—
Blandina Pires (1).....	Rua	—	—	—	—	—	—	—	—	—	—
Bom Jardim (do).....	Ilha	1	—	1	—	—	—	—	—	—	—
Bom Pastor (2).....	Travessa	—	—	—	—	—	—	—	—	—	—
Bomsucesso (de).....	Praça	4	—	4	2	—	—	—	—	—	—
Bomsucesso (de).....	Rua	42	—	42	2	—	—	—	1	—	—
Borja Castro.....	»	17	—	17	—	—	—	—	—	—	—
Borja Reis.....	»	103	—	103	2	—	—	—	—	—	—
Botafogo.....	Morro	2	—	2	—	—	—	—	—	—	—
Botafogo.....	Praça	8	—	8	4	—	—	—	—	—	1
Botafogo.....	Rua	99	—	99	3	—	—	—	—	—	—
Botelho.....	Travessa	8	—	8	—	—	—	—	—	—	—
Braulio Moniz.....	Rua	59	—	59	—	—	—	—	—	—	—
Brazil.....	»	25	—	25	1	—	—	—	—	—	—
Brazilina.....	»	7	—	7	—	—	—	—	—	—	—
Bubú (do).....	Morro	17	—	17	—	—	—	—	—	—	—
Cabedello (1).....	Rua	—	—	—	—	—	—	—	—	—	—
Cabral.....	Travessa	25	—	25	—	—	—	—	—	—	—
Caetano da Silva.....	Rua	14	—	14	—	—	—	—	—	—	—
Caêtes.....	»	6	—	6	—	—	—	—	—	—	—
Caldas Barbosa.....	»	64	—	64	—	—	—	—	—	—	—
Caldas Barbosa (1).....	Travessa	—	—	—	—	—	—	—	—	—	—
Camara.....	Avenida	3	—	3	—	—	—	—	—	—	—
Cametá.....	Rua	5	—	5	—	—	—	—	—	—	—
Caminho do Sacco (do).....	Travessa	—	—	—	—	—	—	—	—	—	—
Campo da Botija (do).....	Rua	41	—	41	1	—	—	—	—	—	—
Campos da Paz.....	Caminho	10	—	10	—	—	—	—	—	—	—
Candida Bastos.....	Rua	17	—	17	—	—	—	—	—	—	—
Cantilda Maciel.....	»	19	—	19	—	—	—	—	—	—	—
Capella (da).....	»	69	—	69	—	—	—	—	—	—	—
Capella (da) (3).....	Praça	—	—	—	—	—	—	—	—	—	—
Capitão Carlos.....	Rua	9	—	9	—	—	—	—	—	—	—
Capitão Sampaio.....	»	37	—	37	—	—	—	—	—	—	—
Cardoso de Mesquita.....	»	10	—	10	—	—	—	—	—	—	—

(1) Não tem prédios — (2) Os prédios estão incluídos na rua Vieira Ferreira — (3) Não tem numeração própria.

**ESTATISTICA DOMICILIARIA**

STATISTIQUE DOMICILIAIRE

(CONTINUAÇÃO - SUITE)

NATUREZA DOS DOMICILIOS  
ESPEÇE DES LOGEMENTS

Fabricas ou officinas Fa- briques ou ateliers	Fazendas e outros esta- belecimen- tos agri- colas Fermes et autres établissem- ents agricoles	Hospitales Hô- pitaux	Hote's Hôtels	Casas de negocio Maisons de com- merce	Pensões ou casas de commodos Pensions ou maisons garnies	Quarteis Casernes	Repartições Administrations			Residencia Re- sidence	Templos Templets	Diversas es- pecies Divers
							federaes fédérales	estaduaes des États	municipaes mu- nicipales			
—	—	—	—	—	—	—	—	—	—	12	—	—
—	—	—	—	—	—	—	—	—	—	—	—	—
—	—	—	—	—	—	—	—	—	—	1	—	—
—	—	—	—	—	—	—	—	—	—	—	—	—
—	—	—	—	2	—	—	—	—	—	4	—	—
—	—	—	—	1	—	—	—	—	—	43	—	—
—	—	—	—	—	—	—	—	—	—	17	—	—
—	—	—	—	2	—	—	—	—	—	106	—	—
—	—	—	—	—	—	—	—	—	—	2	—	—
—	—	—	—	3	—	—	—	—	—	8	—	—
—	—	—	—	3	—	—	—	—	—	99	—	—
—	—	—	—	—	—	—	—	—	—	8	—	—
—	—	—	—	—	—	—	—	—	—	59	—	—
—	—	—	—	1	—	—	—	—	—	25	—	—
—	—	—	—	—	—	—	—	—	—	7	—	—
—	—	—	—	—	—	—	—	—	—	17	—	—
—	—	—	—	—	—	—	—	—	—	—	—	—
—	—	—	—	—	—	—	—	—	—	26	—	—
—	—	—	—	—	—	—	—	—	—	15	—	—
—	—	—	—	—	—	—	—	—	—	6	—	—
—	—	—	—	—	—	—	—	—	—	65	—	—
—	—	—	—	—	—	—	—	—	—	—	—	—
—	—	—	—	—	—	—	—	—	—	3	—	—
—	—	—	—	—	—	—	—	—	—	5	—	—
—	—	—	—	—	—	—	—	—	—	—	—	—
—	—	—	—	1	—	—	—	—	—	42	—	—
—	—	—	—	—	—	—	—	—	—	10	—	—
—	—	—	—	—	—	—	—	—	—	19	—	—
—	—	—	—	—	—	—	—	—	—	19	—	—
—	—	—	—	—	—	—	—	—	—	69	—	—
—	—	—	—	—	—	—	—	—	—	—	—	—
—	—	—	—	—	—	—	—	—	—	9	—	—
—	—	—	—	—	—	—	—	—	—	37	—	—
—	—	—	—	—	—	—	—	—	—	11	—	—



## DISTRICTO DE INHAÚMA

DISTRICT DE INHAÚMA

(CONTINUAÇÃO — SUITE)

LOGRADOUROS PÚBLICOS VOIRIES		APPLICAÇÃO DOS PREDIOS APPLICATION DES MAISONS									
Denominação Dénomination	Especie Espèce	Domiciliaria Domiciliaire			Outras applica- ções Autres appli- cations	Asylos Asiles	Cadeias Prisons	Depositos Dépôts	Escolas Écoles	Escrito- rios Bu- reaux	Estações Sta- tions
		Particular Par- ti- culière	Collectiva En com- mun	Total							
Cardoso Quintão.....	Rua	40	—	40	2	—	—	—	—	—	—
Cardoso Quintão.....	Travessa	4	—	4	—	—	—	—	—	—	—
Cardosos (dos).....	Rua	26	—	26	2	—	—	—	—	—	—
Cardosos (dos).....	Travessa	3	—	3	—	—	—	—	—	—	—
Carlina.....	Rua	19	—	19	—	—	—	—	—	—	—
Carlos de Oliveira.....	"	20	—	20	—	—	—	—	—	—	—
Carolina.....	"	7	—	7	—	—	—	—	—	—	—
Casemiro de Abreu.....	"	74	—	74	—	—	—	—	—	—	—
Cassiporé.....	Becco	6	—	6	—	—	—	—	—	—	—
Castro Lopes.....	Rua	18	—	18	—	—	—	—	—	—	—
Cattete (do).....	Estrada	4	3	7	—	—	—	—	—	—	—
Cavalcante.....	Rua	13	—	13	—	—	—	—	—	—	—
Cavalcante.....	Travessa	5	—	5	—	—	—	—	—	—	—
Cecília.....	"	3	—	3	—	—	—	—	—	—	—
Cesaria.....	Rua	139	—	139	—	—	—	—	—	—	—
Cesario Machado.....	"	27	—	27	—	—	—	—	—	—	—
Christovão Penha.....	"	44	—	44	—	—	—	—	—	—	—
Cinco Irmãos.....	"	6	—	6	—	—	—	—	—	—	—
Clara Rego.....	"	4	—	4	—	—	—	—	—	—	—
Clarimundo de Mello.....	"	339	1	340	25	—	—	—	2	—	—
Clementina.....	"	2	—	2	—	—	—	—	—	—	—
Colombia.....	"	11	—	11	—	—	—	—	—	—	—
Conselheiro Paulino.....	"	90	—	90	2	—	—	—	—	—	—
Conselheiro Ramalho (1).....	"	—	—	—	—	—	—	—	—	—	—
Conselheiro Ribas.....	"	11	—	11	—	—	—	—	—	—	—
Constancia Lopes.....	Travessa	24	—	24	—	—	—	—	—	—	—
Cordeiro.....	"	17	—	17	—	—	—	—	—	—	—
Coronel Almeida.....	Rua	23	—	23	—	—	—	—	—	—	—
Coronel Burlamarqui.....	"	14	—	14	—	—	—	—	—	—	—
Coronel Magalhães.....	"	17	—	17	—	—	—	—	—	—	—
Costa Mattos.....	Travessa	8	—	8	—	—	—	—	—	—	—
Costa Mendes.....	Rua	59	—	59	—	—	—	—	—	—	—
Costa Mendes.....	Travessa	14	—	14	—	—	—	—	—	—	—
Costa Miranda.....	Rua	11	—	11	—	—	—	—	—	—	—

(1) Não tem predios.

ESTATISTICA DOMICILIARIA

STATISTIQUE DOMICILIAIRE

(CONTINUAÇÃO — SUITE)

NATUREZA DOS DOMICILIOS  
ESPÈCE DES LOGEMENTS

Fabricas ou officinas Fa- briques ou ateliers	Fazendas e outros esta- belecim- entos agri- colas Fermes et autres é- tablisse- ments agricoles	Hospitales Hô- pitaux	Hotéis Hôtels	Casas de negocio Maisons de com- merce	Pensões ou casas de commodes Pensions ou maisons garnies	Quarteis Casernes	Repartições Administrations			Residencia Re- sidence	Templos Temples	Diversas especies Divers
							federaes fédérales	estaduaes des États	municipaes mu- nicipales			
—	—	—	—	2	—	—	—	—	—	42	—	—
—	—	—	—	—	—	—	—	—	—	4	—	—
—	—	—	—	2	—	—	—	—	—	30	—	—
—	—	—	—	—	—	—	—	—	—	4	—	—
—	—	—	—	—	—	—	—	—	—	19	—	—
—	—	—	—	—	—	—	—	—	—	21	—	—
—	—	—	—	—	—	—	—	—	—	7	—	—
—	—	—	—	—	—	—	—	—	—	75	—	—
—	—	—	—	—	—	—	—	—	—	7	—	—
—	—	—	—	—	—	—	—	—	—	18	—	—
—	3	—	—	—	—	—	—	—	—	4	—	—
—	—	—	—	—	—	—	—	—	—	13	—	—
—	—	—	—	—	—	—	—	—	—	5	—	—
—	—	—	—	—	—	—	—	—	—	3	—	—
—	—	—	—	—	—	—	—	—	—	139	—	—
—	—	—	—	—	—	—	—	—	—	27	—	—
—	—	—	—	—	—	—	—	—	—	45	—	—
—	—	—	—	—	—	—	—	—	—	6	—	—
—	—	—	—	—	—	—	—	—	—	4	—	—
—	—	—	—	24	—	—	—	—	—	344	—	—
—	—	—	—	—	—	—	—	—	—	3	—	—
—	—	—	—	—	—	—	—	—	—	13	—	—
—	—	—	—	2	—	—	—	—	—	93	—	—
—	—	—	—	—	—	—	—	—	—	—	—	—
—	—	—	—	—	—	—	—	—	—	11	—	—
—	—	—	—	—	—	—	—	—	—	24	—	—
—	—	—	—	—	—	—	—	—	—	17	—	—
—	—	—	—	—	—	—	—	—	—	24	—	—
—	—	—	—	—	—	—	—	—	—	14	—	—
—	—	—	—	—	—	—	—	—	—	17	—	—
—	—	—	—	—	—	—	—	—	—	8	—	—
—	—	—	—	—	—	—	—	—	—	59	—	—
—	—	—	—	—	—	—	—	—	—	14	—	—
—	—	—	—	—	—	—	—	—	—	12	—	—

## DISTRICTO DE INHAÚMA

DISTRICT DE INHAÚMA

(CONTINUAÇÃO - SUITE)

LOGRADOUROS PUBLICOS VOIRIES		APPLICAÇÃO DOS PREDIOS APPLICATION DES MAISONS									
Denominação Dénomination	Especie Espèce	Domiciliaria Domiciliaire			Outras applica- ções Autres appli- cations	Asylos Asiles	Cadeias Prisons	Deposites Dépôts	Escolas Écoles	Escrito- rios Bu- reaux	Estações Sta- tions
		Particular Par- ti- culière	Collectiva En com- mun	Total Total							
Cruz e Souza.....	Rua	125	—	125	6	—	—	—	—	—	—
Cupertino.....	»	56	—	56	—	—	—	—	—	—	—
Daniel Carneiro.....	»	112	—	112	1	—	—	—	—	—	—
Dezenove de Outubro.....	»	13	—	13	—	—	—	—	—	—	—
Deseseis de Maio.....	»	21	—	21	—	—	—	—	—	—	—
Dezasete de Fevereiro.....	»	22	—	22	—	—	—	—	—	—	—
Dias da Cruz.....	»	26	—	26	1	—	—	—	—	—	—
Dias Pereira.....	Travessa	20	—	20	—	—	—	—	—	—	—
Dois de Fevereiro.....	Rua	84	—	84	4	—	—	—	—	—	—
Domingos Persêo.....	»	7	—	7	—	—	—	—	—	—	—
Domingos Pires.....	»	23	—	23	—	—	—	—	—	—	—
Domingos Torres.....	»	7	1	8	—	—	—	—	—	—	—
Dona Cantilã.....	»	26	—	26	—	—	—	—	—	—	—
Dona Emilia.....	»	39	—	39	—	—	—	—	—	—	—
Dona Eugenia.....	»	41	—	44	—	—	—	—	—	—	—
Dona Iza'bel.....	»	42	—	42	1	—	—	—	—	—	—
Dona Joaquina.....	»	20	—	20	—	—	—	—	—	—	—
Dona Luiza.....	»	10	—	10	—	—	—	—	—	—	—
Dona Lydia.....	»	31	—	31	1	—	—	—	—	—	—
Dorothêa Eugenia.....	»	54	—	54	—	—	—	—	—	—	—
Dr. Bulhões.....	»	175	2	177	8	—	—	1	—	—	—
Dr. Del Vecchio (1).....	»	—	—	—	—	—	—	—	—	—	—
Dr. Leal.....	»	125	—	125	7	—	—	—	—	—	—
Dr. Maggesi.....	»	29	1	30	—	—	—	—	—	—	—
Dr. Moreira de Azevedo.....	»	3	—	3	—	—	—	—	—	—	—
Dr. Nicauor.....	»	11	—	11	—	—	—	—	—	—	—
Dr. Niemeyer.....	»	64	—	64	—	—	—	—	—	—	—
Dr. Nunes.....	»	2	—	2	—	—	—	—	—	—	—
Dr. Octavio.....	»	6	—	6	—	—	—	—	—	—	—
Drumond.....	»	51	—	51	—	—	—	—	—	—	—
Duarte Teixeira.....	»	45	—	45	—	—	—	—	—	—	—
Dyonisio Fernandes.....	»	37	—	37	—	—	—	—	—	—	—
Edmundo.....	»	31	1	32	—	—	—	—	—	—	—
Eduardo.....	Travessa	10	—	10	—	—	—	—	—	—	—

(1) Não tem predios.

**ESTATISTICA DOMICILIARIA**

STATISTIQUE DOMICILIAIRE

(CONTINUAÇÃO - SUITE)

NATUREZA DOS DOMICILIOS

ESPÈCE DES LOGEMENTS

Fabricas ou officinas  Fabriques ou ateliers	Fazendas e outros esta- belecimen- tos agri- colas  Fermes et autres é- tablisse- ments agricoles	Hospitais  Hô- pitaux	Hotéis  Hôtels	Casas de negocio  Maisons de com- merce	Pensões ou casas de comodos  Pensions ou maisons garnies	Quarteis  Casernes	Repartições Administrações			Residencia  Re- sidence	Temples  Temples	Diversas es- pecies  Divers
							federaes fédérales	estadnaes des États	municipaes mu- nicipales			
—	—	—	—	6	—	—	—	—	—	128	—	—
—	—	—	—	—	—	—	—	—	—	56	—	—
—	—	—	—	1	—	—	—	—	—	112	—	—
—	—	—	—	—	—	—	—	—	—	14	—	—
—	—	—	—	—	—	—	—	—	—	21	—	—
—	—	—	—	—	—	—	—	—	—	22	—	—
—	—	—	—	1	—	—	—	—	—	28	—	—
—	—	—	—	—	—	—	—	—	—	20	—	—
—	—	—	—	4	—	—	—	—	—	85	—	—
—	—	—	—	—	—	—	—	—	—	7	—	—
—	—	—	—	—	—	—	—	—	—	23	—	—
—	—	—	—	—	1	—	—	—	—	7	—	—
—	—	—	—	—	—	—	—	—	—	26	—	—
—	—	—	—	—	—	—	—	—	—	40	—	—
—	—	—	—	—	—	—	—	—	—	44	—	—
—	—	—	—	1	—	—	—	—	—	43	—	—
—	—	—	—	—	—	—	—	—	—	20	—	—
—	—	—	—	—	—	—	—	—	—	10	—	—
—	—	—	—	1	—	—	—	—	—	31	—	—
—	—	—	—	—	—	—	—	—	—	56	—	—
—	—	—	—	7	2	—	—	—	—	176	—	—
—	—	—	—	—	—	—	—	—	—	—	—	—
—	—	—	—	7	—	—	—	—	—	128	—	—
—	—	—	—	—	1	—	—	—	—	29	—	—
—	—	—	—	—	—	—	—	—	—	3	—	—
—	—	—	—	—	—	—	—	—	—	11	—	—
—	—	—	—	—	—	—	—	—	—	66	—	—
—	—	—	—	—	—	—	—	—	—	2	—	—
—	—	—	—	—	—	—	—	—	—	6	—	—
—	—	—	—	—	—	—	—	—	—	51	—	—
—	—	—	—	—	—	—	—	—	—	45	—	—
—	—	—	—	—	—	—	—	—	—	37	—	—
—	—	—	—	—	1	—	—	—	—	37	—	—
—	—	—	—	—	—	—	—	—	—	10	—	—

## DISTRICTO DE INHAÚMA

DISTRICT DE INHAÚMA  
(CONTINUAÇÃO - SUITE)

LOGRADOUROS PUBLICOS VOIRIES		APPLICAÇÃO DOS PREDIOS APPLICATION DES MAISONS									
Denominação Dénomination	Especie Espèce	Domiciliaria Domiciliaire			Outras applica- ções Autres applica- tions	Asylos Asiles	Cadeias Prisons	Depositos Dépôts	Escolas Écoles	Escripto- rios Bu- reaux	Estações Sta- tions
		Particular Par- ti- culière	Collectiva En com- mun	Total Total							
Eleuterio Motta.....	Rua	23	—	23	2	—	—	—	—	—	—
Elias da Silva.....	»	108	—	108	31	—	—	2	1	—	—
Elvira.....	»	34	—	34	1	—	—	—	—	—	—
Emilia.....	»	2	—	2	—	—	—	—	—	—	—
Emilio Zaluar.....	»	59	—	59	—	—	—	—	—	—	—
Encantado (do).....	Praça	13	—	13	12	—	—	—	—	—	1
Engenheiro Nazareth.....	Rua	21	—	21	—	—	—	—	—	—	—
Engenho da Rainha.....	»	3	—	3	—	—	—	—	—	—	—
Ernesto Nunes.....	»	16	—	16	—	—	—	—	—	—	—
Esther Correia.....	Travessa	11	—	11	1	—	—	—	—	—	—
Etelvina.....	Rua	18	—	18	1	—	—	—	—	—	—
Eugenia.....	Travessa	2	—	2	—	—	—	—	—	—	—
Eulina Ribeiro.....	Rua	37	—	37	—	—	—	—	—	—	—
Euphrasia Correia.....	»	26	—	26	—	—	—	—	—	—	—
Evangelina.....	»	21	—	21	—	—	—	—	—	—	—
Fagundes Varella.....	»	105	—	105	—	—	—	—	—	—	—
Faleiro.....	»	17	—	17	—	—	—	—	—	—	—
Faleiro.....	Travessa	2	1	3	—	—	—	—	—	—	—
Fausto Amaral.....	Rua	5	—	5	—	—	—	—	—	—	—
Fazenda da Bica.....	»	65	—	65	—	—	—	—	—	—	—
Felício.....	»	31	—	31	1	—	—	—	—	—	—
Fernão Cardim.....	»	21	1	22	1	—	—	—	—	—	—
Ferraz.....	»	43	—	43	—	—	—	—	—	—	—
Ferreira Leite.....	»	50	—	50	2	—	—	—	—	—	—
Ferreira de Sampaio.....	»	17	—	17	—	—	—	—	—	—	—
Figueiredo Pimentel.....	»	45	—	45	—	—	—	—	—	—	—
Flavia Farnese.....	»	10	—	10	—	—	—	—	—	—	—
Florentina.....	»	28	—	28	2	—	—	—	—	—	—
Florinda.....	»	13	—	13	—	—	—	—	—	—	—
Floriuda.....	Travessa	12	—	12	—	—	—	—	—	—	—
Fontoura Chaves.....	Rua	24	—	24	—	—	—	—	—	—	—
Fragoso.....	Travessa	6	—	6	—	—	—	—	—	—	—
Francisca Haydem.....	Rua	8	—	8	—	—	—	—	—	—	—
Francisca Meyer.....	»	61	—	61	1	—	—	—	—	—	—
Francisca Vidal.....	»	38	—	38	1	—	—	—	1	—	—

ESTATISTICA DOMICILIARIA

STATISTIQUE DOMICILIAIRE

(CONTINUAÇÃO - SUITE)

NATUREZA DOS DOMICILIOS

ESPÈCE DES LOGEMENTS

Fabricas ou officinas Fa- briques ou ateliers	Fazendas e outros esta- belecim- entos agri- colas Fermes et autres é- tablisse- ments agricoles	Hospitales Hô- pitaux	Hotéis Hôtels	Casas de negocio Maisons de com- merce	Pensões ou casas de comodos Pensions ou maisons garnies	Quarteis Casernes	Repartições Administrations			Residencia Re- sidence	Templos Temples	Diversas es- pecies Divers
							federacs fédérales	estaduas des États	municipaes mu- nicipales			
—	—	—	—	2	—	—	—	—	—	24	—	—
—	—	—	—	27	—	—	—	—	1	111	—	—
—	—	—	—	1	—	—	—	—	—	34	—	—
—	—	—	—	—	—	—	—	—	—	2	—	—
—	—	—	—	—	—	—	—	—	—	60	—	—
—	—	—	—	10	—	—	—	—	1	13	—	—
—	—	—	—	—	—	—	—	—	—	21	—	—
—	—	—	—	—	—	—	—	—	—	3	—	—
—	—	—	—	—	—	—	—	—	—	16	—	—
—	—	—	—	1	—	—	—	—	—	11	—	—
—	—	—	—	1	—	—	—	—	—	18	—	—
—	—	—	—	—	—	—	—	—	—	2	—	—
—	—	—	—	—	—	—	—	—	—	38	—	—
—	—	—	—	—	—	—	—	—	—	27	—	—
—	—	—	—	—	—	—	—	—	—	22	—	—
—	—	—	—	—	—	—	—	—	—	108	—	—
—	—	—	—	—	—	—	—	—	—	17	—	—
—	—	—	—	—	1	—	—	—	—	2	—	—
—	—	—	—	—	—	—	—	—	—	5	—	—
—	—	—	—	—	—	—	—	—	—	66	—	—
—	—	—	—	1	—	—	—	—	—	31	—	—
1	—	—	—	—	1	—	—	—	—	22	—	—
—	—	—	—	—	—	—	—	—	—	43	—	—
—	—	—	—	2	—	—	—	—	—	51	—	—
—	—	—	—	—	—	—	—	—	—	17	—	—
—	—	—	—	—	—	—	—	—	—	45	—	—
—	—	—	—	—	—	—	—	—	—	10	—	—
1	—	—	—	1	—	—	—	—	—	28	—	—
—	—	—	—	—	—	—	—	—	—	15	—	—
—	—	—	—	—	—	—	—	—	—	12	—	—
—	—	—	—	—	—	—	—	—	—	25	—	—
—	—	—	—	—	—	—	—	—	—	6	—	—
—	—	—	—	—	—	—	—	—	—	8	—	—
—	—	—	—	—	—	—	—	—	—	63	1	—
—	—	—	—	—	—	—	—	—	—	38	—	—

## DISTRICTO DE INHAÚMA

DISTRICT DE INHAÚMA

(CONTINUAÇÃO - SUITE)

LOGRADOUROS PUBLICOS VOIRIES		APPLICAÇÃO DOS PREDIOS APPLICATION DES MAISONS											
Denominação Dénomination	Especie Espèce	Domiciliária Domiciliaire			Outras applica- ções Autres appli- cations	Ásylos Asiles	Cadeias Prisons	Depositos Dépôts	Escolas Écoles	Escrito- rios Bu- reaux	Estações Sta- tions		
		Particular Par- ti- culière	Collectiva En com- mun	Total Total									
Francisca Zieze.....	Rua	58	—	58	—	—	—	—	—	—	—		
Francisco Fragoso.....	»	62	—	62	—	—	—	—	—	—	—		
Francisco Matheus.....	Travessa	13	1	14	—	—	—	—	—	—	—		
Francisco Ramos.....	Rua	6	—	6	—	—	—	—	—	—	—		
Francisco Valle.....	»	39	—	39	1	—	—	—	—	—	—		
Franco de Sá.....	»	17	—	17	—	—	—	—	—	—	—		
Frederico Duval.....	Praça	2	—	2	—	—	—	—	—	—	—		
Freguezia (da).....	Caminho	99	—	99	—	—	—	—	—	—	—		
Frei Antonio.....	Rua	9	—	9	—	—	—	—	—	—	—		
Frei Henrique.....	»	34	—	34	—	—	—	—	—	—	—		
Frei Jacoatão.....	»	2	—	2	—	—	—	—	—	—	—		
Freitas Madureira.....	»	4	—	4	—	—	—	—	—	—	—		
Furtado de Mendonça.....	»	13	—	13	—	—	—	—	—	—	—		
Gandavo.....	»	5	—	5	—	—	—	—	—	—	—		
Garcia.....	Travessa	6	—	6	—	—	—	—	—	—	—		
Garcia Pires.....	Rua	87	—	87	—	—	—	—	—	—	—		
Gaspar.....	»	55	—	55	—	—	—	—	—	—	—		
Gaspar Vianna (1).....	»	—	—	—	—	—	—	—	—	—	—		
General Clarindo.....	»	112	—	112	1	—	—	—	—	—	—		
Glauco Velasquez.....	»	4	—	4	—	—	—	—	—	—	—		
Glazion.....	»	93	—	93	4	—	—	—	—	—	—		
Gomes.....	Travessa	21	—	21	—	—	—	—	—	—	—		
Gomes da Silva.....	»	6	—	6	—	—	—	—	—	—	—		
Gomes Serpa.....	Rua	135	—	135	7	—	—	—	—	—	—		
Gonçalo Coelho.....	»	19	—	19	—	—	—	—	—	—	—		
Goyaz.....	»	318	1	319	49	—	—	—	—	—	—		
Guarabú.....	»	63	—	63	—	—	—	—	—	—	—		
Guaramiranga.....	»	18	—	18	—	—	—	—	—	—	—		
Guarany.....	»	11	—	11	—	—	—	—	—	—	—		
Guaratinguetá.....	»	26	—	26	1	—	—	—	—	—	—		
Guerra.....	Travessa	18	—	18	—	—	—	—	—	—	—		
Guilherme Frota.....	Rua	41	—	41	1	—	—	—	—	—	—		
Guilhermina.....	»	52	—	52	2	—	—	—	—	—	—		
Guineza.....	»	56	—	56	1	—	—	—	—	—	—		

(1) Não tem predios.

**ESTATISTICA DOMICILIARIA**

STATISTIQUE DOMICILIAIRE

(CONTINUAÇÃO — SUITE)

NATUREZA DOS DOMICILIOS

ESPECE DES LOGEMENTS

Fabricas ou officinas Fa- briques ou ateliers	Fazendas e outros esta- belecimen- tos agricolas Fermes et autres établisse- ments agricoles	Hospitais Hô- pitaux	Hotéis Hôtels	Casas de negocio Maisons de com- merce	Pensões ou casas de commodos Pensions ou maisons garnies	Quarteis Casernes	Repartições Administrations			Residencia Re- sidence	Templos Temples	Diversas es- pecies Divers
							federaes fédérales	estaduaes des États	municipaes mu- nicipales			
—	—	—	—	—	—	—	—	—	—	61	—	—
—	—	—	—	—	—	—	—	—	—	62	—	—
—	—	—	—	—	1	—	—	—	—	13	—	—
—	—	—	—	—	—	—	—	—	—	6	—	—
—	—	—	—	1	—	—	—	—	—	40	—	—
—	—	—	—	—	—	—	—	—	—	17	—	—
—	—	—	—	—	—	—	—	—	—	2	—	—
—	—	—	—	—	—	—	—	—	—	99	—	—
—	—	—	—	—	—	—	—	—	—	9	—	—
—	—	—	—	—	—	—	—	—	—	34	—	—
—	—	—	—	—	—	—	—	—	—	2	—	—
—	—	—	—	—	—	—	—	—	—	4	—	—
—	—	—	—	—	—	—	—	—	—	13	—	—
—	—	—	—	—	—	—	—	—	—	5	—	—
—	—	—	—	—	—	—	—	—	—	6	—	—
—	—	—	—	—	—	—	—	—	—	87	—	—
—	—	—	—	—	—	—	—	—	—	55	—	—
—	—	—	—	—	—	—	—	—	—	—	—	—
—	—	—	—	1	—	—	—	—	—	112	—	—
—	—	—	—	—	—	—	—	—	—	4	—	—
—	—	—	—	4	—	—	—	—	—	95	—	—
—	—	—	—	—	—	—	—	—	—	21	—	—
—	—	—	—	—	—	—	—	—	—	6	—	—
—	—	—	—	7	—	—	—	—	—	135	—	—
—	—	—	—	—	—	—	—	—	—	19	—	—
1	—	—	—	45	1	—	1	—	2	320	—	—
—	—	—	—	—	—	—	—	—	—	64	—	—
—	—	—	—	—	—	—	—	—	—	18	—	—
—	—	—	—	—	—	—	—	—	—	11	—	—
—	—	—	—	1	—	—	—	—	—	26	—	—
—	—	—	—	—	—	—	—	—	—	18	—	—
—	—	—	—	1	—	—	—	—	—	41	—	—
—	—	—	—	1	—	—	—	—	—	52	1	—
—	—	—	—	1	—	—	—	—	—	56	—	—



## DISTRICTO DE INHAÚMA

DISTRICT DE INHAÚMA

(CONTINUAÇÃO — SUITE)

LOGRADOUROS PUBLICOS VOIRIES		APPLICAÇÃO DOS PREDIOS APPLICATION DES MAISONS									
Denominação Dénomination	Especie Espèce	Domiciliaria Domiciliaire			Outras applica- ções Autres appli- cations	Asylos Asiles	Cadeias Prisons	Depositos Dépôts	Escolas Écoles	Escripto- rios Bu- reaux	Estações Sta- tions
		Particular Par- ti- culière	Collectiva En, com- mun	Total Total							
Heliodoro.....	Rua	23	—	23	—	—	—	—	—	—	—
Henrique Gurgel (ou Luiz Gurgel)...	»	13	—	13	—	—	—	—	—	—	—
Henrique Sheid.....	»	49	—	49	—	—	—	—	—	—	—
Henriqueta Moura.....	Travessa	14	—	14	—	—	—	—	—	—	—
Horacio.....	»	10	—	10	—	—	—	—	—	—	—
Ignacio Dias.....	Morro	36	—	36	—	—	—	—	—	—	—
Iguape.....	Rua	2	—	2	—	—	—	—	—	—	—
Iguassu.....	»	99	—	99	—	—	—	—	—	—	—
Inhaúma (de).....	Praia	25	1	26	1	—	—	—	—	—	—
Inhaúma (1).....	Rua	—	—	—	—	—	—	—	—	—	—
Irene.....	Travessa	8	—	8	—	—	—	—	—	—	—
Italia d'Incáu.....	Rua	33	—	33	1	—	—	—	—	—	—
Itamaraty.....	»	36	—	36	1	—	—	—	—	—	—
Itaparica.....	»	15	—	15	—	—	—	—	—	—	—
Itaquaty.....	»	112	—	112	7	—	—	1	—	—	—
Itaquaty.....	Travessa	8	—	8	—	—	—	—	—	—	—
Itaquy.....	Rua	67	—	67	—	—	—	—	—	—	—
Itararé (de).....	Estrada	93	—	93	3	—	—	—	—	—	—
Jacarehy.....	Rua	23	—	23	—	—	—	—	—	—	—
Jacuína.....	»	13	—	13	—	—	—	—	—	—	—
Jacinto Rebello.....	»	32	—	32	—	—	—	—	—	—	—
Javary (1).....	Travessa	—	—	—	—	—	—	—	—	—	—
Joanna Fontoura.....	Rua	6	—	6	—	—	—	—	—	—	—
Joanna Nascimento.....	»	13	—	13	—	—	—	—	—	—	—
Joanna Rego.....	»	19	—	19	—	—	—	—	—	—	—
João Barbalho.....	»	116	—	116	3	—	—	—	—	—	—
João de Mattos.....	Travessa	28	—	28	1	—	—	—	—	—	—
João Magalhães.....	Rua	13	—	13	—	—	—	—	—	—	—
João Pinheiro.....	»	129	—	129	7	—	—	—	—	—	—
João Rego.....	»	39	—	39	—	—	—	—	—	—	—
João Romariz.....	»	135	—	135	11	—	—	—	1	—	—
João Romariz.....	Travessa	13	—	13	—	—	—	—	—	—	—
João Sant'Anna.....	Rua	7	—	7	—	—	—	—	—	—	—

(1) Não tem predios.

ESTATISTICA DOMICILIARIA

STATISTIQUE DOMICILIAIRE

(CONTINUAÇÃO — SUITE)

NATUREZA DOS DOMICILIOS

ESPÈCE DES LOGEMENTS

Fabricas ou officinas Fa- briques ou ateliers	Fazendas e outros esta- belecimen- tos agri- colas Fermes et autres établisse- ments agricoles	Hospitais Hô- pitaux	Hotéis Hôtels	Casas de negocio Maisons de com- merce	Pensões ou casas de commodos Pensions ou maisons garnies	Quarteis Casernes	Repartições Administrações			Residencia Re- sidence	Templos Temples	Diversas es- pecies Divers
							federaes fédérales	estaduaes des États	municipaes mu- nicipales			
—	—	—	—	—	—	—	—	—	23	—	—	
—	—	—	—	—	—	—	—	—	13	—	—	
—	—	—	—	—	—	—	—	—	49	—	—	
—	—	—	—	—	—	—	—	—	14	—	—	
—	—	—	—	—	—	—	—	—	10	—	—	
—	—	—	—	—	—	—	—	—	36	—	—	
—	—	—	—	—	—	—	—	—	2	—	—	
—	—	—	—	—	—	—	—	—	99	—	—	
1	—	—	—	1	—	—	—	—	25	—	—	
—	—	—	—	—	—	—	—	—	8	—	—	
1	—	—	—	—	—	—	—	—	34	—	—	
—	—	—	—	1	—	—	—	—	36	—	—	
—	—	—	—	—	—	—	—	—	15	—	—	
—	—	—	—	6	—	—	—	—	114	—	—	
—	—	—	—	—	—	—	—	—	8	—	—	
—	—	—	—	—	—	—	—	—	67	—	—	
—	—	—	—	3	—	—	—	—	93	—	—	
—	—	—	—	—	—	—	—	—	25	—	—	
—	—	—	—	—	—	—	—	—	13	—	—	
—	—	—	—	—	—	—	—	—	33	—	—	
—	—	—	—	—	—	—	—	—	—	—	—	
—	—	—	—	—	—	—	—	—	6	—	—	
—	—	—	—	—	—	—	—	—	13	—	—	
—	—	—	—	—	—	—	—	—	19	—	—	
—	—	—	—	3	—	—	—	—	118	—	—	
—	—	—	—	1	—	—	—	—	28	—	—	
—	—	—	—	—	—	—	—	—	13	—	—	
—	—	—	—	7	—	—	—	—	131	—	—	
—	—	—	—	—	—	—	—	—	41	—	—	
—	—	—	—	8	—	—	—	—	142	1	1	
—	—	—	—	—	—	—	—	—	13	—	—	
—	—	—	—	—	—	—	—	—	7	—	—	

## DISTRICTO DE INHAÚMA

DISTRICT DE INHAÚMA

(CONTINUAÇÃO - SUITE)

LOGRADOUROS PUBLICOS VOIRIES		APPLICAÇÃO DOS PREDIOS APPLICATION DES MAISONS									
Denominação Dénomination	Especie Espèce	Domiciliária Domiciliaire			Outras applica- ções Autres applica- tions	Asylos Asiles	Cadeias Prisons	Depositos Dépôts	Escolas Écoles	Escripto- rios Bu- reaux	Estações Sta- tions
		Particular Parti- culière	Collectiva En com- mun	Total Total							
João Torquato.....	Rua	48	—	48	—	—	—	—	—	—	—
João Vieira.....	"	38	—	38	—	—	—	—	—	—	—
Joaquim Norberto.....	"	5	—	5	—	—	—	—	—	—	—
Joaquim Rego.....	"	26	—	26	—	—	—	—	—	—	—
Joaquim Serra.....	"	10	—	10	—	—	—	—	—	—	—
Joaquim Soares.....	"	44	—	44	—	—	—	—	—	—	—
Joazeiro.....	Travessa	9	—	9	—	—	—	—	—	—	—
José Domingues.....	Rua	142	—	142	6	—	—	—	—	—	—
José dos Reis.....	"	186	5	191	55	—	—	—	1	—	—
José Marianno.....	"	2	—	2	—	—	—	—	—	—	—
José Rodrigues.....	"	19	—	19	2	—	—	—	—	—	—
Julieta.....	"	10	—	10	—	—	—	—	—	—	—
Julio de Moraes.....	"	1	—	1	—	—	—	—	—	—	—
Julio Maria.....	"	10	—	10	—	—	—	—	—	—	—
Julio Ribeiro.....	"	29	—	29	1	—	—	—	—	—	—
Juruá.....	"	4	—	4	—	—	—	—	—	—	—
Jutahy (1).....	"	—	—	—	—	—	—	—	—	—	—
Juvenal Galeno.....	"	36	—	36	—	—	—	—	—	—	—
Laboratorio.....	"	51	—	51	—	—	—	—	—	—	—
Laura.....	"	16	—	16	—	—	—	—	—	—	—
Laurinda.....	"	18	—	18	—	—	—	—	—	—	—
Laurindo Filho.....	"	21	—	21	—	—	—	—	—	—	—
Leandro Pinto.....	"	8	—	8	—	—	—	—	—	—	—
Leocadia.....	"	7	—	7	—	—	—	—	—	—	—
Leocadia Rego.....	Travessa	5	—	5	—	—	—	—	—	—	—
Leonidia.....	Rua	19	—	19	—	—	—	—	—	—	—
Leonor Mascarenhas.....	"	39	—	39	—	—	—	—	—	—	—
Leopoldina.....	Travessa	56	—	56	1	—	—	—	—	—	—
Leopoldina Rego.....	Rua	74	—	74	18	—	—	1	—	—	—
Limeira.....	"	9	—	9	—	—	—	—	—	—	—
Linha Auxiliar (E. F. C. B.) (da).....	Margem	15	—	15	—	—	—	—	—	—	—
Lopes Ribeiro.....	Praça	4	—	4	—	—	—	—	—	—	—
Lopes Trovão.....	Rua	5	—	5	—	—	—	—	—	—	—
Lorena.....	"	28	—	28	—	—	—	—	—	—	—

(1) Não tem predios.

**ESTADÍSTICA DOMICILIARIA**

STATISTIQUE DOMICILIAIRE

(CONTINUAÇÃO — SUITE)

NATUREZA DOS DOMICÍLIOS

ESPÈCE DES LOGEMENTS

Fabricas ou officinas Fa- briques ou ateliers	Fazendas e outros esta- belecimen- tos agri- colas Fermes et autres établisse- ments agricoles	Hospitais Hô- pitaux	Hotéis Hôtels	Casas de negocio Maisons de com- merce	Pensões ou casas de commodos Pensions ou maisons garnies	Quarteis Casernes	Repartições Administrations			Residencia Re- sidence	Templos Temples	Diversas es- pecies Divers
							federaes fédérales	estaduaes des États	municipaes mu- nicipales			
—	—	—	—	—	—	—	—	—	—	48	—	—
—	—	—	—	—	—	—	—	—	—	39	—	—
—	—	—	—	—	—	—	—	—	—	5	—	—
—	—	—	—	—	—	—	—	—	—	26	—	—
—	—	—	—	—	—	—	—	—	—	10	—	—
—	—	—	—	—	—	—	—	—	—	44	—	—
—	—	—	—	—	—	—	—	—	—	9	—	—
—	—	—	—	6	—	—	—	—	—	143	—	—
3	—	—	—	49	5	—	2	—	—	188	—	—
—	—	—	—	—	—	—	—	—	—	2	—	—
2	—	—	—	—	—	—	—	—	—	20	—	—
—	—	—	—	—	—	—	—	—	—	10	—	—
—	—	—	—	—	—	—	—	—	—	1	—	—
—	—	—	—	—	—	—	—	—	—	10	—	—
—	—	—	—	1	—	—	—	—	—	29	—	—
—	—	—	—	—	—	—	—	—	—	4	—	—
—	—	—	—	—	—	—	—	—	—	—	—	—
—	—	—	—	—	—	—	—	—	—	36	—	—
—	—	—	—	—	—	—	—	—	—	51	—	—
—	—	—	—	—	—	—	—	—	—	16	—	—
—	—	—	—	—	—	—	—	—	—	18	—	—
—	—	—	—	—	—	—	—	—	—	21	—	—
—	—	—	—	—	—	—	—	—	—	8	—	—
—	—	—	—	—	—	—	—	—	—	7	—	—
—	—	—	—	—	—	—	—	—	—	5	—	—
—	—	—	—	—	—	—	—	—	—	19	—	—
—	—	—	—	—	—	—	—	—	—	39	—	—
—	—	—	—	1	—	—	—	—	—	56	—	—
—	—	—	—	16	—	—	—	—	—	84	1	—
—	—	—	—	—	—	—	—	—	—	9	—	—
—	—	—	—	—	—	—	—	—	—	15	—	—
—	—	—	—	—	—	—	—	—	—	4	—	—
—	—	—	—	—	—	—	—	—	—	5	—	—
—	—	—	—	—	—	—	—	—	—	28	—	—

## DISTRICTO DE INHAÚMA

DISTRICT DE INHAÚMA

(CONTINUAÇÃO - SUITE)

LOGRADOUROS PUBLICOS VOIRIES		APPLICAÇÃO DOS PREDIOS APPLICATION DES MAISONS									
Denominação Dénomination	Especie Espèce	Domiciliaria Domiciliaire			Outras applica- ções Autres appli- cations	Asylos Asiles	Cadeias Prisons	Depositos Dépôts	Escolas Écoles	Escrite- rios Bu- reaux	Estações Sta- tions
		Particular Par- ti- culière	Collectiva En com- mun	Total Total							
Lucinda Barbosa.....	Rua	53	—	53	1	—	—	—	—	—	—
Luiza Ferreira.....	»	4	—	4	—	—	—	—	—	—	—
Luiz Carneiro.....	»	61	—	61	1	—	—	—	—	—	—
Luiz de Castro.....	»	26	1	27	—	—	—	—	—	—	—
Luiz Delphino.....	»	13	—	13	—	—	—	—	—	—	—
Luiz Ferreira.....	»	19	—	19	1	—	—	—	1	—	—
Luiz Ferreira (1).....	Travessa	—	—	—	—	—	—	—	—	—	—
Luiz Silva.....	Rua	18	—	18	1	—	—	—	—	—	—
Luiz Vargas.....	»	25	—	25	—	—	—	—	—	—	—
Lygia.....	»	30	—	30	1	—	—	—	—	—	—
Macedo (do).....	Serra	20	—	20	—	—	—	—	—	—	—
Macedo Braga.....	Rua	49	—	49	—	—	—	—	—	—	—
Macedo Costa.....	Travessa	4	—	4	—	—	—	—	—	—	—
Major Rego.....	Rua	34	—	34	—	—	—	—	—	—	—
Mangueiras (das).....	»	19	—	19	—	—	—	—	—	—	—
Manguinhos (de).....	Caminho	20	—	20	1	—	—	—	—	—	—
Manoel Lima.....	Travessa	7	—	7	—	—	—	—	—	—	—
Manoel Murtinho.....	Rua	36	—	36	—	—	—	—	—	—	—
Manoel Victorino.....	»	194	2	196	24	—	—	1	1	1	1
Marcolino.....	»	5	—	5	—	—	—	—	—	—	—
Marechal Rangel.....	Estrada	16	—	16	11	—	—	—	—	—	—
Margarida de Andrade.....	Rua	12	—	12	—	—	—	—	—	—	—
Maria Anzú (de).....	Estrada	56	—	56	23	—	—	—	—	—	—
Maria Angú (de).....	Porto	12	—	12	1	—	—	—	—	—	—
Maria Benjamim.....	Rua	48	—	48	—	—	—	—	—	—	—
Maria da Gloria.....	Travessa	14	—	14	—	—	—	—	—	—	—
Maria Deolinda (D.).....	»	2	—	2	—	—	—	—	—	—	—
Maria Flora.....	Rua	41	1	42	1	—	—	—	—	—	—
Maria Passos.....	»	38	—	38	17	—	—	—	—	—	1
Maria Paula.....	»	21	—	21	—	—	—	—	—	—	—
Maria Rodrigues.....	»	25	—	25	—	—	—	—	—	—	—
Maria Vargas.....	»	13	—	13	—	—	—	—	—	—	—
Marianna.....	»	1	—	1	—	—	—	—	—	—	—
Marianno Procopio.....	»	26	—	26	—	—	—	—	—	—	—

(1) Não tem predios.

**ESTATISTICA DOMICILIARIA**

STATISTIQUE DOMICILIAIRE

(CONTINUAÇÃO - SUITE)

NATUREZA DOS DOMICÍLIOS

ESPECE DES LOGEMENTS

Fabricas ou officinas	Fazendas e outros esta- belecimen- tos agricolas	Hospitales	Hotéis	Casas de negocio	Pensões ou casas de comodos	Quarteis	Repartições			Residencia	Temples	Diversas es- pecies			
							Administrations						Re- sidence	Temples	Divers
							federaes	estadnaes	municipaes						
Fa- briques ou ateliers	Fermes et autres é- tablisse- ments agricoles	Hô- pitaux	Hôtels	Maisons de com- merce	Pensions ou maisons garnies	Casernes	fédérales	des États	municipales						
—	—	—	—	1	—	—	—	—	—	53	—	—			
—	—	—	—	—	—	—	—	—	—	4	—	—			
—	—	—	—	1	—	—	—	—	—	61	—	—			
—	—	—	—	—	1	—	—	—	—	27	—	—			
—	—	—	—	—	—	—	—	—	—	13	—	—			
—	—	—	—	—	—	—	—	—	—	20	—	—			
—	—	—	—	—	—	—	—	—	—	—	—	—			
—	—	—	—	1	—	—	—	—	—	18	—	—			
—	—	—	—	—	—	—	—	—	—	25	—	—			
—	—	—	—	1	—	—	—	—	—	30	—	—			
—	—	—	—	—	—	—	—	—	—	20	—	—			
—	—	—	—	—	—	—	—	—	—	49	—	—			
—	—	—	—	—	—	—	—	—	—	4	—	—			
—	—	—	—	—	—	—	—	—	—	34	—	—			
—	—	—	—	—	—	—	—	—	—	19	—	—			
—	—	—	—	—	—	—	1	—	—	20	—	—			
—	—	—	—	—	—	—	—	—	—	7	—	—			
—	—	—	—	—	—	—	—	—	—	36	—	—			
1	—	—	—	17	1	1	2	—	—	195	—	—			
—	—	—	—	—	—	—	—	—	—	5	—	—			
2	—	—	—	9	—	—	—	—	—	16	—	—			
—	—	—	—	—	—	—	—	—	—	12	—	—			
—	—	—	—	20	—	—	—	—	—	56	1	2			
—	—	—	—	1	—	—	—	—	—	12	—	—			
—	—	—	—	—	—	—	—	—	—	48	—	—			
—	—	—	—	—	—	—	—	—	—	14	—	—			
—	—	—	—	—	—	—	—	—	—	2	—	—			
—	—	1	—	1	—	—	—	—	—	41	—	—			
—	—	—	—	13	—	—	—	—	—	38	—	3			
—	—	—	—	—	—	—	—	—	—	21	—	—			
—	—	—	—	—	—	—	—	—	—	25	—	—			
—	—	—	—	—	—	—	—	—	—	13	—	—			
—	—	—	—	—	—	—	—	—	—	1	—	—			
—	—	—	—	—	—	—	—	—	—	27	—	—			

## DISTRICTO DE INHAÚMA

DISTRICT DE INHAÚMA

(CONTINUAÇÃO — SUITE)

LOGRADOUROS PUBLICOS VOIRIES		APPLICAÇÃO DOS PREDIOS APPLICATION DES MAISONS									
Denominação Dénomination	Especie Espèce	Domiciliaria Domiciliaire			Outras applica- ções Autres appli- cations	Asylos Asiles	Cadeias Prisons	Depositos Dépôts	Escolas Écoles	Escripto- rios Bu- reaux	Estações Sta- tions
		Particular Par- ti- culière	Collectiva En com- mun	Total							
Marietta Reis.....	Travessa	5	—	5	—	—	—	—	—	—	—
Martha da Rocha.....	Rua	115	1	116	2	—	—	—	—	—	—
Martha da Rocha.....	Travessa	14	—	14	1	—	—	—	—	—	—
Martinha (Santa).....	»	5	—	5	—	—	—	—	—	—	—
Martins Costa.....	Rua	50	—	50	—	—	—	—	—	—	—
Martins Costa.....	Travessa	9	—	9	—	—	—	—	—	—	—
Matheus Silva.....	Rua	41	—	41	2	—	—	1	—	—	—
Matheus Silva.....	Travessa	23	—	23	—	—	—	—	—	—	—
Medeiros.....	Rua	7	—	7	—	—	—	—	—	—	—
Meira.....	»	21	—	21	—	—	—	—	—	—	—
Meudes.....	Rua	12	—	12	—	—	—	—	—	—	—
Miguel Cardoso.....	»	23	—	23	—	—	—	—	—	—	—
Miguel Ferreira.....	»	55	—	55	—	—	—	—	—	—	—
Milton.....	»	5	—	5	—	—	—	—	—	—	—
Misericordia (da).....	Morro	55	—	55	—	—	—	—	—	—	—
Missões (das).....	Rua	111	—	111	2	—	—	—	—	—	—
Moacyr.....	Travessa	6	—	6	—	—	—	—	—	—	—
Monsenhor Brito.....	Rua	5	—	5	—	—	—	—	—	—	—
Monteiro.....	Travessa	10	—	10	—	—	—	—	—	—	—
Monteiro da Luz.....	Rua	38	—	38	1	—	—	—	—	—	—
Monteiro Vieira (1).....	»	—	—	—	—	—	—	—	—	—	—
Moraes Macedo.....	»	15	—	15	—	—	—	—	—	—	—
Moreira.....	»	68	—	68	—	—	—	—	—	—	—
Mucury.....	»	12	—	12	—	—	—	—	—	—	—
Nabor do Rego.....	»	73	—	73	—	—	—	—	—	—	—
Nair.....	»	10	—	10	1	—	—	—	—	—	—
Nerval de Gouvêa.....	»	31	1	32	22	—	—	3	—	—	—
New York (1).....	Avenida	—	—	—	—	—	—	—	—	—	—
Noemia Correia.....	Rua	16	—	16	—	—	—	—	—	—	—
Noemia Nunes.....	»	31	—	31	—	—	—	—	—	—	—
Nogueira.....	»	35	—	35	1	—	—	—	—	—	—
Norte (do).....	»	133	—	133	4	—	—	—	—	—	—
Nova da Pavuna.....	Estrada	165	6	171	25	—	—	—	1	—	1
Nova do Cattete (1).....	Rua	—	—	—	—	—	—	—	—	—	—

(1) Não tem predios.





## DISTRICTO DE INHAÚMA

DISTRICT DE INHAÚMA

(CONTINUAÇÃO - SUITE)

LOGRADOUROS PUBLICOS VOIRIES		APPLICAÇÃO DOS PREDIOS APPLICATION DES MAISONS									
Denominação Dénomination	Especie Espèce	Domiciliaria Domiciliaire			Outras applica- ções Autres appli- cations	Asylas Asiles	Cadeias Prisons	Depositos Dépôts	Escolas Écoles	Escripto- rios Bu- reaux	Estações Sta- tions
		Particular Par- ti- culière	Collectiva En com- mun	Total Total							
Nova Jerusalem.....	Rua	24	—	24	—	—	—	—	—	—	—
Nova São.....	"	50	—	50	2	—	—	—	—	—	—
Octacilio Nunes.....	"	4	—	4	—	—	—	—	—	—	—
Officinas (das).....	"	72	—	72	2	—	—	—	—	—	—
Olga.....	"	31	—	31	1	—	—	—	—	—	—
Olina.....	"	21	1	22	—	—	—	—	—	—	—
Olinda.....	Travessa	3	—	3	—	—	—	—	—	—	—
Oliveira de Andrade.....	"	35	—	36	—	—	—	—	—	—	—
Operarios Fortes (dos).....	"	7	—	7	—	—	—	—	—	—	—
Ornella.....	Travessa	7	—	7	—	—	—	—	—	—	—
Oscar.....	Rua	3	—	3	—	—	—	—	—	—	—
Ouro Preto.....	"	29	—	29	—	—	—	—	—	—	—
Padre Januario.....	"	39	—	39	6	—	—	—	1	—	—
Padre Nobrega.....	"	57	—	57	3	—	—	—	—	—	—
Paiva.....	"	20	—	20	—	—	—	—	—	—	—
Paiva.....	Travessa	10	—	10	—	—	—	—	—	—	—
Paquequer.....	Rua	27	—	27	1	—	—	—	—	—	—
Paracatu.....	"	6	—	6	—	—	—	—	—	—	—
Parahybuna.....	"	7	—	7	—	—	—	—	—	—	—
Paraná.....	"	127	—	127	3	—	—	—	—	—	—
Paraná.....	Travessa	26	—	26	—	—	—	—	—	—	—
Parapanema.....	Rua	71	—	71	2	—	—	—	—	—	—
Paranapiacaba.....	"	31	—	31	1	—	—	—	—	—	—
Paranhos.....	"	36	—	36	—	—	—	—	—	—	—
Pariz.....	Avenida	1	—	1	—	—	—	—	—	—	—
Pedreira (da).....	Rua	32	—	32	—	—	—	—	—	—	—
Pedreira (da).....	Travessa	8	—	8	—	—	—	—	—	—	—
Pedro Domingues.....	Rua	59	—	59	—	—	—	—	—	—	—
Pedro Reis.....	"	20	—	20	—	—	—	—	—	—	—
Penha (da).....	Estrada	382	3	385	64	—	—	—	1	—	—
Pereira Landin.....	Rua	74	—	74	—	—	—	—	—	—	—
Pernambuco.....	"	146	—	146	1	—	—	—	—	—	—
Philomena Moreira.....	"	7	—	7	—	—	—	—	—	—	—
Philomena Nunes.....	"	57	—	57	3	—	—	—	1	1	—
Pilares (dos).....	Caminho	130	—	130	24	—	—	2	—	—	—

**ESTATISTICA DOMICILIARIA**

STATISTIQUE DOMICILIAIRE

(CONTINUAÇÃO -- SUITE)

NATUREZA DOS DOMICILIOS  
ESPECE DES LOGEMENTS

Fabricas ou officinas Fa- briques ou ateliers	Fazendas e outros esta- belecimen- tos agri- colas Fermes et autres établisse- ments agricoles	Hospitais Hô- pitaux	Hotéis Hôtels	Casas de negocio Maisons de com- merce	Pensões ou casas de comodos Pensions ou maisons garnies	Quarteis Casernes	Repartições Administrations			Residencia Re- sidence	Templos Temples	Diversas especies Divers
							federaes fédérales	estaduaes des États	municipaes municipales			
—	—	—	—	—	—	—	—	—	—	26	—	—
—	—	—	—	1	—	—	1	—	—	51	—	—
—	—	—	—	—	—	—	—	—	—	4	—	—
—	—	—	—	2	—	—	—	—	—	72	—	—
1	—	—	—	—	—	—	—	—	—	31	—	—
—	—	—	—	—	1	—	—	—	—	21	—	—
—	—	—	—	—	—	—	—	—	—	3	—	—
—	—	—	—	—	—	—	—	—	—	36	—	—
—	—	—	—	—	—	—	—	—	—	7	—	—
—	—	—	—	—	—	—	—	—	—	7	—	—
—	—	—	—	—	—	—	—	—	—	3	—	—
—	—	—	—	—	—	—	—	—	—	30	—	—
—	—	—	—	4	—	—	—	—	—	42	1	—
—	—	—	—	3	—	—	—	—	—	57	—	—
—	—	—	—	—	—	—	—	—	—	20	—	—
—	—	—	—	—	—	—	—	—	—	10	—	—
—	—	—	—	1	—	—	—	—	—	28	—	—
—	—	—	—	—	—	—	—	—	—	6	—	—
—	—	—	—	—	—	—	—	—	—	7	—	—
—	—	—	—	3	—	—	—	—	—	129	—	—
—	—	—	—	—	—	—	—	—	—	26	—	—
—	—	—	—	1	—	—	—	—	—	71	1	—
—	—	—	—	1	—	—	—	—	—	31	—	—
—	—	—	—	—	—	—	—	—	—	36	—	—
—	—	—	—	—	—	—	—	—	—	1	—	—
—	—	—	—	—	—	—	—	—	—	32	—	—
—	—	—	—	—	—	—	—	—	—	8	—	—
—	—	—	—	—	—	—	—	—	—	59	—	—
—	—	—	—	—	—	—	—	—	—	20	—	—
2	—	—	—	59	3	—	1	—	—	397	1	—
—	—	—	—	—	—	—	—	—	—	78	—	—
—	—	—	—	1	—	—	—	—	—	146	—	—
—	—	—	—	—	—	—	—	—	—	7	—	—
—	—	—	—	1	—	—	—	—	—	59	—	—
1	—	—	—	21	—	—	—	—	—	132	—	—

## DISTRICTO DE INHAÚMA

DISTRICT DE INHAÚMA

(CONTINUAÇÃO — SUITE)

LOGRADOUROS PUBLICOS VOIRIES		APPLICAÇÃO DOS PREDIOS APPLICATION DES MAISONS									
Denominação Dénomination	Especie Espèce	Domiciliaria Domiciliaire			Outras applica- ções Autres appli- cations	Asylos Asiles	Cadeias Prisons	Depositos Dépôts	Escolas Écoles	Escrito- rios Bu- reaux	Estações Sta- tions
		Particular Par- ti- culière	Collectiva En com- mun	Total Total							
Pitanguy.....	Rua	6	—	6	—	—	—	—	—	—	—
Poconé.....	»	6	—	6	—	—	—	—	—	—	—
Pompilio de Albuquerque.....	»	111	—	111	2	—	—	—	1	—	—
Porto de Inhaúma (do).....	Estrada	86	—	86	4	—	—	—	—	—	—
Possolo.....	Rua	15	—	15	3	—	—	—	—	—	—
Possolo.....	Travessa	12	—	12	—	—	—	—	—	—	—
Postal (1).....	Avenida	—	—	—	—	—	—	—	—	—	—
Primeira.....	Rua	6	—	6	—	—	—	—	—	—	—
Primo Teixeira.....	»	13	—	13	—	—	—	—	—	—	—
Proclamação (da).....	»	29	—	29	1	—	—	—	—	—	—
Purús.....	»	2	—	2	—	—	—	—	—	—	—
Quarahim.....	»	16	—	16	—	—	—	—	—	—	—
Quatro de Novembro.....	»	49	—	49	11	—	—	—	—	—	—
Quintão.....	»	39	—	39	2	—	—	—	—	—	—
Quintino Bocayuva.....	Praça	6	—	6	5	—	—	—	—	—	1
Regeneração (da).....	Rua	61	—	61	3	—	—	—	—	—	—
Regina.....	»	4	—	4	—	—	—	—	—	—	—
Regina Reis.....	»	23	—	23	—	—	—	—	—	—	—
Republica.....	»	99	—	99	4	—	—	—	—	—	—
Rio do Ouro (E. F.).....	Margem	13	—	13	—	—	—	—	—	—	—
Rio Petropolis.....	Avenida	34	—	34	—	—	—	—	—	—	—
Roberto Silva.....	Rua	53	—	53	—	—	—	—	—	—	—
Rosalina.....	»	11	—	11	1	—	—	—	—	—	—
Sá.....	»	133	—	133	1	—	—	—	—	—	—
Sacco (do).....	Estrada	82	—	82	—	—	—	—	—	—	—
Sacco (do).....	Travessa	5	—	5	—	—	—	—	—	—	—
Saldanha da Gama.....	Praça	2	—	2	—	—	—	—	—	—	—
Saldanha da Gama.....	Rua	28	—	28	—	—	—	—	—	—	—
São Sebastião.....	Travessa	1	—	1	—	—	—	—	—	—	—
Sargento Ferreira.....	Rua	9	—	9	—	—	—	—	—	—	—
Sargento Ferreira.....	Travessa	4	—	4	—	—	—	—	—	—	—
Serra (da).....	Rua	30	—	30	—	—	—	—	—	—	—
Sete de Março.....	»	7	—	7	—	—	—	—	—	—	—
Silva Gomes.....	»	67	—	67	2	—	—	—	—	—	—

(1) Os predios estão incluídos na rua da Regeneração.

**ESTATISTICA DOMICILIARIA**

STATISTIQUE DOMICILIAIRE

(CONTINUAÇÃO — SUITE)

NATUREZA DOS DOMICILIOS

ESPÈCE DES LOGEMENTS

Fabricas ou officinas Fa- briques ou ateliers	Fazendas e outros esta- belecimen- tos agri- colas Fermes et autres é- tablissem- ents agri- coles	Hospitales Hô- pitaux	Hotéis Hôtels	Casas de negocio Maisons de com- merce	Pensões ou casas de commodos Pensions ou maisons garnies	Quarteis Casernes	Repartições Administrations			Residencia Re- sidence	Templos Temples	Diversas es- pecies Divers
							federaes fédérales	estaduaes des États	municipaes mu- nicipales			
—	—	—	—	—	—	—	—	—	—	6	—	—
—	—	—	—	—	—	—	—	—	—	6	—	—
—	—	—	—	1	—	—	—	—	—	111	—	—
—	—	—	—	4	—	—	—	—	—	87	—	—
—	—	—	—	3	—	—	—	—	—	15	—	—
—	—	—	—	—	—	—	—	—	—	12	—	—
—	—	—	—	—	—	—	—	—	—	—	—	—
—	—	—	—	—	—	—	—	—	—	6	—	—
—	—	—	—	—	—	—	—	—	—	13	—	—
—	—	—	—	1	—	—	—	—	—	29	—	—
—	—	—	—	—	—	—	—	—	—	2	—	—
—	—	—	—	—	—	—	—	—	—	17	—	—
1	—	—	—	8	—	—	1	—	—	51	1	—
—	1	—	—	1	—	—	—	—	—	39	—	—
—	—	—	—	4	—	—	—	—	—	6	—	—
2	—	—	—	1	—	—	—	—	—	61	—	—
—	—	—	—	—	—	—	—	—	—	4	—	—
—	—	—	—	—	—	—	—	—	—	23	—	—
—	—	—	—	4	—	—	—	—	—	101	—	—
—	—	—	—	—	—	—	—	—	—	13	—	—
—	—	—	—	—	—	—	—	—	—	34	—	—
—	—	—	—	—	—	—	—	—	—	53	—	—
—	—	—	—	—	—	—	—	—	—	11	—	1
—	—	—	—	1	—	—	—	—	—	135	—	—
—	—	—	—	—	—	—	—	—	—	82	—	—
—	—	—	—	—	—	—	—	—	—	5	—	—
—	—	—	—	—	—	—	—	—	—	2	—	—
—	—	—	—	—	—	—	—	—	—	30	—	—
—	—	—	—	—	—	—	—	—	—	1	—	—
—	—	—	—	—	—	—	—	—	—	9	—	—
—	—	—	—	—	—	—	—	—	—	4	—	—
—	—	—	—	—	—	—	—	—	—	31	—	—
—	—	—	—	—	—	—	—	—	—	9	—	—
—	—	—	—	2	—	—	—	—	—	69	—	—

## DISTRICTO DE INHAÚMA

DISTRICT DE INHAÚMA

(CONTINUAÇÃO — SUITE)

LOGRADOUROS PUBLICOS VOIRIES		APPLICAÇÃO DOS PREDIOS APPLICATION DES MAISONS					Asilos Asiles	Cadeias Prisons	Depositos Dépôts	Escolas Écoles	Escritórios Bureaux	Estações Stations
Denominação Dénomination	Especie Espèce	Domiciliaria Domiciliaire			Outras applica- ções Autres appli- cations							
		Particular Par- ti- culière	Collectiva En com- mun	Total Total								
Silvana.....	Rua	34	—	34	4	—	—	—	—	—	—	
Silva Valle.....	»	40	—	40	—	—	—	—	—	—	—	
Silva Xavier.....	»	49	—	49	—	—	—	—	—	—	—	
Silverio.....	»	6	—	6	—	—	—	—	—	—	—	
Silviano Brandão.....	»	5	—	5	—	—	—	—	—	—	—	
Simas.....	»	9	—	9	—	—	—	—	—	—	—	
Soares Pereira.....	Travessa	15	—	15	—	—	—	—	—	—	—	
Solimões.....	Rua	13	—	13	—	—	—	—	—	—	—	
Souto.....	»	40	—	40	1	—	—	1	—	—	—	
Souza Cerqueira.....	»	25	—	25	—	—	—	—	—	—	—	
Souza Freitas.....	»	32	—	32	—	—	—	—	—	—	—	
Suburbana.....	Avenida	494	3	497	93	—	—	1	—	1	1	
Sylvia.....	Rua	36	—	36	—	—	—	—	—	—	—	
Teixeira de Azevedo.....	»	106	—	106	3	—	—	—	1	—	—	
Teixeira de Carvalho.....	»	45	—	45	—	—	—	—	—	—	—	
Teixeira de Macedo.....	»	16	—	16	1	—	—	—	—	—	—	
Teixeira de Pinho.....	»	4	—	4	—	—	—	—	—	—	—	
Teixeira Franco.....	»	28	1	29	—	—	—	—	—	—	—	
Teixeira Ribeiro.....	»	35	—	35	1	—	—	—	—	—	—	
Temporal.....	»	5	—	5	—	—	—	—	—	—	—	
Thereza Cavalcanti.....	»	29	—	29	1	—	—	—	1	—	—	
Thomaz Alves.....	»	18	1	19	—	—	—	—	—	—	—	
Tibau (do).....	Praia	14	—	14	—	—	—	—	—	—	—	
Tijolo (do).....	Rua	15	—	15	1	—	—	—	—	—	—	
Tito de Mattos.....	»	12	—	12	—	—	—	—	—	—	—	
Tupy.....	»	1	—	1	—	—	—	—	—	—	—	
Urauos.....	»	97	—	97	19	—	—	—	—	—	—	
Urubás (dos).....	Morro	2	—	2	—	—	—	—	—	—	—	
Valerio.....	Rua	16	—	16	3	—	—	—	—	—	—	
Vaz da Costa.....	»	17	1	18	—	—	—	—	—	—	—	
Vaz da Costa.....	Travessa	16	—	16	—	—	—	—	—	—	—	
Velha da Freguezia.....	Estrada	4	—	4	—	—	—	—	—	—	—	
Velha da Pavuna.....	»	162	2	164	—	1	—	—	—	—	—	
Velha do Engenho da Pedra.....	»	63	—	63	1	—	—	—	—	—	—	

ESTATISTICA DOMICILIARIA

STATISTIQUE DOMICILIAIRE

(CONTINUAÇÃO — SUITE)

NATUREZA DOS DOMICILIOS

ESPECE DES LOGEMENTS

Fabricas ou officinas Pa- briques ou ateliers	Fazendas e outros esta- belecimen- tos agri- colas Fermes et autres établissem- ents agricoles	Hospitais Hô- pitaux	Hotéis Hôtels	Casas de negocio Maisons de com- merce	Pensões ou casas de commodos Pensions ou maisons garnies	Quarteis Casernes	Repartições Administrations			Residencia Re- sidence	Templos Temples	Diversas es- pecies Divers
							federaes fédérales	estaduaes des États	municipaes mu- nicipales			
—	—	—	—	4	—	—	—	—	—	34	—	—
—	—	—	—	—	—	—	—	—	—	40	—	—
—	—	—	—	—	—	—	—	—	—	49	—	—
—	—	—	—	—	—	—	—	—	—	6	—	—
—	—	—	—	—	—	—	—	—	—	5	—	—
—	—	—	—	—	—	—	—	—	—	9	—	—
—	—	—	—	—	—	—	—	—	—	15	—	—
—	—	—	—	—	—	—	—	—	—	13	—	—
—	—	—	—	—	—	—	—	—	—	41	—	—
—	—	—	—	—	—	—	—	—	—	25	—	—
—	—	—	—	—	—	—	—	—	—	32	—	—
1	1	—	—	84	2	—	2	—	—	504	3	—
—	—	—	—	—	—	—	—	—	—	38	—	—
—	—	—	—	2	—	—	—	—	—	110	—	—
—	—	—	—	—	—	—	—	—	—	45	—	—
—	—	—	—	1	—	—	—	—	—	16	—	—
—	—	—	—	—	—	—	—	—	—	4	—	—
—	—	—	—	—	1	—	—	—	—	30	—	—
—	—	—	—	1	—	—	—	—	—	35	—	—
—	—	—	—	—	—	—	—	—	—	5	—	—
—	—	—	—	—	—	—	—	—	—	30	—	—
—	—	—	—	—	1	—	—	—	—	18	—	—
—	—	—	—	—	—	—	—	—	—	14	—	—
—	—	—	—	1	—	—	—	—	—	15	—	—
—	—	—	—	—	—	—	—	—	—	13	—	—
—	—	—	—	—	—	—	—	—	—	1	—	—
—	—	—	—	19	—	—	—	—	—	100	—	—
—	—	—	—	—	—	—	—	—	—	2	—	—
—	—	—	—	3	—	—	—	—	—	16	—	—
—	—	—	—	—	1	—	—	—	—	17	—	—
—	—	—	—	—	—	—	—	—	—	16	—	—
—	—	—	—	—	—	—	—	—	—	4	—	—
—	1	—	—	—	—	—	—	—	—	162	—	—
—	—	—	—	1	—	—	—	—	—	65	—	—

## DISTRICTO DE INHAÚMA

DISTRICT DE INHAÚMA

(CONCLUSÃO - FIN)

LOGRADOUROS PUBLICOS VOIRIES		APPLICAÇÃO DOS PREDIOS APPLICATION DES MAISONS									
Denominação Dénomination	Especie Espèce	Domiciliaria Domiciliaire			Outras applica- ções Autres appli- cations	Asylos Asiles	Cadeias Prisons	Depositos Dépôts	Escolas Écoles	Escripto- rios Bu- reaux	Estações Sta- tions
		Particular Par- ti- culière	Collectiva En com- mun	Total Total							
Venancio Ribeiro.....	Rua	68	1	69	—	—	—	—	—	—	—
Vianna Junior.....	»	7	—	7	—	—	—	—	—	—	—
Victor Oscar.....	Travessa	18	—	18	—	—	—	—	—	—	—
Victorino do Amaral.....	Rua	17	—	17	—	—	—	—	—	—	—
Vieira.....	Travessa	20	—	20	—	—	—	—	—	—	—
Vieira Ferreira.....	Rua	59	—	59	1	—	—	—	—	—	—
Villa Mauhã.....	Travessa	18	—	18	—	—	—	—	—	—	—
Vinte de Abril.....	Rua	5	—	5	—	—	—	—	—	—	—
Vinte de Março.....	»	3	—	3	—	—	—	—	—	—	—
Vinte e nove de Julho.....	»	13	—	13	—	—	—	—	—	—	—
Vinte e quatro de Fevereiro.....	»	45	—	45	—	—	—	—	—	—	—
Vinte e tres de Agosto.....	Travessa	4	—	4	—	—	—	—	—	—	—
Vinte e um de Abril.....	Rua	32	—	32	—	—	—	—	—	—	—
Violante.....	»	15	—	15	—	—	—	—	—	—	—
Violeta.....	»	10	—	10	—	—	—	—	—	—	—
Virgínia.....	Travessa	4	—	4	—	—	—	—	—	—	—
Visconde de Saboia.....	Rua	5	—	5	—	—	—	—	—	—	—
Vital.....	»	40	—	40	5	—	—	1	—	—	—
Viuva Garcia.....	»	35	—	35	—	—	—	—	—	—	—
Xavier das Conchas.....	»	19	—	19	—	—	—	—	—	—	—
Xisto Bahia.....	»	16	—	16	—	—	—	—	—	—	—
Wandenkolk.....	»	10	—	10	—	—	—	—	—	—	—
Young.....	»	11	—	11	—	—	—	—	—	—	—
Zeferino da Costa.....	»	18	—	18	—	—	—	—	—	—	—
Sem denominação	Caminho	10	—	10	—	—	—	—	—	—	—
	Estrada	8	—	8	—	—	—	—	—	—	—
	Morro	7	—	7	—	—	—	—	—	—	—
TOTAL.....	—	17.139	48	17.187	864	1	—	16	20	3	7

**ESTATISTICA DOMICILIARIA**

STATISTIQUE DOMICILIAIRE

(CONCLUSÃO — FIN)

NATUREZA DOS DOMICILIOS

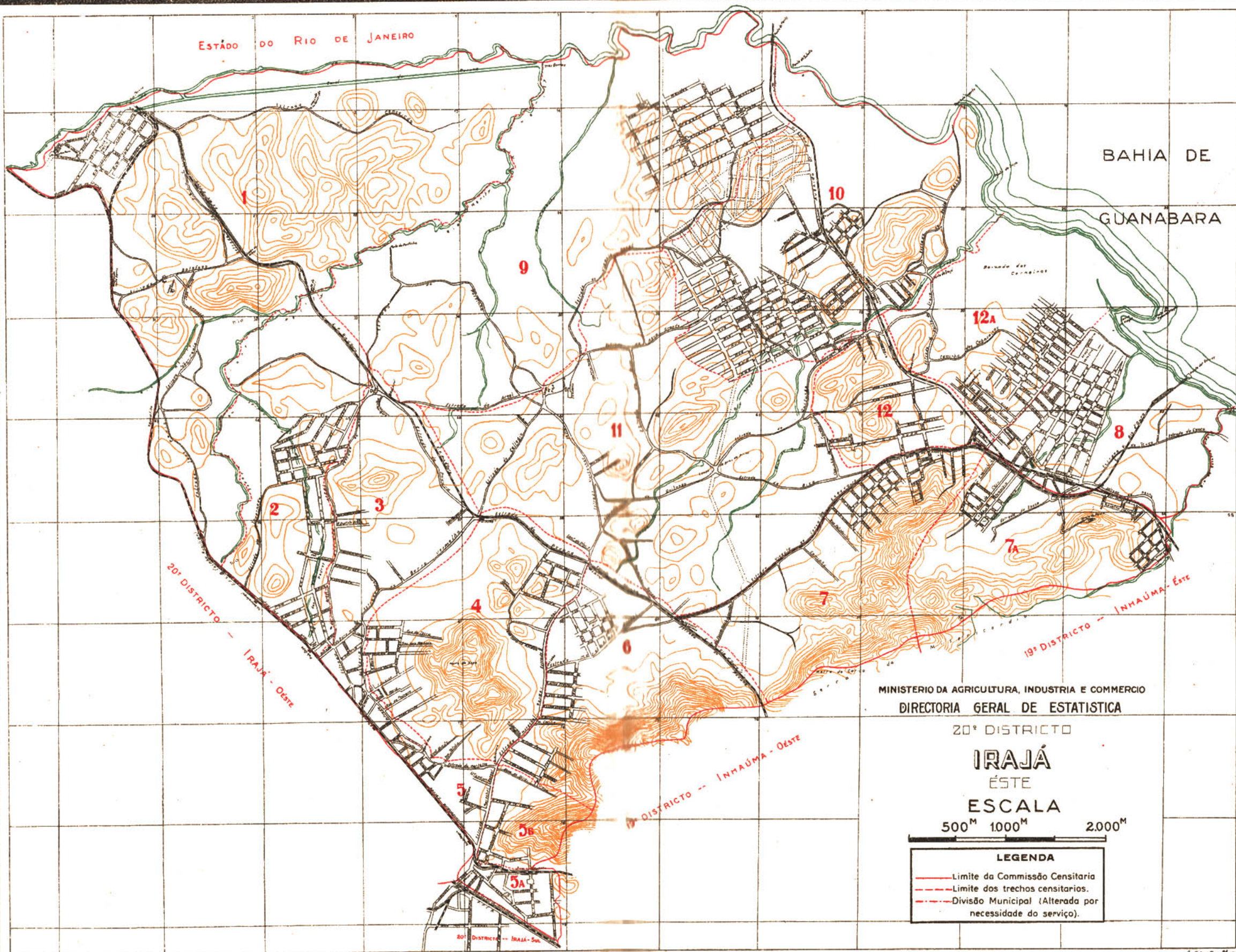
ESPÈCE DES LOGEMENTS

Fabricas ou officinas Fa- briques ou ateliers	Fazendas e outros esta- belecim- entos agri- colas Fermes et autres établisse- ments agricoles	Hospitales HÔ- pitaux	Hotéis Hôtels	Casas de negocio Maisons de com- merce	Pensões ou casas de comodos Pensions ou maisons garnies	Quarteis Casernes	Repartições Administrations			Residencia Re- sidence	Templos Temples	Diversas es- pecies Divers		
							federalaes fédérales						estadnaes des États	municipaes mu- nicipales
—	—	—	—	—	1	—	—	—	—	71	—	—		
—	—	—	—	—	—	—	—	—	—	7	—	—		
—	—	—	—	—	—	—	—	—	—	18	—	—		
—	—	—	—	—	—	—	—	—	—	17	—	—		
—	—	—	—	—	—	—	—	—	—	20	—	—		
—	—	—	—	1	—	—	—	—	—	59	—	—		
—	—	—	—	—	—	—	—	—	—	19	—	—		
—	—	—	—	—	—	—	—	—	—	5	—	—		
—	—	—	—	—	—	—	—	—	—	3	—	—		
—	—	—	—	—	—	—	—	—	—	13	—	—		
—	—	—	—	—	—	—	—	—	—	45	—	—		
—	—	—	—	—	—	—	—	—	—	5	—	—		
—	—	—	—	—	—	—	—	—	—	32	—	—		
—	—	—	—	—	—	—	—	—	—	15	—	—		
—	—	—	—	—	—	—	—	—	—	10	—	—		
—	—	—	—	—	—	—	—	—	—	6	—	—		
—	—	—	—	—	—	—	—	—	—	5	—	—		
—	—	—	—	4	—	—	—	—	—	43	—	—		
—	—	—	—	—	—	—	—	—	—	35	—	—		
—	—	—	—	—	—	—	—	—	—	20	—	—		
—	—	—	—	—	—	—	—	—	—	16	—	—		
—	—	—	—	—	—	—	—	—	—	10	—	—		
—	—	—	—	—	—	—	—	—	—	11	—	—		
—	—	—	—	—	—	—	—	—	—	19	—	—		
—	—	—	—	—	—	—	—	—	—	10	—	—		
—	—	—	—	—	—	—	—	—	—	8	—	—		
—	—	—	—	—	—	—	—	—	—	7	—	—		
26	6	1	—	752	37	1	14	—	4	17.412	14	10		



ESTADO DO RIO DE JANEIRO

BAHIA DE  
GUANABARA



MINISTERIO DA AGRICULTURA, INDUSTRIA E COMMERCIO  
DIRECTORIA GERAL DE ESTATISTICA

20° DISTRICTO

IRAJÁ  
ÉSTE

ESCALA

500<sup>M</sup> 1000<sup>M</sup> 2000<sup>M</sup>

LEGENDA

- Limite da Comissão Censitaria
- - - Limite dos trechos censitarios.
- · - · - Divisão Municipal (Alterada por necessidade do serviço).

20<sup>a</sup> DISTRICTO

IRAJÁ

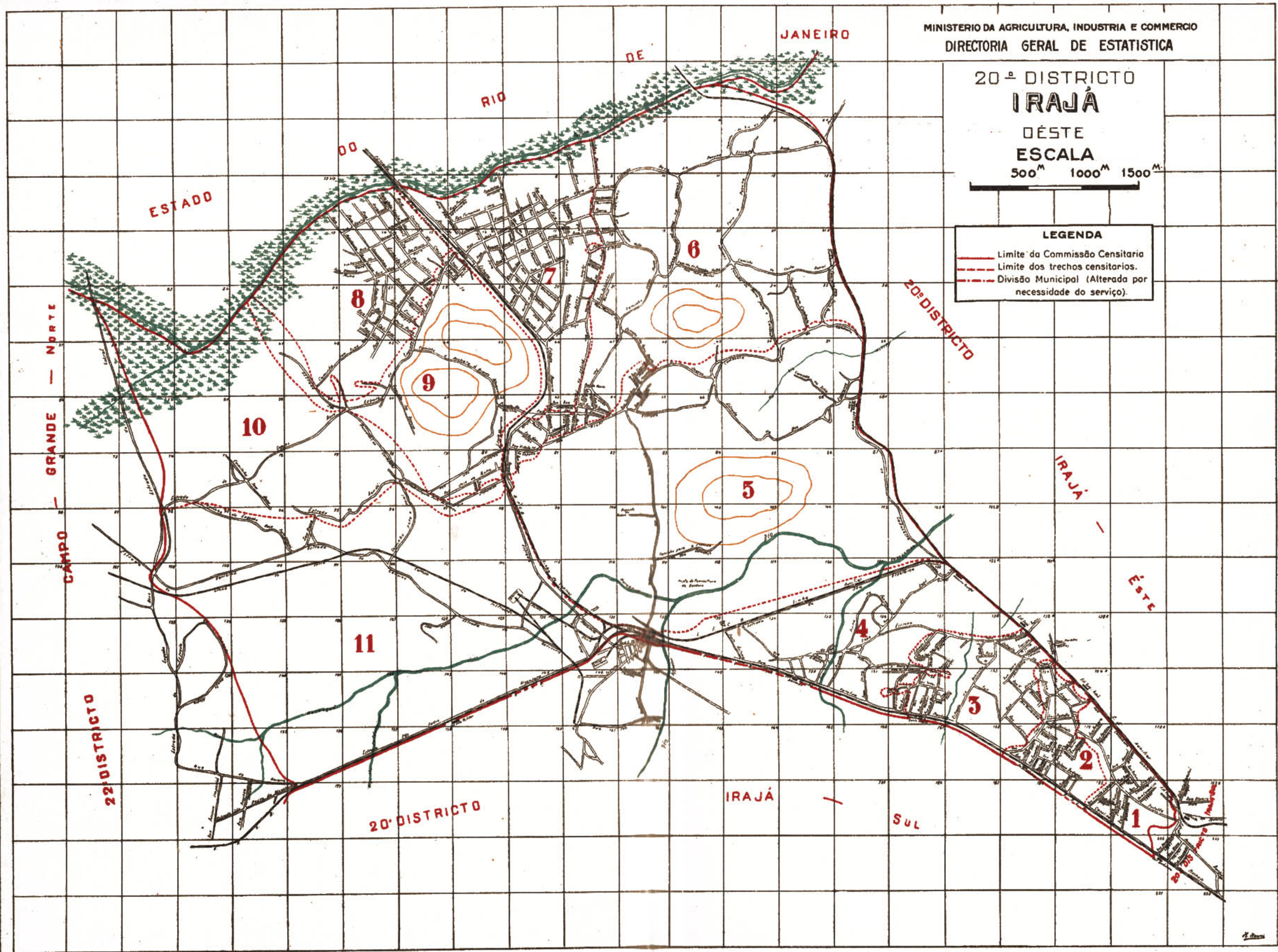
OESTE

ESCALA

500<sup>m</sup> 1000<sup>m</sup> 1500<sup>m</sup>

LEGENDA

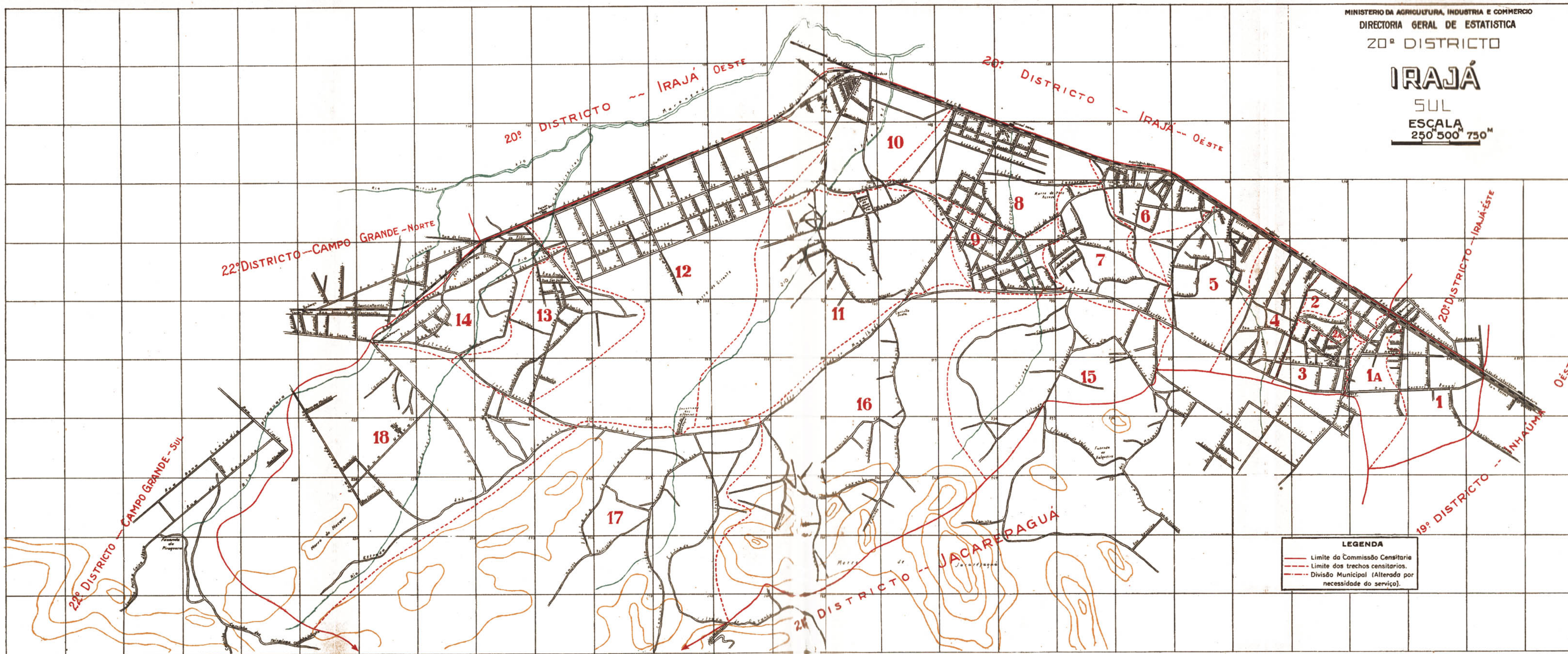
- Limite da Comissão Censitaria
- - - Limite dos trechos censitarios.
- . - . Divisão Municipal (Alterada por necessidade do serviço).



# IRAJÁ

SUL

ESCALA  
250 500 750<sup>M</sup>



**LEGENDA**

- Limite da Comissão Censitária
- - - Limite dos trechos censitários
- - - Divisão Municipal (Alterada por necessidade do serviço).

# DISTRICTO DE IRAJÁ

## DISTRICTO DE IRAJÁ

DISTRICT DE IRAJÁ

LOGRADOUROS PUBLICOS VOIRIES		NUMERO DE PREDIOS NOMBRE DE MAISONS							TOTAL TOTAL
Denominação Dénomination	Especie Espèce	Terreos Au-rez de chaussée	Asse- bratados Au dessus de chaussée	De De					
				2	3	4	5	+ de 5	
PAVIMENTOS Étages									
A'.....	Rua	9	—	—	—	—	—	—	9
Acary.....	Largo	2	—	—	—	—	—	—	2
Adalberto Tanajura.....	Rua	9	—	—	—	—	—	—	9
Adalgiza Aleixo.....	"	15	—	—	—	—	—	—	15
Adelaide.....	Travessa	7	—	—	—	—	—	—	7
Adelaide Badajós.....	Rua	30	—	—	—	—	—	—	30
Adelaide Ennes.....	Travessa	9	—	—	—	—	—	—	9
Adelina.....	Rua	11	—	—	—	—	—	—	11
Adelina.....	Travessa	5	—	—	—	—	—	—	5
Agua Grande (da).....	Estrada	49	—	—	—	—	—	—	49
Alahyde.....	Rua	87	—	—	—	—	—	—	87
Albertina Rodrigues.....	"	1	—	—	—	—	—	—	1
Alberto Torres (1).....	Praça	—	—	—	—	—	—	—	—
Aida.....	Travessa	4	—	—	—	—	—	—	4
Aida Ribeiro.....	"	3	—	—	—	—	—	—	3
Aldeia da Metralhadora.....	Avenida	12	—	—	—	—	—	—	12
Alegria.....	Rua	7	—	—	—	—	—	—	7
Alice (2).....	"	45	—	—	—	—	—	—	45
Alice (3).....	"	13	—	—	—	—	—	—	13
Alice Freitas.....	"	12	—	—	—	—	—	—	12
Alice Freitas.....	Travessa	2	—	—	—	—	—	—	2
Almeida Garrett (1).....	Praça	—	—	—	—	—	—	—	—
Almerinda.....	Rua	18	—	—	—	—	—	—	18
Almerinda Freitas.....	Travessa	24	2	—	—	—	—	—	26
Altamiro Ribeiro.....	"	13	—	—	—	—	—	—	13
Alvarenga Peixoto.....	Rua	22	—	—	—	—	—	—	22
Alvaro Lessa.....	"	4	—	—	—	—	—	—	4
Amelia.....	"	9	—	—	—	—	—	—	9
Amelia Bastos (1).....	"	—	—	—	—	—	—	—	—
Americana.....	Praça	2	—	—	—	—	—	—	2
Americo Brasileiro.....	Rua	51	—	—	—	—	—	—	51
Amethistas (das).....	"	2	—	—	—	—	—	—	2
Andrade Araujo.....	"	70	—	—	—	—	—	—	70
Andrade Figueira.....	"	63	—	—	—	—	—	—	63

(1) — Não tem prediô — (2) Começa no Becco do Octaviano e acaba no Morro. Inclusive uma travessa adjacente sem denominação

**ESTATISTICA PREDIAL**

STATISTIQUE PRÉDIALE

CONDIÇÃO DOS PREDIOS CONDITION DES MAISONS						PROPRIEDADE DOS PREDIOS PROPRIÉTÉ DES MAISONS				
Habitáveis Habitable			Em En		TOTAL TOTAL	Particular Particulière	Publica Publique			TOTAL Total
Occupados occupés	Desocupados Vacantes	Total Total	construção ou reconstrução construction ou re- construction	ruínas ruines			federal fédérale	estadual des États	municipal municipale	
9	—	9	—	—	9	9	—	—	—	9
2	—	2	—	—	2	2	—	—	—	2
9	—	9	—	—	9	9	—	—	—	9
15	—	15	—	—	15	15	—	—	—	15
5	2	7	—	—	7	7	—	—	—	7
30	—	30	—	—	30	30	—	—	—	30
9	—	9	—	—	9	9	—	—	—	9
11	—	11	—	—	11	11	—	—	—	11
5	—	5	—	—	5	5	—	—	—	5
49	—	49	—	—	49	49	—	—	—	49
82	5	87	—	—	87	87	—	—	—	87
1	—	1	—	—	1	1	—	—	—	1
—	—	—	—	—	—	—	—	—	—	—
4	—	4	—	—	4	4	—	—	—	4
3	—	3	—	—	3	3	—	—	—	3
12	—	12	—	—	12	12	—	—	—	12
7	—	7	—	—	7	7	—	—	—	7
44	1	45	—	—	45	45	—	—	—	45
13	—	13	—	—	13	13	—	—	—	13
11	1	12	—	—	12	12	—	—	—	12
2	—	2	—	—	2	2	—	—	—	2
—	—	—	—	—	—	—	—	—	—	—
16	2	18	—	—	18	18	—	—	—	18
26	—	26	—	—	26	26	—	—	—	26
13	—	13	—	—	13	13	—	—	—	13
22	—	22	—	1	23	22	—	—	1	23
4	—	4	—	—	4	4	—	—	—	4
9	—	9	—	—	9	9	—	—	—	9
—	—	—	—	—	—	—	—	—	—	—
2	—	2	1	—	3	3	—	—	—	3
50	1	51	—	—	51	51	—	—	—	51
2	—	2	—	—	2	2	—	—	—	2
70	—	70	—	—	70	70	—	—	—	70
63	—	63	—	—	63	63	—	—	—	63

3) Está situada na Estrada do Barro Vermelho.

## DISTRICTO DE IRAJÁ

DISTRICT DE IRAJÁ

(CONTINUAÇÃO — SUITE)

LOGRADOUROS PUBLICOS VOIRIES		NUMERO DE PREDIOS NOMBRE DE MAISONS							TOTAL TOTAL
Denominação Dénomination	Especie Espèce	Terreos Au-rez de chaussée	Asso- bradados Au dessus de chaussée	De De					
				2	3	4	5	+ de 5	
					PAVIMENTOS Étages				
Andrade Pinto.....	Rua	15	—	—	—	—	—	—	15
Angelica.....	»	12	—	—	—	—	—	—	12
Anhambahy (1).....	»	—	—	—	—	—	—	—	—
Antenor.....	»	2	—	—	—	—	—	—	2
Antonia Alexandrina.....	»	78	29	—	—	—	—	—	107
Antonia do Carmo.....	»	12	—	—	—	—	—	—	12
Antonietta.....	»	27	—	—	—	—	—	—	27
Antonio de Abreu.....	»	9	—	—	—	—	—	—	9
Antonio Badajós.....	»	50	—	—	—	—	—	—	50
Antonio Braga.....	»	11	—	—	—	—	—	—	11
Antonio Carmo.....	»	14	—	—	—	—	—	—	14
Antonio João (1).....	»	—	—	—	—	—	—	—	—
Antonio Ribeiro.....	Travessa	25	—	—	—	—	—	—	25
Apa (1).....	Rua	—	—	—	—	—	—	—	—
Arahy.....	»	28	—	—	—	—	—	—	28
Araujo.....	»	24	—	—	—	—	—	—	24
Areal (do).....	Estrada	109	—	—	—	—	—	—	109
Areal (do).....	Largo	5	—	—	—	—	—	—	5
Arnaldo Murinelly.....	Rua	19	—	—	—	—	—	—	19
Arruda Camara.....	»	34	—	—	—	—	—	—	34
Arsenio Silva.....	Travessa	4	—	—	—	—	—	—	4
Ascanio.....	Rua	27	—	—	—	—	—	—	27
Ataliba.....	Avenida	39	—	—	—	—	—	—	39
Attila.....	Rua	2	—	—	—	—	—	—	2
Augusto Sanoui.....	»	19	—	—	—	—	—	—	19
Aurelio Gracino.....	»	4	—	—	—	—	—	—	4
Aurora (1).....	»	—	—	—	—	—	—	—	—
Avahy.....	»	18	—	—	—	—	—	—	18
Aymoré.....	»	45	1	—	—	—	—	—	46
Azeredo Coutinho.....	»	72	—	—	—	—	—	—	72
B' (1).....	»	—	—	—	—	—	—	—	—
Balbina Braga.....	»	6	—	—	—	—	—	—	6
Balduino de Aguiar.....	»	1	—	—	—	—	—	—	1
Baptista Braga.....	»	14	—	—	—	—	—	—	14

(1) Não tem predios.

**ESTATISTICA PREDIAL**

STATISTIQUE PRÉDIALE

(CONTINUAÇÃO — SUITE)

CONDIÇÃO DOS PREDIOS CONDITION DES MAISONS						PROPRIÉDADE DOS PREDIOS PROPRIÉTÉ DES MAISONS				
Habitáveis Habitable			Em En		TOTAL TOTAL	Particular Particulière	Publica Publique			TOTAL TOTAL
Occupadas occupées	Desocupadas Vacantes	Total Total	construção ou reconstrução construction ou re- construction	ruínas ruines			federal fédérale	estadual des États	municipal municipale	
15	—	15	—	—	15	14	1	—	—	15
12	—	12	—	—	12	12	—	—	—	12
—	—	—	—	—	—	—	—	—	—	—
2	—	2	—	—	2	2	—	—	—	2
107	—	107	—	—	107	106	1	—	—	107
11	1	12	—	—	12	12	—	—	—	12
27	—	27	—	—	27	27	—	—	—	27
9	—	9	—	—	9	9	—	—	—	9
50	—	50	—	—	50	50	—	—	—	50
10	1	11	—	—	11	11	—	—	—	11
14	—	14	—	—	14	14	—	—	—	14
—	—	—	—	—	—	—	—	—	—	—
25	—	25	—	—	25	25	—	—	—	25
—	—	—	—	—	—	—	—	—	—	—
24	4	28	—	—	28	28	—	—	—	28
24	—	24	—	—	24	24	—	—	—	24
107	2	109	2	—	111	111	—	—	—	111
5	—	5	—	—	5	5	—	—	—	5
16	3	19	—	—	19	19	—	—	—	19
33	1	34	—	—	34	34	—	—	—	34
4	—	4	—	—	4	4	—	—	—	4
27	—	27	—	—	27	27	—	—	—	27
37	2	39	—	—	39	39	—	—	—	39
2	—	2	—	—	2	2	—	—	—	2
19	—	19	—	—	19	19	—	—	—	19
4	—	4	—	—	4	4	—	—	—	4
—	—	—	—	—	—	—	—	—	—	—
18	—	18	—	—	18	18	—	—	—	18
45	1	46	—	—	46	46	—	—	—	46
63	9	72	—	—	72	72	—	—	—	72
—	—	—	—	—	—	—	—	—	—	—
6	—	6	—	—	6	6	—	—	—	6
1	—	1	—	—	1	1	—	—	—	1
14	—	14	—	—	14	14	—	—	—	14



## DISTRICITO DE IRAJÁ

DISTRICT DE IRAJÁ  
(CONTINUAÇÃO — SUITE)

LOGRADOUROS PUBLICOS VOIRIES		NUMERO DE PREDIOS NOMBRE DE MAISONS							TOTAL TOTAL
Denominação Dénomination	Especie Espèce	Terreos Au-rez de chaussée	Asso- bradados Au dessus de chaussée	De De					
				2	3	4	5	+ de 5	PAVIMENTOS Étages
Barão de Icarahy (1).....	Praça	—	—	—	—	—	—	—	—
Barão de Melgaço.....	Rua	11	—	—	—	—	—	—	11
Barbosa Lima.....	Praça	2	—	1	—	—	—	—	3
Barro Vermelho (do).....	Estrada	47	—	—	—	—	—	—	47
Benjamin.....	Travessa	3	—	—	—	—	—	—	3
Bento Ribeiro.....	Rua	11	—	—	—	—	—	—	11
Bernardino Vianna.....	"	2	—	—	—	—	—	—	2
Bernardo de Figueiredo.....	"	6	—	—	—	—	—	—	6
Bernardo Savaget.....	"	36	—	—	—	—	—	—	36
Bezerra de Menezes.....	"	38	—	—	—	—	—	—	38
Bias Fortes.....	"	22	—	—	—	—	—	—	22
Bica (da) (2).....	Estrada	42	—	—	—	—	—	—	42
Blandina.....	Travessa	5	—	—	—	—	—	—	5
Bôa Esperança (da) (3).....	Estrada	45	—	—	—	—	—	—	45
Bôa Esperança (da) (4).....	"	57	—	—	—	—	—	—	57
Bôa Esperança (da).....	Rua	18	—	—	—	—	—	—	18
Bom Jardim.....	Travessa	2	—	—	—	—	—	—	2
Borborema.....	Rua	19	—	—	—	—	—	—	19
Borborema.....	Travessa	6	—	—	—	—	—	—	6
Borges.....	Becco	2	—	—	—	—	—	—	2
Borges.....	Travessa	8	—	—	—	—	—	—	8
Borges de Freitas (5).....	Rua	78	—	—	—	—	—	—	78
Borges de Freitas (6).....	"	3	—	—	—	—	—	—	3
Botafogo (7).....	Estrada	63	—	—	—	—	—	—	63
Braga.....	Rua	17	—	—	—	—	—	—	17
Bragança.....	Travessa	1	—	—	—	—	—	—	1
Braz de Pinna (do).....	Estrada	86	2	2	—	—	—	—	90
Burity.....	Rua	18	—	—	—	—	—	—	18
Burlamaqui.....	"	20	—	—	—	—	—	—	20
C' (1).....	"	—	—	—	—	—	—	—	—
Cabaceiro (do).....	Estrada	18	—	—	—	—	—	—	18
Cabaceiro (do).....	Caminho	3	5	—	—	—	—	—	8
Caciilda Rodrigues.....	Rua	2	—	—	—	—	—	—	2

(1) - Não tem predios — (2) Inclusive um caminho adjacente sem denominação — (3) Começa na Estação Honório Gurgel Bôa Esperança e termina na Estrada Nova da Pavuna — (6) Começa na Estrada do Engenho Novo e termina na rua Justino

**ESTATISTICA PREDIAL**

STATISTIQUE PRÉDIALE

(CONTINUAÇÃO — SUITE)

CONDIÇÃO DOS PREDIOS CONDITION DES MAISONS						PROPRIÉDADE DOS PREDIOS PROPRIÉTÉ DES MAISONS				
Habitáveis Habitable			Em En		TOTAL TOTAL	Particular Particulière	Publica Publique			TOTAL TOTAL
Occupados Occupées	Desocupados Vacantes	Total Total	construção ou reconstrução construction ou re- construction	ruínas ruines			federal fédérale	estadual des États	municipal municipale	
—	—	—	—	—	—	—	—	—	—	—
11	—	11	—	—	11	11	—	—	—	11
3	—	3	—	—	3	3	—	—	—	3
47	—	47	—	—	47	47	—	—	—	47
1	2	3	—	—	3	3	—	—	—	3
10	1	11	—	—	11	11	—	—	—	11
2	—	2	—	—	2	2	—	—	—	2
6	—	6	—	—	6	6	—	—	—	6
36	—	36	—	—	36	36	—	—	—	36
37	1	38	1	—	39	39	—	—	—	39
22	—	22	—	—	22	22	—	—	—	22
42	—	42	—	—	42	42	—	—	—	42
5	—	5	—	—	5	5	—	—	—	5
44	1	45	—	—	45	45	—	—	—	45
57	—	57	—	—	57	57	—	—	—	57
18	—	18	—	1	19	19	—	—	—	19
2	—	2	—	—	2	2	—	—	—	2
18	1	19	—	—	19	19	—	—	—	19
6	—	6	—	—	6	6	—	—	—	6
2	—	2	—	—	2	2	—	—	—	2
8	—	8	—	—	8	8	—	—	—	8
74	4	78	—	—	78	78	—	—	—	78
3	—	3	—	—	3	3	—	—	—	3
61	2	63	—	—	63	63	—	—	—	63
17	—	17	—	—	17	17	—	—	—	17
1	—	1	—	—	1	1	—	—	—	1
88	2	90	1	—	91	90	—	—	1	91
15	3	18	—	—	18	18	—	—	—	18
19	1	20	—	—	20	20	—	—	—	20
—	—	—	—	—	—	—	—	—	—	—
18	—	18	—	—	18	18	—	—	—	18
8	—	8	—	—	8	8	—	—	—	8
2	—	2	—	—	2	2	—	—	—	2

termina na rua S<sup>o</sup>. Antonio — (4) Começa na Linha Auxiliar e termina na Estrada do Camboatá — (5) Começa na rua da Sá — (7) Inclusive dois caminhos e uma estrada adjacente sem denominação.

## DISTRICTO DE IRAJÁ

DISTRICT DE IRAJÁ

(CONTINUAÇÃO - SUITE)

LOGRADOUROS PUBLICOS VOIRIES		NUMERO DE PREDIOS NOMBRE DE MAISONS							TOTAL TOTAL
Denominação Dénomination	Especie Espèce	Terreos Au-rez de chaussée	Asso- bradados Au dessus de chaussée	De De					
				2	3	4	5	+ de 5	
PAVIMENTOS Étages									
Caixa d'Agua (da).....	Caminho	3	—	—	—	—	—	—	3
Caixa d'Agua (da).....	Morro	1	—	—	—	—	—	—	1
Cajá (do).....	Estrada	37	—	4	—	—	—	—	41
California.....	Rua	13	—	—	—	—	—	—	13
Camboatá (do) (1).....	Estrada	85	—	—	—	—	—	—	85
Camões.....	Avenida	1	—	—	—	—	—	—	1
Campinho (do).....	Largo	16	—	1	1	—	—	—	18
Camponeza.....	Rua	3	—	—	—	—	—	—	3
Canadá.....	»	37	—	1	—	—	—	—	38
Canal (do).....	»	12	—	—	—	—	—	—	12
Canoinha (da).....	Caminho	3	—	—	—	—	—	—	3
Canuta.....	Rua	21	—	—	—	—	—	—	21
Capella (da).....	Largo	6	—	—	—	—	—	—	6
Capella (da).....	Rua	43	—	—	—	—	—	—	43
Capistrano.....	»	26	—	—	—	—	—	—	26
Capistrano.....	Travessa	8	—	—	—	—	—	—	8
Capitão Almeida.....	Rua	8	—	—	—	—	—	—	8
Capitão Cruz.....	»	3	—	—	—	—	—	—	3
Capitão Franco.....	»	6	—	—	—	—	—	—	6
Capitão Macieira.....	»	112	—	—	—	—	—	—	112
Capitão Maia.....	»	10	—	—	—	—	—	—	10
Capitão Pires.....	»	11	—	—	—	—	—	—	11
Cardoso de Castro.....	»	36	1	—	—	—	—	—	37
Cardoso de Mello.....	Becco	12	—	—	—	—	—	—	12
Carioca (da).....	Estrada	21	—	—	—	—	—	—	21
Carlos Augusto.....	Rua	2	—	—	—	—	—	—	2
Carlos Gomes.....	»	9	—	—	—	—	—	—	9
Carlos Gouveia.....	»	1	—	—	—	—	—	—	1
Carlos Xavier.....	»	65	—	—	—	—	—	—	65
Carlos Xavier.....	Travessa	136	—	—	—	—	—	—	136
Carolina.....	Rua	5	—	—	—	—	—	—	5
Carolina Amado.....	Caminho	6	—	—	—	—	—	—	6
Carolina Amado.....	Rua	26	—	—	—	—	—	—	26
Carolina Machado.....	»	369	2	1	—	—	—	—	372

(1) — Inclusive dois caminhos adjacentes sem denominação.

**ESTATISTICA PREDIAL**

STATISTIQUE PRÉDIALE

(CONTINUAÇÃO - SUITE)

CONDIÇÃO DOS PREDIOS CONDITION DES MAISONS						PROPRIEDADE DOS PREDIOS PROPRIÉTÉ DES MAISONS				
Habitaveis Habitable			Em En		TOTAL TOTAL	Particular Particulière	Publica Publique			TOTAL TOTAL
Occupados Occupés	Desoccupados Vacantes	Total Total	construção ou reconstrução construction ou re- construction	ruínas ruines			federal fédérale	estadual des États	municipal municipale	
3	—	3	—	—	3	3	—	—	—	3
1	—	1	—	—	1	—	1	—	—	1
37	4	41	—	—	41	41	—	—	—	41
13	—	13	—	—	13	13	—	—	—	13
83	2	85	2	—	87	87	—	—	—	87
1	—	1	—	—	1	1	—	—	—	1
17	1	18	—	—	18	18	—	—	—	18
3	—	3	—	—	3	3	—	—	—	3
38	—	38	—	—	38	38	—	—	—	38
12	—	12	—	—	12	12	—	—	—	12
3	—	3	—	—	3	3	—	—	—	3
21	—	21	—	—	21	21	—	—	—	21
6	—	6	—	—	6	6	—	—	—	6
42	1	43	—	—	43	43	—	—	—	43
26	—	26	—	—	26	26	—	—	—	26
8	—	8	—	—	8	8	—	—	—	8
8	—	8	—	—	8	8	—	—	—	8
3	—	3	—	—	3	3	—	—	—	3
6	—	6	—	—	6	6	—	—	—	6
112	—	112	—	—	112	112	—	—	—	112
9	1	10	—	—	10	10	—	—	—	10
11	—	11	—	—	11	11	—	—	—	11
35	2	37	—	—	37	37	—	—	—	37
12	—	12	—	—	12	12	—	—	—	12
21	—	21	—	—	21	21	—	—	—	21
2	—	2	—	—	2	2	—	—	—	2
9	—	9	—	—	9	9	—	—	—	9
1	—	1	—	—	1	1	—	—	—	1
65	—	65	—	—	65	65	—	—	—	65
135	1	136	1	—	137	137	—	—	—	137
5	—	5	—	—	5	5	—	—	—	5
6	—	6	—	—	6	6	—	—	—	6
26	—	26	—	—	26	26	—	—	—	26
357	15	372	—	1	373	371	2	—	—	373

## DISTRICTO DE IRAJÁ

DISTRICT DE IRAJÁ

(CONTINUAÇÃO — SUITE)

LOGRADOUROS PUBLICOS VOIRIES		NUMERO DE PREDIOS NOMBRE DE MAISONS							TOTAL TOTAL
Denominação Dénomination	Especie Espèce	Terreos Au-rez de chaussée	Asso- bradados Au dessus de chaussée	De De					
				2	3	4	5	+ de 5	
							PAVIMENTOS Étages		
Cascaes.....	Rua	7	—	—	—	—	—	—	7
Castello Branco (1).....	»	—	—	—	—	—	—	—	—
Castro.....	Rua	12	—	—	—	—	—	—	12
Castro.....	Travessa	2	—	—	—	—	—	—	2
Castro.....	Caminho	27	—	—	—	—	—	—	27
Cataguazes.....	Rua	53	—	—	—	—	—	—	53
Catharina.....	Travessa	2	—	—	—	—	—	—	2
Catonho (do).....	Estrada	10	—	—	—	—	—	—	10
Caxamby (do).....	Caminho	24	—	—	—	—	—	—	24
Cecilia.....	Travessa	9	—	—	—	—	—	—	9
Cerqueira Cezar.....	Rua	30	—	—	—	—	—	—	30
Cesario Braga.....	»	9	—	—	—	—	—	—	9
Christovão Jacques.....	»	2	—	—	—	—	—	—	2
Chuy.....	»	21	—	—	—	—	—	—	21
Cintra.....	»	30	—	—	—	—	—	—	30
Circular.....	»	68	—	2	—	—	—	—	70
Clara Borges.....	»	3	—	—	—	—	—	—	3
Clarice.....	»	4	—	—	—	—	—	—	4
Coimbra (do).....	Estrada	8	—	—	—	—	—	—	8
Collegio.....	Rua	16	—	—	—	—	—	—	16
Commandante Coelho (1).....	»	—	—	—	—	—	—	—	—
Commandante Coimbra.....	»	7	—	—	—	—	—	—	7
Commandante Conceição.....	»	4	—	—	—	—	—	—	4
Commendador Infante.....	»	17	—	—	—	—	—	—	17
Commendador Lisboa.....	»	20	—	—	—	—	—	—	20
Commendador Tavares Guerra.....	«	5	—	—	—	—	—	—	5
Conceição (da).....	Estrada	9	—	—	—	—	—	—	9
Conciliação (da).....	Rua	5	—	—	—	—	—	—	5
Concordia (da).....	»	2	—	—	—	—	—	—	2
Conselheiro Galvão.....	»	181	—	—	—	—	—	—	181
Constança.....	»	2	—	—	—	—	—	—	2
Constança.....	Travessa	8	—	—	—	—	—	—	8
Constança da Rocha.....	Rua	7	—	—	—	—	—	—	7
Constantino Rodrigues.....	»	3	—	—	—	—	—	—	3

(1) Não tem predios.

**ESTATISTICA PREDIAL**

STATISTIQUE PRÉDIALE

(CONTINUAÇÃO — SUITE)

CONDIÇÃO DOS PREDIOS CONDITION DES MAISONS						PROPRIEDADE DOS PREDIOS PROPRIÉTÉ DES MAISONS				
Habitaveis Habitable			Em En		TOTAL TOTAL	Particular Particulière	Publica Publique			TOTAL TOTAL
Occupados Occupées	Desocupados Vacantes	Total Total	construção ou reconstrução ou re- construction	ruínas ruines			federal fédérale	estadual des États	municipal mu- nicipale	
7	—	7	—	—	7	7	—	—	—	7
—	—	—	—	—	—	—	—	—	—	—
12	—	12	—	—	12	12	—	—	—	12
2	—	2	—	—	2	2	—	—	—	2
27	—	27	—	—	27	27	—	—	—	27
53	—	53	—	—	53	53	—	—	—	53
2	—	2	—	—	2	2	—	—	—	2
10	—	10	—	—	10	10	—	—	—	10
24	—	24	—	—	24	24	—	—	—	24
9	—	9	—	—	9	9	—	—	—	9
27	3	30	—	—	30	30	—	—	—	30
7	2	9	—	—	9	9	—	—	—	9
2	—	2	—	—	2	2	—	—	—	2
21	—	21	—	—	21	21	—	—	—	21
30	—	30	—	—	30	30	—	—	—	30
70	—	70	1	—	71	71	—	—	—	71
3	—	3	—	1	4	4	—	—	—	4
4	—	4	—	—	4	4	—	—	—	4
8	—	8	—	—	8	8	—	—	—	8
16	—	16	—	—	16	16	—	—	—	16
—	—	—	—	—	—	—	—	—	—	—
7	—	7	—	—	7	7	—	—	—	7
4	—	4	—	—	4	4	—	—	—	4
17	—	17	—	—	17	17	—	—	—	17
19	1	20	—	—	20	20	—	—	—	20
5	—	5	2	—	7	7	—	—	—	7
9	—	9	—	—	9	9	—	—	—	9
5	—	5	—	—	5	5	—	—	—	5
2	—	2	—	—	2	2	—	—	—	2
181	—	181	—	—	181	181	—	—	—	181
2	—	2	—	—	2	2	—	—	—	2
7	1	8	—	—	8	8	—	—	—	8
7	—	7	—	—	7	7	—	—	—	7
3	—	3	—	—	3	3	—	—	—	3

## DISTRICTO DE IRAJÁ

DISTRICT DE IRAJÁ  
(CONTINUAÇÃO — SUITE)

LOGRADOUROS PUBLICOS VOIRIES		NUMERO DE PREDIOS NOMBRE DE MAISONS							TOTAL TOTAL
Denominação Dénomination	Especie Espèce	Terreos Au-rez de chaussée	Asso- bratados Au dessus de chaussée	De De					
				2	3	4	5	+ de 5	
				PAVIMENTOS Étages					
Coqueiros (dos).....	Rua	10	—	—	—	—	—	—	10
Cordovil.....	"	28	—	2	—	—	—	—	30
Coronel Camisão (1).....	"	—	—	—	—	—	—	—	—
Coronel Damazio Oliveira.....	"	29	—	—	—	—	—	—	29
Coronel Fontoura.....	"	2	—	—	—	—	—	—	2
Coronel Fortes.....	"	3	—	—	—	—	—	—	3
Coronel Josué.....	"	1	—	—	—	—	—	—	1
Coronel Magalhães.....	Estrada	21	—	—	—	—	—	—	21
Coronel Queiroz.....	Rua	3	—	—	—	—	—	—	3
Coronel Rangel.....	"	162	30	2	—	—	—	—	194
Coronel Socrates.....	"	5	—	—	—	—	—	—	5
Correia Dias.....	"	22	—	—	—	—	—	—	22
Costa Barros (do) (2).....	Caminho	28	—	—	—	—	—	—	28
Costa Rica.....	Rua	9	2	—	—	—	—	—	11
Couto (do).....	"	19	—	—	—	—	—	—	19
Craveiro de Sá (1).....	"	—	—	—	—	—	—	—	—
Cuba.....	"	11	—	—	—	—	—	—	11
Capertino Durão. (1).....	Praça	—	—	—	—	—	—	—	—
Custodio de Mello.....	Rua	7	—	—	—	—	—	—	7
Cypriano de Carvalho.....	Travessa	22	—	—	—	—	—	—	22
D'.....	Rua	13	—	—	—	—	—	—	13
Delphim Carlos.....	"	3	—	—	—	—	—	—	3
Delphina Ennes.....	"	18	—	—	—	—	—	—	18
Dendê (do).....	Estrada	18	—	—	—	—	—	—	18
Deodoro.....	Caminho	3	—	—	—	—	—	—	3
Deodoro.....	Praça	5	—	—	—	—	—	—	5
Desembargador Montenegro.....	Rua	17	—	—	—	—	—	—	17
Dezenove de Novembro (1).....	"	—	—	—	—	—	—	—	—
Diamantes (dos).....	"	35	—	—	—	—	—	—	35
Divisoria (3).....	"	26	—	—	—	—	—	—	26
Divisoria (4).....	"	25	—	—	—	—	—	—	25
Dois de Abril.....	"	54	—	15	—	—	—	—	69
Domingos Fernandes.....	"	36	—	—	—	—	—	—	36
Domingos Ferreira.....	"	14	—	—	—	—	—	—	14

(1) Não tem predios — (2) Inclusive um caminho adjacente sem denominação — (3) Está situada na parada Magalhães

**ESTATISTICA PREDIAL**

STATISTIQUE PRÉDIALE

(CONTINUAÇÃO — SUITE)

CONDIÇÃO DOS PREDIOS CONDITION DES MAISONS					PROPRIEDADE DOS PREDIOS PROPRIÉTÉ DES MAISONS					
Habitaveis Habitable			Em En		TOTAL TOTAL	Particular Particulière	Publica Publique			TOTAL TOTAL
Occupados Occupés	Desocupados Vacantes	Total Total	construção ou reconstrução construction ou re- construction	ruínas ruines			federal fédérale	estadual des États	municipal mu- nicipale	
10	—	10	—	—	10	10	—	—	—	10
29	1	30	—	—	30	30	—	—	—	30
—	—	—	—	—	—	—	—	—	—	—
27	2	29	—	—	29	29	—	—	—	29
2	—	2	—	—	2	2	—	—	—	2
3	—	3	—	—	3	3	—	—	—	3
1	—	1	—	—	1	1	—	—	—	1
21	—	21	—	—	21	20	—	—	1	21
3	—	3	—	—	3	3	—	—	—	3
192	2	194	1	1	196	187	8	—	1	196
5	—	5	—	—	5	5	—	—	—	5
20	2	22	—	—	22	22	—	—	—	22
28	—	28	—	—	28	28	—	—	—	28
10	1	11	—	—	11	11	—	—	—	11
13	6	19	—	—	19	19	—	—	—	19
—	—	—	—	—	—	—	—	—	—	—
11	—	11	—	—	11	11	—	—	—	11
—	—	—	—	—	—	—	—	—	—	—
7	—	7	—	—	7	7	—	—	—	7
22	—	22	—	—	22	22	—	—	—	22
11	2	13	—	—	13	13	—	—	—	13
3	—	3	—	—	3	3	—	—	—	3
18	—	18	—	—	18	18	—	—	—	18
18	—	18	—	—	18	18	—	—	—	18
3	—	3	—	—	3	3	—	—	—	3
5	—	5	—	—	5	4	1	—	—	5
16	1	17	3	—	20	20	—	—	—	20
—	—	—	—	—	—	—	—	—	—	—
34	1	35	2	—	37	37	—	—	—	37
25	1	26	—	—	26	26	—	—	—	26
25	—	25	—	—	25	25	—	—	—	25
63	6	69	—	—	69	68	1	—	—	69
34	2	36	—	—	36	36	—	—	—	36
14	—	14	—	—	14	14	—	—	—	14

Bastos (E. F. C. B) — (4) Começa na rua João Vicente e termina na rua José da Rocha.



## DISTRICTO DE IRAJÁ

DISTRICT DE IRAJÁ  
(CONTINUAÇÃO — SUITE)

LOGRADOUROS PUBLICOS VOIRIES		NUMERO DE PREDIOS NOMBRE DE MAISONS							TOTAL TOTAL
Denominação Dénomination	Especie Espèce	Terreos Au-rez de chaussée	Asso- bradados Au dessus de chaussée	De De					
				2	3	4	5	+ de 5	
PAVIMENTOS Étages									
Domingos Lopes.....	"	203	2	—	—	—	—	—	205
Dona Albertina (1).....	"	—	—	—	—	—	—	—	—
Dona Clara.....	"	265	—	—	—	—	—	—	265
Dona Emilia.....	"	14	—	—	—	—	—	—	14
Dona Francisca.....	Travessa	5	—	—	—	—	—	—	5
Dona Jacintha.....	Rua	36	—	—	—	—	—	—	36
Dona Joanna.....	Caminho	10	—	—	—	—	—	—	10
Dona Joaquina.....	Rua	27	—	—	—	—	—	—	27
Dona Luiza.....	"	3	—	—	—	—	—	—	3
Dona Luiza.....	Travessa	1	—	—	—	—	—	—	1
Dona Maria.....	Rua	43	—	—	—	—	—	—	43
Dona Maria Eugenia.....	"	12	—	—	—	—	—	—	12
Dona Maria (2).....	Travessa	6	—	—	—	—	—	—	6
Dona Maria (3).....	"	3	—	—	—	—	—	—	3
Dona Maria Leite.....	Rua	36	—	—	—	—	—	—	36
Dona Maria Leite (1).....	Travessa	—	—	—	—	—	—	—	—
Dona Orminda.....	"	1	—	—	—	—	—	—	1
Dona Rosa.....	"	4	—	—	—	—	—	—	4
Dona Vicencia (1).....	"	—	—	—	—	—	—	—	—
Dourados (1).....	Rua	—	—	—	—	—	—	—	—
Dr. Ennes de Souza.....	"	3	—	—	—	—	—	—	3
Dr. Figueiredo.....	"	24	—	—	—	—	—	—	24
Dr. Frontin.....	Avenida	6	—	1	—	—	—	—	7
Dr. Orestes.....	Rua	1	—	—	—	—	—	—	1
Dr. Passos.....	"	26	—	—	—	—	—	—	26
Dr. Theodomiro (1).....	"	—	—	—	—	—	—	—	—
Doze de Outubro (1).....	"	—	—	—	—	—	—	—	—
Duque de Caxias.....	Avenida	1	39	3	—	—	—	—	43
Durão.....	Travessa	5	—	—	—	—	—	—	5
Dyonisio.....	Rua	51	—	—	—	—	—	—	51
E'.....	"	1	—	—	—	—	—	—	1
Eça de Queiroz.....	"	6	—	—	—	—	—	—	6
Edith Chaves.....	"	2	—	—	—	—	—	—	2

(1) Não tem prédios — (2) Começa na rua D. Maria e termina na rua Sapé — (3) Começa na rua Castro e termina na

**ESTATISTICA PREDIAL**

STATISTIQUE PRÉDIALE

(CONTINUAÇÃO — SUITE)

CONDIÇÃO DOS PREDIOS CONDITION DES MAISONS						PROPRIÉDADE DOS PREDIOS PROPRIÉTÉ DES MAISONS				
Habitaveis Habitables			Em En		TOTAL TOTAL	Particular Particulière	Publica Publique			TOTAL TOTAL
Occupados Occupés	Desocupados Vacantes	Total Total	construção ou reconstrução ou re- construction	ruínas ruines			federal fédérale	estadual des États	municipal mu- nicipale	
197	8	205	4	—	209	207	—	—	2	209
—	—	—	—	—	—	—	—	—	—	—
261	4	265	—	—	265	265	—	—	—	265
14	—	14	—	—	14	14	—	—	—	14
4	1	5	—	—	5	5	—	—	—	5
30	6	36	—	—	36	36	—	—	—	36
10	—	10	—	—	10	10	—	—	—	10
27	—	27	—	—	27	27	—	—	—	27
3	—	3	—	—	3	3	—	—	—	3
1	—	1	—	—	1	1	—	—	—	1
43	—	43	—	—	43	43	—	—	—	43
12	—	12	—	—	12	12	—	—	—	12
5	1	6	—	—	6	6	—	—	—	6
2	1	3	—	—	3	3	—	—	—	3
36	—	36	—	—	36	36	—	—	—	36
—	—	—	—	—	—	—	—	—	—	—
1	—	1	—	—	1	1	—	—	—	1
3	1	4	—	—	4	4	—	—	—	4
—	—	—	—	—	—	—	—	—	—	—
—	—	—	—	—	—	—	—	—	—	—
3	—	3	—	—	3	3	—	—	—	3
23	1	24	2	—	26	26	—	—	—	26
6	1	7	—	—	7	7	—	—	—	7
1	—	1	—	—	1	1	—	—	—	1
26	—	26	—	—	26	26	—	—	—	26
—	—	—	—	—	—	—	—	—	—	—
—	—	—	—	—	—	—	—	—	—	—
39	4	43	—	—	43	1	42	—	—	43
5	—	5	—	—	5	5	—	—	—	5
51	—	51	—	—	51	51	—	—	—	51
1	—	1	—	—	1	1	—	—	—	1
6	—	6	—	—	6	6	—	—	—	6
2	—	2	—	—	2	2	—	—	—	2

## DISTRICTO DE IRAJÁ

DISTRICT DE IRAJÁ  
(CONTINUAÇÃO - SUITE)

LOGRADOUROS PUBLICOS VOIRIES		NUMERO DE PREDIOS NOMBRE DE MAISONS							TOTAL TOTAL
Denominação Dénomination	Especie Espèce	Terreos Au-rez de chaussée	Asso- brados Au dessus de chaussée	De De					
				2	3	4	5	+ de 5	
		PAVIMENTOS Étages							
Eduardo.....	Rua	12	—	—	—	—	—	—	12
Elvira de Figueiredo.....	»	4	—	—	—	—	—	—	4
Elysis Soares.....	»	5	—	—	—	—	—	—	5
Emília Borges.....	»	10	—	—	—	—	—	—	10
Emília Ribeiro.....	»	31	—	—	—	—	—	—	31
Encanamento (do).....	Caminho	6	—	—	—	—	—	—	6
Enedina.....	Becco	5	—	—	—	—	—	—	5
Engenharia (da).....	Campo	1	—	—	—	—	—	—	1
Engenho (do).....	Rua	16	—	—	—	—	—	—	16
Engenho Novo (do).....	Estrada	84	—	2	—	—	—	—	86
Engenho Novo da Fazenda (do).....	»	13	—	—	—	—	—	—	13
Engenho Velho (do).....	Caminho	28	—	—	—	—	—	—	28
Ennes Filho.....	Rua	70	—	—	—	—	—	—	70
Equador.....	»	14	—	—	—	—	—	—	14
Erminda.....	»	13	—	—	—	—	—	—	13
Ernesto Vieira.....	»	25	—	—	—	—	—	—	25
Esmeraldas (das) (1).....	Praça	—	—	—	—	—	—	—	—
Esmeraldina.....	Travessa	9	—	—	—	—	—	—	9
Esperanto.....	Rua	4	—	—	—	—	—	—	4
Estação (da).....	Praça	3	—	—	—	—	—	—	3
Estação (da) (2).....	Rua	85	1	—	—	—	—	—	86
Estação (da) (3).....	»	19	—	—	—	—	—	—	19
Estação (da).....	Travessa	15	—	—	—	—	—	—	15
Estação de Lucas.....	Rua	3	—	—	—	—	—	—	3
Estrada de Ferro Central do Brazil... Estrada de Ferro Leopoldina.....	Margem	14	—	—	—	—	—	—	14
»	»	3	—	—	—	—	—	—	3
Estrada de Ferro Rio d'Ouro.....	»	1	—	—	—	—	—	—	1
Eugenia.....	Rua	14	—	—	—	—	—	—	14
Eugenia.....	Travessa	11	—	—	—	—	—	—	11
Euzébio Fortes.....	Rua	14	—	—	—	—	—	—	14
Ewbanck da Camara.....	»	47	—	—	—	—	—	—	47
Evangélica (1).....	»	—	—	—	—	—	—	—	—
F.....	»	1	—	—	—	—	—	—	1
Felippe Fructuoso.....	Rua	7	—	—	—	—	—	—	7

(1) — Não tem prédios — (2) Começa na rua Ewbanck da Camara e termina na rua Maria José — (3) Situada na Estação da

**ESTATISTICA PREDIAL**

STATISTIQUE PRÉDIALE

(CONTINUAÇÃO SUITE)

CONDIÇÃO DOS PREDIOS CONDITION DES MAISONS						PROPRIÉDADE DOS PREDIOS PROPRIÉTÉ DES MAISONS				
Habitaveis Habitable			Em En		TOTAL TOTAL	Particular Particulière	Publica Publique			TOTAL TOTAL
Occupados Occupés	Desoccupados Vacantes	Total	construção ou reconstrução construction ou re- construction	ruínas ruines			federal fédérale	estadual des États	municipal mu- nicipale	
12	--	12	--	--	12	12	--	--	--	12
4	--	4	--	--	4	4	--	--	--	4
5	--	5	--	--	5	5	--	--	--	5
8	2	10	--	--	10	10	--	--	--	10
31	--	31	--	--	31	31	--	--	--	31
6	--	6	--	--	6	6	--	--	--	6
5	--	5	--	--	5	5	--	--	--	5
1	--	1	--	--	1	1	--	--	--	1
16	--	16	--	--	16	15	1	--	--	16
83	3	86	--	--	86	85	1	--	--	86
13	--	13	--	--	13	13	--	--	--	13
27	1	28	--	--	28	28	--	--	--	28
70	--	70	--	--	70	70	--	--	--	70
14	--	14	1	--	15	15	--	--	--	15
13	--	13	--	--	13	13	--	--	--	13
25	--	25	--	--	25	25	--	--	--	25
--	--	--	--	--	--	--	--	--	--	--
9	--	9	--	--	9	9	--	--	--	9
3	1	4	--	1	5	5	--	--	--	5
3	--	3	--	--	3	3	--	--	--	3
82	4	86	--	--	86	86	--	--	--	86
19	--	19	--	--	19	17	2	--	--	19
15	--	15	--	--	15	15	--	--	--	15
3	--	3	--	--	3	3	--	--	--	3
14	--	14	--	--	14	14	--	--	--	14
3	--	3	--	--	3	3	--	--	--	3
1	--	1	--	--	1	1	--	--	--	1
14	--	14	--	--	14	14	--	--	--	14
10	1	11	--	--	11	11	--	--	--	11
14	--	14	--	--	14	14	--	--	--	14
47	--	47	1	--	48	48	--	--	--	48
--	--	--	--	--	--	--	--	--	--	--
1	--	1	--	--	1	1	--	--	--	1
7	--	7	--	--	7	7	--	--	--	7

Pavuna, á margem da E. F. Rio d'Ouro.

## DISTRICTO DE IRAJÁ

DISTRICT DE IRAJÁ  
(CONTINUAÇÃO - SUITE)

LOGRADOUROS PUBLICOS VOIRIES		NUMERO DE PREDIOS NOMBRE DE MAISONS							TOTAL TOTAL
Denominação Dénomination	Especie Espèce	Terreos Au-rez de chaussée	Asso- bradados Au dessus de chaussée	De De					
				2	3	4	5	+ de 5	
				PAVIMENTOS Étages					
Felisdorina.....	Rua	12	—	—	—	—	—	—	12
Felizardo Gomes.....	»	10	—	—	—	—	—	—	10
Fernandes.....	»	2	—	—	—	—	—	—	2
Fernandes da Cunha.....	»	37	—	—	—	—	—	—	37
Fernandes Lima.....	»	18	—	—	—	—	—	—	18
Fernandes Marinho.....	»	25	—	—	—	—	—	—	25
Fernandes Marinho.....	Travessa	8	—	—	—	—	—	—	8
Fernandes Pinheiro.....	Rua	28	4	1	—	—	—	—	33
Ferreira.....	Travessa	4	—	—	—	—	—	—	4
Ferreira de Abreu.....	Rua	3	—	—	—	—	—	—	3
Firmino Fragoso.....	»	40	—	—	—	—	—	—	40
Flausina.....	»	47	—	—	—	—	—	—	47
Flausina.....	Travessa	15	—	—	—	—	—	—	15
Flavia.....	Rua	25	—	—	—	—	—	—	25
Flôr (1).....	»	—	—	—	—	—	—	—	—
Flora Lobo.....	»	21	—	1	—	—	—	—	22
Flôres (das) (2).....	»	48	—	—	—	—	—	—	48
Flôres (das) (3).....	»	16	—	—	—	—	—	—	16
Floriano.....	Caminho	12	—	—	—	—	—	—	12
Fontinha (da).....	»	25	—	—	—	—	—	—	25
Fontinha (da).....	Travessa	10	—	—	—	—	—	—	10
Fontoura.....	Rua	20	—	—	—	—	—	—	20
Fontoura.....	Travessa	1	—	—	—	—	—	—	1
Francelina.....	Rua	11	—	—	—	—	—	—	11
Francelina.....	Travessa	1	—	—	—	—	—	—	1
Francisco de Carvalho.....	Rua	1	—	—	—	—	—	—	1
Francisco Ennes.....	»	27	—	1	—	—	—	—	28
Francisco Teixeira.....	»	8	—	—	—	—	—	—	8
Franklin (1).....	Becco	—	—	—	—	—	—	—	—
Frei Bento.....	Rua	27	—	—	—	—	—	—	27
Frontin.....	Avenida	46	—	46	—	—	—	—	92
Fuas Roupinho.....	Rua	26	—	—	—	—	—	—	26
Furquim Mendes (1).....	»	—	—	—	—	—	—	—	—
G'.....	»	1	—	—	—	—	—	—	1

(1) Não tem prédios — (2) Começa na rua Villa Grão Cabrita e termina na rua Nove Horas — (3) Começa na Estrada

**ESTATISTICA PREDIAL**

STATISTIQUE PRÉDIALE

(CONTINUAÇÃO — SUITE)

CONDIÇÃO DOS PREDIOS CONDITION DES MAISONS					PROPRIÉDADE DOS PREDIOS PROPRIÉTÉ DES MAISONS					
Habitaveis Habitable			Em En		TOTAL TOTAL	Particular Particulière	Publica Publique			TOTAL TOTAL
Occupados Occupés	Desocupados Vacantes	Total Total	construção ou reconstrução construction ou re- construction	ruínas ruines			federal fédérale	estadual des États	municipal mu- nicipale	
12	—	12	—	—	12	12	—	—	—	12
10	—	10	—	—	10	10	—	—	—	10
2	—	2	—	—	2	2	—	—	—	2
31	6	37	—	—	37	37	—	—	—	37
18	—	18	—	—	18	18	—	—	—	18
25	—	25	—	—	25	25	—	—	—	25
8	—	8	—	—	8	8	—	—	—	8
32	1	33	—	—	33	32	—	—	1	33
2	2	4	—	—	4	4	—	—	—	4
2	1	3	—	—	3	3	—	—	—	3
40	—	40	—	—	40	40	—	—	—	40
47	—	47	—	—	47	47	—	—	—	47
15	—	15	—	—	15	15	—	—	—	15
24	1	25	—	—	25	25	—	—	—	25
—	—	—	—	—	—	—	—	—	—	—
21	1	22	—	—	22	22	—	—	—	22
48	—	48	—	—	48	48	—	—	—	48
16	—	16	—	—	16	16	—	—	—	16
12	—	12	—	—	12	12	—	—	—	12
25	—	25	—	—	25	25	—	—	—	25
10	—	10	—	—	10	10	—	—	—	10
20	—	20	—	—	20	20	—	—	—	20
1	—	1	—	—	1	1	—	—	—	1
11	—	11	—	—	11	11	—	—	—	11
1	—	1	—	—	1	1	—	—	—	1
1	—	1	—	—	1	1	—	—	—	1
28	—	28	—	—	28	28	—	—	—	28
7	1	8	—	—	8	8	—	—	—	8
—	—	—	—	—	—	—	—	—	—	—
26	1	27	—	—	27	27	—	—	—	27
92	—	92	—	—	92	—	92	—	—	92
24	2	26	—	—	26	26	—	—	—	26
—	—	—	—	—	—	—	—	—	—	—
1	—	1	—	—	1	1	—	—	—	1

Nazareth e termina na rua Villela.

## DISTRICTO DE IRAJÁ

DISTRICT DE IRAJÁ

(CONTINUAÇÃO — SUITE)

LOGRADOUROS PUBLICOS VOIRIES		NUMERO DE PREDIOS NOMBRE DE MAISONS							TOTAL TOTAL
Denominação Dénomination	Especie Espèce	Terreos Au-rez de chaussée	Asso- bradados Au dessus de chaussée	De De					
				2	3	4	5	+ de 5	
PAVIMENTOS Étages									
Galdino.....	Rua	3	—	—	—	—	—	—	3
Galdino Gouvêa.....	»	4	—	—	—	—	—	—	4
Gaspar.....	»	51	—	—	—	—	—	—	51
General Benjamin Constant (1).....	»	—	—	—	—	—	—	—	—
General Carvalho (1).....	»	—	—	—	—	—	—	—	—
General Claudio.....	»	43	—	—	—	—	—	—	43
General Fonseca Ramos.....	»	—	3	—	—	—	—	—	3
General Gomes Carneiro (1).....	»	—	—	—	—	—	—	—	—
General Gurjão.....	»	—	3	—	—	—	—	—	3
General Mallet.....	»	—	4	—	—	—	—	—	4
General Ozorio (1).....	»	—	—	—	—	—	—	—	—
General Sampaio.....	»	—	6	—	—	—	—	—	6
General Savaget (1).....	»	—	—	—	—	—	—	—	—
Genipapo (do).....	Estrada	11	—	—	—	—	—	—	11
Gericinó (do).....	»	41	—	—	—	—	—	—	41
Gervazzoni.....	Rua	18	—	—	—	—	—	—	18
Girante (do).....	Morro	5	—	—	—	—	—	—	5
Gomensoro.....	Rua	3	—	—	—	—	—	—	3
Grão Magriço.....	»	28	1	1	—	—	—	—	30
Gregorio de Mattos.....	»	20	—	—	—	—	—	—	20
Guahyba.....	»	24	—	—	—	—	—	—	24
Guanabara.....	»	38	—	—	—	—	—	—	38
Guaporé.....	»	26	—	—	—	—	—	—	26
Guarany (1).....	Praça	—	—	—	—	—	—	—	—
Guarapary.....	Rua	5	—	—	—	—	—	—	5
Guararema.....	»	5	—	—	—	—	—	—	5
Guatemala.....	»	15	2	—	—	—	—	—	17
Guaxindiba.....	»	31	—	—	—	—	—	—	31
Guaxindiba.....	Travessa	7	—	—	—	—	—	—	7
Guayanazes (1).....	Rua	—	—	—	—	—	—	—	—
Guilhermina.....	»	9	—	—	—	—	—	—	9
H' (1).....	Praça	—	—	—	—	—	—	—	—
Helena.....	Travessa	7	—	—	—	—	—	—	7
Henrique de Mello.....	Estrada	71	—	—	—	—	—	—	71

(1) Não tem predios.

**ESTATISTICA PREDIAL**

STATISTIQUE PRÉDIALE

(CONTINUAÇÃO — SUITE)

CONDIÇÃO DOS PREDIOS CONDITION DES MAISONS						PROPRIEDADE DOS PREDIOS PROPRIÉTÉ DES MAISONS				
Habitavels Habitable			Em En		TOTAL TOTAL	Particular Particulière	Publica Publique			TOTAL TOTAL
Occupados Occupées	Desoccupados Vacantes	Total Total	construção ou reconstrução construction ou re- construction	ruínas ruines			federal fédérale	estadual des États	municipal mu- nicipale	
3	—	3	—	—	3	3	—	—	—	3
3	1	4	—	—	4	4	—	—	—	4
49	2	51	2	—	53	53	—	—	—	53
—	—	—	—	—	—	—	—	—	—	—
—	—	—	—	—	—	—	—	—	—	—
43	—	43	—	—	43	43	—	—	—	43
3	—	3	—	—	3	—	3	—	—	3
—	—	—	—	—	—	—	—	—	—	—
3	—	3	—	—	3	—	3	—	—	3
3	1	4	—	—	4	—	4	—	—	4
—	—	—	—	—	—	—	—	—	—	—
6	—	6	—	—	6	—	6	—	—	6
—	—	—	—	—	—	—	—	—	—	—
11	—	11	—	—	11	11	—	—	—	11
41	—	41	—	—	41	41	—	—	—	41
18	—	18	—	—	18	18	—	—	—	18
5	—	5	—	—	5	5	—	—	—	5
2	1	3	—	—	3	3	—	—	—	3
30	—	30	2	—	32	32	—	—	—	32
20	—	20	—	—	20	20	—	—	—	20
24	—	24	3	1	28	28	—	—	—	28
38	—	38	—	—	38	38	—	—	—	38
26	—	26	1	—	27	25	—	—	2	27
—	—	—	—	—	—	—	—	—	—	—
5	—	5	—	—	5	5	—	—	—	5
5	—	5	—	—	5	5	—	—	—	5
17	—	17	—	—	17	17	—	—	—	17
28	3	31	—	—	31	31	—	—	—	31
7	—	7	—	—	7	7	—	—	—	7
—	—	—	—	—	—	—	—	—	—	—
8	1	9	—	—	9	9	—	—	—	9
—	—	—	—	—	—	—	—	—	—	—
7	—	7	—	—	7	7	—	—	—	7
71	—	71	—	—	71	71	—	—	—	71



## DISTRICTO DE IRAJÁ

DISTRICT DE IRAJÁ

(CONTINUAÇÃO - SUITE)

LOGRADOUROS PUBLICOS VOIRIES		NUMERO DE PREDIOS NOMBRE DE MAISONS							TOTAL TOTAL
Denominação Dénomination	Especie Espèce	Terreos Au-rez de chaussée	Asse- bradados Au dessus de chaussée	De De					
				2	3	4	5	+ de 5	
PAVIMENTOS Étages									
Henrique Walter.....	Rua	23	—	—	—	—	—	—	23
Henriqueta.....	»	30	—	—	—	—	—	—	30
Hilaria (1).....	»	32	—	—	—	—	—	—	32
Hilaria.....	Travessa	13	—	—	—	—	—	—	13
Honduras.....	Rua	3	—	—	—	—	—	—	3
Honorina.....	»	3	—	—	—	—	—	—	3
Honorio Bicalho.....	»	21	1	—	—	—	—	—	22
Honorio Gurgel.....	Caminho	31	—	—	—	—	—	—	31
Horacio.....	Travessa	16	—	—	—	—	—	—	16
Ibiapina.....	Rua	20	—	—	—	—	—	—	20
Ibicuhy.....	»	1	—	—	—	—	—	—	1
Ignez.....	»	5	—	—	—	—	—	—	5
Iguassú.....	»	31	—	—	—	—	—	—	31
Imbé.....	»	4	—	—	—	—	—	—	4
Imboassú.....	»	8	—	—	—	—	—	—	8
Indiana.....	Travessa	1	—	—	—	—	—	—	1
Indigena.....	Rua	8	—	—	—	—	—	—	8
Intendente Magalhães.....	Estrada	185	1	1	—	—	—	—	187
Intendente Pimentel.....	Rua	7	—	—	—	—	—	—	7
Invalidos (dos).....	»	17	—	—	—	—	—	—	17
Invernada (da).....	Estrada	46	—	—	—	—	—	—	46
Itacema.....	Rua	13	—	—	—	—	—	—	13
Irajá (de).....	Largo	31	—	—	—	—	—	—	31
Irany.....	Rua	4	—	—	—	—	—	—	4
Irineu Machado.....	»	2	—	—	—	—	—	—	2
Irineu Machado (2).....	Praça	—	—	—	—	—	—	—	—
Isaias.....	Rua	4	—	—	—	—	—	—	4
Isidro Rocha.....	»	2	—	—	—	—	—	—	2
Itatiaya.....	»	3	—	—	—	—	—	—	3
Isabel.....	Travessa	1	—	—	—	—	—	—	1
Jacintha Motta (2).....	Rua	—	—	—	—	—	—	—	—
Jacuhy.....	»	13	—	—	—	—	—	—	13
Jacy.....	»	26	—	1	—	—	—	—	27
Jaguarão (2).....	»	—	—	—	—	—	—	—	—

(1) Inclusive uma travessa adjacente sem denominação. — (2) Não tem predios.



## DISTRICTO DE IRAJÁ

DISTRICT DE IRAJÁ

(CONTINUAÇÃO — SUITE)

LOGRADOUROS PUBLICOS VOIRIES		NUMERO DE PREDIOS NOMBRE DE MAISONS							
Denominação Dénomination	Especie Espèce	Terres Au-rez de chaussée	Asse- bradaes Au dessus de chaussée	De De					TOTAL TOTAL
				2	3	4	5	+ de 5	
				PAVIMENTOS Étages					
Jeronymo Motta.....	Rua	23	—	—	—	—	—	—	23
Jita.....	Travessa	25	—	—	—	—	—	—	25
João Alves.....	Rua	12	—	—	—	—	—	—	12
João Amaral.....	"	12	—	—	—	—	—	—	12
João Claudio.....	Becco	14	—	—	—	—	—	—	14
João de Deus.....	Rua	1	—	—	—	—	—	—	1
João Henrique (1).....	"	—	—	—	—	—	—	—	—
João Machado.....	"	6	—	—	—	—	—	—	6
João Macieira.....	"	14	—	—	—	—	—	—	14
João Paulo (2).....	Estrada	39	—	—	—	—	—	—	39
João Pereira.....	Becco	28	1	—	—	—	—	—	29
João Pereira.....	Rua	25	—	—	—	—	—	—	25
João Silva.....	"	8	—	—	—	—	—	—	8
João Vicente.....	"	201	—	1	—	—	—	—	202
Joaquim Ignacio.....	"	11	—	—	—	—	—	—	11
Joaquim Pinho.....	"	30	—	—	—	—	—	—	30
Joaquim Rodrigues.....	"	6	—	—	—	—	—	—	6
Joaquim Souza.....	"	32	—	—	—	—	—	—	32
Joaquim Teixeira.....	"	23	—	—	—	—	—	—	23
José Alves.....	"	22	—	—	—	—	—	—	22
José da Motta.....	"	49	—	—	—	—	—	—	49
José da Rocha.....	"	7	—	—	—	—	—	—	7
José Gomes (1).....	"	—	—	—	—	—	—	—	—
José Lopes (1).....	"	—	—	—	—	—	—	—	—
José Lourenço.....	"	19	—	—	—	—	—	—	19
José Lucas de Almeida.....	"	4	—	—	—	—	—	—	4
José Maria.....	"	32	—	—	—	—	—	—	32
José Maria Esteves.....	"	10	—	—	—	—	—	—	10
José Maria Esteves.....	Travessa	10	—	—	—	—	—	—	10
José Queiroz.....	Rua	34	—	—	—	—	—	—	34
Josephina.....	"	7	—	—	—	—	—	—	7
Judith Guerra.....	"	8	—	—	—	—	—	—	8
Judith Real.....	"	1	—	—	—	—	—	—	1
Julio Fragoso.....	"	31	—	—	—	—	—	—	31

(1) — Não tem predios — (2) Inclusive um caminho adjacente sem denominação.

**ESTATISTICA PREDIAL**

STATISTIQUE PRÉDIALE

(CONTINUAÇÃO - SUITE)

CONDIÇÃO DOS PREDIOS CONDITION DES MAISONS						PROPRIEDADE DOS PREDIOS PROPRIÉTÉ DES MAISONS				
Habitaveis Habitables			Em En		TOTAL TOTAL	Particular Particulière	Publica Publique			TOTAL Total
Occupados Occupés	Desocupados Vacantes	Total Total	construção ou reconstrução construction ou re- construction	ruínas ruines			federal fédérale	estadual des États	municipal municipale	
23	—	23	—	1	24	24	—	—	—	24
25	—	25	—	—	25	25	—	—	—	25
12	—	12	—	—	12	12	—	—	—	12
12	—	12	—	—	12	12	—	—	—	12
14	—	14	—	—	14	14	—	—	—	14
1	—	1	—	—	1	1	—	—	—	1
—	—	—	—	—	—	—	—	—	—	—
6	—	6	—	—	6	6	—	—	—	6
12	2	14	—	—	14	14	—	—	—	14
36	3	39	—	—	39	39	—	—	—	39
29	—	29	1	—	30	30	—	—	—	30
25	—	25	—	—	25	25	—	—	—	25
8	—	8	—	—	8	8	—	—	—	8
198	4	202	2	—	204	204	—	—	—	204
11	—	11	—	—	11	11	—	—	—	11
27	3	30	—	—	30	30	—	—	—	30
6	—	6	—	—	6	6	—	—	—	6
32	—	32	—	—	32	32	—	—	—	32
21	2	23	—	—	23	23	—	—	—	23
22	—	22	—	—	22	22	—	—	—	22
49	—	49	—	—	49	49	—	—	—	49
7	—	7	—	—	7	7	—	—	—	7
—	—	—	—	—	—	—	—	—	—	—
—	—	—	—	—	—	—	—	—	—	—
19	—	19	—	—	19	19	—	—	—	19
4	—	4	—	—	4	4	—	—	—	4
31	1	32	—	—	32	32	—	—	—	32
10	—	10	—	—	10	10	—	—	—	10
10	—	10	—	—	10	10	—	—	—	10
31	3	34	—	—	34	34	—	—	—	34
7	—	7	—	—	7	7	—	—	—	7
8	—	8	—	—	8	8	—	—	—	8
1	—	1	—	—	1	1	—	—	—	1
27	4	31	1	—	32	32	—	—	—	32

## DISTRICITO DE IRAJÁ

DISTRICT DE IRAJÁ  
(CONTINUAÇÃO - SUITE)

LOGRADOUROS PUBLICOS VOIRIES		NUMERO DE PREDIOS NOMBRE DE MAISONS							
Denominação Dénomination	Especie Espèce	Terreos Au-rez de chaussée	Asso- bradados Au dessus de chaussée	De De					TOTAL TOTAL
				2	3	4	5	+ de 5	
PAVIMENTOS Étages									
Juracy.....	Travessa	12	—	—	—	—	—	—	12
Jurema.....	Rua	7	—	—	—	—	—	—	7
Justino Affonso.....	»	3	—	—	—	—	—	—	3
Justino de Sá.....	»	6	—	—	—	—	—	—	6
Juvencio Menezes (1).....	»	—	—	—	—	—	—	—	—
Laguna (1).....	Praça	—	—	—	—	—	—	—	—
Lama (da).....	Caminho	17	—	—	—	—	—	—	17
Latino Coelho.....	Rua	17	—	—	—	—	—	—	17
Leite Velho.....	»	4	—	—	—	—	—	—	4
Leiva.....	Travessa	2	—	—	—	—	—	—	2
Leonidas.....	Rua	1	—	—	—	—	—	—	1
Leopoldina Borges.....	»	31	—	—	—	—	—	—	31
Liberato Santos.....	»	33	—	—	—	—	—	—	33
Lima Drummond.....	»	29	—	—	—	—	—	—	29
Limite de Agua Branca.....	»	3	—	—	—	—	—	—	3
Limite do Barata.....	»	23	—	—	—	—	—	—	23
Linha Auxiliar — (E. F. C. B.) (da).....	Margem	43	—	—	—	—	—	—	43
Linha de Tiro (da).....	Caminho	9	—	—	—	—	—	—	9
Lisbôa.....	Rua	15	—	—	—	—	—	—	15
Lobo (1).....	»	—	—	—	—	—	—	—	—
Lopes Fragoso.....	»	5	—	—	—	—	—	—	5
Lopes Trovão.....	»	5	—	—	—	—	—	—	5
Lucas Rodrigues.....	»	3	—	—	—	—	—	—	3
Luiza Figueiredo.....	»	11	—	—	—	—	—	—	11
Luiz dos Santos.....	»	16	—	—	—	—	—	—	16
Luiz Gonzaga.....	»	2	—	—	—	—	—	—	2
Luiz Machado.....	Travessa	8	—	—	—	—	—	—	8
Luiz Reis.....	Rua	10	—	—	—	—	—	—	10
Luzitania.....	Avenida	23	—	—	—	—	—	—	23
Macabú.....	Rua	18	—	—	—	—	—	—	18
Macaco (do).....	Caminho	32	—	—	—	—	—	—	32
Macaco (do).....	Estrada	53	—	—	—	—	—	—	53
Madeira.....	Rua	11	—	—	—	—	—	—	11
Mafra.....	»	4	—	—	—	—	—	—	4

(1) Não tem prédios.

**ESTATISTICA PREDIAL**

STATISTIQUE PRÉDIALE

(CONTINUAÇÃO - SUITE)

CONDIÇÃO DOS PREDIOS CONDITION DES MAISONS						PROPRIÉDADE DOS PREDIOS PROPRIÉTÉ DES MAISONS				
Habitaveis Habitables			Em En		TOTAL TOTAL	Particular Particulière	Publica Publique			TOTAL TOTAL
Occupados Occupées	Desocupados Vacantes	Total Total	construção ou reconstrução construction ou re- construction	ruínas ruines			federal fédérale	estadual des États	municipal municipale	
12	—	12	—	—	12	12	—	—	—	12
7	—	7	—	—	7	7	—	—	—	7
3	—	3	—	—	3	3	—	—	—	3
6	—	6	—	—	6	6	—	—	—	6
—	—	—	—	—	—	—	—	—	—	—
—	—	—	—	—	—	—	—	—	—	—
17	—	17	—	—	17	17	—	—	—	17
17	—	17	—	—	17	17	—	—	—	17
4	—	4	—	—	4	4	—	—	—	4
2	—	2	—	—	2	2	—	—	—	2
1	—	1	—	—	1	1	—	—	—	1
27	4	31	—	—	31	31	—	—	—	31
35	3	38	—	—	38	38	—	—	—	38
29	—	29	—	—	29	29	—	—	—	29
3	—	3	—	—	3	3	—	—	—	3
23	—	23	—	—	23	23	—	—	—	23
43	—	43	—	—	43	43	—	—	—	43
9	—	9	—	—	9	9	—	—	—	9
15	—	15	—	—	15	15	—	—	—	15
—	—	—	—	—	—	—	—	—	—	—
5	—	5	—	—	5	5	—	—	—	5
4	1	5	—	—	5	5	—	—	—	5
3	—	3	—	—	3	3	—	—	—	3
11	—	11	—	—	11	11	—	—	—	11
16	—	16	—	—	16	16	—	—	—	16
2	—	2	—	—	2	2	—	—	—	2
8	—	8	—	—	8	8	—	—	—	8
8	2	10	—	—	10	10	—	—	—	10
23	—	23	—	—	23	23	—	—	—	23
18	—	18	—	—	18	18	—	—	—	18
32	—	32	—	—	32	32	—	—	—	32
52	1	53	—	—	53	53	—	—	—	53
11	—	11	—	—	11	11	—	—	—	11
4	—	4	—	—	4	4	—	—	—	4

## DISTRICTO DE IRAJÁ

DISTRICT DE IRAJÁ

(CONTINUAÇÃO — SUITE)

LOGRADOUROS PUBLICOS VOIRIES		NUMERO DE PREDIOS NOMBRE DE MAISONS							TOTAL TOTAL
Denominação Dénomination	Especie Espèce	Terreos Au-rez de chaussée	Asso- bradados Au dessus de chaussée	De De					
				2	3	4	5	+ de 5	
PAVIMENTOS Étages									
Magé.....	Rua	31	—	—	—	—	—	—	31
Maia.....	"	34	—	—	—	—	—	—	34
Maia.....	Travessa	7	—	—	—	—	—	—	7
Major Bruce (1).....	Rua	—	—	—	—	—	—	—	—
Major Conrado.....	"	5	—	—	—	—	—	—	5
Major Mattos Costa (1).....	"	—	—	—	—	—	—	—	—
Malha.....	Travessa	2	—	—	—	—	—	—	2
Mambucaba.....	Rua	15	—	—	—	—	—	—	15
Mangueiras (das).....	Avenida	5	—	—	—	—	—	—	5
Manoel Ayres.....	Becco	16	—	—	—	—	—	—	16
Manoel Barros.....	Rua	41	—	—	—	—	—	—	41
Manoel Carneiro.....	"	2	—	—	—	—	—	—	2
Manoel Lucas.....	"	4	—	—	—	—	—	—	4
Manoel Marques.....	"	32	—	—	—	—	—	—	32
Manoel Martins.....	"	16	—	—	—	—	—	—	16
Manoel Rocha.....	"	1	—	—	—	—	—	—	1
Manoel Rodrigues (1).....	"	—	—	—	—	—	—	—	—
Manoel Simões.....	"	3	—	—	—	—	—	—	3
Manoel Vieira.....	"	9	—	—	—	—	—	—	9
Manoelita Fontoura.....	"	2	—	—	—	—	—	—	2
Marajó.....	"	7	—	—	—	—	—	—	7
Marcellino Gomes.....	"	6	—	—	—	—	—	—	6
Marechal Deodoro.....	Praça	3	—	1	—	—	—	—	4
Marechal Deodoro (1).....	Rua	—	—	—	—	—	—	—	—
Marechal Gomes.....	"	1	—	—	—	—	—	—	1
Marechal Jardim.....	"	28	—	—	—	—	—	—	28
Marechal Moura (1).....	"	—	—	—	—	—	—	—	—
Marechal Rangel (2).....	Estrada	379	7	—	—	—	—	—	386
Margarida.....	Travessa	8	—	—	—	—	—	—	8
Maria:.....	Rua	29	—	—	—	—	—	—	29
Maria Braga.....	"	9	—	—	—	—	—	—	9
Maria de Freitas.....	Travessa	24	—	1	—	—	—	—	25
Maria de Lourdes.....	Rua	19	—	—	—	—	—	—	19
Maria do Carmo.....	"	35	—	—	—	—	—	—	35

(1) Não tem predios — (2) Inclusive uma rua adjacente sem denominação.

**ESTATISTICA PREDIAL**

STATISTIQUE PRÉDIALE

(CONTINUAÇÃO — SUITE)

CONDIÇÃO DOS PREDIOS CONDITION DES MAISONS						PROPRIÉDADE DOS PREDIOS PROPRIÉTÉ DES MAISONS				
Habitáveis Habitable			Em En		TOTAL TOTAL	Particular Particulière	Publica Publique			TOTAL TOTAL
Occupados Occupés	Desocupados Vacantes	Total Total	construção ou reconstrução ou re- construction	ruínas ruines			federal fédérale	estadual des États	municipal mu- nicipale	
31	—	31	—	—	31	31	—	—	—	31
34	—	34	—	—	34	34	—	—	—	34
7	—	7	—	—	7	7	—	—	—	7
—	—	—	—	—	—	—	—	—	—	—
5	—	5	—	—	5	5	—	—	—	5
—	—	—	—	—	—	—	—	—	—	—
2	—	2	—	—	2	2	—	—	—	2
15	—	15	—	—	15	15	—	—	—	15
5	—	5	—	—	5	5	—	—	—	5
16	—	16	—	—	16	16	—	—	—	16
41	—	41	—	—	41	41	—	—	—	41
2	—	2	—	—	2	2	—	—	—	2
4	—	4	—	—	4	4	—	—	—	4
32	—	32	—	—	32	32	—	—	—	32
16	—	16	—	—	16	16	—	—	—	16
1	—	1	—	—	1	1	—	—	—	1
—	—	—	—	—	—	—	—	—	—	—
3	—	3	—	—	3	3	—	—	—	3
9	—	9	—	—	9	9	—	—	—	9
2	—	2	—	—	2	2	—	—	—	2
7	—	7	—	—	7	7	—	—	—	7
6	—	6	—	—	6	6	—	—	—	6
4	—	4	—	—	4	—	4	—	—	4
—	—	—	—	—	—	—	—	—	—	—
1	—	1	—	—	1	1	—	—	—	1
26	2	28	—	—	28	28	—	—	—	28
—	—	—	—	—	—	—	—	—	—	—
381	5	386	—	1	387	384	2	—	1	387
8	—	8	—	—	8	8	—	—	—	8
29	—	29	—	—	29	29	—	—	—	29
9	—	9	—	—	9	9	—	—	—	9
25	—	25	1	—	26	26	—	—	—	26
19	—	19	—	—	19	19	—	—	—	19
35	—	35	—	—	35	35	—	—	—	35



## DISTRICTO DE IRAJÁ

DISTRICT DE IRAJÁ  
(CONTINUAÇÃO — SUITE)

LOGRADOUROS PUBLICOS VOIRIES		NUMERO DE PREDIOS NOMBRE DE MAISONS							TOTAL TOTAL
Denominação Dénomination	Especie Espèce	Terreos Au-rez de chaussée	Asso- bradados Au dessus de chaussée	De De					
				2	3	4	5	+ de 5	
PAVIMENTOS Étages									
Maria Euclides (1) .....	Rua	—	—	—	—	—	—	—	—
Maria Joaquina .....	"	11	—	—	—	—	—	—	11
Maria José .....	Becco	33	—	—	—	—	—	—	33
Maria José .....	Rua	180	—	1	—	—	—	—	181
Maria José .....	Travessa	24	—	—	—	—	—	—	24
Maria Lopes .....	Rua	60	—	—	—	—	—	—	60
Maria Macieira (1) .....	"	—	—	—	—	—	—	—	—
Maria Rodrigues (1) .....	"	—	—	—	—	—	—	—	—
Maria Teixeira .....	"	24	—	—	—	—	—	—	24
Marina .....	"	19	—	—	—	—	—	—	19
Mario .....	"	14	—	—	—	—	—	—	14
Mario Hermes .....	"	47	—	—	—	—	—	—	47
Marques do Nascimento .....	"	5	—	—	—	—	—	—	5
Marquez de Paraná (1) .....	"	—	—	—	—	—	—	—	—
Martiniano .....	Becco	5	—	—	—	—	—	—	5
Martins Costa .....	Rua	10	—	—	—	—	—	—	10
Martins Costa (1) .....	Travessa	—	—	—	—	—	—	—	—
Medeiros .....	Rua	14	—	—	—	—	—	—	14
Medina .....	"	7	—	—	—	—	—	—	7
Melchíades Rodrigues .....	Travessa	4	—	—	—	—	—	—	4
Mexico .....	Rua	29	—	—	—	—	—	—	29
Miguel Rangel .....	"	46	7	2	—	—	—	—	55
Modesto Rodrigues .....	"	16	—	—	—	—	—	—	16
Moeda .....	"	2	—	—	—	—	—	—	2
Mogy .....	Becco	2	—	—	—	—	—	—	2
Monsenhor Felix (2) .....	Estrada	68	—	—	—	—	—	—	68
Montevideo .....	Rua	43	5	1	—	—	—	—	49
Moreira Vasconcellos .....	"	9	—	—	—	—	—	—	9
Moura Ferreira .....	"	12	—	—	—	—	—	—	12
Moura Rolim .....	"	17	—	—	—	—	—	—	17
Mulatas (das) .....	Becco	6	—	—	—	—	—	—	6
Nathalina Teixeira .....	Rua	27	—	—	—	—	—	—	27
Nazareth .....	Estrada	109	1	2	—	—	—	—	112
Nazareth (3) .....	Rua	6	—	—	—	—	—	—	6

(1) Não tem predios — (2) Inclusive um caminho adjacente sem denominação — (3) Começa na Estrada São Pedro de Alcan

**ESTATISTICA PREDIAL**

STATISTIQUE PRÉDIALE

(CONTINUAÇÃO - SUITE)

CONDIÇÃO DOS PREDIOS CONDITION DES MAISONS						PROPRIEDADE DOS PREDIOS PROPRIÉTÉ DES MAISONS				
Habitaveis Habitables			Em En		TOTAL TOTAL	Particular Particulière	Publica Publique			TOTAL TOTAL
Occupadas Occupées	Desoccupadas Vacantes	Total Total	construção ou reconstrução construction ou re- construction	ruínas ruines			federal fédérale	estadual des États	municipal municipale	
—	—	—	—	—	—	—	—	—	—	—
11	—	11	1	—	12	12	—	—	—	12
33	—	33	—	—	33	33	—	—	—	33
175	6	181	—	—	181	181	—	—	—	181
24	—	24	—	—	24	24	—	—	—	24
60	—	60	—	—	60	53	7	—	—	60
—	—	—	—	—	—	—	—	—	—	—
—	—	—	—	—	—	—	—	—	—	—
24	—	24	—	—	24	24	—	—	—	24
18	1	19	—	—	19	19	—	—	—	19
14	—	14	—	—	14	14	—	—	—	14
47	—	47	1	—	48	48	—	—	—	48
4	1	5	—	—	5	5	—	—	—	5
—	—	—	—	—	—	—	—	—	—	—
5	—	5	—	—	5	5	—	—	—	5
10	—	10	—	—	10	10	—	—	—	10
—	—	—	—	—	—	—	—	—	—	—
14	—	14	—	—	14	14	—	—	—	14
7	—	7	—	—	7	7	—	—	—	7
4	—	4	—	—	4	4	—	—	—	4
29	—	29	1	—	30	30	—	—	—	30
54	1	55	—	—	55	55	—	—	—	55
16	—	16	—	—	16	16	—	—	—	16
2	—	2	—	—	2	2	—	—	—	2
2	—	2	—	—	2	2	—	—	—	2
66	2	68	—	—	68	68	—	—	—	68
49	—	49	—	—	49	49	—	—	—	49
9	—	9	—	—	9	9	—	—	—	9
12	—	12	—	—	12	12	—	—	—	12
15	2	17	1	—	18	18	—	—	—	18
5	1	6	—	—	6	6	—	—	—	6
25	2	27	1	—	28	28	—	—	—	28
107	5	112	2	—	114	114	—	—	—	114
6	—	6	—	—	6	6	—	—	—	6

tara e termina na Estrada Nazareth.

## DISTRICTO DE IRAJÁ

DISTRICT DE IRAJÁ  
(CONTINUAÇÃO - SUITE)

LOGRADOUROS PUBLICOS VOIRIES		NUMERO DE PREDIOS NOMBRE DE MAISONS							TOTAL TOTAL
Denominação Dénomination	Especie Espèce	Terress Au-rez de chaussée	Asso- bradados Au dessus de chaussée	De					
				2	3	4	5	+ de 5	
PAVIMENTOS Étages									
Nazareth (1).....	Rua	16	—	—	—	—	—	—	16
Neco (do) (2).....	Largo	—	—	—	—	—	—	—	—
Nicaragua.....	Rua	7	—	8	—	—	—	—	15
Noemia.....	»	2	1	—	—	—	—	—	3
Nova (2) (3).....	»	—	—	—	—	—	—	—	—
Nova (4).....	»	41	—	—	—	—	—	—	41
Nova do Macaco.....	»	16	—	—	—	—	—	—	16
Nova Leopoldina.....	»	11	—	—	—	—	—	—	11
Novaes.....	Travessa	10	—	—	—	—	—	—	10
Nove Horas.....	Rua	9	—	—	—	—	—	—	9
Novo Amorim.....	Estrada	24	—	—	—	—	—	—	24
Numero Um (2).....	Rua	—	—	—	—	—	—	—	—
Nunes de Souza.....	»	15	—	—	—	—	—	—	15
Octaviano (do).....	Estrada	85	—	—	—	—	—	—	85
Octaviano (do) (2).....	Largo	—	—	—	—	—	—	—	—
Octávio (do).....	Becco	24	—	—	—	—	—	—	24
Octavio.....	Rua	25	—	—	—	—	—	—	25
Oito de Fevereiro.....	»	13	—	—	—	—	—	—	13
Olinda Soares.....	Travessa	2	—	—	—	—	—	—	2
Olintha Teixeira (2).....	Rua	—	—	—	—	—	—	—	—
Oliva Maia.....	»	79	—	—	—	—	—	—	79
Oliveira Figueiredo.....	»	3	—	—	—	—	—	—	3
Oliveira Mello.....	»	2	—	—	—	—	—	—	2
Onix (dos).....	»	1	—	—	—	—	—	—	1
Opalas (das).....	»	15	—	—	—	—	—	—	15
Orchidéas (das).....	Travessa	4	—	—	—	—	—	—	4
Orsina da Fonseca.....	Avenida	4	—	—	—	—	—	—	4
Oswaldo Rocha.....	Travessa	5	—	—	—	—	—	—	5
Ottília.....	Rua	11	—	—	—	—	—	—	11
Ourique.....	»	7	—	—	—	—	—	—	7
Padre (do).....	Caminho	9	—	—	—	—	—	—	9
Padre Telemaco.....	Rua	56	—	—	—	—	—	—	56
Panamá.....	»	28	1	—	—	—	—	—	29
Particular.....	Caminho	5	—	—	—	—	—	—	5

(1) Está situada na Estrada do Barro Vermelho — (2) Não tem predios — (3) Começa na Estrada da Bica e termina na Estra

**ESTATISTICA PREDIAL**

STATISTIQUE PRÉDIALE

(CONTINUAÇÃO — SUITE)

CONDIÇÃO DOS PREDIOS CONDITION DES MAISONS						PROPRIÉDADE DOS PREDIOS PROPRIÉTÉ DES MAISONS				
Habitaveis Habitable			Em En		TOTAL TOTAL	Particular Particulière	Publica Publique			TOTAL TOTAL
Occupadas Occupées	Desoccupadas Vacantes	Total Total	construção ou reconstrução construction ou re- construction	ruínas ruines			federal fédérale	estadual des États	municipal municipale	
16	—	16	—	—	16	15	—	—	1	16
—	—	—	—	—	—	—	—	—	—	—
15	—	15	—	—	15	15	—	—	—	15
2	1	3	—	—	3	3	—	—	—	3
—	—	—	—	—	—	—	—	—	—	—
40	1	41	—	—	41	41	—	—	—	41
16	—	16	—	—	16	16	—	—	—	16
11	—	11	—	—	11	11	—	—	—	11
10	—	10	1	—	11	11	—	—	—	11
9	—	9	—	—	9	9	—	—	—	9
23	1	24	—	—	24	24	—	—	—	24
—	—	—	—	—	—	—	—	—	—	—
15	—	15	—	—	15	15	—	—	—	15
82	3	85	—	—	85	85	—	—	—	85
—	—	—	—	—	—	—	—	—	—	—
24	—	24	—	—	24	24	—	—	—	24
24	1	25	—	—	25	25	—	—	—	25
13	—	13	—	—	13	13	—	—	—	13
2	—	2	—	—	2	2	—	—	—	2
—	—	—	—	—	—	—	—	—	—	—
79	—	79	—	—	79	79	—	—	—	79
3	—	3	—	—	3	3	—	—	—	3
2	—	2	—	—	2	2	—	—	—	2
1	—	1	—	—	1	1	—	—	—	1
15	—	15	1	—	16	16	—	—	—	16
4	—	4	—	—	4	4	—	—	—	4
3	1	4	—	—	4	4	—	—	—	4
5	—	5	—	—	5	5	—	—	—	5
11	—	11	—	—	11	11	—	—	—	11
7	—	7	—	—	7	7	—	—	—	7
9	—	9	—	—	9	9	—	—	—	9
56	—	56	—	—	56	56	—	—	—	56
29	—	29	—	—	29	29	—	—	—	29
5	—	5	—	—	5	5	—	—	—	5

da do Quitungo — (4) Começa na rua Nova do Macaco e termina na rua Azeredo Coutinho.

## DISTRICTO DE IRAJÁ

DISTRICT DE IRAJÁ  
(CONTINUAÇÃO — SUITE)

LOGRADOUROS PUBLICOS VOIRIES		NUMERO DE PREDIOS NOMBRE DE MAISONS							TOTAL TOTAL
Denominação Dénomination	Especie Espèce	Terreos Au-rez de chaussée	Asso- brados Au dessus de chaussée	De De					
				2	3	4	5	+ de 5	
					PAVIMENTOS Étages				
Passagem (da).....	Rua	14	2	—	—	—	—	—	16
Patagonia.....	»	23	9	1	—	—	—	—	38
Patos (dos) (1).....	»	—	—	—	—	—	—	—	—
Pau Ferro (do).....	Travessa	4	—	—	—	—	—	—	4
Paulino.....	»	18	—	—	—	—	—	—	18
Paulo de Frontin.....	Rua	9	—	—	—	—	—	—	9
Paulo Rocha.....	»	6	—	—	—	—	—	—	6
Paulo Vianna.....	»	32	—	—	—	—	—	—	32
Pavuna (da).....	Estrada	257	—	3	—	—	—	—	260
Pavuna (da) (1).....	Largo	—	—	—	—	—	—	—	—
Pavuna (da).....	Rua	10	—	—	—	—	—	—	10
Paz (da).....	»	10	—	—	—	—	—	—	10
Pedra Rasa (da).....	Estrada	1	—	—	—	—	—	—	1
Pedreira (da) (1).....	Caminho	—	—	—	—	—	—	—	—
Pedreira (da) (2).....	Rua	32	—	—	—	—	—	—	32
Pedreira (da) (3).....	»	5	—	—	—	—	—	—	5
Pedro Ivo.....	»	4	—	—	—	—	—	—	4
Pedro Jordão.....	»	11	—	—	—	—	—	—	11
Pedro Lima.....	»	10	—	—	—	—	—	—	10
Pedro Rufino (1).....	»	—	—	—	—	—	—	—	—
Penedo.....	»	7	—	—	—	—	—	—	7
Penha (da).....	Estrada	84	—	3	—	—	—	—	87
Penha (da).....	Ladeira	10	—	—	—	—	—	—	10
Penha (da).....	Largo	1	—	—	—	—	—	—	1
Pequiry.....	Rua	7	—	—	—	—	—	—	7
Perdigão Malheiros.....	»	15	—	—	—	—	—	—	15
Pereira da Costa.....	»	22	—	—	—	—	—	—	22
Pereira de Figueiredo.....	»	62	—	—	—	—	—	—	62
Perolas (das).....	Praça	3	—	—	—	—	—	—	3
Philomena.....	Rua	10	2	—	—	—	—	—	12
Philomena Fragoso.....	»	43	—	—	—	—	—	—	43
Pinto (do).....	Travessa	41	—	—	—	—	—	—	41
Pinto de Oliveira.....	Rua	39	—	—	—	—	—	—	39
Pinto Gomes.....	»	7	—	—	—	—	—	—	7

(1) Não tem predios — (2) Segue da Estrada do Octaviano para o Morro — (3) Começa na rua do Engenho e termina na

**ESTATISTICA PREDIAL**

STATISTIQUE PRÉDIALE

(CONTINUAÇÃO — SUITE)

CONDIÇÃO DOS PREDIOS CONDITION DES MAISONS						PROPRIÉDADE DOS PREDIOS PROPRIÉTÉ DES MAISONS				
Habitáveis Habitable			Em En		TOTAL TOTAL	Particular Particulière	Publica Publique			TOTAL TOTAL
Occupados Occupés	Desoccupados Vacantes	Total Total	construção ou reconstrução ou re- construction	ruínas ruines			federal fédérale	estadual des États	municipal municipale	
16	—	16	—	—	16	16	—	—	—	16
37	1	38	1	—	39	39	—	—	—	39
—	—	—	—	—	—	—	—	—	—	—
4	—	4	—	—	4	4	—	—	—	4
17	1	18	—	—	18	18	—	—	—	18
9	—	9	—	—	9	9	—	—	—	9
6	—	6	—	—	6	6	—	—	—	6
31	1	32	—	—	32	32	—	—	—	32
253	7	260	—	1	261	257	4	—	—	261
—	—	—	—	—	—	—	—	—	—	—
10	—	10	—	—	10	10	—	—	—	10
10	—	10	—	—	10	10	—	—	—	10
—	1	1	—	—	1	1	—	—	—	1
—	—	—	—	—	—	—	—	—	—	—
30	2	32	—	—	32	32	—	—	—	32
5	—	5	—	—	5	5	—	—	—	5
4	—	4	—	—	4	4	—	—	—	4
11	—	11	—	—	11	11	—	—	—	11
10	—	10	—	—	10	10	—	—	—	10
—	—	—	—	—	—	—	—	—	—	—
6	1	7	—	—	7	7	—	—	—	7
85	2	87	1	—	88	88	—	—	—	88
10	—	10	—	—	10	10	—	—	—	10
1	—	1	—	—	1	1	—	—	—	1
7	—	7	—	—	7	7	—	—	—	7
14	1	15	—	—	15	15	—	—	—	15
22	—	22	—	—	22	22	—	—	—	22
62	—	62	—	—	62	62	—	—	—	62
3	—	3	—	—	3	3	—	—	—	3
11	1	12	—	—	12	12	—	—	—	12
43	—	43	—	—	43	43	—	—	—	43
41	—	41	—	—	41	41	—	—	—	41
39	—	39	—	—	39	39	—	—	—	39
7	—	7	—	—	7	7	—	—	—	7

## DISTRICTO DE IRAJÁ

DISTRICT DE IRAJÁ  
(CONTINUAÇÃO — SUITE)

LOGRADOUROS PUBLICOS VOIRIES		NUMERO DE PREDIOS NOMBRE DE MAISONS							TOTAL TOTAL
Denominação Dénomination	Especie Espèce	Terres Au-rez de chaussée	Asso- bradaes Au dessus de chaussée	De De					
				2	3	4	5	+ de 5	
					PAVIMENTOS Étages				
Pinto Machado.....	Rua	5	—	—	—	—	—	—	5
Pirapóra.....	»	8	—	—	—	—	—	—	8
Pito Acesso (do).....	Morro	9	—	—	—	—	—	—	9
Plínio de Oliveira.....	Rua	13	—	—	—	—	—	—	13
Pody.....	»	39	—	—	—	—	—	—	39
Portão Vermelho (do).....	»	14	—	—	—	—	—	—	14
Portella (do).....	Estrada	137	—	1	—	—	—	—	138
Portella.....	Rua	59	—	—	—	—	—	—	59
Portella.....	Travessa	6	—	—	—	—	—	—	6
Portinho (do).....	Estrada	12	—	—	—	—	—	—	12
Portinho (do).....	Rua	51	—	—	—	—	—	—	51
Porto de Irajá (do).....	Estrada	24	—	—	—	—	—	—	24
Porto Velho (do).....	»	31	—	—	—	—	—	—	31
Portocarrero.....	Avenida	—	1	—	—	—	—	—	1
Portocarrero (1).....	Rua	—	—	—	—	—	—	—	—
Portugal (1).....	Praça	—	—	—	—	—	—	—	—
Prefeito Rivadavia (1).....	»	—	—	—	—	—	—	—	—
Prego (do).....	Rua	7	—	—	—	—	—	—	7
Primeiro de Dezembro.....	»	56	—	19	—	—	—	—	75
Primeiro de Maio.....	Avenida	8	11	9	—	—	—	—	28
Queimado (do).....	Estrada	55	—	—	—	—	—	—	55
Quintanilha (do).....	Becco	5	—	—	—	—	—	—	5
Quinze de Novembro.....	Rua	4	—	—	—	—	—	—	4
Quitungo (do).....	Estrada	51	—	—	—	—	—	—	51
Rainha (da).....	Caminho	6	—	—	—	—	—	—	6
Ramal.....	Rua	19	—	—	—	—	—	—	19
Ramal.....	Travessa	5	—	—	—	—	—	—	5
Ramallo Ortigão (1).....	Praça	—	—	—	—	—	—	—	—
Rego Monteiro.....	Rua	1	—	—	—	—	—	—	1
Ribeiro (do).....	Becco	10	—	—	—	—	—	—	10
Ricardo Silva.....	Rua	2	—	—	—	—	—	—	2
Rio Apa (1).....	»	—	—	—	—	—	—	—	—
Rio das Pedras.....	»	15	—	—	—	—	—	—	15
Rio do Pau (do).....	Caminho	4	—	—	—	—	—	—	4

(1) Não tem predios.

**ESTATISTICA PREDIAL**

STATISTIQUE PRÉDIALE

(CONTINUAÇÃO — SUITE)

CONDIÇÃO DOS PREDIOS CONDITION DES MAISONS						PROPRIEDADE DOS PREDIOS PROPRIÉTÉ DES MAISONS				
Habitáveis Habitable			Em En		TOTAL TOTAL	Particular Particulière	Publica Publique			TOTAL TOTAL
Occupados Occupés	Desocupados Vacantes	Total Total	construção ou reconstrução construction ou re- construction	ruínas ruines			federal fédérale	estadual des États	municipal mu- nicipale	
5	—	5	—	—	5	5	—	—	—	5
8	—	8	—	—	8	8	—	—	—	8
9	—	9	—	—	9	—	9	—	—	9
12	1	13	—	—	13	11	1	—	1	13
39	—	39	—	—	39	39	—	—	—	39
14	—	14	—	—	14	14	—	—	—	14
135	3	138	—	—	138	138	—	—	—	138
58	1	59	—	—	59	59	—	—	—	59
6	—	6	—	—	6	6	—	—	—	6
12	—	12	—	—	12	12	—	—	—	12
48	3	51	2	—	53	53	—	—	—	53
24	—	24	—	—	24	24	—	—	—	24
30	1	31	—	—	31	30	—	—	1	31
1	—	1	—	—	1	—	1	—	—	1
—	—	—	—	—	—	—	—	—	—	—
—	—	—	—	—	—	—	—	—	—	—
—	—	—	—	—	—	—	—	—	—	—
7	—	7	—	—	7	7	—	—	—	7
66	9	75	—	—	75	75	—	—	—	75
28	—	28	6	—	34	—	34	—	—	34
54	1	55	—	—	55	55	—	—	—	55
5	—	5	—	—	5	5	—	—	—	5
4	—	4	—	—	4	4	—	—	—	4
51	—	51	—	—	51	51	—	—	—	51
6	—	6	—	—	6	6	—	—	—	6
17	2	19	—	—	19	19	—	—	—	19
5	—	5	—	—	5	5	—	—	—	5
—	—	—	—	—	—	—	—	—	—	—
1	—	1	—	—	1	1	—	—	—	1
10	—	10	—	—	10	10	—	—	—	10
2	—	2	—	—	2	2	—	—	—	2
—	—	—	—	—	—	—	—	—	—	—
15	—	15	—	—	15	15	—	—	—	15
4	—	4	—	—	4	4	—	—	—	4



## DISTRICTO DE IRAJÁ

DISTRICT DE IRAJÁ  
(CONTINUAÇÃO - SUITE)

LOGRADOUROS PUBLICOS VOIRIES		NUMERO DE PREDIOS NOMBRE DE MAISONS							TOTAL TOTAL
Denominação Dénomination	Especie Espèce	Terres Au-rez de chaussée	Ass- brades Au dessus de chaussée	De De					
				2	3	4	5	+ de 5	
PAVIMENTOS Étages									
Rio do Pau (1).....	Caminho	3	—	—	—	—	—	—	3
Romario Muniz.....	Rua	1	—	—	—	—	—	—	1
Romeiros (dos).....	»	27	—	—	—	—	—	—	27
Rosa Pinho.....	Travessa	6	—	—	—	—	—	—	6
Rua Nova (2) (da).....	»	—	—	—	—	—	—	—	—
Rubis (dos).....	Rua	19	—	—	—	—	—	—	19
Ruy Barbosa.....	»	23	—	—	—	—	—	—	23
Sacco (do).....	Caminho	2	—	—	—	—	—	—	2
Sacco (do).....	Estrada	26	—	1	—	—	—	—	27
Sampaio (2).....	Travessa	—	—	—	—	—	—	—	—
Sanatorio.....	Rua	65	1	—	—	—	—	—	66
Santa Cruz.....	»	36	—	—	—	—	—	—	36
Santa Izabel.....	Estrada	92	—	—	—	—	—	—	92
Santa Izabel.....	Rua	72	—	—	—	—	—	—	72
Santa zabel.....	Travessa	7	—	—	—	—	—	—	7
Santa Philomena.....	Rua	12	—	1	—	—	—	—	13
Santa Maria.....	Caminho	3	—	—	—	—	—	—	3
Santarem.....	Rua	7	—	—	—	—	—	—	7
Santiago.....	»	10	—	—	—	—	—	—	10
Santo Antonio (3).....	»	26	—	—	—	—	—	—	26
Santo Antonio (4).....	»	10	—	—	—	—	—	—	10
Santo Antonio (5).....	»	7	—	—	—	—	—	—	7
Santo Sepulchro.....	»	14	—	—	—	—	—	—	14
Santos.....	Travessa	14	—	—	—	—	—	—	14
São Bento.....	Rua	21	—	—	—	—	—	—	21
São Bernardo (de).....	Caminho	3	—	—	—	—	—	—	3
São Bernardo (de).....	Estrada	11	—	—	—	—	—	—	11
São Bernardo.....	Rua	21	—	—	—	—	—	—	21
São Carlos.....	»	42	—	—	—	—	—	—	42
São João.....	»	24	—	—	—	—	—	—	24
São Jorge.....	»	25	1	—	—	—	—	—	26
São José.....	»	12	—	—	—	—	—	—	12
São Matheus.....	»	7	—	—	—	—	—	—	7

(1) Começa na Estrada Nova da Pavuna e termina na Linha Auxiliar (E. F. C. B) — (2) Não tem predios — (3) Começa — (5) Começa na rua Coronel Josué e termina na rua da Pavuna.

**ESTATISTICA PREDIAL**

STATISTIQUE PRÉDIALE

(CONTINUAÇÃO — SUITE)

CONDIÇÃO DOS PREDIOS CONDITION DES MAISONS						PROPRIEDADE DOS PREDIOS PROPRIÉTÉ DES MAISONS				
Habitáveis Habitables			Em En		TOTAL TOTAL	Particular Particulière	Publica Publique			TOTAL TOTAL
Occupadas Occupées	Desoccupadas Vacantes	Total	construção ou reconstrução construction ou re- construction	ruínas ruines			federal fédérale	estadual des États	municipal mu- nicipale	
3	—	3	—	—	3	3	—	—	—	3
1	—	1	—	—	1	1	—	—	—	1
26	1	27	—	—	27	25	1	—	1	27
6	—	6	—	—	6	6	—	—	—	6
—	—	—	—	—	—	—	—	—	—	—
16	3	19	—	1	20	20	—	—	—	20
23	—	23	—	—	23	23	—	—	—	23
2	—	2	—	—	2	2	—	—	—	2
26	1	27	—	—	27	27	—	—	—	27
—	—	—	—	—	—	—	—	—	—	—
65	1	66	—	—	66	66	—	—	—	66
36	—	36	—	—	36	36	—	—	—	36
87	5	92	—	1	93	93	—	—	—	93
69	3	72	1	—	73	73	—	—	—	73
7	—	7	—	—	7	7	—	—	—	7
11	2	13	—	—	13	13	—	—	—	13
2	1	3	—	—	3	3	—	—	—	3
7	—	7	—	—	7	7	—	—	—	7
10	—	10	1	—	11	11	—	—	—	11
26	—	26	—	—	26	26	—	—	—	26
10	—	10	—	—	10	10	—	—	—	10
7	—	7	—	—	7	7	—	—	—	7
13	1	14	—	—	14	14	—	—	—	14
14	—	14	—	—	14	14	—	—	—	14
21	—	21	—	—	21	21	—	—	—	21
3	—	3	—	—	3	3	—	—	—	3
11	—	11	—	—	11	11	—	—	—	11
21	—	21	—	—	21	21	—	—	—	21
42	—	42	—	—	42	42	—	—	—	42
24	—	24	—	1	25	25	—	—	—	25
26	—	26	—	—	26	26	—	—	—	26
12	—	12	—	—	12	12	—	—	—	12
7	—	7	—	—	7	7	—	—	—	7

na rua São José e termina na rua Tres de Setembro — (4) Começa na rua Carolina Machado e termina na Estrada da Boa Esperança

## DISTRICTO DE IRAJÁ

DISTRICT DE IRAJÁ  
(CONTINUAÇÃO — SUITE)

LOGRADOUROS PUBLICOS VOIRIES		NUMERO DE PREDIOS NOMBRE DE MAISONS							TOTAL TOTAL
Denominação Dénomination	Especie Espèce	Terros Au-rez de chaussée	Ass- bradados Au dessus de chaussée	De De					
				2	3	4	5	+ de 5	
				PAVIMENTOS Étages					
São Pedro de Alcantara.....	Estrada	75	—	—	—	—	—	—	75
São Roque.....	Rua	10	—	—	—	—	—	—	10
São Sebastião.....	»	8	2	—	—	—	—	—	10
São Venancio.....	»	27	—	—	—	—	—	—	27
São Vicente.....	»	1	—	—	—	—	—	—	1
Sapé (do) (1).....	Estrada	75	—	—	—	—	—	—	75
Sapé (do) (2).....	Largo	—	—	—	—	—	—	—	—
Sapé (2).....	Rua	—	—	—	—	—	—	—	—
Saphyras (das).....	»	2	—	—	—	—	—	—	2
Sapopemba (de) (3).....	Estrada	41	—	—	—	—	—	—	41
Sapopemba (de) (4).....	»	15	—	—	—	—	—	—	15
Sarah.....	Rua	14	—	—	—	—	—	—	14
Sargento Rego.....	»	10	—	—	—	—	—	—	10
Sebastião Drummond.....	»	4	—	—	—	—	—	—	4
Serra (da).....	Caminho	2	—	—	—	—	—	—	2
Serra (da).....	Rua	16	—	—	—	—	—	—	16
Sete-de Setembro.....	Avenida	88	—	64	—	—	—	—	152
Setubal.....	Rua	3	—	—	—	—	—	—	3
Silva Gomes.....	»	4	—	—	—	—	—	—	4
Silva Reis (2).....	»	—	—	—	—	—	—	—	—
Simões da Motta.....	»	14	—	—	—	—	—	—	14
Sítio (do).....	Caminho	1	—	—	—	—	—	—	1
Soares Caldeira.....	Rua	10	—	—	—	—	—	—	10
Sodré Filho.....	»	5	—	—	—	—	—	—	5
Souza Pinto.....	»	26	—	1	—	—	—	—	27
Suruhy.....	»	65	—	—	—	—	—	—	65
Sylvio Costa.....	»	16	—	—	—	—	—	—	16
Tapajoz.....	»	22	—	—	—	—	—	—	22
Taquarema.....	»	3	—	—	—	—	—	—	3
Taquary.....	»	1	—	—	—	—	—	—	1
Tasso Esmeris.....	»	15	—	—	—	—	—	—	15
Tatuhy.....	»	21	—	—	—	—	—	—	21
Taubaté.....	»	41	—	—	—	—	—	—	41
Tavares Oliveira (2).....	»	—	—	—	—	—	—	—	—

(1) Inclusive um caminho adjacente sem denominação — (2) Não tem predios — (3) Começa na Avenida Primeiro de Maio

**ESTATISTICA PREDIAL**

STATISTIQUE PRÉDIALE

(CONTINUAÇÃO - SUITE)

CONDIÇÃO DOS PREDIOS CONDITION DES MAISONS						PROPRIEDADE DOS PREDIOS PROPRIÉTÉ DES MAISONS				
Habitaveis Habitable			Em En		TOTAL TOTAL	Particular Particulière	Publica Publique			TOTAL Total
Occupados Occupées	Desoccupados Vacantes	Total Total	construção ou reconstrução ou re- construction	ruínas ruines			federal fédérale	estadual des États	municipal municipale	
74	1	75	—	—	75	75	—	—	—	75
9	1	10	—	—	10	10	—	—	—	10
10	—	10	—	—	10	10	—	—	—	10
26	1	27	1	—	28	28	—	—	—	28
1	—	1	—	—	1	1	—	—	—	1
75	—	75	—	2	77	77	—	—	—	77
—	—	—	—	—	—	—	—	—	—	—
—	—	—	—	—	—	—	—	—	—	—
2	—	2	—	—	2	2	—	—	—	2
40	1	41	—	—	41	30	11	—	—	41
15	—	15	—	—	15	15	—	—	—	15
13	1	14	—	—	14	14	—	—	—	14
10	—	10	—	—	10	10	—	—	—	10
4	—	4	—	—	4	4	—	—	—	4
2	—	2	—	—	2	2	—	—	—	2
16	—	16	—	—	16	16	—	—	—	16
152	—	152	—	—	152	—	152	—	—	152
3	—	3	—	—	3	3	—	—	—	3
4	—	4	—	—	4	4	—	—	—	4
—	—	—	—	—	—	—	—	—	—	—
14	—	14	—	—	14	14	—	—	—	14
1	—	1	—	—	1	1	—	—	—	1
10	—	10	—	—	10	10	—	—	—	10
5	—	5	—	—	5	5	—	—	—	5
27	—	27	—	—	27	27	—	—	—	27
64	1	65	2	4	71	71	—	—	—	71
15	1	16	—	—	16	16	—	—	—	16
22	—	22	—	—	22	22	—	—	—	22
3	—	3	—	—	3	3	—	—	—	3
1	—	1	1	—	2	2	—	—	—	2
15	—	15	—	—	15	15	—	—	—	15
20	1	21	—	—	21	21	—	—	—	21
41	—	41	—	—	41	41	—	—	—	41
—	—	—	—	—	—	—	—	—	—	—

termina na rua Divisoria — (4) Começa na Estrada do Eugenio Novo da Fazenda e termina na Estrada Nazareth.

## DISTRICTO DE IRAJÁ

DISTRICT DE IRAJÁ

(CONTINUAÇÃO — SUITE)

LOGRADOUROS PUBLICOS VOIRIES		NUMERO DE PREDIOS NOMBRE DE MAISONS							TOTAL TOTAL
Denominação Dénomination	Especie Espèce	Terreas Au-rez de chaussée	Asso- brados Au dessus de chaussée	De De					
				2	3	4	5	+ de 5	
PAVIMENTOS Étages									
Teixeira.....	Travessa	15	—	—	—	—	—	—	15
Teixeira e Souza.....	Rua	16	—	—	—	—	—	—	16
Tenente João Nepomuceno.....	»	1	25	—	—	—	—	—	26
Tenente Lassance (1).....	»	18	—	—	—	—	—	—	18
Tenente Lyra.....	»	44	—	—	—	—	—	—	44
Tenente Palestrino.....	»	5	—	—	—	—	—	—	5
Theodomiro.....	»	1	—	—	—	—	—	—	1
Theotônio de Brito.....	»	2	—	—	—	—	—	—	2
Thereza dos Santos.....	»	15	—	—	—	—	—	—	15
Thomaz Ribeiro.....	»	2	—	—	—	—	—	—	2
Tináu.....	»	2	—	—	—	—	—	—	2
Tobias do Amaral (2).....	»	—	—	—	—	—	—	—	—
Topazios (dos).....	»	5	—	—	—	—	—	—	5
Tres de Dezembro.....	»	13	—	—	—	—	—	—	13
Tres de Junho.....	»	8	—	—	—	—	—	—	8
Tres de Maio.....	Rua	4	—	—	—	—	—	—	4
Tres de Setembro.....	»	5	—	—	—	—	—	—	5
Treze de Junho (2).....	Praça	—	—	—	—	—	—	—	—
Triangulo.....	Rua	4	—	—	—	—	—	—	4
Trinta de Maio.....	Travessa	10	7	—	—	—	—	—	17
Turmalinas (das) (2).....	Rua	—	—	—	—	—	—	—	—
Turquezas (das).....	»	11	—	—	—	—	—	—	11
Turyassú.....	»	10	—	—	—	—	—	—	10
Ururahy.....	»	34	—	—	—	—	—	—	34
V.....	»	4	—	—	—	—	—	—	4
Valentim Lima.....	»	2	—	—	—	—	—	—	2
Valentim Magalhães.....	»	16	—	—	—	—	—	—	16
Valqueiro (do).....	Estrada	6	—	—	—	—	—	—	6
Valqueiro (do).....	Caminho	32	2	—	—	—	—	—	34
Vaz Lobo (2).....	Largo	—	—	—	—	—	—	—	—
Vaz Lobo.....	Rua	36	—	—	—	—	—	—	36
Velhacos (dos).....	Becco	1	8	—	—	—	—	—	9
Venina (2).....	Rua	—	—	—	—	—	—	—	—
Vera Cruz.....	Praça	2	—	—	—	—	—	—	2

(1) Inclusive um caminho adjacente sem denominação — (2) Não tem predios.

**ESTATISTICA PREDIAL**

STATISTIQUE PRÉDIALE

(CONTINUAÇÃO — SUITE)

CONDIÇÃO DOS PREDIOS CONDITION DES MAISONS					PROPRIEDADE DOS PREDIOS PROPRIÉTÉ DES MAISONS					
Habitáveis Habitable			Em En		TOTAL TOTAL	Particular Particulière	Publica Publique			TOTAL TOTAL
Occupadas Occupées	Desoccupadas Vacantes	Total Total	construção ou reconstrução construction ou re- construction	ruínas ruines			federal fédérale	estadual des États	municipal municipale	
15	—	15	—	—	15	15	—	—	—	15
13	3	16	—	1	17	17	—	—	—	17
25	1	26	—	—	26	1	25	—	—	26
17	1	18	—	—	18	18	—	—	—	18
44	—	44	—	—	44	44	—	—	—	44
5	—	5	—	—	5	5	—	—	—	5
1	—	1	—	—	1	1	—	—	—	1
2	—	2	—	—	2	2	—	—	—	2
15	—	15	1	—	16	16	—	—	—	16
2	—	2	—	—	2	2	—	—	—	2
2	—	2	—	—	2	2	—	—	—	2
—	—	—	—	—	—	—	—	—	—	—
5	—	5	—	—	5	5	—	—	—	5
13	—	13	—	—	13	13	—	—	—	13
7	1	8	—	—	8	8	—	—	—	8
4	—	4	—	—	4	1	3	—	—	4
5	—	5	—	—	5	5	—	—	—	5
—	—	—	—	—	—	—	—	—	—	—
4	—	4	—	—	4	4	—	—	—	4
17	—	17	—	—	17	17	—	—	—	17
—	—	—	—	—	—	—	—	—	—	—
11	—	11	—	—	11	11	—	—	—	11
10	—	10	—	—	10	10	—	—	—	10
32	2	34	—	—	34	34	—	—	—	34
4	—	4	—	—	4	4	—	—	—	4
2	—	2	—	—	2	2	—	—	—	2
15	1	16	—	—	16	16	—	—	—	16
6	—	6	—	—	6	6	—	—	—	6
34	—	34	—	—	34	34	—	—	—	34
—	—	—	—	—	—	—	—	—	—	—
35	1	36	—	—	36	36	—	—	—	36
9	—	9	—	—	9	9	—	—	—	9
—	—	—	—	—	—	—	—	—	—	—
2	—	2	—	—	2	2	—	—	—	2

## DISTRICTO DE IRAJÁ

DISTRICT DE IRAJÁ

(CONCLUSÃO — FIN)

LOGRADOUROS PUBLICOS VOIRIES		NUMERO DE PREDIOS NOMBRE DE MAISONS							TOTAL TOTAL
Denominação Dénomination	Especie Espèce	Terreos Au-rez de chaussée	Asso- bradados Au dessus de chaussée	De De					
				2	3	4	5	+ de 5	
PAVIMENTOS Étages									
Vicencia.....	Rua	2	—	—	—	—	—	—	2
Vicente Carvalho (1).....	Estrada	16	—	—	—	—	—	—	16
Vicente Carvalho (2).....	Largo	—	—	—	—	—	—	—	—
Vicente de Souza.....	Rua	2	—	—	—	—	—	—	2
Victor de Alcantara.....	Travessa	6	—	—	—	—	—	—	6
Vigario Geral (do).....	Estrada	6	—	—	—	—	—	—	6
Viggiano.....	Rua	4	—	—	—	—	—	—	4
Villa (da).....	"	11	—	—	—	—	—	—	11
Villa Grão Cabrita (2).....	"	—	—	—	—	—	—	—	—
Villela.....	"	3	—	—	—	—	—	—	3
Vinte de Março.....	"	2	—	—	—	—	—	—	2
Vinte e oito de Setembro (2).....	Becco	—	—	—	—	—	—	—	—
Vinte e quatro de Fevereiro.....	Rua	6	—	—	—	—	—	—	6
Vitalina.....	Travessa	3	—	—	—	—	—	—	3
Visconde de Itaparica.....	Rua	—	1	—	—	—	—	—	1
Visconde do Rio Branco.....	"	18	—	—	—	—	—	—	18
Vizeu.....	"	3	—	—	—	—	—	—	3
Waldemar (3).....	"	16	—	—	—	—	—	—	16
Weinschenck.....	"	13	—	—	—	—	—	—	13
Wenceslau.....	"	24	—	—	—	—	—	—	24
Wenceslau Bello.....	"	14	—	—	—	—	—	—	14
X (4).....	"	4	—	—	—	—	—	—	4
X (2).....	Travessa	—	—	—	—	—	—	—	—
Xavier Pinheiro.....	Rua	19	—	—	—	—	—	—	19
Y.....	"	16	—	—	—	—	—	—	16
Z.....	"	11	—	—	—	—	—	—	11
Zanini.....	"	9	—	—	—	—	—	—	9
Zelinda.....	"	4	—	—	—	—	—	—	4
Zilda (5).....	"	6	—	—	—	—	—	—	6
Zilda (6) (2).....	"	—	—	—	—	—	—	—	—
Zilda Mendes.....	Travessa	6	—	—	—	—	—	—	6
Sem denominação (7).....	—	104	—	—	—	—	—	—	104
TOTAL.....	—	14.210	236	209	1	—	—	—	14.656

(1) Inclusive dois caminhos adjacentes sem denominação — (2) Não tem predios — (3) Inclusive duas ruas adjacentes Machado — (6) Começa na rua Sarah e termina na rua Amelia Bastos — (7) Em diversos lugares.

**ESTATISTICA PREDIAL**

STATISTIQUE PRÉDIALE

(CONCLUSÃO — FIN)

CONDIÇÃO DOS PREDIOS CONDITION DES MAISONS						PROPRIEDADE DOS PREDIOS PROPRIÉTÉ DES MAISONS				
Habitaveis Habitables			Em En		TOTAL TOTAL	Particular Particulière	Publica Publique			TOTAL TOTAL
Ocupados Occupés	Desocupados Vacantes	Total Total	construção ou reconstrução construction ou re- construction	ruínas ruines			federal fédérale	estadual des États	municipal municipale	
2	—	2	—	—	2	2	—	—	—	2
16	—	16	—	—	16	16	—	—	—	16
—	—	—	—	—	—	—	—	—	—	—
2	—	2	—	—	2	—	2	—	—	2
6	—	6	—	—	6	6	—	—	—	6
6	—	6	—	—	6	6	—	—	—	6
4	—	4	—	—	4	4	—	—	—	4
11	—	11	—	—	11	11	—	—	—	11
—	—	—	—	—	—	—	—	—	—	—
3	—	3	—	—	3	2	1	—	—	3
2	—	2	—	—	2	2	—	—	—	2
—	—	—	—	—	—	—	—	—	—	—
5	1	6	—	—	6	6	—	—	—	6
3	—	3	1	—	4	4	—	—	—	4
1	—	1	—	—	1	—	1	—	—	1
18	—	18	—	—	18	18	—	—	—	18
3	—	3	—	—	3	3	—	—	—	3
16	—	16	—	—	16	16	—	—	—	16
13	—	13	—	—	13	13	—	—	—	13
24	—	24	—	—	24	24	—	—	—	24
14	—	14	—	—	14	14	—	—	—	14
4	—	4	—	—	4	4	—	—	—	4
—	—	—	—	—	—	—	—	—	—	—
17	2	19	—	—	19	19	—	—	—	19
15	1	16	—	—	16	16	—	—	—	16
11	—	11	—	—	11	11	—	—	—	11
8	1	9	1	—	10	10	—	—	—	10
4	—	4	—	—	4	4	—	—	—	4
5	1	6	—	—	6	6	—	—	—	6
—	—	—	—	—	—	—	—	—	—	—
6	—	6	—	—	6	6	—	—	—	6
104	—	104	1	—	105	104	1	—	—	105
14.303	353	14.656	68	21	14.745	14.299	431	—	15	14.745

sem denominação — (4) Inclusive uma rua adjacente sem denominação — (5) Começa na rua Angelica e termina na rua João



## DISTRICTO DE IRAJÁ

DISTRICT DE IRAJÁ

LOGRADOUROS PUBLICOS VOIRIES		APPLICAÇÃO DOS PREDIOS APPLICATION DES MAISONS									
Denominação Dénomination	Especie Espèce	Domiciliaria Domiciliaire			Outras applica- ções Autres appli- cations	Asyles	Cadeias Prisons	Deposites Dépôts	Escalas Écoles	Escripto- rios Bu- reaux	Estações Sta- tions
		Particular Par- ti- culière	Collectiva En com- mun	Total Total							
A'.....	Rua	9	—	9	—	—	—	—	—	—	—
Acary.....	Largo	2	—	2	1	—	—	—	—	—	—
Adalberto Tanajura.....	Rua	9	—	9	—	—	—	—	—	—	—
Adalgiza Aleixo.....	"	15	—	15	1	—	—	—	—	—	—
Adelaide.....	Travessa	5	—	5	—	—	—	—	—	—	—
Adelaide Badajós.....	Rua	30	—	30	—	—	—	—	—	—	—
Adelaide Ennes.....	Travessa	9	—	9	—	—	—	—	—	—	—
Adelina.....	Rua	11	—	11	—	—	—	—	—	—	—
Adelina.....	Travessa	5	—	5	—	—	—	—	—	—	—
Agua Grande (da).....	Estrada	51	—	51	1	—	—	—	—	—	—
Alahyde.....	Rua	82	—	82	—	—	—	—	—	—	—
Albertina Rodrigues.....	"	1	—	1	—	—	—	—	—	—	—
Alberto Torres (1).....	Praça	—	—	—	—	—	—	—	—	—	—
Alda.....	Travessa	4	—	4	—	—	—	—	—	—	—
Alda Ribeiro.....	"	3	—	3	—	—	—	—	—	—	—
Aldeia da Metralhadora.....	Avenida	12	—	12	—	—	—	—	—	—	—
Alegria.....	Rua	7	—	7	—	—	—	—	—	—	—
Alice (2).....	"	44	—	44	—	—	—	—	—	—	—
Alice (3).....	"	13	—	13	—	—	—	—	—	—	—
Alice Freitas.....	"	11	—	11	—	—	—	—	—	—	—
Alice Freitas.....	Travessa	2	—	2	—	—	—	—	—	—	—
Almeida Garrett (1).....	Praça	—	—	—	—	—	—	—	—	—	—
Almerinda.....	Rua	16	—	16	—	—	—	—	—	—	—
Almerinda Freitas.....	Travessa	26	—	26	—	—	—	—	—	—	—
Altamiro Ribeiro.....	"	13	—	13	—	—	—	—	—	—	—
Alvarenga Peixoto.....	Rua	22	—	22	2	—	—	—	1	—	—
Alvaro Lessa.....	"	4	—	4	—	—	—	—	—	—	—
Amelia.....	"	9	—	9	—	—	—	—	—	—	—
Amelia Bastos (1).....	"	—	—	—	—	—	—	—	—	—	—
Americana.....	Praça	2	—	2	1	—	—	—	—	—	—
Americo Brasileiro.....	Rua	50	—	50	—	—	—	—	—	—	—
Amethistas (das).....	"	2	—	2	—	—	—	—	—	—	—
Andrade Araujo.....	"	70	—	70	—	—	—	—	—	—	—
Andrade Figueira.....	"	63	—	63	—	—	—	—	—	—	—

(1) — Não tem predios — (2) Começa no Becco do Octaviano e acaba no Morro. Inclusive uma travessa adjacente sem denominação

ESTATISTICA DOMICILIARIA

STATISTIQUE DOMICILIAIRE

NATUREZA DOS DOMICILIOS  
ESPECE DES LOGEMENTS

Fabricas ou officinas Fa- briques ou ateliers	Fazendas e outros esta- belecimen- tos agri- colas Fermes et autres é- tablisse- ments agricoles	Hospitais Hô- pitaux	Hotéis Hôtels	Casas de negocio Maisons de com- merce	Pensões ou casas de commodos Pensions ou maisons garnies	Quarteis Casernes	Repartições Administrações			Residencia Re- sidence	Temples Temples	Diversas es- pecies Divers
							federaes fédérales	estaduaes des États	municipaes mu- nicipales			
—	—	—	—	—	—	—	—	—	—	9	—	—
—	—	—	—	1	—	—	—	—	—	2	—	—
—	—	—	—	—	—	—	—	—	—	9	—	—
—	—	—	—	1	—	—	—	—	—	15	—	—
—	—	—	—	—	—	—	—	—	—	7	—	—
—	—	—	—	—	—	—	—	—	—	30	—	—
—	—	—	—	—	—	—	—	—	—	9	—	—
—	—	—	—	—	—	—	—	—	—	11	—	—
—	—	—	—	—	—	—	—	—	—	5	—	—
—	—	—	—	1	—	—	—	—	—	51	—	—
—	—	—	—	—	—	—	—	—	—	87	—	—
—	—	—	—	—	—	—	—	—	—	1	—	—
—	—	—	—	—	—	—	—	—	—	4	—	—
—	—	—	—	—	—	—	—	—	—	3	—	—
—	—	—	—	—	—	—	—	—	—	12	—	—
—	—	—	—	—	—	—	—	—	—	7	—	—
—	—	—	—	—	—	—	—	—	—	45	—	—
—	—	—	—	—	—	—	—	—	—	13	—	—
—	—	—	—	—	—	—	—	—	—	12	—	—
—	—	—	—	—	—	—	—	—	—	2	—	—
—	—	—	—	—	—	—	—	—	—	—	—	—
—	—	—	—	—	—	—	—	—	—	18	—	—
—	—	—	—	—	—	—	—	—	—	26	—	—
—	—	—	—	—	—	—	—	—	—	13	—	—
—	—	—	—	1	—	—	—	—	—	22	—	—
—	—	—	—	—	—	—	—	—	—	4	—	—
—	—	—	—	—	—	—	—	—	—	9	—	—
—	—	—	—	—	—	—	—	—	—	—	—	—
—	—	—	—	1	—	—	—	—	—	2	—	—
—	—	—	—	—	—	—	—	—	—	51	—	—
—	—	—	—	—	—	—	—	—	—	2	—	—
—	—	—	—	—	—	—	—	—	—	70	—	—
—	—	—	—	—	—	—	—	—	—	63	—	—

— (3) Está situada na Estrada do Barro Vermelho.

## DISTRICTO DE IRAJÁ

DISTRICT DE IRAJÁ  
(CONTINUAÇÃO — SUITE)

LOGRADOUROS PUBLICOS VOIRIES		APLICAÇÃO DOS PREDIOS APPLICATION DES MAISONS									
Denominação Dénomination	Especie Espèce	Domiciliaria Domiciliaire			Outras applica- ções Autres applica- tions	Asylos Asiles	Cadeias Prisons	Depositos Dépôts	Escolas Écoles	Escrite- rios Bu- reaux	Estações Sta- tions
		Particular Par- ti- culière	Collectiva En com- mun	Total							
Andrade Pinto.....	Rua	19	—	19	1	—	—	—	—	—	1
Angelica.....	»	12	—	12	—	—	—	—	—	—	—
Anhambahy (1).....	»	—	—	—	—	—	—	—	—	—	—
Antenor.....	»	2	—	2	—	—	—	—	—	—	—
Antonia Alexandrina.....	»	103	4	107	21	—	—	—	—	—	—
Antonia do Carmo.....	»	11	—	11	—	—	—	—	—	—	—
Antonietta.....	»	27	—	27	—	—	—	—	—	—	—
Antonio de Abreu.....	»	9	—	9	—	—	—	—	—	—	—
Antonio Badajós.....	»	50	—	50	1	—	—	—	—	—	—
Antonio Braga.....	»	10	—	10	—	—	—	—	—	—	—
Antonio Carmo.....	»	14	—	14	—	—	—	—	—	—	—
Antonio João (1).....	»	—	—	—	—	—	—	—	—	—	—
Antonio Ribeiro.....	Travessa	25	—	25	—	—	—	—	—	—	—
Apa (1).....	Rua	—	—	—	—	—	—	—	—	—	—
Arahy.....	»	24	—	24	—	—	—	—	—	—	—
Araujo.....	»	24	—	24	1	—	—	—	—	—	—
Areal (do).....	Estrada	104	—	104	11	—	—	—	—	—	—
Areal (do).....	Largo	5	—	5	1	—	—	—	—	—	—
Arnaldo Murinelly.....	Rua	16	—	16	—	—	—	—	—	—	—
Arruda Camara.....	»	33	—	33	—	—	—	—	—	—	—
Arsenio Silva.....	Travessa	4	—	4	—	—	—	—	—	—	—
Ascanio.....	Rua	27	—	27	1	—	—	—	—	—	—
Ataliba.....	Avenida	37	—	37	—	—	—	—	—	—	—
Attila.....	Rua	2	—	2	—	—	—	—	—	—	—
Augusto Sanoni.....	»	19	—	19	—	—	—	—	—	—	—
Aurelio Gracino.....	»	4	—	4	—	—	—	—	—	—	—
Aurora (1).....	»	—	—	—	—	—	—	—	—	—	—
Avahy.....	»	18	—	18	—	—	—	—	—	—	—
Aymoré.....	»	51	—	51	—	—	—	—	—	—	—
Azeredo Coutinho.....	»	62	1	63	2	—	—	—	—	—	—
B' (1).....	»	—	—	—	—	—	—	—	—	—	—
Balbina Braga.....	»	6	—	6	—	—	—	—	—	—	—
Balduino de Aguiar.....	»	1	—	1	—	—	—	—	—	—	—
Baptista Braga.....	»	17	—	17	—	—	—	—	—	—	—

(1) Não tem predios.

**ESTATISTICA DOMICILIARIA**

STATISTIQUE DOMICILIAIRE

(CONTINUAÇÃO — SUITE)

NATUREZA DOS DOMICÍLIOS

ESPÈCE DES LOGEMENTS

Fabricas ou officinas Fa- briques ou ateliers	Fazendas e outros esta- belle- mentos agri- colas Fermes et autres établisse- ments agricoles	Hospitales Hô- pitaux	Hotéis Hôtels	Casas de negocio Maisons de com- merce	Pensões ou casas de comodos Pensions ou maisons garnies	Quarteis Casernes	Repartições Administrações			Residencia Re- sidence	Templos Temples	Diversas es- pecies Divers
							federaes fédérales	estaduaes des États	municipaes mun- icipales			
—	—	—	—	—	—	—	—	—	—	19	—	—
—	—	—	—	—	—	—	—	—	—	12	—	—
—	—	—	—	—	—	—	—	—	—	—	—	—
—	—	—	—	—	—	—	—	—	—	2	—	—
—	—	—	—	18	4	—	1	—	—	103	—	2
—	—	—	—	—	—	—	—	—	—	12	—	—
—	—	—	—	—	—	—	—	—	—	27	—	—
—	—	—	—	—	—	—	—	—	—	9	—	—
—	—	—	—	1	—	—	—	—	—	50	—	—
—	—	—	—	—	—	—	—	—	—	11	—	—
—	—	—	—	—	—	—	—	—	—	14	—	—
—	—	—	—	—	—	—	—	—	—	—	—	—
—	—	—	—	—	—	—	—	—	—	25	—	—
—	—	—	—	—	—	—	—	—	—	—	—	—
—	—	—	—	—	—	—	—	—	—	28	—	—
—	—	—	—	1	—	—	—	—	—	24	—	—
—	—	—	—	11	—	—	—	—	—	106	—	—
—	—	—	—	1	—	—	—	—	—	5	—	—
—	—	—	—	—	—	—	—	—	—	19	—	—
—	—	—	—	—	—	—	—	—	—	34	—	—
—	—	—	—	—	—	—	—	—	—	4	—	—
—	—	—	—	1	—	—	—	—	—	27	—	—
—	—	—	—	—	—	—	—	—	—	39	—	—
—	—	—	—	—	—	—	—	—	—	2	—	—
—	—	—	—	—	—	—	—	—	—	19	—	—
—	—	—	—	—	—	—	—	—	—	4	—	—
—	—	—	—	—	—	—	—	—	—	—	—	—
—	—	—	—	—	—	—	—	—	—	18	—	—
—	—	—	—	—	—	—	—	—	—	52	—	—
—	1	—	—	2	—	—	—	—	—	71	—	—
—	—	—	—	—	—	—	—	—	—	—	—	—
—	—	—	—	—	—	—	—	—	—	6	—	—
—	—	—	—	—	—	—	—	—	—	1	—	—
—	—	—	—	—	—	—	—	—	—	17	—	—

## DISTRICTO DE IRAJÁ

DISTRICT DE IRAJÁ

(CONTINUAÇÃO — SUITE)

LOGRADOUROS PUBLICOS VOIRIES		APPLICAÇÃO DOS PREDIOS APPLICATION DES MAISONS									
Denominação Dénomination	Especie Espèce	Domiciliaria Domiciliaire			Outras applica- ções Autres appli- cations	Asylos Asiles	Cadeias Prisons	Depositos Dépôts	Escolas Écoles	Escritó- rios Bu- reaux	Estações Sta- tions
		Particular Par- ti- culière	Collectiva En com- mun	Total							
Barão de Icarahy (1).....	Praça	—	—	—	—	—	—	—	—	—	—
Barão de Melgaço.....	Rua	11	—	11	—	—	—	—	—	—	—
Barbosa Lima.....	Praça	4	—	4	—	—	—	—	—	—	—
Barro Vermelho (do).....	Estrada	47	—	47	1	—	—	—	—	—	—
Benjamin.....	Travessa	1	—	1	—	—	—	—	—	—	—
Bento Ribeiro.....	Rua	10	—	10	—	—	—	—	—	—	—
Bernardino Vianna.....	"	2	—	2	—	—	—	—	—	—	—
Bernardo de Figueiredo.....	"	6	—	6	—	—	—	—	—	—	—
Bernardo Savaget.....	"	36	—	36	2	—	—	—	—	—	—
Bezerra de Menezes.....	"	37	—	37	1	—	—	—	—	1	—
Bias Fortes.....	"	23	—	23	—	—	—	—	—	—	—
Bica (da) (2).....	Estrada	42	—	42	3	—	—	—	—	—	—
Blandina.....	Travessa	5	—	5	—	—	—	—	—	—	—
Bôa Esperança (da) (3).....	Estrada	44	—	44	—	—	—	—	—	—	—
Bôa Esperança (da) (4).....	"	57	—	57	—	—	—	—	—	—	—
Bôa Esperança (da).....	Rua	18	—	18	3	—	—	—	—	—	—
Bom Jardim.....	Travessa	2	—	2	—	—	—	—	—	—	—
Borborema.....	Rua	18	—	18	—	—	—	—	—	—	—
Borborema.....	Travessa	6	—	6	—	—	—	—	—	—	—
Borges.....	Becco	2	—	2	—	—	—	—	—	—	—
Borges.....	Travessa	8	—	8	—	—	—	—	—	—	—
Borges de Freitas (5).....	Rua	74	—	74	2	—	—	—	—	—	—
Borges de Freitas (6).....	"	3	—	3	—	—	—	—	—	—	—
Botafogo (7).....	Estrada	61	—	61	1	—	—	—	1	—	—
Braga.....	Rua	17	—	17	—	—	—	—	—	—	—
Bragança.....	Travessa	1	—	1	—	—	—	—	—	—	—
Braz de Pinna (do).....	Estrada	102	—	102	17	—	—	—	1	—	—
Burity.....	Rua	15	—	15	—	—	—	—	—	—	—
Burlamaqui.....	"	19	—	19	—	—	—	—	—	—	—
C' (1).....	"	—	—	—	—	—	—	—	—	—	—
Cabaceiro (do).....	Estrada	18	—	18	—	—	—	—	—	—	—
Cabaceiro (do).....	Caminho	8	—	8	—	—	—	—	—	—	—
Caelda Rodrigues.....	Rua	2	—	2	—	—	—	—	—	—	—

(1) - Não tem predios - (2) Inclusive um caminho adjacente sem denominação - (3) Começa na Estação Honorio Gurgel Bôa Esperança e termina na Estrada Nova da Pavuna - (6) Começa na Estrada do Engenho Novo e termina na rua Justino

**ESTATISTICA DOMICILIARIA**

STATISTIQUE DOMICILIAIRE

(CONTINUAÇÃO - SUITE)

NATUREZA DOS DOMICILIOS  
ESPÈCE DES LOGEMENTS

Fabricas ou officinas	Fazendas e outros esta- belecimen- tos agri- colas	Hospitales	Hoteis	Casas de negocio	Pensões ou casas de commodos	Quarteis	Repartições			Residencia	Templos	Diversas es- pecies			
							Administrations						Re- sidence	Temples	Divers
							federaes fédérales	estaduaes des États	municipaes mu- nicipales						
-	-	-	-	-	-	-	-	-	-	-	-	-			
-	-	-	-	-	-	-	-	-	11	-	-	-			
-	-	-	-	-	-	-	-	-	4	-	-	-			
-	-	-	-	1	-	-	-	-	47	-	-	-			
-	-	-	-	-	-	-	-	-	3	-	-	-			
-	-	-	-	-	-	-	-	-	11	-	-	-			
-	-	-	-	-	-	-	-	-	2	-	-	-			
-	-	-	-	-	-	-	-	-	6	-	-	-			
-	-	-	-	2	-	-	-	-	36	-	-	-			
-	-	-	-	-	-	-	-	-	38	-	-	-			
-	-	-	-	-	-	-	-	-	23	-	-	-			
1	-	-	-	2	-	-	-	-	42	-	-	-			
-	-	-	-	-	-	-	-	-	5	-	-	-			
-	-	-	-	-	-	-	-	-	45	-	-	-			
-	-	-	-	-	-	-	-	-	57	-	-	-			
-	-	-	-	3	-	-	-	-	18	-	-	-			
-	-	-	-	-	-	-	-	-	2	-	-	-			
-	-	-	-	-	-	-	-	-	19	-	-	-			
-	-	-	-	-	-	-	-	-	6	-	-	-			
-	-	-	-	-	-	-	-	-	2	-	-	-			
-	-	-	-	-	-	-	-	-	8	-	-	-			
-	-	-	-	2	-	-	-	-	78	-	-	-			
-	-	-	-	-	-	-	-	-	3	-	-	-			
-	-	-	-	-	-	-	-	-	63	-	-	-			
-	-	-	-	-	-	-	-	-	17	-	-	-			
-	-	-	-	-	-	-	-	-	1	-	-	-			
-	-	-	-	15	-	-	-	-	104	1	-	-			
-	-	-	-	-	-	-	-	-	18	-	-	-			
-	-	-	-	-	-	-	-	-	20	-	-	-			
-	-	-	-	-	-	-	-	-	18	-	-	-			
-	-	-	-	-	-	-	-	-	8	-	-	-			
-	-	-	-	-	-	-	-	-	2	-	-	-			

e termina na rua Stº. Antonio - (4) Começa na Linha Auxiliar e termina na Estrada do Cambotá - (5) Começa na rua da de Sá - (7) Inclusive dois caminhos e uma estrada adjacente sem denominação.

## DISTRICTO DE IRAJÁ

DISTRICT DE IRAJÁ

(CONTINUAÇÃO — SUITE)

LOGRADOUROS PUBLICOS VOIRIES		APPLICAÇÃO DOS PREDIOS APPLICATION DES MAISONS									
Denominação Dénomination	Especie Espèce	Domiciliaria Domiciliaire			Outras applica- ções Autres appli- cations	Asylos Asiles	Cadeias Prisous	Depositos Dépôts	Escolas Écoles	Escrito- rios Bu- reaux	Estações Sta- tions
		Particular Par- ti- culière	Collectiva En com- mun	Total Total							
Caixa d'Agua (da).....	Caminho	3	—	3	—	—	—	—	—	—	—
Caixa d'Agua (da).....	Morro	—	1	1	—	—	—	—	—	—	—
Cajá (do).....	Estrada	39	—	39	1	—	—	—	—	—	—
California.....	Rua	13	—	13	—	—	—	—	—	—	—
Camboatá (do) (1).....	Estrada	83	—	83	4	—	—	—	—	—	—
Camões.....	Avenida	1	—	1	—	—	—	—	—	—	—
Campinho (do).....	Largo	17	—	17	3	—	—	—	1	—	—
Camponeza.....	Rua	3	—	3	—	—	—	—	—	—	—
Canadá.....	"	39	—	39	—	—	—	—	—	—	—
Canal (do).....	"	12	—	12	—	—	—	—	—	—	—
Canoinha (da).....	Caminho	3	—	3	—	—	—	—	—	—	—
Canuta.....	Rua	21	—	21	—	—	—	—	—	—	—
Capella (da).....	Largo	5	—	5	3	—	—	—	—	—	—
Capella (da).....	Rua	42	—	42	2	—	—	—	—	—	—
Capistrano.....	"	26	—	26	—	—	—	—	—	—	—
Capistrano.....	Travessa	8	—	8	—	—	—	—	—	—	—
Capitão Almeida.....	Rua	8	—	8	—	—	—	—	—	—	—
Capitão Cruz.....	"	3	—	3	—	—	—	—	—	—	—
Capitão Franco.....	"	6	—	6	—	—	—	—	—	—	—
Capitão Macieira.....	"	111	—	111	1	—	—	—	—	—	—
Capitão Maia.....	"	9	—	9	—	—	—	—	—	—	—
Capitão Pires.....	"	11	—	11	—	—	—	—	—	—	—
Cardoso de Castro.....	"	35	—	35	1	—	—	—	—	—	—
Cardoso de Mello.....	Becco	12	—	12	—	—	—	—	—	—	—
Carioca (da).....	Estrada	21	—	21	—	—	—	—	—	—	—
Carlos Augusto.....	Rua	2	—	2	—	—	—	—	—	—	—
Carlos Gomes.....	"	9	—	9	—	—	—	—	—	—	—
Carlos Gouveia.....	"	1	—	1	—	—	—	—	—	—	—
Carlos Xavier.....	"	65	—	65	1	—	—	—	—	—	—
Carlos Xavier.....	Travessa	135	—	135	1	—	—	—	—	—	—
Carolina.....	Rua	8	—	8	—	—	—	—	—	—	—
Carolina Amado.....	Caminho	6	—	6	—	—	—	—	—	—	—
Carolina Amado.....	Rua	26	—	26	—	—	—	—	—	—	—
Carolina Machado.....	"	353	2	355	43	—	—	—	—	—	—

(1) — Inclusive dois caminhos adjacentes sem denominação.

**ESTATISTICA DOMICILIARIA**

STATISTIQUE DOMICILIAIRE

(CONTINUAÇÃO — SUITE)

NATUREZA DOS DOMICILIOS  
ESPÈCE DES LOGEMENTS

Fabricas ou officinas Fa- briques ou ateliers	Fazendas e outros esta- belecimen- tos agrí- colas Fermes et autres é- tablisse- ments agricoles	Hospitales Hô- pitaux	Hotels Hôtels	Casas de negocio Maisons de com- merce	Pensões ou casas de commodes Pensions ou maisons garnies	Quarteis Casernes	Repartições Administrações			Residencia Re- sidence	Temples Temples	Diversas es- pecies Divers
							federaes fédérales	estaduaes des états	municipaes mu- nicipales			
—	—	—	—	—	—	—	—	—	—	3	—	—
—	—	—	—	—	—	1	—	—	—	—	—	—
1	—	—	—	—	—	—	—	—	—	43	—	—
—	—	—	—	—	—	—	—	—	—	13	—	—
1	—	—	—	2	—	—	—	—	—	85	1	—
—	—	—	—	—	—	—	—	—	—	1	—	—
—	—	—	—	2	—	—	—	—	—	18	—	—
—	—	—	—	—	—	—	—	—	—	3	—	—
—	—	—	—	—	—	—	—	—	—	39	—	—
—	—	—	—	—	—	—	—	—	—	12	—	—
—	—	—	—	—	—	—	—	—	—	3	—	—
—	—	—	—	—	—	—	—	—	—	21	—	—
—	—	—	—	2	—	—	—	—	—	5	1	—
—	—	—	—	2	—	—	—	—	—	43	—	—
—	—	—	—	—	—	—	—	—	—	26	—	—
—	—	—	—	—	—	—	—	—	—	8	—	—
—	—	—	—	—	—	—	—	—	—	8	—	—
—	—	—	—	—	—	—	—	—	—	3	—	—
—	—	—	—	—	—	—	—	—	—	6	—	—
—	—	—	—	1	—	—	—	—	—	111	—	—
—	—	—	—	—	—	—	—	—	—	10	—	—
—	—	—	—	—	—	—	—	—	—	11	—	—
—	—	—	—	1	—	—	—	—	—	37	—	—
—	—	—	—	—	—	—	—	—	—	12	—	—
—	—	—	—	—	—	—	—	—	—	21	—	—
—	—	—	—	—	—	—	—	—	—	2	—	—
—	—	—	—	—	—	—	—	—	—	9	—	—
—	—	—	—	—	—	—	—	—	—	1	—	—
—	—	—	—	1	—	—	—	—	—	65	—	—
—	—	—	—	1	—	—	—	—	—	136	—	—
—	—	—	—	—	—	—	—	—	—	8	—	—
—	—	—	—	—	—	—	—	—	—	6	—	—
—	—	—	—	—	—	—	—	—	—	26	—	—
1	—	—	—	40	2	—	—	—	—	368	—	1



## DISTRICTO DE IRAJÁ

DISTRICT DE IRAJÁ

(CONTINUAÇÃO — SUITE)

LOGRADOUROS PUBLICOS VOIRIES		APPLICAÇÃO DOS PREDIOS APPLICATION DES MAISONS									
Denominação Dénomination	Especie Espèce	Domiciliaria Domiciliaire			Outras applica- ções Autres appli- cations	Asylos Asiles	Cadeias Prisons	Depositos Dépôts	Escolas Écoles	Escrito- rios Bu- reaux	Estações Sta- tions
		Particular Par- ti- culière	Collectiva En com- mun	Total Total							
Cascaes.....	Rua	7	—	7	—	—	—	—	—	—	—
Castello Branco (1).....	"	—	—	—	—	—	—	—	—	—	—
Castro.....	Rua	12	—	12	—	—	—	—	—	—	—
Castro.....	Travessa	2	—	2	—	—	—	—	—	—	—
Castro.....	Caminho	27	—	27	—	—	—	—	—	—	—
Cataguazes.....	Rua	53	—	53	—	—	—	—	—	—	—
Catharina.....	Travessa	2	—	2	—	—	—	—	—	—	—
Catonho (do).....	Estrada	10	—	10	—	—	—	—	—	—	—
Caxamby (do).....	Caminho	24	—	24	—	—	—	—	—	—	—
Cecilia.....	Travessa	10	—	10	—	—	—	—	—	—	—
Cerqueira Cezar.....	Rua	27	—	27	—	—	—	—	—	—	—
Cesario Braga.....	"	7	—	7	—	—	—	—	—	—	—
Christovão Jacques.....	"	2	—	2	—	—	—	—	—	—	—
Chuy.....	"	22	—	22	—	—	—	—	—	—	—
Cintra.....	"	30	—	30	—	—	—	—	—	—	—
Circular.....	"	69	—	69	2	—	—	—	—	—	—
Clara Borges.....	"	3	—	3	—	—	—	—	—	—	—
Clarice.....	"	4	—	4	—	—	—	—	—	—	—
Coimbra (do).....	Estrada	8	—	8	—	—	—	—	—	—	—
Collegio.....	Rua	16	—	16	—	—	—	—	—	—	—
Commandante Coelho (1).....	"	—	—	—	—	—	—	—	—	—	—
Commandante Coimbra.....	"	8	—	8	—	—	—	—	—	—	—
Commandante Conceição.....	"	4	—	4	—	—	—	—	—	—	—
Commendador Infante.....	"	17	—	17	—	—	—	—	—	—	—
Commendador Lisboa.....	"	19	—	19	—	—	—	—	—	—	—
Commendador Tavares Guerra.....	"	5	—	5	—	—	—	—	—	—	—
Conceição (da).....	Estrada	9	—	9	—	—	—	—	—	—	—
Conciliação (da).....	Rua	5	—	5	—	—	—	—	—	—	—
Concordia (da).....	"	2	—	2	—	—	—	—	—	—	—
Conselheiro Galvão.....	"	181	—	181	2	—	—	—	—	—	—
Constança.....	"	2	—	2	—	—	—	—	—	—	—
Constança.....	Travessa	7	—	7	—	—	—	—	—	—	—
Constança da Rocha.....	Rua	7	—	7	—	—	—	—	—	—	—
Constantino Rodrigues.....	"	3	—	3	—	—	—	—	—	—	—

(1) Não tem predios.

**ESTATISTICA DOMICILIARIA**

STATISTIQUE DOMICILIAIRE

(CONTINUAÇÃO — SUITE)

NATUREZA DOS DOMICILIOS

ESPECE DES LOGEMENTS

Fabricas ou officinas Fa- briques ou ateliers	Fazendas e outros esta- belecimen- tos agricolas Fermes et autres établisse- ments agricoles	Hospitales Hô- pitaux	Hotéis Hôtels	Casas de negocio Maisons de com- merce	Pensões ou casas de comodos Pensions ou maisons garnies	Quarteis Casernes	Repartições Administrations			Residencia Re- sidence	Templos Temples	Diversas es- pecies Divers
							federaes fédérales	estadnaes des États	municipaes municipales			
-	-	-	-	-	-	-	-	-	7	-	-	
-	-	-	-	-	-	-	-	-	-	-	-	
-	-	-	-	-	-	-	-	-	12	-	-	
-	-	-	-	-	-	-	-	-	2	-	-	
-	-	-	-	-	-	-	-	-	27	-	-	
-	-	-	-	-	-	-	-	-	53	-	-	
-	-	-	-	-	-	-	-	-	2	-	-	
-	-	-	-	-	-	-	-	-	10	-	-	
-	-	-	-	-	-	-	-	-	24	-	-	
-	-	-	-	-	-	-	-	-	10	-	-	
-	-	-	-	-	-	-	-	-	30	-	-	
-	-	-	-	-	-	-	-	-	9	-	-	
-	-	-	-	-	-	-	-	-	2	-	-	
-	-	-	-	-	-	-	-	-	22	-	-	
-	-	-	-	-	-	-	-	-	30	-	-	
-	-	-	-	1	-	-	-	-	69	-	1	
-	-	-	-	-	-	-	-	-	3	-	-	
-	-	-	-	-	-	-	-	-	4	-	-	
-	-	-	-	-	-	-	-	-	8	-	-	
-	-	-	-	-	-	-	-	-	16	-	-	
-	-	-	-	-	-	-	-	-	-	-	-	
-	-	-	-	-	-	-	-	-	8	-	-	
-	-	-	-	-	-	-	-	-	4	-	-	
-	-	-	-	-	-	-	-	-	17	-	-	
-	-	-	-	-	-	-	-	-	20	-	-	
-	-	-	-	-	-	-	-	-	5	-	-	
-	-	-	-	-	-	-	-	-	9	-	-	
-	-	-	-	-	-	-	-	-	5	-	-	
-	-	-	-	-	-	-	-	-	2	-	-	
-	-	-	-	2	-	-	-	-	181	-	-	
-	-	-	-	-	-	-	-	-	2	-	-	
-	-	-	-	-	-	-	-	-	8	-	-	
-	-	-	-	-	-	-	-	-	7	-	-	
-	-	-	-	-	-	-	-	-	3	-	-	

## DISTRICTO DE IRAJÁ

DISTRICT DE IRAJÁ

(CONTINUAÇÃO — SUITE)

LOGRADOUROS PUBLICOS VOIRIES		APPLICAÇÃO DOS PREDIOS APPLICATION DES MAISONS									
Denominação Dénomination	Especie Espèce	Domiciliaria Domiciliaire			Outras applica- ções Autres applica- tions	Asylos Asiles	Cadeias Prisons	Depositos Dépôts	Escolas Écoles	Escritó- rios Bu- reaux	Estações Sta- tions
		Particular Par- ti- culière	Collectiva En com- mun	Total Total							
Coqueiros (dos).....	Rua	11	—	11	1	—	—	—	—	—	—
Cordovil.....	»	29	—	29	4	—	—	—	—	—	—
Coronel Camisão (1).....	»	—	—	—	—	—	—	—	—	—	—
Coronel Damazio Oliveira.....	»	27	—	27	—	—	—	—	—	—	—
Coronel Fontoura.....	»	2	—	2	—	—	—	—	—	—	—
Coronel Fortes.....	»	3	—	3	—	—	—	—	—	—	—
Coronel Josué.....	»	1	—	1	—	—	—	—	—	—	—
Coronel Magalhães.....	Estrada	21	—	21	4	—	—	—	—	—	—
Coronel Queiroz.....	Rua	3	—	3	—	—	—	—	—	—	—
Coronel Rangel.....	»	191	6	197	32	—	—	—	2	—	—
Coronel Socrates.....	»	5	—	5	—	—	—	—	—	—	—
Correia Dias.....	»	20	—	20	—	—	—	—	—	—	—
Costa Barros (do) (2).....	Caminho	28	—	28	1	—	—	—	—	—	—
Costa Rica.....	Rua	10	—	10	—	—	—	—	—	—	—
Couto (do).....	»	13	—	13	—	—	—	—	—	—	—
Craveiro de Sá (1).....	»	—	—	—	—	—	—	—	—	—	—
Cuba.....	»	11	—	11	—	—	—	—	—	—	—
Cupertino Durão. (1).....	Praça	—	—	—	—	—	—	—	—	—	—
Custodio de Mello.....	Rua	7	—	7	—	—	—	—	—	—	—
Cypriano de Carvalho.....	Travessa	22	—	22	—	—	—	—	—	—	—
D'.....	Rua	11	—	11	—	—	—	—	—	—	—
Delphim Carlos.....	»	3	—	3	—	—	—	—	—	—	—
Delphina Ennes.....	»	18	—	18	—	—	—	—	—	—	—
Dendê (do).....	Estrada	18	—	18	—	—	—	—	—	—	—
Deodoro.....	Caminho	3	—	3	—	—	—	—	—	—	—
Deodoro.....	Praça	5	—	5	2	—	—	—	—	—	1
Desembargador Montenegro.....	Rua	16	—	16	—	—	—	—	—	—	—
Dezenove de Novembro (1).....	»	—	—	—	—	—	—	—	—	—	—
Diamantes (dos).....	»	34	—	34	—	—	—	—	—	—	—
Divisoria (3).....	»	25	—	25	—	—	—	—	—	—	—
Divisoria (4).....	»	25	—	25	5	—	—	—	—	—	—
Dois de Abril.....	»	60	1	61	7	—	—	—	—	—	—
Domingos Fernandes.....	»	38	—	38	—	—	—	—	—	—	—
Domingos Ferreira.....	»	14	—	14	—	—	—	—	—	—	—

(1) Não tem predios — (2) Inclusive um caminho adjacente sem denominação — (3) Está situada na parada Magalhães

**ESTATISTICA DOMICILIARIA**

STATISTIQUE DOMICILIAIRE

(CONTINUAÇÃO — SUITE)

NATUREZA DOS DOMICILIOS  
ESPÈCE DES LOGEMENTS

Fabricas ou officinas Fa- briques ou ateliers	Fazendas e outros esta- belecimen- tos agri- colas Fermes et autres établisse- ments agricoles	Hospitais Hô- pitaux	Hotéis Hôtels	Casas de negocio de com- merce Maisons de com- merce	Pensões ou casas de cammodos Pensions ou maisons garnies	Quarteis Casernes	Repartições Administrations			Residencia Re- sidence	Templos	Diversas es- pecies Divers
							federaes fédérales	estaduaes des États	municipaes mu- nicipales			
—	—	—	—	1	—	—	—	—	—	11	—	—
—	—	—	—	3	—	—	—	—	—	30	—	1
—	—	—	—	—	—	—	—	—	—	—	—	—
—	—	—	—	—	—	—	—	—	—	29	—	—
—	—	—	—	—	—	—	—	—	—	2	—	—
—	—	—	—	—	—	—	—	—	—	3	—	—
—	—	—	—	—	—	—	—	—	—	1	—	—
—	—	—	—	4	—	—	—	—	—	21	—	—
—	—	—	—	—	—	—	—	—	—	3	—	—
2	—	1	—	26	3	1	1	—	1	193	1	—
—	—	—	—	—	—	—	—	—	—	5	—	—
—	—	—	—	—	—	—	—	—	—	22	—	—
—	—	—	—	1	—	—	—	—	—	28	—	—
—	—	—	—	—	—	—	—	—	—	11	—	—
—	—	—	—	—	—	—	—	—	—	19	—	—
—	—	—	—	—	—	—	—	—	—	—	—	—
—	—	—	—	—	—	—	—	—	—	11	—	—
—	—	—	—	—	—	—	—	—	—	—	—	—
—	—	—	—	—	—	—	—	—	—	7	—	—
—	—	—	—	—	—	—	—	—	—	22	—	—
—	—	—	—	—	—	—	—	—	—	13	—	—
—	—	—	—	—	—	—	—	—	—	3	—	—
—	—	—	—	—	—	—	—	—	—	18	—	—
—	—	—	—	—	—	—	—	—	—	18	—	—
—	—	—	—	—	—	—	—	—	—	3	—	—
—	—	—	—	1	—	—	—	—	—	5	—	—
—	—	—	—	—	—	—	—	—	—	17	—	—
—	—	—	—	—	—	—	—	—	—	—	—	—
—	—	—	—	—	—	—	—	—	—	35	—	—
—	—	—	—	—	—	—	—	—	—	26	—	—
—	—	—	—	5	—	—	—	—	—	25	—	—
—	—	—	—	7	—	1	—	—	—	66	—	—
—	—	—	—	—	—	—	—	—	—	40	—	—
—	—	—	—	—	—	—	—	—	—	14	—	—

## DISTRICTO DE IRAJÁ

DISTRICT DE IRAJÁ

(CONTINUAÇÃO — SUITE)

LOGRADOUROS PUBLICOS VOIRIES		APPLICAÇÃO DOS PREDIOS APPLICATION DES MAISONS									
Denominação Dénomination	Especie Espèce	Domiciliaria Domiciliaire			Outras applica- ções Autres appli- cations	Asylos Asiles	Cadeias Prisons	Depositos Dépôts	Escolas Écoles	Escritó- rios Bu- reaux	Estações Sta- tions
		Particular Par- ti- culière	Collectiva En com- mun	Total Total							
Domingos Lopes.....	"	191	—	191	40	—	—	1	1	—	—
Dóna Albertina (1).....	"	—	—	—	—	—	—	—	—	—	—
Dona Clara.....	"	275	—	275	9	—	—	—	—	—	—
Dona Emilia.....	"	14	—	14	—	—	—	—	—	—	—
Dona Francisca.....	Travessa	4	—	4	—	—	—	—	—	—	—
Dona Jacintha.....	Rua	30	—	30	—	—	—	—	—	—	—
Dona Joanna.....	Caminho	10	—	10	—	—	—	—	—	—	—
Dona Joaquina.....	Rua	27	—	27	1	—	—	—	—	—	—
Dona Luiza.....	"	3	—	3	—	—	—	—	—	—	—
Dona Luiza.....	Travessa	1	—	1	—	—	—	—	—	—	—
Dona Maria.....	Rua	43	—	43	—	—	—	—	—	—	—
Dona Maria Eugenia.....	"	12	—	12	—	—	—	—	—	—	—
Dona Maria (2).....	Travessa	5	—	5	—	—	—	—	—	—	—
Dona Maria (3).....	"	2	—	2	—	—	—	—	—	—	—
Dona Maria Leite.....	Rua	36	—	36	—	—	—	—	—	—	—
Dona Maria Leite (1).....	Travessa	—	—	—	—	—	—	—	—	—	—
Dona Orminda.....	"	1	—	1	—	—	—	—	—	—	—
Dona Rosa.....	"	3	—	3	—	—	—	—	—	—	—
Dona Vicencia (1).....	"	—	—	—	—	—	—	—	—	—	—
Dourados (1).....	Rua	—	—	—	—	—	—	—	—	—	—
Dr. Ennes de Souza.....	"	3	—	3	—	—	—	—	—	—	—
Dr. Figueiredo.....	"	23	—	23	2	—	—	—	—	—	—
Dr. Frontin.....	Avenida	7	—	7	2	—	—	—	—	—	—
Dr. Orestes.....	Rua	1	—	1	—	—	—	—	—	—	—
Dr. Passos.....	"	26	—	26	—	—	—	—	—	—	—
Dr. Theodomiro (1).....	"	—	—	—	—	—	—	—	—	—	—
Doze de Outubro (1).....	"	—	—	—	—	—	—	—	—	—	—
Duque de Caxias.....	Avenida	32	7	39	2	—	—	—	2	—	—
Durão.....	Travessa	5	—	5	—	—	—	—	—	—	—
Dyonisio.....	Rua	51	—	51	3	—	—	—	—	—	—
E'.....	"	1	—	1	—	—	—	—	—	—	—
Eça de Queiroz.....	"	7	—	7	—	—	—	—	—	—	—
Edith Chaves.....	"	2	—	2	—	—	—	—	—	—	—

(1) Não tem predios — (2) Começa na rua D. Maria e termina na rua Sapé — (3) Começa na rua Castro e termina

**ESTATISTICA DOMICILIARIA**

STATISTIQUE DOMICILIAIRE

(CONTINUAÇÃO - SUITE)

NATUREZA DOS DOMICILIOS

ESPÈCE DES LOGEMENTS

Fabricas ou officinas Fa- briques ou ateliers	Fazendas e outros esta- belecimen- tos agri- colas Fermes et autres établisse- ments agricoles	Hospitales Hô- pitaux	Hotéis Hôtels	Casas de negocio Maisons de com- merce	Pensões ou casas de comodos Pensions ou maisons garnies	Quarteis Casernes	Repartições Administrations			Residencia Re- sidence	Templos Temples	Diversas especies Divers
							federaes fédérales	estadnaes des États	municipaes municipales			
2	—	—	—	36	—	—	—	—	—	199	—	—
—	—	—	—	—	—	—	—	—	—	—	—	—
—	—	—	—	9	—	—	—	—	—	279	—	—
—	—	—	—	—	—	—	—	—	—	14	—	—
—	—	—	—	—	—	—	—	—	—	5	—	—
—	—	—	—	—	—	—	—	—	—	36	—	—
—	—	—	—	—	—	—	—	—	—	10	—	—
—	—	—	—	1	—	—	—	—	—	27	—	—
—	—	—	—	—	—	—	—	—	—	3	—	—
—	—	—	—	—	—	—	—	—	—	1	—	—
—	—	—	—	—	—	—	—	—	—	43	—	—
—	—	—	—	—	—	—	—	—	—	12	—	—
—	—	—	—	—	—	—	—	—	—	6	—	—
—	—	—	—	—	—	—	—	—	—	3	—	—
—	—	—	—	—	—	—	—	—	—	36	—	—
—	—	—	—	—	—	—	—	—	—	—	—	—
—	—	—	—	—	—	—	—	—	—	1	—	—
—	—	—	—	—	—	—	—	—	—	4	—	—
—	—	—	—	—	—	—	—	—	—	—	—	—
—	—	—	—	—	—	—	—	—	—	3	—	—
—	—	—	—	2	—	—	—	—	—	24	—	—
—	—	—	—	2	—	—	—	—	—	8	—	—
—	—	—	—	—	—	—	—	—	—	1	—	—
—	—	—	—	—	—	—	—	—	—	26	—	—
—	—	—	—	—	—	—	—	—	—	—	—	—
—	—	—	—	—	—	—	—	—	—	—	—	—
—	—	—	—	—	—	6	—	—	—	36	—	—
—	—	—	—	—	—	—	—	1	—	5	—	—
—	—	—	—	—	—	—	—	—	—	51	—	—
—	—	—	—	3	—	—	—	—	—	1	—	—
—	—	—	—	—	—	—	—	—	—	7	—	—
—	—	—	—	—	—	—	—	—	—	2	—	—

## DISTRICTO DE IRAJÁ

DISTRICIT DE IRAJÁ  
(CONTINUAÇÃO - SUITE)

LOGRADOUROS PUBLICOS VOIRIES		APLICAÇÃO DOS PREDIOS APPLICATION DES MAISONS										
Denominação Dénomination	Especie Espèce	Domiciliaria Domiciliaire			Outras applica- ções Autres appli- cations	Asylos Asiles	Cadeias Prisons	Depositos Dépôts	Escolas Écoles	Escrepto- rios Bu- reaux	Estações Sta- tions	
		Particular Par- ti- culière	Collectiva En com- mun	Total Total								
Eduardo.....	Rua	12	—	12	—	—	—	—	—	—	—	
Elvira de Figueiredo.....	"	4	—	4	—	—	—	—	—	—	—	
Elyσιο Soares.....	"	5	—	5	—	—	—	—	—	—	—	
Emilia Borges.....	"	8	—	8	—	—	—	—	—	—	—	
Emilia Ribeiro.....	"	31	—	31	—	—	—	—	—	—	—	
Encanamento (do).....	Caminho	6	—	6	—	—	—	—	—	—	—	
Enedina.....	Becco	5	—	5	—	—	—	—	—	—	—	
Engenharia (da).....	Campo	1	—	1	—	—	—	—	—	—	—	
Engenho (do).....	Rua	12	1	13	3	—	—	—	—	—	—	
Engenho Novo (do).....	Estrada	83	—	83	13	—	—	—	—	—	—	
Engenho Novo da Fazenda (do).....	"	13	—	13	—	—	—	—	—	—	—	
Engenho Velho (do).....	Caminho	27	—	27	—	—	—	—	—	—	—	
Ennes Filho.....	Rua	70	—	70	—	—	—	—	—	—	—	
Equador.....	"	13	—	13	1	—	—	—	—	—	—	
Erminda.....	"	13	—	13	—	—	—	—	—	—	—	
Ernesto Vieira.....	"	25	—	25	—	—	—	—	—	—	—	
Esmeraldas (das) (1).....	Praça	—	—	—	—	—	—	—	—	—	—	
Esmeraldina.....	Travessa	9	—	9	—	—	—	—	—	—	—	
Esperanto.....	Rua	3	—	3	—	—	—	—	—	—	—	
Estação (da).....	Praça	3	—	3	1	—	—	—	—	—	—	
Estação (da) (2).....	Rua	73	—	73	35	—	—	—	1	—	—	
Estação (da) (3).....	"	18	—	18	7	—	—	—	1	—	1	
Estação (da).....	Travessa	15	—	15	1	—	—	—	—	—	—	
Estação de Lucas.....	Rua	3	—	3	1	—	—	—	—	—	—	
Estrada de Ferro Central do Brazil...	Margem	14	—	14	—	—	—	—	—	—	—	
Estrada de Ferro Leopoldina.....	"	3	—	3	—	—	—	—	—	—	—	
Estrada de Ferro Rio d'Ouro.....	"	1	—	1	—	—	—	—	—	—	—	
Eugenia.....	Rua	14	—	14	—	—	—	—	—	—	—	
Eugenia.....	Travessa	10	—	10	—	—	—	—	—	—	—	
Euzebio Fortes.....	Rua	14	—	14	—	—	—	—	—	—	—	
Ewbanck da Camara.....	"	58	—	58	1	—	—	—	—	—	—	
Evangelina (1).....	"	—	—	—	—	—	—	—	—	—	—	
F.....	"	1	—	1	—	—	—	—	—	—	—	
Felippe Fructuoso.....	Rua	7	—	7	1	—	—	—	—	—	—	

(1) - Não tem predios - (2) Começa na rua Ewbanck da Camara e termina na rua Maria José - (3) Situada na Estação da

**ESTATISTICA DOMICILIARIA**

STATISTIQUE DOMICILIAIRE

(CONTINUAÇÃO — SUITE)

NATUREZA DOS DOMICILIOS

ESPÈCE DES LOGEMENTS

Fabricas ou officinas	Fazendas e outros esta- belecimen- tos agri- colas	Hospitais	Hotéis	Casas de negocio	Pensões ou casas de commodos	Quarteis	Repartições Administrações			Residencia Re- sidence	Templos	Diversas es- pecies Divers
							federaes fédérales	estadnaes des États	municipaes mu- nicipales			
—	—	—	—	—	—	—	—	—	—	12	—	—
—	—	—	—	—	—	—	—	—	—	4	—	—
—	—	—	—	—	—	—	—	—	—	5	—	—
—	—	—	—	—	—	—	—	—	—	10	—	—
—	—	—	—	—	—	—	—	—	—	31	—	—
—	—	—	—	—	—	—	—	—	—	6	—	—
—	—	—	—	—	—	—	—	—	—	5	—	—
—	—	—	—	—	—	—	—	—	—	1	—	—
1	—	—	—	—	—	1	—	—	—	12	1	1
—	—	—	—	11	—	—	2	—	—	86	—	—
—	—	—	—	—	—	—	—	—	—	13	—	—
—	—	—	—	—	—	—	—	—	—	28	—	—
—	—	—	—	—	—	—	—	—	—	70	—	—
—	—	—	—	1	—	—	—	—	—	13	—	—
—	—	—	—	—	—	—	—	—	—	13	—	—
—	—	—	—	—	—	—	—	—	—	25	—	—
—	—	—	—	—	—	—	—	—	—	—	—	—
—	—	—	—	—	—	—	—	—	—	9	—	—
—	—	—	—	—	—	—	—	—	—	4	—	—
—	—	—	—	1	—	—	—	—	—	3	—	—
—	—	—	—	34	—	—	—	—	—	77	—	—
—	—	—	—	2	—	—	3	—	—	18	—	—
—	—	—	—	1	—	—	—	—	—	15	—	—
—	—	—	—	1	—	—	—	—	—	3	—	—
—	—	—	—	—	—	—	—	—	—	14	—	—
—	—	—	—	—	—	—	—	—	—	3	—	—
—	—	—	—	—	—	—	—	—	—	1	—	—
—	—	—	—	—	—	—	—	—	—	14	—	—
—	—	—	—	—	—	—	—	—	—	11	—	—
—	—	—	—	—	—	—	—	—	—	14	—	—
—	—	—	—	1	—	—	—	—	—	58	—	—
—	—	—	—	—	—	—	—	—	—	—	—	—
—	—	—	—	—	—	—	—	—	—	1	—	—
—	—	—	—	1	—	—	—	—	—	7	—	—



## DISTRICTO DE IRAJÁ

DISTRICT DE IRAJÁ  
(CONTINUAÇÃO — suite)

LOGRADOUROS PUBLICOS VOIRIES		APPLICAÇÃO DOS PREDIOS APPLICATION DES MAISONS									
Denominação Dénomination	Especie Espèce	Domiciliaria Domiciliaire			Outras applica- ções Autres appli- cations	Asylos Asiles	Cadeias Prisons	Depositos Dépôts	Escolas Écoles	Escrito- rios Bu- reaux	Estações Sta- tions
		Particular Par- ti- culière	Collectiva En com- mun	Total							
Felisdorina.....	Rua	12	—	12	—	—	—	—	—	—	—
Felizardo Gomes.....	»	10	—	10	—	—	—	—	—	—	—
Fernandes.....	»	2	—	2	—	—	—	—	—	—	—
Fernandes da Cunha.....	»	31	—	31	—	—	—	—	—	—	—
Fernandes Lima.....	»	18	—	18	—	—	—	—	—	—	—
Fernandes Marinho.....	»	25	—	25	1	—	—	—	—	—	—
Fernandes Marinho.....	Travessa	8	—	8	—	—	—	—	—	—	—
Fernandes Pinheiro.....	Rua	32	—	32	1	—	—	—	—	—	—
Ferreira.....	Travessa	2	—	2	—	—	—	—	—	—	—
Ferreira de Abreu.....	Rua	2	—	2	—	—	—	—	—	—	—
Firmino Fragoso.....	»	40	—	40	—	—	—	—	—	—	—
Flausina.....	»	47	—	47	—	—	—	—	—	—	—
Flausina.....	Travessa	15	—	15	—	—	—	—	—	—	—
Flavia.....	Rua	24	—	24	—	—	—	—	—	—	—
Flôr (1).....	»	—	—	—	—	—	—	—	—	—	—
Flora Lobo.....	»	22	—	22	—	—	—	—	—	—	—
Flôres (das) (2).....	»	48	—	48	—	—	—	—	—	—	—
Flôres (das) (3).....	»	17	—	17	—	—	—	—	—	—	—
Floriano.....	Caminho	12	—	12	—	—	—	—	—	—	—
Fontinha (da).....	»	24	—	24	1	—	—	—	—	—	—
Fontinha (da).....	Travessa	10	—	10	—	—	—	—	—	—	—
Fontoura.....	Rua	20	—	20	—	—	—	—	—	—	—
Fontoura.....	Travessa	1	—	1	—	—	—	—	—	—	—
Francelina.....	Rua	11	—	11	—	—	—	—	—	—	—
Francelina.....	Travessa	1	—	1	—	—	—	—	—	—	—
Francisco de Carvalho.....	Rua	1	—	1	—	—	—	—	—	—	—
Francisco Ennes.....	»	28	—	28	—	—	—	—	—	—	—
Francisco Teixeira.....	»	6	—	6	—	—	—	—	—	—	—
Franklin (1).....	Becco	—	—	—	—	—	—	—	—	—	—
Frei Bento.....	Rua	26	—	26	2	—	—	—	—	—	—
Frontin.....	Avenida	92	—	92	—	—	—	—	—	—	—
Fuas Roupinho.....	Rua	24	—	24	—	—	—	—	—	—	—
Furquim Mendes (1).....	»	—	—	—	—	—	—	—	—	—	—
G'.....	»	—	—	—	1	—	—	—	—	—	—

(1) Não tem predios — (2) Começa na rua Villa Grão Cabrita e termina na rua Nove Horas — (3) Começa na Estrada

ESTATISTICA DOMICILIARIA

STATISTIQUE DOMICILIAIRE

(CONTINUAÇÃO - SUITE)

NATUREZA DOS DOMICILIOS

ESPÈCE DES LOGEMENTS

Fabricas ou officinas	Fazendas e outros esta- belecimen- tos agri- colas	Hospitales	Hoteis	Casas de negocio	Pensões ou casas de commodos	Quarteis	Repartições			Residencia	Temples	Diversas es- pecies
							Administrations					
Fa- bricas ou ateliers	Fermeas et autres établisse- ments agricoles	Hô- pitaux	Hôtels	Maisons de com- merce	Pensions ou maisons garnies	Casernes	federaes fédérales	estaduaes des États	municipaes mu- nicipales	Re- sidence	Temples	Divers
-	-	-	-	-	-	-	-	-	-	12	-	-
-	-	-	-	-	-	-	-	-	-	10	-	-
-	-	-	-	-	-	-	-	-	-	2	-	-
-	-	-	-	-	-	-	-	-	-	37	-	-
-	-	-	-	-	-	-	-	-	-	18	-	-
-	-	-	-	1	-	-	-	-	-	25	-	-
-	-	-	-	-	-	-	-	-	-	8	-	-
-	-	-	-	-	-	-	1	-	-	33	-	-
-	-	-	-	-	-	-	-	-	-	4	-	-
-	-	-	-	-	-	-	-	-	-	3	-	-
-	-	-	-	-	-	-	-	-	-	40	-	-
-	-	-	-	-	-	-	-	-	-	47	-	-
-	-	-	-	-	-	-	-	-	-	15	-	-
-	-	-	-	-	-	-	-	-	-	25	-	-
-	-	-	-	-	-	-	-	-	-	-	-	-
-	-	-	-	-	-	-	-	-	-	23	-	-
-	-	-	-	-	-	-	-	-	-	48	-	-
-	-	-	-	-	-	-	-	-	-	17	-	-
-	-	-	-	-	-	-	-	-	-	12	-	-
-	-	-	-	-	-	-	-	-	-	24	1	-
-	-	-	-	-	-	-	-	-	-	10	-	-
-	-	-	-	-	-	-	-	-	-	20	-	-
-	-	-	-	-	-	-	-	-	-	1	-	-
-	-	-	-	-	-	-	-	-	-	11	-	-
-	-	-	-	-	-	-	-	-	-	1	-	-
-	-	-	-	-	-	-	-	-	-	1	-	-
-	-	-	-	-	-	-	-	-	-	28	-	-
-	-	-	-	-	-	-	-	-	-	7	-	-
-	-	-	-	2	-	-	-	-	-	-	-	-
-	-	-	-	-	-	-	-	-	-	27	-	-
-	-	-	-	-	-	-	-	-	-	92	-	-
-	-	-	-	-	-	-	-	-	-	26	-	-
-	-	-	-	-	-	-	-	-	-	-	-	-
-	-	-	-	-	-	-	-	-	-	-	1	-

Nazareth e termina na rua Villela.

## DISTRICTO DE IRAJÁ

DISTRICT DE IRAJÁ

(CONTINUAÇÃO - SUITE)

LOGRADOUROS PUBLICOS VOIRIES		APPLICAÇÃO DOS PREDIOS APPLICATION DES MAISONS									
Denominação Dénomination	Especie Espèce	Domiciliaria Domiciliaire			Outras applica- ções Autres appli- cations	Asylos Asiles	Cadeias Prisons	Depositos Dépôts	Escolas Écoles	Escríptó- rios Bu- reaux	Estações Sta- tions
		Particular Par- ti- culière	Collectiva En com- mun	Total							
Galdino.....	Rua	3	—	3	—	—	—	—	—	—	—
Galdino Gouvêa.....	»	3	—	3	—	—	—	—	—	—	—
Gaspar.....	»	49	—	49	—	—	—	—	—	—	—
General Benjamin Constant (1).....	»	—	—	—	—	—	—	—	—	—	—
General Carvalho (1).....	»	—	—	—	—	—	—	—	—	—	—
General Claudio.....	»	43	—	43	1	—	—	—	—	—	—
General Fonseca Ramos.....	»	3	—	3	—	—	—	—	—	—	—
General Gomes Carneiro (1).....	»	—	—	—	—	—	—	—	—	—	—
General Gurjão.....	»	3	—	3	—	—	—	—	—	—	—
General Mallet.....	»	3	—	3	—	—	—	—	—	—	—
General Ozorio (1).....	»	—	—	—	—	—	—	—	—	—	—
General Sampaio.....	»	6	—	6	—	—	—	—	—	—	—
General Savaget (1).....	»	—	—	—	—	—	—	—	—	—	—
Genipapo (do).....	Estrada	11	—	11	—	—	—	—	—	—	—
Gericinó (do).....	»	41	—	41	—	—	—	—	—	—	—
Gervazzoni.....	Rua	18	—	18	—	—	—	—	—	—	—
Girante (do).....	Morro	5	—	5	—	—	—	—	—	—	—
Gomensoro.....	Rua	2	—	2	—	—	—	—	—	—	—
Grão Magriço.....	»	31	—	31	—	—	—	—	—	—	—
Gregorio de Mattos.....	»	20	—	20	—	—	—	—	—	—	—
Guahyba.....	»	24	—	24	—	—	—	—	—	—	—
Guanabara.....	»	38	—	38	—	—	—	—	—	—	—
Guaporé.....	»	26	—	26	8	—	—	2	—	—	—
Guarany (1).....	Praça	—	—	—	—	—	—	—	—	—	—
Guarapary.....	Rua	5	—	5	—	—	—	—	—	—	—
Guararema.....	»	5	—	5	—	—	—	—	—	—	—
Guatemala.....	»	17	—	17	—	—	—	—	—	—	—
Guaxindiba.....	»	28	—	28	—	—	—	—	—	—	—
Guaxindiba.....	Travessa	7	—	7	—	—	—	—	—	—	—
Guayanazes (1).....	Rua	—	—	—	—	—	—	—	—	—	—
Guilhermina.....	»	8	—	8	—	—	—	—	—	—	—
H' (1).....	Praça	—	—	—	—	—	—	—	—	—	—
Helena.....	Travessa	7	—	7	—	—	—	—	—	—	—
Henrique de Mello.....	Estrada	71	—	71	—	—	—	—	—	—	—

(1) Não tem predios.

**ESTATISTICA DOMICILIARIA**

STATISTIQUE DOMICILIAIRE

(CONTINUAÇÃO — SUITE)

NATUREZA DOS DOMICILIOS

ESPÈCE DES LOGEMENTS

Fabricas ou officinas	Fazendas e outros esta- beleci- mentos agri- colas	Hospitais	Hotéis	Casas de negocio	Pensões ou casas de comodos	Quarteis	Repartições			Residencia	Templos	Diversas es- pecies			
							Administrations						Re- sidence	Temples	Divers
							federacs fédérales	estaduaes des États	municipacs mu- nicipales						
Fa- briques ou ateliers	Fermes et autres éta- blisse- ments agricoles	Hô- pitaux	Hôtels	Maisons de com- merce	Pensions ou maisons garnies	Casernes									
-	-	-	-	-	-	-	-	-	-	3	-	-			
-	-	-	-	-	-	-	-	-	-	4	-	-			
-	-	-	-	-	-	-	-	-	-	51	-	-			
-	-	-	-	-	-	-	-	-	-	-	-	-			
-	-	-	-	-	-	-	-	-	-	-	-	-			
-	-	-	-	1	-	-	-	-	-	43	-	-			
-	-	-	-	-	-	-	-	-	-	3	-	-			
-	-	-	-	-	-	-	-	-	-	-	-	-			
-	-	-	-	-	-	-	-	-	-	3	-	-			
-	-	-	-	-	-	-	-	-	-	4	-	-			
-	-	-	-	-	-	-	-	-	-	-	-	-			
-	-	-	-	-	-	-	-	-	-	6	-	-			
-	-	-	-	-	-	-	-	-	-	-	-	-			
-	-	-	-	-	-	-	-	-	-	11	-	-			
-	-	-	-	-	-	-	-	-	-	41	-	-			
-	-	-	-	-	-	-	-	-	-	18	-	-			
-	-	-	-	-	-	-	-	-	-	5	-	-			
-	-	-	-	-	-	-	-	-	-	3	-	-			
-	-	-	-	-	-	-	-	-	-	31	-	-			
-	-	-	-	-	-	-	-	-	-	20	-	-			
-	-	-	-	-	-	-	-	-	-	24	-	-			
-	-	-	-	-	-	-	-	-	-	38	-	-			
-	-	-	-	5	-	-	1	-	-	26	-	-			
-	-	-	-	-	-	-	-	-	-	-	-	-			
-	-	-	-	-	-	-	-	-	-	5	-	-			
-	-	-	-	-	-	-	-	-	-	5	-	-			
-	-	-	-	-	-	-	-	-	-	17	-	-			
-	-	-	-	-	-	-	-	-	-	31	-	-			
-	-	-	-	-	-	-	-	-	-	7	-	-			
-	-	-	-	-	-	-	-	-	-	-	-	-			
-	-	-	-	-	-	-	-	-	-	9	-	-			
-	-	-	-	-	-	-	-	-	-	-	-	-			
-	-	-	-	-	-	-	-	-	-	7	-	-			
-	-	-	-	-	-	-	-	-	-	71	-	-			

## DISTRITO DE IRAJÁ

DISTRICT DE IRAJÁ

(CONTINUAÇÃO — SUITE)

LOGRADOUROS PUBLICOS VOIRIES		APPLICAÇÃO DOS PRÉDIOS APPLICATION DES MAISONS									
Denominação Dénomination	Especie Espèce	Domiciliaria Domiciliaire			Outras applica- ções Autres appli- cations	Asylos Asiles	Cadeias Prisons	Depositos Dépôts	Escolas Écoles	Escrito- rios Bu- reaux	Estações Sta- tions
		Particular Parti- culière	Collectiva En com- mun	Total Total							
Henrique Walter.....	Rua	22	—	22	—	—	—	—	—	—	—
Henriqueta.....	»	30	—	30	—	—	—	—	—	—	—
Hilaria (1).....	»	32	—	32	—	—	—	—	—	—	—
Hilaria.....	Travessa	12	—	12	—	—	—	—	—	—	—
Honduras.....	Rua	3	—	3	—	—	—	—	—	—	—
Honorina.....	»	3	—	3	—	—	—	—	—	—	—
Honorio Bicalho.....	»	22	—	22	—	—	—	—	—	—	—
Honorio Gurgel.....	Caminho	34	—	34	1	—	—	—	—	—	1
Horacio.....	Travessa	16	—	16	—	—	—	—	—	—	—
Ibiapina.....	Rua	19	1	20	—	—	—	—	—	—	—
Ibicuhy.....	»	1	—	1	—	—	—	—	—	—	—
Ignez.....	»	5	—	5	—	—	—	—	—	—	—
Iguassú.....	»	31	—	31	—	—	—	—	—	—	—
Imbé.....	»	4	—	4	—	—	—	—	—	—	—
Imboassú.....	»	14	—	14	1	—	—	—	—	—	—
Indiana.....	Travessa	1	—	1	—	—	—	—	—	—	—
Indigena.....	Rua	8	—	8	—	—	—	—	—	—	—
Intendente Magalhães.....	Estrada	176	—	176	8	—	—	—	1	—	—
Intendente Pimentel.....	Rua	7	—	7	—	—	—	—	—	—	—
Invalidos (dos).....	»	17	—	17	—	—	—	—	—	—	—
Invernada (da).....	Estrada	50	—	50	1	—	—	—	—	—	—
Iracema.....	Rua	10	—	10	—	—	—	—	—	—	—
Irajá (de).....	Largo	25	—	25	9	—	—	—	—	1	—
Irany.....	Rua	4	—	4	—	—	—	—	—	—	—
Irineu Machado.....	»	2	—	2	—	—	—	—	—	—	—
Irineu Machado (2).....	Praça	—	—	—	—	—	—	—	—	—	—
Isaias.....	Rua	4	—	4	—	—	—	—	—	—	—
Isidro Rocha.....	»	1	—	1	—	—	—	—	—	—	—
Itatiaya.....	»	3	—	3	—	—	—	—	—	—	—
Isabel.....	Travessa	1	—	1	—	—	—	—	—	—	—
Jacintha Motta (2).....	Rua	—	—	—	—	—	—	—	—	—	—
Jacuhy.....	»	13	—	13	—	—	—	—	—	—	—
Jacy.....	»	33	—	33	—	—	—	—	—	—	—
Jaguarão (2).....	»	—	—	—	—	—	—	—	—	—	—

(1) Inclusive uma travessa adjacente sem denominação — (2) Não tem predios.



## DISTRICTO DE IRAJÁ

DISTRICT DE IRAJÁ  
(CONTINUAÇÃO — SUITE)

LOGRADOUROS PUBLICOS VOIRIES		APLICAÇÃO DOS PREDIOS APPLICATION DES MAISONS									
Denominação Dénomination	Especie Espèce	Domiciliaria Domiciliaire			Outras applica- ções Autres appli- cations	Asylos Asiles	Cadeias Prisons	Depositos Dépôts	Escolas Écoles	Escritó- rios Bu- reaux	Estações Sta- tions
		Particular Par- ti- culière	Collectiva En com- mun	Total							
Jeronymo Motta.....	Rua	23	—	23	—	—	—	—	—	—	—
Jíta.....	Travessa	25	—	25	—	—	—	—	—	—	—
João Alves.....	Rua	12	—	12	—	—	—	—	—	—	—
João Amaral.....	»	12	—	12	—	—	—	—	—	—	—
João Claudio.....	Becco	14	—	14	—	—	—	—	—	—	—
João de Deus.....	Rua	1	—	1	—	—	—	—	—	—	—
João Henrique (1).....	»	—	—	—	—	—	—	—	—	—	—
João Machado.....	»	6	—	6	—	—	—	—	—	—	—
João Macieira.....	»	12	—	12	—	—	—	—	—	—	—
João Paulo (2).....	Estrada	36	—	36	—	—	—	—	—	—	—
João Pereira.....	Becco	27	1	28	1	—	—	—	—	—	—
João Pereira.....	Rua	25	—	25	—	—	—	—	—	—	—
João Silva.....	»	8	—	8	—	—	—	—	—	—	—
João Vicente.....	»	208	—	208	21	—	—	—	—	—	—
Joaquim Ignacio.....	»	11	—	11	—	—	—	—	—	—	—
Joaquim Pinho.....	»	27	—	27	—	—	—	—	—	—	—
Joaquim Rodrigues.....	»	5	—	5	1	—	—	—	—	—	—
Joaquim Souza.....	»	32	—	32	—	—	—	—	—	—	—
Joaquim Teixeira.....	»	21	—	21	—	—	—	—	—	—	—
José Alves.....	»	22	—	22	1	—	—	—	—	—	—
José da Motta.....	»	49	—	49	1	—	—	—	—	—	—
José da Rocha.....	»	7	—	7	—	—	—	—	—	—	—
José Gomes (1).....	»	—	—	—	—	—	—	—	—	—	—
José Lopes (1).....	»	—	—	—	—	—	—	—	—	—	—
José Lourenço.....	»	19	—	19	—	—	—	—	—	—	—
José Lucas de Almeida.....	»	4	—	4	—	—	—	—	—	—	—
José Maria.....	»	33	—	33	1	—	—	—	—	—	—
José Maria Esteves.....	»	10	—	10	—	—	—	—	—	—	—
José Maria Esteves.....	Travessa	10	—	10	—	—	—	—	—	—	—
José Queiroz.....	Rua	32	—	32	2	—	—	—	—	—	—
Josephina.....	»	7	—	7	—	—	—	—	—	—	—
Judith Guerra.....	»	8	—	8	1	—	—	—	—	—	—
Judith Real.....	»	1	—	1	—	—	—	—	—	—	—
Julio Fragoso.....	»	27	—	27	—	—	—	—	—	—	—

(1) — Não tem prédios — (2) Inclusive um caminho adjacente sem denominação.

ESTATISTICA DOMICILIARIA

STATISTIQUE DOMICILIAIRE

(CONTINUAÇÃO — SUITE)

NATUREZA DOS DOMICÍLIOS

ESPÈCE DES LOGEMENTS

Fabricas ou officinas Fa- briques ou ateliers	Fazendas e outros esta- belecimen- tos agri- colas Fermes et autres é- tablisse- ments agricoles	Hospitales Hô- pitaux	Hotéis Hôtels	Casas de negocio Maisons de com- merce	Pensões ou casas de commodos Pensions ou maisons garnies	Quarteis Casernes	Repartições Administrations			Residencia Re- sidence	Templos Temples	Diversas es- pecies Divers
							federaes fédérales	estadnaes des États	municipaes mu- nicipales			
—	—	—	—	—	—	—	—	—	—	23	—	—
—	—	—	—	—	—	—	—	—	—	25	—	—
—	—	—	—	—	—	—	—	—	—	12	—	—
—	—	—	—	—	—	—	—	—	—	12	—	—
—	—	—	—	—	—	—	—	—	—	14	—	—
—	—	—	—	—	—	—	—	—	—	1	—	—
—	—	—	—	—	—	—	—	—	—	—	—	—
—	—	—	—	—	—	—	—	—	—	6	—	—
—	—	—	—	—	—	—	—	—	—	14	—	—
—	—	—	—	—	—	—	—	—	—	39	—	—
—	—	—	—	1	1	—	—	—	—	27	—	—
—	—	—	—	—	—	—	—	—	—	25	—	—
—	—	—	—	—	—	—	—	—	—	8	—	—
1	—	—	—	18	—	—	2	—	—	212	—	—
—	—	—	—	—	—	—	—	—	—	11	—	—
—	—	—	—	—	—	—	—	—	—	30	—	—
—	—	—	—	—	—	—	—	—	—	5	1	—
—	—	—	—	—	—	—	—	—	—	32	—	—
—	—	—	—	—	—	—	—	—	—	23	—	—
—	—	—	—	—	—	—	—	—	—	22	1	—
—	—	—	—	1	—	—	—	—	—	49	—	—
—	—	—	—	—	—	—	—	—	—	7	—	—
—	—	—	—	—	—	—	—	—	—	—	—	—
—	—	—	—	—	—	—	—	—	—	19	—	—
—	—	—	—	—	—	—	—	—	—	4	—	—
—	—	—	—	1	—	—	—	—	—	34	—	—
—	—	—	—	—	—	—	—	—	—	10	—	—
—	—	—	—	—	—	—	—	—	—	10	—	—
—	—	—	—	2	—	—	—	—	—	35	—	—
—	—	—	—	—	—	—	—	—	—	7	—	—
1	—	—	—	—	—	—	—	—	—	8	—	—
—	—	—	—	—	—	—	—	—	—	1	—	—
—	—	—	—	—	—	—	—	—	—	31	—	—



## DISTRICTO DE IRAJÁ

DISTRICT DE IRAJÁ

(CONTINUAÇÃO — SUITE)

LOGRADOUROS PUBLICOS VOIRIES		APPLICAÇÃO DOS PREDIOS APPLICATION DES MAISONS									
Denominação Dénomination	Especie Espèce	Domiciliaria Domiciliaire			Outras applica- ções Autres applica- tions	Asylos Asiles	Cadeias Prisons	Depósitos Dépôts	Escolas Écoles	Escrito- rios Bu- reaux	Estações Sta- tions
		Particular Parti- culière	Collectiva En com- mun	Total Total							
Juracy.....	Travessa	12	—	12	—	—	—	—	—	—	—
Jurema.....	Rua	7	—	7	—	—	—	—	—	—	—
Justino Affonso.....	»	3	—	3	—	—	—	—	—	—	—
Justino de Sá.....	»	5	—	5	1	—	—	—	—	—	—
Juvenio Menezes (1).....	»	—	—	—	—	—	—	—	—	—	—
Laguna (1).....	Praça	—	—	—	—	—	—	—	—	—	—
Lama (da).....	Caminho	17	—	17	1	—	—	—	—	—	—
Latino Coelho.....	Rua	18	—	18	—	—	—	—	—	—	—
Leite Velho.....	»	4	—	4	—	—	—	—	—	—	—
Leiva.....	Travessa	2	—	2	—	—	—	—	—	—	—
Leonidas.....	Rua	1	—	1	—	—	—	—	—	—	—
Leopoldina Borges.....	»	27	—	27	1	—	—	—	—	—	—
Liberato Santos.....	»	35	—	35	—	—	—	—	—	—	—
Lima Drummond.....	»	29	—	29	—	—	—	—	—	—	—
Limite de Agua Branca.....	»	3	—	3	1	—	—	—	—	—	—
Limite do Barata.....	»	23	—	23	—	—	—	—	—	—	—
Linha Auxiliar — (E. F. C. B.) (da).....	Margem	45	—	45	—	—	—	—	—	—	—
Linha de Tiro (da).....	Caminho	9	—	9	—	—	—	—	—	—	—
Lisbôa.....	Rua	15	—	15	—	—	—	—	—	—	—
Lobo (1).....	»	—	—	—	—	—	—	—	—	—	—
Lopes Fragoso.....	»	5	—	5	—	—	—	—	—	—	—
Lopes Trovão.....	»	4	—	4	—	—	—	—	—	—	—
Lucas Rodrigues.....	»	3	—	3	1	—	—	—	—	—	—
Luiza Figueiredo.....	»	11	—	11	—	—	—	—	—	—	—
Luiz dos Santos.....	»	16	—	16	—	—	—	—	—	—	—
Luiz Gonzaga.....	»	2	—	2	—	—	—	—	—	—	—
Luiz Machado.....	Travessa	8	—	8	—	—	—	—	—	—	—
Luiz Reis.....	Rua	8	—	8	—	—	—	—	—	—	—
Luzitania.....	Avenida	23	—	23	1	—	—	—	1	—	—
Macabú.....	Rua	18	—	18	2	—	—	—	—	—	—
Macaco (do).....	Caminho	31	—	31	2	—	—	—	—	—	—
Macaco (do).....	Estrada	52	—	52	—	—	—	—	—	—	—
Madeira.....	Rua	11	—	11	—	—	—	—	—	—	—
Mafra.....	»	4	—	4	—	—	—	—	—	—	—

(1) Não tem predios.

**ESTATISTICA DOMICILIARIA**

STATISTIQUE DOMICILIAIRE

(CONTINUAÇÃO — SUITE)

NATUREZA DOS DOMICILIOS  
ESPÈCE DES LOGEMENTS

Fabricas ou officinas	Fazendas e outros esta- belecimentos agri- colas	Hospitales Hô- pitaux	Hotéis Hôtels	Casas de negocio Maisons de com- merce	Pensões ou casas de commodes Pensions ou maisons garnies	Quarteis Casernes	Repartições Administrações			Residencia Re- sidence	Templos Temples	Diversas es- pecies Divers
							federaes fédérales	estaduaes des États	municipaes municipales			
—	—	—	—	—	—	—	—	—	—	12	—	—
—	—	—	—	—	—	—	—	—	—	7	—	—
—	—	—	—	—	—	—	—	—	—	3	—	—
—	—	—	—	—	—	—	—	—	—	5	1	—
—	—	—	—	—	—	—	—	—	—	—	—	—
—	—	—	—	—	—	—	—	—	—	—	—	—
—	—	—	—	1	—	—	—	—	—	17	—	—
—	—	—	—	—	—	—	—	—	—	18	—	—
—	—	—	—	—	—	—	—	—	—	4	—	—
—	—	—	—	—	—	—	—	—	—	2	—	—
—	—	—	—	—	—	—	—	—	—	1	—	—
—	—	—	—	1	—	—	—	—	—	31	—	—
—	—	—	—	—	—	—	—	—	—	38	—	—
—	—	—	—	—	—	—	—	—	—	29	—	—
—	—	—	—	1	—	—	—	—	—	3	—	—
—	—	—	—	—	—	—	—	—	—	23	—	—
—	—	—	—	—	—	—	—	—	—	45	—	—
—	—	—	—	—	—	—	—	—	—	9	—	—
—	—	—	—	—	—	—	—	—	—	15	—	—
—	—	—	—	—	—	—	—	—	—	—	—	—
—	—	—	—	—	—	—	—	—	—	5	—	—
—	—	—	—	—	—	—	—	—	—	5	—	—
—	—	—	—	1	—	—	—	—	—	3	—	—
—	—	—	—	—	—	—	—	—	—	11	—	—
—	—	—	—	—	—	—	—	—	—	16	—	—
—	—	—	—	—	—	—	—	—	—	2	—	—
—	—	—	—	—	—	—	—	—	—	8	—	—
—	—	—	—	—	—	—	—	—	—	10	—	—
—	—	—	—	—	—	—	—	—	—	23	—	—
—	—	—	—	2	—	—	—	—	—	18	—	—
—	—	—	—	2	—	—	—	—	—	31	—	—
—	—	—	—	—	—	—	—	—	—	53	—	—
—	—	—	—	—	—	—	—	—	—	11	—	—
—	—	—	—	—	—	—	—	—	—	4	—	—

## DISTRICTO DE IRAJÁ

DISTRICT DE IRAJÁ

(CONTINUAÇÃO - SUITE)

LOGRADOUROS PUBLICOS VOIRIES		APLICAÇÃO DOS PREDIOS APPLICATION DES MAISONS									
Denominação Dénomination	Especie Espèce	Domiciliaria Domiciliaire			Outras applica- ções Autres appli- cations	Asilos Asiles	Cadeias Prisons	Depositos Dépôts	Escolas Écoles	Escrito- rios Bu- reaux	Estações Sta- tions
		Particular Par- ti- cuière	Collectiva En com- mun	Total Total							
Magé.....	Rua	31	—	31	—	—	—	—	—	—	—
Maia.....	"	34	—	34	—	—	—	—	—	—	—
Maia.....	Travessa	7	—	7	—	—	—	—	—	—	—
Major Bruce (1).....	Rua	—	—	—	—	—	—	—	—	—	—
Major Conrado.....	"	5	—	5	—	—	—	—	—	—	—
Major Mattos Costa (1).....	"	—	—	—	—	—	—	—	—	—	—
Malha.....	Travessa	2	—	2	—	—	—	—	—	—	—
Mambucaba.....	Rua	15	—	15	—	—	—	—	—	—	—
Manguieras (das).....	Avenida	5	—	5	—	—	—	—	—	—	—
Manoel Ayres.....	Becco	16	—	16	—	—	—	—	—	—	—
Manoel Barros.....	Rua	41	—	41	—	—	—	—	—	—	—
Manoel Carneiro.....	"	2	—	2	—	—	—	—	—	—	—
Manoel Lucas.....	"	5	—	5	—	—	—	—	—	—	—
Manoel Marques.....	"	32	—	32	—	—	—	—	—	—	—
Manoel Martins.....	"	16	—	16	1	—	—	—	—	—	—
Manoel Rocha.....	"	1	—	1	—	—	—	—	—	—	—
Manoel Rodrigues (1).....	"	—	—	—	—	—	—	—	—	—	—
Manoel Simões.....	"	3	—	3	—	—	—	—	—	—	—
Manoel Vieira.....	"	9	—	9	—	—	—	—	—	—	—
Manoelita Fontoura.....	"	2	—	2	—	—	—	—	—	—	—
Marajó.....	"	7	—	7	—	—	—	—	—	—	—
Marcellino Gomes.....	"	6	—	6	—	—	—	—	—	—	—
Marechal Deodoro.....	Praça	4	—	4	4	—	—	—	—	—	—
Marechal Deodoro (1).....	Rua	—	—	—	—	—	—	—	—	—	—
Marechal Gomes.....	"	1	—	1	—	—	—	—	—	—	—
Marechal Jardim.....	"	26	1	27	1	—	—	—	—	—	—
Marechal Moura (1).....	"	—	—	—	—	—	—	—	—	—	—
Marechal Rangel (2).....	Estrada	379	1	380	33	—	—	1	3	—	—
Margarida.....	Travessa	8	—	8	—	—	—	—	—	—	—
Maria.....	Rua	29	—	29	—	—	—	—	—	—	—
Maria Braga.....	"	9	—	9	—	—	—	—	—	—	—
Maria de Freitas.....	Travessa	24	—	24	1	—	—	—	—	—	—
Maria de Lourdes.....	Rua	19	—	19	1	—	—	—	—	—	—
Maria do Carmo.....	"	35	—	35	—	—	—	—	—	—	—

(1) Não tem predios - (2) Inclusive uma rua adjacente sem denominação.

**ESTATISTICA DOMICILIARIA**

STATISTIQUE DOMICILIAIRE

(CONTINUAÇÃO - SUITE)

NATUREZA DOS DOMICILIOS

ESPECE DES LOGEMENTS

Fabricas ou officinas Fa- briques ou ateliers	Fazendas e outros esta- belecimen- tos agricolas Fermes et autres établisse- ments agricoles	Hospitais Hô- pitaux	Hotéis Hôtels	Casas de negocio Maisons de com- merce	Pensões ou casas de comodos Pensions ou maisons garnies	Quarteis Casernes	Repartições Administrations			Residencia Re- sidence	Templos Temples	Diversas es- pecies Divers
							federaes fédérales	estaduaes des États	municipaes mu- nicipales			
—	—	—	—	—	—	—	—	—	—	31	—	—
—	—	—	—	—	—	—	—	—	—	34	—	—
—	—	—	—	—	—	—	—	—	—	7	—	—
—	—	—	—	—	—	—	—	—	—	—	—	—
—	—	—	—	—	—	—	—	—	—	5	—	—
—	—	—	—	—	—	—	—	—	—	—	—	—
—	—	—	—	—	—	—	—	—	—	2	—	—
—	—	—	—	—	—	—	—	—	—	15	—	—
—	—	—	—	—	—	—	—	—	—	5	—	—
—	—	—	—	—	—	—	—	—	—	16	—	—
—	—	—	—	—	—	—	—	—	—	41	—	—
—	—	—	—	—	—	—	—	—	—	2	—	—
—	—	—	—	—	—	—	—	—	—	5	—	—
—	—	—	—	—	—	—	—	—	—	32	—	—
—	—	—	—	—	—	—	—	—	—	16	1	—
—	—	—	—	—	—	—	—	—	—	1	—	—
—	—	—	—	—	—	—	—	—	—	—	—	—
—	—	—	—	—	—	—	—	—	—	3	—	—
—	—	—	—	—	—	—	—	—	—	9	—	—
—	—	—	—	—	—	—	—	—	—	2	—	—
—	—	—	—	—	—	—	—	—	—	7	—	—
—	—	—	—	—	—	—	—	—	—	6	—	—
—	—	—	—	—	—	—	—	—	—	4	—	—
—	—	—	—	—	—	—	—	—	—	—	—	—
—	—	—	—	—	—	—	—	—	—	1	—	—
—	—	—	—	—	—	—	—	—	—	28	—	—
—	—	—	—	—	—	—	—	—	—	—	—	—
—	—	—	—	—	—	—	—	—	—	27	—	—
—	—	—	—	—	—	—	—	—	—	1	—	—
—	—	—	—	—	—	—	—	—	—	—	—	—
—	—	—	—	—	—	—	—	—	—	2	—	—
—	—	—	—	—	—	—	—	—	—	—	—	—
—	—	—	—	—	—	—	—	—	—	384	—	—
—	—	—	—	—	—	—	—	—	—	8	—	—
—	—	—	—	—	—	—	—	—	—	29	—	—
—	—	—	—	—	—	—	—	—	—	9	—	—
—	—	—	—	—	—	—	—	—	—	—	—	—
—	—	—	—	—	—	—	—	—	—	1	—	—
—	—	—	—	—	—	—	—	—	—	24	—	—
—	—	—	—	—	—	—	—	—	—	19	—	—
—	—	—	—	—	—	—	—	—	—	35	—	—

## DISTRICTO DE IRAJÁ

DISTRICT DE IRAJÁ

(CONTINUAÇÃO — SUITE)

LOGRADOUROS PUBLICOS VOIRIES		APPLICAÇÃO DOS PREDIOS APPLICATION DES MAISONS									
Denominação Dénomination	Especie Espèce	Domiciliaria Domiciliaire			Outras applica- ções Autres applica- tions	Asyles Asiles	Cadeias Prisons	Depositos Dépôts	Escolas Écoles	Escrito- rios Bu- reaux	Estações Sta- tions
		Particular Par- ti- culière	Collectiva En com- mun	Total Total							
Maria Euclides (1) .....	Rua	—	—	—	—	—	—	—	—	—	—
Maria Joaquina.....	"	11	—	11	—	—	—	—	—	—	—
Maria José.....	Becco	33	—	33	—	—	—	—	—	—	—
Maria José.....	Rua	172	—	172	11	—	—	—	—	—	—
Maria José.....	Travessa	24	—	24	1	—	—	—	—	—	—
Maria Lopes.....	Rua	60	—	60	1	—	—	—	—	—	—
Maria Macieira (1).....	"	—	—	—	—	—	—	—	—	—	—
Maria Rodrigues (1).....	"	—	—	—	—	—	—	—	—	—	—
Maria Teixeira.....	"	24	—	24	—	—	—	—	—	—	—
Marina.....	"	18	—	18	—	—	—	—	—	—	—
Mario.....	"	14	—	14	1	—	—	—	—	—	—
Mario Hermes.....	"	49	—	49	—	—	—	—	—	—	—
Marques do Nascimento.....	"	4	—	4	—	—	—	—	—	—	—
Marquez de Paraná (1).....	"	—	—	—	—	—	—	—	—	—	—
Martiniano.....	Becco	5	—	5	—	—	—	—	—	—	—
Martins Costa.....	Rua	10	—	10	—	—	—	—	—	—	—
Martins Costa (1).....	Travessa	—	—	—	—	—	—	—	—	—	—
Medeiros.....	Rua	14	—	14	—	—	—	—	—	—	—
Medina.....	"	7	—	7	—	—	—	—	—	—	—
Melchades Rodrigues.....	Travessa	4	—	4	—	—	—	—	—	—	—
Mexico.....	Rua	29	—	29	—	—	—	—	—	—	—
Miguel Rangel.....	"	54	—	54	1	—	—	—	—	—	—
Modesto Rodrigues.....	"	16	—	16	1	—	—	—	—	—	—
Moeda.....	"	2	—	2	—	—	—	—	—	—	—
Mogy.....	Becco	2	—	2	—	—	—	—	—	—	—
Monsenhor Felix (2).....	Estrada	66	—	66	4	—	—	—	1	—	—
Montevideo.....	Rua	50	—	50	2	—	—	—	—	—	—
Moreira Vasconcellos.....	"	9	—	9	—	—	—	—	—	—	—
Moura Ferreira.....	"	12	—	12	—	—	—	—	—	—	—
Moura Rolim.....	"	15	—	15	—	—	—	—	—	—	—
Mulatas (das).....	Becco	5	—	5	—	—	—	—	—	—	—
Nathalina Teixeira.....	Rua	25	—	25	—	—	—	—	—	—	—
Nazareth.....	Estrada	105	—	105	17	—	—	1	—	—	—
Nazareth (3).....	Rua	20	—	20	6	—	—	1	1	—	—

(1) Não tem predios — (2) Inclusive um caminho adjacente sem denominação — (3) Começa na Estrada São Pedro de Alcan

**ESTATISTICA DOMICILIARIA**

STATISTIQUE DOMICILIAIRE

(CONTINUAÇÃO — SUITE)

NATUREZA DOS DOMICILIOS

ESPÈCE DES LOGEMENTS

Fabricas ou officinas Fa- briques ou ateliers	Fazendas e outros esta- belleci- mentos agri- colas Fermes et autres établisse- ments agricoles	Hospitais Hô- pitaux	Hotéis Hôtels	Casas de negocio Maisons de com- merce	Pensões ou casas de comodos Pensions ou maisons garnies	Quarteis Casernes	Repartições 'Administrations			Residencia Re- sidence	Templos Temples	Diversas es- pecies Divers
							Administrations					
							federaes fédérales	estadnaes des États	municipaes municipales			
—	—	—	—	—	—	—	—	—	—	—	—	—
—	—	—	—	—	—	—	—	—	11	—	—	—
—	—	—	—	—	—	—	—	—	33	—	—	—
—	—	—	—	9	—	—	—	—	178	—	2	—
—	—	—	—	1	—	—	—	—	24	—	—	—
1	—	—	—	—	—	—	—	—	60	—	—	—
—	—	—	—	—	—	—	—	—	—	—	—	—
—	—	—	—	—	—	—	—	—	24	—	—	—
—	—	—	—	—	—	—	—	—	19	—	—	—
—	—	—	—	1	—	—	—	—	14	—	—	—
—	—	—	—	—	—	—	—	—	49	—	—	—
—	—	—	—	—	—	—	—	—	5	—	—	—
—	—	—	—	—	—	—	—	—	5	—	—	—
—	—	—	—	—	—	—	—	—	10	—	—	—
—	—	—	—	—	—	—	—	—	—	—	—	—
—	—	—	—	—	—	—	—	—	14	—	—	—
—	—	—	—	—	—	—	—	—	7	—	—	—
—	—	—	—	—	—	—	—	—	4	—	—	—
—	—	—	—	—	—	—	—	—	29	—	—	—
—	—	—	—	1	—	—	—	—	55	—	—	—
—	—	—	—	1	—	—	—	—	16	—	—	—
—	—	—	—	—	—	—	—	—	2	—	—	—
—	—	—	—	—	—	—	—	—	2	—	—	—
—	—	—	—	3	—	—	—	—	68	—	—	—
—	—	—	—	2	—	—	—	—	50	—	—	—
—	—	—	—	—	—	—	—	—	9	—	—	—
—	—	—	—	—	—	—	—	—	12	—	—	—
—	—	—	—	—	—	—	—	—	17	—	—	—
—	—	—	—	—	—	—	—	—	6	—	—	—
—	—	—	—	—	—	—	—	—	27	—	—	—
—	—	—	—	16	—	—	—	—	110	—	—	—
—	—	—	—	4	—	—	—	—	20	—	—	—

tara e termina na Estrada Nazareth.

## DISTRICTO DE IRAJÁ

DISTRICT DE IRAJÁ

(CONTINUAÇÃO — SUITE)

LOGRADOUROS PUBLICOS VOIRIES		APLICAÇÃO DOS PREDIOS APPLICATION DES MAISONS					Asilos Asiles	Cadeias Prisons	Depositos Dépôts	Escolas Écoles	Escritórios Bureaux	Estações Stations
Denominação Dénomination	Especie Espèce	Domiciliaria Domiciliaire			Outras applica- ções Autres appli- cations							
		Particular Parti- culière	Collectiva En com- mun	Total Total								
Nazareth (1).....	Rua	6	—	6	—	—	—	—	—	—	—	
Neco (do) (2).....	Largo	—	—	—	—	—	—	—	—	—	—	
Nicaragua.....	Rua	14	—	14	13	—	—	—	—	—	—	
Noemia.....	»	2	—	2	—	—	—	—	—	—	—	
Nova (3).....	»	40	—	40	—	—	—	—	—	—	—	
Nova (2) (4).....	»	—	—	—	—	—	—	—	—	—	—	
Nova do Macaco.....	»	16	—	16	—	—	—	—	—	—	—	
Nova Leopoldina.....	»	11	—	11	—	—	—	—	—	—	—	
Novaes.....	Travessa	10	—	10	—	—	—	—	—	—	—	
Nove Horas.....	Rua	9	—	9	—	—	—	—	—	—	—	
Novo Amorim.....	Estrada	23	—	23	—	—	—	—	—	—	—	
Numero Um (2).....	Rua	—	—	—	—	—	—	—	—	—	—	
Nunes de Souza.....	»	15	—	15	—	—	—	—	—	—	—	
Octaviano (do).....	Estrada	81	—	81	8	—	—	—	—	—	—	
Octaviano (do) (2).....	Largo	—	—	—	—	—	—	—	—	—	—	
Octávio (do).....	Becco	24	—	24	—	—	—	—	—	—	—	
Octavio.....	Rua	25	—	25	—	—	—	—	—	—	—	
Oito de Fevereiro.....	»	13	—	13	—	—	—	—	—	—	—	
Olinda Soares.....	Travessa	2	—	2	—	—	—	—	—	—	—	
Olintha Teixeira (2).....	Rua	—	—	—	—	—	—	—	—	—	—	
Oliva Maia.....	»	79	—	79	1	—	—	—	—	—	—	
Oliveira Figueiredo.....	»	4	—	4	—	—	—	—	—	—	—	
Oliveira Mello.....	»	2	—	2	—	—	—	—	—	—	—	
Onix (dos).....	»	1	—	1	—	—	—	—	—	—	—	
Opalas (das).....	»	16	—	16	—	—	—	—	—	—	—	
Orchidéas (das).....	Travessa	4	—	4	—	—	—	—	—	—	—	
Orsina da Fonseca.....	Avenida	3	—	3	—	—	—	—	—	—	—	
Oswaldo Rocha.....	Travessa	5	—	5	—	—	—	—	—	—	—	
Otilia.....	Rua	11	—	11	—	—	—	—	—	—	—	
Ourique.....	»	7	—	7	—	—	—	—	—	—	—	
Padre (do).....	Caminho	9	—	9	—	—	—	—	—	—	—	
Padre Telemaco.....	Rua	56	—	56	—	—	—	—	—	—	—	
Panamá.....	»	30	—	30	1	—	—	—	—	—	—	
Particular.....	Caminho	5	—	5	—	—	—	—	—	—	—	

(1) Está situada na Estrada do Barro Vermelho — (2) Não tem predios — (3) Começa na Estrada da Bica e termina na Estra

**ESTATISTICA DOMICILIARIA**

STATISTIQUE DOMICILIAIRE

(CONTINUAÇÃO — SUITE)

NATUREZA DOS DOMICÍLIOS

ESPÈCE DES LOGEMENTS

Fabricas ou officinas Fa- briques ou ateliers	Fazendas e outros esta- belec- mentos agri- colas Fermes et autres établisse- ments agricoles	Hospitais Hô- pitaux	Hotéis Hôtels	Casas de negocio Maisons de com- merce	Pensões ou casas de commodos Pensions ou maisons garnies	Quarteis Casernes	Repartições Administrations			Residencia Re- sidence	Templos Temples	Diversas es- pecies Divers
							federacs fédérales	estaduaes des États	municipaes mu- nicipales			
—	—	—	—	—	—	—	—	—	—	6	—	—
—	—	—	—	—	—	—	—	—	—	—	—	—
—	—	—	—	13	—	—	—	—	—	14	—	—
—	—	—	—	—	—	—	—	—	—	3	—	—
—	—	—	—	—	—	—	—	—	—	41	—	—
—	—	—	—	—	—	—	—	—	—	—	—	—
—	—	—	—	—	—	—	—	—	—	16	—	—
—	—	—	—	—	—	—	—	—	—	11	—	—
—	—	—	—	—	—	—	—	—	—	10	—	—
—	—	—	—	—	—	—	—	—	—	9	—	—
—	—	—	—	—	—	—	—	—	—	24	—	—
—	—	—	—	—	—	—	—	—	—	—	—	—
—	—	—	—	—	—	—	—	—	—	15	—	—
—	—	—	—	8	—	—	—	—	—	84	—	—
—	—	—	—	—	—	—	—	—	—	—	—	—
—	—	—	—	—	—	—	—	—	—	24	—	—
—	—	—	—	—	—	—	—	—	—	26	—	—
—	—	—	—	—	—	—	—	—	—	13	—	—
—	—	—	—	—	—	—	—	—	—	2	—	—
—	—	—	—	—	—	—	—	—	—	—	—	—
—	—	—	—	1	—	—	—	—	—	79	—	—
—	—	—	—	—	—	—	—	—	—	4	—	—
—	—	—	—	—	—	—	—	—	—	2	—	—
—	—	—	—	—	—	—	—	—	—	1	—	—
—	—	—	—	—	—	—	—	—	—	16	—	—
—	—	—	—	—	—	—	—	—	—	4	—	—
—	—	—	—	—	—	—	—	—	—	4	—	—
—	—	—	—	—	—	—	—	—	—	5	—	—
—	—	—	—	—	—	—	—	—	—	11	—	—
—	—	—	—	—	—	—	—	—	—	7	—	—
—	—	—	—	—	—	—	—	—	—	9	—	—
—	—	—	—	—	—	—	—	—	—	56	—	—
—	—	—	—	1	—	—	—	—	—	30	—	—
—	—	—	—	—	—	—	—	—	—	5	—	—

da do Quitnngo — (4) Começa na rua Nova do Macaco e termina na rua Azeredo Coutinho.



## DISTRICTO DE IRAJÁ

DISTRICT DE IRAJÁ  
(CONTINUAÇÃO — SUITE)

LOGRADOUROS PUBLICOS VOIRIES		APPLICAÇÃO DOS PREDIOS APPLICATION DES MAISONS					Asylos Asiles	Cadeias Prisons	Depositos Dépôts	Escolas Écoles	Escripto- rios Bu- reaux	Estações Sta- tions
Denominação Dénomination	Especie Espèce	Domiciliária Domiciliaire			Outras applica- ções Autres appli- cations							
		Particular Par- ti- culière	Collectiva En com- mun	Total Total								
Passagem (da).....	Rua	16	—	16	—	—	—	—	—	—	—	
Patagonia.....	"	35	—	35	2	—	—	—	—	—	—	
Patos (dos) (1).....	"	—	—	—	—	—	—	—	—	—	—	
Pau Ferro (do).....	Travessa	4	—	4	—	—	—	—	—	—	—	
Paulino.....	"	16	—	16	1	—	—	—	—	—	—	
Paulo de Frontin.....	Rua	9	—	9	1	—	—	—	—	—	—	
Paulo Rocha.....	"	6	—	6	—	—	—	—	—	—	—	
Paulo Vianna.....	"	31	—	31	—	—	—	—	—	—	—	
Pavuna (da).....	Estrada	252	—	252	14	—	—	—	—	—	2	
Pavuna (da) (1).....	Largo	—	—	—	—	—	—	—	—	—	—	
Pavuna (da).....	Rua	10	—	10	—	—	—	—	—	—	—	
Paz (da).....	"	10	—	10	—	—	—	—	—	—	—	
Pedra Rasa (da).....	Estrada	—	—	—	—	—	—	—	—	—	—	
Pedreira (da) (1).....	Caminho	—	—	—	—	—	—	—	—	—	—	
Pedreira (da) (2).....	Rua	30	—	30	—	—	—	—	—	—	—	
Pedreira (da) (3).....	"	5	—	5	—	—	—	—	—	—	—	
Pedro Ivo.....	"	4	—	4	—	—	—	—	—	—	—	
Pedro Jordão.....	"	11	—	11	—	—	—	—	—	—	—	
Pedro Lima.....	"	10	—	10	—	—	—	—	—	—	—	
Pedro Rufino (1).....	"	—	—	—	—	—	—	—	—	—	—	
Penedo.....	"	7	—	7	1	—	—	—	—	—	—	
Penha (da).....	Estrada	86	1	87	7	—	—	—	—	—	—	
Penha (da).....	Ladeira	9	—	9	1	—	—	—	1	—	—	
Penha (da).....	Largo	1	—	1	—	—	—	—	—	—	—	
Pequiry.....	Rua	7	—	7	—	—	—	—	—	—	—	
Perdigão Malheiros.....	"	14	—	14	—	—	—	—	—	—	—	
Pereira da Costa.....	"	22	—	22	—	—	—	—	—	—	—	
Pereira de Figueiredo.....	"	62	—	62	—	—	—	—	—	—	—	
Perolas (das).....	Praça	3	—	3	2	—	—	—	—	—	—	
Philomena.....	Rua	11	—	11	—	—	—	—	—	—	—	
Philomena Fragoso.....	"	43	—	43	—	—	—	—	—	—	—	
Pinto (do).....	Travessa	41	—	41	—	—	—	—	—	—	—	
Pinto de Oliveira.....	Rua	39	—	39	—	—	—	—	—	—	—	
Pinto Gomes.....	"	7	—	7	—	—	—	—	—	—	—	

(1) Não tem predios — (2) Segue da Estrada do Octaviano para o Morro — (3) Começa na rua do Engenho e termina na

**ESTATISTICA DOMICILIARIA**

STATISTIQUE DOMICILIAIRE

(CONTINUAÇÃO -- SUITE)

NATUREZA DOS DOMICÍLIOS  
ESPÈCE DES LOGEMENTS

Fabricas ou officinas Fa- briques ou ateliers	Fazendas e outros esta- belecimen- tos agri- colas Fermes et autres é- tablisse- ments agricoles	Hospitales Hô- pitaux	Hotéis Hôtels	Casas de negocio Maisons de com- merce	Pensões ou casas de comodos Pensions ou maisons garnies	Quarteis Casernes	Repartições Administrations			Residencia Re- sidence	Templos Temples	Diversas es- pecies Divers
							Administrations					
							federaes fédérales	estaduaes des États	municipaes mu- nicipales			
—	—	—	—	—	—	—	—	—	16	—	—	
1	—	—	—	1	—	—	—	—	36	—	—	
—	—	—	—	—	—	—	—	—	—	—	—	
—	—	—	—	—	—	—	—	—	4	—	—	
—	—	—	—	—	—	—	—	—	17	1	—	
—	—	—	—	1	—	—	—	—	9	—	—	
—	—	—	—	—	—	—	—	—	6	—	—	
—	—	—	—	—	—	—	—	—	32	—	—	
—	—	—	—	9	—	—	3	—	259	—	—	
—	—	—	—	—	—	—	—	—	—	—	—	
—	—	—	—	—	—	—	—	—	10	—	—	
—	—	—	—	—	—	—	—	—	10	—	—	
—	—	—	—	—	—	—	—	—	1	—	—	
—	—	—	—	—	—	—	—	—	—	—	—	
—	—	—	—	—	—	—	—	—	32	—	—	
—	—	—	—	—	—	—	—	—	5	—	—	
—	—	—	—	—	—	—	—	—	4	—	—	
—	—	—	—	—	—	—	—	—	11	—	—	
—	—	—	—	—	—	—	—	—	10	—	—	
—	—	—	—	—	—	—	—	—	—	—	—	
1	—	—	—	—	—	—	—	—	8	—	—	
4	—	—	—	3	1	—	—	—	83	—	—	
—	—	—	—	—	—	—	—	—	9	—	—	
—	—	—	—	—	—	—	—	—	1	—	—	
—	—	—	—	—	—	—	—	—	7	—	—	
—	—	—	—	—	—	—	—	—	15	—	—	
—	—	—	—	—	—	—	—	—	22	—	—	
—	—	—	—	—	—	—	—	—	62	—	—	
—	—	—	—	2	—	—	—	—	3	—	—	
—	—	—	—	—	—	—	—	—	12	—	—	
—	—	—	—	—	—	—	—	—	43	—	—	
—	—	—	—	—	—	—	—	—	41	—	—	
—	—	—	—	—	—	—	—	—	39	—	—	
—	—	—	—	—	—	—	—	—	7	—	—	

## DISTRICTO DE IRAJÁ

DISTRICT DE IRAJÁ

(CONTINUAÇÃO — SUITE)

LOGRADOUROS PUBLICOS VOIRIES		APPLICAÇÃO DOS PREDIOS APPLICATION DES MAISONS									
Denominação Dénomination	Especie Espèce	Domiciliaria Domiciliaire			Outras applica- ções Autres appli- cations	Asylos Asiles	Cadeias Prisons	Depositos Dépôts	Escolas Écoles	Escritó- rios Bu- reaux	Estações Sta- tions
		Particular Par- ti- culière	Collectiva En com- mun	Total							
Pinto Machado.....	Rua	5	—	5	1	—	—	—	1	—	—
Pirapóra.....	»	8	—	8	—	—	—	—	—	—	—
Pito Acesso (do).....	Morro	9	—	9	—	—	—	—	—	—	—
Plínio de Oliveira.....	Rua	12	—	12	5	—	—	—	—	—	—
Pody.....	»	39	—	39	1	—	—	—	—	—	—
Portão Vermelho (do).....	»	14	—	14	—	—	—	—	—	—	—
Portella (do).....	Estrada	135	—	135	1	—	—	—	—	—	—
Portella.....	Rua	59	—	59	4	—	—	—	—	—	—
Portella.....	Travessa	6	—	6	—	—	—	—	—	—	—
Portinho (do).....	Estrada	12	—	12	—	—	—	—	—	—	—
Portinho (do).....	Rua	49	—	49	10	—	—	—	—	—	—
Porto de Irajá (do).....	Estrada	24	—	24	—	—	—	—	—	—	—
Porto Velho (do).....	»	31	—	31	5	—	—	—	1	—	—
Portocarrero.....	Avenida	1	—	1	1	—	—	—	—	—	1
Portocarrero (1).....	Rua	—	—	—	—	—	—	—	—	—	—
Portugal (1).....	Praça	—	—	—	—	—	—	—	—	—	—
Prefeito Rivadavia (1).....	»	—	—	—	—	—	—	—	—	—	—
Prego (do).....	Rua	7	—	7	—	—	—	—	—	—	—
Primeiro de Dezembro.....	»	66	—	66	—	—	—	—	—	—	—
Primeiro de Maio.....	Avenida	25	1	26	13	—	—	1	—	—	—
Queimado (do).....	Estrada	54	—	54	—	—	—	—	—	—	—
Quintanilha (do).....	Becco	5	—	5	—	—	—	—	—	—	—
Quinze de Novembro.....	Rua	4	—	4	—	—	—	—	—	—	—
Quitungo (do).....	Estrada	51	—	51	—	—	—	—	—	—	—
Rainha (da).....	Caminho	6	—	6	—	—	—	—	—	—	—
Ramal.....	Rua	17	—	17	—	—	—	—	—	—	—
Ramal.....	Travessa	5	—	5	—	—	—	—	—	—	—
Ramallo Ortigão (1).....	Praça	—	—	—	—	—	—	—	—	—	—
Rego Monteiro.....	Rua	1	—	1	—	—	—	—	—	—	—
Ribeiro (do).....	Becco	10	—	10	—	—	—	—	—	—	—
Ricardo Silva.....	Rua	2	—	2	—	—	—	—	—	—	—
Rio Apa (1).....	»	—	—	—	—	—	—	—	—	—	—
Rio das Pedras.....	»	15	—	15	—	—	—	—	—	—	—
Rio do Pau (do).....	Caminho	4	—	4	—	—	—	—	—	—	—

(1) Não tem predios.

**ESTATISTICA DOMICILIARIA**

STATISTIQUE DOMICILIAIRE

(CONTINUAÇÃO — SUITE)

NATUREZA DOS DOMICILIOS

ESPÈCE DES LOGEMENTS

Fabricas ou officinas	Fazendas e outros esta- belecimen- tos agri- colas	Hospitales	Hotéis	Casas de negocio	Pensões ou casas de comodos	Quarteis	Repartições			Residencia	Templos	Diversas es- pecies			
							Administrations						Re- sidence	Temples	Divers
							federaes fédérales	estaduaes des États	municipaes municipales						
—	—	—	—	—	—	—	—	—	5	—	—				
—	—	—	—	—	—	—	—	—	8	—	—				
—	—	—	—	—	—	—	—	—	9	—	—				
—	—	—	—	3	—	—	1	—	1	13	—				
—	—	—	—	1	—	—	—	—	—	39	—				
—	—	—	—	—	—	—	—	—	—	14	—				
—	—	—	—	1	—	—	—	—	—	138	—				
—	—	—	—	4	—	—	—	—	—	60	—				
—	—	—	—	—	—	—	—	—	—	6	—				
—	—	—	—	—	—	—	—	—	—	12	—				
—	—	—	—	10	—	—	—	—	—	52	—				
—	—	—	—	—	—	—	—	—	—	24	—				
—	—	—	—	4	—	—	—	—	—	32	—				
—	—	—	—	—	—	—	—	—	—	1	—				
—	—	—	—	—	—	—	—	—	—	—	—				
—	—	—	—	—	—	—	—	—	—	—	—				
—	—	—	—	—	—	—	—	—	—	7	—				
—	—	—	—	—	—	—	—	—	—	75	—				
—	—	—	—	8	—	1	4	—	—	25	—				
—	—	—	—	—	—	—	—	—	—	55	—				
—	—	—	—	—	—	—	—	—	—	5	—				
—	—	—	—	—	—	—	—	—	—	4	—				
—	—	—	—	—	—	—	—	—	—	51	—				
—	—	—	—	—	—	—	—	—	—	6	—				
—	—	—	—	—	—	—	—	—	—	19	—				
—	—	—	—	—	—	—	—	—	—	5	—				
—	—	—	—	—	—	—	—	—	—	—	—				
—	—	—	—	—	—	—	—	—	—	1	—				
—	—	—	—	—	—	—	—	—	—	10	—				
—	—	—	—	—	—	—	—	—	—	2	—				
—	—	—	—	—	—	—	—	—	—	—	—				
—	—	—	—	—	—	—	—	—	—	15	—				
—	—	—	—	—	—	—	—	—	—	4	—				

## DISTRICTO DE IRAJÁ

DISTRICT DE IRAJÁ

(CONTINUAÇÃO — SUITE)

LOGRADOUROS PUBLICOS VOIRIES		APPLICAÇÃO DOS PREDIOS APPLICATION DES MAISONS									
Denominação Dénomination	Especie Espèce	Domiciliaria Domiciliaire			Outras applica- ções Autres appli- cations	Asylos Asiles	Cadeias Prisons	Depositos Dépôts	Escolas Écoles	Escritó- rios Bu- reaux	Estações Sta- tions
		Particular Par- ti- culière	Collectiva En com- mun	Total Total							
Rio do Pau (1).....	Caminho	3	—	3	—	—	—	—	—	—	—
Romario Muniz.....	Rua	1	—	1	—	—	—	—	—	—	—
Romeiros (dos).....	"	26	—	26	17	—	—	—	1	—	—
Rosa Pinho.....	Travessa	6	—	6	—	—	—	—	—	—	—
Rua Nova (2) (da).....	"	—	—	—	—	—	—	—	—	—	—
Rubis (dos).....	Rua	15	—	15	2	—	—	—	—	—	—
Ruy Barbosa.....	"	23	—	23	—	—	—	—	—	—	—
Sacco (do).....	Caminho	2	—	2	—	—	—	—	—	—	—
Sacco (do).....	Estrada	29	—	29	1	—	—	—	—	—	—
Sampaio (2).....	Travessa	—	—	—	—	—	—	—	—	—	—
Sanatorio.....	Rua	64	1	65	8	—	—	—	—	—	—
Santa Cruz.....	"	36	—	36	—	—	—	—	—	—	—
Santa Izabel.....	Estrada	88	—	88	—	—	—	—	—	—	—
Santa Izabel.....	Rua	72	—	72	16	—	—	—	—	—	—
Santa Izabel.....	Travessa	7	—	7	—	—	—	—	—	—	—
Santa Philomena.....	Rua	11	—	11	—	—	—	—	—	—	—
Santa Maria.....	Caminho	2	—	2	—	—	—	—	—	—	—
Santarém.....	Rua	7	—	7	—	—	—	—	—	—	—
Santiago.....	"	9	—	9	1	—	—	—	—	—	—
Santo Antonio (3).....	"	26	—	26	—	—	—	—	—	—	—
Santo Antonio (4).....	"	10	—	10	—	—	—	—	—	—	—
Santo Antonio (5).....	"	7	—	7	—	—	—	—	—	—	—
Santo Sepulchro.....	"	13	—	13	1	—	—	—	—	—	—
Santos.....	Travessa	15	—	15	—	—	—	—	—	—	—
São Bento.....	Rua	21	—	21	—	—	—	—	—	—	—
São Bernardo (de).....	Caminho	3	—	3	—	—	—	—	—	—	—
São Bernardo (de).....	Estrada	11	—	11	—	—	—	—	—	—	—
São Bernardo.....	Rua	21	—	21	—	—	—	—	—	—	—
São Carlos.....	"	42	—	42	—	—	—	—	—	—	—
São João.....	"	24	—	24	—	—	—	—	—	—	—
São Jorge.....	"	26	—	26	1	—	—	—	—	—	—
São José.....	"	12	—	12	—	—	—	—	—	—	—
São Matheus.....	"	7	—	7	—	—	—	—	—	—	—

(1) Começa na Estrada Nova da Pavuna e termina na Linha Auxiliar (E. F. C. B.) — (2) Não tem predios — (3) Começa — (5) Começa na rua Coronel Josué e termina na rua da Pavuna.

**ESTATISTICA DOMICILIARIA**

STATISTIQUE DOMICILIAIRE

(CONTINUAÇÃO — SUITE)

NATUREZA DOS DOMICILIOS  
ESPÈCE DES LOGEMENTS

Fabricas ou officinas  Fa- briques ou ateliers	Fazendas e outros esta- belleci- mentos agri- colas  Fermes et autres établisse- ments agricoles	Hospitales  Hô- pitaux	Hotéis  Hôtels	Casas de negocio  Maisons de com- merce	Pensões ou casas de comodos  Pensions ou maisons garnies	Quarteis  Casernes	Repartições Administrations			Residencia Re- sidence	Temples	Diversas es- pecies  Divers
							federaes fédérales	estaduaes des États	municipaes mu- nicipales			
—	—	—	—	—	—	—	—	—	—	3	—	—
—	—	—	—	—	—	—	—	—	—	1	—	—
—	—	—	—	15	—	—	1	—	—	27	—	—
—	—	—	—	—	—	—	—	—	—	6	—	—
—	—	—	—	—	—	—	—	—	—	—	—	—
—	—	—	—	2	—	—	—	—	—	18	—	—
—	—	—	—	—	—	—	—	—	—	23	—	—
—	—	—	—	—	—	—	—	—	—	2	—	—
—	—	—	—	—	—	—	—	—	—	30	—	1
—	—	—	—	—	—	—	—	—	—	—	—	—
—	—	—	—	8	1	—	—	—	—	65	—	—
—	—	—	—	—	—	—	—	—	—	36	—	—
—	—	—	—	—	—	—	—	—	—	93	—	—
—	—	—	—	7	—	—	—	—	—	75	1	2
—	—	—	—	—	—	—	—	—	—	7	—	—
—	—	—	—	—	—	—	—	—	—	13	—	—
—	—	—	—	—	—	—	—	—	—	3	—	—
—	—	—	—	—	—	—	—	—	—	7	—	—
—	—	—	—	1	—	—	—	—	—	9	—	—
—	—	—	—	—	—	—	—	—	—	26	—	—
—	—	—	—	—	—	—	—	—	—	10	—	—
—	—	—	—	—	—	—	—	—	—	7	—	—
—	—	—	—	—	—	—	—	—	—	14	1	—
—	—	—	—	—	—	—	—	—	—	15	—	—
—	—	—	—	—	—	—	—	—	—	21	—	—
—	—	—	—	—	—	—	—	—	—	3	—	—
—	—	—	—	—	—	—	—	—	—	11	—	—
—	—	—	—	—	—	—	—	—	—	21	—	—
—	—	—	—	—	—	—	—	—	—	42	—	—
—	—	—	—	—	—	—	—	—	—	24	—	—
—	—	—	—	1	—	—	—	—	—	26	—	—
—	—	—	—	—	—	—	—	—	—	12	—	—
—	—	—	—	—	—	—	—	—	—	7	—	—

na rua São José e termina na rua Tres de Setembro — (4) Começa na rua Carolina Machado e termina na Estrada da Boa Esperança

## DISTRICTO DE IRAJÁ

DISTRICT DE IRAJÁ  
(CONTINUAÇÃO - SUITE)

LOGRADOUROS PUBLICOS VOIRIES		APPLICAÇÃO DOS PREDIOS APPLICATION DES MAISONS									
Denominação Dénomination	Especie Espèce	Domiciliaria Domiciliaire			Outras applica- ções Autres appli- cations	Asylos Asiles	Cadeias Prisons	Depositos Dépôts	Escolas Écoles	Escritorio- rios Bu- reaux	Estações Sta- tions
		Particular Par- ti- culière	Collectiva En com- mun	Total							
São Pedro de Alcantara.....	Estrada	74	—	74	—	—	—	—	—	—	—
São Roque.....	Rua	9	—	9	—	—	—	—	—	—	—
São Sebastião.....	»	10	—	10	—	—	—	—	—	—	—
São Venancio.....	»	26	—	26	1	—	—	—	—	—	—
São Vicente.....	»	1	—	1	—	—	—	—	—	—	—
Sapé (do) (1).....	Estrada	77	—	77	—	—	—	—	—	—	—
Sapé (do) (2).....	Largo	—	—	—	—	—	—	—	—	—	—
Sapé (2).....	Rua	—	—	—	—	—	—	—	—	—	—
Saphyras (das).....	»	2	—	2	—	—	—	—	—	—	—
Sapopemba (de) (3).....	Estrada	40	—	40	—	—	—	—	—	—	—
Sapopemba (de) (4).....	»	15	—	15	—	—	—	—	—	—	—
Sarah.....	Rua	13	—	13	—	—	—	—	—	—	—
Sargento Rego.....	»	10	—	10	—	—	—	—	—	—	—
Sebastião Drummond.....	»	4	—	4	—	—	—	—	—	—	—
Serra (da).....	Caminho	2	—	2	—	—	—	—	—	—	—
Serra (da).....	Rua	16	—	16	—	—	—	—	—	—	—
Sete de Setembro.....	Avenida	151	1	152	—	—	—	—	—	—	—
Setubal.....	Rua	3	—	3	—	—	—	—	—	—	—
Silva Gomes.....	»	4	—	4	—	—	—	—	—	—	—
Silva Reis (2).....	»	—	—	—	—	—	—	—	—	—	—
Simões da Motta.....	»	14	—	14	—	—	—	—	—	—	—
Sitio (do).....	Caminho	1	—	1	—	—	—	—	—	—	—
Soares Caldeira.....	Rua	10	—	10	—	—	—	—	—	—	—
Sodré Filho.....	»	5	—	5	—	—	—	—	—	—	—
Souza Pinto.....	»	27	—	27	—	—	—	—	—	—	—
Suruhy.....	»	64	—	64	—	—	—	—	—	—	—
Sylvio Costa.....	»	15	—	15	—	—	—	—	—	—	—
Tapajoz.....	»	23	—	23	—	—	—	—	—	—	—
Taquarema.....	»	3	—	3	—	—	—	—	—	—	—
Taquary.....	»	1	—	1	—	—	—	—	—	—	—
Tasso Esmeris.....	»	15	—	15	—	—	—	—	—	—	—
Tatuby.....	»	20	—	20	—	—	—	—	—	—	—
Taubaté.....	»	41	—	41	—	—	—	—	—	—	—
Tavares Oliveira (2).....	»	—	—	—	—	—	—	—	—	—	—

(1) Inclusive um caminho adjacente sem denominação — (2) Não tem predios — (3) Começa na Avenida Primeiro de Maio e

**ESTATISTICA DOMICILIARIA**

STATISTIQUE DOMICILIAIRE

(CONTINUAÇÃO — SUITE)

NATUREZA DOS DOMICILIOS  
ESPÈCE DES LOGEMENTS

Fabricas ou officinas Fa- briques ou ateliers	Fazendas e outros esta- belecimentos agri- colas Fermes et autres établis- sements agricoles	Hospitales Hô- pitaux	Hotéis Hôtels	Casas de negocio Maisons de com- merce	Pensões ou casas de camôdos Pensions ou maisons garnies	Quarteis Casernes	Repartições Administrations			Residencia Re- sidence	Templos Temples	Diversas es- pecies Divers
							federacs fédérales	estaduaes des États	municipaes mu- nicipales			
—	—	—	—	—	—	—	—	—	—	75	—	—
—	—	—	—	—	—	—	—	—	—	10	—	—
—	—	—	—	—	—	—	—	—	—	10	—	—
—	—	—	—	1	—	—	—	—	—	27	—	—
—	—	—	—	—	—	—	—	—	—	1	—	—
—	—	—	—	—	—	—	—	—	—	77	—	—
—	—	—	—	—	—	—	—	—	—	—	—	—
—	—	—	—	—	—	—	—	—	—	2	—	—
—	—	—	—	—	—	—	—	—	—	41	—	—
—	—	—	—	—	—	—	—	—	—	15	—	—
—	—	—	—	—	—	—	—	—	—	14	—	—
—	—	—	—	—	—	—	—	—	—	10	—	—
—	—	—	—	—	—	—	—	—	—	4	—	—
—	—	—	—	—	—	—	—	—	—	2	—	—
—	—	—	—	—	—	—	—	—	—	16	—	—
—	—	—	—	—	—	1	—	—	—	151	—	—
—	—	—	—	—	—	—	—	—	—	3	—	—
—	—	—	—	—	—	—	—	—	—	4	—	—
—	—	—	—	—	—	—	—	—	—	—	—	—
—	—	—	—	—	—	—	—	—	—	14	—	—
—	—	—	—	—	—	—	—	—	—	1	—	—
—	—	—	—	—	—	—	—	—	—	10	—	—
—	—	—	—	—	—	—	—	—	—	5	—	—
—	—	—	—	—	—	—	—	—	—	27	—	—
—	—	—	—	—	—	—	—	—	—	65	—	—
—	—	—	—	—	—	—	—	—	—	16	—	—
—	—	—	—	—	—	—	—	—	—	23	—	—
—	—	—	—	—	—	—	—	—	—	3	—	—
—	—	—	—	—	—	—	—	—	—	1	—	—
—	—	—	—	—	—	—	—	—	—	15	—	—
—	—	—	—	—	—	—	—	—	—	21	—	—
—	—	—	—	—	—	—	—	—	—	41	—	—
—	—	—	—	—	—	—	—	—	—	—	—	—

termina na rua Divisória — (4) Começa na Estrada do Engenho Novo da Fazenda e termina na Estrada Nazareth.



## DISTRICTO DE IRAJÁ

DISTRICT DE IRAJÁ

(CONTINUAÇÃO — SUITE)

LOGRADOUROS PUBLICOS VOIRIES		APLICAÇÃO DOS PREDIOS APPLICATION DES MAISONS									
Denominação Dénomination	Especie Espèce	Domiciliaria Domiciliaire			Outras applica- ções Autres appli- cations	Asylos Asiles	Cadeias Prisons	Depositos Dépôts	Escolas Écoles	Escrito- rios Bu- reaux	Estações Sta- tions
		Particular Par- ti- culière	Collectiva En com- mun	Total Total							
Teixeira.....	Travessa	15	—	15	—	—	—	—	—	—	—
Teixeira e Souza.....	Rua	13	—	13	—	—	—	—	—	—	—
Tenente João Nepomuceno.....	»	25	—	25	—	—	—	—	—	—	—
Tenente Lassance (1).....	»	17	—	17	—	—	—	—	—	—	—
Tenente Lyra.....	»	44	—	44	—	—	—	—	—	—	—
Tenente Paestrino.....	»	5	—	5	—	—	—	—	—	—	—
Theodomiro.....	»	1	—	1	—	—	—	—	—	—	—
Theotônio de Brito.....	»	2	—	2	—	—	—	—	—	—	—
Thereza dos Santos.....	»	17	—	17	—	—	—	—	—	—	—
Thomaz Ribeiro.....	»	2	—	2	—	—	—	—	—	—	—
Tináú.....	»	2	—	2	—	—	—	—	—	—	—
Tobias do Amaral (2).....	»	—	—	—	—	—	—	—	—	—	—
Topázios (dos).....	»	5	—	5	2	—	—	—	—	—	—
Tres de Dezembro.....	»	13	—	13	—	—	—	—	—	—	—
Tres de Junho.....	»	7	—	7	—	—	—	—	—	—	—
Tres de Maio.....	»	4	—	4	—	—	—	—	—	—	—
Tres de Setembro.....	»	5	—	5	—	—	—	—	—	—	—
Treze de Junho (2).....	Praça	—	—	—	—	—	—	—	—	—	—
Triangulo.....	Rua	4	—	4	—	—	—	—	—	—	—
Trinta de Maio.....	Travessa	17	—	17	1	—	—	—	—	—	—
Turmalinas (das) (2).....	Rua	—	—	—	—	—	—	—	—	—	—
Turquezas (das).....	»	11	—	11	—	—	—	—	—	—	—
Turyassú.....	»	10	—	10	1	—	—	—	—	—	—
Ururahy.....	»	31	—	31	1	—	—	—	1	—	—
V.....	»	4	—	4	—	—	—	—	—	—	—
Valentim Lima.....	»	2	—	2	—	—	—	—	—	—	—
Valentim Magalhães.....	»	15	—	15	—	—	—	—	—	—	—
Valqueiro (do).....	Estrada	6	—	6	—	—	—	—	—	—	—
Valqueiro (do).....	Caminho	34	—	34	—	—	—	—	—	—	—
Vaz Lobo (2).....	Largo	—	—	—	—	—	—	—	—	—	—
Vaz Lobo.....	Rua	35	—	35	—	—	—	—	—	—	—
Velhacos (dos).....	Becco	9	—	9	—	—	—	—	—	—	—
Venina (2).....	Rua	—	—	—	—	—	—	—	—	—	—
Vera Cruz.....	Praça	2	—	2	—	—	—	—	—	—	—

(1) Inclusive um caminho adjacente sem denominação — (2) Não tem predios.

**ESTATISTICA DOMICILIARIA**

STATISTIQUE DOMICILIAIRE

(CONTINUAÇÃO — SUITE)

NATUREZA DOS DOMICILIOS  
ESPÈCE DES LOGEMENTS

Fabricas ou officinas	Fazendas e outros esta- belecimentos agri- colas	Hospitais Hô- pitaux	Hotéis Hôtels	Casas de negocio Maisons de com- merce	Pensões ou casas de commodos Pensions ou maisons garnies	Quarteis Casernes	Repartições Administrations			Residencia Re- sidence	Templos Temples	Diversas es- pecies Divers
							federaes fédérales	estaduaes des États	municipaes mu- nicipales			
—	—	—	—	—	—	—	—	—	—	15	—	—
—	—	—	—	—	—	—	—	—	—	16	—	—
—	—	—	—	—	—	—	—	—	—	26	—	—
—	—	—	—	—	—	—	—	—	—	18	—	—
—	—	—	—	—	—	—	—	—	—	44	—	—
—	—	—	—	—	—	—	—	—	—	5	—	—
—	—	—	—	—	—	—	—	—	—	1	—	—
—	—	—	—	—	—	—	—	—	—	2	—	—
—	—	—	—	—	—	—	—	—	—	17	—	—
—	—	—	—	—	—	—	—	—	—	2	—	—
—	—	—	—	—	—	—	—	—	—	2	—	—
—	—	—	—	—	—	—	—	—	—	—	—	—
—	—	—	—	2	—	—	—	—	—	5	—	—
—	—	—	—	—	—	—	—	—	—	13	—	—
—	—	—	—	—	—	—	—	—	—	8	—	—
—	—	—	—	—	—	—	—	—	—	4	—	—
—	—	—	—	—	—	—	—	—	—	5	—	—
—	—	—	—	—	—	—	—	—	—	—	—	—
—	—	—	—	—	—	—	—	—	—	4	—	—
—	—	—	—	1	—	—	—	—	—	17	—	—
—	—	—	—	—	—	—	—	—	—	—	—	—
—	—	—	—	—	—	—	—	—	—	11	—	—
—	—	—	—	1	—	—	—	—	—	10	—	—
—	—	—	—	—	—	—	—	—	—	33	—	—
—	—	—	—	—	—	—	—	—	—	4	—	—
—	—	—	—	—	—	—	—	—	—	2	—	—
—	—	—	—	—	—	—	—	—	—	16	—	—
—	—	—	—	—	—	—	—	—	—	6	—	—
—	—	—	—	—	—	—	—	—	—	34	—	—
—	—	—	—	—	—	—	—	—	—	—	—	—
—	—	—	—	—	—	—	—	—	—	36	—	—
—	—	—	—	—	—	—	—	—	—	9	—	—
—	—	—	—	—	—	—	—	—	—	—	—	—
—	—	—	—	—	—	—	—	—	—	2	—	—

## DISTRICTO DE IRAJÁ

DISTRICT DE IRAJÁ

(CONCLUSÃO — FIN)

LOGRADOUROS PUBLICOS VOIRIES		APPLICAÇÃO DOS PREDIOS APPLICATION DES MAISONS						Asylos	Cadeias	Depositos	Escolas	Escrip- torias	Estações
Denominação Dénomination	Especie Espèce	Domiciliaria Domiciliaire			Outras applica- ções Autres appli- cations	Asiles	Prisons	Dépôts	Écoles	Bureaux	Stations		
		Particular Parti- culière	Collectiva En com- mun	Total Total									
Vicencia.....	Rua	2	—	2	—	—	—	—	—	—	—	—	
Vicente Carvalho (1).....	Estrada	16	—	16	—	—	—	—	—	—	—	—	
Vicente Carvalho (2).....	Largo	—	—	—	—	—	—	—	—	—	—	—	
Vicente de Souza.....	Rua	2	—	2	2	—	—	—	—	—	—	—	
Victor de Alcantara.....	Travessa	6	—	6	—	—	—	—	—	—	—	—	
Vigario Geral (do).....	Estrada	6	—	6	—	—	—	—	—	—	—	—	
Viggiano.....	Rua	4	—	4	—	—	—	—	—	—	—	—	
Villa (da).....	»	11	—	11	4	—	—	—	—	—	—	—	
Villa Grão Cabrita (2).....	»	—	—	—	—	—	—	—	—	—	—	—	
Villela.....	»	1	—	1	2	—	—	—	—	—	—	—	
Vinte de Março.....	»	2	—	2	—	—	—	—	—	—	—	—	
Vinte e Oito de Setembro (2).....	Becco	—	—	—	—	—	—	—	—	—	—	—	
Vinte e Quatro de Fevereiro.....	Rua	5	—	5	—	—	—	—	—	—	—	—	
Vitalina.....	Travessa	3	—	3	—	—	—	—	—	—	—	—	
Visconde de Itaparica.....	Rua	1	—	1	—	—	—	—	—	—	—	—	
Visconde do Rio Branco.....	»	18	—	18	—	—	—	—	—	—	—	—	
Vizeu.....	»	3	—	3	—	—	—	—	—	—	—	—	
Waldemar (3).....	»	16	—	16	—	—	—	—	—	—	—	—	
Weinschenck.....	»	16	—	16	—	—	—	—	—	—	—	—	
Wencesláu.....	»	24	—	24	—	—	—	—	—	—	—	—	
Wencesláu Belo.....	»	14	—	14	—	—	—	—	—	—	—	—	
X (4).....	»	4	—	4	—	—	—	—	—	—	—	—	
X (2).....	Travessa	5	—	—	—	—	—	—	—	—	—	—	
Xavier Pinheiro.....	Rua	17	—	17	—	—	—	—	—	—	—	—	
Y.....	»	15	—	15	—	—	—	—	—	—	—	—	
Z.....	»	11	—	11	—	—	—	—	—	—	—	—	
Zamini.....	»	8	—	8	—	—	—	—	—	—	—	—	
Zelinda.....	»	4	—	4	—	—	—	—	—	—	—	—	
Zilda (5).....	»	5	—	5	—	—	—	—	—	—	—	—	
Zilda (6) (2).....	»	—	—	—	—	—	—	—	—	—	—	—	
Zilda Mendes.....	Travessa	6	—	6	—	—	—	—	—	—	—	—	
Sem denominação (7).....	—	103	1	104	—	—	—	—	—	—	—	—	
<b>TOTAL.....</b>	—	<b>14.363</b>	<b>32</b>	<b>14.395</b>	<b>626</b>	—	—	<b>5</b>	<b>25</b>	<b>2</b>	<b>7</b>		

(1) Inclusive dois caminhos adjacentes sem denominação — (2) Não tem predios — (3) Inclusive duas ruas adjacentes Machado — (6) Começa na rua Sarah e termina na rua Amelia Bastos — (7) Em diversos logares.

**ESTATISTICA DOMICILIARIA**

STATISTIQUE DOMICILIAIRE

(CONCLUSÃO — FIN)

NATUREZA DOS DOMICILIOS  
ESPÈCE DES LOGEMENTS

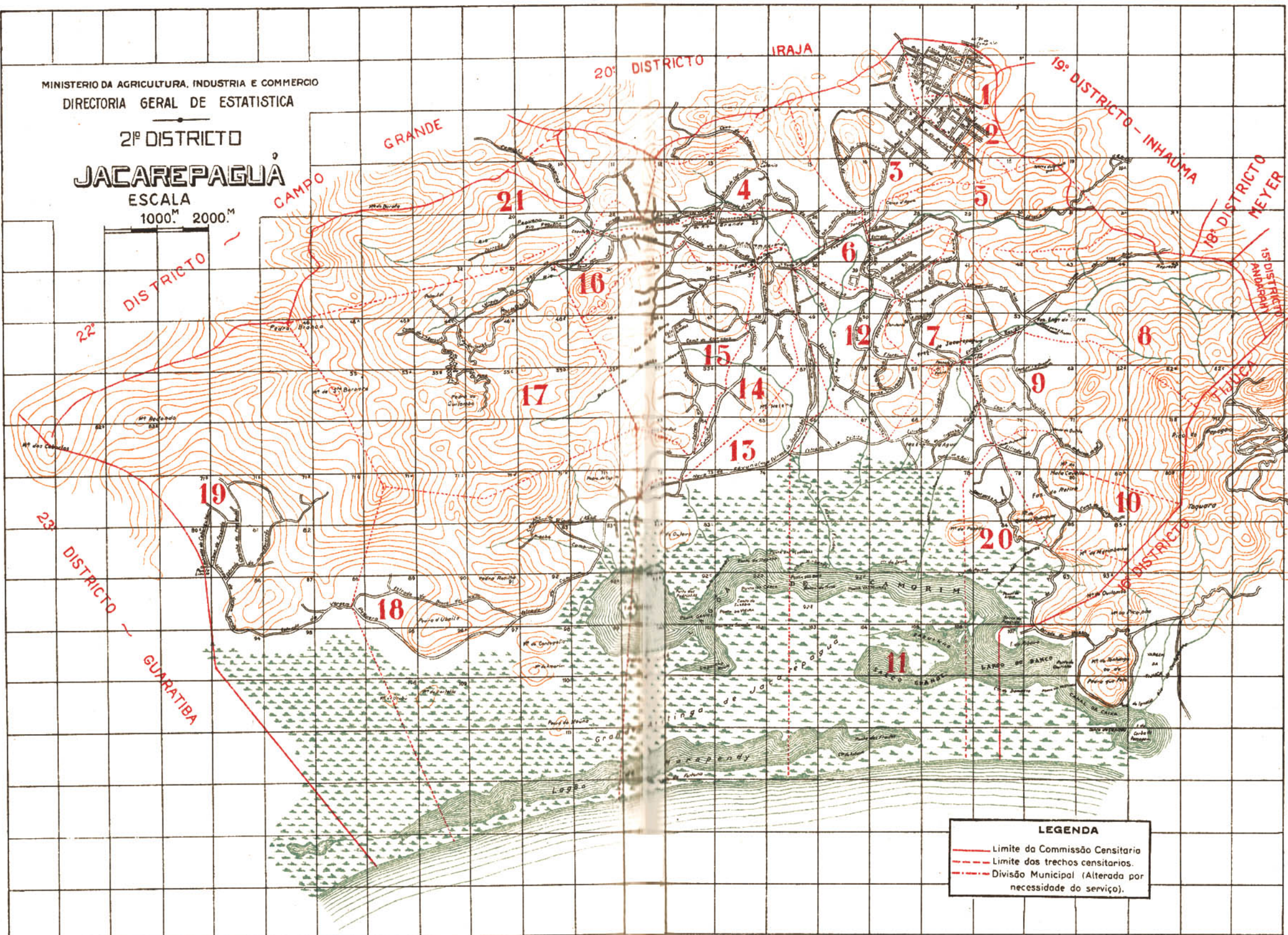
Fabricas ou officinas Fa- briques ou ateliers	Fazendas e outros esta- belecimentos agri- colas Fermes et autres éta- blissements agricoles	Hospitais Hô- pitaux	Hotéis Hôtels	Casas de negocio Maisons de com- merce	Pensões ou casas de commodos Pensions ou maisons garnies	Quartéis Casernes	Repartições Administrations			Residencia Re- sidence	Templos Temples	Diversas es- pecies Divers
							federacs fédérales	estadaacs des États	municipaes mu- nicipales			
—	—	—	—	—	—	—	—	—	—	2	—	—
—	—	—	—	—	—	—	—	—	—	16	—	—
—	—	—	—	—	—	—	—	—	—	—	—	—
—	—	—	—	—	—	—	2	—	—	2	—	—
—	—	—	—	—	—	—	—	—	—	6	—	—
—	—	—	—	—	—	—	—	—	—	6	—	—
—	—	—	—	—	—	—	—	—	—	4	—	—
—	—	—	—	4	—	—	—	—	—	11	—	—
—	—	—	—	—	—	—	—	—	—	—	—	—
—	—	—	—	—	—	—	1	—	—	1	1	—
—	—	—	—	—	—	—	—	—	—	2	—	—
—	—	—	—	—	—	—	—	—	—	6	—	—
—	—	—	—	—	—	—	—	—	—	3	—	—
—	—	—	—	—	—	—	—	—	—	1	—	—
—	—	—	—	—	—	—	—	—	—	18	—	—
—	—	—	—	—	—	—	—	—	—	3	—	—
—	—	—	—	—	—	—	—	—	—	16	—	—
—	—	—	—	—	—	—	—	—	—	16	—	—
—	—	—	—	—	—	—	—	—	—	24	—	—
—	—	—	—	—	—	—	—	—	—	14	—	—
—	—	—	—	—	—	—	—	—	—	4	—	—
—	—	—	—	—	—	—	—	—	—	—	—	—
—	—	—	—	—	—	—	—	—	—	19	—	—
—	—	—	—	—	—	—	—	—	—	16	—	—
—	—	—	—	—	—	—	—	—	—	11	—	—
—	—	—	—	—	—	—	—	—	—	9	—	—
—	—	—	—	—	—	—	—	—	—	4	—	—
—	—	—	—	—	—	—	—	—	—	6	—	—
—	—	—	—	—	—	—	—	—	—	—	—	—
—	—	—	—	—	—	—	—	—	—	6	—	—
—	—	—	—	—	—	1	—	—	—	103	—	—
19	1	1	—	507	14	13	34	—	2	14.716	16	12

sem denominação — (4) Inclusive uma rua adjacente sem denominação — (5) Começa na rua Angelica e termina na rua João

MINISTERIO DA AGRICULTURA, INDUSTRIA E COMERCIO  
DIRECTORIA GERAL DE ESTATISTICA

2º DISTRICTO  
**JACAREPAGUÁ**

ESCALA  
1000<sup>M</sup> 2000<sup>M</sup>



**LEGENDA**

- Limite da Comissão Censitaria
- - - Limite dos trechos censitarios.
- · - · Divisão Municipal (Alterada por necessidade do serviço).

DISTRICTO DE JACARÉPAGUÁ

## DISTRICTO DE JACARÉPAGUÁ

DISTRICT DE JACARÉPAGUÁ

LOGRADOUROS PUBLICOS VOIRIES		NUMERO DE PREDIOS NOMBRE DE MAISONS							TOTAL TOTAL
Denominação Dénomination	Especie Espèce	Terreas Au-rez de chaussée	Asso- bradados Au dessus de chaussée	De De					
				2	3	4	5	+ de 5	
PAVIMENTOS Étages									
Adelaide.....	Rua	6	2	—	—	—	—	—	8
Albano.....	»	46	—	—	—	—	—	—	46
Albano.....	Travessa	13	—	—	—	—	—	—	13
Anil (do).....	Estrada	62	—	—	—	—	—	—	62
Anna Silva.....	Rua	16	—	—	—	—	—	—	16
Anna Telles.....	»	65	—	—	—	—	—	—	65
Araguaya (1).....	»	—	—	—	—	—	—	—	—
Areal (do) (1).....	Caminho	—	—	—	—	—	—	—	—
Areal (do).....	Estrada	2	—	—	—	—	—	—	2
Bananal (do).....	Caminho	4	—	—	—	—	—	—	4
Bananal (do).....	Estrada	14	—	—	—	—	—	—	14
Banca Velha (da).....	»	33	2	1	—	—	—	—	36
Barão.....	Rua	86	—	—	—	—	—	—	86
Baroneza.....	»	48	—	—	—	—	—	—	48
Bernardino.....	»	99	—	—	—	—	—	—	99
Bexiga (da) (1).....	Caminho	—	—	—	—	—	—	—	—
Bexiga (da).....	Estrada	13	—	—	—	—	—	—	13
Bico do Papagaio (do).....	Serra	—	—	—	—	—	—	—	—
Bocca do Matto (da).....	Caminho	23	—	—	—	—	—	—	23
Buraco do Ouro.....	»	6	—	—	—	—	—	—	6
Cabunguhy.....	Estrada	1	—	—	—	—	—	—	1
Caçambe.....	Caminho	5	—	—	—	—	—	—	5
Cafundá (do) (2).....	Estrada	39	—	—	—	—	—	—	39
Caicó.....	Rua	71	—	1	—	—	—	—	72
Caieira (da).....	Estrada	2	—	—	—	—	—	—	2
Caixa (da).....	Caminho	—	—	1	—	—	—	—	1
Caixa d'Agua (da).....	Rua	13	—	—	—	—	—	—	13
Caixa d'Agua (da) (3).....	Caminho	8	—	—	—	—	—	—	8
Caixa d'Agua (da) (4).....	»	1	—	—	—	—	—	—	1
Caixa d'Agua do Camorim (da).....	»	14	—	—	—	—	—	—	14
Calharis.....	»	15	—	—	—	—	—	—	15
Campo d'Areia (do).....	Estrada	21	—	—	—	—	—	—	21
Campo das Flôres.....	»	29	—	—	—	—	—	—	29
Camorim.....	»	65	1	—	—	—	—	—	66

(1) Não tem predios — (2) Inclusive um caminho adjacente sem denominação — (3) Começa na Estrada do Catonho e te

**ESTATISTICA PREDIAL**

STATISTIQUE PRÉDIALE

CONDIÇÃO DOS PREDIOS CONDITION DES MAISONS						PROPRIÉDADE DOS PREDIOS PROPRIÉTÉ DES MAISONS				
Habitáveis Habitable			Em En		TOTAL TOTAL	Particular Particulière	Publica Publique			TOTAL TOTAL
Occupadas Occupées	Desoccupadas Vacantes	Total Total	construção ou reconstrução ou re- construction	ruínas ruines			federal fédérale	estadual des États	municipal mu- nicipale	
8	—	8	—	—	8	8	—	—	—	8
43	3	46	—	—	46	46	—	—	—	46
13	—	13	—	—	13	13	—	—	—	13
62	—	62	1	1	64	64	—	—	—	64
15	1	16	—	—	16	16	—	—	—	16
65	—	65	1	1	67	67	—	—	—	67
—	—	—	—	—	—	—	—	—	—	—
—	—	—	—	—	—	—	—	—	—	—
2	—	2	—	—	2	2	—	—	—	2
4	—	4	—	—	4	4	—	—	—	4
13	1	14	—	—	14	14	—	—	—	14
34	2	36	1	—	37	37	—	—	—	37
85	1	86	2	—	88	88	—	—	—	88
47	1	48	—	—	48	46	—	—	2	48
97	2	99	1	—	100	100	—	—	—	100
—	—	—	—	—	—	—	—	—	—	—
13	—	13	—	—	13	13	—	—	—	13
—	—	—	—	—	—	—	—	—	—	—
23	—	23	—	1	24	24	—	—	—	24
5	1	6	—	—	6	6	—	—	—	6
1	—	1	—	—	1	1	—	—	—	1
5	—	5	—	—	5	5	—	—	—	5
39	—	39	—	—	39	39	—	—	—	39
69	3	72	—	1	73	73	—	—	—	73
2	—	2	—	—	2	2	—	—	—	2
1	—	1	—	—	1	—	1	—	—	1
13	—	13	1	—	14	14	—	—	—	14
8	—	8	—	—	8	7	—	—	1	8
1	—	1	—	—	1	1	—	—	—	1
14	—	14	—	—	14	14	—	—	—	14
15	—	15	—	—	15	15	—	—	—	15
16	5	21	—	1	22	22	—	—	—	22
28	1	29	—	—	29	29	—	—	—	29
66	—	66	—	2	68	68	—	—	—	68

mina na Caixa d'Agua — (4) Começa na Rua Nova e termina na Caixa d'Agua.



## DISTRICTO DE JACARÉPAGUÁ

DISTRICT DE JACARÉPAGUÁ

(CONTINUAÇÃO - SUITE)

LOGRADOUROS PUBLICOS VOIRIES		NUMERO DE PREDIOS NOMBRE DE MAISONS							TOTAL TOTAL
Denominação Dénomination	Especie Espèce	Terreas Au-rez de chaussée	Asso- bradados Au dessus de chaussée	De De					
				2	3	4	5	+ de 5	
PAVIMENTOS Étages									
Candido Benicio.....	Rua	187	20	10	—	—	—	—	217
Canhangá (do).....	Estrada	9	—	—	—	—	—	—	9
Capão (do) (1).....	»	—	—	—	—	—	—	—	—
Capella (da) (1).....	Caminho	—	—	—	—	—	—	—	—
Capella (da) (1).....	Largo	—	—	—	—	—	—	—	—
Capenha (do).....	Estrada	19	1	1	—	—	—	—	21
Capitão Machado.....	Rua	38	—	—	—	—	—	—	38
Capitão Menezes.....	»	40	1	—	—	—	—	—	41
Capivara (da).....	Caminho	8	—	—	—	—	—	—	8
Carioca (da).....	»	5	—	—	—	—	—	—	5
Carlos Peixoto.....	Rua	15	—	1	—	—	—	—	17
Catonho (do).....	Estrada	25	—	—	—	—	—	—	25
Caxangá.....	Becco	14	—	—	—	—	—	—	14
Cemiterio (do).....	Caminho	2	—	—	—	—	—	—	2
Chacara (da).....	»	28	—	—	—	—	—	—	28
Chacrinha (da).....	»	6	—	—	—	—	—	—	6
Commendador Pinto.....	Rua	50	1	—	—	—	—	—	51
Covanca (da).....	Estrada	72	—	—	—	—	—	—	72
Curicica (do).....	»	35	—	—	—	—	—	—	35
Curicica (do).....	Caminho	5	—	—	—	—	—	—	5
Curral (do).....	»	15	—	—	—	—	—	—	15
Elza.....	Rua	2	—	—	—	—	—	—	2
Encanamento (do).....	Caminho	5	—	—	—	—	—	—	5
Encanamento do Rio Grande (do).....	»	20	—	—	—	—	—	—	20
Engenho d'Agua (do).....	Estrada	35	—	—	—	—	—	—	35
Engenho Novo (do).....	»	57	—	—	—	—	—	—	57
Engenho Novo (do) (2).....	Caminho	—	—	—	—	—	—	—	—
Engenho Velho (do).....	Estrada	18	—	—	—	—	—	—	18
Estiva (da).....	Caminho	4	—	—	—	—	—	—	4
Estiva (da).....	Estrada	18	—	—	—	—	—	—	18
Fazenda (da).....	Caminho	39	—	—	—	—	—	—	39
Florianopolis.....	Rua	41	—	—	—	—	—	—	41
Francisco.....	»	7	—	—	—	—	—	—	7
Freguezia (da) (3).....	Estrada	109	2	7	—	—	—	—	118

(1) Não tem prédios - (2) Os prédios foram incluídos na Estrada do Engenho Novo - (3) Inclusive dois caminhos e uma

**ESTATISTICA PREDIAL**

STATISTIQUE PRÉDIALE

(CONTINUAÇÃO - SUITE)

CONDIÇÃO DOS PREDIOS CONDITION DES MAISONS						PROPRIEDADE DOS PREDIOS PROPRIÉTÉ DES MAISONS				
Habitaveis Habitables			Em En		TOTAL TOTAL	Particular Particulière	Publica Publique			TOTAL TOTAL
Occupadas Occupées	Desoccupados Vacantes	Total Total	construção ou reconstrução construction ou re- construction	ruínas ruines			federal fédérale	estadual des États	municipal mu- nicipale	
207	10	217	1	—	218	218	—	—	—	218
9	—	9	—	—	9	9	—	—	—	9
—	—	—	—	—	—	—	—	—	—	—
—	—	—	—	—	—	—	—	—	—	—
19	2	21	1	—	22	22	—	—	—	22
36	2	38	—	—	38	38	—	—	—	38
39	2	41	—	—	41	41	—	—	—	41
8	—	8	—	—	8	8	—	—	—	8
5	—	5	—	—	5	5	—	—	—	5
16	1	17	1	—	18	18	—	—	—	18
25	—	25	—	—	25	25	—	—	—	25
14	—	14	—	—	14	14	—	—	—	14
2	—	2	—	—	2	2	—	—	—	2
28	—	28	—	—	28	28	—	—	—	28
6	—	6	—	—	6	6	—	—	—	6
51	—	51	—	—	51	51	—	—	—	51
72	—	72	1	1	74	74	—	—	—	74
35	—	35	—	—	35	35	—	—	—	35
5	—	5	—	—	5	5	—	—	—	5
15	—	15	—	—	15	15	—	—	—	15
2	—	2	—	—	2	2	—	—	—	2
5	—	5	—	—	5	5	—	—	—	5
20	—	20	—	—	20	20	—	—	—	20
33	2	35	—	1	36	36	—	—	—	36
57	—	57	—	—	57	57	—	—	—	57
—	—	—	—	—	—	—	—	—	—	—
18	—	18	—	—	18	18	—	—	—	18
4	—	4	—	—	4	4	—	—	—	4
18	—	18	—	—	18	18	—	—	—	18
39	—	39	—	2	41	41	—	—	—	41
38	3	41	—	—	41	41	—	—	—	41
7	—	7	—	—	7	7	—	—	—	7
110	8	118	4	—	122	119	—	—	3	122

travessa adjacente sem denominação.

## DISTRICTO DE JACARÉPAGUÁ

DISTRICT DE JACARÉPAGUÁ

(CONTINUAÇÃO — SUITE)

LOGRADOUROS PUBLICOS VOIRIES		NUMERO DE PREDIOS NOMBRE DE MAISONS							
Denominação Dénomination	Especie Espèce	Terreos Au-rez de chaussée	Asso- bradados Au dessus de chaussée	De De					TOTAL TOTAL
				2	3	4	5	+ de 5	
PAVIMENTOS Étages									
Freguezia (da) (1).....	Largo	—	—	—	—	—	—	—	—
Gabinal (do).....	Estrada	23	—	—	—	—	—	—	23
General Tiburcio.....	Rua	7	—	—	—	—	—	—	7
Gruta (da).....	Caminho	17	—	—	—	—	—	—	17
Guaratiba (de).....	Estrada	31	—	—	—	—	—	—	31
Guereguê.....	Caminho	3	—	—	—	—	—	—	3
Helena.....	"	4	—	—	—	—	—	—	4
Henedina (1).....	Becco	—	—	—	—	—	—	—	—
Honorina.....	Rua	16	—	—	—	—	—	—	16
Ignacio Dias.....	Estrada	13	—	—	—	—	—	—	13
Igreja (da).....	Caminho	10	1	1	—	—	—	—	12
Jeronymo Pinto.....	Rua	16	—	—	—	—	—	—	16
Joary (do).....	Caminho	6	—	—	—	—	—	—	6
Jordão.....	"	8	—	—	—	—	—	—	8
José Silva.....	Rua	11	—	—	—	—	—	—	11
Julieta.....	"	2	—	—	—	—	—	—	2
Laura.....	"	9	—	—	—	—	—	—	9
Lino Fonseca (1).....	"	—	—	—	—	—	—	—	—
Lopes Saraiva.....	"	3	—	—	—	—	—	—	3
Luiza.....	"	5	—	—	—	—	—	—	5
Macaco (do).....	Estrada	16	—	—	—	—	—	—	16
Mamoré (1).....	Rua	—	—	—	—	—	—	—	—
Marangá.....	"	34	1	1	—	—	—	—	36
Marechal Argollo (1).....	"	—	—	—	—	—	—	—	—
Mario.....	"	15	—	—	—	—	—	—	15
Mario Pereira.....	Becco	5	1	—	—	—	—	—	6
Monsenhor Marques.....	Rua	28	—	—	—	—	—	—	28
Moraes.....	Caminho	8	—	—	—	—	—	—	8
Morro do Sapê (do).....	Estrada	10	—	—	—	—	—	—	10
Mundo Novo (do).....	Caminho	10	—	—	—	—	—	—	10

(1) Não tem predios.

**ESTATISTICA PREDIAL**

STATISTIQUE PRÉDIALE

(CONTINUAÇÃO — SUITE)

CONDIÇÃO DOS PREDIOS CONDITION DES MAISONS						PROPRIÉDADE DOS PREDIOS PROPRIÉTÉ DES MAISONS				
Habitaveis Habitable			Em En		TOTAL TOTAL	Particular Particulière	Publica Publique			TOTAL TOTAL
Occupados Occupées	Desocupados Vacantes	Total Total	construção ou reconstrução construction ou re- construction	ruínas ruines			federal fédérale	estadual des États	municipal municipale	
—	—	—	—	—	—	—	—	—	—	—
21	2	23	—	1	24	24	—	—	—	24
6	1	7	1	—	8	8	—	—	—	8
17	—	17	—	—	17	17	—	—	—	17
31	—	31	—	—	31	31	—	—	—	31
3	—	3	—	—	3	3	—	—	—	3
4	—	4	—	—	4	4	—	—	—	4
—	—	—	—	—	—	—	—	—	—	—
15	1	16	—	—	16	16	—	—	—	16
13	—	13	—	—	13	12	—	—	1	13
12	—	12	—	1	13	13	—	—	—	13
15	1	16	—	—	16	16	—	—	—	16
6	—	6	—	—	6	6	—	—	—	6
8	—	8	—	—	8	8	—	—	—	8
11	—	11	—	—	11	11	—	—	—	11
2	—	2	—	—	2	2	—	—	—	2
9	—	9	—	—	9	9	—	—	—	9
—	—	—	—	—	—	—	—	—	—	—
2	1	3	—	—	3	3	—	—	—	3
5	—	5	—	—	5	5	—	—	—	5
16	—	16	—	—	16	16	—	—	—	16
—	—	—	—	—	—	—	—	—	—	—
35	1	36	3	—	39	39	—	—	—	39
—	—	—	—	—	—	—	—	—	—	—
14	1	15	—	—	15	15	—	—	—	15
5	1	6	—	—	6	6	—	—	—	6
25	3	28	—	—	28	28	—	—	—	28
8	—	8	—	—	8	8	—	—	—	8
10	—	10	—	—	10	10	—	—	—	10
9	1	10	—	—	10	10	—	—	—	10

## DISTRICTO DE JACARÉPAGUÁ

DISTRICT DE JACARÉPAGUÁ

(CONTINUAÇÃO — SUITE)

LOGRADOUROS PUBLICOS VOIRIES		NUMERO DE PREDIOS NOMBRE DE MAISONS							TOTAL TOTAL
Denominação Dénomination	Especie Espèce	Terreas Au-rez de chaussée	As- bradaes Au dessus de chaussée	De De					
				2	3	4	5	+ de 5	
PAVIMENTOS Étages									
Nazareth.....	Travessa	3	—	—	—	—	—	—	3
Nogueira (do).....	Serra	10	—	—	—	—	—	—	10
Nova (1).....	Estrada	—	—	—	—	—	—	—	—
Nova.....	Rua	44	—	—	—	—	—	—	44
Nova do Rio Grande.....	Estrada	8	—	—	—	—	—	—	8
Palmital (do).....	Caminho	2	—	—	—	—	—	—	2
Panella (da).....	"	18	—	—	—	—	—	—	18
Particular.....	"	3	—	—	—	—	—	—	3
Pau Ferro (do).....	Estrada	57	1	—	—	—	—	—	58
Pau da Fome (do).....	Caminho	7	—	—	—	—	—	—	7
Pau da Fome (do).....	Estrada	59	2	—	—	—	—	—	61
Pechincha (do) (1).....	Largo	—	—	—	—	—	—	—	—
Pedra do Quilombo (da).....	"	1	—	—	—	—	—	—	1
Pedro Telles.....	Rua	6	4	—	—	—	—	—	10
Pinto Telles.....	"	77	—	—	—	—	—	—	77
Pinto Telles (1).....	Travessa	—	—	—	—	—	—	—	—
Ponta das Pedrinhas (da).....	Caminho	4	—	—	—	—	—	—	4
Ponte (da) (1).....	"	—	—	—	—	—	—	—	—
Porto (do) (1).....	"	—	—	—	—	—	—	—	—
Porto de Itapéba (do).....	"	1	—	—	—	—	—	—	1
Quitite (do).....	Caminho	27	—	—	—	—	—	—	27
Quilombo (do).....	"	10	—	—	—	—	—	—	10
Repreza (da).....	"	9	—	—	—	—	—	—	9
Retiro (do).....	Estrada	19	—	—	—	—	—	—	19
Rio Grande (do) (2).....	"	61	—	1	—	—	—	—	62
Rio Pequeno (do).....	"	23	1	—	—	—	—	—	24
Saccarrão (do) (1).....	"	—	—	—	—	—	—	—	—
Saccarrão (do) (1).....	Caminho	—	—	—	—	—	—	—	—
Saccarrão Grande (do).....	"	80	—	—	—	—	—	—	80

(1) Não tem predios — (2) Inclusive dois caminhos adjacentes sem denominação.

**ESTATISTICA PREDIAL**

STATISTIQUE PRÉDIALE

(CONTINUAÇÃO - SUITE)

CONDIÇÃO DOS PREDIOS CONDITION DES MAISONS						PROPRIÉDADE DOS PREDIOS PROPRIÉTÉ DES MAISONS				
Habitáveis Habitable			Em En		TOTAL TOTAL	Particular Particulière	Publica Publique			TOTAL TOTAL
Occupados Occupés	Desocupados Vacantes	Total Total	construção ou reconstrução ou re- construction	ruínas ruines			federal fédérale	estadual des États	municipal mu- nicipale	
3	—	3	—	—	3	3	—	—	—	3
10	—	10	1	—	11	11	—	—	—	11
—	—	—	—	—	—	—	—	—	—	—
44	—	44	—	—	44	44	—	—	—	44
8	—	8	—	—	8	8	—	—	—	8
2	—	2	—	—	2	2	—	—	—	2
16	2	18	—	—	18	18	—	—	—	18
3	—	3	—	—	3	3	—	—	—	3
51	7	58	—	2	60	60	—	—	—	60
7	—	7	—	—	7	6	1	—	—	7
61	—	61	—	—	61	59	2	—	—	1
—	—	—	—	—	—	—	—	—	—	—
1	—	1	—	—	1	1	—	—	—	1
10	—	10	—	—	10	10	—	—	—	10
73	4	77	—	—	77	77	—	—	—	77
—	—	—	—	—	—	—	—	—	—	—
4	—	4	—	—	4	4	—	—	—	4
—	—	—	—	—	—	—	—	—	—	—
—	—	—	—	—	—	—	—	—	—	—
1	—	1	—	—	1	1	—	—	—	1
26	1	27	—	—	27	27	—	—	—	27
10	—	10	—	—	10	10	—	—	—	10
9	—	9	—	—	9	8	1	—	—	9
19	—	19	—	—	19	19	—	—	—	19
62	—	62	—	—	62	62	—	—	—	62
24	—	24	—	—	24	24	—	—	—	24
—	—	—	—	—	—	—	—	—	—	—
—	—	—	—	—	—	—	—	—	—	—
80	—	80	—	2	82	82	—	—	—	82

## DISTRICTO DE JACARÉPAGUÁ

DISTRICT DE JACARÉPAGUÁ

(CONCLUSÃO — FIN)

LOGRADOUROS PUBLICOS VOIRIES		NUMERO DE PREDIOS NOMBRE DE MAISONS							TOTAL TOTAL
Denominação Dénomination	Especie Espèce	Terreas Au-rez de chaussée	Asso- bradados Au dessus de chaussée	De De					
				2	3	4	5	+ de 5	
PAVIMENTOS Étages									
Saccarrão de Dentro (do) (1).....	Caminho	—	—	—	—	—	—	—	—
Saccarrão Pequeno (do) (1).....	»	—	—	—	—	—	—	—	—
Santa Barbara (de).....	»	3	—	—	—	—	—	—	3
São Francisco (de).....	»	5	—	—	—	—	—	—	5
Secca.....	Praça	12	—	—	—	—	—	—	12
Sertão (do).....	Caminho	35	—	—	—	—	—	—	35
Tanque (do).....	Largo	5	—	—	—	—	—	—	5
Taquara (da).....	Estrada	29	—	—	—	—	—	—	29
Teixeiras (dos).....	Caminho	14	—	—	—	—	—	—	14
Telles.....	Rua	29	—	—	—	—	—	—	29
Telles Netto (1).....	»	—	—	—	—	—	—	—	—
Tendinha (1).....	Travessa	—	—	—	—	—	—	—	—
Thereza.....	Rua	6	—	—	—	—	—	—	6
Tindiba (do).....	Estrada	32	—	1	—	—	—	—	33
Tres Rios (dos).....	Estrada	35	—	—	—	—	—	—	35
Urussanga (1).....	Praça	—	—	—	—	—	—	—	—
Vargem Grande (da).....	Estrada	11	—	—	—	—	—	—	11
Vargem Pequena (da).....	»	75	—	—	—	—	—	—	75
Velha.....	»	21	—	—	—	—	—	—	21
Velha da Pavuna.....	»	15	—	—	—	—	—	—	15
Velha do Rio Grande (1).....	»	—	—	—	—	—	—	—	—
Victalina (1).....	Travessa	—	—	—	—	—	—	—	—
Vinte e Um de Maio.....	Rua	24	—	—	—	—	—	—	24
Sem denominação {	(2).....	Caminho	8	—	—	—	—	—	8
	(3).....	»	8	—	—	—	—	—	8
	(4).....	»	5	—	—	—	—	—	5
TOTAL.....	—	2.960	41	26	—	—	—	—	3.027

(1) Não tem predios — (2) Começa na Estrada de Guaratiba e termina na Estrada da Caieira — (3) Situada na Estrada da

**ESTATISTICA PREDIAL**

STATISTIQUE PRÉDIALE

(CONCLUSÃO — FIN)

CONDIÇÃO DOS PREDIOS CONDITION DES MAISONS						PROPRIEDADE DOS PREDIOS PROPRIÉTÉ DES MAISONS				
Habitáveis Habitable			Em En		TOTAL TOTAL	Particular Particulière	Publica Publique			TOTAL TOTAL
Occupados Occupées	Desocupados Vacantes	Total Total	construção ou reconstrução construction ou re- construction	ruínas ruines			federal fédérale	estadual des États	municipal municipale	
—	—	—	—	—	—	—	—	—	—	—
—	—	—	—	—	—	—	—	—	—	—
3	—	3	—	—	3	3	—	—	—	3
5	—	5	—	—	5	5	—	—	—	5
12	—	12	—	—	12	11	—	—	1	12
35	—	35	—	—	35	35	—	—	—	35
5	—	5	—	—	5	5	—	—	—	5
28	1	29	—	—	29	29	—	—	—	29
14	—	14	—	—	14	14	—	—	—	14
29	—	29	—	—	29	29	—	—	—	29
—	—	—	—	—	—	—	—	—	—	—
—	—	—	—	—	—	—	—	—	—	—
6	—	6	—	—	6	6	—	—	—	6
32	1	33	—	—	33	33	—	—	—	33
35	—	35	—	—	35	35	—	—	—	35
—	—	—	—	—	—	—	—	—	—	—
11	—	11	—	—	11	11	—	—	—	11
74	1	75	—	5	80	80	—	—	—	80
21	—	21	—	—	21	21	—	—	—	21
15	—	15	—	—	15	15	—	—	—	15
—	—	—	—	—	—	—	—	—	—	—
—	—	—	—	—	—	—	—	—	—	—
23	1	24	—	—	24	24	—	—	—	24
7	1	8	—	—	8	8	—	—	—	8
8	—	8	—	—	8	8	—	—	—	8
5	—	5	—	—	5	5	—	—	—	5
2.944	83	3.027	20	22	3.069	3.056	5	—	8	3.069



## DISTRICTO DE JACARÉPAGUÁ

DISTRICT DE JACARÉPAGUÁ

LOGRADOUROS PUBLICOS VOIRIES		APPLICAÇÃO DOS PREDIOS APPLICATION DES MAISONS									
Denominação Dénomination	Especie Espèce	Domiciliaria Domiciliaire			Outras applica- ções Autres appli- cations	Asylos Asiles	Cadeias Prisons	Depositos Dépôts	Escolas Écoles	Escritó- rios Bu- reaux	Estações Sta- tions
		Particular Par- ti- culière	Collectiva En com- mun	Total Total							
Adelaide.....	Rua	8	—	8	—	—	—	—	—	—	—
Albano.....	»	43	—	43	—	—	—	—	—	—	—
Albano.....	Travessa	13	—	13	—	—	—	—	—	—	—
Anil (do).....	Estrada	61	—	61	3	—	—	—	—	—	—
Anna Silva.....	Rua	15	—	15	—	—	—	—	—	—	—
Anna Telles.....	»	65	—	65	—	—	—	—	—	—	—
Araguaya (1).....	»	—	—	—	—	—	—	—	—	—	—
Areal (do) (1).....	Caminho	—	—	—	—	—	—	—	—	—	—
Areal (do).....	Estrada	2	—	2	—	—	—	—	—	—	—
Banana! (do).....	Caminho	4	—	4	—	—	—	—	—	—	—
Bananal (do).....	Estrada	13	—	13	—	—	—	—	—	—	—
Banca Velha (da).....	»	34	—	34	1	—	—	—	—	—	—
Barão.....	Rua	81	—	81	8	—	—	—	—	—	—
Baroneza.....	»	47	—	47	1	—	—	—	1	—	—
Bernardino.....	»	97	—	97	1	—	—	—	—	—	—
Bexiga (da) (1).....	Caminho	—	—	—	—	—	—	—	—	—	—
Bexiga (da).....	Estrada	12	—	12	—	—	—	—	—	—	—
Bico do Papagaio (do).....	Serra	—	—	—	—	—	—	—	—	—	—
Bocca do Matto (da).....	Caminho	23	—	23	—	—	—	—	—	—	—
Buraco do Ouro.....	»	5	—	5	—	—	—	—	—	—	—
Cabunguby.....	Estrada	1	—	1	—	—	—	—	—	—	—
Caçambe.....	Caminho	5	—	5	—	—	—	—	—	—	—
Cafundá (do) (2).....	Estrada	39	—	39	—	—	—	—	—	—	—
Caicó.....	Rua	69	—	69	—	—	—	—	—	—	—
Caieira (da).....	Estrada	2	—	2	—	—	—	—	—	—	—
Caixa (da).....	Caminho	1	—	1	—	—	—	—	—	—	—
Caixa d'Agua (da).....	Rua	13	—	13	—	—	—	—	—	—	—
Caixa d'Agua (da) (3).....	Caminho	8	—	8	1	—	—	—	—	—	—
Caixa d'Agua (da) (4).....	»	1	—	1	—	—	—	—	—	—	—
Caixa d'Agua do Camorim (da).....	»	14	—	14	—	—	—	—	—	—	—
Calharis.....	»	15	—	15	—	—	—	—	—	—	—
Campo d'Areia (do).....	Estrada	16	—	16	—	—	—	—	—	—	—
Campo das Flores.....	»	28	—	28	—	—	—	—	—	—	—
Camorim.....	»	66	—	66	5	—	—	—	1	—	—

(1) Não tem predios — (2) Inclusive um caminho adjacente sem denominação — (3) Começa na Estrada do Catonho e ter

ESTATISTICA DOMICILIARIA

STATISTIQUE DOMICILIAIRE

NATUREZA DOS DOMICILIOS

ESPECE DES LOGEMENTS

Fabricas ou officinas Fa- briques ou ateliers	Fazendas e outros esta- belleci- mentos agri- colas Fermes et autres é- tablissem- ents agricoles	Hospitales Hô- pitaux	Hotéis Hôtels	Casas de negocio Maisons de com- merce	Pensões ou casas de commodes Pensions ou maisons garnies	Quarteis Casernes	Repartições Administrações			Residencia Re- sidence	Templos Temples	Diversas es- pecies Divers
							federaes fédérales	estaduaes des États	municipaes mu- nicipales			
—	—	—	—	—	—	—	—	—	—	8	—	—
—	—	—	—	—	—	—	—	—	—	46	—	—
—	—	—	—	—	—	—	—	—	—	13	—	—
—	—	—	—	3	—	—	—	—	—	61	—	—
—	—	—	—	—	—	—	—	—	—	16	—	—
—	—	—	—	—	—	—	—	—	—	65	—	—
—	—	—	—	—	—	—	—	—	—	—	—	—
—	—	—	—	—	—	—	—	—	—	2	—	—
—	—	—	—	—	—	—	—	—	—	4	—	—
—	—	—	—	—	—	—	—	—	—	14	—	—
—	—	—	—	1	—	—	—	—	—	36	—	—
—	—	—	—	8	—	—	—	—	—	82	—	—
—	—	—	—	—	—	—	—	—	—	48	—	—
—	—	—	—	1	—	—	—	—	—	99	—	—
—	—	—	—	—	—	—	—	—	—	—	—	—
—	—	—	—	—	—	—	—	—	—	12	—	—
—	—	—	—	—	—	—	—	—	—	—	—	—
—	—	—	—	—	—	—	—	—	—	23	—	—
—	—	—	—	—	—	—	—	—	—	6	—	—
—	—	—	—	—	—	—	—	—	—	1	—	—
—	—	—	—	—	—	—	—	—	—	5	—	—
—	—	—	—	—	—	—	—	—	—	39	—	—
—	—	—	—	—	—	—	—	—	—	72	—	—
—	—	—	—	—	—	—	—	—	—	2	—	—
—	—	—	—	—	—	—	—	—	—	1	—	—
—	—	—	—	—	—	—	—	—	—	13	—	—
—	—	—	—	—	—	—	—	—	—	8	—	—
—	—	—	—	—	—	—	—	—	—	1	—	—
—	—	—	—	—	—	—	—	—	—	14	—	—
—	—	—	—	—	—	—	—	—	—	15	—	—
—	—	—	—	—	—	—	—	—	—	21	—	—
—	—	—	—	—	—	—	—	—	—	29	—	—
—	—	—	—	4	—	—	—	—	—	66	—	—

mina na Caixa d'Agua — (4) Começa na Rua Nova e termina na Caixa d'Agua.

## DISTRICTO DE JACARÉPAGUÁ

DISTRICT DE JACARÉPAGUÁ

(CONTINUAÇÃO — SUITE)

LOGRADOUROS PUBLICOS VOIRIES		APPLICAÇÃO DOS PREDIOS APPLICATION DES MAISONS									
Denominação Dénomination	Especie Espèce	Domiciliaria Domiciliaire			Outras applica- ções Autres appli- cations	Asylos Asiles	Cadeias Prisons	Depositos Dépôts	Escolas Écoles	Escrite- ria Bu- reaux	Estações Sta- tions
		Particular Par- ti- culière	Collectiva En com- mun	Total							
Candido Benicio.....	Rua	208	3	211	50	1	—	5	1	3	—
Cauhauga (do).....	Estrada	9	—	9	—	—	—	—	—	—	—
Capão (do) (1).....	»	—	—	—	—	—	—	—	—	—	—
Capella (da) (1).....	Caminho	—	—	—	—	—	—	—	—	—	—
Capella (da) (1).....	Largo	—	—	—	—	—	—	—	—	—	—
Capenha (do).....	Estrada	19	—	19	—	—	—	—	—	—	—
Capitão Machado.....	Rua	36	—	36	—	—	—	—	—	—	—
Capitão Menezes.....	»	39	—	39	—	—	—	—	—	—	—
Capivara (da).....	Caminho	9	—	9	—	—	—	—	—	—	—
Carioca (da).....	»	5	—	5	—	—	—	—	—	—	—
Carlos Peixoto.....	Rua	16	—	16	—	—	—	—	—	—	—
Catonho (do).....	Estrada	25	—	25	—	—	—	—	—	—	—
Caxangá.....	Becco	14	—	14	—	—	—	—	—	—	—
Cemiterio (do).....	Caminho	2	—	2	—	—	—	—	—	—	—
Chacara (da).....	»	28	—	28	—	—	—	—	—	—	—
Chacrinha (da).....	»	6	—	6	—	—	—	—	—	—	—
Commendador Pinto.....	Rua	51	—	51	—	—	—	—	—	—	—
Covanca (da).....	Estrada	72	—	72	—	—	—	—	—	—	—
Curicica (do).....	»	37	—	37	—	—	—	—	—	—	—
Curicica (do).....	Caminho	5	—	5	—	—	—	—	—	—	—
Curral (do).....	»	15	—	15	—	—	—	—	—	—	—
Elza.....	Rua	2	—	2	—	—	—	—	—	—	—
Encanamento (do).....	Caminho	5	—	5	—	—	—	—	—	—	—
Encanamento do Rio Grande (do)...	»	20	—	20	—	—	—	—	—	—	—
Engenho d'Agua (do).....	Estrada	33	—	33	—	—	—	—	—	—	—
Engenho Novo (do).....	»	55	1	56	1	—	—	—	—	—	—
Engenho Novo (do) (2).....	Caminho	—	—	—	—	—	—	—	—	—	—
Engenho Velho (do).....	Estrada	18	—	18	—	—	—	—	—	—	—
Estiva (da).....	Caminho	4	—	4	—	—	—	—	—	—	—
Estiva (da).....	Estrada	18	—	18	—	—	—	—	—	—	—
Fazenda (da).....	Caminho	39	—	39	2	—	—	—	—	—	—
Florianopolis.....	Rua	38	—	38	—	—	—	—	—	—	—
Francisco.....	»	7	—	7	—	—	—	—	—	—	—
Freguezia (da) (3).....	Estrada	105	—	105	26	—	—	—	1	—	—

(1) Não tem predios — (2) Os predios foram incluídos na Estrada do Engenho Novo — (3) Inclusive dois caminhos e uma

ESTATISTICA DOMICILIARIA

STATISTIQUE DOMICILIAIRE

(CONTINUAÇÃO — SUITE)

NATUREZA DOS DOMICILIOS

ESPECE DES LOGEMENTS

Fabricas e officinas Fabriques ou ateliers	Fazendas e outros estabelecimentos agricolas Fermes et autres établissements agricoles	Hospitales Hôpitaux	Hotéis Hôtels	Casas de negocio Maisons de commerce	Pensões ou casas de commodos Pensions ou maisons garnies	Quarteis Casernes	Repartições Administrations			Residencia Residence	Templos Temples	Diversas especies Divers
							federaes fédérales	estadnaes des États	municipaes municipales			
3	1	—	—	34	1	—	3	—	—	218	—	1
—	—	—	—	—	—	—	—	—	—	9	—	—
—	—	—	—	—	—	—	—	—	—	—	—	—
—	—	—	—	—	—	—	—	—	—	—	—	—
—	—	—	—	—	—	—	—	—	—	21	—	—
—	—	—	—	—	—	—	—	—	—	38	—	—
—	—	—	—	—	—	—	—	—	—	41	—	—
—	—	—	—	—	—	—	—	—	—	9	—	—
—	—	—	—	—	—	—	—	—	—	5	—	—
—	—	—	—	—	—	—	—	—	—	17	—	—
—	—	—	—	—	—	—	—	—	—	25	—	—
—	—	—	—	—	—	—	—	—	—	14	—	—
—	—	—	—	—	—	—	—	—	—	2	—	—
—	—	—	—	—	—	—	—	—	—	28	—	—
—	—	—	—	—	—	—	—	—	—	6	—	—
—	—	—	—	—	—	—	—	—	—	51	—	—
—	—	—	—	—	—	—	—	—	—	72	—	—
—	—	—	—	—	—	—	—	—	—	37	—	—
—	—	—	—	—	—	—	—	—	—	5	—	—
—	—	—	—	—	—	—	—	—	—	15	—	—
—	—	—	—	—	—	—	—	—	—	2	—	—
—	—	—	—	—	—	—	—	—	—	5	—	—
—	—	—	—	—	—	—	—	—	—	20	—	—
—	—	—	—	—	—	—	—	—	—	35	—	—
—	—	—	—	1	1	—	—	—	—	55	—	—
—	—	—	—	—	—	—	—	—	—	—	—	—
—	—	—	—	—	—	—	—	—	—	18	—	—
—	—	—	—	—	—	—	—	—	—	4	—	—
—	—	—	—	—	—	—	—	—	—	18	—	—
—	—	—	—	2	—	—	—	—	—	39	—	—
—	—	—	—	—	—	—	—	—	—	41	—	—
—	—	—	—	—	—	—	—	—	—	7	—	—
—	—	—	—	21	—	—	3	—	1	113	—	—

,trhessa adajcente sem denominação.

## DISTRICTO DE JACARÉPAGUÁ

DISTRICT DE JACARÉPAGUÁ

(CONTINUAÇÃO — SUITE)

LOGRADOUROS PUBLICOS VOIRIES		APPLICAÇÃO DOS PREDIOS APPLICATION DES MAISONS				Outras applica- ções Autres applica- tions	Asylos	Cadeias Prisons	Depositos Dépôts	Escolas Écoles	Escripto- rios Bu- reaux	Estações Sta- tions
Denominação Dénomination	Especie Espèce	Domiciliaria Domiciliaire										
		Particular Par- ti- culière	Collectiva En com- mun	Total Total								
Freguezia (da) (1).....	Largo	—	—	—	—	—	—	—	—	—	—	
Gabinal (do).....	Estrada	21	—	21	—	—	—	—	—	—	—	
General Tiburcio.....	Rua	6	—	6	—	—	—	—	—	—	—	
Gruta (da).....	Caminho	17	—	17	—	—	—	—	—	—	—	
Guaratiba (de).....	Estrada	31	—	31	6	—	—	—	—	—	—	
Guerenguê.....	Caminho	3	—	3	—	—	—	—	—	—	—	
Helena.....	»	4	—	4	—	—	—	—	—	—	—	
Henedina (1).....	Becco	—	—	—	—	—	—	—	—	—	—	
Honorina.....	Rua	15	—	15	—	—	—	—	—	—	—	
Ignacio Dias.....	Estrada	13	—	13	1	—	—	—	—	—	—	
Igreja (da).....	Caminho	9	1	10	2	—	—	—	1	—	—	
Jeronymo Pinto.....	Rua	15	—	15	—	—	—	—	—	—	—	
Joary (do).....	Caminho	6	—	6	—	—	—	—	—	—	—	
Jordão.....	»	8	—	8	—	—	—	—	—	—	—	
José Silva.....	Rua	11	—	11	1	—	—	—	1	—	—	
Julieta.....	»	2	—	2	—	—	—	—	—	—	—	
Laura.....	»	9	—	9	—	—	—	—	—	—	—	
Lino Fonseca (1).....	»	—	—	—	—	—	—	—	—	—	—	
Lopes Saraiva.....	»	2	—	2	—	—	—	—	—	—	—	
Luiza.....	»	5	—	5	—	—	—	—	—	—	—	
Macaco (do).....	Estrada	16	—	16	—	—	—	—	—	—	—	
Mamomé (1).....	Rua	—	—	—	—	—	—	—	—	—	—	
Marangá.....	»	36	—	36	1	—	—	1	—	—	—	
Marechal Argollo (1).....	»	—	—	—	—	—	—	—	—	—	—	
Mario.....	»	14	—	14	—	—	—	—	—	—	—	
Mario Pereira.....	Becco	5	—	5	—	—	—	—	—	—	—	
Monsenhon Marques.....	Rua	25	—	25	—	—	—	—	—	—	—	
Moraes.....	Caminho	8	—	8	—	—	—	—	—	—	—	
Morro do Sapê (do).....	Estrada	10	—	10	—	—	—	—	—	—	—	
Mundo Novo (do).....	Caminho	9	—	9	—	—	—	—	—	—	—	

(1) Não tem prédios.

**ESTATISTICA DOMICILIARIA**

STATISTIQUE DOMICILIAIRE

(CONTINUAÇÃO — SUITE)

NATUREZA DOS DOMICILIOS

ESPÈCE DES LOGEMENTS

Fabricas ou officinas	Fazendas e outros esta- belecimentos agri- colas	Hospitales Hô- pitaux	Hotéis Hôtels	Casas de negocio Maisons de com- merce	Pensões ou casas de comodos Pensions ou maisons garnies	Quarteis Casernes	Repartições Administrations			Residencia Re- sidence	Templos Temples	Diversas es- pecies Divers
							Administrações					
							federaes fédérales	estaduaes des États	municipaes mu- nicipales			
—	—	—	—	—	—	—	—	—	—	—	—	—
—	—	—	—	—	—	—	—	—	23	—	—	—
—	—	—	—	—	—	—	—	—	7	—	—	—
—	—	—	—	—	—	—	—	—	17	—	—	—
—	—	—	—	6	—	—	—	—	31	—	—	—
—	—	—	—	—	—	—	—	—	3	—	—	—
—	—	—	—	—	—	—	—	—	4	—	—	—
—	—	—	—	—	—	—	—	—	—	—	—	—
—	—	—	—	—	—	—	—	—	16	—	—	—
—	—	—	—	—	—	—	—	—	13	—	—	—
—	—	—	—	—	—	—	—	—	9	2	—	—
—	—	—	—	—	—	—	—	—	16	—	—	—
—	—	—	—	—	—	—	—	—	6	—	—	—
—	—	—	—	—	—	—	—	—	8	—	—	—
—	—	—	—	—	—	—	—	—	11	—	—	—
—	—	—	—	—	—	—	—	—	2	—	—	—
—	—	—	—	—	—	—	—	—	9	—	—	—
—	—	—	—	—	—	—	—	—	—	—	—	—
—	—	—	—	—	—	—	—	—	3	—	—	—
—	—	—	—	—	—	—	—	—	5	—	—	—
—	—	—	—	—	—	—	—	—	16	—	—	—
—	—	—	—	—	—	—	—	—	—	—	—	—
—	—	—	—	—	—	—	—	—	37	—	—	—
—	—	—	—	—	—	—	—	—	—	—	—	—
—	—	—	—	—	—	—	—	—	15	—	—	—
—	—	—	—	—	—	—	—	—	6	—	—	—
—	—	—	—	—	—	—	—	—	28	—	—	—
—	—	—	—	—	—	—	—	—	8	—	—	—
—	—	—	—	—	—	—	—	—	10	—	—	—
—	—	—	—	—	—	—	—	—	10	—	—	—

## DISTRICTO DE JACARÉPAGUÁ

DISTRICT DE JACARÉPAGUÁ

(CONTINUAÇÃO — SUITE)

LOGRADOUROS PUBLICOS VOIRIES		APPLICAÇÃO DOS PREDIOS APPLICATION DES MAISONS						Asylos	Cadeias	Depositos	Escolas	Escrip- tos	Estações
Denominação Dénomination	Especie Espèce	Domiciliaria Domiciliaire			Outras applica- ções Autres appli- cations	Asiles	Prisons	Dépôts	Écoles	Escrip- toires Bu- reaux	Sta- tions		
		Particular Par- ti- culière	Collectiva En com- mun	Total Total									
Nazareth.....	Travessa	3	—	3	—	—	—	—	—	—	—		
Nogueira (do).....	Serra	10	—	10	—	—	—	—	—	—	—		
Nova (1).....	Estrada	—	—	—	—	—	—	—	—	—	—		
Nova.....	Rua	44	—	44	3	—	—	—	—	—	—		
Nova do Rio Grande.....	Estrada	8	—	8	—	—	—	—	—	—	—		
Palmital (do).....	Caminho	2	—	2	—	—	—	—	—	—	—		
Pauella (da).....	»	16	—	16	—	—	—	—	—	—	—		
Particular.....	»	3	—	3	—	—	—	—	—	—	—		
Pau Ferro (do).....	Estrada	51	—	51	4	—	—	—	—	—	—		
Pau da Fome (do).....	Caminho	7	—	7	—	—	—	—	—	—	—		
Pau da Fome (do).....	Estrada	60	1	61	1	—	—	—	—	—	—		
Pechincha (do) (1).....	Largo	—	—	—	—	—	—	—	—	—	—		
Pedra do Quilombo (da).....	Rua	1	—	1	—	—	—	—	—	—	—		
Pedro Telles.....	»	10	—	10	—	—	—	—	—	—	—		
Pinto Telles.....	»	73	—	73	1	—	—	—	—	—	—		
Pinto Telles (1).....	Travessa	—	—	—	—	—	—	—	—	—	—		
Ponta das Pedrinhas (da).....	Caminho	4	—	4	—	—	—	—	—	—	—		
Ponte (da) (1).....	»	—	—	—	—	—	—	—	—	—	—		
Porto (do) (1).....	»	—	—	—	—	—	—	—	—	—	—		
Porto de Itapéba (do).....	»	1	—	1	—	—	—	—	—	—	—		
Quitite (do).....	»	26	—	26	—	—	—	—	—	—	—		
Quilombo (do).....	»	10	—	10	—	—	—	—	—	—	—		
Repreza (da).....	»	9	—	9	—	—	—	—	—	—	—		
Retiro (do) (2).....	Estrada	19	—	19	—	—	—	—	—	—	—		
Rio Grande (do).....	»	61	1	62	2	—	—	—	—	—	—		
Rio Pequeno (do).....	»	23	1	24	—	—	—	—	—	—	—		
Saccarrão (do) (1).....	»	—	—	—	—	—	—	—	—	—	—		
Saccarrão (do) (1).....	Caminho	—	—	—	—	—	—	—	—	—	—		
Saccarrão Grande (do).....	»	80	—	80	—	—	—	—	—	—	—		

(1) Não tem predios — (2) Inclusive dois caminhos adjacentes sem denominação.

**ESTATISTICA DOMICILIARIA**

STATISTIQUE DOMICILIAIRE

(CONTINUAÇÃO — SUITE)

NATUREZA DOS DOMICILIOS  
ESPECE DES LOGEMENTS

Fabricas ou officinas Fa- briques ou ateliers	Fazendas e outros esta- belecimen- tos agricolas Fermes et autres é- tablisse- ments agricoles	Hospitales Hô- pitaux	Hotels Hôtels	Casas de negocio Maisons de com- merce	Pensões ou casas de commodos Pensions ou maisons garnies	Quarteis Casernes	Repartições Administrations			Residencia Re- sidence	Temples Temples	Diversas es- pecies Divers
							federaes fédérales	estadnaes des États	municipaes mu- nicipales			
—	—	—	—	—	—	—	—	—	—	3	—	—
—	—	—	—	—	—	—	—	—	—	10	—	—
—	—	—	—	—	—	—	—	—	—	—	—	—
—	—	—	—	3	—	—	—	—	—	44	—	—
—	—	—	—	—	—	—	—	—	—	8	—	—
—	—	—	—	—	—	—	—	—	—	2	—	—
—	—	—	—	—	—	—	—	—	—	18	—	—
—	—	—	—	—	—	—	—	—	—	3	—	—
—	—	—	—	4	—	—	—	—	—	58	—	—
—	—	—	—	—	—	—	—	—	—	7	—	—
—	—	—	—	1	1	—	—	—	—	60	—	—
—	—	—	—	—	—	—	—	—	—	—	—	—
—	—	—	—	—	—	—	—	—	—	1	—	—
—	—	—	—	—	—	—	—	—	—	10	—	—
—	—	—	—	1	—	—	—	—	—	77	—	—
—	—	—	—	—	—	—	—	—	—	—	—	—
—	—	—	—	—	—	—	—	—	—	4	—	—
—	—	—	—	—	—	—	—	—	—	—	—	—
—	—	—	—	—	—	—	—	—	—	—	—	—
—	—	—	—	—	—	—	—	—	—	1	—	—
—	—	—	—	—	—	—	—	—	—	27	—	—
—	—	—	—	—	—	—	—	—	—	10	—	—
—	—	—	—	—	—	—	—	—	—	9	—	—
—	—	—	—	—	—	—	—	—	—	19	—	—
—	1	—	—	1	—	—	—	—	—	61	1	—
—	1	—	—	—	—	—	—	—	—	23	—	—
—	—	—	—	—	—	—	—	—	—	—	—	—
—	—	—	—	—	—	—	—	—	—	—	—	—
—	—	—	—	—	—	—	—	—	—	80	—	—



## DISTRICTO DE JACARÉPAGUÁ

DISTRICT DE JACARÉPAGUÁ

(CONCLUSÃO - FIN)

LOGRADOUROS PUBLICOS VOIRIES		APPLICAÇÃO DOS PREDIOS APPLICATION DES MAISONS										
Denominação Dénomination	Especie Espèce	Domiciliaria Domiciliaire			Outras applica- ções Autres appli- cations	Asylos Asiles	Cadeias Prisons	Depositos Dépôts	Escolas Écoles	Escritó- rios Bu- reaux	Estações Sta- tions	
		Particular Par- ti- culière	Collectiva En com- mun	Total								
Saccarrão de Dentro (do) (1).....	Caminho	—	—	—	—	—	—	—	—	—	—	
Saccarrão Pequeno (do) (1).....	»	—	—	—	—	—	—	—	—	—	—	
Santa Barbara (da).....	»	3	—	3	—	—	—	—	—	—	—	
São Francisco (de).....	»	5	—	5	—	—	—	—	—	—	—	
Secca.....	Praça	12	—	12	1	—	—	—	1	—	—	
Sertão (do).....	Caminho	35	—	35	—	—	—	—	—	—	—	
Tanque (do).....	Largo	3	—	3	4	—	—	—	—	—	—	
Taquara (da).....	Estrada	28	—	28	5	—	—	—	—	—	—	
Teixeiras (dos).....	Caminho	14	—	14	—	—	—	—	—	—	—	
Telles.....	Rua	29	—	29	—	—	—	—	—	—	—	
Telles Netto (1).....	»	—	—	—	—	—	—	—	—	—	—	
Tendinha (1).....	Travessa	—	—	—	—	—	—	—	—	—	—	
Thereza.....	Rua	6	—	6	—	—	—	—	—	—	—	
Tindiba (do).....	Estrada	32	—	32	4	—	—	—	—	—	—	
Tres Rios (dos).....	Estrada	35	—	35	—	—	—	—	—	—	—	
Urussanga (1).....	Praça	—	—	—	—	—	—	—	—	—	—	
Vargem Grande (da).....	Estrada	11	—	11	—	—	—	—	—	—	—	
Vargem Pequena (da).....	»	75	—	75	4	—	—	—	—	—	—	
Velha.....	»	21	—	21	—	—	—	—	—	—	—	
Velha da Pavuna.....	»	15	—	15	—	—	—	—	—	—	—	
Velha do Rio Grande (1).....	»	—	—	—	—	—	—	—	—	—	—	
Victalina (1).....	Travessa	—	—	—	—	—	—	—	—	—	—	
Vinte e Um de Maio.....	Rua	23	—	23	—	—	—	—	—	—	—	
Sem denominação {	(2).....	Caminho	7	—	7	—	—	—	—	—	—	
	(3).....	»	8	—	8	—	—	—	—	—	—	
	(4).....	»	5	—	5	—	—	—	—	—	—	
	TOTAL.....	—	2.929	8	2.937	139	1	—	6	7	3	—

(1) Não tem predios — (2) Começa na Estrada de Guaratiba e termina na Estrada da Caieira — (3) Situada na Estrada da

**ESTATISTICA DOMICILIARIA**

STATISTIQUE DOMICILIAIRE

(CONCLUSÃO — FIN)

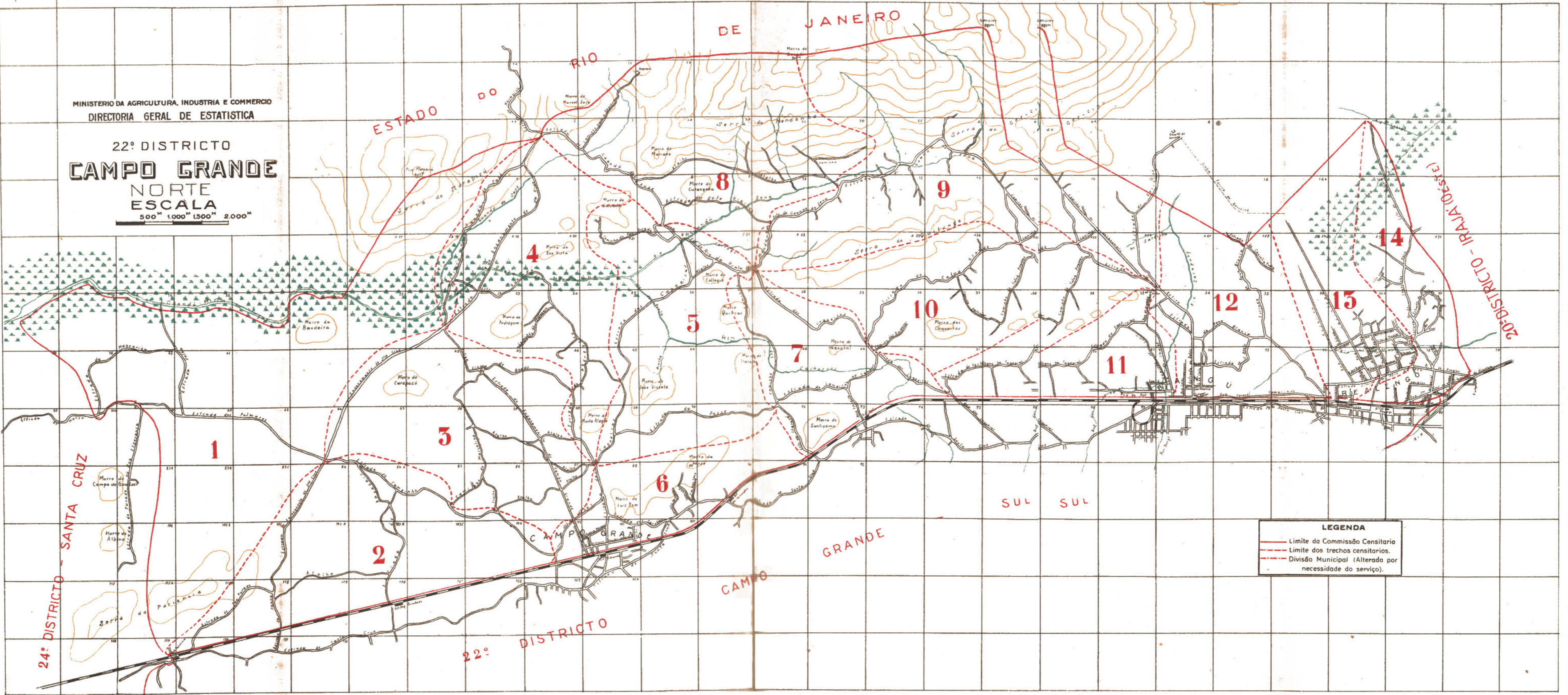
NATUREZA DOS DOMICÍLIOS

ESPÈCE DES LOGEMENTS

Fabricas ou officinas	Fazendas e outros esta- belecimen- tos agri- colas	Hospitais HÔ- pitaux	Hotéis Hôtels	Casas de negocio	Pensões ou casas de commodos	Quarteis Casernes	Repartições Administrações			Residencia Re- sidence	Templos Temples	Diversas es- pecies Divers
							federaes fédérales	estaduaes des États	municipaes mu- nicipales			
—	—	—	—	—	—	—	—	—	—	—	—	—
—	—	—	—	—	—	—	—	—	—	—	—	—
—	—	—	—	—	—	—	—	—	3	—	—	—
—	—	—	—	—	—	—	—	—	5	—	—	—
—	—	—	—	—	—	—	—	—	12	—	—	—
—	—	—	—	—	—	—	—	—	35	—	—	—
—	—	—	—	4	—	—	—	—	3	—	—	—
—	—	—	—	5	—	—	—	—	29	—	—	—
—	—	—	—	—	—	—	—	—	14	—	—	—
—	—	—	—	—	—	—	—	—	29	—	—	—
—	—	—	—	—	—	—	—	—	—	—	—	—
—	—	—	—	—	—	—	—	—	6	—	—	—
—	—	—	—	3	—	—	—	—	33	—	—	1
—	—	—	—	—	—	—	—	—	35	—	—	—
—	—	—	—	—	—	—	—	—	—	—	—	—
—	—	—	—	—	—	—	—	—	11	—	—	—
—	—	—	—	—	—	—	1	—	76	1	—	—
—	—	—	—	2	—	—	—	—	21	—	—	—
—	—	—	—	—	—	—	—	—	15	—	—	—
—	—	—	—	—	—	—	—	—	—	—	—	—
—	—	—	—	—	—	—	—	—	24	—	—	—
—	—	—	—	—	—	—	—	—	8	—	—	—
—	—	—	—	—	—	—	—	—	8	—	—	—
—	—	—	—	—	—	—	—	—	5	—	—	—
3	3	—	—	105	3	—	7	—	3	3.012	4	2

MINISTERIO DA AGRICULTURA, INDUSTRIA E COMMERCIO  
DIRECTORIA GERAL DE ESTATISTICA

22° DISTRICTO  
**CAMPO GRANDE**  
NORTE  
ESCALA  
500<sup>M</sup> 1.000<sup>M</sup> 1.500<sup>M</sup> 2.000<sup>M</sup>



**LEGENDA**

- Limite da Comissão Censitaria
- - - Limite dos trechos censitarios.
- Divisão Municipal (Alterada por necessidade do serviço).

24° DISTRICTO - SANTA CRUZ

ESTADO DO RIO DE JANEIRO

DE JANEIRO

SUL SUL

CAMPO GRANDE

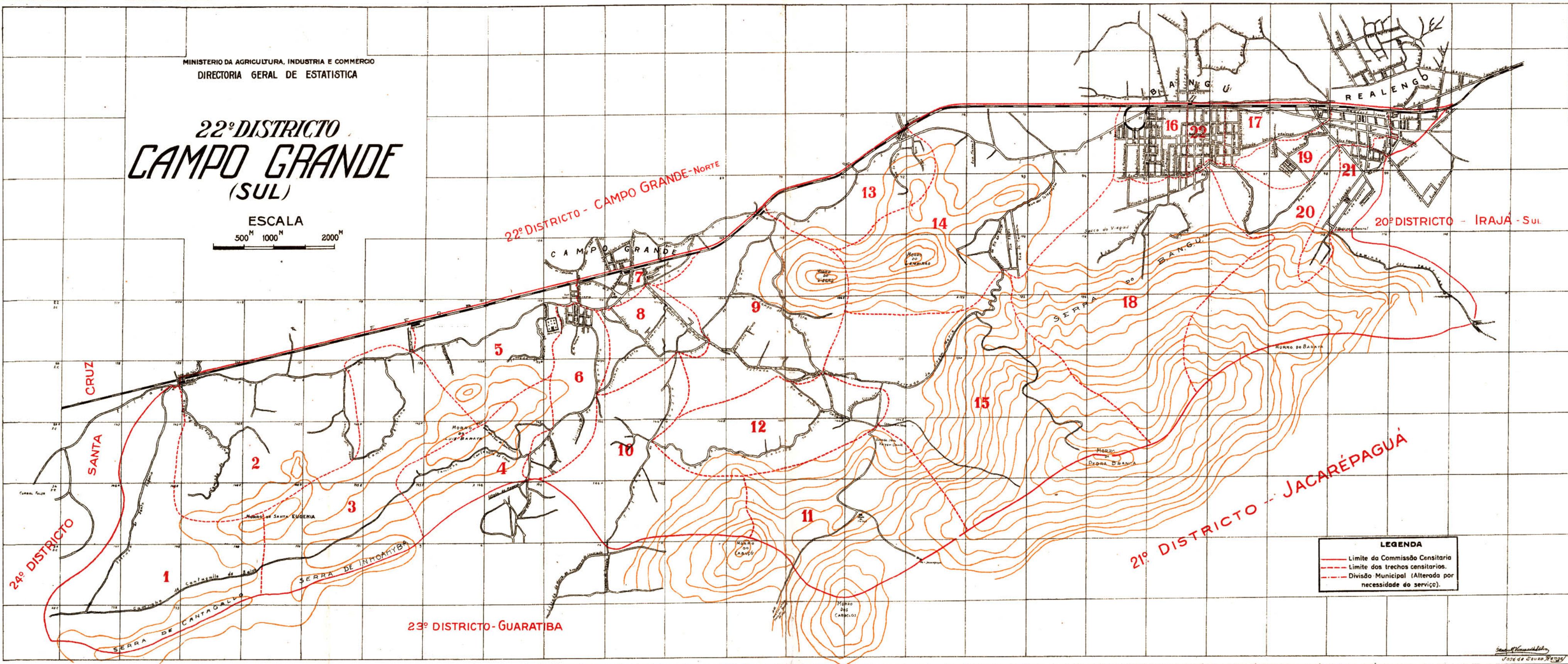
22° DISTRICTO

20° DISTRICTO - IRAJA (OESTE)

MINISTERIO DA AGRICULTURA, INDUSTRIA E COMMERCIO  
DIRECTORIA GERAL DE ESTADISTICA

# 22° DISTRICTO CAMPO GRANDE (SUL)

ESCALA  
500<sup>M</sup> 1000<sup>M</sup> 2000<sup>M</sup>



**LEGENDA**  
— Limite da Comissão Censitaria  
- - - Limite dos trechos censitarios.  
- - - Divisão Municipal (Alterada por necessidade do serviço).

# DISTRICTO DE CAMPO GRANDE

## DISTRICTO DE CAMPO GRANDE

DISTRICT DE CAMPO GRANDE

LOGRADOUROS PUBLICOS VOIRIES		NUMERO DE PREDIOS NOMBRE DE MAISONS							TOTAL TOTAL
Denominação Dénomination	Especie Espèce	Terreos Au-rez de chaussée	Asso- bradados Au dessus de chaussée	De De					
				2	3	4	5	+ de 5	
PAVIMENTOS Étages									
Acampamento (do).....	Rua	92	—	—	—	—	—	—	92
Açudes (dos).....	»	76	—	—	—	—	—	—	76
Adolpho Lemos.....	»	1	—	—	—	—	—	—	1
Agostinho.....	»	72	1	—	—	—	—	—	73
Agricola.....	»	39	—	—	—	—	—	—	39
Agua Branca (da).....	Estrada	40	—	—	—	—	—	—	40
Albertina.....	Rua	21	—	—	—	—	—	—	21
Albino.....	»	14	—	—	—	—	—	—	14
Alfredo de Moraes.....	»	6	—	—	—	—	—	—	6
Antiga Linha de Bonde.....	Estrada	28	—	—	—	—	—	—	28
Antonio Theodoro.....	Rua	12	—	—	—	—	—	—	12
Aprazível.....	»	8	—	—	—	—	—	—	8
Aracajú.....	»	9	—	—	—	—	—	—	9
Arsenal (do) (1).....	Praça	—	—	—	—	—	—	—	—
Arsenal (do).....	Travessa	9	—	—	—	—	—	—	9
Artes (das).....	Rua	32	—	—	—	—	—	—	32
Augusto Vasconcellos.....	»	45	—	—	—	—	—	—	45
Aurelio de Figueredo.....	»	34	—	—	—	—	—	—	34
Bandeira (da).....	Morro	5	—	—	—	—	—	—	5
Bangú.....	Avenida	86	—	—	—	—	—	—	86
Bangú (do).....	Serra	15	—	—	—	—	—	—	15
Barão de Piraquara.....	Rua	3	—	—	—	—	—	—	3
Barata (do).....	Morro	52	—	—	—	—	—	—	52
Barbeiros (dos).....	Caminho	7	—	—	—	—	—	—	7
Barro Preto (do).....	»	3	—	—	—	—	—	—	3
Bernardo de Vasconcellos.....	Rua	86	—	—	—	—	—	—	86
Bibiana (1).....	Travessa	—	—	—	—	—	—	—	—
Bicurana (do).....	Caminho	26	—	—	—	—	—	—	26
Bomfim.....	Rua	16	—	—	—	—	—	—	16
Buraco Quente (do).....	Estrada	28	—	—	—	—	—	—	28
Caboclos (dos).....	Morro	32	—	—	—	—	—	—	32
Cabral (do) (1).....	Estrada	—	—	—	—	—	—	—	—
Cabuçú (do).....	»	60	—	—	—	—	—	—	60
Cabuçú (do).....	Morro	48	—	—	—	—	—	—	48

(1) Não tem predios.

**ESTATISTICA PREDIAL**

STATISTIQUE PRÉDIALE

CONDIÇÃO DOS PREDIOS CONDITION DES MAISONS						PROPRIÉDADE DOS PREDIOS PROPRIÉTÉ DES MAISONS				
Habitáveis Habitable			Em En		TOTAL TOTAL	Particular Particulière	Publica Publique			TOTAL TOTAL
Occupados Occupées	Desocupados Vacantes	Total Total	construção ou reconstrução construction ou re- construction	ruínas ruines			federal fédérale	estadal des États	municipal municipale	
92	—	92	—	—	92	92	—	—	—	92
76	—	76	—	1	77	77	—	—	—	77
1	—	1	—	—	1	1	—	—	—	1
73	—	73	—	—	73	73	—	—	—	73
38	1	39	—	—	39	39	—	—	—	39
39	1	40	—	—	40	40	—	—	—	40
18	3	21	—	—	21	21	—	—	—	21
14	—	14	—	—	14	14	—	—	—	14
6	—	6	—	—	6	6	—	—	—	6
28	—	28	—	—	28	28	—	—	—	28
12	—	12	—	—	12	12	—	—	—	12
8	—	8	—	—	8	8	—	—	—	8
7	2	9	1	—	10	10	—	—	—	10
—	—	—	—	—	—	—	—	—	—	—
9	—	9	—	—	9	9	—	—	—	9
32	—	32	—	—	32	32	—	—	—	32
45	—	45	—	—	45	45	—	—	—	45
34	—	34	—	—	34	34	—	—	—	34
5	—	5	—	—	5	5	—	—	—	5
86	—	86	—	—	86	86	—	—	—	86
15	—	15	—	—	15	15	—	—	—	15
3	—	3	—	—	3	3	—	—	—	3
49	3	52	—	—	52	52	—	—	—	52
7	—	7	—	—	7	7	—	—	—	7
3	—	3	—	—	3	3	—	—	—	3
86	—	86	—	—	86	86	—	—	—	86
—	—	—	—	—	—	—	—	—	—	—
26	—	26	—	—	26	26	—	—	—	26
16	—	16	—	—	16	16	—	—	—	16
28	—	28	—	—	28	28	—	—	—	28
32	—	32	—	—	32	32	—	—	—	32
—	—	—	—	—	—	—	—	—	—	—
59	1	60	—	—	60	60	—	—	—	60
48	—	48	—	—	48	48	—	—	—	48

## DISTRICITO DE CAMPO GRANDE

DISTRICT DE CAMPO GRANDE

(CONTINUAÇÃO - SUITE)

LOGRADOUROS PUBLICOS VOIRIES		NUMERO DE PREDIOS NOMBRE DE MAISONS							TOTAL TOTAL
Denominação Dénomination	Especie Espèce	Terreos Au-rez de chaussée	Asse- bradados Au dessus de chaussée	De De					
				2	3	4	5	+ de 5	
PAVIMENTOS Étages									
Cachoeira (da).....	Rua	14	—	—	—	—	—	—	14
Cafuá Grande (do).....	Estrada	30	—	—	—	—	—	—	30
Cafuá Pequeno (do).....	Caminho	9	—	—	—	—	—	—	9
Caixinha (da).....	Rua	16	—	—	—	—	—	—	16
Camenho.....	»	7	—	—	—	—	—	—	7
Camboatá.....	Estrada	8	—	—	—	—	—	—	8
Campinho (do).....	»	38	—	—	—	—	—	—	38
Campo de Fóra.....	»	7	—	—	—	—	—	—	7
Campo Grande (de).....	Rua	34	2	—	—	—	—	—	36
Cancela Preta (da).....	Estrada	12	—	—	—	—	—	—	12
Cantagalho de Cima (do).....	Caminho	62	—	1	—	—	—	—	63
Cantagalho de Baixo (do).....	»	33	—	—	—	—	—	—	33
Capitão Teixeira (1).....	Rua	—	—	—	—	—	—	—	—
Capoeira.....	Travessa	10	—	—	—	—	—	—	10
Capoeiras (das).....	Estrada	73	2	—	—	—	—	—	75
Caramurú (1).....	Rua	—	—	—	—	—	—	—	—
Cardos (dos).....	»	11	—	—	—	—	—	—	11
Cardoso.....	»	8	—	—	—	—	—	—	8
Cardoso Martins.....	»	15	—	—	—	—	—	—	15
Cardoso Pires.....	»	12	—	—	—	—	—	—	12
Carlos Macedo.....	»	4	—	—	—	—	—	—	4
Caróbas (das).....	Estrada	15	—	—	—	—	—	—	15
Castelhano.....	»	13	—	—	—	—	—	—	13
Cemiterio (do).....	Rua	2	—	—	—	—	—	—	2
Ceres.....	»	30	—	—	—	—	—	—	30
Chalet (do).....	»	37	2	—	—	—	—	—	39
Chita (da).....	»	45	—	—	—	—	—	—	45
Chita (da).....	Travessa	13	—	—	—	—	—	—	13
Circular (1).....	Estrada	—	—	—	—	—	—	—	—
Claudio Manoel.....	Rua	7	—	—	—	—	—	—	7
Commercio (do).....	»	53	—	—	—	—	—	—	53
Conceição (da).....	Praça	1	—	—	—	—	—	—	1
Coqueiro (do).....	Morro	9	—	—	—	—	—	—	9
Coqueiros (dos).....	Estrada	39	—	—	—	—	—	—	39

(1) Não tem predios.



**ESTATISTICA PREDIAL**

STATISTIQUE PRÉDIALE

(CONTINUAÇÃO - SUITE)

CONDIÇÃO DOS PREDIOS CONDITION DES MAISONS						PROPRIEDADE DOS PREDIOS PROPRIÉTÉ DES MAISONS				
Habitaveis Habitable			Em En		TOTAL	Particular Particulière	Publica Publique			TOTAL Total
Occupados Occupés	Desoccupados Vacantes	Total	construção ou reconstrução construction ou re- construction	ruínas ruines			federal fédérale	estadual des États	municipal mu- nicipale	
13	1	14	—	—	14	14	—	—	—	14
30	—	30	—	—	30	30	—	—	—	30
9	—	9	—	—	9	9	—	—	—	9
15	1	16	—	—	16	16	—	—	—	16
7	—	7	—	—	7	7	—	—	—	7
8	—	8	1	—	9	9	—	—	—	9
35	3	38	—	—	38	38	—	—	—	38
7	—	7	—	—	7	7	—	—	—	7
33	3	36	—	—	36	35	—	—	1	36
11	1	12	—	—	12	12	—	—	—	12
62	1	63	—	—	63	63	—	—	—	63
33	—	33	—	—	33	33	—	—	—	33
—	—	—	—	—	—	—	—	—	—	—
9	1	10	—	—	10	10	—	—	—	10
74	1	75	2	—	77	76	1	—	—	77
—	—	—	—	—	—	—	—	—	—	—
11	—	11	—	—	11	11	—	—	—	11
8	—	8	—	—	8	8	—	—	—	8
15	—	15	—	—	15	15	—	—	—	15
12	—	12	—	—	12	12	—	—	—	12
4	—	4	—	—	4	4	—	—	—	4
12	3	15	—	—	15	15	—	—	—	15
13	—	13	—	—	13	13	—	—	—	13
2	—	2	—	—	2	2	—	—	—	2
30	—	30	—	—	30	30	—	—	—	30
38	1	39	—	—	39	39	—	—	—	39
45	—	45	—	—	45	45	—	—	—	45
12	1	13	—	—	13	13	—	—	—	13
—	—	—	—	—	—	—	—	—	—	—
7	—	7	—	—	7	7	—	—	—	7
53	—	53	—	—	53	53	—	—	—	53
1	—	1	—	—	1	1	—	—	—	1
8	1	9	—	—	9	9	—	—	—	9
39	—	39	—	—	39	39	—	—	—	39

## DISTRICTO DE CAMPO GRANDE

DISTRICT DE CAMPO GRANDE

(CONTINUAÇÃO - suite)

LOGRADOUROS PUBLICOS VOIRIES		NUMERO DE PREDIOS NOMBRE DE MAISONS							TOTAL TOTAL
Denominação Dénomination	Especie Espèce	Terreos Au-rez de chaussée	Asso- bradados Au dessus de chaussée	De De					
				2	3	4	5	+ de 5	
PAVIMENTOS Étages									
Coqueiros (dos).....	Rua	12	—	—	—	—	—	—	12
Coronel Tamarindo.....	"	102	—	—	—	—	—	—	102
Coronel Teixeira.....	Becco	13	—	—	—	—	—	—	13
Costa Pereira.....	Avenida	59	1	—	—	—	—	—	60
Cubatão.....	Rua	4	—	—	—	—	—	—	4
Curangaça.....	Morro	2	—	—	—	—	—	—	2
Cuyabá.....	Travessa	2	—	—	—	—	—	—	2
D.....	Rua	3	—	—	—	—	—	—	3
Dois Metros (dos).....	Caminho	11	—	—	—	—	—	—	11
Dom João Esberard.....	Praça	7	—	—	—	—	—	—	7
Dr. Julio Cesario.....	Rua	11	—	—	—	—	—	—	11
Dr. Lessa.....	"	17	—	—	—	—	—	—	17
Doze de Fevereiro.....	"	92	—	—	—	—	—	—	92
Egypto.....	"	13	—	—	—	—	—	—	13
Encanamento (do).....	Caminho	6	—	—	—	—	—	—	6
Encanamento (do).....	Estrada	16	—	—	—	—	—	—	16
Encanamento (do).....	Rua	28	—	—	—	—	—	—	28
Encanamento de Campo Grande.....	Estrada	14	—	—	—	—	—	—	14
Encanamento de Santa Cruz.....	"	20	—	—	—	—	—	—	20
Enedina.....	Rua	12	—	—	—	—	—	—	12
Engenheiro Trindade.....	"	24	—	—	—	—	—	—	24
Engenho (do).....	"	10	1	—	—	—	—	—	11
Engenhoca (da).....	Caminho	6	—	—	—	—	—	—	6
Engenho Novo (do).....	Estrada	9	—	—	—	—	—	—	9
Engenho Novo (do).....	Rua	24	—	—	—	—	—	—	24
Estação (da).....	Largo	10	—	—	—	—	—	—	10
Estação (da) (1).....	Rua	—	—	—	—	—	—	—	—
Estampadores (dos).....	"	45	—	—	—	—	—	—	45
E. F. C. B. (da).....	Margem	83	1	—	—	—	—	—	84
Fabrica (da).....	Rua	17	—	—	—	—	—	—	17
Fabrica (da).....	Travessa	58	—	—	—	—	—	—	58
Favella (da).....	Morro	25	—	—	—	—	—	—	25
Favella (da) (1).....	Rua	—	—	—	—	—	—	—	—
Fazenda (da).....	Caminho	4	1	—	—	—	—	—	5

(1) Não tem predios.

**ESTATISTICA PREDIAL**

STATISTIQUE PRÉDIALE

(CONTINUAÇÃO — SUITE)

CONDIÇÃO DOS PREDIOS CONDITION DES MAISONS						PROPRIÉDADE DOS PREDIOS PROPRIÉTÉ DES MAISONS				
Habitaveis Habitables			Em En		TOTAL TOTAL	Particular Par- ticulière	Publica Publique			TOTAL TOTAL
Occupados Occupés	Desocupados Vacantes	Total Total	construção ou reconstrução ou re- construction	ruínas ruines			federal fédérale	estadnal des États	municipal mu- nicipale	
12	—	12	—	—	12	12	—	—	—	12
97	5	102	1	—	103	103	—	—	—	103
13	—	13	—	—	13	13	—	—	—	13
57	3	60	1	—	61	61	—	—	—	61
4	—	4	—	—	4	4	—	—	—	4
2	—	2	—	—	2	2	—	—	—	2
2	—	2	1	—	3	3	—	—	—	3
3	—	3	—	—	3	3	—	—	—	3
10	1	11	—	—	11	11	—	—	—	11
7	—	7	—	—	7	7	—	—	—	7
11	—	11	—	—	11	11	—	—	—	11
17	—	17	—	—	17	17	—	—	—	17
92	—	92	—	—	92	92	—	—	—	92
13	—	13	—	—	13	13	—	—	—	13
6	—	6	—	—	6	6	—	—	—	6
15	1	16	—	—	16	16	—	—	—	16
25	3	28	—	—	28	28	—	—	—	28
14	—	14	—	—	14	14	—	—	—	14
20	—	20	—	—	20	20	—	—	—	20
12	—	12	—	—	12	12	—	—	—	12
24	—	24	—	—	24	24	—	—	—	24
11	—	11	—	—	11	11	—	—	—	11
6	—	6	—	—	6	6	—	—	—	6
9	—	9	—	—	9	9	—	—	—	9
24	—	24	—	—	24	24	—	—	—	24
10	—	10	—	—	10	10	—	—	—	10
—	—	—	—	—	—	—	—	—	—	—
44	1	45	—	—	45	45	—	—	—	45
82	2	84	—	—	84	74	10	—	—	84
17	—	17	1	—	18	18	—	—	—	18
56	2	58	—	—	58	58	—	—	—	58
25	—	25	—	—	25	25	—	—	—	25
—	—	—	—	—	—	—	—	—	—	—
5	—	5	—	—	5	5	—	—	—	5

## DISTRICITO DE CAMPO GRANDE

DISTRICT DE CAMPO GRANDE

(CONTINUAÇÃO — SUITE)

LOGRADOUROS PUBLICOS VOIRIES		NUMERO DE PREDIOS NOMBRE DE MAISONS							TOTAL TOTAL
Denominação Dénomination	Especie Espèce	Terreos Au-rez de chaussée	Asso- brados Au dessus de chaussée	De De					
				2	3	4	5	+ de 5	
PAVIMENTOS Étages									
Fazenda do Monte Alegre.....	Estrada	20	—	—	—	—	—	—	20
Feira (da).....	Rua	51	—	—	—	—	—	—	51
Felippe Mascarenhas (1).....	Praça	—	—	—	—	—	—	—	—
Felippe Mascarenhas.....	Travessa	8	—	—	—	—	—	—	8
Ferreira Borges.....	Rua	8	1	—	—	—	—	—	9
Ferrer.....	»	118	5	—	—	—	—	—	123
Fiação (da).....	Travessa	23	—	—	—	—	—	—	23
Fonseca.....	Rua	94	—	—	—	—	—	—	94
Francisco Real.....	»	51	—	—	—	—	—	—	51
Freire Allemão.....	Praça	5	—	—	—	—	—	—	5
General Raposo.....	»	10	—	—	—	—	—	—	10
Gericinó (do).....	Estrada	28	—	—	—	—	—	—	28
Gianerine.....	Rua	8	—	—	—	—	—	—	8
Governo (do) (2).....	»	42	—	—	—	—	—	—	42
Governo (do) (3).....	»	7	—	—	—	—	—	—	7
Gravadores (dos).....	»	15	—	—	—	—	—	—	15
Guandú (do) (4).....	Estrada	—	—	—	—	—	—	—	—
Guandú (do).....	Morro	36	—	—	—	—	—	—	36
Guandú do Sapé (do).....	Estrada	61	—	—	—	—	—	—	61
Guandú do Sena (do).....	»	77	—	—	—	—	—	—	77
Helena.....	Rua	15	—	—	—	—	—	—	15
Igreja (da).....	Largo	7	—	—	—	—	—	—	7
Imperador (do).....	Rua	41	—	—	—	—	—	—	41
Imperador (do).....	Travessa	3	—	—	—	—	—	—	3
Imperatriz (da).....	Rua	30	—	—	—	—	—	—	30
Independencia.....	»	6	—	—	—	—	—	—	6
Industrial.....	»	66	—	—	—	—	—	—	66
Inhoahyba.....	Caminho	10	—	—	—	—	—	—	10
Iracema Braga.....	Rua	2	—	—	—	—	—	—	2
Itararé (de).....	Estrada	23	1	—	—	—	—	—	24
Jacintha.....	Rua	31	—	—	—	—	—	—	31
João Gervazone.....	»	25	—	—	—	—	—	—	25
João Vicente.....	Morro	4	—	—	—	—	—	—	4
Joary (do).....	Estrada	65	1	—	—	—	—	—	66

(1) Não tem numeração própria — (2) Começa na Estrada S. Pedro de Alcantara e termina na Estrada Limite de Agua

**ESTATISTICA PREDIAL**

STATISTIQUE PRÉDIALE

(CONTINUAÇÃO — SUITE)

CONDIÇÃO DOS PREDIOS CONDITION DES MAISONS						PROPRIÉDADE DOS PREDIOS PROPRIÉTÉ DES MAISONS				
Habitavels Habitable			Em En		TOTAL TOTAL	Particular Particulière	Publica Publique			TOTAL TOTAL
Occupados Occupés	Desoccupados Vacantes	Total	construcção ou reconstrucção construction ou re- construction	ruinas ruines			federal fédérale	estadnal des États	municipal mu- nicipale	
20	—	20	—	—	20	20	—	—	—	20
51	—	51	—	—	51	51	—	—	—	51
—	—	—	—	—	—	—	—	—	—	—
8	—	8	—	—	8	8	—	—	—	8
9	—	9	—	—	9	9	—	—	—	9
123	—	123	—	—	123	123	—	—	—	123
22	1	23	—	—	23	23	—	—	—	23
94	—	94	—	—	94	94	—	—	—	94
50	1	51	—	—	51	51	—	—	—	51
5	—	5	—	—	5	5	—	—	—	5
10	—	10	—	—	10	10	—	—	—	10
28	—	28	—	—	28	28	—	—	—	28
7	1	8	—	—	8	8	—	—	—	8
42	—	42	—	—	42	42	—	—	—	42
7	—	7	—	—	7	7	—	—	—	7
15	—	15	—	—	15	15	—	—	—	15
—	—	—	—	—	—	—	—	—	—	—
36	—	36	—	—	36	36	—	—	—	36
61	—	61	—	—	61	61	—	—	—	61
77	—	77	—	—	77	77	—	—	—	77
15	—	15	—	—	15	15	—	—	—	15
7	—	7	—	—	7	7	—	—	—	7
41	—	41	—	—	41	41	—	—	—	41
3	—	3	—	—	3	3	—	—	—	3
30	—	30	—	—	30	30	—	—	—	30
6	—	6	—	—	6	6	—	—	—	6
66	—	66	—	—	66	66	—	—	—	66
10	—	10	—	—	10	10	—	—	—	10
2	—	2	—	—	2	2	—	—	—	2
24	—	24	—	—	24	24	—	—	—	24
31	—	31	—	—	31	31	—	—	—	31
23	2	25	—	—	25	25	—	—	—	25
4	—	4	—	—	4	4	—	—	—	4
66	—	66	—	—	66	66	—	—	—	66

Branca — (3) Situada na rua Limite — (4) Não tem predios.

## DISTRICTO DE CAMPO GRANDE

DISTRICT DE CÂMPO GRANDE

(CONTINUAÇÃO - SUITE)

LOGRADOUROS PUBLICOS VOIRIES		NUMERO DE PREDIOS NOMBRE DE MAISONS							TOTAL TOTAL
Denominação Dénomination	Especie Espèce	Terreas Au-rez de chaussée	Asse- bradados Au dessus de chaussée	De De					
				2	3	4	5	+ de 5	
PAVIMENTOS Étages									
José Ramos.....	Rua	4	—	—	—	—	—	—	4
Julio Cesar.....	"	5	—	—	—	—	—	—	5
Jundiahy.....	Travessa	1	—	—	—	—	—	—	1
Junqueira..	Rua	70	4	—	—	—	—	—	74
Justino Araujo (1).....	"	—	—	—	—	—	—	—	—
Lameirão (do).....	Estrada	26	—	—	—	—	—	—	26
Lameirão (do).....	Morro	5	—	—	—	—	—	—	5
Lameirão Grande (do).....	Estrada	3	—	—	—	—	—	—	3
Lameirão Pequeno (do) (1).....	"	—	—	—	—	—	—	—	—
Leocadia.....	Rua	39	—	—	—	—	—	—	39
Liberdade (da).....	Travessa	3	—	—	—	—	—	—	3
Limite.....	Rua	19	—	—	—	—	—	—	19
Limite de Agua Branca.....	Estrada	51	—	—	—	—	—	—	51
Limoeiro.....	Rua	41	—	—	—	—	—	—	41
Lingua de Sogra.....	Caminho	2	—	—	—	—	—	—	2
Linha de Tiro.....	"	7	—	—	—	—	—	—	7
Lucilia.....	Rua	9	—	—	—	—	—	—	9
Lucilia.....	Travessa	5	—	—	—	—	—	—	5
Lucio.....	Caminho	7	—	—	—	—	—	—	7
Luiz Barata.....	Rua	18	—	—	—	—	—	—	18
Luz (da).....	Travessa	11	—	—	—	—	—	—	11
Macedo Junior.....	Rua	17	—	—	—	—	—	—	17
Maguariba (1).....	Estrada	—	—	—	—	—	—	—	—
Major Albino.....	Rua	27	—	—	—	—	—	—	27
Mangaratiba.....	Estrada	18	—	—	—	—	—	—	18
Mangueiras (das).....	Rua	1	—	—	—	—	—	—	1
Maravilha (da).....	Estrada	36	—	—	—	—	—	—	36
Maravilha (da).....	Rua	25	—	—	—	—	—	—	25
Marcolino.....	Caminho	10	—	—	—	—	—	—	10

(1) Não tem predios.

**ESTATISTICA PREDIAL**

STATISTIQUE PRÉDIALE

(CONTINUAÇÃO - SUITE)

CONDIÇÃO DOS PREDIOS CONDITION DES MAISONS						PROPRIEDADE DOS PREDIOS PROPRIÉTÉ DES MAISONS				
Habitaveis Habitable			Em En		TOTAL TOTAL	Particular Particulière	Publica Publique			TOTAL TOTAL
Occupados Occupées	Desoccupados Vacantes	Total	construção ou reconstrução construction ou re- construction	ruínas ruines			federal fédérale	estadual des États	municipal mu- nicipale	
4	—	4	—	—	4	4	—	—	—	4
5	—	5	—	—	5	5	—	—	—	5
1	—	1	—	—	1	1	—	—	—	1
73	1	74	1	—	75	75	—	—	—	75
—	—	—	—	—	—	—	—	—	—	—
26	—	26	—	4	30	30	—	—	—	30
5	—	5	—	—	5	5	—	—	—	5
3	—	3	—	—	3	3	—	—	—	3
—	—	—	—	—	—	—	—	—	—	—
39	—	39	—	—	39	39	—	—	—	39
3	—	3	—	—	3	3	—	—	—	3
19	—	19	—	—	19	19	—	—	—	19
51	—	51	—	—	51	51	—	—	—	51
36	5	41	—	—	41	41	—	—	—	41
2	—	2	—	—	2	2	—	—	—	2
7	—	7	—	—	7	5	2	—	—	7
9	—	9	—	—	9	9	—	—	—	9
5	—	5	—	—	5	5	—	—	—	5
7	—	7	—	—	7	7	—	—	—	7
18	—	18	—	—	18	18	—	—	—	18
11	—	11	—	—	11	11	—	—	—	11
17	—	17	—	—	17	17	—	—	—	17
—	—	—	—	—	—	—	—	—	—	—
27	—	27	—	—	27	27	—	—	—	27
18	—	18	—	—	18	18	—	—	—	18
1	—	1	—	—	1	1	—	—	—	1
34	2	36	—	—	36	36	—	—	—	36
25	—	25	—	—	25	25	—	—	—	25
10	—	10	—	—	10	10	—	—	—	10

## DISTRICTO DE CAMPO GRANDE

DISTRICT DE CAMPO GRANDE

(CONTINUAÇÃO — SUITE)

LOGRADOUROS PUBLICOS VOIRIES		NUMERO DE PREDIOS NOMBRE DE MAISONS							TOTAL TOTAL
Denominação Dénomination	Especie Espèce	Terres Au-rez de chaussée	Asse- bradas Au dessus de chaussée	De De					
				2	3	4	5	+ de 5	
PAVIMENTOS Étages									
Marechal Hermes.....	Rua	12	—	—	—	—	—	—	12
Maria Carvalho.....	"	2	—	—	—	—	—	—	2
Maria Rosa.....	"	9	—	—	—	—	—	—	9
Marte (de).....	Campo	12	—	—	—	—	—	—	12
Martins.....	Travessa	2	—	—	—	—	—	—	2
Massaroqueira (da).....	Rua	11	—	—	—	—	—	—	11
Medina.....	"	31	—	—	—	—	—	—	31
Mendanha (do).....	Estrada	62	—	—	—	—	—	—	62
Mendanha (do).....	Serra	74	—	—	—	—	—	—	74
Mesquita (1).....	Rua	—	—	—	—	—	—	—	—
Miguel Pombeiro.....	"	7	—	—	—	—	—	—	7
Milton Macedo.....	"	13	—	—	—	—	—	—	13
Monteiro (do).....	Estrada	74	4	—	—	—	—	—	78
Moraes.....	Rua	15	—	—	—	—	—	—	15
Mundo Novo.....	Caminho	5	—	—	—	—	—	—	5
Municipal.....	Rua	12	—	—	—	—	—	—	12
Murundú (do).....	Estrada	14	—	—	—	—	—	—	14
Nepomuceno.....	Rua	17	—	—	—	—	—	—	17
Nossa Senhora da Piedade.....	"	9	—	—	—	—	—	—	9
Olaria (da).....	Caminho	2	—	—	—	—	—	—	2
Oiga.....	Travessa	9	—	—	—	—	—	—	9
Oliveira Braga.....	Rua	27	—	—	—	—	—	—	27
Oliveira Ribeiro.....	"	17	—	—	—	—	—	—	17
Operarios (dos).....	"	9	—	—	—	—	—	—	9
Oyapock.....	"	2	—	—	—	—	—	—	2
Padre (do).....	Morro	14	—	—	—	—	—	—	14
Paes Leme.....	Caminho	4	—	—	—	—	—	—	4
Palmares (dos).....	Estrada	45	—	—	—	—	—	—	45
Papagaio (do).....	"	16	—	—	—	—	—	—	16

(1) Não tem predios.



**ESTATISTICA PREDIAL**

STATISTIQUE PRÉDIALE

(CONTINUAÇÃO -- SUITE)

CONDIÇÃO DOS PREDIOS CONDITION DES MAISONS						PROPRIÉDADE DOS PREDIOS PROPRIÉTÉ DES MAISONS				
Habitaveis Habitable			Em En		TOTAL TOTAL	Particular Particulière	Publica Publique			TOTAL TOTAL
Occupados Occupés	Desoccupados Vacantes	Total Total	construção ou reconstrução construction ou re- construction	ruínas ruines			federal fédérale	estadnal des États	municipal mu- nicipale	
12	—	12	—	—	12	12	—	—	—	12
2	—	2	—	—	2	2	—	—	—	2
9	—	9	—	—	9	9	—	—	—	9
12	—	12	—	—	12	11	1	—	—	12
2	—	2	—	—	2	2	—	—	—	2
11	—	11	—	—	11	11	—	—	—	11
31	—	31	—	—	31	31	—	—	—	31
62	—	62	—	—	62	62	—	—	—	62
74	—	74	—	—	74	74	—	—	—	74
—	—	—	—	—	—	—	—	—	—	—
7	—	7	—	—	7	7	—	—	—	7
13	—	13	—	—	13	13	—	—	—	13
77	1	78	—	—	78	76	—	—	2	78
15	—	15	—	—	15	15	—	—	—	15
5	—	5	—	—	5	5	—	—	—	5
12	—	12	—	—	12	12	—	—	—	12
14	—	14	—	—	14	14	—	—	—	14
17	—	17	—	—	17	17	—	—	—	17
9	—	9	—	—	9	9	—	—	—	9
2	—	2	—	—	2	2	—	—	—	2
9	—	9	—	—	9	9	—	—	—	9
27	—	27	—	—	27	27	—	—	—	27
17	—	17	—	—	17	17	—	—	—	17
8	1	9	—	—	9	9	—	—	—	9
2	—	2	—	—	2	2	—	—	—	2
14	—	14	—	—	14	14	—	—	—	14
4	—	4	—	—	4	4	—	—	—	4
45	—	45	—	—	45	45	—	—	—	45
16	—	16	—	—	16	16	—	—	—	16

## DISTRICTO DE CAMPO GRANDE

DISTRICT DE CAMPO GRANDE

(CONTINUAÇÃO - SUITE)

LOGRADOUROS PUBLICOS VOIRIES		NUMERO DE PREDIOS NOMBRE DE MAISONS							TOTAL TOTAL
Denominação Dénomination	Especie Espèce	Terreos Au-rez de chaussée	Asso- bradados Au dessus de chaussée	De De					
				2	3	4	5	+ de 5	
PAVIMENTOS Étages									
Paraguassú.....	Rua	7	—	—	—	—	—	—	7
Paraizo (do).....	»	1	—	—	—	—	—	—	1
Paranaguá (1).....	»	—	—	—	—	—	—	—	—
Passadores.....	»	4	—	—	—	—	—	—	4
Pau Picado (do).....	Caminho	13	—	—	—	—	—	—	13
Paz (da).....	Rua	39	—	—	—	—	—	—	39
Paz Brazil.....	»	16	—	—	—	—	—	—	16
Pedregoso (do).....	Caminho	17	—	—	—	—	—	—	17
Pedreira (da).....	»	3	—	—	—	—	—	—	3
Pedreira (da).....	Estrada	9	—	—	—	—	—	—	9
Pedro Gomes.....	Rua	30	—	—	—	—	—	—	30
Pedro Gomes.....	Travessa	4	—	—	—	—	—	—	4
Penha (da).....	Estrada	5	—	—	—	—	—	—	5
Pinto da Fonseca (1).....	»	—	—	—	—	—	—	—	—
Posse (da).....	»	42	—	—	—	—	—	—	42
Prinzeza Imperial.....	Rua	28	—	—	—	—	—	—	28
Prinzeza Izabel.....	»	16	—	—	—	—	—	—	16
Prinzeza Leopoldina.....	»	16	—	1	—	—	—	—	17
Progresso.....	»	109	—	—	—	—	—	—	109
Quitungo (do).....	Serra	1	—	—	—	—	—	—	1
Realengo (do).....	Estrada	30	—	—	—	—	—	—	30
Represa (da).....	Caminho	2	—	—	—	—	—	—	2
Retiro (do).....	Estrada	112	—	1	—	—	—	—	113
Ribeiro de Andrade.....	Rua	15	—	—	—	—	—	—	15
Rio do A (do).....	Estrada	10	—	—	—	—	—	—	10
Rio do A.....	Rua	11	—	—	—	—	—	—	11
Rio da Prata.....	»	22	—	—	—	—	—	—	22
Rio da Prata.....	Serra	40	—	—	—	—	—	—	40
Rio da Prata do Cabuçu.....	Estrada	64	—	—	—	—	—	—	64

(1) Não tem predios.

**ESTATISTICA PREDIAL**

STATISTIQUE PRÉDIALE

(CONTINUAÇÃO — SUITE)

CONDIÇÃO DOS PREDIOS CONDITION DES MAISONS						PROPRIÉDADE DOS PREDIOS PROPRIÉTÉ DES MAISONS				
Habitaveis Habitable			Em En		TOTAL TOTAL	Particular Particulière	Publica Publique			TOTAL TOTAL
Occupados Occupés	Desoccupados Vacantes	Total	construção ou reconstrução construction ou re- construction	ruínas ruines			federal fédérale	estadnal des États	municipal mu- nicipale	
7	—	7	—	—	7	7	—	—	—	7
1	—	1	—	—	1	1	—	—	—	1
—	—	—	—	—	—	—	—	—	—	—
4	—	4	—	—	4	4	—	—	—	4
13	—	13	—	—	13	13	—	—	—	13
39	—	39	1	—	40	40	—	—	—	40
16	—	16	—	—	16	16	—	—	—	16
17	—	17	—	—	17	17	—	—	—	17
3	—	3	—	—	3	3	—	—	—	3
9	—	9	—	—	9	9	—	—	—	9
30	—	30	—	—	30	30	—	—	—	30
4	—	4	—	—	4	4	—	—	—	4
5	—	5	—	—	5	5	—	—	—	5
—	—	—	—	—	—	—	—	—	—	—
42	—	42	—	—	42	42	—	—	—	42
28	—	28	—	—	28	28	—	—	—	28
16	—	16	—	—	16	16	—	—	—	16
17	—	17	—	—	17	17	—	—	—	17
108	1	109	2	—	111	111	—	—	—	111
1	—	1	—	—	1	1	—	—	—	1
30	—	30	—	—	30	30	—	—	—	30
2	—	2	—	—	2	2	—	—	—	2
111	2	113	—	—	113	113	—	—	—	113
15	—	15	—	—	15	15	—	—	—	15
10	—	10	—	—	10	10	—	—	—	10
11	—	11	—	—	11	11	—	—	—	11
22	—	22	—	—	22	22	—	—	—	22
40	—	40	—	—	40	40	—	—	—	40
64	—	64	—	—	64	64	—	—	—	64

## DISTRICTO DE CAMPO GRANDE

DISTRICT DE CAMPO GRANDE

(CONTINUAÇÃO — SUITE)

LOGRADOUROS PUBLICOS VOIRIES		NUMERO DE PREDIOS NOMBRE DE MAISONS							TOTAL TOTAL
Denominação Dénomination	Especie Espèce	Terres Au-rez de chaussée	Asso- bradados Au dessus de chaussée	De De					
				2	3	4	5	+ de 5	
				PAVIMENTOS Étages					
Rio da Prata do Mendanha.....	Estrada	11	—	—	—	—	—	—	11
Rio Mirinho.....	Rua	2	—	—	—	—	—	—	2
Rio Morto (do).....	Caminho	9	—	—	—	—	—	—	9
Rodrigo de Freitas.....	Rua	6	—	—	—	—	—	—	6
Rodrigues Marques.....	Travessa	22	—	—	—	—	—	—	22
Rosalina.....	Rua	37	—	—	—	—	—	—	37
Rubby Perger.....	Travessa	2	—	—	—	—	—	—	2
Sandá (do).....	Estrada	8	—	—	—	—	—	—	8
Santa Cecilia.....	Rua	25	1	—	—	—	—	—	26
Santa Cruz (de).....	Estrada	650	3	1	—	—	—	—	654
Santa Eugenia.....	Rua	27	—	—	—	—	—	—	27
Santa Eugenia.....	Serra	12	—	—	—	—	—	—	12
Santissimo (do).....	Estrada	8	1	—	—	—	—	—	9
Santissimo (do).....	Morro	25	—	—	—	—	—	—	25
Santissimo (do).....	Rua	15	—	—	—	—	—	—	15
Santo Antonio.....	"	14	—	—	—	—	—	—	14
São Bento.....	Estrada	31	—	—	—	—	—	—	31
São Pedro de Alcantara.....	Rua	77	—	—	—	—	—	—	77
Saquarema.....	"	22	—	—	—	—	—	—	22
Sebastiana de Moraes.....	"	4	—	—	—	—	—	—	4
Senador Vasconcellos.....	"	10	—	—	—	—	—	—	10
Sete Riachos.....	Estrada	3	—	—	—	—	—	—	3
Silva Cardoso.....	Rua	106	—	—	—	—	—	—	106
Silva Netto.....	"	8	—	—	—	—	—	—	8
Sítio (do).....	Caminho	1	—	—	—	—	—	—	1
Sul America.....	Rua	5	—	—	—	—	—	—	5
Sul America.....	Travessa	21	—	—	—	—	—	—	21
Tecelões (dos).....	"	5	—	—	—	—	—	—	5
Teixeiras (dos).....	Caminho	13	—	—	—	—	—	—	13
Teixeira de Campos.....	Rua	21	3	—	—	—	—	—	24

**ESTATISTICA PREDIAL**

STATISTIQUE PRÉDIALE

(CONTINUAÇÃO — SUITE)

CONDIÇÃO DOS PREDIOS CONDITION DES MAISONS						PROPRIEDADE DOS PREDIOS PROPRIÉTÉ DES MAISONS				
Habitáveis Habitable			Em En		TOTAL TOTAL	Particular Particulière	Publica Publique			TOTAL TOTAL
Occupados Occupés	Desoccupados Vacantes	Total Total	construção ou reconstrução construction ou re- construction	ruínas ruines			federal fédérale	estadual des États	municipal municipale	
11	—	11	—	—	11	11	—	—	—	11
2	—	2	—	—	2	2	—	—	—	2
9	—	9	—	—	9	9	—	—	—	9
6	—	6	—	—	6	6	—	—	—	6
22	—	22	—	—	22	22	—	—	—	22
37	—	37	—	—	37	37	—	—	—	37
2	—	2	—	—	2	2	—	—	—	2
8	—	8	—	—	8	8	—	—	—	8
26	—	26	—	—	26	26	—	—	—	26
647	7	654	1	—	655	651	3	—	1	655
27	—	27	—	—	27	27	—	—	—	27
12	—	12	—	—	12	12	—	—	—	12
9	—	9	—	—	9	9	—	—	—	9
25	—	25	—	—	25	25	—	—	—	25
15	—	15	—	—	15	13	2	—	—	15
14	—	14	—	—	14	14	—	—	—	14
30	1	31	—	—	31	31	—	—	—	31
77	—	77	—	—	77	77	—	—	—	77
22	—	22	—	—	22	22	—	—	—	22
4	—	4	—	—	4	4	—	—	—	4
10	—	10	—	—	10	10	—	—	—	10
3	—	3	—	—	3	3	—	—	—	3
103	3	106	—	—	106	106	—	—	—	106
8	—	8	—	—	8	8	—	—	—	8
1	—	1	—	—	1	1	—	—	—	1
5	—	5	—	—	5	5	—	—	—	5
21	—	21	—	—	21	21	—	—	—	21
5	—	5	—	—	5	5	—	—	—	5
13	—	13	—	—	13	13	—	—	—	13
23	1	24	—	—	24	24	—	—	—	24

## DISTRICTO DE CAMPO GRANDE

DISTRICT DE CAMPO GRANDE

(CONCLUSÃO - FIN)

LOGRADOUROS PUBLICOS VOIRIES		NUMERO DE PREDIOS NOMBRE DE MAISONS							TOTAL TOTAL
Denominação Dénomination	Especie Espèce	Terreas Au-rez de chaussée	Asso- bradados Au dessus de chaussée	De					
				2	3	4	5	+ de 5	
PAVIMENTOS Étages									
Telegraphos (dos).....	Rua	29	—	—	—	—	—	—	29
Tintureiros (dos).....	»	34	—	—	—	—	—	—	34
Toneleiros (dos).....	»	6	—	—	—	—	—	—	6
Ubalдино do Amaral (1).....	»	—	—	—	—	—	—	—	—
Ubás (dos).....	Estrada	13	—	—	—	—	—	—	13
Ubatuba.....	Rua	8	—	—	—	—	—	—	8
Velha.....	Estrada	47	—	—	—	—	—	—	47
Velloso (do).....	Caminho	36	—	—	—	—	—	—	36
Velloso (do).....	Estrada	34	—	—	—	—	—	—	34
Victoria.....	Rua	8	—	—	—	—	—	—	8
Viegas (do) (1).....	Estrada	—	—	—	—	—	—	—	—
Viegas (do).....	Morro	23	—	—	—	—	—	—	23
Villa de Cabuçú (da).....	Caminho	23	—	—	—	—	—	—	23
Villa Nova (1).....	Rua	—	—	—	—	—	—	—	—
Vinte e Quatro de Novembro.....	Travessa	4	—	—	—	—	—	—	4
Virgem Maria (da).....	Morro	24	—	—	—	—	—	—	24
Viuva Dantas.....	Rua	24	—	—	—	—	—	—	24
Sem denominação	(2).....	Atalho	7	—	—	—	—	—	7
	(3).....	»	8	—	—	—	—	—	8
	(4).....	»	11	—	—	—	—	—	11
	(5).....	»	1	—	—	—	—	—	1
	(6).....	Caminho	5	—	—	—	—	—	5
	(7).....	»	15	—	—	—	—	—	15
	(8).....	»	2	—	—	—	—	—	2
	(9).....	»	6	—	—	—	—	—	6
	(10).....	Rua	1	—	—	—	—	—	1
	(11).....	—	45	—	—	—	—	—	45
	TOTAL.....	—	6.687	35	4	—	—	—	—

(1) Não tem predios — (2) Começa na Estrada do Papagaio e termina na Estrada da Penha — (3) Começa na Estrada do (5) Começa no Caminho do Marcolino e termina na Estrada do Campinho — (6) Começa na Estrada de Santa Cruz e termina Grande e termina na Estrada do Cafuá Pequeno — (9) Começa na linha de bonds do Rio da Prata e termina na Estrada

**ESTATISTICA PREDIAL**

STATISTIQUE PRÉDIALE

(CONCLUSÃO — FIN)

CONDIÇÃO DOS PREDIOS CONDITION DES MAISONS						PROPRIEDADE DOS PREDIOS PROPRIÉTÉ DES MAISONS				
Habitáveis Habitable			Em En		TOTAL TOTAL	Particular Particulière	Publica Publique			TOTAL Total
Occupados Occupés	Desoccupados Vacantes	Total Total	construção ou reconstrução construction ou ré- construction	ruínas ruines			federal fédérale	estadaal des États	municipal mu- nicipale	
29	—	29	—	—	29	29	—	—	—	29
34	—	34	—	—	34	34	—	—	—	34
6	—	6	—	—	6	6	—	—	—	6
—	—	—	—	—	—	—	—	—	—	—
13	—	13	—	—	13	13	—	—	—	13
8	—	8	—	—	8	8	—	—	—	8
47	—	47	—	—	47	47	—	—	—	47
36	—	36	—	—	36	36	—	—	—	36
34	—	34	—	—	34	34	—	—	—	34
8	—	8	—	—	8	8	—	—	—	8
—	—	—	—	—	—	—	—	—	—	—
23	—	23	—	—	23	23	—	—	—	23
23	1	23	—	—	23	22	—	—	1	23
—	—	—	—	—	—	—	—	—	—	—
4	—	4	—	—	4	4	—	—	—	4
24	—	24	—	—	24	24	—	—	—	24
24	—	24	—	—	24	24	—	—	—	24
7	—	7	—	—	7	7	—	—	—	7
8	—	8	—	—	8	8	—	—	—	8
11	—	11	—	—	11	11	—	—	—	11
1	—	1	—	—	1	1	—	—	—	1
4	1	5	—	—	5	5	—	—	—	5
15	—	15	—	—	15	15	—	—	—	15
2	—	2	—	—	2	2	—	—	—	2
6	—	6	—	—	6	6	—	—	—	6
1	—	1	—	—	1	1	—	—	—	1
45	—	45	—	—	45	45	—	—	—	45
6.648	78	6.726	13	5	6.744	6.720	19	—	5	6.744

Guandú e termina na Estrada do Encanamento — (4) Começa na Estrada das Capoeiras e termina na Estrada do Campinho — na Estrada de Ferro Central do Brasil — (7) Segue da Estrada de Santa Cruz para o Morro — (8) Começa na Estrada do Cafuá do Joary — (10) Começa na Estrada de Santa Cruz e termina na Estrada do Joary — (11) Em diversos lugares.

## DISTRICTO DE CAMPO GRANDE

DISTRICT DE CAMPO GRANDE

LOGRADOUROS PUBLICOS VOIRIES		APLICAÇÃO DOS PREDIOS APPLICATION DES MAISONS									
Denominação Dénomination	Especie Espèce	Domiciliaria Domiciliaire			Outras applica- ções Autres appli- cations	Asylos Asiles	Cadeias Prisons	Depósitos Dépôts	Escolas Écoles	Escrito- rios Bu- reaux	Estações Sta- tions
		Particular Par- ti- culière	Collectiva En com- mun	Total Total							
Acampamento (do).....	Rua	92	—	92	—	—	—	—	—	—	—
Açudes (dos).....	»	74	—	74	6	—	—	—	—	—	—
Adolpho Lemos.....	»	1	—	1	—	—	—	—	—	—	—
Agostinho.....	»	74	—	74	17	—	—	—	—	—	—
Agrícola.....	»	38	—	38	—	—	—	—	—	—	—
Agua Branca (da).....	Estrada	40	—	40	—	—	—	—	—	—	—
Albertina.....	Rua	18	—	18	—	—	—	—	—	—	—
Albino.....	»	14	—	14	—	—	—	—	—	—	—
Alfredo de Moraes.....	»	6	—	6	—	—	—	—	—	—	—
Antiga Linha de Bonde.....	Estrada	28	—	28	—	—	—	—	—	—	—
Antonio Theodoro.....	Rua	12	—	12	—	—	—	—	—	—	—
Aprazivel.....	»	8	—	8	—	—	—	—	—	—	—
Aracajú.....	»	7	—	7	—	—	—	—	—	—	—
Arsenal (do) (1).....	Praça	—	—	—	—	—	—	—	—	—	—
Arsenal (do).....	Travessa	9	—	9	—	—	—	—	—	—	—
Artes (das).....	Rua	32	—	32	1	—	—	—	—	—	—
Augusto Vasconcellos.....	»	45	—	45	2	—	—	—	—	—	—
Aurelio de Figueiredo.....	»	34	—	34	—	—	—	—	—	—	—
Bandeira (da).....	Morro	5	—	5	—	—	—	—	—	—	—
Bangú.....	Avenida	86	—	86	—	—	—	—	—	—	—
Bangú (do).....	Serra	15	—	15	—	—	—	—	—	—	—
Barão de Piraquara.....	Rua	3	—	3	—	—	—	—	—	—	—
Barata (do).....	Morro	49	—	49	—	—	—	—	—	—	—
Barbeiros (dos).....	Caminho	7	—	7	—	—	—	—	—	—	—
Barro Preto (do).....	»	3	—	3	—	—	—	—	—	—	—
Bernardo de Vasconcellos.....	Rua	86	—	86	2	—	—	—	—	—	—
Bibiana (1).....	Travessa	—	—	—	—	—	—	—	—	—	—
Bicurana (do).....	Caminho	26	—	26	—	—	—	—	—	—	—
Bomfim.....	Rua	16	—	16	—	—	—	—	—	—	—
Buraco Quente (do).....	Estrada	28	—	28	—	—	—	—	—	—	—
Caboclos (dos).....	Morro	32	—	32	—	—	—	—	—	—	—
Cabral (do) (1).....	Estrada	—	—	—	—	—	—	—	—	—	—
Cabuçu (do).....	»	59	—	59	—	—	—	—	—	—	—
Cabuçu (do).....	Morro	48	—	48	1	—	—	—	—	—	—

(1) Não tem predios.



**ESTATISTICA DOMICILIARIA**

STATISTIQUE DOMICILIAIRE

NATUREZA DOS DOMICILIOS

ESPÈCE DES LOGEMENTS

Fabricas ou officinas Fa- briques ou ateliers	Fazendas e outros esta- belecimen- tos agri- colas Fermes et autres é- tablisse- ments agricoles	Hospitales Hô- pitaux	Hotéis Hôtels	Casas de negocio Maisons de com- merce	Pensões ou casas de commodos Pensions ou maisons garnies	Quarteis Casernes	Repartições Administrations			Residencia Re- sidence	Templos Temples	Diversas es- pecies Divers
							federalas estaduaes municipaes fédérales des États municipales					
—	—	—	—	—	—	—	—	—	92	—	—	
1	—	—	—	5	—	—	—	—	74	—	—	
—	—	—	—	—	—	—	—	—	1	—	—	
—	—	—	—	16	—	—	1	—	74	—	—	
—	—	—	—	—	—	—	—	—	39	—	—	
—	—	—	—	—	—	—	—	—	41	—	—	
—	—	—	—	—	—	—	—	—	21	—	—	
—	—	—	—	—	—	—	—	—	14	—	—	
—	—	—	—	—	—	—	—	—	6	—	—	
—	—	—	—	—	—	—	—	—	28	—	—	
—	—	—	—	—	—	—	—	—	12	—	—	
—	—	—	—	—	—	—	—	—	8	—	—	
—	—	—	—	—	—	—	—	—	9	—	—	
—	—	—	—	—	—	—	—	—	9	—	—	
—	—	—	—	1	—	—	—	—	32	—	—	
—	—	—	—	2	—	—	—	—	45	—	—	
—	—	—	—	—	—	—	—	—	34	—	—	
—	—	—	—	—	—	—	—	—	5	—	—	
—	—	—	—	—	—	—	—	—	86	—	—	
—	—	—	—	—	—	—	—	—	15	—	—	
—	—	—	—	—	—	—	—	—	3	—	—	
—	—	—	—	—	—	—	—	—	52	—	—	
—	—	—	—	—	—	—	—	—	7	—	—	
—	—	—	—	—	—	—	—	—	3	—	—	
—	—	—	—	1	—	—	1	—	86	—	—	
—	—	—	—	—	—	—	—	—	—	—	—	
—	—	—	—	—	—	—	—	—	26	—	—	
—	—	—	—	—	—	—	—	—	16	—	—	
—	—	—	—	—	—	—	—	—	28	—	—	
—	—	—	—	—	—	—	—	—	32	—	—	
—	—	—	—	—	—	—	—	—	—	—	—	
—	—	—	—	—	—	—	—	—	60	—	—	
—	—	—	—	1	—	—	—	—	48	—	—	

## DISTRICTO DE CAMPO GRANDE

DISTRICT DE CAMPO GRANDE

(CONTINUAÇÃO — SUITE)

LOGRADOUROS PUBLICOS VOIRIES		APPLICAÇÃO DOS PREDIOS APPLICATION DES MAISONS									
Denominação Dénomination	Especie Espèce	Domiciliaria Domiciliaire			Outras applica- ções Autres applica- tions	Asylos Asiles	Cadeias Prisons	Deposites Dépôts	Escolas Écoles	Escritó- rios Bu- reaux	Estações Sta- tions
		Particular Par- ti- culière	Collectiva En com- mun	Total Total							
Cachoeira (da).....	Rua	13	—	13	—	—	—	—	—	—	—
Cafuá Grande (do).....	Estrada	30	—	30	1	—	—	—	—	—	—
Cafuá Pequeno (do).....	Caminho	9	—	9	—	—	—	—	—	—	—
Caixinha (da).....	Rua	15	—	15	—	—	—	—	—	—	—
Camenho.....	"	7	—	7	—	—	—	—	—	—	—
Camboatá.....	Estrada	7	1	8	—	—	—	—	—	—	—
Campinho (do).....	"	35	—	35	—	—	—	—	—	—	—
Campo de Fóra.....	"	7	—	7	—	—	—	—	—	—	—
Campo Grande (de).....	Rua	26	—	26	13	—	—	1	—	—	—
Cancellta Preta (da).....	Estrada	11	—	11	—	—	—	—	—	—	—
Castagallo de Cima (do).....	Caminho	62	—	62	—	—	—	—	—	—	—
Castagallo de Baixo (do).....	"	33	—	33	—	—	—	—	—	—	—
Capitão Teixeira (1).....	Rua	—	—	—	—	—	—	—	—	—	—
Capoeira.....	Travessa	9	—	9	—	—	—	—	—	—	—
Capoeiras (das).....	Estrada	72	—	72	13	—	—	—	—	—	—
Caramurú (1).....	Rua	—	—	—	—	—	—	—	—	—	—
Cardos (dos).....	"	11	—	11	—	—	—	—	—	—	—
Cardoso.....	"	8	—	8	—	—	—	—	—	—	—
Cardoso Martins.....	"	15	—	15	—	—	—	—	—	—	—
Cardoso Pires.....	"	12	—	12	—	—	—	—	—	—	—
Carlos Macedo.....	"	4	—	4	—	—	—	—	—	—	—
Caróbas (das).....	Estrada	12	—	12	—	—	—	—	—	—	—
Castelhano.....	"	13	—	13	—	—	—	—	—	—	—
Cemiterio (do).....	Rua	2	—	2	—	—	—	—	—	—	—
Céres.....	"	30	—	30	—	—	—	—	—	—	—
Chalet (do).....	"	41	—	41	—	—	—	—	—	—	—
Chita (da).....	"	45	—	45	—	—	—	—	—	—	—
Chita (da).....	Travessa	12	—	12	—	—	—	—	—	—	—
Circular (1).....	Estrada	—	—	—	—	—	—	—	—	—	—
Claudio Manoel.....	Rua	7	—	7	—	—	—	—	—	—	—
Commercio (do).....	"	52	—	52	1	—	—	—	—	—	—
Conceição (da).....	Praça	1	—	1	—	—	—	—	—	—	—
Coqueiro (do).....	Morro	8	—	8	—	—	—	—	—	—	—
Coqueiros (dos).....	Estrada	39	—	39	1	—	—	—	—	—	—

(1) Não tem predios.

ESTATISTICA DOMICILIARIA

STATISTIQUE DOMICILIAIRE

(CONTINUAÇÃO - SUITE)

NATUREZA DOS DOMICILIOS  
ESPÈCE DES LOGEMENTS

Fabricas ou officinas Fa- briques ou ateliers	Fazendas e outros esta- belecimentos agri- colas Fermes et autres é- tablisse- ments agricoles	Hospitales Hô- pitaux	Hoteis Hôtels	Casas de negocio Maisons de com- merce	Pensões ou casas de commodos Pensions ou maisons garnies	Quarteis Casernes	Repartições Administrações			Residencia Re- sidence	Templos Temples	Diversas es- pecies Divers
							federaes fédérales	estaduaes des États	municipaes municipales			
-	-	-	-	-	-	-	-	-	-	14	-	-
-	-	-	-	1	-	-	-	-	-	30	-	-
-	-	-	-	-	-	-	-	-	-	9	-	-
-	-	-	-	-	-	-	-	-	-	16	-	-
-	-	-	-	-	-	-	-	-	-	7	-	-
-	1	-	-	-	-	-	-	-	-	7	-	-
-	-	-	-	-	-	-	-	-	-	38	-	-
-	-	-	-	-	-	-	-	-	-	7	-	-
-	2	-	-	7	-	-	2	-	1	29	-	-
-	-	-	-	-	-	-	-	-	-	12	-	-
-	-	-	-	-	-	-	-	-	-	63	-	-
-	-	-	-	-	-	-	-	-	-	33	-	-
-	-	-	-	-	-	-	-	-	-	10	-	-
-	-	-	-	11	-	-	2	-	-	73	-	-
-	-	-	-	-	-	-	-	-	-	-	-	-
-	-	-	-	-	-	-	-	-	-	11	-	-
-	-	-	-	-	-	-	-	-	-	8	-	-
-	-	-	-	-	-	-	-	-	-	15	-	-
-	-	-	-	-	-	-	-	-	-	12	-	-
-	-	-	-	-	-	-	-	-	-	4	-	-
-	-	-	-	-	-	-	-	-	-	15	-	-
-	-	-	-	-	-	-	-	-	-	13	-	-
-	-	-	-	-	-	-	-	-	-	2	-	-
-	-	-	-	-	-	-	-	-	-	30	-	-
-	-	-	-	-	-	-	-	-	-	42	-	-
-	-	-	-	-	-	-	-	-	-	45	-	-
-	-	-	-	-	-	-	-	-	-	13	-	-
-	-	-	-	-	-	-	-	-	-	-	-	-
-	-	-	-	-	-	-	-	-	-	7	-	-
-	-	-	-	1	-	-	-	-	-	52	-	-
-	-	-	-	-	-	-	-	-	-	1	-	-
-	-	-	-	-	-	-	-	-	-	9	-	-
-	-	-	-	1	-	-	-	-	-	39	-	-

## DISTRICTO DE CAMPO GRANDE

DISTRICT DE CAMPO GRANDE

(CONTINUAÇÃO — SUITE)

LOGRADOUROS PUBLICOS VOIRIES		APPLICAÇÃO DOS PREDIOS APPLICATION DES MAISONS					Asilos	Cadeias Prisons	Depositos Dépôts	Escolas Écoles	Escreto- rios Bu- reaux	Estações Sta- tions
Denominação Dénomination	Especie Espèce	Domiciliária Domiciliaire			Outras aplica- ções Autres appli- cations							
		Particular Par- ti- culière	Collectiva En com- mun	Total								
Coqueiros (dos).....	Rua	12	—	12	—	—	—	—	—	—	—	
Coronel Tamarindo.....	"	93	—	93	17	—	—	—	—	—	—	
Coronel Teixeira.....	Becco	13	—	13	—	—	—	—	—	—	—	
Costa Pereira.....	Avenida	56	—	56	6	—	—	—	—	—	—	
Cubatão.....	Rua	4	—	4	—	—	—	—	—	—	—	
Curangaba.....	Morro	2	—	2	—	—	—	—	—	—	—	
Cuyabá.....	Travessa	2	—	2	—	—	—	—	—	—	—	
D.....	Rua	3	—	3	—	—	—	—	—	—	—	
Dois Metros (dos).....	Caminho	10	—	10	—	—	—	—	—	—	—	
Dom João Esberard.....	Praça	7	—	7	1	—	—	—	—	—	—	
Dr. Julio Cesario.....	Rua	11	—	11	—	—	—	—	—	—	—	
Dr. Lessa.....	"	17	—	17	—	—	—	—	—	—	—	
Doze de Fevereiro.....	"	92	—	92	—	—	—	—	—	—	—	
Egypto.....	"	13	—	13	—	—	—	—	—	—	—	
Encanamento (do).....	Caminho	6	—	6	—	—	—	—	—	—	—	
Encanamento (do).....	Estrada	15	—	15	—	—	—	—	—	—	—	
Encanamento (do).....	Rua	25	—	25	—	—	—	—	—	—	—	
Encanamento de Campo Grande.....	Estrada	14	—	14	—	—	—	—	—	—	—	
Encanamento de Santa Cruz.....	"	20	—	20	—	—	—	—	—	—	—	
Enedina.....	Rua	12	—	12	—	—	—	—	—	—	—	
Engenheiro Trindade.....	"	24	—	24	1	—	—	—	—	—	—	
Eugenho (do).....	"	10	1	11	—	—	—	—	—	—	—	
Engenhóca (da).....	Caminho	6	—	6	—	—	—	—	—	—	—	
Eugenho Novo (do).....	Estrada	9	—	9	—	—	—	—	—	—	—	
Eugenho Novo (do).....	Rua	24	—	24	—	—	—	—	—	—	—	
Estação (da).....	Largo	10	—	10	4	—	—	—	—	—	—	
Estação (da) (1).....	Rua	—	—	—	—	—	—	—	—	—	—	
Estampadores (dos).....	"	44	—	44	—	—	—	—	—	—	—	
E. F. C. B. (da).....	Margem	83	—	83	1	—	—	—	—	—	1	
Fabrica (da).....	Rua	17	—	17	—	—	—	—	—	—	—	
Fabrica (da).....	Travessa	52	—	52	8	—	—	—	—	—	—	
Favella (da).....	Morro	25	—	25	—	—	—	—	—	—	—	
Favella (da) (1).....	Rua	—	—	—	—	—	—	—	—	—	—	
Fazenda (da).....	Caminho	4	1	5	—	—	—	—	—	—	—	

(1) Não tem predios.

**ESTATISTICA DOMICILIARIA**

STATISTIQUE DOMICILIAIRE

(CONTINUAÇÃO — SUITE)

NATUREZA DOS DOMICILIOS

ESPÈCE DES LOGEMENTS

Fabricas ou officinas	Fazendas e outros esta- belecimen- tos agri- colas	Hospitais	Hotéis	Casas de negocio	Pensões ou casas de commodos	Quarteis	Repartições			Residencia	Templos	Diversas es- pecies			
							Administrations						Re- sidence	Temples	Divers
							federaes fédérales	estadnaes des États	municipaes mu- nicipales						
—	—	—	—	—	—	—	—	—	—	12	—	—			
1	—	—	—	14	—	—	—	—	—	98	—	2			
—	—	—	—	—	—	—	—	—	—	13	—	—			
1	—	—	—	5	—	—	—	—	—	59	—	—			
—	—	—	—	—	—	—	—	—	—	4	—	—			
—	—	—	—	—	—	—	—	—	—	2	—	—			
—	—	—	—	—	—	—	—	—	—	2	—	—			
—	—	—	—	—	—	—	—	—	—	3	—	—			
—	—	—	—	—	—	—	—	—	—	11	—	—			
—	—	—	—	—	—	—	1	—	—	7	—	—			
—	—	—	—	—	—	—	—	—	—	11	—	—			
—	—	—	—	—	—	—	—	—	—	17	—	—			
—	—	—	—	—	—	—	—	—	—	92	—	—			
—	—	—	—	—	—	—	—	—	—	13	—	—			
—	—	—	—	—	—	—	—	—	—	6	—	—			
—	—	—	—	—	—	—	—	—	—	16	—	—			
—	—	—	—	—	—	—	—	—	—	28	—	—			
—	—	—	—	—	—	—	—	—	—	14	—	—			
—	—	—	—	—	—	—	—	—	—	20	—	—			
—	—	—	—	—	—	—	—	—	—	12	—	—			
—	—	—	—	1	—	—	—	—	—	24	—	—			
—	1	—	—	—	—	—	—	—	—	10	—	—			
—	—	—	—	—	—	—	—	—	—	6	—	—			
—	—	—	—	—	—	—	—	—	—	9	—	—			
—	—	—	—	—	—	—	—	—	—	24	—	—			
—	—	—	—	3	—	—	1	—	—	10	—	—			
—	—	—	—	—	—	—	—	—	—	—	—	—			
—	—	—	—	—	—	—	—	—	—	45	—	—			
—	—	—	—	—	—	—	—	—	—	85	—	—			
—	—	—	—	—	—	—	—	—	—	17	—	—			
1	—	—	—	6	—	—	—	—	—	54	—	1			
—	—	—	—	—	—	—	—	—	—	25	—	—			
—	—	—	—	—	—	—	—	—	—	—	—	—			
—	1	—	—	—	—	—	—	—	—	4	—	—			

## DISTRICTO DE CAMPO GRANDE

DISTRICT DE CAMPO GRANDE

(CONTINUAÇÃO — SUITE)

LOGRADOUROS PUBLICOS VOIRIES		APLICAÇÃO DOS PREDIOS APPLICATION DES MAISONS									
Denominação Dénomination	Especie Espèce	Domiciliaria Domiciliaire			Outras applica- ções Autres applica- tions	Asylos Asiles	Cadeias Prisons	Depositos Dépôts	Escolas Écoles	Escritó- rios Bu- reaux	Estações Sta- tions
		Particular Par- ti- culière	Collectiva En com- mun	Total Total							
Fazenda do Monte Alegre.....	Estrada	20	—	20	—	—	—	—	—	—	—
Feira (da).....	Rua	49	—	49	8	—	—	1	—	—	—
Felippe Mascarenhas (1).....	Praça	—	—	—	—	—	—	—	—	—	—
Felippe Mascarenhas.....	Travessa	8	—	8	—	—	—	—	—	—	—
Ferreira Borges.....	Rua	9	—	9	—	—	—	—	—	—	—
Ferrer.....	»	122	—	122	12	—	—	—	—	1	—
Fiação (da).....	Travessa	22	—	22	—	—	—	—	—	—	—
Fonseca.....	Rua	93	—	93	3	—	—	—	—	—	—
Francisco Real.....	»	50	—	50	3	—	—	—	1	—	—
Freire Allemão.....	Praça	5	—	5	—	—	—	—	—	—	—
General Raposo.....	»	10	—	10	—	—	—	—	—	—	—
Gericinó (do).....	Estrada	28	—	28	1	—	—	—	—	—	—
Gianerine.....	Rua	7	—	7	—	—	—	—	—	—	—
Governo (do) (2).....	»	42	—	42	1	—	—	—	—	—	—
Governo (do) (3).....	»	7	—	7	—	—	—	—	—	—	—
Gravadores (dos).....	»	15	—	15	—	—	—	—	—	—	—
Guandú (do) (4).....	Estrada	—	—	—	—	—	—	—	—	—	—
Guandú (do).....	Morro	36	—	36	—	—	—	—	—	—	—
Guandú do Sapé (do).....	Estrada	61	—	61	—	—	—	—	—	—	—
Guandú do Sena (do).....	»	77	—	77	—	—	—	—	—	—	—
Helena.....	Rua	15	—	15	—	—	—	—	—	—	—
Igreja (da).....	Largo	6	—	6	1	—	—	—	—	—	—
Imperador (do).....	Rua	41	—	41	3	—	—	—	—	—	—
Imperador (do).....	Travessa	3	—	3	—	—	—	—	—	—	—
Imperatriz (da).....	Rua	30	—	30	—	—	—	—	—	—	—
Independencia.....	»	6	—	6	—	—	—	—	—	—	—
Industrial.....	»	66	—	66	—	—	—	—	—	—	—
Inhoahyba.....	Caminho	10	—	10	—	—	—	—	—	—	—
Iracema Braga.....	Rua	2	—	2	—	—	—	—	—	—	—
Itararé (de).....	Estrada	24	—	24	1	—	—	—	—	—	—
Jacintha.....	Rua	30	—	30	1	—	—	—	—	—	—
João Gervazone.....	»	23	—	23	—	—	—	—	—	—	—
João Vicente.....	Morro	4	—	4	—	—	—	—	—	—	—
Joary (do).....	Estrada	65	1	66	1	—	—	—	—	—	—

(1) Não tem numeração própria — (2) Começa na Estrada S. Pedro de Alcantara e termina na Estrada Limite de Agua.

**ESTATISTICA DOMICILIARIA**

STATISTIQUE DOMICILIAIRE

(CONTINUAÇÃO - SUITE)

NATUREZA DOS DOMICILIOS  
ESPÈCE DES LOGEMENTS

Fabricas ou officinas Fa- briques ou ateliers	Fazendas e outros esta- belecimen- tos agricolas Fermes et autres éta- blissements agricoles	Hospitais Hô- pitaux	Hotéis Hôtels	Casas de negocio Maisons de com- merce	Pensões ou casas de commodos Pensions ou maisons garnies	Quarteis Casernes	Repartições Administrations			Residencia Re- sidence	Templos Temples	Diversas es- pecies Divers
							federacs fédérales	estaduaes des États	municipaes mu- nicipales			
—	—	—	—	—	—	—	—	—	—	20	—	—
1	—	—	—	6	—	—	—	—	—	49	—	—
—	—	—	—	—	—	—	—	—	—	—	—	—
—	—	—	—	—	—	—	—	—	—	8	—	—
—	—	—	—	—	—	—	—	—	—	9	—	—
—	—	—	—	10	—	—	—	—	—	122	—	1
—	—	—	—	—	—	—	—	—	—	23	—	—
—	—	—	—	2	—	—	1	—	—	93	—	—
—	—	—	—	2	—	—	—	—	—	51	—	—
—	—	—	—	—	—	—	—	—	—	5	—	—
—	—	—	—	—	—	—	—	—	—	10	—	—
—	—	—	—	1	—	—	—	—	—	28	—	—
—	—	—	—	—	—	—	—	—	—	8	—	—
—	—	—	—	1	—	—	—	—	—	42	—	—
—	—	—	—	—	—	—	—	—	—	7	—	—
—	—	—	—	—	—	—	—	—	—	15	—	—
—	—	—	—	—	—	—	—	—	—	—	—	—
—	—	—	—	—	—	—	—	—	—	36	—	—
—	—	—	—	—	—	—	—	—	—	61	—	—
—	—	—	—	—	—	—	—	—	—	77	—	—
—	—	—	—	—	—	—	—	—	—	15	—	—
—	—	—	—	—	—	—	—	—	—	6	1	—
—	—	—	—	3	—	—	—	—	—	41	—	—
—	—	—	—	—	—	—	—	—	—	3	—	—
—	—	—	—	—	—	—	—	—	—	30	—	—
—	—	—	—	—	—	—	—	—	—	6	—	—
—	—	—	—	—	—	—	—	—	—	66	—	—
—	—	—	—	—	—	—	—	—	—	10	—	—
—	—	—	—	—	—	—	—	—	—	2	—	—
—	—	—	—	1	—	—	—	—	—	24	—	—
—	—	—	—	1	—	—	—	—	—	30	—	—
—	—	—	—	—	—	—	—	—	—	25	—	—
—	—	—	—	—	—	—	—	—	—	4	—	—
—	1	—	—	1	—	—	—	—	—	65	—	—

Branca — (3) Situada na rua Limite — (4) Não tem predios.

## DISTRICTO DE CAMPO GRANDE

DISTRICT DE CAMPO GRANDE

(CONTINUAÇÃO — SUITE)

LOGRADOUROS PUBLICOS VOIRIES		APPLICAÇÃO DOS PREDIOS APPLICATION DES MAISONS				Outras applica- ções Autres appli- cations	Asylos Asiles	Cadeias Prisons	Depositos Dépôts	Escolas Écoles	Escritó- rios Bu- reaux	Estações Sta- tions
Denominação Dénomination	Especie Espèce	Domiciliaria Domiciliaire										
		Particular Par- ti- culière	Collectiva En com- mun	Total Total								
José Ramos.....	Rua	4	—	4	—	—	—	—	—	—	—	
Julio Cesar.....	"	5	—	5	—	—	—	—	—	—	—	
Jundiahy.....	Travessa	1	—	1	—	—	—	—	—	—	—	
Junqueira.....	Rua	73	—	73	5	—	—	—	—	—	—	
Justino Araujo (1).....	"	—	—	—	—	—	—	—	—	—	—	
Lameirão (do).....	Estrada	26	—	26	—	—	—	—	—	—	—	
Lameirão (do).....	Morro	5	—	5	—	—	—	—	—	—	—	
Lameirão Grande (do).....	Estrada	3	—	3	—	—	—	—	—	—	—	
Lameirão Pequeno (do) (1).....	"	—	—	—	—	—	—	—	—	—	—	
Leocadia.....	Rua	39	—	39	—	—	—	—	—	—	—	
Liberdade (da).....	Travessa	3	—	3	—	—	—	—	—	—	—	
Limite.....	Rua	19	—	19	—	—	—	—	—	—	—	
Limite Agua Branca.....	Estrada	50	1	51	—	—	—	—	—	—	—	
Limoeiro.....	Rua	36	—	36	—	—	—	—	—	—	—	
Lingua de Sogra.....	Caminho	2	—	2	—	—	—	—	—	—	—	
Linha de Tiro.....	"	7	—	7	—	—	—	—	—	—	—	
Lucilia.....	Rua	9	—	9	—	—	—	—	—	—	—	
Lucilia.....	Travessa	5	—	5	—	—	—	—	—	—	—	
Lucio.....	Caminho	8	—	8	—	—	—	—	—	—	—	
Luiz Barata.....	Rua	18	—	18	—	—	—	—	—	—	—	
Luz (da).....	Travessa	11	—	11	—	—	—	—	—	—	—	
Macedo Junior.....	Rua	17	—	17	—	—	—	—	—	—	—	
Maguariba (1).....	Estrada	—	—	—	—	—	—	—	—	—	—	
Major Albino.....	Rua	27	—	27	3	—	—	—	—	—	—	
Mangaratiba.....	Estrada	18	—	18	—	—	—	—	—	—	—	
Mangueiras (das).....	Rua	1	—	1	—	—	—	—	—	—	—	
Maravilha (da).....	Estrada	34	—	34	—	—	—	—	—	—	—	
Maravilha (da).....	Rua	25	—	25	—	—	—	—	—	—	—	
Marcolino.....	Caminho	10	—	10	—	—	—	—	—	—	—	

(1) Não tem prédios.



**ESTATISTICA DOMICILIARIA**

STATISTIQUE DOMICILIAIRE

(CONTINUAÇÃO - SUITE)

NATUREZA DOS DOMICILIOS

ESPÈCE DES LOGEMENTS

Fabricas ou officinas  Fa- briques ou ateliers	Fazendas e outros esta- belecimen- tos agri- colas  Fermes et autres établisse- ments agricoles	Hospitales  Hô- pitaux	Hotéis  Hôtels	Casas de negocio  Maisons de com- merce	Pensões ou casas de commodos  Pensions ou maisons garnies	Quarteis  Casernes	Repartições Administrations			Residencia Re- sidence	Templos Temples	Diversas es- pecies Divers
							federaes fédérales	estadnaes des États	municipaes mu- nicipales			
—	—	—	—	—	—	—	—	—	—	4	—	—
—	—	—	—	—	—	—	—	—	—	5	—	—
—	—	—	—	—	—	—	—	—	—	1	—	—
—	—	—	—	5	—	—	—	—	—	74	—	—
—	—	—	—	—	—	—	—	—	—	—	—	—
—	—	—	—	—	—	—	—	—	—	26	—	—
—	—	—	—	—	—	—	—	—	—	5	—	—
—	—	—	—	—	—	—	—	—	—	3	—	—
—	—	—	—	—	—	—	—	—	—	—	—	—
—	—	—	—	—	—	—	—	—	—	39	—	—
—	—	—	—	—	—	—	—	—	—	3	—	—
—	—	—	—	—	—	—	—	—	—	19	—	—
—	1	—	—	—	—	—	—	—	—	50	—	—
—	—	—	—	—	—	—	—	—	—	41	—	—
—	—	—	—	—	—	—	—	—	—	2	—	—
—	—	—	—	—	—	—	—	—	—	7	—	—
—	—	—	—	—	—	—	—	—	—	9	—	—
—	—	—	—	—	—	—	—	—	—	5	—	—
—	—	—	—	—	—	—	—	—	—	8	—	—
—	—	—	—	—	—	—	—	—	—	18	—	—
—	—	—	—	—	—	—	—	—	—	11	—	—
—	—	—	—	—	—	—	—	—	—	17	—	—
—	—	—	—	—	—	—	—	—	—	—	—	—
—	—	—	—	3	—	—	—	—	—	27	—	—
—	—	—	—	—	—	—	—	—	—	18	—	—
—	—	—	—	—	—	—	—	—	—	1	—	—
—	—	—	—	—	—	—	—	—	—	36	—	—
—	—	—	—	—	—	—	—	—	—	25	—	—
—	—	—	—	—	—	—	—	—	—	10	—	—

## DISTRICTO DE CAMPO GRANDE

DISTRICT DE CAMPO GRANDE

(CONTINUAÇÃO -- SUITE)

LOGRADOUROS PUBLICOS VOIRIES		APPLICAÇÃO DOS PREDIOS APPLICATION DES MAISONS									
Denominação Dénomination	Especie Espèce	Domiciliaria * Domiciliaire			Outras applica- ções Autres appli- cations	Asylos Asiles	Cadeias Prisons	Depositos Dépôts	Escolas Écoles	Escritó- rios Bu- reaux	Estações Sta- tions
		Particular Par- ti- culière	Collectiva En com- mun	Total Total							
Marechal Hermes.....	Rua	12	—	12	—	—	—	—	—	—	—
Maria Carvalho.....	"	2	—	2	—	—	—	—	—	—	—
Maria Roza.....	"	9	—	9	—	—	—	—	—	—	—
Marte (de).....	Campo	11	1	12	—	—	—	—	1	—	—
Martins.....	Travessa	2	—	2	—	—	—	—	—	—	—
Massarocqueira (da).....	Rua	11	—	11	—	—	—	—	—	—	—
Medina.....	"	31	—	31	—	—	—	—	—	—	—
Mendanha (do).....	Estrada	62	—	62	2	—	—	—	—	—	—
Mendanha (do).....	Serra	74	—	74	—	—	—	—	—	—	—
Mesquita (1).....	Rua	—	—	—	—	—	—	—	—	—	—
Miguel Pombeiro.....	"	7	—	7	—	—	—	—	—	—	—
Milton Macedo.....	"	13	—	13	—	—	—	—	—	—	—
Monteiro (do).....	Estrada	74	1	75	6	—	—	—	1	—	—
Moraes.....	Rua	15	—	15	—	—	—	—	—	—	—
Mundo Novo.....	Caminho	5	—	5	—	—	—	—	—	—	—
Municipal.....	Rua	12	—	12	1	—	—	—	—	—	—
Murundú (do).....	Estrada	14	—	14	—	—	—	—	—	—	—
Nepomuceno.....	Rua	17	—	17	1	—	—	—	—	—	—
Nssa Senhora da Piedade.....	"	9	—	9	—	—	—	—	—	—	—
Olaria (da).....	Caminho	2	—	2	—	—	—	—	—	—	—
Olga.....	Travessa	9	—	9	1	—	—	—	—	—	—
Oliveira Braga.....	Rua	27	—	27	—	—	—	—	—	—	—
Oliveira Ribeiro.....	"	17	—	17	—	—	—	—	—	—	—
Operarios (dos).....	"	8	—	8	—	—	—	—	—	—	—
Oyapock.....	"	2	—	2	—	—	—	—	—	—	—
Padre (do).....	Morro	14	—	14	—	—	—	—	—	—	—
Paes Leme.....	Caminho	4	—	4	—	—	—	—	—	—	—
Palmares (dos).....	Estrada	45	—	45	2	—	—	—	—	—	—
Papagaio (do).....	"	16	—	16	—	—	—	—	—	—	—

(1) Não tem predios.

**ESTATISTICA DOMICILIARIA**

STATISTIQUE DOMICILIAIRE

(CONTINUAÇÃO — SUITE)

NATUREZA DOS DOMICÍLIOS  
ESPÈCE DES LOGEMENTS

Fabricas ou officinas Fa- briques ou ateliers	Fazendas e outros esta- belecimen- tos agricolas Fermes et autres é- tablisse- ments agricoles	Hospitales Hô- pitaux	Hoteis Hôtels	Casas de negocio Maisons de com- merce	Pensões ou casas de comodos Pensions ou maisons garnies	Quarteis Casernes	Repartições Administrations			Residencia Re- sidence	Templos Temples	Diversas es- pecies Divers
							federacs fédérales	estadnaes des États	municipaes mu- nicipales			
—	—	—	—	—	—	—	—	—	—	12	—	—
—	—	—	—	—	—	—	—	—	—	2	—	—
—	—	—	—	—	—	—	—	—	—	9	—	—
—	—	—	—	—	—	—	—	—	—	11	—	—
—	—	—	—	—	—	—	—	—	—	2	—	—
—	—	—	—	—	—	—	—	—	—	11	—	—
—	—	—	—	—	—	—	—	—	—	31	—	—
—	—	—	—	2	—	—	—	—	—	62	—	—
—	—	—	—	—	—	—	—	—	—	74	—	—
—	—	—	—	—	—	—	—	—	—	—	—	—
—	—	—	—	—	—	—	—	—	—	7	—	—
—	—	—	—	—	—	—	—	—	—	13	—	—
—	1	—	—	4	—	—	—	—	1	75	—	—
—	—	—	—	—	—	—	—	—	—	15	—	—
—	—	—	—	—	—	—	—	—	—	5	—	—
—	—	—	—	1	—	—	—	—	—	12	—	—
—	—	—	—	—	—	—	—	—	—	14	—	—
—	—	—	—	1	—	—	—	—	—	17	—	—
—	—	—	—	—	—	—	—	—	—	9	—	—
—	—	—	—	1	—	—	—	—	—	2	—	—
—	—	—	—	—	—	—	—	—	—	9	—	—
—	—	—	—	—	—	—	—	—	—	27	—	—
—	—	—	—	—	—	—	—	—	—	17	—	—
—	—	—	—	—	—	—	—	—	—	9	—	—
—	—	—	—	—	—	—	—	—	—	2	—	—
—	—	—	—	—	—	—	—	—	—	14	—	—
—	—	—	—	—	—	—	—	—	—	4	—	—
—	—	—	—	2	—	—	—	—	—	45	—	—
—	—	—	—	—	—	—	—	—	—	16	—	—

## DISTRICTO DE CAMPO GRANDE

DISTRICT DE CAMPO GRANDE

(CONTINUAÇÃO — SUITE)

LOGRADOUROS PUBLICOS VOIRIES		APPLICAÇÃO DOS PREDIOS APPLICATION DES MAISONS									
Denominação Dénomination	Especie Espèce	Domiciliaria Domiciliaire			Outras applica- ções Autres appli- cations	Asylos Asiles	Cadeias Prisons	Depositos Dépôts	Escolas Écoles	Escripto- rios Bu- reaux	Estações Sta- tions
		Particular Par- ti- culière	Collectiva En com- mun	Total Total							
Paraguassú.....	Rua	7	—	7	—	—	—	—	—	—	—
Paraiso (do).....	»	1	—	1	—	—	—	—	—	—	—
Paranaguá (1).....	»	—	—	—	—	—	—	—	—	—	—
Passadores.....	»	4	—	4	—	—	—	—	—	—	—
Pau Picado (do).....	Caminho	13	—	13	—	—	—	—	—	—	—
Paz (da).....	Rua	43	—	43	—	—	—	—	—	—	—
Paz Brazil.....	»	16	—	16	—	—	—	—	—	—	—
Pedregoso (do).....	Caminho	17	—	17	—	—	—	—	—	—	—
Pedreira (da).....	»	3	—	3	—	—	—	—	—	—	—
Pedreira (da).....	Estrada	9	—	9	—	—	—	—	—	—	—
Pedro Gomes.....	Rua	30	—	30	—	—	—	—	—	—	—
Pedro Gomes.....	Travessa	4	—	4	—	—	—	—	—	—	—
Penha (da).....	Estrada	5	—	5	—	—	—	—	—	—	—
Pinto da Fonseca (1).....	»	—	—	—	—	—	—	—	—	—	—
Posse (da).....	»	42	—	42	—	—	—	—	—	—	—
Princesa Imperial.....	Rua	28	—	28	1	—	—	—	—	—	—
Princesa Izabel.....	»	16	—	16	—	—	—	—	—	—	—
Princesa Leopoldina.....	»	17	—	17	—	—	—	—	—	—	—
Progresso.....	»	101	5	106	3	—	—	—	—	—	—
Quitungo (do).....	Serra	1	—	1	—	—	—	—	—	—	—
Realengo (do).....	Estrada	29	—	29	1	—	—	—	—	—	—
Represa (da).....	Caminho	2	—	2	—	—	—	—	—	—	—
Retiro (do).....	Estrada	103	—	103	19	—	—	—	1	—	—
Ribeiro de Andrade.....	Rua	15	—	15	—	—	—	—	—	—	—
Rio do A (do).....	Estrada	10	—	10	—	—	—	—	—	—	—
Rio do A.....	Rua	13	—	13	—	—	—	—	—	—	—
Rio da Prata.....	»	21	—	21	2	—	—	—	—	—	—
Rio da Prata.....	Serra	40	—	40	—	—	—	—	—	—	—
Rio da Prata do Cabuçu.....	Estrada	64	—	64	—	—	—	—	—	—	—

(1) Não tem predios.

ESTATISTICA DOMICILIARIA

STATISTIQUE DOMICILIAIRE

(CONTINUAÇÃO — SUITE)

NATUREZA DOS DOMICILIOS  
ESPÈCE DES LOGEMENTS

Fabricas ou officinas	Fazendas e outros esta- belecimen- tos agricolas	Hospitales	Hoteles	Casas de negocio	Pensões ou casas de commodos	Quarteis	Repartições Administrations			Residencia Re- sidence	Templos	Diversas es- pecies Divers
							federaes fédérales	estaduaes des États	municipaes mu- nicipales			
—	—	—	—	—	—	—	—	—	7	—	—	
—	—	—	—	—	—	—	—	—	1	—	—	
—	—	—	—	—	—	—	—	—	—	—	—	
—	—	—	—	—	—	—	—	—	4	—	—	
—	—	—	—	—	—	—	—	—	13	—	—	
—	—	—	—	—	—	—	—	—	43	—	—	
—	—	—	—	—	—	—	—	—	16	—	—	
—	—	—	—	—	—	—	—	—	17	—	—	
—	—	—	—	—	—	—	—	—	3	—	—	
—	—	—	—	—	—	—	—	—	9	—	—	
—	—	—	—	—	—	—	—	—	30	—	—	
—	—	—	—	—	—	—	—	—	4	—	—	
—	—	—	—	—	—	—	—	—	5	—	—	
—	—	—	—	—	—	—	—	—	—	—	—	
—	—	—	—	—	—	—	—	—	42	—	—	
—	—	—	—	1	—	—	—	—	28	—	—	
—	—	—	—	—	—	—	—	—	16	—	—	
—	—	—	—	—	—	—	—	—	17	—	—	
1	5	—	—	2	—	—	—	—	102	—	—	
—	—	—	—	—	—	—	—	—	1	—	—	
1	—	—	—	—	—	—	—	—	29	—	—	
—	—	—	—	—	—	—	—	—	2	—	—	
—	—	—	—	15	—	—	2	—	105	—	1	
—	—	—	—	—	—	—	—	—	15	—	—	
—	—	—	—	—	—	—	—	—	10	—	—	
—	—	—	—	—	—	—	—	—	13	—	—	
—	—	—	—	2	—	—	—	—	21	—	—	
—	—	—	—	—	—	—	—	—	40	—	—	
—	—	—	—	—	—	—	—	—	64	—	—	

## DISTRICTO DE CAMPO GRANDE

DISTRICT DE CAMPO GRANDE

(CONTINUAÇÃO — SUITE)

LOGRADOUROS PUBLICOS VOIRIES		APLICAÇÃO DOS PREDIOS APPLICATION DES MAISONS									
Denominação Dénomination	Especie Espèce	Domiciliaria Domiciliaire			Outras applica- ções Autres appli- cations	Asylos Asiles	Cadeias Prisons	Depositos Dépôts	Escolas Écoles	Escrito- rios Bu- reaux	Estações Sta- tions
		Particular Par- ti- culière	Collectiva En com- muni	Total							
Rio da Prata do Mendanha.....	Estrada	11	—	11	—	—	—	—	—	—	—
Rio Mirinho.....	Rua	2	—	2	—	—	—	—	—	—	—
Rio Morto (do).....	Caminho	9	—	9	—	—	—	—	—	—	—
Rodrigo de Freitas.....	Rua	6	—	6	—	—	—	—	—	—	—
Rodrigues Marques.....	Travessa	22	—	22	—	—	—	—	—	—	—
Rosalina.....	Rua	37	—	37	1	—	—	—	—	—	—
Rubby Perger.....	Travessa	2	—	2	—	—	—	—	—	—	—
Sandá (do).....	Estrada	8	—	8	—	—	—	—	—	—	—
Santa Cecilia.....	Rua	24	—	24	2	—	—	—	—	—	—
Santa Cruz (de).....	Estrada	638	2	640	71	—	—	1	4	—	1
Santa Eugénia.....	Rua	27	—	27	—	—	—	—	—	—	—
Santa Eugénia.....	Serra	12	—	12	—	—	—	—	—	—	—
Santissimo (do).....	Estrada	9	—	9	—	—	—	—	—	—	—
Santissimo (do).....	Morro	25	—	25	—	—	—	—	—	—	—
Santissimo (do).....	Rua	13	—	13	6	—	—	—	—	—	—
Santo Antonio.....	»	14	—	14	—	—	—	—	—	—	—
São Bento.....	Estrada	30	—	30	—	—	—	—	—	—	—
São Pedro de Alcantara.....	Rua	77	—	77	1	—	—	—	—	—	—
Saquarema.....	»	22	—	22	—	—	—	—	—	—	—
Sebastiana de Moraes.....	»	4	—	4	—	—	—	—	—	—	—
Senador Vasconcellos.....	»	10	—	10	—	—	—	—	—	—	—
Sete Riachos.....	Estrada	3	—	3	—	—	—	—	—	—	—
Silva Cardoso.....	Rua	102	—	102	7	—	—	—	—	—	—
Silva Netto.....	»	8	—	8	—	—	—	—	—	—	—
Sítio (do).....	Caminho	1	—	1	—	—	—	—	—	—	—
Sul America.....	Rua	8	—	8	—	—	—	—	—	—	—
Sul America.....	Travessa	21	—	21	—	—	—	—	—	—	—
Tecelões (dos).....	»	5	—	5	—	—	—	—	—	—	—
Teixeiras (dos).....	Caminho	13	—	13	—	—	—	—	—	—	—
Teixeira de Campos.....	Rua	22	1	23	6	—	—	—	—	—	—

**ESTATISTICA DOMICILIARIA**

STATISTIQUE DOMICILIAIRE

(CONTINUAÇÃO — SUITE)

NATUREZA DOS DOMICILIOS

ESPECE DES LOGEMENTS

Fabricas ou officinas Fa- briques ou ateliers	Fazendas e outros esta- belecimen- tos agri- colas Fermes et autres é- tablisse- ments agricoles	Hospitais Hô- pitaux	Hotéis Hôtels	Casas de negocio Maisons de com- merce	Pensões ou casas de comodos Pensions ou maisons garnies	Quartéis Casernes	Repartições Administrations			Residência Re- sidence	Templos Temples	Diversas es- pecies Divers
							federaes fédérales	estaduaes des États	municipaes mu- nicipales			
—	—	—	—	—	—	—	—	—	—	11	—	—
—	—	—	—	—	—	—	—	—	—	2	—	—
—	—	—	—	—	—	—	—	—	—	9	—	—
—	—	—	—	—	—	—	—	—	—	6	—	—
—	—	—	—	—	—	—	—	—	—	22	—	—
—	—	—	—	1	—	—	—	—	—	37	—	—
—	—	—	—	—	—	—	—	—	—	2	—	—
—	—	—	—	—	—	—	—	—	—	8	—	—
1	—	—	—	1	—	—	—	—	—	24	—	—
—	—	1	—	61	1	—	2	—	1	645	1	—
—	—	—	—	—	—	—	—	—	—	27	—	—
—	—	—	—	—	—	—	—	—	—	12	—	—
—	—	—	—	—	—	—	—	—	—	9	—	—
—	—	—	—	—	—	—	—	—	—	25	—	—
—	—	—	—	4	—	—	2	—	—	13	—	—
—	—	—	—	—	—	—	—	—	—	14	—	—
—	—	—	—	—	—	—	—	—	—	31	—	—
—	—	—	—	1	—	—	—	—	—	77	—	—
—	—	—	—	—	—	—	—	—	—	22	—	—
—	—	—	—	—	—	—	—	—	—	4	—	—
—	—	—	—	—	—	—	—	—	—	10	—	—
—	—	—	—	—	—	—	—	—	—	3	—	—
—	—	—	—	6	—	—	—	—	—	105	1	—
—	—	—	—	—	—	—	—	—	—	8	—	—
—	—	—	—	—	—	—	—	—	—	1	—	—
—	—	—	—	—	—	—	—	—	—	8	—	—
—	—	—	—	—	—	—	—	—	—	21	—	—
—	—	—	—	—	—	—	—	—	—	5	—	—
—	—	—	—	—	—	—	—	—	—	13	—	—
—	—	—	—	6	—	—	—	—	—	23	—	—

## DISTRICTO DE CAMPO GRANDE

DISTRICT DE CAMPO GRANDE

(CONCLUSÃO — FIN)

LOGRADOUROS PUBLICOS VOIRIES		APPLICAÇÃO DOS PREDIOS APPLICATION DES MAISONS									
Denominação Dénomination	Especie Espèce	Domiciliaria Domiciliaire			Outras applica- ções Autres appli- cations	Asylos Asiles	Cadeias Prisons	Depositos Dépôts	Escolas Écoles	Escritó- rios Bu- reaux	Estações Stations
		Particular Par- ti- culière	Collectiva En com- mun	Total Total							
Telegraphos (dos).....	Rua	29	—	29	—	—	—	—	—	—	—
Tintureiros (dos).....	»	34	—	34	—	—	—	—	—	—	—
Toneleiros (dos).....	»	6	—	6	—	—	—	—	—	—	—
Ubalino do Amaral (1).....	»	—	—	—	—	—	—	—	—	—	—
Ubás (dos).....	Estrada	13	—	13	—	—	—	—	—	—	—
Ubatuba.....	Rua	8	—	8	—	—	—	—	—	—	—
Velha.....	Estrada	47	—	47	—	—	—	—	—	—	—
Velloso (do).....	Caminho	36	—	36	—	—	—	—	—	—	—
Velloso (do).....	Estrada	34	—	34	—	—	—	—	—	—	—
Victoria.....	Rua	8	—	8	—	—	—	—	—	—	—
Viegas (do) (1).....	Estrada	—	—	—	—	—	—	—	—	—	—
Viegas (do).....	Morro	23	—	23	—	—	—	—	—	—	—
Villa de Cabuçú (da).....	Caminho	21	1	22	1	—	—	—	—	—	—
Villa Nova (1).....	Rua	—	—	—	—	—	—	—	—	—	—
Vinte e Quatro de Novembro.....	Travessa	4	—	4	—	—	—	—	—	—	—
Virgem Maria (da).....	Morro	24	—	24	—	—	—	—	—	—	—
Viuva Dantas.....	Rua	24	—	24	—	—	—	—	—	—	—
Sem denominação	(2).....	Atalho	7	—	7	—	—	—	—	—	—
	(3).....	»	8	—	8	—	—	—	—	—	—
	(4).....	»	11	—	11	—	—	—	—	—	—
	(5).....	»	1	—	1	—	—	—	—	—	—
	(6).....	Caminho	4	—	4	—	—	—	—	—	—
	(7).....	»	15	—	15	—	—	—	—	—	—
	(8).....	»	2	—	2	—	—	—	—	—	—
	(9).....	»	6	—	6	—	—	—	—	—	—
	(10).....	Rua	1	—	1	—	—	—	—	—	—
	(11).....	—	45	—	45	—	—	—	—	—	—
	TOTAL.....	—	6.594	16	6,610	273	—	—	3	8	1

(1) Não tem predios — (2) Começa na Estrada do Papagaio e termina na Estrada da Penha — (3) Começa na Estrada do (5) Começa no Caminho do Marcolino e termina na Estrada do Campinho — (6) Começa na Estrada de Santa Cruz e termina Grande e termina na Estrada do Cafuá Pequeno — (9) Começa na linha de bonds do Rio da Prata e termina na Estrada do



**ESTATISTICA DOMICILIARIA**

STATISTIQUE DOMICILIAIRE

(CONCLUSÃO — FIN)

NATUREZA DOS DOMICILIOS

ESPÈCE DES LOGEMENTS

Fabricas ou officinas	Fazendas e outros esta- belecimen- tos agri- colas	Hospitales	Hotels	Casas de negocio	Pensões ou casas de commodos	Quarteis	Repartições Administrations			Residencia Re- sidence	Templos	Diversas es- pecies Divers
							federaes fédérales	estaduaes des États	municipaes mu- nicipales			
—	—	—	—	—	—	—	—	—	—	29	—	—
—	—	—	—	—	—	—	—	—	—	34	—	—
—	—	—	—	—	—	—	—	—	—	6	—	—
—	—	—	—	—	—	—	—	—	—	—	—	—
—	—	—	—	—	—	—	—	—	—	13	—	—
—	—	—	—	—	—	—	—	—	—	8	—	—
—	—	—	—	—	—	—	—	—	—	47	—	—
—	—	—	—	—	—	—	—	—	—	36	—	—
—	—	—	—	—	—	—	—	—	—	34	—	—
—	—	—	—	—	—	—	—	—	—	8	—	—
—	—	—	—	—	—	—	—	—	—	—	—	—
—	—	—	—	—	—	—	—	—	—	23	—	—
—	1	—	—	—	—	—	—	—	1	21	—	—
—	—	—	—	—	—	—	—	—	—	—	—	—
—	—	—	—	—	—	—	—	—	—	4	—	—
—	—	—	—	—	—	—	—	—	—	24	—	—
—	—	—	—	—	—	—	—	—	—	24	—	—
—	—	—	—	—	—	—	—	—	—	7	—	—
—	—	—	—	—	—	—	—	—	—	8	—	—
—	—	—	—	—	—	—	—	—	—	11	—	—
—	—	—	—	—	—	—	—	—	—	1	—	—
—	—	—	—	—	—	—	—	—	—	5	—	—
—	—	—	—	—	—	—	—	—	—	15	—	—
—	—	—	—	—	—	—	—	—	—	2	—	—
—	—	—	—	—	—	—	—	—	—	6	—	—
—	—	—	—	—	—	—	—	—	—	1	—	—
—	—	—	—	—	—	—	—	—	—	45	—	—
10	13	1	—	223	1	—	15	—	4	6.672	3	5

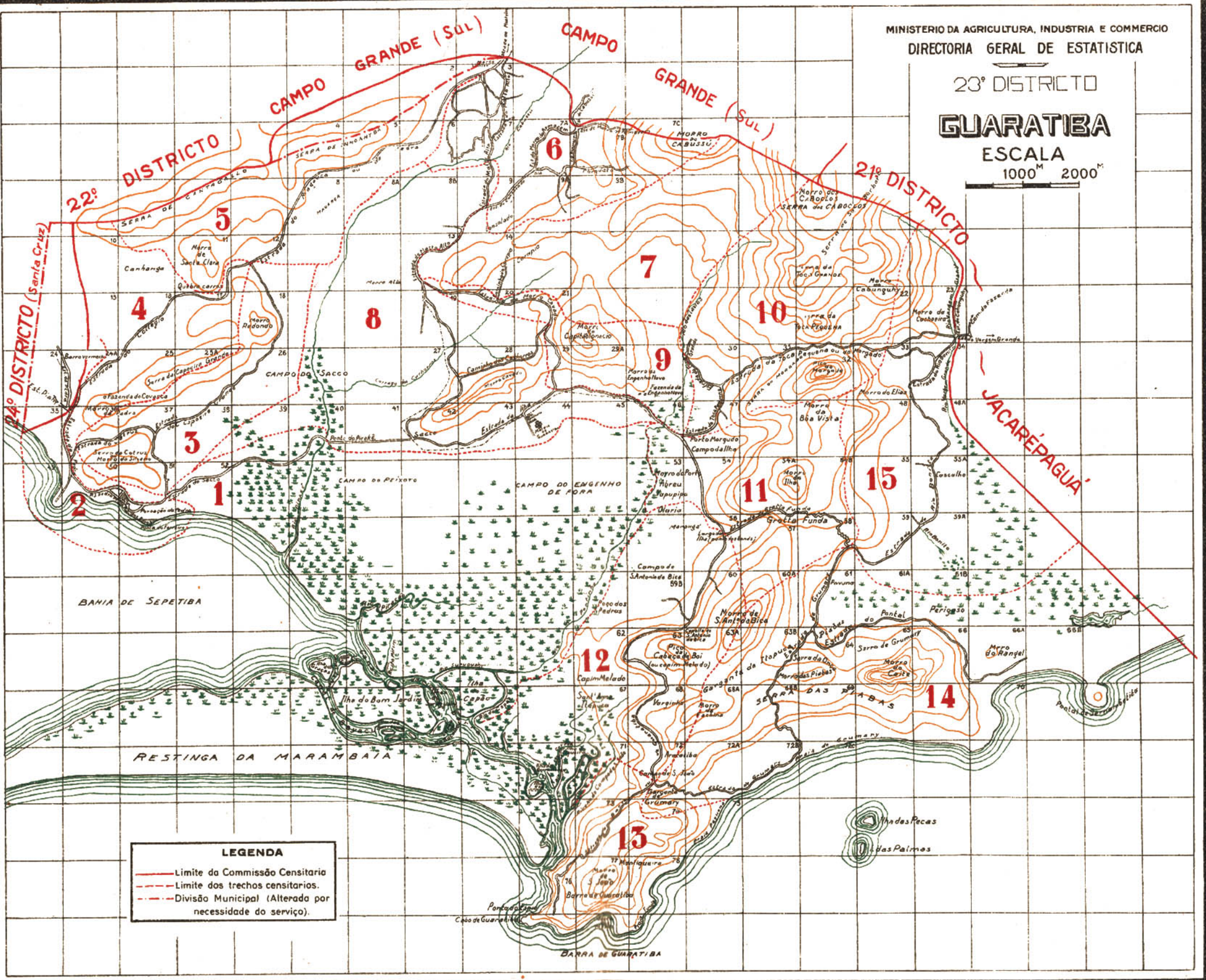
Guandú e termina na Estrada do Encanamento — (4) Começa na Estrada das Capoeiras e termina na Estrada do Campinho —  
na Estrada de Ferro Central do Brasil — (7) Segue da Estrada de Santa Cruz para o Morro — (8) Começa na Estrada do Cafuá  
Joary — (10) Começa na Estrada de Santa Cruz e termina na Estrada do Joary — (11) Em diversos logares.

23° DISTRICTO

**GUARATIBA**

ESCALA

1000<sup>M</sup> 2000<sup>M</sup>



**LEGENDA**

- Limite da Comissão Censitaria
- - - Limite dos trechos censitarios.
- . - . Divisão Municipal (Alterada por necessidade do serviço).

DISTRICTO DE GUARATIBA

## DISTRICTO DE GUARATIBA

DISTRICT DE GUARATIBA

LOGRADOUROS PUBLICOS VOIRIES		NUMERO DE PREDIOS NOMBRE DE MAISONS							TOTAL TOTAL
Denominação Dénomination	Especie Espèce	Terros Au-rez de chaussée	Asso- bradados Au dessus de chaussée	De De					
				2	3	4	5	+ de 5	
PAVIMENTOS Étages									
Aracatiba.....	Ilha	1	—	—	—	—	—	—	1
Baroneza.....	Rua	5	—	—	—	—	—	—	5
Barra de Guaratiba (da) (1).....	Estrada	223	—	—	—	—	—	—	223
Barra de Guaratiba (da).....	Morro	43	—	—	—	—	—	—	43
Barros Alarcão.....	Rua	43	—	—	—	—	—	—	43
Belchior da Fonseca.....	»	40	1	—	—	—	—	—	41
Bôa Vista.....	Morro	6	—	—	—	—	—	—	6
Cabaceiro (do).....	»	23	—	—	—	—	—	—	23
Caboclos (dos).....	Serra	1	—	—	—	—	—	—	1
Cabuçu (do).....	Morro	51	—	—	—	—	—	—	51
Cabunguhy (do).....	»	40	—	—	—	—	—	—	40
Cachamorra (da).....	Estrada	89	—	—	—	—	—	—	89
Cachoeira (da).....	Morro	15	—	—	—	—	—	—	15
Caethé (dos).....	»	10	—	—	—	—	—	—	10
Cajueiros.....	Caminho	11	—	—	—	—	—	—	11
Cantagallo (do).....	Serra	20	—	—	—	—	—	—	20
Capoeira Grande (da).....	Estrada	54	—	—	—	—	—	—	54
Carapiá (do).....	Caminho	58	—	—	—	—	—	—	58
Castello (do).....	»	16	—	—	—	—	—	—	16
Catrúz (do).....	Morro	10	—	—	—	—	—	—	10
Catrúz (do).....	Estrada	94	—	—	—	—	—	—	94
Cavado (do).....	Morro	47	—	—	—	—	—	—	47
Cavalheiro (do).....	Caminho	8	—	—	—	—	—	—	8
Collegio (do) (2).....	Estrada	95	—	—	—	—	—	—	95
Consolado (do) (3).....	»	5	—	—	—	—	—	—	5
Coqueiros (dos).....	Rua	2	—	—	—	—	—	—	2
Covanca.....	Serra	60	—	—	—	—	—	—	60
Dentro (de).....	Rua	4	—	—	—	—	—	—	4

(1) Inclusive os logares denominados Capim Melado, Chapada, Garganta de Itapuca, Marangá, Olaria, Poço das Pedras, Luzia.

**ESTATISTICA PREDIAL**

STATISTIQUE PRÉDIALE

CONDIÇÃO DOS PREDIOS CONDITION DES MAISONS						PROPRIEDADE DOS PREDIOS PROPRIÉTÉ DES MAISONS				
Habitáveis Habitable			Em En		TOTAL TOTAL	Particular Particulière	Publica Publique			TOTAL TOTAL
Occupados Occupées	Desocupados Vacantes	Total Total	construção ou reconstrução construction ou re- construction	ruínas ruines			federal fédérale	estadual des États	municipal mu- nicipale	
1	—	1	—	—	1	1	—	—	—	1
5	—	5	—	—	5	5	—	—	—	5
218	5	223	—	—	223	222	—	—	1	223
43	—	43	—	—	43	43	—	—	—	43
40	3	43	—	1	44	44	—	—	—	44
39	2	41	—	—	41	39	1	—	1	41
6	—	6	—	—	6	6	—	—	—	6
23	—	23	—	—	23	23	—	—	—	23
1	—	1	—	—	1	1	—	—	—	1
50	1	51	—	1	52	52	—	—	—	52
40	—	40	—	—	40	40	—	—	—	40
88	1	89	—	—	89	89	—	—	—	89
15	—	15	—	—	15	15	—	—	—	15
10	—	10	—	—	10	10	—	—	—	10
11	—	11	—	—	11	11	—	—	—	11
20	—	20	—	—	20	20	—	—	—	20
54	—	54	—	—	54	54	—	—	—	54
58	—	58	—	—	58	58	—	—	—	58
16	—	16	—	—	16	16	—	—	—	16
10	—	10	—	—	10	10	—	—	—	10
94	—	94	—	—	94	94	—	—	—	94
46	1	47	—	—	47	47	—	—	—	47
8	—	8	—	—	8	8	—	—	—	8
92	3	95	—	—	95	95	—	—	—	95
5	—	5	—	—	5	5	—	—	—	5
2	—	2	—	—	2	2	—	—	—	2
59	1	60	—	—	60	60	—	—	—	60
4	—	4	—	—	4	4	—	—	—	4

Campo de São João e Varginha — (2) Inclusive o logar denominado Barro Vernelho — (3) Inclusive o logar denominado Santa

## DISTRICTO DE GUARATIBA

DISTRICT DE GUARATIBA

(CONTINUAÇÃO — SUITE)

LOGRADOUROS PUBLICOS VOIRIES		NUMERO DE PREDIOS NOMBRE DE MAISONS							TOTAL TOTAL
Denominação Dénomination	Especie Espèce	Terres Au-rez de chaussée	Asse- trados Au dessus de chaussée	De De					
				2	3	4	5	+ de 5	
PAVIMENTOS Étages									
Desterro.....	Travessa	1	—	—	—	—	—	—	1
Desterro.....	Caminho	7	—	—	—	—	—	—	7
Eugenho Novo (do).....	Estrada	78	—	—	—	—	—	—	78
Eugenhoca (da).....	Caminho	34	—	—	—	—	—	—	34
Fragoso (do).....	Estrada	30	—	—	—	—	—	—	30
Funda.....	Praia	12	—	—	—	—	—	—	12
Gimbongo.....	Estrada	27	—	—	—	—	—	—	27
Grota Funda (da) (1).....	»	52	—	—	—	—	—	—	52
Grumary (do).....	»	63	—	—	—	—	—	—	63
Grumary (do).....	Praia	14	—	—	—	—	—	—	14
Ilha (da) (2).....	Estrada	123	—	—	—	—	—	—	123
Iiha (da).....	Largo	7	—	—	—	—	—	—	7
Ilha (da).....	Campo	9	—	—	—	—	—	—	9
Inhoahyba.....	Serra	12	—	—	—	—	—	—	12
Magarça.....	Estrada	51	—	—	—	—	—	—	51
Mandinga.....	Caminho	15	—	—	—	—	—	—	15
Mangue (do).....	»	18	—	—	—	—	—	—	18
Matriz (da).....	Estrada	40	—	—	—	—	—	—	40
Matriz (da).....	Largo	6	—	1	—	—	—	—	7
Matto Alto (do) (3).....	Estrada	205	—	—	—	—	—	—	205
Morgado (do) (4).....	Morro	—	—	—	—	—	—	—	—
Morgadinho (do).....	Caminho	36	—	—	—	—	—	—	36
Monteiro (do) (4).....	Estrada	—	—	—	—	—	—	—	—
Morro do Armazem (do).....	»	16	—	—	—	—	—	—	16
Morro Cavado (do).....	»	18	—	—	—	—	—	—	18
Nossa Senhora.....	Praia	24	—	—	—	—	—	—	24
Nossa Senhora das Dóres (5).....	»	64	—	—	—	—	—	—	64
Oaça (da).....	Serra	15	—	—	—	—	—	—	15

(1) Inclusive o logar denominado Canella — (2) Inclusive os logares denominados Abreu e Curral Grande — (3) Inclusive Perigoso, Ponta do Ferreiro, Ponta Grossa e Poço da Praia.

**ESTATISTICA PREDIAL**

STATISTIQUE PRÉDIALE

(CONTINUAÇÃO — SUITE)

CONDIÇÃO DOS PREDIOS CONDITION DES MAISONS						PROPRIÉDADE DOS PREDIOS PROPRIÉTÉ DES MAISONS				
Habitavels Habitable			Em En		TOTAL TOTAL	Particular Particulière	Publica Publique			TOTAL TOTAL
Occupados Occupés	Desoccupados Vacantes	Total Total	construção ou reconstrução construction ou re- construction	ruínas ruines			federal fédérale	estadual des États	municipal municipale	
1	—	1	—	—	1	1	—	—	—	1
7	—	7	—	—	7	7	—	—	—	7
78	—	78	—	—	78	78	—	—	—	78
33	1	34	—	—	34	34	—	—	—	34
30	—	30	—	—	30	30	—	—	—	30
12	—	12	—	1	13	13	—	—	—	13
27	—	27	—	—	27	27	—	—	—	27
52	—	52	—	—	52	52	—	—	—	52
61	2	63	—	—	63	62	—	—	1	63
14	—	14	—	—	14	14	—	—	—	14
122	1	123	—	—	123	123	—	—	—	123
7	—	7	—	—	7	7	—	—	—	7
9	—	9	—	—	9	9	—	—	—	9
12	—	12	—	—	12	12	—	—	—	12
51	—	51	—	—	51	51	—	—	—	51
14	1	15	—	—	15	15	—	—	—	15
18	—	18	—	—	18	18	—	—	—	18
39	1	40	—	—	40	39	—	—	1	40
7	—	7	—	—	7	7	—	—	—	7
203	2	205	1	—	206	205	—	—	—	206
—	—	—	—	—	—	—	—	—	—	—
35	1	36	—	—	36	36	—	—	—	36
—	—	—	—	—	—	—	—	—	—	—
16	—	16	—	—	16	16	—	—	—	16
18	—	18	—	—	18	18	—	—	—	18
24	—	24	—	—	24	24	—	—	—	24
63	1	64	—	—	64	64	—	—	—	64
15	—	15	—	—	15	15	—	—	—	15

os logares denominados Cabuhy, Cafundá e Rio Calixto — (4) Não tem predios — (5) Inclusive os logares denominados Espia,

## DISTRICTO DE GUARATIBA

DISTRICT DE GUARATIBA

(CONCLUSÃO - FIN)

LOGRADOUROS PUBLICOS VOIRIES		NUMERO DE PREDIOS NOMBRE DE MAISONS							TOTAL TOTAL
Denominação Dénomination	Especie Espèce	Terreas Au-rez de chaussée	Asc- brados Au dessus de chaussée	De De					
				2	3	4	5	+ de 5	
						PAVIMENTOS Étages			
Pavuna (da).....	Estrada	7	—	—	—	—	—	—	7
Pedra (da) (1).....	"	271	3	1	—	—	—	—	275
Pescadores (dos).....	Rua	7	—	—	—	—	—	—	7
Piabas (dos).....	Serra	53	—	—	—	—	—	—	53
Pontal (2).....	Estrada	28	—	—	—	—	—	—	28
Portinho (do).....	Caminho	32	—	—	—	—	—	—	32
Quebra Carros (do).....	Estrada	3	—	—	—	—	—	—	3
Rangel (do).....	Morro	4	—	—	—	—	—	—	4
Rasa.....	Iiha	2	—	—	—	—	—	—	2
Redondo.....	Morro	43	—	—	—	—	—	—	43
Retiro (do).....	Estrada	76	—	—	—	—	—	—	76
Rio do.....	Caminho	31	—	—	—	—	—	—	31
Rio Bonito (do).....	Estrada	35	—	—	—	—	—	—	35
Sacco (do).....	"	30	—	—	—	—	—	—	30
Santa Clara.....	Morro	15	—	—	—	—	—	—	15
Santo Antonio.....	Estrada	36	1	—	—	—	—	—	37
Santo Antonio da Bica.....	Morro	37	—	—	—	—	—	—	37
São Pedro (de).....	Largo	2	—	—	—	—	—	—	2
Sardinha (do) (3).....	"	—	—	—	—	—	—	—	—
Sayão Lobato.....	Rua	10	—	—	—	—	—	—	10
Tenente Augusto (do).....	Serra	15	—	—	—	—	—	—	15
Toca Grande (da).....	Estrada	57	—	—	—	—	—	—	57
Toca Grande (da).....	Morro	20	—	—	—	—	—	—	20
Toca Pequena (ou Morgado) (da) (4)	Estrada	124	—	—	—	—	—	—	124
Toca (da).....	Serra	7	—	—	—	—	—	—	7
Trapiche (do).....	Largo	8	—	—	—	—	—	—	8
Tres Orelhas (das).....	Caminho	29	—	—	—	—	—	—	29
Tres Vendas (das).....	"	13	—	—	—	—	—	—	13
Vargem Grande (da).....	Estrada	49	—	—	—	—	—	—	49
Xavier (do).....	Morro	11	—	—	—	—	—	—	11
TOTAL.....	—	3.106	5	2	—	—	—	—	3.113

(1) Inclusive os logares denominados Canhanga e Venda Grande — (2) Inclusive os logares denominados Coropira e Pau



**ESTATISTICA PREDIAL**

STATISTIQUE PRÉDIALE

(CONCLUSÃO - FIN)

CONDIÇÃO DOS PREDIOS CONDITION DES MAISONS						PROPRIÉDADE DOS PREDIOS PROPRIÉTÉ DES MAISONS				
Habitáveis Habitable			Em En		TOTAL TOTAL	Particular Particulière	Publica Publique			TOTAL TOTAL
Occupados Occupées	Desocupados Vacantes	Total Total	construção ou reconstrução construction ou re- construction	ruínas ruines			federal fédérale	estadual des États	municipal municipale	
7	—	7	—	—	7	7	—	—	—	7
271	4	275	—	—	275	271	1	—	3	275
6	1	7	—	—	7	7	—	—	—	7
49	4	53	—	—	53	52	—	—	1	53
27	1	28	—	—	28	28	—	—	—	28
32	—	32	—	—	32	32	—	—	—	32
3	—	3	—	—	3	3	—	—	—	3
4	—	4	—	—	4	4	—	—	—	4
2	—	2	—	—	2	—	2	—	—	2
43	—	43	—	—	43	43	—	—	—	43
76	—	76	—	—	76	76	—	—	—	76
31	—	31	—	—	31	31	—	—	—	31
34	1	35	—	—	35	35	—	—	—	35
30	—	30	—	—	30	29	—	—	1	30
15	—	15	—	1	16	16	—	—	—	16
37	—	37	—	—	37	37	—	—	—	37
36	1	37	—	—	37	37	—	—	—	37
2	—	2	—	—	2	2	—	—	—	2
—	—	—	—	—	—	—	—	—	—	—
10	—	10	—	—	10	10	—	—	—	10
15	—	15	—	—	15	15	—	—	—	15
57	—	57	—	—	57	57	—	—	—	57
20	—	20	—	—	20	20	—	—	—	20
123	1	124	—	—	124	124	—	—	—	124
7	—	7	—	—	7	7	—	—	—	7
8	—	8	—	—	8	8	—	—	—	8
29	—	29	—	—	29	29	—	—	—	29
12	1	13	—	—	13	13	—	—	—	13
49	—	49	—	—	49	49	—	—	—	49
11	—	11	—	—	11	11	—	—	—	11
3.072	41	3.113	1	4	3.118	3.105	4	—	9	3.118

Ferro — (3) Não tem predios — (4) Inclusive o logar denominado Rio do Lavra.

## DISTRICTO DE GUARATIBA

DISTRICT DE GUARATIBA

LOGRADOUROS PUBLICOS VOIRIES		APPLICAÇÃO DOS PREDIOS APPLICATION DES MAISONS									
Denominação Denomination	Especie Espèce	Domiciliaria Domiciliaire			Outras applica- ções Autres appli- cations	Asylos Asiles	Cadeias Prisons	Depositos Dépôts	Escolas Ecoles	Escrito- rios Bu- reaux	Estações Sta- tions
		Particular Par- ti- culière	Collectiva En com- mun	Total							
Aracatiba.....	Ilha	1	—	1	—	—	—	—	—	—	—
Baroneza.....	Rua	5	—	5	—	—	—	—	—	—	—
Brrra Guaratiba (da) (1).....	Estrada	214	—	214	4	—	—	—	3	—	—
Barra (da).....	Morro	43	—	43	—	—	—	—	—	—	—
Barros de Alarcão.....	Rua	36	—	36	8	—	—	—	—	—	—
Belchior da Fouseca.....	»	36	—	36	7	—	—	—	1	—	—
Bôa Vista.....	Morro	6	—	6	—	—	—	—	—	—	—
Cabaceiro (do).....	»	23	—	23	—	—	—	—	—	—	—
Caboclos (dos).....	Serra	1	—	1	—	—	—	—	—	—	—
Cabuçú (do).....	Morro	50	—	50	—	—	—	—	—	—	—
Cabunguhy (do).....	»	40	—	40	—	—	—	—	—	—	—
Cachamorra (da).....	E-trada	88	—	88	—	—	—	—	—	—	—
Cachoeira (da).....	Morro	15	—	15	—	—	—	—	—	—	—
Caeth's (dos).....	»	10	—	10	—	—	—	—	—	—	—
Cajueiros (dos).....	Caminho	11	—	11	—	—	—	—	—	—	—
Cantagallo (do).....	Serra	20	—	20	—	—	—	—	—	—	—
Capoeira Grande (da).....	Estrada	54	—	54	—	—	—	—	—	—	—
Carapiá (do).....	Caminho	58	—	58	—	—	—	—	—	—	—
Castello (do).....	»	16	—	16	—	—	—	—	—	—	—
Catruz (do).....	Morro	10	—	10	—	—	—	—	—	—	—
Catruz (do).....	Estrada	94	—	94	—	—	—	—	—	—	—
Cavado (do).....	Morro	46	—	46	1	—	—	—	—	—	—
Cavalheiro (do).....	Caminho	8	—	8	—	—	—	—	—	—	—
Collegio (do) (2).....	Estrada	92	—	92	—	—	—	—	—	—	—
Consolado (do) (3).....	»	5	—	5	1	—	—	—	—	—	—
Coqueiros (dos).....	Rua	2	—	2	—	—	—	—	—	—	—
Covanea (dos).....	Serra	59	—	59	—	—	—	—	—	—	—
Dentro (de).....	Rua	4	—	4	—	—	—	—	—	—	—

(1) Inclusive os logares denominados Capim Melado, Chapada, Garganta de Itapuca, Marangá, Olaria, Poço das Pedras, Luzia

ESTATISTICA DOMICILIARIA  
STATISTIQUE DOMICILIAIRE

NATUREZA DOS DOMICILIOS  
ESPECE DES LOGEMENTS

Fabricas ou officinas Pa- briques ou ateliers	Fazendas e outros esta- belec- mentos agri- colas Fermes et autres éta- blish- ments agricoles	Hospitais Hô- pitaux	Hotéis Hôtels	Casas de negocio Maisons de com- merce	Pensões ou casas de commodos Pensions ou maisons garnies	Quarteis Casernes	Repartições Administrations			Residencia Re- sidence	Templos Temples	Diversas es- pecies Divers
							federaes fédérales	estaduaes des Etats	municipaes mu- nicipales			
—	—	—	—	—	—	—	—	—	—	1	—	—
—	—	—	—	—	—	—	—	—	—	5	—	—
—	—	—	—	—	—	—	—	—	—	219	1	—
—	—	—	—	—	—	—	—	—	—	43	—	—
—	—	—	—	6	—	—	2	—	—	39	—	—
—	—	—	—	5	—	—	1	—	—	38	—	—
—	—	—	—	—	—	—	—	—	—	6	—	—
—	—	—	—	—	—	—	—	—	—	23	—	—
—	—	—	—	—	—	—	—	—	—	1	—	—
—	—	—	—	—	—	—	—	—	—	51	—	—
—	—	—	—	—	—	—	—	—	—	40	—	—
—	—	—	—	—	—	—	—	—	—	89	—	—
—	—	—	—	—	—	—	—	—	—	15	—	—
—	—	—	—	—	—	—	—	—	—	10	—	—
—	—	—	—	—	—	—	—	—	—	11	—	—
—	—	—	—	—	—	—	—	—	—	20	—	—
—	—	—	—	—	—	—	—	—	—	54	—	—
—	—	—	—	—	—	—	—	—	—	53	—	—
—	—	—	—	—	—	—	—	—	—	16	—	—
—	—	—	—	—	—	—	—	—	—	10	—	—
—	—	—	—	—	—	—	—	—	—	94	—	—
—	—	—	—	1	—	—	—	—	—	47	—	—
—	—	—	—	—	—	—	—	—	—	8	—	—
—	—	—	—	—	—	—	—	—	—	95	—	—
—	—	—	—	1	—	—	—	—	—	5	—	—
—	—	—	—	—	—	—	—	—	—	2	—	—
—	—	—	—	—	—	—	—	—	—	60	—	—
—	—	—	—	—	—	—	—	—	—	4	—	—

Campo de S. João e Varginha — (2) Inclusive o logar denominado Barro vermelho — (3) Inclusive o logar denominado Santa

## DISTRICTO DE GUARATIBA

DISTRICT DE GUARATIBA

(CONTINUAÇÃO — SUITE)

LOGRADOUROS PUBLICOS VOIRIES		APPLICAÇÃO DOS PREDIOS APPLICATION DES MAISONS									
Denominação Dénomination	Especie Espèce	Domiciliária Domiciliaire			Outras applica- ções Autres applica- tions	Asylos Asiles	Cadeias Prisons	Depositos Dépôts	Escolas Écoles	Escrito- rios Bu- reaux	Estações Sta- tions
		Particular Par- ti- culière	Collectiva En com- mun	Total Total							
Desterro.....	Travessa	1	—	1	—	—	—	—	—	—	—
Desterro.....	Caminho	6	—	6	1	—	—	—	—	—	—
Estrada Novo (do).....	Estrada	78	—	78	—	—	—	—	—	—	—
Engenhoca (da).....	Caminho	33	—	33	—	—	—	—	—	—	—
Frogoso (do).....	Estrada	30	—	30	—	—	—	—	—	—	—
Funda.....	Praia	12	—	12	—	—	—	—	—	—	—
Gimbongo.....	Estrada	27	—	27	—	—	—	—	—	—	—
Grota Funda (da) (1).....	"	52	—	52	2	—	—	—	—	—	—
Grumary (ou Tachina) (do).....	"	60	—	60	2	—	—	—	1	—	—
Grumary (do).....	Praia	14	—	14	—	—	—	—	—	—	—
Ilha (da) (2).....	Estrada	121	—	121	5	—	—	—	1	—	—
Ilha (da).....	Largo	5	—	5	6	—	—	—	—	—	—
Ilha (da).....	Campo	9	—	9	—	—	—	—	—	—	—
Inhoahyba.....	Serra	12	—	12	—	—	—	—	—	—	—
Magarça (do).....	Estrada	51	—	51	—	—	—	—	—	—	—
Mandinga (do).....	Caminho	14	—	14	—	—	—	—	—	—	—
Mangue (do).....	"	18	—	18	—	—	—	—	—	—	—
Matriz (da).....	Estrada	39	—	39	1	—	—	—	—	—	—
Matriz (da).....	Largo	6	—	6	1	—	—	—	—	—	—
Matto Alto (do) (3).....	Estrada	201	—	201	4	—	—	—	1	—	—
Morgado (do) (4).....	Morro	—	—	—	—	—	—	—	—	—	—
Morgadinho (do).....	Caminho	35	—	35	—	—	—	—	—	—	—
Monteiro (do) (4).....	Estrada	—	—	—	—	—	—	—	—	—	—
Morro do Armazem (do).....	"	16	—	16	—	—	—	—	—	—	—
Morro do Cavado (do).....	"	18	—	18	1	—	—	—	1	—	—
Nossa Senhora.....	Praia	24	—	24	—	—	—	—	—	—	—
Nossa Senhora das Dôres (5).....	"	63	—	63	—	—	—	—	—	—	—
Onça (da).....	Serra	15	—	15	—	—	—	—	—	—	—

(1) Inclusive o logar denominado Canella — (2) Inclusive os logares denominados Abreu e Curral Grande — (3) Inclusive Perigoso, Ponta do Ferreiro, Ponta Grossa e Poço da Praia

**ESTATISTICA DOMICILIARIA**

STATISTIQUE DOMICILIAIRE

(CONTINUAÇÃO - SUITE)

NATUREZA DOS DOMICILIOS

ESPÈCE DES LOGEMENTS

Fabricas ou officinas  Fa- briques ou ateliers	Fazendas e outros esta- belec- mentos agri- colas  Fermes et autres établisse- ments agricoles	Hospitales  Hô- pitaux	Hotéis  Hôtels	Casas de negocio  Maisons de com- merce	Pensões ou casas de comodos  Pensions ou maisons garnies	Quarteis  Casernes	Repartições Administrations			Residencia Re- sidence	Templos Temples	Diversas es- pecies Divers
							federacs fédérales	estadnaes des États	mmicipaes mu- nicipales			
-	-	-	-	-	-	-	-	-	-	1	-	-
-	-	-	-	-	-	-	-	-	-	6	1	-
-	-	-	-	-	-	-	-	-	-	78	-	-
-	-	-	-	-	-	-	-	-	-	34	-	-
-	-	-	-	-	-	-	-	-	-	30	-	-
-	-	-	-	-	-	-	-	-	-	12	-	-
-	-	-	-	-	-	-	-	-	-	27	-	-
-	-	-	-	2	-	-	-	-	-	52	-	-
-	-	-	-	1	-	-	-	-	-	62	-	-
-	-	-	-	-	-	-	-	-	-	14	-	-
-	-	-	-	3	-	-	1	-	-	122	-	-
-	-	-	-	5	-	-	1	-	-	5	-	-
-	-	-	-	-	-	-	-	-	-	9	-	-
-	-	-	-	-	-	-	-	-	-	12	-	-
-	-	-	-	-	-	-	-	-	-	51	-	-
-	-	-	-	-	-	-	-	-	-	15	-	-
-	-	-	-	-	-	-	-	-	-	18	-	-
-	-	-	-	1	-	-	-	-	-	40	-	-
-	-	-	-	-	-	-	-	-	-	6	1	-
-	-	-	-	3	-	-	-	-	-	203	-	-
-	-	-	-	-	-	-	-	-	-	-	-	-
-	-	-	-	-	-	-	-	-	-	36	-	-
-	-	-	-	-	-	-	-	-	-	-	-	-
-	-	-	-	-	-	-	-	-	-	16	-	-
-	-	-	-	-	-	-	-	-	-	18	-	-
-	-	-	-	-	-	-	-	-	-	24	-	-
-	-	-	-	-	-	-	-	-	-	64	-	-
-	-	-	-	-	-	-	-	-	-	15	-	-

os logares denominados Cabuhy, Cafundá e Rio Calixto - (4) Não tem predios. - (5) Inclusive os logares denominados Espia.

## DISTRICTO DE GUARATIBA

DISTRICT DE GUARATIBA

(CONCLUSÃO - FIN)

LOGRADOUROS PUBLICOS VOIRIES		APPLICAÇÃO DOS PREDIOS APPLICATION DES MAISONS									
Denominação Dénomination	Especie Espèce	Domiciliaria Domiciliaire			Outras applica- ções Autres appli- cations	Asylos Asiles	Cadeias Prisons	Depositos Dépôts	Escolas Écoles	Escritó- rios Bu- reaux	Estações Sta- tions
		Particular Par- ti- culière	Collectiva En com- mun	Total							
Pavuna (da).....	Estrada	7	—	7	—	—	—	—	—	—	—
Pedra (da) (1).....	"	268	1	269	8	—	—	—	3	—	1
Pescadores (dos).....	Rua	6	—	6	—	—	—	—	—	—	—
Piabas (das).....	Serra	47	1	48	1	—	—	—	1	—	—
Pontal (2).....	Estrada	27	—	27	—	—	—	—	—	—	—
Portinho (do).....	Caminho	32	—	32	—	—	—	—	—	—	—
Quebra Carros (do).....	Estrada	3	—	3	—	—	—	—	—	—	—
Rangel (do).....	Morro	4	—	4	—	—	—	—	—	—	—
Rasa.....	Ilha	2	—	2	1	—	—	—	—	—	—
Redondo.....	Morro	43	—	43	—	—	—	—	—	—	—
Retiro (do).....	Estrada	76	—	76	—	—	—	—	—	—	—
Rio (do).....	Caminho	31	—	31	—	—	—	—	—	—	—
Rio Bonito (do).....	Estrada	34	—	34	—	—	—	—	—	—	—
Sacco (do).....	"	30	—	30	—	—	—	—	—	—	—
Santa Clara.....	Morro	14	1	15	—	—	—	—	—	—	—
Santo Antonio.....	Estrada	36	—	36	1	—	—	—	1	—	—
Santo Antonio da Bica (de).....	Morro	36	—	36	—	—	—	—	—	—	—
São Pedro (de).....	Largo	2	—	2	—	—	—	—	—	—	—
Sardinha (do) (3).....	"	—	—	—	—	—	—	—	—	—	—
Sayão Lobato.....	Rua	10	—	10	—	—	—	—	—	—	—
Tenente Augusto (do).....	Serra	15	—	15	—	—	—	—	—	—	—
Toca Grande (da).....	Estrada	57	—	57	—	—	—	—	—	—	—
Toca Grande (da).....	Morro	20	—	20	—	—	—	—	—	—	—
Toca Pequena, ou Morgado (da) (4).....	Estrada	122	—	122	1	—	—	—	—	—	—
Toca (das).....	Serra	7	—	7	—	—	—	—	—	—	—
Trapiche (do).....	Largo	8	—	8	—	—	—	—	—	—	—
Trez Orelhas (das).....	Caminho	29	—	29	—	—	—	—	—	—	—
Trez Vendas (das).....	"	12	—	12	—	—	—	—	—	—	—
Vargem Grande (da).....	Estrada	45	—	45	4	—	—	—	1	—	—
Xavier (do).....	Morro	11	—	11	—	—	—	—	—	—	—
TOTAL.....	—	3.041	3	3.044	60	—	—	—	14	—	1

(1) Inclusive os logares denominados Canhangá e Venda grande — (2) Inclusive os logares denominados Coropira e Pau

ESTATISTICA DOMICILIARIA

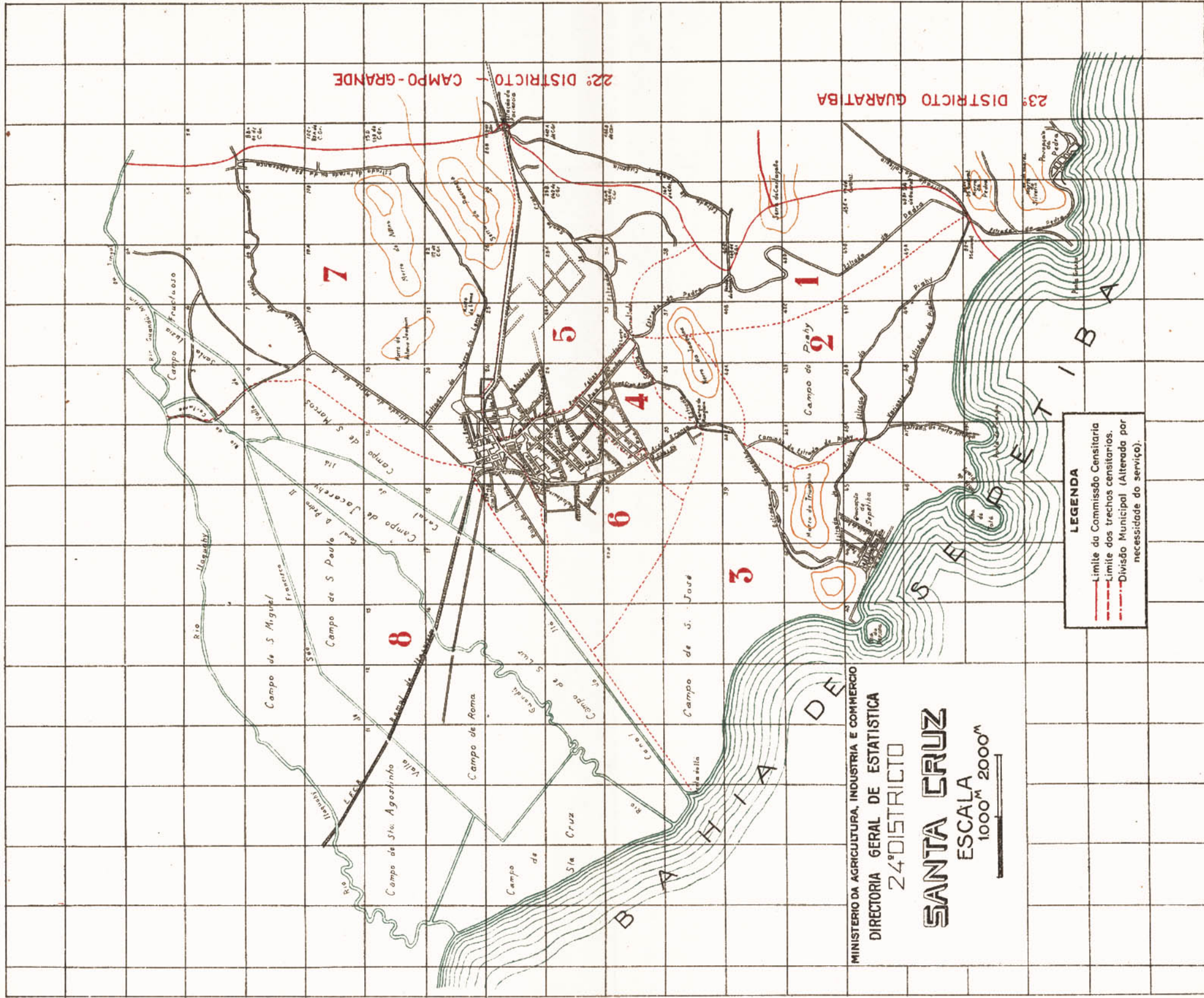
STATISTIQUE DOMICILIAIRE

(CONCLUSÃO - FIN)

NATUREZA DOS DOMICILIOS  
ESPÈCE DES LOGEMENTS

Fabricas ou officinas	Fazendas e outros esta- belec- mentos agri- colas	Hospitais Hô- pitaux	Hotéis Hôtels	Casas de negocio Maisons de com- merce	Pensões ou casas de comodos Pensions ou maisons garnies	Quarteis Casernes	Repartições Administrations			Residencia Re- sidence	Temples	Diversas es- pecies Divers
							federacs fédérales	estadnaes des États	municipaes mu- nicipales			
—	—	—	—	—	—	—	—	—	—	7	—	—
2	—	—	—	2	—	—	1	—	—	272	—	—
—	—	—	—	—	—	—	—	—	—	7	—	—
—	—	—	—	—	1	—	—	—	—	51	—	—
—	—	—	—	—	—	—	—	—	—	28	—	—
—	—	—	—	—	—	—	—	—	—	32	—	—
—	—	—	—	—	—	—	—	—	—	3	—	—
—	—	—	—	—	—	—	—	—	—	4	—	—
—	—	—	—	—	—	—	—	—	—	2	—	1
—	—	—	—	—	—	—	—	—	—	43	—	—
—	—	—	—	—	—	—	—	—	—	76	—	—
—	—	—	—	—	—	—	—	—	—	31	—	—
—	—	—	—	—	—	—	—	—	—	35	—	—
—	—	—	—	—	—	—	—	—	—	30	—	—
—	—	—	—	—	1	—	—	—	—	14	—	—
—	—	—	—	—	—	—	—	—	—	36	—	—
—	—	—	—	—	—	—	—	—	—	37	—	—
—	—	—	—	—	—	—	—	—	—	2	—	—
—	—	—	—	—	—	—	—	—	—	—	—	—
—	—	—	—	—	—	—	—	—	—	10	—	—
—	—	—	—	—	—	—	—	—	—	15	—	—
—	—	—	—	—	—	—	—	—	—	57	—	—
—	—	—	—	—	—	—	—	—	—	20	—	—
—	—	—	—	1	—	—	—	—	—	123	—	—
—	—	—	—	—	—	—	—	—	—	7	—	—
—	—	—	—	—	—	—	—	—	—	8	—	—
—	—	—	—	—	—	—	—	—	—	29	—	—
—	—	—	—	—	—	—	—	—	—	13	—	—
—	—	—	—	2	—	—	—	—	—	45	—	1
—	—	—	—	—	—	—	—	—	—	11	—	—
2	—	—	—	33	2	—	6	—	—	3.082	3	2

Ferro — (3) Não tem predios — (4) Inclusive o logar denominado Rio do Lavra.



MINISTERIO DA AGRICULTURA, INDUSTRIA E COMERCIO  
 DIRECTORIA GERAL DE ESTATISTICA  
 24º DISTRITO

# SANTA CRUZ

ESCALA  
 1000<sup>m</sup> 2000<sup>m</sup>



**LEGENDA**

- Limite da Comissão Censitaria
- - - Limite dos trechos censitarios.
- · · · · Divisão Municipal (Alterada por necessidade do serviço).

22º DISTRITO - CAMPO-GRANDE

23º DISTRITO GUARATIBA



DISTRICTO DE SANTA CRUZ

## DISTRICTO DE SANTA CRUZ

DISTRICT DE SANTA CRUZ

LOGRADOUROS PUBLICOS VOIRIES		NUMERO DE PREDIOS NOMBRE DE MAISONS							TOTAL TOTAL
Denominação Dénomination	Especie Espèce	Terrens Au-rez de chaussée	Asso- brados Au dessus de chaussée	De De					
				2	3	4	5	+ de 5	
				PAVIMENTOS Étages					
Albino.....	Morro	5	—	—	—	—	—	—	5
Alegria (1).....	Travessa	—	—	—	—	—	—	—	—
Alegria (1).....	Rua	—	—	—	—	—	—	—	—
America (1).....	»	—	—	—	—	—	—	—	—
Anchieta.....	»	2	—	—	—	—	—	—	2
Andradas (dos).....	»	7	—	—	—	—	—	—	7
Antonio Carlos.....	»	2	—	—	—	—	—	—	2
Araujo.....	Becco	8	—	—	—	—	—	—	8
Arca Branca.....	Avenida	124	—	—	—	—	—	—	124
Assumpção (1).....	Rua	—	—	—	—	—	—	—	—
Aterrado do Leme.....	Estrada	19	—	—	—	—	—	—	19
Auristella.....	Rua	26	—	—	—	—	—	—	26
Bambús (dos).....	»	2	1	—	—	—	—	—	2
Barão de Ladario.....	»	46	—	—	—	—	—	—	47
Barão de Loreto.....	»	2	—	—	—	—	—	—	2
Barão de Lucena.....	»	2	—	—	—	—	—	—	2
Benjamin Constant (1).....	Praça	—	—	—	—	—	—	—	—
Bôa Esperança (da).....	Estrada	16	—	1	—	—	—	—	16
Bôa Vista (da).....	Largo	27	—	—	—	—	—	—	28
Campeiro Mór.....	Rua	20	—	—	—	—	—	—	20
Cantagallo (de).....	Serra	20	—	—	—	—	—	—	20
Carmen.....	Avenida	72	—	—	—	—	—	—	72
Chá (do).....	Rua	34	—	—	—	—	—	—	34
Chá (do).....	Travessa	10	—	—	—	—	—	—	10
Commercio (do).....	Rua	66	—	1	—	—	—	—	67
Conceição (da).....	Morro	5	—	—	—	—	—	—	5
Conciliação (da).....	Rua	2	—	—	—	—	—	—	2
Conselheiro João Alfredo (1).....	»	—	—	—	—	—	—	—	—
Cruz das Almas.....	Estrada	17	—	—	—	—	—	—	17
Cruzeiro (do).....	Rua	41	1	—	—	—	—	—	42
Curral Falso (do).....	Largo	3	—	—	—	—	—	—	3
Curvello Cavalcante.....	Rua	3	—	—	—	—	—	—	3
Diamantina (1).....	»	—	—	—	—	—	—	—	—
D. João VI.....	»	5	—	—	—	—	—	—	5

(1) Não tem predios.

**ESTATISTICA PREDIAL**

STATISTIQUE PRÉDIALE

CONDIÇÃO DOS PREDIOS CONDITION DES MAISONS						PROPRIEDADE DOS PREDIOS PROPRIÉTÉ DES MAISONS				
Habitáveis Habitable			Em En		TOTAL TOTAL	Particular Particulière	Publica Publique			TOTAL TOTAL
Occupados Occupées	Desocupados Vacantes	Total Total	construção ou reconstrução construction ou re- construction	ruínas ruines			federal fédérale	estadual des États	municipal mu- nicipale	
5	—	5	—	—	5	5	—	—	—	5
—	—	—	—	—	—	—	—	—	—	—
—	—	—	—	—	—	—	—	—	—	—
—	—	—	—	—	—	—	—	—	—	—
2	—	2	—	—	2	2	—	—	—	2
6	1	7	—	—	7	7	—	—	—	7
2	—	2	—	—	2	2	—	—	—	2
8	—	8	—	—	8	8	—	—	—	8
119	5	124	—	—	124	124	—	—	—	124
—	—	—	—	—	—	—	—	—	—	—
18	1	19	—	—	19	19	—	—	—	19
26	—	26	—	—	26	26	—	—	—	26
2	—	2	—	—	2	2	—	—	—	2
47	—	47	—	—	47	46	—	—	1	47
2	—	2	—	—	2	2	—	—	—	2
2	—	2	—	—	2	2	—	—	—	2
—	—	—	—	—	—	—	—	—	—	—
14	2	16	—	—	16	16	—	—	—	16
28	—	28	—	—	28	—	—	—	28	28
20	—	20	—	—	20	19	1	—	—	20
20	—	20	—	—	20	20	—	—	—	20
72	—	72	—	—	72	72	—	—	—	72
33	1	34	—	1	35	35	—	—	—	35
8	2	10	—	—	10	10	—	—	—	10
67	—	67	—	—	67	67	—	—	—	67
5	—	5	—	—	5	5	—	—	—	5
2	—	2	—	—	2	2	—	—	—	2
—	—	—	—	—	—	—	—	—	—	—
17	—	17	—	—	17	17	—	—	—	17
42	—	42	—	—	42	42	—	—	—	42
3	—	3	—	—	3	3	—	—	—	3
3	—	3	—	—	3	3	—	—	—	3
—	—	—	—	—	—	—	—	—	—	—
5	—	5	—	—	5	3	—	—	2	5

## DISTRICTO DE SANTA CRUZ

DISTRICT DE SANTA CRUZ

(CONTINUAÇÃO - SUITE)

LOGRADOUROS PUBLICOS VOIRIES		NUMERO DE PREDIOS NOMBRE DE MAISONS							TOTAL TOTAL
Denominação Dénomination	Especie Espèce	Terreos Au-rez de chaussée	Asso- bradados Au dessus de chaussée	De De					
				2	3	4	5	+ de 5	
PAVIMENTOS Étages									
D. Romualdo.....	Praça	5	—	—	—	—	—	—	5
Dona Januária.....	Rua	14	1	—	—	—	—	—	15
Dr. Continentino.....	»	6	—	—	—	—	—	—	6
Duque de Caxias.....	»	13	—	—	—	—	—	—	13
Emancipação (1).....	»	—	—	—	—	—	—	—	—
Estrada de Ferro Central do Brazil..	Margem	10	—	—	—	—	—	—	10
Faxina (da).....	Becco	2	—	—	—	—	—	—	2
Faxina (da).....	Rua	20	—	—	—	—	—	—	20
Faxina (da).....	Largo	13	—	—	—	—	—	—	13
Fazenda de Piahy (1).....	Caminho	—	—	—	—	—	—	—	—
Felippe Cardoso.....	Rua	187	9	1	—	—	—	—	197
Fernanda.....	»	30	—	—	—	—	—	—	30
Ferreira Nobre.....	»	11	—	1	—	—	—	—	12
Floresta (da).....	»	29	—	—	—	—	—	—	29
Floresta (da).....	Largo	5	—	—	—	—	—	—	5
Floresta (da).....	Travessa	1	—	—	—	—	—	—	1
Francisco Belisario.....	Rua	18	—	1	—	—	—	—	19
Furado (do).....	Estrada	20	—	—	—	—	—	—	20
Gado (do).....	Praça	10	—	1	—	—	—	—	11
General Olympio.....	Rua	96	—	—	—	—	—	—	96
Gomes Barroso (1).....	»	—	—	—	—	—	—	—	—
Guarda (da).....	Morro	12	—	—	—	—	—	—	12
Hospital (do) (1).....	Largo	—	—	—	—	—	—	—	—
Imperio (do).....	Rua	55	—	—	—	—	—	—	55
Itá (do).....	»	14	—	—	—	—	—	—	14
Izabel.....	Avenida	100	1	—	—	—	—	—	101
José Bonifacio (1).....	»	—	—	—	—	—	—	—	—
Legalidade (da).....	Praça	6	—	—	—	—	—	—	6
Legalidade (da).....	Travessa	2	—	—	—	—	—	—	2
Lemos.....	Rua	5	—	—	—	—	—	—	5
Limites (1).....	»	—	—	—	—	—	—	—	—
Macahé.....	Travessa	5	—	—	—	—	—	—	5

(1) Não tem predios.

**ESTATISTICA PREDIAL**

STATISTIQUE PRÉDIALE

(CONTINUAÇÃO — SUITE)

CONDIÇÃO DOS PREDIOS CONDITION DES MAISONS						PROPRIEDADE DOS PREDIOS PROPRIÉTÉ DES MAISONS				
Habitaveis Habitables			Em En		TOTAL TOTAL	Particular Particulière	Publica Publique			TOTAL TOTAL
Occupados Occupées	Desocupados Vacantes	Total Total	construção ou reconstrução construction ou re- construction	ruínas ruines			federal fédérale	estadual des États	municipal municipale	
5	—	5	—	—	5	4	1	—	—	5
15	—	15	—	—	15	15	—	—	—	15
5	1	6	—	—	6	6	—	—	—	6
13	—	13	—	—	13	13	—	—	—	13
—	—	—	—	—	—	—	—	—	—	—
10	—	10	—	—	10	10	—	—	—	10
1	1	2	—	—	2	2	—	—	—	2
18	2	20	—	2	22	21	—	—	1	22
11	2	13	—	—	13	13	—	—	—	13
—	—	—	—	—	—	—	—	—	—	—
185	12	197	—	9	206	206	—	—	—	206
30	—	30	—	—	30	30	—	—	—	30
12	—	12	—	—	12	12	—	—	—	12
28	1	29	—	—	29	29	—	—	—	29
5	—	5	—	—	5	5	—	—	—	5
1	—	1	—	—	1	1	—	—	—	1
14	5	19	—	1	20	13	7	—	—	20
20	—	20	—	—	20	20	—	—	—	20
11	—	11	—	—	11	9	2	—	—	11
92	4	96	—	—	96	96	—	—	—	96
—	—	—	—	—	—	—	—	—	—	—
12	—	12	—	—	12	12	—	—	—	12
—	—	—	—	—	—	—	—	—	—	—
54	1	55	1	—	56	56	—	—	—	56
14	—	14	—	—	14	14	—	—	—	14
101	—	101	—	—	101	101	—	—	—	101
—	—	—	—	—	—	—	—	—	—	—
6	—	6	—	—	6	6	—	—	—	6
2	—	2	—	—	2	2	—	—	—	2
5	—	5	—	—	5	5	—	—	—	5
—	—	—	—	—	—	—	—	—	—	—
5	—	5	—	—	5	5	—	—	—	5

## DISTRICTO DE SANTA CRUZ

DISTRICT DE SANTA CRUZ

(CONTINUAÇÃO - SUITE)

LOGRADOUROS PUBLICOS VOIRIES		NUMERO DE PREDIOS NOMBRE DE MAISONS							TOTAL TOTAL
Denominação Dénomination	Especie Espèce	Terres Au-rez de chaussée	Asso- bradades Au dessus de chaussée	De De					
				2	3	4	5	+ de 5	PAVIMENTOS Étages
Macahé (do).....	Becco	4	—	—	—	—	—	—	4
Mangaroba.....	—	15	—	—	—	—	—	—	15
Mangueira (da) (1).....	Largo	—	—	—	—	—	—	—	—
Marechal Galdino.....	Rua	14	—	—	—	—	—	—	14
Marquez de Barbacena.....	»	27	—	—	—	—	—	—	27
Marquez do Herval.....	Praça	4	—	—	—	—	—	—	4
Marquez de Maricá.....	Rua	19	—	—	—	—	—	—	19
Marqueza Ferreira.....	»	23	—	1	—	—	—	—	24
Martinho de Campos.....	»	11	—	—	—	—	—	—	11
Mathias (do).....	Becco	5	—	—	—	—	—	—	5
Morro do Ar (do).....	Estrada	42	—	—	—	—	—	—	42
Nestor.....	Rua	49	—	—	—	—	—	—	49
Nova.....	»	25	—	—	—	—	—	—	25
Olavo.....	»	6	—	—	—	—	—	—	6
Olavo Bilac.....	»	5	—	—	—	—	—	—	5
Paciencia (da).....	Serra	26	—	—	—	—	—	—	26
Palmeiras (das).....	Rua	30	—	—	—	—	—	—	30
Paraguay.....	»	5	—	—	—	—	—	—	5
Passagem do Gado (da).....	»	32	2	2	—	—	—	—	36
Paysandú.....	»	15	—	—	—	—	—	—	15
Pedra (da).....	Estrada	35	—	—	—	—	—	—	35
Pedro Leitão (1).....	Rua	—	—	—	—	—	—	—	—
Pedro Primeiro.....	»	23	1	—	—	—	—	—	24
Pescadores (dos) (1).....	»	—	—	—	—	—	—	—	—
Piahý (do).....	Estrada	154	—	—	—	—	—	—	154
Pindaré.....	Rua	—	1	—	—	—	—	—	1
Porangaba.....	»	6	—	—	—	—	—	—	6
Porto do Piranga (1) (do).....	Estrada	—	—	—	—	—	—	—	—
Prado (do) (1).....	Becco	—	—	—	—	—	—	—	—

(1) Não tem prédios.



## DISTRICTO DE SANTA CRUZ

DISTRICT DE SANTA CRUZ

(CONCLUSÃO - FIN)

LOGRADOUROS PUBLICOS VOIRIES		NUMERO DE PREDIOS NOMBRE DE MAISONS							TOTAL TOTAL
Denominação Dénomination	Especie Espèce	Terrens Au-rez de chaussée	Asse- brados Au dessus de chaussée	De De					
				2	3	4	5	+ de 5	
PAVIMENTOS Étages									
Prado (do).....	Rua	16	—	—	—	—	—	—	16
Praia (da).....	»	49	—	—	—	—	—	—	49
Presidente (1).....	Becco	—	—	—	—	—	—	—	—
Presidente Nobre (1).....	Rua	—	—	—	—	—	—	—	—
Primeira.....	»	41	—	—	—	—	—	—	41
Primeiro de Março.....	»	16	—	—	—	—	—	—	16
Providencia (da).....	Travessa	2	—	—	—	—	—	—	2
Quinze de Novembro (1).....	Avenida	—	—	—	—	—	—	—	—
Redempção (da) (1).....	Praça	—	—	—	—	—	—	—	—
Real de Santa Cruz.....	Estrada	29	—	—	—	—	—	—	29
Rubens.....	Rua	10	—	—	—	—	—	—	10
Saldanha da Gama.....	Praça	15	—	1	—	—	—	—	16
Santo Agostinho.....	Campo	2	—	—	—	—	—	—	2
São Benedicto.....	Rua	27	—	—	—	—	—	—	27
Sapucahy.....	»	8	—	—	—	—	—	—	8
Sapucahy.....	Praça	7	—	—	—	—	—	—	7
Senna Madureira (1).....	»	—	—	—	—	—	—	—	—
Sepetiba (de).....	Estrada	95	—	—	—	—	—	—	95
Silva e Sá.....	Rua	17	—	—	—	—	—	—	17
Thereza Christina.....	»	41	—	2	—	—	—	—	43
Trez de Maio.....	»	1	—	—	—	—	—	—	1
Varzea da Guarda.....	—	14	—	—	—	—	—	—	14
Verdade (da).....	Rua	1	—	—	—	—	—	—	1
Victor Dumas.....	»	94	—	—	—	—	—	—	94
Visconde de Araguaya.....	»	15	—	—	—	—	—	—	15
Visconde do Rio Branco (1).....	»	—	—	—	—	—	—	—	—
Visconde de Sepetiba.....	»	14	1	—	—	—	—	—	15
TOTAL.....	—	2.364	18	12	—	—	—	—	2.394

(1) Não tem predios.



**ESTATISTICA PREDIAL**

STATISTIQUE PRÉDIALE

(CONCLUSÃO — FIN)

CONDIÇÃO DOS PREDIOS CONDITION DES MAISONS						PROPRIEDADE DOS PREDIOS PROPRIÉTÉ DES MAISONS				
Habitáveis Habitables			Em En		TOTAL TOTAL	Particular Particulière	Publica Publique			TOTAL TOTAL
Occupados Occupés	Desocupados Vacantes	Total Total	construção ou reconstrução construction ou re- construction	ruínas ruines			federal fédérale	estadual des États	municipal mu- nicipale	
16	—	16	—	—	16	16	—	—	—	16
48	1	49	—	—	49	48	1	—	—	49
—	—	—	—	—	—	—	—	—	—	—
—	—	—	—	—	—	—	—	—	—	—
41	—	41	—	—	41	41	—	—	—	41
14	2	16	—	—	16	16	—	—	—	16
2	—	2	—	—	2	2	—	—	—	2
—	—	—	—	—	—	—	—	—	—	—
—	—	—	—	—	—	—	—	—	—	—
29	—	29	—	—	29	29	—	—	—	29
10	—	10	—	—	10	10	—	—	—	10
15	1	16	—	—	16	16	—	—	—	16
2	—	2	—	—	2	—	2	—	—	2
27	—	27	—	—	27	27	—	—	—	27
7	1	8	—	—	8	8	—	—	—	8
7	—	7	—	—	7	7	—	—	—	7
—	—	—	—	—	—	—	—	—	—	—
89	6	95	—	2	97	97	—	—	—	97
16	1	17	—	1	18	17	—	—	1	18
43	—	43	—	—	43	43	—	—	—	43
1	—	1	—	—	1	1	—	—	—	1
14	—	14	—	—	14	14	—	—	—	14
1	—	1	—	—	1	—	—	—	1	1
94	—	94	—	—	94	94	—	—	—	94
15	—	15	—	—	15	15	—	—	—	15
—	—	—	—	—	—	—	—	—	—	—
14	1	15	—	—	15	15	—	—	—	15
2.327	67	2.394	1	16	2.411	2.363	14	—	34	2.411

## DISTRICTO DE SANTA CRUZ

DISTRICT DE SANTA CRUZ

LOGRADOUROS PUBLICOS VOIRIES		APPLICAÇÃO DOS PREDIOS APPLICATION DES MAISONS									
Denominação Dénomination	Especie Espèce	Domiciliaria Domiciliaire			Outras applica- ções Autres applica- tions	Asylos Asiles	Cadeias Prisons	Depositos Dépôts	Escolas Écoles	Escritó- rios Bu- reaux	Estações Sta- tions
		Particular Par- ti- culière	Collectiva En com- mun	Total Total							
Albino.....	Morro	5	—	5	—	—	—	—	—	—	—
Alegria (1).....	Travessa	—	—	—	—	—	—	—	—	—	—
Alegria (1).....	Rua	—	—	—	—	—	—	—	—	—	—
America (1).....	»	—	—	—	—	—	—	—	—	—	—
Anchieta.....	»	3	—	3	—	—	—	—	—	—	—
Andradas (dos).....	»	6	—	6	—	—	—	—	—	—	—
Antonio Carlos.....	»	2	—	2	—	—	—	—	—	—	—
Araujo.....	Becco	8	—	8	—	—	—	—	—	—	—
Areia Brauca.....	Avenida	119	—	119	7	—	—	—	—	—	—
Assumpção (1).....	Rua	—	—	—	—	—	—	—	—	—	—
Aterrado do Leme.....	Estrada	18	—	18	—	—	—	—	—	—	—
Auristella.....	Rua	26	—	26	—	—	—	—	—	—	—
Bambús (dos).....	»	2	—	2	—	—	—	—	—	—	—
Barão de Ladario.....	»	47	—	47	7	—	—	—	—	—	—
Barão do Loreto.....	»	2	—	2	—	—	—	—	—	—	—
Barão de Lucena.....	»	2	—	2	—	—	—	—	—	—	—
Benjamin Constant (1).....	Praça	—	—	—	—	—	—	—	—	—	—
Boa Esperança (da).....	Estrada	14	—	14	—	—	—	—	1	—	—
Boa Vista (da).....	Largo	28	—	28	3	—	—	—	—	—	—
Campeiro Mór.....	Rua	20	—	20	—	—	—	—	—	—	—
Cantagallo (de).....	Serra	20	—	20	—	—	—	—	—	—	—
Carmen.....	Avenida	72	—	72	2	—	—	—	—	—	—
Chá (do).....	Rua	33	—	33	—	—	—	—	—	—	—
Chá (do).....	Travessa	8	—	8	—	—	—	—	—	—	—
Commercio (do).....	Rua	58	—	58	23	—	—	1	—	—	—
Conceição (da).....	Morro	5	—	5	—	—	—	—	—	—	—
Conciliação (da).....	Rua	2	—	2	—	—	—	—	—	—	—
Conselheiro João Alfredo (1).....	»	—	—	—	—	—	—	—	—	—	—
Cruz das Almas.....	Estrada	17	—	17	—	—	—	—	—	—	—
Cruzeiro.....	Rua	42	—	42	2	—	—	—	—	—	—
Curral Falso (do).....	Largo	2	—	2	1	—	—	—	—	—	—
Curvello Cavalcante.....	Rua	3	—	3	—	—	—	—	—	—	—
Diamantina (1).....	»	—	—	—	—	—	—	—	—	—	—
D. João VI.....	»	4	1	5	—	—	—	—	—	—	—

(1) Não tem predios.

ESTATISTICA DOMICILIARIA

STATISTIQUE DOMICILIAIRE

NATUREZA DOS DOMICILIOS  
ESPÈCE DES LOGEMENTS

Fabricas ou officinas	Fazendas e outros esta- belecimentos agri- colas	Hospitais	Hotéis	Casas de negocio	Pensões ou casas de commodos	Quarteis	Repartições Administrações			Residencia Re- sidence	Templos	Diversas es- pecies
							federaes fédérales	estaduaes des États	municipaes mu- nicipales			
—	—	—	—	—	—	—	—	—	5	—	—	
—	—	—	—	—	—	—	—	—	—	—	—	
—	—	—	—	—	—	—	—	—	—	—	—	
—	—	—	—	—	—	—	—	—	3	—	—	
—	—	—	—	—	—	—	—	—	7	—	—	
—	—	—	—	—	—	—	—	—	2	—	—	
—	—	—	—	—	—	—	—	—	8	—	—	
—	—	—	—	4	—	—	—	—	124	1	2	
—	—	—	—	—	—	—	—	—	—	—	—	
—	—	—	—	—	—	—	—	—	19	—	—	
—	—	—	—	—	—	—	—	—	26	—	—	
—	—	—	—	—	—	—	—	—	2	—	—	
—	—	—	—	6	—	—	—	1	47	—	—	
—	—	—	—	—	—	—	—	—	2	—	—	
—	—	—	—	—	—	—	—	—	2	—	—	
—	—	—	—	—	—	—	—	—	—	—	—	
—	—	—	—	—	—	—	—	—	16	—	—	
—	—	—	—	—	—	—	1	—	28	—	—	
—	—	—	—	—	—	—	—	—	20	—	—	
—	—	—	—	—	—	—	—	—	20	—	—	
—	—	—	—	2	—	—	—	—	72	—	—	
—	—	—	—	—	—	—	—	—	34	—	—	
—	—	—	—	—	—	—	—	—	10	—	—	
—	—	—	—	21	—	—	—	—	58	—	1	
—	—	—	—	—	—	—	—	—	5	—	—	
—	—	—	—	—	—	—	—	—	2	—	—	
—	—	—	—	—	—	—	—	—	—	—	—	
—	—	—	—	—	—	—	—	—	17	—	—	
1	—	—	—	—	—	—	—	—	42	—	1	
—	—	—	—	—	—	—	—	—	2	1	—	
—	—	—	—	—	—	—	—	—	3	—	—	
—	—	—	—	—	—	—	—	—	—	—	—	
—	—	1	—	—	—	—	—	—	4	—	—	

## DISTRICTO DE SANTA CRUZ

DISTRICT DE SANTA CRUZ

(CONTINUAÇÃO — SUITE)

LOGRADOUROS PUBLICOS VOIRIES		APPLICAÇÃO DOS PREDIOS APPLICATION DES MAISONS										
Denominação Dénomination	Especie Espèce	Domiciliaria Domiciliaire			Outras applica- ções Autres appli- cations	Asylos	Cadeias Prisons	Depósitos Dépôts	Escolas Écoles	Escripto- rios Bu- reaux	Estações Sta- tions	
		Particular Par- ti- culière	Collectiva En com- mun	Total Total								
D. Romualdo.....	Praça	4	—	4	3	—	—	—	—	—	—	
Dona Januaria.....	Rua	15	—	15	—	—	—	—	—	—	—	
Dr. Continentino.....	»	5	—	5	—	—	—	—	—	—	—	
Duque de Caxias.....	»	13	—	13	—	—	—	—	—	—	—	
Emancipação (1).....	»	—	—	—	—	—	—	—	—	—	—	
Estrada de Ferro Central do Brazil..	Margem	9	1	10	1	—	—	—	—	—	1	
Faxina (da).....	Becco	1	—	1	—	—	—	—	—	—	—	
Faxina (da).....	Rua	17	—	17	3	—	—	—	1	—	—	
Faxina (da).....	Largo	11	—	11	—	—	—	—	—	—	—	
Fazenda do Fiahy (1).....	Caminho	—	—	—	—	—	—	—	—	—	—	
Felippe Cardoso.....	Rua	174	—	174	47	—	—	—	2	—	—	
Fernanda.....	»	30	—	30	—	—	—	—	—	—	—	
Ferreira Nobre.....	»	18	—	18	6	—	—	—	—	—	—	
Floresta (da).....	»	27	—	27	3	—	—	—	—	—	—	
Floresta (da).....	Largo	4	1	5	—	—	—	—	—	—	—	
Floresta (da).....	Travessa	1	—	1	—	—	—	—	—	—	—	
Francisco Belisario.....	Rua	12	1	13	2	—	—	1	—	1	—	
Furado (do).....	Estrada	20	—	20	—	—	—	—	—	—	—	
Gado (do).....	Praça	10	1	11	2	—	—	—	—	2	—	
General Olympio.....	Rua	92	—	92	—	—	—	—	—	—	—	
Gomes Barroso (1).....	»	—	—	—	—	—	—	—	—	—	—	
Guarda (da).....	Morro	12	—	12	—	—	—	—	—	—	—	
Hospital (do) (1).....	Largo	—	—	—	—	—	—	—	—	—	—	
Imperio (do).....	Rua	53	1	54	1	—	—	—	—	—	—	
Itá (do).....	»	14	—	14	—	—	—	—	—	—	—	
Isabel.....	Avenida	100	—	100	7	—	—	—	—	—	—	
José Bonifacio (1).....	»	—	—	—	—	—	—	—	—	—	—	
Legalidade (da).....	Praça	6	—	6	—	—	—	—	—	—	—	
Legalidade (da).....	Travessa	2	—	2	1	—	—	—	—	—	—	
Lemos.....	Rua	5	—	5	—	—	—	—	—	—	—	
Limites (1).....	»	—	—	—	—	—	—	—	—	—	—	
Macahé.....	Travessa	5	—	5	—	—	—	—	—	—	—	

(1) Não tem predios.

**ESTATISTICA DOMICILIARIA**

STATISTIQUE DOMICILIAIRE

(CONTINUAÇÃO — SUITE)

NATUREZA DOS DOMICILIOS

ESPÈCE DES LOGEMENTS

Fabricas ou officinas  Fa- briques ou ateliers	Fazendas e outros esta- belleci- mentos agri- colas  Fermes et autres é- tablisse- ments agricoles	Hospitales  Hô- pitaux	Hotéis  Hôtels	Casas de negocio  Maisons de com- merce	Pensões ou casas de comodos  Pensions ou maisons garnies	Quarteis  Casernes	Repartições Administrations			Residencia Re- sidence	Templos  Temples	Diversas re- pecies  Divers
							federaes fédérales	estadnaes des États	municipaes mu- nicipales			
—	—	—	—	—	—	—	1	—	—	4	1	1
—	—	—	—	—	—	—	—	—	—	15	—	—
—	—	—	—	—	—	—	—	—	—	6	—	—
—	—	—	—	—	—	—	—	—	—	13	—	—
—	—	—	—	—	1	—	—	—	—	9	—	—
—	—	—	—	—	—	—	—	—	—	2	—	—
—	—	—	—	2	—	—	—	—	—	19	—	—
—	—	—	—	—	—	—	—	—	—	13	—	—
—	—	—	—	—	—	—	—	—	—	—	—	—
1	—	—	—	41	—	—	2	—	—	186	—	1
—	—	—	—	—	—	—	—	—	—	30	—	—
—	—	—	—	6	—	—	—	—	—	18	—	—
—	—	—	—	3	—	—	—	—	—	28	—	—
—	—	—	—	—	1	—	—	—	—	4	—	—
—	—	—	—	—	—	—	—	—	—	1	—	—
—	—	—	—	—	—	—	—	—	—	17	—	—
—	—	—	—	—	—	—	—	—	—	20	—	—
—	—	—	—	—	1	—	—	—	—	10	—	—
—	—	—	—	—	—	—	—	—	—	96	—	—
—	—	—	—	—	—	—	—	—	—	—	—	—
—	—	—	—	—	—	—	—	—	—	12	—	—
—	—	—	—	—	—	—	—	—	—	—	—	—
1	—	—	—	—	1	—	—	—	—	54	—	—
—	—	—	—	—	—	—	—	—	—	14	—	—
—	—	—	—	6	—	—	—	—	1	100	—	—
—	—	—	—	—	—	—	—	—	—	—	—	—
—	—	—	—	—	—	—	—	—	—	6	—	—
—	—	—	—	1	—	—	—	—	—	2	—	—
—	—	—	—	—	—	—	—	—	—	5	—	—
—	—	—	—	—	—	—	—	—	—	—	—	—
—	—	—	—	—	—	—	—	—	—	5	—	—

## DISTRICTO DE SANTA CRUZ

DISTRICT DE SANTA CRUZ

(CONTINUAÇÃO — SUITE)

LOGRADOUROS PUBLICOS VOIRIES		APPLICAÇÃO DOS PREDIOS APPLICATION DES MAISONS									
Denominação Dénomination	Especie Espèce	Domiciliaria Domiciliaire			Outras applica- ções Autres appli- cations	Asylos Asiles	Cadeias Prisons	Depositos Dépôts	Escolas Écoles	Escrito- rios Bu- reaux	Estações Sta- tions
		Particular Par- ti- culière	Collectiva En com- mun	Total Total							
Macahé (do).....	Becco	4	—	4	—	—	—	—	—	—	—
Mangaroba.....	Rua	15	—	15	—	—	—	—	—	—	—
Mangueira (da) (1).....	Largo	—	—	—	—	—	—	—	—	—	—
Marechal Galdino.....	Rua	14	—	14	—	—	—	—	—	—	—
Marquez de Barbacena.....	"	22	—	22	—	—	—	—	—	—	—
Marquez de Herval.....	Praça	3	—	3	—	—	—	—	—	—	—
Marquez de Maricá.....	Rua	19	—	19	—	—	—	—	—	—	—
Marqueza Ferreira.....	"	24	—	24	—	—	—	—	—	—	—
Martinho de Campos.....	"	11	—	11	—	—	—	—	—	—	—
Mathias (do).....	Becco	5	—	5	—	—	—	—	—	—	—
Morro do Ar (do).....	Estrada	39	—	39	—	—	—	—	—	—	—
Nestor.....	Rua	49	—	49	—	—	—	—	—	—	—
Nova.....	"	25	—	25	—	—	—	—	—	—	—
Olavo.....	"	5	—	5	1	—	—	—	—	—	—
Olavo Bilac.....	"	5	—	5	—	—	—	—	—	—	—
Paciencia (da).....	Serra	25	—	25	1	—	—	—	—	—	—
Palmeiras (das).....	Rua	30	—	30	4	—	—	—	—	—	—
Paraguay.....	"	5	—	5	—	—	—	—	—	—	—
Passagem do Gado.....	"	38	—	38	2	—	—	—	—	—	—
Paysandú.....	"	15	—	15	—	—	—	—	—	—	—
Pedra (da).....	Estrada	33	—	33	3	—	—	—	—	—	—
Pedro Leitão (1).....	Rua	—	—	—	—	—	—	—	—	—	—
Pedro Primeiro.....	"	22	—	22	—	—	—	—	—	—	—
Pescadores (dos) (1).....	"	—	—	—	—	—	—	—	—	—	—
Piahy (do).....	Estrada	154	—	154	—	—	—	—	—	—	—
Pindaré.....	Rua	1	—	1	—	—	—	—	—	—	—
Porangaba.....	"	6	—	6	—	—	—	—	—	—	—
Porto do Pitanga (do) (1).....	Estrada	—	—	—	—	—	—	—	—	—	—
Prado (do) (1).....	Becco	—	—	—	—	—	—	—	—	—	—

(1) Não tem predios.



## DISTRICTO DE SANTA CRUZ

DISTRICT DE SANTA CRUZ

(CONCLUSÃO - FIN)

LOGRADOUROS PUBLICOS VOIRIES		APPLICAÇÃO DOS PREDIOS APPLICATION DES MAISONS									
Denominação Dénomination	Especie Espèce	Domiciliaria Domiciliaire			Outras applica- ções Autres appli- cations	Asylos Asiles	Cadeias Prisons	Depositos Dépôts	Escolas Écoles	Escritó- rios Bu- reaux	Estações Sta- tions
		Particular Par- ti- culière	Collectiva En com- mun	Total Total							
Prado (do).....	Rua	16	—	16	—	—	—	—	—	—	—
Praia (da).....	»	43	—	43	9	—	—	—	—	—	—
Presidente (1).....	Becco	—	—	—	—	—	—	—	—	—	—
Presidente Nobre (1).....	Rua	—	—	—	—	—	—	—	—	—	—
Primeiro.....	»	41	—	41	—	—	—	—	—	—	—
Primeiro de Março.....	»	14	—	14	—	—	—	—	—	—	—
Providencia (da).....	Travessa	2	—	2	—	—	—	—	—	—	—
Quinze de Novembro (1).....	Avenida	—	—	—	—	—	—	—	—	—	—
Redempção (da) (1).....	Praça	—	—	—	—	—	—	—	—	—	—
Real de Santa Cruz.....	Estrada	29	—	29	—	—	—	—	—	—	—
Rubens.....	Rua	10	—	10	—	—	—	—	—	—	—
Saldanha da Gama.....	Praça	15	—	15	12	—	—	—	—	—	—
S. Agostinho.....	Campo	2	—	2	—	—	—	—	—	—	—
S. Benedicto.....	Rua	27	—	27	1	—	—	—	—	—	—
Sapucahy.....	»	7	—	7	—	—	—	—	—	—	—
Sapucahy.....	Praça	7	—	7	—	—	—	—	—	—	—
Senna Madureira (1).....	»	—	—	—	—	—	—	—	—	—	—
Sepeitiba (de).....	Estrada	89	—	89	—	—	—	—	—	—	—
Silva e Sá.....	Rua	15	—	15	1	—	—	—	1	—	—
Thereza Christina.....	»	48	—	48	—	—	—	—	—	—	—
Trez de Maio.....	»	1	—	1	—	—	—	—	—	—	—
Varzea da Guarda.....	»	14	—	14	—	—	—	—	—	—	—
Verdade (da).....	»	1	—	1	1	—	—	1	—	—	—
Victor Dumas.....	»	94	—	94	2	—	—	—	—	—	—
Visconde de Araguaya.....	»	16	—	16	—	—	—	—	—	—	—
Visconde do Rio Grande (1).....	»	—	—	—	—	—	—	—	—	—	—
Visconde de Sepeitiba.....	»	14	—	14	—	—	—	—	—	—	—
TOTAL.....	—	2.302	6	2.308	158	—	—	3	5	3	1

(1) Não tem predios.



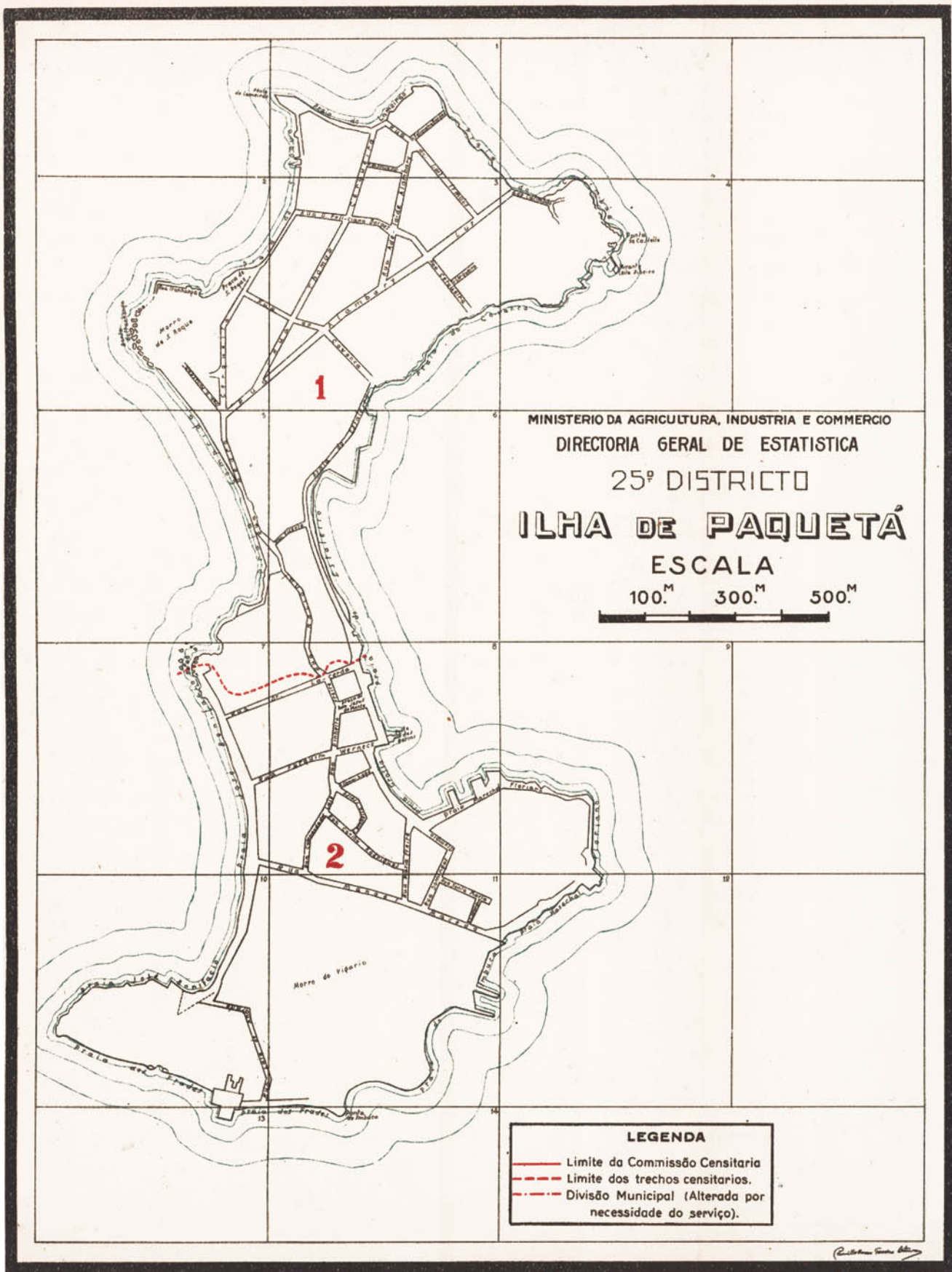
ESTATISTICA DOMICILIARIA

STATISTIQUE DOMICILIAIRE

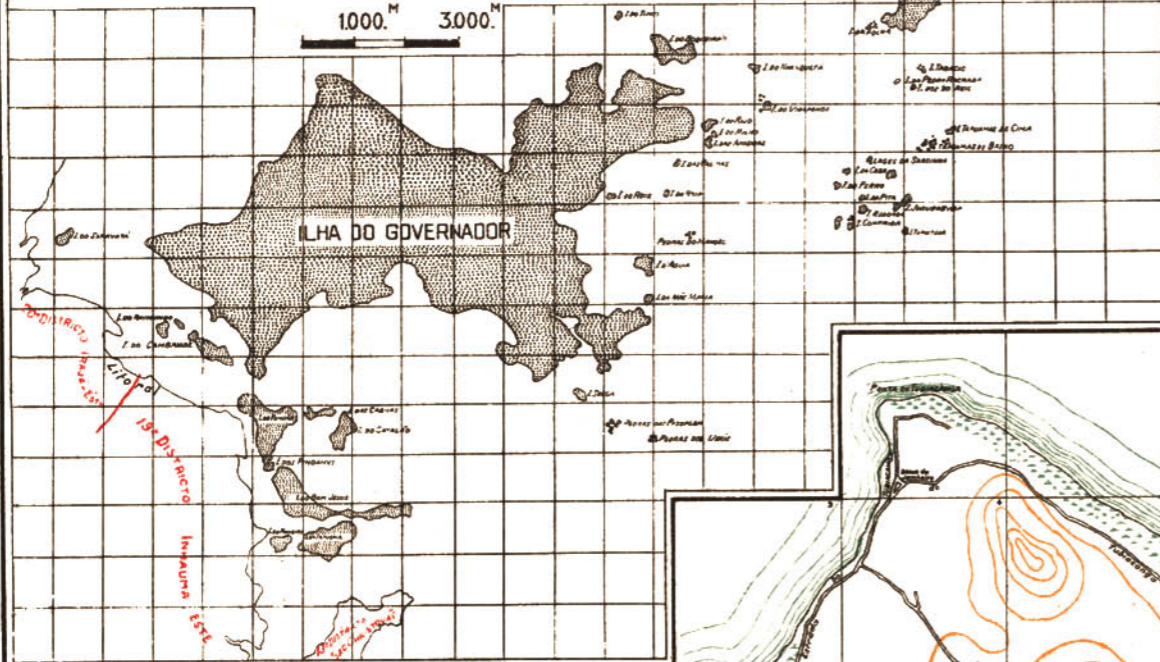
(CONCLUSÃO — FIN)

NATUREZA DOS DOMICILIOS  
ESPÈCE DES LOGEMENTS

Fabricas ou officinas	Fazendas e outros esta- belecimen- tos agri- colas	Hospitales	Hotéis	Casas de negocio	Pensões ou casas de commodos	Quarteis	Repartições Administrations			Residencia	Templos	Diversas es- pecies
							federaes fédérales	estaduaes des États	municipaes mu- nicipales			
Fa- briques ou ateliers	Fermes et autres établissem- ents agricoles	Hô- pitaux	Hôtels	Maisons de com- merce	Pensions ou maisons garnies	Casernes				Re- sidence	Temples	Divers
—	—	—	—	—	—	—	—	—	—	16	—	—
—	—	—	—	7	—	—	1	—	—	44	1	—
—	—	—	—	—	—	—	—	—	—	—	—	—
—	—	—	—	—	—	—	—	—	—	41	—	—
—	—	—	—	—	—	—	—	—	—	16	—	—
—	—	—	—	—	—	—	—	—	—	2	—	—
—	—	—	—	—	—	—	—	—	—	—	—	—
—	—	—	—	—	—	—	—	—	—	29	—	—
—	—	—	—	—	—	—	—	—	—	10	—	—
—	—	—	—	12	—	—	—	—	—	16	—	—
—	—	—	—	—	—	—	—	—	—	2	—	—
—	—	—	—	1	—	—	—	—	—	27	—	—
—	—	—	—	—	—	—	—	—	—	8	—	—
—	—	—	—	—	—	—	—	—	—	7	—	—
—	—	—	—	—	—	—	—	—	—	—	—	—
—	—	—	—	—	—	—	—	—	—	95	—	—
—	—	—	—	—	—	—	—	—	—	16	—	—
—	—	—	—	—	—	—	—	—	—	48	—	—
—	—	—	—	—	—	—	—	—	—	1	—	—
—	—	—	—	—	—	—	—	—	—	14	—	—
—	—	—	—	—	—	—	—	—	—	1	—	—
1	—	—	—	1	—	—	—	—	—	94	—	—
—	—	—	—	—	—	—	—	—	—	16	—	—
—	—	—	—	—	—	—	—	—	—	—	—	—
—	—	—	—	—	—	—	—	—	—	15	—	—
4	—	1	—	122	4	1	5	—	3	2.369	6	6



**CONJUNTO DO 25º DISTRITO  
ILHAS  
ESCALA  
1000.º 3000.º**



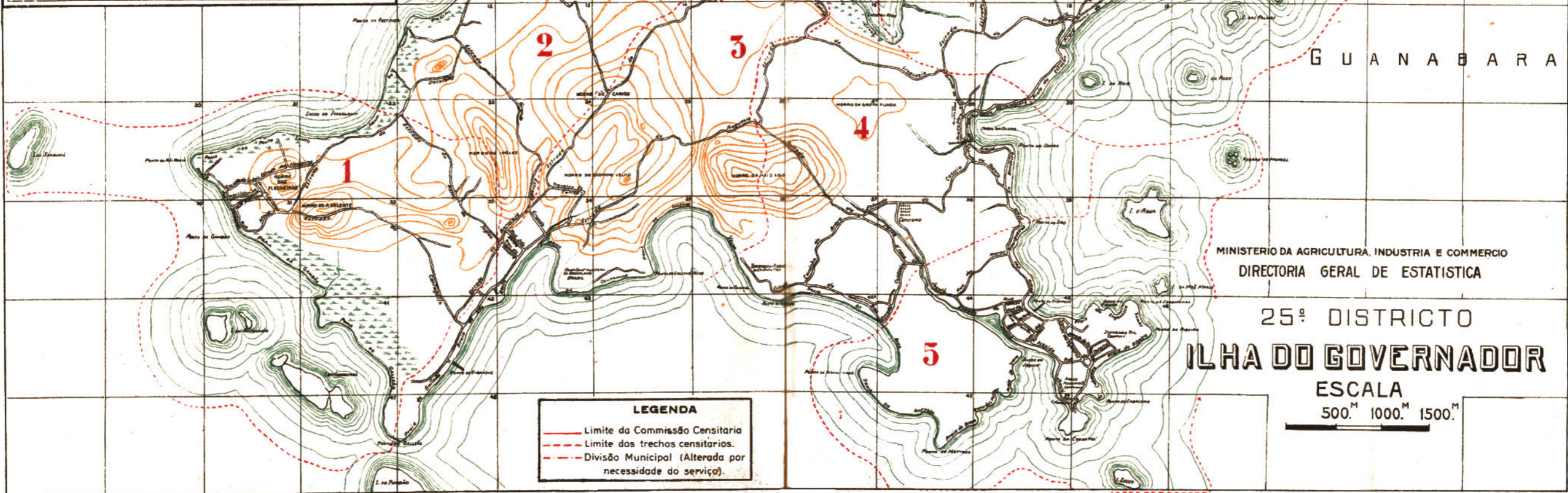
**ILHA DE PAQUETA**

**ILHA DO GOVERNADOR**

B A H I A

D E

G U A N A B A R A



MINISTERIO DA AGRICULTURA, INDUSTRIA E COMMERCIO  
DIRECTORIA GERAL DE ESTATISTICA

**25º DISTRITO  
ILHA DO GOVERNADOR  
ESCALA  
500.º 1000.º 1500.º**

- LEGENDA**
- Limite da Comissão Censitaria
  - - - Limite dos trechos censitarios.
  - · - · - Divisão Municipal (Alterada por necessidade do serviço).

ILHAS

## ILHA DE PAQUETÁ

ILE DE PAQUETÁ

LOGRADOUROS PUBLICOS VOIRIES		NUMERO DE PREDIOS NOMBRE DE MAISONS							TOTAL TOTAL
Denominação Dénomination	Especie Espèce	Terres Au-rez de chaussée	Asso- bradaes Au dessus de chaussée	De De					
				2	3	4	5	+ de 5	
				PAVIMENTOS Étages					
Adelaide Alambary.....	Rua	1	—	—	—	—	—	—	1
Alambary Luz.....	"	16	—	—	—	—	—	—	16
Bom Jesus do Monte.....	Praça	1	—	—	—	—	—	—	1
Catimbáo (do).....	Rua	1	—	—	—	—	—	—	1
Catimbáo (do) (1).....	Praia	—	—	—	—	—	—	—	—
Cerqueira.....	Rua	12	—	—	—	—	—	—	12
Cerqueira.....	Travessa	9	—	—	—	—	—	—	9
Coelho Rodrigues.....	Rua	23	2	—	—	—	—	—	25
Collegios (dos).....	"	22	—	2	—	—	—	—	24
Commendador Lage.....	"	4	—	—	—	—	—	—	4
Comprida.....	Praia	1	—	—	—	—	—	—	1
Covanca (do).....	"	5	—	—	—	—	—	—	5
Covanca (do).....	Rua	1	—	—	—	—	—	—	1
Cruz (da).....	Morro	2	—	2	—	—	—	—	4
Dois Irmãos.....	Rua	8	—	—	—	—	—	—	8
Dois Irmãos.....	Travessa	2	—	—	—	—	—	—	2
Dr. Mario Freire.....	Rua	9	—	—	—	—	—	—	9
Dona Polucena.....	Travessa	4	—	—	—	—	—	—	4
Dr. Pedro Cerqueira.....	Rua	21	—	—	—	—	—	—	21
Estaleiro (do).....	Praia	35	—	—	—	—	—	—	35
Feliciana Borgès.....	Rua	7	—	—	—	—	—	—	7
Frades (dos).....	Praia	6	—	—	—	—	—	—	6
Furquim Werneck.....	Rua	22	—	—	—	—	—	—	22
Grossa.....	Praia	2	2	—	—	—	—	—	4
Guarda (da).....	"	31	2	1	—	—	—	—	34
Imbuca (da) (1).....	"	—	—	—	—	—	—	—	—
Itanhanga.....	Rua	4	—	—	—	—	—	—	4
Lameirão (do).....	Praia	4	—	—	—	—	—	—	4
Luiz de Andrade.....	Rua	13	—	2	—	—	—	—	15
Monoel Luiz (1).....	Praia	—	—	—	—	—	—	—	—
Muros (dos).....	Rua	12	—	—	—	—	—	—	12
Pescador (do).....	Travessa	5	—	—	—	—	—	—	5
Plnheiro Freire.....	Rua	28	1	2	—	—	—	—	31
Ribeira (da).....	Praia	20	1	—	—	—	—	—	21
Santa Maria.....	Rua	6	—	—	—	—	—	—	6
Santo Antonio.....	"	50	2	—	—	—	—	—	52
São Jeronymo (1).....	"	—	—	—	—	—	—	—	—
São João.....	"	13	—	1	—	—	—	—	14
São Roque (de).....	Praia	1	—	—	—	—	—	—	1
São Roque (de).....	Praça	3	—	—	—	—	—	—	3
Thomaz Cerqueira.....	Rua	9	—	1	—	—	—	—	10
Vicente (do).....	Ladeira	1	—	—	—	—	—	—	1
TOTAL.....	—	414	10	11	—	—	—	—	435

(1) Não tem predios.

**ESTATISTICA PREDIAL**

STATISTIQUE PRÉDIALE

CONDIÇÃO DOS PREDIOS CONDITION DES MAISONS						PROPRIEDADE DOS PREDIOS PROPRIÉTÉ DES MAISONS				
Habitáveis Habitable			Em En		TOTAL TOTAL	Particular Particulière	Publica Publique			TOTAL TOTAL
Occupados Occupées	Desocupados Vacantes	Total	construção ou reconstrução construction ou re- construction	ruínas ruines			federal fédérale	estadual des États	municipal municipale	
1	—	1	—	—	1	1	—	—	—	1
16	—	16	—	—	16	16	—	—	—	16
1	—	1	—	—	1	1	—	—	—	1
1	—	1	—	—	1	1	—	—	—	1
—	—	—	—	—	—	—	—	—	—	—
9	3	12	—	—	12	12	—	—	—	12
9	—	9	—	—	9	9	—	—	—	9
25	—	25	—	—	25	25	—	—	—	25
23	1	24	1	—	25	24	—	—	1	25
3	1	4	—	—	4	4	—	—	—	4
—	1	1	—	—	1	1	—	—	—	1
1	4	5	—	—	5	5	—	—	—	5
1	—	1	—	—	1	1	—	—	—	1
4	—	4	—	—	4	4	—	—	—	4
8	—	8	—	—	8	8	—	—	—	8
1	1	2	—	—	2	2	—	—	—	2
8	1	9	—	—	9	9	—	—	—	9
3	1	4	—	—	4	4	—	—	—	4
18	3	21	—	—	21	21	—	—	—	21
29	6	35	—	—	35	35	—	—	—	35
7	—	7	—	—	7	7	—	—	—	7
4	2	6	—	—	6	6	—	—	—	6
17	5	22	—	—	22	22	—	—	—	22
4	—	4	—	—	4	4	—	—	—	4
31	3	34	—	1	35	35	—	—	—	35
—	—	—	—	—	—	—	—	—	—	—
2	2	4	—	—	4	4	—	—	—	4
1	3	4	—	—	4	4	—	—	—	4
8	7	15	—	—	15	15	—	—	—	15
—	—	—	—	—	—	—	—	—	—	—
12	—	12	—	—	12	12	—	—	—	12
4	1	5	—	—	5	5	—	—	—	5
25	6	31	—	—	31	31	—	—	—	31
19	2	21	—	—	21	21	—	—	—	21
5	1	6	—	—	6	6	—	—	—	6
49	3	52	—	—	52	52	—	—	—	52
—	—	—	—	—	—	—	—	—	—	—
14	—	14	—	—	14	14	—	—	—	14
1	—	1	—	—	1	1	—	—	—	1
3	—	3	—	—	3	3	—	—	—	3
10	—	10	—	—	10	10	—	—	—	10
1	—	1	—	—	1	1	—	—	—	1
378	57	435	1	1	437	436	—	—	1	437

## ILHA DE PAQUETÁ

ILE DE PAQUETA

LOGRADOUROS PUBLICOS VOIRIES		APPLICAÇÃO DOS PREDIOS APPLICATION DES MAISONS									
Denominação Dénomination	Especie Espèce	Domiciliária Domiciliaire			Outras applica- ções Autres appli- cations	Asylos Asiles	Cadeias Prisons	Depositos Dépôts	Escolas Écoles	Escritó- rios Bu- reaux	Estações Stations
		Particular Par- ti- culière	Collectiva En com- mun	Total Total							
Adelaide Alambary.....	Rua	1	—	1	—	—	—	—	—	—	—
Alambary Luz.....	»	16	—	16	—	—	—	—	—	—	—
Bom Jesus do Monte.....	Praça	1	—	1	—	—	—	—	—	—	—
Catimbáu (do).....	Rua	1	—	1	—	—	—	—	—	—	—
Catimbáu (do) (1).....	Praia	—	—	—	—	—	—	—	—	—	—
Cerqueira.....	Rua	9	—	9	—	—	—	—	—	—	—
Cerqueira.....	Travessa	9	—	9	—	—	—	—	—	—	—
Coelho Rodrigues.....	Rua	25	—	25	1	—	—	—	—	—	—
Collegios (dos).....	»	23	—	23	4	—	—	1	—	—	—
Commendador Lage.....	»	2	—	2	1	—	—	—	—	—	—
Comprida.....	Praia	—	—	—	—	—	—	—	—	—	—
Covanca (do).....	»	1	—	1	—	—	—	—	—	—	—
Covanca (do).....	Rua	1	—	1	—	—	—	—	—	—	—
Cruz (da).....	Morro	3	1	4	—	—	—	—	—	—	—
Dois Irmãos.....	Rua	8	—	8	—	—	—	—	—	—	—
Dois Irmãos.....	Travessa	1	—	1	—	—	—	—	—	—	—
Dr. Mario Freire.....	Rua	8	—	8	—	—	—	—	—	—	—
Dona Polucena.....	Travessa	3	—	3	—	—	—	—	—	—	—
Dr. Pedro Cerqueira.....	Rua	17	—	17	1	—	—	1	—	—	—
Estaleiro (do).....	Praia	26	—	26	3	—	—	—	—	—	1
Feliciana Borges.....	Rua	7	—	7	—	—	—	—	—	—	—
Frades (dos).....	Praia	4	—	4	—	—	—	—	—	—	—
Furquim Werneck.....	Rua	14	—	14	9	—	—	—	—	—	—
Grossa.....	Praia	4	—	4	—	—	—	—	—	—	—
Guarda (da).....	»	31	—	31	1	—	—	—	—	—	—
Imbuca (da) (1).....	»	—	—	—	—	—	—	—	—	—	—
Itanhangá.....	Rua	2	—	2	—	—	—	—	—	—	—
Lameirão (do).....	Praia	1	—	1	—	—	—	—	—	—	—
Luiz de Andrade.....	Rua	8	—	8	—	—	—	—	—	—	—
Manoel Luiz (1).....	Praia	—	—	—	—	—	—	—	—	—	—
Muros (dos).....	Rua	13	—	13	—	—	—	—	—	—	—
Pescador (do).....	Travessa	4	—	4	—	—	—	—	—	—	—
Pinheiro Freire.....	Rua	23	—	23	7	—	—	—	—	—	—
Ribeira (da).....	Praia	19	—	19	—	—	—	—	—	—	—
Santa Maria.....	Rua	5	—	5	—	—	—	—	—	—	—
Santo Antonio.....	»	48	—	48	—	—	—	—	—	—	—
São Jeronymo (1).....	»	—	—	—	—	—	—	—	—	—	—
São João.....	»	14	—	14	—	—	—	—	—	—	—
São Roque (de).....	Praia	1	—	1	—	—	—	—	—	—	—
São Roque (de).....	Praça	3	—	3	1	—	—	—	—	—	—
Thomaz Cerqueira.....	Rua	10	—	10	—	—	—	—	—	—	—
Vicente (do).....	Ladeira	1	—	1	—	—	—	—	—	—	—
TOTAL.....	—	367	1	368	28	—	—	—	2	—	1

(1) Não tem predios.

ESTATISTICA DOMICILIARIA

STATISTIQUE DOMICILIAIRE

NATUREZA DOS DOMICILIOS  
ESPECE DES LOGEMENTS

Fabricas ou officinas Fabriques ou ateliers	Fazendas e outros estabelecimentos agricolas Fermes et autres établissements agricoles	Hospitales Hôpitaux	Hotéis Hôtels	Casas de negocio Maisons de commerce	Pensões ou casas de commodos Pensions ou maisons garnies	Quarteis Casernes	Repartições Administrations			Residencia Re-sidence	Temples Temples	Diversas especies Divers
							federaes fédérales	estaduaes des États	municipaes municipales			
—	—	—	—	—	—	—	—	—	—	1	—	—
—	—	—	—	—	—	—	—	—	—	16	—	—
—	—	—	—	—	—	—	—	—	—	1	—	—
—	—	—	—	—	—	—	—	—	—	1	—	—
—	—	—	—	—	—	—	—	—	—	—	—	—
—	—	—	—	—	—	—	—	—	—	12	—	—
—	—	—	—	—	—	—	—	—	—	9	—	—
—	—	—	—	—	—	—	—	—	1	25	—	—
—	—	—	—	3	—	—	—	—	—	24	—	—
—	—	—	—	1	—	—	—	—	—	3	—	—
—	—	—	—	—	—	—	—	—	—	1	—	—
—	—	—	—	—	—	—	—	—	—	5	—	—
—	—	—	—	—	—	—	—	—	—	1	—	—
—	—	—	—	—	1	—	—	—	—	3	—	—
—	—	—	—	—	—	—	—	—	—	8	—	—
—	—	—	—	—	—	—	—	—	—	2	—	—
—	—	—	—	—	—	—	—	—	—	9	—	—
—	—	—	—	—	—	—	—	—	—	4	—	—
—	—	—	—	—	—	—	—	—	—	20	—	—
—	—	—	—	1	—	—	—	—	—	32	1	—
—	—	—	—	—	—	—	—	—	—	7	—	—
—	—	—	—	—	—	—	—	—	—	6	—	—
—	—	—	—	8	—	—	1	—	—	19	—	—
—	—	—	—	—	—	—	—	—	—	4	—	—
—	—	—	—	—	—	—	—	—	—	34	—	1
—	—	—	—	—	—	—	—	—	—	—	—	—
—	—	—	—	—	—	—	—	—	—	4	—	—
—	—	—	—	—	—	—	—	—	—	4	—	—
—	—	—	—	—	—	—	—	—	—	15	—	—
—	—	—	—	—	—	—	—	—	—	—	—	—
—	—	—	—	—	—	—	—	—	—	13	—	—
—	—	—	—	—	—	—	—	—	—	5	—	—
—	—	—	—	5	—	—	2	—	—	29	—	—
—	—	—	—	—	—	—	—	—	—	21	—	—
—	—	—	—	—	—	—	—	—	—	6	—	—
—	—	—	—	—	—	—	—	—	—	51	—	—
—	—	—	—	—	—	—	—	—	—	—	—	—
—	—	—	—	—	—	—	—	—	—	14	—	—
—	—	—	—	—	—	—	—	—	—	1	—	—
—	—	—	—	—	—	—	—	—	—	3	1	—
—	—	—	—	—	—	—	—	—	—	10	—	—
—	—	—	—	—	—	—	—	—	—	1	—	—
—	—	—	—	18	1	—	3	—	1	424	2	1



## ILHA DO GOVERNADOR

ILE DE GOVERNADOR

LOGRADOUROS PUBLICOS VOIRIES		NUMERO DE PREDIOS NOMBRE DE MAISONS							TOTAL TOTAL
Denominação Dénomination	Especie Espèce	Terres Au-rez de chaussée	Asso- bradas Au dessus de chaussée	De De					
				2	3	4	5	+ de 5	
PAVIMENTOS Étages									
Areal (do).....	Estrada	19	—	—	—	—	—	—	19
Bananal (do).....	Praia	3	—	—	—	—	—	—	3
Bandeira (da) (1).....	"	37	2	—	—	—	—	—	39
Bica (da).....	Estrada	66	—	—	—	—	—	—	66
Bica (da).....	Praia	24	—	—	—	—	—	—	24
Bravo.....	Caminho	8	—	—	—	—	—	—	8
Cabaceiro (do).....	Praia	19	—	—	—	—	—	—	19
Cabaceiro (do).....	Travessa	17	—	—	—	—	—	—	17
Cabeceira do Jequiá.....	Estrada	23	—	—	—	—	—	—	23
Cacua (do).....	"	54	—	—	—	—	—	—	54
Cadeia (da).....	"	2	—	—	—	—	—	—	2
Caieira (da) (2).....	Praia	—	—	—	—	—	—	—	—
Caixa d'Agua (da).....	Estrada	15	—	—	—	—	—	—	15
Cajueiros (dos).....	"	8	—	—	—	—	—	—	8
Camocim.....	Rua	2	—	—	—	—	—	—	2
Cantagallo (de).....	Estrada	11	—	—	—	—	—	—	11
Capanema (de).....	Praia	12	1	1	—	—	—	—	14
Carico (do).....	Estrada	19	—	—	—	—	—	—	19
Carico (do) (2).....	Travessa	—	—	—	—	—	—	—	—
Cima (de).....	"	6	—	—	—	—	—	—	6
Cocotá (de) (2).....	Praia	—	—	—	—	—	—	—	—
Commendador Bastos.....	Rua	29	—	—	—	—	—	—	29
Companhia (da) (2).....	"	—	—	—	—	—	—	—	—
Couceição (da).....	Praia	15	—	—	—	—	—	—	15
Dendê (do) (2).....	"	—	—	—	—	—	—	—	—
Dendê (do).....	Estrada	9	—	—	—	—	—	—	9
Engenho Velho (do) (2).....	Praia	—	—	—	—	—	—	—	—
Engenhôca (da).....	"	26	—	—	—	—	—	—	26

(1) Inclusive uma rua sem denominação — (2) Não tem prédios.

**ESTATISTICA PREDIAL**

STATISTIQUE PRÉDIALE

CONDIÇÃO DOS PREDIOS CONDITION DES MAISONS						PROPRIEDADE DOS PREDIOS PROPRIÉTÉ DES MAISONS				
Habitáveis Habitable			Em En		TOTAL TOTAL	Particular Particulière	Publica Publique			TOTAL Total
Ocupados Occupés	Desocupados Vacantes	Total Total	construção ou reconstrução construction ou re- construction	ruínas ruines			federal fédérale	estadual. des États	municipal municipale	
14	5	19	—	—	19	19	—	—	—	19
2	1	3	—	—	3	3	—	—	—	3
34	5	39	—	—	39	39	—	—	—	39
66	—	66	—	—	66	66	—	—	—	66
22	2	24	—	1	25	25	—	—	—	25
8	—	8	—	—	8	8	—	—	—	8
17	2	19	—	—	19	19	—	—	—	19
17	—	17	—	—	17	17	—	—	—	17
22	1	23	—	—	23	23	—	—	—	23
51	3	54	—	—	54	54	—	—	—	54
2	—	2	—	—	2	2	—	—	—	2
—	—	—	—	—	—	—	—	—	—	—
15	—	15	—	—	15	15	—	—	—	15
8	—	8	—	—	8	8	—	—	—	8
2	—	2	—	—	2	2	—	—	—	2
11	—	11	—	—	11	11	—	—	—	11
14	—	14	—	—	14	14	—	—	—	14
19	—	19	—	—	19	19	—	—	—	19
—	—	—	—	—	—	—	—	—	—	—
6	—	6	—	—	6	6	—	—	—	6
—	—	—	—	—	—	—	—	—	—	—
28	1	29	—	—	29	29	—	—	—	29
—	—	—	—	—	—	—	—	—	—	—
15	—	15	—	—	15	15	—	—	—	15
—	—	—	—	—	—	—	—	—	—	—
9	—	9	—	—	9	9	—	—	—	9
—	—	—	—	—	—	—	—	—	—	—
24	2	26	—	—	26	26	—	—	—	26

## ILHA DO GOVERNADOR

ILE DE GOVERNADOR

(CONTINUAÇÃO — SUITE)

LOGRADOUROS PUBLICOS VOIRIES		NUMERO DE PREDIOS NOMBRE DE MAISONS							TOTAL TOTAL
Denominação Dénomination	Especie Espèce	Terreos Au-rez de chaussée	Asso- bradados Au dessus de chaussée	De De					
				2	3	4	5	+ de 5	
PAVIMENTOS Étages									
Flecheiras (das).....	Estrada	19	—	—	—	—	—	—	19
Flecheiras (das).....	Praia	29	—	—	—	—	—	—	29
Formosa do Zumby.....	Rua	19	—	—	—	—	—	—	19
Freguezia (da).....	Estrada	40	—	—	—	—	—	—	40
Freguezia (da).....	Praia	41	1	7	—	—	—	—	49
Freguezia (da).....	Praça	4	—	—	—	—	—	—	4
Furnas (das) (1).....	Praia	—	—	—	—	—	—	—	—
Gaegos (dos) (1).....	"	—	—	—	—	—	—	—	—
Galeão (do).....	"	78	—	—	—	—	—	—	78
Grande.....	Estrada	16	1	—	—	—	—	—	17
Grande.....	Praia	15	—	—	—	—	—	—	15
Itacolomy (de).....	Estrada	26	—	—	—	—	—	—	26
Jequiá (do).....	Avenida	47	—	—	—	—	—	—	47
Jequiá (do).....	Praia	31	—	—	—	—	—	—	31
Macáu.....	Rua	3	—	—	—	—	—	—	3
Maldonado (do).....	"	34	—	—	—	—	—	—	34
Marco (do) (1).....	Becco	—	—	—	—	—	—	—	—
Mattoso (do).....	Praia	6	—	—	—	—	—	—	6
Moça (da).....	"	8	—	—	—	—	—	—	8
Morro do Inglez (do).....	Estrada	34	—	—	—	—	—	—	34
Muros (dos).....	Rua	28	—	—	—	—	—	—	28
Nova.....	Estrada	3	—	—	—	—	—	—	3
Olaria (da).....	Rua	14	—	—	—	—	—	—	14
Olaria (da).....	Estrada	5	—	—	—	—	—	—	5
Olaria (da).....	Praia	24	6	—	—	—	—	—	30
Olaria (da).....	Travessa	3	—	—	—	—	—	—	3
Oliveira (do).....	Becco	2	—	—	—	—	—	—	2
Ouro (do).....	Morro	2	—	—	—	—	—	—	2

(1) Não tem predios.

**ESTATISTICA PREDIAL**

STATISTIQUE PRÉDIALE

(CONTINUAÇÃO - SUITE)

CONDIÇÃO DOS PREDIOS CONDITION DES MAISONS						PROPRIEDADE DOS PREDIOS PROPRIÉTÉ DES MAISONS				
Habitáveis Habitable			Em En		TOTAL TOTAL	Particular Particulière	Publica Publique			TOTAL TOTAL
Occupados Occupés	Desocupados Vacantes	Total Total	construção ou reconstrução ou re- construction	ruínas ruines			federal fédérale	estadual des États	municipal municipale	
16	3	19	—	—	19	19	—	—	—	19
24	5	29	—	—	29	29	—	—	—	29
19	—	19	—	—	19	19	—	—	—	19
37	3	40	5	—	45	45	—	—	—	45
43	6	49	1	—	50	50	—	—	—	50
4	—	4	—	—	4	4	—	—	—	4
—	—	—	—	—	—	—	—	—	—	—
—	—	—	—	—	—	—	—	—	—	—
65	13	78	—	—	78	77	1	—	—	78
12	5	17	—	1	18	17	1	—	—	18
15	—	15	—	—	15	15	—	—	—	15
25	1	26	—	—	26	26	—	—	—	26
45	2	47	—	—	47	47	—	—	—	47
30	1	31	—	—	31	22	9	—	—	31
3	—	3	—	—	3	3	—	—	—	3
31	3	34	—	—	34	34	—	—	—	34
—	—	—	—	—	—	—	—	—	—	—
6	—	6	—	—	6	—	6	—	—	6
8	—	8	—	—	8	8	—	—	—	8
34	—	34	—	—	34	34	—	—	—	34
28	—	28	—	—	28	28	—	—	—	28
3	—	3	—	—	3	3	—	—	—	3
13	1	14	—	—	14	14	—	—	—	14
5	—	5	—	—	5	5	—	—	—	5
28	2	30	—	—	30	30	—	—	—	30
3	—	3	—	—	3	3	—	—	—	3
2	—	2	—	—	2	2	—	—	—	2
2	—	2	—	—	2	2	—	—	—	2

## ILHA DO GOVERNADOR

ILE DE GOVERNADOR

(CONCLUSÃO - FIN)

LOGRADOUROS PUBLICOS VOIRIES		NUMERO DE PREDIOS NOMBRE DE MAISONS							TOTAL TOTAL
Denominação Dénomination	Especie Espèce	Terreos Au-rez de chaussée	Asso- bradados Au dessus de chaussée	De De					
				2	3	4	5	+ de 5	
PAVIMENTOS Étages									
Partilhas (das).....	Travessa	2	—	—	—	—	—	—	2
Pedrinhas (das).....	Estrada	18	—	—	—	—	—	—	18
Peixoto Carvalho.....	Rua	14	—	—	—	—	—	—	14
Pelonias (das).....	Praia	2	—	—	—	—	—	—	2
Pinhão (do).....	Estrada	22	—	—	—	—	—	—	22
Pitangueiras (das).....	Praia	25	—	—	—	—	—	—	25
Porteira (da).....	Estrada	3	—	—	—	—	—	—	3
Quilombo (do).....	Caminho	11	—	—	—	—	—	—	11
Quilombo (do).....	Praia	2	—	—	—	—	—	—	2
Ribeira (da).....	Estrada	33	—	—	—	—	—	—	33
Ribeira (da).....	Praia	26	—	—	—	—	—	—	26
Rio Jequiá (1).....	Estrada	—	—	—	—	—	—	—	—
São Bento (de).....	Praia	1	—	—	—	—	—	—	1
São Bento (de).....	Rua	1	—	—	—	—	—	—	1
Serrão.....	"	11	—	—	—	—	—	—	11
Souto (do).....	"	5	—	—	—	—	—	—	5
Tamanqueiros (dos).....	Travessa	1	—	—	—	—	—	—	1
Tapéra (1).....	Praia	—	—	—	—	—	—	—	—
Tapéra.....	Rua	21	—	—	—	—	—	—	21
Tauá (de).....	Estrada	18	—	—	—	—	—	—	18
Tipiti-Mirim (do).....	Ponta	4	—	—	—	—	—	—	4
Tubiacanga (da).....	Estrada	16	—	—	—	—	—	—	16
Tubiacanga (da).....	Praia	9	—	—	—	—	—	—	9
Zumby (do).....	"	35	1	—	—	—	—	—	36
Sem denominação (2).....	—	26	—	—	—	—	—	—	26
<b>TOTAL.....</b>	<b>—</b>	<b>1.261</b>	<b>12</b>	<b>8</b>	<b>—</b>	<b>—</b>	<b>—</b>	<b>—</b>	<b>1.281</b>

(1) Não tem predios — (2) Em diversos logares.

**ESTATISTICA PREDIAL**

STATISTIQUE PRÉDIALE

(CONCLUSÃO - FIN)

CONDIÇÃO DOS PREDIOS CONDITION DES MAISONS						PROPRIÉDADE DOS PREDIOS PROPRIÉTÉ DES MAISONS				
Habitáveis Habitables			Em En		TOTAL TOTAL	Particular Particulière	Publica Publique			TOTAL TOTAL
Occupados Occupés	Desocupados Vacantes	Total Total	construção ou reconstrução construction ou re- construction	ruínas ruines			federal fédérale	estadual des États	municipal mu- nicipale	
2	—	2	—	—	2	2	—	—	—	2
18	—	18	—	—	18	18	—	—	—	18
14	—	14	—	—	14	14	—	—	—	14
2	—	2	—	—	2	2	—	—	—	2
22	—	22	—	—	22	22	—	—	—	22
21	4	25	—	—	25	25	—	—	—	25
3	—	3	—	—	3	3	—	—	—	3
11	—	11	—	—	11	11	—	—	—	11
2	—	2	—	—	2	2	—	—	—	2
32	1	33	—	—	33	33	—	—	—	33
24	2	26	—	—	26	26	—	—	—	26
—	—	—	—	—	—	—	—	—	—	—
1	—	1	—	—	1	1	—	—	—	1
1	—	1	—	—	1	1	—	—	—	1
11	—	11	—	—	11	11	—	—	—	11
5	—	5	—	—	5	5	—	—	—	5
1	—	1	—	—	1	1	—	—	—	1
—	—	—	—	—	—	—	—	—	—	—
20	1	21	—	—	21	21	—	—	—	21
18	—	18	—	—	18	18	—	—	—	18
4	—	4	—	—	4	4	—	—	—	4
15	1	16	—	3	19	19	—	—	—	19
8	1	9	—	—	9	9	—	—	—	9
35	1	36	—	—	36	36	—	—	—	36
26	—	26	—	—	26	26	—	—	—	26
1.203	78	1.281	6	5	1.292	1.275	17	—	—	1.292

## ILHA DO GOVERNADOR

ILE DE GOVERNADOR

LOGRADOUROS PUBLICOS VOIRIES		APPLICAÇÃO DOS PREDIOS APPLICATION DES MAISONS									
Denominação Dénomination	Especie Espèce	Domiciliaria Domiciliaire			Outras applica- ções Autres appli- cations	Asylos	Cadeias Prisons	Depositos Dépôts	Escolas Écoles	Escrito- rios Bu- reaux	Estações Sta- tions
		Particular Par- ti- culière	Collectiva En com- mun	Total Total							
Areal (do).....	Estrada	15	—	15	2	—	—	—	—	—	—
Bananal (do).....	Praia	2	—	2	—	—	—	—	—	—	—
Bandeira (da) (1).....	"	30	—	30	4	—	—	—	1	—	—
Bica (da).....	Estrada	66	—	66	2	—	—	—	—	—	—
Bica (da).....	Praia	22	—	22	1	—	—	—	—	—	—
Bravo.....	Caminho	8	—	8	—	—	—	—	—	—	—
Cabaceiro (do).....	Praia	16	1	17	—	—	—	—	—	—	—
Cabaceiro (do).....	Travessa	17	—	17	—	—	—	—	—	—	—
Cabeceira do Jequiá.....	Estrada	22	—	22	1	—	—	—	—	—	—
Cacua (do).....	"	51	—	51	—	—	—	—	—	—	—
Cadeia (da).....	"	2	—	2	—	—	—	—	—	—	—
Caieira (da) (2).....	Praia	—	—	—	—	—	—	—	—	—	—
Caixa d'Agua (da).....	Estrada	15	—	15	—	—	—	—	—	—	—
Cajueiros (dos).....	"	8	—	8	—	—	—	—	—	—	—
Camocim.....	Rua	2	—	2	—	—	—	—	—	—	—
Cantagallo (de).....	Estrada	11	—	11	—	—	—	—	—	—	—
Capanema (de).....	Praia	13	—	13	1	—	—	—	—	—	—
Carico (do).....	Estrada	19	—	19	—	—	—	—	—	—	—
Carico (do) (2).....	Travessa	—	—	—	—	—	—	—	—	—	—
Cima (de).....	"	6	—	6	—	—	—	—	—	—	—
Cocotá (de) (2).....	Praia	—	—	—	—	—	—	—	—	—	—
Commendador Bastos.....	Rua	28	—	28	—	—	—	—	—	—	—
Companhia (da) (2).....	"	—	—	—	—	—	—	—	—	—	—
Conceição (da).....	Praia	14	—	14	1	—	—	—	—	—	—
Dendê (do) (2).....	"	—	—	—	—	—	—	—	—	—	—
Dendê (do).....	Estrada	9	—	9	—	—	—	—	—	—	—
Engenho Velho (do) (2).....	Praia	—	—	—	—	—	—	—	—	—	—
Engenhóca (da).....	"	24	—	24	—	—	—	—	—	—	—

(1) Inclusive uma rua sem denominação. — (2) Não tem predios.

ESTATISTICA DOMICILIARIA

STATISTIQUE DOMICILIAIRE

NATUREZA DOS DOMICILIOS  
ESPÈCE DES LOGEMENTS

Fabricas ou officinas  Fa- bricas ou ateliers	Fazendas e outros esta- belec- mentos agri- colas  Fermes et autres é- tablissem- ents agri- coles	Hospitales  Hô- pitaux	Hotéis  Hôtels	Casas de negocio  Maisons de com- merce	Pensões ou casas de commodos  Pensions ou maisons garnies	Quarteis  Casernes	Repartições Administrations			Residencia Re- sidence	Templos  Temples	Diversas es- pecies  Divers
							federaes fédérales	estaduaes des États	municipaes mu- nicipales			
1	—	—	—	1	—	—	—	—	—	20	—	—
—	—	—	—	—	—	—	—	—	—	3	—	—
3	—	—	—	—	—	—	—	—	—	35	—	—
—	—	—	—	2	—	—	—	—	—	66	—	—
—	—	—	—	1	—	—	—	—	—	24	—	—
—	—	—	—	—	—	—	—	—	—	8	—	—
—	—	—	—	—	1	—	—	—	—	18	—	—
—	—	—	—	—	—	—	—	—	—	17	—	—
—	—	—	—	1	—	—	—	—	—	23	—	—
—	—	—	—	—	—	—	—	—	—	54	—	—
—	—	—	—	—	—	—	—	—	—	2	—	—
—	—	—	—	—	—	—	—	—	—	—	—	—
—	—	—	—	—	—	—	—	—	—	15	—	—
—	—	—	—	—	—	—	—	—	—	8	—	—
—	—	—	—	—	—	—	—	—	—	2	—	—
—	—	—	—	—	—	—	—	—	—	11	—	—
—	—	—	—	1	—	—	—	—	—	13	—	—
—	—	—	—	—	—	—	—	—	—	19	—	—
—	—	—	—	—	—	—	—	—	—	—	—	—
—	—	—	—	—	—	—	—	—	—	6	—	—
—	—	—	—	—	—	—	—	—	—	—	—	—
—	—	—	—	—	—	—	—	—	—	29	—	—
—	—	—	—	—	—	—	—	—	—	—	—	—
—	—	—	—	—	—	—	—	—	—	14	1	—
—	—	—	—	—	—	—	—	—	—	—	—	—
—	—	—	—	—	—	—	—	—	—	9	—	—
—	—	—	—	—	—	—	—	—	—	—	—	—
—	—	—	—	—	—	—	—	—	—	26	—	—



## ILHA DO GOVERNADOR

ILE DE GOVERNADOR

(CONTINUAÇÃO - SUITE)

LOGRADOUROS PUBLICOS VOIRIES		APPLICAÇÃO DOS PREDIOS APPLICATION DES MAISONS										
Denominação Dénomination	Especie Espèce	Domiciliaria Domiciliaire			Outras applica- ções Autres appli- cations	Asylos Asiles	Cadeias Prisons	Depósitos Dépôts	Escolas Écoles	Escrito- rios Bu- reaux	Estações Sta- tions	
		Particular Par- ti- culière	Collectiva En com- mun	Total Total								
Flecheiras (das).....	Estrada	15	—	15	1	—	—	—	—	—	—	
Flecheiras (das).....	Praia	23	—	23	3	—	—	—	1	—	—	
Formosa do Zumby.....	Rua	14	1	15	4	—	—	—	1	—	—	
Freguezia (da).....	Estrada	37	—	37	—	—	—	—	—	—	—	
Freguezia (da).....	Praia	41	—	41	5	—	—	—	1	—	—	
Freguezia (da).....	Praça	2	—	2	4	—	—	—	—	—	—	
Furnas (das) (1).....	Praia	—	—	—	—	—	—	—	—	—	—	
Gaegos (dos) (1).....	"	—	—	—	—	—	—	—	—	—	—	
Galeão (do).....	"	63	2	65	5	—	—	—	—	—	—	
Grande.....	Estrada	11	1	12	—	—	—	—	—	—	—	
Grande.....	Praia	17	—	17	—	—	—	—	—	—	—	
Itacolomy (de).....	Estrada	25	—	25	2	—	—	—	1	—	—	
Jequiá (do).....	Avenida	43	—	43	2	—	—	—	—	—	—	
Jequiá (do).....	Praia	28	1	29	1	—	—	—	1	—	—	
Macáu.....	Rua	3	—	3	—	—	—	—	—	—	—	
Maldonado (do).....	"	31	—	31	—	—	—	—	—	—	—	
Marco (do) (1).....	Becco	—	—	—	—	—	—	—	—	—	—	
Mattoso (do).....	Praia	6	—	6	2	—	—	1	—	—	—	
Moça (da).....	"	8	—	8	—	—	—	—	—	—	—	
Morro do Inglez (do).....	Estrada	35	—	35	1	—	—	—	—	—	—	
Muros (dos).....	Rua	28	—	28	—	—	—	—	—	—	—	
Nova.....	Estrada	3	—	3	—	—	—	—	—	—	—	
Olaria (da).....	Rua	13	—	13	—	—	—	—	—	—	—	
Olaria (da).....	Estrada	5	—	5	—	—	—	—	—	—	—	
Olaria (da).....	Praia	21	—	21	8	—	—	—	2	—	—	
Olaria (da).....	Travessa	3	—	3	—	—	—	—	—	—	—	
Oliveira (do).....	Becco	2	—	2	—	—	—	—	—	—	—	
Ouro (do).....	Morro	2	—	2	—	—	—	—	—	—	—	

(1) Não tem predios.

**ESTATISTICA DOMICILIARIA**

STATISTIQUE DOMICILIAIRE

(CONTINUAÇÃO — SUITE)

NATUREZA DOS DOMICILIOS  
ESPÈCE DES LOGEMENTS

Fabricas ou officinas	Fazendas e outros esta- belecimen- tos agri- colas	Hospitales Hô- pitaux	Hotéis Hôtels	Casas de negocio Maisons de com- merce	Pensões ou casas de commodos Pensions ou maisons garnies	Quarteis Casernes	Repartições Administrations			Residencia Re- sidence	Temples Temples	Diversas es- pecies Divers
							federacs fédérales	estadnaes des États	municipaes mu- nicipales			
—	—	—	—	—	—	—	—	—	—	18	1	—
—	—	—	—	2	—	—	—	—	—	28	—	—
—	—	—	—	2	1	—	1	—	—	14	—	—
—	—	—	—	—	—	—	—	—	—	40	—	—
1	—	—	—	2	—	—	—	—	—	47	1	—
—	—	—	—	3	—	—	—	—	—	2	1	—
—	—	—	—	—	—	—	—	—	—	—	—	—
—	—	1	—	5	1	—	—	—	—	76	—	—
—	—	1	—	—	—	—	—	—	—	16	—	—
—	—	—	—	—	—	—	—	—	—	17	—	—
—	—	—	—	1	—	—	—	—	—	26	—	—
—	—	—	—	1	—	—	—	—	—	45	1	—
—	—	—	—	1	—	—	—	—	—	29	—	—
—	—	—	—	—	—	—	—	—	—	3	—	—
—	—	—	—	—	—	—	—	—	—	34	—	—
—	—	—	—	—	—	—	—	—	—	—	—	—
—	—	—	—	—	—	—	1	—	—	6	—	—
—	—	—	—	—	—	—	—	—	—	8	—	—
—	—	—	—	—	—	—	—	—	—	35	—	1
—	—	—	—	—	—	—	—	—	—	28	—	—
—	—	—	—	—	—	—	—	—	—	3	—	—
—	—	—	—	—	—	—	—	—	—	14	—	—
—	—	—	—	—	—	—	—	—	—	5	—	—
—	—	—	—	6	—	—	—	—	—	23	—	—
—	—	—	—	—	—	—	—	—	—	3	—	—
—	—	—	—	—	—	—	—	—	—	2	—	—
—	—	—	—	—	—	—	—	—	—	2	—	—

## ILHA DO GOVERNADOR

ILE DE GOVERNADOR

(CONCLUSÃO - FIN)

LOGRADOUROS PUBLICOS VOIRIES		APPLICAÇÃO DOS PREDIOS APPLICATION DES MAISONS									
Denominação Dénomination	Especie Espèce	Domiciliaria Domiciliaire			Outras applica- ções Autres applica- tions	Asylos Asiles	Cadeias Prisons	Depositos Dépôts	Escolas Écoles	Escrito- rios Bu- reaux	Estações Sta- tions
		Particular Parti- culière	Collectiva En com- mun	Total Total							
Partilhas (das).....	Travessa	2	—	2	—	—	—	—	—	—	—
Pedrinhas (das).....	Estrada	18	—	18	—	—	—	—	—	—	—
Peixoto Carvalho.....	Rua	14	—	14	—	—	—	—	—	—	—
Pelonias (das).....	Praia	2	—	2	—	—	—	—	—	—	—
Pinhão (do).....	Estrada	22	—	22	—	—	—	—	—	—	—
Pitangueiras (das).....	Praia	21	—	21	1	—	—	—	—	—	—
Porteira (da).....	Estrada	3	—	3	—	—	—	—	—	—	—
Quilombo (do).....	Caminho	11	—	11	—	—	—	—	—	—	—
Quilombo (do).....	Praia	2	—	2	—	—	—	—	—	—	—
Ribeira (da).....	Estrada	30	—	30	4	—	—	1	—	—	—
Ribeira (da).....	Praia	24	—	24	1	—	—	—	—	—	—
Rio Jequiá (1).....	Estrada	—	—	—	—	—	—	—	—	—	—
São Bento (de).....	Praia	1	—	1	—	—	—	—	—	—	—
São Bento (de).....	Rua	1	—	1	—	—	—	—	—	—	—
Serrão.....	"	11	—	11	—	—	—	—	—	—	—
Souto (do).....	"	5	—	5	—	—	—	—	—	—	—
Tamanqueiros (dos).....	Travessa	1	—	1	—	—	—	—	—	—	—
Tapéra (1).....	Praia	—	—	—	—	—	—	—	—	—	—
Tapéra.....	Rua	20	—	20	—	—	—	—	—	—	—
Tauá (do).....	Estrada	18	—	18	—	—	—	—	—	—	—
Tipiti-Mirim (do).....	Ponta	4	—	4	—	—	—	—	—	—	—
Tubiacanga (da).....	Estrada	15	—	15	—	—	—	—	—	—	—
Tubiacanga (da).....	Praia	8	—	8	1	—	—	—	—	—	—
Zumby (do).....	"	36	1	37	4	—	—	1	—	—	—
Sem denominação (2).....	—	26	—	26	—	—	—	—	—	—	—
TOTAL.....	—	1.174	7	1.181	61	—	—	3	8	—	—

(1) Não tem predios - (2) Em diversos logares.

**ESTATISTICA DOMICILIARIA**

STATISTIQUE DOMICILIAIRE

(CONCLUSÃO - FIN)

NATUREZA DOS DOMICILIOS

ESPÈCE DES LOGEMENTS

Fabricas ou officinas Fa- briques ou ateliers	Fazendas e outros esta- belecimen- tos agri- colas Fermes et autres é- tablisse- ments agricoles	Hospitaa Hô- pitaux	Hotéis Hôtels	Casas de negocio Maisons de com- merce	Pensões ou casas de comodos Pensions ou maisons garnies	Quartéis Casernes	Repartições Administrações			Residencia Re- sidence	Temples Temples	Diversas es- pecies Divers
							federacs fédérales	estaduaes des États	municipaes municipales			
-	-	-	-	-	-	-	-	-	-	2	-	-
-	-	-	-	-	-	-	-	-	-	18	-	-
-	-	-	-	-	-	-	-	-	-	14	-	-
-	-	-	-	-	-	-	-	-	-	2	-	-
-	-	-	-	-	-	-	-	-	-	22	-	-
1	-	-	-	-	-	-	-	-	-	25	-	-
-	-	-	-	-	-	-	-	-	-	3	-	-
-	-	-	-	-	-	-	-	-	-	11	-	-
-	-	-	-	-	-	-	-	-	-	2	-	-
-	-	-	-	3	-	-	-	-	-	31	-	-
-	-	-	-	1	-	-	-	-	-	26	-	-
-	-	-	-	-	-	-	-	-	-	1	-	-
-	-	-	-	-	-	-	-	-	-	1	-	-
-	-	-	-	-	-	-	-	-	-	11	-	-
-	-	-	-	-	-	-	-	-	-	5	-	-
-	-	-	-	-	-	-	-	-	-	1	-	-
-	-	-	-	-	-	-	-	-	-	-	-	-
-	-	-	-	-	-	-	-	-	-	21	-	-
-	-	-	-	-	-	-	-	-	-	18	-	-
-	-	-	-	-	-	-	-	-	-	4	-	-
-	-	-	-	-	-	-	-	-	-	16	-	-
-	-	-	-	1	-	-	-	-	-	9	-	-
-	-	-	-	2	1	-	-	-	-	37	1	-
-	-	-	-	-	-	-	-	-	-	26	-	-
6	-	2	-	36	4	-	2	-	-	1.252	6	1

## OUTRAS ILHAS

AUTRES ILES

LOGRADOUROS PUBLICOS VOIRIES		NUMERO DE PREDIOS NOMBRE DE MAISONS							TOTAL TOTAL
Denominação Dénomination	Especie Espèce	Terros Au-rez de chaussée	Asso- brados Au dessus de chaussée	De De					
				2	3	4	5	+ de 5	
							PAVIMENTOS Étages		
Agua (d <sup>2</sup> ).....	Ilha	3	—	—	—	—	—	—	3
Alfavaca (da) (1).....	"	—	—	—	—	—	—	—	—
Aroeiras (1).....	"	—	—	—	—	—	—	—	—
Baiacú.....	"	5	—	—	—	—	—	—	5
Bom Jesus (do).....	"	114	1	1	—	—	—	—	116
Boqueirão (do).....	"	21	—	—	—	—	—	—	21
Braço Forte (1).....	"	—	—	—	—	—	—	—	—
Brocoió (do).....	"	1	—	—	—	—	—	—	1
Cabras (das).....	"	2	—	—	—	—	—	—	2
Cagarra (1).....	"	—	—	—	—	—	—	—	—
Cagarra (1).....	Ilhota	—	—	—	—	—	—	—	—
Cambembe.....	ilha	2	—	—	—	—	—	—	2
Catalão (do).....	"	5	—	1	—	—	—	—	6
Comprida (2).....	"	1	—	—	—	—	—	—	1
Comprida (1) (3).....	"	—	—	—	—	—	—	—	—
Cotunduba (1).....	"	—	—	—	—	—	—	—	—
Ferreiros (4).....	"	—	—	—	—	—	—	—	—
Ferros (dos).....	"	4	—	—	—	—	—	—	4
Fundão (do).....	"	6	—	—	—	—	—	—	6
Grande (1).....	Ilhota	—	—	—	—	—	—	—	—
Lage (5).....	ilha	—	—	—	—	—	—	—	—
Mãe d'Água.....	"	18	—	—	—	—	—	—	18
Mãe Maria (da) (1).....	"	—	—	—	—	—	—	—	—
Manguinho(1).....	"	—	—	—	—	—	—	—	—
Meio (do) (1).....	"	—	—	—	—	—	—	—	—
Milho (do) (1).....	"	—	—	—	—	—	—	—	—

(1) Não tem predios — (2) Situada na Bahia de Guanabara — (3) Situada no Oceano Atlantico — (4) Considerada, quanto

**ESTATISTICA PREDIAL**

STATISTIQUE PRÉDIALE

CONDIÇÃO DOS PREDIOS CONDITION DES MAISONS						PROPRIÉDADE DOS PREDIOS PROPRIÉTÉ DES MAISONS				
Habitaveis Habitable			Em En		TOTAL TOTAL	Particular Particulière	Publica Publique			TOTAL TOTAL
Occupadas Occupées	Desoccupadas Vacantes	Total	construção ou reconstrução construction ou re- construction	ruínas ruines			federal fédérale	estadual des États	municipal mu- nicipale	
2	1	3	—	—	3	3	—	—	—	3
—	—	—	—	—	—	—	—	—	—	—
—	—	—	—	—	—	—	—	—	—	—
4	1	5	—	—	5	5	—	—	—	5
116	—	116	—	1	117	81	36	—	—	117
21	—	21	—	—	21	—	21	—	—	21
—	—	—	—	—	—	—	—	—	—	—
1	—	1	—	—	1	1	—	—	—	1
2	—	2	—	—	2	2	—	—	—	2
—	—	—	—	—	—	—	—	—	—	—
—	—	—	—	—	—	—	—	—	—	—
2	—	2	—	—	2	2	—	—	—	2
2	4	6	—	—	6	6	—	—	—	6
1	—	1	—	—	1	1	—	—	—	1
—	—	—	—	—	—	—	—	—	—	—
—	—	—	—	—	—	—	—	—	—	—
—	—	—	—	—	—	—	—	—	—	—
1	3	4	—	—	4	4	—	—	—	4
5	1	6	—	—	6	6	—	—	—	6
—	—	—	—	—	—	—	—	—	—	—
—	—	—	—	—	—	—	—	—	—	—
—	—	—	—	—	—	—	—	—	—	—
18	—	18	—	—	18	18	—	—	—	18
—	—	—	—	—	—	—	—	—	—	—
—	—	—	—	—	—	—	—	—	—	—
—	—	—	—	—	—	—	—	—	—	—

aos predios, no districto de S. Christovão — (5) Considerada, quanto aos predios, no districto da Lagôa.

## OUTRAS ILHAS

AUTRES ILES

(CONCLUSÃO - FIN)

LOGRADOUROS PUBLICOS VOIRIES		NUMERO DE PREDIOS NOMBRE DE MAISONS							TOTAL TOTAL
Denominação Dénomination	Especie Espèce	Terreos Au-rez de chaussée	Asse- bradados Au dessus de chaussée	De De					
				2	3	4	5	+ de 5	
PAVIMENTOS Étages									
Nhanquetá (1).....	Ilha	—	—	—	—	—	—	—	—
Palmas (das) (2).....	»	1	—	—	—	—	—	—	1
Palmas das (1).....	»	—	—	—	—	—	—	—	—
Palmas (das) (1) (3).....	Ilhota	—	—	—	—	—	—	—	—
Pancarahyba (1).....	Ilha	—	—	—	—	—	—	—	—
Pedra (da) (1).....	»	—	—	—	—	—	—	—	—
Pequena.....	Ilhota	1	—	—	—	—	—	—	1
Pilão (do) (1).....	Ilha	—	—	—	—	—	—	—	—
Pindahys (dos).....	»	4	—	—	—	—	—	—	4
Pinheiro (do).....	»	3	—	—	—	—	—	—	3
Pontuda (1).....	»	—	—	—	—	—	—	—	—
Raza (1).....	»	—	—	—	—	—	—	—	—
Raymundo.....	»	2	—	—	—	—	—	—	2
Redonda (1).....	»	—	—	—	—	—	—	—	—
Redonda (1).....	Ilhota	—	—	—	—	—	—	—	—
Rijo (do).....	Ilha	11	—	—	—	—	—	—	11
Roiz (do) (1).....	»	—	—	—	—	—	—	—	—
Rosa (1).....	»	—	—	—	—	—	—	—	—
Sapucaia (da).....	»	33	—	—	—	—	—	—	33
Saravatá (de).....	»	2	—	—	—	—	—	—	2
Secca.....	»	4	—	—	—	—	—	—	4
Tabacis (1).....	»	—	—	—	—	—	—	—	—
Tapuamas de Baixo (1).....	»	—	—	—	—	—	—	—	—
Tapuamas de Cima (1).....	»	—	—	—	—	—	—	—	—
Tipiti (de) (1).....	»	—	—	—	—	—	—	—	—
Viraponga (da) (1).....	»	—	—	—	—	—	—	—	—
TOTAL.....	52	243	1	2	—	—	—	—	246

(1) Não tem predios — (2) Situada na Bahia de Guanabara — (3) Situada no Oceano Atlantico.

**ESTATISTICA PREDIAL**

STATISTIQUE PREDIALE

(CONCLUSÃO — FIN)

CONDIÇÃO DOS PREDIOS CONDITION DES MAISONS						PROPRIEDADE DOS PREDIOS PROPRIÉTÉ DES MAISONS				
Habitaveis Habitable			Em En		TOTAL TOTAL	Particular Particulière	Publica Publique			TOTAL TOTAL
Occupados Occupés	Desoccupados Vacantes	Total Total	construção ou reconstrução ou re- construction	ruínas ruines			federal fédérale	estadual des États	municipal mu- nicipale	
—	—	—	—	—	—	—	—	—	—	—
1	—	1	—	—	1	1	—	—	—	1
—	—	—	—	—	—	—	—	—	—	—
—	—	—	—	—	—	—	—	—	—	—
—	—	—	—	—	—	—	—	—	—	—
1	—	1	—	—	1	1	—	—	—	1
—	—	—	—	—	—	—	—	—	—	—
4	—	4	—	—	4	4	—	—	—	4
3	—	3	—	—	3	3	—	—	—	3
—	—	—	—	—	—	—	—	—	—	—
—	—	—	—	—	—	—	—	—	—	—
1	1	2	—	—	2	2	—	—	—	2
—	—	—	—	—	—	—	—	—	—	—
—	—	—	—	—	—	—	—	—	—	—
11	—	11	—	—	11	—	11	—	—	11
—	—	—	—	—	—	—	—	—	—	—
—	—	—	—	—	—	—	—	—	—	—
33	—	33	—	—	33	12	21	—	—	33
—	2	2	—	—	2	2	—	—	—	2
4	—	4	—	—	4	4	—	—	—	4
—	—	—	—	—	—	—	—	—	—	—
—	—	—	—	—	—	—	—	—	—	—
—	—	—	—	—	—	—	—	—	—	—
—	—	—	—	—	—	—	—	—	—	—
—	—	—	—	—	—	—	—	—	—	—
233	13	246	—	1	247	158	89	—	—	247



## OUTRAS ILHAS

AUTRES ILES

LOGRADOUROS PUBLICOS VOIRIES		APPLICAÇÃO DOS PREDIOS APPLICATION DES MAISONS									
Denominação Dénomination	Especie Espèce	Domiciliaria Domiciliaire			Outras applica- ções Autres appli- cations	Asylos Asiles	Cadeias Prisons	Depositos Dépôts	Escolas Écoles	Escrito- rios Bu- reaux	Estações Sta- tions
		Particular Par- ti- culière	Collectiva En com- mun	Total Total							
Agua (d').....	Ilha	1	—	1	1	—	—	1	—	—	—
Alfavaca (da) (1).....	»	—	—	—	—	—	—	—	—	—	—
Aroeiras (1).....	»	—	—	—	—	—	—	—	—	—	—
Baiacú.....	»	4	—	4	—	—	—	—	—	—	—
Bom Jesus (do).....	»	114	1	115	—	—	—	—	—	—	—
Boqueirão (do).....	»	3	1	4	17	—	—	14	—	—	—
Braço Forte (1).....	»	—	—	—	—	—	—	—	—	—	—
Brocoió (do).....	»	1	—	1	—	—	—	—	—	—	—
Cabras (das).....	»	2	—	2	—	—	—	—	—	—	—
Cagarra (1).....	»	—	—	—	—	—	—	—	—	—	—
Cagarra (1).....	Ilhota	—	—	—	—	—	—	—	—	—	—
Cambembe (do).....	Ilha	2	—	2	—	—	—	—	—	—	—
Catalão (do).....	»	2	—	2	—	—	—	—	—	—	—
Comprida (2).....	»	1	—	1	—	—	—	—	—	—	—
Comprida (1) (3).....	»	—	—	—	—	—	—	—	—	—	—
Cotunduba (1).....	»	—	—	—	—	—	—	—	—	—	—
Ferreiros (4).....	»	—	—	—	—	—	—	—	—	—	—
Ferros (dos).....	»	—	—	—	1	—	—	—	—	—	—
Fundão (do).....	»	4	—	4	1	—	—	1	—	—	—
Grande (1).....	Ilhota	—	—	—	—	—	—	—	—	—	—
Lage (5).....	Ilha	—	—	—	—	—	—	—	—	—	—
Mãe d'Agua.....	»	18	—	18	—	—	—	—	—	—	—
Mãe Maria (da) (1).....	»	—	—	—	—	—	—	—	—	—	—
Manguinho (1).....	»	—	—	—	—	—	—	—	—	—	—
Meio (do) (1).....	»	—	—	—	—	—	—	—	—	—	—
Milho (do) (1).....	»	—	—	—	—	—	—	—	—	—	—

(1) Não tem predios — (2) Situada na Bahia de Guanabara — (3) Situada no Oceano Atlantico — (4) Considerada, quanto

**ESTATISTICA DOMICILIARIA**

STATISTIQUE DOMICILIAIRE

NATUREZA DOS DOMICÍLIOS

ESPÈCE DES LOGEMENTS

Fabricas ou officinas Fa- briques ou ateliers	Fazendas e outros esta- belci- mentos agri- colas Permes et autres et- ablisse- ments agricoles	Hospitales Hô- pitaux	Hotels Hôtels	Casas de negocio Maisons de com- merce	Pensões ou casas de commodos Pensions ou maisons garnies	Quarteis Casernes	Repartições Administrations			Residencia Re- sidence	Templos Temples	Diversas es- pecies Divers
							federacs fédérales	estadnaes des États	municipaes mu- nicipales			
-	-	-	-	-	-	-	-	-	-	2	-	-
-	-	-	-	-	-	-	-	-	-	-	-	-
-	-	-	-	-	-	-	-	-	-	-	-	-
-	-	-	-	-	-	-	-	-	-	5	-	-
-	-	-	-	-	-	1	-	-	-	114	-	-
1	-	-	-	-	-	1	1	-	-	3	-	1
-	-	-	-	-	-	-	-	-	-	-	-	-
-	-	-	-	-	-	-	-	-	-	1	-	-
-	-	-	-	-	-	-	-	-	-	2	-	-
-	-	-	-	-	-	-	-	-	-	-	-	-
-	-	-	-	-	-	-	-	-	-	2	-	-
-	-	-	-	-	-	-	-	-	-	6	-	-
-	-	-	-	-	-	-	-	-	-	1	-	-
-	-	-	-	-	-	-	-	-	-	-	-	-
-	-	-	-	-	-	-	-	-	-	-	-	-
-	-	-	-	-	-	-	-	-	-	-	-	-
-	-	-	-	-	-	-	-	-	-	3	-	-
-	-	-	-	-	-	-	-	-	-	5	-	-
-	-	-	-	-	-	-	-	-	-	-	-	-
-	-	-	-	-	-	-	-	-	-	-	-	-
-	-	-	-	-	-	-	-	-	-	18	-	-
-	-	-	-	-	-	-	-	-	-	-	-	-
-	-	-	-	-	-	-	-	-	-	-	-	-
-	-	-	-	-	-	-	-	-	-	-	-	-
-	-	-	-	-	-	-	-	-	-	-	-	-
-	-	-	-	-	-	-	-	-	-	-	-	-
-	-	-	-	-	-	-	-	-	-	-	-	-

aos domicílios, no districto de S. Christovão - (5) Considerada, quanto aos domicílios, no districto da Lagôa.

## OUTRAS ILHAS

AUTRES ILES

(CONCLUSÃO — FIN)

LOGRADOUROS PUBLICOS VOIRIES		APPLICAÇÃO DOS PREDIOS APPLICATION DES MAISONS									
Denominação Dénomination	Especie Espèce	Domiciliaria Domiciliaire			Outras applica- ções Autres applica- tions	Asylos Asiles	Cadeias Prisons	Depositos Dépôts	Escolas Écoles	Escritó- rios Bu- reaux	Estações Sta- tions
		Particular Par- ti- culière	Collectiva En com- mun	Total Total							
Nhanquetá (1).....	Ilha	—	—	—	—	—	—	—	—	—	—
Palmas (das) (2).....	»	—	—	—	1	—	—	1	—	—	—
Palmas (das) (1).....	»	—	—	—	—	—	—	—	—	—	—
Palmas (das) (1).....	Ilhota	—	—	—	—	—	—	—	—	—	—
Pancarahyba (1).....	Ilha	—	—	—	—	—	—	—	—	—	—
Pedra (da) (1).....	»	—	—	—	—	—	—	—	—	—	—
Pequena.....	»	1	—	1	—	—	—	—	—	—	—
Pilão (do) (1).....	Ilha	—	—	—	—	—	—	—	—	—	—
Pindahys (dos).....	»	4	—	4	—	—	—	—	—	—	—
Pinheiro (do).....	»	3	—	3	—	—	—	—	—	—	—
Pontuda (1).....	»	—	—	—	—	—	—	—	—	—	—
Raza (1).....	»	—	—	—	—	—	—	—	—	—	—
Raymundo.....	»	1	—	1	—	—	—	—	—	—	—
Redonda (1).....	»	—	—	—	—	—	—	—	—	—	—
Redonda (1).....	Ilhota	—	—	—	—	—	—	—	—	—	—
Rijo (do).....	Ilha	5	—	5	6	—	—	4	—	—	—
Roiz (do) (1).....	»	—	—	—	—	—	—	—	—	—	—
Rosa (1).....	»	—	—	—	—	—	—	—	—	—	—
Sapucaia (do).....	»	31	1	32	4	—	—	2	—	—	—
Savaratá (de).....	»	—	—	—	—	—	—	—	—	—	—
Secca.....	»	2	—	2	2	—	—	2	—	—	—
Tabacis (1).....	»	—	—	—	—	—	—	—	—	—	—
Tapuamas de Baixo (1).....	»	—	—	—	—	—	—	—	—	—	—
Tapuamas de Cima (1).....	»	—	—	—	—	—	—	—	—	—	—
Tipiti (de) (1).....	»	—	—	—	—	—	—	—	—	—	—
Viraponga (da) (1).....	»	—	—	—	—	—	—	—	—	—	—
TOTAL.....	—	199	3	202	33	—	—	25	—	—	—

(1) Não tem predios — (2) Situada na Bahía de Guanabara — (3) Situada no Oceano Atlantico.

**ESTATISTICA DOMICILIARIA**

STATISTIQUE DOMICILIAIRE

(CONCLUSÃO — FIN)

NATUREZA DOS DOMICILIOS

ESPÈCE DES LOGEMENTS

Fabricas ou officinas	Fazendas e outros esta- belecimen- tos agri- colas	Hospitais Hô- pitaux	Hotels Hôtels	Casas de negocio Maisons de com- merce	Pensões ou casas de comodos Pensions ou maisons garnies	Quarteis Casernes	Repartições Administrações			Residencia Re- sidence	Templos Temples	Diversas es- pecies Divers
							federaes fédérales	estaduaes des États	municipaes mu- nicipales			
-	-	-	-	-	-	-	-	-	-	-	-	-
-	-	-	-	-	-	-	-	-	-	-	-	-
-	-	-	-	-	-	-	-	-	-	-	-	-
-	-	-	-	-	-	-	-	-	-	-	-	-
-	-	-	-	-	-	-	-	-	-	-	-	-
-	-	-	-	-	-	-	-	-	-	-	-	-
-	-	-	-	-	-	-	-	-	-	-	-	-
-	-	-	-	-	-	-	-	-	1	-	-	-
-	-	-	-	-	-	-	-	-	-	-	-	-
-	-	-	-	-	-	-	-	-	4	-	-	-
-	-	-	-	-	-	-	-	-	3	-	-	-
-	-	-	-	-	-	-	-	-	-	-	-	-
-	-	-	-	-	-	-	-	-	-	-	-	-
-	-	-	-	-	-	-	-	-	2	-	-	-
-	-	-	-	-	-	-	-	-	-	-	-	-
-	-	-	-	-	-	-	-	-	-	-	-	-
-	-	-	-	-	-	-	-	-	-	-	-	-
-	-	-	-	-	-	-	-	-	-	-	-	-
1	-	-	-	-	-	-	-	-	5	-	-	1
-	-	-	-	-	-	-	-	-	-	-	-	-
-	-	-	-	-	-	-	-	-	-	-	-	-
-	-	-	-	2	1	-	-	-	31	-	-	-
-	-	-	-	-	-	-	-	-	2	-	-	-
-	-	-	-	-	-	-	-	-	2	-	-	-
-	-	-	-	-	-	-	-	-	-	-	-	-
-	-	-	-	-	-	-	-	-	-	-	-	-
-	-	-	-	-	-	-	-	-	-	-	-	-
-	-	-	-	-	-	-	-	-	-	-	-	-
-	-	-	-	-	-	-	-	-	-	-	-	-
-	-	-	-	-	-	-	-	-	-	-	-	-
-	-	-	-	-	-	-	-	-	-	-	-	-
3	-	-	-	2	1	2	1	-	-	212	-	2

# ERRATA

---

Paginas	Linhas	Colunas	Em lugar de:	Leia-se
27	26	8	1	—
»	»	9	—	1
»	27	8	13	12
»	»	9	—	1
42	24	5	7	8
»	»	10	17	18
43	»	1	17	18
»	»	3	17	18
»	»	6	17	18
»	»	7	15	16
»	»	11	17	18
44 e 45	15	Supprima-se toda a linha		
48	24	3	12	13
»	»	5	17	18
»	»	6	26	27
49	»	1	1	2
»	»	11	12	13
50 e 51	15	Supprima-se toda a linha		
96	13	2	»	Rua
239	26	11	49	94

---

# APPENDICE

# RECENSEAMENTO DE 1920

~~~~~

## SESSÃO SOLEMNE

*realizada no salão nobre do Ministerio da Agricultura, em 6 de  
Novembro de 1921, para a distribuição das medalhas  
commemorativas do censo effectuado na cidade do  
Rio de Janeiro em 1 de Setembro de 1920*

FAC-SIMILE DA MEDALHA



VERSO



REVERSO



## Sessão solenne commemorativa do recenseamento realizado na cidade do Rio de Janeiro em 1 de Setembro de 1920

Com a presença do Presidente da Republica e de muitas outras pessoas gradas, realizou-se no dia 6 de Novembro de 1921, á 1 hora da tarde, no salão nobre do Ministerio da Agricultura, a sessão solenne para a distribuição das medalhas que o Governo mandou cunhar como recompensa de serviços prestados ao recenseamento da cidade do Rio de Janeiro, levado a effeito em 1 de Setembro de 1920.

--O DR. EPITACIO PESSOA, ao assumir a presidencia, tendo á direita o DR. SIMÕES LOPES, Ministro da Agricultura, e á esquerda o DR. CARLOS SAMPAIO, Prefeito do Districto Federal, declarou aberta a sessão e, logo em seguida, deu a palavra ao DR. BULHÕES CARVALHO.

### Discurso do Dr. Bulhões Carvalho

*Exm. Sr. Presidente da Republica.*

*Exm. Sr. Ministro da Agricultura.*

*Exm. Sr. Prefeito do Districto Federal.*

*Caros patricios.*

“As funcções do cargo que exerço obrigam-me, contrariando ainda uma vez o meu fraco pendor para as exhibições oratorias, a vir trazer ao conhecimento dos meus concidadãos os resultados dos esforços da Directoria Geral de Estatistica na execução da difficil tarefa que lhe confiou o Governo. Na qualidade de director da mesma repartição, venho não só congratular-me com os municipes do Rio de Janeiro pelo feliz exito do recenseamento, como tambem agradecer o valioso auxilio das commissões censitarias, conferindo, em nome do Ministro da Agricultura, aos cidadãos que dellas fizeram parte, a medalha commemorativa que o Governo mandou cunhar como premio dos serviços prestados ao grande empreendimento realizado nesta Capital em 1º de Setembro de 1920.

O total de 1.157.873 habitantes, recenseados nas diversas circumscripções municipaes, representa muito approximadamente a verdadeira população do Districto Federal. Para justificar o que acabo de dizer, vou reproduzir as declarações que já tive ensejo de tornar publicas em varios jornaes da cidade do Rio de Janeiro.

Comparada a população recenseada em 1920 com a existente em 1906, verifica-se que o numero de habitantes augmentou, durante o intervallo de 14 annos, na proporção de 43 %, isto é, passou de 811.443, em 1906, a 1.157.873 em 1920, — o que revela um accrescimento correspondente á taxa média de 3.06 %, pelo calculo arithmetico, ou de 2.58 %, pelo calculo geometrico. Essas taxas de crescimento foram pouco menores que as observadas no periodo de 1872 a 1890 (5.00 % e 3.63 %) e no de 1890 a 1906 (3.52 % e 2.84 %), — o que está de accôrdo com a regra geral: quanto maior fôr o augmento da população em um certo numero de annos, tanto menor deve ser a taxa de crescimento nos periodos subsequentes.

Outras causas incidentes influiram, todavia, para reduzir as taxas do accrescimento demographico, avultando dentre ellas: a diminuição do numero de *immigrantes* durante a mais cruenta das guerras, a sahida de trabalhadores para o interior attrahidos pelas vantagens offerecidas á exploração agricola nos varios Estados e, emfim, a excessiva mortandade da gripe em 1918, causadora de notavel desfalque na população carioca.

Semelhantemente á ambição dos homens, aspiram tambem as cidades modernas tornarem-se *millionarias*, isto é, possuirem em milhares de habitantes o equivalente á fortuna dos industriaes e capitalistas em moedas sonantes e titulos de renda. Não são, porém, as cidades *millionarias* tão numerosas quanto os *millionarios* das cidades, e, por isso, constitue um memoravel acontecimento o accrescimento de mais uma unidade á reduzida estatistica dos grandes viveiros de milhões de almas.

Pelos resultados do censo de 1920, verifica-se que a população do Rio de Janeiro decuplicou em 100 annos, facto que não occorreu nas principaes capitaes da Europa e em muitas da America do Norte e do Sul, excluidas poucas cidades dos Estados Unidos, cuja evolução assume proporções verdadeiramente assombrosas, taes como New York e Chicago. Assim, para citar apenas os mais antigos e importantes centros urbanos, Londres e Paris só viram as suas populações quadruplicadas no decurso de um seculo; Berlim, cidade relativamente moderna, cresceu, quanto ao numero de habitantes, 12 vezes em 100 annos, sendo, portanto, a sua expansão demographica muito comparavel com a da nossa cidade.

O caso de Buenos Aires é muito especial. Trata-se de um centro para onde converge toda a *immigração*, o unico porto commercial de grande importancia como ponto de attracção para as correntes migratorias, internas e externas. No Brazil, ao contrario da Argentina, existem, tanto na zona meridional como na septentrional, diversas aglomerações urbanas importantes, mais ou menos favorecidas pelo factor demographico, estando a 500 kilometros da capital da Republica a cidade de S. Paulo, a terceira em população na America do Sul. Nas proximidades do Rio de Janeiro encontram-se varias cidades que constituem verdadeiros suburbios da metropole brasileira.

Em contraste com a densidade, ainda relativamente fraca (239 habitantes por km<sup>2</sup>. em 1872, 468 em 1890, 721 em 1906 e 986 em 1920), é evidente o satisfactorio crescimento médio annual da população do Rio de Janeiro. Segundo as taxas encontradas pelo recenseamento feito em 1º de Setembro de 1920, a população carioca deverá estar duplicada dentro de 33 ou 27 annos, conforme o calculo tenha por base a formula arithmetica ou a geometrica.

Para demonstrar quanto é approximada da verdade a população encontrada pelo recenseamento ultimamente realizado, basta fazer o seu confronto com as taxas annuaes da natalidade e da mortalidade. Tendo havido, em 1920, na cidade do Rio de Janeiro, 33.718 nascimentos, estabelecida a comparação com o total de habitantes recenseados no mesmo anno, obtem-se o coefficiente de 29.1 ‰, muito maior que os coefficientes verificados nas cidades de Paris (16.8), Londres (24.5), Vienna (17.0), Berlim (19.2), Petrogrado (25.6), Roma (26.6), Lisboa (27.0), Madrid (27.2), Hamburgo (21.5), Glasgow (27.9), Tokio (26.6), Montevidéo (27.5), New York (25.2) e Philadelphia (24.8), nos annos de 1913-1914, isto é, antes da guerra européa, num periodo por conseguinte normal. Feito o confronto relativamente á mortalidade, as conclusões são tambem confirmadoras da exactidão dos algarismos revelados pelo inquerito censitario. Comparada a população recenseada em 1920 com o obituario occorrido no mesmo anno (22.154 fallecimentos), encontra-se o coefficiente de 19 obitos por 1.000 habitantes, taxa mortuaria muito razoavel para uma cidade localizada na zona tropical e inferior aos coefficientes de mortalidade verificados, no anno de 1918, em Berlim (19.2), Hamburgo (20.7), Vienna (22.1), e mais ou menos equivalente aos de Londres (16.5), Paris (17.5), New York (16.7).

Não se limitou o ultimo recenseamento a colligir os dados relativos ao numero total de habitantes do Rio de Janeiro em Setembro de 1920. Colligiu tambem informações sobre a agricultura e as industrias do Districto Federal. O inquerito economico reuniu elementos estatísticos valiosos sobre a propriedade rural e sobre a propriedade fabril, indagando, quanto á agricultura, as condições da exploração rural, a extensão territorial dos immoveis e o seu valor, a nacionalidade dos proprietarios, a producção agro-pecuaria, segundo as varias especies de lavoura e de criação, os instrumentos e machinismos agrarios, etc.; e, quanto ás industrias, o modo de organização das empresas, os capitaes nellas empregados, as machinas motrizes em uso, o pessoal em serviço, a materia prima consumida e o combustivel annualmente gasto, a producção annual, os salarios pagos segundo as varias categorias profissionaes, etc.

E' cêdo ainda para conhecer os resultados verificados em todo o paiz no tocante aos inqueritos da agricultura e das industrias, cuja apuração definitiva já foi iniciada desde fins de Maio ultimo pela Directoria Geral de Estatistica. Relativamente ao Districto Federal, comquanto não se conheça em detalhe o grupamento dos varios resultados parciaes da operação censitaria, é possivel, todavia, adeantar que, em mais de 1.500 estabelecimentos fabris arrolados, o capital empregado excede a 400 mil contos, equivalendo a producção annual das fabricas recenseadas a mais de 670 mil contos e indo além de 60 mil o numero de individuos occupados na industria fabril.

Considerando o valor das terras e das bemfeitorias, a agricultura no Districto Federal, embora constituida, geralmente, por pequenas explorações, representa um capital de cerca de 37 mil contos, distribuidos por mais de 2.000 estabelecimentos ruraes. Não é inferior a 39 mil o numero de animaes estabulados das diversas especie de gado, não figurando nesse total os animaes pertencentes ás fazendas e aos sitios recenseados, o que certamente elevaria a cerca do dobro a população pecuaria nos varios districtos municipaes, urbanos e suburbanos.

O exito da operação censitaria de Setembro de 1920 não se verificou apenas na cidade do Rio de Janeiro. Revelou-se igualmente em todo territorio nacional, excedendo os algarismos apurados em alguns Estados á estimativa da propria repartição encarregada de executar o recenseamento. Tão satisfactorio resultado não foi, porém, conseguido graças exclusivamente á operosidade dos funcionarios da Estatística. Baldados seriam os seus dedicados esforços se não os amparassem sempre o interesse e a valiosa interferencia do Chefe do Estado, prestigiando e fortalecendo a acção do director dos trabalhos do censo. O recenseamento é, portanto, obra do Presidente EPITACIO PESSOA, do seu governo e ha de tornal-o credor da estima publica, assim como outras realizações de character economico e humanitario deverão cobrir de glorias o seu nome, já bastante engrandecido dentro e fóra do paiz.

Os contemporaneos nem sempre fazem inteira justiça aos homens do seu tempo. Os actos meritorios, que elevam no conceito da collectividade os que os praticaram, não ficam, porém, esquecidos, passam ao dominio da historia, perpetuando-se a sua lembrança na memoria imperecivel das gerações vindouras.

Não pertenco ao numero dos pessimistas que vivem a maldizer tudo quanto é nosso e systematicamente desestimam os nossos homens publicos. Para demonstrar a injustiça com que são mal apreciados os nossos administradores, basta attender ao progresso do Brazil em varios pontos do seu extenso territorio, em menos de um seculo de vida nacional, — progresso de que nos dão suggestiva idéa as cartas geographicas e historicas do engenheiro BHERING, e a que as antigas nacionalidades só attingiram no decurso de millenios. Um exemplo bem visivel do gráo de adeantamento da civilização brasileira é a cidade do Rio de Janeiro, completamente transformada, nestes ultimos 20 annos, numa das mais prosperas, das mais bellas e das mais salubres cidades do mundo, graças á benemerencia de alguns brasileiros illustres tanto na sciencia como na administração.

Não restam quasi vestigios da antiquissima cidade colonial fundada por ESTACIO DE SÁ, em 1566, e inteiramente abandonada até a vinda de D. João VI em 1808. Em menos de 20 annos realizaram-se surprehendentes transformações na capital da Republica : a população duplicou ; a luz electrica substituiu inteiramente a illuminação a gaz ; desapareceram os antigos vehiculos urbanos de tracção animal, vantajosamente trocados por automoveis e carros movidos a electricidade ; ruas estreitas, escuras e mal calçadas foram mudadas em amplas avenidas, asphaltadas, bellamente arborizadas e profusamente illuminadas ; o asseio dos logradouros publicos é uma prova dos cuidados municipaes ; os serviços de assistencia, desinfecção, policia, viação, fiscalização dos generos alimenticios e outros de natureza local attestam plenamente o gráo de prosperidade do Rio de Janeiro em materia de civilização. O aperfeiçoamento nas construcções dos predios, os palacios, os grandes hoteis, as fachadas de bella architectura, são evidentes provas de notavel desenvolvimento do nosso meio urbano. Os melhoramentos do porto facilitando a atracção dos navios em extensos caés, circumdados de trapiches, são visiveis progressos da antiga cidade de S. Sebastião. Tudo isso não foi producto do acaso. E' o resultado do patriotismo, da competência e do interesse pelo bem publico conseguido por esforços de muitos dos nossos compatriotas do antigo e do novo regimen politico ; sendo de data

ainda bem recente as grandes obras levadas a effeito no proficuo governo do Presidente RODRIGUES ALVES, quadriennio inolvidavel nos fastos da historia da cidade do Rio de Janeiro.

Meus caros concidadãos, as medalhas que ides receber, como premio do vosso auxilio á causa do censo, symbolizam, na intelligente inspiração do artista que as modelou, o commercio, a lavoura e a industria cooperando patrioticamente com a mocidade para a realização de uma obra nacional, — levada a bom termo, graças ao concurso benefico da paz e ao espirito creador da arte. Se me fôra licito intervir na imaginação do artista, teria feito gravar no monumento a que corôam os louros da victoria as imagens de OSWALDO GONÇALVES CRUZ e FRANCISCO PEREIRA PASSOS, os dois gloriosos brasileiros que mais concorreram para a prosperidade da nossa bella capital.

E' com sincera alegria que venho agradecer a valiosa collaboração dos membros das commissões censitarias e dos que, a ellas extranhos, se empenharam pelo exito do recenseamento a que se procedeu em 1º de Setembro do anno passado na cidade do Rio de Janeiro, — *la ciudad de la luz e de las flores*, no expressivo conceito de ALBERTO MARTINEZ, illustre demographista argentino, — e a que o futuro certamente reserva um brilhante destino entre as grandes metropoles, como verdadeira maravilha da natureza cujos encantos o ingenho humano vae pondo cada vez mais em destaque, á medida que se aperfeiçoa, comparativamente com o de outros povos, o estado social da nossa nacionalidade.

Salve o Rio de Janeiro! Salve os seus dignos municipales!"

— Logo depois a senhorinha MARIA WERNECK MACHADO, em nome dos funcionarios da Directoria Geral de Estatistica, offereceu ao DR. EPITACIO PESSOA um exemplar em ouro da medalha do Recenseamento.

#### Discurso da senhorinha Werneck Machado

"A lei que manda proceder ao censo de 1920 cogita de uma medalha commemorativa, especialmente instituida para servir de preciosa recordação civica a todos quantos tenham concorrido de modo efficaz para o exito desse difficil tentamen. A primeira medalha a ser distribuida cabe, de direito, a V. Ex., como Supremo Magistrado da Nação e decisivo factor do triumpho alcançado na campanha censitaria encetada em 1920, a qual, não fosse o alto patrocínio do Chefe do Estado, teria sido certamente condemnada ao mallogro, como nos revela a triste experiencia de passados insucessos, no desdobrar de identicas operações realizadas, anteriormente, quando faltavam á Directoria Geral de Estatistica os estímulos que agora asseguram o feliz termo de suas iniciativas. Esses estímulos, Sr. Presidente da Republica, não foram apenas os recursos materiaes com que pôde ella contar para vencer os obstaculos que se lhe antolhavam no esforço herculeo intentado para proceder ao balanço das nossas energias, quer quanto ao numero de brasileiros e ás condições demographicas da população, quer quanto ás nossas possibilidades economicas, representadas pelos resultados da acção efficiente do homem sobre a favoravel ambiencia em que se expandem as forças da nossa nacionalidade. Não se resumem apenas esses estímulos nos recursos de ordem administrativa generosamente facultados pelo esclarecido governo de V. Ex. Mais do que todas

as providencias de character official valeram os incentivos moraes, decorrentes da certeza de que o nosso Supremo Magistrado seguia com interesse a marcha da operação censitaria, comprehendia a grandiosidade dos objectivos que ella visava e partilhava, para maior realce do seu fecundo governo, o empenho com que buscava a Directoria de Estatistica, vencendo os mais complexos obstaculos, cumprir o programma de fé que se traçara e que espera ter completamente realizado ao commemorar o primeiro centenario da independencia nacional em 1922.

Para corresponder a esse apoio e testemunhar o seu reconhecimento pela solicitude de V. Ex. em relação aos trabalhos do censo, os funcionarios da Directoria Geral de Estatistica impetraram e obtiveram do DR. BULHÕES CARVALHO a permissão para mandarem cunhar a suas expensas um exemplar em ouro da medalha de que trata a lei, e com o applauso e, mais ainda, com o concurso daquelle dedicado profissional, vêm offerecel-a a V. Ex. como uma homenagem collectiva, imprimindo á cerimonia official que hoje se realiza o character de uma consagração pessoal ás altas virtudes civicas — não apenas do Presidente da Republica — mas do brasileiro egregio que por tantos e tão elevados titulos se impoz ao respeito e á estima dos seus concidadãos”.

— Em seguida, o Director de Estatistica pediu licença para offerter aos DRS. SIMÕES LOPES e CARLOS SAMPAIO, em nome dos funcionarios da sua repartição, uma medalha de prata commemorativa do Censo, — justa homenagem ao titular da pasta da agricultura e ao Prefeito da cidade do Rio de Janeiro.

— O Ministro da Agricultura procedeu então á leitura dos nomes das pessoas contempladas com um exemplar do referido premio, cuja entrega foi feita pelo Presidente da Republica, sendo distribuidos os respectivos diplomas pelo Governador da Cidade.

### **Relação das pessoas e associações que receberam, como premio, a medalha do recenseamento realizado na cidade do Rio de Janeiro em 1 de Setembro de 1920.**

#### COMMISSÃO CENSITARIA DO 1º DISTRICTO — CANDELARIA

Dr. Deodato C. Villela dos Santos (*Presidente*), Almirante Francisco de Barros Barreto, Senador José Felix Alves Pacheco, Léo de Affonseca Junior, Dr. Placido Barbosa, Conego Francisco de Almeida, Francisco de Assis Carvalho, Dr. Flavio de Moura, Dr. Bento Ribeiro de Castro e Affonso Vizeu.

#### COMMISSÃO CENSITARIA DO 2º DISTRICTO — SANTA RITA

Fidelcino da Silva Leitão (*Presidente*), Dr. Adalberto Ferreira da Silva, Dr. Theodorico Rodrigues da Costa, Dr. Francisco Salema Garção Ribeiro, Dr. Francisco Ribeiro de Almeida, Coronel José Ferreira de Aguiar, Dr. Augusto Serafim da Silva, Dr. Estevão Pires Ferrão Netto e Deputado José Maria Metello Junior.

COMISSÃO CENSITARIA DO 3º DISTRICTO — SACRAMENTO

Conego Julio Vimeneu (*Presidente*), Dr. José Cupertino Durão, Dr. Rogerio Coelho, Dr. José Caetano de Menezes, Dr. José de Aguiar Garcez, Dr. Heitor da Nobrega Beltrão, Dr. A. C. Rocha Fragoso, Gustavo Garnett, Oscar Machado, Dr. Jeronymo Maximo Nogueira Penido e Heleodoro Fernandes Porto.

COMISSÃO CENSITARIA DO 4º DISTRICTO — SÃO JOSÉ

Almirante Antonio Coutinho Gomes Pereira (*Presidente*), Dr. Raul Pederneras, Dr. Francisco Joaquim Bethencourt da Silva Filho, Dr. Francisco Justino de Almeida, Coronel Carlos Leite Ribeiro, Irineu Marinho, Dr. Telles de Menezes, Dr. Mario de Moura Salles e Dr. Abel Noronha Gomes da Silva.

COMISSÃO CENSITARIA DO 5º DISTRICTO — SANTO ANTONIO

Dr. Theophilo de Almeida Torres (*Presidente*), Dr. Ruy Carneiro da Cunha, Dr. Oscar de Aguiar Moreira, Dr. Annibal Fernandes Pinheiro, Dr. Carlos Gomes Villela, Coronel Henrique José Teixeira Guimarães, Alberto Toledo Bandeira de Mello, Dr. José Jayme de Almeida Pires, Dr. José Meirelles Alves Moreira e Dr. Pedro Ernesto.

COMISSÃO CENSITARIA DO 6º DISTRICTO — SANTA THEREZA

Padre Joaquim Nabuco (*Presidente*), Dr. Antonio Dias de Barros, Carlos Murtinho, Pharmaceutico João Rodrigues da Silva Chaves, Casemiro José Pereira de Menezes, Dr. Manoel R. Motta Vasconcellos, Dr. Emygdio de Mattos, Dr. Bernardino José Alves Maia, Dr. Odorico Antunes e Manoel Nogueira da Silva.

COMISSÃO CENSITARIA DO 7º DISTRICTO — GLORIA

Monsenhor Fernando Rangel (*Presidente*), Senador André Gustavo Paulo de Frontin, Dr. Gabriel Ozorio de Almeida, Conde de Affonso Celso, Conde Candido Mendes de Almeida, Henrique Coelho Netto, Monsenhor Luiz Gonzaga do Carmo, Pharmaceutico João Julião Manso Sayão, Dr. Joaquim de Aguiar Costa Pinto, Dr. Alfredo de Sá Pereira, Antonio Moreira de Castro Lima, Dr. Angelo Púnaro Barata e Dr. Oscar Godoy.

COMISSÃO CENSITARIA DO 8º DISTRICTO — LAGÔA

Dr. Antonio Augusto de Azevedo Sodré (*Presidente*), Dr. Miguel Calmon Du Pin e Almeida, Dr. Cesario da Silva Pereira, Dr. Jeronymo Caetano Rebello, Dr. Antonio Lassance Cunha, Dr. João da Costa Ferreira, Dr. José Florindo de Sampaio Vianna, Conego Dr. André Arcoverde Cavalcanti de Albuquerque, Dr. Mario Cavalcanti, Dr. Luiz Pedro Barbosa e Dr. João Pedroso Barreto de Albuquerque.

COMISSÃO CENSITARIA DO 9º DISTRICTO — GAVEA

Senador Francisco Sá (*Presidente*), Dr. Antonio Pacheco Leão, Dr. Leonel Justiniano da Rocha, Dr. João Luiz Vianna, Dr. Orlando Roças e Dr. Antonio Maximo Nogueira Penido.

## COMISSÃO CENSITARIA DO 10º DISTRICTO — SANT'ANNA

Dr. Emilio Gomes da Costa Miranda (*Presidente*), Dr. Arthur de Miranda Ribeiro, Dr. Ataliba Corrêa Dutra, Dr. João José de Castro, Monsenhor Antonio Lopes de Araujo, Coronel Jeronymo Beretta, General Alfredo Ribeiro da Costa, Dr. Josias de Meira Gama, Coronel Felisdoro Gaia, Joaquim M. Loureiro Sobrinho e Dr. Silva Pinto.

## COMISSÃO CENSITARIA DO 11º DISTRICTO — GAMBÔA

Dr. Pedro Alves Carneiro (*Presidente*), Dr. Francisco Vieira de Moura, José Carlos da Silva Veiga, Dr. João Gualberto Marques Porto e Dr. Paulo Maranhão.

## COMISSÃO CENSITARIA DO 12º DISTRICTO — ESPIRITO SANTO

Dr. Julio da Siveira Lobo (*Presidente*), José de Medeiros e Albuquerque, José Gonçalves de Souza Portugal, Virgilio Varzea, Dr. Alfredo do Nascimento e Silva, Dr. Eduardo de Alvarenga Peixoto, Dr. José Thompson Motta, Dr. Mario Aristides Freire, Luiz Carlos Freitag Junior, Padre Agostinho Poncet, José de Sá Bastos, Dr. Paulo Mendonça, Dr. Guilherme Diniz Rodrigues, Raymundo Orestes de Aguiar e Alvaro Dias.

## COMISSÃO CENSITARIA DO 13º DISTRICTO — SÃO CHRISTOVÃO

Dr. Benjamin Franklin de Ramiz Galvão (*Presidente*), Dr. Carlos Pinto Seidl, Deputado João Baptista de Azevedo Lima, Dr. Rodolpho de Abreu Filho, Cleto José de Freitas e Antonio Carlos Velho da Silva.

## COMISSÃO CENSITARIA DO 14º DISTRICTO — ENGENHO VELHO

Desembargador Ataulpho Napoles de Paiva (*Presidente*), Dr. Jorge Leite Pinto, Dr. Manoel Alvaro de Souza Sá Vianna, Dr. Alexandre Boavista Moscoso, Conego Augusto Ferreira dos Santos, Coronel Arthur Alfredo Corrêa de Menezes, Dr. Luiz Maria Gonzaga de Lacerda, Dr. Rodolpho Ramalho, Dr. Martin Bueno de Andrade, Dr. Mauricio de Abreu, Dr. José Cyrillo Castex e Francisco Guerra Fragoso.

## COMISSÃO CENSITARIA DO 15º DISTRICTO — ANDARAHY

Dr. Alvaro Bittencourt Berford (*Presidente*), Dr. Armino Athayde Rangel, José Alves da Cruz Rios, Dr. Candido Barroso do Amaral e Dr. José Custodio Nunes Junior.

## COMISSÃO CENSITARIA DO 16º DISTRICTO — TIJUCA

Dr. Antonio J. Pires de Carvalho e Albuquerque (*Presidente*), Dr. Augusto Moreira Lima, Dr. Julio Maya, Dr. Brenno dos Santos, Dr. Francisco Carlos da Silva Cabrita, Dr. Camacho Crespo, Dr. Paulo Calaza, Dr. Eduardo Xavier e Dr. João Baptista da Silva Pereira.

## COMISSÃO CENSITARIA DO 17º DISTRICTO — ENGENHO NOVO

Deputado Vicente Piragibe (*Presidente*), Dr. Antonio Caetano da Silva Junior, Dr. Carlos da Gama Lobo, Dr. Arthur Maggioli, Conego Dr. Antonio Pinto, Padre Clodoveu Cayres B. Pinto e Candido da Costa Magalhães.



## COMISSÃO CENSITARIA DO 18º DISTRICTO — MEYER

Dr. Carlos Affonso de Assis Figueiredo (*Presidente*), Deputado Aristides Caire, Dr. Mario Piragibe, Dr. Ivan Luiz da Silva Pessoa, Dr. Alfredo Cesario de Faria Alvim, Dr. João Lima Monteiro de Castro, Nestor Antenor de Paula Arêas, Dr. Coriolano dos Reis Araujo Góes e Padre Francisco Ozamis.

## COMISSÃO CENSITARIA DO 19º DISTRICTO — INHAÚMA

Coronel Pedro Moutinho dos Reis (*Presidente*), João Baptista Pereira, Dr. Ramiro da Rocha Magalhães, Dr. Mario Moutinho dos Reis, Dr. José Venerando da Graça, Dr. Francisco Chaves Mendes Diniz, Dr. Alberico Freire de Sant'Anna e Professor Fernando da Silva Santos.

## COMISSÃO CENSITARIA DO 20º DISTRICTO — IRAJÁ

Dr. Bernardo José de Figueiredo (*Presidente*), Desembargador Gustavo Farneze, Dr. Manoel Luiz Machado Filho, Dr. João de Barros Barreto, Dr. Luiz Cirne Lima, Dr. Antonio Martins Pereira, Edgard Romero, Padre Januario Tomei, Lino Alves da Fonseca Junior, Dr. Miguel Austregesilo, Florencio Rillo Ferreira, Professor Rodolpho Lacet Brandão e Coronel Antonio Augusto Pinto Machado.

## COMISSÃO CENSITARIA DO 21º DISTRICTO — JACARÉPAGUÁ

Senador Lauro Severiano Muller (*Presidente*), Dr. Gurgel do Amaral, Dr. Carlos Ayres de Cerqueira Lima, Padre Dr. Carlos de Oliveira Manso, Dr. Francisco Pinto da Fonseca Telles e Manoel Candido da Silva Castro.

## COMISSÃO CENSITARIA DO 22º DISTRICTO — CAMPO GRANDE

Deputado Francisco Antonio Rodrigues de Salles Filho (*Presidente*), Dr. Manoel Jacyntho Nogueira da Gama, João Paes Ferreira, Professor Francisco de Salles Fortes Bustamante, Antonio José Teixeira, Luiz Macahyba e Dr. Francisco Alves Barbosa.

## COMISSÃO CENSITARIA DO 23º DISTRICTO — GUARATIBA

Deputado Raul Capello Barroso (*Presidente*), Dr. Arthur Getulio das Neves, Dr. José Candido da Costa Senna, Major Augusto José Ribeiro, Francisco Caldeira de Alvarenga, Dr. Cesar Augusto Borges, Antonio Garcia Goulart, Antonio Innocencio dos Reis, Dr. Augusto Guimarães e Vicente Ribeiro Alves.

## COMISSÃO CENSITARIA DO 24º DISTRICTO — SANTA CRUZ

Senador Octacilio Camará (*Presidente*), Dr. Aristides Solano Carneiro da Cunha, Dr. Edmundo de Castro Goyana, João José de Abreu, Dr. José Bastos d'Ávila e Aristides Freire Allemão.

## COMISSÃO CENSITARIA DO 25º DISTRICTO — ILHAS

Coronel Pio Dutra da Rocha (*Presidente*), Dr. Romualdo Alves Borges, Major Emygdio de Oliveira Sucupira, Dr. Antenor Esposel Coutinho e Dr. Carlos Pinheiro de Santos Bastos.

## COMISSÃO CENSITARIA DO 26º DISTRICTO — COPACABANA

Dr. Francisco Cesario Alvim (*Presidente*), Dr. Alfredo Conrado Niemeyer, Dr. José Pereira da Graça Couto, Dr. Raymundo de Araujo Castro, Dr. Manoel Venancio Campos da Paz, Antonio Burlamaqui dos Santos Cruz, Conego Joaquim Soares de Oliveira Alvim, Dr. Hannibal Porto, Dr. Antonio Dyonisio de Castro Cerqueira, Georgino Avelino, Manoel Nogueira de Sá e Dr. Alberto da Cunha.

## COMISSÃO CENSITARIA DA MARINHA DE GUERRA E MERCANTE

Dr. Francisco Cesar Burlamaqui (*Presidente*), Henrique Lage, Capitão de Corveta Americo Cardoso, Capitão Tenente Odenato de Moura, Dr. Luiz da Silva Porto Filho e Guilherme de Almeida Brito.

## PESSOAS GRADAS QUE CONCORRERAM PARA O EXITO DO RECENSEAMENTO

Cardeal D. Joaquim Arcoverde de Albuquerque Cavalcanti, Dr. Carlos Cesar de Oliveira Sampaio (*Prefeito do Districto Federal*), Coronel Antonio da Silva Brandão (*Presidente do Conselho Municipal*), Dr. Agenor de Roure (*Secretario do Presidente da Republica*), Dr. Clodomiro Pereira da Silva (*Director geral dos Correios*), Dr. Antonio Nogueira Penido (*Director geral dos Telegraphos*), Dr. Joaquim de Assis Ribeiro (*Director da Estrada de Ferro Central do Brazil*), Monsenhor Maximiano da Silva Leite (*Vigario Geral do Arcebispado*), General José da Silva Pessôa (*Commandante da Policia Militar do Districto Federal*), Coronel Alfredo Regulo Valdetaro (*Director da despesa publica do Thesouro Nacional*) e Dr. Luiz Vossio Brigido (*Director da Recebedoria do Districto Federal*).

## ASSOCIAÇÕES E INSTITUTOS

Associação Commercial do Rio de Janeiro, Sociedade Nacional de Agricultura, Associação dos Empregados no Commercio do Rio de Janeiro, Liga do Commercio, Centro Industrial do Brazil, União dos Empregados no Commercio do Rio de Janeiro, Lyceu de Artes e Officios, Lyceu Popular de Inhaúma, Club de S. Christovão, Escola Padre Antonio Vieira, Club de Engenharia, Club dos Funcionarios Publicos Civis, Instituto Historico e Geographico Brasileiro, Bibliotheca Nacional, Escola Nacional de Bellas Artes, Equitativa dos Estados Unidos do Brazil, Liga da Defeza Nacional, The Rio de Janeiro Tramway Light and Power Cº Ltd., Associação Brasileira da Imprensa, Instituto Profissional Orsina da Fonseca.

## FUNCIONARIOS DA DIRECTORIA GERAL DE ESTATISTICA E DO RECENSEAMENTO

Leopoldo Doyle Silva, Antonio Cavalcanti Albuquerque de Gusmão, Dr. Heitor Eloy Alvim Pessôa, João Moreira de Araripe Macedo, Dr. Joaquim Macedo de Castro Rebello, D. Eulalia de Brito, D. Maria Dulce de Oliveira, D. Grauben Bomilcar do Monte Lima, D. Maria Flora Brandão Reis, D. Izabel Ferreira Lopes, Francisco Calmon de Britto, Augusto Pedro Vieira, Major Gustavo Theophilo Ribeiro, Hugolino de Albuquerque

Mello Mattos, Augusto Arnaldo da Silva Castro, Raul de Araujo Coelho, Fidelis Lemgruber, Antonio Cezar Tupinambá, Carlos Frederico de Sampaio Vianna, João Emilio Bion, Sylvio Vieira Braga, Alvaro de Azevedo Marques, Armando Vianna Rodrigues, Dr. Mario Bulhão Ramos, Francisco Pires Ferreira, Radagasio de Carvalho e João de Macedo Ribeiro.

AGENTES ESPECIAES E OUTROS COLLABORADORES DO CENSO

Laerte Augusto Machado, Engenheiro João Carlos Vital, Engenheiro Adalberto Faria dos Santos, Nestor Dyonisio Macedo, Engenheiro Affonso Poyart, Oscar Vianna da Silva, Engenheiro Eduardo Borgerth, Luiz Cesar de Andrade, Roberto Riberio Meira, Engenheiro Ary Catunda, Dr. Carlos de Oliveira Freire, Dr. Julião Martins Castello, Dr. John Raphael Schalders, Alvaro Tavares de Lacerda, Francisco Corrêa de Araujo, José Muniz de Aragão, Mario Campagnac da Silveira, Paulo Tavares Junior, Ary Carlos dos Reis e Souza, José Pinheiro Machado, Leobino Castillo Daltro, Engenheiro Octavio de Mattos Mendes, Dr. Belizario Ramos, Francisco Pimentel, Floriano P. de Barros Pessoa, Paulo Tavares Belfort, Lourival Ribeiro de Oliveira, Dr. João Ortiz, Annibal Werneck Campello, Oswaldo Kallut, João Carvalhal França, Eurico de Souza Leão, Clodomiro Melle Pereira da Silva, Engenheiro Alvaro Brandão Neves da Rocha, Eduardo Platão de Carvalho, Dr. Francisco Loup, Dr. Antonio A. Alves de Souza, Mario R. da Fonseca Lessa, Dr. João F. dos Santos Reys, Ivo Arruda, Dr. Atila da Silva Neves, Eustachio Alves, Professor Adalberto de Mattos (*auctor da medalha*), 1º tenente-aviador Raul Luna, 1º tenente-aviador Godofredo Faria e Antonio Leal.

— Finda a distribuição das medalhas e dos diplomas, o Presidente da Republica, DR. EPITACIO PESSOA, encerrou a sessão, proferindo algumas palavras allusivas á solemnidade.

Foi com sincero prazer, disse S. Ex., que accitou o convite do Sr. Director da Estatistica para assistir a esta festa.

Ella commemora um dos maiores serviços prestados ao Brazil.

Em materia de recenseamento estavamos em condições de evidente e lamentavel inferioridade em comparação com outros povos civilizados. As tentativas de 1872, 1890 e 1900, sobretudo as duas ultimas, não corresponderam aos fins proprios de taes empreendimentos. O Brazil continuava a ignorar a cifra da sua população, a não ter idéa exacta da sua lavoura, da sua pecuaria, e de tantos outros elementos, cujo conhecimento é condição indispensavel para o desenvolvimento da sua capacidade economica, do seu commercio, da sua industria, da sua instrucção, do seu povoamento, em uma palavra, da sua organização social, das suas riquezas, do seu progresso.

Graças ao recenseamento ultimamente realizado vamos agora dispôr desses dados e informações.

Honra, pois, a todos quantos collaboraram nessa grande obra.

Muito agradece a medalha que lhe acaba de ser offerecida com palavras tão gentis e captivantes. Guardal-a-á antes como uma lembrança grata desta festa e da generosidade dos funcionarios da Estatistica, do que como um premio por serviços prestados ao recenseamento de 1920.

Os seus serviços consistiram apenas em fortalecer a auctoridade dos funcionarios a quem estava confiado o melindroso trabalho, amparando-os contra a acção perturbadora de influencias extranhas e assegurando-lhes inteira autonomia na adopção das medidas necessarias. Com isto nada mais fez do que cumprir facilmente um dever elementar de administração.

O merito de toda a obra cabe ao SR. DR. BULHÕES CARVALHO, secundado pelos seus dignos auxiliares, em grande parte aqui presentes; mas principalmente ao DR. BULHÕES CARVALHO, a cujo espirito organizador, a cuja intelligencia e capacidade, a cujo conhecimento perfeito do assumpto e inteira identificação com o patriótico emprehendimento, deve o Brazil o seu triumpho.

Seinte-se feliz em prestar de publico esse depoimento e de publico apresentar ao esforço servidor da Nação, bem como aos seus prestimosos collaboradores, os agradecimentos do Governo.

---

Ao Chefe do Estado foram prestadas continencias militares por uma companhia de guerra do 3º Regimento de Infantaria, postada em frente ao edificio do Ministerio. Para maior realce da festa, numerosos alumnos e alumnas das escolas municipaes RODRIGUES ALVES, DEODORO e JOSÉ DE ALENCAR, formando alas na grande escadaria interna do Ministerio, receberam com palmas o Presidente da Republica, entoando por occasião da sua entrada e sahida o Hymno Nacional, ao som de uma banda da Policia Militar.

---

# MODELO DO DIPLOMA

REPUBLICA DOS ESTADOS UNIDOS DO BRAZIL

Ministerio da Agricultura, Industria e Commercio



Directoria Geral de Estatistica



As forças creadoras do progresso,—o commercio, a agricultura e a industria,— associadas à arte, a paz e à mocidade,— visando o engrandecimento da nacionalidade brasileira, congregam energias para o exito do recenseamento.

Os louros da victoria corôam a obra patriótica levada a effeito no Rio de Janeiro em 1920.

| 1821       | 1920      |
|------------|-----------|
| 112.695    | 1.157.873 |
| HABITANTES |           |

A Directoria Geral de Estatistica, em nome do Ministro da Agricultura, Industria e Commercio e de accordo com os artigos 24 e 17 (n 20) dos Decretos 4.017 e 14.026, de 9 e 21 de Janeiro de 1920, confere ao \_\_\_\_\_ a MEDALHA DE BRONZE, mandada cunhar pelo Governo da Republica como premio de valiosos serviços ao recenseamento da cidade do Rio de Janeiro, realyado em 1 de Setembro de 1920

Rio de Janeiro, 1 de Setembro de 1921

O Director geral de Estatistica,

José Luiz Sayão de Barchin Corrêa

# INDICE

TABLE DES MATIÈRES

# INDICE

## TABLE DES MATIÈRES

| INTRODUÇÃO                         | PÁGS.         |
|------------------------------------|---------------|
| Área do Rio de Janeiro.....        | V - VI        |
| Logradouros públicos.....          | VI - XI       |
| Densidade predial e domiciliaria.. | XI - XXI      |
| Condição dos prédios.....          | XXI - XXI I   |
| Occupação dos prédios.....         | XXIV          |
| Pavimentos dos prédios.....        | XXV - XXVI I  |
| Propriedade dos prédios.....       | XXVIII - XXIX |
| Appliação dos prédios.....         | XXX - XXXVI   |

### QUADROS GERAES

|                                                    |       |
|----------------------------------------------------|-------|
| Estatística predial do Districto Federal..         | 2 - 3 |
| Estatística domiciliaria do Districto Federal..... | 4 - 5 |

### QUADROS PARCIAES

|                                                             |           |
|-------------------------------------------------------------|-----------|
| Estatística predial do Districto da Candelaria.....         | 10 - 11   |
| Estatística domiciliaria do Districto da Candelaria.....    | 12 - 13   |
| Estatística predial do Districto de Santa Rita.....         | 16 - 21   |
| Estatística domiciliaria do Districto de Santa Rita.....    | 22 - 27   |
| Estatística predial do Districto do Sacramento.....         | 30 - 33   |
| Estatística domiciliaria do Districto do Sacramento.....    | 34 - 37   |
| Estatística predial do Districto de São José.....           | 40 - 45   |
| Estatística domiciliaria do Districto de São José.....      | 46 - 51   |
| Estatística predial do Districto de Santo Antonio.....      | 54 - 57   |
| Estatística domiciliaria do Districto de Santo Antonio..... | 58 - 61   |
| Estatística predial do Districto de Santa Thereza.....      | 64 - 67   |
| Estatística domiciliaria do Districto de Santa Thereza..... | 68 - 71   |
| Estatística predial do Districto da Gloria.....             | 74 - 81   |
| Estatística domiciliaria do Districto da Gloria.....        | 82 - 89   |
| Estatística predial do Districto da Lagoa.....              | 92 - 97   |
| Estatística domiciliaria do Districto da Lagoa.....         | 98 - 103  |
| Estatística predial do Districto da Gavea.....              | 105 - 109 |
| Estatística domiciliaria do Districto da Gavea.....         | 110 - 113 |
| Estatística predial do Districto de Copacabana.....         | 116 - 121 |
| Estatística domiciliaria do Districto de Copacabana.....    | 122 - 127 |
| Estatística predial do Districto de Santa Anna.....         | 130 - 131 |
| Estatística domiciliaria do Districto de Santa Anna.....    | 132 - 133 |
| Estatística predial do Districto da Gambôa.....             | 136 - 139 |

| INTRODUCTION                      | PÁGS.         |
|-----------------------------------|---------------|
| Surface de Rio de Janeiro.....    | V - VI        |
| Voies.....                        | VI - XI       |
| Densité préiale et domiciliaire.. | XI - XXI      |
| Condition des maisons.....        | XXI - XXI I   |
| Occupation des maisons.....       | XXIV          |
| Étages des maisons.....           | XXV - XXVI I  |
| Propriété des maisons.....        | XXVIII - XXIX |
| Application des maisons.....      | XXX - XXXVI   |

### TABLEAUX GÉNÉRAUX

|                                                   |       |
|---------------------------------------------------|-------|
| Statistique préiale du District Fédéral..         | 2 - 3 |
| Statistique domiciliaire du District Fédéral..... | 4 - 5 |

### TABLEAUX PARTIELS

|                                                            |           |
|------------------------------------------------------------|-----------|
| Statistique préiale du District de Candelaria.....         | 10 - 11   |
| Statistique domiciliaire du District de Candelaria.....    | 12 - 13   |
| Statistique préiale du District de Santa Rita.....         | 16 - 21   |
| Statistique domiciliaire du District de Santa Rita.....    | 22 - 27   |
| Statistique préiale du District de Sacramento.....         | 30 - 33   |
| Statistique domiciliaire du District de Sacramento.....    | 34 - 37   |
| Statistique préiale du District de São José.....           | 40 - 45   |
| Statistique domiciliaire du District de São José.....      | 46 - 51   |
| Statistique préiale du District de Santo Antonio.....      | 54 - 57   |
| Statistique domiciliaire du District de Santo Antonio..... | 58 - 61   |
| Statistique préiale du District de Santa Thereza.....      | 64 - 67   |
| Statistique domiciliaire du District de Santa Thereza..... | 68 - 71   |
| Statistique préiale du District de Gloria.....             | 74 - 81   |
| Statistique domiciliaire du District de Gloria.....        | 82 - 89   |
| Statistique préiale du District de Lagoa.....              | 92 - 97   |
| Statistique domiciliaire du District de Lagoa.....         | 98 - 103  |
| Statistique préiale du District de Gavea.....              | 106 - 109 |
| Statistique domiciliaire du District de Gavea.....         | 110 - 113 |
| Statistique préiale du District de Copacabana.....         | 116 - 121 |
| Statistique domiciliaire du District de Copacabana.....    | 122 - 127 |
| Statistique préiale du District de Santa Anna.....         | 130 - 131 |
| Statistique domiciliaire du District de Santa Anna.....    | 132 - 133 |
| Statistique préiale du District de Gambôa.....             | 136 - 139 |



|                                                              | PAGS.     |
|--------------------------------------------------------------|-----------|
| Estatística domiciliaria do Districto da Gambôa.....         | 145 - 143 |
| Estatística predial do Districto do Espirito Santo.....      | 146 - 151 |
| Estatística domiciliaria do Districto do Espirito Santo..... | 152 - 157 |
| Estatística predial do Districto de São Christovão.....      | 160 - 165 |
| Estatística domiciliaria do Districto de São Christovão..... | 166 - 171 |
| Estatística predial do Districto do Engenho Velho.....       | 174 - 179 |
| Estatística domiciliaria do Districto do Engenho Velho.....  | 180 - 185 |
| Estatística predial do Districto do Andarahy.....            | 188 - 197 |
| Estatística domiciliaria do Districto do Andarahy.....       | 198 - 207 |
| Estatística predial do Districto da Tijuca.....              | 210 - 213 |
| Estatística domiciliaria do Districto da Tijuca.....         | 214 - 217 |
| Estatística predial do Districto do Engenho Novo.....        | 220 - 225 |
| Estatística domiciliaria do Districto do Engenho Novo.....   | 226 - 231 |
| Estatística predial do Districto do Meyer.....               | 234 - 245 |
| Estatística domiciliaria do Districto do Meyer.....          | 246 - 257 |
| Estatística predial do Districto de Inhaúma.....             | 260 - 289 |
| Estatística domiciliaria do Districto de Inhaúma.....        | 290 - 319 |
| Estatística predial do Districto de Irajá.....               | 322 - 365 |
| Estatística domiciliaria do Districto de Irajá.....          | 366 - 409 |
| Estatística predial do Districto de Jacarépaguá.....         | 412 - 421 |
| Estatística domiciliaria do Districto de Jacarépaguá.....    | 422 - 431 |
| Estatística predial do Districto de Campo Grande.....        | 434 - 451 |
| Estatística domiciliaria do Districto de Campo Grande.....   | 452 - 469 |
| Estatística predial do Districto de Guaratiba.....           | 472 - 477 |
| Estatística domiciliaria do Districto de Guaratiba.....      | 478 - 483 |
| Estatística predial do Districto de Santa Cruz.....          | 486 - 493 |
| Estatística domiciliaria do Districto de Santa Cruz.....     | 494 - 501 |
| Estatística predial e domiciliaria do Districto das Ilhas:   |           |
| Estatística predial da ilha de Paquetá.....                  | 504 - 505 |
| » domiciliaria da ilha de Paquetá.....                       | 506 - 507 |
| » predial da ilha do Governador.....                         | 508 - 513 |
| » domiciliaria da ilha do Governador.....                    | 514 - 519 |
| » predial de outras ilhas.....                               | 520 - 524 |
| » domiciliaria de outras ilhas.....                          | 524 - 527 |

## APPENDICE

|                                                                                                                                                               |           |
|---------------------------------------------------------------------------------------------------------------------------------------------------------------|-----------|
| Sessão solenne commemorativa do recenseamento realizado na cidade do Rio de Janeiro em 1º de Setembro de 1920.....                                            | 533 - 538 |
| Relação das pessoas e associações que receberam, como premio, a medalha do recenseamento realizado na cidade do Rio de Janeiro em 1º de Setembro de 1920..... | 538 - 544 |

|                                                             | PAGS.     |
|-------------------------------------------------------------|-----------|
| Statistique domiciliaire du District de Gambôa.....         | 140 - 143 |
| Statistique préiale du District de Espirito Santo.....      | 146 - 151 |
| Statistique domiciliaire du District de Espirito Santo..... | 152 - 157 |
| Statistique préiale du District de São Christovão.....      | 160 - 165 |
| Statistique domiciliaire du District de São Christovão..... | 166 - 171 |
| Statistique préiale du District de Engenho Velho.....       | 174 - 179 |
| Statistique domiciliaire du District de Engenho Velho.....  | 180 - 185 |
| Statistique préiale du District de Andarahy.....            | 188 - 197 |
| Statistique domiciliaire du District de Andarahy.....       | 198 - 207 |
| Statistique préiale du District de Tijuca.....              | 210 - 213 |
| Statistique domiciliaire du District de Tijuca.....         | 214 - 217 |
| Statistique préiale du District de Engenho Novo.....        | 220 - 225 |
| Statistique domiciliaire du District de Engenho Novo.....   | 226 - 231 |
| Statistique préiale du District de Meyer.....               | 234 - 245 |
| Statistique domiciliaire du District de Meyer.....          | 246 - 257 |
| Statistique préiale du District de Inhaúma.....             | 260 - 289 |
| Statistique domiciliaire du District de Inhaúma.....        | 290 - 319 |
| Statistique préiale du District de Irajá.....               | 322 - 365 |
| Statistique domiciliaire du District de Irajá.....          | 366 - 409 |
| Statistique préiale du District de Jacarépaguá.....         | 412 - 421 |
| Statistique domiciliaire du District de Jacarépaguá.....    | 422 - 431 |
| Statistique préiale du District de Campo Grande.....        | 434 - 451 |
| Statistique domiciliaire du District de Campo Grande.....   | 452 - 469 |
| Statistique préiale du District de Guaratiba.....           | 472 - 477 |
| Statistique domiciliaire du District de Guaratiba.....      | 478 - 483 |
| Statistique préiale du District de Santa Cruz.....          | 486 - 493 |
| Statistique domiciliaire du District de Santa Cruz.....     | 494 - 501 |
| Statistique préiale et domiciliaire du District des Iles:   |           |
| Statistique préiale de l'île de Paquetá.....                | 504 - 505 |
| » domiciliaire de l'île de Paquetá.....                     | 506 - 507 |
| » préiale de l'île de Governador.....                       | 508 - 513 |
| » domiciliaire de l'île de Governador.....                  | 514 - 519 |
| » préiale d'autres îles.....                                | 520 - 523 |
| » domiciliaire d'autres îles.....                           | 524 - 527 |

## APPENDICE

|                                                                                                                                                                          |           |
|--------------------------------------------------------------------------------------------------------------------------------------------------------------------------|-----------|
| Séance solennelle commemorative du recensement réalisé à la ville de Rio de Janeiro le 1 <sup>er</sup> Septembre 1920.....                                               | 533 - 538 |
| Liste des personnes et des associations qui ont reçu, comme prix, la médaille du recensement réalisé à la ville de Rio de Janeiro le 1 <sup>er</sup> Septembre 1920..... | 538 - 544 |