


RECENSEAMENTO DE 1920

(4º Censo geral da população e 1º da agricultura e das indústrias)



DR. FRANCISCO DE PAULA RODRIGUES ALVES
(EX-PRESIDENTE DA REPUBLICA)

MINISTERIO DA AGRICULTURA, INDUSTRIA E COMMERCIO

DIRECTORIA GERAL DE ESTATISTICA

RECENSEAMENTO DO BRAZIL

Realizado em 1 de Setembro de 1920

VOLUME IV (6ª PARTE)

ESTATISTICA PREDIAL E DOMICILIARIA DO BRAZIL

ESTATISTICA PREDIAL — Natureza, condição, numero de pavimentos, propriedade e densidade dos predios

ESTATISTICA DOMICILIARIA — Applicaçãõ, natureza e densidade dos domicilios




RIO DE JANEIRO
TYP. DA ESTATISTICA

1930

Predios de mais de 5 pavimentos arrolados no recenseamento de 1920
DISTRICTO FEDERAL



1) Edifício do Club Naval, Avenida Rio Branco (em 1920)



Actual edificio do Club Naval

RECENSEAMENTO DE 1920

Com este volume termina a serie de publicações referentes ao recenseamento de 1920, bibliotheca composta de mais de 50 volumes, dos quaes 18 com os algarismos censitarios devidamente commentados e fartamente illustrados com muitos diagrammas e numerosas gravuras. Excluidos os 32 volumes que abrangem o cadastro nominal dos estabelecimentos agricolas e industriaes, recenseados em cada municipio, resume o schema annexo todos os assumptos comprehendidos nos tres inqueritos realizados em 1º de Setembro do alludido anno — recenseamento geral da população, da agricultura e das industrias.

Toda a obra do censo, num total excedente a 25.000 paginas, das quaes muito mais de 12.000 referentes propriamente á operação censitaria, foi editada no periodo de 1922 a 1930. Comparando o que se fez no Brazil com o que realizaram outros paizes em empreendimentos semelhantes, é facil verificar, — tendo em vista a extensão dos inqueritos e as difficuldades inherentes á execução em nosso paiz de tão vastas operações, — que não foi excessivo o praso de 9 annos para dar publicidade completa aos resultados censitarios apurados no Brazil em 1920.

A França levou mais de 6 annos para divulgar os resultados do recenseamento demographico levado a effeito em 1921 (3 tomos, com 1.312 paginas); a Belgica só terminou em 1926 a divulgação dos resultados do mesmo inquerito censitario realizado em 1920 (3 tomos, com 1.302 paginas); a Suissa gastou igual periodo de 6 annos para dar inteira publicidade aos algarismos do censo da população effectuado em 1920 (fasciculos, com 3.208 paginas); a Hespanha só em 1928 distribuiu a IV parte relativa ao recenseamento da população levado a effeito em 1920 (4 tomos, com 1.772 paginas), parecendo não estar ainda completa a publicação dos resultados censitarios, pois faltam informações sobre alguns caracteristicos individuaes dos habitantes; a Italia até 1928 não havia concluido a publicidade dos resultados apurados no inquerito demographico realizado em 1921; a Hollanda levou mais de 4 annos para divulgar as informações obtidas no recenseamento da população effectuado em 1920; a Inglaterra consumiu, como a França, mais de 6 annos na edição dos resultados do censo demographico de 1921 (ao todo, 3.761 paginas), tendo distribuido ultimamente, em 1930, um volume relativo ao censo da producção industrial realizado em 1924; na Alemanha, segundo informação officialmente recebida, em 1920 e 1921, não houve recenseamento; o ultimo censo é o de 1925, cuja 1ª parte (com 481 paginas) foi publicada na "Statistik des Deutschen Reichs", em 1928, devendo apparecer, provavelmente, a 2ª parte em Novembro do corrente anno (1930); finalmente, os Estados Unidos, onde a execução systematica dos censos decennaes da população já attingiu o longo periodo de 140 annos, gastam mais de 4 para a divulgação completa dos algarismos censitarios (10 ou 11 volumes, com cerca de 14.000 paginas).

Do exposto, se conclue que não foi demasiado no Brazil o periodo de 9 annos para divulgar completamente todos os algarismos censitarios, estudados ou analysados, nos seus varios aspectos e combinações, com muito maior amplitude do que nos paizes acima alludidos, merecendo especial registro o facto de terem sido publicados todos os resultados geraes do recenseamento de 1920 (população, agricultura e industrias — diversas synopses, com 710 paginas) no breve periodo de 4 annos (15 de Abril de 1922 a 15 de Maio de 1926).

Predios de mais de 5 pavimentos arrolados no recenseamento de 1920
DISTRICTO FEDERAL



2) Edifício do Palace Hotel, Avenida Rio Branco (em 1920),



Actual edificio do Palace Hotel

SCHEMA GERAL DAS PUBLICAÇÕES DO RECENSEAMENTO BRAZIL REALIZADO EM 1 DE SETEMBRO DE 1920

(excluídas synopses)


VOLUME I — INTRODUÇÃO.	<p>Relatórios e memorias.....</p> <p>Geologia, flora e fauna.....</p> <p>Evolução do povo Brasileiro, por F. de Oliveira Vianna.....</p> <p>Historico dos inqueritos demographicos.....</p>	<p>(Situação e limites. Superfície territorial. Clima.</p> <p>Geologia estratigraphica e economica, pelo Engenheiro Euzébio Paulo de Oliveira. A flora do Brazil, por F. C. Hoehne. Esboço geral da fauna traçadora, por Alípio Miranda Ribeiro.</p> <p>(Evolução da sociedade. Evolução da raça. Evolução das instituições politicas.</p> <p>(Resumo dos inqueritos censitarios no Brazil. Historico e instruções para a execução do recenseamento.</p>	VOLUME III — AGRICULTURA.	<p>3ª Parte..... (Tomo III)</p>	<p>Appareilhagem mechanica.....</p> <p>Machinas de beneficiar.....</p> <p>Produção beneficiada.....</p>	<p>(Instrumentos agricolas (arados, grades, semeadoras, cultivadores, colhedores, tractores).</p> <p>Cercas. Café. Mate. Mandioca. Algodão. Canna de açúcar.</p> <p>Algodão. Arroz. Canna de açúcar.</p>	
VOLUME II — DISTRICTO FEDERAL.	<p>Anexos.....</p> <p>1ª Parte..... (Tomo I)</p> <p>2ª Parte..... (Tomo II)</p> <p>3ª Parte..... (Tomo III)</p>	<p>Decretos.....</p> <p>Instruções gerais.....</p> <p>Aperição do recenseamento.....</p> <p>Modelos censitarios.....</p>	<p>(Decreto e Regulamento para a execução do recenseamento.</p> <p>(Instruções gerais para os trabalhos preliminares do recenseamento. Instruções para a execução do recenseamento. Instruções para a remessa do material censitario.</p> <p>(Instruções gerais para os trabalhos das turmas de aperição. Instruções especiais para a aperição do censo economico. Instruções especiais para a aperição do censo demographico.</p> <p>(Modelos para o censo demographico. Modelos para o censo agricola. Modelos para o censo industrial.</p>	VOLUME IV — POPULAÇÃO.	<p>1ª Parte.....</p> <p>2ª Parte..... (Tomos I e II)</p> <p>3ª Parte.....</p> <p>4ª Parte.....</p> <p>5ª Parte..... (Tomos I e II)</p> <p>6ª Parte.....</p>	<p>(População do Brazil. População dos Estados e Territorio. População das Capitais. População do Distrito Federal. População dos Municipios. População dos Districtos.</p> <p>(População do Brazil. População dos Estados e Territorio. População das Capitais. População do Distrito Federal. População dos Municipios.</p> <p>(População do Brazil. População dos Estados e Territorio. População das Capitais. População dos Municipios.</p> <p>(Censo de instrução por idade, sexo e nacionalidade.</p> <p>(Profissões por sexo, nacionalidade e idade.</p> <p>(Estatística predial e domiciliar.....</p>	<p>(População do Brazil. População dos Estados e Territorio. População das Capitais. População dos Districtos.</p> <p>(População do Brazil. População dos Estados e Territorio. População das Capitais. População dos Municipios.</p> <p>(Naturas, condição, numero de pavimentos, proporcionalidade e densidade dos predios no Brazil, nos Estados e no Territorio, no Distrito Federal, nos Municipios e Districtos. Appticação, natureza e densidade dos domicilios no Brazil, nos Estados e no Territorio, no Distrito Federal, nos Municipios e Districtos.</p>
VOLUME III — AGRICULTURA.	<p>1ª Parte..... (Tomo I)</p> <p>2ª Parte..... (Tomo II)</p>	<p>Superfície territorial.....</p> <p>Estabelecimentos rurales.....</p> <p>Recenseamento do gado.....</p> <p>Culturas arborícolas (culturas das terras aráveis e plantas industriales).</p> <p>Produção animal.....</p> <p>Produção florestal das fazendas recenseadas.....</p>	<p>(Estados, Distrito Federal e Territorio do Acre. Municipios.</p> <p>(Área e valor. Sistema de exploração rural adoptado. Nacionalidade e categoria dos proprietarios.</p> <p>(Gado existente nos estabelecimentos rurales. Gado estabelecido (fôr do estabelecimentos rurales). Nacionalidade e categoria dos proprietarios.</p> <p>(Produção. Área cultivada.</p> <p>(Natalidade do gado. Produção de carne, lacticinos e lã. Cultura das abelhas. Criação das aves domesticas.</p> <p>(Mate, borracha, madeiras fibrosas, ramos, cascas, ceras, resins, castanhas e óleos.</p>	VOLUME V — INDÚSTRIA E SALARIOS.	<p>1ª Parte -- (Indústrias)..... (Tomo I)</p> <p>2ª Parte -- (Salarios)..... (Tomo II)</p> <p>3ª Parte -- (Estatísticas complementares do censo economico). (Tomo III)</p>	<p>Resultados do recenseamento industrial.....</p> <p>Appendice.....</p> <p>Salarios dos operarios fabrica.....</p> <p>Salarios dos operarios rurales.....</p> <p>Empresas distribuidoras de energia electrica.....</p> <p>Usinas assecuritivas.....</p> <p>Serviços urbanos.....</p>	<p>(Organização das empresas. Capital. Data da fundação. Força motriz. Pessoal em serviço. Principes despesas. Produção annual.</p> <p>Salinas.</p> <p>(Taxas de salario segundo as categorias profissionais, por idade e sexo.</p> <p>(Taxas de salario segundo as categorias profissionais.</p> <p>(Iluminação. Abastecimento d'agua. Exportos.</p>

Predios de mais de 5 pavimentos arrolados no recenseamento de 1920
DISTRICTO FEDERAL

92



4) Casa F. Moreira, Avenida Rio Branco,
antigo edificio Guinle



3) Edificio da «Equitativa»
Avenida Rio Branco

93

ESTATISTICA PREDIAL E DOMICILIARIA

Como parte complementar do censo demographico de 1920, representam os algarismos constantes desta estatistica o numero total de predios e domicilios existentes no Brazil em 1º de Setembro do alludido anno. Da mesma fórma que nas publicações anteriores, obedece a organização dos quadros á divisão administrativa, registrando-se os resultados censitarios de cada Estado, por municipios e districtos.

Para não dar demasiado desenvolvimento á estatistica predial, com detalhes de restricta utilidade, foi supprimida a parte relativa aos logradouros publicos, incluída na mesma estatistica do Districto Federal entre as informações referentes á subdivisão dos districtos. Entretanto, como valioso subsidio ao futuro censo, a Directoria Geral de Estatistica conserva no seu archivo a relação completa e minuciosa de todos os logradouros publicos mencionados nas cadernetas demographicas, com o seu agrupamento regional nos varios districtos e as respectivas populações.

Póde-se avaliar bem a extensão desse registro, tendo em vista que, para os efeitos do recenseamento de 1920, foi o Brazil dividido em 17.801 zonas censitarias, assim distribuidas pelos diversos Estados:

ESTADOS E DISTRICTO FEDERAL	Municipios	Districtos	Zonas	ESTADOS E TERRITORIO	Municipios	Districtos	Zonas
Alagoas.....	35	73	303	Parahyba do Norte.....	39	87	650
Amazonas.....	28	137	290	Paraná.....	49	108	510
Bahia.....	136	406	1.958	Pernambuco.....	59	228	1.040
Ceará.....	86	271	983	Piauhy.....	39	39	419
Districto Federal.....	1	26	456	Rio de Janeiro.....	48	217	1.051
Espírito Santo.....	31	104	374	Rio Grande do Norte.....	37	37	452
Goyaz.....	49	114	430	Rio Grande do Sul.....	71	311	1.967
Maranhão.....	64	217	603	Santa Catharina.....	34	129	507
Matto Grosso.....	21	36	188	São Paulo.....	204	398	1.960
Minas Geraes.....	178	789	2.596	Sergipe.....	34	36	259
Pará.....	56	109	752	Territorio do Acre.....	5	5	53
TOTAL.....					1.304	3.877	17.801

De accordo com os quesitos formulados no censo, foram os predios considerados quanto á sua natureza (terreos, assobradados e de 2, 3, 4, 5 e mais pavimentos), quanto á sua condição (habitaveis, em construcção ou reconstrucção e em ruinas) e, finalmente, quanto á propriedade, particular ou publica, e, nesse ultimo caso, se pertencentes aos governos federal, estadual ou municipal.

Na estatística domiciliaria, os resultados apurados indicam as multiplas applicações dos predios, salientando os que servem propriamente para habitação particular ou collectiva. Segundo a mesma classificação, é assim representada no Brazil a estatística predial e domiciliaria:

PREDIOS

Natureza.....	{	terreos.....	} Condições.....	{	habitaveis.....	} occupados. desoccupados.	
		assobradados.....					em construcção e reconstrucção.
		de sobrado.....				em ruinas.	
Numero de pavimentos	{	1.....	} Propriedade.....	{	particular.	} federal. estadual. municipal.	
		2.....					publica.....
		3.....					
		4.....					
		5.....					
		mais de 5.....					

DOMICILIOS

Classificação.....	}	domicilios.....	{	particulares.....	} occupados. desoccupados.
				collectivos.....	
				outras applicações.....	{

PREDIOS E DOMICILIOS EXISTENTES NO BRAZIL EM 1920


Pelo recenseamento verificou-se que, em 1920, existiam no Brazil 4.628.884 predios, dos quaes 4.611.073 (99,61 %) habitaveis, 10.459 (0,23 %) em construcção e 7.352 (0,16 %) em ruinas. Dos habitaveis, estavam occupados 4.523.317 predios e desoccupados 87.756, ou cerca de 2 % apenas da totalidade dos habitaveis.

Em relação á propriedade, 4.617.348 (99,75 %) eram predios pertencentes a particulares e os restantes 11.536 (0,25 %) eram de dominio publico; 4.730 (41,00 %) do governo federal, 3.705 (32,12 %) dos governos estaduais e 3.101 (26,88 %) das municipalidades. Dos predios habitaveis, 4.462.775 (96,784 %) eram terreos, 89.054 (1,931 %) assobradados, 52.456 (1,138 %) de 2 pavimentos, 5.735 (0,124 %) de 3 pavimentos, 834 (0,018 %) de 4 pavimentos, 184 (0,004 %) de 5 pavimentos e 34 (0,001 %) de mais de 5.

Conforme a applicação dada aos predios arrolados no recenseamento de 1920, — 3.923.366 eram domicilios particulares, 126.979 domicilios collectivos e 152.112 com outras applicações. A reunião das tres parcelas attinge o total de 4.202.457 habitações, numero inferior ao de 4.628.884 predios existentes em todo o Brazil, embora se verificasse pelo recenseamento o registro dos predios com mais de uma applicação, — o que se explica por estarem as fabricas, fazendas e outros estabelecimentos agricolas, possuidores de varios predios, incluidos nos domicilios collectivos e contados como unidade, da mesma fórma que os domicilios particulares.

Dos domicilios particulares que constituem propriamente residencia de familias, estavam occupados, na occasião do recenseamento, 3.835.506 e desoccupados 87.760. Por esses algarismos se verifica que o numero de domicilios desoccupados differe apenas de 4 unidades em relação ao numero total de predios, nas mesmas condições (87.760 contra 87.756), — differença que se observa sómente no Districto Federal, havendo perfeita coincidência

Predios de mais de 5 pavimentos arrolados no recenseamento de 1920
DISTRICTO FEDERAL



6) Edifício do «Jornal do Brazil»
Avenida Rio Branco

92



5) «Edifício do Rio Hotel»
Praça Tiradentes

93

nos algarismos correspondentes a todos os Estados. É natural, aliás, essa coincidência, visto como um predio, sem applicação, via de regra, é considerado como residencia, qualquer que seja a sua condição. A divergencia notada no Districto Federal provem da existencia de predios desocupados sómente na parte destinada á residencia.

Pelo confronto dos resultados do recenseamento de 1920 com os dos censos anteriores de 1872 e 1900 (excluido o de 1890 por falta de divulgação dos necessarios elementos estatisticos), verifica-se o seguinte:

Anos	Numero de		AUMENTO NO PERIODO			
			absoluto		relativo %	
	predios	domicilios	predios	domicilios	predios	domicilios
1872.....	1.330.210	1.332.274	—	—	—	—
1900.....	3.122.186	2.969.288	1.791.976	1.637.014	134,71	122,87
1920.....	4.628.884	3.962.585	1.506.698	993.297	48,26	33,45

Conforme ocorreu em 1920, no recenseamento de 1900, pelas razões já allegadas, o numero de predios foi superior ao de domicilios, dando-se o inverso no censo de 1872, sem que se possa, entretanto, explicar a divergencia, por ter sido divulgada a estatistica predial apenas com o numero de casas (habitadas e deshabitadas) e o numero de domicilios, designados estes sob a denominação de fogos.

Segundo os algarismos acima registrados, houve um augmento de 1.791.976 predios e de 1.637.014 domicilios no periodo de 1872 a 1900, o que corresponde, em numeros proporcionaes, a 134,71 %, quanto aos predios, e 122,87 %, quanto aos domicilios, ocorrendo, no periodo de 1900 a 1920, o augmento de 1.506.698 predios e de 993.297 domicilios, ou, em numeros proporcionaes, 48,26 %, relativamente aos predios, e 33,45 %, relativamente aos domicilios.

Quanto á unidade de tempo, observa-se que, no periodo de 1872 a 1900, o augmento annual dos predios attingiu a 63.999 e o dos domicilios a 58.465, contra 76.612 predios e 50.507 domicilios, no periodo de 1900 a 1920. Donde se conclue que o numero de construcções augmentou extraordinariamente no segundo periodo, em contraste com a redução da quantidade de domicilios, o que se justifica, porém, tendo em vista que, além de ser maior o numero de construcções, estas, em geral, augmentaram de capacidade, com a edificação de muitos predios préviamente destinados á habitação collectiva, circumstancia que, talvez, tivesse concorrido tambem para o excesso de domicilios, em confronto com o numero de predios, que se nota apenas em 1872. Distribuidos os predios pelo territorio nacional, a relação entre o seu numero e a área total do Brazil (8.511.189 km²) é sempre representada por uma fracção nos tres recenseamentos de 1872 (0,16), 1900 (0,37) e 1920 (0,54), o que quer dizer que a cada myriametro quadrado correspondiam 16 predios em 1872, 37 em 1900 e 54 em 1920.

As densidades, predial e a domiciliaria, attingiram, respectivamente, em 1920, a 6,62 e 7,73, isto é, 662 habitantes, para 100 predios, e 773 habitantes, para 100 domicilios. Confrontados esses resultados com os dos censos de 1872 e 1900, observa-se que a densidade predial de 1920 (6,62) oscilla entre a média de 1872 (7,60) e a média de 1900 (5,58), excedendo a densidade domiciliaria do ultimo censo aos numeros relativos verificados nos outros dous inqueritos: 1920 (7,73), 1872 (7,58) e 1900 (5,87).

Os quadros que se seguem fornecem, em detalhe, os elementos necessários para apreciar a densidade predial e domiciliaria no Brazil, segundo os algarismos apurados, em cada Estado, nos tres inqueritos censitarios de 1872, 1900 e 1920

Estatística predial e domiciliaria do Brazil em 1872, 1900 e 1920

ESTADOS, DISTRITO FEDERAL E TERRITORIO	1872			1900 (*)			1920		
	População	NUMERO DE		População	NUMERO DE		População	NUMERO DE	
		Predios	Domicilios		Predios	Domicilios		Predios	Domicilios
Alagoas.....	348.009	57.924	60.386	649.273	114.586	111.330	978.748	162.865	85.780
Amazonas.....	57.610	7.890	7.811	249.756	14.070	43.523	363.166	49.127	46.764
Bahia.....	1.379.616	181.511	180.307	2.117.956	356.284	385.702	3.334.465	507.676	486.665
Ceará.....	721.686	102.890	100.207	849.127	142.216	137.246	1.319.228	206.121	162.520
Distrito Federal....	266.831	30.918	44.211	(1)805.335	83.686	84.375	(2)1.147.599	129.632	128.961
Espirito Santo.....	82.137	11.821	10.774	209.783	36.627	35.557	457.328	66.143	57.109
Goyaz.....	160.395	25.683	25.222	255.284	47.033	46.338	511.919	70.939	68.752
Maranhão.....	360.640	48.571	49.282	499.308	93.576	94.189	874.337	153.177	148.825
Matto Grosso.....	60.417	7.603	7.581	118.025	28.241	21.559	246.612	32.870	28.009
Minas Geraes.....	2.102.689	279.240	280.660	3.594.471	645.052	610.830	5.888.174	875.233	720.964
Pará.....	275.237	41.055	39.521	445.356	84.848	75.853	983.507	133.162	128.814
Parahyba do Norte..	376.226	44.289	44.438	490.784	88.585	82.856	961.105	163.727	153.184
Paraná.....	126.722	19.162	22.026	327.136	58.774	57.831	685.711	105.320	102.086
Pernambuco.....	841.539	138.301	134.765	1.178.150	228.158	221.681	2.154.835	340.457	318.344
Piauhy.....	211.822	29.431	30.770	334.328	54.835	55.238	609.003	95.938	92.993
Rio de Janeiro.....	819.604	91.542	90.232	926.035	170.603	161.728	1.559.371	227.789	178.282
Rio Grande do Norte	233.979	37.416	37.320	274.317	52.168	46.494	537.135	88.642	75.556
Rio Grande do Sul..	446.962	61.940	61.394	1.149.070	188.301	165.636	2.182.713	315.373	307.957
Santa Catharina....	159.802	20.136	14.457	320.289	57.880	54.499	668.743	102.750	100.132
São Paulo.....	837.354	66.778	65.960	2.282.279	429.256	404.224	4.592.188	696.694	478.311
Sergipe.....	234.643	25.109	24.950	356.264	77.407	72.599	477.064	88.796	82.071
Territorio do Acre..	—	—	—	—	—	—	92.379	16.453	10.506
BRAZIL.....	10.103.920	1.330.210	1.332.274	17.432.326	3.122.186	2.969.288	30.625.331	4.628.884	3.962.585


Densidade predial e domiciliaria dos Estados do Brazil em 1872, 1900 e 1920

ESTADOS, DISTRITO FEDERAL E TERRITORIO	DENSIDADE PREDIAL			DENSIDADE DOMICILIARIA		
	1872	1900 (*)	1920	1872	1900 (*)	1920
Alagoas.....	6,01	5,67	6,01	5,76	5,83	11,41
Amazonas.....	7,30	5,67	7,39	7,38	5,71	7,77
Bahia.....	7,60	5,34	6,57	7,65	5,49	6,85
Ceará.....	7,01	5,97	6,40	7,20	6,19	8,12
Distrito Federal....	8,63	9,62	8,85	6,04	9,54	8,90
Espirito Santo.....	6,95	5,73	6,91	7,62	5,60	8,01
Goyaz.....	6,25	5,43	7,22	6,36	5,61	7,45
Maranhão.....	7,43	5,34	5,71	7,32	5,20	5,87
Matto Grosso.....	7,95	4,18	7,50	7,97	5,47	8,80
Minas Geraes.....	7,53	5,57	6,73	7,49	5,48	8,17
Pará.....	6,70	5,25	7,39	6,96	5,47	7,64
Parahyba do Norte..	8,49	5,54	5,87	8,47	5,42	6,27
Paraná.....	6,61	5,57	6,51	5,75	5,66	6,72
Pernambuco.....	6,08	5,16	6,33	6,24	5,11	6,77
Piauhy.....	7,20	6,10	6,35	6,88	6,05	6,55
Rio de Janeiro.....	8,95	5,43	6,85	9,08	5,13	8,75
Rio Grande do Norte	6,25	5,26	6,06	6,27	5,40	7,11
Rio Grande do Sul..	7,22	6,10	6,92	7,28	6,04	7,09
Santa Catharina....	7,94	5,53	6,51	11,05	5,38	6,68
São Paulo.....	12,54	5,32	6,59	12,69	5,05	9,60
Sergipe.....	8,99	4,60	5,37	9,40	4,91	5,81
Territorio do Acre..	—	—	5,61	—	—	8,79
BRAZIL.....	7,60	5,58	6,62	7,58	5,37	7,73

(1) População terrestre de 1906. (2) População terrestre. (*) Na Synopse, publicada em 1926, estão trocados os numeros das columnas — Predios e Domicilios — referentes a 1900, assim como os numeros das columnas correspondentes ás respectivas densidades.

Ministerio da Agricultura, Industria e Commercio
 DIRECTORIA GERAL DE ESTATISTICA

NUMERO DE PREDIOS POR KM² NOS ESTADOS DO BRAZIL
 SEGUNDO O RECENSEAMENTO DE 1920



**ESTATISTICA PREDIAL E DOMICILIARIA DOS ESTADOS
DO BRAZIL EM 1920****Confronto dos resultados censitarios de 1872, 1900 e 1920**

Os numeros relativos da estatistica predial, nos varios Estados, quanto á quantidade de predios e ao seu dominio (particular e publico), suggerem conclusões intuitivas, uma vez que o predio constitue funcção natural da população, na sua mutua dependencia directa e continua; assim, o Estado mais populoso terá fatalmente maior numero de predios, como tambem os terá em maior quantidade de dominio particular e publico. O mesmo não se dá quanto á altura dos predios, medida pelo numero de pavimentos, cuja variabilidade está sujeita não só á extensão territorial, obrigando muitas vezes a escassez de terreno a augmentar a capacidade dos predios no sentido vertical, como tambem depende da irregularidade do solo a construcção de predios em terrenos de sensivel declive, sem levar em conta ainda o que diz respeito ao embelezamento nos logares onde é notavel o progresso. É, pois, uma questão mais apreciavel em referencia ás Capitaes, onde são, naturalmente, mais abundantes os predios com maior numero de pavimentos.

Em 1920, havia em todo Brazil apenas 34 predios de mais de 5 pavimentos, dos quaes 13 na Bahia, 11 em S. Paulo, 9 no Districto Federal e 1 em Pernambuco, tendo já, actualmente, alguns desses immoveis soffrido alterações com o accrescimento do numero de andares, como, por exemplo, o predio da Equitativa, edificado nesta capital em 1905 e agora em reconstrucção para o augmento de mais 5 pavimentos. O que ocorre aqui no Rio de Janeiro deve ter succedido tambem em São Paulo, onde é notavel a edificação e reconstrucção de numerosas casas, com apartamentos para domicilios particulares ou para escriptorios destinados ao exercicio profissional nas suas varias modalidades. Illustram esta publicação as photographias de quasi todos esses predios, hoje muito mais abundantes em alguns Estados do Brazil, principalmente em S. Paulo e no Districto Federal, onde já attingem a muito mais de uma centena os predios com mais de 5 pavimentos, elevando-se a cerca de 20 as edificações com 10 e mais pavimentos ora existentes na capital da Republica (1).

No que se refere á distribuição dos predios pelo territorio nacional, mostra o diagramma annexo como é diminuto o numero de predios por km², em qualquer dos Estados; em muitos delles os circulos indicativos dos predios são simples pontos, tal a redução dos respectivos diametros e a extensão territorial correspondente.

Excluido o Districto Federal, cuja densidade predial kilometrica é representada por 111.08, sómente os Estados de Alagôas, Ceará, Espirito Santo, Minas Geraes, Parahyba do Norte, Pernambuco, Rio de Janeiro, Rio Grande do Norte, Rio Grande do Sul, Santa Catharina, São Paulo e Sergipe registram algarismos superiores á unidade, encontrando-se a densidade maxima no Estado de Alagôas (5,70) e a minima em Santa Catharina (1,08). Aos oito

(1) Na estatistica predial dos Estados figura o municipio de São Gonçalo, no Estado do Rio de Janeiro, com 1 predio de mais de 5 pavimentos. Indagação feita posteriormente verificou ter havido engano do agente recenseador no registro d'aquelle predio na sua caderneta demographica, pois, de facto, não existia no referido municipio, em 1920, nenhum predio com mais de 2 andares. Ficará, portanto, reduzido a 34 o numero de predios, com mais de 5 pavimentos, existentes no Brazil em 1920, em vez de 35, conforme consta do quadro censitario (pag. 5); devendo tambem ser feita, em relação ao municipio de São Gonçalo, a necessaria rectificação no quadro censitario referente ao Estado do Rio de Janeiro (pag. 492).

Estados restantes (Amazonas, Bahia, Goyaz, Maranhão, Matto Grosso, Pará, Paraná e Piauí) e também ao território do Acre, correspondem apenas fracções, que variam desde o maximo de 0,96, na Bahia, até o minimo de : 0,03, no Amazonas.

Pelos elementos apurados no censo de 1920, assim se classificam os diversos Estados, segundo as áreas, o numero de predios e a respectiva densidade:

ESTADOS E DISTRICTO FEDERAL	ÁREA em km ²	NUMERO DE PREDIOS		ESTADOS E TERRITORIO	ÁREA em km ²	NUMERO DE PREDIOS	
		Total	por km ²			Total	por km ²
Alagoas.....	28.571	162.865	5,70	Parahyba do Norte...	55.920	163.727	2,93
Amazonas.....	1.825.997	49.127	0,03	Paraná.....	199.897	105.320	0,53
Bahia.....	529.379	507.676	0,96	Pernambuco.....	99.254	340.457	3,43
Ceará.....	148.591	206.121	1,39	Piauí.....	245.582	95.938	0,39
Districto Federal.....	1.167	129.632	111,08	Rio de Janeiro.....	42.404	227.789	5,37
Espirito Santo.....	44.684	66.143	1,48	Rio Grande do Norte	52.411	88.642	1,69
Goyaz.....	660.193	70.939	0,11	Rio Grande do Sul....	285.289	315.373	1,11
Maranhão.....	346.217	153.177	0,44	Santa Catharina.....	94.998	102.750	1,08
Matto Grosso.....	1.477.041	32.870	0,02	São Paulo.....	247.239	696.694	2,82
Minas Geraes.....	593.810	875.233	1,47	Sergipe.....	21.552	88.796	4,12
Pará.....	1.362.966	133.162	0,10	Territorio do Acre....	148.027	16.453	0,11
BRAZIL.....					8.511.189	4.628.884	0,54

Tendo em vista apenas os predios habitaveis, observa-se que é muito pequena em todos os Estados a quantidade dos que estavam desocupados por occasião do recenseamento de 1920.

O quadro que se segue demonstra numericamente o facto, registrando coefficients que variam desde o maximo de 4, 10%, no Rio Grande do Norte, até o minimo de 0,84 %, em Santa Catharina.

ESTADOS E DISTRICTO FEDERAL	EM 100 PREDIOS HABITAVEIS		ESTADOS E TERRITORIO	EM 100 PREDIOS HABITAVEIS	
	Occupados	Des- occupados		Occupados	Des- occupados
Alagoas.....	98,09	1,91	Parahyba do Norte.....	96,81	3,19
Amazonas.....	97,99	2,01	Paraná.....	98,93	1,07
Bahia.....	97,45	2,55	Pernambuco.....	98,20	1,80
Ceará.....	97,46	2,54	Piauí.....	99,04	0,96
Districto Federal.....	98,10	1,90	Rio de Janeiro.....	99,00	1,00
Espirito Santo.....	98,56	1,44	Rio Grande do Norte.....	95,90	4,10
Goyaz.....	98,33	1,67	Rio Grande do Sul.....	98,92	1,08
Maranhão.....	98,68	1,32	Santa Catharina.....	99,16	0,84
Matto Grosso.....	98,71	1,29	São Paulo.....	98,17	1,83
Minas Geraes.....	98,08	1,92	Sergipe.....	97,39	2,61
Pará.....	97,97	2,03	Territorio do Acre.....	96,10	3,90

Resta, finalmente, a apreciação da mesma estatistica em relação ao numero de habitantes, para assim conhecer a sua distribuição média por predio e domicilio, quer em 1920, quer em cada uma das operações censitarias anteriores de 1900 e 1872.

Os dois quadros apresentados á pagina X dão as densidades predial e domiciliaria de todos os Estados, em cada um dos referidos censos, com os elementos numericos necessarios á determinação de taes coefficients.

Excluido o Districto Federal, cujo estudo já foi feito em volume especial e que, pelas suas condições de ordem politica e administrativa, se destaca de qualquer dos Estados, verifica-se por essas estatisticas que, em 1920, encontra-se a densidade predial maxima no Estado de Matto Grosso (7,50)

Predios de mais de 5 pavimentos arrolados no recenseamento de 1920
DISTRICTO FEDERAL



7) Edifício do «Jornal do Commercio», Avenida Rio Branco, e (8) predio n. 30 da rua Gonçalves Dias

e a minima no Estado de Sergipe (5,37), variando a domiciliaria do maximo de 11,41, no Estado de Alagôas, ao minimo de 5,81, no de Sergipe. Esses coefficients extremos mudam de valor e de posição em 1872 e 1900, não só quanto aos predios, como tambem em relação aos domicilios. Assim, a densidade maxima e a minima predial, em 1872, se verificam, respectivamente, em São Paulo (12,54) e em Alagôas (6,01); a densidade domiciliaria maxima corresponde tambem a São Paulo (12,69) e a minima a Pernambuco (6,24). Pelo censo de 1900, figuram os Estados do Piauhy e do Rio Grande do Sul com a densidade predial maxima de 6,10 e o de Matto Grosso com a minima de 4,18; o Estado do Rio Grande do Sul, com a densidade domiciliaria maxima de 6,94 e o de Sergipe com a minima de 4,91.

Donde se conclue que o numero representativo da densidade predial maxima (12,54), em 1872, baixou, em 1900, a 6,10, para elevar-se novamente, em 1920, a 7,50, o que, demographicamente, deve significar que, no periodo de 1872 a 1900, o numero de construcções foi proporcionalmente menor que o augmento da população, dando-se o inverso no periodo de 1900 a 1920.

Para exemplificar, escolha-se o Estado de São Paulo, que registrou a densidade maxima em 1872, e considerem-se os seguintes elementos de calculo necessarios ao exame do que se tem em vista:

Anno	População	Numero de predios	Densidade predial
1872.....	837.354	66.778	12,54
1900.....	2.282.279	429.256	5,32
1920.....	4.592.188	696.694	6,59

Assim se desenvolvem os calculos:

PERIODO DE 1872 A 1900

$$\frac{\text{População}}{(2.282.279 - 837.354) \frac{100}{(837.354) \times 28}} = 6,2 \quad \frac{\text{Predios}}{(429.256 - 66.778) \frac{100}{66.778 \times 28}} = 19,4$$

PERIODO DE 1900 A 1920

$$\frac{\text{População}}{(4.592.188 - 2.282.279) \frac{100}{2.282.279 \times 19 \frac{2}{3}}} = 5,1 \quad \frac{\text{Predios}}{(697.694 - 429.256) \frac{100}{429.256 \times 19 \frac{2}{3}}} = 3,2$$

PERIODO DE 1872 A 1920

$$\frac{\text{População}}{(4.592.188 - 837.354) \frac{100}{837.354 \times 47 \frac{2}{3}}} = 9,4 \quad \frac{\text{Predios}}{(696.694 - 66.778) \frac{100}{66.778 \times 47 \frac{2}{3}}} = 19,8$$

Esses resultados confirmam a previsão demographica: no periodo de 1872 a 1900, o numero de predios construidos foi, annualmente, de 19 %, ao passo que a população cresceu de 6 %, o que reduz a densidade predial de 12,54 a 5,32. O contrario ocorreu no periodo de 1900 a 1920, em que a

densidade predial subiu de 5,32 a 6,59, pelo facto de ter a população nesse periodo um augmento superior ao do numero de predios (5 % contra 3 %).

Apesar desse accrescimo no segundo periodo, não podia a densidade predial deixar de ser muito menor que a verificada em 1872, visto como o accrescimo da população nesse periodo, cerca de 48 annos (9 %), foi muito menor que o augmento verificado na quantidade de predios (20 %).

ESTATISTICA PREDIAL E DOMICILIARIA DAS CAPITAES DOS ESTADOS DO BRAZIL EM 1920

Confronto dos resultados censitarios de 1920 com os do recenseamento de 1872

Considerados os predios, segundo o numero de pavimentos e excluidos os terreos, assobradados e de 1 e 2 pavimentos, em geral de construcção vulgar e, portanto, espalhados indistinctamente por todos os municipios, observa-se que os demais predios de 3 e mais pavimentos localizam-se, de preferencia, nas capitaes dos Estados, como, aliás, já fôra assignalado a proposito da estatistica predial dos Estados.

E' o que, de facto, mostra o quadro abaixo, referente á distribuição de todos os predios do Brazil de 3 e mais pavimentos pelas capitaes e pelos demais municipios.

ESTADOS	NUMERO DE PREDIOS DE :							
	3	4	5	+ de 5	3	4	5	+ de 5
	PAVIMENTOS SITUADOS							
	nas Capitaes				nos outros municipios			
Alagoás.....	—	—	—	—	—	—	—	—
Amazonas.....	30	1	—	—	1	—	—	—
Bahia.....	1.131	303	109	13	86	3	—	—
Ceará.....	8	3	—	—	21	1	—	—
Espirito Santo.....	29	—	—	—	6	—	—	—
Goyaz.....	—	—	—	—	2	—	—	—
Maranhão.....	62	3	—	—	9	—	1	—
Matto Grosso.....	—	—	—	—	2	—	—	—
Minas Geraes.....	15	2	—	—	100	4	—	—
Pará.....	80	5	1	—	2	—	—	—
Parahyba do Norte.....	15	3	—	—	2	—	—	—
Paraná.....	36	1	—	—	28	2	—	—
Pernambuco.....	565	198	10	1	14	—	—	—
Piauhy.....	1	—	—	—	—	—	—	—
Rio de Janeiro.....	8	—	—	—	56	—	—	—
Rio Grande do Norte.....	5	—	—	—	1	—	—	—
Rio Grande do Sul.....	94	2	2	—	80	9	3	—
Santa Catharina.....	16	1	—	—	17	—	3	—
São Paulo.....	407	93	30	10	73	10	1	1
Sergipe.....	2	—	—	—	3	—	—	—
	2.504	615	152	24	503	29	8	1

Dos predios de 3 pavimentos, no total de 3.007, apenas 503, isto é, 16,7 %, se encontram fóra da capital.

Dos de 4, 5 e mais de 5 pavimentos, é muito menor ainda a proporção dos que se acham longe das capitaes: de 4 pavimentos, ha 29 predios, isto é,

Ministerio da Agricultura, Industria e Commercio
DIRECTORIA GERAL DE ESTADISTICA

NUMERO de PREDIOS por Km² nas CAPITAES dos ESTADOS do BRAZIL
SEGUNDO o RECENSEAMENTO de 1920



FORTALEZA
(CEARÁ)
316,09




RECIFE
(PERNAMBUCO)
231,25




NICTHEROY
(RIO de JANEIRO)
162,09



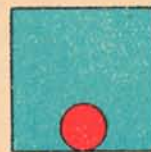
SÃO PAULO
(SÃO PAULO)
82,16




SÃO SALVADOR
(BAHIA)
72,21




MAGEIÓ
(ALAGOÁS)
42,89




BELLO HORIZONTE
(MINAS GERAES)
24,48




FLORIANOPOLIS
(SANTA CATHARINA)
21,26



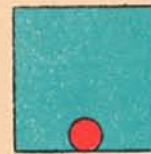
NATAL
(RIO GRANDE do NORTE)
20,83




CURITYBA
(PARANÁ)
19,41




ARACAJÚ
(SERGIPE)
17,04




VICTORIA
(ESPIRITO SANTO)
15,16



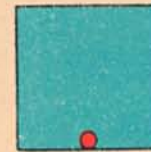
SÃO LUIZ
(MARANHÃO)
12,49



PARAHYBA
(PARAHYBA do NORTE)
11,87




PORTO ALEGRE
(RIO GRANDE do SUL)
11,67



BELEM
(PARÁ)
3,75



THEREZINA
(PIAUHY)
1,91



GOYAZ
(GOYAZ)
0,95



MANAOS
(AMAZONAS)
0,24



CUYABÁ
(MATTO GROSSO)
0,03

NOTA - A AREA DAS CAPITAES ABRANGE TODDO O MUNICIPIO

179 de Arquivo Florencia Corley 1923

4,5 % do numero total 644; de 5 pavimentos (160), 8 predios ou 5 %; e, finalmente, de mais de 5, apenas 1 fóra das capitaes, ou 4 % da totalidade (25).

Convém notar que, em relação aos predios de 3 pavimentos, menos raros e, portanto, de facil diffusão, avultam, fóra das capitaes, nos Estados de Minas Geraes e Rio de Janeiro, o que é assás explicavel, por se localizarem taes predios em municipios importantes, como Ouro Preto (antiga capital), com 49 predios, e Juiz de Fóra, com 7 (Minas Geraes); Campos, com 17, Parahyba do Sul, com 12, e Petropolis, com 13 (Rio de Janeiro).

Considerados os predios das capitaes, segundo a sua distribuição nos respectivos territorios, nota-se que Fortaleza é a cidade onde é maior o aproveitamento da superficie territorial (318,09 predios por km²), seguindo-se, em ordem decrescente, Recife (231,25), Nictheroy (162,09), São Paulo (82,16) e São Salvador (72,21), para só citar as cidades que se apresentam com coeficientes superiores a 50 predios por km².

Estão representadas por numeros inferiores á unidade, as capitaes do Amazonas (0,24), de Goyaz (0,96) e de Matto Grosso (0,03), figurando a capital do Piahy com um coeeficiente tambem muito fraco (1,91).

Eis como se distribuem, segundo a ordem alphabetica dos Estados e a extensão kilometrica das diversas capitaes, o numero de predios e a sua proporção média por km² em cada cidade.

CAPITAES	Area em Km ²	NUMERO DE PREDIOS		CAPITAES	Area em Km ²	NUMERO DE PREDIOS	
		Total	por km ²			Total	por km ²
Maceió.....	367	15.741	42,89	Parahyba.....	830	9.850	11,87
Manáos.....	47.874	11.709	0,24	Curityba.....	609	11.819	19,41
São Salvador.....	550	39.717	72,21	Recife.....	158	36.537	231,25
Fortaleza.....	41	13.042	319,09	Therezina.....	4.798	9.142	1,91
Victoria.....	213	3.227	15,15	Nictheroy.....	71	11.508	162,09
Goyaz.....	40.286	3.872	0,96	Natal.....	262	5.457	20,83
São Luiz.....	684	8.542	12,49	Porto Alegre.....	2.460	28.703	11,67
Cuyabá.....	181.883	5.614	0,03	Florianopolis.....	352	7.484	21,26
Bello Horizonte.....	339	8.293	24,46	São Paulo.....	897	73.696	82,16
Belém.....	9.488	35.597	3,75	Aracajú.....	440	7.499	17,04

Quanto aos predios que estavam em condições de ser habitados (ocupados e desocupados), assim podem ser vantajosamente apreciados pelos numeros relativos, correspondentes ás diversas capitaes, conforme demonstra o quadro seguinte :

CAPITAES	EM 100 PREDIOS HABITAVEIS		CAPITAES	EM 100 PREDIOS HABITAVEIS	
	Ocupados	Des-ocupados		Ocupados	Des-ocupados
Maceió.....	93,12	6,88	Parahyba.....	95,12	4,88
Manáos.....	96,15	3,85	Curityba.....	97,97	2,03
São Salvador.....	96,89	3,11	Recife.....	97,53	2,47
Fortaleza.....	97,48	2,52	Therezina.....	98,98	1,02
Victoria.....	96,84	3,16	Nictheroy.....	97,45	2,55
Goyaz.....	88,78	11,22	Natal.....	95,32	4,68
São Luiz.....	94,62	5,38	Porto Alegre.....	96,17	3,83
Cuyabá.....	97,20	2,80	Florianopolis.....	97,97	2,03
Bello Horizonte.....	98,42	1,58	São Paulo.....	98,36	1,64
Belém.....	95,99	4,01	Aracajú.....	97,54	2,46

Illustra esta estatistica o diagramma annexo, onde, suggestivamente, se classificam as mesmas capitaes por ordem decrescente da densidade predial kilometrica.

Pela analyse dos numeros relativos, verifica-se que o total de predios desoccupados offerece o seu maximo na capital de Goyaz (11,22 %) e a proporção minima em Therezina (1,02 %).

As capitaes que mais se approximam da média maxima em predios desoccupados, são: Maceió (6,88 %), São Luiz (5,38 %), Parahyba (4,88 %), Natal (4,68 %) e Belém (4,01 %), approximando-se da média minima Bello Horizonte (1,58 %) e São Paulo (1,64 %). As demais relações figuram entre os extremos de taes limites.

As densidades predial e domiciliaria das capitaes estão registradas, em seus detalhes, nos dois quadros seguintes, quer em relação ao censo de 1920, quer quanto ao de 1872, unicos cujas publicações permitem um estudo comparativo.

Estadística predial e domiciliaria das capitaes dos Estados do Brazil em 1872 e 1920

ESTADOS	CAPITAES	1872			1920		
		População	Predios	Domicilios	População	Predios	Domicilios
Alagoas.....	Maceió.....	27.703	5.555	5.521	74.166	15.741	12.304
Amazonas.....	Manáos.....	29.334	2.913	2.955	75.704	11.709	11.444
Bahia.....	São Salvador.....	129.109	18.460	24.894	283.422	39.717	40.615
Ceará.....	Fortaleza.....	42.458	6.612	5.598	78.536	13.042	12.065
Espirito Santo.....	Victoria.....	16.157	2.827	2.467	21.866	3.227	3.115
Goyaz.....	Goyaz.....	19.159	2.944	2.891	21.223	3.872	3.271
Maranhão.....	São Luiz.....	31.604	4.894	4.814	52.929	8.542	7.894
Matto Grosso.....	Cuyabá.....	35.987	4.548	4.521	33.678	5.614	5.155
Minas Geraes.....	Bello Horizonte.....	—	—	—	55.563	8.293	8.433
Pará.....	Belém.....	61.997	9.432	9.237	236.402	35.597	33.453
Parahyba do Norte.....	Parahyba.....	24.714	2.142	2.142	52.990	9.850	7.756
Paraná.....	Curityba.....	12.651	1.507	2.154	78.986	11.819	11.609
Pernambuco.....	Recife.....	117.471	17.097	16.380	238.843	36.537	35.229
Piauhy.....	Therezina.....	21.692	2.733	3.673	57.500	9.142	8.897
Rio de Janeiro.....	Nitheroy.....	47.548	6.329	6.201	86.238	11.508	10.935
Rio Grande do Norte.....	Natal.....	20.392	3.416	3.353	30.696	5.457	4.754
Rio Grande do Sul.....	Porto Alegre.....	43.998	7.426	7.398	179.263	28.703	26.535
Santa Catharina.....	Florianopolis.....	25.709	2.438	2.350	41.338	7.484	7.098
São Paulo.....	São Paulo.....	31.385	2.669	2.669	579.033	73.696	80.169
Sergipe.....	Aracajá.....	9.559	1.289	1.185	37.440	7.499	6.947

Densidade predial e domiciliaria das capitaes dos Estados do Brazil em 1872 e 1920

ESTADOS	CAPITAES	Densidade predial		Densidade domiciliaria	
		1872	1920	1872	1920
Alagoas.....	Maceió.....	4,99	4,71	5,02	6,03
Amazonas.....	Manáos.....	10,07	6,47	9,93	6,62
Bahia.....	São Salvador.....	6,99	7,14	5,19	6,98
Ceará.....	Fortaleza.....	6,42	6,02	7,58	6,51
Espirito Santo.....	Victoria.....	5,72	6,78	6,55	7,02
Goyaz.....	Goyaz.....	6,51	5,48	6,63	6,49
Maranhão.....	São Luiz.....	6,46	6,20	6,57	6,70
Matto Grosso.....	Cuyabá.....	7,91	6,00	7,96	6,53
Minas Geraes.....	Bello Horizonte.....	—	6,70	—	6,59
Pará.....	Belém.....	6,57	6,64	6,71	7,07
Parahyba do Norte.....	Parahyba.....	11,54	5,38	11,54	6,83
Paraná.....	Curityba.....	8,39	6,68	5,87	6,80
Pernambuco.....	Recife.....	6,87	6,54	7,17	6,78
Piauhy.....	Therezina.....	7,94	6,29	5,91	6,46
Rio de Janeiro.....	Nitheroy.....	7,51	7,49	7,67	7,89
Rio Grande do Norte.....	Natal.....	5,97	5,63	6,08	6,46
Rio Grande do Sul.....	Porto Alegre.....	5,92	6,25	5,95	6,76
Santa Catharina.....	Florianopolis.....	10,55	5,52	10,94	5,82
São Paulo.....	São Paulo.....	11,76	7,86	11,76	7,22
Sergipe.....	Aracajá.....	7,42	4,99	8,07	5,39

Predios com mais de 5 pavimentos arrolados no recenseamento de 1920
DISTRICTO FEDERAL



9) Hotel Central, Avenida Beira-Mar

Em 1920, as densidades, predial e domiciliaria, nas capitaes, não apresentam diferenças sensíveis, variando os limites da 1ª de 7,86, em São Paulo, a 4,71, em Maceió; e os da 2ª de 7,89, em Nictheroy, a 5,39, em Aracajú.

Em 1872, as densidades predial e domiciliaria assignalam limites maximos mais notaveis do que os de 1920, e quanto aos limites minimos, maior proporção na parte predial e menor na parte domiciliaria.

No censo de 1872, a densidade predial maxima se nota tambem em São Paulo (11,76) e a minima ainda em Maceió (4,99); a maior densidade domiciliaria encontra-se, igualmente, em São Paulo, reproduzindo o coeffericiente (11,76); e a densidade minima, como a predial, se verifica tambem em Maceió (5,02).

CONFRONTO INTERNACIONAL

Pequeno é o numero de nações estrangeiras que incluem, nos resultados dos seus recenseamentos geraes, a estatística referente aos predios e domicilios. De facto, esta estatística serve apenas como elemento de real valor na phase inicial das operações censitarias, com o fim pratico de localizar bem a população nos pontos naturaes da sua concentração, permittindo assim a distribuição conveniente e systematica dos boletins censitarios. A importancia dos elementos colligidos nessa estatística interessa principalmente ás municipalidades, desde que não se tenha em vista a finalidade demographica, mas apenas os objectivos fiscaes, sanitarios ou outros que affectam os predios e os domicilios quanto ás suas condições e varias applicações.

Dos paizes que offerecem informações aproveitaveis e passíveis de confronto com o Brazil, destacam-se a Suecia, a Belgica, a Hungria, os Estados Unidos e o Uruguay. Sómente o ultimo paiz, a Republica do Uruguay, considera o assumpto de modo semelhante ao da nossa estatística predial e domiciliaria; os outros quatro paizes se limitam apenas a dar a distribuição dos habitantes por predios e domicilios nas diversas circumscripções territoriaes.

São estes os elementos numericos aproveitados para o confronto internacional entre os 5 alludidos paizes e o Brazil, segundo o recenseamento aqui realizado em 1920 e tambem effectuado no mesmo anno na Suecia, na Belgica, na Hungria e nos Estados Unidos, sendo a comparação feita com o Uruguay segundo os elementos censitarios dessa Republica apurados em 1908.

PAIZES	Anno	População	PREDIOS						Domicilios	DENSIDADE			
			HABITAVEIS			EM				Predial	Domi- ciliaria		
			occupados	desoc- cupados	Total	Cons- tru- ção ou re- cons- tru- ção	ruinas	Total				Total geral	
Suecia...	1920	5.904.489	—	—	—	—	—	—	—	1.607.273	—	3,67	
Belgica..	»	7.405.569	1.529.563	16.845	1.546.408	8.098	50.429	58.527	(1) 1.604.935	1.983.792	4,61	3,73	
Hungria..	»	7.980.143	—	—	1.175.338	—	—	—	—	—	6,79	—	
E. Unidos..	»	105.710.620	—	—	(2) 20.697.204	—	—	—	—	24.351.676	5,11	4,34	
Uruguay..	1908	1.042.686	145.508	3.121	148.629	827	—	827	—	149.456	166.812	6,98	6,25
Brazil....	1920	30.635.605	4.523.317	87.756	4.611.073	10.459	7.352	17.811	4.628.884	(3) 3.962.585	6,62	7,73	

(1) Excluidos 64.165 predios de «outras applicações».

(2) Sob a denominação «residencias».

(3) Comprehede os domicilios particulares occupados, assim como os collectivos, com exclusão dos de «outras applicações».

Revelam os numeros relativos que a densidade predial no Brazil (6,62) é superior ás correspondentes á Belgica (4,61) e aos Estados Unidos (5,11), sendo inferior á da Hungria (6,79) e á do Uruguay (6,98). Em relação a densidade domiciliaria, o Brazil figura tambem em 1º lugar (7,73 habitantes por domicilio), seguindo-se-lhe, em ordem decrescente, o Uruguay (6,25), os Estados Unidos (4,34), a Belgica (3,73) e, finalmente, a Suecia (3,67).

ESTATISTICA PREDIAL E DOMICILIARIA DOS MUNICIPIOS DO BRAZIL EM 1920

Densidade demographica maxima e minima, por predio e domicilio, nos varios Estados

Para finalizar esta succinta apreciação da estatistica predial e domiciliaria do Brazil, em 1920, resta sómente uma referencia aos municipios mais notaveis quanto á densidade da população, por predio e por domicilio, em cada um dos Estados; obedecendo as informações ao plano geral adoptado, de modo a esclarecer a situação dessas circumscripções territoriaes, isoladamente e nos seus detalhes districtaes, quer quanto aos predios no que diz respeito ao numero de pavimentos, condições e respectivo dominio, quer quanto aos domicilios nas suas especies e applicações. Completam os dados estatisticos, os numeros relativos da densidade predial e domiciliaria em cada circumscripção territorial do Brazil, extendendo-se systematicamente as informações aos 3.877 districtos dos 1.304 municipios em que se dividiam, administrativamente, os Estados em 1920.

Quanto ás densidades, predial e domiciliaria, das circumscripções municipaes, o quadro adeante inserido registra, em cada Estado do Brazil, os coefficients maximo e minimo de habitantes, por predio e domicilio, em 1920.

Assim se clasificam os municipios, em ordem decrescente, segundo a densidade predial: S. Gabriel 13,47 (Amazonas); Aquidauana 11,67 (Matto Grosso); Conchas 11,13 (Paraná); Pedro Affonso 10,50 (Goyaz); Juruty 10,36 (Pará); Angatuba 9,56 (S. Paulo); Maranguape 9,47 (Ceará); Sacramento 9,44 (Minas Geraes); Baixa Grande 9,29 (Bahia); Porto Franco 9,13 (Maranhão); Alfredo Chaves 8,68 (Rio Grande do Sul); S. Pedro de Itabapoana 8,13 (Espírito Santo); Maricá 8,05 (Rio de Janeiro); Aparecida 7,67 (Piauhy); Urussanga 7,78 (Santa Catharina); Victoria 7,54 (Alagôas); Petrolina 7,50 (Pernambuco); Assú 7,20 (Rio Grande do Norte); Santa Luzia do Sabugy 6,88 (Parahyba do Norte); Socorro 6,84 (Sergipe).

Quanto á densidade domiciliaria, é a seguinte em cada Estado, na ordem decrescente, a classificação dos municipios: União 44,06 (Alagôas); Agua Preta 41,93 (Pernambuco); Missão Velha 41,65 (Ceará); Angra dos Reis 39,20 (Rio de Janeiro); S. Manoel 35,46 (Minas Geraes); Arnapolis 34,55 (São Paulo); São José do Calçado 19,88 (Espírito Santo); Humaytá 17,45 (Amazonas); Nioac 16,61 (Matto Grosso); Conchas 11,29 (Paraná); Pedro Affonso 10,50 (Goyaz); Juruty 10,38 (Pará); Serra Negra 10,32 (Rio Grande do Norte); Castello 10,23 (Piauhy); São Miguel 9,90 (Bahia); Carolina 9,39 (Maranhão); Alfredo Chaves 8,98 (Rio Grande do Sul); Riachuelo 8,38 (Sergipe); Urussanga 7,78 (Santa Catharina); Cabaceiras 7,11 (Parahyba do Norte).

Como é facil verificar, as maiores densidades predial e domiciliaria correspondem, em geral, aos municipios do norte, nordeste e centro do Brazil, o que é natural, desde que o acrescimo da população não se acompanha igualmente do equivalente augmento do numero de predios e domicilios.

Predios de mais de 5 pavimentos arrolados no recenseamento de 1920
ESTADO DE SÃO PAULO



Delegacia Fiscal, Tribunal de Contas e Recebedoria de Rendas
Avenida São João, districto da Sé, Capital de São Paulo



Automovel Club e Prefeitura Municipal, rua Libero Badaró,
districto da Sé, Capital de São Paulo

O quadro que se segue indica, nos varios Estados, as circumscripções administrativas onde se encontra a densidade maxima e minima de habitantes em cada predio e em cada domicilio.

ESTADOS	MUNICIPIOS	DENSIDADE			
		MAXIMA		MINIMA	
		predial	domiciliaria	predial	domiciliaria
Alagoas	Victoria	7,54	—	—	—
	Maceio	—	—	4,71	—
	Uniao	—	44,06	—	—
	Piassabussu	—	—	—	4,68
Amazonas	São Gabriel	13,47	—	—	—
	Humayta	—	17,45	—	—
	Moura	—	—	5,46	—
	Porto Velho	—	—	—	6,23
Bahia	Baixa Grande	9,29	—	—	—
	Lençoes	—	—	3,39	4,67
	São Miguel	—	9,90	—	—
Ceara	Maranguape	9,47	—	—	—
	Missão Velha	—	41,65	—	—
	Caridade	—	—	5,19	—
	Trahiry	—	—	—	6,15
Espírito Santo	São Pedro do Itabapoana	8,13	—	—	—
	Caçado (São José do)	—	19,88	—	—
	Conceição da Barra	—	—	5,07	—
Goyaz	Espirito Santo	—	—	—	5,90
	Pedro Affonso	10,50	10,50	—	—
	Goyaz	—	—	5,48	—
Maranhão	Caldas Novas	—	—	—	6,15
	Porto Franco	9,13	—	—	—
	Carolina	—	9,39	—	—
Matto Grosso	Icatu	—	—	4,85	—
	Rosario e Santo Antonio de Balsas	—	—	—	5,18
	Aquidauana	11,67	—	—	—
Minas Geraes	Nioac	—	16,61	—	—
	Santo Antonio do Rio Madeira	—	—	5,49	—
	Ponta Porã	—	—	—	1,38
Pará	Sacramento	9,44	—	—	—
	São Manoel	—	35,46	—	—
	Villa Nova de Lima	—	—	5,17	—
Parahyba do Norte	Extrema (Santa Rita da)	—	—	—	5,75
	Juruty	10,36	10,38	—	—
	Souzel	—	—	6,21	—
Paraná	Conceição do Araguaia	—	—	—	6,29
	Santa Luzia do Sabugy	6,88	—	—	—
	Cabaceiras	—	7,11	—	—
Pernambuco	Cabedello	—	—	3,97	4,87
	Couchas	11,13	11,29	—	—
	Porto de Cima	—	—	5,59	5,61
Piauhy	Petrolina	7,50	—	—	—
	Agua Preta	—	41,93	—	—
	Barreiros	—	—	5,04	—
Rio de Janeiro	Brejo da Madre de Deus	—	—	—	3,46
	Apparecida	7,67	—	—	—
	Castello	—	10,23	—	—
Rio Grande do Norte	Amarante	—	—	5,09	5,25
	Maricá	8,05	—	—	—
	Angra dos Reis	—	39,20	—	—
Rio Grande do Sul	Mage	—	—	5,92	—
	Rio Bonito	—	—	—	6,13
	Assu	7,20	—	—	—
Santa Catharina	Serra Negra	—	10,32	—	—
	Touros	—	—	4,99	5,87
	Alfredo Chaves	8,68	8,98	—	—
São Paulo	Rio Grande	—	—	5,81	6,14
	Urussanga	7,78	7,78	—	—
	Nova Trento	—	—	5,51	—
Sergipe	Porto Bello	—	—	—	5,63
	Angatuba	9,56	—	—	—
	Anapolis	—	34,55	—	—
Sergipe	Salto	—	—	3,19	—
	Mogy das Cruzes	—	—	—	5,35
	Socorro	6,84	—	—	—
Sergipe	Riachuelo	—	8,38	—	—
	Maroim	—	—	3,77	4,99

Considerados no seu conjunto, os algarismos desse quadro assignalam que a densidade predial maxima se verifica no municipio de S. Gabriel (13,47), no Estado do Amazonas, e a densidade minima no municipio de Salto (3,19), no Estado de S. Paulo. Quanto á densidade domiciliaria, verifica-se o maior coefficiente no municipio da União (44,06), no Estado de Alagôas, e o menor coefficiente no municipio de Ponta Porã (1,38), no Estado de Matto Grosso.

E' notavel a grande differença que se observa em muitas localidades entre a densidade predial e a domiciliaria. Como já foi assignalado, provem esse facto de se considerar unidades, nas condições do domicilio particular, todos os domicilios collectivos, o que naturalmente eleva o coefficiente da densidade domiciliaria, principalmente quando os estabelecimentos collectivos constituem fazendas, sitios, fabricas, hospitaes, etc.

Ao concluir a publicação dos resultados da operação censitaria emprendida em Setembro de 1920, não posso furtar-me ao ensejo que se me depara de salientar os dedicados esforços dos funcionarios da Directoria Geral de Estatistica no cumprimento da difficil missão que lhes foi confiada, havendo contribuido efficazmente para a bôa execução dos trabalhos do censo a intelligente operosidade dos chefes das duas secções technicas, LEOPOLDO DOYLE SILVA e ANTONIO CAVALCANTI ALBUQUERQUE DE GUSMÃO, a cujo devotamento e inexcedivel competencia se deve, em grande parte, o exito então alcançado, graças não só ao concurso de todas as auctoridades administrativas estaduais, como ainda e, principalmente, ao amparo, contra a acção perturbadora de influencias extranhas, com que sempre prestigiou a auctoridade do director do censo o eminente brasileiro que occupava o alto posto de Presidente da Republica, no memoravel quatriennio em que foi condignamente commemorada a data centenaria da independencia nacional.

A Directoria Geral de Estatistica cumpre, pois, nesta justa homenagem, um grato dever de reconhecimento aos que mais cooperaram para o feliz resultado do recenseamento de 1920, campanha gloriosa e altamente significativa do progresso do Brazil nas praticas que attestam a superioridade das Nações na sua continua ascensão para melhores destinos.

Rio, 31 de Janeiro de 1930



Predios de mais de 5 pavimentos arrolados no recenseamento de 1920
ESTADO DE SÃO PAULO



Edifício d'«A Providencia», rua Anchieta, esquina da rua 15 de Novembro, districto da Sé, Capital de São Paulo

QUADROS CENSITARIOS
TABLEAUX CENSITAIRES

Predios de mais de 5 pavimentos arrolados no recenseamento de 1920
ESTADO DE SÃO PAULO



Casa Leonidas Moreira, rua Direita (á esquerda), districto da Sé, e
Casa Michel, rua 15 de Novembro (á direita), no mesmo districto
Capital de São Paulo

ILLUSTRAÇÃO PHOTOGRAPHICA

Dos 11 predios de mais de 5 pavimentos arrolados no E. de S. Paulo, em 1920, apenas 2 não são reproduzidos photographicamente neste volume, justificando-se a ausencia de 1 (parte do Theatro S. José ainda existente naquelle anno) por ter sido demolido, o que tambem succedeu ao unico predio de mais de 5 pavimentos recenseado em Recife (E. de Pernambuco) na mesma época e, provavelmente, a 4 identicos predios da capital da Bahia, cujas photographias faltam para completar o total de 13 predios registrado no censo de 1920. No que diz respeito ao Districto Federal, constam desta publicação as photographias de todos os 9 predios de mais de 5 pavimentos registrados no alludido inquerito censitario.

**ESTATISTICA PREDIAL E DOMICILIARIA DOS ESTADOS DO BRAZIL
E DAS RESPECTIVAS CAPITALS**

STATISTIQUE PRÉDIALE ET DOMICILIAIRE DES ÉTATS DU BRÉSIL
ET DE LEURS CAPITALS

Estatística predial dos Estados do Brazil

Statistique prédiiale des États du Brésil

ESTADOS, DISTRICTO FEDERAL E TERRITORIO ÉTATS, DISTRICT FÉDÉRAL ET TERRITOIRE	NUMERO DE PREDIOS NOMBRE DE MAISONS							TOTAL TOTAL
	Terreos Au rez de chaussée	Assobrada- dos Au dessus de chaussée	De De					
			2	3	4	5	+ de 5	
PAVIMENTOS Étages								
Alagoas.....	161.498	107	450	—	—	—	—	162.055
Amazonas.....	47.097	1.104	526	31	1	—	—	48.759
Bahia.....	498.061	827	4.230	1.217	306	109	13	504.763
Ceará.....	204.681	268	580	29	4	—	—	205.562
Distrito Federal.....	94.807	15.796	14.768	2.728	190	24	9	128.322
Espirito Santo.....	60.078	3.834	1.826	35	—	—	—	65.773
Goyaz.....	70.103	490	105	2	—	—	—	70.700
Maranhão.....	151.464	386	588	71	3	1	—	152.513
Matto Grosso.....	32.473	210	73	2	—	—	—	32.758
Minas Geraes.....	824.221	39.298	7.982	115	6	—	—	871.622
Pará.....	126.950	4.252	1.317	82	5	1	—	132.607
Parahyba do Norte.....	162.922	85	281	17	3	—	—	163.308
Paraná.....	103.797	375	933	64	3	—	—	105.172
Pernambuco.....	337.205	379	1.222	579	198	10	1	339.594
Piauhy.....	95.712	16	41	1	—	—	—	95.770
Rio de Janeiro.....	218.327	5.607	3.065	64	—	—	1	227.064
Rio Grande do Norte.....	88.055	43	160	6	—	—	—	88.264
Rio Grande do Sul.....	302.910	7.404	4.335	174	11	5	—	314.839
Santa Catharina.....	100.048	1.749	666	33	1	3	—	102.500
São Paulo.....	678.429	6.340	9.052	480	103	31	11	694.446
Sergipe.....	87.997	111	230	5	—	—	—	88.343
Territorio do Acre.....	15.940	373	26	—	—	—	—	16.339
BRAZIL.....	4.462.775	89.054	52.456	5.735	834	184	35	4.611.073

segundo o recenseamento de 1920

d'après le recensement de 1920

CONDIÇÃO DOS PREDIOS CONDITION DES MAISONS						PROPRIEDADE DOS PREDIOS PROPRIÉTÉ DES MAISONS				
Habitáveis Habitable			Em En		TOTAL Total	Particular particulière	Pública Publique			TOTAL Total
Occupados Occupées	Desoccupados Vacantes	Total	construção ou reconstrução construc- tion ou recon- struction	ruínas ruines			federal fédérale	estadnal des États	municipal municipale	
158.961	3.094	162.055	374	436	162.865	162.746	40	42	37	162.865
47.779	980	48.759	91	277	49.127	48.994	33	50	50	49.127
491.893.	12.870	504.763	1.532	1.381	507.676	507.058	176	167	275	507.676
200.349	5.213	205.562	286	273	206.121	205.345	489	151	136	206.121
125.887	2.435	128.322	890	420	129.632	128.041	1.261	1	329	129.632
64.826	947	65.773	194	176	66.143	65.969	28	94	52	66.143
69.519	1.181	70.700	150	89	70.939	70.828	21	33	57	70.939
150.507	2.006	152.513	327	337	153.177	153.002	35	37	103	153.177
32.334	424	32.758	62	50	32.870	32.571	216	72	11	32.870
854.844	16.778	871.622	2.212	1.399	875.233	873.482	660	589	502	875.233
129.910	2.697	132.607	202	353	133.162	132.346	44	644	128	133.162
158.099	5.209	163.308	282	137	163.727	163.435	97	73	122	163.727
104.047	1.125	105.172	97	51	105.320	105.124	66	76	54	105.320
333.487	6.107	339.594	518	345	340.457	340.091	78	95	193	340.457
94.855	915	95.770	107	61	95.938	95.820	21	39	58	95.938
224.800	2.264	227.064	487	238	227.789	226.774	722	166	127	227.789
84.647	3.617	88.264	251	127	88.642	88.406	77	65	94	88.642
311.449	3.390	314.839	344	190	315.373	314.532	260	370	211	315.373
101.634	866	102.500	162	88	102.750	102.443	85	87	135	102.750
681.756	12.690	694.446	1.595	653	696.694	695.289	253	796	356	696.694
86.033	2.310	88.343	294	159	88.796	88.654	27	55	60	88.796
15.701	638	16.339	2	112	16.453	16.398	41	3	11	16.453
4.523.317	87.756	4.611.073	10.459	7.352	4.628.884	4.617.348	4.730	3.705	3.101	4.628.884

Estatística domiciliar dos Estados do
Statistique domiciliaire des États du

ESTADOS, DISTRICTO FE- DERAL E TERRITORIO ÉTATS, DISTRICT FÉDÉRAL ET TERRITOIRE	DOMICILIOS DOMICILES												
	Particulares Particuliers — Residencias Résidences		COLLECTIVOS En commun										
	Occupadas Occupées	Des- occupadas Vacantes	Asylos	Cadeias	Escolas	Fabricas ou officinas	Fazendas e outros esta- belecimen- tos agricolas	Hospitais	Hotéis	Pensões ou casas de commodos	Quarteis	Diversos	TOTAL
			Asylos	Prisons	Écoles	Fabri- ques ou ate- liers	Fermes et autres établis- sements agricoles	Hos- pitaux	Hotels	Pen- sions ou maï- sons garnies	Caser- nes	Divers	Total
Alagoas.....	82.515	3.094	7	24	11	1	3.171	7	18	17	9	—	3.265
Amazonas.....	46.447	980	3	12	7	—	174	6	18	77	11	9	317
Bahia.....	484.100	12.870	19	44	56	2	1.788	23	50	428	151	4	2.565
Ceará.....	155.862	5.213	3	50	13	—	6.185	6	25	353	23	—	6.658
Distrito Federal..	125.994	2.439	27	3	64	15	27	34	65	2.661	52	19	2.967
Espirito Santo....	55.088	947	1	11	7	1	1.692	3	56	230	20	—	2.021
Goyaz.....	67.134	1.181	8	24	8	—	1.485	5	6	56	8	18	1.618
Maranhão.....	148.338	2.006	4	39	6	—	339	5	4	75	15	—	487
Matto Grosso.....	25.615	424	1	17	15	—	2.114	7	43	158	23	16	2.394
Minas Geraes.....	689.225	16.778	54	229	129	4	29.827	98	439	797	161	1	31.739
Pará.....	127.457	2.697	7	30	24	—	577	12	42	620	39	6	1.357
Parahyba do Norte	151.055	5.209	12	30	11	—	1.802	5	31	217	21	—	2.129
Paraná.....	100.895	1.125	6	26	24	—	881	17	85	123	18	10	1.191
Pernambuco.....	316.899	6.107	20	47	44	1	836	13	101	335	48	—	1.445
Piauhy.....	91.491	915	1	19	5	—	1.408	6	4	46	12	1	1.502
Rio de Janeiro....	168.671	2.264	27	42	49	—	8.755	27	140	503	65	3	9.611
Rio Grande do Norte	73.940	3.617	3	19	8	1	1.402	4	22	130	26	1	1.616
Rio Grande do Sul	304.580	3.390	28	13	87	4	1.900	38	381	506	117	3	3.077
Santa Catharina...	99.738	866	18	21	21	—	45	20	108	112	24	25	394
São Paulo.....	428.568	12.690	94	223	125	37	44.307	149	735	3.938	123	12	49.743
Sergipe.....	81.687	2.310	4	8	12	—	266	10	20	32	32	—	384
Territorio do Acre	10.007	638	—	4	1	—	310	2	7	162	9	4	499
BRAZIL.....	3.835.606	87.760	347	935	727	66	109.291	497	2.401	11.576	1.007	132	126.979

Brazil segundo o recenseamento de 1920

Brésil d'après le recensement de 1920

OUTRAS APPLICAÇÕES

AUTRES APPLICATIONS

Depósitos Dépôts	Escolas Écoles	Escritórios Bureaux	Estações Stations	Fabricas ou officinas Fabriques ou ateliers	Casas de negocio Maisons de commerce	REPARIÇÕES Administrations			Templos Temples	Diversas Diverses	TOTAL Total
						federaes fédéra- les	estaduaes des États	municipaes municip- pales			
235	46	90	8	1.138	1.928	41	30	30	362	36	3.944
55	39	67	13	53	1.686	40	39	22	52	22	2.288
724	218	418	62	856	8.206	109	80	105	633	153	11.564
178	108	87	21	289	3.282	89	44	43	253	59	4.453
851	255	1.096	41	1.196	11.314	249	2	53	148	351	15.556
135	80	39	18	340	1.546	39	14	19	144	16	2.390
246	33	15	4	136	745	41	45	24	74	12	1.375
131	68	49	7	735	1.809	62	43	40	175	30	3.149
35	56	23	7	75	1.004	89	33	9	30	33	1.394
1.437	818	500	236	1.773	14.688	335	259	117	2.033	385	21.981
195	96	108	19	220	3.094	66	41	54	224	59	4.176
261	62	79	8	508	2.127	56	49	30	172	85	3.437
205	113	107	20	194	2.216	60	53	25	109	61	3.163
532	142	344	29	490	4.595	80	53	38	317	142	6.762
25	19	26	1	73	1.079	32	21	19	111	12	1.418
200	248	184	124	437	5.916	194	103	42	225	184	7.857
128	42	62	21	230	1.545	37	18	22	145	48	2.298
848	442	599	56	1.082	9.914	145	133	90	464	284	14.057
426	251	146	28	640	2.179	67	51	29	248	93	4.158
1.471	595	3.155	367	2.816	23.576	243	347	129	1.101	828	34.628
35	49	30	11	243	1.032	45	33	24	137	41	1.680
8	8	22	1	38	245	21	13	10	7	11	384
8.361	3.788	7.246	1.102	13.562	103.326	2.140	1.504	974	7.164	2.945	152.112

Estatística predial das Capitais dos Estados

Statistique prédiiale des Capitales des États

ESTADOS ÉTATS	CAPITAES CAPITALES	NUMERO DE PREDIOS NOMBRE DE MAISONS							Total Total
		Terreos Au-rez de chaussée	Asso- bradados Au dessus de chaus- sée	De De					
				2	3	4	5	+ de 5	
				PAVIMENTOS Étages					
Alagoás.....	Maceió.....	15.315	54	171	—	—	—	—	15.540
Amazonas.....	Manáos.....	10.589	472	479	30	1	—	—	11.521
Bahia.....	São Salvador.....	34.635	305	2.778	1.131	303	109	13	39.274
Ceará.....	Fortaleza.....	12.660	109	182	8	3	—	—	12.962
Espirito Santo.....	Victoria.....	2.591	200	341	29	—	—	—	3.161
Goyaz.....	Goyaz.....	3.755	15	34	—	—	—	—	3.804
Maranhão.....	São Luiz.....	7.895	72	405	62	3	—	—	8.437
Matto Grosso.....	Cuyabá.....	5.519	27	25	—	—	—	—	5.571
Minas Geraes.....	Bello Horizonte.....	7.784	185	266	15	2	—	—	8.252
Pará.....	Belém.....	32.800	1.308	1.162	80	5	1	—	35.356
Parahyba do Norte.....	Parahyba.....	9.524	52	149	15	3	—	—	9.743
Paraná.....	Curityba.....	11.048	154	545	36	1	—	—	11.784
Pernambuco.....	Recife.....	34.400	256	833	565	198	10	1	36.263
Piauhy.....	Therezina.....	9.103	3	13	1	—	—	—	9.120
Rio de Janeiro.....	Nitheroy.....	10.099	685	518	8	—	—	—	11.310
Rio Grande do Norte.....	Natal.....	5.338	14	53	5	—	—	—	5.410
Rio Grande do Sul.....	Porto Alegre.....	25.855	1.393	1.150	94	2	2	—	28.496
Santa Catharina.....	Florianopolis.....	7.236	26	173	16	1	—	—	7.452
São Paulo.....	São Paulo.....	63.514	2.670	6.145	407	93	30	10	72.859
Sergipe.....	Aracajú.....	7.250	71	28	2	—	—	—	7.351

do Brazil segundo o recenseamento de 1920

du Brésil d'après le recensement de 1920

CONDIÇÃO DOS PREDIOS						PROPRIEDADE DOS PREDIOS				
CONDITION DES MAISONS						PROPRIÉTÉ DES MAISONS				
Habitaveis			Em		TOTAL	Particular	Publica			TOTAL
Habitable			En				Particulière	Publique		
Occupados	Desoccupados	Total	Construção ou reconstrução	ruínas	Total	Federal	Estadual	Municipal	Total	
Occupées	Vacantes	Total	construc-tion ou recons-truction	ruines	Total	fédérale	des États	municipale	Total	
14 471	1 069	15 540	109	92	15 741	15 711	10	16	4	15 741
11 077	444	11 521	30	158	11 709	11 653	16	33	7	11 709
38 054	1 220	39 274	227	216	39 717	39 577	22	96	22	39 717
12 636	326	12 962	40	40	13 042	12 992	30	17	3	13 042
3 061	100	3 161	22	44	3 227	3 142	2	73	10	3 227
3 377	427	3 804	34	34	3 872	3 848	4	13	7	3 872
7 983	454	8 437	75	30	8 542	8 471	10	15	46	8 542
5 415	156	5 571	29	14	5 614	5 552	29	30	3	5 614
8 122	130	8 252	34	7	8 293	8 218	22	46	7	8 293
33 937	1 419	35 356	77	164	35 597	35 472	11	107	7	35 597
9 268	475	9 743	69	38	9 850	9 787	10	41	12	9 850
11 545	239	11 784	27	8	11 819	11 741	22	50	6	11 819
35.367	896	36 263	180	94	36 537	36 449	28	44	16	36 537
9 027	93	9 120	9	13	9 142	9 106	6	24	6	9 142
11 022	288	11 310	155	43	11 508	11 448	6	24	30	11 508
5 157	253	5 410	28	19	5 457	5 416	16	22	3	5 457
27 406	1 090	28 496	132	75	28 703	28 563	23	90	27	28 703
7 301	151	7 452	19	13	7 484	7 437	21	20	6	7 484
71 676	1 193	72 869	682	145	73 696	73.408	21	233	34	73 696
7 170	181	7.351	130	18	7 499	7 465	11	22	1	7 499

Estatística domiciliaria das Capitais dos Estados

Statistique domiciliaire des Capitales des États

ESTADOS ÉTATS	CAPITAES CAPITALES	DOMICÍLIOS DOMICILES												
		Particulares Particuliers — Residencias Résidences		COLLECTIVOS En commun										
		Occupadas Occupées	Des- occupadas Va- cantes	Asy- los	Cadeias Pri- sons	Escolas Éco- les	Fabricas ou officinas Fabri- ques ou ateli- ers	Fazendas e outros es- tabele- cimentos agricolas Fermes et autres éta- blisse- ments agri- coles	Hospi- taes Hopi- taux	Hotéis Ho- tels	Pensões ou casas de comodos Pensions ou mai- sons garnies	Quarteis Car- sernes	Diver- sos Di- vers	TOTAL
Alagôas	Maceió	12 219	1 069	2	1	7	1	45	6	6	13	4	—	85
Amazonas	Manáos	11 310	444	1	1	5	—	43	6	14	59	5	—	134
Bahia	São Salvador	40 339	1 220	12	2	24	—	7	9	4	184	33	1	276
Ceará	Fortaleza	11 988	326	1	—	7	—	20	4	—	36	9	—	77
Espírito Santo	Victoria	3 031	100	—	1	5	—	55	2	9	10	2	—	84
Goyaz	Goyaz	3 089	427	2	1	4	—	163	3	1	1	3	4	182
Maranhão	São Luiz	7 814	454	2	1	5	—	18	4	4	44	2	—	80
Matto Grosso	Cuyabá	5 067	156	1	3	4	—	70	2	3	1	4	—	88
Minas Geraes	Bello Horizonte	8 298	130	2	1	8	—	8	3	9	100	4	—	135
Pará	Belém	32 932	1 419	3	2	14	—	93	10	36	347	16	—	521
Parahyba do Norte	Parahyba	7 629	475	7	3	5	—	72	5	4	25	6	—	127
Paraná	Curityba	11 468	239	3	2	10	—	58	10	9	39	10	—	141
Pernambuco	Recife	35 069	896	9	5	20	—	—	7	23	73	23	—	160
Piauhy	Therézina	8 865	93	—	1	1	—	20	3	1	2	4	—	32
Rio de Janeiro	Nitheroy	10 693	288	4	6	14	—	6	3	6	191	9	3	242
Rio Grande do Norte	Natal	4 701	253	3	1	5	—	18	4	3	11	7	1	53
Rio Grande do Sul	Porto Alegre	26 356	1 090	5	1	18	—	6	6	30	95	18	—	179
Santa Catharina	Florianopolis	7 069	151	4	1	2	—	—	4	5	8	5	—	29
São Paulo	São Paulo	78 580	1 193	27	15	42	—	69	15	82	1 312	23	4	1 589
Sergipe	Aracajú	6 917	181	1	1	10	—	2	1	3	6	6	—	30

do Brazil segundo o recenseamento de 1920

du Brésil d'après le recensement de 1920


OUTRAS APPLICAÇÕES

AUTRES APPLICATIONS

Depositos Dépôts	Escolas Écoles	Escriptorios Bureaux	Estações Stations	Fabricas ou officinas Fabriques ou ateliers	Casas de negocios Maisons de commerce	REPARTIÇÕES Administrations			Templos Temples	Diversas Diverses	TOTAL Total
						federaes fédérales	estaduaes des États	municipaes municipi- pales			
69	15	62	1	38	492	8	11	2	25	19	742
31	13	54	4	32	577	12	18	3	9	14	767
187	60	304	6	159	1.983	19	15	9	61	58	2.861
70	18	28	2	34	629	10	7	1	9	26	834
4	13	9	1	9	229	6	4	1	10	7	293
2	10	4	—	13	94	5	15	3	11	3	160
62	13	31	—	31	355	9	8	2	14	18	543
2	20	6	1	27	205	19	14	2	12	4	312
7	28	21	7	26	329	9	18	3	16	22	486
152	30	84	12	157	1.384	12	15	6	48	35	1.935
50	23	50	1	43	398	8	9	1	20	24	627
29	39	44	2	87	597	4	14	1	15	14	846
319	49	290	9	137	1.562	21	25	4	42	41	2.499
12	5	9	—	36	150	7	10	—	6	6	241
26	23	8	1	53	790	21	18	4	13	26	983
13	6	28	11	9	248	8	9	1	13	16	362
167	27	152	1	174	1.810	12	22	13	31	65	2.474
47	38	41	1	64	294	15	14	2	19	13	548
786	122	2.567	26	1.214	6.182	27	51	6	104	166	11.251
3	5	14	—	5	192	7	12	1	7	10	256



Quartel do 1º Corpo de Policia — Recife — Estado de Pernambuco



Ponte do Pina — Recife — Estado de Pernambuco

**ESTATISTICA PREDIAL E DOMICILIARIA DE CADA UM DOS ESTADOS
DO BRAZIL POR MUNICIPIOS E DISTRICTOS**

STATISTIQUE PRÉDIALE ET DOMICILIAIRE DE CHAQUE ÉTAT
DU BRÉSIL PAR MUNICIPES ET DISTRICTS

ESTADO DE ALAGÔAS

MUNICIPIOS MUNICIPES	DISTRITOS DISTRICTS	NUMERO DE PREDIOS NOMBRE DE MAISONS							TOTAL TOTAL
		Terreos Au-rez de chaussée	Asso- bradados Au dessus de chaussée	De De					
				2	3	4	5	+ de 5	
PAVIMENTOS Étages									
Agua Branca.....	Agua Branca.....	3.542	16	2	—	—	—	—	3.560
Alagôas.....	Alagôas.....	3.159	—	11	—	—	—	—	3.170
Anadia.....	Anadia.....	3.040	—	4	—	—	—	—	3.044
	Mar Vermelho.....	3.011	—	—	—	—	—	—	3.011
	Tanque d'Arêa.....	2.523	—	1	—	—	—	—	2.524
	TOTAL.....	8.574	—	5	—	—	—	—	8.579
Atalaia.....	Atalaia.....	8.769	1	1	—	—	—	—	8.771
Bello Monte.....	Bello Monte.....	736	—	—	—	—	—	—	736
	2º Districto.....	475	—	—	—	—	—	—	475
	TOTAL.....	1.211	—	—	—	—	—	—	1.211
Coruripe.....	Coruripe.....	2.613	1	2	—	—	—	—	2.616
	Poxim.....	538	—	2	—	—	—	—	540
	TOTAL.....	3.151	1	4	—	—	—	—	3.156
Junqueiro.....	Junqueiro.....	1.675	—	—	—	—	—	—	1.675
Leopoldina.....	Leopoldina.....	1.968	—	—	—	—	—	—	1.968
	São Bernardo.....	1.489	—	—	—	—	—	—	1.489
	TOTAL.....	3.457	—	—	—	—	—	—	3.457
Limoeiro.....	Limoeiro.....	1.263	—	1	—	—	—	—	1.264
	Arapiraca.....	1.269	—	1	—	—	—	—	1.270
	Canna Brava.....	1.606	—	2	—	—	—	—	1.608
	TOTAL.....	4.138	—	4	—	—	—	—	4.142
Maceió.....	Maceió.....	8.233	33	132	—	—	—	—	8.398
	Jaraguá.....	4.039	19	36	—	—	—	—	4.094
	Bebedouro.....	1.372	—	3	—	—	—	—	1.375
	Meirim.....	1.671	2	—	—	—	—	—	1.673
	TOTAL.....	15.315	54	171	—	—	—	—	15.540
Maragogoy.....	Maragogoy.....	1.412	—	7	—	—	—	—	1.419
	Barra Grande.....	672	—	1	—	—	—	—	673
	Japaratuba.....	542	—	—	—	—	—	—	542
	TOTAL.....	2.626	—	8	—	—	—	—	2.634
Muricy.....	Muricy.....	4.857	2	2	—	—	—	—	4.861
	Branquinha.....	1.419	—	—	—	—	—	—	1.419
	TOTAL.....	6.276	2	2	—	—	—	—	6.280

ESTATISTICA PREDIAL

STATISTIQUE PRÉDIALE

CONDIÇÃO DOS PREDIOS CONDITION DES MAISONS						PROPRIHDADE DOS PREDIOS PROPRIÉTÉ DES MAISONS					População Population	Densidade Densité
Habitaveis Habitable			Em En			Particular Particulière	Publica Publique			TOTAL TOTAL		
Occupados Occupées	Desocupados Vacantes	Total Total	construção ou re- construcção ou re- construc- tion	ruínas ruines	Total Total		federal féd- érale	estadual des États	municipal muni- cipale			
3.406	154	3.560	9	1	3.570	3.569	1	—	—	3.570	20.361	5,70
3.163	7	3.170	—	—	3.170	3.168	1	1	—	3.170	18.816	5,94
3.042	2	3.044	—	—	3.044	3.042	—	1	1	3.044	18.017	5,92
3.007	4	3.011	1	—	3.012	3.012	—	—	—	3.012	17.024	3,40
2.524	—	2.524	—	—	2.524	2.524	—	—	—	2.524	16.109	6,38
8.573	6	8.579	1	—	8.580	8.578	—	1	1	8.580	51.150	5,96
8.767	4	8.771	—	—	8.771	8.771	—	—	—	8.771	64.035	7,30
736	—	736	—	—	736	736	—	—	—	736	5.041	6,85
475	—	475	—	—	475	475	—	—	—	475	3.076	6,48
1.211	—	1.211	—	—	1.211	1.211	—	—	—	1.211	8.117	6,70
2.518	98	2.616	28	3	2.647	2.646	—	—	1	2.647	12.992	4,91
510	30	540	6	3	549	549	—	—	—	549	2.633	4,80
3.028	128	3.156	34	6	3.196	3.195	—	—	1	3.196	15.625	4,89
1.675	—	1.675	—	—	1.675	1.674	—	1	—	1.675	10.093	6,03
1.912	56	1.968	3	1	1.972	1.969	—	1	2	1.972	15.185	7,70
1.489	—	1.489	—	—	1.489	1.489	—	—	—	1.489	9.760	6,55
3.401	56	3.457	3	1	3.461	3.458	—	1	2	3.461	24.945	7,21
1.248	16	1.264	—	—	1.264	1.261	—	1	2	1.264	8.508	6,73
1.270	—	1.270	3	—	1.273	1.273	—	—	—	1.273	8.610	6,76
1.608	—	1.608	1	—	1.609	1.609	—	—	—	1.609	11.437	7,11
4.126	16	4.142	4	—	4.146	4.143	—	1	2	4.146	28.555	6,89
7.765	633	8.398	67	66	8.531	8.509	5	14	3	8.531	38.844	4,55
3.861	233	4.094	33	21	4.148	4.140	5	2	1	4.148	17.799	4,29
1.276	99	1.375	7	5	1.387	1.387	—	—	—	1.387	8.458	6,10
1.569	104	1.673	2	—	1.675	1.675	—	—	—	1.675	9.065	5,41
14.471	1.069	15.540	109	92	15.741	15.711	10	16	4	15.741	74.166	4,71
1.419	—	1.419	1	2	1.422	1.419	—	1	2	1.422	9.423	6,63
673	—	673	—	—	673	673	—	—	—	673	4.059	6,03
542	—	542	—	—	542	542	—	—	—	542	3.111	5,74
2.634	—	2.634	1	2	2.637	2.634	—	1	2	2.637	16.593	6,29
4.827	34	4.861	12	1	4.874	4.871	—	—	3	4.874	30.741	6,31
1.412	7	1.419	2	1	1.422	1.422	—	—	—	1.422	7.717	5,43
6.239	41	6.280	14	2	6.296	6.293	—	—	3	6.296	38.458	6,11

ESTADO DE ALAGOÁS

MUNICIPIOS MUNICIPES	DISTRITOS DISTRICTS	NUMERO DE PREDIOS NOMBRE DE MAISONS							TOTAL TOTAL
		Terreos Au-rez de chaussée	Asso- bradados Au dessus de chaussés	De De					
				2	3	4	5	+ de 5	
Palmeira dos Indios.....	Palmeira dos Indios.....	3.360	2	—	—	—	—	—	3.362
	Caldeirões de Cima.....	886	—	—	—	—	—	—	886
	Cacimbinhas.....	538	—	—	—	—	—	—	538
	Olhos d'Agua.....	1.388	—	—	—	—	—	—	1.388
	TOTAL.....	6.172	2	—	—	—	—	—	6.174
Pão de Assucar.....	Pão de Assucar.....	2.655	—	8	—	—	—	—	2.663
	Limociro.....	933	—	2	—	—	—	—	935
	TOTAL.....	3.588	—	10	—	—	—	—	3.598
Parahyba.....	Parahyba.....	3.867	1	1	—	—	—	—	3.869
	Riachão.....	921	—	—	—	—	—	—	921
	TOTAL.....	4.788	1	1	—	—	—	—	4.790
Passo de Camaragybe.....	Passo de Camaragybe...	1.409	—	16	—	—	—	—	1.425
	Matriz de Camaragybe...	1.789	—	1	—	—	—	—	1.790
	Urucú.....	1.390	—	—	—	—	—	—	1.390
	TOTAL.....	4.588	—	17	—	—	—	—	4.605
Paulo Affonso.....	Paulo Affonso.....	3.263	—	1	—	—	—	—	3.264
Penêdo.....	Penêdo.....	4.638	13	99	—	—	—	—	4.750
Piassábussu.....	Piassábussu.....	1.784	—	4	—	—	—	—	1.788
Pilar.....	Pilar.....	2.808	—	9	—	—	—	—	2.817
Piranhas.....	Piranhas.....	498	5	6	—	—	—	—	509
	Entre Montes.....	144	—	—	—	—	—	—	144
	TOTAL.....	642	5	6	—	—	—	—	653
Porto Calvo.....	Porto Calvo.....	2.445	—	4	—	—	—	—	2.449
	Jacuhype.....	968	—	—	—	—	—	—	968
	Jundiá.....	551	—	—	—	—	—	—	551
	TOTAL.....	3.964	—	4	—	—	—	—	3.968
Porto de Pedras.....	Porto de Pedras.....	1.708	—	—	—	—	—	—	1.708
	São Miguel dos Milagres..	1.137	—	—	—	—	—	—	1.137
	TOTAL.....	2.845	—	—	—	—	—	—	2.845
Porto Real do Collegio.....	Porto Real do Collegio..	2.394	—	—	—	—	—	—	2.394
Sant'Anna do Ipanema.....	Sant'Anna do Ipanema...	3.702	6	—	—	—	—	—	3.708
	Poço das Trincheiras.....	1.472	—	1	—	—	—	—	1.473
	Sertãozinho.....	756	—	—	—	—	—	—	756
	Maravilha.....	568	—	—	—	—	—	—	568
	TOTAL.....	6.498	6	1	—	—	—	—	6.505

ESTATISTICA PREDIAL

STATISTIQUE PRÉDIALE
(CONTINUAÇÃO — SUITE)

CONDIÇÃO DOS PREDIOS CONDITION DES MAISONS						PROPRIÉDADE DOS PREDIOS PROPRIÉTÉ DES MAISONS					População Population	Densidade Densité
Habitáveis Habitables			Em En			Particular Particulière	Pública Publique			TOTAL TOTAL		
Occupados Occupées	Desoccupados Vacantes	Total Total	construção ou re- construcção construc- tion ou re- construc- tion	ruínas ruines	Total Total		federal fédérale	estadual des États	municipal municipale			
3.269	93	3.362	9	10	3.381	3.378	—	—	3	3.381	19.828	5,86
863	23	886	—	—	886	886	—	—	—	886	5.973	6,74
538	—	538	—	—	538	538	—	—	—	538	5.228	9,72
1.292	96	1.388	—	17	1.405	1.405	—	—	—	1.405	8.242	5,87
5.962	212	6.174	9	27	6.210	6.207	—	—	3	6.210	39.271	6,32
2.557	106	2.663	4	1	2.668	2.667	—	—	1	2.668	16.777	6,29
921	14	935	3	1	939	937	—	—	2	939	5.035	5,36
3.478	120	3.598	7	2	3.607	3.604	—	—	3	3.607	21.812	6,05
3.863	6	3.869	6	—	3.875	3.874	—	—	1	3.875	23.424	6,04
921	—	921	—	—	921	921	—	—	—	921	5.334	5,79
4.784	6	4.790	6	—	4.796	4.795	—	—	1	4.796	28.758	6,00
1.386	39	1.425	8	5	1.438	1.436	—	2	—	1.438	6.843	4,76
1.762	28	1.790	—	1	1.791	1.789	—	1	1	1.791	8.202	4,58
1.390	—	1.390	—	—	1.390	1.390	—	—	—	1.390	9.712	6,99
4.538	67	4.605	8	6	4.619	4.615	—	3	1	4.619	24.757	5,36
3.256	8	3.264	—	—	3.264	3.262	—	1	1	3.264	21.516	6,59
4.605	145	4.750	8	101	4.859	4.852	2	4	1	4.859	25.060	5,16
1.603	185	1.788	45	17	1.850	1.848	2	—	—	1.850	7.315	3,95
2.683	134	2.817	1	—	2.818	2.816	1	1	—	2.818	16.763	5,95
461	48	509	1	3	513	497	16	—	—	513	2.822	5,50
120	24	144	—	4	148	148	—	—	—	148	654	4,42
581	72	653	1	7	661	645	16	—	—	661	3.476	5,26
2.374	75	2.449	4	4	2.457	2.453	2	—	2	2.457	13.254	5,39
960	8	968	—	—	968	967	—	1	—	968	6.347	6,56
551	—	551	—	—	551	551	—	—	—	551	3.619	6,57
3.885	83	3.968	4	4	3.976	3.971	2	1	2	3.976	23.220	5,84
1.700	8	1.708	—	—	1.708	1.708	—	—	—	1.708	13.179	7,72
1.137	—	1.137	1	—	1.138	1.137	—	1	—	1.138	5.623	4,94
2.837	8	2.845	1	—	2.846	2.845	—	1	—	2.846	18.802	6,61
2.357	37	2.394	13	89	2.496	2.494	—	1	1	2.496	12.762	5,11
3.695	13	3.708	3	—	3.711	3.711	—	—	—	3.711	23.180	6,25
1.434	39	1.473	—	—	1.473	1.473	—	—	—	1.473	9.010	6,12
756	—	756	—	—	756	756	—	—	—	756	4.542	6,01
532	36	568	6	3	577	577	—	—	—	577	3.502	6,07
6.417	88	6.505	9	3	6.517	6.517	—	—	—	6.517	40.234	6,17

ESTADO DE ALAGÔAS

MUNICIPIOS MUNICIPES	DISTRICTOS DISTRICTS	NUMERO DE PREDIOS NOMBRE DE MAISONS							TOTAL TOTAL
		Terreos Au-rez de chaussée	Asso- bradados Au dessus de chaussée	De De					
				2	3	4	5	+ de 5	
Santa Luzia do Norte.....	Santa Luzia do Norte....	4.291	1	7	—	—	—	—	4.299
São Braz.....	São Braz.....	2.367	—	3	—	—	—	—	2.370
São José da Lage.....	São José da Lage.....	4.611	—	—	—	—	—	—	4.611
	Piquete.....	968	—	—	—	—	—	—	968
	Canastra.....	923	—	—	—	—	—	—	923
	TOTAL.....	6.502	—	—	—	—	—	—	6.502
São Luiz do Quitunde.....	São Luiz do Quitunde....	3.445	1	3	—	—	—	—	3.449
	Flecheiras.....	1.447	—	1	—	—	—	—	1.448
	TOTAL.....	4.892	1	4	—	—	—	—	4.897
São Miguel de Campos.....	São Miguel de Campos...	3.876	1	19	—	—	—	—	3.896
	Barra de São Miguel.....	495	—	1	—	—	—	—	496
	Campo Alegre.....	678	—	—	—	—	—	—	678
	Bocca da Matta.....	850	—	—	—	—	—	—	850
	TOTAL.....	5.899	1	20	—	—	—	—	5.920
Traipá.....	Traipá.....	1.673	—	—	—	—	—	—	1.673
	Bello Horizonte.....	869	—	—	—	—	—	—	869
	Lagôa da Canôa.....	742	—	—	—	—	—	—	742
	TOTAL.....	3.284	—	—	—	—	—	—	3.284
Triumpho.....	Triumpho.....	2.370	—	2	—	—	—	—	2.372
	Salomé.....	722	—	—	—	—	—	—	722
	TOTAL.....	3.092	—	2	—	—	—	—	3.094
União.....	União.....	5.378	—	—	—	—	—	—	5.378
	Mundahú Meirim.....	1.546	—	—	—	—	—	—	1.546
	São José do Bolão.....	1.815	—	—	—	—	—	—	1.815
	TOTAL.....	8.739	—	—	—	—	—	—	8.739
Viçosa.....	Viçosa.....	8.017	2	52	—	—	—	8.071	
Victoria.....	Victoria.....	4.550	1	2	—	—	—	4.553	
	TOTAL DO ESTADO..	161.498	107	450	—	—	—	—	162.055

ESTATISTICA PREDIAL

STATISTIQUE PRÉDIALE

(CONCLUSÃO — FIN)

CONDIÇÃO DOS PREDIOS CONDITION DES MAISONS						PROPRIÉDADE DOS PREDIOS PROPRIÉTÉ DES MAISONS					População Population	Densidade Densité
Habitáveis Habitable			Em En			Particular Particulière	Pública Publique			TOTAL TOTAL		
Occupados Occupées	Desoccupados Vacantes	Total Total	construção ou re- construção construction ou re- construction	ruínas ruines	Total Total		federal fédérale	estadual des États	municipal municipale			
4 285	14	4 299	1	—	4 300	4 290	3	2	5	4 300	23 413	5,44
2 345	25	2 370	6	33	2 409	2 409	—	—	—	2 409	13 922	5,78
4 611	—	4 611	—	—	4 611	4 611	—	—	—	4 611	34 583	7,50
921	47	968	2	1	971	969	—	1	1	971	6 946	7,15
904	19	923	—	—	923	922	—	1	—	923	6 200	6,72
6 436	66	6 502	2	1	6 505	6 502	—	2	1	6 505	47 729	7,34
3 389	60	3 449	15	14	3 478	3 476	—	1	1	3 478	16 716	4,81
1 448	—	1 448	—	—	1 448	1 448	—	—	—	1 448	8 353	5,77
4 837	60	4 897	15	14	4 926	4 924	—	1	1	4 926	25 069	5,09
3 716	180	3 896	11	24	3 931	3 930	—	1	—	3 931	18 794	4,78
483	13	496	2	1	499	499	—	—	—	499	2 381	4,77
678	—	678	2	1	681	681	—	—	—	681	3 577	5,25
850	—	850	—	1	851	851	—	—	—	851	5 389	6,33
5 727	193	5 920	15	27	5 962	5 961	—	1	—	5 962	30 141	5,06
1 645	28	1 673	2	—	1 675	1 674	—	—	1	1 675	9 926	5,93
869	—	869	1	1	871	871	—	—	—	871	5 690	6,53
739	3	742	2	—	744	744	—	—	—	744	4 739	6,37
3 253	31	3 284	5	1	3 290	3 289	—	—	1	3 290	20 355	6,18
2 356	16	2 372	4	—	2 376	2 376	—	—	—	2 376	12 194	5,13
722	—	722	—	—	722	722	—	—	—	722	4 764	6,60
3 078	16	3 094	4	—	3 098	3 098	—	—	—	3 098	16 958	5,47
5 377	1	5 378	—	—	5 378	5 377	—	—	1	5 378	34 146	6,35
1 541	5	1 546	—	—	1 546	1 546	—	—	—	1 546	9 104	5,89
1 815	—	1 815	—	—	1 815	1 815	—	—	—	1 815	13 144	7,24
8 733	6	8 739	—	—	8 739	8 738	—	—	1	8 739	56 394	6,45
8 036	35	8 071	38	—	8 109	8 109	—	—	—	8 109	55 790	6,88
4 551	2	4 553	1	—	4 554	4 550	2	2	—	4 554	34 317	7,54
158 961	3 094	162 055	374	436	162 865	162 746	40	42	37	162 865	978 748	6,01

ESTADO DE ALAGÔAS

MUNICIPIOS MUNICIPES	DISTRICTOS DISTRICIS	DOMICILIOS DOMICILES									
		PARTICULARES Particuliers		COLLECTIVOS EN COMMUN							
		RESIDENCIAS Résidences		Asylos Asyles	Cadeias Prisons	Escolas Écoles	Fabricas ou officinas Fabri- ques ou ateliers	Fazendas e outros estabele- cimentos agricolas Fermes et autres établis- se- ments agricoles	Hos- pitaes HÔ- pitaux	Hotels Hotels	Pensões ou casas de comodos Pensions ou maisons garnies
		Occupa- das Occupées	Des- occupa- das Vacantes								
Agua Branca	Agua Branca	3 305	154	2	1	—	—	—	—	—	
Alagôas	Alagôas	2 201	7	1	1	—	68	—	—	—	
Anadia	Anadia	834	2	—	1	—	148	—	1	—	
	Mai Vermelho	352	4	—	—	—	134	—	—	—	
	Fauque d'Atêa	139	—	—	—	—	136	—	—	—	
	TOTAL	1 325	6	—	1	—	418	—	1	—	
Atalaia	Atalaia	2 775	4	—	—	—	141	—	—	—	
Bello Monte	Bello Monte	730	—	—	—	—	—	—	—	—	
	2.º Districto	474	—	—	—	—	—	—	—	—	
	TOTAL	1 204	—	—	—	—	—	—	—	—	
Coruripe	Coruripe	1 005	98	—	1	—	202	—	—	—	
	Poxim	420	30	—	—	—	7	—	—	—	
	TOTAL	1 425	128	—	1	—	209	—	—	—	
Junqueiro	Junqueiro	1 020	—	—	1	—	74	—	—	—	
Leopoldina	Leopoldina	517	56	—	1	—	41	—	—	—	
	São Bernardo	97	—	—	—	—	50	—	—	—	
	TOTAL	614	56	—	1	—	91	—	—	—	
Limoeiro	Limoeiro	392	16	—	1	—	85	—	—	—	
	Aiapitaca	491	—	—	—	—	70	—	—	—	
	Canna Brava	610	—	—	—	—	81	—	—	—	
	TOTAL	1 493	16	—	1	—	236	—	—	—	
Maceió	Maceió	7 341	633	1	1	6	1	6	6	13	
	Jaraguá	3 713	233	—	—	1	—	—	—	—	
	Bebedouro	920	99	1	—	—	—	—	—	—	
	Meirim	245	104	—	—	—	—	45	—	—	
	TOTAL	12 219	1 069	2	1	7	1	45	6	6	13
Maragogy	Maragogy	538	—	—	—	—	36	—	—	—	
	Barra Grande	453	—	—	—	—	11	—	—	—	
	Japarutuba	459	—	—	—	—	7	—	—	—	
	TOTAL	1 450	—	—	—	—	54	—	—	—	
Muricy	Muricy	1 038	34	—	1	—	127	—	—	—	
	Bianquinha	298	7	—	—	2	32	—	—	—	
	TOTAL	1 306	41	—	1	2	159	—	—	—	

ESTATISTICA DOMICILIARIA

STATISTIQUE DOMICILIAIRE

OUTRAS APPLICAÇÕES															População Po- pulation	Densidade Densité
AUTRES APPLICATIONS																
Quar- teis Ca- sei- nes	Diver- sos Di- veis	TOTAL	De- positos Dé pôts	Escolas Éco- les	Escripto- rios Bu- reaux	Es- tações Sta- tions	Fabricas e officinas Fabi- cas ou ateliers	Casas de negocio Mai- sons de com- merce	REPARTIÇÕES ADMINISTRATIONS			Templos Tem- ples	Diversas Di- verses	TOTAL		
									federaes fé- dérales	estaduaes des États	municipaes muni- cipa- les					
1	—	4	8	3	1	3	9	68	3	—	—	16	1	112	20 361	6,15
—	—	70	—	—	—	—	—	9	—	—	—	6	—	15	18 816	8,29
—	—	150	—	1	—	—	—	10	—	1	1	1	—	14	18,017	18,31
—	—	134	—	—	—	—	—	12	—	—	—	7	—	19	17 024	35,03
—	—	136	—	—	—	—	—	1	—	—	—	2	—	3	16 109	58,58
—	—	420	—	1	—	—	—	23	—	1	1	10	—	36	51 150	29,31
—	—	141	—	2	—	—	—	58	—	—	—	4	—	64	64 035	21,96
—	—	—	—	—	—	—	1	4	—	—	1	1	—	7	5 041	6,91
—	—	—	—	—	—	—	—	—	—	—	—	3	—	3	3 076	6,49
—	—	—	—	—	—	—	1	4	—	—	1	4	—	10	8 117	6,74
—	—	203	—	4	—	—	—	74	3	3	—	10	1	95	12 992	10,75
—	—	7	2	1	—	—	1	7	—	—	—	4	—	15	2 633	6,17
—	—	210	2	5	—	—	1	81	3	3	—	14	1	110	15 625	9,56
—	—	75	—	—	—	—	—	8	1	—	—	4	—	13	10 093	9,22
—	—	42	—	—	—	—	3	20	—	—	—	2	—	25	15 185	27,16
—	—	50	—	—	—	—	—	—	—	—	—	—	—	—	9 760	66,39
—	—	92	—	—	—	—	3	20	—	—	—	2	—	25	24 945	35,33
—	—	86	—	—	—	—	—	10	2	—	2	1	—	15	8 508	17,80
—	—	70	—	—	—	—	1	9	—	—	—	4	—	14	8 610	15,35
—	—	81	1	—	—	—	30	8	—	—	—	2	—	41	11 437	16,55
—	—	237	1	—	—	—	31	27	2	—	2	7	—	70	28 555	16,51
3	—	37	19	11	22	—	22	378	4	9	2	17	8	492	38 844	5,26
1	—	2	50	3	38	—	14	83	4	1	—	6	9	208	17 799	4,79
—	—	1	—	1	2	1	2	31	—	1	—	2	2	42	8 458	9,18
—	—	45	—	—	—	—	—	—	—	—	—	—	—	—	9 065	31,26
4	—	85	69	15	62	1	38	492	8	11	2	25	19	742	74 166	6,03
1	—	37	—	—	—	—	—	12	—	—	2	1	—	15	9 423	16,39
—	—	11	—	—	—	—	—	—	—	—	—	—	—	—	4 059	8,75
—	—	7	—	—	—	—	—	—	—	—	—	—	—	—	3 111	6,68
1	—	55	—	—	—	—	—	12	—	—	2	1	—	15	16 593	11,03
—	—	128	1	4	—	1	—	62	2	1	1	10	1	83	30 741	27,06
—	—	34	—	—	—	—	—	8	—	—	—	2	—	10	7 717	23,24
—	—	162	1	4	—	1	—	70	2	1	1	12	1	93	38 458	26,20

ESTADO DE ALAGÔAS

MUNICIPIOS MUNICIPES	DISTRICTOS DISTRICIS	DOMICILIOS DOMICILES									
		PARTICULARES Particuliers — RESIDENCIAS Résidences		COLLECTIVOS EN COMMUN							
				Asylos	Cadeias	Escolas	Fabricas * u officinas	Fazendas e outros estabeci- mentos agricolas	Hos- pitaes	Hotéis	Pensões ou casas de com- modos
		Occupa- das Occupées	Des- occupa- das Vacan- tes	Asyles	Prisons	Écoles	Fabri- ques ou ateliers	Fermes et autres établis- se- ments agrico- les	Hô- pitaux	Hotels	Pensi- ons ou mai- sons garnies
Palmeira dos Indios	Palmeira dos Indios	3 096	93	—	1	—	—	7	—	1	—
	Caldeirões de Cima	863	23	—	—	—	—	—	—	—	—
	Cacimbinhas	537	—	—	—	—	—	—	—	—	—
	Olhos d'Agua	1 284	96	—	—	—	—	—	—	—	1
	TOTAL	5 780	212	—	1	—	—	7	—	1	1
Pão de Assucar	Pão de Assucar	2 468	106	—	1	—	—	3	—	1	—
	Limoeiro	889	14	—	—	—	—	3	—	—	—
	TOTAL	3 357	120	—	1	—	—	6	—	1	—
Parahyba	Parahyba	1 011	6	—	1	—	—	75	—	—	—
	Riachão	47	—	—	—	—	—	31	—	—	—
	TOTAL	1 058	6	—	1	—	—	106	—	—	—
Passo de Camaragibe	Passo de Camaragibe	669	39	—	1	—	—	30	—	—	—
	Matriz de Camaragibe	416	28	—	—	—	—	28	—	—	—
	Uiucú	—	—	—	—	—	—	50	—	—	—
	TOTAL	1 085	67	—	1	—	—	108	—	—	—
Paulo Affonso	Paulo Affonso	3 191	8	—	—	—	—	5	—	—	—
Penêdo	Penêdo	3 624	145	1	1	—	—	61	1	2	1
Piassabussú	Piassabussú	1 562	185	—	1	—	—	—	—	—	—
Pilar	Pilar	1 618	134	—	1	—	—	38	—	1	—
Piranhas	Piranhas	430	48	—	1	—	—	—	—	1	—
	Entre Montes	106	24	—	—	—	—	—	—	—	—
	TOTAL	536	72	—	1	—	—	—	—	1	—
Porto Calvo	Porto Calvo	543	75	—	1	—	—	48	—	1	—
	Jacuhype	69	8	—	—	—	—	25	—	—	—
	Jundiá	170	—	—	—	—	—	18	—	—	—
	TOTAL	773	83	—	1	—	—	91	—	1	—
Porto de Pedras	Porto de Pedras	890	8	—	1	—	—	31	—	—	—
	São Miguel dos Milagres	646	—	—	—	—	—	20	—	—	—
	TOTAL	1 536	8	—	1	—	—	51	—	—	—
Porto Real do Collegio	Porto Real do Collegio	2 274	37	—	—	—	—	—	—	—	—
Sant'Anna do Ipanema	Sant'Anna do Ipanema	3 683	13	—	—	—	—	—	—	—	—
	Poço das Trincheiras	1 434	39	—	—	—	—	—	—	—	—
	Seitãozinho	756	—	—	—	—	—	—	—	—	—
	Maravilha	485	36	—	—	—	—	3	—	—	—
	TOTAL	6 358	88	—	—	—	—	3	—	—	—

ESTATISTICA DOMICILIARIA

STATISTIQUE DOMICILIAIRE

(CONTINUAÇÃO -- SUITE)

			OUTRAS APLICAÇÕES											População Po- pulation	Densidade Densité	
			AUTRES APPLICATIONS													
Quar- teis Ca- ser- nes	Diver- sos Di- vers	TOTAL	De- posito- Dé- pôts	Escolas Éco- les	Esripto- rios Bu- reaux	Er- tações Sta- tions	Fabricas ou officinas Fabri- ques ou ateliers	Casas de negocio Mai- sons de com- merce	REPARTIÇÕES ADMINISTRATIONS			Templos Tem- ples	Diversas Di- verses			TOTAL
									federacs fé- dérales	estaduaes des États	municipaes muni- cipa- les					
—	—	9	4	—	—	—	12	46	—	1	1	13	—	77	19 828	6,39
—	—	—	—	—	—	—	—	—	—	—	—	—	—	—	5 973	6,92
—	—	—	—	—	—	—	—	—	—	—	—	1	—	1	5 228	9,74
—	—	1	—	—	—	—	—	2	—	—	—	5	—	7	8 242	6,41
—	—	10	4	—	—	—	12	48	—	1	1	19	—	85	39 271	6,78
—	—	5	—	—	—	—	6	41	1	—	1	9	2	60	16 777	6,78
—	—	3	—	—	—	—	1	13	—	—	—	4	—	18	5 035	5,64
—	—	8	—	—	—	—	7	54	1	—	1	13	2	78	21 812	6,48
—	—	76	1	—	—	—	1	14	2	—	1	5	—	24	23 424	21,55
—	—	31	—	—	—	—	11	—	—	—	—	1	—	12	5 334	68,38
—	—	107	1	—	—	—	12	14	2	—	1	6	—	36	28 758	24,68
—	—	31	4	—	—	—	—	28	1	1	1	3	1	39	6 843	9,78
—	—	28	2	1	1	—	28	12	—	—	—	3	—	47	8 202	18,47
—	—	50	—	1	—	—	—	—	—	—	—	—	—	—	9 712	194,24
—	—	109	6	1	1	—	28	40	1	1	1	6	1	86	24 757	20,73
1	—	6	—	—	—	—	—	21	—	1	—	4	—	26	21 516	6,72
1	—	68	12	—	14	—	20	52	1	2	1	16	2	120	25 060	6,79
—	—	1	4	1	—	—	6	31	2	1	1	9	—	55	7 315	4,68
—	—	40	3	—	—	—	17	62	4	1	1	8	2	98	16 763	10,11
—	—	2	2	—	1	—	1	22	2	1	1	3	—	33	2 822	6,53
—	—	—	2	—	—	—	—	3	—	—	—	1	—	6	654	6,17
—	—	2	4	—	1	—	1	25	2	1	1	4	—	39	3 476	6,46
—	—	50	39	—	—	—	122	44	1	—	2	11	—	219	13 254	22,35
—	—	25	8	—	—	—	8	—	—	—	—	—	—	16	6 347	74,67
—	—	18	1	—	—	—	9	12	—	—	—	—	—	22	3 619	19,25
—	—	93	48	—	—	—	139	56	1	—	2	11	—	257	23 220	26,81
—	—	32	—	—	—	—	—	4	—	—	—	5	—	9	13 179	14,29
—	—	20	—	—	—	—	—	8	—	—	—	4	—	12	5 623	8,44
—	—	52	—	—	—	—	—	12	—	—	—	9	—	21	18 802	11,84
—	—	—	2	—	—	—	131	13	—	—	—	15	—	161	12 762	5,61
—	—	—	—	—	—	—	—	58	—	1	1	7	—	67	23 180	6,29
—	—	—	—	—	—	—	—	1	—	—	—	—	—	1	9 019	6,28
—	—	—	—	—	—	—	—	1	—	—	—	—	—	1	4 542	6,01
—	—	3	21	—	—	—	3	14	—	—	—	4	—	42	3 502	7,18
—	—	3	21	—	—	—	3	74	—	1	1	11	—	111	40 234	6,33

ESTADO DE ALAGÔAS

MUNICIPIOS MUNICIPES	DISTRICTOS DISTRICIS	DOMICILIOS DOMICILES									
		PARTICULARES Particuliers — RESIDENCIAS Résidences		COLLECTIVOS EN COMMUN							
		Occupa- das Occupées	Des- occupa- das Vacantes	Asylos Asyles	Cadeias Prisons	Escolas Écoles	Fabricas ou officinas Fabri- ques ou ateliers	Fazendas e outros estabeci- mentos agrico- as Fomes et autres établis- se- ments agricole- les	Hos- pitaes Hô- pitaux	Hotels	Pensões ou casas de com- modos Pensi- ons ou mai- sons garnies
Santa Luzia do Norte	Santa Luzia do Norte	1 770	14	—	—	—	—	48	—	1	—
	São Braz	2 186	25	—	1	—	—	—	—	—	—
São José da Lage	São José da Lage	440	—	—	—	—	—	193	—	—	—
	Piquete	34	47	—	—	—	—	53	—	—	—
	Canastra	609	19	—	—	—	—	27	—	—	—
	TOTAL	1 083	66	—	—	—	—	273	—	—	—
S Luiz do Quitunde	São Luiz do Quitunde	1 009	60	—	1	—	—	83	—	1	—
	Flecheiras	170	—	—	—	—	—	48	—	—	—
	TOTAL	1 179	60	—	1	—	—	131	—	1	—
S Miguel de Campos	S Miguel de Campos	1 025	180	—	1	1	—	51	—	1	—
	Baia de São Miguel	381	13	—	—	—	—	18	—	—	—
	Campo Alegre	256	—	—	—	—	—	37	—	—	—
	Bocca da Matta	287	—	—	—	—	—	31	—	—	—
	TOTAL	1 949	193	—	1	1	—	137	—	1	—
Traipú	Traipú	1 568	28	—	—	—	—	3	—	—	—
	Bello Horizonte	863	—	—	—	—	—	—	—	—	—
	Lagôa da Canôa	724	3	—	—	—	—	—	—	—	—
	TOTAL	3 155	31	—	—	—	—	3	—	—	—
Triumpho	Triumpho	2 268	16	1	1	—	—	—	—	—	—
	Salomé	705	—	—	—	—	—	—	—	—	—
	TOTAL	2 973	16	1	1	—	—	—	—	—	—
União	União	1 018	1	—	—	—	—	135	—	—	—
	Mundahú Meimim	7	5	—	—	—	—	53	—	—	—
	São José do Bolão	—	—	—	—	—	—	67	—	—	—
	TOTAL	1 025	6	—	—	—	—	255	—	—	—
Viçosa	Viçosa	1 296	35	—	—	1	—	287	—	1	2
Victoria	Victoria	2 810	2	—	1	—	—	66	—	—	—
TOTAL DO ESTADO		82 515	3 094	7	24	11	1	3 171	7	18	17

ESTATISTICA DOMICILIARIA

STATISTIQUE DOMICILIAIRE
(CONCLUSÃO — FIN)

OUTRAS APLICAÇÕES															População Po- pulation	Densidade Densité
AUTRES APPLICATIONS																
Quar- teis Ca- sernes	Diver- sos Di- vers	TOTAL	De- positos Dé- pôts	Escolas Éco- les	Escripto- rios Bu- reaux	Es- tações Sta- tions	Fabricas ou officinas Fabri- ques ou ateliers	Casas de negocio Mai- sons de com- merce	REPARTIÇÕES ADMINISTRATIONS			Templos Temp- ples	Diversas Di- verses	TOTAL		
									federaes fé- dérales	estadaaes des États	municipaes mu- nicipa- les					
—	—	49	—	1	1	—	1	92	2	2	6	4	—	109	23 413	12,87
—	—	1	—	1	—	—	121	16	—	—	1	20	1	160	13 922	6,37
—	—	193	2	—	2	—	52	21	—	—	—	—	—	77	34 583	54,63
1	—	54	—	1	—	—	9	1	—	—	—	2	—	13	6 946	78,93
—	—	27	—	—	—	—	24	4	—	—	—	1	—	29	6 200	9,75
1	—	274	2	1	2	—	85	26	—	—	—	3	—	119	47 729	35,17
—	—	85	12	2	6	—	44	37	3	1	1	10	2	118	16 716	15,28
—	—	48	—	1	—	—	28	15	—	—	—	5	—	49	8 353	38,32
—	—	133	12	3	6	—	72	52	3	1	1	15	2	167	25 069	19,11
—	—	54	14	4	—	—	116	72	—	1	—	10	4	221	18 794	17,42
—	—	18	—	—	—	—	6	—	—	—	—	2	—	8	2 381	5,97
—	—	37	—	—	—	—	28	16	—	—	—	2	—	46	3 577	12,21
—	—	31	1	—	—	—	25	5	—	—	—	3	—	34	5 389	16,95
—	—	140	15	4	—	—	175	93	—	1	—	17	4	309	30 141	14,43
—	—	3	1	1	—	—	1	28	1	—	1	8	—	41	9 925	6,32
—	—	—	—	—	—	—	—	—	—	—	—	6	—	6	5 690	6,59
—	—	—	—	—	—	—	—	12	—	—	—	3	—	15	4 739	6,55
—	—	3	1	1	—	—	1	40	1	—	1	17	—	62	20 355	6,45
—	—	2	1	—	—	—	64	14	1	—	1	18	—	99	12 194	5,37
—	—	—	—	—	—	—	14	7	—	—	—	3	—	24	4 764	6,76
—	—	2	1	—	—	—	78	21	1	—	1	21	—	123	16 958	5,70
—	—	135	—	—	—	—	1	3	—	—	—	—	—	4	34 146	29,61
—	—	53	—	—	—	—	—	—	—	—	—	—	—	—	9 104	151,73
—	—	67	—	—	—	—	—	—	—	—	—	—	—	—	13 144	196,18
—	—	255	—	—	—	—	1	3	—	—	—	—	—	4	56 394	44,06
—	—	291	16	3	1	1	129	112	—	—	—	23	—	285	55 790	35,15
—	—	67	2	—	1	2	16	99	1	1	—	6	—	128	34 317	11,93
9	—	3 265	235	46	90	8	1 138	1 928	41	30	30	362	36	3 944	978 748	11,41

ESTADO DE AMAZONAS

MUNICIPIOS MUNICIPES	DISTRITOS DISTRICFS	NUMERO DE PREDIOS NOMBRE DE MAISONS							TOTAL TOTAL
		Terreos Au rez de chaussée	Asso- bradados Au dessus de chaussée	De De					
				2	3	4	5	+ de 5	
Barcellos	Barcellos	150	—	—	—	—	—	—	150
	Thomar	143	1	—	—	—	—	—	144
	São Joaquim	114	2	—	—	—	—	—	116
	TOTAL	407	3	—	—	—	—	—	410
Barreirinha	Barreirinha	800	—	—	—	—	—	—	800
Benjamin Constant	Benjamin Constant	369	162	—	—	—	—	—	531
	Colón	211	—	—	—	—	—	—	211
	Sentinella	109	—	—	—	—	—	—	109
	Curuçá	101	—	—	—	—	—	—	101
	Campo Alegre	122	—	—	—	—	—	—	122
	TOTAL	912	162	—	—	—	—	—	1 074
Bôa Vista do Rio Branco	Bôa Vista do Rio Branco	654	1	1	—	—	—	—	656
Borba	Borba	493	1	1	—	—	—	—	495
	2º Districto	367	1	5	—	—	—	—	373
	3º »	58	—	—	—	—	—	—	58
	4º »	186	—	—	—	—	—	—	186
	5º »	255	—	—	—	—	—	—	255
	6º »	184	2	—	—	—	—	—	186
	7º »	213	1	1	—	—	—	—	215
	8º »	200	—	—	—	—	—	—	200
	9º »	137	—	3	—	—	—	—	140
	10º »	127	—	—	—	—	—	—	127
		TOTAL	2 220	5	10	—	—	—	—
Canutama	Tambaqui	121	—	—	—	—	—	—	121
	Itatuba	104	—	—	—	—	—	—	104
	Paxiúba	262	—	—	—	—	—	—	262
	Nova Olinda	169	—	—	—	—	—	—	169
	Porto Alegre	112	—	—	—	—	—	—	112
	Nova Experiencia	84	—	—	—	—	—	—	84
	Canutama	377	3	—	—	—	—	—	380
	Assahytuba	232	—	—	—	—	—	—	232
	TOTAL	1 461	3	—	—	—	—	—	1 464

ESTATISTICA PREDIAL

STATISTIQUE PRÉDIALE

CONDIÇÃO DOS PREDIOS CONDITION DES MAISONS						PROPRIEDADE DOS PREDIOS PROPRIÉTÉ DES MAISONS					População Population	Densidade Densité
Habitáveis Habitable			Em En			Particular Particulière	Publica Publique			TOTAL TOTAL		
Occupados Occupés	Desocupados Vacantes	TOTAL	construção ou re- construc- tion	ruínas ruines	TOTAL		federal fédérale	estadual des États	municipal muni- cipale			
145	5	150	1	1	152	149	—	—	3	152	1 175	7,73
120	24	144	1	2	147	147	—	—	—	147	935	6,36
112	4	116	—	2	118	118	—	—	—	118	1 398	11,85
377	33	410	2	5	417	414	—	—	3	417	3 508	8,41
791	9	800	—	2	802	800	—	2	—	802	6 360	7,93
531	—	531	—	—	531	526	4	1	—	531	5 348	10,07
211	—	211	—	—	211	211	—	—	—	211	1 063	5,04
109	—	109	—	—	109	109	—	—	—	109	1 227	11,26
101	—	101	—	—	101	101	—	—	—	101	1 213	12,01
122	—	122	—	—	122	122	—	—	—	122	1 348	11,05
1 074	—	1 074	—	—	1 074	1 069	4	1	—	1 074	10 199	9,50
656	—	656	—	—	656	655	1	—	—	656	7 424	11,32
495	—	495	—	—	495	493	—	1	1	495	3 963	8,01
372	1	373	—	—	373	373	—	—	—	373	3 149	8,44
58	—	58	—	—	58	58	—	—	—	58	445	7,67
186	—	186	—	—	186	186	—	—	—	186	1 653	8,89
255	—	255	—	—	255	255	—	—	—	255	1 914	7,51
186	—	186	—	—	186	186	—	—	—	186	1 711	9,20
215	—	215	—	—	215	215	—	—	—	215	1 507	7,01
200	—	200	—	—	200	200	—	—	—	200	1 096	5,48
140	—	140	—	—	140	140	—	—	—	140	854	6,10
127	—	127	—	—	127	127	—	—	—	127	1 038	8,17
2 234	1	2 235	—	—	2 235	2 233	—	1	1	2 235	17 330	7,75
121	—	121	—	—	121	121	—	—	—	121	655	5,41
104	—	104	—	—	104	104	—	—	—	104	629	6,05
262	—	262	—	—	262	262	—	—	—	262	1 619	6,18
169	—	169	—	—	169	169	—	—	—	169	1 246	7,37
112	—	112	—	—	112	112	—	—	—	112	696	6,21
84	—	84	—	—	84	84	—	—	—	84	778	9,26
358	22	380	1	1	382	379	—	—	3	382	2 103	5,51
232	—	232	—	—	232	232	—	—	—	232	1 851	7,98
1 442	22	1 464	1	1	1 466	1 463	—	—	3	1 466	9 577	6,53

ESTADO DO AMAZONAS

MUNICIPIOS MUNICIPES	DISTRITOS DISTRICTS	NUMERO DE PREDIOS NOMBRE DE MAISONS							TOTAL TOTAL
		Terreos Au-rez de chaussée	Asso- bradados Au dessus de chaussés	De De					
				2	3	4	5	+ de 5	
Carauary	Carauary	257	—	2	—	—	—	—	259
	Juruá Puca	131	—	—	—	—	—	—	131
	Maiary	223	—	—	—	—	—	—	223
	Manichy	133	—	—	—	—	—	—	133
	Palermo	269	1	1	—	—	—	—	271
	TOTAL	1 013	1	3	—	—	—	—	1 017
Coary	Coary	669	2	—	—	—	—	—	671
	Camará	224	—	—	—	—	—	—	224
	Bairo Alto	165	—	—	—	—	—	—	165
	Copiá	222	12	4	—	—	—	—	238
	Peoriny	235	1	—	—	—	—	—	236
	TOTAL	1 515	15	4	—	—	—	—	1 534
Codajás	Codajás	533	—	2	—	—	—	—	535
	Badajós	147	7	—	—	—	—	—	154
	Anary	299	—	—	—	—	—	—	299
	Anamá	271	1	2	—	—	—	—	274
	TOTAL	1 250	8	4	—	—	—	—	1 262
Floriano Peixoto	Floriano Peixoto	610	—	2	—	—	—	—	612
	Canto Escuro	260	—	—	—	—	—	—	260
	Bocca do Acre	246	—	—	—	—	—	—	246
	Santa Appolonia	177	—	—	—	—	—	—	177
	Lijêges	192	—	—	—	—	—	—	192
	Bôa Esperança	149	—	—	—	—	—	—	149
	TOTAL	1 634	—	2	—	—	—	—	1 636
Fonte Bôa	Fonte Bôa	607	—	—	—	—	—	—	607
	Uaiá	292	—	—	—	—	—	—	292
	Róz do Jutahy	304	—	2	—	—	—	—	306
	Paraizo	97	—	—	—	—	—	—	97
	Curuena	87	—	2	—	—	—	—	89
	TOTAL	1 387	—	4	—	—	—	—	1 391
Humaytá	Humaytá	389	3	2	—	—	—	—	394
	Mirary	249	8	1	—	—	—	—	258
	Tiez Casas	540	3	11	—	—	—	—	554

ESTATISTICA PREDIAL

STATISTIQUE PRÉDIALE
(CONTINUAÇÃO — SUITE)

CONDIÇÃO DOS PREDIOS CONDITION DES MAISONS						PROPRIEDADE DOS PREDIOS PROPRIÉTÉ DES MAISONS					População Population	Densidade Densité
Habitaveis Habitable			Em En			Particular Particulière	Publica Publique			TOTAL TOTAL		
Occupados Occupés	Desoccupados Vacantes	Total	construção ou re- construção construc- tion ou re- construc- tion	ruínas ruines	Total		federal fédérale	estadnal des États	municipal municipale			
259	—	259	—	—	259	259	—	—	—	259	2 521	9,73
131	—	131	—	—	131	131	—	—	—	131	878	6,70
223	—	223	—	—	223	223	—	—	—	223	2 001	8,97
133	—	133	—	—	133	133	—	—	—	133	1 254	9,43
271	—	271	—	—	271	271	—	—	—	271	2 027	7,48
1 017	—	1 017	—	—	1 017	1 017	—	—	—	1 017	8 681	8,54
596	75	671	6	3	680	676	—	2	2	680	3 662	5,39
224	—	224	—	—	224	224	—	—	—	224	1 813	8,09
165	—	165	1	—	166	166	—	—	—	166	1 231	7,42
219	19	238	1	1	240	240	—	—	—	240	1 626	6,78
233	3	236	—	—	236	236	—	—	—	236	1 356	5,75
1 437	97	1 534	8	4	1 546	1 542	—	2	2	1 546	9 688	6,27
523	12	535	—	1	536	535	—	—	1	536	3 985	7,43
154	—	154	—	—	154	154	—	—	—	154	996	6,47
296	3	299	—	—	299	299	—	—	—	299	2 368	7,92
270	4	274	—	—	274	274	—	—	—	274	2 027	7,40
1 243	19	1 262	—	1	1 263	1 262	—	—	1	1 263	9 376	7,42
612	—	612	—	—	612	611	—	—	1	612	4 290	7,01
260	—	260	—	—	260	260	—	—	—	260	1 447	5,57
246	—	246	—	—	246	246	—	—	—	246	2 339	9,51
177	—	177	—	—	177	177	—	—	—	177	1 728	9,76
192	—	192	—	—	192	192	—	—	—	192	2 024	10,54
149	—	149	—	—	149	148	1	—	—	149	1 889	12,68
1 636	—	1 636	—	—	1 636	1 634	1	—	1	1 636	13 717	8,38
607	—	607	—	—	607	607	—	—	—	607	4 882	8,04
292	—	292	—	—	292	292	—	—	—	292	1 980	6,78
306	—	306	—	—	306	306	—	—	—	306	2 234	7,30
97	—	97	—	—	97	97	—	—	—	97	649	6,69
89	—	89	—	—	89	89	—	—	—	89	704	7,91
1 391	—	1 391	—	—	1 391	1 391	—	—	—	1 391	10 449	7,51
374	20	394	1	3	398	392	—	2	4	398	2 296	5,77
248	10	258	—	—	258	258	—	—	—	258	1 570	6,09
554	—	554	—	—	554	554	—	—	—	554	4 026	7,27

ESTADO DO AMAZONAS

MUNICIPIOS MUNICIPES	DISTRICTOS DISTRICTS	NUMERO DE PREDIOS NOMBRE DE MAISONS							TOTAL TOTAL
		Terreos Au-rez de chaussée	Asso- bradados Au dessus de chaussés	De De					
				2	3	4	5	+ de 5	
Humaytá	Missão de São Francisco	581	33	—	—	—	—	—	614
	Fóz do Rio Javay	217	3	—	—	—	—	—	220
	TOTAL	1 976	50	14	—	—	—	—	2 040
	Itacoatiara	1 379	2	3	—	—	—	—	1 384
Itacoatiara	Piatininga	129	—	—	—	—	—	—	129
	Amatay	270	1	—	—	—	—	—	271
	Cururuzinho	92	—	—	—	—	—	—	92
	Apipica	107	—	1	—	—	—	—	108
	Iuaussú	139	—	1	—	—	—	—	140
	Caapitanga	98	9	—	—	—	—	—	107
	Castello	89	—	—	—	—	—	—	89
	Lago do Soares	76	2	—	—	—	—	—	78
	TOTAL	2 379	14	5	—	—	—	—	2 398
	Iabrea	Lábrea	229	—	—	—	—	—	—
Providencia		113	—	—	—	—	—	—	113
Cachoeira		299	4	—	—	—	—	—	303
Guicinhã		157	—	—	—	—	—	—	157
Caçaduá		97	132	3	—	—	—	—	232
Vera Cruz		258	1	—	—	—	—	—	259
Bocca do Inauhiny		274	—	—	—	—	—	—	274
Xingú		447	—	—	—	—	—	—	447
Fortaleza		261	—	—	—	—	—	—	261
TOTAL		2 135	137	3	—	—	—	—	2 275
Manacapurú	Manacapurú	810	—	2	—	—	—	—	812
	Manaquiry	256	—	1	—	—	—	—	257
	Terra Preta	213	—	—	—	—	—	—	213
	Campinas	258	—	—	—	—	—	—	298
	Ayapuá	409	—	—	—	—	—	—	409
TOTAL	1 985	—	3	—	—	—	—	1 989	
Manãos	Manãos	6 623	469	479	30	1	—	—	7 602
	2º Districto	71	—	—	—	—	—	—	71
	3º »	3 845	3	—	—	—	—	—	3 848
	TOTAL	10 539	472	479	30	1	—	—	11 521

ESTATISTICA PREDIAL

STATISTIQUE PRÉDIALE
(CONTINUAÇÃO — SUITE)

CONDIÇÃO DOS PRÉDIOS CONDITION DES MAISONS						PROPRIÉDADE DOS PRÉDIOS PROPRIÉTÉ DES MAISONS					População Population	Densidade Densité
Habitáveis Habitable			Em En			Particular Particulière	Publica Publique			TOTAL TOTAL		
Occupados Occupés	Desoccupados Vacantes	Total	construção ou re- construcção construction ou re- construc-tion	ruínas ruines	Total		federal fédérale	estadual des États	municipal municipale			
609	5	614	7	3	624	623	1	—	—	624	3 493	5,60
220	—	220	—	—	220	220	—	—	—	220	1 354	6,15
2 005	35	2 040	8	6	2 054	2 047	1	2	4	2 054	12 739	6,20
1 300	84	1 384	11	8	1 403	1 396	—	3	4	1 403	8 799	6,27
129	—	129	—	—	129	129	—	—	—	129	1 521	11,79
267	4	271	—	4	275	273	2	—	—	275	2 044	7,43
92	—	92	—	—	92	92	—	—	—	92	912	9,91
108	—	108	—	—	108	108	—	—	—	108	1 106	10,24
140	—	140	—	—	140	140	—	—	—	140	1 155	8,25
107	—	107	—	—	107	107	—	—	—	107	923	8,63
89	—	89	—	—	89	89	—	—	—	89	674	7,57
78	—	78	—	—	78	78	—	—	—	78	708	9,08
2 310	88	2 398	11	12	2 421	2 412	2	3	4	2 421	17 842	7,37
229	—	229	—	—	229	228	1	—	—	229	1 827	7,98
113	—	113	—	—	113	113	—	—	—	113	1 206	10,67
301	2	303	—	—	303	303	—	—	—	303	2 285	7,54
157	—	157	—	—	157	157	—	—	—	157	1 681	10,71
225	7	232	—	—	232	231	1	—	—	232	2 842	12,25
259	—	259	—	—	259	259	—	—	—	259	1 527	5,90
274	—	274	—	—	274	274	—	—	—	274	1 372	5,01
447	—	447	—	—	447	447	—	—	—	447	3 115	6,97
261	—	261	—	—	261	261	—	—	—	261	1 278	4,90
2.266	9	2 275	—	—	2 275	2 273	2	—	—	2 275	17 133	7,53
791	21	812	3	6	821	820	—	—	1	821	6 156	7,50
257	—	257	—	—	257	257	—	—	—	257	1 867	7,26
213	—	213	—	—	213	213	—	—	—	213	1 555	7,30
298	—	298	—	—	298	298	—	—	—	298	2 320	7,79
409	—	409	—	—	409	409	—	—	—	409	3 040	7,43
1 968	21	1 989	3	6	1 998	1 997	—	—	1	1 998	14 938	7,48
7.159	443	7 602	30	158	7 790	7 738	16	29	7	7 790	44 139	5,67
71	—	71	—	—	71	71	—	—	—	71	766	10,79
3 847	1	3 848	—	—	3 848	3 844	—	4	—	3 848	30 799	8,00
11 077	444	11 521	30	158	11 709	11 653	16	33	7	11 709	75 704	6,47

ESTATISTICA PREDIAL

STATISTIQUE PRÉDIALE
(CONTINUAÇÃO — SUITE)

CONDIÇÃO DOS PREDIOS CONDITION DES MAISONS						PROPRIEDADE DOS PREDIOS PROPRIÉTÉ DES MAISONS					População Population	Densidade Densité
Habitáveis Habitables			Em En			Particular Particulière	Pública Publique			TOTAL TOTAL		
Occupados Occupés	Desoccupados Vacantes	Total	construção ou re- construção construction ou re- construction	ruínas ruines	Total		federal fédérale	estadual des États	municipal municipale			
242	—	242	—	—	242	242	—	—	—	242	2 058	8,50
370	—	370	—	—	370	370	—	—	—	370	2 314	6,25
363	1	364	—	—	364	361	—	2	1	364	2 283	6,27
414	—	414	2	—	416	416	—	—	—	416	3 055	7,34
232	—	232	—	—	232	232	—	—	—	232	1 769	7,63
381	—	381	—	—	381	381	—	—	—	381	2 682	7,04
279	—	279	—	—	279	279	—	—	—	279	2 135	7,65
2 281	1	2 282	2	—	2 284	2 281	—	2	1	2 284	16 296	7,13
190	—	190	—	—	190	189	—	—	1	190	1 207	6,35
432	—	432	—	—	432	432	—	—	—	432	3 322	7,69
114	—	114	—	—	114	114	—	—	—	114	965	8,46
122	—	122	—	—	122	122	—	—	—	122	1 096	8,98
341	—	341	—	—	341	341	—	—	—	341	2 582	7,57
190	—	190	—	—	190	190	—	—	—	190	1 371	7,22
150	—	150	—	—	150	150	—	—	—	150	998	6,65
1 539	—	1 539	—	—	1 539	1 538	—	—	1	1 539	11 541	7,50
46	—	46	1	8	55	53	1	—	1	55	371	6,75
38	7	45	—	17	62	62	—	—	—	62	208	3,35
41	—	41	—	5	46	46	—	—	—	46	295	6,41
95	—	95	—	15	110	110	—	—	—	110	616	5,60
220	7	227	1	45	273	271	1	—	1	273	1 490	5,46
1 368	29	1 397	3	2	1 402	1 396	—	3	3	1 402	10 799	7,70
688	—	688	—	—	688	684	—	—	4	688	5 269	7,66
2 056	29	2 085	3	2	2 090	2 080	—	3	7	2 090	16 068	7,69
627	—	627	—	—	627	627	—	—	—	627	3 952	6,30
232	—	232	—	—	232	232	—	—	—	232	1 353	5,83
859	—	859	—	—	859	859	—	—	—	859	5 305	6,18
485	—	485	—	—	485	485	—	—	—	485	2 975	6,13
478	—	478	—	—	478	478	—	—	—	478	3 992	8,35
590	—	590	—	—	590	590	—	—	—	590	4 472	7,58
413	—	413	—	—	413	413	—	—	—	413	3 223	7,80
218	—	218	—	—	218	218	—	—	—	218	1 576	7,23
2 184	—	2 184	—	—	2 184	2 184	—	—	—	2 184	16 238	7,43

ESTADO DO AMAZONAS

MUNICIPIOS MUNICIPES	DISTRICTOS DISTRICIS	NUMERO DE PREDIOS NOMBRE DE MAISONS							
		Terreos Au rez de chaussée	Asso- brados An dessus de chaussée	De De					TOTAL TOTAL
				2	3	4	5	+ de 5	
São Gabriel	São Gabriel	195	—	2	—	—	—	—	197
	Nova Bella Vista	230	—	—	—	—	—	—	230
	São José	215	—	—	—	—	—	—	215
	Santa Isabel	246	1	3	—	—	—	—	250
	São Felipe	235	1	—	—	—	—	—	237
	TOTAL	1 122	2	5	—	—	—	—	1 129
São Paulo de Olivença	São Paulo de Olivença	407	—	—	—	—	—	—	407
	Bôa Vista	334	1	—	—	—	—	—	335
	Santa Rita	69	—	—	—	—	—	—	69
	Maturá	199	61	1	—	—	—	—	261
	Tonantins	398	—	—	—	—	—	—	398
	TOTAL	1 407	62	1	—	—	—	—	1 470
Silves	Silves	109	—	—	—	—	—	—	109
	2º Districto	144	1	—	—	—	—	—	145
	3º »	34	—	—	—	—	—	—	34
	4º »	63	—	—	—	—	—	—	63
	5º »	103	1	—	—	—	—	—	104
	TOTAL	453	2	—	—	—	—	—	455
Teffé	Caimbó	363	—	—	—	—	—	—	363
	Teffé	402	—	5	—	—	—	—	407
	Caigara	327	—	—	—	—	—	—	327
	Uariny	144	—	—	—	—	—	—	144
	Jubará	82	—	—	—	—	—	—	82
	Santa Fé de Japurá	98	—	—	—	—	—	—	98
	Jauató	310	1	—	—	—	—	—	311
	TOTAL	1 726	1	5	—	—	—	—	1 732
Uicará	Uicará	261	3	1	—	—	—	—	265
	2º Districto	146	—	—	—	—	—	—	146
	3º »	69	2	—	—	—	—	—	71
	TOTAL	476	5	1	—	—	—	—	482
Uicuituba	Uicuituba	613	—	—	—	—	—	613	
TOTAL DO ESTADO		47 097	1 104	526	31	1	—	—	48 759

ESTATISTICA PREDIAL

STATISTIQUE PRÉDIALE

(CONCLUSÃO — FIN)

CONDIÇÃO DOS PREDIOS CONDITION DES MAISONS						PROPRIEDADE DOS PREDIOS PROPRIÉTÉ DES MAISONS					População Population	Densidade Densité
Habitaveis Habitables			Em En			Particular Particulière	Publica Publique			TOTAL TOTAL		
Occupados Occupées	Desocupados Vacantes	Total	construção ou re- construção construc- tion ou re- constuc- tion	ruínas ruines	Total		federal fédérale	estadual des États	municipal municipale			
189	8	197	5	—	202	199	—	—	3	202	1 591	7,88
230	—	230	—	—	230	230	—	—	—	230	5 856	25,46
214	1	215	1	—	216	216	—	—	—	216	1 755	8,13
250	—	250	1	4	255	255	—	—	—	255	2 204	8,64
212	25	237	4	—	241	240	1	—	—	241	4 004	16,61
1 095	34	1 129	11	4	1 144	1 140	1	—	3	1 144	15 410	13,47
395	12	407	—	1	408	404	—	—	4	408	2 899	7,11
335	—	335	—	—	335	335	—	—	—	335	2 510	7,49
69	—	69	—	—	69	69	—	—	—	69	834	12,09
252	9	261	—	—	261	259	1	—	1	261	3 040	11,65
397	1	398	—	—	398	398	—	—	—	398	2 937	7,38
1 448	22	1 470	—	1	1 471	1 465	1	—	5	1 471	12 220	8,31
105	4	109	3	6	118	117	—	—	1	118	866	7,34
141	4	145	1	4	150	150	—	—	—	150	1 194	7,96
30	4	34	—	—	34	34	—	—	—	34	232	6,82
55	8	63	1	—	64	64	—	—	—	64	469	7,33
104	—	104	1	—	105	105	—	—	—	105	772	7,35
435	20	455	6	10	471	470	—	—	1	471	3 533	7,50
363	—	363	—	—	363	363	—	—	—	363	2 351	6,48
389	18	407	1	5	413	411	—	—	2	413	2 517	6,09
327	—	327	—	—	327	327	—	—	—	327	2 581	7,89
144	—	144	—	—	144	144	—	—	—	144	1 070	7,43
82	—	82	—	—	82	82	—	—	—	82	738	9,00
98	—	98	—	—	98	97	1	—	—	98	910	9,29
311	—	311	—	—	311	311	—	—	—	311	2 220	7,14
1 714	18	1 732	1	5	1 738	1 735	1	—	2	1 738	12 387	7,13
254	11	265	—	6	271	271	—	—	—	271	2 136	7,88
129	17	146	—	—	146	146	—	—	—	146	846	5,79
71	—	71	—	—	71	71	—	—	—	71	553	7,79
454	28	482	—	6	488	488	—	—	—	488	3 535	7,24
570	43	613	3	10	626	621	2	1	2	626	4 478	7,15
47 779	980	48 759	91	277	49 127	48 994	33	50	50	49 127	363 166	7,39

ESTADO DO AMAZONAS

MUNICIPIOS MUNICIPES	DISTRITOS DISTRICFS	DOMICILIOS DOMICILES									
		PARTICULARES Particuliers — RESIDENCIAS Résidences		COLLECTIVOS EN COMMUN							
		Occupa- das Occupées	Des- occupa- das Vacants	Asylos	Cadeias	Escolas	Fabricas ou officinas	Fazendas e outros estabeleci- mentos agricolas	Hos- pites	Hoteis	Pensões ou casas de com- modos
				Asyles	Prisons	Écoles	Fabri- ques ou ateliers	Fermes et autres éta-blis- se- ments agrico- les	Hô- pitaux	Hôtels	Pensi- ons ou mai- sons garnies
Barcellos	Barcellos	144	5	—	—	—	—	—	—	—	
	Thomar	125	24	—	—	—	—	—	—	—	
	São Joaquim	112	4	—	—	—	—	—	—	—	
	TOTAL	381	33	—	—	—	—	—	—	—	
Barracirinha	Barracirinha	785	9	—	—	—	—	—	—	—	
Benjamin Constant	Benjamin Constant	522	—	—	1	—	—	—	1	1	
	Colou	210	—	—	—	—	—	—	—	1	
	Sentinella	109	—	—	—	—	—	—	—	—	
	Curuçá	101	—	—	—	—	—	—	—	—	
	Campo Alegre	122	—	—	—	—	—	—	—	—	
TOTAL	1 064	—	—	1	—	—	—	1	2		
Bêa Vista do Rio Branco	Bêa Vista do Rio Branco	651	—	—	—	1	—	1	—	2	
Boiça	Borba	495	—	—	—	—	—	—	—	1	
	2º Distrito	372	1	—	—	—	—	—	—	—	
	3º »	58	—	—	—	—	—	—	—	—	
	4º »	186	—	—	—	—	—	—	—	—	
	5º »	255	—	—	—	—	—	—	—	—	
	6º »	186	—	—	—	—	—	—	—	—	
	7º »	215	—	—	—	—	—	—	—	—	
	8º »	200	—	—	—	—	—	—	—	—	
	9º »	120	—	—	—	—	—	3	—	—	
	10º »	127	—	—	—	—	—	1	—	—	
	TOTAL	2 214	1	—	—	—	—	4	—	1	
Cantama	Lambaqui	121	—	—	—	—	—	—	—	—	
	Itatuba	104	—	—	—	—	—	—	—	—	
	Paxiúba	262	—	—	—	—	—	—	—	—	
	Nova Olinda	169	—	—	—	—	—	—	—	—	
	Porto Alegre	112	—	—	—	—	—	—	—	—	
	Nova Experiencia	84	—	—	—	—	—	—	—	—	
	Cantama	348	22	—	1	—	—	—	—	—	
	Assahytuba	232	—	—	—	—	—	—	—	—	
TOTAL	1 432	22	—	1	—	—	—	—	—		

ESTATÍSTICA DÔMICILIARIA

STATISTIQUE DOMICILIAIRE

OUTRAS APPLICAÇÕES															População Population	Densidade Densité
AUTRES APPLICATIONS																
Quar- teis Ca- ser- nes	Diver- sos Di- vcis	TOTAL	De- posi- tos Dé- pôts	Escolas Éco- les	Escripto- rios Bu- reaux	Es- tações Sta- tions	Fabricas ou officinas Fabri- ques ou ateliers	Casas de negocio Mais- sons de com- merce	REPARTIÇÕES ADMINISTRAÇÕES			Templos Tem- ples	Diversas Di- vcises	TOTAL		
									ADMINISTRAÇÕES							
									federaes fé- dérales	estadauaes des États	municipaes mu- nicipa- les					
—	—	—	—	—	—	—	—	7	—	—	1	—	—	8	1 175	8,16
—	—	—	—	—	1	—	—	19	—	—	—	1	—	21	935	7,48
—	—	—	—	—	—	—	—	23	—	—	—	—	—	23	1 398	12,48
—	—	—	—	—	1	—	—	49	—	—	1	1	—	52	3 508	9,21
—	—	—	—	—	—	—	—	9	—	1	—	5	—	15	6 360	8,10
1	—	4	—	—	—	—	—	32	1	—	—	1	—	34	5 348	10,17
—	—	1	—	—	—	—	—	5	—	—	—	—	—	5	1 063	5,04
—	—	—	—	—	—	—	—	5	—	—	—	—	—	5	1 227	11,26
—	—	—	—	—	—	—	—	11	—	—	1	—	—	12	1 213	12,01
—	—	—	—	—	—	—	—	10	—	—	—	—	—	10	1 348	11,05
1	—	5	—	—	—	—	—	63	1	—	1	1	—	66	10 199	9,54
—	1	6	—	—	1	—	—	17	2	—	—	—	—	20	7 424	11,30
—	—	1	1	—	1	—	—	8	—	1	—	1	—	12	3 963	7,99
—	—	—	—	—	—	—	—	4	—	—	—	—	—	4	3 149	8,47
—	—	—	—	—	—	—	—	—	—	—	—	—	—	—	445	7,67
—	—	—	—	—	—	—	—	2	—	—	—	—	—	2	1 653	8,89
—	—	—	—	—	—	—	—	2	—	—	—	—	—	2	1 914	7,51
—	—	—	—	—	—	—	—	2	—	—	—	—	—	2	1 711	9,20
—	—	—	—	—	—	—	—	3	—	—	—	—	—	3	1 507	7,01
—	—	—	—	—	—	—	—	10	—	—	—	—	—	10	1 096	5,48
—	1	4	1	—	—	—	—	8	—	—	—	—	—	9	854	6,89
—	—	1	—	—	—	—	—	12	—	—	—	—	—	12	1 038	8,11
—	1	6	2	—	1	—	—	51	—	1	—	1	—	56	17 330	7,81
—	—	—	—	—	—	—	—	6	—	—	—	—	—	6	655	5,41
—	—	—	—	—	—	—	—	1	—	—	—	—	—	1	629	6,05
—	—	—	—	—	—	—	—	4	—	—	—	—	—	4	1 619	6,18
—	—	—	—	—	—	—	—	4	—	—	—	—	—	4	1 246	7,37
—	—	—	—	—	—	—	—	4	—	—	—	—	—	4	696	6,21
—	—	—	—	—	—	—	—	5	—	—	—	—	—	5	778	9,26
—	—	1	—	2	—	—	1	16	1	—	1	2	—	23	2 103	6,03
—	—	—	—	—	—	—	—	14	—	—	—	—	—	14	1 851	7,98
—	—	1	—	2	—	—	1	54	1	—	1	2	—	61	9 577	6,68

ESTADO DO AMAZONAS

MUNICIPIOS MUNICIPES	DISTRITOS DISTRICTS	DOMICILIOS DOMICILES									
		PARTICULARES Particuliers — RESIDENCIAS Résidences		COLECTIVOS EN COMMUN							
		Occu- das Occupées	Desoccu- das Vacan- tes	Asylos	Cadeias	Escolas	Fabricas ou officinas	Fazendas e outros estabele- cimentos agricolas	Hos- pitaes	Hoteis	Pensões ou casas de com- modos
				Asyles	Prisons	Écoles	Fabri- ques ou ateliers	Fermes et autres éta- blis- se- ments agricoles	Hô- pitaux	Hôtels	Pensi- ons ou mai- sons garnies
Carauary	Carauary	259	—	—	—	—	—	—	—	—	
	Juruá Pua	130	—	—	—	—	—	—	—	—	
	Matary	223	—	—	—	—	—	—	—	—	
	Manichy	133	—	—	—	—	—	—	—	—	
	Paleimo	271	—	—	—	—	—	—	—	—	
	TOTAL	1 016	—	—	—	—	—	—	—	—	
Coary	Coary	609	75	—	—	—	—	—	—	—	
	Camará	224	—	—	—	—	—	—	—	—	
	Barro Alto	166	—	—	—	—	—	—	—	—	
	Copiá	232	19	—	—	—	1	—	—	—	
	Peotiny	232	3	—	—	—	—	—	—	—	
	TOTAL	1 463	97	—	—	—	1	—	—	—	
Codaiás	Codaiás	508	12	—	—	—	—	—	—	—	
	Badajós	149	—	—	—	—	—	—	—	—	
	Anary	295	3	—	—	—	—	—	—	—	
	Anamá	270	4	—	—	—	—	—	—	—	
	TOTAL	1 222	19	—	—	—	—	—	—	—	
Floriano Peixoto	Floriano Peixoto	607	—	—	1	—	—	—	—	—	
	Canto Escuro	260	—	—	—	—	—	—	—	—	
	Bocca do Acie	246	—	—	—	—	—	—	—	—	
	Santa Appolonia	177	—	—	—	—	—	—	—	—	
	Lièges	192	—	—	—	—	—	—	—	—	
	Bõa Esperança	148	—	—	—	—	1	—	—	—	
	TOTAL	1 630	—	—	1	—	1	—	—	—	
Fonte Bõa	Fonte Bõa	606	—	—	1	—	—	—	—	—	
	Uará	292	—	—	—	—	—	—	—	—	
	Fóz do Jutahy	305	—	—	—	—	3	—	—	—	
	Paraíso	96	—	—	—	—	—	—	—	1	
	Cruena	89	—	—	—	—	—	—	—	—	
	TOTAL	1 388	—	—	1	—	3	—	—	1	
Humaytá	Humaytá	147	20	—	1	—	—	16	—	—	
	Mitary	85	9	—	—	—	—	8	—	—	
	Tres Casas	103	—	—	—	—	—	20	—	—	
	Missão de São Francisco	119	5	—	—	—	—	55	—	1	
	Fóz do Rio Javary	166	1	—	—	—	—	8	—	1	
	TOTAL	620	35	—	1	—	—	107	—	2	

ESTATISTICA DOMICILIARIA

STATISTIQUE DOMICILIAIRE

(CONTINUAÇÃO — SUITE)

		OUTRAS APLICAÇÕES											População Po- pulation	Densidade Densité		
		AUTRES APPLICATIONS														
Quar- teis Ca- ser- nes	Diver- sos Di- vers	TOTAL	De- pósitos	Escolas	Escripto- rios Bu- reaux	Es- tações	Fabricas ou officinas Fabri- ques ou ateliers	Casas de negocio Mai- sons de com- merce	REPARTIÇÕES			Templos			Diversas Di- verses	TOTAL
									ADMINISTRATIONS				Temples	Diverses		
								fede- raes fê- dérales	estaduaes des États	municipaes muni- cipa- les						
—	—	—	—	—	—	—	—	14	—	—	—	—	—	14	2.521	9,73
—	1	1	—	—	—	—	—	3	—	—	—	—	—	3	878	6,70
—	—	—	—	—	—	—	—	16	—	—	—	—	—	16	2.001	8,97
—	—	—	—	—	—	—	—	7	—	—	—	—	—	7	1.254	9,43
—	—	—	—	—	—	—	—	12	—	—	—	—	—	12	2.027	7,48
—	1	1	—	—	—	—	—	52	—	—	—	—	—	52	8.681	8,54
1	—	1	—	2	—	—	1	19	—	2	1	1	—	26	3.662	6,00
—	—	—	—	—	—	—	—	6	—	—	—	—	—	6	1.813	8,09
—	—	—	—	—	—	—	—	6	—	—	—	2	—	8	1.231	7,42
—	—	1	—	1	—	—	1	12	—	3	—	—	—	17	1.626	6,98
—	—	—	—	—	—	—	1	12	—	—	—	—	—	13	1.356	5,84
1	—	2	—	3	—	—	3	55	—	5	1	3	—	70	9.688	6,61
1	—	1	—	2	1	—	2	15	1	—	1	2	—	24	3.985	7,83
—	—	—	—	—	—	—	—	10	—	—	—	—	—	10	996	6,68
—	—	—	—	—	—	—	—	7	—	—	—	1	—	8	2.358	8,03
—	—	—	—	—	—	—	—	7	—	—	—	—	—	7	2.027	7,51
1	—	1	—	2	1	—	2	39	1	—	1	3	—	49	9.376	7,67
—	—	1	—	—	—	—	—	49	—	2	1	—	—	52	4.290	7,06
—	—	—	—	—	—	—	—	8	—	—	—	—	—	8	1.447	5,57
—	—	—	1	—	—	—	—	26	1	1	—	—	—	29	2.339	9,51
—	—	—	—	—	—	—	—	3	—	1	—	—	—	4	1.728	9,76
—	—	—	—	—	—	—	—	9	—	—	—	—	—	9	2.024	10,54
—	—	1	—	—	—	—	—	15	—	1	—	—	—	16	1.889	12,68
—	—	2	1	—	—	—	—	110	1	5	1	—	—	118	13.717	8,41
—	—	1	—	—	—	—	—	2	—	—	—	—	—	2	4.882	8,04
—	—	—	—	—	—	—	—	9	—	—	—	—	—	9	1.980	8,78
—	—	3	—	—	—	—	—	15	1	—	—	—	—	16	2.234	7,25
—	—	1	—	—	—	—	—	—	—	—	—	—	—	—	649	6,69
—	—	—	—	—	—	—	—	8	—	—	—	—	—	8	704	7,91
—	—	5	—	—	—	—	—	34	1	—	—	—	—	35	10.449	7,50
—	—	17	—	1	1	—	1	8	—	—	1	1	—	13	2.296	14,00
—	—	8	1	—	—	—	—	1	—	1	—	—	—	3	1.570	16,88
—	—	20	—	—	—	—	—	1	—	—	—	—	—	1	4.026	32,73
—	—	56	—	—	—	—	—	9	1	—	—	—	—	10	3.493	19,96
—	—	9	—	—	—	—	—	2	—	—	—	1	—	3	1.354	7,74
—	—	110	1	1	1	—	1	21	1	1	1	2	—	30	12.739	17,45

ESTADO DO AMAZONAS

MUNICIPIOS MUNICIPES	DISTRITOS DISTRICTS	DOMICILIOS DOMICILES									
		PARTICULARES Particuliers — RESIDENCIAS Résidences		COLLECTIVOS EN COMMUN							
		Occupa- das Occupées	Des- occupa- das Vacan- tes	Asylos	Cadeias	Escolas	Fabricas ou officinas	Fazendas e outros estabeleci- mentos agricolas	Hos- pitaes	Hotels	Pensões ou casas de com- odos
				Asyles	Prisons	Écoles	Fabri- ques ou ateliers	Fermes et autres établis- se- ments agricoles	Hô- pitaux	Hotels	Pensions ou maï- sons garnies
Itacotiara.....	Itacoatiara	1.262	84	—	1	—	—	—	—	—	—
	Piratininga.....	129	—	—	—	—	—	—	—	—	
	Amatary.....	279	4	—	—	—	—	—	—	—	
	Caruruzinho.....	92	—	—	—	—	—	—	—	—	
	Apipica.....	108	—	—	—	—	—	—	—	—	
	Iuauassú.....	138	—	—	—	—	1	—	—	—	
	Caapiranga.....	107	—	—	—	—	—	—	—	—	
	Castello.....	89	—	—	—	—	—	—	—	—	
	Lago do Soares.....	78	—	—	—	—	—	—	—	—	
TOTAL.....	2.282	88	—	1	—	—	1	—	—	—	
Labrea.....	Labrea	228	—	—	—	—	—	—	—	—	
	Providencia.....	113	—	—	—	—	—	—	—	—	
	Cachoeira.....	301	2	—	—	—	—	—	—	—	
	Quicilhã.....	155	—	—	—	—	—	—	—	—	
	Caçadua.....	225	7	—	—	—	—	—	—	2	
	Vera Cruz.....	259	—	—	—	—	—	—	—	—	
	Bocca do Inauhiny...	271	—	—	—	—	—	—	—	—	
	Xingú.....	447	—	—	—	—	—	—	—	—	
	Fortaleza.....	251	—	—	—	—	—	—	—	—	
TOTAL.....	2.260	9	—	—	—	—	—	—	—	2	
Manacapurú.....	Manacapurú.....	775	21	—	—	—	—	1	—	1	
	Manaquiry.....	257	—	—	—	—	—	—	—	—	
	Terra Preta.....	211	—	—	—	—	—	—	—	—	
	Campinas.....	298	—	—	—	—	—	—	—	—	
	Ayapuá.....	408	—	—	—	—	1	—	—	—	
	TOTAL.....	1.949	21	—	—	—	—	2	—	—	1
Manãos.....	Manãos.....	7.432	443	1	—	5	—	4	6	14	58
	2º Districto.....	71	—	—	—	—	—	—	—	—	—
	3º ».....	3.807	1	—	1	—	—	39	—	—	1
	TOTAL.....	11.310	444	1	1	5	—	43	6	14	59

ESTATISTICA DOMICILIARIA

STATISTIQUE DOMICILIAIRE

(CONTINUAÇÃO — SUITE)

			OUTRAS APLICAÇÕES													
			AUTRES APPLICATIONS													
Quar- teis Ca- ser- nes	Diver- sos Di- vers	TOTAL	De- posi- tos Dé- pôts	Escolas Éco- les	Escripto- rios Bu- reaux	Es- ta- ções Sta- tions	Fabricas e officinas Fabri- ques ou ateliers	Casas de negocio Mai- sons de com- merce	REPARTIÇÕES			Templos Temp- ples	Diversas Di- verses	TOTAL	População Po- pulation	Densidade Densité
									ADMINISTRAÇÕES							
									federaes féd- érales	estaduaes des États	municipaes mu- nicipa- les					
1	—	2	2	2	1	1	—	77	3	1	1	3	4	95	8.799	6,96
—	—	—	—	—	—	—	—	—	—	—	—	—	—	—	1.521	11,79
—	—	—	—	—	—	—	—	—	1	—	—	—	1	2	2.044	7,33
—	—	—	—	—	—	—	—	1	—	—	—	—	—	1	912	9,91
—	—	—	—	—	—	—	—	—	—	—	—	—	—	—	1.106	10,24
—	1	2	—	—	—	—	—	—	—	—	—	—	—	—	1.155	8,25
—	—	—	—	—	—	—	—	5	—	—	—	—	—	5	923	8,63
—	—	—	—	—	—	—	—	—	—	—	—	—	—	—	674	7,57
—	—	—	—	—	—	—	—	—	—	—	—	—	—	—	708	9,08
1	1	4	2	2	1	1	—	83	4	1	1	3	5	103	17.842	7,80
—	—	—	—	—	1	—	—	27	1	—	—	1	—	30	1.827	8,01
—	—	—	—	—	—	—	—	22	—	—	—	—	—	22	1.206	10,67
—	—	—	—	—	—	—	—	5	—	—	—	—	—	5	2.285	7,59
—	—	—	—	—	—	—	—	1	—	—	—	—	—	1	1.681	10,71
—	—	2	—	—	—	—	—	7	—	—	—	—	—	7	2.842	12,63
—	—	—	—	—	—	—	—	8	—	—	—	—	—	8	1.527	5,90
—	—	—	—	—	—	—	—	5	—	—	—	—	—	5	1.372	5,06
—	—	—	—	—	—	—	1	17	—	—	—	—	—	18	3.115	6,97
—	—	—	—	—	—	—	—	9	—	—	—	—	—	9	1.278	4,90
—	—	2	—	—	1	—	1	101	1	—	—	1	—	105	17.133	7,57
—	—	2	2	3	—	—	—	21	1	—	1	1	—	29	6.156	7,92
—	—	—	—	—	—	—	—	3	—	—	—	2	—	5	1.867	7,26
—	—	—	—	—	—	—	—	8	—	—	—	—	—	8	1.555	7,37
—	—	—	—	—	—	—	—	15	—	—	—	—	—	15	2.320	7,79
—	—	1	—	—	—	—	—	—	—	—	—	—	—	—	3.040	7,43
—	—	3	2	3	—	—	—	47	1	—	1	3	—	57	14.938	7,65
5	—	93	30	9	54	4	29	563	12	18	3	9	14	745	44.139	5,87
—	—	—	—	—	—	—	—	—	—	—	—	—	—	—	766	10,79
—	—	41	1	4	—	—	3	14	—	—	—	—	—	22	30.799	8,00
5	—	134	31	13	54	4	32	577	12	18	3	9	14	767	75.704	6,62

ESTATISTICA DOMICILIARIA

STATISTIQUE DOMICILIAIRE

(CONTINUAÇÃO - SUITE)

			OUTRAS APPLICAÇÕES											População Population	Densidade Densité	
			AUTRES APPLICATIONS													
Quarteis Caser- nes	Diversos Divers	TOTAL	Depositos Dépôts	Escolas Écoles	Escritórios Bureaux	Estações Stations	Fabricas ou officinas Fabriques ou ateliers	Casas de negocio Maisons de commerce	REPARTIÇÕES ADMINISTRATIONS			Templos Temples	Diversas Diverses			TOTAL
									federaes fé- dérales	estaduaes des États	municipaes mu- nicipa- les					
—	—	1	—	—	—	—	—	7	—	—	—	—	—	7	2.058	8,50
—	—	—	—	—	—	—	—	15	—	—	—	—	—	15	2.314	6,25
—	—	1	—	2	—	—	—	14	2	1	—	1	—	20	2.283	6,32
—	—	—	—	—	—	—	—	13	—	—	—	—	—	13	3.055	7,38
—	—	1	—	—	—	—	—	8	—	—	—	—	—	8	1.769	7,63
—	1	1	—	—	—	—	—	7	—	—	—	—	—	7	2.682	7,21
—	—	—	—	—	—	—	—	13	—	—	—	—	—	13	2.135	7,65
—	1	4	—	2	—	—	—	77	2	1	—	1	—	83	16.296	7,18
—	—	—	—	—	1	—	1	10	—	—	—	—	—	12	1.207	6,35
—	—	1	—	—	—	—	—	8	—	—	—	—	—	8	3.322	7,69
—	—	—	—	—	—	—	—	4	—	—	—	—	—	4	965	8,46
—	—	—	—	—	—	—	—	—	—	—	—	—	—	—	1.096	8,98
—	—	—	—	—	—	—	—	3	—	—	—	—	—	3	2.582	7,57
—	—	—	—	—	—	—	—	4	—	—	—	—	—	4	1.371	7,22
—	—	—	—	—	—	—	—	3	—	—	—	—	—	3	998	6,65
—	—	1	—	—	1	—	1	32	—	—	—	—	—	34	11.541	7,50
—	1	1	1	1	—	—	—	2	1	1	1	1	—	8	371	8,43
—	—	—	—	—	—	—	—	2	—	—	—	—	—	2	208	5,47
—	—	—	—	—	—	—	—	2	—	—	—	—	—	2	295	7,20
—	—	—	—	—	—	—	—	2	—	—	—	—	—	2	616	6,48
—	1	1	1	1	—	—	—	8	1	1	1	1	—	14	1.490	6,83
—	—	1	1	3	—	—	2	47	3	1	1	1	3	62	10.799	7,99
—	—	—	—	—	—	—	—	23	—	—	1	—	—	24	5.269	3,12
—	—	1	1	3	—	—	2	70	3	1	2	1	3	86	16.068	7,88
1	—	7	—	—	1	8	—	41	2	—	—	—	—	52	3.952	6,37
—	—	3	—	—	1	—	1	28	—	2	—	—	—	32	1.353	5,86
1	—	10	—	—	2	8	1	69	2	2	—	—	—	84	5.305	6,23
—	—	—	—	—	—	—	—	24	—	1	—	1	—	26	2.975	6,13
—	—	—	—	—	—	—	—	30	—	—	—	—	—	30	3.992	8,35
—	—	—	—	—	—	—	—	24	—	—	—	—	—	24	4.472	7,58
—	—	—	—	—	—	—	—	15	—	—	—	—	—	15	3.223	7,80
—	—	—	—	—	—	—	—	9	—	—	—	—	—	9	1.576	7,23
—	—	—	—	—	—	—	—	102	—	1	—	1	—	104	16.238	7,43

ESTADO DO AMAZONAS

MUNICIPIOS MUNICIPES	DISTRITOS DISTRICTS	DOMICILIOS DOMICILIS									
		PARTICULARES Particuliers — RESIDENCIAS Résidences		COLLECTIVOS EN COMMUN							
		Occupa- das Occupées	Des- occupa- das Vacan- tes	Asylos Asyles	Cadeias Prisons	Escolas Écoles	Fabricas ou officinas Fabri- ques ou ateliers	Fazendas e outros estabele- cimentos agricolas Fermes et autres établis- se- men's agricol- les	Hos- pitaes Hô- pitaux	Hotéis Hotels	Pensões em casas de com- modos Pensi- ons ou rui- sons garnies
São Gabriel.....	São Gabriel.....	181	8	1	—	—	—	—	—	—	—
	Nova Bella Vista.....	230	—	—	—	—	—	—	—	—	
	São José.....	203	1	—	—	—	—	—	—	—	
	Santa Izabel.....	241	—	—	—	—	—	—	—	—	
	São Felipe.....	210	25	—	—	—	—	—	—	—	
	TOTAL.....	1.065	34	1	—	—	—	—	—	—	
São Paulo de Olivença.....	São Paulo de Olivença.....	388	12	—	1	—	—	—	—	—	
	Bôa Vista.....	335	—	—	—	—	—	—	—	—	
	Santa Rita.....	69	—	—	—	—	—	—	—	—	
	Maturá.....	243	9	—	—	—	—	—	—	—	
	Tonantins.....	397	1	—	—	—	—	—	—	—	
	TOTAL.....	1.432	22	—	1	—	—	—	—	—	
Silves.....	Silves.....	110	4	—	1	—	—	—	—	—	
	2º Districto.....	145	4	—	—	—	—	—	—	—	
	3º ".....	30	4	—	—	—	—	—	—	—	
	4º ".....	62	8	—	—	—	1	—	—	—	
	5º ".....	106	—	—	—	—	4	—	—	—	
	TOTAL.....	453	20	—	1	—	5	—	—	—	
Teffé.....	Caimbó.....	363	—	—	—	—	—	—	—	—	
	Teffé.....	407	18	1	1	1	—	—	—	—	
	Caiçara.....	327	—	—	—	—	—	—	—	—	
	Uariny.....	144	—	—	—	—	—	—	—	—	
	Jubará.....	82	—	—	—	—	—	—	—	—	
	Santa Fé de Japurá.....	98	—	—	—	—	—	—	—	—	
	Jauatô.....	311	—	—	—	—	—	—	—	—	
	TOTAL.....	1.732	18	1	1	1	—	—	—	—	
Urucará.....	Urucará.....	251	11	—	—	—	1	—	—	—	
	2º Districto.....	127	17	—	—	—	—	—	—	—	
	3º ".....	71	—	—	—	—	—	—	—	—	
	TOTAL.....	449	28	—	—	—	1	—	—	—	
Urucurituba.....	Urucurituba.....	565	43	—	—	—	2	—	—	—	
	TOTAL DO ESTADO	46.447	980	3	12	7	—	174	6	18	77

ESTATISTICA DOMICILIARIA

STATISTIQUE DOMICILIAIRE

(CONCLUSÃO — FIN)

OUTRAS APLICAÇÕES															População Po- pulation	Densidade Densité
AUTRES APPLICATIONS																
Quar- teis Ca- ser- nes	Diver- sos Di- vers	TOTAL	De- posi- tos Dé- pôts	Escolas Éco- les	Escrip- tos Bu- reaux	Es- ta- ções Sta- tions	Fabricas ou oficinas Fabri- ques ou ateliers	Casas de negocio Mai- sons de com- merce	REPARTIÇÕES ADMINISTRATIONS			Templos Tem- ples	Diversas Di- verses	TOTAL		
									fede- raes fé- dérales	estaduaes des États	municipaes muni- cipa- les					
—	—	1	5	2	—	—	—	10	—	—	2	3	—	22	1.591	8,74
—	—	—	—	—	—	—	—	2	—	—	—	—	—	2	5.856	25,46
—	—	—	3	—	—	—	4	3	—	—	—	—	—	10	1.755	8,65
—	—	—	2	—	—	—	—	5	—	—	—	—	—	11	2.234	9,15
1	—	1	4	—	—	—	4	1	—	—	—	1	—	6	4.004	2,50
1	—	2	14	2	—	—	8	21	—	—	2	4	—	51	15.410	14,44
—	—	1	—	—	1	—	—	10	1	—	1	2	—	15	2.899	7,45
—	—	—	—	—	—	—	—	6	—	—	—	—	—	6	2.510	7,49
—	—	—	—	—	—	—	—	4	—	—	—	—	—	4	834	12,09
—	3	3	—	—	1	—	—	32	1	—	—	1	—	35	3.040	2,36
—	—	—	—	—	—	—	—	8	—	—	—	—	—	8	2.937	7,40
—	3	4	—	—	2	—	—	60	2	—	1	3	—	68	12.220	8,60
—	—	1	—	1	—	—	—	1	—	—	1	—	—	3	866	7,80
—	—	—	—	—	—	—	—	6	—	—	—	1	—	7	1.194	8,23
—	—	—	—	—	—	—	—	—	—	—	—	—	—	—	232	7,73
—	—	1	—	—	—	—	—	3	—	—	—	—	—	3	469	7,44
—	—	4	—	—	—	—	—	—	—	—	—	—	—	—	772	7,02
—	—	6	—	1	—	—	—	10	—	—	1	1	—	13	3.533	7,70
—	—	—	—	—	—	—	—	5	—	—	—	—	—	5	2.351	6,48
—	—	3	—	1	—	—	1	14	—	—	1	2	—	19	2.517	6,14
—	—	—	—	—	—	—	—	7	—	—	—	—	—	7	2.581	7,89
—	—	—	—	—	—	—	—	4	—	—	—	—	—	4	1.070	7,43
—	—	—	—	—	—	—	—	7	—	—	—	—	—	7	738	9,00
—	—	—	—	—	—	—	—	4	1	—	—	—	—	5	910	9,29
—	—	—	—	—	—	—	—	15	—	—	—	—	—	15	2.220	7,14
—	—	3	—	1	—	—	1	56	1	—	1	2	—	62	12.387	7,14
—	—	1	—	3	1	—	—	3	1	—	1	1	—	10	2.136	8,51
—	—	—	—	—	—	—	—	—	—	—	—	2	—	2	846	6,66
—	—	—	—	—	—	—	—	—	—	—	—	—	—	—	553	7,79
—	—	1	—	3	1	—	—	3	1	—	1	3	—	12	3.535	7,87
—	—	2	—	—	—	—	—	16	2	1	1	1	—	21	4.478	7,80
11	9	317	55	39	67	13	53	1.886	40	39	22	52	22	2.288	363.166	7,77

ESTADO DA BAHIA

MUNICIPIOS MUNICIPES	DISTRITOS DISTRICTS	NUMERO DE PREDIOS NOMBRE DE MAISONS							TOTAL TOTAL
		Terreos Au-rez de chaussée	Asso- bradados Au dessus de chaussée	De De					
				2	3	4	5	+ de 5	
Abrantes.....	Abrantes.....	581	—	—	—	—	—	—	581
	Santo Amaro do Ipitanga	707	—	—	—	—	—	—	707
	Monte Gordo.....	1.099	—	—	—	—	—	—	1.099
	Camassary.....	883	—	—	—	—	—	—	883
	TOTAL.....	3.270	—	—	—	—	—	—	3.270
Afonso Penna.....	Afonso Penna.....	1.903	1	3	—	—	—	—	1.907
	Commercio.....	1.309	—	1	—	—	—	—	1.310
	Sant'Anna do Rio da Dona	1.431	2	5	—	—	—	—	1.438
	Sururú.....	1.487	—	2	—	—	—	—	1.489
	TOTAL.....	6.130	3	11	—	—	—	—	6.144
Alagoinhas.....	Alagoinhas.....	2.782	8	10	1	—	—	—	2.801
	Egreja Nova.....	1.833	2	2	—	—	—	—	1.837
	Aramary.....	1.142	1	1	—	—	—	—	1.144
	Riacho da Guia.....	811	—	2	—	—	—	—	813
	Araçás.....	832	2	1	—	—	—	—	835
	TOTAL.....	7.409	13	16	1	—	—	—	7.430
Alcobaça.....	Alcobaça.....	1.383	15	3	3	—	—	—	1.404
Amargosa.....	Amargosa.....	2.073	1	7	—	—	—	—	2.081
	Ribeirão.....	484	—	—	—	—	—	—	484
	Corta-Mão.....	526	—	—	—	—	—	—	526
	Tartaruga.....	668	—	—	—	—	—	—	668
	Corrente.....	1.037	—	3	—	—	—	—	1.040
	Brejões.....	1.152	—	—	—	—	—	—	1.152
	Veados (Triunpho).....	489	—	—	—	—	—	—	489
	TOTAL.....	6.429	1	10	—	—	—	—	6.440
Amparo.....	Amparo.....	829	—	—	—	—	—	—	829
	Barrocas, Baixa Grande e Novo Amparo.....	534	—	—	—	—	—	—	534
	TOTAL.....	1.363	—	—	—	—	—	—	1.363
Andaraby.....	Andaraby.....	1.080	2	7	1	—	—	—	1.090
	Chique-Chique.....	671	—	—	—	—	—	—	671
	TOTAL.....	1.751	2	7	1	—	—	—	1.761

ESTATISTICA PREDIAL

STATISTIQUE PRÉDIALE

CONDIÇÃO DOS PREDIOS CONDITION DES MAISONS						PROPRIEDADE DOS PREDIOS PROPRIÉTÉ DES MAISONS					População Population	Densidade Densité
Habitáveis Habitable			Em En			Particular Particulière	Publica Publique			TOTAL TOTAL		
Occupados Occupées	Desocupados Vacantes	Total Total	construção ou re- construção construction ou re- construction	ruínas ruines	Total Total		federal fédérale	estadual des États	municipal municipale			
562	19	581	5	—	586	585	—	—	1	586	3.235	5,52
675	32	707	—	1	708	708	—	—	—	708	3.422	4,83
1.084	15	1.099	17	5	1.121	1.121	—	—	—	1.121	5.788	5,16
845	38	883	5	26	914	914	—	—	—	914	4.550	4,98
3.166	104	3.270	27	32	3.329	3.328	—	—	1	3.329	16.995	5,11
1.857	50	1.907	—	—	1.907	1.904	—	—	3	1.907	11.202	5,87
1.310	—	1.310	—	—	1.310	1.310	—	—	—	1.310	8.227	6,28
1.410	28	1.438	1	4	1.443	1.443	—	—	—	1.443	8.923	6,18
1.483	6	1.489	1	2	1.492	1.492	—	—	—	1.492	9.572	6,42
6.060	84	6.144	2	6	6.152	6.149	—	—	3	6.152	37.924	6,16
2.638	193	2.801	16	11	2.828	2.826	—	—	2	2.828	12.986	4,59
1.713	124	1.837	4	6	1.847	1.846	—	—	1	1.847	9.121	4,94
1.081	63	1.144	8	19	1.171	1.164	6	—	1	1.171	5.752	4,91
797	16	813	—	—	813	811	2	—	—	813	4.485	5,52
776	59	835	—	—	835	833	1	1	—	835	4.277	5,12
6.975	455	7.430	28	36	7.494	7.480	9	1	4	7.494	36.621	4,89
1.277	127	1.404	3	28	1.435	1.429	2	2	2	1.435	8.068	5,62
2.081	—	2.081	—	—	2.081	2.081	—	—	—	2.081	12.923	6,21
484	—	484	—	—	484	484	—	—	—	484	2.950	6,10
526	—	526	—	—	526	526	—	—	—	526	2.682	5,10
668	—	668	—	—	668	668	—	—	—	668	4.211	6,30
1.040	—	1.040	—	—	1.040	1.040	—	—	—	1.040	8.143	7,83
1.152	—	1.152	—	—	1.152	1.152	—	—	—	1.152	8.092	7,02
489	—	489	—	—	489	489	—	—	—	489	3.274	6,70
6.440	—	6.440	—	—	6.440	6.440	—	—	—	6.440	42.275	6,56
829	—	829	—	—	829	828	—	—	1	829	5.046	6,09
534	—	534	—	—	534	534	—	—	—	534	3.427	6,42
1.363	—	1.363	—	—	1.363	1.362	—	—	1	1.363	8.473	6,22
1.090	—	1.090	—	—	1.090	1.090	—	—	—	1.090	5.621	5,16
671	—	671	—	—	671	671	—	—	—	671	3.664	5,46
1.761	—	1.761	—	—	1.761	1.761	—	—	—	1.761	9.285	5,27

ESTADO DA BAHIA

MUNICIPIOS MUNICIPES	DISTRICTOS DISTRICTS	NUMERO DE PREDIOS NOMBRE DE MAISONS							TOTAL TOTAL
		Terreos Au-rez de chaussée	Asso- bradados Au dessus de chaussée	De De					
				2	3	4	5	+ de 5	
Angical.....	Angical.....	1.698	1	1	—	—	—	—	1.700
	Brejo Velho.....	894	—	—	—	—	—	—	894
	TOTAL.....	2.592	1	1	—	—	—	—	2.594
Aracy.....	Aracy.....	1.071	—	—	—	—	—	—	1.071
Aratuhye.....	Aratuhye.....	1.120	4	14	—	—	—	—	1.138
Areia.....	Areia.....	1.677	—	7	—	—	—	—	1.684
	Riachão.....	581	—	—	—	—	—	—	581
	Volta do Rio (Sapucaia)...	679	—	—	—	—	—	—	679
	Santa Ignez.....	3.368	—	2	—	—	—	—	3.370
	Caldeirão.....	1.953	—	1	—	—	—	—	1.954
	Jaguaquara.....	2.237	2	—	—	—	—	—	2.239
	TOTAL.....	10.495	2	10	—	—	—	—	10.507
Baixa Grande.....	Baixa Grande.....	1.282	1	3	—	—	—	—	1.286
Barracão.....	Barracão.....	1.987	—	2	—	—	—	—	1.989
Barra do Rio de Contas.....	Barra do Rio de Contas....	1.077	4	12	—	—	—	—	1.093
	Faisqueira.....	1.971	4	—	—	—	—	—	1.975
	TOTAL.....	3.048	8	12	—	—	—	—	3.068
Barra do Rio Grande.....	Barra.....	2.500	7	17	2	—	—	—	2.526
	Icatú.....	1.020	—	—	—	—	—	—	1.020
	Burity.....	520	1	—	—	—	—	—	521
	Igarahy.....	672	—	1	—	—	—	—	673
	TOTAL.....	4.712	8	18	2	—	—	—	4.740
Barreiras.....	Barreiras.....	2.347	5	6	1	—	—	—	2.359
	Sant'Anna.....	668	—	—	—	—	—	—	668
	São Desiderio.....	901	—	—	—	—	—	—	901
	Varzeas.....	729	—	—	—	—	—	—	729
	TOTAL.....	4.645	5	6	1	—	—	—	4.657
Belmonte.....	Belmonte.....	2.267	20	16	—	—	—	—	2.303
	Cachoeirinha.....	282	—	3	—	—	—	—	285
	TOTAL.....	2.549	20	19	—	—	—	—	2.588

ESTATISTICA PREDIAL

STATISTIQUE PRÉDIALE
(CONTINUAÇÃO — SUITE)

CONDIÇÃO DOS PREDIOS CONDITION DES MAISONS						PROPRIEDADE DOS PREDIOS PROPRIÉTÉ DES MAISONS					População Population	Densidade Densité
Habitaveis Habitable			Em En			Particular Particulière	Publica Publique			TOTAL		
Occupados Occupées	Desoccupados Vacantes	Total	construção ou re- construção construction ou re- construction	ruínas ruines	Total		federal fédérale	estadual des États	municipal municipale		TOTAL	
1.673	27	1.700	6	1	1.707	1.707	—	—	—	1.707	12.061	7,07
894	—	894	—	—	894	894	—	—	—	894	6.657	7,45
2.567	27	2.594	6	1	2.601	2.601	—	—	—	2.601	18.718	7,20
1.017	54	1.071	5	—	1.076	1.075	—	—	1	1.076	6.588	6,12
1.130	8	1.138	—	1	1.139	1.136	—	1	2	1.139	7.100	6,23
1.659	25	1.684	3	7	1.694	1.690	2	—	2	1.694	12.286	7,25
581	—	581	—	—	581	581	—	—	—	581	3.416	5,93
679	—	679	—	—	679	679	—	—	—	679	4.464	6,57
3.349	21	3.370	2	3	3.375	3.372	—	2	1	3.375	19.633	5,82
1.954	—	1.954	1	—	1.955	1.955	—	—	—	1.955	16.232	8,30
2.209	30	2.239	7	—	2.246	2.246	—	—	—	2.246	14.537	6,47
10.431	76	10.507	13	10	10.530	10.523	2	2	3	10.530	70.598	6,70
1.261	25	1.286	3	4	1.293	1.290	—	—	3	1.293	12.008	9,29
1.851	138	1.989	31	17	2.037	2.031	2	—	4	2.037	12.491	6,13
1.046	47	1.093	10	7	1.110	1.108	1	—	1	1.110	8.212	7,40
1.972	3	1.975	—	—	1.975	1.975	—	—	—	1.975	16.138	8,17
3.018	50	3.068	10	7	3.085	3.083	1	—	1	3.085	24.350	7,89
2.381	145	2.526	30	37	2.593	2.592	—	—	1	2.593	12.371	4,77
996	24	1.020	5	18	1.043	1.043	—	—	—	1.043	6.209	5,95
517	4	521	2	—	523	523	—	—	—	523	3.817	7,30
669	4	673	1	—	674	674	—	—	—	674	3.731	5,54
4.563	177	4.740	38	55	4.833	4.832	—	—	1	4.833	26.128	5,41
2.295	64	2.359	34	2	2.395	2.394	—	—	1	2.395	15.704	6,56
668	—	668	—	—	668	668	—	—	—	668	4.523	6,77
900	1	901	—	—	901	901	—	—	—	901	5.864	6,51
729	—	729	—	—	729	729	—	—	—	729	5.017	6,88
4.592	65	4.657	34	2	4.693	4.692	—	—	1	4.693	31.108	6,63
2.266	37	2.303	10	19	2.332	2.328	—	—	4	2.332	16.919	7,26
285	—	285	—	—	285	285	—	—	—	285	2.787	9,78
2.551	37	2.588	10	19	2.617	2.613	—	—	4	2.617	19.706	7,53

ESTADO DA BAHIA

MUNICIPIOS MUNICIPES	DISTRICTOS DISTRICTS	NUMERO DE PREDIOS NOMBRE DE MAISONS							TOTAL TOTAL
		Terreos Au rez de chaussée	Asso- bradados Au dessus de chaussée	De De					
				2	3	4	5	+ de 5	
Bomfim.....	Bomfim.....	4.297	1	11	—	—	—	—	4.309
	Jaguarary.....	1.909	—	—	—	—	—	—	1.909
	TOTAL.....	6.206	1	11	—	—	—	—	6.218
Bom Jesus da Lapa.....	Bom Jesus da Lapa.....	1.492	—	—	—	—	—	—	1.492
	Sitio do Matto.....	634	—	—	—	—	—	—	634
	TOTAL.....	2.126	—	—	—	—	—	—	2.126
Bom Jesus do Rio de Contas.....	Bom Jesus do Rio de Contas	1.081	1	1	—	—	—	—	1.083
	Abaira.....	950	—	—	—	—	—	—	950
	Catolés.....	367	—	—	—	—	—	—	367
	Ypiranga.....	632	—	—	—	—	—	—	632
	TOTAL.....	3.030	1	1	—	—	—	—	3.032
Bom Jesus dos Meiras.....	Bom Jesus dos Meiras.....	1.936	1	3	—	—	—	—	1.942
	Olhos d'Agua.....	387	—	—	—	—	—	—	387
	Gamelleira dos Machados	1.067	—	—	—	—	—	—	1.067
	TOTAL.....	3.392	1	3	—	—	—	—	3.396
Brotas de Macahubas.....	Brotas de Macahubas.....	1.671	—	—	—	—	—	—	1.671
	Chapada velha.....	921	—	—	—	—	—	—	921
	Corrente.....	922	—	—	—	—	—	—	922
	Fundão.....	942	—	—	—	—	—	—	942
	TOTAL.....	4.456	—	—	—	—	—	—	4.456
Cachoeira.....	Cachoeira.....	2.584	13	228	10	1	—	—	2.836
	Belém.....	597	—	1	—	—	—	—	598
	Conceição da Feira.....	1.674	1	3	—	—	—	—	1.678
	São Thiago do Iguape.....	1.235	3	3	—	—	—	—	1.241
	Santo Estevão do Jacuhype	3.728	—	—	—	—	—	—	3.728
TOTAL.....	9.818	17	235	10	1	—	—	10.081	
Cachoeira d'Abbadia.....	Cachoeira d'Abbadia.....	1.332	1	—	—	—	—	—	1.333
Caculé.....	Caculé.....	1.109	—	1	—	—	—	—	1.110
	São Sebastião.....	752	—	1	—	—	—	—	753
	Rio do Antonio.....	914	1	—	—	—	—	—	915
	TOTAL.....	2.775	1	2	—	—	—	—	2.778

ESTATISTICA PREDIAL

STATISTIQUE PRÉDIALE

(CONTINUAÇÃO — SUITE)

CONDIÇÃO DOS PREDIOS CONDITION DES MAISONS						PROPRIEDADE DOS PREDIOS PROPRIÉTÉ DES MAISONS					População Population	Densidade Densité
Habitáveis Habitable			Em En			Particular Particulière	Pública Publique			TOTAL TOTAL		
Occupados Occupés	Desoccupados Vacantes	TOTAL TOTAL	construção ou re- construção construction ou re- construction	ruínas ruines	TOTAL TOTAL		federal fédérale	estadual des États	municipal municipale			
4.118	191	4.309	24	7	4.340	4.333	6	—	1	4.340	24.938	5,75
1.896	13	1.909	3	—	1.912	1.909	2	—	1	1.912	12.579	6,58
6.014	204	6.218	27	7	6.252	6.242	8	—	2	6.252	37.517	6,00
1.492	—	1.492	—	—	1.492	1.492	—	—	—	1.492	10.086	6,76
633	1	634	—	—	634	634	—	—	—	634	4.012	6,33
2.125	1	2.126	—	—	2.126	2.126	—	—	—	2.126	14.098	6,63
1.081	2	1.083	1	—	1.084	1.083	—	1	—	1.084	9.133	8,43
950	—	950	—	—	950	950	—	—	—	950	6.937	7,30
366	1	367	—	—	367	367	—	—	—	367	2.403	6,55
632	—	632	—	—	632	632	—	—	—	632	4.447	7,04
3.029	3	3.032	1	—	3.033	3.032	—	1	—	3.033	22.920	7,56
1.895	47	1.942	1	14	1.957	1.956	—	—	1	1.957	13.960	7,13
387	—	387	—	—	387	387	—	—	—	387	2.782	7,19
1.064	3	1.067	—	—	1.067	1.066	—	—	1	1.067	7.862	7,31
3.346	50	3.396	1	14	3.411	3.409	—	—	2	3.411	24.544	7,20
1.670	1	1.671	—	—	1.671	1.670	—	—	1	1.671	13.435	8,04
921	—	921	—	—	921	921	—	—	—	921	8.722	9,47
922	—	922	—	—	922	922	—	—	—	922	6.923	7,51
942	—	942	—	—	942	942	—	—	—	942	5.442	5,78
4.455	1	4.456	—	—	4.456	4.455	—	—	1	4.456	34.522	7,75
2.660	176	2.836	18	40	2.894	2.888	3	2	1	2.894	14.862	5,14
581	17	598	1	—	599	599	—	—	—	599	5.275	8,81
1.557	121	1.678	7	—	1.685	1.685	—	—	—	1.685	9.307	5,52
1.240	1	1.241	—	—	1.241	1.241	—	—	—	1.241	8.062	6,50
3.666	62	3.728	5	—	3.733	3.733	—	—	—	3.733	24.474	6,56
9.704	377	10.081	31	40	10.152	10.146	3	2	1	10.152	61.980	6,11
1.273	60	1.333	4	4	1.341	1.341	—	—	—	1.341	7.550	5,63
1.061	49	1.110	—	—	1.110	1.110	—	—	—	1.110	7.468	6,73
738	15	753	—	—	753	751	—	—	2	753	5.261	6,99
898	17	915	—	2	917	915	—	—	2	917	6.047	6,59
2.697	81	2.778	—	2	2.780	2.776	—	—	4	2.780	18.776	6,75

ESTATISTICA PREDIAL

STATISTIQUE PRÉDIALE
(CONTINUAÇÃO—SUITE)

CONDIÇÃO DOS PREDIOS CONDITION DES MAISONS						PROPRIEDADE DOS PREDIOS PROPRIÉTÉ DES MAISONS					População Population	Densidade Densité
Habitáveis Habitable			Em En			Particular Particulière	Pública Publique			TOTAL		
Occupados Occupés	Desocupados Vacantes	Total	construção ou re- construção construction ou re- construction	ruínas ruines	Total		federal fédérale	estadual des États	municipal municipale		TOTAL	
2.442	21	2.463	4	3	2.470	2.465	1	—	4	2.470	18.901	7,65
793	11	804	1	—	805	805	—	—	—	805	5.369	6,67
575	1	576	—	—	576	576	—	—	—	576	4.696	8,15
651	66	717	3	—	720	720	—	—	—	720	7.211	10,02
4.461	99	4.560	8	3	4.571	4.566	1	—	4	4.571	36.177	7,91
1.210	84	1.294	19	16	1.329	1.329	—	—	—	1.329	7.097	5,34
1.266	4	1.270	2	1	1.273	1.273	—	—	—	1.273	8.402	6,60
994	2	996	4	—	1.000	1.000	—	—	—	1.000	8.556	8,55
395	45	440	12	5	457	455	—	1	1	457	2.025	4,43
3.865	135	4.000	37	22	4.059	4.057	—	1	1	4.059	26.080	6,43
2.912	84	2.996	5	1	3.002	3.000	—	1	1	3.002	18.959	6,32
1.471	53	1.524	2	1	1.527	1.527	—	—	—	1.527	9.891	6,48
4.383	137	4.520	7	2	4.529	4.527	—	1	1	4.529	28.850	6,37
2.894	129	3.023	—	—	3.023	3.023	—	—	—	3.023	18.155	6,01
1.946	—	1.946	—	—	1.946	1.945	1	—	—	1.946	12.758	6,56
1.110	—	1.110	—	—	1.110	1.109	1	—	—	1.110	6.512	5,87
5.950	129	6.079	—	—	6.079	6.077	2	—	—	6.079	37.425	6,16
998	4	1.002	2	1	1.005	1.003	—	—	2	1.005	5.898	5,86
461	3	464	3	—	467	467	—	—	—	467	3.092	6,62
328	—	328	—	—	328	328	—	—	—	328	3.020	9,21
1.787	7	1.794	5	1	1.800	1.798	—	—	2	1.800	12.010	6,67
3.000	265	3.265	32	56	3.353	3.350	1	—	2	3.353	18.606	5,55
1.332	45	1.377	17	1	1.395	1.394	—	—	1	1.395	8.604	6,17
1.399	89	1.488	11	11	1.510	1.509	1	—	—	1.510	9.966	6,60
568	89	657	—	17	674	671	1	—	2	674	3.558	5,28
718	—	718	—	—	718	718	—	—	—	718	5.387	7,50
462	106	568	8	13	589	589	—	—	—	589	2.612	4,43
915	1	916	2	2	920	919	—	1	—	920	6.265	6,81
276	—	276	—	—	276	276	—	—	—	276	1.837	6,66
2.939	196	3.135	10	32	3.177	3.173	1	1	2	3.177	19.659	6,19

ESTADO DA BAHIA

MUNICIPIOS MUNICIPES	DISTRICTOS DISTRICTS	NUMERO DE PREDIOS NOMBRE DE MAISONS							TOTAL TOTAL
		Terreos Au-rez de chaussée	Asse- brados Au dessus de chaussée	De De					
				2	3	4	5	+ de 5	
PAVIMENTOS Étages									
Castro Alves.....	Castro Alves.....	1.801	1	3	—	—	—	—	1.805
	Sítio do Meio.....	1.166	—	—	—	—	—	—	1.166
	Santo Antonio do Argeim.....	742	—	—	—	—	—	—	742
	TOTAL.....	3.709	1	3	—	—	—	—	3.713
Cayrú.....	Cayrú.....	347	—	13	—	—	—	—	360
	Galcão.....	237	—	—	—	—	—	—	237
	Morro de São Paulo.....	211	—	—	—	—	—	—	211
	Velha Boipeba.....	230	—	—	—	—	—	—	230
TOTAL.....	1.025	—	13	—	—	—	—	1.038	
Chique-Chique.....	Chique-Chique.....	828	—	2	—	—	—	—	830
	Mata Fome.....	688	—	—	—	—	—	—	688
	Tiririca.....	847	—	—	—	—	—	—	847
	Pedras.....	636	—	—	—	—	—	—	636
TOTAL.....	2.999	—	2	—	—	—	—	3.001	
Chorrochó.....	Chorrochó.....	930	—	—	—	—	—	—	930
	Bom Conselho.....	592	—	—	—	—	—	—	592
Cicero Dantas.....	Antas.....	1.330	—	—	—	—	—	—	1.330
	Ilha.....	799	—	—	—	—	—	—	799
	São João de Fortaleza.....	259	—	—	—	—	—	—	259
TOTAL.....	2.980	—	—	—	—	—	—	2.980	
Conceição do Coité.....	Conceição do Coité.....	1.911	—	1	—	—	—	—	1.912
	Valente.....	597	—	—	—	—	—	—	597
TOTAL.....	2.508	—	1	—	—	—	—	2.509	
Conde.....	Esplanada.....	1.940	3	1	—	—	—	—	1.944
	Conde.....	2.153	1	—	—	—	—	—	2.154
	Palame.....	1.079	—	—	—	—	—	—	1.079
TOTAL.....	5.172	4	1	—	—	—	—	5.177	
Condeúba.....	Condeúba.....	2.970	—	10	—	—	—	—	2.980
	Trêmedal.....	804	—	1	—	—	—	—	805
	São João do Alipio.....	2.608	—	—	—	—	—	—	2.608
	Santa Rosa.....	1.035	—	—	—	—	—	—	1.035
TOTAL.....	7.417	—	11	—	—	—	—	7.428	

ESTATISTICA PREDIAL

STATISTIQUE PRÉDIALE

(CONTINUAÇÃO — SUITE)

CONDIÇÃO DOS PREDIOS CONDITION DES MAISONS						PROPRIEDADE DOS PREDIOS PROPRIÉTÉ DES MAISONS					População Population	Densidade Densité
Habitáveis Habitables			Em En			Particular Particulière	Pública Publique			TOTAL TOTAL		
Occupados Occupés	Desoccupadas Vacantes	Total	construção ou re- construcção	ruínas ruines	Total		federal fédérale	estadual des États	municipal municipale			
1.756	49	1.805	34	28	1.867	1.855	1	8	3	1.867	8.512	4,56
1.166	—	1.166	—	—	1.166	1.166	—	—	—	1.166	9.205	7,89
730	12	742	5	—	747	747	—	—	—	747	5.629	7,54
3.652	61	3.713	39	28	3.780	3.768	1	8	3	3.780	23.346	6,18
357	3	360	—	3	363	362	—	—	1	363	2.346	6,46
237	—	237	—	—	237	237	—	—	—	237	1.591	7,14
211	—	211	—	—	211	210	—	—	1	211	1.207	5,72
227	3	230	—	—	230	230	—	—	—	230	1.218	5,30
1.032	6	1.038	—	3	1.041	1.039	—	—	2	1.041	6.462	6,21
823	7	830	3	2	835	833	—	1	1	835	3.896	4,67
688	—	688	—	—	688	688	—	—	—	688	7.295	10,60
847	—	847	—	—	847	847	—	—	—	847	4.738	5,59
636	—	636	—	—	636	636	—	—	—	636	3.907	6,14
2.994	7	3.001	3	2	3.006	3.004	—	1	1	3.006	19.836	6,60
930	—	930	—	—	930	929	—	1	—	930	6.498	6,99
592	—	592	—	—	592	590	—	—	2	592	3.651	6,17
1.330	—	1.330	—	—	1.330	1.329	—	—	1	1.330	9.332	7,02
799	—	799	—	—	799	799	—	—	—	799	5.142	6,44
259	—	259	—	—	259	259	—	—	—	259	1.594	6,15
2.980	—	2.980	—	—	2.980	2.977	—	—	3	2.980	19.719	6,62
1.824	88	1.912	—	6	1.918	1.915	—	—	3	1.918	13.148	6,85
587	10	597	—	—	597	596	—	—	1	597	4.299	7,20
2.411	98	2.509	—	6	2.515	2.511	—	—	4	2.515	17.447	6,94
1.879	65	1.944	6	3	1.953	1.950	—	3	—	1.953	10.242	5,24
2.148	6	2.154	—	—	2.154	2.154	—	—	—	2.154	10.889	5,06
1.079	—	1.079	—	—	1.079	1.078	—	—	1	1.079	5.787	5,36
5.106	71	5.177	6	3	5.186	5.182	—	3	1	5.186	26.918	5,19
2.855	125	2.980	11	25	3.016	3.012	4	—	—	3.016	21.520	7,14
804	1	805	—	—	805	804	—	—	1	805	10.176	12,64
2.607	1	2.608	—	—	2.608	2.608	—	—	—	2.608	20.376	7,81
1.022	13	1.035	3	1	1.039	1.039	—	—	—	1.039	8.225	7,92
7.288	140	7.428	14	26	7.468	7.463	4	—	1	7.468	60.297	8,07

ESTATISTICA PREDIAL

STATISTIQUE PRÉDIALE
(CONTINUAÇÃO — SUITE)

CONDIÇÃO DOS PREDIOS CONDITION DES MAISONS						PROPRIEDADE DOS PREDIOS PROPRIÉTÉ DES MAISONS					População Population	Densidade Densité
Habitáveis Habitable			Em Eu			Particular Particulière	Publica Publique			TOTAL TOTAL		
Occupados Occupés	Desocupados Vacantes	Total Total	construção ou re- construcção construction ou re- construc-tion	ruínas ruines	Total Total		federal fédérale	estadual des États	municipal municipale			
3.130	261	3.391	6	6	3.403	3.401	—	—	2	3.403	22.704	6,67
1.004	—	1.004	—	—	1.004	1.004	—	—	—	1.004	7.084	7,06
1.795	—	1.795	—	—	1.795	1.795	—	—	—	1.795	17.542	9,77
561	—	561	—	—	561	561	—	—	—	561	4.190	7,47
701	3	704	—	2	706	706	—	—	—	706	4.985	7,06
968	—	968	—	—	968	968	—	—	—	968	6.419	6,63
545	—	545	—	—	545	545	—	—	—	545	3.368	6,18
470	—	470	—	—	470	470	—	—	—	470	3.484	7,41
1.554	6	1.560	1	—	1.561	1.561	—	—	—	1.561	14.262	9,14
10.728	270	10.998	7	8	11.013	11.011	—	—	2	11.013	84.038	7,63
1.315	27	1.342	3	—	1.345	1.340	—	—	5	1.345	8.268	6,15
1.499	—	1.499	—	—	1.499	1.499	—	—	—	1.499	10.223	6,82
2.814	27	2.841	3	—	2.844	2.839	—	—	5	2.844	18.491	6,50
2.229	—	2.229	—	—	2.229	2.228	—	—	1	2.229	15.338	6,88
1.750	97	1.847	—	1	1.848	1.845	—	2	1	1.848	11.499	6,22
745	51	796	2	—	798	798	—	—	—	798	4.659	5,84
705	2	707	—	—	707	706	—	—	1	707	4.052	5,73
3.200	150	3.350	2	1	3.353	3.349	—	2	2	3.353	20.210	6,03
2.066	261	2.327	16	11	2.354	2.354	—	—	—	2.354	12.890	5,48
773	36	809	3	—	812	807	—	1	4	812	5.358	6,60
503	30	533	—	—	533	533	—	—	—	533	4.421	8,29
473	15	488	—	—	488	485	—	—	3	488	3.194	6,55
525	48	573	2	—	575	574	—	—	1	575	3.527	6,13
2.274	129	2.403	5	—	2.408	2.399	—	1	8	2.408	16.500	6,85
670	50	720	1	19	740	740	—	—	—	740	4.401	5,95
653	1	654	—	1	655	655	—	—	—	655	4.275	6,53
1.365	34	1.399	3	3	1.405	1.405	—	—	—	1.405	9.783	6,96
576	25	602	3	7	612	612	—	—	—	612	3.578	5,85
1.029	4	1.033	—	—	1.033	1.033	—	—	—	1.033	6.773	6,49
4.293	115	4.408	7	30	4.445	4.445	—	—	—	4.445	28.740	6,47

ESTADO DA BAHIA

MUNICIPIOS MUNICIPES	DISTRITOS DISTRICIS	NUMERO DE PRÉMIOS NOMBRE DE MAISONS							TOTAL TOTAL
		Terços Au-vez de chaussée	Asso- bradados Au dessus de chaussée	De De					
				2	3	4	5	+ de 5	
Entre Rios	Entre Rios	1.374	—	—	—	—	—	—	1.374
	Conceição	922	—	—	—	—	—	—	922
	Divina Pastora	621	—	—	—	—	—	—	621
	Cambuhy	288	1	—	—	—	—	—	289
	Subahuma	576	—	—	—	—	—	—	576
	TOTAL	3 781	1	—	—	—	—	—	3 782
Folia de Sant'Anna	Folia de Sant'Anna	2 510	9	17	4	1	—	—	2 541
	Santa Barbara	1 278	—	—	—	—	—	—	1 278
	Bom Despacho	988	—	—	—	—	—	—	988
	São Vicente	661	—	—	—	—	—	—	661
	Bomfim	849	1	1	—	—	—	—	849
	Gamelleira	1 073	—	—	—	—	—	—	1 073
	São José das Itapoerocas	1 298	—	—	—	—	—	—	1 298
	Tanquinho	514	—	—	—	—	—	—	514
	Humildes	1 286	—	—	—	—	—	—	1 286
	Almas	706	1	2	—	—	—	—	706
TOTAL	11 158	11	20	4	1	—	—	11 194	
Gamelleira do Assuaú	Gamelleira do Assuaú	1 451	—	—	—	—	—	—	1 451
	São José	517	—	—	—	—	—	—	517
	TOTAL	1 968	—	—	—	—	—	—	1 968
Geremoabo	Geremoabo	1 408	—	—	—	—	—	—	1 408
	Bebedouro	617	—	—	—	—	—	—	617
	Santa Negia	472	—	—	—	—	—	—	472
	Varzea	219	—	—	—	—	—	—	219
	TOTAL	2 716	—	—	—	—	—	—	2 716
Guanamby	Guanamby	1 333	—	—	—	—	—	—	1 333
Guarany	Guarany	913	—	1	—	—	—	—	914
	Canhapato	599	—	—	—	—	—	—	599
	TOTAL	1 512	—	1	—	—	—	—	1 513

ESTATISTICA PREDIAL

STATISTIQUE PRÉDIALE

(CONTINUAÇÃO — SUITE)

CONDIÇÃO DOS PREDIOS CONDITION DES MAISONS						PROPRIEDADE DOS PREDIOS PROPRIÉTÉ DES MAISONS					População Population	Densidade Densité
Habitaveis Habitable			Em En			Particular Particulière	Publica Publique			TOTAL TOTAL		
Occupados Occupées	Desocupados Vacantes	Total Total	construção ou re- construção construction ou re- construc- tion	ruínas ruines	Total Total		federal fédérale	estadual des États	municipal municipale			
1.362	12	1.374	—	1	1.375	1.340	34	—	1	1.375	7.406	5,39
921	1	922	7	—	929	929	—	—	—	929	5.674	6,11
580	41	621	—	—	621	621	—	—	—	621	4.184	6,74
289	—	289	—	—	289	289	—	—	—	289	1.852	6,44
576	—	576	—	—	576	576	—	—	—	576	3.784	6,57
3.728	54	3.782	7	1	3.790	3.755	34	—	1	3.790	22.910	6,04
2.412	129	2.541	22	16	2.579	2.564	2	2	11	2.579	14.479	5,61
1.278	—	1.278	—	—	1.278	1.278	—	—	—	1.278	11.591	9,07
988	—	988	—	—	988	988	—	—	—	988	7.570	7,66
661	—	661	—	—	661	661	—	—	—	661	4.535	6,86
803	46	849	6	—	855	854	1	—	—	855	5.030	5,88
1.072	1	1.073	—	—	1.073	1.069	—	4	—	1.073	7.274	6,78
1.298	—	1.298	—	—	1.298	1.298	—	—	—	1.298	10.023	7,72
514	—	514	—	—	514	514	—	—	—	514	4.346	8,46
1.286	—	1.286	—	—	1.286	1.286	—	—	—	1.286	7.762	6,04
706	—	706	—	—	706	706	—	—	—	706	4.990	7,07
11.018	176	11.194	28	16	11.238	11.218	3	6	11	11.238	77.600	6,91
1.445	6	1.451	2	1	1.454	1.452	—	—	2	1.454	8.811	6,06
516	1	517	—	—	517	517	—	—	—	517	3.203	6,20
1.961	7	1.968	2	1	1.971	1.969	—	—	2	1.971	12.014	6,10
1.311	97	1.408	2	—	1.410	1.410	—	—	—	1.410	7.986	5,66
614	3	617	—	—	617	617	—	—	—	617	4.247	6,88
462	10	472	—	—	472	472	—	—	—	472	3.005	6,37
172	47	219	—	—	219	219	—	—	—	219	1.080	4,93
2.559	157	2.716	2	—	2.718	2.718	—	—	—	2.718	16.318	6,00
1.286	47	1.333	11	2	1.346	1.339	2	1	4	1.346	8.304	6,17
884	30	914	2	—	916	915	—	—	1	916	6.107	6,67
569	30	599	—	—	599	599	—	—	—	599	3.562	5,85
1.453	60	1.513	2	—	1.515	1.514	—	—	1	1.515	9.609	6,34

ESTADO DA BAHIA

MUNICIPIOS MUNICIPES	DISTRITOS DISTRICTS	NUMERO DE PREDIOS NOMBRE DE MAISONS							TOTAL TOTAL
		Terreos Au-rez de chaussée	Asso- bradados Au dessus de chaussée	De De					
				2	3	4	5	+ de 5	
Igrapiúna.....	Igrapiúna.....	622	5	8	—	—	—	—	635
Ilhéos.....	Ilhéos.....	1.835	5	83	2	—	—	—	1.925
	Aritaguá.....	719	—	4	—	—	—	—	723
	Cachoeira de Itabuna.....	900	26	6	—	—	—	—	932
	Castello Novo.....	385	8	—	—	—	—	—	393
	Bauco do Pedro.....	4.804	—	—	—	—	—	—	4.804
Inhambupe.....	Pontal.....	754	—	—	—	—	—	—	754
	TOTAL.....	9.397	39	93	2	—	—	—	9.531
Inhambupe.....	Inhambupe (1).....	4.587	6	8	—	—	—	—	4.601
	Aporá.....	1.142	—	—	—	—	—	—	1.142
	TOTAL.....	5.729	6	8	—	—	—	—	5.743
Irará.....	Irará.....	1.637	—	1	—	—	—	—	1.638
	Bento Simões.....	502	—	—	—	—	—	—	502
	Pedraõ.....	1.149	—	—	—	—	—	—	1.149
	Ouriçanges.....	740	—	—	—	—	—	—	740
	Agua Fria.....	1.234	—	—	—	—	—	—	1.234
Itaberaba.....	TOTAL.....	5.262	—	1	—	—	—	—	5.263
	Itaberaba.....	3.196	—	2	—	—	—	—	3.198
Itabuna.....	Itabuna.....	2.482	3	24	—	—	—	—	2.509
	Conceição de Ferradas.....	3.242	—	2	—	—	—	—	3.244
	TOTAL.....	5.724	3	26	—	—	—	—	5.753
Itaparica.....	Itaparica.....	746	—	3	—	—	—	—	749
	Jaburú.....	764	2	2	—	—	—	—	768
	Barra do Gil.....	775	—	—	—	—	—	—	775
	Santo Amaro do Catú.....	731	—	—	—	—	—	—	731
	Salinas da Margarida.....	895	—	—	—	—	—	—	895
Itapicuré.....	TOTAL.....	3.911	2	5	—	—	—	—	3.918
	Itapicuré.....	2.251	—	—	—	—	—	—	2.251
Ituassú.....	Ituassú.....	1.577	2	2	—	—	—	—	1.581
	Varzea Queimada.....	944	—	—	—	—	—	—	944
	Carahybas.....	485	2	—	—	—	—	—	487
	TOTAL.....	3.006	4	2	—	—	—	—	3.012

(1) Inclusive Itapororoca.

ESTATISTICA PREDIAL

STATISTIQUE PRÉDIALE
(CONTINUAÇÃO — SUITE)

CONDIÇÃO DOS PREDIOS CONDITION DES MAISONS						PROPRIEDADE DOS PREDIOS PROPRIÉTÉ DES MAISONS					População Population	Densidade Densité
Habitáveis Habitable			Em En			Particular Particulière	Publica Publique			TOTAL TOTAL		
Occupados Occupées	Desocupados Vacantes	Total	construção ou re- construção construction ou re- construction	ruínas ruines	Total		federal fédérale	estadnal des États	municipal municipale			
623	12	635	4	1	640	640	—	—	—	640	4.399	6,87
1.860	65	1.925	18	7	1.950	1.950	—	—	—	1.950	10.779	5,53
719	4	723	3	—	726	726	—	—	—	726	3.809	5,25
932	—	932	—	—	932	932	—	—	—	932	9.069	9,73
393	—	393	—	—	393	393	—	—	—	393	3.346	8,51
4.348	456	4.804	—	—	4.804	4.804	—	—	—	4.804	31.969	6,65
743	11	754	4	5	763	763	—	—	—	763	4.040	5,29
8.995	536	9.531	25	12	9.568	9.568	—	—	—	9.568	63.012	6,59
4.370	231	4.601	9	5	4.615	4.608	—	6	1	4.615	26.840	5,82
1.021	121	1.142	—	—	1.142	1.142	—	—	—	1.142	6.196	5,43
5.391	352	5.743	9	5	5.757	5.750	—	6	1	5.757	33.036	5,74
1.637	1	1.638	—	—	1.638	1.638	—	—	—	1.638	12.264	7,49
502	—	502	—	—	502	502	—	—	—	502	3.533	7,04
1.149	—	1.149	—	—	1.149	1.149	—	—	—	1.149	7.516	6,54
740	—	740	—	—	740	740	—	—	—	740	5.650	7,64
1.234	—	1.234	—	—	1.234	1.234	—	—	—	1.234	8.583	6,96
5.262	1	5.263	—	—	5.263	5.263	—	—	—	5.263	37.546	7,13
3.188	10	3.198	2	—	3.200	3.198	—	—	2	3.200	22.861	7,14
2.454	55	2.509	27	11	2.547	2.543	—	—	4	2.547	14.332	5,63
3.237	7	3.244	8	2	3.254	3.252	—	—	2	3.254	27.648	8,50
5.691	62	5.753	35	13	5.801	5.795	—	—	6	5.801	41.980	7,24
738	11	749	11	10	770	770	—	—	—	770	4.140	5,38
730	38	768	5	5	778	778	—	—	—	778	3.813	4,90
766	9	775	23	11	809	809	—	—	—	809	3.972	4,90
671	60	731	28	9	768	768	—	—	—	768	3.619	4,71
876	19	895	19	1	915	915	—	—	—	915	4.461	4,88
3.781	137	3.918	86	36	4.040	4.040	—	—	—	4.040	20.005	4,95
2.251	—	2.251	—	—	2.251	2.251	—	—	—	2.251	14.342	6,37
1.483	98	1.581	1	11	1.593	1.589	—	—	4	1.593	10.345	6,49
942	2	944	—	—	944	943	—	—	1	944	6.592	6,98
485	2	487	—	—	487	487	—	—	—	487	3.345	6,87
2.910	102	3.012	1	11	3.024	3.019	—	—	5	3.024	20.282	6,71

ESTADO DA BAHIA

MUNICIPIOS MUNICIPES	DISTRICTOS DISTRICTS	NUMERO DE PREDIOS NOMBRE DE MAISONS							TOTAL TOTAL
		Terreos Au-rez de chaussée	Asso- bradados Au dessus de chaussée	De De					
				2	3	4	5	+ de 5	
Jacaracy.....	Jacaracy.....	3.096	—	1	—	—	—	—	3.097
Jacobina.....	Jacobina.....	3.293	2	10	—	—	—	—	3.305
	Canna Brava.....	1.187	—	—	—	—	—	—	1.187
	Riachão.....	2.826	—	—	—	—	—	—	2.826
	TOTAL.....	7.305	2	10	—	—	—	—	7.318
Jaguaripe.....	Jaguaripe.....	499	—	10	—	—	—	—	509
	Estiva.....	394	2	—	—	—	—	—	396
	Barreiras do Jacuruna.....	253	—	—	—	—	—	—	253
	Pirajuhya.....	347	4	—	—	—	—	—	351
	Palma.....	498	—	—	—	—	—	—	498
	TOTAL.....	1.991	6	10	—	—	—	—	2.007
Jequié.....	Jequié.....	3.478	—	—	—	—	—	—	3.478
	Rio Branco.....	1.629	1	1	—	—	—	—	1.631
	Baêta.....	1.211	3	—	—	—	—	—	1.214
	TOTAL.....	6.318	4	1	—	—	—	—	6.323
Jequiriçá.....	Jequiriçá.....	2.298	—	—	—	—	—	—	2.298
	Mutum.....	988	—	—	—	—	—	—	988
	TOTAL.....	3.286	—	—	—	—	—	—	3.286
Joazeiro.....	Joazeiro.....	2.082	4	13	—	—	—	—	2.099
	Rancharia.....	550	—	—	—	—	—	—	550
	Curacá Pequeno.....	324	—	—	—	—	—	—	324
	Salitre.....	611	—	—	—	—	—	—	611
	TOTAL.....	3.547	4	13	—	—	—	—	3.584
Jussiapé.....	Jussiapé.....	630	—	2	—	—	—	—	632
	Barra da Estiva.....	846	—	—	—	—	—	—	846
	Triumpho.....	1.164	—	—	—	—	—	—	1.164
	TOTAL.....	2.640	—	2	—	—	—	—	2.642
Lage.....	Lage.....	2.096	—	4	—	—	—	2.100	
Lençóes.....	Lençóes.....	1.792	—	38	—	—	—	—	1.830
	Estiva.....	466	—	—	—	—	—	—	466
	TOTAL.....	2.258	—	38	—	—	—	—	2.296

ESTATISTICA PREDIAL

STATISTIQUE PRÉDIALE
(CONTINUAÇÃO - SUITE)

CONDIÇÃO DOS PREDIOS CONDITION DES MAISONS						PROPRIEDADE DOS PREDIOS PROPRIÉTÉ DES MAISONS					População Population	Densidade Densité
Habitáveis Habitable			Em En			Particular Particulière	Publica Publique			TOTAL TOTAL		
Occupados Occupés	Desocupados Vacantes	Total	construção ou re- construção	ruínas ruines	Total		(federal fédérale	estadual des États	municipal municipale			
3.091	6	3.097	—	—	3.097	3.094	—	—	3	3.097	21.894	7,07
3.229	76	3.305	20	8	3.333	3.328	2	1	2	3.333	20.010	6,00
1.187	—	1.187	—	—	1.187	1.187	—	—	—	1.187	8.366	7,05
2.826	—	2.826	—	—	2.826	2.826	—	—	—	2.826	20.428	7,23
7.242	76	7.318	20	8	7.346	7.341	2	1	2	7.346	48.804	6,64
486	23	509	6	5	521	520	—	—	1	521	3.078	5,91
381	15	396	14	9	419	419	—	—	—	419	2.020	4,82
251	2	253	4	1	258	258	—	—	—	258	1.483	5,75
335	15	351	3	—	354	353	—	1	—	354	1.890	5,34
493	5	498	4	22	524	524	—	—	—	524	3.127	5,97
1.946	61	2.007	31	38	2.076	2.074	—	1	1	2.076	11.598	5,59
3.464	14	3.478	—	—	3.478	3.477	—	—	1	3.478	23.050	6,63
1.620	11	1.631	—	8	1.639	1.639	—	—	—	1.639	9.468	5,78
1.200	14	1.214	—	—	1.214	1.214	—	—	—	1.214	8.157	6,72
6.284	39	6.323	—	8	6.331	6.330	—	—	1	6.331	40.675	6,42
2.292	6	2.298	—	—	2.298	2.297	1	—	—	2.298	17.203	7,49
988	—	988	—	—	988	988	—	—	—	988	7.194	7,28
3.280	6	3.286	—	—	3.286	3.285	1	—	—	3.286	24.397	7,42
2.080	19	2.099	10	64	2.173	2.163	4	2	4	2.173	12.783	5,88
550	—	550	—	—	550	550	—	—	—	550	4.143	7,53
324	—	324	—	—	324	324	—	—	—	324	2.978	9,19
611	—	611	—	—	611	611	—	—	—	611	4.351	7,12
3.555	19	3.584	10	64	3.658	3.648	4	2	4	3.658	24.255	6,64
622	10	632	—	—	632	629	—	—	3	632	4.122	6,52
775	71	846	3	—	849	848	—	—	1	849	5.018	5,91
1.160	4	1.164	10	1	1.175	1.174	1	—	—	1.175	8.629	7,34
2.557	85	2.642	13	1	2.656	2.651	1	—	4	2.656	17.769	6,69
2.100	—	2.100	—	—	2.100	2.100	—	—	—	2.100	14.710	7,00
1.279	551	1.830	—	3	1.833	1.833	—	—	—	1.833	5.660	3,09
410	56	466	—	—	466	466	—	—	—	466	2.129	4,57
1.689	607	2.296	—	3	2.299	2.299	—	—	—	2.299	7.789	3,39

ESTATISTICA PREDIAL

STATISTIQUE PRÉDIALE

(CONTINUAÇÃO — SUITE)

CONDIÇÃO DOS PREDIOS CONDITION DES MAISONS						PROPRIÉDADE DOS PREDIOS PROPRIÉTÉ DES MAISONS					População Population	Densidade Densité
Habitaveis Habitable			Em En			Particular Particulière	Publica Publique			TOTAL TOTAL		
Occupados Occupées	Desocupados Vacantes	Total	construção ou re- construc- tion	ruínas ruines	Total		federal fédérale	estadual des États	municipal municipale			
2.288	32	2.320	—	—	2.320	2.320	—	—	—	2.320	15.919	6,86
1.817	—	1.817	—	—	1.817	1.817	—	—	—	1.817	11.540	6,35
822	3	825	—	—	825	825	—	—	—	825	5.688	6,89
792	—	792	—	—	792	792	—	—	—	792	5.192	6,56
5.719	35	5.754	—	—	5.754	5.754	—	—	—	5.754	38.339	6,66
4.077	85	4.162	6	13	4.181	4.168	5	—	8	4.181	28.998	6,94
883	2	885	1	—	886	883	1	—	2	886	4.665	5,27
4.960	87	5.047	7	13	5.067	5.051	6	—	10	5.067	33.663	6,65
2.196	61	2.257	25	4	2.286	2.284	—	—	2	2.286	12.882	5,64
307	9	316	—	3	319	319	—	—	—	319	2.324	7,29
960	30	990	5	2	997	997	—	—	—	997	6.550	6,57
1.116	3	1.119	—	2	1.121	1.121	—	—	—	1.121	7.502	6,69
4.579	103	4.682	30	11	4.723	4.721	—	—	2	4.723	29.258	6,19
782	57	839	11	4	854	854	—	—	—	854	6.014	7,04
1.194	—	1.194	—	—	1.194	1.194	—	—	—	1.194	12.602	10,55
1.976	57	2.033	11	4	2.048	2.048	—	—	—	2.048	18.616	9,09
1.549	39	1.588	4	2	1.594	1.585	3	2	4	1.594	8.591	5,39
596	1	597	1	—	598	598	—	—	—	598	3.046	5,09
630	—	630	—	—	630	630	—	—	—	630	3.349	5,32
532	—	532	—	—	532	532	—	—	—	532	2.884	5,42
3.307	40	3.347	5	2	3.354	3.345	3	2	4	3.354	17.870	5,33
621	30	651	5	4	660	656	—	—	4	660	3.761	5,70
2.515	35	3.550	5	2	3.557	3.556	—	—	1	3.557	25.970	7,30
678	—	678	—	—	678	678	—	—	—	678	4.519	6,67
631	16	647	—	—	647	647	—	—	—	647	5.006	7,74
464	4	468	2	2	472	472	—	—	—	472	3.072	6,51
5.909	85	5.994	12	8	6.014	6.009	—	—	5	6.014	42.328	7,04
3.266	206	3.472	5	—	3.477	3.475	1	—	1	3.477	21.226	6,10
1.150	—	1.150	—	—	1.150	1.150	—	—	—	1.150	9.553	8,31
370	—	370	—	—	370	370	—	—	—	370	2.507	6,78
254	—	254	—	—	254	254	—	—	—	254	1.751	6,89
1.774	—	1.774	—	—	1.774	1.774	—	—	—	1.774	13.811	7,79

ESTADO DA BAHIA

MUNICIPIOS MUNICIPES	DISTRICTOS DISTRICTS	NUMERO DE PREDIOS NOMBRE DE MAISONS							TOTAL TOTAL
		Terreos Au-rez de chaussée	Asso- bradados Au dessus de chaussée	De De					
				2	3	4	5	+ de 5	
Monte Cruzeiro.....	Monte Cruzeiro.....	740	—	—	—	—	—	—	740
	Pedra Branca.....	2.476	—	—	—	—	—	—	2.476
	São Francisco do Cajueiro	636	—	—	—	—	—	—	636
	João Amaro.....	606	—	3	—	—	—	—	609
	Veados.....	563	—	1	—	—	—	—	564
	TOTAL.....	5.021	—	4	—	—	—	—	5.025
Monte Santo.....	Monte Santo.....	1.490	1	1	—	—	—	—	1.492
	Daná.....	1.385	—	—	—	—	—	—	1.385
	Cansaução.....	1.623	—	—	—	—	—	—	1.623
	TOTAL.....	4.498	1	1	—	—	—	—	4.500
Morro do Chapéo.....	Morro do Chapéo.....	987	2	1	—	—	—	—	990
	Brejinho.....	374	—	—	—	—	—	—	374
	Bella Vista do Utinga.....	645	—	—	—	—	—	—	645
	Riachão do Utinga.....	546	—	2	—	—	—	—	548
	America Dourado.....	478	—	—	—	—	—	—	478
	Canha Brava do Miranda	949	1	—	—	—	—	—	950
	Carahybas.....	885	—	—	—	—	—	—	885
	Ventura.....	1.220	—	1	—	—	—	—	1.221
	TOTAL.....	6.084	3	4	—	—	—	—	6.091
Mucugê.....	Mucugê.....	706	6	8	1	—	—	—	721
	João Corrêa.....	658	—	—	—	—	—	—	658
	Guiné.....	289	—	—	—	—	—	—	289
	Cascavel.....	624	—	—	—	—	—	—	624
	TOTAL.....	2.277	6	8	1	—	—	—	2.292
Mundo Novo.....	Mundo Novo.....	3.803	—	3	—	—	—	—	3.806
Muritiba.....	Muritiba.....	1.755	1	—	—	—	—	—	1.756
	Cabeças.....	1.365	—	—	—	—	—	—	1.365
	São José do Aporá.....	944	—	—	—	—	—	—	944
	TOTAL.....	4.064	1	—	—	—	—	—	4.065

ESTATISTICA PREDIAL

STATISTIQUE PRÉDIALE
(CONTINUAÇÃO — SUITE)

CONDIÇÃO DOS PREDIOS CONDITION DES MAISONS						PROPRIEDADE DOS PREDIOS PROPRIÉTÉ DES MAISONS					População Population	Densidade Densité
Habitáveis Habitable			Em En			Particular Particulière	Publica Publique			TOTAL TOTAL		
Occupados Occupés	Desocupados Vacantes	Total	construção ou re- construção ou re- construc- tion	ruínas ruines	Total		federal fé- dérale	estadual des États	municipal municipale			
724	16	740	—	—	740	739	—	—	1	740	5.140	6,95
2.435	41	2.476	11	13	2.500	2.499	—	—	1	2.500	15.079	6,03
634	2	636	—	—	636	636	—	—	—	636	3.905	6,14
584	25	609	19	—	628	623	5	—	—	628	2.778	4,42
564	—	564	—	—	564	563	—	—	1	564	4.060	7,20
4.941	84	5.025	30	13	5.068	5.060	5	—	3	5.068	30.962	6,11
1.358	134	1.492	5	—	1.497	1.495	—	—	2	1.497	8.585	5,73
1.276	109	1.385	4	—	1.389	1.388	—	1	—	1.389	8.910	6,41
1.589	34	1.623	16	—	1.639	1.638	—	—	1	1.639	11.070	6,75
4.223	277	4.500	25	—	4.525	4.521	—	1	3	4.525	28.565	6,31
946	44	990	13	12	1.015	1.013	—	—	2	1.015	6.544	6,45
373	1	374	—	—	374	374	—	—	—	374	2.718	7,27
617	28	645	3	—	648	647	—	—	1	648	3.706	5,72
535	13	548	2	—	550	550	—	—	—	550	4.612	8,39
476	2	478	—	—	478	478	—	—	—	478	3.455	7,23
935	15	950	—	—	950	950	—	—	—	950	5.787	6,09
885	—	885	—	—	885	885	—	—	—	885	6.540	7,39
1.131	30	1.221	—	—	1.221	1.221	—	—	—	1.221	6.301	5,16
5.958	133	6.091	18	12	6.121	6.118	—	—	3	6.121	39.663	6,48
716	5	721	1	—	722	721	—	—	1	722	3.455	4,78
658	—	658	—	—	658	658	—	—	—	658	4.978	7,57
288	1	289	—	—	289	289	—	—	—	289	2.064	7,14
619	5	624	—	1	625	625	—	—	—	625	5.188	8,30
2.281	11	2.292	1	1	2.294	2.293	—	—	1	2.294	15.685	6,84
3.804	2	3.806	—	—	3.806	3.806	—	—	—	3.806	30.516	8,02
1.631	125	1.756	4	4	1.764	1.762	—	1	1	1.764	8.911	5,05
1.329	36	1.365	1	2	1.368	1.368	—	—	—	1.368	7.076	5,14
924	20	944	4	3	951	951	—	—	—	951	5.403	5,68
3.884	181	4.065	9	9	4.083	4.081	—	1	1	4.083	21.350	5,23

ESTADO DA BAHIA

MUNICIPIOS MUNICIPES	DISTRICTOS DISTRICTS	NUMERO DE PREDIOS NOMBRE DE MAISONS							TOTAL TOTAL
		Terreos Au-rez de chaussée	Asso- bradados Au dessus de chaussée	De De					
				2	3	4	5	+ de 5	
Nazareth.....	Nazareth.....	2.809	11	119	7	—	—	—	3.946
	Ouha.....	883	2	1	—	—	—	—	886
	TOTAL.....	3.692	13	120	7	—	—	—	3.832
Nova Boipeba.....	Nova Boipeba.....	236	—	4	2	—	—	—	242
	2º Districto.....	267	3	1	—	—	—	—	271
	Matta.....	1.016	—	—	—	—	—	—	1.016
	TOTAL.....	1.519	3	5	2	—	—	—	1.529
Oliveira do Brejinho.....	Oliveira do Brejinho.....	1.948	—	—	—	—	—	—	1.948
Orobó.....	Orobó.....	3.451	3	—	—	—	—	—	3.454
Paramirim.....	Paramirim.....	1.073	—	5	2	—	—	—	1.080
	Agua Quente.....	1.285	—	1	—	—	—	—	1.286
	Santa Maria do Ouro.....	680	—	—	—	—	—	—	680
	Cannabravinha.....	631	—	—	—	—	—	—	631
	TOTAL.....	3.669	—	6	2	—	—	—	3.677
Patrocínio do Coité.....	Patrocínio do Coité.....	1.271	—	—	—	—	—	—	1.271
	Sacco.....	302	—	—	—	—	—	—	302
	Apertado de Pedras e Barreiras.....	760	—	—	—	—	—	—	760
	Queimadas.....	271	—	—	—	—	—	—	271
	TOTAL.....	2.604	—	—	—	—	—	—	2.604
Pilão Arcado.....	Pilão Arcado.....	922	—	1	—	—	—	—	923
	Salinas de Santo Antonio.....	302	—	—	—	—	—	—	302
	Brejo da Serra.....	950	—	—	—	—	—	—	950
	TOTAL.....	2.174	—	1	—	—	—	—	2.175
Poções.....	Poções.....	2.658	—	—	—	—	—	—	2.658
	Bôa Nova.....	1.192	—	—	—	—	—	—	1.192
	TOTAL.....	3.850	—	—	—	—	—	—	3.850
Pojuca.....	Pojuca.....	1.754	2	4	—	—	—	—	1.760

ESTATISTICA PREDIAL

STATISTIQUE PRÉDIALE

(CONTINUAÇÃO — SUITE)

CONDIÇÃO DOS PREDIOS CONDITION DES MAISONS						PROPRIEDADE DOS PREDIOS PROPRIÉTÉ DES MAISONS					População Population	Densidade Densité
Habitaveis Habitable			Em En			Particular Particulière	Publica Publique			TOTAL TOTAL		
Occupados Occupés	Desocupados Vacantes	TOTAL TOTAL	construção ou re- construção construc- tion ou re- construc- tion	ruínas ruines	TOTAL TOTAL		federal fédérale	estadual des États	municipal municipale			
2.903	43	2.946	15	2	2.963	2.960	—	—	3	2.963	18.715	6,32
877	9	886	3	—	889	887	—	2	—	889	5.444	6,12
3.780	52	3.832	18	2	3.852	3.847	—	2	3	3.852	24.159	6,27
227	15	242	11	1	254	253	—	—	1	254	1.300	5,12
239	32	271	5	6	282	281	—	1	—	282	1.546	5,48
1.016	—	1.016	—	—	1.016	1.016	—	—	—	1.016	10.380	10,22
1.482	47	1.529	16	7	1.552	1.550	—	1	1	1.552	13.226	8,52
1.946	2	1.948	7	1	1.956	1.956	—	—	—	1.956	12.057	6,16
3.356	98	3.454	21	3	3.478	3.476	—	—	2	3.478	24.323	6,99
1.035	45	1.080	—	—	1.080	1.079	—	—	1	1.080	8.252	7,64
1.286	—	1.286	—	—	1.286	1.286	—	—	—	1.286	9.652	7,51
680	—	680	—	—	680	680	—	—	—	680	4.917	7,23
631	—	631	—	—	631	631	—	—	—	631	3.846	6,10
3.632	45	3.677	—	—	3.677	3.676	—	—	1	3.677	26.667	7,25
1.271	—	1.271	—	—	1.271	1.270	—	—	1	1.271	7.555	5,94
302	—	302	—	—	302	302	—	—	—	302	1.850	6,13
760	—	760	—	—	760	760	—	—	—	760	4.800	6,32
271	—	271	—	—	271	271	—	—	—	271	1.823	6,73
2.604	—	2.604	—	—	2.604	2.603	—	—	1	2.604	16.028	6,16
919	4	923	2	5	930	930	—	—	—	930	8.554	9,20
300	2	302	—	1	303	303	—	—	—	303	2.118	6,99
950	—	950	—	—	950	950	—	—	—	950	7.870	8,28
2.169	6	2.175	2	6	2.183	2.183	—	—	—	2.183	18.542	8,49
2.576	82	2.658	—	—	2.658	2.658	—	—	—	2.658	18.589	6,99
1.130	62	1.192	3	1	1.196	1.196	—	—	—	1.196	8.229	6,88
3.706	144	3.850	3	1	3.854	3.854	—	—	—	3.854	26.818	6,96
1.613	147	1.760	30	32	1.822	1.815	5	—	2	1.822	9.058	4,97

ESTADO DA BAHIA

MUNICIPIOS MUNICIPES	DISTRICITOS DISTRICTS	NUMERO DE PREDIOS NOMBRE DE MAISONS							TOTAL TOTAL
		Terreos Au-rez de chaussée	Asso- bradados Au dessus de chaussée	De De					
				2	3	4	5	+ de 5	
Pombal.....	Pombal.....	811	—	1	—	—	—	—	812
	Mirandella e Pedras.....	915	—	—	—	—	—	—	915
	TOTAL.....	1.726	—	1	—	—	—	—	1.727
Porto Alegre (S. José de).....	Porto Alegre.....	1.049	2	1	—	—	—	—	1.052
Porto Seguro.....	Porto Seguro.....	695	6	8	—	—	—	—	713
	Villa Verde.....	50	—	—	—	—	—	—	50
	TOTAL.....	749	6	8	—	—	—	—	763
Prado.....	Prado.....	513	—	6	—	—	—	—	519
	Coromochatiba.....	123	—	—	—	—	—	—	123
	Escondido.....	921	2	3	—	—	—	—	926
	TOTAL.....	1.557	2	9	—	—	—	—	1.568
Queimadas.....	Queimadas.....	1.298	—	—	—	—	—	—	1.298
	Itiuba.....	1.869	—	—	—	—	—	—	1.869
	Santa Luzia.....	731	—	1	—	—	—	—	732
	TOTAL.....	3.898	—	1	—	—	—	—	3.899
Remanso.....	Remanso.....	1.298	—	—	—	—	—	—	1.298
	Poços.....	579	—	—	—	—	—	—	579
	Peixe.....	775	—	—	—	—	—	—	775
	TOTAL.....	2.652	—	—	—	—	—	—	2.652
Remedios.....	Remedios do R. de Contas.....	962	—	—	—	—	—	—	962
	Bom Successo.....	1.676	2	—	—	—	—	—	1.678
	Barro Vermelho.....	1.027	—	—	—	—	—	—	1.027
	TOTAL.....	3.665	2	—	—	—	—	—	3.667
Riachão do Jacuhype.....	Riachão do Jacuhype.....	1.544	—	3	—	—	—	—	1.547
	Gavião.....	451	—	—	—	—	—	—	451
	Candeal.....	887	—	—	—	—	—	—	887
	TOTAL.....	2.882	—	3	—	—	—	—	2.885

ESTATISTICA PREDIAL

STATISTIQUE PRÉDIALE
(CONTINUAÇÃO — SUITE)

CONDIÇÃO DOS PREDIOS CONDITION DES MAISONS						PROPRIEDADE DOS PREDIOS PROPRIÉTÉ DES MAISONS					População Population	Densidade Densité
Habitáveis Habitable			Em En			Particular Particulière	Pública Publique			TOTAL TOTAL		
Occupados Occupés	Desoccupados Vacantes	Total Total	construção ou re- construc- tion	ruínas ruines	Total Total		federal fédérale	estadual des États	municipal muni- cipale			
811	1	812	—	—	812	810	—	—	2	812	5.416	6,67
915	—	915	—	—	915	914	—	—	1	915	5.836	6,38
1.726	1	1.727	—	—	1.727	1.724	—	—	3	1.727	11.252	6,52
1.035	17	1.052	1	1	1.054	1.053	—	—	1	1.054	7.814	7,41
559	154	713	12	25	750	746	1	1	2	750	3.724	4,97
50	—	50	—	—	50	50	—	—	—	50	317	6,34
609	154	763	12	25	800	796	1	1	2	800	4.041	5,05
519	—	519	—	—	519	519	—	—	—	519	2.998	5,78
123	—	123	—	—	123	123	—	—	—	123	1.036	8,42
926	—	926	—	—	926	925	—	—	1	926	7.411	8,00
1.568	—	1.568	—	—	1.568	1.567	—	—	1	1.568	11.445	7,30
1.186	112	1.298	5	28	1.331	1.324	4	—	3	1.331	7.001	5,26
1.848	21	1.869	1	—	1.870	1.869	—	—	1	1.870	13.163	7,01
726	6	732	—	—	732	731	1	—	—	732	4.809	6,57
3.760	139	3.899	6	28	3.933	3.924	5	—	4	3.933	24.913	6,33
1.298	—	1.298	—	—	1.298	1.297	—	1	—	1.298	11.293	8,70
579	—	579	—	—	579	579	—	—	—	579	5.174	8,94
775	—	775	—	—	775	775	—	—	—	775	6.047	7,80
2.652	—	2.652	—	—	2.652	2.651	—	1	—	2.652	22.514	8,49
909	53	962	—	—	962	962	—	—	—	962	6.388	6,64
1.645	33	1.678	—	—	1.678	1.678	—	—	—	1.678	11.257	6,71
965	62	1.027	10	5	1.042	1.042	—	—	—	1.042	6.795	6,52
3.519	148	3.667	10	5	3.682	3.682	—	—	—	3.682	24.440	6,64
1.485	62	1.547	—	—	1.547	1.547	—	—	—	1.547	9.660	6,24
451	—	451	—	—	451	451	—	—	—	451	3.004	6,66
887	—	887	—	—	887	887	—	—	—	887	6.673	7,52
2.823	62	2.885	—	—	2.885	2.885	—	—	—	2.885	19.337	6,71

ESTADO DA BAHIA

MUNICIPIOS MUNICIPES	DISTRICTOS DISTRICTS	NUMERO DE PREDIOS NOMBRE DE MAISONS							TOTAL TOTAL
		Terreos Au-rez de chaussée	Asso- bradados Au dessus de chaussée	De De					
				2	3	4	5	+ de 5	
Riacho de Sant'Anna.....	Riacho de Sant'Anna....	2.863	—	—	—	—	—	—	2.863
Rio Branco.....	Rio Branco.....	1.924	3	3	—	—	—	—	1.930
	Bom Jardim.....	747	—	—	—	—	—	—	747
	TOTAL.....	2.671	3	3	—	—	—	—	2.677
Sant'Anna do Catú.....	Sant'Anna do Catú.....	1.924	—	2	—	—	—	—	1.926
	São Miguel.....	1.167	1	—	—	—	—	—	1.168
	TOTAL.....	3.091	1	2	—	—	—	—	3.094
Sant'Anna dos Brejos.....	Sant'Anna dos Brejos....	2.434	—	—	—	—	—	—	2.434
	São Gonçalo.....	589	—	—	—	—	—	—	589
	Porto Novo.....	199	1	—	—	—	—	—	200
	TOTAL.....	3.222	1	—	—	—	—	—	3.223
Santa Cruz.....	Santa Cruz.....	469	—	2	—	—	—	—	471
Santa Maria da Victoria.....	Sta. Maria da Victoria....	2.125	—	—	—	—	—	—	2.125
Santarém.....	Santarém.....	503	—	10	—	—	—	—	513
	Serinhaem.....	141	—	—	—	—	—	—	141
	Capella.....	565	—	—	1	—	—	—	566
	Gandú.....	581	—	—	—	—	—	—	581
	TOTAL.....	1.790	—	10	1	—	—	—	1.801
Santa Rita do Rio Preto.....	Santa Rita do Rio Preto	1.688	—	—	—	—	—	—	1.688
	Formoza.....	1.146	—	—	—	—	—	—	1.146
	TOTAL.....	2.834	—	—	—	—	—	—	2.834
Santo Amaro.....	N. S. da Purificação....	2.940	34	69	10	—	—	—	3.053
	N. S. do Rosario.....	2.302	7	47	4	—	—	—	2.360
	Bom Jardim.....	2.484	4	—	—	—	—	—	2.488
	Rio Fundo.....	2.579	—	—	—	—	—	—	2.579
	Sant'Anna do Lustoza....	1.286	—	4	—	—	—	—	1.290
	Oliveira dos Campinhos	2.396	1	17	—	—	—	—	2.414
	N. S. da Soledade de Lam- bara.....	1.920	—	—	—	—	—	—	1.920
	TOTAL.....	15.907	46	137	14	—	—	—	16.104

ESTATISTICA PREDIAL

STATISTIQUE PRÉDIALE
(CONTINUAÇÃO — SUITE)

CONDIÇÃO DOS PREDIOS CONDITION DES MAISONS						PROPRIEDADE DOS PREDIOS PROPRIÉTÉ DES MAISONS				População Population	Densidade Densité	
Habitaveis Habitable			Em En			Particular Particulière	Publica Publique					TOTAL
Occupados Occupées	Desocupados Vacantes	Total	construção ou re- construcção construction ou re- construc-tion	ruínas ruines	Total		federal fédérale	estadual des États	municipal municipale			
2.863	—	2.863	—	—	2.863	2.862	—	—	1	2.863	19.640	6,86
1.912	18	1.930	5	2	1.937	1.935	—	—	2	1.937	13.363	6,90
729	18	747	2	13	762	761	—	—	1	762	5.455	7,16
2.641	36	2.677	7	15	2.699	2.696	—	—	3	2.699	18.818	6,97
1.821	105	1.926	10	4	1.940	1.935	2	—	3	1.940	9.445	4,87
1.160	8	1.168	2	3	1.173	1.173	—	—	—	1.173	7.080	6,04
2.981	113	3.094	12	7	3.113	3.108	2	—	3	3.113	16.525	5,31
2.434	—	2.434	—	—	2.434	2.434	—	—	—	2.434	17.048	7,00
589	—	589	—	—	589	589	—	—	—	589	3.648	6,19
200	—	200	—	—	200	200	—	—	—	200	1.258	6,29
3.223	—	3.223	—	—	3.223	3.223	—	—	—	3.223	21.954	6,81
446	25	471	—	3	474	470	1	—	3	474	3.234	6,82
2.125	—	2.125	—	—	2.125	2.125	—	—	—	2.125	14.965	6,62
453	50	513	8	2	523	522	—	—	1	523	2.307	4,41
141	—	141	—	—	141	141	—	—	—	141	1.112	7,89
566	—	566	1	1	568	567	—	—	1	568	3.831	6,74
581	—	581	—	—	581	581	—	—	—	581	5.310	9,14
1.751	50	1.801	9	3	1.813	1.811	—	—	2	1.813	12.560	6,93
1.552	136	1.688	1	—	1.689	1.687	—	2	—	1.689	10.627	6,29
1.135	10	1.146	2	3	1.151	1.149	—	2	—	1.151	6.786	5,90
2.688	146	2.834	3	3	2.840	2.836	—	4	—	2.840	17.413	6,13
2.860	193	3.053	10	23	3.086	3.078	1	1	6	3.086	12.877	4,17
2.182	178	2.360	40	58	2.458	2.456	1	1	—	2.458	11.911	4,85
2.488	—	2.488	—	—	2.488	2.488	—	—	—	2.488	14.614	5,87
2.578	1	2.579	—	—	2.579	2.579	—	—	—	2.579	14.609	5,66
1.206	84	1.290	2	—	1.292	1.292	—	—	—	1.292	6.536	5,06
2.395	19	2.414	1	—	2.415	2.414	1	—	—	2.415	15.238	6,31
1.810	110	1.920	41	15	1.976	1.976	—	—	—	1.976	9.145	4,63
15 519	585	16.104	94	96	16.294	16.283	3	2	6	16.294	84.930	5,21

ESTADO DA BAHIA

MUNICIPIOS MUNICIPES	DISTRICTOS DISTRICTS	NUMERO DE PREDIOS NOMBRE DE MAISONS							TOTAL TOTAL	
		Terreos Au-rez de chaussée	Aso- bradados Au dessus de chaussée	De De						TOTAL
				2	3	4	5	+ de 5		
Santo Antonio da Gloria.....	Santo Antonio da Gloria...	1.888	—	1	—	—	—	—	1.889	
Santo Antonio de Jesus.....	Sto. Antonio de Jesus....	2.824	14	12	1	—	—	—	2.851	
	Vargem Grande.....	768	—	—	—	—	—	—	768	
	TOTAL.....	3.592	14	12	1	—	—	—	3.619	
São Felipe.....	São Felipe.....	2.738	4	11	—	—	—	—	2.753	
	São Roque.....	926	—	—	—	—	—	—	926	
	TOTAL.....	3.664	4	11	—	—	—	—	3.679	
São Felix do Paraguassú.....	São Felix do Paraguassú..	1.134	9	71	10	—	—	—	1.224	
	Outeiro Redondo.....	1.045	1	—	—	—	—	—	1.046	
	TOTAL.....	2.179	10	71	10	—	—	—	2.270	
São Gonçalo dos Campos.....	S. Gonçalo dos Campos....	2.007	9	1	—	—	—	—	2.017	
	Mercês.....	971	2	1	—	—	—	—	974	
	Uburanas.....	1.344	—	—	—	—	—	—	1.344	
	TOTAL.....	4.322	11	2	—	—	—	—	4.335	
São José da Casa Nova.....	S José da Casa Nova.....	802	—	—	—	—	—	—	802	
	Pau a Pique.....	759	—	—	—	—	—	—	759	
	S. José do Campo Formoso	568	—	—	—	—	—	—	568	
	sant'Anna do Sobradinho	770	—	—	—	—	—	—	770	
	TOTAL.....	2.899	—	—	—	—	—	—	2.899	
São Miguel.....	São Miguel.....	1.821	6	4	—	—	—	—	1.831	
São Salvador.....	Sé.....	472	15	357	234	49	14	2	1.143	
	São Pedro.....	1.288	37	486	176	47	2	—	2.036	
	Rua do Paço.....	250	4	111	193	32	9	2	511	
	Conceição da Praia.....	132	6	124	147	89	55	3	556	
	Pilar.....	928	1	101	83	41	25	5	1.184	
	Mares.....	1.424	17	348	15	1	—	—	1.805	
	Nazareth.....	1.077	21	266	107	17	3	—	1.491	
	Victoria.....	5.531	44	355	92	8	1	—	6.031	
	Sant'Anna.....	1.459	24	236	168	14	—	—	1.641	

ESTATISTICA PREDIAL

STATISTIQUE PRÉDIALE
(CONTINUAÇÃO — SUITE)

CONDIÇÃO DOS PREDIOS CONDITION DES MAISONS						PROPRIEDADE DOS PREDIOS PROPRIÉTÉ DES MAISONS					População Population	Densidade Densité
Habitaveis Habitable			Em En			Particular Par- ticulière	Publica Publique			TOTAL TOTAL		
Occupados Occupés	Desocupados Vacantes	Total	construção ou re- construção construc- tion ou re- construc- tion	ruínas ruines	Total		federal féd- érale	estadual des États	municipal muni- cipale			
1.863	26	1.889	2	—	1.891	1.890	—	—	1	1.891	14.084	7,45
2.739	112	2.851	9	29	2.889	2.884	—	1	4	2.889	17.829	6,17
768	—	768	—	—	768	768	—	—	—	768	6.815	8,87
3.507	112	3.619	9	29	3.657	3.652	—	1	4	3.657	24.644	6,74
2.722	31	2.753	2	2	2.757	2.752	—	—	5	2.757	18.474	6,70
909	17	926	—	3	929	929	—	—	—	929	6.680	7,19
3.631	48	3.679	2	5	3.686	3.681	—	—	5	3.686	25.154	6,82
1.174	50	1.224	8	4	1.236	1.225	5	3	3	1.236	5.888	4,76
1.045	1	1.046	—	—	1.046	1.046	—	—	—	1.046	6.835	6,53
2.219	51	2.270	8	4	2.282	2.271	5	3	3	2.282	12.723	5,58
1.927	90	2.017	5	2	2.024	2.017	3	—	4	2.024	11.675	5,77
947	27	974	1	6	981	977	3	—	1	981	5.714	5,82
1.340	4	1.344	—	—	1.344	1.344	—	—	—	1.344	9.637	7,17
4.214	121	4.335	6	8	4.349	4.338	6	—	5	4.349	27.026	6,21
799	5	802	3	3	808	806	—	—	2	808	5.683	7,03
759	—	759	—	—	759	759	—	—	—	759	5.373	7,08
568	—	568	—	—	568	568	—	—	—	568	4.647	8,18
769	1	770	—	—	770	770	—	—	—	770	5.451	7,08
2.895	4	2.899	3	3	2.905	2.903	—	—	2	2.905	21.154	7,28
1.783	48	1.831	—	1	1.832	1.830	—	—	2	1.832	11.607	6,34
1.128	15	1.143	10	7	1.160	1.143	4	7	6	1.160	15.408	13,28
1.942	94	2.036	23	7	2.066	2.022	3	41	—	2.066	18.666	9,03
504	7	511	6	1	518	518	—	—	—	518	7.074	13,66
546	10	556	—	8	564	558	3	3	—	564	4.589	8,14
1.168	16	1.184	3	9	1.196	1.195	—	1	—	1.196	10.108	8,45
1.752	53	1.805	13	7	1.825	1.822	—	1	2	1.825	14.272	7,82
1.421	70	1.491	3	2	1.496	1.492	—	1	3	1.496	13.438	8,98
5.883	148	6.031	26	22	6.079	6.069	1	9	—	6.079	42.540	7,00
1.776	65	1.841	13	8	1.862	1.858	1	3	—	1.862	15.739	8,45

ESTADO DA BAHIA

MUNICIPIOS MUNICIPES	DISTRICTOS DISTRICTS	NUMERO DE FREDIOS NOMBRE DE MAISONS							TOTAL	
		Terreos Au-rez de chaussée	Asso- bradados Au dessus de chaussée	De De						TOTAL
				PAVIMENTOS Étages						
				2	3	4	5	+ de 5		
São Salvador.....	Penha.....	2.738	45	106	6	—	—	—	2.895	
	Santo Antonio.....	8.407	23	220	53	2	—	1	8.706	
	Brotas.....	3.450	60	47	5	3	—	—	3.555	
	Itapoan.....	529	—	1	—	—	—	—	530	
	Cotegipe.....	692	—	1	1	—	—	—	694	
	Passé.....	1.557	3	2	—	—	—	—	1.562	
	Matoim.....	581	1	1	—	—	—	—	583	
	Pirajá.....	3.017	1	8	1	—	—	—	3.027	
	Paripe.....	642	3	6	—	—	—	—	651	
	Maré.....	461	—	2	—	—	—	—	463	
	TOTAL.....	34.635	305	2.778	1.131	303	109	13	39.274	
Saúde.....	Saúde.....	2.600	—	1	—	—	—	—	2.601	
Sento Sé.....	Sento Sé.....	478	—	—	—	—	—	—	478	
	Lagôa.....	308	—	—	—	—	—	—	308	
	Oliveira.....	570	—	—	—	—	—	—	570	
	Taboleiro Alto.....	343	—	—	—	—	—	—	343	
	Alegre.....	576	—	—	—	—	—	—	576	
	Boqueirão.....	249	—	—	—	—	—	—	249	
	TOTAL.....	2.524	—	—	—	—	—	—	2.524	
Serrinha.....	Serrinha.....	2.128	—	7	—	—	—	—	2.135	
	Pedras.....	472	—	—	—	—	—	—	472	
	Lamarão.....	548	—	—	—	—	—	—	548	
	Beretingas.....	866	—	—	—	—	—	—	866	
	TOTAL.....	4.014	—	7	—	—	—	—	4.021	
Soure.....	Soure.....	1.220	—	—	—	—	—	—	1.220	
Taperoá.....	Taperoá.....	291	6	—	—	—	—	—	297	
	Camorogy.....	476	—	9	—	—	—	—	485	
	Matta.....	824	—	—	—	—	—	—	824	
	TOTAL.....	1.591	6	9	—	—	—	—	1.606	

ESTATISTICA PREDIAL

STATISTIQUE PRÉDIALE
(CONTINUAÇÃO—SUITE)

CONDIÇÃO DOS PREDIOS CONDITION DES MAISONS						PROPRIEDADE DOS PREDIOS PROPRIÉTÉ DES MAISONS				População Population	Densidade Densité	
Habitaveis Habitable			Em En			Particular Particulière	Publica Publique					TOTAL
Occupados Occupés	Desoccupados Vacantes	Total	construção ou re- construcção	ruínas ruines	Total		federal fédérale	estadnal des États	municipal municipale	TOTAL		
2.753	142	2.895	19	24	2.938	2.932	1	1	4	2.938	19.751	6,72
8.455	251	2.706	28	31	8.765	8.752	1	11	1	8.765	56.842	6,49
3.425	140	3.565	18	12	3.595	3.582	2	11	—	3.595	23.121	6,43
527	3	530	4	4	538	536	—	—	2	538	3.457	6,43
693	1	694	—	—	694	691	1	1	1	694	4.263	6,14
1.513	49	1.562	3	4	1.569	1.569	—	—	—	1.569	8.029	5,12
577	6	583	2	—	585	583	—	1	1	585	3.186	5,45
2.936	91	3.027	40	49	3.116	3.107	3	4	2	3.116	16.075	5,16
615	36	651	5	6	662	661	1	—	—	662	4.135	6,25
440	23	463	11	15	489	487	1	1	—	489	2.729	5,58
38.054	1.220	39.274	227	216	39.717	39.577	22	96	22	39.717	283.422	7,14
2.576	25	2.601	2	—	2.603	2.602	—	1	—	2.603	15.282	5,87
457	21	478	1	1	480	480	—	—	—	480	3.770	7,85
308	—	308	—	—	308	308	—	—	—	308	2.144	6,96
570	—	570	—	—	570	570	—	—	—	570	4.443	7,79
343	—	343	—	—	343	343	—	—	—	343	3.010	8,78
576	—	576	—	—	576	576	—	—	—	576	5.991	10,40
249	—	249	—	—	249	249	—	—	—	249	1.886	7,57
2.503	21	2.524	1	1	2.526	2.526	—	—	—	2.526	21.244	8,41
2.135	—	2.135	—	—	2.135	2.135	—	—	—	2.135	15.307	7,17
472	—	472	—	—	472	472	—	—	—	472	3.926	8,32
548	—	548	—	—	548	548	—	—	—	548	3.756	6,85
866	—	866	—	—	866	866	—	—	—	866	6.016	6,95
4.021	—	4.021	—	—	4.021	4.021	—	—	—	4.021	29.005	7,21
1.220	—	1.220	—	—	1.220	1.220	—	—	—	1.220	7.554	6,19
297	—	297	—	—	297	297	—	—	—	297	2.921	9,84
484	1	485	2	1	488	488	—	—	—	488	1.945	3,99
824	—	824	—	—	824	824	—	—	—	824	5.068	6,15
1.605	1	1.606	2	1	1.609	1.609	—	—	—	1.609	9.934	6,17

ESTADO DA BAHIA

MUNICIPIOS MUNICIPES	DISTRICTOS DISTRICTS	NUMERO DE PREDIOS NOMBRE DE MAISONS							TOTAL TOTAL
		Terreos Au-rez de chaussée	Asso- bradados Au dessus de chaussée	De De					
				2	3	4	5	+ de 5	
Trancoso.....	Trancoso.....	371	—	—	—	—	—	—	371
	Tucano.....	1.976	1	3	—	—	—	—	1.980
Tucano.....	Triumpho.....	730	—	1	—	—	—	—	731
	TOTAL.....	2.706	1	4	—	—	—	—	2.711
Una.....	Una.....	897	3	2	—	—	—	—	902
	Urandy.....	1.165	1	—	—	—	—	—	1.166
	Furados.....	591	—	—	—	—	—	—	591
	Umburanas.....	295	—	—	—	—	—	—	295
Urandy.....	Brejinho das Amethistas	341	—	—	—	—	—	—	341
	Gentio.....	484	1	—	—	—	—	—	485
	São João da Gamelleira..	760	—	—	—	—	—	—	760
	TOTAL.....	3.636	2	—	—	—	—	—	3.638
	Valença.....	1.210	12	65	14	1	—	—	1.302
Valença.....	São Felix e Maricoabo...	979	9	7	—	—	—	—	995
	Serra Grande e Guerem....	1.041	—	—	—	—	—	—	1.041
	TOTAL.....	3.230	21	72	14	1	—	—	3.378
	Viçosa.....	412	—	9	—	—	—	—	421
Viçosa.....	Colonia Leopoldina.....	781	—	1	—	—	—	—	782
	TOTAL.....	1.193	—	10	—	—	—	—	1.203
Villa Bella das Palmeiras....	Villa Bella das Palmeiras	1.584	—	4	—	—	—	—	1.688
Villa Rica.....	Villa Rica (S'de em Ca- jueiro).....	2.238	—	—	—	—	—	—	2.238
	São Gonçalo.....	1.087	4	6	6	—	—	—	1.103
	N. S. do Monte.....	1.220	4	9	—	—	—	—	1.243
	N. S. do Socorro.....	463	—	—	—	—	—	—	463
Villa São Francisco.....	Madre de Deus do Boquei- rão.....	618	—	1	—	—	—	—	619
	São Sebastião das Ca- beceiras do Passé.....	1.937	—	1	—	—	—	—	1.938
	TOTAL.....	5.335	8	17	6	—	—	—	5.366
Wagner.....	Wagner.....	541	—	—	—	—	—	—	541
	TOTAL DO ESTADO....	498.061	827	4.230	1.217	306	109	13	504.763

ESTATISTICA PREDIAL

STATISTIQUE PRÉDIALE
(CONCLUSÃO - FIN)

CONDIÇÃO DOS PREDIOS CONDITION DES MAISONS						PROPRIEDADE DOS PREDIOS PROPRIÉTÉ DES MAISONS					População Population	Densidade Densité
Habitaveis Habitable			Em En			Particular Particulière	Publica Publique			TOTAL TOTAL		
Occupados occupés	Desocupados vacantes	Total	construção ou re- construção construction ou re- construc- tion	ruínas ruines	Total		federal fédérale	estadual des États	municipal municipale			
328	43	371	1	—	372	372	—	—	—	372	2.298	6,18
1.829	751	1.980	5	8	1.993	1.990	1	1	1	1.993	13.148	6,60
712	19	731	3	2	736	735	—	—	1	736	5.447	7,40
2.541	170	2.711	8	10	2.729	2.725	1	1	2	2.729	18.595	6,81
877	25	902	3	1	906	904	1	—	1	906	5.459	6,03
1.152	14	1.166	8	1	1.175	1.174	—	—	1	1.175	8.274	7,04
591	—	591	—	—	591	591	—	—	—	591	5.420	9,17
295	—	295	—	—	295	295	—	—	—	295	1.802	6,11
341	—	341	—	—	341	341	—	—	—	341	2.898	8,50
449	36	485	—	1	486	486	—	—	—	486	3.897	8,02
760	—	760	—	—	760	760	—	—	—	760	4.936	6,49
3.588	50	3.638	8	2	3.648	3.647	—	—	1	3.648	27.227	7,46
1.205	97	1.302	29	36	1.367	1.358	—	2	7	1.367	6.320	4,62
980	15	995	3	—	998	997	—	—	1	998	5.336	5,35
1.039	2	1.041	1	—	1.042	1.042	—	—	—	1.042	10.002	9,60
3.224	114	3.338	33	36	3.407	3.397	—	2	8	3.407	21.658	6,36
421	—	421	—	—	421	419	1	—	1	421	3.309	7,86
761	21	782	—	—	782	760	22	—	—	782	5.021	6,42
1.182	21	1.203	—	—	1.203	1.179	23	—	1	1.203	8.330	6,92
1.601	87	1.688	4	—	1.692	1.689	—	—	3	1.692	8.979	5,31
2.238	—	2.238	—	—	2.238	2.238	—	—	—	2.238	14.665	6,55
1.094	9	1.103	4	—	1.107	1.099	1	2	5	1.107	7.516	6,79
1.230	13	1.243	10	—	1.253	1.253	—	—	—	1.253	7.442	5,94
463	—	463	—	—	463	463	—	—	—	463	2.957	6,39
609	10	619	2	2	623	622	—	—	1	623	3.876	6,22
1.913	25	1.938	2	—	1.940	1.937	—	1	2	1.940	11.102	5,72
5.309	57	5.356	18	2	5.386	5.374	1	3	8	5.386	32.893	6,11
486	55	541	—	—	541	541	—	—	—	541	3.345	6,18
491.893	12.870	504.763	1.532	1.381	507.676	507.058	176	167	275	507.676	3.334.465	6,57

ESTATISTICA DOMICILIARIA

STATISTIQUE DOMICILIAIRE

		OUTRAS APPLICAÇÕES													População Po- pulation	Densidade Densité
		AUTRES APPLICATIONS														
Quar- teis Ca- ser- nes	Diver- sos Di- vers	TOTAL	De- po- sitos Dé- pôts	Escolas Éco- les	Escripto- rios Bu- reaux	Es- ta- ções Sta- tions	Fabricas ou officinas Fabri- ques ou ateliers	Casas de negocio Mai- sons de com- merce	REPARTIÇÕES ADMINISTRATIONS			Templos Tem- ples	Diversas Di- verses	TOTAL		
									fede- raes fé- dérales	estada- uaes des États	municipaes mu- nicipa- les					
—	—	—	—	2	—	—	1	2	—	—	1	4	—	10	3.235	5,83
—	—	—	—	—	—	—	4	1	—	—	—	2	—	7	3.422	5,13
—	—	—	—	—	—	—	—	1	—	—	—	4	—	5	5.788	5,36
—	—	—	7	1	—	2	1	4	1	—	—	1	—	17	4.550	5,45
—	—	—	7	3	—	2	6	8	1	—	1	11	—	39	16.995	5,42
1	—	2	1	—	—	—	4	30	1	—	1	3	—	40	11.202	6,15
—	—	—	—	—	—	—	—	4	—	—	—	—	—	4	8.227	6,28
—	—	—	4	2	—	—	3	9	—	—	—	1	—	19	8.923	6,38
—	—	—	—	—	—	—	—	8	—	—	—	1	—	9	9.572	6,46
1	—	2	5	2	—	—	7	51	1	—	1	5	—	72	37.924	6,31
—	—	6	22	1	3	1	17	102	3	1	1	2	—	153	12.986	5,22
—	—	—	—	—	—	—	—	8	—	—	—	2	—	10	9.121	5,34
—	—	—	1	—	—	1	—	5	—	—	—	2	—	9	5.752	5,35
1	—	1	1	—	—	—	—	—	—	—	1	1	—	3	4.485	5,64
—	—	—	—	—	—	—	—	—	1	1	—	—	—	2	4.277	5,51
1	—	7	24	1	3	2	17	115	4	2	2	7	—	177	36.621	5,35
1	—	15	20	3	—	—	6	45	1	1	1	1	1	79	8.068	6,93
1	—	22	—	—	1	—	—	6	—	—	—	1	—	8	12.923	6,49
—	—	—	—	—	—	—	—	—	—	—	—	—	—	—	2.950	6,10
—	—	—	—	—	—	—	—	—	—	—	—	—	—	—	2.682	5,10
—	—	—	—	—	—	—	—	—	—	—	—	—	—	—	4.211	6,30
—	—	11	—	—	—	—	—	2	—	—	—	—	—	2	8.143	8,60
—	—	—	—	—	—	—	—	—	—	—	—	—	—	—	8.092	7,02
—	—	—	—	—	—	—	—	—	—	—	—	—	—	—	3.274	6,70
1	—	33	—	—	1	—	—	8	—	—	—	1	—	10	42.275	6,76
1	—	1	—	—	—	—	—	16	1	1	1	1	—	20	5.046	6,12
—	—	—	—	—	—	—	—	7	—	—	—	—	—	7	3.427	6,42
1	—	1	—	—	—	—	—	23	1	1	1	1	—	27	8.473	6,23
—	—	1	—	—	—	1	—	22	—	—	1	—	—	24	5.621	5,16
—	—	—	—	—	—	—	—	—	—	—	—	—	—	—	3.664	5,46
—	—	1	—	—	—	1	—	22	—	—	1	—	—	24	9.285	5,27

ESTADO DA BAHIA

MUNICIPIOS MUNICIPES	DISTRICTOS DISTRICIS	DOMICILIOS DOMICILES									
		PARTICULARES Particuliers — RESIDENCIAS Résidences		COLLECTIVOS EN COMMUN							
		Occupa- das Occupées	Des- occupa- das Vacantes	Asylos	Cadeias	Escolas	Fabricas ou officinas	Faxendas e outros estabeleci- mentos agricolas	Hos- pitaes	Hotels	Penões ou casas de comodos
				Asiles	Prisons	Écoles	Fabri- ques ou ateliers	Fermes et autres éta- blis- se- ments agricoles	Hô- pitaux	Hôtels	Pensi- ons ou mai- sons garnies
Angical	Angical	1 649	27	—	—	—	—	—	—	—	
	Brejo Velho	891	—	—	—	—	—	—	—	—	
	TOTAL	2 540	27	—	—	—	—	—	—	—	
Aracy	Aracy	1 004	54	—	—	—	—	—	—	—	
Aratuhybe	Aratuhybe	1 095	8	—	1	—	1	—	—	—	
Areia	Areia	1 639	25	—	—	—	—	—	1	—	
	Riachão	558	—	—	—	—	307	—	—	—	
	Volta do Rio (Sapucaia)	679	—	—	—	—	—	—	—	—	
	Santa Ignez	3 301	21	—	—	—	—	—	1	—	
	Caldeirão	1 949	—	—	—	—	4	—	—	2	
	Jaguaquara	2 147	30	—	—	—	—	—	1	3	
TOTAL	10 273	76	—	—	—	—	311	—	3	5	
Baixa Grande	Baixa Grande	1 230	25	—	1	—	—	—	—	—	
Barracão	Barracão	1 807	138	—	1	—	2	—	1	2	
Barra do Rio de Contas	Barra do Rio de Contas	1 025	47	—	—	1	—	2	—	7	
	Faisqueira	1 957	3	—	—	—	—	7	—	5	
	TOTAL	2 982	50	—	—	1	—	9	—	12	
Baria do Rio Grande	Baria	2 326	145	1	1	—	—	1	—	5	
	Icatú	971	24	—	—	—	—	—	—	—	
	Burity	515	4	—	—	—	—	—	—	—	
	Igarahy	663	4	—	—	—	—	—	—	—	
	TOTAL	4 475	177	1	1	—	—	1	—	5	
Barreiras	Barreiras	2 198	64	—	1	—	—	1	—	3	
	Sant'Anna	668	—	—	—	—	—	—	—	—	
	São Desiderio	896	1	—	—	—	—	—	—	1	
	Varzeas	729	—	—	—	—	—	—	—	—	
	TOTAL	4 491	65	—	1	—	—	1	—	4	
Belmonte	Belmonte	2 159	37	—	1	—	—	—	—	—	
	Cachoeirinha	285	—	—	—	—	—	—	—	—	
	TOTAL	2 444	37	—	1	—	—	—	—	—	

ESTATISTICA DOMICILIARIA

STATISTIQUE DOMICILIAIRE

(CONTINUAÇÃO - SUITE)

		OUTRAS APLICAÇÕES													População Po- pulation	Densidade Densité
		AUTRES APPLICATIONS														
Quar- teis Ca- rre- tes	Diver- sos Di- vers	TOTAL	De- positos Dé- pôts	Escolas Éco- les	Escrito- rios Bu- reaux	Es- ta- ções Sta- tions	Fabricas ou officinas Fabri- ques ou ateliers	Casas de negocio Mais- sons de com- merce	REPARTIÇÕES			Templos Tem- ples	Diversas Di- verses	TOTAL		
									ADMINISTRAÇÕES							
									federaes féd- érales	estaduaes des États	municipaes mu- nicipa- les					
1	--	1	3	--	--	--	3	18	--	--	--	8	1	33	12.061	7,31
--	--	--	--	--	--	--	--	--	--	--	--	3	--	3	6.657	7,47
1	--	1	3	--	--	--	3	18	--	--	--	11	1	36	18.718	7,37
1	--	1	--	--	--	--	--	17	--	--	1	1	--	19	6.588	6,56
--	--	2	2	3	--	--	4	35	--	--	2	2	2	50	7.100	6,47
1	--	2	--	1	2	--	3	28	1	1	2	--	--	38	12.286	7,49
--	--	307	--	--	--	--	--	--	--	--	--	--	--	--	3.446	3,98
--	--	--	--	--	--	--	--	--	--	--	--	--	--	--	4.464	6,57
2	--	3	8	2	--	1	5	57	--	--	--	2	1	76	19.633	5,94
--	--	6	--	1	--	--	1	12	--	--	--	--	--	14	16.232	8,30
1	--	5	6	--	1	1	1	57	--	--	1	--	1	68	14.537	6,76
4	--	323	14	4	3	2	10	154	1	1	3	2	2	196	70.598	6,66
1	--	2	--	--	--	--	--	30	--	--	1	--	--	31	12.008	9,75
1	--	7	1	--	--	1	13	29	--	1	1	1	--	47	12.491	6,89
1	--	11	--	--	--	--	--	37	--	--	--	2	--	39	8.212	7,93
1	--	13	--	--	--	--	--	64	--	--	--	--	--	64	16.138	8,19
2	--	24	--	--	--	--	--	101	--	--	--	2	--	103	24.350	8,10
1	--	9	1	4	--	--	13	71	1	1	--	8	3	102	12.371	5,30
--	--	--	--	--	--	--	30	10	--	--	--	8	--	48	6.209	6,39
--	--	--	--	--	--	--	23	1	--	--	--	2	--	26	3.817	7,41
--	--	--	2	1	--	--	4	--	--	--	--	--	--	7	3.731	5,63
1	--	9	3	5	--	--	70	82	1	1	--	18	3	183	26.128	5,83
--	--	5	39	2	11	--	4	52	2	--	2	4	1	117	15.704	7,13
--	--	--	--	--	--	--	--	--	--	--	--	--	--	--	4.523	6,77
--	--	1	--	--	--	--	--	2	--	--	--	1	--	3	5.864	6,54
--	--	--	--	--	--	--	--	--	--	--	--	--	--	--	5.017	6,88
--	--	6	39	2	11	--	4	54	2	--	2	5	1	120	31.108	6,92
3	--	4	12	8	--	--	24	72	3	--	1	4	4	128	16.919	7,82
--	--	--	--	--	--	--	--	--	--	--	--	--	--	--	2.787	9,78
3	--	4	12	8	--	--	24	72	3	--	1	4	4	128	19.706	8,05

ESTATISTICA DOMICILIARIA

STATISTIQUE DOMICILIAIRE

(CONTINUAÇÃO - SUITE)

OUTRAS APLICAÇÕES															População Po- pulation	Densidade Densité
AUTRES APPLICATIONS																
Quar- teis Ca- ser- nes	Diver- sos Di- vers	TOTAL	De- positos Dé- pôts	Escolas Éco- les	Escripto- rios Bu- reaux	Es- tações Sta- tions	Fabricas ou officinas Fabri- ques ou ateliers	Casas de negocio Mai- sons de com- merce	REPARTIÇÕES ADMINISTRATIONS			Templos Tem- ples	Diversas Di- verses	TOTAL		
									federates fé- dérales	estaduaes des États	municipaes muni- cipa- les					
1	—	4	4	—	—	2	15	105	3	1	1	5	—	136	24.938	6,25
—	—	—	3	—	—	1	—	34	—	—	—	1	—	39	12.579	6,77
1	—	4	7	—	—	3	15	139	3	1	1	6	—	175	37.517	6,41
—	—	3	—	—	—	—	—	7	—	—	—	—	—	7	10.086	6,76
—	—	—	—	—	—	—	—	—	—	—	—	—	—	—	4.012	6,34
—	—	3	—	—	—	—	—	7	—	—	—	—	—	7	14.098	6,63
—	—	—	—	—	—	—	—	4	—	—	—	2	—	6	9.133	8,47
—	—	—	—	—	—	—	—	30	—	—	—	2	—	32	6.937	7,32
—	—	1	—	—	—	—	1	13	—	—	—	2	—	16	2.403	6,69
—	—	—	—	—	—	—	—	—	—	—	—	—	—	—	4.447	7,04
—	—	1	—	—	—	—	1	47	—	—	—	6	—	54	22.920	7,60
—	—	—	—	—	—	—	—	10	—	—	—	6	—	16	13.960	7,41
—	—	—	—	—	—	—	—	4	—	—	—	—	—	4	2.782	7,19
—	—	—	—	—	—	—	—	15	—	—	—	3	—	18	7.802	7,37
—	—	—	—	—	—	—	—	29	—	—	—	9	—	38	24.544	7,37
—	—	—	—	—	—	—	—	—	—	—	1	1	—	2	13.435	8,05
—	—	—	—	—	—	—	—	—	—	—	—	2	—	2	8.722	9,49
—	—	—	—	—	—	—	—	—	—	—	—	1	—	1	6.923	7,52
—	—	—	—	—	—	—	—	—	—	—	—	1	—	1	5.442	5,78
—	—	—	—	—	—	—	—	—	—	—	1	5	—	6	34.522	7,76
1	—	20	5	1	2	1	19	136	3	3	—	11	3	184	14.862	6,00
—	—	—	—	—	—	—	—	—	—	—	—	1	—	1	5.275	9,11
1	—	2	—	—	—	—	—	19	—	—	—	1	—	20	9.307	6,16
—	—	—	—	—	—	—	3	—	—	—	—	2	—	5	8.062	6,53
—	—	1	2	—	—	—	7	47	—	—	—	1	1	58	24.474	6,77
2	—	23	7	1	2	1	29	202	3	3	—	16	4	268	61.980	6,58
—	—	4	—	—	—	—	3	3	—	—	—	1	—	7	7.550	5,96
1	—	1	2	—	—	—	6	45	—	—	—	2	1	56	7.468	7,11
—	—	—	—	—	—	—	—	13	—	—	—	1	—	14	5.261	7,27
—	—	—	—	—	—	—	—	1	—	—	—	3	—	4	6.047	6,76
1	—	1	2	—	—	—	6	59	—	—	—	6	1	74	18.776	7,03

ESTATISTICA DOMICILIARIA

STATISTIQUE DOMICILIAIRE
(CONTINUAÇÃO — SUITE)

			OUTRAS APLICAÇÕES												População Po- pulation	Densidade Densité
			AUTRES APPLICATIONS													
Quar- teis Ca- ser- nes	Diver- ses Di- vers	TOTAL	De- posito- Dé- pôts	Escolas Éco- les	Escrito- rios Bu- reaux	Es- tações Sta- tions	Fabricas ou officinas Fabri- ques ou ateliers	Casas de negocio Mai- sons de com- merce	REPARTIÇÕES ADMINISTRAÇÕES			Templos Tem- ples	Diversas Di- verses	TOTAL		
									federaes fé- dérales	estaduaes des États	municipaes mu- nicipa- les					
1	—	4	—	1	—	—	—	14	2	—	1	2	1	21	18 901	7,79
—	—	—	—	—	—	—	—	5	—	—	—	1	—	6	5.369	6,79
—	—	—	—	—	—	—	—	—	—	—	—	—	—	—	4.696	8,17
—	—	—	—	—	—	—	—	5	—	—	—	1	—	6	7.211	11,09
1	—	4	—	1	—	—	—	24	2	—	1	4	1	33	36.177	8,14
1	—	1	21	—	3	—	1	41	1	1	—	3	1	72	7.097	6,23
—	—	2	18	—	—	—	6	34	—	—	—	—	—	58	8.402	6,83
—	—	—	—	—	—	—	1	16	—	—	—	1	—	18	8.556	8,63
—	—	1	3	3	—	—	1	7	—	—	—	2	—	16	2.025	5,36
1	—	4	42	3	3	—	9	98	1	1	—	6	1	164	26.080	6,97
1	—	3	3	—	—	—	4	28	—	—	—	2	—	37	18.959	6,58
—	—	—	—	—	—	—	—	6	—	—	—	—	—	6	9.891	6,74
1	—	3	3	—	—	—	4	34	—	—	—	2	—	43	28.850	6,63
—	—	—	—	—	—	—	—	3	—	—	1	2	—	6	18.155	6,28
—	—	2	—	—	—	—	—	—	—	—	—	—	—	—	12.758	6,56
—	—	—	—	—	—	1	—	30	—	—	—	—	—	31	6.512	6,03
—	—	2	—	—	—	1	—	33	—	—	1	2	—	37	37.425	6,33
1	—	1	—	—	—	—	—	9	—	—	1	2	—	12	5.898	5,93
—	—	—	—	—	—	—	1	1	—	—	—	1	—	3	3.092	6,77
—	—	—	—	—	—	—	—	—	—	—	—	2	—	2	3.020	9,26
1	—	1	—	—	—	—	1	10	—	—	1	5	—	17	12.010	6,75
2	—	26	27	8	4	—	2	132	3	5	2	11	3	197	18.606	6,51
1	—	63	—	1	—	—	10	33	3	1	1	1	—	50	8.604	7,80
1	—	4	2	2	—	2	4	61	1	—	—	2	3	77	9.966	7,42
1	—	2	—	—	—	—	—	14	2	1	1	2	—	20	3.558	6,36
—	—	—	—	—	—	—	—	10	—	—	—	—	—	10	5.387	7,50
—	—	—	—	—	—	—	—	4	—	—	—	2	—	6	2.612	5,57
1	—	1	—	—	—	—	—	3	—	—	—	1	—	4	6.265	6,85
—	—	—	—	—	—	—	—	—	—	—	—	—	—	—	1.837	6,66
2	—	3	—	—	—	—	—	31	2	1	1	5	—	40	19.659	6,70

ESTADO DA BAHIA

MUNICIPIOS MUNICIPES	DISTRICTOS DISTRICTS	DOMICILIOS DOMICILES									
		PARTICULARES Particuliers — RESIDENCIAS Résidences		COLLECTIVOS EN COMMUN							
		Occupa- das Occupées	Des- occupa- das Vacan- tes	Asylos	Cadeias	Escolas	Fabricas ou officinas	Fazendas e outros estabeleci- mentos agricolas	Hos- pitaes	Hotels	Pensões ou casas de com- modos
				Asiles	Prisons	Écoles	Fabri- ques ou ateliers	Fermes et autres éta- blis- se- ments agrico- les	Hô- pitaux	Hôtels	Pensi- ons ou mai- sons garnies
Castro Alves ..	Castro Alves	1 560	49	—	1	2	—	—	—	1	1
	Sítio do Meio	1 166	—	—	—	—	—	—	—	—	—
	Santo Antonio do Açoim	719	12	—	—	—	—	—	—	—	—
	TOTAL	3 445	61	—	1	2	—	—	—	1	1
Cayrú	Cayrú	355	3	—	—	—	—	—	—	—	1
	Galeão	237	—	—	—	—	—	—	—	—	—
	Morro de São Paulo	207	—	—	—	—	—	—	—	—	—
	Velha Boipéba	221	3	—	—	—	—	—	—	—	—
	TOTAL	1 020	6	—	—	—	—	—	—	—	1
Chique-Chique . . .	Chique-Chique	787	7	—	—	—	—	—	—	—	1
	Mata Fome	688	—	—	—	—	—	—	—	—	—
	Tiriúca	847	—	—	—	—	—	—	—	—	—
	Pedras	636	—	—	—	—	—	—	—	—	—
	TOTAL	2 958	7	—	—	—	—	—	—	—	1
Chorrochó .	Chorrochó	929	—	—	—	—	—	—	—	—	
Cicero Dantas	Bom Conselho	590	—	—	1	—	—	—	—	—	—
	Autas	1 329	—	—	—	—	—	—	—	—	—
	Ilha	799	—	—	—	—	—	—	—	—	—
	São João de Fortaleza	259	—	—	—	—	—	—	—	—	—
	TOTAL	2 977	—	—	1	—	—	—	—	—	—
Conceição do Coité	Conceição do Coité	1 791	88	—	1	—	—	—	—	—	—
	Valente	571	10	—	—	—	—	—	—	—	—
	TOTAL	2 362	98	—	1	—	—	—	—	—	—
Conde .	Esplanada	1 859	65	1	—	2	—	—	—	—	—
	Conde	2 146	6	—	—	—	—	—	—	—	—
	Palame	1 077	—	—	—	—	—	—	—	—	—
	TOTAL	5 082	71	1	—	2	—	—	—	—	—
Condeúba	Condeúba	2 836	125	—	1	—	—	—	—	—	2
	Tremedal	801	1	—	—	—	—	—	—	—	—
	São João do Alipio	2 605	1	—	—	—	—	—	—	—	—
	Santa Rosa	1 021	13	—	—	—	—	—	—	—	—
	TOTAL	7 263	140	—	1	—	—	—	—	—	2

ESTATISTICA DOMICILIARIA

STATISTIQUE DOMICILIAIRE

(CONTINUAÇÃO — SUITE)

		OUTRAS APLICAÇÕES													População Po- pulation	Densidade Densité
		AUTRES APPLICATIONS														
Quar- teis Ca- ser- nes	Diver- sos Di- vers	TOTAL	De- positos Dé- pôts	Escolas Éco- les	Escripto- rios Bu- reaux	Es- ta- ções Sta- tions	Fabricas ou officinas Fabri- ques ou ateliers	Casas de negocio Mai- sons de com- merce	REPARTIÇÕES			Templos Tem- ples	Diversas Di- verses	TOTAL		
									ADMINISTRATIONS							
									federaes fé- dérales	estaduaes des États	municipaes mu- nicipa- les					
--	--	5	1	5	1	--	10	134	--	1	1	2	2	157	8.512	5,44
--	--	--	--	--	--	--	--	--	--	--	--	--	--	--	9.205	7,89
--	--	--	1	--	--	--	2	9	--	--	--	--	--	12	5.629	7,83
--	--	5	2	5	1	--	12	143	--	1	1	2	2	169	23.346	6,77
--	--	1	--	--	--	--	--	1	--	1	--	--	--	2	2.346	6,59
--	--	--	--	--	--	--	--	--	--	--	--	--	--	--	1.691	7,14
--	--	--	--	2	--	--	--	1	--	--	--	2	--	5	1.207	5,83
--	--	--	--	--	--	--	--	5	--	--	--	1	--	6	1.218	5,51
--	--	1	--	2	--	--	--	7	--	1	--	3	--	13	6.462	6,33
1	--	2	1	1	--	--	--	33	--	--	--	1	--	36	3.896	4,94
--	--	--	--	--	--	--	--	--	--	--	--	--	--	--	7.295	10,60
--	--	--	--	--	--	--	--	--	--	--	--	--	--	--	4.738	5,59
--	--	--	--	--	--	--	--	--	--	--	--	--	--	--	3.907	6,14
1	--	2	1	1	--	--	--	33	--	--	--	1	--	36	19.836	6,70
1	--	1	--	--	--	--	--	10	--	--	--	--	--	10	6.498	6,99
1	--	2	--	--	--	--	--	20	2	1	--	--	--	23	3.651	6,17
1	--	1	1	--	--	--	1	21	--	--	--	--	--	23	9.332	7,02
--	--	--	--	--	--	--	--	9	--	--	--	--	--	9	5.142	6,44
--	--	--	--	--	--	--	--	--	--	--	--	--	--	--	1.594	6,15
2	--	3	1	--	--	--	1	50	2	1	--	--	--	55	19.719	6,62
--	--	1	--	1	--	--	--	36	--	--	2	1	--	40	13.148	7,34
--	--	--	--	--	--	--	--	16	--	--	1	--	--	17	4.299	7,53
--	--	1	--	1	--	--	--	57	--	--	3	1	--	57	17.447	7,38
--	--	3	3	1	--	1	4	36	2	1	1	1	--	50	10.242	5,50
--	--	--	--	1	--	--	--	--	--	--	--	2	--	3	10.889	5,07
--	--	--	1	2	--	--	--	13	1	--	--	1	--	18	5.787	5,37
--	--	3	4	4	--	1	4	49	3	1	1	4	--	71	26.918	5,29
--	--	3	--	--	2	--	--	28	--	--	--	4	--	34	21.520	7,58
--	--	--	--	--	--	--	1	24	--	--	1	1	--	27	10.176	12,70
--	--	--	--	--	1	--	--	6	--	--	1	1	--	9	20.376	7,82
--	--	--	--	--	--	--	--	11	--	--	--	1	--	12	8.225	8,06
--	--	3	--	--	3	--	1	69	--	--	2	7	--	82	60.297	8,30

ESTADO DA BAHIA

MUNICIPIOS MUNICIPES	DISTRICTOS DISTRICIS	DOMICILIOS DOMICILES									
		PARTICULARES Particuliers — RESIDENCIAS Résidences		COLLECTIVOS EN COMMUN							
		Occupadas Occupées	Des-occupadas Vacantes	Asylos Asiles	Cadeias Prisons	Escolas Écoles	Fabricas ou officinas Fabriques ou ateliers	Fazendas e outros estabeci- mentos agricolas Fermes et autres établis- sements agricoles	Hos- pitaes Hô- pitaux	Hotels Hôtels	Pensões ou casas de com- modos Pensions ou mai- sons garnies
Conquista	Conquista	3 041	261	—	—	—	—	—	—	—	
	Veuuga	1 004	—	—	—	—	—	—	—	—	
	Encruzilhada	1 795	—	—	—	—	—	—	—	—	
	Porto de Santa Cruz	561	—	—	—	—	—	—	—	—	
	Bello Campo	698	3	—	—	—	—	—	—	—	
	São João da Villa Nova	968	—	—	—	—	—	—	—	—	
	Nova Lage do Gaveão	545	—	—	—	—	—	—	—	—	
	Coquinhos	470	—	—	—	—	—	—	—	—	
	José Gonçalves	1 553	6	—	—	—	—	—	—	—	
TOTAL	10 635	270	—	—	—	—	—	—	—		
Coração de Maria	Coração de Maria	1 294	27	—	—	—	—	—	—	—	
	São Simão	1 498	—	—	—	—	—	—	—	—	
	TOTAL	2 792	27	—	—	—	—	—	—	—	
Correntina	Correntina	2 229	—	—	—	—	—	—	—		
Cruz das Almas	Cruz das Almas	1 703	97	—	1	—	—	—	—	—	
	Sapé	726	51	—	1	—	—	—	—	—	
	Baixa do Palmeira	688	2	—	—	—	—	—	—	—	
	TOTAL	3 117	150	—	2	—	—	—	—	—	
Cumbe	Cumbe	2 053	261	—	—	—	—	—	—		
Curaçá	Curaçá	751	36	—	—	—	—	—	—	—	
	Ibó	499	30	—	—	—	—	—	—	—	
	Patamuté	459	15	—	—	—	—	—	—	—	
	Baio Vermelho	503	48	—	—	—	—	—	—	—	
	TOTAL	2 212	129	—	—	—	—	—	—	—	
Dr Seabra	Dr Seabra	667	50	—	—	—	—	—	—	—	
	Agua de Réga	652	1	—	—	—	—	—	—	—	
	Parnahyba	1 357	34	—	—	—	—	—	—	—	
	Varzea	574	26	—	—	—	—	—	—	—	
	Jatobá	1 025	4	—	—	—	—	—	—	—	
	TOTAL	4 275	115	—	—	—	—	—	—	—	

ESTATISTICA DOMICILIARIA

STATISTIQUE DOMICILIAIRE

(CONTINUAÇÃO — SUITE)

OUTRAS APPLICAÇÕES													População Po- pulation	Densidade Densité		
AUTRES APPLICATIONS																
Quar- teis Ca- ser- nes	Diver- sos Di- vers	TOTAL	De- positos Dé- pôts	Escolas Éco- les	Escrip- torios Bu- reaux	Es- tações Sta- tions	Fabricas ou officinas Fabri- ques ou ateliers	Casas de negocio Mais- sons de com- merce	REPARTIÇÕES ADMINISTRATIONS			Templos Tem- ples			Diversas Di- verses	TOTAL
									fede- raes fé- dérales	estada- naes des États	municipaes muni- cipales					
—	—	—	2	—	—	—	1	23	—	—	1	1	1	29	22.704	7,47
—	—	—	—	—	—	—	—	—	—	—	—	—	—	—	7.084	7,06
—	—	—	—	—	—	—	—	2	—	—	—	—	—	2	17.542	9,77
—	—	—	—	—	—	—	—	—	—	—	—	—	—	—	4.190	7,47
—	—	—	—	—	—	—	1	1	—	—	—	1	—	3	4.985	7,14
—	—	—	—	—	—	—	—	—	—	—	—	—	—	—	6.419	6,63
—	—	—	—	—	—	—	—	—	—	—	—	—	—	—	3.368	6,18
—	—	—	—	—	—	—	—	—	—	—	—	—	—	—	3.484	7,41
—	—	—	—	—	—	—	—	—	—	—	1	—	—	1	14.262	9,18
—	—	—	2	—	—	—	2	26	—	—	1	3	1	35	84.038	7,90
1	—	1	1	—	1	—	1	20	—	1	1	1	1	27	8.268	6,38
—	—	—	—	2	—	—	—	4	—	—	—	2	—	8	10.223	6,82
1	—	1	1	2	1	—	1	24	—	1	1	3	1	35	18.491	6,62
—	—	—	—	—	—	—	—	2	—	—	—	—	—	2	15.338	6,88
1	—	2	7	1	1	—	3	32	—	2	1	1	—	48	11.499	6,74
—	—	1	—	—	—	—	1	16	—	—	—	1	—	18	4.659	6,41
—	—	—	3	—	—	—	—	13	—	—	—	2	—	18	4.052	5,89
1	—	3	10	1	1	—	4	61	—	2	1	4	—	84	20.210	6,48
1	—	1	—	1	—	—	—	28	—	—	—	3	—	32	12.890	6,28
1	—	1	—	1	—	—	1	22	—	1	1	2	1	29	5.358	7,13
—	—	—	—	—	—	—	—	4	—	—	—	—	—	4	4.421	8,86
1	—	1	—	—	—	—	—	12	—	—	—	1	—	13	3.194	6,94
—	—	—	—	1	—	—	—	15	—	—	—	6	—	22	3.527	7,01
2	—	2	—	2	—	—	1	53	—	1	1	9	1	68	16.500	7,45
—	—	—	—	—	—	—	—	11	—	—	—	3	—	14	4.401	6,60
—	—	—	—	—	—	—	—	—	—	—	—	1	—	1	4.275	6,56
—	—	—	—	1	—	—	1	23	—	—	—	4	—	29	9.783	7,21
—	—	—	—	—	—	—	—	1	—	—	—	2	—	3	3.578	6,23
—	—	—	—	—	—	—	—	—	—	—	—	4	—	4	6.703	6,54
—	—	—	—	1	—	—	1	35	—	—	—	14	—	51	28.740	6,72

ESTATISTICA DOMICILIARIA

STATISTIQUE DOMICILIAIRE

(CONTINUAÇÃO — SUITE)

		OUTRAS APLICAÇÕES													População Population	Densidade Densité
		AUTRES APPLICATIONS														
Quar- teis Ca- ser- nes	Diver- sos Di- vers	TOTAL	De- posi- tós	Escolas Éco- les	Escripto- rios Bu- reaux	Es- ta- ções Sta- tions	Fabricas ou officinas Fabri- ques ou ateliers	Casas de negocio Mai- sons de com- merce	REPARTIÇÕES ADMINISTRATIONS			Templos Tem- ples	Diversas Di- verses	TOTAL		
									federaes fé- dérales	estaduaes des États	municipaes mu- nicipa- les					
—	—	1	9	1	—	1	4	24	—	—	—	1	1	41	7 406	5,53
—	—	—	—	—	—	—	6	2	—	—	—	2	—	10	5 674	6,17
—	—	—	—	3	—	1	—	7	—	—	—	2	1	14	4 184	7,26
—	—	—	—	—	—	—	—	—	—	—	—	2	—	2	1 862	6,49
—	—	—	—	—	—	—	—	—	—	—	—	—	—	—	3 784	6,57
—	—	1	9	4	—	2	10	33	—	—	—	7	2	67	22 910	6,20
1	—	135	10	4	6	1	18	171	2	1	2	4	9	228	14 479	6,21
—	—	—	—	—	—	—	—	—	—	—	—	—	—	—	11 591	9,07
—	—	—	—	—	—	—	—	—	—	—	—	—	—	—	7 570	7,66
—	—	—	—	—	—	—	—	—	—	—	—	—	—	—	4 535	6,86
—	—	1	—	—	—	—	—	5	1	—	—	1	—	7	5 030	6,27
—	—	—	—	1	1	—	—	—	—	2	—	—	—	4	7 274	6,79
—	—	—	—	—	—	—	—	—	—	—	—	1	—	1	10 023	7,79
—	—	—	—	—	—	—	—	—	—	—	—	—	—	—	4 346	8,46
—	—	—	—	—	—	—	—	—	—	—	—	—	—	—	7 762	6,04
—	—	—	—	—	—	—	—	—	—	—	—	—	—	—	4 990	7,07
1	—	136	10	5	7	1	18	176	3	3	2	6	9	240	77 600	7,10
—	—	—	—	1	—	—	1	23	—	—	1	7	—	33	8 811	6,23
—	—	—	—	—	—	—	—	—	—	—	—	1	—	1	3 203	6,22
—	—	—	—	1	—	—	1	23	—	—	1	8	—	34	12 014	6,22
1	—	1	—	—	—	—	—	13	—	—	—	4	2	19	7 986	6,13
—	—	—	—	—	—	—	—	—	—	—	—	—	—	—	4 247	6,96
—	—	—	—	—	—	—	1	2	—	—	—	1	—	4	3 005	6,55
—	—	—	—	—	—	—	—	—	—	—	—	2	—	2	1 080	6,55
1	—	1	—	—	—	—	1	15	—	—	—	7	2	25	16 318	6,43
1	—	3	8	—	—	—	1	44	1	—	—	1	—	55	8 304	6,53
1	—	1	—	—	—	—	—	2	—	—	—	1	—	3	6 107	6,92
—	—	—	—	—	—	—	—	4	—	—	—	1	—	5	3 592	6,15
1	—	1	—	—	—	—	—	6	—	—	—	2	—	8	9 609	6,62

ESTADO DA BAHIA

MUNICIPIOS MUNICIPES	DISTRITOS DISTRICTS	DOMICILIOS DOMICILES									
		PARTICULARES Particuliers — RESIDENCIAS Résidences		COLLECTIVOS EN COMMUN							
				Asylos Asiles	Cadeias Prisons	Escolas Écoles	Fabricas ou officinas Fabri ques ou ateliers	Fazendas e outros estabeleci- mentos agricolas Fermes et autres établis- sements agrico- les	Hos- pitaes Hô- pitaux	Hoteis Hôtels	Pensões em casas de com- odos Pensi- ons ou mai- sons garnies
Igrapiúna	Igrapiúna	615	12	—	—	—	—	—	—	—	—
	Ilhéos	1 730	65	—	1	7	—	1	1	5	28
Ilhéos	Aritaguá	670	4	—	—	—	—	16	—	—	6
	Cachoeira de Itabúna	873	—	—	—	—	—	9	—	—	—
	Castello Novo	369	—	—	—	—	—	1	—	—	—
	Banco do Pedro	4 155	456	—	—	—	—	76	—	1	13
	Pontal	717	11	—	—	1	—	—	—	—	6
	TOTAL	8 534	536	—	1	8	—	103	1	6	53
Inhambupe	Inhambupe (1)	4 284	231	—	—	—	—	5	—	—	—
	Aporá	1 021	121	—	—	—	—	—	—	1	—
	TOTAL	5 305	352	—	—	—	—	5	—	1	—
Itará	Itará	1 636	1	—	—	—	—	—	—	—	1
	Bento Simões	483	—	—	—	—	—	—	—	—	—
	Pedrao	1 149	—	—	—	—	—	—	—	—	—
	Ouriçangas	740	—	—	—	—	—	—	—	—	—
	Agua Fria	1 234	—	—	—	—	—	—	—	—	—
	TOTAL	5 242	1	—	—	—	—	—	—	—	1
Itaberaba	Itaberaba	3 147	10	—	—	—	—	—	—	—	1
Itabuna	Itabuna	2 312	55	—	1	—	—	3	1	2	6
	Conceição de Feitadas	3 159	7	—	—	—	—	4	—	—	2
	TOTAL	5 471	62	—	1	—	—	7	1	2	8
Itaparica	Itaparica	653	11	—	—	—	—	—	—	—	—
	Jaburu	723	38	—	—	—	—	—	—	—	—
	Baixa do Gil	748	9	—	—	—	—	—	—	—	—
	Santo Amaro do Catú	657	60	—	—	—	—	—	—	—	—
	Salinas da Margarida	849	19	—	—	—	—	—	—	—	—
	TOTAL	3 630	137	—	—	—	—	—	—	—	—
Itapicuru	Itapicuru	2 246	—	—	—	—	—	—	—	—	2
Ituassú	Ituassú	1 460	98	—	1	—	—	1	—	—	—
	Varzea Queimada	955	2	—	—	—	—	—	—	—	—
	Carahybas	476	2	—	—	—	—	—	—	—	—
	TOTAL	2 891	102	—	1	—	—	1	—	—	—

(1) Inclusive Itapororoca

ESTATISTICA DOMICILIARIA

STATISTIQUE DOMICILIAIRE
(CONTINUAÇÃO — SUITE)

			OUTRAS APPLICAÇÕES											População Po- pulation	Densidade Densité	
			AUTRES APPLICATIONS													
Quar- teis Ca- sei- nes	Diver- sos Di- vers	TOTAL	De- posi- tos Dé- pôts	Escolas Éco- les	Escripto- rios Bu- reaux	Er- tações Sta- tions	Fabricas ou officinas Fabri- ques ou ateliers	Casas de negocio Mai- sons de com- merce	REPARTIÇÕES ADMINISTRATIONS			Templos Tem- ples	Diversas Di- verses			TOTAL
									federaes fé- dérales	estaduaes des États	municipaes muni- cipa- les					
—	—	—	—	2	—	—	—	10	—	—	2	1	—	15	4 399	7,15
2	—	45	12	—	25	—	10	132	3	2	2	2	4	192	10 779	6,07
—	—	22	—	—	—	—	—	—	—	—	—	4	—	4	3 809	5,50
—	—	9	—	—	—	—	3	23	—	—	—	1	—	27	9 069	10,28
—	—	1	—	—	—	—	—	3	—	—	—	—	—	3	3 346	8,58
—	—	90	—	—	—	—	—	1	—	—	—	—	—	1	31 969	7,53
—	—	7	—	—	—	—	2	14	—	—	—	2	1	19	4 040	5,58
2	—	174	12	—	25	—	15	173	3	2	2	9	5	246	63 612	7,24
1	—	6	10	1	—	—	5	59	1	1	1	3	—	81	26 840	6,26
1	—	2	—	—	—	—	—	9	—	—	—	—	—	9	6 196	6,06
2	—	8	10	1	—	—	5	68	1	1	1	3	—	90	33 036	6,22
—	—	1	—	—	—	—	—	—	—	—	—	—	—	—	12 264	7,49
—	—	—	9	—	—	—	17	2	—	—	—	—	—	28	3 533	7,31
—	—	—	—	—	—	—	—	—	—	—	—	—	—	—	7 516	6,54
—	—	—	—	—	—	—	—	—	—	—	—	—	—	—	5 650	7,64
—	—	—	—	—	—	—	—	—	—	—	—	—	—	—	8 583	6,96
—	—	1	9	—	—	—	17	2	—	—	—	—	—	28	37 546	7,16
—	—	1	—	—	—	—	18	11	—	—	1	1	—	31	22 861	7,26
3	—	16	4	—	5	3	12	216	2	1	1	1	4	249	14 332	6,16
1	—	7	1	2	—	—	5	27	—	—	—	1	—	36	27 648	8,73
4	—	23	5	2	5	3	17	243	2	1	1	2	4	285	41 980	7,64
—	—	—	—	—	—	—	—	34	—	—	—	4	—	38	4 140	6,34
—	—	—	3	—	—	—	—	2	—	—	—	4	—	9	3 813	5,27
—	—	—	—	—	—	—	—	17	—	—	—	3	—	20	3 972	5,31
—	—	—	—	—	—	—	—	10	—	—	—	3	—	13	3 619	5,51
—	—	—	—	—	—	—	—	27	—	—	—	1	—	28	4 461	5,25
—	—	—	3	—	—	—	—	90	—	—	—	15	—	108	20 005	5,51
2	—	4	—	—	—	—	—	—	—	—	—	—	—	—	14 342	6,37
—	—	2	1	1	4	—	1	32	2	—	—	1	—	42	10 345	7,08
—	—	—	—	—	—	—	—	8	—	—	—	2	—	10	6 592	6,90
—	—	—	—	—	—	—	—	8	—	—	—	2	—	10	3 345	7,03
—	—	2	1	1	4	—	1	48	2	—	—	5	—	62	20 282	7,01

ESTADO DA BAHIA

MUNICIPIOS MUNICIPES	DISTRITOS DISTRICTS	DOMICILIOS DOMICILES									
		PARTICULARES Particuliers — RESIDENCIAS Résidences		COLLECTIVOS EN COMMUN							
		Occu- pa- das Occupées	Des- ocu- pa- das Vacan- tes	Asylos	Cadeias	Escolas	Fabricas ou oficiaas	Fazendas e outros estabele- mentos agricolas	Hos- pitaes	Hóteis	Pensões ou casas de com- modos
				Asiles	Prisons	Écoles	Fabri- ques ou ateliers	Fermes et autres éta-blis- se- ments agricoles	Hô- pitaux	Hôtels	Pensi- ons ou maï- sons garnies
Jacaracy	Jacaracy	3 084	6	—	—	—	—	2	—	—	
Jacobina .	Jacobina	3 185	76	—	1	1	—	7	—	1	
	Canna Brava	1 187	—	—	—	—	—	—	—	—	
	Riachão	2 824	—	—	—	—	—	—	—	—	
	TOTAL	7 196	76	—	1	1	—	7	—	1	
Jaguaripe	Jaguaripe	474	23	—	—	—	—	—	—	—	
	Estiva	366	15	—	—	—	—	1	—	—	
	Barceiras do Jacaruna	247	2	—	—	—	—	—	—	—	
	Pirajuhya	325	16	—	—	—	—	—	—	—	
	Palma	489	5	—	—	—	—	—	—	—	
TOTAL	1 901	61	—	—	—	—	1	—	—		
Jequié	Jequié	3 463	14	—	1	—	—	—	—	—	
	Rio Branco	1 610	11	—	—	—	—	—	—	—	
	Baêta	1 201	14	—	—	—	—	—	—	—	
	TOTAL .	6 274	39	—	1	—	—	—	—	—	
Jequiriçá	Jequiriçá	2 046	6	—	—	—	—	37	—	—	
	Mutum	983	—	—	—	—	—	1	—	—	
	TOTAL	3 029	6	—	—	—	—	38	—	—	
Joazeiro	Joazeiro	2 014	19	—	—	—	—	—	1	1	
	Rancharia	550	—	—	—	—	—	—	—	—	
	Curaçá Pequeno	324	—	—	—	—	—	—	—	—	
	Salitre	611	—	—	—	—	—	—	—	—	
	TOTAL	3 499	19	—	—	—	—	—	1	1	
Jussiape .	Jussiape	616	10	—	1	—	—	—	—	—	
	Barra da Estiva	757	71	—	—	—	—	—	—	—	
	Triumpho	1 136	4	—	—	—	—	—	—	5	
	TOTAL	2 509	85	—	1	—	—	—	—	5	
Lage	Lage	1 841	—	—	—	—	40	—	—		
Lençóes	Lençóes	1 255	551	—	—	—	—	—	—	—	
	Estiva ou Santo Anto- nio da Granada	409	56	—	—	—	—	2	—	—	
	TOTAL	1 664	607	—	—	—	—	2	—	—	

ESTATISTICA DOMICILIARIA

STATISTIQUE DOMICILIAIRE

(CONTINUAÇÃO -- SUITE)

		OUTRAS APPLICAÇÕES												População Po- pulation	Densidade Densité	
		AUTRES APPLICATIONS														
Quar- teis Ca- ser- nes	Diver- sos Di- vers	TOTAL	De- posi- tos Dé pôts	Escolas Éco- les	Escrip- tórios Bu- reaux	Es- tações Sta- tions	Fabricas ou officinas Fabri- ques ou ateliers	Casas de negocio Mais- sons de com- merce	REPARTIÇÕES ADMINISTRATIONS			Templos Tem- ples	Diversas Di- verses			TOTAL
									federaes fê- dêrales	estaduaes des États	municipaes mu- nicipa- les					
—	—	2	—	2	—	—	1	10	—	—	1	2	1	17	21 894	7,09
2	—	13	1	—	—	2	2	58	1	—	—	5	1	70	20 010	6,26
—	—	—	—	—	—	—	—	—	—	—	—	—	—	—	8 366	7,05
—	—	—	—	—	—	—	—	4	—	—	—	1	—	5	20 428	7,23
2	—	13	1	—	—	2	2	62	1	—	—	6	1	75	48 804	6,77
—	—	—	—	1	1	—	—	11	—	—	1	2	—	16	3 078	6,49
1	—	2	—	—	—	—	—	12	—	—	—	2	—	14	2 020	5,49
—	—	—	—	—	—	—	—	3	—	—	—	1	—	4	1 483	6,00
—	—	—	—	2	—	—	—	20	—	—	—	4	—	26	1 890	5,82
—	—	—	—	—	—	—	—	2	—	—	—	2	—	4	3 127	6,39
1	—	2	—	3	1	—	—	48	—	—	1	11	—	64	11 598	6,09
—	—	1	—	—	—	—	—	22	—	—	—	—	—	22	23 050	6,65
1	—	1	—	2	—	—	—	30	—	—	—	1	—	33	9 468	5,88
—	—	—	—	—	—	—	—	—	—	—	—	—	—	—	8 157	6,79
1	—	2	—	2	—	—	—	52	—	—	—	1	—	55	40 675	6,48
—	—	37	—	—	—	—	—	8	1	—	—	2	—	11	17 203	8,26
—	—	1	—	—	—	—	—	5	—	—	—	—	—	5	7 194	7,31
—	—	38	—	—	—	—	—	13	1	—	—	2	—	16	24 397	7,95
2	1	8	1	—	—	1	3	66	4	—	1	1	4	81	12 783	6,32
—	—	—	—	—	—	—	—	—	—	—	—	—	—	—	4 143	7,53
—	—	—	—	—	—	—	—	—	—	—	—	—	—	—	2 978	9,19
—	—	—	—	—	—	—	—	—	—	—	—	—	—	—	4 351	7,12
2	1	8	1	—	—	1	3	66	4	—	1	1	4	81	24 255	6,92
—	—	1	1	—	—	—	—	—	—	—	1	2	—	4	4 122	6,68
1	—	1	2	—	—	—	1	1	—	—	—	—	—	4	5 018	6,62
—	—	5	1	—	—	1	—	35	—	—	—	4	—	41	8 629	7,56
1	—	7	4	—	—	1	1	36	—	—	1	6	—	49	17 769	7,06
—	—	40	—	—	—	—	—	—	—	—	—	—	—	—	14 710	7,82
1	—	1	—	—	1	—	1	23	—	1	—	2	1	29	5 660	4,51
1	—	3	—	—	—	—	—	—	—	—	—	—	—	—	2 129	5,17
2	—	4	—	—	1	—	1	23	—	1	—	2	1	29	7 789	4,67

ESTATISTICA DOMICILIARIA

STATISTIQUE DOMICILIAIRE
(CONTINUAÇÃO — SUITE)

			OUTRAS APLICAÇÕES											População Po- pulation	Densidade Densité	
			AUTRES APPLICATIONS													
Quar- tels Ca- ser- nes	Diver- sos Di- vers	TOTAL	De- posi- tos Dé- pôts	Escolas Éco- les	Escripto- rios Bu- reaux	Es- ta- ções Sta- tions	Fabricas ou officinas Fabri- ques ou ateliers	Casas de negocio Mai- sons de com- mence	REPARTIÇÕES ADMINISTRATIVAS			Templos Tem- ples	Diversas Di- verses			TOTAL
									federaes fé- dérales	estadauaes des États	municipaes muni- cipa- les					
1	2	6	—	—	—	—	—	15	—	—	1	1	—	17	15 919	6,97
—	—	—	—	—	—	—	—	—	—	—	—	—	—	—	11 540	6,35
—	—	—	—	—	—	—	—	—	—	—	—	1	—	1	5 688	6,93
—	—	—	—	—	—	—	—	—	—	—	—	—	—	—	5 192	6,56
1	2	6	—	—	—	—	—	15	—	—	1	2	—	18	38 339	6,71
1	—	160	7	—	—	2	2	67	1	—	2	11	1	93	28 998	7,20
1	—	9	11	1	2	1	—	21	—	—	—	2	—	38	4 665	5,48
2	—	169	18	1	2	3	2	88	1	—	2	13	1	131	33 663	6,90
—	—	4	—	—	1	—	8	64	2	—	1	4	1	81	12 882	6,06
—	—	—	—	—	—	—	—	9	—	—	—	—	—	9	2 324	7,80
—	—	—	—	1	—	—	—	19	—	—	—	3	—	23	6 550	6,87
—	—	—	—	—	—	—	—	13	—	—	—	3	—	16	7 502	6,81
—	—	4	—	1	1	—	8	105	2	—	1	10	1	129	29 258	6,53
—	—	210	1	—	2	—	12	22	—	—	1	2	1	41	6 014	6,32
—	—	21	—	—	—	—	—	12	—	—	—	—	—	12	12 602	10,42
—	—	231	1	—	2	—	12	34	—	—	1	2	1	53	18 616	8,61
—	—	1	—	3	—	2	1	5	—	1	—	1	—	13	8 591	5,56
—	—	—	—	—	—	—	—	—	—	—	—	3	—	3	3 046	5,13
—	—	—	—	—	—	—	—	—	—	—	—	—	—	—	3 349	5,32
—	—	—	—	—	—	—	—	—	—	—	—	—	—	—	2 884	5,42
—	—	1	—	3	—	2	1	5	—	1	—	4	—	16	17 870	5,41
—	—	2	4	1	—	—	11	29	3	2	1	5	1	57	3 761	6,33
—	—	—	—	1	—	1	5	49	—	—	—	15	—	71	25 970	7,49
—	—	—	—	—	—	—	—	5	—	—	—	—	—	5	4 519	6,67
—	—	—	—	—	—	—	—	4	—	—	—	5	—	9	5 006	8,01
—	—	—	—	—	—	—	—	2	—	—	—	—	—	2	3 072	6,65
—	—	2	4	2	—	1	16	89	3	2	1	25	1	144	42 328	7,27
1	—	1	1	1	—	—	—	43	1	5	1	3	—	60	21 226	6,61
1	—	2	—	—	—	—	—	12	—	—	—	—	—	12	9 553	8,31
—	—	—	—	—	—	—	—	—	—	—	—	—	—	—	2 507	6,78
—	—	—	—	—	—	—	—	—	—	—	—	—	—	—	1 751	6,89
1	—	2	—	—	—	—	—	12	—	—	—	—	—	12	13 811	7,79

ESTADO DA BAHIA

MUNICIPIOS MUNICIPES	DISTRICTOS DISTRICTS	DOMICILIOS DOMICILES									
		PARTICULARES Particuliers — RESIDENCIAS Résidences		COLLECTIVOS EN COMMUN							
		Occu- pas- Occupées	Desoccu- pas- Vacantes	Asylos	Cadeias	Escolas	Fabricas ou officinas	Fazendas e outras estabeleci- mentos agricolas	Hos- pites	Hoteis	Pensões ou casas de com- modos
				Asiles	Prisons	Écoles	Fabri- ques ou ateliers	Usines et autres établisse- ments agricoles	Hô- pitaux	Hôtels	Pensions ou mai- sons garnies
Monte Cruzeiro	Monte Cruzeiro	721	16	—	—	—	—	—	—	—	
	Pedia Branca	2 432	41	—	—	—	—	—	—	—	
	S. Francisco do Cajueiro	633	2	—	—	—	—	—	—	—	
	João Amaro	533	25	—	—	—	—	—	—	2	
	Vendos	563	—	—	—	—	—	—	—	—	
	TOTAL	4 882	84	—	—	—	—	—	—	2	
Monte Santo	Monte Santo	1 356	134	—	—	—	—	—	—	1	
	Uanã	1 241	109	—	—	—	—	—	—	—	
	Causangão	1 586	34	—	—	—	—	—	—	—	
	TOTAL	4 183	277	—	—	—	—	—	—	1	
Morro do Chapéu	Morro do Chapéu	930	44	—	1	—	—	—	—	—	
	Bacijinho	372	1	—	—	—	—	—	—	—	
	Bella Vista do Utinga	606	28	—	—	—	—	—	—	—	
	Riachão do Utinga	532	13	—	—	—	—	—	—	—	
	América Domada	476	2	—	—	—	—	—	—	—	
	Carnaúva do Miranda	931	15	—	—	—	—	—	—	—	
	Carahybas	885	—	—	—	—	—	—	—	—	
	Ventura	1 166	30	—	—	—	—	—	—	—	
	TOTAL	5 898	133	—	1	—	—	—	—	—	
Mucugé	Mucugé	662	5	—	1	—	—	—	—	—	
	João Coriêa	655	—	—	—	—	—	—	—	—	
	Guiné	268	1	—	—	—	—	—	—	—	
	Cascavel	617	5	—	—	—	—	—	—	—	
	TOTAL	2 222	11	—	1	—	—	—	—	—	
Mundo Novo	Mundo Novo	3 892	2	—	—	—	—	—	—	—	
Muitiba	Muitiba	1 539	125	—	—	—	—	—	—	—	
	Cabeças	1 307	36	—	—	—	—	—	—	—	
	São José do Aporá	924	20	—	—	—	—	—	—	—	
	TOTAL	3 770	181	—	—	—	—	—	—	—	

ESTATISTICA DOMICILIARIA

STATISTIQUE DOMICILIAIRE

(CONTINUAÇÃO — SUITE)

		OUTRAS APLICAÇÕES													População Po- pulation	Densidade Densité
		AUTRES APPLICATIONS														
Quar- teis Ca- ser- nes	Diver- sos Di- vers	TOTAL	De- positos Dé- pôts	Escolas Éco- les	Escrip- torios Bu- reaux	Es- tações Sta- tions	Fabricas ou officinas Fabri- ques ou ateliers	Casas de negocio Mai- sons de com- merce	REPARTIÇÕES ADMINISTRAÇÕES			Tem- plos Tem- ples	Diversas Di- verscs	TOTAL		
									federaes fé- dérales	estadnaes des États	municipaes muni- cipa- les					
1	—	1	—	—	—	—	—	—	—	—	—	2	—	2	5 140	7,12
—	—	—	—	—	—	—	—	—	—	—	—	4	—	4	15 079	6,20
—	—	—	—	—	—	—	—	5	—	—	—	1	—	6	3 905	6,17
—	—	2	3	—	—	1	—	41	—	—	—	3	—	48	2 778	5,19
—	—	—	—	1	—	—	—	1	—	—	—	1	—	3	4 060	7,21
1	—	3	3	1	—	1	—	47	—	—	—	11	—	63	30 962	6,34
1	—	2	—	—	—	—	4	34	1	—	1	1	—	41	8 585	6,32
—	—	—	—	1	—	—	—	36	—	—	—	2	—	39	8 910	7,18
—	—	—	1	1	—	—	5	22	—	—	—	2	—	31	11 070	6,98
1	—	2	1	2	—	—	9	92	1	—	1	5	—	111	28 565	6,83
1	—	2	—	—	—	—	—	15	—	—	1	2	1	19	6 544	7,02
—	—	—	—	—	—	—	—	3	—	—	—	1	—	4	2 718	7,31
1	—	1	—	—	—	—	2	18	—	—	—	—	—	20	3 706	6,11
—	—	—	—	—	—	—	—	1	—	—	—	—	—	1	4 612	8,67
—	—	—	—	—	—	—	—	—	—	—	—	—	—	—	3 455	7,26
—	—	—	—	—	—	—	1	4	—	—	—	—	—	5	5 787	6,22
—	—	—	—	—	—	—	—	—	—	—	—	—	—	—	6 540	7,39
—	—	—	—	—	—	—	2	35	—	—	—	1	1	39	6 301	5,40
2	—	3	—	—	—	—	5	76	—	—	1	4	2	88	39 663	6,72
1	—	2	3	2	—	—	1	44	2	1	2	3	1	59	3 455	5,20
—	—	—	—	—	—	—	—	—	—	—	—	3	—	3	4 978	7,60
—	—	—	—	—	—	—	—	—	—	—	—	—	—	—	2 064	7,17
—	—	—	—	—	—	—	—	—	—	—	—	2	—	2	5 188	8,41
1	—	2	3	2	—	—	1	44	2	1	2	8	1	64	15 685	7,05
2	—	2	—	—	—	—	—	2	—	—	—	—	—	2	30 516	8,02
—	—	—	6	—	—	1	9	76	—	—	1	2	1	96	8 911	5,79
—	—	—	2	—	—	—	2	11	—	—	—	3	—	18	7 036	5,38
—	—	—	—	—	—	—	—	—	—	—	—	—	—	—	5 403	5,85
—	—	—	8	—	—	1	11	87	—	—	1	5	1	114	21 350	5,66

ESTADO DA BAHIA

MUNICIPIOS MUNICIPES	DISTRITOS DISTRICTS	DOMICILIOS DOMICILES										
		PARTICULARES Particuliers — RESIDENCIAS Résidences		COLLECTIVOS EN COMMUN								
		Occupa- das Occupées	Desoccupa- das Vacantes	Asylos Asiles	Cadeias Prisons	Escolas Écoles	Fabricas ou officinas Fabri- ques ou ateliers	Fazendas e outros estabeci- mentos agricolas Fermes et autres établis- sements agricoles	Hos- pitas Hô- pitaux	Hotéis Hôtels	Pensões ou casas de com- modos Pensions ou mai- sons garuies	
Nazareth	Nazareth	2 825	43	—	—	2	—	—	1	2	16	
	Onha	842	9	—	—	—	—	4	—	—	—	
	TOTAL	3 667	52	—	—	2	—	4	1	2	16	
Nova Boipeba	Nova Boipeba	209	15	—	—	—	—	—	—	—	—	
	2º Districto	217	32	—	—	—	—	1	—	—	—	
	Matta	1 016	—	—	—	—	—	—	—	—	—	
	TOTAL	1 442	47	—	—	—	—	1	—	—	—	
Oliveira do Brejinho	Oliveira do Brejinho	1 938	2	—	1	—	—	—	—	—	—	
Orobó	Orobó	3 313	98	—	—	—	—	—	—	—	1	
Paramirim	Paramirim	1 017	45	—	—	—	—	—	—	—	—	
	Agua Quente	1 284	—	—	—	—	—	—	—	—	—	
	Santa Maria do Ouro	678	—	—	—	—	—	—	—	—	—	
	Cannabravinha	524	—	—	—	—	—	—	—	—	—	
	TOTAL	3 603	45	—	—	—	—	—	—	—	—	
Patrocínio do Coité	Patrocínio do Coité	1 270	—	—	1	—	—	—	—	—	—	
	Sacco	302	—	—	—	—	—	—	—	—	—	
	Apartado de Pedras e Barreiras	760	—	—	—	—	—	—	—	—	—	
	Queimadas	271	—	—	—	—	—	—	—	—	—	
	TOTAL	2 603	—	—	1	—	—	—	—	—	—	
Pilão Arcado	Pilão Arcado	906	4	—	—	—	—	9	—	—	—	
	Salinas de Santo Antonio	288	2	—	—	—	—	10	—	—	—	
	Brejo da Serra	915	—	—	—	—	—	32	—	—	—	
	TOTAL	2 109	5	—	—	—	—	51	—	—	—	
Poções	Poções	2 576	82	—	—	—	—	—	—	—	—	
	Bôa Nova	1 122	62	—	—	—	—	—	—	—	—	
	TOTAL	3 698	144	—	—	—	—	—	—	—	—	
Poiuca	Poiuca	1,590	147	—	—	1	—	—	—	—	—	

ESTATISTICA DOMICILIARIA

STATISTIQUE DOMICILIAIRE

(CONTINUAÇÃO - SUITE)

			OUTRAS APLICAÇÕES											População Po- pulation	Densidade Densité	
			AUTRES APPLICATIONS													
Quar- teis Ca- ser- nes	Diver- sos Di- veis	TOTAL	De- posito Dé- pôts	Escolas Éco- les	Escripto- rios Bu- reaux	Es- tações Sta- tions	Fabricas ou officinas Fabi- ques ou ateliers	Casas de negocio Mai- sons de com- merce	REPARTIÇÕES ADMINISTRATIONS			Templos Temp- ples	Diversas Di- verses			TOTAL
									federaes féd- érales	estaduaes des États	municipaes muni- cipa- les					
1	—	22	13	—	4	1	9	108	3	1	1	3	—	143	18 715	6,57
—	—	4	4	2	1	4	—	24	—	—	—	1	—	36	5 444	6,43
1	—	26	17	2	5	5	9	132	3	1	1	4	—	179	24 159	6,54
1	—	1	—	—	—	—	8	9	—	—	1	1	—	19	1 300	6,19
—	—	1	4	—	—	—	1	8	—	—	—	4	—	17	1 546	7,09
—	—	—	—	—	—	—	—	1	—	—	—	—	—	1	10 380	10,22
1	—	2	4	—	—	—	9	18	—	—	1	5	—	37	13 226	9,16
—	—	1	1	—	—	—	—	23	—	—	1	7	—	32	12 057	6,22
1	—	2	10	2	1	—	5	38	—	2	1	4	—	63	24 323	7,34
1	—	1	—	1	—	—	—	18	1	1	1	5	1	28	8 252	8,11
—	—	—	—	—	—	—	—	—	—	—	—	2	—	2	9 652	7,52
—	—	—	—	—	—	—	—	20	—	—	—	2	—	22	4 917	7,25
—	—	—	—	—	—	—	—	—	—	—	—	7	—	7	3 846	6,16
1	—	1	—	1	—	—	—	38	1	1	1	16	1	59	26 667	7,40
—	—	1	—	1	—	—	—	2	1	—	—	—	—	4	7 555	5,94
—	—	—	—	—	—	—	—	—	—	—	—	—	—	—	1 850	6,13
—	—	—	—	—	—	—	—	—	—	—	—	—	—	—	4 800	6,32
—	—	—	—	—	—	—	—	—	—	—	—	—	—	—	1 823	6,73
—	—	1	—	1	—	—	—	2	1	—	—	—	—	4	16 028	6,16
1	—	10	—	—	—	1	2	13	—	—	1	2	—	19	8 554	9,34
—	—	10	—	—	—	—	—	3	—	—	—	2	—	5	2 118	7,11
—	—	32	—	—	—	—	—	—	—	—	—	3	—	3	7 870	8,31
1	—	52	—	—	—	1	2	16	—	—	1	7	—	27	18 542	8,58
—	—	—	—	—	—	—	—	9	—	—	—	—	—	9	18 589	7,22
1	—	1	—	—	—	—	—	29	—	—	—	2	—	31	8 229	7,33
1	—	1	—	—	—	—	—	38	—	—	—	2	—	40	26 818	7,25
1	—	2	2	2	—	1	6	35	2	—	1	1	1	51	9 058	5,69

ESTADO DA BAHIA

MUNICIPIOS MUNICIPES	DISTRICTOS DISTRICTS	DOMICILIOS DOMICILES									
		PARTICULARES Particuliers — RESIDENCIAS Résidences		COLLECTIVOS EN COMMUN							
		Occupa- das Occupées	Des- occupa- das Vacan- tes	Asylos	Cadeias	Escolas	Fabricas ou officinas	Fazendas e outros estabeleci- mentos agricolas	Hos- pitaes	Hotéis	Pensões ou casas de com- odos
				Asiles	Prisons	Écoles	Fabri- ques ou ateliers	Fermes et autres éta-blis- se- ments agricoles	Hô- pitaux	Hôtels	Pensio- ns ou mai- sons garnies
Pombal	Pombal	808	1	—	1	—	—	—	—	—	—
	Mirandella e Pedras	914	—	—	—	—	—	—	—	—	—
	TOTAL	1 722	1	—	1	—	—	—	—	—	—
Porto Alegre (São José de)	Porto Alegre	965	17	—	—	—	17	—	—	—	
Porto Seguro	Porto Seguro	525	154	—	—	—	—	—	—	1	
	Villa Verde	50	—	—	—	—	—	—	—	—	
	TOTAL	575	154	—	—	—	—	—	—	1	
Prado	Prado	517	—	—	—	—	—	—	—	—	
	Coromochatiba	123	—	—	—	—	—	—	—	—	
	Escondido	843	—	—	—	—	20	—	—	—	
	TOTAL	1 483	—	—	—	—	20	—	—	—	
Queimadas	Queimadas	1 152	112	—	—	—	—	—	—	1	
	Itiúba	1 813	21	—	—	—	—	—	—	1	
	Santa Luzia	717	6	—	—	—	—	—	—	—	
	TOTAL	3 682	139	—	—	—	—	—	—	2	
Remanso	Remanso	1 288	—	—	—	—	—	—	—	4	
	Poços	579	—	—	—	—	—	—	—	—	
	Peixe	775	—	—	—	—	—	—	—	—	
	TOTAL	2 642	—	—	—	—	—	—	—	4	
Remedios	Remédios do Rio da Contas	901	53	—	—	—	—	—	—	—	
	Bom Sucesso	1 625	33	—	—	—	—	—	—	—	
	Baio Vermelho	964	62	—	—	—	—	—	—	—	
	TOTAL	3 490	148	—	—	—	—	—	—	—	
Riachão do Jacuhype	Riachão do Jacuhype	1 476	62	—	—	—	—	—	—	1	
	Gavião	450	—	—	—	—	—	—	—	—	
	Candeal	887	—	—	—	—	—	—	—	—	
	TOTAL	2 813	62	—	—	—	—	—	—	1	

ESTATISTICA DOMICILIARIA

STATISTIQUE DOMICILIAIRE

(CONTINUAÇÃO — SUITE)

		OUTRAS APPLICAÇÕES													População Po- pulation	Densidade Densité
		AUTRES APPLICATIONS														
Quar- teis Ca- ser- nes	Diver- sos Di- vers	TOTAL	De- posi- tós	Escolas Éco- les	Escrito- rios Bu- reaux	Es- ta- ções Sta- tions	Fabricas ou officinas Fabri- ques ou ateliers	Casas de negocio Mai- sons de com- merce	REPARTIÇÕES ADMINISTRATIONS			Templos Tem- ples	Diversas Di- verses	TOTAL		
									federaes fé- dérales	estaduaes des États	municipaes mu- nicipa- les					
1	—	2	—	1	—	—	—	13	—	—	—	—	—	14	5 416	6,69
1	—	1	—	1	—	—	1	12	—	—	—	—	—	14	5 836	6,38
2	—	3	—	2	—	—	1	25	—	—	—	—	—	28	11 252	6,52
2	—	19	21	3	—	—	—	7	—	2	1	1	—	35	7 814	7,94
1	—	2	—	1	2	—	5	25	1	1	1	5	—	41	3 724	7,07
—	—	—	—	—	—	—	—	—	—	—	—	—	—	—	317	6,34
1	—	2	—	1	2	—	5	25	1	1	1	5	—	41	4 041	7,00
—	—	—	—	—	—	—	—	3	—	—	1	—	—	4	2 998	5,80
—	—	—	—	—	—	—	—	—	—	—	—	—	—	—	1 036	8,42
—	—	20	—	1	—	—	—	9	—	1	—	—	—	11	7 411	8,59
—	—	20	—	1	—	—	—	12	—	1	1	—	—	15	11 445	7,61
1	—	10	4	—	—	1	1	29	—	—	1	4	—	40	7 001	6,02
—	—	1	—	—	—	1	—	59	—	—	—	2	—	62	13 103	7,22
1	—	1	—	—	—	—	—	22	—	—	—	1	—	23	4 809	6,70
2	—	12	4	—	—	2	1	110	—	—	1	7	—	125	24 913	6,74
1	—	5	1	—	—	—	—	7	—	—	—	—	—	8	11 293	8,73
—	—	—	—	—	—	—	—	—	—	—	—	—	—	—	5 174	8,94
—	—	—	—	—	—	—	—	—	—	—	—	—	—	—	6 047	7,80
1	—	5	1	—	—	—	—	7	—	—	—	—	—	8	22 514	8,51
1	—	1	—	—	1	—	—	6	—	1	1	1	—	10	6 388	7,08
1	—	1	7	1	—	—	1	29	—	—	—	2	1	41	11 257	6,92
—	—	—	—	—	—	—	—	13	—	—	—	1	—	14	6 795	7,05
2	—	2	7	1	1	—	1	48	—	1	1	4	1	65	24 440	7,00
1	—	2	—	—	—	—	—	6	—	—	—	1	—	7	9 660	6,54
—	—	—	—	—	—	—	—	—	—	—	—	1	—	1	3 004	6,68
—	—	—	—	—	—	—	—	—	—	—	—	—	—	—	6 673	7,52
1	—	2	—	—	—	—	—	6	—	—	—	2	—	8	19 337	6,82

ESTADO DA BAHIA

MUNICIPIOS MUNICIPES	DISTRITOS DISTRICTES	DOMICILIOS DOMICILES									
		PARTICULARES Particuliers — RESIDENCIAS Résidences		COLLECTIVOS EN COMMUN							
				Asilos Asiles	Cadeias Prisons	Escolas Écoles	Fabricas ou officinas Fabri- ques ou ateliers	Fazendas e outros estabelei- mentos agricolas Fermes et autres établis- se- ments agricoles	Hos- pites Hô- pitaux	Hotéis Hôtels	Pensões ou casas de com- modos Pensi- ons ou mai- sons garnies
Riacho de Sant'Anna	Riacho de Sant'Anna	2 863	—	—	—	—	—	—	—	—	—
Rio Branco	Rio Branco	1 894	18	—	—	—	—	—	—	—	—
	Bom Jardim	694	18	—	—	—	—	—	—	—	1
	TOTAL	2 588	36	—	—	—	—	—	—	—	1
Sant'Anna do Catú	Sant'Anna do Catú	1 785	105	—	1	—	—	—	—	—	—
	São Miguel	1 159	8	—	—	—	—	—	—	—	—
	TOTAL	2 944	113	—	1	—	—	—	—	—	—
Sant'Anna dos Brejos	Sant'Anna dos Brejos	2 432	—	—	—	—	—	—	—	—	—
	São Gonçalo	589	—	—	—	—	—	—	—	—	—
	Porto Novo	206	—	—	—	—	—	—	—	—	—
	TOTAL	3 221	—	—	—	—	—	—	—	—	—
Santa Cruz	Santa Cruz	383	25	—	—	—	—	3	—	—	—
Sta Maria da Victória	Sta Maria da Victória	2 125	—	—	—	—	—	—	—	—	—
Santarém	Santarém	450	50	—	—	—	—	—	—	—	—
	Seinhaem	141	—	—	—	—	—	—	—	—	—
	Capella	564	—	—	—	—	—	1	—	—	—
	Gandú	581	—	—	—	—	—	—	—	—	—
	TOTAL	1 736	50	—	—	—	—	—	1	—	—
Santa Rita do Rio Preto	Sta Rita do Rio Preto	1 548	136	—	1	—	—	—	—	—	—
	Foimosa	1 127	10	—	—	—	—	—	—	—	—
	TOTAL	2 675	146	—	1	—	—	—	—	—	—
Santo Amaro	N S da Purificação	2 790	193	1	1	3	—	—	1	—	2
	N S do Rosario	2 023	178	—	—	2	—	7	—	—	3
	Bom Jardim	1 568	—	—	—	—	—	56	—	—	26
	Rio Fundo	2 577	1	—	—	—	—	—	—	—	1
	Sant'Anna do Justosa	1 196	84	—	—	—	—	—	—	—	—
	Oliveira dos Campinhos	2 316	19	—	—	—	—	7	1	—	1
	N S da Soiedade de Lambaia	1 755	110	—	—	—	—	—	—	—	—
TOTAL	14 225	595	1	1	5	—	70	2	—	33	

ESTATISTICA DOMICILIARIA

STATISTIQUE DOMICILIAIRE
(CONTINUAÇÃO — SUITE)

OUTRAS APLICAÇÕES															População Po- pulation	Densidade Densité
AUTRES APPLICATIONS																
Quar- teis Ca- ser- nes	Diver- sos Di- vets	TOTAL	De- posi- tós	Escolas	Escripto- rios Bu- reaux	Es- tações	Fabricas ou officinas Fabri- ques ou ateliers	Casas de negocio Mai- sons de com- merce	REPARTIÇÕES ADMINISTRATIONS			Templos	Diversas Di- verses	TOTAL		
									federaes fé- dérales	estaduaes des États	municipaes mu- nicipa- les					
—	—	—	—	—	—	—	—	11	—	—	1	—	—	12	19 640	6,86
1	—	1	2	—	—	—	—	33	—	—	—	—	—	35	13 363	7,05
—	—	1	4	—	—	—	—	22	1	—	—	2	—	29	5 455	7,85
1	—	2	6	—	—	—	—	55	1	—	—	2	—	64	18 818	7,27
—	—	1	5	3	—	1	3	38	1	—	2	2	—	55	9 445	5,29
—	—	—	—	—	—	—	—	2	—	—	—	1	—	3	7 080	6,11
—	—	1	5	3	—	1	3	40	1	—	2	3	—	58	16 525	5,61
—	—	—	—	—	—	—	—	—	—	—	—	2	—	2	17 048	7,01
—	—	—	—	—	—	—	—	—	—	—	—	—	—	—	3 648	6,19
—	—	—	—	—	—	—	—	—	—	—	—	—	—	—	1 258	6,29
—	—	—	—	—	—	—	—	—	—	—	—	2	—	2	21 954	6,82
1	—	4	2	—	—	—	54	7	1	—	1	1	—	66	3 234	8,36
—	—	—	—	—	—	—	—	—	—	—	—	—	—	—	14 065	6,62
1	—	1	3	—	—	—	—	7	—	—	1	3	—	14	2 307	5,12
—	—	—	—	—	—	—	—	—	—	—	—	—	—	—	1 112	7,89
—	—	1	—	1	—	—	—	4	—	—	—	—	—	5	3 831	6,78
—	—	—	—	—	—	—	—	—	—	—	—	—	—	—	5 310	9,14
1	—	2	3	1	—	—	—	11	—	—	1	3	—	19	12 560	7,23
1	—	2	—	—	—	—	—	58	—	—	—	2	—	60	10 627	6,86
1	—	1	—	—	—	—	—	17	—	—	—	1	—	18	6 786	6,02
2	—	3	—	—	—	—	—	75	—	—	—	3	—	78	17 413	6,50
1	—	9	6	5	5	—	23	112	1	—	3	5	3	163	12 877	4,60
—	—	12	9	2	8	1	10	65	—	1	—	3	4	103	11 911	5,85
—	—	82	—	2	1	—	—	22	—	—	—	—	—	25	14 614	8,86
—	—	1	—	—	—	—	—	10	—	—	—	—	—	10	14 609	5,67
—	—	—	1	3	—	—	—	14	—	—	—	1	—	19	6 536	5,46
—	—	9	—	2	—	—	—	7	—	—	—	1	—	11	15 238	6,55
2	—	2	—	—	—	—	5	45	—	—	—	2	1	53	9 145	5,20
3	—	115	16	14	14	1	39	275	1	1	3	12	8	384	84 930	5,92

ESTADO DA BAHIA

MUNICIPIOS MUNICIPES	DISTRICTOS DISTRICTS	DOMICILIOS DOMICILES									
		PARTICULARES Particuliers — RESIDENCIAS Résidences		COLLECTIVOS EN COMMUN							
		Occu- pas- das Occupées	Des- occu- pas- das Vacantes	Asylos	Cadeias	Escolas	Fabricas ou officinas	Fazendas e outros estabele- cimentos agricolas	Hos- pitaes	Hoteis	Pensões ou casas de com- modos
				Asiles	Prisons	Écoles	Fabri- ques ou ateliers	Fermes et autres établis- sements agricoles	Hô- pitaux	Hôtels	Pensi- ons ou mai- sons garnies
Sto Antonio da Gloria	Sto Antonio da Gloria	1 853	26	—	—	—	—	—	—	—	
Sto Antonio de Jesus	Sto Antonio de Jesus	2 593	112	—	1	—	—	1	—	1	
	Vargem Grande	768	—	—	—	—	—	—	—	—	
	TOTAL	3 361	112	—	1	—	—	1	—	1	
São Felipe	São Felipe	2 720	31	—	—	—	—	1	—	—	
	São Roque	899	17	—	—	—	—	—	—	—	
	TOTAL	3 619	48	—	—	—	—	1	—	—	
São Felix do Paraguassú	São Felix do Paraguassú	1 063	50	—	—	—	—	—	—	2	
	Outeiro Redondo	1 023	1	—	—	—	1	—	—	—	
	TOTAL	2 086	51	—	—	—	1	—	—	2	
São Gonçalo dos Campos	São Gonçalo dos Campos	1 868	90	—	—	1	—	—	—	1	
	Mercês	924	27	—	1	—	—	—	—	6	
	Umbuianas	1 339	4	—	—	—	—	—	—	—	
	TOTAL	4 131	121	—	1	1	—	—	—	1	
S José da Casa Nova	S José da Casa Nova	785	3	—	1	—	—	—	—	—	
	Pau a Pique	759	—	—	—	—	—	—	—	—	
	São José do Campo Formoso	563	—	—	—	—	—	—	—	5	
	Sant'Anna do Sobradinho	767	1	—	—	—	—	—	—	—	
	TOTAL	2 874	4	—	1	—	—	—	—	5	
São Miguel	São Miguel	1 096	48	—	1	—	—	76	—	—	
São Salvador	Sé	1 914	15	1	—	1	—	—	—	2	
	São Pedro	2 206	94	2	—	8	—	—	1	2	
	Rua do Paço	990	7	1	—	—	—	—	—	1	
	Conceição da Praia	428	10	—	—	—	—	—	—	7	
	Pilar	1 336	16	—	—	1	—	—	—	18	
	Mares	1 786	53	1	1	—	—	—	—	—	
	Nazareth	1 587	70	1	—	4	—	—	2	—	
	Victoria	5 964	148	1	1	3	—	2	2	—	
	Sant'Anna	1 998	65	1	—	3	—	—	—	16	

ESTATISTICA DOMICILIARIA

STATISTIQUE DOMICILIAIRE

(CONTINUAÇÃO — suite)

		OUTRAS APLICAÇÕES													População Po- pulation	Densidade Densité
		AUTRES APPLICATIONS														
Quar- teis Ca- ser- nes	Diver- sos Di- vers	TOTAL	De- posi- tós	Escolas Éco- les	Escrip- tórios Bu- reaux	Es- tações Sta- tions	Fabricas ou officinas Fabri- ques ou ateliers	Casas de negocio Mai- sons de com- merce	REPARTIÇÕES ADMINISTRATIONS			Templos Tem- ples	Diversas Di- verses	TOTAL		
									federaes fé- dérales	estaduaes des États	municipaes mu- nicipa- les					
1	—	1	—	—	—	—	—	18	1	1	—	3	—	23	14.084	7,60
—	—	3	22	2	—	1	11	94	2	1	—	1	4	138	17.829	6,87
—	—	—	—	—	—	—	—	—	—	—	—	—	—	—	6.815	8,87
—	—	3	22	2	—	1	11	94	2	1	—	1	4	138	24.644	7,33
1	—	2	—	—	—	—	7	21	—	—	—	1	—	29	18.474	6,79
—	—	—	1	—	—	—	—	5	—	—	—	1	—	7	6.680	7,43
1	—	2	1	—	—	—	7	26	—	—	—	2	—	36	25.154	6,95
1	—	3	33	4	5	2	18	90	2	1	1	2	1	159	5.888	5,52
—	—	1	4	—	—	—	17	4	—	—	—	—	—	25	6.835	6,67
1	—	4	37	4	5	2	35	94	2	1	1	2	1	184	12.723	6,09
1	—	3	1	2	—	2	4	47	2	1	2	3	2	66	11.675	6,24
—	—	7	2	—	1	—	—	11	—	—	—	2	—	16	5.714	6,14
—	—	—	—	—	—	—	—	4	—	1	—	2	—	7	9.637	7,20
1	—	10	3	2	1	2	4	62	2	2	2	7	2	89	27.026	6,53
—	—	1	—	—	—	—	—	21	—	—	—	—	—	21	5.683	7,23
—	—	—	—	—	—	—	—	—	—	—	—	—	—	—	5.373	7,08
—	—	5	—	—	—	—	—	—	—	—	—	—	—	—	4.647	8,18
—	—	—	—	—	—	—	1	10	—	—	—	1	—	12	5.451	7,11
—	—	6	—	—	—	—	1	31	—	—	—	1	—	33	21.154	7,35
—	—	77	—	—	—	—	2	20	—	—	—	2	—	24	11.607	9,90
3	—	85	4	11	15	1	11	275	3	4	4	9	13	350	15.408	7,71
3	—	39	11	7	9	—	7	240	4	3	1	2	7	292	18.666	8,31
1	—	3	5	1	—	—	—	9	98	—	—	—	2	115	7.074	7,12
1	—	8	53	2	230	—	30	336	4	1	—	1	18	675	4.589	10,53
3	—	22	73	2	45	—	45	121	—	1	1	1	3	291	10.108	7,44
—	—	2	5	2	1	—	18	76	—	1	—	2	—	105	14.272	7,98
1	—	8	2	5	2	—	4	123	—	—	—	1	—	137	13.438	8,43
5	—	32	6	4	—	1	2	133	1	1	—	9	7	164	42.540	7,09
2	—	22	3	3	—	1	1	161	—	3	1	7	3	183	15.739	7,79

ESTATISTICA DOMICILIARIA

STATISTIQUE DOMICILIAIRE

(CONTINUAÇÃO — SUITE)

		OUTRAS APLICAÇÕES													População Po- pulation	Densidade Densité
		AUTRES APPLICATIONS														
Quar- teis Ca- ser- nes	Diver- sos Di- veis	TOTAL	De- posi- tos Dé- pôts	Escolas Éco- les	Escripto- rios Bu- reaux	Es- tações Sta- tions	Fábricas ou officinas Fabri- ques ou ateliers	Casas de negócio Mai- sons de com- merce	REPARTIÇÕES ADMINISTRATIONS			Templos Tem- ples	Diversas Di- verses	TOTAL		
									federaes fé- dérales	estadaaes des États	municipaes muni- cipa- les					
1	—	6	5	5	—	—	4	102	—	—	—	4	1	121	19 751	7,04
5	—	13	5	4	—	—	7	169	3	—	—	8	3	199	56 843	6,51
2	1	8	3	1	—	—	1	58	1	—	—	2	—	66	23 121	6,73
1	—	5	1	2	—	—	1	11	—	—	1	1	—	17	3 457	6,58
—	—	2	—	1	—	1	1	2	—	—	—	—	—	5	4 263	6,15
—	—	11	—	—	—	—	1	9	—	—	—	1	—	11	8 029	5,32
1	—	1	—	1	—	—	—	4	—	—	—	1	—	6	3 186	5,57
3	—	7	2	6	2	—	12	41	2	1	1	6	3	76	16 075	5,56
—	—	1	—	3	—	2	5	10	—	—	—	1	—	21	4 135	6,78
1	—	1	9	—	—	—	—	14	1	—	—	3	—	27	2 729	6,59
33	1	276	187	60	304	6	159	1 983	19	15	9	61	58	2 861	283 422	6,98
—	—	6	3	—	—	—	—	24	—	—	1	1	—	29	15 282	5,96
—	—	—	—	—	—	—	—	—	—	—	—	—	—	—	3 773	8,25
—	—	—	—	—	—	—	—	—	—	—	—	—	—	—	2 144	6,96
—	—	—	—	—	—	—	—	—	—	—	—	—	—	—	4 443	7,79
—	—	—	—	—	—	—	—	—	—	—	—	—	—	—	3 010	8,78
—	—	—	—	—	—	—	—	—	—	—	—	—	—	—	5 991	10,40
—	—	—	—	—	—	—	—	—	—	—	—	—	—	—	1 886	7,57
—	—	—	—	—	—	—	—	—	—	—	—	—	—	—	21 244	8,49
1	—	78	4	—	—	—	—	8	—	—	1	1	—	14	15 307	7,20
—	—	35	—	—	—	—	—	—	—	—	—	—	—	—	3 926	8,32
—	—	—	—	—	—	—	—	—	—	—	—	—	—	—	3 756	6,85
—	—	32	—	—	—	—	—	2	—	—	—	—	—	2	6 016	6,95
1	—	145	4	—	—	—	—	10	—	—	1	1	—	16	29 005	7,23
2	—	44	1	—	—	—	1	2	—	—	—	2	1	7	7 554	6,23
1	—	1	—	—	—	—	—	—	—	—	—	—	—	—	2 921	9,84
—	—	—	—	—	—	—	—	1	—	—	—	—	—	1	1 945	4,03
—	—	—	—	—	—	—	—	—	—	—	—	—	—	—	5 068	6,15
1	—	1	—	—	—	—	—	1	—	—	—	—	—	1	9 934	6,19

ESTADO DA BAHIA

MUNICIPIOS MUNICIPES	DISTRITOS DISTRICTS	DOMICILIOS DOMICILES									
		PARTICULARES Particuliers — RESIDENCIAS Résidences		COLLECTIVOS EN COMMUN							
		Occupa- das Occupées	Des- occupa- das Vacantes	Asylos	Cadeias	Escolas	Fabricas ou officinas	Fazendas e outros estabeleci- mentos agricolas	Hos- pites	Hoteis	Pensões ou casas de com- modos
				Asiles	Prisons	Écoles	Fabri- ques ou ateliers	Fermes et autres établis- se- ments agricoles	HÔ- pitaux	Hôtels	Pensi- ons ou maï- sons garnies
Trancoso	Trancoso	305	43	—	—	—	—	10	—	—	—
	Tucano	1 813	151	—	—	—	—	—	—	—	—
Tucano	Triumpho	709	19	—	—	—	—	—	—	—	—
	TOTAL	2 522	170	—	—	—	—	—	—	—	—
Una	Una	823	25	—	—	—	—	77	—	1	7
	Urandy	1 149	14	—	—	—	—	—	—	—	—
Urandy	Fuados	571	—	—	—	—	—	—	—	—	—
	Umbuianas	295	—	—	—	—	—	—	—	—	—
	Brejinho das Amethystas	341	—	—	—	—	—	—	—	—	—
	Centio	445	36	—	—	—	—	—	—	—	—
	São João da Gamelleira	758	—	—	—	—	—	—	—	—	—
Valença	TOTAL	3 559	50	—	—	—	—	—	—	—	—
	Valença	1 114	97	—	—	—	—	—	2	1	—
	S. Felix e Maticonho	959	15	—	—	—	—	—	—	—	—
	Serra Grande e Guerem	1 036	2	—	—	—	—	—	—	—	—
Viçosa	TOTAL	3 109	114	—	—	—	—	—	2	1	—
	Viçosa	365	—	—	1	—	—	53	—	—	—
	Colonia Leopoldina	719	21	—	—	—	—	24	—	1	5
Villa Bella das Palmeiras	TOTAL	1 084	21	—	1	—	—	77	—	1	5
	Villa Bella das Palmeiras	1 548	87	—	1	—	—	—	—	—	—
Villa de S. Francisco	São Gonçalo	1 079	9	1	—	1	—	1	—	—	—
	N. S. do Monte	1 206	13	—	—	—	—	2	—	—	—
	N. S. do Socorro	457	—	—	—	—	—	—	—	—	—
	Madre de Deus do Boqueirão	600	10	—	—	—	—	—	—	—	—
	São Sebastião das Cabeceiras do Passé	1 899	25	—	—	—	—	—	—	—	—
	TOTAL	5 241	57	1	—	1	—	3	—	—	—
Villa Rica	Villa Rica (sede em Cajueiro)	2 237	—	—	—	—	—	—	—	—	—
Wagner	Wagner	478	55	—	—	—	—	6	—	—	—
TOTAL DO ESTADO		484 100	12 870	19	44	56	2	1 788	23	50	428

ESTATISTICA DOMICILIARIA

STATISTIQUE DOMICILIAIRE

(CONCLUSÃO — FIN)

OUTRAS APLICAÇÕES																
AUTRES APPLICATIONS																
Quar- teis Ca- ser- nes	Diver- sos Di- vers	TOTAL	De- posi- tos Dé- pôts	Escolas Éco- les	Escripto- rios Bu- reaux	Et- ta- ções Sta- tions	Fabricas ou officinas Fabri- ques ou ateliers	Casas de negocio Mai- sons de com- merce	REPARTIÇÕES			Templos Tem- ples	Diversas Di- verses	TOTAL	População Po- pulation	Densidade Densité
									ADMINISTRATIONS							
									federaes féd- érales	estaduaes des États	municipaes mu- nicipa- les					
—	—	10	—	1	—	1	—	10	—	1	—	3	—	16	2 298	7,30
—	—	—	—	—	—	—	1	28	—	—	1	3	—	33	13 148	7,25
—	—	—	1	—	—	—	—	4	—	—	—	1	—	6	5 447	7,68
—	—	—	1	—	—	—	1	32	—	—	1	4	—	39	18 595	7,37
1	—	86	1	—	—	—	—	12	1	2	2	—	—	18	5 459	6,01
1	—	1	—	—	—	—	—	1	—	—	1	1	—	3	8 274	7,19
—	—	—	—	—	—	—	19	1	—	—	—	1	—	21	5 420	9,49
—	—	—	—	—	—	—	—	—	—	—	—	—	—	—	1 802	6,11
—	—	—	—	—	—	—	—	6	—	—	—	—	—	6	2 898	8,50
—	—	—	1	—	—	—	—	11	—	—	—	2	—	14	3 897	8,76
—	—	—	—	—	1	—	1	10	—	—	—	1	—	13	4 936	6,51
1	—	1	1	—	1	—	20	29	—	—	1	5	—	57	27 227	7,65
2	—	5	9	1	2	—	8	93	1	—	1	7	4	126	6 320	5,65
—	—	—	—	3	—	—	2	9	—	—	—	4	1	19	5 336	5,56
—	—	—	—	—	—	—	—	7	—	—	—	3	—	10	10 002	9,65
2	—	5	9	4	2	—	10	109	1	—	1	14	5	155	21 658	6,96
—	—	54	—	—	—	—	—	6	—	—	—	1	—	7	3 309	7,90
—	—	30	—	2	—	1	—	15	1	1	—	1	—	21	5 021	6,70
—	—	84	—	2	—	1	—	21	1	1	—	2	—	28	8 330	7,13
1	—	2	2	—	—	—	—	62	2	1	1	5	2	75	8 978	5,79
—	—	3	—	—	1	2	1	17	—	—	1	5	—	27	7 516	6,95
—	—	2	—	4	—	2	10	17	—	—	—	8	—	41	7 442	6,16
—	—	—	—	—	—	—	—	4	—	—	—	3	—	7	2 957	6,47
1	—	1	—	2	—	—	4	12	—	—	—	4	—	22	3 876	6,45
1	—	1	—	—	—	—	3	10	—	1	—	1	—	15	11 102	5,84
2	—	7	—	6	1	4	18	60	—	1	1	21	—	112	32 893	6,27
—	—	—	—	—	—	—	—	—	—	—	—	1	—	1	14 665	6,56
—	—	6	—	—	—	—	—	8	—	—	—	1	—	9	3 345	6,91
151	4	2 565	724	218	418	62	856	8 206	109	80	105	633	153	11 564	3 334 465	6,85

ESTADO DO CEARÁ

MUNICIPIOS MUNICIPES	DISTRICTOS DISTRICIS	NUMERO DE PREDIOS NOMBRE DE MAISONS							
		Terreos Au-rez de chaussée	Asso- bradados Au dessus de chaussée	De De					TOTAL TOTAL
				2	3	4	5	+ de 5	
Acarahú	Acarahú	2 237	—	—	—	—	—	—	2 237
	Limbaúba	752	—	—	—	—	—	—	752
	Santa Cruz	705	—	—	—	—	—	—	705
	TOTAL	3 694	—	—	—	—	—	—	3 694
Aquiuz	Aquiuz	841	—	—	—	—	—	—	841
	Telha	709	—	—	—	—	—	—	709
	Iguape	892	—	—	—	—	—	—	892
	TOTAL	2 442	—	—	—	—	—	—	2 442
Aiacaty	Aiacaty	2 830	2	70	12	—	—	—	2 914
	Ateias	904	—	—	—	—	—	—	904
	Paripueiras	616	—	—	—	—	—	—	616
	TOTAL	4 350	2	70	12	—	—	—	4 434
Aracoyaba	Aracoyaba	1 078	—	1	—	—	—	—	1 079
	Vazantes	320	—	—	—	—	—	—	320
	TOTAL	1 398	—	1	—	—	—	—	1 399
Araripe	Araripe	1 436	—	—	—	—	—	—	1 436
Arneiroz	Arneiroz	428	—	—	—	—	—	—	428
	Bebedouro	216	—	—	—	—	—	—	216
	Cococ	393	—	—	—	—	—	—	393
	Santa Catharina	133	—	—	—	—	—	—	133
TOTAL	1 170	—	—	—	—	—	—	1 170	
Assaré	Assaré	1 552	—	—	—	—	—	—	1 552
Aurora	Aurora	1 297	—	1	—	—	—	—	1 298
	Ingazeiro	635	—	—	—	—	—	—	635
	TOTAL	1 932	—	1	—	—	—	—	1 933
Barbalha	Barbalha	2 458	—	15	—	—	—	—	2 473
	Caiazeiro	866	—	—	—	—	—	—	866
	TOTAL	3 324	—	15	—	—	—	—	3 339

ESTATISTICA PREDIAL

STATISTIQUE PRÉDIALE

CONDIÇÃO DOS PREDIOS CONDITION DES MAISONS						PROPRIEDADE DOS PREDIOS PROPRIÉTÉ DES MAISONS					População Population	Densidade Densité
Habitáveis Habitable			Em En			Particular Particulière	Publica Publique			TOTAL TOTAL		
Occupados Occupés	Desocupados Vacantes	Total	construção ou re- construção ou re- construc- tion	ruínas ruines	Total		federal fédérale	estadual des États	municipal municipale			
2 220	17	2 237	1	1	2 239	2 237	—	2	—	2 239	13 459	6,01
750	2	752	—	—	752	752	—	—	—	752	4 752	6,32
691	12	705	—	—	705	705	—	—	—	705	4 842	6,87
3 663	31	3 694	1	1	3 696	3 694	—	2	—	3 696	23 653	6,24
841	—	841	—	—	841	841	—	—	—	841	5 378	6,39
709	—	709	—	—	709	709	—	—	—	709	4 776	6,74
892	—	892	—	—	892	892	—	—	—	892	6 353	7,12
2 442	—	2 442	—	—	2 442	2 442	—	—	—	2 442	16 507	6,76
2 830	84	2 914	5	2	2 921	2 915	1	3	2	2 921	17 375	5,95
903	1	904	—	—	904	904	—	—	—	904	6 242	6,95
616	—	616	—	—	616	616	—	—	—	616	3 894	6,32
4 349	85	4 434	5	2	4 441	4 435	1	3	2	4 441	27 551	6,20
1 008	71	1 079	3	9	1 091	1 081	7	3	—	1 091	6 193	5,68
297	23	320	1	2	323	323	—	—	—	323	1 944	6,02
1 305	94	1 399	4	11	1 414	1 404	7	3	—	1 414	8 137	5,75
1 436	—	1 436	—	—	1 436	1 434	—	—	2	1 436	9 288	6,47
428	—	428	—	—	428	428	—	—	—	428	2 930	6,84
216	—	216	—	—	216	216	—	—	—	216	1 318	6,10
393	—	393	—	—	393	393	—	—	—	393	2 811	7,15
133	—	133	—	—	133	133	—	—	—	133	893	6,71
1 170	—	1 170	—	—	1 170	1 170	—	—	—	1 170	7 952	6,80
1 352	—	1 352	—	—	1 352	1 351	—	—	1	1 352	8 372	6,19
1 263	35	1 298	29	2	1 329	1 309	18	—	2	1 329	8 244	6,20
623	12	635	1	1	637	629	8	—	—	637	4 209	6,61
1 886	47	1 933	30	3	1 966	1 948	26	—	2	1 966	12 453	6,33
2 436	37	2 473	6	—	2 479	2 476	—	1	2	2 479	14 161	5,71
856	—	856	—	—	856	856	—	—	—	856	5 739	6,63
3 302	37	3 339	6	—	3 345	3 342	—	1	2	3 345	19 900	5,55

ESTADO DO CEARÁ

MUNICIPIOS MUNICIPES	DISTRICTOS DISTRICTS	NUMERO DE PREDIOS NOMBRE DE MAISONS							TOTAL TOTAL
		Terreos Au-rez de chaussée	Asso- bradados Au dessus de chaussée	De De					
				2	3	4	5	+ de 5	
Baturité .. .	Baturité	1 475	2	7	—	—	—	—	1 484
	Putihú	379	—	3	—	—	—	—	382
	Candeia	370	—	—	—	—	—	—	370
	Guaramiranga.	639	2	8	—	—	—	—	649
	Pernambuquinho	368	—	4	—	—	—	—	372
	Caio Prado	218	—	—	—	—	—	—	218
	Riachão	868	—	—	—	—	—	—	868
	Castro	383	—	—	—	—	—	—	383
	TOTAL	4 700	4	22	—	—	—	—	4 726
Beberibe	Beberibe	393	—	—	—	—	—	—	393
	Sucatinga	374	—	—	—	—	—	—	374
	Cruzeiro	404	—	—	—	—	—	—	404
	TOTAL	1 171	—	—	—	—	—	—	1 171
Boa Viagem	Boa Viagem	1 153	—	—	—	—	—	—	1 153
	Olinda	553	—	6	—	—	—	—	559
	TOTAL	1 706	—	6	—	—	—	—	1 712
Brejo dos Santos.....	Brejo dos Santos	900	—	2	—	—	—	—	902
Cachoeira	Cachoeira	486	—	1	—	—	—	—	487
	Flôres	261	—	—	—	—	—	—	261
	São Bernardo	599	—	—	—	—	—	—	599
	TOTAL	1 346	—	1	—	—	—	—	1 347
Camocim.	Camocim	1 835	—	3	—	—	—	—	1 838
	Almas	318	—	—	—	—	—	—	318
	Barroquinha	191	—	—	—	—	—	—	191
	Gurihú	413	—	—	—	—	—	—	413
	TOTAL	2 757	—	3	—	—	—	—	2 760
Campo Grande	Campo Grande	2 147	—	1	—	—	—	—	2 148
	Santa Cruz	534	—	—	—	—	—	—	534
	TOTAL	2 681	—	1	—	—	—	—	2 682

ESTATISTICA PREDIAL

STATISTIQUE PRÉDIALE
(CONTINUAÇÃO — SUITE)

CONDIÇÃO DOS PREDIOS CONDITION DES MAISONS						PROPRIEDADE DOS PREDIOS PROPRIÉTÉ DES MAISONS					População Population	Densidade Densité
Habitaveis Habitable			Em En			Particular Particulière	Publica Publique			TOTAL TOTAL		
Occupados Occupés	Desoccupados Vacantes	Total	construção ou re- construc- ção	ruinas	Total		federal fédérale	estadual des États	municipal municipale			
1 385	99	1 484	—	—	1 484	1 478	—	—	6	1 484	8 762	5,90
382	—	382	—	—	382	378	3	—	1	382	2 471	6,47
370	—	370	—	—	370	370	—	—	—	370	2 337	6,32
624	25	649	2	1	652	652	—	—	—	652	4.052	6,21
371	1	372	1	—	373	373	—	—	—	373	2.724	7,30
198	20	218	—	—	218	218	—	—	—	218	1 344	6,17
868	—	868	—	—	868	867	1	—	—	868	5 901	6,80
377	6	383	1	1	385	385	—	—	—	385	2 441	6,34
4 575	151	4 726	4	2	4 732	4 721	4	—	7	4 732	30 032	6,35
393	—	393	—	—	393	390	—	2	1	393	3 250	8,27
374	—	374	—	—	374	374	—	—	—	374	3 065	8,20
404	—	404	—	—	404	404	—	—	—	404	3 710	9,18
1 171	—	1 171	—	—	1 171	1 168	—	2	1	1 171	10.025	8,56
1 153	—	1 153	—	—	1 153	1 153	—	—	—	1 153	7 626	6,61
553	6	559	—	—	559	559	—	—	—	559	3 807	6,81
1 706	6	1 712	—	—	1 712	1 712	—	—	—	1 712	11 433	6,67
881	21	902	1	1	904	898	—	—	6	904	5 617	6,21
436	51	487	1	—	488	477	10	—	1	488	3 268	6,70
229	32	261	—	—	261	261	—	—	—	261	1 809	5,93
568	31	599	—	—	599	599	—	—	—	599	3.849	6,43
1 233	114	1 347	1	—	1 348	1 337	10	—	1	1 348	8 926	6,62
1 834	4	1 838	6	2	1 846	1 841	3	—	2	1.846	11 398	6,17
314	4	318	—	—	318	318	—	—	—	318	1 240	3,90
191	—	191	—	—	191	191	—	—	—	191	2 844	1,49
410	3	413	—	—	413	413	—	—	—	413	1 789	4,33
2 749	11	2 760	6	2	2 758	2 763	3	—	2	2 768	17 271	6,24
2 147	1	2 148	—	—	2 148	2 147	—	—	1	2 148	14 043	6,54
483	51	534	—	1	535	533	2	—	—	535	3 839	7,18
2 630	52	2 682	—	1	2 683	2 680	2	—	1	2 683	17 882	6,66

ESTADO DO CEARÁ

MUNICIPIOS MUNICIPES	DISTRICITOS DISTRICTS	NUMERO DE PREDIOS NOMBRE DE MAISONS							TOTAL	
		Terreos Au rez de chaussée	Asso- bradados Au dessus de chaussée	De De						TOTAL
				2	3	4	5	+ de 5		
Campos Salles	Campos Salles	1 004	—	—	—	—	—	—	1 004	
	Pogo da Pedra	229	—	—	—	—	—	—	229	
	São Domingos	215	—	—	—	—	—	—	215	
	TOTAL	1 448	—	—	—	—	—	—	1 448	
Canindé	Canindé	1 786	2	5	—	—	—	—	1 793	
	Caiçarinha	332	—	—	—	—	—	—	332	
	Jatobá	165	—	—	—	—	—	—	165	
	São Gonçalo	116	—	—	—	—	—	—	116	
	TOTAL	2 399	2	5	—	—	—	—	2 406	
Caridade	Caridade.	483	1	1	—	—	—	—	485	
	Sant'Anna	149	—	—	—	—	—	—	149	
	TOTAL	632	1	1	—	—	—	—	634	
Cascavel	Cascavel	1 586	—	9	—	—	—	—	1 595	
	Pitombeiras	609	—	—	—	—	—	—	609	
	Banaueiras	736	—	1	—	—	—	—	737	
	Baixinha	570	—	—	—	—	—	—	570	
	Jacaréquara	344	—	—	—	—	—	—	344	
	TOTAL	3 845	—	10	—	—	—	—	3 855	
Coité	Coité	958	1	2	—	—	—	—	961	
	Pindoba	102	—	—	—	—	—	—	102	
	TOTAL	1 060	1	2	—	—	—	—	1 063	
Crateús	Crateús	1 538	—	—	—	—	—	—	1 538	
	Barrinha	984	—	—	—	—	—	—	984	
	Sant'Anna	556	—	—	—	—	—	—	556	
	TOTAL	3 078	—	—	—	—	—	—	3 078	
Crato	Crato	3 339	15	24	1	—	—	—	3 379	
	Lameiro	1 183	—	—	—	—	—	—	1 183	
	Ipueiras	504	—	—	—	—	—	—	504	
	TOTAL	5 026	15	24	1	—	—	—	5 066	

ESTATISTICA PREDIAL

STATISTIQUE PRÉDIALE
(CONTINUAÇÃO - SUITE)

CONDIÇÃO DOS PREDIOS CONDITION DES MAISONS						PROPRIEDADE DOS PREDIOS PROPRIÉTÉ DES MAISONS					População Population	Densidade Densité
Habitaveis Habitable			Em En			Particular Particulière	Publica Publique			TOTAL TOTAL		
Occupés Occupados	Desoccupés Vacantes	Total	construcção ou re- construcção	ruínas ruines	Total		federal fédérale	estadual des États	municipal municipale			
1 004	—	1 004	—	—	1 004	1 003	—	—	1	1 004	6 372	6,35
229	—	229	—	—	229	229	—	—	—	229	1 460	6,38
215	—	215	—	—	215	215	—	—	—	215	1 310	6,09
1 448	—	1 448	—	—	1 448	1 447	—	—	1	1 448	9 142	6,31
1 489	304	1 793	—	6	1 799	1 797	—	—	2	1 799	10 177	5,66
332	—	332	—	—	332	332	—	—	—	332	2 365	7,12
164	1	165	—	—	165	165	—	—	—	165	881	5,34
116	—	116	—	—	116	116	—	—	—	116	1 181	1,02
2 101	305	2 406	—	6	2 412	2 410	—	—	2	2 412	14 604	6,05
360	125	485	1	25	511	511	—	—	—	511	2 538	4,97
128	21	149	1	1	151	151	—	—	—	151	901	5,97
488	146	634	2	26	662	662	—	—	—	662	3 439	5,19
1 536	59	1 595	2	1	1 598	1 594	1	2	1	1 598	11 022	6,90
603	6	609	—	—	609	609	—	—	—	609	4 209	6,91
737	—	737	—	—	737	737	—	—	—	737	4 997	6,78
570	—	570	—	—	570	570	—	—	—	570	3 714	6,52
344	—	344	—	—	344	344	—	—	—	344	2 099	6,10
3 790	65	3 855	2	1	3 858	3 854	1	2	1	3 858	26 041	6,75
925	36	961	1	—	962	962	—	—	—	962	5 689	5,91
102	—	102	—	—	102	102	—	—	—	102	864	8,47
1 027	36	1 063	1	—	1 064	1 064	—	—	—	1 064	6 553	6,16
1 421	117	1 538	—	—	1 538	1 538	—	—	—	1 538	8 803	5,72
893	91	984	—	—	984	978	6	—	—	984	6 041	6,46
556	—	556	—	—	556	556	—	—	—	556	4 032	7,25
2 870	208	3 078	—	—	3 078	3 072	6	—	—	3 078	18 876	6,13
3 316	63	3 379	23	5	3 407	3 398	—	1	8	3 407	18 746	5,50
1 183	—	1 183	—	—	1 183	1 183	—	—	—	1 183	7 776	6,57
504	—	504	—	—	504	504	—	—	—	504	3 252	6,45
5 003	63	5 066	23	5	5 094	5 085	—	1	8	5 094	29 774	5,84

ESTADO DO CEARÁ

MUNICIPIOS MUNICIPES	DISTRICTOS DISTRICTS	NUMERO DE PREDIOS NOMBRE DE MAISONS							TOTAL TOTAL
		Terreos Au-rez de chaussée	Asso- bradados Au dessus de chaussée	De De					
				2	3	4	5	+ de 5	
Entre Rios	Entre Rios	420	—	—	—	—	—	—	420
	Cajazeiras	256	—	—	—	—	—	—	256
	Riacho do Guimarães	182	—	—	—	—	—	—	182
	TOTAL	858	—	—	—	—	—	—	858
Fortaleza	Fortaleza	12 660	109	182	8	3	—	—	12 962
Granja	Granja	1 317	—	2	—	—	—	—	1 319
	Angico	323	—	—	—	—	—	—	323
	Chaval	209	—	—	—	—	—	—	209
	Imboassú	534	—	—	—	—	—	—	534
	Parasinho	648	—	1	—	—	—	—	649
	Riachão	449	—	—	—	—	—	—	449
	Ubatuba	407	—	—	—	—	—	—	407
	Pitombeiras	80	—	—	—	—	—	—	80
TOTAL	3 967	—	3	—	—	—	—	3 970	
Guarany	Guarany	550	—	—	—	—	—	—	550
	Lagôa das Pedras	247	—	—	—	—	—	—	247
	Carinaúbal e Aningas	152	—	—	—	—	—	—	152
	Mundo Novo e Manga- beira	182	—	—	—	—	—	—	182
	TOTAL	1 131	—	—	—	—	—	—	1 131
Ibiapina	Ibiapina	1 265	78	—	—	—	—	—	1 343
	Mucambo	361	—	—	—	—	—	—	361
	TOTAL	1 626	78	—	—	—	—	—	1 704
Icó	Icó	916	—	22	—	—	—	—	938
	Bebedouro	696	—	—	—	—	—	—	696
	Conceição	1 392	—	—	—	—	—	—	1 392
	TOTAL	3 004	—	22	—	—	—	—	3 026

ESTATISTICA PREDIAL

STATISTIQUE PRÉDIALE
(CONTINUAÇÃO — SUITE)

CONDIÇÃO DOS PREDIOS CONDITION DES MAISONS						PROPRIEDADE DOS PREDIOS PROPRIÉTÉ DES MAISONS					População Population	Densidade Densité
Habitáveis Habitables			Em En			Particular Particulière	Pública Publique			TOTAL TOTAL		
Occupados Occupés	Desocupados Vacantes	Total	construção ou re- construção construction ou re- construc- tion	ruínas ruinées	Total		federal fédérale	estadual des États	municipal municipale			
402	18	420	2	—	422	421	—	—	1	422	2 606	6,18
256	—	256	—	—	256	256	—	—	—	256	1 527	5,96
182	—	182	—	—	182	182	—	—	—	182	1 698	9,33
840	18	858	2	—	860	859	—	—	1	860	5 831	6,78
12 636	326	12 962	40	40	13 042	12 992	30	17	3	13 042	78 536	6,02
1 311	8	1 319	4	—	1 323	1 322	—	—	1	1 323	8 135	6,15
320	3	323	—	—	323	319	—	4	—	323	2 248	6,96
209	—	209	—	—	209	209	—	—	—	209	1 428	6,83
534	—	534	—	—	534	468	—	66	—	534	5 087	9,53
649	—	649	—	—	649	649	—	—	—	649	4 256	6,56
448	1	449	—	—	449	448	1	—	—	449	2 938	6,54
407	—	407	—	—	407	407	—	—	—	407	3 259	8,01
80	—	80	—	—	80	79	1	—	—	80	611	7,64
3 958	12	3 970	4	—	3 974	3 901	2	70	1	3 974	27 962	7,04
532	18	550	—	1	551	549	—	—	2	551	4 018	7,29
247	—	247	—	—	247	246	—	—	1	247	1 569	6,35
152	—	152	—	—	152	152	—	—	—	152	1 137	7,48
182	—	182	—	—	182	182	—	—	—	182	1 264	6,95
1 113	18	1 131	—	1	1 132	1 129	—	—	3	1 132	7 988	7,06
1 333	10	1 343	1	—	1 344	1 338	1	—	5	1 344	9 178	6,83
229	32	361	4	—	365	365	—	—	—	365	2 248	6,16
1 662	42	1 704	5	—	1 709	1 703	1	—	5	1 709	11 426	6,69
738	200	938	—	—	938	937	—	—	1	938	3 924	4,20
666	30	696	3	—	699	699	—	—	—	699	4 024	5,76
1 388	4	1 392	1	—	1 393	1 393	—	—	—	1 393	11 261	8,08
2 792	234	3 026	4	—	3 030	3 029	—	—	1	3 030	19 209	6,34

ESTADO DO CEARÁ

MUNICIPIOS MUNICIPES	DISTRITOS DISTRICIS	NUMERO DE PREDIOS NOMBRE DE MAISONS							TOTAL TOTAL
		Terrens Au rez de chaussée	Asso bradados au dessus de chaussée	De De					
				2	3	4	5	+ de 5	
Iguatú	Iguatú	2 507	8	3	—	1	—	—	2 519
	José de Alencar	353	—	—	—	—	—	—	353
	Alfonso Penna	621	—	—	—	—	—	—	621
	Sussuarana	362	—	—	—	—	—	—	362
	Bom Successo	332	—	—	—	—	—	—	332
	Bom Jesus	1 443	—	—	—	—	—	—	1 443
	TOTAL	5 618	8	3	—	1	—	—	5 630
Independencia	Independencia	777	—	—	—	—	—	—	767
	Vertentes	517	—	1	—	—	—	—	518
	CIBZ	610	—	—	—	—	—	—	610
	Novo Oriente	771	—	—	—	—	—	—	771
	TOTAL	2 665	—	1	—	—	—	—	2 666
Ipú	Ipú	1 964	3	5	—	1	—	—	1 973
	Antjola	668	—	—	—	—	—	—	668
	Varzea	695	—	—	—	—	—	—	695
	TOTAL	3 327	3	5	—	1	—	—	3 336
Ipueritas	Ipueritas	1 014	—	—	—	—	—	—	1 014
	São Gonçalo	553	—	—	—	—	—	—	553
	Varzea Formosa	602	—	—	—	—	—	—	602
	Agua Bellas	610	—	—	—	—	—	—	610
	Nova Russas	473	—	—	—	—	—	—	473
	Pinheiro	121	—	—	—	—	—	—	121
	TOTAL	3 373	—	—	—	—	—	—	3 373
Itacema	Itacema	614	—	6	—	—	—	—	620
	Itapipoca	932	—	1	—	—	—	—	933
Itapipoca	São José	845	1	—	—	—	—	—	846
	Ipú da Rajada	310	—	—	—	—	—	—	310
	Assunção	329	—	—	—	—	—	—	329
	Pão de Açúcar	267	—	—	—	—	—	—	267
	São Pedro da Timbúba	154	—	—	—	—	—	—	154
	São Bento d Amontada	1 361	—	—	—	—	—	—	1 361
TOTAL	4 198	1	1	—	—	—	—	4 200	

ESTATISTICA PREDIAL

STATISTIQUE PRÉDIALE
(CONTINUAÇÃO — SUITE)

CONDIÇÃO DOS PREDIOS CONDITION DES MAISONS						PROPRIEDADE DOS PREDIOS PROPRIÉTÉ DES MAISONS				População Population	Densidade Densité	
Habitáveis Habitables			Em En			Particular Particulière	Publica Publique					TOTAL TOTAL
Occupados Occupés	Desocupados Vacantes	Total	construção ou re- construção construction ou re- construc- tion	ruínas ruines	Total		federal fédérale	estadual des États	municipal municipale			
2 359	160	2 519	16	26	2 561	2 556	3	2	—	2 561	13 284	5,19
353	—	353	—	—	353	351	2	—	—	353	2 234	6,33
621	—	621	1	—	622	621	1	—	—	622	3 839	6,17
362	—	362	—	—	362	362	—	—	—	362	2 148	5,93
321	11	332	1	1	334	334	—	—	—	334	2 070	6,20
1 339	104	1 443	—	6	1 449	1 449	—	—	—	1 449	8 831	6,09
5 355	275	5 630	18	33	5 681	5 673	6	2	—	5 681	32 406	5,70
636	131	767	2	6	775	775	—	—	—	775	4 038	5,21
518	—	518	—	—	518	518	—	—	—	518	2 752	5,31
448	162	610	—	—	610	610	—	—	—	610	2 944	4,83
636	135	771	—	—	771	770	—	1	—	771	4 384	5,69
2 238	428	2 666	2	6	2 674	2 673	—	1	—	2 674	14 118	5,28
1 948	25	1 973	6	6	1 985	1 974	7	3	1	1 985	12 694	6,39
662	6	668	—	—	668	668	—	—	—	668	5 901	8,83
681	14	695	—	—	695	695	—	—	—	695	4 239	6,99
3 291	45	3 336	6	6	3 348	3 337	7	3	1	3 348	22 834	6,82
982	32	1 014	—	—	1 014	1 013	—	—	1	1 014	6 436	6,35
506	47	553	—	—	553	553	—	—	—	553	3 661	6,62
589	13	602	4	4	610	610	—	—	—	610	3 657	6,00
607	3	610	—	—	610	610	—	—	—	610	4 296	7,04
465	8	473	—	—	473	471	2	—	—	473	3 564	7,53
121	—	121	1	—	122	119	3	—	—	122	819	6,71
3 270	103	3 373	5	4	3 382	3 376	5	—	1	3 382	22 433	6,63
616	4	620	—	1	621	621	—	—	—	621	4 120	6,63
887	46	933	4	—	937	931	—	6	—	937	5 414	5,78
836	10	846	1	—	847	847	—	—	—	847	5 360	6,33
308	2	310	—	—	310	310	—	—	—	310	2 207	7,12
305	24	329	2	1	332	332	—	—	—	332	1 950	5,87
227	40	267	—	—	267	267	—	—	—	267	1 655	6,20
154	—	154	—	—	154	154	—	—	—	154	1 158	7,52
1 361	—	1 361	—	—	1 361	1 361	—	—	—	1 361	9 665	7,09
4 078	122	4 200	7	1	4 208	4 202	—	6	—	4 208	27 409	6,51

ESTADO DO CEARA

MUNICIPIOS MUNICIPES	DISTRITOS DISTRICTS	NUMERO DE PREDIOS NOMBRE DE MAISONS							TOTAL TOTAL
		Terreos Au-rez de chaussée	Asso- bradados Au dessus de chaussée	De De					
				2	3	4	5	+ de 5	
Jaguaribe-Mirim	Jaguaribe-Mirim.	632	—	1	—	—	—	—	633
	Rôa Vista	487	—	—	—	—	—	—	487
	Nova Floresta	304	—	—	—	—	—	—	304
	TOTAL	1 423	—	1	—	—	—	—	1 424
Jardim	Jardim	1 808	—	—	—	—	—	—	1 808
	Macapá	174	—	—	—	—	—	—	174
	TOTAL	1 982	—	—	—	—	—	—	1.982
Joazeiros	Joazeiros	3 568	—	—	—	—	—	—	3.568
Laranjeiras	Laranjeiras	480	—	5	—	—	—	—	485
	Barra do Sitiá	193	—	—	—	—	—	—	193
	TOTAL	573	—	5	—	—	—	—	678
Lavras	Lavras	1 804	—	—	—	—	—	—	1 804
	São Francisco	557	—	1	—	—	—	—	558
	São José	228	—	—	—	—	—	—	228
	TOTAL	2 589	—	1	—	—	—	—	2 590
Limoeiro	Limoeiro	1 407	—	8	—	—	—	—	1 415
	Taboleiro de Areia	557	—	—	—	—	—	—	557
	São João do Jaguaribe	433	—	1	—	—	—	—	434
	Alto Santo da Viuva	467	—	—	—	—	—	—	467
	TOTAL	2 864	—	9	—	—	—	—	2 873
Maranguape	Maranguape	1 081	2	10	—	—	—	—	1 093
	Maiacanhú	370	—	—	—	—	—	—	370
	Tabatinga	828	—	—	—	—	—	—	828
	Jubaya	406	—	—	—	—	—	—	406
	Cruz do Lagêdo	473	—	1	—	—	—	—	474
	Palmeiras	304	—	1	—	—	—	—	305
	Gado dos Ferros	261	—	—	—	—	—	—	261
	TOTAL	3 723	2	12	—	—	—	—	3 737

ESTATISTICA PREDIAL

STATISTIQUE PRÉDIALE
(CONTINUAÇÃO — SUITE)

CONDIÇÃO DOS PREDIOS CONDITION DES MAISONS						PROPRIÉDADE DOS PREDIOS PROPRIÉTÉ DES MAISONS					População Population	Densidade Densité
Habitaveis Habitable			Em En			Particular Particulière	Publica Publique			TOTAL TOTAL		
Occupados Occupées	Desocupados Vacantes	Total	construção ou re- construção	ruínas ruines	Total		federal fédérale	estadual des États	municipal municipale			
633	—	633	—	—	633	632	—	—	1	633	4 300	6,79
487	—	487	—	—	487	487	—	—	—	487	3.078	6,32
300	4	304	—	—	304	304	—	—	—	304	2 381	7,83
1 420	4	1 424	—	—	1 424	1 423	—	—	1	1 424	9 759	6,85
1 805	3	1 808	1	—	1 809	1 808	—	—	1	1 809	11 707	6,47
174	—	174	—	—	174	174	—	—	—	174	1.272	7,31
1 979	3	1 982	1	—	1 983	1 982	—	—	1	1 983	12 979	6,09
3 560	8	3 568	—	1	3 569	3 568	—	1	—	3 569	22 067	6,18
428	57	485	6	2	493	478	14	—	1	493	3 127	6,34
192	1	193	—	—	193	193	—	—	—	193	1 285	6,66
620	58	678	6	2	686	671	14	—	1	686	4 412	6,43
1 769	35	1 804	3	—	1 807	1 803	4	—	—	1 807	13 121	7,26
484	74	558	—	—	558	558	—	—	—	558	2 874	5,15
228	—	228	—	—	228	228	—	—	—	228	1 365	5,99
2 481	109	2 590	3	—	2 593	2 589	4	—	—	2 593	17 360	6,69
1 398	17	1 415	5	2	1 422	1 422	—	—	—	1 422	8 907	6,26
557	—	557	—	—	557	557	—	—	—	557	3 604	6,47
434	—	434	—	—	434	434	—	—	—	434	2 787	6,42
467	—	467	—	—	467	467	—	—	—	467	3 214	6,88
2 856	17	2 873	5	2	2 880	2 880	—	—	—	2 880	18 512	6,43
1 077	16	1 093	—	—	1 093	1 093	—	—	—	1 093	6 482	5,93
369	1	370	—	—	370	370	—	—	—	370	2 396	6,48
828	—	828	—	—	828	828	—	—	—	828	5 737	6,93
406	—	406	—	—	406	406	—	—	—	406	3 405	8,39
474	—	474	—	—	474	474	—	—	—	474	3 366	7,10
305	—	305	—	—	305	305	—	—	—	305	2 248	7,37
261	—	261	—	—	261	261	—	—	—	261	1 762	6,75
3 720	17	3 737	—	—	3 737	3 737	—	—	—	3 737	25 396	9,47

ESTADO DO CEARÁ

MUNICÍPIOS MUNICIPES	DISTRICTOS DISTRICTS	NUMERO DE PREDIOS NOMBRE DE MAISONS							TOTAL	
		Terreos Au-tcz de chaussée	Asso- brados Au dessus de chaussée	De De						TOTAL
				2	3	4	5	+ de 5		
Maria Pereira	Maria Pereira	874	—	1	—	—	—	—	875	
	Mosquito	808	—	—	—	—	—	—	808	
	TOTAL	1 682	—	1	—	—	—	—	1 683	
Massapé	Massapé	1 480	—	—	—	—	—	—	1 480	
	Acababú-Mirim	218	—	—	—	—	—	—	218	
	Remédios	134	—	—	—	—	—	—	134	
	TOTAL	1 832	—	—	—	—	—	—	1 832	
Mecejana	Mecejana	1 145	—	—	—	—	—	—	1 145	
	Cajazeiras	361	—	—	—	—	—	—	361	
	TOTAL	1 506	—	—	—	—	—	—	1 506	
Meruóca	Meruóca	1 763	—	—	—	—	—	—	1 763	
Milagres	Milagres	990	1	1	—	—	—	—	992	
	São Pedro	1 016	—	—	—	—	—	—	1 016	
	Mauity	1 134	—	—	—	—	—	—	1 134	
	Cumcas	514	—	—	—	—	—	—	514	
	Santa Cruz	316	—	—	—	—	—	—	316	
	TOTAL	3 970	1	1	—	—	—	—	3 972	
Missão Velha	Missão Velha	1 516	—	1	—	—	—	—	1 517	
	Goyaninha	653	—	—	—	—	—	—	653	
	Missão Nova	558	—	—	—	—	—	—	558	
	TOTAL	2 727	—	1	—	—	—	—	2 728	
Morada Nova	Morada Nova	1 108	—	—	—	—	—	—	1 108	
	Livramento	420	—	—	—	—	—	—	420	
	Bôa Agua	235	—	—	—	—	—	—	235	
	TOTAL	1 763	—	—	—	—	—	—	1 773	
Mulungú	Mulungú	764	2	4	—	—	—	—	770	
	Lameirão	431	1	1	—	—	—	—	433	
	TOTAL	1 195	3	5	—	—	—	—	1 203	

ESTATISTICA PREDIAL

STATISTIQUE PRÉDIALE

(CONTINUAÇÃO — SUITE)

CONDIÇÃO DOS PREDIOS CONDITION DES MAISONS						PROPRIEDADE DOS PREDIOS PROPRIÉTÉ DES MAISONS					População Population	Densidade Densité
Habitáveis Habitable			Em En			Particular Particulière	Publica Publique			TOTAL TOTAL		
Occupados Occupées	Desocupados Vacantes	Total	em construção ou re- construção construction ou re- construc- tion	ruínas ruines	Total		federal fédérale	estadual des États	municipal municipale			
834	41	875	4	—	879	877	—	—	2	879	5 324	6,06
787	21	808	—	5	813	813	—	—	—	813	4 939	6,08
1 621	62	1 683	4	5	1 692	1 690	—	—	2	1 692	10 263	6,07
1 396	84	1 480	7	—	1 487	1 485	1	—	1	1 487	9 008	6,06
217	1	218	—	—	218	217	1	—	—	218	1 535	7,04
134	—	134	—	—	134	134	—	—	—	134	914	6,82
1 717	85	1 832	7	—	1 839	1 836	2	—	1	1 839	11 457	6,23
1 145	—	1 145	—	—	1 145	1 145	—	—	—	1 145	7 466	6,52
361	—	361	—	—	361	361	—	—	—	361	2 104	5,83
1 506	—	1 506	—	—	1 506	1 506	—	—	—	1 506	9 570	6,35
1 745	18	1 763	—	—	1 763	1 753	10	—	—	1 763	11 961	6,78
961	31	992	1	—	993	985	—	—	8	993	6 075	6,12
1 016	—	1 016	—	—	1 016	1 016	—	—	—	1 016	6 249	5,47
1 091	43	1 134	3	5	1 142	1 142	—	—	—	1 142	5 946	5,21
514	—	514	—	—	514	513	—	—	1	514	3 198	6,22
316	—	316	—	—	316	316	—	—	—	316	1 892	5,99
3 898	74	3 972	4	5	3 981	3 972	—	—	9	3 981	23 360	5,87
1 496	21	1 517	10	5	1 532	1 531	—	—	1	1 532	8 721	5,09
653	—	653	—	—	653	653	—	—	—	653	4 593	7,03
558	—	558	—	—	558	558	—	—	—	558	3 138	5,62
2 707	21	2 728	10	5	2 743	2 742	—	—	1	2 743	16 452	6,00
1 095	13	1 108	—	—	1 108	1 105	—	2	1	1 108	7 552	6,82
423	—	420	—	—	420	420	—	—	—	420	3 078	7,33
224	11	235	—	—	235	235	—	—	—	235	1 686	7,17
1 739	24	1 763	—	—	1 763	1 760	—	2	1	1 763	12 316	6,99
770	—	770	—	—	770	768	—	—	2	770	4 811	6,25
357	76	433	—	4	437	437	—	—	—	437	2 458	5,62
1 227	76	1 203	—	4	1 207	1 205	—	—	2	1 207	7 269	6,02

ESTADO DO CEARÁ

MUNICIPIOS MUNICIPES	DISTRICTOS DISTRICTS	NUMERO DE PREDIOS NOMBRE DE MAISONS							TOTAL TOTAL
		Terreos Au-rez de chaussée	Asso- bradados Au dessus de chaussée	De De					
				2	3	4	5	+ de 5	
Pacatuba .	Pacatuba	574	4	33	—	—	—	—	611
	Caiazeiras	135	—	1	—	—	—	—	136
	Jequi	61	—	—	—	—	—	—	61
	Agua Verde	237	—	—	—	—	—	—	237
	Pavuna	341	—	—	—	—	—	—	341
	Guayuba	656	—	7	—	—	—	—	663
	Torre	158	—	—	—	—	—	—	158
	TOTAL	2 162	4	41	—	—	—	—	2 207
Pacoty ...	Pacoty	864	1	—	—	—	—	—	865
	Campos Bellos . .	108	—	—	—	—	—	—	108
	Sant'Anna	227	—	—	—	—	—	—	227
	TOTAL	1 199	1	—	—	—	—	—	1 200
Palma	Palma	935	—	—	—	—	—	—	935
	Flexeirinha	310	—	—	—	—	—	—	310
	Trapiá .	347	—	—	—	—	—	—	347
	Santo Antonio	116	—	—	—	—	—	—	116
	TOTAL	1.708	—	—	—	—	—	—	1.708
Paracurú .	Paracurú	913	—	—	—	—	—	—	913
	Passagem do Tigre	548	—	—	—	—	—	—	548
	São Gonçalo	733	—	11	1	—	—	—	745
	Serrote	286	—	—	—	—	—	—	286
	Siupé	349	—	—	—	—	—	—	349
	TOTAL	2 829	—	11	1	—	—	—	2 841
Pedra Branca .	Pedra Branca	1 074	—	—	—	—	—	—	1 074
	Troya	303	—	—	—	—	—	—	303
	TOTAL	1 377	—	—	—	—	—	—	1 377
Pentecoste .	Pentecoste	708	—	1	—	—	—	—	709
	Jacú	535	—	—	—	—	—	—	535
	TOTAL	1 243	—	1	—	—	—	—	1 244

ESTATISTICA PREDIAL

STATISTIQUE PRÉDIALE
(CONTINUAÇÃO — SUITE)

CONDIÇÃO DOS PREDIOS CONDITION DES MAISONS						PROPRIEDADE DOS PREDIOS PROPRIÉTÉ DES MAISONS					População Population	Densidade Densité
Habitaveis Habitables			Em En			Particular Particulière	Publica Publique			TOTAL TOTAL		
Occupados cupés	Desocupados Vacantes	TOTAL TOTAL	construção ou re- construc- tion	ruínas ruines	TOTAL TOTAL		federal fédérale	estadal des États	municipal municipale			
575	36	611	2	3	616	613	—	—	3	616	3.265	5,30
135	1	136	—	—	136	136	—	—	—	136	840	6,18
61	—	61	—	—	61	61	—	—	—	61	439	7,20
233	4	237	1	—	238	235	3	—	—	238	1.531	6,43
315	26	341	—	—	341	341	—	—	—	341	2.180	6,39
662	1	663	—	2	665	661	2	1	1	665	4.181	6,29
158	—	158	—	—	158	158	—	—	—	158	938	5,94
2.139	68	2.207	3	5	2.215	2.205	5	1	4	2.215	13.374	6,04
856	9	865	—	—	865	865	—	—	—	865	5.826	6,74
108	—	108	—	—	108	105	—	3	—	108	879	8,14
227	—	227	—	—	227	227	—	—	—	227	1.443	6,36
1.191	9	1.200	—	—	1.200	1.197	—	3	—	1.200	8.148	6,80
931	4	935	1	—	936	934	—	—	2	936	6.842	7,31
310	—	310	—	—	310	310	—	—	—	310	2.372	7,65
329	18	347	—	—	347	346	—	—	1	347	2.429	7,00
116	—	116	—	—	116	116	—	—	—	116	828	7,14
1.686	22	1.708	1	—	1.709	1.706	—	—	3	1.709	12.471	7,30
912	1	913	—	—	913	911	—	—	2	913	5.537	6,06
548	—	548	—	—	548	548	—	—	—	548	3.593	6,56
745	—	745	—	—	745	742	1	1	1	745	4.726	6,34
286	—	286	—	—	286	286	—	—	—	286	1.941	6,79
349	—	349	—	—	349	349	—	—	—	349	2.172	6,22
2.840	1	2.841	—	—	2.841	2.836	1	1	3	2.841	17.969	6,32
1.074	—	1.074	—	—	1.074	1.074	—	—	—	1.074	9.341	8,70
303	—	303	—	—	303	303	—	—	—	303	2.059	6,80
1.377	—	1.377	—	—	1.377	1.377	—	—	—	1.377	11.400	8,28
639	70	709	—	—	709	709	—	—	—	709	4.315	6,09
467	68	535	—	—	535	535	—	—	—	535	3.158	5,90
1.106	138	1.244	—	—	1.244	1.244	—	—	—	1.244	7.473	6,00

ESTADO DO CEARÁ

MUNICIPIOS MUNICIPES	DISTRITOS DISTRICTS	NUMERO DE PREDIOS NOMBRE DE MAISONS							TOTAL TOTAL
		Terreos Au-rez de chaussée	Asso- bradados Au dessus de chaussée	De De					
				2	3	4	5	+ de 5	
Pereiro.....	Pereiro.....	1.044	—	1	—	—	—	—	1.046
	Ypiranga.....	380	—	1	—	—	—	—	381
	TOTAL.....	1.424	—	2	—	—	—	—	1.426
Porangaba.....	Porangaba.....	858	2	1	—	—	—	—	861
	Barro Vermelho.....	568	—	—	—	—	—	—	568
	Mondubim.....	390	—	—	—	—	—	—	390
	TOTAL.....	1.816	2	1	—	—	—	—	1.819
Porteiras.....	Porteiras.....	980	—	—	—	—	—	—	980
Quixadá.....	Quixadá.....	1.212	1	1	—	—	—	—	1.214
	Serra de Santo Estevam	912	—	—	—	—	—	—	912
	Serra Azul.....	725	—	—	—	—	—	—	725
	Tapuyará.....	434	—	—	—	—	—	—	434
	California.....	333	—	—	—	—	—	—	333
	TOTAL.....	3.616	1	1	—	—	—	—	3.618
Quixará.....	Quixará.....	771	1	—	—	—	—	—	772
	Barreiros.....	144	—	—	—	—	—	—	144
	TOTAL.....	915	1	—	—	—	—	—	916
Quixeramobim.....	Quixeramobim.....	1.973	5	1	—	—	—	—	1.979
	Uruquê.....	199	—	—	—	—	—	—	199
	São João.....	512	—	—	—	—	—	—	512
	Belém.....	694	—	—	—	—	—	—	694
	TOTAL.....	3.378	5	1	—	—	—	—	3.384
Redempção.....	Redempção.....	785	2	1	—	—	—	—	788
	Cala Bocca.....	1.005	—	—	—	—	—	—	1.005
	Serrinha do Nicolau.....	291	—	—	—	—	—	—	291
	Acarape do Meio.....	272	—	—	—	—	—	—	272
	Canaafistula.....	333	—	—	—	—	—	—	333
	TOTAL.....	2.686	2	1	—	—	—	—	2.689
Riacho do Sangue.....	Riacho do Sangue.....	797	—	—	—	—	—	—	797
	Santa Rosa.....	286	—	—	—	—	—	—	286
	TOTAL.....	1.083	—	—	—	—	—	—	1.083
Saboeiro.....	Saboeiro.....	738	—	1	—	—	—	—	739

ESTATISTICA PREDIAL

STATISTIQUE PRÉDIALE

(CONTINUAÇÃO -- SUITE)

CONDIÇÃO DOS PRÉDIOS CONDITION DES MAISONS						PROPRIÉDADE DOS PRÉDIOS PROPRIÉTÉ DES MAISONS					População Population	Densidade Densité
Habitáveis Habitable			Em En			Particular Particulière	Pública Publique			TOTAL TOTAL		
Occupados Occupés	Desoccupados Vacantes	Total Total	construção ou re- construcção construction ou re- construcction	ruínas ruines	Total Total		federal fédérale	estadual des États	municipal municipale			
975	70	1 045	7	13	1 065	1 064	--	--	1	1 065	5 473	5,14
318	63	381	--	4	385	385	--	--	--	385	2 096	5,44
1 293	133	1 426	7	17	1 450	1 449	--	--	1	1 450	7 569	5,22
828	33	861	--	--	861	852	1	--	8	861	5 409	6,28
568	--	568	--	--	568	567	--	1	--	568	3 412	6,01
376	14	390	--	--	390	390	--	--	--	390	2 308	5,92
1 772	47	1 819	--	--	1 819	1 809	--	1	8	1 819	11 129	6,12
980	--	980	--	--	980	980	--	--	--	980	6 180	6,31
1 164	50	1 214	5	5	1 224	1 192	29	1	2	1 224	7 044	5,75
912	--	912	--	--	912	671	241	--	--	912	6 303	6,91
725	--	725	--	--	725	725	--	--	--	725	4 908	6,77
393	41	434	--	--	434	434	--	--	--	434	3 663	8,44
333	--	333	--	--	333	333	--	--	--	333	2 147	6,45
5 527	91	3 618	5	5	3 628	3 355	270	1	2	3 628	24 065	6,45
745	27	772	3	11	786	784	2	--	--	786	4 258	5,42
144	--	144	--	--	144	144	--	--	--	144	889	6,17
889	27	916	3	11	930	928	2	--	--	930	5 147	5,53
1 977	2	1 979	--	1	1 980	1 975	4	1	--	1 980	11 732	5,93
198	1	199	--	--	199	199	--	--	--	199	1 299	6,52
512	--	512	1	3	516	515	1	--	--	516	3 267	6,33
694	--	694	--	--	694	694	--	--	--	694	4 503	6,49
3 381	3	3 384	1	4	3 389	3 383	5	1	--	3 389	20 801	6,14
774	14	788	3	1	792	789	1	--	2	792	4 207	5,31
1 005	--	1 005	--	--	1 005	1 004	1	--	--	1 005	6 524	6,49
291	--	291	--	--	291	291	--	--	--	291	1 805	1,95
272	--	272	--	--	272	271	1	--	--	272	1 931	8,00
332	1	333	--	--	333	316	3	14	--	333	2 488	7,47
674	15	2 689	3	1	2 693	2 671	6	14	2	2 693	16 935	6,30
796	1	797	--	--	797	797	--	--	--	797	5 306	6,66
286	--	286	--	--	286	285	--	--	1	286	2 006	7,01
1 082	1	1 083	--	--	1 083	1 082	--	--	1	1 083	7 312	6,75
727	12	739	--	--	739	733	--	--	6	739	4 736	6,41

ESTATISTICA PREDIAL

STATISTIQUE PRÉDIALE
(CONTINUAÇÃO — suite)

CONDIÇÃO DOS PREDIOS CONDITION DES MAISONS						PROPRIEDADE DOS PREDIOS PROPRIÉTÉ DES MAISONS					População Population	Densidade Densité
Habitaveis Habitable			Em En			Particular Particulière	Publica Publique			TOTAL TOTAL		
Occupados Occupées	Desocupados Vacantes	Total Total	construção ou re- construção ou re- construc- tion	ruínas ruines	Total Total		federal fédérale	estadual des États	municipal municipale			
1 099	44	1 143	3	5	1 151	1 130	19	—	2	1 151	7 897	6,86
256	—	256	—	—	256	256	—	—	—	256	1 474	5,76
247	—	247	—	—	247	247	—	—	—	247	1 487	6,02
210	—	210	—	—	210	210	—	—	—	210	1 466	6,98
298	—	298	—	—	298	298	—	—	—	298	1 953	6,55
305	—	305	—	—	305	305	—	—	—	305	2 374	7,78
2 415	44	2 459	3	5	2 467	2 446	19	—	2	2 467	16 651	6,75
945	14	959	—	—	959	959	—	—	—	959	5 416	5,65
582	—	582	—	—	582	581	—	—	1	582	4 030	6,92
744	—	744	—	—	744	744	—	—	—	744	4 713	6,33
2 271	14	2 285	—	—	2 285	2 284	—	—	1	2 285	14 159	6,20
894	177	1 071	—	4	1 075	1 074	—	—	1	1 075	6 588	6,13
144	22	166	—	—	166	166	—	—	—	166	1 067	6,43
1 038	199	1 237	—	4	1 241	1 240	—	—	1	1 241	7 655	6,17
1 499	29	1 528	3	—	1 531	1 528	1	—	2	1 531	9 478	4,23
925	—	925	—	—	925	925	—	—	—	925	6 381	6,90
838	27	865	—	—	865	865	—	—	—	865	5 918	6,84
311	6	317	—	—	317	317	—	—	—	317	2 312	7,29
3 573	62	3 635	3	—	3 638	3 635	1	—	2	3 638	24 089	6,53
1 133	104	1 237	4	8	1 249	1 241	—	—	8	1 249	7 370	5,90
979	13	992	2	—	994	994	—	—	—	994	6 557	6,60
434	2	436	1	—	437	422	15	—	—	437	3 042	6,96
2 546	119	2 665	7	8	2 680	2 637	15	—	8	2 680	16 969	6,33
769	37	806	4	3	813	809	—	2	2	813	4 352	5,35
225	5	230	1	—	231	231	—	—	—	231	1 342	5,81
254	1	255	1	10	266	266	—	—	—	266	1 450	5,45
147	4	151	—	3	154	154	—	—	—	154	874	5,68
485	—	485	—	1	486	486	—	—	—	486	4 036	8,30
266	11	277	—	2	279	279	—	—	—	279	1 628	5,84
155	2	157	—	2	159	159	—	—	—	159	905	5,69
2 361	60	2 361	6	21	2 388	2 384	—	2	2	2 388	14 587	6,11

ESTADO DO CEARÁ

MUNICIPIOS MUNICIPES	DISTRICTOS DISTRICIS	NUMERO DE PREDIOS NOMBRE DE MAISONS							TOTAL TOTAL
		Terreos Au-rez de chaussée	Asse- brados Au dessus de chaussée	De De					
				2	3	4	5	+ de 5	
São João da Uruburetama	S. João da Uruburetama	775	—	1	—	—	—	—	776
	Riacho da Sella	290	—	—	—	—	—	—	290
	Funú	584	2	—	—	—	—	—	586
	São Luiz do Curú	189	—	—	—	—	—	—	189
	TOTAL	1 838	2	1	—	—	—	—	1 841
São Matheus	São Matheus	1 786	—	—	—	—	—	—	1 786
	Poço do Matto	322	—	—	—	—	—	—	322
	Santo Antonio	504	—	—	—	—	—	—	504
	TOTAL	2 612	—	—	—	—	—	—	2 612
São Pedro do Cariry	São Pedro do Cariry	1 410	—	—	—	—	—	—	1 410
	Junco	192	—	—	—	—	—	—	192
	TOTAL	1 602	—	—	—	—	—	—	1 602
Senador Pompeu	Senador Pompeu	808	—	—	—	—	—	—	808
	Miguel Calmon	603	—	—	—	—	—	—	603
	TOTAL	1 411	—	—	—	—	—	—	1 411
Sobral	Sobral	4 382	17	9	1	—	—	—	4 409
	Cariré	704	—	—	—	—	—	—	704
	Santo Antonio do Anacyassú	352	—	—	—	—	—	—	352
	Santa Maria	273	—	—	—	—	—	—	273
	TOTAL	5 711	17	9	1	—	—	—	5 738
Soue	Soue	1 996	—	1	—	—	—	—	1 997
	Tucunduba	683	1	1	—	—	—	—	685
	Sítios Novos	193	—	—	—	—	—	—	193
	TOTAL	2 872	1	2	—	—	—	—	2 875
Tamboril	Tamboril	1 620	—	1	—	—	—	—	1 621
	Arraial da Telha	371	—	—	—	—	—	—	371
	TOTAL	1 991	—	1	—	—	—	—	1 992

ESTATISTICA PREDIAL

STATISTIQUE PRÉDIALE
(CONTINUAÇÃO — SUITE)

CONDIÇÃO DOS PREDIOS CONDITION DES MAISONS						PROPRIÉDADE DOS PREDIOS PROPRIÉTÉ DES MAISONS					População Population	Densidade Densité
Habitaveis Habitable			Em En			Particular Particulière	Publica Publique			TOTAL TOTAL		
Occupados Occupés	Desoccupados Vacantes	Total Total	construção ou re- construção construc- tion ou re- construc- tion	ruínas ruines	Total Total		federal fédérale	estadual des États	municipal municipale			
739	37	776	—	3	779	777	—	1	1	779	4 324	5,55
284	6	290	1	1	292	291	—	—	1	292	2 124	7,27
512	74	586	1	4	591	591	—	—	—	591	3 315	5,61
186	3	189	—	—	189	188	—	—	1	189	1 483	7,85
1 721	120	1 841	2	8	1 851	1 847	—	1	3	1 851	11 246	6,08
1 735	51	1 786	1	2	1 789	1 783	3	—	3	1 789	11 092	6,20
312	10	322	1	—	323	323	—	—	—	323	2 232	6,91
482	22	504	4	—	508	508	—	—	—	508	3 153	6,21
2 529	83	2 612	6	2	2 620	2 614	3	—	3	2 620	16 477	6,29
1 407	3	1 410	—	—	1 410	1 410	—	—	—	1 410	8 679	6,15
192	—	192	—	—	192	192	—	—	—	192	1 166	6,07
1 599	3	1 602	—	—	1 602	1 602	—	—	—	1 602	9 815	6,15
808	—	808	—	—	808	800	—	8	—	808	5 657	7,00
603	—	603	—	—	603	599	4	—	—	603	4 538	7,53
1 411	—	1 411	—	—	1 411	1 399	4	8	—	1 411	10 195	7,22
4 359	50	4 409	2	1	4 412	4 409	1	—	2	4 412	29 752	6,74
652	52	704	—	—	704	704	—	—	—	704	4 322	6,14
352	—	352	—	—	352	351	—	—	1	352	3 043	1,21
273	—	273	—	—	273	272	1	—	—	273	1 886	6,91
5 636	102	5 738	2	1	5 741	5 736	2	—	3	5 741	39 003	6,79
1 969	28	1 997	3	2	2 002	1 994	7	—	1	2 002	13 461	6,72
685	—	685	1	—	686	686	—	—	—	686	4 833	7,05
193	—	193	—	—	193	193	—	—	—	193	1 459	7,56
2 847	28	2 875	4	2	2 881	2 873	7	—	1	2 881	19 753	6,87
1 597	24	1 621	1	—	1 622	1 621	—	—	1	1 522	11 158	6,88
371	—	371	—	—	371	371	—	—	—	371	2 667	8,56
1 968	24	1 992	1	—	1 993	1 992	—	—	1	1 993	13 825	6,84

ESTADO DO CEARÁ

MUNICIPIOS MUNICIPES	DISTRICTOS DISTRICTS	NUMERO DE PREDIOS NOMBRE DE MAISONS							TOTAL TOTAL
		Terreos Au rez de chaussée	Asso- bradados Au dessus de chaussée	De De					
				2	3	4	5	+ de 5	
PAVIMENTOS Étages									
Tauhá	Tauhá.	785	—	2	—	—	—	—	787
	Flóres	308	—	—	—	—	—	—	308
	Marriccas	388	—	—	—	—	—	—	388
	Marruás	482	—	—	—	—	—	—	482
	TOTAL	1 963	—	2	—	—	—	—	1 965
Trahiry	Tahiry	751	—	1	—	—	—	—	755
	Mundahú	497	—	—	—	—	—	—	497
	TOTAL	1 251	—	1	—	—	—	—	1 252
Tyanguá	Tyanguá	1 380	—	—	—	—	—	—	1 380
	Olinda	199	—	—	—	—	—	—	199
	Ipú	458	—	—	—	—	—	—	458
	TOTAL	2 037	—	—	—	—	—	—	2 037
Ubajara	Ubajara	1 113	—	—	—	—	—	—	1 113
	Araticum	232	—	—	—	—	—	—	232
	TOTAL	1 345	—	—	—	—	—	—	1 345
Umarý	Umarý	319	—	—	—	—	—	—	319
	Alagoinha	520	—	—	—	—	—	—	520
	Olho d'Água	203	1	—	—	—	—	—	204
	TOTAL	1 042	1	—	—	—	—	—	1 043
União	União	1 224	—	33	3	1	—	—	1 261
	Passagem de Pedras	702	—	21	—	—	—	—	723
	Borges	408	—	—	—	—	—	—	408
	TOTAL	2 334	—	54	3	1	—	—	2 392
Varzea Alegre	Varzea Alegre	1 595	—	—	—	—	—	—	1 595
	Jacú	406	—	1	—	—	—	—	407
	TOTAL	2 001	—	1	—	—	—	—	2 002
Viçosa	Viçosa	2 321	—	4	1	—	—	—	2 326
	Tubaião	429	—	—	—	—	—	—	429
	TOTAL	2 750	—	4	1	—	—	—	2 755
	TOTAL DO ESTADO	204 681	268	580	29	4	—	—	205 562

ESTATISTICA PREDIAL

STATISTIQUE PRÉDIALE
(CONCLUSÃO — FIN)

CONDIÇÃO DOS PREDIOS CONDITION DES MAISONS						PROPRIÉDADE DOS PREDIOS PROPRIÉTÉ DES MAISONS					População Population	Densidade Densité
Habitáveis Habitables			Em En			Particular Particulière	Pública Publique			TOTAL TOTAL		
Occupados Occupés	Desoccupados Vacantes	Total	construção ou re- construção ou re- construc- tion	ruínas ruines	Total		federal fédérale	estadual des États	municipal muni- cipale			
785	2	787	—	—	787	787	—	—	—	787	5 573	7,08
308	—	308	—	—	308	308	—	—	—	308	2 602	8,45
388	—	388	—	—	388	388	—	—	—	388	3 351	8,64
482	—	482	—	—	482	482	—	—	—	482	2 230	4,63
1 963	2	1 965	—	—	1 965	1 965	—	—	—	1 965	13 756	7,00
755	—	755	—	—	755	755	—	—	—	755	4 552	6,03
497	—	497	1	—	498	498	—	—	—	498	3 126	6,28
1 252	—	1 252	1	—	1 253	1 253	—	—	—	1 253	7 678	6,13
1 379	1	1 380	2	—	1 382	1 382	—	—	—	1 382	9 654	6,99
199	—	199	—	—	199	199	—	—	—	199	1 479	7,43
458	—	458	—	—	458	458	—	—	—	458	3 360	7,34
2 036	1	2 037	2	—	2 039	2 039	—	—	—	2 039	14 493	7,11
1 112	1	1 113	—	—	1 113	1 113	—	—	—	1 113	7 419	6,67
232	—	232	—	—	232	232	—	—	—	232	1 837	7,92
1 344	1	1 345	—	—	1 345	1 345	—	—	—	1 345	9 256	6,88
319	—	319	1	—	320	319	—	—	1	320	2 057	6,43
507	13	520	—	—	520	520	—	—	—	520	3 114	5,99
204	—	204	—	—	204	203	1	—	—	204	1 422	6,97
1 030	13	1 043	1	—	1 044	1 042	1	—	1	1 044	6 593	6,31
1 205	56	1 261	4	2	1 267	1 261	2	2	2	1 267	7 640	6,03
723	—	723	1	—	724	724	—	—	—	724	4 798	6,63
408	—	408	—	—	408	408	—	—	—	408	2 933	7,19
2 336	56	2 392	5	2	2 399	2 393	2	2	2	2 399	15 371	6,43
1 595	—	1 595	—	—	1 595	1 595	—	—	—	1 595	10 221	6,41
402	5	407	—	—	407	406	1	—	—	407	3 129	7,69
1 997	5	2 002	—	—	2 002	2 001	1	—	—	2 002	13 350	6,67
2 291	35	2 326	1	—	2 327	2 325	—	—	2	2 327	15 970	6,86
429	—	429	—	—	429	426	3	—	—	429	3 345	7,80
2 720	35	2 755	1	—	2 756	2 751	3	—	2	2 756	19 315	7,01
200 349	5 213	205 562	286	273	206 121	205 345	489	151	136	206 121	1 319 228	6,40

ESTADO DO CEARÁ

MUNICIPIOS MUNICIPES	DISTRICTOS DISTRICIS	DOMICILIOS DOMICILES									
		PARTICULARES Particuliers — RESIDÊNCIAS Résidences		COLLECTIVOS EN COMMUN							
		Occupa- das Occupées	Des- occupa- das Vacantes	Asylos	Cadeias	Escolas	Fabricas ou officinas	Fazendas e outros estabeleci- mentos agricolas	Hos- pitaes	Hotels	Pensões ou casas de com- modos
				Asiles	Prisons	Écoles	Fabri- ques ou ateliers	Fermes et autres établis- se- ments agricoles	Hô- pitaux	Hôtels	Pens- ions ou mai- sons garnies
Acarahú	Acarahú	2 194	17	—	—	—	—	—	—	—	
	Timbaúba	756	2	—	—	—	—	—	—	—	
	Santa Cruz	686	12	—	—	—	—	—	—	—	
	TOTAL	3 630	31	—	—	—	—	—	—	—	
Aquiraz	Aquiraz	839	—	—	—	—	—	—	—	—	
	Felha	709	—	—	—	—	—	—	—	—	
	Iguape	892	—	—	—	—	—	—	—	—	
	TOTAL	2 440	—	—	—	—	—	—	—	—	
Aracaty	Aracaty	2 729	84	—	—	—	—	—	—	5	
	Arcias	899	1	—	—	—	—	—	—	—	
	Paipueiras	616	—	—	—	—	—	—	—	—	
	TOTAL	4 244	85	—	—	—	—	—	—	5	
Aracoyaba	Aracoyaba	927	71	—	1	—	—	6	—	—	
	Vazantes	290	23	—	—	—	—	—	—	—	
	TOTAL	1 217	94	—	1	—	—	6	—	—	
Araripe	Araripe	1 432	—	—	1	—	—	—	—		
Aneiroz	Aneiroz	427	—	—	—	—	—	—	—	—	
	Bebedouro	216	—	—	—	—	—	—	—	—	
	Cococó	393	—	—	—	—	—	—	—	—	
	Santa Catharina	133	—	—	—	—	—	—	—	—	
	TOTAL	1 169	—	—	—	—	—	—	—	—	
Assaré	Assaré	1 349	—	—	1	—	—	—	—		
Aurora	Aurora	382	35	—	—	1	—	84	—	14	
	Ingazeira	143	12	—	—	—	—	18	—	3	
	TOTAL	525	47	—	—	1	—	102	—	17	
Barbalha	Barbalha	1 736	37	—	1	—	—	18	—	—	
	Cajazeira	40	—	—	—	—	—	25	—	—	
	TOTAL	1 776	37	—	1	—	—	43	—	—	

ESTATISTICA DOMICILIARIA

STATISTIQUE DOMICILIAIRE

			OUTRAS APLICAÇÕES											População Po- pulation	Densidade Densité	
			AUTRES APPLICATIONS													
Quar- teis Ca- ser- nes	Diver- sos Di- vers	TOTAL	De- po- sitos Dé- pôts	Escolas Éco- les	Escripto- rios Bu- reaux	Et- ta- ções Sta- tions	Fabricas ou officinas Fabri- ques ou ateliers	Casas de negocio Mai- sons de com- merce	REPARTIÇÕES ADMINISTRATIONS			Templos Tem- ples	Diversas Di- verses			TOTAL
									federaes fé- dérales	estaduaes des États	municipaes mu- nicipa- les					
—	—	—	—	—	—	—	—	25	2	—	—	3	—	30	13 459	6,13
—	—	—	—	—	—	—	—	—	—	—	—	1	—	1	4 752	6,34
—	—	—	—	—	—	—	—	11	—	—	—	1	—	12	4 842	7,06
—	—	—	—	—	—	—	—	36	2	—	—	5	—	43	23 053	6,35
—	—	—	—	—	—	—	—	—	—	—	1	1	—	2	5 378	6,41
—	—	—	—	—	—	—	—	—	—	—	—	—	—	—	4 776	6,74
—	—	—	—	—	—	—	—	—	—	—	—	—	—	—	6 353	7,12
—	—	—	—	—	—	—	—	—	—	—	1	1	—	2	16 507	6,77
1	—	7	4	5	6	—	9	116	4	1	2	5	2	154	17 375	6,35
—	—	—	—	—	—	—	—	3	—	—	—	1	—	4	6 282	6,99
—	—	—	—	—	—	—	1	3	—	—	—	1	—	5	3 894	6,32
1	—	7	4	5	6	—	10	122	4	1	2	7	2	163	27 551	6,48
—	—	7	1	—	1	1	—	54	—	1	1	1	1	61	6 193	6,63
—	—	—	—	1	—	—	—	9	—	—	—	2	—	12	1 944	6,70
—	—	7	1	1	1	1	—	63	—	1	1	3	1	73	8 137	6,65
—	—	1	—	—	—	—	—	1	—	—	1	1	—	3	9 288	6,48
—	—	—	—	—	—	—	—	—	—	—	—	1	—	1	2 930	6,86
—	—	—	—	—	—	—	—	—	—	—	—	—	—	—	1 318	6,10
—	—	—	—	—	—	—	—	—	—	—	—	—	—	—	2 811	7,15
—	—	—	—	—	—	—	—	—	—	—	—	—	—	—	893	6,71
—	—	—	—	—	—	—	—	—	—	—	—	1	—	1	7 952	6,80
—	—	1	—	—	—	—	—	33	—	—	—	1	—	34	8 372	6,20
—	—	99	1	—	2	1	2	59	—	—	1	1	1	68	8 244	17,14
—	—	21	—	—	—	—	—	—	—	—	—	—	—	—	4 209	25,66
—	—	120	1	—	2	1	2	59	—	—	1	1	1	68	12 453	19,31
—	—	20	—	—	—	—	—	65	1	1	—	2	2	71	14 161	8,93
—	—	25	—	—	—	—	—	—	—	—	—	2	—	2	5 739	88,29
—	—	45	—	—	—	—	—	65	1	1	—	4	2	73	19 900	10,93

ESTADO DO CEARÁ

MUNICIPIOS MUNICIPES	DISTRICTOS DISTRICIS	DOMICILIOS DOMICILES									
		PARTICULARES Particuliers — RESIDENCIAS Résidences		COLLECTIVOS EN COMMUN							
		Occupa- das Occupées	Des- ocupa- das Vacan- tes	Asylos Asiles	Cadeias Prisons	Escolas Écoles	Fabricas ou officinas Fabri- ques ou ateliers	Fazendas e outros estabeci- mentos agricolas Fermes et autres établis- se- ments agricoles	Hos- pitaes Hô- pitaux	Hoteis Hôtels	Pensões ou casas de con- modos Pensi- ons ou mai- sons garnies
Baturité	Baturité	1 031	99	—	1	1	—	18	—	—	22
	Putiú	374	—	—	—	—	—	—	—	2	—
	Candeia	186	—	—	—	—	—	15	—	—	16
	Guaiamiranga	71	25	—	—	—	—	115	—	—	1
	Pernambquinho	105	1	—	—	—	—	49	—	—	—
	Caio Prado . .	178	20	—	—	—	—	1	—	—	2
	Riachão	650	—	—	—	—	—	26	—	—	—
	Castio	319	6	—	—	—	—	15	—	—	—
TOTAL	2 914	151	—	1	1	—	239	—	2	41	
Beberibe	Beberibe	341	—	—	1	—	—	11	—	—	2
	Sucatinga	354	—	—	—	—	—	3	—	—	1
	Cruzeiro	402	—	—	—	—	—	—	—	—	1
	TOTAL	1 097	—	—	1	—	—	14	—	—	4
Bôa Viagem	Bôa Viagem	1 152	—	—	—	—	—	1	—	—	—
	Olinda	536	6	—	—	—	—	17	—	—	—
	TOTAL	1 688	6	—	—	—	—	18	—	—	—
Brejo dos Santos.	Brejo dos Santos	560	21	—	2	—	—	35	—	—	1
Cachoeira	Cachoeira	438	51	—	1	—	—	—	—	—	—
	Flôies	229	32	—	—	—	—	—	—	—	—
	São Bernardo	568	31	—	—	—	—	—	—	—	—
	TOTAL	1 235	114	—	1	—	—	—	—	—	—
Camocim	Camocim	1 783	4	—	—	—	—	—	—	—	9
	Almas	285	4	—	—	—	—	2	—	—	—
	Barroquinha	190	—	—	—	—	—	—	—	—	—
	Gurilú	403	3	—	—	—	—	—	—	—	—
	TOTAL	2 661	11	—	—	—	—	2	—	—	9
Campo Grande	Campo Grande	1 663	1	—	1	—	—	38	—	—	—
	Santa Cruz	466	51	—	—	—	—	1	—	—	—
	TOTAL	2 129	52	—	1	—	—	39	—	—	—

ESTATISTICA DOMICILIARIA

STATISTIQUE DOMICILIAIRE

(CONTINUAÇÃO — SUITE)

		OUTRAS APLICAÇÕES													População Po- pulation	Densidade Densité
		AUTRES APPLICATIONS														
Quar- teis Ca- ser- nes	Diver- sos Di- vers	TOTAL	De- posi- tôs	Escolas	Escrip- tos Bu- reaux	Es- ta- ções	Fabricas ou officinas Fabri- ques ou ateliers	Casas de negocio Mai- sons de com- merce	REPARTIÇÕES ADMINISTRATIONS			Templos Tem- ples	Diversos Di- verses	TOTAL		
									fed- eraes fé- dérales	estadaes des États	municipaes municipa- les					
1	—	43	9	2	3	—	4	52	—	—	1	3	2	75	8.762	8,16
—	—	2	2	1	—	1	1	4	—	—	—	—	—	9	2.471	6,57
—	—	31	—	—	—	—	—	—	—	—	—	—	—	—	2.337	10,77
—	—	116	2	2	—	—	—	21	1	—	—	2	—	28	4.052	21,67
—	—	49	—	—	—	—	—	6	—	—	—	1	—	7	2.724	17,69
—	—	3	—	—	—	—	—	13	—	—	—	1	—	14	1.314	7,43
—	—	26	—	—	—	—	—	—	—	—	—	—	—	—	5.901	8,73
—	—	15	—	—	—	—	—	6	—	—	—	2	—	8	2.411	7,31
1	—	285	13	5	3	1	5	102	1	—	1	9	2	142	30.032	9,39
—	—	14	—	—	—	—	—	—	—	—	1	1	—	2	3.250	9,15
—	—	4	—	—	—	—	—	—	—	1	—	1	—	2	3.065	8,56
—	—	1	—	—	—	—	—	—	—	—	—	1	—	1	3.710	9,21
—	—	19	—	—	—	—	—	—	—	1	1	3	—	5	10.025	8,98
—	—	1	—	—	—	—	—	—	—	—	—	—	—	—	7.626	6,61
—	—	17	—	—	—	—	—	4	—	—	—	1	—	5	3.807	6,88
—	—	18	—	—	—	—	—	4	—	—	—	1	—	5	11.433	6,70
—	—	38	6	1	2	—	2	33	2	1	1	2	—	50	5.617	9,39
—	—	1	—	—	1	—	—	4	—	—	—	1	—	6	3.268	7,44
—	—	—	—	—	—	—	—	1	—	—	—	1	—	2	1.809	7,90
—	—	—	—	—	—	—	—	—	—	—	—	1	—	1	3.819	6,78
—	—	1	—	—	1	—	—	5	—	—	—	3	—	9	8.926	7,22
—	—	9	2	—	5	1	6	85	2	—	—	1	3	105	11.398	6,36
—	—	2	—	—	—	—	—	2	—	—	—	—	—	2	1.240	4,32
—	—	—	—	—	—	—	—	—	—	—	—	1	—	1	2.814	14,97
—	—	—	—	—	—	—	—	9	—	—	—	1	—	10	1.789	4,44
—	—	11	2	—	5	1	6	96	2	—	—	3	3	118	17.271	6,46
—	—	39	—	—	—	—	—	24	—	—	1	3	—	28	14.043	8,25
—	—	1	—	—	—	—	—	28	1	—	—	—	—	29	3.839	8,22
—	—	40	—	—	—	—	—	52	1	—	1	3	—	57	17.882	8,24

ESTADO DO CEARÁ

MUNICIPIOS MUNICIPES	DISTRICTOS DISTRICTS	DOMICILIOS DOMICILES									
		PARTICULARES Particuliers — RESIDENCIAS Résidences		COLLECTIVOS EN COMMUN							
		Occupa- das Occupés	Des- occupa- das Vacantes	Asylos	Cadeias Prisons	Escolas	Fabricas ou officias Fabri- ques ou ateliers	Fazendas e outros estabele- cimentos agricolas Fermes et autres établisse- ments agrico- les	Hos- pitaes Hô- pitaux	Hotéis	Pensões ou casas de com- modas Pensi- ons ou mai- sons garnies
Campos Salles.....	Campos Salles.....	1.000	—	—	1	—	—	—	—	—	
	Poço da Pedra.....	229	—	—	—	—	—	—	—	—	
	São Domingos.....	215	—	—	—	—	—	—	—	—	
	TOTAL.....	1.444	—	—	1	—	—	—	—	—	
Canindé.....	Canindé.....	1.325	304	—	1	1	—	27	—	4	6
	Catgarinha.....	332	—	—	—	—	—	—	—	—	—
	Jatobá.....	164	1	—	—	—	—	—	—	—	—
	São Gonçalo.....	104	—	—	—	—	—	1	—	—	—
	TOTAL.....	1.925	305	—	1	1	—	28	—	4	6
Caridade.....	Caridade.....	361	125	—	—	—	—	5	—	—	—
	Sant'Anna.....	108	21	—	—	—	—	6	—	—	—
	TOTAL.....	469	146	—	—	—	—	11	—	—	—
Cascavel.....	Cascavel.....	1.453	59	—	1	—	—	2	—	—	—
	Pitombeiras.....	580	6	—	—	—	—	3	—	—	—
	Bananeiras.....	583	—	—	—	—	—	15	—	—	—
	Baixinha.....	535	—	—	—	—	—	2	—	—	—
	Jacaréquara.....	344	—	—	—	—	—	—	—	—	—
	TOTAL.....	3.495	65	—	1	—	—	22	—	—	—
Coité.....	Coité.....	454	36	—	1	—	—	63	—	—	—
	Pindoba.....	40	—	—	—	—	—	10	—	—	—
	TOTAL.....	494	36	—	1	—	—	73	—	—	—
Cratheus.....	Cratheus.....	1.420	117	—	—	—	—	—	—	1	1
	Barrinha.....	880	91	—	—	—	—	—	—	—	—
	Sant'Anna.....	520	—	—	—	—	—	9	—	—	—
	TOTAL.....	2.820	208	—	—	—	—	9	—	1	1
Crato.....	Crato.....	1.377	63	1	1	—	—	86	1	2	5
	Lameiro.....	17	—	—	—	—	—	40	—	—	—
	Ipueiras.....	—	—	—	—	—	—	33	—	—	—
	TOTAL.....	1.394	63	1	1	—	—	159	1	2	5

ESTATISTICA DOMICILIARIA

STATISTIQUE DOMICILIAIRE

(CONTINUAÇÃO — SUITE)

		OUTRAS APLICAÇÕES													População Po- pulation	Densidade Densité
		AUTRES APPLICATIONS														
Que- rel. Ca- se- re	Diver- sos Di- vers	TOTAL TOTAL	De- posi- tos Dé- pôts	Escolas Éco- les	Escrip- tos Bu- reaux	Es- ta- ções Sta- tions	Fabricas ou officinas Fabri- ques ou ateliers	Casas de negocio Mai- sons de com- merce	REPARTIÇÕES ADMINISTRATIONS			Templos Tem- ples	Diversas Di- verses	TOTAL TOTAL		
									federaes féd- érales	estaduaes des États	municipaes muni- cipa- les					
—	—	1	—	—	—	—	—	1	—	—	1	1	—	3	6 372	6,37
—	—	—	—	—	—	—	—	—	—	—	—	—	—	—	1 460	6,38
—	—	—	—	—	—	—	—	—	—	—	—	—	—	—	1 310	6,09
—	—	1	—	—	—	—	—	1	—	—	1	1	—	3	9 142	6,33
—	—	39	—	1	—	—	—	9	—	—	—	1	—	11	10 177	7,46
—	—	—	—	—	—	—	—	—	—	—	—	—	—	—	2 365	7,12
—	—	—	—	—	—	—	—	—	—	—	—	—	—	—	881	5,37
—	—	1	—	—	—	—	—	—	—	—	—	—	—	—	1 181	11,25
—	—	40	—	1	—	—	—	9	—	—	—	1	—	11	14 604	7,43
—	—	5	—	—	—	—	—	21	—	—	—	1	—	22	2 538	6,93
—	—	6	—	1	—	—	—	8	—	—	—	—	—	9	901	7,90
—	—	11	—	1	—	—	—	29	—	—	—	1	—	31	3 439	7,16
—	—	3	—	—	—	—	—	89	1	5	—	2	—	97	11 022	7,57
—	—	3	—	1	—	—	12	7	—	—	—	2	—	22	4 209	7,22
—	—	15	—	2	—	—	—	1	—	—	—	1	—	4	4 997	8,36
—	—	2	—	—	—	—	—	3	—	—	—	1	—	4	3 714	6,92
—	—	—	—	1	—	—	—	—	—	—	—	—	—	1	2 099	6,10
—	—	23	—	4	—	—	12	100	1	5	—	6	—	128	26 041	7,40
—	—	64	—	—	—	—	—	11	—	—	2	1	—	14	5 689	10,98
—	—	10	—	—	—	—	—	—	—	—	—	—	—	—	864	17,28
—	—	74	—	—	—	—	—	11	—	—	2	1	—	14	6 553	11,54
—	—	2	—	—	—	—	—	3	—	—	—	—	—	3	8 803	6,19
—	—	—	—	—	—	—	13	—	1	—	1	1	—	15	6 041	6,86
—	—	9	—	—	—	—	—	—	—	—	—	—	—	—	4 032	7,62
—	—	11	—	—	—	—	13	3	1	—	1	1	—	18	18 876	6,67
1	—	97	8	2	3	—	10	121	2	4	1	6	2	150	18 746	12,72
—	—	40	—	—	—	—	—	—	—	—	—	—	—	—	7 776	136,42
—	—	33	—	—	—	—	—	—	—	—	1	—	—	—	3 252	98,55
1	—	170	8	2	3	—	10	121	2	4	1	6	2	159	29 774	19,04

ESTADO DO CEARÁ

MUNICIPIOS MUNICIPES	DISTRICTOS DISIRICTS	DOMICILIOS DOMICILES									
		PARTICULARES Particuliers — RESIDENCIAS Résidences		COLLECTIVOS EN COMMUN							
		Occupa- das Occupées	Des- occupa- das Vacantes	Asyles	Cadeias	Escolas	Fabricas ou officinas	Fazendas e outros estabeleci- mentos agricolas	Hos- pitaes	Hotels	Pensões ou casas de com- modos
				Asiles	Prisons	Écoles	Fabri- ques ou ateliers	Fermes et autres éta-blis- se- ments agricoles	Hô- pitaux	Hôtels	Pensions ou maisons garnies
Entre Rios	Entre Rios	359	18	—	—	—	—	12	—	—	—
	Caiazeiras	253	—	—	—	—	—	1	—	—	—
	Riacho do Guaimarães	166	—	—	—	—	—	3	—	—	1
	TOTAL	778	18	—	—	—	—	16	—	—	1
Fortaleza	Fortaleza	11 988	326	1	—	7	—	20	4	—	36
Grania	Grania	1 255	8	—	1	—	—	4	—	—	—
	Angico	314	3	—	—	—	—	1	—	—	—
	Chaval	209	—	—	—	—	—	—	—	—	—
	Iboassú	533	—	—	—	—	—	1	—	—	—
	Parásinho	648	—	—	—	—	—	—	—	—	—
	Riachão	148	1	—	—	—	—	53	—	—	—
	Ubatuba	407	—	—	—	—	—	—	—	—	—
	Pitombeiras	76	—	—	—	—	—	—	—	—	—
TOTAL	3 590	12	—	1	—	—	59	—	—	—	
Guarany	Guarany	507	18	—	1	—	—	—	—	—	—
	Lagôa das Pedras	163	—	—	—	—	—	—	—	—	84
	Carnaúbal e Aningas	42	—	—	—	—	—	14	—	—	—
	Mundo Novo e Mangabeira	16	—	—	—	—	—	5	—	—	—
	TOTAL	728	18	—	1	—	—	19	—	—	84
Ibiapina	Ibiapina	251	10	—	1	—	—	128	—	—	—
	Mucaambo	322	32	—	—	—	—	—	—	—	—
	TOTAL	573	42	—	1	—	—	128	—	—	—
Icó	Icó	700	200	—	1	—	—	—	—	—	—
	Bebedouro	635	30	—	—	—	—	—	—	—	—
	Conceição	1 381	4	—	—	—	—	—	—	—	6
	TOTAL	2 716	234	—	1	—	—	—	—	—	6

ESTATISTICA DOMICILIARIA

STATISTIQUE DOMICILIAIRE

(CONTINUAÇÃO—SUITE)

			OUTRAS APLICAÇÕES												População Po- pulation	Densidade Densité
			AUTRES APPLICATIONS													
Quar- teis Ca- sei- nes	Diver- sos Di- veis	TOTAL	De- posi- tos Dé- pôts	Escolas Éco- les	Escripto- rios Bu- teaux	Es- ta- ções Sta- tions	Fabricas ou officinas Fabri- ques ou ateliers	Casas de negocio Mai- sons de com- merce	REPARTIÇÕES ADMINISTRATIONS			Templos Tem- ples	Diversas Di- verses	TOTAL		
									federaes fé- dérales	estadures des États	municipaes mu- nicipa- les					
—	—	12	—	—	1	—	—	3	1	2	—	1	—	8	2 606	7,02
—	—	1	—	—	—	—	—	—	—	—	—	—	—	—	1 527	6,01
—	—	4	—	—	—	—	—	—	—	—	—	—	—	—	1 698	9,99
—	—	17	—	—	1	—	—	3	1	2	—	1	—	8	5 831	7,33
9	—	77	70	18	28	2	34	629	10	7	1	9	26	834	18 536	6,51
—	—	5	—	—	—	—	—	24	—	—	—	1	—	25	8 135	6,46
—	—	1	—	—	—	1	—	—	—	—	—	—	—	1	2 248	7,14
—	—	—	—	—	—	—	—	—	—	—	—	—	—	—	1 428	6,83
—	—	1	—	—	—	—	—	—	—	—	—	—	—	—	5 087	9,53
—	—	—	—	—	—	—	—	—	—	—	—	1	—	1	4 256	6,57
—	—	53	—	—	—	1	—	1	—	—	—	—	—	2	2 938	14,62
—	—	—	—	—	—	—	—	—	—	—	—	—	—	—	3 259	8,01
—	—	—	—	1	—	1	—	10	—	—	—	1	—	13	611	8,04
—	—	60	—	1	—	3	—	35	—	—	—	3	—	42	27 962	7,66
—	—	1	—	—	—	—	—	20	1	1	1	1	—	24	4 018	7,91
—	—	84	—	1	—	—	—	5	—	—	—	—	—	6	1 569	6,35
—	—	14	—	—	—	—	—	—	—	—	—	—	—	—	1 137	20,30
—	—	5	—	—	—	—	—	—	—	—	—	—	—	—	1 264	60,19
—	—	104	—	1	—	—	—	25	1	1	1	1	—	30	7 988	9,60
1	—	130	—	2	1	—	—	5	1	—	—	2	—	11	9 178	24,09
—	—	—	—	1	—	—	—	5	—	—	—	1	—	7	2 248	6,98
1	—	130	—	3	1	—	—	10	1	—	—	3	—	18	11 426	16,25
—	—	1	—	—	—	—	—	36	—	—	—	7	1	44	3 924	5,60
—	—	—	—	—	—	—	—	25	—	—	—	4	—	29	4 024	6,34
—	—	6	—	—	—	—	—	—	—	—	—	4	—	4	11 261	8,12
—	—	7	—	—	—	—	—	25	36	—	—	15	1	77	19 209	7,05

ESTADO DO CEARÁ

MUNICIPIOS MUNICIPES	DISTRICTOS DISTRICIS	DOMICILIOS DOMICILES									
		PARTICULARES Particuliers — RESIDENCIAS Résidences		COLLECTIVOS EN COMMUN							
		Occupa- das Occupées	Des- occupa- das Vacan- tes	Asilos	Cadeias	Escolas	Fabricas ou officinas	Fazendas e outros estabeci- mentos agricolas	Hos- pitaes	Hotéis	Pensões ou casas de cam- medos
				Asiles	Prisons	Écoles	Fabri- ques ou ateliers	Imms et autres éta- blis- se- ments agricol- es	Hô- pitaux	Hôtels	Pensi- ons ou mai- sons garnies
Iguatú	Iguatú	2 242	160	—	—	—	—	—	—	3	13
	José de Alencar	351	—	—	—	—	—	—	—	—	—
	Alfonso Pena	598	—	—	—	—	—	—	—	1	—
	Sussuarana	362	—	—	—	—	—	—	—	—	—
	Bom Successo	320	11	—	—	—	—	—	—	—	—
	Bom Jesus	1 333	104	—	—	—	—	—	—	—	—
TOTAL	5 211	275	—	—	—	—	—	—	5	13	
Independencia	Independencia	510	131	—	—	—	—	16	—	—	—
	Vententes	216	—	—	—	—	—	25	—	—	—
	Cruz	335	162	—	—	—	—	10	—	—	—
	Novo Oriente	584	135	—	—	—	—	5	—	—	—
	TOTAL	1 645	428	—	—	—	—	56	—	—	—
Ipú	Ipú	1 395	25	—	1	—	—	99	—	1	25
	Varjota	660	6	—	—	—	—	—	—	—	—
	Varzea	520	14	—	—	—	—	22	—	—	21
	TOTAL	2 575	45	—	1	—	—	121	—	1	46
Ipueriras	Ipueriras	951	32	—	—	—	—	—	—	—	—
	São Gonçalo	403	47	—	—	—	—	15	—	—	—
	Varzea Formosa	297	13	—	—	—	—	35	—	—	—
	Agua Bellas	601	3	—	—	—	—	1	—	—	—
	Nova Russas	454	8	—	—	—	—	1	—	—	—
	Pinheiro	121	—	—	—	—	—	—	—	—	—
TOTAL	2 827	103	—	—	—	—	52	—	—	—	
Iracema	Iracema	616	4	—	—	—	—	—	—	—	—
Itapipoca	Itapipoca	835	46	—	1	—	—	2	—	—	—
	São José	583	10	—	—	—	—	49	—	—	—
	Ipú da Rajada	303	2	—	—	—	—	2	—	—	—
	Assumpção	224	24	—	—	—	—	13	—	—	—
	Pão de Assucar	184	40	—	—	—	—	28	—	—	—
	São Pedro da Timbahúba	130	—	—	—	—	—	23	—	—	—
	São Bento d'Amontada	1 361	—	—	—	—	—	—	—	—	—
TOTAL	3 620	122	—	1	—	—	117	—	—	—	

ESTATISTICA DOMICILIARIA

STATISTIQUE DOMICILIAIRE
(CONTINUAÇÃO — suite)

OUTRAS APPLICAÇÕES														População Population	Densidade Densité	
AUTRES APPLICATIONS																
Quarteis Caser- nes	Diversos Divers	TOTAL	Depositos Dépôts	Escolas Écoles	Escritórios Bureaux	Estações Stations	Fabricas ou officinas Fabriques ou ateliers	Casas de negocio Maisons de commerce	REPARIÇÕES ADMINISTRATIONS			Templos Temples	Diversas Diverses			TOTAL
									federaes fé dérales	estaduaes des États	municipaes municipa- les					
1	—	17	—	—	1	—	3	118	5	1	—	2	2	132	13 284	5,88
—	—	1	—	—	1	—	—	4	—	—	—	—	—	5	2 234	6,35
—	—	1	—	—	2	1	—	21	—	—	—	1	—	25	3.839	6,41
—	—	—	—	—	—	—	—	—	—	—	—	—	—	—	2 148	5,93
—	—	—	—	—	—	—	—	5	—	—	—	1	—	6	2 070	6,47
—	—	—	—	—	—	—	—	—	—	—	—	—	—	—	8 831	6,60
1	—	19	—	—	4	1	3	148	5	1	—	4	2	168	32 406	6,20
—	—	16	—	—	—	—	—	3	—	—	—	1	—	4	4 038	7,68
—	—	25	—	1	—	—	1	1	1	—	—	2	—	6	2 752	11,42
—	—	10	—	—	—	—	—	—	—	—	—	2	—	2	2 944	8,53
—	—	5	—	—	—	—	2	13	—	—	—	1	—	16	4 384	7,44
—	—	56	—	1	—	—	3	17	1	—	—	6	—	28	14 118	8,30
1	—	127	—	2	3	1	5	71	4	1	2	5	3	97	12 694	8,34
—	—	—	—	—	—	—	—	6	—	—	—	1	—	7	5 901	8,94
—	—	43	—	—	—	—	1	5	—	—	—	—	—	6	4 239	7,53
1	—	170	—	2	3	1	6	82	4	1	2	6	3	110	22 834	8,32
—	—	—	—	—	—	—	1	29	—	—	1	—	—	31	6 436	6,77
—	—	15	—	—	—	—	—	—	—	—	—	1	—	1	3 661	8,76
—	—	35	—	—	—	—	—	—	—	—	—	1	—	1	3 657	11,02
—	—	1	—	—	—	—	—	2	—	—	—	—	—	2	4 296	7,14
—	—	1	—	—	—	2	—	25	—	—	—	2	—	29	3 564	7,83
—	—	—	—	—	—	—	—	—	—	—	—	—	—	—	819	6,77
—	—	52	—	—	—	2	1	56	—	—	1	4	—	64	22 433	7,79
—	—	—	—	—	1	—	1	1	—	—	—	—	—	2	4 120	6,69
—	—	3	1	3	1	—	—	27	1	1	2	2	—	38	5 414	6,46
—	—	49	—	—	—	—	—	—	—	—	—	1	—	1	5 360	8,48
—	—	2	—	—	—	—	—	—	—	—	—	1	—	1	2 207	7,24
—	—	13	—	—	—	—	—	2	—	—	—	1	—	3	1 950	8,23
—	—	28	—	—	—	—	—	—	—	—	—	1	—	1	1 655	7,81
—	—	23	—	—	—	—	—	1	—	—	—	1	—	2	1 158	7,10
—	—	—	—	—	—	—	—	—	—	—	—	—	—	—	9 665	7,10
—	—	118	1	3	1	—	—	30	1	1	2	7	—	46	27 409	7,33

ESTADO DO CEARA

MUNICIPIOS MUNICIPES	DISTRICTOS DISTRICTS	DOMICILIOS DOMICILES									
		PARTICULARES Particuliers — RESIDENCIAS Résidences		COLLECTIVOS EN COMMUN							
		Ocupa- das Occupées	Desocupa- das Vacantes	Asylos	Cadeias	Escolas	Fabricas ou officinas Fabri- ques ou ateliers	Fazendas e outras estabeleci- mentos agriculas	Hos pitaes	Hotels	Pensões ou casas de com- modos
				Asiles	Prisons	Écoles		Fermes et autres établis- sements agrico- les	HÔ pitaux	Hôtels	Pensions ou maisons garnies
Jaguaribe mirim	Jaguaribe-mirim	208	—	—	1	—	—	118	—	—	—
	Bôa Vista	477	—	—	—	—	—	8	—	—	—
	Nova Floresta	49	4	—	—	—	—	75	—	—	—
	TOTAL	734	4	—	1	—	—	201	—	—	—
Jardim	Jardim	428	3	—	1	—	—	116	—	—	1
	Macapá	34	—	—	—	—	—	17	—	—	—
	TOTAL	462	3	—	1	—	—	133	—	—	1
Joazeiro	Joazeiro	3 559	8	—	1	—	—	—	—	—	1
Laranjeiras	Laranjeiras	414	57	—	—	—	—	—	—	—	12
	Baixa do Sitiá	177	1	—	—	—	—	14	—	—	—
	TOTAL	591	58	—	—	—	—	14	—	—	12
Lavras	Lavras	552	35	—	—	—	—	155	—	1	—
	São Francisco	30	74	—	—	—	—	64	—	—	—
	São José	—	—	—	—	—	—	25	—	—	—
	TOTAL	582	109	—	—	—	—	244	—	1	—
Limoeiro	Limoeiro	1 349	17	—	1	—	—	2	—	—	—
	Taboleiro de Areia	547	—	—	—	—	—	1	—	—	—
	São João do Jaguaribe	433	—	—	—	—	—	—	—	—	—
	Alto Santo da Viuva	199	—	—	—	—	—	202	—	—	—
	TOTAL	2 528	17	—	1	—	—	205	—	—	—
Maranguape	Maranguape	1 038	16	—	—	—	—	7	—	1	3
	Maracanhú	327	1	—	—	—	—	7	—	—	—
	Tabatinga	828	—	—	—	—	—	—	—	—	—
	Jubaia	406	—	—	—	—	—	—	—	—	—
	Cruz do Lagoado	368	—	—	—	—	—	39	—	—	—
	Palmeiras	305	—	—	—	—	—	—	—	—	—
	Gado dos Perros	261	—	—	—	—	—	—	—	—	—
	TOTAL	3 533	17	—	—	—	—	53	—	1	3
Maria Pereira	Maria Pereira	533	41	—	1	—	—	266	—	—	—
	Mosquito	766	21	—	—	—	—	2	—	—	—
	TOTAL	1 299	62	—	1	—	—	268	—	—	—

ESTATISTICA DOMICILIARIA

STATISTIQUE DOMICILIAIRE
(CONTINUAÇÃO — SUITE)

		OUTRAS APPLICAÇÕES													População Po- pulation	Densidade Densité
		AUTRES APPLICATIONS														
Quar- teis Ca- ser- nes	Diver- sos Dí- vers	TOTAL TOTAL	De positos Dé- pôts	Escolas Éco- les	Escripto- rios Bu- reaux	Ez- tações Sta- tions	Fabricas ou officinas Fabri- ques ou ateliers	Casas de negocio Mais- sons de com- merce	REPARTIÇÕES			Temples Tem- ples	Diversas Di- verses	TOTAL TOTAL		
									ADMINISTRATIONS							
									federaes fé- dérales	estaduaes des États	municipaes mu- nicipa- les					
—	—	119	—	—	—	—	—	—	—	—	—	—	—	—	4 300	13,15
—	—	8	—	—	—	—	—	—	—	—	2	—	2	3 078	6,35	
—	—	75	—	—	—	—	—	—	—	—	—	—	—	2 381	19,20	
—	—	202	—	—	—	—	—	—	—	—	2	—	2	9 759	10,43	
—	—	118	—	—	—	—	—	8	—	—	1	—	9	11 707	21,44	
—	—	17	—	—	—	—	—	—	—	—	—	—	—	1 272	24,94	
—	—	135	—	—	—	—	—	8	—	—	1	—	9	12 979	21,74	
1	—	3	—	—	—	—	—	2	—	—	—	—	2	22 067	6,20	
—	—	12	—	2	1	—	5	14	—	—	1	1	24	3 127	7,34	
—	—	14	—	—	—	—	—	4	—	—	1	—	5	1 285	6,73	
—	—	26	—	2	1	—	5	18	—	—	1	2	29	4 412	7,15	
1	—	157	1	—	—	2	1	15	—	—	2	1	22	13 121	18,51	
—	—	64	—	—	—	—	1	1	—	—	1	—	3	2 874	30,57	
—	—	25	—	—	—	—	—	—	—	—	—	—	—	1 365	54,60	
1	—	246	1	—	—	2	2	16	—	—	3	1	25	17 360	20,97	
—	—	3	—	1	—	—	9	24	—	1	1	3	1	40	8 907	6,59
—	—	1	—	—	—	—	—	6	—	—	2	—	8	3 604	6,58	
—	—	—	—	—	—	—	—	—	—	—	1	—	1	2 787	6,44	
—	—	202	—	—	—	—	—	1	—	—	1	—	2	3 214	8,01	
—	—	206	—	1	—	—	9	31	—	1	1	7	1	51	18 512	6,77
—	—	11	9	—	1	—	6	9	—	—	1	—	26	6 482	6,18	
—	—	7	—	—	—	—	—	—	—	—	—	—	—	2 396	7,17	
—	—	—	—	—	—	—	—	—	—	—	—	—	—	5 737	6,93	
—	—	—	—	—	—	—	—	—	—	—	—	—	—	3 405	8,39	
—	—	39	—	—	—	—	—	—	—	—	—	—	—	3 366	8,27	
—	—	—	—	—	—	—	—	2	—	—	—	—	2	2 248	7,37	
—	—	—	—	—	—	—	—	—	—	—	—	—	—	1 762	6,75	
—	—	57	9	—	1	—	6	11	—	—	1	—	28	25 396	7,07	
1	—	268	—	—	—	—	—	32	—	—	1	1	34	5 324	6,65	
—	—	2	—	—	—	—	20	4	—	—	1	—	25	4 939	6,43	
1	—	270	—	—	—	—	20	36	—	—	1	2	59	10 263	6,54	

ESTADO DO CEARÁ

MUNICIPIOS MUNICIPES	DISTRITOS DISTRICTS	DOMICÍLIOS DOMICILES									
		PARTICULARES Particuliers		COLLECTIVOS EN COMMUN							
		RESIDENCIAS Résidences		Asylos	Cadeias	Escolas	Fabricas ou officinas	Fazendas e outros estabeleci- mentos agrícolas	Hos- pitaes	Hotéis	Pensões ou casas de con- vidados
		Occupa- das Occupées	Des- occupa- das Vacants	Asylos	Prisons	Écoles	Fabri- ques ou ateliers	Fermes et autres éta- blis- se- ments agricol- es	Hô- pitaux	Hôtels	Pensi- ons ou mai- sons garnies
Massapé	Massapé	1 333	84	-	-	-	-	6	-	-	2
	Acauá mirim	199	1	-	-	-	-	18	-	-	-
	Remédios	134	-	-	-	-	-	-	-	-	-
	TOTAL	1 666	85	-	-	-	-	24	-	-	2
Mecciana	Mecciana	1 145	-	-	-	-	-	-	-	-	-
	Cajazeiras	361	-	-	-	-	-	-	-	-	-
	TOTAL	1 506	-	-	-	-	-	-	-	-	-
Meuóca	Meuóca	1 192	18	-	-	-	118	-	-	6	
Milagres	Milagres	246	31	-	1	1	-	79	-	-	4
	São Pedro	571	-	-	-	-	-	20	-	-	-
	Maurity	307	43	-	-	-	-	50	-	-	-
	Cuncas	492	-	-	-	1	-	4	-	-	-
	Santa Cruz	-	-	-	-	-	-	29	-	-	-
TOTAL	1 615	74	-	1	2	-	182	-	-	4	
Missão Velha	Missão Velha	284	21	-	1	-	-	54	-	-	-
	Goyanninha	-	-	-	-	-	-	32	-	-	-
	Missão Nova	-	-	-	-	-	-	24	-	-	-
	TOTAL	284	21	-	1	-	-	110	-	-	-
Morada Nova	Morada Nova	1 059	13	-	1	-	-	11	-	-	1
	Livramento	415	-	-	-	-	-	4	-	-	-
	Bom Agua	224	11	-	-	-	-	-	-	-	-
	TOTAL	1 698	24	-	1	-	-	15	-	-	1
Mulungá	Mulungá	212	-	-	-	-	-	118	-	-	-
	Lameirão	272	76	-	-	-	-	20	-	-	-
	TOTAL	484	76	-	-	-	-	138	-	-	-
Pacatuba	Pacatuba	522	36	-	1	-	-	-	-	-	-
	Cajazeiras	134	1	-	-	-	-	-	-	-	-
	Iequi	61	-	-	-	-	-	-	-	-	-
	Agua Verde	224	4	-	-	-	-	-	-	-	-
	Pavuna	311	26	-	-	-	-	-	-	-	-
	Guayuba	475	1	-	1	-	-	22	-	-	-
Torre	142	-	-	-	-	-	1	-	-	-	
TOTAL	1 869	68	-	2	-	-	23	-	-	-	

ESTATISTICA DOMICILIARIA

STATISTIQUE DOMICILIAIRE

(CONTINUAÇÃO — SUITE)

OUTRAS APLICAÇÕES														População Po- pulation	Densidade Densité	
AUTRES APPLICATIONS																
Quar- teis Ca- ser- nes	Diver- sos Di- vers	TOTAL	De- positos Dé- pôts	Escolas Éco- les	Escritó- rios Bu- reaux	Es- ta- ções Sta- tions	Fabricas ou officinas Fabri- ques ou ateliers	Casas de negocio Mai- sons de com- merce	REPARTIÇÕES ADMINISTRAÇÕES			Emplos Tem- ples	Diversas Di- verses			TOTAL
									federaes fé- dérales	estaduaes des États	municipaes muni- cipa- les					
1	--	9	1	--	--	--	1	72	3	--	--	2	--	79	9 008	6,71
--	--	18	--	--	--	--	--	2	--	--	--	--	--	2	1 535	7,07
--	--	--	--	--	--	--	--	--	--	--	--	--	--	--	914	6,82
1	--	27	1	--	--	--	1	74	3	--	--	2	--	81	11 457	6,77
--	--	--	--	--	--	--	--	6	--	--	--	--	--	6	7 466	6,52
--	--	--	--	--	--	--	--	--	--	--	--	--	--	--	2 104	5,83
--	--	--	--	--	--	--	--	6	--	--	--	--	--	6	9 570	6,35
--	--	124	--	--	--	--	--	--	3	--	--	2	--	5	11 961	9,09
1	--	86	1	2	--	--	--	24	--	--	1	2	--	30	6 075	18,30
--	--	20	--	--	--	--	--	--	--	--	--	2	--	2	6 249	10,57
--	--	50	--	1	--	--	--	25	1	1	--	1	--	29	5 916	16,66
--	--	5	--	--	--	--	--	3	--	--	--	--	--	3	3 198	6,43
--	--	29	--	--	--	--	--	--	--	--	--	--	--	--	1 892	65,24
1	--	190	1	3	--	--	--	52	1	1	1	5	--	64	23 360	12,93
--	--	55	2	--	--	--	1	35	--	--	--	2	1	41	8 721	25,73
--	--	32	--	--	--	--	--	--	--	--	--	--	--	--	4 593	143,53
--	--	24	--	--	--	--	--	--	--	--	--	--	--	--	3 138	130,75
--	--	111	2	--	--	--	1	35	--	--	--	2	1	41	16 452	41,65
1	--	14	--	--	--	--	3	6	--	--	1	3	--	13	7 552	7,04
--	--	4	--	--	--	--	--	--	--	--	--	--	--	--	3 078	7,35
--	--	--	--	--	--	--	--	1	--	--	--	--	--	1	1 686	7,53
1	--	18	--	--	--	--	3	7	--	--	1	3	--	14	12 316	7,18
--	--	118	--	2	--	--	9	14	--	1	1	1	--	28	4 811	14,58
--	--	20	--	1	--	--	--	1	--	--	--	2	--	4	2 458	8,42
--	--	138	--	3	--	--	9	15	--	1	1	3	--	32	7 269	11,69
--	--	1	2	4	1	--	8	38	--	--	1	2	--	56	3 255	6,24
--	--	--	--	--	--	--	--	--	--	--	--	--	--	--	840	6,27
--	--	--	--	--	--	--	--	--	--	--	--	--	--	--	439	7,20
--	--	--	2	--	--	--	--	3	2	--	--	1	--	8	1 531	6,83
--	--	--	--	2	--	--	--	7	--	--	--	1	--	10	2 180	7,01
--	--	23	1	2	--	1	1	16	1	--	--	1	1	24	4 181	8,40
--	--	1	--	--	--	--	--	1	--	--	--	1	--	2	938	6,56
--	--	25	5	8	1	1	9	65	3	--	1	6	1	100	13 374	7,66

ESTADO DO CEARÁ

MUNICIPIOS MUNICIPES	DISTRICTOS DISTRICTS	DOMICILIOS DOMICILES									
		PARTICULARES Particuliers — RESIDENCIAS Résidences		COLLECTIVOS EN COMMUN							
		Occupa- das Occupées	Desoccupa- das Vacan- tes	Asylos	Cadeias	Escolas	Fabricas ou officinas	Fazendas e outros estabeci- mentos agricolas	Hos- pitaes	Hoteis	Pensões ou casas de con- mudos
				Asiles	Prisons	Écoles	Fabri- ques ou ateliers	Fermes et autres établis- se- ments agrico- les	Hô- pitaux	Hôtels	Pensi- ons ou maï- sons gainies
Pacoty	Pacoty	403	9	—	—	—	—	82	—	—	—
	Campos Bellos	55	—	—	—	—	—	9	—	—	—
	Sant'Anna	227	—	—	—	—	—	—	—	—	—
	TOTAL	685	9	—	—	—	—	91	—	—	—
Palma	Palma	935	4	—	1	—	—	2	—	—	—
	Flexeirinha	309	—	—	—	—	—	—	—	—	—
	Trapiá	328	18	—	—	—	—	—	—	—	—
	Santo Antonio	116	—	—	—	—	—	—	—	—	—
	TOTAL	1 688	22	—	1	—	—	2	—	—	—
Paracurú	Paracurú	910	1	—	—	—	—	—	—	—	1
	Passagem do Tigre	548	—	—	—	—	—	—	—	—	—
	São Gonçalo	747	—	—	—	—	—	—	—	—	—
	Serrote	286	—	—	—	—	—	—	—	—	—
	Siupé	349	—	—	—	—	—	—	—	—	—
	TOTAL	2 840	1	—	—	—	—	—	—	—	1
Pedra Branca	Pedra Branca	491	—	—	—	—	—	137	—	—	—
	Fiova	302	—	—	—	—	—	1	—	—	—
	TOTAL	793	—	—	—	—	—	138	—	—	—
Pentecoste	Pentecoste	584	70	—	1	—	—	5	—	—	—
	Jacú	462	68	—	—	—	—	—	—	—	—
	TOTAL	1 046	138	—	1	—	—	5	—	—	—
Peteito	Peteito	860	70	—	1	—	—	—	—	—	—
	Ypúanga	311	63	—	—	—	—	—	—	—	—
	TOTAL	1 171	133	—	1	—	—	—	—	—	—
Porangaba	Porangaba	810	33	—	—	—	—	—	1	—	—
	Barro Vermelho	565	—	—	—	—	—	—	—	—	—
	Mondubim	373	14	—	—	—	—	3	—	—	—
	TOTAL	1 748	47	—	—	—	—	3	1	—	—

ESTATISTICA DOMICILIARIA

STATISTIQUE DOMICILIAIRE
(CONTINUAÇÃO -- SUITE)

OUTRAS APLICAÇÕES															População Po- pulation	Densité
AUTRES APPLICATIONS																
Quar- teis Ca- ser- nes	Diver- sos Di- vets	TOTAL TOTAL	De positos Dé- pôts	Escolas Éco- les	Escrito- rios Bu- reaux	Es- ta- ções Sta- tions	Fabricas ou oficinas Fabi- ques ou ateliers	Caras de negocio Mai- sons de com- merce	REPARTIÇÕES ADMINISTRATIONS			Templos Tem- ples	Diversas Di- vetses	TOTAL TOTAL		
									fede- raes fé- dérales	estada- uaes des États	municipaes muni- cipa- les					
—	—	82	—	—	—	—	—	1	—	—	—	—	—	1	5 826	12,01
—	—	9	—	—	—	—	—	—	—	—	—	—	—	—	879	13,73
—	—	—	—	—	—	—	—	—	—	—	—	—	—	—	1 443	6,36
—	—	91	—	—	—	—	—	1	—	—	—	—	—	1	8 145	10,50
—	—	3	—	—	1	—	—	11	2	1	—	1	—	16	6 842	7,29
—	—	—	—	—	—	—	—	—	—	—	—	1	—	1	2 372	7,68
—	—	—	—	1	—	—	—	3	—	—	—	—	—	4	2 429	7,41
—	—	—	—	—	—	—	—	—	—	—	—	—	—	—	828	7,14
—	—	3	—	1	1	—	—	14	2	1	—	2	—	21	12 471	7,37
—	—	1	—	—	—	—	—	—	—	—	—	1	—	1	5 537	6,08
—	—	—	—	—	—	—	—	2	—	—	—	—	—	2	3 593	6,56
—	—	—	—	—	—	—	2	13	—	1	—	—	—	16	4 726	6,33
—	—	—	—	—	—	—	—	4	—	—	—	—	—	4	1 941	6,79
—	—	—	—	—	—	—	—	7	—	—	—	—	—	7	2 172	6,22
—	—	1	—	—	—	—	2	26	—	1	—	1	—	30	17 969	6,32
—	—	137	—	—	—	—	—	—	—	—	—	—	—	—	9 341	14,87
—	—	1	—	—	—	—	—	—	—	—	—	—	—	—	2 059	6,80
—	—	138	—	—	—	—	—	—	—	—	—	—	—	—	11 400	12,24
—	—	6	—	—	—	—	—	7	—	—	—	1	1	9	4 315	7,31
—	—	—	—	—	—	—	—	7	—	—	—	1	—	8	3 156	6,84
—	—	6	—	—	—	—	—	14	—	—	—	2	1	17	7 473	7,10
—	—	1	31	3	—	—	46	33	—	—	1	1	—	115	5 473	6,36
—	—	—	1	1	—	—	2	3	—	—	—	1	—	8	2 096	6,74
—	—	1	32	4	—	—	48	36	—	—	1	2	—	123	7 569	6,46
—	—	1	—	4	—	1	—	21	2	2	1	4	—	35	5 409	6,67
—	—	—	—	—	—	—	—	25	—	—	—	—	—	25	3 412	6,04
—	—	3	—	2	—	—	—	5	—	—	—	—	—	7	2 308	6,14
—	—	4	—	6	—	1	—	51	2	2	1	4	—	67	11 129	6,35

ESTADO DO CEARÁ

MUNICIPIOS MUNICIPES	DISTRICTOS DISTRICIS	DOMICILIOS DOMICILES									
		PARTICULARES Particuliers — RESIDENCIAS Résidences		COLLECTIVOS EN COMMUN							
		Occupadas Occupées	Des-occupadas Vacantes	Asylos	Cadeias	Escolas	Fabricas ou officinas	Fazendas e outros estabelecimentos agricoles	Hospitales	Hotels	Pensões ou casas de comodos
				Asiles	Prisons	Écoles	Fabriques ou ateliers	Fermes et autres établissements agricoles	HÔ-pitaux	Hôtels	Pensions ou maisons garnies
Porteiras	Porteiras	980	--	--	--	--	--	--	--	--	--
	Quixadá	788	50	--	1	1	--	79	--	2	--
Quixadá	Serra de Santo Estevam	466	--	1	--	--	--	20	--	--	5
	Serra Azul	3	--	--	--	--	--	83	--	--	--
	Tapuyará	195	41	--	--	--	--	60	--	--	--
	California	--	--	--	--	--	--	63	--	--	--
	TOTAL	1 452	91	1	1	1	--	305	--	2	5
Quixará	Quixará	258	27	--	--	--	--	38	--	--	--
	Buteiros	9	--	--	--	--	--	8	--	--	--
	TOTAL	267	27	--	--	--	--	46	--	--	--
Quixeramobim	Quixeramobim	1 154	2	--	1	--	--	196	--	2	1
	Uruquê	49	1	--	--	--	--	38	--	--	--
	São João	17	--	--	--	--	--	126	--	--	--
	Belém	551	--	--	--	--	--	64	--	--	--
	TOTAL	1 771	3	--	1	--	--	424	--	2	1
Redenção	Redenção	598	11	--	1	--	--	23	--	1	--
	Cala Bocca	881	--	--	--	--	--	12	--	--	--
	Serrinha do Nicolau	291	--	--	--	--	--	--	--	--	--
	Acarape do Meio	272	--	--	--	--	--	--	--	--	--
	Canaãfistula	328	1	--	--	--	--	--	--	--	--
	TOTAL	2 370	15	--	1	--	--	35	--	1	--
Riacho do Sangue	Riacho do Sangue	674	1	--	--	--	--	122	--	--	--
	Santa Rosa	286	--	--	--	--	--	--	--	--	--
	TOTAL	960	1	--	--	--	--	122	--	--	--
Saboeiro	Saboeiro	722	12	--	--	--	--	--	--	--	--
	Sant'Anna	1 070	44	--	1	--	--	4	--	--	9
Sant'Anna	Morrinho	256	--	--	--	--	--	--	--	--	--
	Mutambeira	247	--	--	--	--	--	--	--	--	--
	Tucunduba	210	--	--	--	--	--	--	--	--	--
	São Manoel do Marco	298	--	--	--	--	--	--	--	--	--
	São Francisco do Estreito	305	--	--	--	--	--	--	--	--	--
	TOTAL	2 386	44	--	1	--	--	4	--	--	9

ESTATISTICA DOMICILIARIA

STATISTIQUE DOMICILIAIRE

(CONTINUAÇÃO — SUITE)

OUTRAS APLICAÇÕES															População Po- pulation	Densidade Densité
AUTRES APPLICATIONS																
Quar- teis Ca- ser- nes	Diver- sos Di- vers	TOTAL	De- positos Dé- pôts	Escolas Éco- les	Escripto- rios Bu- reaux	Es- tações Sta- tions	Fabricas ou officinas Fabri- ques ou ateliers	Casas de negocio Mais- sons de com- merce	REPARTIÇÕES ADMINISTRATIONS			Templos Tem- ples	Diversas Di- verses	TOTAL TOTAL		
									federaes fé- dérales	estaduaes des États	municipaes municipa- les					
—	—	—	—	—	—	—	—	—	—	—	—	—	—	—	6 180	6,31
—	—	83	—	2	—	1	3	65	1	—	1	2	1	76	7 044	8,59
—	—	26	—	—	—	—	—	1	—	—	—	1	—	2	6 303	12,81
—	—	83	—	—	—	—	—	—	—	—	—	—	—	—	4 908	57,07
—	—	60	—	—	—	1	—	—	—	—	—	—	—	1	3 663	14,36
—	—	63	—	—	—	—	—	—	—	—	—	—	—	—	2 147	34,68
—	—	315	—	2	—	2	3	66	1	—	1	3	1	79	24 065	13,62
—	—	38	—	—	1	—	1	18	1	—	—	3	—	24	4 258	14,39
—	—	8	—	—	—	—	—	—	—	—	—	—	—	—	889	52,29
—	—	46	—	—	1	—	1	18	1	—	—	3	—	24	5 147	16,44
—	—	200	—	5	3	—	—	15	3	—	1	3	—	30	11 732	8,66
—	—	38	—	—	—	1	—	—	—	—	—	—	—	1	1 299	14,93
—	—	126	—	—	—	—	—	—	—	—	—	—	—	—	3 267	22,85
—	—	64	—	—	—	—	—	5	—	—	—	1	—	6	4 503	7,32
—	—	428	—	5	3	1	—	20	3	—	1	4	—	37	20 801	9,46
—	—	25	—	2	1	—	—	44	2	—	1	1	1	53	4 207	6,75
—	—	12	1	—	—	1	1	—	—	—	—	1	—	4	6 524	7,31
—	—	—	—	—	—	—	—	1	—	—	—	—	—	1	1 805	6,20
—	—	—	—	—	—	—	—	4	—	—	—	—	—	4	1 931	7,10
—	—	—	—	—	2	—	1	5	—	—	—	2	—	10	2 488	7,59
—	—	37	1	2	3	1	2	54	2	—	1	4	1	71	16 955	7,04
—	—	122	—	—	—	—	—	—	—	—	—	—	—	—	5 306	6,67
—	—	—	—	—	—	—	—	—	—	—	—	—	—	—	2 006	7,01
—	—	122	—	—	—	—	—	—	—	—	—	—	—	—	7 312	6,76
—	—	—	—	—	—	—	—	2	—	—	1	1	—	4	4 736	6,56
—	—	14	—	—	2	—	2	3	1	—	1	2	2	13	7 897	7,29
—	—	—	—	—	—	—	—	—	—	—	—	—	—	—	1 474	5,76
—	—	—	—	—	—	—	—	—	—	—	—	—	—	—	1 487	6,02
—	—	—	—	—	—	—	—	—	—	—	—	—	—	—	1 456	6,98
—	—	—	—	—	—	—	—	—	—	—	—	—	—	—	1 953	6,55
—	—	—	—	—	—	—	—	—	—	—	—	—	—	—	2 374	7,78
—	—	14	—	—	2	—	2	3	1	—	1	2	2	13	16 651	6,94

ESTADO DO CEARÁ

MUNICIPIOS MUNICIPES	DISTRITOS DISTRICTS	DOMICÍLIOS DOMICILES									
		PARTICULARES Particuliers — RESIDENCIAS Résidences		COLLECTIVOS EN COMMUN							
		Occupa- das Occupées	Des- occupa- das Vacantes	Asyles	Cadeias	Escolas	Fabricas ou officinas	Fazendas e outros estabeleci- mentos agricolas	Hos- pitaes	Hoteis	Pensões ou casas de com- modos
				Asiles	Prisons	Écoles	Fabri- ques ou ateliers	Fermes et autis- établisse- ments agricoles	Hô- pitaux	Hôtels	Pensi- ons ou mai- sons garnies
Sant'Anna do Cariry	Sant'Anna do Cariry	489	14	—	—	—	—	35	—	—	—
	Brejo Grande	253	—	—	—	—	—	19	—	—	—
	Nova Olinda	73	—	—	—	—	—	56	—	—	—
	TOTAL	815	14	—	—	—	—	110	—	—	—
Santa Quitéria	Santa Quitéria	668	177	—	—	—	—	206	—	—	—
	Vidéo	64	22	—	—	—	—	78	—	—	—
	TOTAL	732	199	—	—	—	—	284	—	—	—
São Benedicto	São Benedicto	289	29	—	1	—	—	105	—	1	—
	Campo da Cruz	459	—	—	—	—	—	18	—	—	—
	Graça	836	27	—	—	—	—	—	—	—	—
	Pacujá	310	6	—	—	—	—	—	—	—	—
	TOTAL	1 894	62	—	1	—	—	123	—	1	—
São Bernado das Russas	São Bernado das Russas	1 095	104	—	1	—	—	—	—	—	—
	Quixeré	976	13	—	—	—	—	—	—	—	—
	Cruz do Palhao	427	2	—	—	—	—	—	—	—	—
	TOTAL	2 498	119	—	1	—	—	—	—	—	—
São Francisco	São Francisco	265	37	—	1	—	—	61	—	—	—
	Irauguba	64	5	—	—	—	—	40	—	—	—
	Juá	14	1	—	—	—	—	51	—	—	—
	Retiro	15	4	—	—	—	—	31	—	—	—
	Santa Cruz	25	—	—	—	—	—	58	—	—	—
	São Miguel	59	11	—	—	—	—	39	—	—	—
	Tijesnuoca	3	2	—	—	—	—	37	—	—	—
	TOTAL	445	60	—	1	—	—	317	—	—	—
S João da Urbuetama	São João da Urbuetama	422	37	—	1	—	—	42	—	—	—
	Riacho da Sella	289	6	—	—	—	—	2	—	—	—
	Tuiuti	341	74	—	—	—	—	28	—	—	—
	São Luiz do Curú	185	3	—	—	—	—	—	—	—	—
	TOTAL	1 237	120	—	1	—	—	72	—	—	—

ESTATISTICA DOMICILIARIA

STATISTIQUE DOMICILIAIRE
(CONTINUAÇÃO — suite)

			OUTRAS APLICAÇÕES												População Po- pulation	Densidade Densité
			AUTRES APPLICATIONS													
Quar- teis Ca- ser- nes	Diver- sos Di- vers	TOTAL	De- posi- tos Dé- pôts	Escolas Éco- les	Escripto- rios Bu- reaux	Es- ta- ções Sta- tions	Fabricas ou officinas Fabri- ques ou ateliers	Casas de negocio Mai- sons de com- merce	REPARTIÇÕES ADMINISTRATIONS			Templos Tem- ples	Diversas Di- verses	TOTAL		
									federates fé- dérales	estaduaes des États	municipaes muni- cipa- les					
—	—	35	—	—	—	—	—	22	—	—	—	1	—	23	5 416	10,34
—	—	19	—	1	—	—	—	9	—	—	—	1	—	11	4 030	14,82
—	—	56	—	—	—	—	—	—	—	—	—	—	—	—	4 713	36,53
—	—	110	—	1	—	—	—	31	—	—	—	2	—	34	14 159	15,31
—	—	206	—	2	1	—	2	15	3	1	1	5	—	30	6 588	7,54
—	—	78	—	—	—	—	1	—	—	—	—	1	—	2	1 067	7,51
—	—	284	—	2	1	—	3	15	3	1	1	6	—	32	7 655	7,53
—	—	107	—	3	1	—	—	64	2	1	1	1	—	73	9 478	23,93
—	—	18	—	—	—	—	—	—	—	—	—	—	—	—	6 381	23,93
—	—	—	—	1	—	—	—	4	—	—	—	2	—	7	5 918	7,08
—	—	—	—	1	—	—	—	—	—	—	—	1	—	2	2 312	7,46
—	—	125	—	5	1	—	—	68	2	1	1	4	—	82	24 089	11,93
—	—	1	3	2	3	—	1	58	2	2	1	2	4	78	7 370	6,72
—	—	—	—	—	—	—	—	7	—	—	—	—	1	8	6 557	6,72
—	—	—	—	—	—	—	2	4	—	—	—	1	—	7	3 042	7,12
—	—	1	3	2	3	—	3	69	2	2	1	3	5	93	16 969	6,79
—	—	62	2	1	1	—	—	30	—	—	1	4	—	39	4 352	13,31
—	—	40	—	—	—	—	—	3	—	—	—	1	—	4	1 342	12,90
—	—	51	—	—	—	—	—	—	—	—	—	—	—	—	1 450	22,31
—	—	31	—	—	—	—	—	1	—	—	—	1	—	2	874	19,00
—	—	58	—	—	—	—	—	1	—	—	—	1	—	2	4 036	48,63
—	—	39	1	—	—	—	—	2	—	—	—	1	—	4	1 628	16,61
—	—	37	—	—	—	—	—	3	—	—	—	1	—	4	905	22,63
—	—	318	3	1	1	—	—	40	—	—	1	9	—	55	14 587	19,12
—	—	43	—	—	—	—	—	5	54	—	1	1	—	61	4 324	9,30
—	—	2	—	—	—	—	—	2	4	—	—	1	—	7	2 124	7,30
—	—	28	1	—	—	—	—	2	6	—	—	1	—	10	3 315	8,98
—	—	—	—	—	—	—	—	6	—	—	—	1	—	7	1 483	8,02
—	—	73	1	—	—	—	—	9	70	—	1	4	—	85	11 246	8,58

ESTADO DO CEARÁ

MUNICIPIOS MUNICIPES	DISTRITOS DISTRICTS	DOMICÍLIOS DOMICILES									
		PARTICULARES Particulieirs — RESIDENCIAS Résidences		COLLECTIVOS EN COMMUN							
		Occupa- das Occupées	Des- occupa- das Vacantes	Asylos	Cadelas	Escolas	Fabricas ou officinas	Fazendas e outros estabeleci- mentos agricolas	Hos- pitaes	Hotels	Pensões ou casas de com- modos
				Asiles	Prisons	Écoles	Fabri- ques ou ateliers	Fermes et autres établis- se- ments agrico- les	Hô- pitaux	Hôtels	Pensi- ons ou maï- sons garnies
São Matheus	São Matheus	1 719	51	—	2	—	—	—	—	6	
	Pogo do Matto	399	10	—	—	—	—	—	—	—	
	Santo Antonio	479	22	—	—	—	—	—	—	—	
	TOTAL	2 507	83	—	2	—	—	—	—	6	
São Pedro do Cairiy	São Pedro do Cairiy	937	3	—	—	—	139	—	—	—	
	Junco	192	—	—	—	—	—	—	—	—	
	TOTAL	1 129	3	—	—	—	139	—	—	—	
Senador Pompeu	Senador Pompeu	686	—	—	—	—	114	—	—	8	
	Miguel Calmon	68	—	—	—	—	105	—	—	—	
	TOTAL	754	—	—	—	—	219	—	—	8	
Sobral	Sobral	4 166	50	—	1	—	23	—	—	4	
	Cariré	642	52	—	—	—	2	—	—	—	
	Sto Antonio do Ara- caty-assú	352	—	—	—	—	—	—	—	—	
	Santa Maria	273	—	—	—	—	—	—	—	—	
	TOTAL	5 373	102	—	1	—	25	—	—	4	
Soure	Soure	1 945	28	—	1	—	13	—	—	—	
	Tucunduba	628	—	—	—	—	57	—	—	—	
	Sítios Novos	192	—	—	—	—	—	—	—	—	
	TOTAL	2 765	28	—	1	—	70	—	—	—	
Tamboril	Tamboril	946	24	—	—	—	156	—	—	9	
	Airaial da Telha	346	—	—	—	—	5	—	—	—	
	TOTAL	1 292	24	—	—	—	161	—	—	9	
Tauhá	Tauhá	776	2	—	1	—	—	—	—	—	
	Flôtes	308	—	—	—	—	—	—	—	—	
	Marrecas	388	—	—	—	—	—	—	—	—	
	Marruás	482	—	—	—	—	—	—	—	—	
	TOTAL	1 954	2	—	1	—	—	—	—	—	

ESTATISTICA DOMICILIARIA

STATISTIQUE DOMICILIAIRE

(CONTINUAÇÃO—SUITE)

OUTRAS APLICAÇÕES															População Po- pulation	Densidade Densité
AUTRES APPLICATIIONS																
Quar- teis Ca- ser- nes	Diver- sos Di- vers	TOTAL	De- positos Dé- pôts	Escolas Éco- les	Escripto- rios Bu- reaux	Es- tações Sta- tions	Fabricas ou officinas Fabi- ques ou ateliers	Casas de negocio Mai- sons de com- merce	REPARTIÇÕES ADMINISTRATIONS			Templos Temp- ples	Diversas Di- verses	TOTAL TOTAL		
									federaes fé- dérales	estaduaes des États	municipaes mu- nicipa- les					
—	—	8	4	—	—	—	—	2	3	—	1	1	—	11	11 092	6,42
—	—	—	—	—	—	—	—	1	—	—	—	2	—	3	2 232	7,22
—	—	—	—	—	—	—	—	8	—	—	—	1	—	9	3 153	6,58
—	—	8	4	—	—	—	—	11	3	—	1	4	—	23	16 477	6,55
—	—	139	—	—	—	—	—	2	—	—	—	—	—	2	8 679	8,07
—	—	—	—	—	—	—	—	—	—	—	—	—	—	—	1 166	6,07
—	—	139	—	—	—	—	—	2	—	—	—	—	—	2	9 845	7,76
—	—	122	—	—	—	—	—	—	—	—	—	—	—	—	5 657	7,00
—	—	105	—	—	—	—	—	10	3	—	—	—	—	13	4 538	26,23
—	—	227	—	—	—	—	—	10	3	—	—	—	—	13	10 195	10,39
—	—	28	—	—	2	—	2	25	2	2	1	7	—	41	29 752	7,20
—	—	2	—	—	—	—	1	32	—	—	—	2	—	35	4 322	6,71
—	—	—	—	—	1	—	—	—	—	—	—	—	—	1	3 043	8,64
—	—	—	—	—	1	—	—	—	—	—	—	—	—	1	1 886	6,91
—	—	30	—	—	4	—	3	57	2	2	1	9	—	78	39 003	7,22
1	—	15	—	2	—	—	10	41	6	—	—	4	—	63	13 461	6,87
—	—	57	—	—	—	—	—	6	—	—	—	—	—	6	4 833	7,06
—	—	—	—	—	—	—	—	4	—	—	—	—	—	4	1 459	7,60
1	—	72	—	2	—	—	10	51	6	—	—	4	—	73	19 753	6,96
1	—	166	10	2	2	—	1	15	1	1	1	2	—	35	11 158	10,03
—	—	5	—	—	—	—	—	—	—	—	—	—	—	—	2 667	7,60
1	—	171	10	2	2	—	1	15	1	1	1	2	—	35	13 825	9,45
—	—	1	—	—	—	—	—	7	—	—	—	1	—	8	5 573	7,17
—	—	—	—	—	—	—	—	—	—	—	—	—	—	—	2 602	8,45
—	—	—	—	—	—	—	—	—	—	—	—	—	—	—	3 351	8,64
—	—	—	—	—	—	—	—	—	—	—	—	—	—	—	2 230	4,63
—	—	1	—	—	—	—	—	7	—	—	—	1	—	8	13 756	7,04

ESTADO DO CEARÁ

MUNICIPIOS MUNICIPES	DISTRITOS DISTRICTS	DOMICILIOS DOMICILES									
		PARTICULARES Particuliers — RESIDENCIAS Résidences		COLLECTIVOS EN COMMUN							
		Occupa- das Occupées	Des- occupa- das Vacan- tes	Asylos	Cadeias	Escolas	Fabricas ou officinas	Fazendas e outros estabeleci- ment-s agricolas	Hos- pitaes	Hoteis	Pensões ou casas de com- modos
				Asiles	Prisons	Écoles	Fabri- ques ou ateliers	Ferme- s et autres établis- se- ments agricoles	HÔ- pitaux	Hôtels	Pensi- ons ou mai- sons garnies
Trahy	Trahy	752	—	—	1	—	—	—	—	—	—
	Munõahú	495	—	—	—	—	—	—	—	—	—
	TOTAL	1 247	—	—	1	—	—	—	—	—	—
Tanguá	Tanguá	695	1	—	—	—	—	61	—	—	1
	Olinda	199	—	—	—	—	—	—	—	—	—
	Ipú	458	—	—	—	—	—	—	—	—	—
	TOTAL	1 352	1	—	—	—	—	61	—	—	1
Ubajara	Ubajara	142	1	—	—	—	—	78	—	—	—
	Ataticum	223	—	—	—	—	—	1	—	—	—
	TOTAL	365	1	—	—	—	—	79	—	—	—
Umaré	Umaré	39	—	—	—	—	—	67	—	—	—
	Alagoinha	55	13	—	—	—	—	59	—	—	—
	Olho d'Agua	171	—	—	—	—	—	2	—	—	—
	TOTAL	265	13	—	—	—	—	128	—	—	—
União	União	1 298	56	—	1	—	—	—	—	—	—
	Passagem de Piedra	723	—	—	—	—	—	—	—	—	—
	Borges	407	—	—	—	—	—	—	—	—	—
	TOTAL	2 328	56	—	1	—	—	—	—	—	—
Varzea Alegre	Varzea Alegre	550	—	—	—	—	—	83	—	—	—
	Jacú	271	5	—	—	—	—	17	—	—	1
	TOTAL	821	5	—	—	—	—	100	—	—	1
Viçosa	Viçosa	2 207	35	—	1	—	—	6	—	—	—
	Tubaiao	426	—	—	—	—	—	—	—	—	3
	TOTAL	2 633	35	—	1	—	—	6	—	—	3
	TOTAL DO ESTADO	155 862	5 213	3	50	13	—	6 185	6	25	353

ESTATISTICA DOMICILIARIA

STATISTIQUE DOMICILIAIRE

(CONCLUSÃO — FIN)

OUTRAS APPLICAÇÕES															População Population	Densidade Densité
AUTRES APPLICATIONS																
Quar- teis Ca- ser- nes	Diver- sos Di- vers	TOTAL	De- positos Dé- pôts	Escolas Éco- les	Escripto- rios Bu- reaux	Es- ta- ções Sta- tions	Fabricas ou officinas Fabri- ques ou ateliers	Casas de negocio Mai- sons de com- merce	REPARTIÇÕES ADMINISTRATIONS			Temples	Diversas Di- verses	TOTAL		
									federaes fé- dérales	estaduaes des États	municipaes mu- nicipa- les					
—	—	1	—	—	—	—	—	4	—	—	—	1	—	5	4.552	6,05
—	—	—	—	—	—	—	—	3	—	—	—	1	—	4	3.126	6,32
—	—	1	—	—	—	—	—	7	—	—	—	2	—	9	7.678	6,15
—	—	62	—	2	—	—	—	5	—	—	—	—	—	7	9.654	12,75
—	—	—	—	—	—	—	—	—	—	—	—	—	—	—	1.479	7,43
—	—	—	—	—	—	—	—	—	—	—	—	—	—	—	3.360	7,34
—	—	62	—	2	—	—	—	5	—	—	—	—	—	7	14.493	10,25
—	—	78	—	1	—	—	—	7	—	—	—	1	—	9	7.419	33,72
—	—	1	—	—	—	—	—	—	—	—	—	—	—	—	1.837	8,20
—	—	79	—	1	—	—	—	7	—	—	—	1	—	9	9.256	20,85
—	—	67	—	—	—	—	—	—	—	—	—	1	—	1	2.057	19,41
—	—	59	—	—	—	—	—	3	—	—	—	—	—	3	3.114	27,32
—	—	2	—	1	—	—	—	2	—	—	—	—	—	3	1.422	8,22
—	—	128	—	1	—	—	—	5	—	—	—	1	—	7	6.593	16,78
—	—	1	—	—	—	—	—	42	3	2	—	2	—	49	7.640	6,37
—	—	—	—	—	—	—	—	21	—	—	—	—	—	21	4.798	6,64
—	—	—	—	—	—	—	—	3	—	—	—	1	—	4	2.933	7,21
—	—	1	—	—	—	—	—	66	3	2	—	3	—	74	15.371	6,60
—	—	83	—	—	—	—	—	—	—	—	—	—	—	—	10.221	14,48
—	—	18	—	—	—	—	—	1	—	—	—	3	—	4	3.129	10,83
—	—	101	—	—	—	—	—	1	—	—	—	3	—	4	13.350	14,48
—	—	7	—	2	1	—	4	47	1	—	1	2	—	58	15.970	7,21
—	—	3	—	—	—	—	—	—	—	—	—	—	—	—	3.345	7,80
—	—	10	—	2	1	—	4	47	1	—	1	2	—	58	19.315	7,31
23	—	6.658	178	108	87	21	289	3.282	89	44	43	253	59	4.453	1.319.228	8,12

ESTADO DO ESPIRITO SANTO

MUNICIPIOS MUNICIPES	DISTRICTOS DISRICTS	NUMERO DE PREDIOS NOMBRE DE MAISONS							TOTAL TOTAL
		Terreos Au rez de chaussée	Asso- bradados Au dessus de chaussée	De De					
				2	3	4	5	+ de 5	
Affonso Claudio	Affonso Claudio	693	6	6	—	—	—	—	705
	Bom Jesus	424	19	4	—	—	—	—	447
	Bôa Sorte	399	4	—	—	—	—	—	403
	Laranja da Terra	203	—	—	—	—	—	—	203
	Rio do Peixe	263	3	10	—	—	—	—	276
	Serra Pellada	364	5	3	—	—	—	—	372
	TOTAL	2 346	37	23	—	—	—	—	2 406
Alegre	Alegre	1 575	81	23	—	—	—	—	1 679
	Café	316	—	2	—	—	—	—	318
	Valla do Souza	587	75	5	—	—	—	—	667
	Santa Angelica	1 006	118	2	—	—	—	—	1 126
	Veado	993	90	9	—	—	—	—	1 092
	São Thiago	554	50	—	—	—	—	—	604
	Caparaó	821	80	—	—	—	—	—	901
	Rio Preto	381	—	4	—	—	—	—	385
TOTAL	6 233	494	45	—	—	—	—	6 772	
Alfredo Chaves	Alfredo Chaves	437	93	12	—	—	—	—	542
	Santa Marinha de Ayrosa	90	—	—	—	—	—	—	90
	São Marcos	217	—	23	—	—	—	—	240
	Mathilde	127	97	51	—	—	—	—	275
	São João	349	—	24	—	—	—	—	373
	TOTAL	1 220	190	110	—	—	—	—	1 520
Benevente.. . . .	Anchieta	854	10	23	—	—	—	—	887
	Iriryba	197	63	40	—	—	—	—	300
	Jabaquara	225	—	—	—	—	—	—	225
	TOTAL	1 276	73	63	—	—	—	—	1 412

ESTATISTICA PREDIAL

STATISTIQUE PRÉDIALE

CONDIÇÃO DOS PREDIOS CONDITION DES MAISONS						PROPRIEDADE DOS PREDIOS PROPRIÉTÉ DES MAISONS					População Population	Densidade Densité
Habitaveis Habitable			Em En			Particular Particulière	Publica Publique			TOTAL TOTAL		
Occupados Occupées	Desocupados Vacantes	Total	construção ou re- construção construction ou re- construction	ruínas ruines	Total		federal fédérale	estadual des États	municipal municipale			
696	9	705	2	—	707	705	—	—	2	707	5 158	7,30
447	—	447	3	2	452	452	—	—	—	452	3 476	7,69
398	5	403	4	2	409	409	—	—	—	409	3 638	8,89
194	9	203	4	9	216	216	—	—	—	216	1 436	6,65
274	2	276	1	1	278	278	—	—	—	278	2 235	8,04
366	6	372	4	1	377	377	—	—	—	377	2 872	7,62
2 375	31	2 406	18	15	2 439	2 437	—	—	2	2 439	18 815	7,71
1 679	—	1 679	—	—	1 679	1 677	—	—	2	1 679	10 369	6,18
318	—	318	—	—	318	318	—	—	—	318	2 445	7,69
667	—	667	—	—	667	667	—	—	—	667	4 655	6,98
1 126	—	1 126	—	—	1 126	1 126	—	—	—	1 126	7 990	7,10
1 056	36	1 092	2	—	1 094	1 093	—	—	1	1 094	7 007	6,40
596	8	604	—	—	604	604	—	—	—	604	4 207	6,97
900	1	901	—	—	901	901	—	—	—	901	6 431	7,14
385	—	385	—	—	385	384	—	1	—	385	4 678	10,59
6 727	45	6 772	2	—	6 774	6 770	—	1	3	6 774	47 182	6,97
537	5	542	2	3	547	546	—	—	1	547	3 563	6,51
90	—	90	—	—	90	89	—	1	—	90	649	7,21
238	2	240	—	—	240	239	—	1	—	240	1 751	7,30
270	5	275	—	4	279	279	—	—	—	279	1 729	6,20
373	—	373	—	—	373	373	—	—	—	373	3 145	8,43
1 508	12	1 520	2	7	1 529	1 526	—	2	1	1 529	10 837	7,09
820	67	887	1	1	889	878	3	6	2	889	5 577	6,27
295	5	300	—	—	300	300	—	—	—	300	2 392	7,97
225	—	225	—	—	225	225	—	—	—	225	1 642	7,30
1 340	72	1 412	1	1	1 414	1 403	3	6	2	1 414	9 611	6,80

ESTADO DO ESPIRITO SANTO

MUNICIPIOS MUNICIPES	DISTRICTOS DISTRICTS	NUMERO DE PREDIOS NOMBRE DE MAISONS							TOTAL TOTAL
		Terreos Au-rez de chaussée	Asso- bradados Au dessus de chaussée	De De					
				2	3	4	5	+ de 5	
Bôa Familia	Bôa Familia	379	102	21	—	—	—	—	502
	Figueira	419	82	19	—	—	—	—	520
	Parajú	195	58	19	—	—	—	—	272
	São Francisco	365	2	2	—	—	—	—	369
	TOTAL	1 358	244	61	—	—	—	—	1 663
Cachoeiro do Itapemirim	Cachoeiro do Itapemirim	1 850	206	120	—	—	—	—	2 176
	Virgínia	925	40	25	—	—	—	—	990
	Estação do Castello	1 540	19	86	1	—	—	—	1 646
	Conceição do Castello	920	20	50	—	—	—	—	990
	São Felipe	676	138	4	—	—	—	—	818
	TOTAL	5 911	423	285	1	—	—	—	6 620
Calçado (São José do)	São José do Calçado	772	96	6	1	—	—	—	875
	Palmital	346	41	2	—	—	—	—	389
	Barra do Calçado	250	—	3	—	—	—	—	253
	Alto Calçado	371	13	1	—	—	—	—	385
	Jardim	322	26	6	—	—	—	—	354
	TOTAL	2 061	176	18	1	—	—	—	2 256
Cariacica	Cariacica	845	12	18	—	—	—	—	875
	Itaquary	1 249	15	6	—	—	—	—	1 270
	TOTAL	2 094	27	24	—	—	—	—	2 145
Conceição da Barra	Conceição da Barra	779	15	5	—	—	—	—	799
	Itaúnas	254	3	2	—	—	—	—	259
	TOTAL	1 033	18	7	—	—	—	—	1 058
Espirito Santo	Espirito Santo	1 043	—	5	—	—	—	—	1 048

ESTATISTICA PREDIAL

STATISTIQUE PRÉDIALE

(CONTINUAÇÃO — SUITE)

CONDIÇÃO DOS PREDIOS CONDITION DES MAISONS						PROPRIÉDADE DOS PREDIOS PROPRIÉTÉ DES MAISONS					População Population	Densidade Densité
Habitáveis Habitables			Em En			Particular Particulière	Pública Publique			TOTAL TOTAL		
Occupados Occupées	Desoccupados Vacantes	Total Total	construção ou re- construcção ou re- construcção	ruínas ruines	Total Total		federal fédérale	estadual des États	municipal municipale			
498	4	502	—	—	502	500	—	1	1	502	3 375	6,72
520	—	520	—	—	520	520	—	—	—	520	3 801	7,31
272	—	272	—	—	272	272	—	—	—	272	2 005	7,37
364	5	369	—	—	369	369	—	—	—	369	2 422	6,56
1 654	9	1 663	—	—	1 663	1 661	—	1	1	1 663	11 603	6,98
2 154	22	2 176	18	7	2 201	2 195	—	1	5	2 201	13 713	6,23
984	6	990	—	5	995	995	—	—	—	995	7 278	7,31
1 646	—	1 646	8	1	1 655	1 555	—	—	—	1 655	12 564	7,59
983	7	990	3	9	1 002	1 002	—	—	—	1 002	7 762	7,75
803	15	818	6	2	826	826	—	—	—	826	4 785	5,79
6 570	50	6 620	35	24	6 679	6 673	—	1	5	6 679	46 102	6,90
872	3	875	5	5	885	884	—	—	1	885	5 465	6,18
389	—	389	—	—	389	389	—	—	—	389	2 537	6,52
253	—	253	—	—	253	253	—	—	—	253	1 989	7,86
385	—	385	—	—	385	385	—	—	—	385	2 570	6,68
354	—	354	—	—	354	354	—	—	—	354	2 727	7,70
2 253	3	2 256	5	5	2 266	2 265	—	—	1	2 266	15 288	6,75
848	27	875	6	2	883	879	1	1	2	883	5 310	6,01
1 202	68	1 270	26	5	1 301	1 301	—	—	—	1 301	6 726	5,17
2 050	95	2 145	32	7	2 184	2 180	1	1	2	2 184	12 036	5,51
745	54	799	9	13	821	813	5	—	3	821	4 157	5,06
241	18	259	2	5	266	266	—	—	—	266	1 357	5,10
986	72	1 058	11	18	1 087	1 079	5	—	3	1 087	5 514	5,07
1 034	14	1 048	—	—	1 048	1 043	3	2	—	1 048	6 098	5,82

ESTADO DO ESPIRITO SANTO

MUNICIPIOS MUNICIPES	DISTRICTOS DISTRICTS	NUMERO DE PREDIOS NOMBRE DE MAISONS							TOTAL TOTAL
		Terreos Au-rez de chaussée	Asso- bradados Au dessus de chaussée	De De					
				2	3	4	5	+ de 5	
Espírito Santo do Rio Pardo	Muniz Freire	1 059	20	15	—	—	—	—	1 094
	Conceição do Norte	255	—	—	—	—	—	—	255
	São Sebastião da Lagoa	186	—	—	—	—	—	—	186
	Itaipava	516	4	5	—	—	—	—	525
	TOTAL	2 016	24	20	—	—	—	—	2 060
Guarapary	Guarapary	1 097	35	6	—	—	—	—	1 138
	Sagrada Família	296	6	—	—	—	—	—	302
	Todos os Santos	149	—	—	—	—	—	—	149
	TOTAL	1 542	41	6	—	—	—	—	1 589
Itapemirim	Itapemirim	2 068	102	45	—	—	—	—	2 235
	Barra de Itabapoana	356	15	7	—	—	—	—	378
	TOTAL	2 444	117	52	—	—	—	—	2 613
Linhares	Collatina	1 132	12	11	—	—	—	—	1 155
	Linhares	388	13	3	—	—	—	—	404
	Barral do Rio Doce	134	—	—	—	—	—	—	134
	Mutum	220	3	21	—	—	—	—	244
	Baunilha	541	—	9	—	—	—	—	550
	Villa Mascarenhas	198	2	—	—	—	—	—	200
	Baixo Guandú	708	41	—	—	—	—	—	749
	TOTAL	3 321	71	44	—	—	—	—	3 436
Nova Almeida	Nova Almeida	621	15	2	—	—	—	—	638
	Timbuhy	439	22	5	—	—	—	—	466
	TOTAL	1 060	37	7	—	—	—	—	1 104
Pão Gigante	Pão Gigante	1 175	3	46	—	—	—	—	1 224
	Accioly de Vasconcellos	188	71	21	—	—	—	—	280
	TOTAL	1 363	74	67	—	—	—	—	1 504

ESTATISTICA PREDIAL

STATISTIQUE PRÉDIALE
(CONTINUAÇÃO — SUITE)

CONDIÇÃO DOS PREDIOS CONDITION DES MAISONS						PROPRIEDADE DOS PREDIOS PROPRIÉTÉ DES MAISONS					População Population	Densidade Densité
Habitáveis Habitable			Em En			Particular Particulière	Publica Publique			TOTAL TOTAL		
Occupados Occupés	Desocupados Vacantes	Total	construção ou re- construção construc- tion ou re- construc- tion	ruínas ruines	Total		federal féd- érale	estadual des États	municipal muni- cipale			
1 094	—	1 094	—	—	1 094	1 094	—	—	—	1 094	7 160	6,54
255	—	255	—	—	255	255	—	—	—	255	2 123	8,33
186	—	186	—	—	186	186	—	—	—	186	1 175	6,32
525	—	525	—	—	525	525	—	—	—	525	3 207	6,11
2 060	—	2 060	—	—	2 060	2 060	—	—	—	2 060	13 665	6,63
1 084	54	1 138	—	1	1 139	1 139	—	—	—	1 139	7 771	6,82
302	—	302	—	—	302	302	—	—	—	302	2 167	7,18
142	7	149	—	2	151	151	—	—	—	151	966	6,40
1 528	61	1 589	—	3	1 592	1 592	—	—	—	1 592	10 994	6,85
2 191	44	2 235	2	11	2 248	2 242	3	2	1	2 248	13 924	6,19
376	2	378	—	—	378	377	—	—	1	378	2 332	6,17
2 567	46	2 613	2	11	2 626	2 619	3	2	2	2 626	16 256	6,19
1 155	—	1 155	1	—	1 156	1 154	1	—	1	1 156	7 578	6,56
391	13	404	—	7	411	408	2	—	1	411	2 177	5,30
134	—	134	—	—	134	131	—	—	—	134	815	6,08
239	5	244	—	—	244	244	—	—	—	244	1 773	7,27
550	—	550	—	—	550	550	—	—	—	550	3 758	6,83
200	—	200	—	—	200	200	—	—	—	200	1 488	7,44
746	3	749	1	—	750	743	7	—	—	750	4 775	6,37
3 415	21	3 436	2	7	3 445	3 433	10	—	2	3 445	22 364	6,49
626	12	638	—	1	639	638	—	—	1	639	4 738	7,41
458	8	466	9	3	478	478	—	—	—	478	3 479	7,28
1 084	20	1 104	9	4	1 117	1 116	—	—	1	1 117	8 217	7,36
1 204	20	1 224	1	—	1 225	1 223	1	—	1	1 225	9 159	7,48
277	3	280	—	—	280	280	—	—	—	280	2 060	7,36
1 481	23	1 504	1	—	1 505	1 503	1	—	1	1 505	11 219	7,45

ESTADO DO ESPIRITO SANTO

MUNICIPIOS MUNICIPES	DISTRICTOS DISTRICTS	NUMERO DE PREDIOS NOMBRE DE MAISONS							TOTAL TOTAL
		Terreos Au-rez de chaussée	Asso- bradados Au dessus de chaussée	De De					
				2	3	4	5	+ de 5	
PAVIMENTOS Étages									
Piúma	Iconha	947	62	12	—	—	—	—	1 021
	Piúma	374	—	—	—	—	—	—	374
	TOTAL	1 321	62	12	—	—	—	—	1 395
Ponte de Itabapoana	Ponte de Itabapoana	465	13	1	—	—	—	—	479
Riacho	Riacho	486	1	1	—	—	—	—	488
	Ribeirão	345	—	—	—	—	—	—	345
	TOTAL	831	1	1	—	—	—	—	833
Rio Novo	Rio Novo	612	109	68	1	—	—	—	790
	Rodeio	146	35	45	—	—	—	—	226
	TOTAL	758	144	113	1	—	—	—	1 016
Rio Pardo	Rio Pardo	360	34	22	—	—	—	—	416
	Rosario	352	—	—	—	—	—	—	352
	Cachoeira	316	1	1	—	—	—	—	318
	Sant'Anna	292	—	1	—	—	—	—	293
	TOTAL	1 320	35	24	—	—	—	—	1 379
Santa Cruz	Santa Cruz	965	—	1	—	—	—	—	966
Santa Izabel	Campinho	403	—	—	—	—	—	—	403
	Sapucaia	537	447	5	—	—	—	—	989
	Santa Izabel	334	39	—	—	—	—	—	373
	Araguaya	263	69	16	—	—	—	—	348
	TOTAL	1 537	555	21	—	—	—	—	2 113
Sta Leopoldina (Cachoeiro de)	Santa Leopoldina	779	20	31	—	—	—	—	830
	Lequitibá	661	10	5	—	—	—	—	679
	Timboly	254	33	2	—	—	—	—	289
	Mangarahy	570	1	6	—	—	—	—	577
	Chapéo	176	5	—	—	—	—	—	181
	TOTAL	2 443	69	44	—	—	—	—	2 556

ESTATISTICA PREDIAL

STATISTIQUE PRÉDIALE
(CONTINUAÇÃO — SUITE)

CONDIÇÃO DOS PREDIOS CONDITION DES MAISONS						PROPRIEDADE DOS PREDIOS PROPRIÉTÉ DES MAISONS					População Population	Densidade Densité
Habitaveis Habitable			Em En			Particular Particulière	Publica Publique			TOTAL TOTAL		
Occupados Occupés	Desocupados Vacantes	Total	construção ou re- construção construction ou re- construction	ruínas ruines	Total		federal fédérale	estadual des États	municipal municipale			
1 017	4	1 021	1	2	1 024	1 024	—	—	—	1 024	7 852	7,67
367	7	374	—	2	376	376	—	—	—	376	2 637	7,01
1 384	11	1 395	1	4	1 400	1 400	—	—	—	1 400	10 489	7,49
479	—	479	—	—	479	478	—	—	1	479	3 131	6,54
488	—	488	—	—	488	488	—	—	—	488	3 886	7,96
345	—	345	—	—	345	345	—	—	—	345	2 505	7,26
833	—	833	—	—	833	833	—	—	—	833	6 391	7,67
777	13	790	—	—	790	788	—	—	2	790	5 938	7,52
204	22	226	—	—	226	226	—	—	—	226	1 528	6,76
981	35	1 015	—	—	1 016	1 014	—	—	2	1 016	7 466	7,35
413	3	416	1	—	417	415	—	1	1	417	3 337	8,00
352	—	352	—	—	352	352	—	—	—	352	2 708	7,69
318	—	318	—	—	318	318	—	—	—	318	2 435	7,66
293	—	293	—	—	293	292	—	1	—	293	2 084	7,11
1 376	3	1 379	1	—	1 380	1 377	—	2	1	1 380	10 564	7,66
966	—	966	—	—	966	966	—	—	—	966	7 372	7,63
403	—	403	—	—	403	403	—	—	—	403	3 042	7,55
976	13	989	—	2	991	991	—	—	—	991	6 127	6,18
373	—	373	—	—	373	373	—	—	—	373	2 648	7,10
337	11	348	—	—	348	348	—	—	—	348	2 879	8,27
2 089	21	2 113	—	2	2 115	2 115	—	—	—	2 115	14 696	6,95
829	1	830	1	—	831	831	—	—	—	831	6 060	7,22
676	3	679	—	—	679	679	—	—	—	679	4 816	7,09
289	—	289	—	—	289	289	—	—	—	289	2 082	7,20
577	—	577	—	—	577	577	—	—	—	577	4 020	6,97
175	6	181	—	—	181	181	—	—	—	181	1 218	6,73
2 546	10	2 556	1	—	2 557	2 557	—	—	—	2 557	18 136	7,09

ESTADO DO ESPIRITO SANTO

MUNICIPIOS MUNICIPES	DISTRICTOS DISTRICTS	NUMERO DE PREDIOS NOMBRE DE MAISONS							TOTAL TOTAL
		Terreos Au-rez de chaussée	Assa- bradados Au dessus de chaussée	De De					
				2	3	4	5	+ de 5	
Santa Thereza	Villa de Santa Thereza	423	34	45	—	—	—	—	502
	São João de Petropolis	373	—	15	—	—	—	—	388
	Sa. Maria do Rio Doce	316	—	129	—	—	—	—	445
	Vinte Cinco de Julho	414	—	7	—	—	—	—	421
	Santa Julia	420	11	17	—	—	—	—	418
	Tres Barras	147	11	8	—	—	—	—	166
	TOTAL	2 093	56	221	—	—	—	—	2 370
São João do Muquy	São João do Muquy	1 158	64	19	—	—	—	—	1 241
	São Gabriel do Muquy	307	33	4	—	—	—	—	345
	TOTAL	1 465	98	23	—	—	—	—	1 586
São Mathens	São Mathens	1 642	20	22	1	—	—	—	1 685
	Nova Venecia	294	199	5	1	—	—	—	499
	TOTAL	1 936	219	27	2	—	—	—	2 184
São Pedro do Itabapana	São Pedro do Itabapana	844	84	9	—	—	—	—	937
	Barr. Alegre	368	1	42	—	—	—	—	411
	Mimoso	1 076	15	28	—	—	—	—	1 119
	São José das Torres	316	—	—	—	—	—	—	316
	Bôa Vista	348	20	1	—	—	—	—	369
	Conceição do Muquy	549	74	38	—	—	—	—	661
	TOTAL	3 501	194	118	—	—	—	—	3 813
Serra	Serra	1 182	16	15	1	—	—	—	1 214
Vianna	Vianna	918	27	15	—	—	—	—	960
	Atagyba	431	99	12	—	—	—	—	542
	TOTAL	1 349	126	27	—	—	—	—	1 502
Victoria	Victoria	2 093	129	329	29	—	—	—	2 580
	Catapiba	274	71	6	—	—	—	—	351
	Queimado	224	—	6	—	—	—	—	230
	TOTAL	2 591	200	341	29	—	—	—	3 161
	TOTAL DO ESTADO	60 078	3 834	1 826	35	—	—	—	65 773

ESTATISTICA PREDIAL

STATISTIQUE PRÉDIALE
(CONCLUSÃO — FIN)

CONDIÇÃO DOS PREDIOS CONDITION DES MAISONS						PROPRIEDADE DOS PREDIOS PROPRIÉTÉ DES MAISONS					População Population	Densidade Densité
Habitaveis Habitable			Em En			Particular Particulière	Publica Publique			TOTAL TOTAL		
Ocupados Occupés	Desocupados Vacantes	Total	construção ou re- construção construc- tion ou re- construc- tion	ruínas ruines	Total		federal fédérale	estadual des États	municipal muni- cipale			
493	9	502	3	1	506	504	—	—	2	506	3 777	7,46
388	—	388	—	—	388	388	—	—	—	388	2 878	7,42
445	—	445	4	—	449	449	—	—	—	449	3 657	8,14
421	—	421	1	—	422	422	—	—	—	422	3 252	7,71
448	—	448	—	—	448	447	—	—	1	448	3 366	7,51
166	—	166	—	—	166	166	—	—	—	166	1 368	8,24
2 361	9	2 370	8	1	2 379	2 376	—	—	3	2 379	18 298	7,69
1 213	28	1 241	18	9	1 268	1 266	—	—	2	1 268	9 230	7,33
345	—	345	—	—	345	345	—	—	—	345	2 732	7,92
1 558	28	1 586	18	9	1 613	1 611	—	—	2	1 613	12 022	7,45
1 685	—	1 685	—	—	1 685	1 684	—	—	1	1 685	10 746	6,38
499	—	499	—	—	499	499	—	—	—	499	3 751	7,52
2 184	—	2 184	—	—	2 184	2 183	—	—	1	2 184	14 497	6,64
936	1	937	1	—	938	936	—	—	2	938	7 692	8,20
411	—	411	—	—	411	410	—	1	—	411	3 541	8,62
1 119	—	1 119	—	—	1 119	1 119	—	—	—	1 119	8 778	7,84
316	—	316	—	—	316	316	—	—	—	316	2 299	7,28
367	2	369	6	2	377	377	—	—	—	377	2 623	6,96
661	—	661	—	—	661	661	—	—	—	661	6 121	9,26
3 810	3	3 813	7	2	3 822	3 819	—	1	2	3 822	31 054	8,13
1 132	82	1 214	4	6	1 224	1 220	—	2	2	1 224	6 777	5,54
908	52	960	4	3	967	965	—	—	2	967	5 530	5,72
526	16	542	8	3	553	553	—	—	—	553	3 328	6,02
1 434	68	1 502	12	6	1 520	1 518	—	—	2	1 520	8 858	5,83
2 486	94	2 580	22	44	2 646	2 562	2	73	9	2 646	18 517	7,00
346	5	351	—	—	351	350	—	—	1	351	2 134	6,08
229	1	230	—	—	230	230	—	—	—	230	1 215	5,28
3 061	100	3 161	22	44	3 227	3 142	2	73	10	3 227	21 866	6,78
64 826	947	65 773	194	176	66 143	65 969	28	94	52	66 143	457 328	6,91

ESTADO DO ESPIRITO SANTO

MUNICIPIOS MUNICIPES	DISTRICTOS DISIRICIS	DOMICILIOS DOMICI ES									
		PARTICULARES Particuliers		COLLECTIVOS EN COMMUN							
		RESIDENCIAS Résidences		Asylos Asiles	Cadeias Prisons	Escolas Écoles	Fabricas ou officinas Fabri- ques ou ateliers	Fazendas e outros estabeleci- mentos agricolas Fermes et autres établis- sements agricoles	Hospitales Hô- pitaux	Hotéis Hôtels	Pensões ou casas de com- modos Pensi- ons ou maï- sons garnie
		Occupadas Occupées	Desoccupadas Vacantes								
Alfonso Claudio	Afonso Claudio	678	9	—	—	—	—	1	—	1	2
	Bom Jesus	411	—	—	—	—	—	1	—	—	—
	Bôa Sorte	401	5	—	—	—	—	—	—	—	—
	Luzania da Terra	192	9	—	—	—	—	1	—	—	—
	Rio do Peixe	277	2	—	—	—	—	—	—	—	—
	Serra Pellada	359	6	—	—	—	—	2	—	—	—
	TOTAL	2 348	31	—	—	—	—	5	—	1	2
Alegre	Alegre	1 557	—	—	1	—	—	6	—	4	8
	Café	318	—	—	—	—	—	—	—	—	—
	Valla do Souza	485	—	—	—	—	—	35	—	—	—
	Santa Angelica	1 123	—	—	—	—	—	—	—	—	—
	Veado	1 069	36	—	—	—	—	2	—	2	4
	São Thiago	596	8	—	—	—	—	—	—	—	—
	Caparaó	901	1	—	—	—	—	—	—	—	—
	Rio Preto	384	—	—	—	—	—	—	—	1	1
TOTAL	6 433	45	—	1	—	—	43	—	7	13	
Alfredo Chaves	Alfredo Chaves	467	5	—	—	—	—	—	—	2	—
	Sta Maria de Ayrosa	90	—	—	—	—	—	—	—	—	—
	São Marcos	237	2	—	—	—	—	—	—	—	—
	Mathilde	259	5	—	—	—	—	—	—	1	—
	São João	368	—	—	—	—	—	—	—	—	1
TOTAL	1 421	12	—	—	—	—	—	—	3	1	
Benevente	Anchieta	843	67	—	1	—	—	—	—	—	—
	Iritityba	295	5	—	—	—	—	—	—	—	—
	Iabaquara	225	—	—	—	—	—	—	—	—	—
TOTAL	1 363	72	—	1	—	—	—	—	—	—	

ESTATISTICA DOMICILIARIA

STATISTIQUE DOMICILIAIRE

		OUTRAS APLICAÇÕES													População Po- pulation	Densidade Densité
		AUTRES APPLICATIONS														
Quar- teis Ca- ser- nes	Diver- sos Di- vers	TOTAL	De- posi- tós	Escolas Éco- les	Escrip- tórios Bu- reaux	Es- tações Sta- tions	Fabricas ou officinas Fabi- ques ou atelieis	Casas de negocio Mai- sons de com- merce	REPARTIÇÕES			Templos Tem- ples	Diversas Di- verses	TOTAL		
									ADMINISTRATIONS							
								federaes fé- dérales	estadaues des États	municipaes mu- nicipa- les						
1	—	5	2	2	1	—	—	28	—	—	6	1	1	41	5 158	7,55
—	—	1	—	—	—	—	—	6	—	—	—	2	—	8	3 476	7,86
—	—	—	—	—	—	—	—	1	—	—	—	2	—	3	3 638	9,07
—	—	1	—	—	—	—	—	2	—	—	—	2	—	4	1 436	7,44
—	—	—	—	—	—	—	—	2	—	—	—	—	—	2	2 235	8,07
—	—	2	3	—	—	—	—	9	—	—	—	2	—	14	2 872	7,96
1	—	9	5	2	1	—	—	48	—	—	6	9	1	72	18 815	7,98
—	—	19	—	2	3	—	—	60	—	—	—	—	—	65	10 369	6,58
—	—	—	—	—	—	—	—	3	—	—	—	—	—	3	2 445	7,69
—	—	35	—	1	1	1	—	9	—	—	—	—	—	12	4 655	8,95
—	—	—	—	1	—	—	—	5	—	—	—	—	—	6	7 990	7,11
1	—	9	—	—	3	—	4	37	—	—	—	1	—	45	7 007	6,50
—	—	—	—	—	—	—	—	1	—	—	—	2	—	3	4 207	7,06
—	—	—	—	—	—	—	—	2	—	—	—	—	—	2	6 431	7,14
1	—	3	—	—	—	—	—	11	—	—	—	—	—	11	4 078	10,54
2	—	66	—	4	7	1	4	128	—	—	—	3	—	147	47 182	7,26
1	—	3	3	1	—	—	—	16	2	—	—	3	—	25	3 563	7,58
—	—	—	—	—	—	—	—	—	—	—	—	—	—	—	649	7,21
—	—	—	—	—	—	—	—	5	—	—	—	4	—	9	1 751	7,39
—	—	1	—	1	—	—	—	9	—	—	—	1	—	11	1 729	6,65
—	—	1	—	—	—	1	—	2	—	—	—	4	—	7	3 145	8,52
1	—	5	3	2	—	1	—	32	2	—	—	12	—	52	10 837	7,60
—	—	1	7	—	1	—	1	35	—	—	—	3	—	47	5 577	6,61
—	—	—	—	—	—	—	—	4	—	—	—	3	—	7	2 392	8,11
—	—	—	—	—	—	—	1	—	—	—	—	—	—	1	1 642	7,30
—	—	1	7	—	1	—	2	39	—	—	—	6	—	55	9 611	7,05

ESTADO DO ESPIRITO SANTO

MUNICIPIOS MUNICIPES	DISTRICTOS DISTRICTS	DOMICILIOS DOMICILES									
		PARTICULARES Particuliers — RESIDENCIAS Résidences		COLLECTIVOS EN COMMUN							
		Occupa- das Occupées	Des- occupa- das Vacan- tes	Asylos Asiles	Cadeias Prisons	Escolas Écoles	Fabricas ou officinas Fabriques ou ateliers	Fazendas e outros estabeleci- mentos agricolas Fermes et autres établiss- sments agrico- les	Hos- pitaes Hô- pitaux	Hotéis Hôtels	Casas ou casas de cam- modos Pensi- ons ou mai- sons garnie
Boa Família	Boa Família	468	4	—	—	—	—	4	—	2	1
	Figueira	519	—	—	—	—	—	—	—	1	—
	Paraití	270	—	—	—	—	—	—	—	—	3
	São Francisco	213	5	—	—	—	—	8	—	—	31
	TOTAL	1 470	9	—	—	—	—	12	—	3	34
Cachoeira do Itapemirim	Cachoeira do Itapemirim	1 504	22	—	—	—	1	65	1	5	12
	Virgínia	956	6	—	—	—	—	—	—	1	—
	Estação do Castello	1 637	—	—	—	—	—	1	—	1	—
	Conceição do Castello	973	7	—	—	—	—	—	—	—	—
	São Felipe	591	15	—	—	—	—	22	—	—	12
	TOTAL	5 661	50	—	—	—	1	88	1	7	24
Calçado (São José do)	São José do Calçado	245	3	—	1	—	—	74	—	2	—
	Palmital	42	—	—	—	—	—	36	—	—	—
	Baixa do Calçado	95	—	—	—	—	—	24	—	—	—
	Alto Calçado	35	—	—	—	—	—	50	—	—	—
	Jardim	120	—	—	—	—	—	45	—	—	—
	TOTAL	537	3	—	1	—	—	229	—	2	—
Cariacica	Cariacica	802	27	—	—	—	—	—	—	1	—
	Itaquas	1 049	68	—	—	—	—	—	—	—	—
	TOTAL	1 851	95	—	—	—	—	—	—	1	—
Conceição da Barra	Conceição da Barra	603	54	—	—	—	—	—	—	—	—
	Itaúnas	182	18	—	—	—	—	—	—	—	—
	TOTAL	785	72	—	—	—	—	—	—	—	—
Espírito Santo...	Espírito Santo	1 027	14	1	—	—	—	—	—	4	—

ESTATISTICA DOMICILIARIA

STATISTIQUE DOMICILIAIRE

(CONTINUAÇÃO — SUITE)

		OUTRAS APPLICAÇÕES													População Po- pulation	Densidade Densité
		AUTRES APPLICATIONS														
Quar- teis Ca- ser- nes	Diver- sos Di- vers	TOTAL	De- positos Dé- pôts	Escolas Éco- les	Escripto- rios Bu- reaux	Es- ta- ções Sta- tions	Fabricas ou officinas Fabi- ques ou ateliers	Casas de negocio Mai- sons de com- merce	REPARTIÇÕES ADMINISTRATIONS			Templos Tem- ples	Diversas Di- verses	TOTAL		
									federaes fé- dérales	estaduaes des États	municipaes muni- cipa- les					
1	—	8	—	1	—	—	—	13	—	—	—	1	—	15	3 375	7,09
—	—	1	—	—	—	—	—	21	—	—	—	—	—	21	3 861	7,31
—	—	2	—	1	—	—	—	5	—	—	—	1	—	7	2 065	7,37
—	—	39	—	—	1	—	—	7	—	—	—	1	—	9	2 422	9,61
1	—	50	—	2	1	—	—	46	—	—	—	3	—	52	11 603	7,63
2	—	86	2	8	1	1	8	118	3	1	1	4	3	150	13 713	8,62
—	—	1	6	—	1	—	6	14	—	—	—	2	—	29	7 278	7,61
—	—	2	—	—	—	—	1	7	—	—	—	3	—	11	12 561	7,67
—	—	—	—	—	—	—	3	3	—	—	—	1	—	7	7 762	7,98
—	—	34	—	2	1	—	—	16	1	—	—	2	—	22	4 785	7,66
2	—	123	8	10	3	1	18	158	4	1	1	12	3	219	46 102	7,97
—	—	77	4	3	1	—	2	39	2	1	1	2	—	55	5 465	16,97
—	—	36	3	—	—	—	1	3	—	—	—	—	—	7	2 537	32,53
—	—	24	2	—	—	—	1	2	—	—	—	—	—	5	1 989	16,71
—	—	50	7	—	—	—	2	3	—	—	—	—	—	12	2 570	30,24
—	—	45	—	—	—	—	—	9	—	—	—	—	—	9	2 727	16,53
—	—	232	16	3	1	—	6	56	2	1	1	2	—	88	15 288	19,88
1	—	2	5	2	—	1	23	48	1	—	—	1	1	82	5 310	6,60
—	—	—	18	3	2	—	115	48	—	—	—	—	—	186	6 726	6,41
1	—	2	23	5	2	1	138	96	1	—	—	1	1	268	12 036	6,50
1	—	1	6	1	2	—	98	33	3	—	1	2	1	147	4 157	6,88
1	—	1	10	1	—	—	44	5	1	—	—	1	—	62	1 357	5,90
2	—	2	16	2	2	—	142	38	4	—	1	3	1	209	5 514	7,01
1	—	6	—	—	1	—	1	16	—	—	—	1	1	20	6 098	5,90

ESTADO DO ESPIRITO SANTO

MUNICIPIOS MUNICIPES	DISTRICTOS DISTRICIS	DOMICILIOS DOMICILES									
		PARTICULARES Particuliers — RESIDENCIAS Résidences		COLLECTIVOS EN COMMUN							
		Occupa- das Occupées	Des- occupa- das Vacantes	Asylos	Cadeias	Escolas	Fabricas ou officinas	Fazendas e outros estabeleci- mentos agricolas	Hos- pitaes	Hoteis	Pensões ou casas de com- modos
				Asiles	Prisons	Écoles	Fabri- ques ou ateliers	Fermes et autres établis- se- ments agricoles	Hô- pitaux	Hôtels	Pensi- ons ou maï- sons garnies
Espírito Santo Rio Pardo	Muniz Freire	368	—	—	—	—	—	207	—	—	1
	Conceição do Norte	144	—	—	—	—	—	24	—	—	—
	S. Sebastião da Laje	28	—	—	—	—	—	40	—	—	6
	Itaipava	188	—	—	—	—	—	85	—	—	13
	TOTAL	728	—	—	—	—	—	356	—	—	20
Guarapary	Guarapary	1 051	54	—	—	—	—	15	—	—	—
	Sagrada Família	298	—	—	—	—	—	—	—	—	—
	Todos os Santos	137	7	—	—	—	—	—	—	—	—
	TOTAL	1 486	61	—	—	—	—	15	—	—	—
Itapemirim	Itapemirim	2 161	44	—	—	—	—	6	—	—	1
	BARRA DE ITABAPOANA	273	2	—	—	—	—	84	—	—	1
	TOTAL	2 434	46	—	—	—	—	90	—	—	2
Linhares	Collatina	979	—	—	1	—	—	4	—	2	19
	Linhares	365	13	—	—	—	—	1	—	—	—
	BARRA DO RIO DOCE	133	—	—	—	—	—	—	—	—	—
	Mutum	219	5	—	—	—	—	—	—	—	—
	Baunilha	533	—	—	—	—	—	—	—	—	1
	Villa Mascarenhas	192	—	—	—	—	—	5	—	—	3
	Baixo Guandú	740	3	—	—	—	—	2	—	—	—
	TOTAL	3 161	21	—	1	—	—	12	—	2	23
Nova Almeida	Nova Almeida	622	12	—	—	—	—	—	—	—	—
	Timbuhy	461	8	—	—	—	—	—	—	—	—
	TOTAL	1 083	20	—	—	—	—	—	—	—	—
Pão Gigante	Pão Gigante	1 181	20	—	1	—	—	—	—	3	3
	Acioy de Vasconcellos	252	3	—	—	—	—	9	—	—	2
	TOTAL	1 433	23	—	1	—	—	9	—	3	5

ESTATISTICA DOMICILIARIA

STATISTIQUE DOMICILIAIRE

(CONTINUAÇÃO — SUITE)

		OUTRAS APLICAÇÕES												População Po- pulation	Densidade Densité	
		AUTRES APPLICATIONS														
Quar- teis Ca- ser- nes	Diver- sos Di- vers	TOTAL	De- positos Dé- pôts	Escolas Éco- les	Escrito- rios Bu- teaux	Es- tações Sta- tions	Fabricas ou officinas Fabri- ques ou ateliers	Casas de negocio Mai- sons de com- merce	REPARTIÇÕES ADMINISTRATIONS			Templos Tem- ples	Diversas Di- verses			TOTAL
									fede- raes fé- dérales	estada- naes des États	municipaes mu- nicipa- les					
—	—	208	4	1	—	—	—	19	1	—	—	—	—	25	7 160	12,43
—	—	24	—	—	—	—	—	—	—	—	—	—	—	—	2 123	12,64
—	—	46	—	—	—	—	—	—	—	—	—	—	—	—	1 175	15,88
—	—	98	—	—	—	—	—	1	—	—	—	1	—	2	3 207	11,21
—	—	376	4	1	—	—	—	20	1	—	—	1	—	27	13 665	12,38
—	—	15	1	—	—	—	1	23	—	—	—	3	—	28	7 771	7,29
—	—	—	2	1	—	—	—	2	—	—	—	2	—	7	2 167	7,27
—	—	—	3	—	—	—	—	6	—	—	—	1	—	10	966	7,05
—	—	15	6	1	—	—	1	31	—	—	—	6	—	45	10 904	7,26
1	—	8	7	2	—	—	4	48	2	—	—	3	—	66	13 924	6,42
—	—	85	—	1	—	—	—	3	—	—	—	2	—	6	2 332	6,51
1	—	93	7	3	—	—	4	51	2	—	—	5	—	72	16 256	6,43
1	—	27	—	—	—	2	1	12	—	—	1	—	—	16	7 578	7,53
—	—	1	—	—	—	—	—	3	—	—	—	3	—	6	2 177	5,95
—	—	—	—	—	—	—	—	2	1	—	—	1	—	4	815	6,13
—	—	—	—	—	—	—	—	8	—	—	—	2	—	10	1 773	8,10
—	—	1	—	—	—	1	1	15	—	—	—	—	—	17	3 758	7,04
—	—	8	—	—	—	—	1	6	—	—	—	—	—	7	1 488	7,44
—	—	2	—	2	1	—	—	29	1	1	—	1	—	35	4 775	6,44
1	—	39	—	2	1	3	3	75	2	1	1	7	—	95	22 364	6,99
—	—	—	—	—	—	—	—	3	—	1	—	4	—	8	4 738	7,62
—	—	—	1	1	—	1	—	18	1	—	—	2	—	24	3 479	7,55
—	—	—	1	1	—	1	—	21	1	1	—	6	—	32	8 217	7,59
—	—	7	3	3	1	4	2	45	—	—	—	5	—	63	9 159	7,71
—	—	11	—	—	—	1	—	7	—	—	—	1	—	9	2 060	7,83
—	—	18	3	3	1	5	2	52	—	—	—	6	—	72	11 219	7,73

ESTADO DO ESPIRITO SANTO

MUNICIPIOS MUNICIPES	DISTRITOS DISTRICTS	DOMICILIOS DOMICILES									
		PARTICULARES Particuliers — RESIDENCIAS Résidences		COLLECTIVOS EN COMMUN							
		Occupa- das Occupées	Des- occupa- das Vacantes	Asylos	Cadeias	Escolas	Fabricas ou officinas	Fazendas e outros estabeleci- mentos agricolas	Hos- pitaes	Hotéis	Pensões ou casas de com- modos
				Asiles	Prisons	Écoles	Fabri- ques ou ateliers	Fermes et autres établis- se- ments agricoles	Hô- pitaux	Hôtels	Pensi- ons ou mai- sons garnies
Piúma	Iconha .	983	4	—	—	—	—	—	—	—	—
	Piúma	365	7	—	—	—	—	—	—	—	—
	TOTAL	1 348	11	—	—	—	—	—	—	—	—
Ponte de Itabapoana	Ponte de Itabapoana	276	—	—	1	1	—	27	—	—	5
Riacho .	Riacho	488	—	—	—	—	—	—	—	—	—
	Ribeirão .	345	—	—	—	—	—	—	—	—	—
	TOTAL	833	—	—	—	—	—	—	—	—	—
Rio Novo .	Rio Novo	769	13	—	2	—	—	—	—	1	2
	Rodeio	183	22	—	—	—	—	—	—	1	—
	TOTAL	952	35	—	2	—	—	—	—	2	2
Rio Pardo	Rio Pardo ..	370	3	—	1	—	—	6	—	2	2
	Rosario ..	320	—	—	—	—	—	6	—	—	—
	Cachoeira .	205	—	—	—	—	—	58	—	—	—
	Sant'Anna	207	—	—	—	—	—	7	—	—	4
	TOTAL . .	1 102	3	—	1	—	—	77	—	2	6
Santa Cruz .	Santa Cruz	965	—	—	—	—	—	—	—	1	—
Santa Izabel .	Campinho ..	461	—	—	—	—	—	—	—	2	—
	Sapucaia ..	757	13	—	—	—	—	2	—	—	6
	Santa Izabel	373	—	—	—	—	—	—	—	—	—
	Araguaya. . .	316	11	—	—	—	—	—	—	—	—
	TOTAL . .	1 847	24	—	—	—	—	2	—	2	6
Sta Leopoldina (Ca- choeiro de)	Santa Leopoldina	817	1	—	—	—	—	1	—	—	4
	Jequitibá . .	668	3	—	—	—	—	—	—	—	—
	Timbohy	283	—	—	—	—	—	—	—	—	—
	Mangarahy .	577	—	—	—	—	—	—	—	—	—
	Chapéo	167	6	—	—	—	—	—	—	—	—
TOTAL ..	2.512	10	—	—	—	—	1	—	—	4	

ESTATISTICA DOMICILIARIA

STATISTIQUE DOMICILIAIRE

(CONTINUAÇÃO—SUITE)

		OUTRAS APLICAÇÕES													População Po- pulation	Densidade Densité
		AUTRES APPLICATIONS														
Quar- teis Ca- ser- nes	Diver- sos Di- vers	TOTAL	De- positos Dé pôts	Escolas Éco- les	Escrip- torios Bu- reaux	Es- tações Sta- tions	Fabricas ou officinas Fabri- ques ou ateliers	Casas de negocio Mai- sons de com- merce	REPARTIÇÕES ADMINISTRATIONS			Templos Tem- ples	Diversas Di- verses	TOTAL		
									federaes fé- dérales	estadaues des États	municipaes mu- nicipa- les					
—	—	—	2	1	—	—	—	13	—	—	—	8	—	24	7 852	7,99
—	—	—	4	—	—	—	1	6	—	—	—	1	—	12	2 637	7,22
—	—	—	6	1	—	—	1	19	—	—	—	9	—	36	10 489	7,78
—	—	35	—	—	—	—	—	1	—	—	1	—	—	2	3 131	10,05
—	—	—	—	3	—	—	—	12	—	—	—	—	—	15	3 886	7,96
—	—	—	—	—	—	—	—	—	—	—	—	—	—	—	2 505	7,26
—	—	—	—	3	—	—	—	12	—	—	—	—	—	15	6 391	7,67
1	—	6	8	4	—	—	2	25	3	1	1	5	—	49	5 938	7,66
—	—	1	—	—	—	1	—	3	—	—	—	9	—	13	1 528	8,30
1	—	7	8	4	—	1	2	28	3	1	1	14	—	62	7 466	7,79
—	—	11	—	—	—	—	—	14	1	—	1	2	—	18	3 337	8,76
—	—	6	—	—	—	—	—	3	—	—	—	1	—	4	2 708	8,31
—	—	58	—	—	—	—	—	—	—	—	—	—	—	—	2 435	9,26
1	—	12	—	—	—	—	—	—	—	—	—	1	—	1	2 084	9,52
1	—	87	—	—	—	—	—	17	1	—	1	4	—	23	10 564	8,88
—	—	1	—	—	—	—	—	2	—	—	—	—	—	2	7 372	7,63
—	—	2	—	—	—	—	—	3	—	—	—	—	—	3	3 042	7,55
—	—	8	11	1	1	—	1	13	—	—	—	3	—	30	6 127	8,01
—	—	—	—	—	—	—	—	—	—	—	—	—	—	—	2 648	7,10
—	—	—	—	—	—	—	—	10	—	—	—	1	—	11	2 879	9,11
—	—	10	11	1	1	—	1	26	—	—	—	4	—	44	14 696	7,91
—	—	5	—	—	—	—	—	6	—	—	—	—	—	6	6 000	7,30
—	—	—	—	—	—	—	—	10	—	—	—	4	—	14	4 816	7,21
—	—	—	—	—	—	—	—	1	—	—	—	2	—	3	2 082	7,36
—	—	—	—	—	—	—	—	—	—	—	—	—	—	—	4 020	6,97
—	—	—	—	—	—	—	—	6	—	—	—	1	—	7	1 218	7,29
—	—	5	—	—	—	—	—	23	—	—	—	7	—	30	18 136	7,21

ESTADO DO ESPIRITO SANTO

MUNICIPIOS MUNICIPES	DISTRICTOS DISTRICTS	DOMICILIOS DOMICILES									
		PARTICULARES Particuliers — RESIDENCIAS Résidences		COLLECTIVOS EN COMMUN							
		Occupadas Occupées	Des-occupadas Vacantes	Asylos Asiles	Cadeias Prisons	Escolas Écoles	Fabricas ou officinas Fabriques ou ateliers	Fazendas e outros estabelec- mentos agricolas Fermes et autres établis- sements agricoles	Hos- pitaes Hô- pitaux	Hotels Hôtels	Pensões ou casas de com- modos Pensions ou mai- sons garnies
Santa Thereza	Villa de Sta Thereza	441	9	—	—	1	—	—	—	3	4
	São João de Petropolis	383	—	—	—	—	—	—	—	—	—
	Sta Maria do Rio Doce	448	—	—	—	—	—	—	—	—	1
	Vinte Cinco de Julho	422	—	—	—	—	—	—	—	—	—
	Santa Julia	447	—	—	—	—	—	—	—	—	—
	Tres Barias	161	—	—	—	—	—	—	—	—	—
	TOTAL	2 302	9	—	—	1	—	—	—	3	5
São João do Muquy	São João do Muquy	356	28	—	—	—	—	61	—	1	9
	São Gabriel do Muquy	237	—	—	—	—	—	41	—	—	—
	TOTAL	593	28	—	—	—	—	102	—	1	9
São Matheus .	São Matheus	1 677	—	—	—	—	—	1	—	—	—
	Nova Venecia	475	—	—	—	—	—	5	—	—	—
	TOTAL	2 152	—	—	—	—	—	6	—	—	—
São Pedro do Itabapoana	São Pedro de Itabapoana	115	1	—	1	—	—	78	—	1	1
	Barra Alegre	125	—	—	—	—	—	34	—	—	—
	Mimoso	782	—	—	—	—	—	18	—	1	2
	São José das Torres	17	—	—	—	—	—	299	—	—	—
	Bôa Vista	107	2	—	—	—	—	48	—	—	—
	Conceição do Muquy	386	—	—	—	—	—	21	—	—	56
	TOTAL	1 532	3	—	1	—	—	498	—	2	59
Serra	Serra	1 054	82	—	—	—	—	51	—	1	—
Vianna	Vianna	847	52	—	—	—	—	14	—	—	—
	Araçatyba	521	16	—	—	—	—	—	—	—	—
	TOTAL	1 368	68	—	—	—	—	14	—	—	—
Victoria	Victoria	2 529	94	—	1	5	—	—	2	9	10
	Catapina	273	5	—	—	—	—	55	—	—	—
	Queimado	229	1	—	—	—	—	—	—	—	—
	TOTAL	3 031	100	—	1	5	—	55	2	9	10
TOTAL DO ESTADO		55 088	947	1	11	7	1	1 692	3	56	230

ESTATISTICA DOMICILIARIA

STATISTIQUE DOMICILIAIRE
(CONCLUSÃO - FIN)

			OUTRAS APLICAÇÕES													
			AUTRES APPLICATIONS													
Quar- teis Ca- ser- nes	Diver- sos Di- vers	TOTAL	De- positos Dé- pôts	Escolas Éco- les	Escripto- rios Bu- reaux	Es- ta- ções Sta- tions	Fabricas ou officinas Fabri- ques ou ateliers	Casas de negocio Mai- sons de com- merce	REPARTIÇÕES			Templos Tem- ples	Diversas Di- verses	TOTAL	População Po- pulation	Densidade Densité
									ADMINISTRATIONS							
									federaes fé- dérales	estadauas des États	municipaes mu- nicipa- les					
1	—	9	—	2	3	—	2	27	3	—	—	1	—	38	3 777	8,39
—	—	—	—	—	—	—	—	7	1	—	—	—	—	8	2 878	7,51
—	—	1	—	—	—	—	—	9	—	—	—	—	—	9	3 657	8,14
—	—	—	—	2	—	—	—	2	—	—	—	4	—	8	3 252	7,71
—	—	—	—	—	—	—	—	—	—	—	—	—	—	—	3 366	7,53
—	—	—	—	—	—	—	—	4	—	1	—	—	—	5	1 368	8,50
1	—	10	—	4	3	—	2	49	4	1	—	5	—	68	18 298	7,91
1	—	72	2	1	1	1	4	45	1	—	1	1	1	58	9 290	21,71
—	—	41	—	—	—	—	—	4	—	—	—	—	—	4	2 732	9,83
1	—	113	2	1	1	1	4	49	1	—	1	1	1	62	12 022	17,03
—	—	1	—	—	—	—	—	27	—	—	1	—	—	28	10 746	6,40
—	—	5	—	—	—	—	—	3	—	1	—	—	—	4	3 751	7,81
—	—	6	—	—	—	—	—	30	—	1	1	—	—	32	14 497	6,72
—	—	81	—	1	3	—	—	23	2	2	—	2	—	33	7 692	39,24
—	—	34	—	1	—	—	—	5	—	—	—	1	—	7	3 541	22,27
—	—	21	—	1	—	—	—	21	—	—	—	—	—	22	8 778	10,92
—	—	299	—	—	—	—	—	—	—	—	—	—	—	—	2 299	7,28
—	—	48	—	—	—	—	—	10	—	—	—	—	—	10	2 623	16,92
—	—	77	—	—	—	—	—	—	—	—	—	—	—	—	6 121	13,22
—	—	560	—	3	3	—	—	59	2	2	—	3	—	72	31 054	14,84
—	—	52	2	5	1	1	—	45	2	1	1	2	1	61	6 777	6,13
—	—	14	—	4	—	1	—	33	1	—	2	1	—	42	5 530	6,42
—	—	—	3	—	—	—	—	17	—	—	—	1	—	21	3 328	6,39
—	—	14	3	4	—	1	—	50	1	—	2	2	—	63	8 858	6,41
2	—	29	4	5	8	1	6	320	6	4	1	5	7	267	18 517	7,24
—	—	55	—	8	1	—	3	9	—	—	—	4	—	25	2 134	6,51
—	—	—	—	—	—	—	—	—	—	—	—	1	—	1	1 215	5,31
2	—	84	4	13	9	1	9	229	6	4	1	10	7	293	21 866	7,02
20	—	2 021	135	80	39	18	340	1 546	39	14	19	144	16	2 390	457 328	8,01

ESTADO DE GOYAZ

MUNICIPIOS MUNICIPES	DISTRICTOS DISTRICTS	NUMERO DE PREDIOS NOMBRE DE MAISONS							TOTAL	
		Terreos Au-rez de chaussée	Asso- bradados Au dessus de chaussée	De De						TOTAL
				2	3	4	5	+ de 5		
Anicuns	Anicuns	679	1	—	—	—	—	—	680	
Annapolis	Annapolis	1 859	—	3	—	—	—	—	1 862	
	Aracaty	232	—	—	—	—	—	—	232	
	TOTAL	2 091	—	3	—	—	—	—	2 094	
Arrayas	Arrayas	1 032	2	1	—	—	—	—	1 035	
Bella Vista	Bella Vista	875	1	1	—	—	—	—	877	
Bôa Vista do Tocantins	Bôa Vista do Tocantins	1 327	—	—	—	—	—	—	1 327	
	Philadelphia	1 514	—	—	—	—	—	—	1 514	
	São Vicente do Araguaia	442	—	—	—	—	—	—	442	
	Sto Antonio da Cachoeira	465	—	—	—	—	—	—	465	
	TOTAL	3 748	—	—	—	—	—	—	3 748	
Bomfim	Bomfim	1 920	—	1	—	—	—	—	1 921	
Burity Alegre	Burity Alegre	1 041	—	—	1	—	—	—	1 042	
Caldas Novas	Caldas Novas	670	116	2	—	—	—	—	788	
	Marzagão	304	—	—	—	—	—	—	304	
	TOTAL	974	116	2	—	—	—	—	1 092	
Campinas	Campinas	576	51	—	—	—	—	—	627	
Campo Formoso	Campo Formoso	1 034	1	—	—	—	—	—	1 035	
Catalão	Catalão	3 939	20	1	—	—	—	—	3 960	
	Santo Antonio do Rio Verde	846	—	—	—	—	—	—	846	
	Goyandira	669	—	—	—	—	—	—	669	
	TOTAL	5 454	20	1	—	—	—	—	5 475	
Cavalcante	Cavalcante	448	—	—	—	—	—	—	448	
	Nova Roma	125	—	—	—	—	—	—	125	
	São Domingos	86	—	—	—	—	—	—	86	
	Moinho	75	—	—	—	—	—	—	75	
	TOTAL	734	—	—	—	—	—	—	734	
Chapéó	Chapéó	401	—	—	—	—	—	—	401	
	Campos Bellos	276	—	—	—	—	—	—	276	
	TOTAL	677	—	—	—	—	—	—	677	

ESTATISTICA PREDIAL

STATISTIQUE PRÉDIALE

CONDIÇÃO DOS PREDIOS CONDITION DES MAISONS						PROPRIEDADE DOS PREDIOS PROPRIÉTÉ DES MAISONS					População Population	Densidade Densité
Habitaveis Habitable			Em En			Particular Particulière	Publica Publique			TOTAL TOTAL		
Occupées Occupados	Desoccupados Vacantes	Total	construção ou re- construção construc- tion ou re- construc- tion	ruínas ruines	Total		federal fédérale	estadual des États	municipal municipale			
667	13	680	1	—	681	679	—	1	1	681	4 137	6,07
1 862	—	1 862	4	5	1 871	1 871	—	—	—	1 871	14 458	7,73
232	—	232	—	—	232	232	—	—	—	232	1 579	6,81
2 094	—	2 094	4	5	2 103	2 103	—	—	—	2 103	16 037	7,63
1 009	26	1 035	7	1	1 043	1 042	—	—	1	1 043	7 056	6,77
864	13	877	2	1	880	878	1	1	—	880	6 254	7,11
1 327	—	1 327	—	—	1 327	1 326	—	1	—	1 327	9 605	7,24
1 514	—	1 514	—	—	1 514	1 514	—	—	—	1 514	11 028	7,28
442	—	442	—	—	442	442	—	—	—	442	2 467	5,58
465	—	465	—	—	465	465	—	—	—	465	2 686	5,78
3 748	—	3 748	—	—	3 748	3 747	—	1	—	3 748	25 786	6,88
1 883	38	1 921	3	2	1 926	1 923	—	2	1	1 926	12 621	6,55
1 041	1	1 042	31	—	1 073	1 072	—	—	1	1 073	6 960	6,49
775	13	788	8	—	796	796	—	—	—	796	4 899	6,15
304	—	304	—	—	304	304	—	—	—	304	1 726	5,68
1 079	13	1 092	8	—	1 100	1 100	—	—	—	1 100	6 625	6,02
617	10	627	2	—	629	628	—	—	1	629	4 445	7,07
1 035	—	1 035	—	—	1 035	1 035	—	—	—	1 035	7 702	7,44
3 877	83	3 960	12	7	3 979	3 973	6	—	—	3 979	26 119	6,56
819	27	846	—	2	848	845	—	3	—	848	8 322	9,81
632	37	669	9	—	678	678	—	—	—	678	4 133	6,10
5 328	147	5 475	21	9	5 505	5 496	6	3	—	5 505	38 574	7,01
448	—	448	—	—	448	448	—	—	—	448	3 425	7,65
125	—	125	—	—	125	125	—	—	—	125	1 521	12,17
86	—	86	—	—	86	86	—	—	—	86	1 164	13,53
75	—	75	—	—	75	75	—	—	—	75	1 086	14,48
734	—	734	—	—	734	734	—	—	—	734	7 196	9,80
392	9	401	—	—	401	399	—	—	2	401	2 743	6,84
276	—	276	—	—	276	272	1	1	2	276	2 343	8,49
668	9	677	—	—	677	671	1	1	4	677	5 086	7,51

ESTADO DE GOYAZ

MUNICIPIOS MUNICIPES	DISTRICTOS DISTRICTS	NUMERO DE PREDIOS NOMBRE DE MAISONS							TOTAL TOTAL
		Terreos Au-rez de chaussée	Asso- bradados Au dessus de chaussée	De De					
				2	3	4	5	+ de 5	
Conceição	Conceição do Norte	411	—	—	—	—	—	—	411
Corumbá	Corumbá	2 162	—	—	—	—	—	—	2 162
Corumbahyba	Corumbahyba	851	190	17	—	—	—	—	1 058
	Nova Aurora	229	10	—	—	—	—	—	239
	TOTAL	1 080	200	17	—	—	—	—	1 297
Couto de Magalhães	Couto de Magalhães	1 246	—	—	—	—	—	—	1 246
Chrystallina	Chrystallina	438	—	—	—	—	—	—	438
Currallinho	Currallinho	1 503	—	2	—	—	—	—	1 505
	Inhumas	345	—	—	—	—	—	—	345
	TOTAL	1 848	—	2	—	—	—	—	1 850
Formoza	Formoza	1 902	—	—	—	—	—	—	1 902
	Santa Rosa	283	—	—	—	—	—	—	283
	TOTAL	2 185	—	—	—	—	—	—	2 185
Forte	Forte	129	—	—	—	—	—	—	129
	São João da Capetinga	109	—	—	—	—	—	—	109
	TOTAL	238	—	—	—	—	—	—	238
Goyaz	Sant'Anna	1 166	8	14	—	—	—	—	1 188
	Caimo	563	6	19	—	—	—	—	588
	Ouro Fino	469	1	—	—	—	—	—	470
	Santa Rita de Antas	221	—	—	—	—	—	—	221
	São José de Mossamedes	384	—	—	—	—	—	—	384
	Leopoldina	129	—	—	—	—	—	—	129
	Cachoeira	142	—	1	—	—	—	—	143
	Registro do Araguaia	140	—	—	—	—	—	—	140
	Baia	284	—	—	—	—	—	—	284
	Rio Claro	108	—	—	—	—	—	—	108
	Bacalhau	112	—	—	—	—	—	—	112
	São José do Araguaia	37	—	—	—	—	—	—	37
	TOTAL		3 755	15	34	—	—	—	—

ESTATISTICA PREDIAL

STATISTIQUE PRÉDIALE
(CONTINUAÇÃO — SUITE)

CONDIÇÃO DOS PREDIOS CONDITION DES MAISONS						PROPRIEDADE DOS PREDIOS PROPRIÉTÉ DES MAISONS					População Population	Densidade Densité
Habitáveis Habitable			Em En			Particular Particulière	Publica Publique			TOTAL TOTAL		
Occupados Occupés	Desocupados Vacantes	TOTAL	construção ou re- construção	ruínas ruines	TOTAL		federal fédérale	estadual des États	municipal municipale			
402	9	411	—	—	411	411	—	—	—	411	3 129	7,61
2 100	62	2 162	—	—	2 162	2 161	—	1	—	2 162	14 636	6,77
1 044	14	1 058	1	—	1 059	1 050	5	3	1	1 059	9 092	8,59
239	—	239	—	—	239	237	1	—	1	239	1 560	6,53
1 283	14	1 297	1	—	1 298	1 287	6	3	2	1 298	10 652	8,21
1 243	3	1 246	—	—	1 246	1 245	—	—	1	1 246	9 776	7,85
438	—	438	—	—	438	438	—	—	—	438	4 102	9,37
1 497	8	1 505	3	1	1 509	1 495	3	3	8	1 509	10 612	7,03
345	—	345	—	—	345	345	—	—	—	345	2 764	8,01
1 842	8	1 850	3	1	1 854	1 840	3	3	8	1 854	13 376	7,21
1 880	22	1 902	1	—	1 903	1 902	—	—	1	1 902	13 885	7,30
283	—	283	—	—	283	283	—	—	—	283	1 987	7,02
2 163	22	2 185	1	—	2 186	2 185	—	—	1	2 186	15 872	7,26
129	—	129	—	—	129	129	—	—	—	129	789	6,12
109	—	109	—	—	109	109	—	—	—	109	1 059	9,72
238	—	238	—	—	238	238	—	—	—	238	1 848	7,76
927	261	1 188	26	12	1 226	1 205	4	11	6	1 226	4 381	3,57
483	105	588	4	9	601	599	—	2	—	601	2 274	3,78
463	7	470	—	—	470	470	—	—	—	470	4 191	8,92
221	—	221	—	—	221	221	—	—	—	221	1 368	6,19
363	21	384	4	—	388	388	—	—	—	388	2 180	5,62
129	—	129	—	—	129	129	—	—	—	129	860	6,67
143	—	143	—	—	143	143	—	—	—	143	1 131	7,91
140	—	140	—	—	140	140	—	—	—	140	941	6,72
284	—	284	—	—	284	284	—	—	—	284	2 266	7,98
108	—	108	—	6	114	114	—	—	—	114	897	7,87
79	33	112	—	7	119	118	—	—	1	119	383	3,22
37	—	37	—	—	37	37	—	—	—	37	351	9,49
3 377	427	3 804	34	34	3 872	3 848	4	13	7	3 872	21 223	5,48

ESTADO DE GOYAZ

MUNICIPIOS MUNICIPES	DISTRICTOS DISTRICTS	NUMERO DE PREDIOS NOMBRE DE MAISONS							TOTAL TOTAL
		Terreos Au rez de chaussée	Asso- bradados Au dessus de chaussée	De De					
				2	3	4	5	+ de 5	
Jaraguá	Jaraguá	1 161	—	18	1	—	—	—	1 180
	São Francisco das Chagas	745	—	—	—	—	—	—	745
	TOTAL	1 906	—	18	1	—	—	—	1 925
Jatahy	Jatahy	795	3	8	—	—	—	—	806
	Serra do Cafezal	195	—	—	—	—	—	—	195
	Pimenta	310	—	—	—	—	—	—	310
	TOTAL	1 300	3	8	—	—	—	—	1 311
Mineiros	Mineiros	371	—	—	—	—	—	—	371
	Santa Rita do Araguaya	83	—	—	—	—	—	—	83
	TOTAL	454	—	—	—	—	—	—	454
Morrinhos	Morrinhos	1 996	3	—	—	—	—	—	1 999
	Banaueiras	711	—	—	—	—	—	—	711
	Santa Rita do Pontal	535	23	—	—	—	—	—	558
	TOTAL	3 242	26	—	—	—	—	—	3 268
Natividade	Natividade	390	—	—	—	—	—	—	390
	Chapada	127	—	—	—	—	—	—	127
	São Miguel e Almas	186	—	—	—	—	—	—	186
	Entre Rios	163	—	—	—	—	—	—	163
	TOTAL	866	—	—	—	—	—	—	866
Palma	Palma	476	—	—	—	—	—	—	476
	São Joaquim	56	—	—	—	—	—	—	56
	Jatobá	83	—	—	—	—	—	—	83
	TOTAL	615	—	—	—	—	—	—	615
Palmeiras	Palmeiras	716	1	1	—	—	—	—	718
	São José do Furvo	238	—	—	—	—	—	—	238
	TOTAL	954	1	1	—	—	—	—	956

ESTATISTICA PREDIAL

STATISTIQUE PRÉDIALE

(CONTINUAÇÃO — SUITE)

CONDIÇÃO DOS PREDIOS CONDITION DES MAISONS						PROPRIÉDADE DOS PREDIOS PROPRIÉTÉ DES MAISONS					População Population	Densidade Densité
Habitáveis Habitables			Em En			Particular Particulière	Pública Publique			TOTAL TOTAL		
Occupados Occupés	Desoccupados Vacantes	Total Total	construção ou re- construcção ou re- construcção	ruínas ruines	Total Total		federal fé- dérale	estadual des États	municipal muni- cipale			
1 145	35	1 180	11	1	1 192	1 189	—	—	3	1 192	7 830	6,57
745	—	745	—	—	745	745	—	—	—	745	5 678	7,62
1 890	35	1 925	11	1	1 937	1 934	—	—	3	1 937	13 508	6,97
791	15	806	1	1	808	806	—	—	2	808	5 529	6,84
195	—	195	—	—	195	195	—	—	—	195	2 037	10,45
310	—	310	—	—	310	310	—	—	—	310	2 444	7,88
1 296	15	1 311	1	1	1 313	1 311	—	—	2	1 313	10 010	7,62
371	—	371	—	—	371	371	—	—	—	371	3 213	8,66
83	—	83	—	—	83	83	—	—	—	83	941	11,34
454	—	454	—	—	454	454	—	—	—	454	4 154	9,15
1 997	2	1 999	—	—	1 999	1 999	—	—	—	1 999	14 642	7,32
711	—	711	—	—	711	711	—	—	—	711	5 887	8,28
558	—	558	—	—	558	558	—	—	—	558	3 973	7,12
3 266	2	3 268	—	—	3 268	3 268	—	—	—	3 268	24 502	7,50
381	9	390	2	—	392	390	—	1	1	392	3 207	8,18
127	—	127	—	—	127	127	—	—	—	127	1 736	13,67
185	1	186	—	—	186	186	—	—	—	186	1 865	10,03
163	—	163	—	—	163	163	—	—	—	163	1 539	9,44
856	10	866	2	—	868	856	—	1	1	868	8 347	9,62
467	9	476	—	2	478	475	—	—	3	478	3 264	6,83
56	—	56	—	—	56	56	—	—	—	56	499	8,91
83	—	83	—	—	83	83	—	—	—	83	857	19,33
606	9	615	—	2	617	614	—	—	3	617	4 620	7,49
703	15	718	2	2	722	719	—	—	3	722	5 624	7,79
238	—	238	—	—	238	238	—	—	—	238	2 112	8,87
941	15	956	2	2	960	957	—	—	3	960	7 736	8,06

ESTADO DE GOYAZ

MUNICIPIOS MUNICIPES	DISTRITOS DISTRICTS	NUMERO DE PREDIOS NOMBRE DE MAISONS							
		Terreos Au-rz de chaussée	Asso- brados Au dessus de chaussée	De					TOTAL TOTAL
				De					
				2	3	4	5	+ de 5	
PAVIMENTOS Étages									
Pedro Affonso	Pedro Affonso	246	—	—	—	—	—	246	
	Piabanha	164	—	—	—	—	—	164	
	Buenos Ayres	583	—	—	—	—	—	583	
	Barriguda	683	—	—	—	—	—	683	
	Nova Roma	131	—	—	—	—	—	131	
	TOTAL	1 807	—	—	—	—	—	1 807	
Peixe	Peixe	572	—	—	—	—	—	572	
Pilar	Pilar	339	—	—	—	—	—	339	
	Crixás	164	—	—	—	—	—	164	
	Descoberto	345	—	—	—	—	—	345	
	Amaro Leite	110	—	—	—	—	—	110	
	TOTAL	958	—	—	—	—	—	958	
Planaltina	Planaltina	830	—	—	—	—	—	830	
Porto Nacional	Porto Nacional	932	—	—	—	—	—	932	
	Monte Carmo	389	—	—	—	—	—	389	
	Jalapão	819	—	—	—	—	—	819	
	TOTAL	2 140	—	—	—	—	—	2 140	
Posse	Posse	669	—	—	—	—	—	669	
	Riachão	344	—	—	—	—	—	344	
	Bôa Vista	383	—	—	—	—	—	383	
	TOTAL	1 396	—	—	—	—	—	1 396	
Pouso Alto	Pouso Alto	814	—	3	—	—	—	817	
	Santo Antonio das Grammas	544	—	—	—	—	—	544	
	Atolador	422	—	—	—	—	—	422	
	TOTAL	1 780	—	3	—	—	—	1 783	
Pyrenopolis	Pyrenopolis	1 138	1	—	—	—	—	1 139	
Rio Bonito	Rio Bonito	713	4	1	—	—	—	718	
Rio Verde	Rio Verde	1 298	1	3	—	—	—	1 302	
	Chapadão	239	—	—	—	—	—	239	
	Capellinha	249	—	—	—	—	—	249	
	TOTAL	1 786	1	3	—	—	—	1 790	

ESTATISTICA PREDIAL

STATISTIQUE PRÉDIALE
(CONTINUAÇÃO — SUITE)

CONDIÇÃO DOS PREDIOS CONDITION DES MAISONS						PROPRIEDADE DOS PREDIOS PROPRIÉTÉ DES MAISONS				População Population	Densidade Densité	
Habitaveis Habitable			Em En			Particular Particulière	Publica Publique					TOTAL TOTAL
Occupados Occupés	Desoccupados Vacantes	Total	construção ou re- construção construc- tion ou re- construc- tion	ruinas ruines	Total		federal fédérale	estadual des États	municipal municipale			
246	—	246	—	—	246	246	—	—	—	246	2 771	11,26
164	—	164	—	—	164	164	—	—	—	164	2 656	16,20
583	—	583	—	—	583	583	—	—	—	583	4 638	7,96
683	—	683	—	—	683	683	—	—	—	683	7 394	10,83
131	—	131	—	—	131	131	—	—	—	131	1 512	11,54
1 807	—	1 807	—	—	1 807	1 807	—	—	—	1 807	18 971	10,50
556	16	572	—	—	572	572	—	—	—	572	3 431	6,00
339	—	339	—	—	339	339	—	—	—	339	2 919	8,61
164	—	164	—	—	164	164	—	—	—	164	1 859	11,34
324	21	345	—	—	345	345	—	—	—	345	1 723	4,99
110	—	110	—	—	110	110	—	—	—	110	961	8,74
937	21	958	—	—	958	958	—	—	—	958	7 462	7,79
829	1	830	—	—	830	830	—	—	—	830	5 742	6,92
917	15	932	—	—	932	932	—	—	—	932	6 347	6,81
360	29	389	—	1	390	390	—	—	—	390	2 607	6,68
819	—	819	—	—	819	819	—	—	—	819	5 166	6,31
2 096	44	2 140	—	1	2 141	2 141	—	—	—	2 141	14 120	6,60
668	1	669	—	—	669	669	—	—	—	669	4 927	7,36
344	—	344	2	—	346	346	—	—	—	346	2 504	7,24
383	—	383	—	—	383	383	—	—	—	383	2 887	7,54
1 395	1	1 396	2	—	1 398	1 398	—	—	—	1 398	10 318	7,38
816	1	817	—	—	817	817	—	—	—	817	7 644	9,36
542	2	544	—	—	544	544	—	—	—	544	3 679	6,76
422	—	422	—	—	422	422	—	—	—	422	2 391	5,67
1 780	3	1 783	—	—	1 783	1 783	—	—	—	1 783	13 714	7,69
1 080	59	1 139	1	—	1 140	1 136	—	—	4	1 140	9 272	8,13
718	—	718	—	—	718	718	—	—	—	718	4 961	6,91
1 283	19	1 302	2	—	1 304	1 302	—	—	2	1 304	8 896	6,82
239	—	239	—	—	239	239	—	—	—	239	1 756	7,35
249	—	249	—	—	249	249	—	—	—	249	2 009	8,07
1 771	19	1 790	2	—	1 792	1 790	—	—	2	1 792	12 661	7,07

ESTADO DE GOYAZ

MUNICIPIOS MUNICIPES	DISTRICTOS DISTRICTS	NUMERO DE PREDIOS NOMBRE DE MAISONS							TOTAL TOTAL
		Terreos Au-rez de chaussée	Asso- bradados Au dessus de chaussée	De De					
				2	3	4	5	+ de 5	
Santa Cruz	Santa Cruz	1 013	—	—	—	—	—	—	1 013
	Sapé	213	—	—	—	—	—	—	213
	TOTAL.	1 226	—	—	—	—	—	—	1 226
Santa Luzia	Santa Luzia	2 030	—	2	—	—	—	—	2 032
Santa Rita do Paranahyba	Santa Rita do Paranahyba	1 343	14	—	—	—	—	—	1 357
São Domingos	São Domingos	568	—	—	—	—	—	—	568
	São João do Galheiro	303	—	—	—	—	—	—	303
	Guarany.	283	—	—	—	—	—	—	283
	TOTAL	1 154	—	—	—	—	—	—	1 154
São José do Duro	São José do Duro	521	—	1	—	—	—	—	522
	Rio da Conceição	208	—	—	—	—	—	—	208
	TOTAL	729	—	1	—	—	—	—	730
São José do Tocantins	São José do Tocantins	509	—	4	—	—	—	—	513
	Trahyras	282	—	—	—	—	—	—	282
	Mimoso	204	—	—	—	—	—	—	204
	TOTAL	995	—	4	—	—	—	—	999
Sítio d'Abbadia	Sítio d'Abbadia	445	—	—	—	—	—	—	445
	Flôres	221	1	—	—	—	—	—	222
	TOTAL	666	1	—	—	—	—	—	667
Taguatinga (Sta Maria de)	Sta Maria de Taguatinga	1 430	—	1	—	—	—	—	1 431
	Sacco	293	—	—	—	—	—	—	293
	TOTAL	1 723	—	1	—	—	—	—	1 724
Trindade	Trindade	651	—	1	—	—	—	—	652
	Ribeirão	253	29	—	—	—	—	—	282
	TOTAL	904	29	1	—	—	—	—	934
Ypamery	Ypamery	1 437	3	—	—	—	—	—	1 440
	Sto Antonio do Cavalheiro	273	—	—	—	—	—	—	273
	Urutahy	494	—	—	—	—	—	—	494
	Campo Alegre	474	—	—	—	—	—	—	474
	TOTAL	2 678	3	—	—	—	—	—	2 681
	TOTAL DO ESTADO	70 103	490	105	2	—	—	—	70 700

ESTATISTICA PREDIAL

STATISTIQUE PRÉDIALE

(CONCLUSÃO — FIN)

CONDIÇÃO DOS PREDIOS CONDITION DES MAISONS						PROPRIEDADE DOS PREDIOS PROPRIÉTÉ DES MAISONS					População Population	Densidade Densité
Habitáveis Habitable			Em En			Particular Particulière	Pública Publique			TOTAL TOTAL		
Occupados Occupés	Desoccupados Vacantes	Total Total	construção ou re- construção ou re- construc- tion	ruínas ruines	Total Total		federal fédérale	estadual des États	municipal municipale			
1 013	—	1 013	—	—	1 013	1 013	—	—	—	1 013	8 315	8,21
213	—	213	—	—	213	213	—	—	—	213	2 269	10,65
1 226	—	1 226	—	—	1 226	1 226	—	—	—	1 226	10 584	8,63
2 016	16	2 032	—	—	2 032	2 032	—	—	—	2 032	12 461	6,13
1 357	—	1 357	—	—	1 357	1 353	—	—	4	1 357	10 639	7,84
566	2	568	—	—	568	568	—	—	—	568	4 088	7,20
303	—	303	—	—	303	303	—	—	—	303	2 498	8,24
282	1	283	—	—	283	283	—	—	—	283	1 775	6,27
1 151	3	1 154	—	—	1 154	1 154	—	—	—	1 154	8 361	7,25
497	25	522	—	1	528	526	—	—	2	528	3 101	5,87
208	—	208	—	—	208	208	—	—	—	208	1 420	6,83
705	25	730	—	1	736	734	—	—	2	736	4 521	6,14
486	27	513	—	—	529	529	—	—	—	529	2 878	5,44
282	—	282	—	—	282	282	—	—	—	282	1 691	6,00
204	—	204	—	—	204	204	—	—	—	204	1 465	7,18
972	27	999	—	—	1 015	1 015	—	—	—	1 015	6 034	5,94
445	—	445	—	—	445	445	—	—	—	445	4 058	9,12
222	—	222	—	—	222	222	—	—	—	222	1 162	5,23
667	—	667	—	—	667	667	—	—	—	667	5 220	7,83
1 426	5	1 431	—	9	1 444	1 441	—	—	3	1 444	10 316	7,14
293	—	293	—	—	293	290	—	—	3	293	1 824	6,26
1 719	5	1 724	—	9	1 737	1 731	—	—	3	1 737	12 140	6,99
619	33	652	—	—	652	650	—	—	2	652	4 058	6,22
280	2	282	—	—	283	283	—	—	—	283	2 052	7,25
899	35	934	—	—	935	933	—	—	2	935	6 110	6,53
1 435	5	1 440	—	1	1 443	1 443	—	—	—	1 443	9 760	6,76
273	—	273	—	—	273	273	—	—	—	273	2 990	10,95
494	—	494	—	—	494	494	—	—	—	494	3 412	6,91
474	—	474	—	—	475	475	—	—	—	475	3 065	6,45
2 676	5	2,681	—	1	2 685	2 685	—	—	—	2 685	19 227	7,16
69 519	1 181	70 700	—	150	70 939	70 828	—	21	33	57	511 919	7,22

ESTADO DE GOYAZ

MUNICIPIOS MUNICIPES	DISTRITOS DISTRICIS	DOMICILIOS DOMICILES									
		PARTICULARES Particuliers — RESIDENCIAS Résidences		COLLECTIVOS EN COMMUN							
		Occupadas Occupées	Desoccupadas Vacantes	Asylos	Cadeias	Escolas	Fabricas ou officinas	Fazendas e outros estabeci- mentos agricolas	Hos- pitaes	Hoteis	Pensões ou casas de com- modos
				Asiles	Prisons	Écoles	Fabri- ques ou ateliers	Fermes et autres éta-blis- se- ments agricol- les	Hô- pitaux	Hôtels	Pensi- ons ou mai- sons autres
Anicuns	Anicuns	654	13	—	1	—	—	10	—	—	2
Annapolis	Annapolis	1 834	—	—	1	—	—	19	1	—	2
	Atacaty	232	—	—	—	—	—	—	—	—	—
	TOTAL	2 066	—	—	1	—	—	19	1	—	2
Anaxas	Anaxas	939	26	—	1	—	—	53	—	—	8
Bella Vista	Bella Vista	853	13	—	1	—	—	3	—	—	—
Bôa Vista do Tocantins	Bôa Vista do Tocantins	1 326	—	—	1	—	—	—	—	—	—
	Philadelphia	1 487	—	—	—	—	—	32	—	—	—
	São Vicente do Araguaia	442	—	—	—	—	—	—	—	—	—
	Sto Antonio da Cachoeira	465	—	—	—	—	—	—	—	—	—
	TOTAL	3 715	—	—	1	—	—	—	32	—	—
Bomfim	Bomfim	1 849	38	—	1	—	—	24	—	1	1
Burity Alegre	Burity Alegre	1 938	1	—	—	—	—	—	—	—	2
Caldas Novas	Caldas Novas	769	13	—	1	—	—	3	—	—	—
	Matzagão	303	—	—	—	—	—	—	—	—	—
	TOTAL	1 072	13	—	1	—	—	3	—	—	—
Campinas	Campinas	612	10	1	—	—	—	—	—	—	—
Campo Formoso	Campo Formoso	985	—	—	—	—	—	50	—	—	—
Catalão	Catalão	3 613	83	—	1	—	—	33	—	—	2
	Sto Antonio do Rio Verde	813	27	—	—	—	—	—	—	—	—
	Goyandina	572	37	—	—	—	—	—	—	1	5
	TOTAL	4 998	147	—	1	—	—	—	33	—	7
Cavalcante	Cavalcante	448	—	—	—	—	—	—	—	—	—
	Nova Roma	125	—	—	—	—	—	—	—	—	—
	São Domingos	86	—	—	—	—	—	—	—	—	—
	Moinho	75	—	—	—	—	—	—	—	—	—
TOTAL	734	—	—	—	—	—	—	—	—	—	
Chapéó	Chapéó	383	9	—	—	—	—	9	—	—	—
	Campos Bellos	270	—	—	—	—	—	6	—	—	—
	TOTAL	653	9	—	—	—	—	15	—	—	—

ESTATISTICA DOMICILIARIA

STATISTIQUE DOMICILIAIRE

OUTRAS APLICAÇÕES															População Po- pulation	Densidade Densité
AUTRES APPLICATIONS																
Quar- teis Ca- ser- nes	Diver- sos Di- vers	TOTAL	De- posi- tos Dé- pôts	Escolas Éco- les	Escripto- rios Bu- reaux	Es- ta- ções Sta- tions	Fabricas ou officinas Fabri- ques ou ateliers	Casas de negocio Mais- sons de com- merce	REPARTIÇÕES ADMINISTRATIONS			Templos Tem- ples	Diversas Di- verses	TOTAL		
									federaes fé- dérales	estaduaes des États	municipaes mu- nicipa- les					
—	—	13	—	2	1	—	—	2	1	—	1	—	—	7	4 137	6,20
1	—	24	—	—	1	—	—	41	2	3	—	3	1	51	14 458	7,78
—	—	—	—	—	—	—	—	—	—	—	—	—	—	—	1 579	6,81
1	—	24	—	—	1	—	—	41	2	3	—	3	1	51	16 037	7,67
—	—	62	5	—	2	—	1	45	1	—	—	2	—	56	7 056	7,05
—	1	5	—	—	1	—	11	33	1	—	—	1	—	47	6 254	7,25
—	2	3	—	—	—	—	—	7	—	—	—	—	—	7	9 605	7,23
—	—	32	—	—	—	—	—	—	—	—	—	—	—	—	11 028	7,28
—	—	—	—	—	—	—	—	—	—	—	—	—	—	—	2 467	5,58
—	—	—	—	—	—	—	—	1	—	—	—	—	—	1	2 686	5,78
—	2	35	—	—	—	—	—	8	—	—	—	—	—	8	25 786	6,88
—	—	27	—	1	—	—	—	24	—	—	—	2	1	28	12 621	6,73
—	—	2	—	—	—	—	—	14	—	—	—	1	—	15	6 960	6,69
1	—	5	—	—	—	—	1	6	—	—	—	1	—	8	4 899	6,33
—	—	—	—	—	—	—	—	—	—	—	—	1	—	1	1 726	5,70
1	—	5	—	—	—	—	1	6	—	—	—	2	—	9	6 625	6,15
—	—	1	—	2	—	—	1	11	—	1	—	1	—	16	4 445	7,25
—	—	50	—	—	—	—	—	5	—	—	—	—	—	5	7 702	7,44
—	—	36	152	—	—	2	76	42	7	—	—	2	1	282	26 119	7,16
—	—	—	5	—	—	—	—	4	1	2	—	2	—	14	8 322	10,24
—	—	6	48	2	—	1	2	6	—	—	—	1	—	60	4 133	7,15
—	—	42	205	2	—	3	78	52	8	2	—	5	1	356	38 574	7,65
—	—	—	—	—	—	—	—	—	—	—	—	—	—	—	3 425	7,65
—	—	—	—	—	—	—	—	—	—	—	—	—	—	—	1 521	12,17
—	—	—	—	—	—	—	—	—	—	—	—	—	—	—	1 164	13,53
—	—	—	—	—	—	—	—	—	—	—	—	—	—	—	1 086	14,48
—	—	—	—	—	—	—	—	—	—	—	—	—	—	—	7 196	9,80
—	—	9	—	—	—	—	—	—	—	1	1	—	—	2	2 743	7,00
—	—	6	—	—	—	—	—	1	1	1	2	—	—	5	2 343	8,49
—	—	15	—	—	—	—	—	1	1	2	3	—	—	7	5 086	7,61

ESTADO DE GOYAZ

MUNICIPIOS MUNICIPES	DISTRICTOS DISTRICTS	DOMICILIOS DOMICILES									
		PARTICULARES Particuliers — RESIDENCIAS Résidences		COLLECTIVOS EN COMMUN							
		Occupa- das Occupées	Des- ocupa- das Vacan- tes	Asylos	Cadeias	Escolas	Fabricas ou officinas	Fazendas e outros estabeleci- mentos agricolas	Hos- pitaes	Hoteis	Pensões ou casas de com- modos
				Asiles	Prisons	Écoles	Fabri- ques ou ateliers	Fermes et autres établis- se- ments agricoles	Hô- pitaux	Hôtels	Pensi- ons ou maï- sons garnies
Conceição .	Conceição do Norte	399	9	—	—	—	—	1	—	—	—
Corumbá	Corumbá	2 057	62	1	1	—	—	37	—	—	2
Corumbahyba .	Corumbahyba	965	14	—	1	—	—	71	—	—	—
	Nova Aurora .	238	—	—	—	—	—	1	—	—	—
	TOTAL	1 203	14	—	1	—	—	72	—	—	—
Couto de Magalhães	Couto de Magalhães	1 147	3	—	—	—	—	—	—	—	1
Crystallina	Crystallina	407	—	—	—	—	—	31	—	—	—
Currallinho	Currallinho	1 459	8	—	1	—	—	43	—	1	2
	Inhumas	344	—	—	—	—	—	—	—	—	1
	TOTAL	1 803	8	—	1	—	—	43	—	1	3
Formosa .	Formosa	1 877	22	1	—	1	—	—	—	—	1
	Santa Rosa	283	—	—	—	—	—	—	—	—	—
	TOTAL	2 160	22	1	—	1	—	—	—	—	1
Forte	Forte	129	—	—	—	—	—	—	—	—	—
	São João da Capetinga	109	—	—	—	—	—	—	—	—	—
	TOTAL	238	—	—	—	—	—	—	—	—	—
Goyaz . . .	Sant'Anna	848	261	1	1	2	—	—	2	1	1
	Carmo	462	105	1	—	1	—	—	1	—	—
	Ouro Fino	362	7	—	—	1	—	86	—	—	—
	Santa Rita de Antas	216	—	—	—	—	—	5	—	—	—
	S José de Mossamedes	363	21	—	—	—	—	—	—	—	—
	Leopoldina	122	—	—	—	—	—	3	—	—	—
	Cachoeira	143	—	—	—	—	—	—	—	—	—
	Registro do Araguaya	131	—	—	—	—	—	9	—	—	—
	Barra	223	—	—	—	—	—	60	—	—	—
	Rio Claro	107	—	—	—	—	—	—	—	—	—
	Bacalháu	75	33	—	—	—	—	—	—	—	—
São José do Araguaya	37	—	—	—	—	—	—	—	—	—	
TOTAL		3 089	427	2	1	4	—	163	3	1	1

ESTATISTICA DOMICILIARIA

STATISTIQUE DOMICILIAIRE

(CONTINUAÇÃO — SUITE)

		OUTRAS APLICAÇÕES											População Po- pulation	Densidade Densité		
		AUTRES APPLICATIONS														
Quar- teis Ca- ser- nes	Diver- sos Di- vers	TOTAL	De- posi- tós	Escolas	Escrito- rios Bu- reaux	Es- ta- ções Sta- tions	Fabricas ou officinas Fabri- ques ou ateliers	Casas de negocio Mai- sons de com- merce	REPARTIÇÕES ADMINISTRATIONS			Templos Tem- ples			Diversas Di- verses	TOTAL
									fede- raes fé- dérales	estada- uaes des États	municipaes muni- cipa- les					
—	—	1	—	—	—	—	—	—	—	—	—	2	—	2	3 129	7,82
—	—	41	—	—	—	—	—	8	—	—	—	2	—	10	14 636	6,98
—	—	72	1	1	2	—	1	20	4	2	—	1	—	32	9 092	8,77
—	—	1	—	1	—	—	1	7	1	—	—	—	—	10	1 560	6,53
—	—	73	1	2	2	—	2	27	5	2	—	1	—	42	10 652	8,35
—	11	12	—	—	—	—	—	16	—	—	1	1	—	18	9 776	8,43
—	—	31	—	—	—	—	—	12	—	—	—	—	—	12	4 102	9,37
—	—	47	—	2	1	—	1	40	3	4	3	3	2	59	10 612	7,05
—	—	1	—	—	—	—	—	—	—	—	—	—	—	—	2 764	8,01
—	—	48	—	2	1	—	1	40	3	4	3	3	2	59	13 376	7,23
—	—	3	—	1	—	—	—	19	2	1	1	—	—	24	13 885	7,39
—	—	—	—	—	—	—	—	—	—	—	—	—	—	—	1 987	7,02
—	—	3	—	1	—	—	—	19	2	1	1	—	—	24	15 872	7,34
—	—	—	—	—	—	—	—	—	—	—	—	—	—	—	789	6,12
—	—	—	—	—	—	—	—	—	—	—	—	—	—	—	1 059	9,72
—	—	—	—	—	—	—	—	—	—	—	—	—	—	—	1 848	7,76
3	—	11	1	4	3	—	8	74	4	13	3	2	3	115	4 381	5,10
—	—	3	1	2	1	—	5	11	—	2	—	3	—	25	2 274	4,89
—	—	87	—	—	—	—	—	—	—	—	—	1	—	1	4 191	9,33
—	—	5	—	1	—	—	—	1	—	—	—	—	—	2	1 368	6,19
—	—	—	—	1	—	—	—	2	—	—	—	1	—	4	2 180	6,01
—	4	7	—	—	—	—	—	3	—	—	—	—	—	3	860	6,67
—	—	—	—	—	—	—	—	—	—	—	—	—	—	—	1 131	7,91
—	—	9	—	—	—	—	—	—	—	—	—	—	—	—	941	6,72
—	—	60	—	1	—	—	—	—	1	—	—	1	—	3	2 266	8,01
—	—	—	—	—	—	—	—	1	—	—	—	1	—	2	897	8,38
—	—	—	—	1	—	—	—	2	—	—	—	2	—	5	383	5,11
—	—	—	—	—	—	—	—	—	—	—	—	—	—	—	351	9,49
3	4	182	2	10	4	—	13	94	5	15	3	11	3	160	21 223	6,49

ESTADO DE GOYAZ

MUNICIPIOS MUNICIPES	DISTRITOS DISTRICTS	DOMICILIOS DOMICILES									
		PARTICULARES Particuliers — RESIDENCIAS Résidences		COLLECTIVOS EN COMMUN							
		Occupa- das Occupées	Des- occupa- das Vacan- tes	Asylos Asiles	Cadelas Prisons	Escolas Écoles	Fabricas ou officinas Fabri- ques ou ateliers	Fazendas e outros estabeleci- mentos agricolas Fermes et autres établis- sements agricoles	Hos- pitaes Hô- pitaux	Hotéis Hôtels	Pensões ou casas de com- odos
											Pensi- ons ou mai- sons garnies
Jaraguá .	Jaraguá	1 075	35	—	1	—	—	53	—	—	—
	São Francisco das Chagas	645	—	—	—	—	—	99	—	—	—
	TOTAL	1 720	35	—	1	—	—	152	—	—	—
Jatahy	Jatahy	764	15	—	1	—	—	—	—	—	—
	Serra do Cafezal	195	—	—	—	—	—	—	—	—	—
	Pimenta	310	—	—	—	—	—	—	—	—	—
	TOTAL	1 269	15	—	1	—	—	—	—	—	—
Mineiros	Mineiros	371	—	—	—	—	—	—	—	—	—
	Sta Rita do Araguaya	83	—	—	—	—	—	—	—	—	—
	TOTAL	454	—	—	—	—	—	—	—	—	—
Morrinhos	Morrinhos	1 923	2	—	—	—	—	2	—	—	1
	Bananeiras	711	—	—	—	—	—	—	—	—	—
	Santa Rita do Pontal	552	—	—	—	—	—	—	—	—	2
	TOTAL	3 186	2	—	—	—	—	2	—	—	3
Natividade	Natividade	359	9	—	1	—	—	6	—	—	—
	Chapada	103	—	—	—	—	—	24	—	—	—
	São Miguel e Almas	172	1	—	—	—	—	7	—	—	—
	Entre Rios	162	—	—	—	—	—	—	—	—	1
	TOTAL	796	10	—	1	—	—	37	—	—	1
Palma	Palma	225	9	—	1	—	—	211	—	—	—
	São Joaquim	38	—	—	—	—	—	30	—	—	—
	Jatobá	45	—	—	—	—	—	42	—	—	—
	TOTAL	308	9	—	1	—	—	283	—	—	—
Palmeiras	Palmeiras	673	15	—	1	—	—	24	—	—	—
	São José do Tuvo	183	—	—	—	—	—	10	—	—	3
	TOTAL .	856	15	—	1	—	—	34	—	—	3

ESTATISTICA DOMICILIARIA

STATISTIQUE DOMICILIAIRE

(CONTINUAÇÃO — SUITE)

OUTRAS APLICAÇÕES															População Po- pulation	Densidade Densité
AUTRES APPLICATIONS																
Quar- teis Ca- ser- nes	Diver- sos Di- vers	TOTAL	De- posi- tos Dé- pôts	Escolas Éco- les	Escripto- rios Bu- reaux	Es- ta- ções Sta- tions	Fabricas ou oficinas Fabri- ques ou ateliers	Casas de negocio Mais- ons de com- merce	REPARTIÇÕES ADMINISTRATIONS			Templos Tem- ples	Diversas Di- verses	TOTAL		
									federaes fé- dérales	estaduaes des États	municipaes muni- cipa- les					
—	—	54	5	—	—	—	3	22	—	—	—	3	1	34	7 836	6,94
—	—	99	2	—	—	—	—	4	—	—	—	1	—	7	5 678	7,63
—	—	153	7	—	—	—	3	26	—	—	—	4	1	41	13 508	7,21
—	—	1	—	2	—	—	—	8	—	—	1	2	1	14	5 529	7,23
—	—	—	—	—	—	—	—	—	—	—	—	—	—	—	2 037	10,45
—	—	—	—	—	—	—	—	—	—	—	—	—	—	—	2 444	7,88
—	—	1	—	2	—	—	—	8	—	—	1	2	1	14	10 010	7,88
—	—	—	—	—	—	—	—	—	—	—	—	—	—	—	3 213	8,66
—	—	—	—	—	—	—	—	—	—	—	—	—	—	—	941	11,34
—	—	—	—	—	—	—	—	—	—	—	—	—	—	—	4 154	9,15
—	—	3	—	—	—	—	—	10	—	1	—	—	—	11	14 642	7,60
—	—	—	—	—	—	—	—	—	—	—	—	—	—	—	5 887	8,28
—	—	2	3	—	—	—	5	8	—	—	—	—	—	16	3 973	7,17
—	—	5	3	—	—	—	5	18	—	1	—	—	—	27	24 502	7,68
1	—	8	1	2	—	—	—	19	—	—	1	2	—	25	3 207	8,74
—	—	24	—	—	—	—	—	—	—	—	—	—	—	—	1 736	13,67
—	—	7	—	—	—	—	—	—	—	—	—	—	—	—	1 865	10,42
—	—	1	—	—	—	—	—	—	—	—	—	—	—	—	1 539	9,44
1	—	40	1	2	—	—	—	19	—	—	1	2	—	25	8 347	9,98
—	—	212	—	—	—	—	—	1	—	1	1	1	—	4	3 264	7,47
—	—	30	—	—	—	—	—	—	—	—	—	—	—	—	499	7,34
—	—	42	—	—	—	—	—	—	—	—	—	—	—	—	857	9,85
—	—	284	—	—	—	—	—	1	—	1	1	1	—	4	4 620	7,80
—	—	25	2	2	—	—	1	14	—	1	1	2	—	25	5 624	8,06
—	—	13	—	—	—	—	—	—	—	—	—	—	—	—	2 112	10,78
—	—	38	2	2	—	—	1	14	2	1	1	2	—	25	7 736	8,65

ESTADO DE GOYAZ

MUNICIPIOS MUNICIPES	DISTRITOS DISTRICTS	DOMICILIOS DOMICILES									
		PARTICULARES Particuliers — RESIDENCIAS Résidences		COLLECTIVOS EN COMMUN							
		Occupa- das Occupées	Des- occupa- das Vacan- tes	Asylos Asiles	Cadeias Prisons	Escolas Écoles	Fabricas ou officinas Fabri- ques ou ateliers	Fazendas e outros estabeleci- mentos agricolas Fermes et autres établis- sements agricoles	Hos- pitaes Hô- pitaux	Hotéis Hôtels	Pensões ou casas de com- modos Pensi- ons ou mai- sons garnies
Pedro Affonso	Pedro Affonso	246	—	—	—	—	—	—	—	—	
	Piabanha	163	—	—	—	—	1	—	—	—	
	Buenos Ayres	583	—	—	—	—	—	—	—	—	
	Barriguda	682	—	—	—	—	1	—	—	—	
	Nova Roma	130	—	—	—	—	1	—	—	—	
	TOTAL	1 804	—	—	—	—	3	—	—	—	
Peixe	Peixe	505	16	—	—	—	51	—	—	—	
Pilar	Pilar	339	—	—	—	—	—	—	—	—	
	Crixás	164	—	—	—	—	—	—	—	—	
	Descoberto	324	21	—	—	—	—	—	—	—	
	Amaro Leite	110	—	—	—	—	—	—	—	—	
	TOTAL	937	21	—	—	—	—	—	—	—	
Planaltina	Planaltina	828	1	—	—	—	—	—	—	—	
Porto Nacional	Porto Nacional	912	15	—	1	2	—	—	—	—	
	Monte Carmo	358	29	—	—	—	—	—	—	—	
	Jalapão	819	—	—	—	—	—	—	—	—	
	TOTAL	2 089	44	—	1	2	—	—	—	—	
Posse	Posse	665	1	—	—	—	1	—	—	—	
	Riachão	344	—	—	—	—	—	—	—	—	
	Bôa Vista	382	—	—	—	—	—	—	—	—	
	TOTAL	1 391	1	—	—	—	—	1	—	—	
Pouso Alto	Pouso Alto	675	1	—	—	—	125	—	—	13	
	Sto Antonio das Grimpas	506	2	—	—	—	35	—	—	1	
	Atolador	423	—	—	—	—	—	—	—	—	
	TOTAL	1 604	3	—	—	—	160	—	—	14	
Pyrenopolis	Pyrenopolis	1 042	59	2	1	1	25	1	—		
Rio Bonito	Rio Bonito	718	—	—	—	—	—	—	—		
Rio Verde	Rio Verde	1 254	19	1	1	—	5	—	—	2	
	Chapadão	239	—	—	—	—	—	—	—	—	
	Capellinha	246	—	—	—	—	3	—	—	—	
	TOTAL	1 739	19	1	1	—	8	—	—	2	

ESTATISTICA DOMICILIARIA

STATISTIQUE DOMICILIAIRE

(CONTINUAÇÃO — SUITE)

		OUTRAS APLICAÇÕES											População Po- pulation	Densidade Densité		
		AUTRES APPLICATIONS														
Quar- teis Ca- ser- nes	Diver- sos Di- vers	TOTAL	De- posi- tós	Escolas Éco- les	Escripto- rios Bu- reaux	Es- tações Sta- tions	Fabricas ou officinas Fabri- ques ou ateliers	Casas de negocio Mai- sons de com- merce	REPARTIÇÕES ADMINISTRATIONS			Templos Tem- ples			Diversas Di- verses	TOTAL
									federacs fé- dérales	estaduaes des États	municipaes mu- nicipa- les					
—	—	—	—	—	—	—	—	—	—	—	—	—	—	—	2 771	11,26
—	—	1	—	—	—	—	—	—	—	—	—	—	—	—	2 656	16,20
—	—	—	—	—	—	—	—	—	—	—	—	—	—	—	4 638	7,96
—	—	1	—	—	—	—	—	—	—	—	—	—	—	—	7 394	10,83
—	—	1	—	—	—	—	—	—	—	—	—	—	—	—	1 512	11,54
—	—	3	—	—	—	—	—	—	—	—	—	—	—	—	18 971	10,50
—	—	51	—	—	—	—	—	—	—	—	1	—	—	1	3 431	6,17
—	—	—	—	—	—	—	—	—	—	—	—	—	—	—	2 919	8,61
—	—	—	—	—	—	—	—	—	—	—	—	—	—	—	1 859	11,34
—	—	—	—	—	—	—	—	—	—	—	—	—	—	—	1 723	5,32
—	—	—	—	—	—	—	—	—	—	—	—	—	—	—	961	8,74
—	—	—	—	—	—	—	—	—	—	—	—	—	—	—	7 462	7,96
—	—	—	—	—	—	—	—	4	—	—	1	—	—	5	5 742	6,93
—	—	3	—	—	—	—	—	7	—	—	1	—	—	9	6 347	6,94
—	—	—	—	1	—	—	—	—	1	—	—	—	—	3	2 607	7,28
—	—	—	—	—	—	—	—	—	—	—	—	—	—	—	5 166	6,31
—	—	3	—	1	—	—	—	7	1	—	1	—	—	12	14 120	6,75
—	—	1	—	—	—	—	—	—	—	—	—	1	—	2	4 927	7,40
—	—	—	—	—	—	—	—	—	—	—	—	—	—	—	2 504	7,28
—	—	—	—	—	—	—	—	—	—	—	—	1	—	1	2 887	7,56
—	—	1	—	—	—	—	—	—	—	—	—	2	—	3	10 318	7,41
1	—	139	1	—	—	—	—	20	3	—	—	1	—	25	7 644	9,39
—	—	36	—	—	—	—	—	7	—	1	—	—	—	8	3 679	6,79
—	—	—	—	—	—	—	—	7	—	—	—	—	—	7	2 391	5,65
1	—	175	1	—	—	—	—	34	3	1	—	1	—	40	13 714	7,71
—	—	30	—	1	—	—	—	2	1	—	—	4	1	9	9 272	8,65
—	—	—	—	—	—	—	—	—	—	—	—	—	—	—	4 961	6,91
—	—	9	6	1	—	—	7	30	2	3	—	1	1	51	8 896	7,04
—	—	—	—	—	—	—	—	1	—	—	—	—	—	1	1 756	7,35
—	—	3	—	—	—	—	—	—	—	—	—	—	—	—	2 009	8,07
—	—	12	6	1	—	—	7	31	2	3	—	1	1	52	12 661	7,23

ESTADO DE GOYAZ

MUNICIPIOS MUNICIPES	DISTRICTOS DISTRICTS	DOMICILIOS DOMICILES									
		PARTICULARES Particuliers — RESIDENCIAS Résidences		COLLECTIVOS EN COMMUN							
		Occu- pas- Occupées	Desoccu- pas- Vacan- tes	Asylos Asiles	Cadeias Prisons	Escolas Écoles	Fabricas ou officinas Fabri- ques ou ateliers	Fazendas e outros estabele- cimentos agricolas Fermes et autres établis- se- ments agricoles	Hos- pitaes Hô- pitaux	Hotéis Hôtels	Pensões ou casas de com- modos Pensi- ons ou mai- sons garnies
Santa Cruz ..	Santa Cruz	1 012	—	—	—	—	—	1	—	—	—
	Sapé	213	—	—	—	—	—	—	—	—	—
	TOTAL	1 225	—	—	—	—	—	1	—	—	—
Santa Luzia	Santa Luzia	2 010	16	—	—	—	—	7	—	—	—
Santa Rita do Paranahyba	Sta Rita do Paranahyba	1 299	—	—	1	—	—	54	—	—	2
São Domingos. .	São Domingos	564	2	—	1	—	—	—	—	—	—
	São João do Galheiro	302	—	—	—	—	—	—	—	—	—
	Guarany	281	1	—	—	—	—	—	—	—	—
	TOTAL	1 147	3	—	1	—	—	—	—	—	—
São José do Duro	São José do Duro	489	25	—	—	—	—	—	—	—	—
	Rio da Conceição	208	—	—	—	—	—	—	—	—	—
	TOTAL	697	25	—	—	—	—	—	—	—	—
S José do Tocantins	São José do Tocantins	469	27	—	1	—	—	12	—	—	—
	Trahyras	274	—	—	—	—	—	6	—	—	—
	Mimoso	189	—	—	—	—	—	15	—	—	—
	TOTAL	932	27	—	1	—	—	33	—	—	—
Sítio d'Abbadia	Sítio d'Abbadia	429	—	—	—	—	—	16	—	—	—
	Flôres	222	—	—	—	—	—	—	—	—	—
	TOTAL	651	—	—	—	—	—	16	—	—	—
Taguatinga (Santa Maria de)	Sta Maria de Taguatinga	1 420	5	—	1	—	—	—	—	—	—
	Sacco	293	—	—	—	—	—	—	—	—	—
	TOTAL	1 713	5	—	1	—	—	—	—	—	—
Trindade .	Trindade	583	33	—	—	—	—	29	—	—	1
	Ribeirão	283	2	—	—	—	—	—	—	—	—
	TOTAL	866	35	—	—	—	—	29	—	—	1
Ypamery	Ypamery	1 430	5	—	—	—	—	—	—	2	—
	Sto Ant ^o do Cavalheiro	273	—	—	—	—	—	—	—	—	—
	Urutahy	494	—	—	—	—	—	—	—	—	—
	Campo Alegre	475	—	—	—	—	—	—	—	—	—
	TOTAL	2 672	5	—	—	—	—	—	—	2	—
TOTAL DO ESTADO		67 134	1 181	8	24	8	—	1 485	5	6	56

ESTATISTICA DOMICILIARIA

STATISTIQUE DOMICILIAIRE
(CONCLUSÃO - FIN)

			OUTRAS APLICAÇÕES															
			AUTRES APPLICATIONS															
Quai- teis Ca- ser- nes	Diver- sos Di- vers	TOTAL TOTAL	De- positos Dé- pôts	Escolas Éco- les	Escripto- rios Bu- reaux	Es- ta- ções Sta- tions	Fabricas ou officinas Fabri- ques ou ateliers	Casas de negocio Mai- sons de com- merce	REPARTIÇÕES ADMINISTRATIONS			Templos Tem- ples	Diversas Di- verses	TOTAL TOTAL	População Po- pulation	Densidade Densité		
									federalaes fédé- rales								estadaues des États	municipaes mu- nicipa- les
—	—	1	—	—	—	—	1	4	—	—	—	—	—	5	8 315	8,21		
—	—	—	—	—	—	—	—	—	—	—	—	—	—	—	2 269	10,65		
—	—	1	—	—	—	—	1	4	—	—	—	—	—	5	10 581	8,63		
—	—	7	—	—	—	—	—	12	—	3	—	—	—	15	12 461	6,18		
1	—	58	—	—	1	—	—	27	1	4	—	—	—	33	10 639	7,84		
—	—	1	—	—	1	—	—	1	—	—	—	1	—	3	4 088	7,24		
—	—	—	—	—	—	—	—	—	—	—	—	1	—	1	2 498	8,27		
—	—	—	—	—	—	—	—	—	—	—	—	1	—	1	1 775	6,32		
—	—	1	—	—	1	—	—	1	—	—	—	3	—	5	8 351	7,28		
—	—	—	2	—	—	—	1	4	—	—	1	1	—	9	3 101	6,34		
—	—	—	—	—	—	—	—	—	—	—	—	—	—	—	1 420	6,83		
—	—	—	2	—	—	—	1	4	—	—	1	1	—	9	4 521	6,49		
—	—	13	—	—	—	—	—	2	1	—	—	4	—	7	2 878	5,97		
—	—	6	—	—	—	—	—	—	—	—	—	2	—	2	1 691	6,04		
—	—	15	—	—	—	—	—	—	—	—	—	—	—	—	1 465	7,18		
—	—	34	—	—	—	—	—	2	1	—	—	6	—	9	6 034	6,25		
—	—	16	—	—	—	—	—	—	—	—	—	—	—	—	4 058	9,12		
—	—	—	—	—	—	—	—	—	—	—	—	—	—	—	1 162	5,23		
—	—	16	—	—	—	—	—	—	—	—	—	—	—	—	5 220	7,83		
—	—	1	2	1	—	—	2	8	—	—	2	1	—	16	10 316	7,26		
—	—	—	—	—	—	—	—	—	—	—	—	—	—	—	1 824	6,23		
—	—	1	2	1	—	—	2	8	—	—	2	1	—	16	12 140	7,08		
—	—	30	1	1	—	—	—	16	—	—	1	1	—	20	4 058	6,62		
—	—	—	—	—	—	—	—	4	—	—	—	1	—	5	2 052	7,25		
—	—	30	1	1	—	—	—	20	—	—	1	2	—	25	6 110	6,82		
—	—	2	8	—	1	1	8	43	1	1	—	1	—	64	9 760	6,82		
—	—	—	—	—	—	—	—	—	—	—	—	—	—	—	2 990	10,95		
—	—	—	—	—	—	—	—	—	—	—	—	—	—	—	3 412	6,91		
—	—	—	—	—	—	—	—	2	—	—	2	—	—	4	3 065	6,45		
—	—	2	8	—	1	1	8	45	1	1	2	1	—	68	19 227	7,19		
8	18	1 618	246	33	15	4	136	745	41	45	24	74	12	1 375	511 919	7,45		

ESTATISTICA PREDIAL

STATISTIQUE PRÉDIALE

CONDIÇÃO DOS PREDIOS CONDITION DES MAISONS						PROPRIEDADE DOS PREDIOS PROPRIÉTÉ DES MAISONS					População Population	Densidade Densité
Habitáveis Habitable			Em En			Particular Particulière	Publica Publique			TOTAL TOTAL		
Occupados Occupées	Desocupados Vacantes	Total Total	construção ou re- construc- tion	ruínas ruines	Total Total		federal fédérale	estadual des États	municipal muni- cipale			
546	74	720	—	5	725	722	—	2	1	725	3 635	5,01
428	—	428	—	—	428	427	1	—	—	428	2 329	5,44
260	—	260	—	—	260	260	—	—	—	260	1 387	5,33
267	—	267	—	—	267	267	—	—	—	267	1,470	5,51
374	—	374	—	—	374	374	—	—	—	374	2 064	5,52
1 975	74	2 049	—	5	2 054	2 050	1	2	1	2 054	10 885	5,30
838	34	872	3	15	890	888	—	1	1	890	4 824	5,42
463	17	480	—	—	480	480	—	—	—	480	2 558	5,33
556	23	579	—	—	579	579	—	—	—	579	2 880	4,97
1 857	74	1 931	3	15	1 949	1 947	—	1	1	1 949	10 262	5,27
708	17	725	—	—	725	725	—	—	—	725	4 009	5,53
370	9	379	1	—	380	380	—	—	—	380	2 178	5,73
1 078	26	1 104	1	—	1 105	1 105	—	—	—	1 105	6 187	5,60
516	—	516	—	—	516	516	—	—	—	516	2 907	5,63
113	—	113	—	—	113	113	—	—	—	113	718	6,35
211	—	211	—	—	211	211	—	—	—	211	1 283	6,08
271	—	271	—	—	271	271	—	—	—	271	1 837	6,78
298	—	298	—	—	298	298	—	—	—	298	2 022	6,79
253	—	253	—	—	253	253	—	—	—	253	2 575	10,18
241	—	241	—	—	241	241	—	—	—	241	1 545	6,41
346	—	346	—	—	346	346	—	—	—	346	2 378	6,87
2 249	—	2 249	—	—	2 249	2 249	—	—	—	2 249	15 265	6,79
708	10	718	—	—	718	718	—	—	—	718	3 781	5,27
414	1	415	—	—	415	415	—	—	—	415	2 256	5,44
1 122	11	1 133	—	—	1 133	1 133	—	—	—	1 133	6 037	5,33
1 809	21	1 830	1	—	1 831	1 831	—	—	—	1 831	9 484	5,18
1 259	2	1 261	—	—	1 261	1 261	—	—	—	1 261	7 494	5,94

ESTADO DO MARANHÃO

MUNICIPIOS MUNICIPES	DISTRICTOS DISTRICTS	NUMERO DE PREDIOS NOMBRE DE MAISONS							TOTAL TOTAL
		Terreos Au-rez de chaussée	Asso- brados Au dessus de chaussée	De De					
				2	3	4	5	+ de 5	
Barra do Corda	1º Districto	478	1	—	—	—	—	—	479
	2º »	936	—	—	—	—	—	—	936
	3º »	472	—	—	—	—	—	—	472
	4º »	700	—	—	—	—	—	—	700
	5º »	918	—	—	—	—	—	—	918
	TOTAL	3 504	1	—	—	—	—	—	3 505
Barreirinhas	1º Districto	578	—	1	—	—	—	—	579
	2º »	899	—	—	—	—	—	—	899
	TOTAL	1 477	—	1	—	—	—	—	1 478
Benedicto Leite	Benedicto Leite	761	—	—	—	—	—	—	761
Brejo	1º Districto	863	—	3	—	—	—	—	866
	2º »	424	—	—	—	—	—	—	424
	3º »	766	—	—	—	—	—	—	766
	4º »	247	—	—	—	—	—	—	247
	5º »	310	—	—	—	—	—	—	310
	6º »	145	—	—	—	—	—	—	145
	7º »	80	—	—	—	—	—	—	80
	8º »	133	—	—	—	—	—	—	133
	9º »	298	—	—	—	—	—	—	298
	TOTAL	3 266	—	3	—	—	—	—	3 269
Burity	Burity	1 612	—	—	—	—	—	—	1 612
Cajapió	1º e 2º Districtos	439	—	—	—	—	—	—	439
	3º e 4º »	219	—	—	—	—	—	—	219
	5º e 6º »	245	1	—	—	—	—	—	246
	7º Districto	91	—	—	—	—	—	—	91
	TOTAL	994	1	—	—	—	—	—	995
Carolina	1º Districto	1 077	1	—	—	—	—	—	1 078
	2º »	520	—	—	—	—	—	—	520
	3º »	429	—	—	—	—	—	—	429
	4º »	125	—	—	—	—	—	—	125
	TOTAL	2 151	1	—	—	—	—	—	2 152

ESTATISTICA PREDIAL

STATISTIQUE PRÉDIALE
(CONTINUAÇÃO — SUITE)

CONDIÇÃO DOS PREDIOS CONDITION DES MAISONS						PROPRIÉDADE DOS PREDIOS PROPRIÉTÉ DES MAISONS					População Population	Densidade Densité
Habitáveis Habitables			Em En			Particular Particulière	Publica Publique			TOTAL TOTAL		
Occupados Occupés	Desocupados Vacantes	Total	construção ou re- construção construction ou re- construction	ruínas ruines	Total		federal fédérale	estadual des États	municipal municipale			
474	5	479	1	—	480	479	1	—	—	480	3 114	6,49
930	6	936	—	—	936	933	—	2	1	936	5 794	6,19
472	—	472	—	—	472	472	—	—	—	472	2 757	5,84
700	—	700	—	—	700	700	—	—	—	700	3 921	5,60
918	—	918	—	—	918	918	—	—	—	918	5 047	5,50
3 494	11	3 505	1	—	3 506	3 502	1	2	1	3 506	20 633	5,89
579	—	579	—	—	579	579	—	—	—	579	3 731	6,44
899	—	899	—	—	899	899	—	—	—	899	5 511	6,13
1 478	—	1 478	—	—	1 478	1 478	—	—	—	1 478	9 242	6,25
761	—	761	—	—	761	761	—	—	—	761	4 580	6,02
851	15	866	6	5	877	876	—	—	1	877	5 091	5,81
423	1	424	—	—	424	424	—	—	—	424	2 277	5,37
766	—	766	1	—	767	767	—	—	—	767	4 642	6,05
247	—	247	—	—	247	247	—	—	—	247	1 595	6,46
310	—	310	—	—	310	310	—	—	—	310	1 756	5,66
145	—	145	—	—	145	145	—	—	—	145	979	6,75
80	—	80	—	—	80	80	—	—	—	80	475	5,94
133	—	133	1	—	134	134	—	—	—	134	828	6,18
298	—	298	—	—	298	298	—	—	—	298	1 758	5,90
3 253	16	3 269	8	5	3 282	3 281	—	—	1	3 282	19 401	5,91
1 612	—	1 612	—	—	1 612	1 612	—	—	—	1 612	10 634	6,60
439	—	439	1	1	441	441	—	—	—	441	2 480	5,62
219	—	219	—	—	219	219	—	—	—	219	1 267	5,79
246	—	246	—	—	246	246	—	—	—	246	1 399	5,69
91	—	91	—	—	91	91	—	—	—	91	438	4,81
995	—	995	1	1	997	997	—	—	—	997	5 584	5,60
1 054	24	1 078	28	9	1 115	1 112	—	1	2	1 115	9 153	8,21
520	—	520	—	—	520	520	—	—	—	520	5 337	10,26
429	—	429	—	—	429	429	—	—	—	429	4 233	9,87
125	—	125	—	—	125	125	—	—	—	125	1 185	9,48
2 128	24	2 152	28	9	2 189	2 186	—	1	2	2 189	19 908	9,09

ESTATISTICA PREDIAL

STATISTIQUE PRÉDIALE

(CONTINUAÇÃO — SUITE)

CONDIÇÃO DOS PREDIOS CONDITION DES MAISONS						PROPRIEDADE DOS PREDIOS PROPRIÉTÉ DES MAISONS					População Population	Densidade Densité
Habitaveis Habitable			Em En			Particular Particulière	Publica Publique			TOTAL TOTAL		
Occupados Occupées	Desoccupados Vacantes	Total	construção ou re- construcção construction ou re- construc- tion	ruínas ruines	Total		federal fédérale	estadual des États	municipal municipale			
610	36	646	5	1	652	650	—	—	2	652	3 742	5,74
275	11	286	1	2	289	289	—	—	—	289	1 873	6,48
247	15	262	—	—	262	252	—	—	—	262	1 434	5,47
110	—	110	—	—	110	110	—	—	—	110	718	6,53
1 242	62	1 304	6	3	1 313	1 311	—	—	2	1 313	7 767	5,92
3 112	72	3 184	3	2	3 189	3 184	—	2	3	3 189	16 180	5,07
4 172	70	4 242	4	4	4 250	4 250	—	—	—	4 250	21 716	5,11
2 341	1	2 342	—	—	2 342	2 342	—	—	—	2 342	12 450	5,32
9 625	143	9 768	7	6	9 781	9 776	—	2	3	9 781	50 346	5,15
1 911	34	1 945	3	20	1 968	1 968	—	—	—	1 968	10 418	5,29
1 531	14	1 545	5	—	1 550	1 547	—	—	3	1 550	7 733	5,01
934	—	934	—	—	934	934	—	—	—	934	5 284	5,68
866	2	868	—	—	868	868	—	—	—	868	4 499	5,18
620	17	637	—	—	637	637	—	—	—	637	3 154	4,95
343	—	343	—	—	343	343	—	—	—	343	1 969	5,74
437	—	437	—	—	437	437	—	—	—	437	2 257	5,16
4 731	33	4 764	5	—	4 769	4 766	—	—	3	4 769	24 896	5,22
916	—	916	—	3	919	917	—	—	2	919	4 548	4,95
420	—	420	—	—	420	419	1	—	—	420	4 055	9,65
266	—	266	—	—	266	266	—	—	—	266	1 330	5,00
193	—	193	—	—	193	193	—	—	—	193	1 966	10,19
41	—	41	—	—	41	41	—	—	—	41	264	6,44
539	—	539	—	—	539	539	—	—	—	539	2 481	4,60
351	—	351	—	—	351	351	—	—	—	351	1 738	4,95
445	—	445	—	—	445	445	—	—	—	445	2 130	4,79
253	—	253	—	—	253	253	—	—	—	253	1 208	4,77
3 424	—	3 424	—	3	3 427	3 424	1	—	2	3 427	19 720	5,75
619	2	621	—	—	621	621	—	—	—	621	3 435	5,53
869	—	869	—	1	870	869	—	1	—	870	5 145	5,91
1 488	2	1 490	—	1	1 491	1 490	—	1	—	1 491	8 580	5,75

ESTADO DO MARANHÃO

MUNICIPIOS MUNICIPES	DISTRICTOS DISTRICTS	NUMERO DE PRÉDIOS NOMBRE DE MAISONS							
		Terreos Au rez de chaussée	Asso- bradados Au dessus de chaussée	De De					TOTAL TOTAL
				2	3	4	5	+ de 5	
				PAVIMENTOS Étages					
Curuiupú	1º Distrito	1 816	9	6	—	—	—	—	1 831
	2º »	624	—	1	—	—	—	—	625
	3º »	1 409	3	2	—	—	—	—	1 414
	4º »	798	—	1	—	—	—	—	799
	5º »	888	—	1	—	—	—	—	889
	TOTAL.	5 535	12	11	—	—	—	—	5 558
Flores	1º Distrito	1 070	—	—	—	—	—	—	1 070
	2º »	1 173	—	—	—	—	—	—	1 173
	TOTAL	2 243	—	—	—	—	—	—	2 243
Grajahú	1º Distrito	1 140	—	8	—	—	—	—	1 148
	2º »	781	—	14	4	—	—	—	799
	3º »	877	—	38	2	—	1	—	918
	4º »	751	—	—	—	—	—	—	751
	TOTAL	3 549	—	60	6	—	1	—	3 616
Guimarães	1º Distrito	993	1	2	—	—	—	—	996
	2º »	1 234	—	—	—	—	—	—	1 234
	3º »	1 508	1	3	—	—	—	—	1 512
	4º »	647	1	3	—	—	—	—	651
	TOTAL	4 382	3	8	—	—	—	—	4 393
Icatú	1º Distrito	991	1	2	—	—	—	—	994
	2º »	719	—	—	—	—	—	—	719
	TOTAL	1 710	1	2	—	—	—	—	1 713
Imperatriz	Imperatriz	895	—	—	—	—	—	—	895
	Bella Lembrança	470	—	—	—	—	—	—	470
	TOTAL	1 365	—	—	—	—	—	—	1 365
Itapecurú-mirim	1º Distrito.	1 603	—	1	—	—	—	—	1 604
	2º »	1 192	—	—	—	—	—	—	1 192
	3º »	696	—	—	—	—	—	—	696
	TOTAL	3 491	—	1	—	—	—	—	3 492

ESTATISTICA PREDIAL

STATISTIQUE PRÉDIALE
(CONTINUAÇÃO — SUITE)

CONDIÇÃO DOS PREDIOS CONDITION DES MAISONS						PROPRIEDADE DOS PREDIOS PROPRIÉTÉ DES MAISONS					População Population	Densidade Densité
Habitaveis Habitable			Em En			Particular Particulière	Publica Publique			TOTAL TOTAL		
Occupados Occupés	Desocupados Vacantes	Total	construção ou re- construção construc- tion ou re- construc- tion	ruínas ruines	Total		federal fédérale	estadual des États	municipal municipale			
1 797	34	1 831	20	18	1 869	1 865	—	—	4	1 869	9 153	4,90
617	8	625	2	—	627	627	—	—	—	627	3 131	4,99
1 410	4	1 414	—	—	1 414	1 414	—	—	—	1 414	7 414	5,24
754	45	799	4	8	811	811	—	—	—	811	3 779	4,66
876	13	889	4	4	897	897	—	—	—	897	4 713	5,25
5 454	104	5 558	30	30	5 518	5 614	—	—	4	5 618	28 190	5,02
1 058	12	1 070	1	—	1 071	1 070	—	—	1	1 071	5 626	5,25
1 173	—	1 173	—	—	1 173	1 173	—	—	—	1 173	7 251	6,18
2 231	12	2 243	1	—	2 244	2 243	—	—	1	2 244	12 877	5,74
1 122	26	1 148	—	—	1 148	1 147	—	—	1	1 148	6 300	5,43
790	9	799	1	—	800	799	1	—	—	800	4 694	5,87
916	2	918	—	—	918	918	—	—	—	918	5 720	6,23
751	—	751	—	—	751	751	—	—	—	751	4 668	6,22
3 579	37	3 616	1	—	3 617	3 615	1	—	1	3 617	21 382	5,91
961	35	996	4	4	1 004	1 001	1	—	2	1 004	5 152	5,13
1 215	19	1 234	—	—	1 234	1 234	—	—	—	1 234	6 414	5,20
1 480	32	1 512	12	8	1 532	1 532	—	—	—	1 532	7 850	5,13
643	2	651	—	—	651	651	—	—	—	651	3 600	5,53
4 305	88	4 393	16	12	4 421	4 418	1	—	2	4 421	23 026	5,21
959	35	994	14	15	1 023	1 020	—	—	3	1 023	4 858	4,75
672	47	719	11	12	742	742	—	—	—	742	3 709	5,00
1 631	82	1 713	25	27	1 765	1 762	—	—	3	1 765	8 567	4,85
888	7	895	8	6	909	908	—	—	1	909	5 189	5,71
469	1	470	—	—	470	469	1	—	—	470	3 820	8,13
1 357	8	1 365	8	6	1 379	1 377	1	—	1	1 379	9 009	6,53
1 571	33	1 604	2	23	1 629	1 619	7	2	1	1 629	8 108	4,98
1 191	1	1 192	1	—	1 193	1 191	2	—	—	1 193	6 333	5,31
691	5	696	—	2	698	696	1	—	1	698	3 725	5,34
3 453	39	3 492	3	25	3 520	3 506	10	2	2	3 520	18 166	5,16

ESTADO DO MARANHÃO

MUNICIPIOS MUNICIPES	DISTRICTOS DISTRICTS	NUMERO DE PREDIOS NOMBRE DE MAISONS							TOTAL TOTAL
		Terreos Au-rez de chaussée	Asso- bradados Au dessus de chaussée	De De					
				2	3	4	5	+ de 5	
Lorêto	1° Distrito	284	—	—	—	—	—	—	284
	2° »	762	—	—	—	—	—	—	762
	3° »	343	—	—	—	—	—	—	343
	4° »	348	—	—	—	—	—	—	348
	5° »	181	—	—	—	—	—	—	181
	TOTAL	1 918	—	—	—	—	—	—	1 918
Macapá	Macapá	926	—	—	—	—	—	—	926
Mirador	1° Distrito	223	—	—	—	—	—	—	223
	2° »	414	—	—	—	—	—	—	414
	3° »	295	—	—	—	—	—	—	295
	4° »	948	—	—	—	—	—	—	948
	5° »	316	—	—	—	—	—	—	316
	6° »	228	—	—	—	—	—	—	228
TOTAL	2 424	—	—	—	—	—	—	2 424	
Miritiba	1° Distrito	540	—	1	—	—	—	—	541
	2° »	517	—	—	—	—	—	—	517
	3° »	794	—	—	—	—	—	—	794
	4° »	629	—	—	—	—	—	—	629
	TOTAL	2 480	—	1	—	—	—	—	2 481
Monção	1° Distrito	515	50	2	—	—	—	—	567
	2° »	940	—	1	—	—	—	—	941
	3° »	252	—	1	—	—	—	—	253
	4° »	486	1	4	—	—	—	—	491
	TOTAL	2 193	51	8	—	—	—	—	2 252
Monte Alegre	Monte Alegre	970	—	—	—	—	—	—	970
Morros	Morros	1 050	3	—	—	—	—	—	1 053

ESTATISTICA PREDIAL

STATISTIQUE PRÉDIALE

(CONTINUAÇÃO — SUITE)

CONDIÇÃO DOS PRÉDIOS CONDITION DES MAISONS						PROPRIEDADE DOS PRÉDIOS PROPRIÉTÉ DES MAISONS					População Population	Densidade Densité
Habitáveis Habitables			Em En			Particular Particulière	Publica Publique			TOTAL		
Occupados	Desocupados Vacantes	Total	construção ou re- construção	ruínas ruines	Total		federal fédérale	estadual des États	municipal municipale			
284	—	284	—	—	284	282	—	2	—	284	1 765	6,21
762	—	762	—	—	762	762	—	—	—	762	4 163	5,46
343	—	343	—	—	343	343	—	—	—	343	2 079	6,06
345	3	348	—	—	348	348	—	—	—	348	1 983	5,70
181	—	181	—	—	181	181	—	—	—	181	1 089	6,02
915	3	1 918	—	—	1 918	1 916	—	2	—	1 918	11 079	5,78
925	1	926	—	—	926	926	—	—	—	926	7 449	8,04
210	13	223	1	—	224	224	—	—	—	224	1 192	5,32
411	—	411	—	—	411	414	—	—	—	414	2 444	5,90
295	—	295	—	—	295	295	—	—	—	295	1 724	5,84
948	—	948	—	—	948	948	—	—	—	948	5 532	5,84
316	—	316	—	—	316	316	—	—	—	316	1 863	5,90
228	—	228	—	—	228	228	—	—	—	228	1 468	6,44
2 411	13	2 424	1	—	2 425	2 425	—	—	—	2 425	14 223	5,87
517	24	541	9	6	556	554	—	1	1	556	2 989	5,38
492	25	517	3	9	529	529	—	—	—	529	2 733	5,28
778	16	794	1	7	802	802	—	—	—	802	4 509	5,62
592	37	629	4	9	642	642	—	—	—	642	3 241	5,05
2 379	102	2 481	17	31	2 529	2 527	—	1	1	2 529	13 532	5,35
562	5	567	—	1	568	563	1	—	4	568	3 335	5,87
930	11	941	—	—	941	941	—	—	—	941	4 753	5,05
253	—	253	—	—	253	253	—	—	—	253	1 189	4,70
491	—	491	—	—	491	491	—	—	—	491	2 534	5,16
236	16	2 252	—	1	2 253	2 248	1	—	4	2 253	11 811	5,24
970	—	970	—	—	970	970	—	—	—	970	5 904	6,09
1 039	14	1 053	—	3	1 056	1 056	—	—	—	1 056	5 588	5,29

ESTATISTICA PREDIAL

STATISTIQUE PRÉDIALE
(CONTINUAÇÃO — SUITE)

CONDIÇÃO DOS PREDIOS CONDITION DES MAISONS						PROPRIEDADE DOS PREDIOS PROPRIÉTÉ DES MAISONS				População Population	Densidade Densité	
Habitaveis Habitable			Em En			Particular Particulière	Publica Publique					TOTAL TOTAL
Occupados Occupés	Desoccupados Vacantes	TOTAL	construção ou re- construção	ruínas ruines	TOTAL		federal fédérale	estadual des États	municipal municipale			
687	—	687	—	—	687	687	—	—	—	687	3 907	5,69
99	—	99	—	—	99	99	—	—	—	99	612	6,18
786	—	786	—	—	786	786	—	—	—	786	4 519	5,75
110	—	110	—	—	110	110	—	—	—	110	619	5,63
955	7	962	2	4	968	968	—	—	—	968	5 115	5,28
211	1	212	—	—	212	212	—	—	—	212	1 163	5,49
50	2	52	—	2	54	54	—	—	—	54	257	4,76
1 326	10	1 336	2	6	1 344	1 344	—	—	—	1 344	7 154	5,32
1 220	8	1 228	3	12	1 243	1 243	—	—	—	1 243	6 462	5,20
1 043	—	1 043	—	—	1 043	1 043	—	—	—	1 043	5 960	5,71
2 263	8	2 271	3	12	2 286	2 286	—	—	—	2 286	12 422	5,43
423	8	431	—	—	431	429	—	1	1	431	2 301	5,34
416	—	416	—	—	416	416	—	—	—	416	2 673	6,43
534	—	534	—	—	534	534	—	—	—	534	3 007	5,63
396	—	396	—	—	396	396	—	—	—	396	2 474	6,25
1 769	8	1 777	—	—	1 777	1 775	—	1	1	1 777	10 455	5,88
1 256	36	1 292	18	13	1 323	1 321	—	—	2	1 323	6 038	4,56
1 316	61	1 377	15	15	1 407	1 406	—	—	1	1 407	6 682	4,75
1 118	15	1 133	3	3	1 139	1 139	—	—	—	1 139	6 845	6,01
3 690	112	3 802	36	31	3 869	3 866	—	—	3	3 869	19 565	5,06
1 615	7	1 622	3	1	1 626	1 626	—	—	—	1 626	10 107	6,22
618	10	628	4	1	633	633	—	—	—	633	3 066	4,84
702	—	702	—	—	702	702	—	—	—	702	4 256	6,06
573	—	573	—	—	573	573	—	—	—	573	3 065	5,35
398	—	398	—	—	398	398	—	—	—	398	2 281	5,73
492	—	492	—	—	492	492	—	—	—	492	3 014	6,13
342	—	342	—	—	342	342	—	—	—	342	1 984	5,80
3 125	10	3 135	4	1	3 140	3 140	—	—	—	3 140	17 666	5,63

ESTATISTICA PREDIAL

STATISTIQUE PRÉDIALE
(CONTINUAÇÃO — SUITE)

CONDIÇÃO DOS PREDIOS CONDITION DES MAISONS						PROPRIEDADE DOS PREDIOS PROPRIÉTÉ DES MAISONS					População Population	Densidade Densité
Habitaveis Habitable			Em En			Particular Particulière	Publica Publique			TOTAL TOTAL		
Occupados Occupés	Desoccupados Vacantes	Total	construção ou re- construção construction ou re- construc- tion	ruínas ruines	Total		federal féd- érale	estadual des États	municipal muni- cipale			
615	19	634	2	1	637	635	—	1	1	637	3 278	5,15
726	2	728	—	—	728	728	—	—	—	728	4 147	5,70
1 344	30	1 374	—	—	1 374	1 374	—	—	—	1 374	7 854	5,72
782	—	782	—	—	782	782	—	—	—	782	4 541	5,81
3 467	51	3 518	2	1	3 521	3 519	—	1	1	3 521	19 820	5,63
449	—	449	—	—	449	448	—	—	1	449	4 694	10,45
382	—	382	—	—	382	382	—	—	—	382	2 895	7,58
831	—	831	—	—	831	830	—	—	1	831	7 589	9,13
574	—	574	—	—	574	574	—	—	—	574	4 574	7,97
339	—	339	—	—	339	339	—	—	—	339	4 326	12,76
498	5	503	3	—	506	505	—	—	—	506	3 661	7,24
1 411	5	1 416	3	—	1 419	1 419	—	—	—	1 419	12 561	8,85
1 781	13	1 794	2	2	1 798	1 792	5	—	1	1 798	8 989	5,00
930	19	949	—	—	949	949	—	—	—	949	4 653	4,90
621	—	621	—	—	621	621	—	—	—	621	3 511	5,65
3 332	32	3 364	2	2	3 368	3 362	5	—	1	3 368	17 153	5,09
438	—	438	—	—	438	438	—	—	—	438	2 294	5,24
426	—	426	—	—	426	426	—	—	—	426	2 306	5,41
864	—	864	—	—	864	864	—	—	—	864	4 600	5,32
455	16	471	—	—	471	471	—	—	—	471	2 459	5,22
432	—	432	—	—	432	432	—	—	—	432	2 401	5,56
146	—	146	—	—	146	146	—	—	—	146	782	5,36
241	4	245	—	1	246	246	—	—	—	246	1 435	5,83
1 272	20	1 294	—	1	1 295	1 295	—	—	—	1 295	7 077	5,46

ESTATISTICA PREDIAL

STATISTIQUE PRÉDIALE

(CONTINUAÇÃO —SUITE)

CONDIÇÃO DOS PREDIOS CONDITION DES MAISONS						PROPRIEDADE DOS PREDIOS PROPRIÉTÉ DES MAISONS					População Population	Densidade Densité
Habitaveis Habitable			Em En			Particular Particulière	Publica Publique			TOTAL TOTAL		
Occupados Occupées	Desoccupados Vacantes	Total	construção ou re- construcção construc- tion ou re- reconstruc- tion	ruínas ruines	Total		federal fé- dérale	estadual des États	municipal muni- cipale			
1 008	—	1 008	9	1	1 018	1 018	—	—	—	1 018	4 809	4,72
467	—	467	—	—	467	467	—	—	—	467	2 826	6,05
447	—	447	—	—	447	447	—	—	—	447	2 232	4,99
252	—	252	—	—	252	252	—	—	—	252	1 386	5,50
2 174	—	2 174	9	1	2 184	2 184	—	—	—	2 184	11 253	5,15
989	8	997	1	—	998	995	—	1	2	998	5 316	5,33
659	1	660	—	1	661	661	—	—	—	661	3 967	6,00
209	—	209	—	—	209	209	—	—	—	209	1 081	5,17
1 857	9	1 866	1	1	1 868	1 865	—	1	2	1 868	10 364	5,55
1 490	54	1 544	2	6	1 552	1 545	—	3	4	1 552	8 643	5,57
891	—	891	—	—	891	891	—	—	—	891	5 825	6,54
422	—	422	—	—	422	422	—	—	—	422	2 503	5,93
236	—	236	—	—	236	236	—	—	—	236	1 451	6,15
3 039	54	3 093	2	6	3 101	3 094	—	3	4	3 101	18 422	5,94
459	11	470	—	—	470	470	—	—	—	470	2 756	5,86
630	—	630	2	—	632	632	—	—	—	632	3 677	5,82
790	—	790	—	—	790	790	—	—	—	790	4 192	5,31
1 879	11	1 890	2	—	1 892	1 892	—	—	—	1 892	10 625	5,62
669	2	671	—	—	671	670	—	—	1	671	3 293	4,92
357	—	357	—	—	357	357	—	—	—	357	1 906	5,34
300	—	300	—	—	300	300	—	—	—	300	1 562	5,21
422	—	422	—	—	422	422	—	—	—	422	2 341	5,55
1 748	2	1 750	—	—	1 750	1 749	—	—	1	1 750	9 108	5,20
579	—	579	—	—	579	579	—	—	—	579	3 850	6,76
554	—	554	—	—	554	554	—	—	—	554	3 757	6,78
152	—	152	—	—	152	152	—	—	—	152	821	4,98
1 285	—	1 285	—	—	1 285	1 285	—	—	—	1 285	8 428	6,56

ESTADO DO MARANHÃO

MUNICIPIOS MUNICIPES	DISTRICTOS DISTRICIS	NUMERO DE PREDIOS NOMBRE DE MAISONS							TOTAL TOTAL
		Terreos Au rez de chaussée	Asso- bradados Au dessus de chaussée	De De					
				2	3	4	5	+ de 5	
São José de Ribamar	1º Distrito	368	1	—	—	—	—	—	369
	2º »	69	—	—	—	—	—	—	69
	TOTAL	437	1	—	—	—	—	—	438
São José dos Mattões	1º Distrito	2 055	—	—	—	—	—	—	2 055
	2º »	1 625	—	1	—	—	—	—	1 626
	TOTAL	3 680	—	1	—	—	—	—	3 681
São Luiz	1º Distrito	695	51	192	53	3	—	—	994
	2º »	865	7	159	7	—	—	—	1 038
	3º »	1 741	4	29	—	—	—	—	1 774
	4º »	2 075	10	25	2	—	—	—	2 112
	5º »	511	—	—	—	—	—	—	511
	6º »	729	—	—	—	—	—	—	729
	7º »	136	—	—	—	—	—	—	136
	8º »	1 143	—	—	—	—	—	—	1 143
TOTAL	7 895	72	405	62	3	—	—	8 437	
São Luiz Gonzaga	1º Distrito	730	—	—	—	—	—	—	730
	2º »	620	—	—	—	—	—	—	620
	3º »	420	—	—	—	—	—	—	420
	4º »	378	—	—	—	—	—	—	378
	TOTAL	2 148	—	—	—	—	—	—	2 148
São Vicente Ferrer	1º Distrito	815	4	1	—	—	—	—	820
	2º »	331	2	—	—	—	—	—	333
	3º »	205	1	—	—	—	—	—	206
	4º »	817	—	—	—	—	—	—	817
	TOTAL	2 168	7	1	—	—	—	—	2 176

ESTATISTICA PREDIAL

STATISTIQUE PRÉDIALE
(CONTINUAÇÃO — SUITE)

CONDIÇÃO DOS PREDIOS CONDITION DES MAISONS						PROPRIEDADE DOS PREDIOS PROPRIÉTÉ DES MAISONS					População Population	Densidade Densité
Habitáveis Habitable			Em En			Particular Particulière	Publica Publique			TOTAL TOTAL		
Occupados Occupés	Desocupados Vacantes	Total	construção ou re- construção construction ou re- construction	ruínas ruines	Total		federal fédérale	estadual des États	municipal municipale			
315	54	369	—	—	369	369	—	—	—	369	1 854	5,02
69	—	69	—	—	69	69	—	—	—	69	498	7,22
384	54	438	—	—	438	438	—	—	—	438	2 352	5,37
2 053	2	2 055	1	1	2 057	2 057	—	—	—	2 057	11 185	5,44
1 608	18	1 626	—	—	1 626	1 626	—	—	—	1 626	9 151	5,63
3 661	20	3 681	1	1	3 683	3 683	—	—	—	3 683	20 336	5,52
940	54	994	25	4	1 023	966	3	10	44	1 023	7 175	7,01
908	130	1 038	6	8	1 052	1 049	1	2	—	1 052	6 403	6,09
1 667	107	1 774	13	2	1 789	1 784	3	1	1	1 789	12 041	6,73
2 020	92	2 112	30	7	2 149	2 145	2	1	1	2 149	13 031	6,06
511	—	511	1	—	512	511	1	—	—	512	2 847	5,56
729	—	729	—	—	729	728	—	1	—	729	4 490	6,16
136	—	136	—	—	136	136	—	—	—	136	788	5,79
1 072	71	1 143	—	9	1 152	1 152	—	—	—	1 152	6 154	5,34
7 983	454	8 437	75	30	8 542	8 471	10	15	46	8 542	52 929	6,20
730	—	730	—	—	730	730	—	—	—	730	3 700	5,07
620	—	620	—	—	620	619	—	—	1	620	3 323	5,36
419	1	420	—	—	420	420	—	—	—	420	2 497	5,95
377	1	378	—	—	378	378	—	—	—	378	2 386	6,31
2 146	2	2 148	—	—	2 148	2 147	—	—	1	2 148	11 906	5,54
820	—	820	—	—	820	820	—	—	—	820	4 360	5,32
333	—	333	—	—	333	333	—	—	—	333	2 092	6,28
206	—	206	—	—	206	206	—	—	—	206	978	4,75
816	1	817	—	—	817	815	1	1	—	817	4 794	5,87
2 175	1	2 176	—	—	2 176	2 174	1	1	—	2 176	12 224	5,62

ESTADO DO MARANHÃO

MUNICIPIOS MUNICIPES	DISTRICTOS DISTRICTS	NUMERO DE PREDIOS NOMBRE DE MAISONS							TOTAL TOTAL
		Terreos Au-rez de chaussée	Asso- bradados Au dessus de chaussée	De De					
				2	3	4	5	+ de 5	
Tury-Assú. ...	1º Districto	1.832	7	6	—	—	—	—	1 845
	2º »	594	2	—	—	—	—	—	596
	3º »	685	21	—	—	—	—	—	706
	TOTAL	3.111	30	6	—	—	—	—	3 147
Tutoya..	1º Districto	1.123	—	—	—	—	—	—	1.123
	2º »	431	—	—	—	—	—	—	431
	TOTAL	1 554	—	—	—	—	—	—	1.554
Vargem Grandê.	1º Disrrico	1 418	—	—	—	—	—	—	1 418
	2º »	1.302	—	—	—	—	—	—	1.302
	TOTAL	2 720	—	—	—	—	—	—	2.720
Vianna.	Vianna.	4.019	61	7	3	—	—	—	4.090
Victoria do Alto Parnahyba	1º Districto	498	—	—	—	—	—	—	498
	2º »	423	—	—	—	—	—	—	423
	3º »	258	—	—	—	—	—	—	258
	4º »	144	—	—	—	—	—	—	144
	5º »	119	—	—	—	—	—	—	119
	TOTAL	1 442	—	—	—	—	—	—	1.442
Victoria do Baixo Mearim	1º Districto	623	—	1	—	—	—	—	624
	2º »	500	—	—	—	—	—	—	500
	3º »	836	1	8	—	—	—	—	845
	4º »	209	—	—	—	—	—	—	209
	TOTAL	2 168	1	9	—	—	—	—	2 178
TOTAL DO ESTADO		151 464	386	588	71	3	1	—	152.513

ESTATISTICA PREDIAL

STATISTIQUE PRÉDIALE
(CONCLUSÃO — FIN)

CONDIÇÃO DOS PRÉDIOS CONDITION DES MAISONS						PROPRIEDADE DOS PRÉDIOS PROPRIÉTÉ DES MAISONS				População Population	Densidade Densité	
Habitáveis Habitable			Em En			Particular Particulière	Pública Publique					TOTAL
Occupados Occupées	Desocupados Vacantes	Total	construção ou re- construção construction ou re construc- tion	ruínas ruines	Total		federal fé- dérale	estadual des États	municipal muni- cipale	TOTAL		
1 841	4	1 845	—	1	1 846	1 846	—	—	—	1 846	9 963	5,40
594	2	596	—	—	596	596	—	—	—	596	3 133	5,26
682	24	706	6	11	723	723	—	—	—	723	3 815	5,28
3 117	30	3 147	6	12	3 165	3 165	—	—	—	3 165	16 911	5,34
1 107	16	1 123	1	—	1 124	1 121	2	—	1	1 124	7 013	6,24
431	—	431	—	—	431	431	—	—	—	431	2 855	6,62
1 538	16	1 554	1	—	1 555	1 552	2	—	1	1 555	9 868	6,35
1 412	6	1 418	1	—	1 419	1 417	—	—	2	1 419	7 536	5,31
1 298	4	1 302	1	—	1 303	1 303	—	—	—	1 303	8 229	6,32
2 710	10	2 720	2	—	2 722	2 720	—	—	2	2 722	15 765	5,79
4 074	16	4 090	2	5	4 097	4 093	—	1	3	4 097	23 931	5,85
498	—	498	—	—	498	498	—	—	—	498	3 250	6,53
423	—	423	—	—	423	423	—	—	—	423	2 632	6,22
256	2	258	—	—	258	258	—	—	—	258	1 588	6,16
144	—	144	—	—	144	144	—	—	—	144	1 037	7,20
119	—	119	—	—	119	119	—	—	—	119	814	6,84
1 440	2	1 442	—	—	1 442	1 442	—	—	—	1 442	9 321	6,46
623	1	624	1	—	625	625	—	—	—	625	3 382	5,41
500	—	500	—	—	500	500	—	—	—	500	2 570	5,14
836	9	845	4	23	872	872	—	—	—	872	4 614	5,29
209	—	209	—	—	209	209	—	—	—	209	1 214	5,81
2 168	10	2 178	5	23	2 206	2 206	—	—	—	2 206	11 780	5,34
150 507	2 006	152 513	227	337	153 177	153 002	35	37	103	153 177	874 337 ⁴	5,71

ESTADO DO MARANHÃO

MUNICIPIOS MUNICIPES	DISTRICTOS DISTRICTS	DOMICILIOS DOMICILES									
		PARTICULARES Particuliers — RESIDENCIAS Résidences		COLLECTIVOS EN COMMUN							
		Occupa- das Occupées	Des- occupa- das Vacantes	Asylos	Cadeias	Escolas	Fabricas ou officinas	Fazendas e outros estabeleci- mentos agricolas	Hos- pitaes	Hóteis	Pensões ou casas de com- modos
				Asiles	Prisons	Écoles	Fabri- ques ou ateliers	Fermes et autres éta- blis- se- ments agrico- les	Hô- pitaux	Hôtels	Pensi- ons ou mai- sons garnies
Alcanata	1º Districto	625	74	—	1	—	—	—	—	—	4
	2º »	428	—	—	—	—	—	—	—	—	—
	3º »	260	—	—	—	—	—	—	—	—	—
	4º »	267	—	—	—	—	—	—	—	—	—
	5º »	374	—	—	—	—	—	—	—	—	—
	TOTAL	1 954	74	—	1	—	—	—	—	—	4
Anajatuba	1º Districto	790	34	—	1	—	—	—	—	—	—
	2º »	442	17	—	—	—	—	—	—	—	—
	3º »	527	23	—	—	—	—	—	—	—	—
	TOTAL	1 759	74	—	1	—	—	—	—	—	—
Arary.	1º Districto	699	17	—	1	—	—	—	—	—	—
	2º »	361	9	—	—	—	—	—	—	—	—
	TOTAL	1 060	26	—	1	—	—	—	—	—	—
Arayoses	1º Districto	516	—	—	—	—	—	—	—	—	—
	2º »	113	—	—	—	—	—	—	—	—	—
	3º »	211	—	—	—	—	—	—	—	—	—
	4º »	271	—	—	—	—	—	—	—	—	—
	5º »	298	—	—	—	—	—	—	—	—	—
	6º »	256	—	—	—	—	—	—	—	—	—
	7º »	241	—	—	—	—	—	—	—	—	—
	8º »	346	—	—	—	—	—	—	—	—	—
	TOTAL	2 252	—	—	—	—	—	—	—	—	—
Axixá	1º Districto	704	10	—	—	—	—	—	—	—	—
	2º »	414	1	—	—	—	—	—	—	—	—
	TOTAL	1 118	11	—	—	—	—	—	—	—	—
Bacabal	Bacabal	1 794	21	—	—	—	—	—	—	—	
Barão de Grajahú	Barão de Grajahú	1 254	2	—	—	—	—	—	—	—	

ESTATISTICA DOMICILIARIA

STATISTIQUE DOMICILIAIRE

		OUTRAS APLICAÇÕES													População Po- pulation	Densidade Densité
		AUTRES APPLICATIONS														
Quar- teis Ca- ser- nes	Diver- sos Di- vers	TOTAL	De- posi- tos Dé- pôts	Escolas Éco- les	Escripto- rios Bu- reaux	Es- ta- ções Sta- tions	Fabricas ou officinas Fabri- ques ou ateliers	Casas de negócio Mai- sons de com- merce	REPARTIÇÕES ADMINISTRATIONS			Templos Tem- ples	Diversas Di- verses	TOTAL		
									federaes fé- dérales	estadauaes des États	municipaes mu- nicipa- les					
—	—	5	—	2	—	—	—	16	3	1	1	3	—	26	3 635	5,77
—	—	—	—	—	—	—	—	—	—	—	—	—	1	1	2 329	5,44
—	—	—	—	—	—	—	—	—	—	—	—	—	—	—	1 387	5,33
—	—	—	—	—	—	—	—	—	—	—	—	—	—	—	1 470	5,51
—	—	—	—	—	—	—	—	—	—	—	—	—	—	—	2 064	5,52
—	—	5	—	2	—	—	—	16	3	1	1	3	1	27	10 885	5,56
—	—	1	—	—	—	—	50	4	—	—	1	5	—	60	4 824	6,10
—	—	—	—	—	—	—	20	—	—	—	—	—	—	26	2 558	5,79
—	—	—	—	—	—	—	25	—	—	—	—	2	—	27	2 880	5,46
—	—	1	—	—	—	—	95	4	—	—	1	7	—	107	10 262	5,83
—	—	1	—	1	—	—	5	19	—	—	—	2	—	27	4 009	5,73
—	—	—	2	—	—	—	4	10	—	—	—	1	—	17	2 178	6,03
—	—	1	2	1	—	—	9	29	—	—	—	3	—	44	6 187	5,83
—	—	—	—	—	—	—	—	—	—	—	—	—	—	—	2 907	5,63
—	—	—	—	—	—	—	—	—	—	—	—	—	—	—	718	6,35
—	—	—	—	—	—	—	—	—	—	—	—	—	—	—	1 283	6,08
—	—	—	—	—	—	—	—	—	—	—	—	—	—	—	1 837	6,78
—	—	—	—	—	—	—	—	—	—	—	—	—	—	—	2 022	6,79
—	—	—	—	—	—	—	—	—	—	—	—	—	—	—	2 575	10,06
—	—	—	—	—	—	—	—	—	—	—	—	—	—	—	1 545	6,41
—	—	—	—	—	—	—	—	—	—	—	—	—	—	—	2 378	6,87
—	—	—	—	—	—	—	—	—	—	—	—	—	—	—	15 265	6,78
—	—	—	—	—	—	—	1	10	—	—	—	4	—	15	3 781	5,37
—	—	—	—	—	—	—	—	1	—	—	—	—	—	1	2 256	5,45
—	—	—	—	—	—	—	1	11	—	—	—	4	—	16	6 037	5,40
—	—	—	3	—	—	—	4	25	1	—	—	6	—	39	9 484	5,29
—	—	—	1	—	—	—	1	16	1	1	—	2	1	23	7 494	5,98

ESTADO DO MARANHÃO

MUNICIPIOS MUNICIPES	DISTRICTOS DISTRICTS	DOMICILIOS DOMICILES									
		PARTICULARES Particuliers — RESIDENCIAS Résidences		COLLECTIVOS EN COMMUN							
		Occupa- das Occupées	Des- occupa- das Vacan- tes	Asylos	Cadelas	Escolas	Fabricas ou officinas	Fazendas e outros estabeleci- mentos agricolas	Hos- pitaes	Hotels	Pensões ou casas de com- modos
				Asiles	Prisons	Écoles	Fabri- ques ou ateliers	Fermes et autres établiss- ments agricoles	Hô- pitaux	Hôtels	Pensi- ons ou mai- sons garnies
Barra do Corda	1º Districto	471	5	—	—	—	—	—	—	—	—
	2º »	921	6	2	1	—	—	—	—	—	—
	3º »	472	—	—	—	—	—	—	—	—	—
	4º »	700	—	—	—	—	—	—	—	—	—
	5º »	918	—	—	—	—	—	—	—	—	—
	TOTAL	3 482	11	2	1	—	—	—	—	—	—
Barrerinhas	1º Districto	579	—	—	—	—	—	—	—	—	—
	2º »	899	—	—	—	—	—	—	—	—	—
	TOTAL	1 478	—	—	—	—	—	—	—	—	—
Benedicto Leite	Benedicto Leite	761	—	—	—	—	—	—	—	—	—
Brejo	1º Districto.	843	15	—	1	—	—	—	—	—	—
	2º »	415	1	—	—	—	—	1	—	—	6
	3º »	766	—	—	—	—	—	—	—	—	—
	4º »	246	—	—	—	—	—	1	—	—	—
	5º »	310	—	—	—	—	—	—	—	—	—
	6º »	145	—	—	—	—	—	—	—	—	—
	7º »	80	—	—	—	—	—	—	—	—	—
	8º »	132	—	—	—	—	—	—	—	—	1
	9º »	298	—	—	—	—	—	—	—	—	—
	TOTAL	3 235	16	—	1	—	—	2	—	—	7
Burity	Burity	1 611	—	—	1	—	—	—	—	—	—
Cajapió	1º e 2º Districtos	435	—	—	—	—	—	—	—	—	—
	3º e 4º »	219	—	—	—	—	—	—	—	—	—
	5º e 6º »	240	—	—	—	—	—	6	—	—	—
	7º Districto	91	—	—	—	—	—	—	—	—	—
	TOTAL	985	—	—	—	—	—	6	—	—	—
Carolina	1º Districto	1 041	24	—	1	—	—	2	—	—	—
	2º »	479	—	—	—	—	—	41	—	—	—
	3º »	429	—	—	—	—	—	—	—	—	—
	4º »	125	—	—	—	—	—	—	—	—	—
	TOTAL	2 074	24	—	1	—	—	43	—	—	—

ESTATISTICA DOMICILIARIA

STATISTIQUE DOMICILIAIRE
(CONTINUAÇÃO - SUITE)

			OUTRAS APLICAÇÕES													
			AUTRES APPLICATIONS													
Quar- teis Cá- sel- nes	Dlver- sos Di- veis	TOTAL	De- posi- tos Dé- pôts	Escolas Éco- les	Escrip- tórios Bu- reaux	Es- ta- ções Sta- tions	Fabricas ou officinas Fabri- ques ou ateliers	Casas de negocio Mai- sons de com- merce	REPARTIÇÕES			Templos Tem- ples	Diversas Di- verses	TOTAL	População Po- pulation	Densidade Densité
									ADMINISTRATIONS							
									fede- raes fé- dérales	estada- uaes des États	municipaes muni- cipa- les					
—	—	—	—	—	—	—	—	9	1	—	—	—	—	10	3 114	6,61
—	—	3	—	—	—	—	—	10	—	2	1	—	—	13	5 794	6,27
—	—	—	—	—	—	—	—	—	—	—	—	—	—	—	2 757	5,84
—	—	—	—	—	—	—	—	—	—	—	—	—	—	—	3 921	5,60
—	—	—	—	—	—	—	—	—	—	—	—	—	—	—	5 047	5,50
—	—	3	—	—	—	—	—	19	1	2	1	—	—	23	20 633	5,92
—	—	—	—	—	—	—	—	—	—	—	—	—	—	—	3 731	6,44
—	—	—	—	—	—	—	—	—	—	—	—	—	—	—	5 511	6,13
—	—	—	—	—	—	—	—	—	—	—	—	—	—	—	9 242	6,25
—	—	—	—	—	—	—	—	—	—	—	—	—	—	—	4 580	6,02
—	—	1	—	2	—	—	—	43	—	—	—	—	—	45	5 091	6,03
—	—	7	—	—	—	—	—	—	—	—	—	1	—	1	2 277	5,40
—	—	—	—	—	—	—	—	—	—	—	—	—	—	—	4 642	6,06
—	—	1	—	—	—	—	—	—	—	—	—	—	—	—	1 595	6,46
—	—	—	—	—	—	—	—	—	—	—	—	—	—	—	1 756	5,66
—	—	—	—	—	—	—	—	—	—	—	—	—	—	—	979	6,75
—	—	—	—	—	—	—	—	—	—	—	—	—	—	—	475	5,94
—	—	1	—	—	—	—	1	—	—	—	—	1	—	2	828	6,23
—	—	—	—	—	—	—	—	—	—	—	—	—	—	—	1 758	5,90
—	—	10	—	2	—	—	1	43	—	—	—	2	—	48	19 401	5,98
—	—	1	—	—	—	—	—	—	—	—	—	—	—	—	10 634	6,60
1	—	1	—	—	—	—	—	6	—	—	3	1	—	10	2 480	5,69
—	—	—	—	—	—	—	—	3	—	—	—	—	—	3	1 267	5,79
—	—	6	—	—	—	—	—	3	—	—	—	—	—	3	1 399	5,69
—	—	—	—	—	—	—	—	2	—	—	1	—	—	3	438	4,81
1	—	7	—	—	—	—	—	14	—	—	4	1	—	19	5 584	5,63
1	—	4	—	4	—	—	4	70	2	2	—	2	2	86	9 153	8,76
—	—	41	—	—	—	—	—	—	—	—	—	—	—	—	5 337	10,26
—	—	—	—	—	—	—	—	—	—	—	—	—	—	—	4 233	9,37
—	—	—	—	—	—	—	—	—	—	—	—	—	—	—	1 185	9,48
1	—	45	—	4	—	—	4	70	2	2	—	2	2	86	19 908	9,39

ESTADO DO MARANHÃO

MUNICIPIOS MUNICIPES	DISTRICTOS DISTRICTS	DOMICILIOS DOMICILES									
		PARTICULARES Particuliers — RESIDENCIAS Résidences		COLLECTIVOS EN COMMUN							
		Occupa- das Occupées	Desocupa- das Vacantes	Asylos Asiles	Cadeias Prisons	Escolas Écoles	Fabricas ou officinas Fabri- ques ou ateliers	Fazendas e outros estabeleci- mentos agricolas Fermes et autres établis- sements agricoles	Hos- pitaes Hô- pitaux	Hotéis Hotels	Pensões ou casas de com- modos Pensi- ons ou mai- sons garnies
Carutapéra	1º Distrito	613	36	—	1	—	—	—	—	—	—
	2º »	279	11	—	—	—	—	—	—	—	
	3º »	246	15	—	—	—	—	—	—	—	
	4º »	110	—	—	—	—	—	—	—	—	
	TOTAL	1 248	62	—	1	—	—	—	—	—	
Caxias	1º Distrito	3 073	72	—	1	—	—	—	—	—	
	2º »	4 160	70	—	—	—	—	—	—	—	
	3º »	2 341	1	—	—	—	—	—	—	—	
	TOTAL	9 574	143	—	1	—	—	—	—	—	
Chapadinha	Chapadinha	1 902	34	—	—	—	—	—	—	1	
Codó	1º Distrito	1 515	14	—	1	—	—	—	—	—	
	2º »	934	—	—	—	—	—	—	—	—	
	3º »	866	2	—	—	—	—	—	—	—	
	4º »	601	17	—	—	—	14	—	—	—	
	5º »	343	—	—	—	—	—	—	—	—	
	6º »	437	—	—	—	—	—	—	—	—	
	TOTAL	4 696	33	—	1	—	—	14	—	—	
Coroatá	1º Distrito	897	—	—	1	—	—	—	—	—	
	2º »	420	—	—	—	—	—	—	—	—	
	3º »	266	—	—	—	—	—	—	—	—	
	4º »	193	—	—	—	—	—	—	—	—	
	5º »	41	—	—	—	—	—	—	—	—	
	6º »	539	—	—	—	—	—	—	—	—	
	7º »	351	—	—	—	—	—	—	—	—	
	8º »	445	—	—	—	—	—	—	—	—	
	9º »	253	—	—	—	—	—	—	—	—	
	TOTAL	3 405	—	—	1	—	—	—	—	—	
Curralinho	1º Distrito	619	2	—	—	—	—	—	—	—	
	2º »	876	—	—	—	—	—	—	—	—	
	TOTAL	1 495	2	—	—	—	—	—	—	—	

ESTATISTICA DOMICILIARIA

STATISTIQUE DOMICILIAIRE

(CONTINUAÇÃO — SUITE)

		OUTRAS APPLICAÇÕES											População Population	Densidade Densité		
		AUTRES APPLICATIONS														
Quarteis Caisnes	Divers Divers	TOTAL	Depositos Dépôts	Escolas Écoles	Escritórios Bureaux	Estações Stations	Fabricas ou officinas Fabriques ou ateliers	Casas de negocio Maisons de commerce	REPARTIÇÕES ADMINISTRATIONS			Templos Temples			Diversas Diverses	TOTAL
									federacs fé- dérales	estaduaes des États	municipaes mu- nicipa- les					
—	—	1	—	—	—	—	—	9	1	—	1	1	—	12	3 742	6,09
—	—	—	—	—	—	—	—	—	—	—	—	1	—	1	1 873	6,71
—	—	—	—	—	—	—	—	—	—	—	—	1	—	1	1 434	5,83
—	—	—	—	—	—	—	—	—	—	—	—	—	—	—	718	6,53
—	—	1	—	—	—	—	—	9	1	—	1	3	—	14	7 767	6,22
1	—	2	—	3	4	1	10	45	2	1	2	4	2	74	16 180	5,26
—	—	—	—	—	—	—	5	29	—	—	—	2	—	36	21 716	5,22
—	—	—	—	—	—	—	—	3	—	—	—	—	—	3	12 450	5,32
1	—	2	—	3	4	1	15	77	2	1	2	6	2	113	50 346	5,26
—	—	1	2	—	—	—	5	10	—	1	—	1	—	19	10 418	5,47
—	—	1	—	—	3	—	1	67	2	2	—	2	—	77	7 733	5,10
—	—	—	—	—	—	—	—	—	—	—	—	—	—	—	5 284	5,66
—	—	—	—	—	—	—	—	—	—	—	—	—	—	—	4 499	5,20
—	—	14	—	—	—	—	2	2	—	—	—	—	—	4	3 154	5,13
—	—	—	—	—	—	—	—	—	—	—	—	—	—	—	1 969	5,74
—	—	—	—	—	—	—	—	—	—	—	—	—	—	—	2 257	5,16
—	—	15	—	—	3	—	3	69	2	2	—	2	—	81	24 896	5,28
—	—	1	5	—	1	1	5	19	—	—	1	1	—	33	4 548	5,06
—	—	—	—	—	—	—	—	5	—	—	—	—	—	5	4 055	9,65
—	—	—	—	—	—	—	—	—	—	—	—	—	—	—	1 330	5,00
—	—	—	—	—	—	—	—	3	—	—	—	—	—	3	1 966	10,19
—	—	—	—	—	—	—	—	—	—	—	—	—	—	—	264	6,44
—	—	—	—	—	—	—	—	1	—	—	—	—	—	1	2 481	4,60
—	—	—	—	—	—	—	—	4	—	—	—	—	—	4	1 738	4,95
—	—	—	—	—	—	—	—	—	—	—	—	—	—	—	2 130	4,79
—	—	—	—	—	—	—	—	—	—	—	—	—	—	—	1 208	4,77
—	—	1	5	—	1	1	5	32	—	—	1	1	—	46	19 720	5,79
—	—	—	—	—	—	—	—	8	—	—	—	—	1	9	3 435	5,55
—	—	—	—	—	—	—	—	4	—	—	—	—	—	4	5 145	5,87
—	—	—	—	—	—	—	—	12	—	—	—	—	1	13	8 580	5,74

ESTADO DO MARANHÃO

MUNICIPIOS MUNICIPES	DISTRICTOS DISTRICTS	DOMICILIOS DOMICILES									
		PARTICULARES Particuliers — RESIDENCIAS Résidences		COLLECTIVOS EN COMMUN							
		Occupa- das Occupées	Des- occupa- das Vacanti- tes	Asylos	Cadeias	Escolas	Fabricas ou officinas	Fazendas e outros estabeleci- mentos agricolas	Hos- pitaes	Hoteis	Pensões ou casas de com- modos
				Asiles	Pisous	Écoles	Fabri- ques ou ateliers	Fermes et autres éta- blis- se- ments agri- coles	Hô- pitaux	Hôtels	Pensi- ons ou mai- sons garnies
Cururupú	1º Districto	1 666	34	—	1	—	—	—	—	—	—
	2º »	570	8	—	—	—	—	—	—	—	
	3º »	1 334	4	—	—	—	—	—	—	—	
	4º »	686	45	—	—	—	—	—	—	—	
	5º »	802	13	—	—	—	—	2	—	—	
	TOTAL	5 058	104	—	1	—	—	2	—	—	
Flóres	1º Districto	995	12	—	1	—	—	6	—	—	
	2º »	1 076	—	—	—	—	—	13	—	—	
	TOTAL	2 071	12	—	1	—	—	19	—	—	
Grajahú	1º Districto	1 107	26	—	2	—	—	—	—	—	
	2º »	776	9	—	—	—	—	—	—	—	
	3º »	912	2	—	—	—	—	—	—	—	
	4º »	751	—	—	—	—	—	—	—	—	
	TOTAL	3 546	37	—	2	—	—	—	—	—	
Guimarães	1º Districto	958	35	—	1	—	—	—	—	—	
	2º »	1 208	19	—	—	—	—	—	—	—	
	3º »	1 474	32	—	—	—	—	—	—	—	
	4º »	649	2	—	—	—	—	—	—	—	
	TOTAL	4 289	88	—	1	—	—	—	—	—	
Icatú	1º Districto	858	35	—	1	—	—	—	—	—	
	2º »	626	47	—	—	—	—	—	—	—	
	TOTAL	1 484	82	—	1	—	—	—	—	—	
Imperatriz	Imperatriz	878	7	—	—	—	—	—	—	—	
	Bella Lembrança	432	1	—	—	—	—	37	—	—	
	TOTAL	1 310	8	—	—	—	—	37	—	—	
Itapecuá-mirim	1º Districto	1 551	33	—	1	—	—	3	—	—	
	2º »	1 188	1	—	—	—	—	—	—	—	
	3º »	690	5	—	—	—	—	—	—	—	
	TOTAL	3 429	39	—	1	—	—	3	—	—	

ESTATISTICA DOMICILIARIA

STATISTIQUE DOMICILIAIRE

(CONTINUAÇÃO—SUITE)

		OUTRAS APPLICAÇÕES													População Po- pulation	Densidade Densité
		AUTRES APPLICATIONS														
Quar- teis Ca- ser- nes	Diver- sos Di- vers	TOTAL	De- positos Dé pôts	Escolas Éco- les	Escripto- rios Bu- reaux	Es- tações Sta- tions	Fabricas ou officinas Fabi- riques ou ateliers	Casas de negocio Mais- sons de com- merce	REPARTIÇÕES ADMINISTRATIONS			Templos Tem- ples	Diversas Di- verses	TOTAL		
									fédereas fé- dérales	estadauaes des États	municipaes mu- nicipa- les					
1	—	2	2	5	—	—	97	53	2	2	2	2	2	167	9 153	5,49
—	—	—	—	1	—	—	51	7	—	—	—	1	—	60	3 131	5,49
—	—	—	—	—	—	—	83	17	—	—	—	2	—	102	7 414	5,56
—	—	—	—	—	—	—	79	8	—	—	—	1	—	88	3 779	5,51
—	—	2	2	—	—	—	63	17	—	—	—	5	1	88	4 713	5,86
1	—	4	4	6	—	—	373	102	2	2	2	11	3	505	28 190	5,57
—	—	7	—	—	—	1	—	14	—	—	—	1	—	16	5 626	5,61
—	—	13	—	—	—	—	—	—	—	—	—	—	—	—	7 251	6,66
—	—	20	—	—	—	1	—	14	—	—	—	1	—	16	12 877	6,16
—	—	2	—	1	1	—	1	38	2	—	—	2	—	45	6 300	5,68
—	—	—	—	—	—	—	—	12	—	1	—	1	—	14	4 694	6,05
—	—	—	—	—	—	—	—	13	—	—	—	2	—	15	5 720	6,27
—	—	—	—	—	—	—	—	—	—	—	—	—	—	—	4 668	6,22
—	—	2	—	1	1	—	1	63	2	1	—	5	—	74	21 382	6,03
—	—	1	—	—	—	—	—	13	3	1	1	2	—	20	5 152	5,37
—	—	—	2	—	—	—	—	19	—	—	—	3	—	24	6 414	5,31
—	—	—	1	—	—	—	—	6	—	—	—	3	—	10	7 860	5,33
—	—	—	—	—	—	—	—	4	—	—	—	—	—	4	3 600	5,55
—	—	1	3	—	—	—	—	42	3	1	1	8	—	58	23 026	5,37
—	—	1	—	2	1	—	82	16	2	1	1	1	—	106	4 858	5,66
—	—	—	6	—	—	—	40	6	—	—	—	1	—	53	3 709	5,92
—	—	1	6	2	1	—	122	22	2	1	1	2	—	159	8 567	5,77
—	—	—	—	1	1	—	—	14	3	1	1	4	—	25	5 189	5,91
—	—	37	—	—	—	—	—	—	—	—	—	—	—	—	3 820	8,14
—	—	37	—	1	1	—	—	14	3	1	1	4	—	25	9 009	6,69
—	—	4	1	1	—	1	—	31	3	—	2	5	—	44	8 108	5,21
—	—	—	1	—	—	1	1	3	—	—	—	2	—	8	6 333	5,33
—	—	1	—	1	—	—	1	2	1	—	—	1	—	6	3 725	5,39
—	—	5	2	2	—	2	2	36	4	—	2	8	—	58	18 166	5,29

ESTADO DO MARANHÃO

MUNICIPIOS MUNICIPES	DISTRICTOS DISTRICTS	DOMICÍLIOS DOMICILES									
		PARTICULARES Particuliers — RESIDENCIAS Résidences		COLLECTIVOS EN COMMUN							
		Occupadas Occupées	Desoccupadas Vacantes	Asylos Asiles	Cadeias Prisons	Escolas Écoles	Fabricas ou officinas' Fabriques ou ateliers	Fazendas e outros estabelecimentos agricolas Fermes et autres établissements agricoles	Hospitais Hôpitaux	Hotéis Hôtels	Pensões ou casas de comodos Pensions ou maisons garnies
Lorêto	1º Districto	274	—	—	1	—	—	9	—	—	—
	2º »	761	—	—	—	—	—	—	—	—	—
	3º »	343	—	—	—	—	—	—	—	—	—
	4º »	344	3	—	—	—	—	—	—	—	1
	5º »	181	—	—	—	—	—	—	—	—	—
	TOTAL..	1 903	3	—	1	—	—	9	—	—	1
Macapá	Macapá	924	1	—	—	—	—	—	—	—	—
Mirador ...	1º Districto	208	13	—	1	—	—	—	—	—	—
	2º »	395	—	—	—	—	—	2	—	—	—
	3º »	295	—	—	—	—	—	—	—	—	—
	4º »	931	—	—	—	—	—	8	—	—	—
	5º »	316	—	—	—	—	—	—	—	—	—
	6º »	228	—	—	—	—	—	—	—	—	—
TOTAL .	2 373	13	—	1	—	—	10	—	—	—	
Miritiba	1º Districto.	510	24	—	—	—	—	1	—	—	1
	2º »	494	25	—	—	—	—	1	—	—	—
	3º »	775	16	—	—	—	—	—	—	—	—
	4º »	578	37	—	—	—	—	8	—	—	—
	TOTAL	2 357	102	—	—	—	—	10	—	—	1
Monção	1º Districto	555	5	—	1	—	—	—	—	—	1
	2º »	927	11	—	—	—	—	—	—	—	—
	3º »	247	—	—	—	—	—	1	—	—	—
	4º »	491	—	—	—	—	—	—	—	—	—
	TOTAL	2 220	16	—	1	—	—	1	—	—	1
Monte Alegre	Monte Alegre	970	—	—	—	—	—	—	—	—	—
Morros	Morros	1 032	14	—	1	—	—	—	—	—	—

ESTATISTICA DOMICILIARIA

STATISTIQUE DOMICILIAIRE

(CONTINUAÇÃO — SUITE)

		OUTRAS APLICAÇÕES											População Population	Densidade Densité		
		AUTRES APPLICATIONS														
Quarteis Caser- nes	Diversos Divers	TOTAL	Depositos Dépôts	Escolas Écoles	Escritórios Bureaux	Estações Stations	Fabricas ou oficinas Fabriques ou ateliers	Casas de negocio Maisons de commerce	REPARTIÇÕES ADMINISTRATIONS			Templos Temples			Diversas Diverses	TOTAL
									federaes fé- dérales	est aduaes des États	municipaes municipa- les					
—	—	10	—	—	—	—	—	5	—	1	—	1	—	7	1 765	6,21
—	—	—	—	—	—	—	—	—	—	—	—	1	—	1	4 163	5,47
—	—	—	—	—	—	—	—	—	—	—	—	—	—	—	2 079	6,06
—	—	1	—	—	—	—	—	—	—	—	—	—	—	—	1,983	5,75
—	—	—	—	—	—	—	—	—	—	—	—	—	—	—	1 089	6,02
—	—	11	—	—	—	—	—	5	—	1	—	2	—	8	11 079	5,79
—	—	—	—	—	—	—	—	8	—	—	—	1	—	9	7 449	8,06
—	—	1	—	1	—	—	—	1	2	3	2	1	—	10	1 192	5,70
—	—	2	—	—	—	—	—	—	—	—	—	—	—	—	2 444	6,16
—	—	—	—	—	—	—	—	—	—	—	—	—	—	—	1 724	5,84
—	—	8	—	—	—	—	—	2	—	—	—	—	—	2	5 532	5,89
—	—	—	—	—	—	—	—	—	—	—	—	—	—	—	1 863	5,90
—	—	—	—	—	—	—	—	—	—	—	—	—	—	—	1 468	6,44
—	—	11	—	1	—	—	—	3	2	3	2	1	—	12	14 223	5,97
—	—	2	—	1	—	—	—	12	—	—	—	2	—	15	2 989	5,84
—	—	1	1	—	—	—	—	3	—	—	—	3	—	7	2 793	5,64
—	—	—	—	—	—	—	—	—	—	—	—	2	—	2	4 509	5,82
—	—	8	—	—	—	—	—	1	—	—	—	1	—	2	3 241	5,53
—	—	11	1	1	—	—	—	16	—	—	—	8	—	26	13 532	5,71
—	—	2	2	—	—	—	—	11	—	1	4	2	—	20	3 335	5,99
—	—	—	2	—	—	—	—	27	1	—	—	3	—	33	4 753	5,13
—	—	1	—	—	—	—	—	1	—	—	—	—	—	1	1 189	4,79
—	—	—	—	—	—	—	—	1	—	—	—	—	—	1	2 534	5,16
—	—	3	4	—	—	—	—	40	1	1	4	5	—	55	11 811	5,31
—	—	—	—	—	—	—	—	11	—	—	—	—	—	11	5 904	6,09
—	—	1	—	1	—	—	—	5	1	1	1	1	—	10	5 588	5,41

ESTADO DO MARANHÃO

MUNICIPIOS MUNICIPES	DISTRICTOS DISTRICTS	DOMICILIOS DOMICILES									
		PARTICULARES Particuliers		COLLECTIVOS EN COMMUN							
		RESIDENCIAS Résidences		Asylos Asiles	Cadeias Prisons	Escolas Écoles	Fabricas ou officinas Fabri- ques ou ateliers	Fazendas e outros estabelec- mentos agricolas Fermes et autres établis- se- ments agrico- les	Hos- pitaes Hô- pitaux	Hotéis Hôtels	Pensões ou casas de com- modos Pensi- ons ou mai- sons garnies
		Occupa- das Occupées	Des- occupa- das Vacan- tes								
Nova York . . .	1º Districto	687	—	—	—	—	—	—	—	—	—
	2º »	99	—	—	—	—	—	—	—	—	—
	TOTAL	786	—	—	—	—	—	—	—	—	—
Paço do Lumiar	1º Districto	110	—	—	—	—	—	—	—	—	—
	Mocajutuba	946	7	—	—	—	—	—	—	—	5
	Quinta	211	1	—	—	—	—	—	—	—	—
	São José dos Indios	50	2	—	—	—	—	—	—	—	—
	TOTAL	1 317	10	—	—	—	—	—	—	—	5
Passagem Franca	1º Districto	1 216	8	—	—	—	—	—	—	—	2
	2º »	1 041	—	—	—	—	—	2	—	—	—
	TOTAL	2 257	8	—	—	—	—	2	—	—	2
Pastos Bons	1º Districto	408	8	—	1	—	—	10	—	—	—
	2º »	416	—	—	—	—	—	—	—	—	—
	3º »	534	—	—	—	—	—	—	—	—	—
	4º »	396	—	—	—	—	—	—	—	—	—
	TOTAL	1 754	8	—	1	—	—	10	—	—	—
Pedreiras	1º Districto	1 235	36	—	—	—	—	—	—	—	—
	2º »	1 266	61	—	1	—	—	—	—	—	—
	3º »	1 111	15	—	—	—	—	1	—	—	—
	TOTAL	3 612	112	—	1	—	—	1	—	—	—
Penalva	Penalva	1 613	7	—	—	—	—	—	—	—	—
Picos . . .	1º Districto	611	10	—	1	—	—	5	—	—	—
	2º »	702	—	—	—	—	—	—	—	—	—
	3º »	569	—	—	—	—	—	4	—	—	—
	4º »	384	—	—	—	—	—	14	—	—	—
	5º »	492	—	—	—	—	—	—	—	—	—
	6º »	337	—	—	—	—	—	5	—	—	—
	TOTAL	3 095	10	—	1	—	—	28	—	—	—

ESTATISTICA DOMICILIARIA

STATISTIQUE DOMICILIAIRE

(CONTINUAÇÃO — SUITE)

		OUTRAS APPLICAÇÕES											População Po- pulation	Densidade Densité		
		AUTRES APPLICATIONS														
Quar- teis Ca- ser- nes	Diver- sos Di- vers	TOTAL	De- positos Dé- pôts	Escolas Éco- les	Escripto- rios Bu- reaux	Es- ta- ções Sta- tions	Fabricas ou officinas Fabi- ques ou ateliers	Casas de negocio Mai- sons de com- merce	REPARTIÇÕES ADMINISTRATIONS			Templos Temp- ples	Diversas Di- verses	TOTAL		
									fédé- raes fé- dérales	estada- uaes des États	municipaes mu- nicipa- les					
—	—	—	—	—	—	—	—	—	—	—	—	—	—	—	3 907	5,69
—	—	—	—	—	—	—	—	—	—	—	—	—	—	—	612	6,18
—	—	—	—	—	—	—	—	—	—	—	—	—	—	—	4 519	5,75
—	—	—	—	—	—	—	—	—	—	—	—	—	—	—	619	5,63
—	—	5	—	—	—	—	—	—	—	—	4	—	—	4	5 115	5,38
—	—	—	—	—	—	—	—	—	—	—	—	—	—	—	1 163	5,51
—	—	—	—	—	—	—	—	—	—	—	1	—	—	1	257	5,14
—	—	5	—	—	—	—	—	—	—	—	5	—	—	5	7 154	5,41
1	—	3	6	—	—	—	—	5	—	1	1	1	—	14	6 462	5,30
—	—	2	—	—	—	—	—	—	—	—	—	—	—	—	5 960	5,71
1	—	5	6	—	—	—	—	5	—	1	1	1	—	14	12 422	5,49
1	—	12	—	1	1	—	—	17	1	1	—	1	—	22	2 301	5,48
—	—	—	—	—	—	—	—	—	—	—	—	—	—	—	2 673	6,43
—	—	—	—	—	—	—	—	—	—	—	—	—	—	—	3 007	5,63
—	—	—	—	—	—	—	—	—	—	—	—	—	—	—	2 474	6,25
1	—	12	—	1	1	—	—	17	1	1	—	1	—	22	10 455	5,92
—	—	—	1	—	—	—	8	32	1	—	—	2	—	44	6 038	4,89
—	—	1	11	1	—	—	22	32	—	—	—	3	—	69	6 682	5,27
—	—	1	4	—	—	—	2	16	—	—	—	—	—	22	6 845	6,16
—	—	2	16	1	—	—	32	80	1	—	—	5	—	135	19 565	5,41
1	—	1	—	2	—	—	—	23	1	—	—	2	—	28	10 107	6,26
—	—	6	—	—	—	—	—	26	1	—	—	—	—	27	3 066	4,97
—	—	—	—	—	—	—	—	—	—	—	—	—	—	—	4 256	6,06
—	—	4	—	—	—	—	—	3	—	—	—	—	—	3	3 065	5,35
—	—	14	—	—	—	—	—	—	—	—	—	—	—	—	2 281	5,73
—	—	—	—	—	—	—	—	—	—	—	—	—	—	—	3 014	6,13
—	—	5	—	—	—	—	—	1	—	—	—	—	—	1	1 984	5,80
—	—	29	—	—	—	—	—	30	1	—	—	—	—	31	17 666	5,65

ESTADO DO MARANHÃO

MUNICIPIOS MUNICIPES	DISTRICTOS DISTRICTS	DOMICILIOS DOMICILES									
		PARTICULARES Particuliers — RESIDENCIAS Résidences		COLLECTIVOS EN COMMUN							
		Occupa- das Occupées	Des- occupa- das Vacantes	Asylos Asiles	Cadeias Prisons	Escolas Écoles	Fabricas ou officinas Fabri- ques ou ateliers	Fazendas e outros estabeleci- mentos agricolas Fermes et autres établis- se- ments agricoles	Hos- pitaes Hô- pitaux	Hotéis Hôtels	Pensões ou casas de com- modos Pens- ions ou mai- sons garnies
Pipheiro	1º Districto	606	19	—	1	—	—	—	—	—	—
	2º »	724	2	—	—	—	—	—	—	—	
	3º »	1 343	30	—	—	—	—	4	—	—	
	4º »	781	—	—	—	—	—	1	—	—	
	TOTAL	3 454	51	—	1	—	—	5	—	—	
Porto Franco	1º Districto	448	—	—	1	—	—	—	—	—	
	2º »	382	—	—	—	—	—	—	—	—	
	TOTAL	830	—	—	1	—	—	—	—	—	
Riachão	1º Districto	574	—	—	—	—	—	—	—	—	
	2º »	339	—	—	—	—	—	—	—	—	
	3º »	494	5	—	1	—	—	—	—	2	
	TOTAL	1 407	5	—	1	—	—	—	—	2	
Rosario	1º Districto	1 761	13	—	1	—	—	7	—	—	
	2º »	924	19	—	—	—	—	—	—	—	
	3º »	620	—	—	—	—	—	—	—	—	
	TOTAL	3 305	32	—	1	—	—	7	—	—	
Santa Helena	1º Districto	438	—	—	—	—	—	—	—	—	
	2º »	426	—	—	—	—	—	—	—	—	
	TOTAL	864	—	—	—	—	—	—	—	—	
Santa Quitéria	1º Districto	447	16	—	1	—	—	—	—	3	
	2º »	268	—	—	—	—	—	11	—	—	
	3º »	146	—	—	—	—	—	—	—	—	
	4º »	240	4	—	—	—	—	—	—	—	
	TOTAL	1.101	20	—	1	—	—	11	—	—	3

ESTATISTICA DOMICILIARIA

STATISTIQUE DOMICILIAIRE
(CONTINUAÇÃO — SUITE)

		OUTRAS APLICAÇÕES AUTRES APPLICATIONS											População Po- pulation	Densidade Densité		
Qar- leis Ca- ser- nes	Diver- sos Di- vers	TOTAL	De- positos Dé- pôts	Escolas Éco- les	Escripto- rios Bu- reaux	Es- ta- ções Sta- tions	Fabricas ou officinas Fabri- ques ou ateliers	Casas de negocio Mai- sons de com- merce	REPARTIÇÕES ADMINISTRAÇÕES			Templos Tem- ples			Diversas Di- verses	TOTAL
									federaes fé- dérales	estaduaes des États	municipaes mu- nicipa- les					
—	—	1	3	2	—	—	1	23	2	1	1	1	—	34	3 278	5,40
—	—	—	—	—	—	—	—	1	—	—	—	—	—	1	4 147	5,73
—	—	4	—	—	—	—	—	—	—	—	—	—	—	—	7 554	5,83*
—	—	1	—	—	—	—	—	1	—	—	—	—	—	1	4 541	5,81
—	—	6	3	2	—	—	1	25	2	1	1	1	—	36	19 820	5,73
—	—	1	—	—	—	—	—	—	—	—	—	—	—	—	4 694	10,45
—	—	—	—	—	—	—	—	—	—	—	—	—	—	—	2 895	7,58
—	—	1	—	—	—	—	—	—	—	—	—	—	—	—	7 589	9,13
—	—	—	—	—	—	—	—	—	—	—	—	—	—	—	4 574	7,97
—	—	—	—	—	—	—	—	—	—	—	—	—	—	—	4 326	12,76
—	—	3	—	1	—	—	5	13	—	—	—	1	—	20	3 661	7,37
—	—	3	—	1	—	—	5	13	—	—	—	1	—	20	12 561	8,91
1	—	9	5	1	1	2	5	23	2	2	1	2	1	45	8 989	5,08
—	—	—	—	—	—	—	—	2	—	—	—	5	—	7	4 653	5,04
—	—	—	—	—	—	—	—	1	—	—	—	1	—	2	3 511	5,66
1	—	9	5	1	1	2	5	26	2	2	1	8	1	54	17 153	5,18
—	—	—	—	—	—	—	—	4	—	—	—	—	—	4	2 294	5,24
—	—	—	—	—	—	—	—	1	—	—	—	—	—	1	2 306	5,41
—	—	—	—	—	—	—	—	5	—	—	—	—	—	5	4 600	5,32
—	—	4	—	—	—	—	—	1	—	—	1	1	—	3	2 459	5,45
—	—	11	—	—	—	—	—	—	—	—	—	—	—	—	2 401	8,61
—	—	—	—	—	—	—	—	—	—	—	—	—	—	—	782	5,36
—	—	—	—	—	—	—	—	1	—	—	—	—	—	1	1 435	5,98
—	—	15	—	—	—	—	—	2	—	—	1	1	—	4	7 077	6,34

ESTATISTICA DOMICILIARIA

STATISTIQUE DOMICILIAIRE

(CONTINUAÇÃO — SUITE)

OUTRAS APLICAÇÕES															População Po- pulation	Densidade Densité
AUTRES APPLICATIONS																
Quar- teis Ca- ser- nes	Diver- sos Di- vets	TOTAL	De- positos Dé- pôts	Escolas Éco- les	Escripto- rios Bu- reaux	Es- tações Sta- tions	Fabricas ou oficinas Fabi- ques ou ateliers	Casas de negocio Mai- sons de com- merce	REPARTIÇÕES ADMINISTRATIONS			Templos Tem- ples	Diversas Di- verses	TOTAL		
									federaes fé- dérales	estaduaes des États	municipaes mu- nicipa- les					
1	—	3	—	3	1	—	2	29	—	2	2	—	—	39	4 809	4,77
—	—	—	—	—	—	—	—	—	—	—	—	—	—	—	2 826	6,05
—	—	—	—	—	—	—	—	—	—	—	—	—	—	—	2 232	4,99
—	—	—	—	—	—	—	—	—	—	—	—	—	—	—	1 386	5,50
1	—	3	—	3	1	—	2	29	—	2	2	—	—	39	11 253	5,18
—	—	5	—	—	—	—	1	12	—	—	1	1	—	15	5 316	5,40
—	—	—	—	—	—	—	—	7	—	—	—	—	—	7	3 967	6,02
—	—	—	—	—	—	—	—	—	—	—	—	—	—	—	1 081	5,17
—	—	5	—	—	—	—	1	19	—	—	1	1	—	22	10 364	5,60
—	—	11	—	2	—	—	3	54	3	1	—	2	1	66	8 643	5,83
—	—	—	—	—	—	—	—	—	—	—	—	—	—	—	5 825	6,54
—	—	—	—	—	—	—	—	—	—	—	—	—	—	—	2 503	6,23
—	—	—	—	—	—	—	—	—	—	—	—	—	—	—	1 451	6,15
—	—	11	—	2	—	—	3	54	3	1	—	2	1	66	18 422	6,12
—	—	28	—	—	—	—	—	7	2	1	1	1	—	12	2 756	6,02
—	—	—	—	—	—	—	—	—	—	—	—	1	—	1	3 677	5,85
—	—	—	—	—	—	—	—	3	—	—	—	1	—	4	4 192	5,31
—	—	28	—	—	—	—	—	10	2	1	1	3	—	17	10 625	5,66
—	—	—	—	—	—	—	—	1	—	—	—	1	—	2	3 299	4,94
—	—	—	—	—	—	—	—	—	—	—	—	—	—	—	1 906	5,34
—	—	—	—	—	—	—	—	—	—	—	—	—	—	—	1 562	5,21
—	—	2	—	—	—	—	—	7	—	—	—	—	—	7	2 341	5,57
—	—	2	—	—	—	—	—	8	—	—	—	1	—	9	9 108	5,22
—	—	—	—	—	—	—	—	—	—	—	—	—	—	—	3 850	6,65
—	—	—	—	2	—	—	—	1	—	—	—	—	—	2	3 757	6,78
—	—	—	—	—	—	—	—	3	—	—	—	—	—	3	821	5,40
—	—	—	—	2	—	—	—	4	—	—	—	—	—	—	8 428	6,56

ESTADO DO MARANHÃO

MUNICIPIOS MUNICIPES	DISTRICTOS DISTRICTS	DOMICILIOS DOMICILES									
		PARTICULARES Particuliers — RESIDENCIAS Résidences		COLLECTIVOS EN COMMUN							
		Occupa- das Occupées	Des- occupa- das Vacan- tes	Asylos Asiles	Cadeias Prisons	Escolas Écoles	Fabricas ou officinas Fabri- ques ou ateliers	Fazendas e ouros estabeci- mentos agricolas Fermes et autres éta-blis- se- ments agricoles	Hos- pitaes HÔ- pitaux	Hotéis Hôtels	Pensões ou casas de com- modos Pensi- ons ou mai- sons garnies
São José de Ribamar	1º Districto	313	54	—	—	—	—	—	—	—	
	2º »	69	—	—	—	—	—	—	—	—	
	TOTAL	382	54	—	—	—	—	—	—	—	
São José dos Mattos	1º Districto	2 048	2	—	1	—	—	—	—	—	
	2º »	1 608	18	—	—	—	—	—	—	—	
	TOTAL	3 656	20	—	1	—	—	—	—	—	
São Luiz	1º Districto	847	54	—	—	2	—	—	3	19	
	2º »	903	130	—	—	1	—	—	1	3	
	3º »	1 652	107	—	1	2	—	—	—	2	
	4º »	1 990	92	1	—	—	—	4	—	14	
	5º »	493	—	—	—	—	18	—	—	—	
	6º »	727	—	1	—	—	—	—	—	1	
	7º »	133	—	—	—	—	—	—	—	3	
	8º »	1 069	71	—	—	—	—	—	—	2	
	TOTAL	7 314	454	2	1	5	—	18	4	4	44
São Luiz Gonzaga	1º Districto	730	—	—	—	—	—	—	—	—	
	2º »	618	—	—	1	—	—	—	—	—	
	3º »	420	1	—	—	—	—	—	—	—	
	4º »	376	1	—	—	—	—	—	—	—	
	TOTAL	2 144	2	—	1	—	—	—	—	—	
São Vicente Ferrei	1º Districto	811	—	—	—	—	9	—	—	—	
	2º »	333	—	—	—	—	—	—	—	—	
	3º »	206	—	—	—	—	—	—	—	—	
	4º »	811	1	—	—	—	5	—	—	—	
	TOTAL	2 161	1	—	—	—	—	14	—	—	

ESTATISTICA DOMICILIARIA

STATISTIQUE DOMICILIAIRE

(CONTINUAÇÃO — SUITE)

			OUTRAS APLICAÇÕES													População Po- pulation	Densidade Densité
			AUTRES APPLICATIONS														
Quar- teis Ca- ser- nes	Diver- sos Di- vers	TOTAL	De- posi- tos Dé- pôts	Escolas Éco- les	Escripto- rios Bu- reaux	Es- ta- ções Sta- tions	Fabricas ou officinas Fabri- ques ou ateliers	Casas de negocio Mai- sons de com- merce	REPARTIÇÕES ADMINISTRATIONS			Templos Tem- ples	Diversas Di- verses	TOTAL			
									federacs fé- dérales	estaduaes des États	municipaes mu- nicipa- les						
—	—	—	—	1	—	—	—	7	1	—	1	—	—	10	1 854	5,92	
—	—	—	—	—	—	—	—	—	—	—	—	—	—	—	498	7,22	
—	—	—	—	1	—	—	—	7	1	—	1	—	—	10	2 352	6,16	
1	—	2	—	—	1	—	—	25	1	1	1	1	—	30	11 185	5,46	
—	—	—	—	—	—	—	—	18	—	—	—	—	—	18	9 151	5,69	
1	—	2	—	—	1	—	—	43	1	1	1	1	—	48	20 336	5,56	
—	—	24	25	10	27	—	15	185	7	4	1	5	12	291	7 175	8,24	
1	—	6	25	—	3	—	9	76	—	2	—	1	1	117	6 403	7,04	
1	—	6	1	1	—	—	1	14	2	1	—	4	4	28	12 041	7,26	
—	—	19	10	2	1	—	6	68	—	—	1	3	1	92	13 031	6,49	
—	—	18	1	—	—	—	—	7	—	—	—	—	—	8	2 847	5,57	
—	—	2	—	—	—	—	—	2	—	1	—	—	—	3	4 490	6,16	
—	—	3	—	—	—	—	—	—	—	—	—	—	—	—	788	5,79	
—	—	2	—	—	—	—	—	3	—	—	—	1	—	4	6 154	5,75	
2	—	80	62	13	31	—	31	355	9	8	2	14	18	543	52 929	6,70	
—	—	—	—	—	—	—	—	3	—	—	—	—	—	3	3 700	5,07	
—	—	1	—	—	—	—	—	14	—	—	—	—	—	14	3 323	5,37	
—	—	—	—	—	—	—	—	—	—	—	—	—	—	—	2 497	5,95	
—	—	—	—	—	—	—	—	3	—	—	—	2	—	5	2 386	6,35	
—	—	1	—	—	—	—	—	20	—	—	—	2	—	22	11 906	5,55	
—	—	9	—	3	—	—	—	39	—	—	—	—	—	42	4 360	5,32	
—	—	—	—	—	—	—	—	1	—	—	—	—	—	1	2 092	6,28	
—	—	—	—	—	—	—	—	3	—	—	—	—	—	3	978	4,75	
—	—	5	—	2	1	—	2	28	1	—	1	—	—	35	4 794	5,88	
—	—	14	—	5	1	—	2	71	1	—	1	—	—	81	12 224	5,62	

ESTADO DO MARANHÃO

MUNICIPIOS MUNICIPES	DISTRITOS DISTRICTS	DOMICILIOS DOMICILES									
		PARTICULARES Particuliers — RESIDENCIAS Résidences		COLLECTIVOS EN COMMUN							
		Occupa- das Occupées	Des- ocupa- das Vacantes	Asylos	Cadeias	Escolas	Fabricas ou officinas	Fazendas e outros estabeleci- mentos agricolas	Hos- pitaes	Hoteis	Pensões ou casas de com- modos
				Asiles	Prisons	Écoles	Fabri- ques ou ateliers	Fermes et autres établis- se- ments agrico- les	Hô- pitaux	Hôtels	Pensi- ons ou mai- sons garnies
Tuy assá	1º Distrito	1 839	4	—	—	—	—	3	—	—	
	2º »	596	2	—	—	—	—	—	—	—	
	3º »	679	24	—	—	—	—	—	—	—	
	TOTAL	3 114	30	—	—	—	—	3	—	—	
Tutoya	1º Distrito	1 098	16	—	—	—	—	—	—	—	
	2º »	431	—	—	—	—	—	—	—	—	
	TOTAL	1 529	16	—	—	—	—	—	—	—	
Vargem Grande	1º Distrito	1 402	6	—	1	—	—	5	—	1	
	2º »	1 295	4	—	1	—	—	—	—	—	
	TOTAL	2 697	10	—	2	—	—	5	—	1	
Vianna	Vianna	4 054	16	—	—	—	—	3	—	—	
Victoria do Alto Par- nahyba	1º Distrito	453	—	—	—	—	—	11	—	—	
	2º »	362	—	—	—	—	—	5	—	—	
	3º »	172	2	—	—	—	—	16	—	—	
	4º »	137	—	—	—	—	—	3	—	—	
	5º »	119	—	—	—	—	—	—	—	—	
	TOTAL	1 243	2	—	—	—	—	35	—	—	
Victoria do Baixo Mearim	1º Distrito	621	1	—	1	—	—	—	—	—	
	2º »	499	—	—	—	—	—	—	—	—	
	3º »	823	9	—	—	—	—	—	—	—	
	4º »	201	—	—	—	—	—	—	—	—	
	TOTAL	2 152	10	—	1	—	—	—	—	—	
TOTAL DO ESTADO		148 338	2 006	4	39	6	—	339	5	4	

ESTATISTICA DOMICILIARIA

STATISTIQUE DOMICILIAIRE
(CONCLUSÃO - FIN)

		OUTRAS APLICAÇÕES													População Po- pulation	Densidade Densité
		AUTRES APPLICATIONS														
Quar- teis Ca- ser- nes	Diver- sos Di- vers	TOTAL	De- posi- tos Dé- pôts	Escolas Éco- les	Escrito- rios Bu- reaux	Es- ta- ções Sta- tions	Fabricas ou officinas Fabri- ques ou ateliers	Casas de negocio Mais- sons de com- merce	REPARTIÇÕES ADMINISTRATIONS			Templos Tem- ples	Diversas Di- verses	TOTAL		
									federaes fé- dérales	estaduaes des États	municipaes muni- cipa- les					
1	—	4	—	2	—	—	1	8	—	1	—	3	—	15	9 963	5,41
—	—	—	—	—	—	—	—	5	—	—	—	2	—	7	3 133	5,26
—	—	—	3	—	—	—	—	2	—	—	—	—	—	5	3 815	5,62
1	—	4	3	2	—	—	1	15	—	1	—	5	—	27	16 911	5,42
1	—	1	1	—	—	—	—	9	2	—	1	4	—	17	7 013	6,38
—	—	—	—	—	—	—	—	—	—	—	—	—	—	—	2 855	6,62
1	—	1	1	—	—	—	—	9	2	—	1	4	—	17	9 868	6,45
—	—	8	—	—	—	—	—	13	—	—	1	1	—	15	7 536	5,34
—	—	—	—	—	—	—	—	9	—	—	—	2	—	11	8 229	6,35
—	—	8	—	—	—	—	—	22	—	—	1	3	—	26	15 765	5,83
1	—	4	2	5	2	—	3	61	2	1	—	7	—	83	23 931	5,96
—	—	11	—	—	—	—	—	—	—	—	—	—	—	—	3 250	7,00
—	—	5	—	—	—	—	—	—	—	—	—	—	—	—	2 632	7,17
—	—	16	—	—	—	—	—	—	—	—	—	—	—	—	1 588	8,45
—	—	3	—	—	—	—	—	—	—	—	—	—	—	—	1 037	7,41
—	—	—	—	—	—	—	—	—	—	—	—	—	—	—	814	6,84
—	—	35	—	—	—	—	—	—	—	—	—	—	—	—	9 321	7,29
—	—	1	—	1	—	—	—	12	—	1	—	1	—	15	3 382	5,44
—	—	—	—	—	—	—	—	—	—	—	—	1	—	1	2 570	5,15
—	—	—	—	—	—	—	8	7	—	—	—	5	—	20	4 614	5,61
—	—	—	—	—	—	—	—	—	—	—	—	—	—	—	1 214	5,81
—	—	1	—	1	—	—	8	19	—	1	—	7	—	36	11 780	5,47
15	—	487	131	68	49	7	735	1 809	62	43	40	175	30	3 149	874 337	5,87

ESTATISTICA PREDIAL

STATISTIQUE PRÉDIALE

CONDIÇÃO DOS PREDIOS CONDITION DES MAISONS						PROPRIEDADE DOS PREDIOS PROPRIÉTÉ DES MAISONS					População Population	Densidade Densité
Habitáveis Habitable			Em En			Particular Particulière	Publica Publique			TOTAL TOTAL		
Occupados Occupés	Desocupados Vacantes	Total	construção ou re- construção	ruínas ruines	Total		federal fédérale	estadual des États	municipal municipale			
842	—	842	—	—	842	832	10	—	—	842	9 826	11,67
907	4	911	4	—	915	905	4	5	1	915	6 915	7,56
345	—	345	—	—	345	345	—	—	—	345	2 820	8,17
1 252	4	1 256	4	—	1 260	1 250	4	5	1	1 260	9 735	7,73
2 469	34	2 503	2	—	2 505	2 501	2	1	1	2 505	21 360	8,53
2 724	79	2 803	4	3	2 810	2 784	20	6	—	2 810	17 449	6,21
396	53	449	1	20	470	441	29	—	—	470	2 098	4,46
3 120	132	3 252	5	23	3 280	3 225	49	6	—	3 280	19 547	5,96
862	—	862	—	—	862	861	—	1	—	862	6 899	8,00
1 442	56	1 498	9	8	1 515	1 494	5	15	1	1 515	8 963	5,92
973	50	1 023	5	2	1 030	1 022	2	6	—	1 030	5 404	5,25
425	18	443	3	2	448	445	1	2	—	448	2 545	5,68
682	18	700	9	—	709	707	1	1	—	709	4 289	6,05
1 040	13	1 053	3	1	1 057	1 038	12	5	2	1 057	6 227	5,89
853	1	854	—	1	855	846	8	1	—	855	6 250	7,31
5 415	156	5 571	29	14	5 614	5 552	29	30	3	5 614	33 678	6,00
502	1	503	—	—	503	485	13	—	—	503	4 475	8,90
831	8	839	—	1	840	837	1	1	1	840	8 760	10,43
198	7	205	—	3	208	205	2	—	1	208	1 206	5,80
634	—	634	—	—	634	610	22	2	—	634	6 819	10,76
912	—	912	—	—	912	912	—	—	—	912	7 907	8,67
1 044	37	1 081	13	2	1 096	1 093	2	1	—	1 096	7 088	6,47

ESTADO DE MATTO GROSSO

MUNICIPIOS MUNICIPES	DISTRITOS: DISTRICTS	NUMERO DE PREDIOS NOMBRE DE MAISONS							TOTAL TOTAL
		Terreos Au-rez de chaussée	Asso- brados Au dessus de chaussée	De De					
				2	3	4	5	+ de 5	
Ponta Porã	Ponta Porã	948	—	—	—	—	—	—	948
	Doutados	658	—	—	—	—	—	—	658
	Nhuverá	853	—	—	—	—	—	—	853
	TOTAL	2 459	—	—	—	—	—	—	2 459
Porto Mutinho	Porto Mutinho	386	—	3	—	—	—	—	389
Registro do Araguaya	Registro do Araguaya	304	—	—	—	—	—	—	304
	Santa Rita do Araguaya	341	13	1	—	—	—	—	355
	TOTAL	645	13	1	—	—	—	—	659
Rosario Oeste	Rosario Oeste	1 912	—	—	—	—	—	—	1 912
Sant'Anna do Parauhyba	Sant'Anna do Parauhyba	899	65	—	—	—	—	—	964
Sto Antonio do Rio Abaixo	Santo Antonio do Rio Abaixo	758	—	—	—	—	—	—	758
	Melgaço	1 213	—	—	—	—	—	—	1 213
	TOTAL	1 971	—	—	—	—	—	—	1 971
St Antonio do Rio Madeira	1º Districto	1 241	—	15	—	—	—	—	1 256
	2º »	999	—	—	—	—	—	—	999
	3º »	878	14	1	1	—	—	—	894
	4º »	128	—	—	—	—	—	—	128
	TOTAL	3 246	14	16	1	—	—	—	3 277
São Luiz de Cáceres	São Luiz de Cáceres	1 269	1	—	—	—	—	—	1 270
	Barra do Rio dos Bugres	232	—	—	—	—	—	—	232
	TOTAL	1 501	1	—	—	—	—	—	1 502
Tres Lagôas	Tres Lagôas.	1 164	—	1	—	—	—	—	1 165
	TOTAL DO ESTADO	32 473	210	73	2	—	—	—	32 758

ESTATISTICA PREDIAL

STATISTIQUE PRÉDIALE
(CONCLUSÃO — FIN)

CONDIÇÃO DOS PREDIOS CONDITION DES MAISONS						PROPRIEDADE DOS PREDIOS PROPRIÉTÉ DES MAISONS					População Population	Densidade Densité
Habitáveis Habitable			Em En			Particular Particulière	Pública Publique			TOTAL TOTAL		
Occupados Occupés	Desocupados Vacantes	Total	construção ou re- construção construction ou re- construction	ruínas ruines	Total		federal fédérale	estadual des États	municipal municipale			
948	—	948	—	—	948	946	1	1	—	948	8 417	8,88
658	—	658	—	—	658	658	—	—	—	658	6 238	9,48
852	1	853	—	—	853	853	—	—	—	853	10 863	12,74
2 458	1	2 459	—	—	2 459	2 457	1	1	—	2 459	25 518	10,38
389	—	389	—	—	389	385	1	2	1	389	3 586	9,22
302	2	304	1	—	305	301	1	2	1	305	1 822	5,97
355	—	355	—	—	355	355	—	—	—	355	3 626	10,21
657	2	659	1	—	660	656	1	2	1	660	5 448	8,25
1 912	—	1 912	3	—	1 915	1 908	1	4	2	1 915	12 543	6,55
958	6	964	1	5	970	968	—	2	—	970	10 143	10,46
758	—	758	—	—	758	758	—	—	—	758	4 882	6,44
1 213	—	1 213	2	1	1 216	1 211	5	—	—	1 216	8 832	7,26
1 971	—	1 971	2	1	1 974	1 969	5	—	—	1 974	13 714	6,95
1 256	—	1 256	—	—	1 256	1 214	42	—	—	1 256	8 834	7,03
976	23	999	—	—	999	991	3	5	—	999	4 257	4,26
894	—	894	—	1	895	884	3	8	—	895	4 186	4,68
128	—	128	—	—	128	128	—	—	—	128	723	5,65
3 254	23	3 277	—	1	3 278	3 217	48	13	—	3 278	18 000	5,49
1 270	—	1 270	1	—	1 271	1 270	1	—	—	1 271	9 794	7,71
230	2	232	—	—	232	220	12	—	—	232	1 522	6,56
1 500	2	1 502	1	—	1 503	1 490	13	—	—	1 503	11 316	7,53
1 154	11	1 165	1	—	1 166	1 158	7	1	—	1 166	9 044	7,76
32 334	424	32 758	62	50	32 870	32 571	216	72	11	32 870	246 612	7,50

ESTADO DE MATTO GROSSO

MUNICIPIOS MUNICIPES	DISTRITOS DISRICTS	DOMICILIOS DOMICILES									
		PARTICULARES Particuliers — RESIDENCIAS Résidences		COLLECTIVOS EN COMMUN							
		Occupa- das Occupées	Des- occupa- das Vacantes	Asylos	Cadeias	Escolas	Fabricas ou officinas	Fazendas e outros estabeleci- mentos agricolas	Hos- pitaes	Hoteis	Pensões ou casas de com- modos
				Asiles	Prisons	Écoles	Fabri- ques ou ateliers	Fermes et autres établis- se- ments agricoles	Hô- pitaux	Hôtels	Pensi- ons ou maï- sons garnies
Aquidauana	Aquidauana	490	—	—	—	—	—	180	—	1	12
Bella Vista	Bella Vista	557	4	—	2	—	—	86	1	1	—
	Catacol	129	—	—	—	—	—	71	—	—	—
	TOTAL	686	4	—	2	—	—	157	1	1	—
Campo Grande	Campo Grande	2 144	34	—	1	1	—	195	—	7	12
Columbá	Columbá	2 282	79	—	2	2	—	57	2	5	40
	Ladario	363	53	—	—	—	—	1	1	—	—
	TOTAL	2 645	132	—	2	2	—	58	3	5	40
Coxim	Coxim	789	—	—	1	—	—	72	—	—	—
Cuyabá	1º Distrito	1 408	56	1	1	4	—	—	1	2	—
	2º »	945	50	—	—	—	—	—	1	1	—
	Guia	381	18	—	1	—	—	5	—	—	—
	Brotas	680	18	—	—	—	—	—	—	—	—
	Varzea Grande	1 007	13	—	—	—	—	2	—	—	—
	Chapada	646	1	—	1	—	—	63	—	—	1
	TOTAL	5 067	156	1	3	4	—	70	2	3	1
Diamantino	Diamantino	384	1	—	—	—	—	29	—	—	—
Livramento	Livramento	348	8	—	1	—	—	184	—	—	—
Matto Grosso	Matto Grosso	67	7	—	—	—	—	27	—	—	—
Miranda	Miranda	290	—	—	2	—	—	119	—	2	1
Nioac	Nioac	104	—	—	—	—	—	369	—	1	2
Pocoaré	Pocoaré	910	37	—	—	—	—	48	—	—	1

ESTATISTICA DOMICILIARIA

STATISTIQUE DOMICILIAIRE

			OUTRAS APPLICAÇÕES												População Po- pulation	Densidade Densité
			AUTRES APPLICATIONS													
Quar- teis Ca- set- nes	Diver- sos Di- vers	TOTAL	De- posi- tos Dé- pôts	Escolas Éco- les	Escripto- rios Bu- reaux	Es- tações Sta- tions	Fabricas ou officinas Fabr- iques ou ateliers	Casas de negocio Mai- sons de com- merce	REPARTIÇÕES ADMINISTRATIVAS			Templos Temp- ples	Diversas Di- verses	TOTAL		
									federaes fé- dérales	estaduaes des États	municipaes mu- nicipa- les					
—	—	193	—	1	—	2	1	17	3	—	1	1	1	27	9 826	14,39
2	—	92	—	3	—	—	—	31	3	1	1	—	2	41	6 915	1,65
—	—	71	—	—	—	—	—	—	—	—	—	—	—	—	2 820	14,10
2	—	163	—	3	—	—	—	31	3	1	1	—	2	41	9 735	11,47
2	—	218	3	10	—	1	—	155	1	1	1	2	3	177	21 366	9,04
3	—	111	—	7	6	1	6	209	8	—	—	3	8	248	17 449	7,29
—	—	2	12	1	—	—	4	5	2	—	—	1	4	29	2 098	5,75
3	—	113	12	8	6	1	10	214	10	—	—	4	12	277	19 547	5,96
—	—	73	—	—	—	—	—	9	—	2	—	—	—	11	6 899	8,00
2	—	11	1	4	2	1	6	76	6	9	1	4	3	113	8 963	6,32
2	—	4	1	5	4	—	11	66	4	4	—	2	1	98	5 404	5,69
—	—	6	—	1	—	—	—	4	1	—	—	1	—	7	2 545	6,57
—	—	—	—	1	—	—	—	10	1	—	—	2	—	14	4 289	6,30
—	—	2	—	8	—	—	10	46	1	1	1	2	—	69	6 227	6,17
—	—	65	—	1	—	—	—	3	6	—	—	1	—	11	6 250	8,79
4	—	88	2	20	6	1	27	205	19	14	2	12	4	312	33 678	6,53
1	—	30	—	—	—	—	—	1	18	—	—	—	—	19	4 475	1,80
—	—	185	2	—	—	—	—	6	—	1	1	1	—	11	8 760	16,44
—	—	27	—	2	—	—	—	2	1	—	—	1	1	7	1 206	12,83
—	—	124	—	—	—	—	—	—	—	—	—	—	—	—	6 819	16,47
—	—	372	—	—	—	—	—	18	—	1	—	—	—	19	7 907	16,61
—	—	49	—	1	—	—	—	15	2	—	—	—	—	18	7 088	7,39

ESTADO DE MATTO GROSSO

MUNICIPIOS MUNICIPES	DISTRICTOS DISTRICTS	DOMICILIOS DOMICILES									
		PARTICULARES Particuliers — RESIDENCIAS Résidences		COLLECTIVOS EN COMMUN							
				Asylos Asiles	Cadeias Prisons	Escolas Écoles	Fabricas ou officias Fabri- ques ou ateliers	Fazendas e outros estabeleci- mentos agricolas Fermes et autres établisse- ments agricoles	Hos- pitaes Hô- pitaux	Hotéis Hôtels	Pensões ou casas de comodos Pensions ou maisons garnies
Ponta Porã	Ponta Porã	942	—	—	1	—	—	1	—	1	2
	Dourados	658	—	—	—	—	—	—	—	—	—
	Nhuvetá	834	1	—	—	—	—	4	1	—	12
	TOTAL	2 434	1	—	1	—	—	5	1	1	14
Porto Murtinho	Porto Murtinho	363	—	—	1	—	—	15	—	2	2
Registro do Araguaya	Registro do Araguaya	285	2	—	—	8	—	4	—	—	1
	Sta Rita do Araguaya	294	—	—	—	—	—	61	—	—	—
	TOTAL	579	2	—	—	8	—	65	—	—	1
Rosario Oeste	Rosario Oeste	1 344	—	—	—	—	—	50	—	—	—
Sant'Anna do Paranahyba	Sant'Anna do Paranahyba	566	5	—	1	—	—	197	—	—	1
Sto Antonio do Rio Abaixo	Sto Ant ° do Rio Abaixo	718	—	—	—	—	—	7	—	—	—
	Melgaço	959	—	—	—	—	—	27	—	—	12
	TOTAL	1 677	—	—	—	—	—	34	—	—	12
Santo Antonio do Rio Madeira	1º Districto	557	—	—	1	—	—	63	—	—	14
	2º »	916	23	—	—	—	—	12	—	6	11
	3º »	736	—	—	—	—	—	—	—	1	10
	4º »	128	—	—	—	—	—	—	—	—	—
	TOTAL	2 337	23	—	1	—	—	75	—	7	35
São Luiz de Cáceres	São Luiz de Cáceres	1 214	—	—	1	—	—	51	—	—	4
	Barra do Rio dos Bugres	216	2	—	—	—	—	—	—	—	—
	TOTAL	1 430	2	—	1	—	—	51	—	—	4
Tres Lagôas	Tres Lagôas	961	11	—	—	—	—	114	—	13	20
	TOTAL DO ESTADO	25 615	424	1	17	15	—	2 114	7	43	158

ESTATISTICA DOMICILIARIA

STATISTIQUE DOMICILIAIRE
(CONCLUSÃO — FIN)

			OUTRAS APLICAÇÕES												População Po- pulation	Densidade Densité
			AUTRES APPLICATIONS													
Quar- teis Ca- sei- nes	Diver- sos Di- vers	TOTAL	De- posi- tos Dé- pôts	Escolas Éco- les	Escrip- torios Bu- reaux	Es- tações Sta- tions	Fabricas ou officinas Fabi- ques ou ateliers	Casas de negocio Mai- sons de com- merce	REPARTIÇÕES ADMINISTRATIONS			Templos Tem- ples	Diversas Di- verses	TOTAL		
									fede- raes fê- derales	estada- uaes des États	municipaes mu- nicipa- les					
1	—	6	—	—	1	—	4	24	—	—	—	—	—	29	8 417	8,88
—	—	—	—	—	—	—	—	—	—	—	—	—	—	—	6 238	9,48
—	1	18	1	—	1	—	—	9	—	—	—	—	2	13	10 863	12,75
1	1	24	1	—	2	—	4	33	—	—	—	—	2	42	25 518	1,38
3	—	23	—	—	1	—	—	35	3	1	2	—	—	42	3 586	9,29
1	—	14	—	—	—	—	—	4	3	—	—	1	—	8	1 822	6,09
—	—	61	—	—	—	—	—	12	—	—	—	—	—	12	3 626	1,21
1	—	75	—	—	—	—	—	16	3	—	—	1	—	20	5 448	8,33
—	1	51	—	4	3	—	—	19	1	1	1	3	1	33	12 543	8,99
1	—	200	—	—	3	—	—	26	—	1	—	2	1	33	10 143	13,24
—	—	7	—	2	—	—	22	5	—	—	—	—	—	29	4 882	6,73
—	1	40	—	2	—	—	2	5	1	—	—	1	—	11	8 832	8,84
—	1	47	—	4	—	—	24	10	1	—	—	1	—	40	13 714	7,95
1	12	91	4	—	—	—	7	41	15	—	—	—	3	70	8 834	13,63
—	—	29	—	1	1	1	—	43	5	4	—	—	3	58	4 257	4,50
1	—	12	7	—	1	—	—	52	2	6	—	—	—	68	4 186	5,59
—	—	—	—	—	—	—	—	11	—	—	—	—	—	11	723	5,65
2	12	132	11	1	2	1	7	147	22	10	—	—	6	207	18 000	7,29
—	—	56	4	—	—	—	—	3	1	—	—	—	—	8	9 794	7,71
—	1	1	—	1	—	—	—	9	1	—	—	2	—	13	1 522	7,00
—	1	57	4	1	—	—	—	17	2	—	—	2	—	21	11 316	7,60
3	—	150	—	1	—	1	2	33	—	—	—	—	—	37	9 044	8,14
23	16	2 394	35	56	23	7	75	1 004	89	33	9	30	33	1 394	246 612	8,80

ESTADO DE MINAS GERAES

MUNICIPIOS MUNICIPES	DISTRICTOS DISTRICTS	NUMERO DE PREDIOS NOMBRE DE MAISONS							TOTAL TOTAL
		Terreos Au-iez de chaussée	Asso- bradados Au dessus de chaussée	De De					
				2	3	4	5	+ de 5	
Abaeté	Abaeté	3 546	1	2	—	—	—	—	3 549
	Abaeté Diamantino	399	—	—	—	—	—	—	399
	São José do Canastão	1 864	1	19	—	—	—	—	1 884
	Santo Antonio dos Tios	1 701	—	—	—	—	—	—	1 701
	Morada Nova	1 190	—	—	—	—	—	—	1 190
	TOTAL	8 700	2	21	—	—	—	—	8 723
Abadia de Bom Sucesso	Abadia de Bom Sucesso	1 380	1	2	—	—	—	—	1 383
	Matto Grosso	170	—	—	—	—	—	—	170
	TOTAL	1 550	1	2	—	—	—	—	1 553
Abre Campo	Abre Campo	872	2	8	—	—	—	—	882
	São Antonio do Gramma	303	440	8	—	—	—	—	751
	São João do Matipoó	612	370	54	—	—	—	—	1 036
	Sant'Anna da Pedra Bonita	434	—	9	—	—	—	—	443
	Santo Antonio do Matipoó	538	78	19	—	—	—	—	635
	São José da Pedra Bonita	659	1	2	—	—	—	—	672
	TOTAL	3 428	891	100	—	—	—	—	4 419
Agua Virtuosas	Agua Virtuosas	778	10	19	—	—	—	—	807
	Lambary	484	65	—	—	—	—	—	549
	TOTAL	1 262	75	19	—	—	—	—	1 356
Além Parahyba (São José d')	Além Parahyba	2 054	39	35	—	—	—	—	2 128
	Angustina	1 152	37	12	—	—	—	—	1 201
	Volta Grande	464	25	9	—	—	—	—	498
	São Sebastião da Estrella	699	9	31	—	—	—	—	739
	Pirapetinga	1 194	19	13	—	—	—	—	1 226
	Espirito Santo de Agua Limpá	217	2	6	—	—	—	—	225
	São Luiz	200	3	—	—	—	—	—	203
	TOTAL	5 980	134	106	—	—	—	—	6 220

ESTATISTICA PREDIAL

STATISTIQUE PRÉDIALE

CONDIÇÃO DOS PRÉDIOS CONDITION DES MAISONS						PROPRIEDADE DOS PRÉDIOS PROPRIÉTÉ DES MAISONS					População Population	Densidade Densité
Habitáveis Habitable			Em En			Particular Particulière	Pública Publique			TOTAL TOTAL		
Occupados Occupés	Desocupados Vacantes	Total	construção ou re- construção construc- tion ou re- construc- tion	ruínas ruines	Total		federal fé- dérale	estadual des États	municipal muni- cipale			
3 451	98	3 519	8	6	3 563	3 550	8	2	3	3 563	21 922	6,15
391	8	399	—	5	404	404	—	—	—	404	2 254	5,58
1 788	96	1 884	27	11	1 922	1 921	—	—	1	1 922	11 603	6,04
1 656	45	1 701	5	11	1 717	1 716	—	—	1	1 717	10 355	6,03
1 182	8	1 190	1	2	1 193	1 193	—	—	—	1 193	7 962	6,67
8 468	255	8 723	41	35	8 799	8 784	8	2	5	8 799	54 096	6,15
1 369	14	1 383	4	5	1 392	1 389	—	2	1	1 392	8 848	6,36
170	—	170	—	—	170	169	—	—	1	170	1 112	6,54
1 539	14	1 553	4	5	1 562	1 558	—	2	2	1 562	9 960	6,38
875	7	882	—	—	882	877	1	3	1	882	6 023	6,83
749	2	751	—	—	751	751	—	—	—	751	4 637	6,17
1 031	5	1 036	—	—	1 036	1 034	—	—	2	1 036	6 693	6,46
433	10	443	—	—	443	442	—	1	—	443	2 809	6,34
629	6	635	—	—	635	633	—	1	1	635	4 716	7,43
668	4	672	—	—	672	672	—	—	—	672	4 389	6,53
4 385	34	4 419	—	—	4 419	4 409	1	5	4	4 419	29 267	6,62
766	41	807	—	—	807	798	2	5	2	807	5 144	6,37
549	—	549	—	—	549	549	—	—	—	549	3 881	7,07
1 315	41	1 356	—	—	1 356	1 347	2	5	2	1 356	9 025	6,66
2 106	22	2 128	1	1	2 130	2 114	9	3	4	2 130	13 258	6,22
1 191	10	1 201	—	—	1 201	1 199	—	1	1	1 201	8 303	6,91
492	6	498	—	—	498	497	—	—	1	498	3 171	6,37
730	9	739	2	—	741	739	—	—	2	741	4 042	5,45
1 210	16	1 226	—	—	1 226	1 223	—	1	2	1 226	8 076	6,59
225	—	225	—	—	225	225	—	—	—	225	1 799	8,00
203	—	203	—	—	203	203	—	—	—	203	1 177	5,80
6 157	63	6 220	3	1	6 224	6 200	9	5	10	6 224	39 826	6,40

ESTADO DE MINAS GERAES

MUNICIPIOS MUNICIPES	DISTRICTOS DISTRICTS	NUMERO DE PREDIOS NOMBRE DE MAISONS							TOTAL TOTAL
		Terreos Au-rez de chaussée	Asso- bradados Au dessus de chaussée	De De					
				2	3	4	5	+ de 5	
Alfenas	Alfenas	2 433	6	8	—	—	—	—	2 447
	Fama	533	10	6	—	—	—	—	549
	Seriania	627	1	—	—	—	—	—	628
	Barranco Alto	326	—	—	—	—	—	—	326
	S. Joaquim da Serra Negra	907	—	2	—	—	—	—	909
	TOTAL	4 826	17	16	—	—	—	—	4 859
Alto Rio Doce	Alto Rio Doce	1 365	132	40	—	—	—	—	1 537
	São Caetano do Chopotó	750	89	39	—	—	—	—	878
	Dôres do Turvo	943	37	10	—	—	—	—	990
	TOTAL	3 058	258	89	—	—	—	—	3 405
Alvinopolis	Alvinopolis	598	327	59	—	—	—	—	984
	Sem Peixe	281	101	4	—	—	—	—	386
	Saúde	366	283	48	—	—	—	—	697
	Fonseca	339	80	28	—	—	—	—	447
	TOTAL	1 584	791	139	—	—	—	—	2 514
Antonio Dias.	Antonio Dias	1 085	126	21	—	—	—	—	1 232
Araguary	Araguary	3 393	10	3	—	—	—	—	3 406
	Piracahyba	441	—	1	—	—	—	—	442
	Sant'Anna do Rio das Velhas	533	3	—	—	—	—	—	536
	TOTAL	4 367	13	4	—	—	—	—	4.384
Atassuahy	Atassuahy	1 941	—	7	—	—	—	—	1 948
	São Domingos.	1 652	—	1	—	—	—	—	1 653
	Bom Jesus do Pontal	626	1	1	—	—	—	—	628
	Bom Jesus do Lufa	1 119	1	—	—	—	—	—	1 120
	São José do Carahy	1 336	—	4	—	—	—	—	1 340
	Itinga	2 127	17	3	—	—	—	—	2 147
	Commercinho do Blum	973	2	—	—	—	—	—	975
	Santa Rita do Itinga	1 026	1	—	—	—	—	—	1 027
	São Pedro do Jequitinhonha	1 305	—	—	—	—	—	—	1 305
	São Roque	841	2	—	—	—	—	—	843
	TOTAL	12 946	24	16	—	—	—	—	12 986

ESTATISTICA PREDIAL

STATISTIQUE PRÉDIALE
(CONTINUAÇÃO — SUITE)

CONDIÇÃO DOS PREDIOS CONDITION DES MAISONS						PROPRIEDADE DOS PREDIOS PROPRIÉTÉ DES MAISONS					População Population	Densidade Densité
Habitaveis Habitable			Em En			Particular Particulière	Publica Publique			TOTAL TOTAL		
Occupados Occupés	Desoccupados Vacantes	Total	construção ou re- construção	ruínas ruines	Total		federal fédérale	estadual des États	municipal municipale			
2 333	114	2 447	17	12	2 476	2 466	6	1	3	2 476	14 294	5,77
530	19	549	3	—	552	543	6	1	2	552	2 664	4,83
613	15	628	6	—	634	633	—	1	—	634	4 689	7,40
301	25	326	—	3	329	329	—	—	—	329	1 770	5,38
891	18	909	—	1	910	910	—	—	—	910	6 017	6,61
4 668	191	4 859	26	16	4 901	4 881	12	3	5	4 901	29 434	6,01
1 466	71	1 537	2	—	1 539	1 536	—	1	2	1 539	11 187	7,27
859	19	878	—	—	878	878	—	—	—	878	5 368	6,11
982	8	990	—	—	990	990	—	—	—	990	6 670	6,74
3 307	98	3 405	2	—	3 407	3 404	—	1	2	3 407	23 225	6,82
952	22	984	1	2	987	984	—	1	2	987	6 692	6,78
386	—	386	—	—	386	386	—	—	—	386	2 416	6,26
666	31	697	3	3	703	703	—	—	—	703	4 396	6,25
442	5	447	1	1	449	449	—	—	—	449	3 059	6,81
2 456	58	2 514	5	6	2 525	2 522	—	1	2	2 525	16 563	6,56
1 215	17	1 232	4	—	1 236	1 231	—	4	1	1 236	7 947	6,43
3 355	51	3 406	12	—	3 418	3 414	—	3	1	3 418	21 116	6,18
442	—	442	—	—	442	442	—	—	—	442	3 164	7,16
534	2	536	2	4	542	541	—	—	1	542	3 419	6,36
4 331	53	4 384	14	4	4 402	4 397	—	3	2	4 402	27 729	6,30
1 873	75	1 948	16	10	1 974	1 971	—	3	—	1 974	11 682	5,92
1 609	44	1 653	6	12	1 671	1 669	—	1	1	1 671	10 782	6,45
628	—	628	—	—	628	628	—	—	—	628	4 690	7,47
1 093	27	1 120	7	17	1 144	1 144	—	—	—	1 144	8 271	7,23
1 291	49	1 340	21	3	1 364	1 363	—	1	—	1 364	9 746	7,15
2 073	74	2 147	11	25	2 183	2 183	—	—	—	2 183	14 171	6,49
972	3	975	—	—	975	975	—	—	—	975	6 983	7,16
981	46	1 027	12	4	1 043	1 041	—	2	—	1 043	6 520	6,25
1 167	138	1 305	20	30	1 355	1 355	—	—	—	1 355	7 343	5,42
807	36	843	2	24	869	867	1	1	—	869	5 475	6,30
12 494	492	12 986	95	125	13 206	13 196	1	8	1	13 206	85 663	6,49

ESTADO DE MINAS GERAES

MUNICIPIOS MUNICIPES	DISTRITOS DISTRICTS	NUMERO DE PREDIOS NOMBRE DE MAISONS							TOTAL TOTAL
		Terreos Au-rez de chaussée	Asso- bradados Au dessus de chaussée	De De					
				2	3	4	5	+ de 5	
Araxá . . .	Araxá	2 793	3	5	—	—	—	—	2 801
	Dôres de Santa Juliana .	751	50	—	—	—	—	—	801
	Conceição do Araxá	1 193	—	—	—	—	—	—	1 193
	São Pedro de Alcantara	761	14	—	—	—	—	—	775
	Pratinha	579	34	—	—	—	—	—	613
	TOTAL	6 077	101	5	—	—	—	—	6 183
Arceburgo . . .	Arceburgo	1 087	50	1	—	—	—	—	1 138
Areado . . .	Areado	1 498	3	10	—	—	—	—	1 511
Aymorés . . .	Aymorés . . .	1 136	8	6	—	—	—	—	1 150
	Resplendor	1 500	31	—	—	—	—	—	1 531
	São Benedicto	241	—	3	—	—	—	—	244
	Alto Capim	405	11	6	—	—	—	—	422
	Penha do Capim . . .	1 150	—	—	—	—	—	—	1 150
	TOTAL	4 432	50	15	—	—	—	—	4 497
Ayuruoca . . .	Ayuruoca	895	47	7	—	—	—	—	949
	Carvalhos	523	26	2	—	—	—	—	551
	Livramento	648	—	1	—	—	—	—	649
	Bocaina . . .	703	76	5	—	—	—	—	784
	Passa Vinte	457	36	—	—	—	—	—	493
	Alagôa . . .	548	84	15	—	—	—	—	647
	Serranos	668	30	—	—	—	—	—	698
	TOTAL	4 442	299	30	—	—	—	—	4 771
Baependy . . .	Baependy . . .	1 732	43	15	—	—	—	—	1 790
	São Sebastião da Encruzilhada	699	—	—	—	—	—	—	699
	São Thomé das Letras . . .	721	—	4	—	—	—	—	725
	TOTAL	3 152	43	19	—	—	—	—	3 214
Bambuiy . . .	Bambuiy	3 583	65	6	—	—	—	—	3 654

ESTATISTICA PREDIAL

STATISTIQUE PRÉDIALE

(CONTINUAÇÃO — SUITE)

CONDIÇÃO DOS PREDIOS CONDITION DES MAISONS						PROPRIEDADE DOS PREDIOS PROPRIÉTÉ DES MAISONS					População Population	Densidade Densité
Habitáveis Habitable			Em En			Particular Particulière	Publica Publique			TOTAL TOTAL		
Occupados Occupés	Desocupados Vacantes	Total Total	construção ou re- construção construc- tion ou re- construc- tion	ruínas ruines	Total Total		federal fédé- rurale	estadual des États	municipal muni- cipale			
2 786	15	2 801	3	—	2 804	2 802	—	—	2	2 804	21 842	7,79
801	—	801	1	—	802	802	—	—	—	802	6 637	8,28
1 193	—	1 193	—	—	1 193	1 193	—	—	—	1 193	8 334	6,99
747	28	775	—	—	775	757	18	—	—	775	5 545	7,15
594	19	613	1	1	615	615	—	—	—	615	4 508	7,33
6 121	62	6 183	5	1	6 189	6 169	18	—	2	6 189	46 866	7,57
1 114	24	1 138	1	—	1 139	1 139	—	—	—	1 139	6 645	5,83
1 484	27	1 511	5	3	1 519	1 517	—	2	—	1 519	10 261	6,76
1 143	7	1 150	—	—	1 150	1 147	—	3	—	1 150	7 450	6,48
1 501	30	1 531	—	—	1 531	1 531	—	—	—	1 531	12 339	8,06
244	—	244	—	—	244	244	—	—	—	244	1 963	8,05
421	1	422	—	—	422	422	—	—	—	422	3 342	7,92
1 144	6	1 150	—	—	1 150	1 150	—	—	—	1 150	9 281	8,07
4 453	44	4 497	—	—	4 497	4 494	—	3	—	4 497	34 375	7,64
937	12	949	1	1	951	947	—	3	1	951	6 778	7,13
537	14	551	—	—	551	546	2	3	—	551	3 681	6,68
645	4	649	1	—	650	648	—	1	1	650	4 369	6,72
762	22	784	—	—	784	782	1	—	1	784	4 737	6,04
482	11	493	1	—	494	489	3	—	2	491	3 474	7,63
647	—	647	—	1	648	648	—	—	—	648	3 985	6,15
679	19	698	—	—	698	697	—	—	1	698	4 669	6,69
4 689	82	4 771	3	2	4 776	4 757	6	—	6	4 776	31 693	6,64
1 723	67	1 790	5	—	1 795	1 790	—	3	2	1 795	11 661	6,50
662	37	699	8	—	707	705	—	2	—	707	4 401	6,22
691	34	725	—	—	725	723	—	—	2	725	4 618	6,37
3 076	138	3 214	13	—	3 227	3 218	—	5	4	3 227	20 680	6,41
3 597	57	3 654	15	9	3 678	3 673	1	3	1	3 678	26 112	7,10

ESTADO DE MINAS GERAES

MUNICIPIOS MUNICIPES	DISTRICTOS DISTRICTS	NUMERO DE PREDIOS NOMBRE DE MAISONS							TOTAL TOTAL
		Terreos Au-rez de chaussée	Asso- bradados Au dessus de chaussée	De De					
				2	3	4	5	+ de 5	
Barbacena . . .	Barbacena	1 813	1 173	38	--	--	--	--	3 024
	Bias Fortes	892	342	12	--	--	--	--	1 246
	Carandahy	1 363	2	1	--	--	--	--	1 366
	União	401	245	1	--	--	--	--	647
	Remedios	747	223	45	--	--	--	--	1 015
	Desterro do Mello	587	240	22	--	--	--	--	849
	Ressaquinha	685	201	4	--	--	--	--	890
	Livramento	679	415	5	--	--	--	--	1.099
	Sto Antonio da Ibertioga	419	94	21	--	--	--	--	534
	Santa Rita de Ibitipoca	410	35	17	--	--	--	--	462
	Sta Barbara do Tugurio	479	117	--	--	--	--	--	596
	São Sebastião dos Torres	367	297	3	--	--	--	--	667
	S Domingos do Monte Alegre	570	--	--	--	--	--	--	570
Campolide	401	--	--	--	--	--	--	401	
Pedro Teixeira	329	58	4	--	--	--	--	391	
	TOTAL	10 142	3 442	173	--	--	--	--	13 757
Bello Horizonte . . .	Bello Horizonte	7 784	185	266	15	2	--	--	8 252
Bôa Vista do Tremedal	Bôa Vista do Tremedal	795	--	12	--	--	--	--	810
	Pernambuco	477	--	1	--	--	--	--	478
	Matto Verde	1 164	2	1	--	--	--	--	1 167
	São João do Bonito	469	--	--	--	--	--	--	469
	Santa Rita	465	--	--	--	--	--	--	465
	Lençôes do Rio Verde	1 355	--	4	--	--	--	--	1 359
	Santo Antonio das Mamonas	673	--	--	--	--	--	--	673
Gamelleira	451	--	--	--	--	--	--	451	
	TOTAL	5 849	5	18	--	--	--	--	5 872
Bocayuva . . .	Bocayuva	2 739	--	2	--	--	--	--	2 741
	Olhos d'Agua	563	--	--	--	--	--	--	563
	Barceiros	399	--	1	--	--	--	--	400
	Teria Branca	348	--	--	--	--	--	--	348
	TOTAL	4 049	--	3	--	--	--	--	4 052

ESTATISTICA PREDIAL

STATISTIQUE PRÉDIALE

(CONTINUAÇÃO — SUITE)

CONDIÇÃO DOS PREDIOS CONDITION DES MAIŒONS						PROPRIEDADE DOS PREDIOS PROPRIÉTÉ DES MAIŒONS					População Population	Densidade Densité
Habitaveis Habitable			Em En			Particular Particulière	Publica Publique			TOTAL TOTAL		
Occupados Occupées	Desocupados Vacantes	TOTAL TOTAL	construção ou re- construção construction ou re- construc- tion	ruínas ruines	TOTAL TOTAL		federal fé- dérale	estadual des États	municipal muni- cipale			
2 907	117	3 024	7	10	3 041	3 009	25	2	5	3 041	19 384	6,37
1 227	19	1 246	1	—	1 247	1 223	23	—	1	1 247	7 576	6,08
1 361	5	1 366	1	—	1 367	1 359	8	—	—	1 367	10 588	7,75
644	3	647	—	—	647	643	—	—	4	647	4 234	6,54
1 015	—	1 015	—	—	1 015	1 015	—	—	—	1 015	6 345	6,25
845	4	849	1	—	850	849	—	—	1	850	5 266	6,20
868	22	890	1	—	891	888	3	—	—	891	5 396	6,06
1 090	9	1 099	2	2	1 103	1 090	9	3	1	1 103	6 692	6,07
518	16	534	—	—	534	534	—	—	—	534	3 551	6,65
442	20	462	1	3	466	464	—	—	2	466	2 916	6,26
596	—	596	—	—	596	596	—	—	—	596	4 163	6,98
667	—	667	—	—	667	667	—	—	—	667	4 606	6,91
570	—	570	—	—	570	570	—	—	—	570	3 356	5,89
400	1	401	—	—	401	401	—	—	—	401	2 678	6,68
391	—	391	—	—	391	391	—	—	—	391	2 966	7,59
13 541	216	13 757	14	15	13 785	13 699	68	5	14	13 786	89 717	6,51
8 122	130	8 252	34	7	8 293	8 218	22	46	7	8 293	55 563	6,70
730	80	810	10	7	827	823	—	2	2	827	4 717	5,70
467	11	478	3	6	487	487	—	—	—	487	3 619	7,43
1 083	84	1 167	12	1	1 180	1 177	—	1	2	1 180	6 735	5,71
435	33	469	4	11	484	484	—	—	—	484	2 819	5,82
456	9	465	1	—	466	466	—	—	—	466	3 642	7,82
1 288	71	1 359	2	1	1 362	1 362	—	—	—	1 362	8 939	6,56
663	10	673	—	—	673	673	—	—	—	673	4 648	6,91
449	2	451	—	1	452	452	—	—	—	452	3 486	7,71
5 572	300	5 872	32	27	5 931	5 924	—	3	4	5 931	38 605	6,51
2 661	80	2 741	4	1	2 746	2 746	—	—	—	2 746	20 992	7,64
558	5	563	—	—	563	563	—	—	—	563	3 613	6,42
395	5	400	—	—	400	400	—	—	—	400	2 279	5,70
328	20	348	—	—	348	348	—	—	—	348	2 276	6,54
3 942	110	4 052	4	1	4 057	4 057	—	—	—	4 057	29 160	7,19

ESTADO DE MINAS GERAES

MUNICIPIOS MUNICIPES	DISTRICTOS DISTRICTS	NUMERO DE PREDIOS NOMBRE DE MAISONS							
		Terreos Au-rez de chaussée	Asso- bradados Au dessus de chaussée	De De					TOTAL TOTAL
				2	3	4	5	+ de 5	
Bom Despacho	Bom Despacho	2 019	1	5	—	—	—	—	2 025
Bomfim	Bomfim	730	53	1	—	—	—	—	784
	Piedade dos Geraes	932	143	1	—	—	—	—	1 076
	Sta Cruz de Dom Silverio	540	166	1	—	—	—	—	707
	Rio Manso	491	207	47	—	—	—	—	745
	Conceição do Itaguá	378	81	1	—	—	—	—	460
	Porto Alegre	360	28	—	—	—	—	—	388
	Bello Valle	339	3	3	—	—	—	—	345
	Sant'Anna de Paraopeba	365	42	—	—	—	—	—	407
	Campo Alegre	368	27	1	—	—	—	—	396
	TOTAL	4 503	750	55	—	—	—	—	5 308
Bom Successo	Bom Successo	1 661	3	2	—	—	—	—	1 666
	São Thiago	920	—	—	—	—	—	—	920
	São João Baptista	572	—	—	—	—	—	—	578
	Santo Antonio do Amparo	1 076	1	—	—	—	—	—	1 077
	TOTAL	4 235	4	2	—	—	—	—	4 241
Cabo Verde	Cabo Verde	1 802	25	2	—	—	—	—	1 830
	Barra	304	—	—	—	—	—	—	304
	Conceição da Boa Vista	728	—	6	—	—	—	—	734
	TOTAL	2 834	25	8	—	—	—	—	2 868
Caethé	Caethé	443	8	10	—	—	—	—	461
	Morro Vermelho	278	—	1	—	—	—	—	279
	Penha	296	—	1	—	—	—	—	297
	Cuyabá	116	7	5	—	—	—	—	128
	Roças Novas	353	50	8	1	—	—	—	412
	União do Caethé	329	1	187	3	—	—	—	520
	Taquarussú	829	27	—	—	—	—	—	856
	TOTAL	2 644	93	212	4	—	—	—	2 953

ESTATISTICA PREDIAL

STATISTIQUE PRÉDIALE
(CONTINUAÇÃO — SUITE)

CONDIÇÃO DOS PRÉDIOS CONDITION DES MAISONS						PROPRIEDADE DOS PRÉDIOS PROPRIÉTÉ DES MAISONS					População Population	Densidade Densité
Habitáveis Habitable			Em En			Particular Particulière	Pública Publique			TOTAL TOTAL		
Occupados Occupés	Desocupados Vacantes	Total Total	construção ou re- construção construc- tion ou re- construc- tion	ruínas ruines	Total Total		federal fédérale	estadual des États	municipal muni- cipale			
1 988	37	2 025	4	1	2 030	2 027	—	2	1	2 030	12.622	6,22
762	22	784	3	—	787	787	—	—	—	787	4 559	5,79
1 072	4	1 076	—	2	1 078	1 078	—	—	—	1 078	6 946	6,44
707	—	707	—	—	707	705	1	—	—	707	4.204	5,95
741	4	745	—	—	745	745	—	—	—	745	4 095	5,50
452	8	460	7	—	467	467	—	—	—	467	2 634	5,64
375	13	388	4	—	392	392	—	—	—	392	2.796	7,13
332	13	345	1	—	346	346	—	—	—	346	2 518	7,28
403	4	407	2	1	410	410	—	—	—	410	1 759	4,29
396	—	396	1	—	397	397	—	—	—	397	2 569	6,47
5 240	68	5 308	18	3	5 329	5 328	1	—	—	5 329	32 080	6,02
1 541	125	1 666	3	—	1 669	1 667	—	1	1	1 669	10 341	6,20
832	88	920	3	2	925	923	1	—	1	925	5 036	5,44
520	58	578	2	—	580	579	—	1	—	580	3 265	5,63
1 023	54	1 077	1	—	1 078	1 077	—	1	—	1 078	6 909	6,41
3 916	325	4 241	9	2	4 252	4 246	1	3	2	4 252	25 551	6,01
1 823	7	1 830	4	—	1 834	1 829	1	—	4	1 834	12 509	6,82
304	—	304	—	—	304	304	—	—	—	304	2 419	7,96
718	16	734	8	1	743	742	—	—	1	743	4 497	6,05
2 845	23	2 868	12	1	2 881	2 875	1	—	5	2 881	19 425	6,74
447	14	461	3	4	468	461	—	3	4	468	2 447	5,23
274	5	279	—	—	279	279	—	—	—	279	2 080	7,46
295	2	297	—	—	297	295	2	—	—	297	1 948	6,56
119	9	128	—	—	128	124	3	1	—	128	682	5,33
412	—	412	—	—	412	412	—	—	—	412	2 562	6,22
485	35	520	—	2	522	522	—	—	—	522	3 051	5,84
816	10	856	—	—	856	855	—	—	1	856	5 147	6,01
2 878	75	2 953	3	6	2 962	2 948	5	4	5	2 962	17 917	6,05

ESTADO DE MINAS GERAES

MUNICIPIOS MUNICIPES	DISTRITOS DISTRICTS	NUMERO DE PREDIOS NOMBRE DE MAISONS							TOTAL TOTAL
		Terreos Au-rez de chaussée	Asso- bradados Au dessus de chaussée	De De					
				2	3	4	5	+ de 5	
				PAVIMENTOS Étages					
Caldas	Caldas	1 806	3	3	—	—	—	—	1 812
	Ipuyuna	713	—	—	—	—	—	—	713
	Santa Rita de Caldas	1 200	—	6	—	—	—	—	1 206
	TOTAL	3 719	3	9	—	—	—	—	3 731
Cambuhy	Cambuhy	1.716	6	4	—	—	—	—	1 726
	Bom Retiro	1.159	—	—	—	—	—	—	1 159
	Bom Jesus do Corrego	805	—	—	—	—	—	—	805
	TOTAL	3 680	6	4	—	—	—	—	3 690
Campanha	Campanha	1 545	49	57	2	—	—	—	1 653
	Ponte Alta	538	10	1	—	—	—	—	549
	TOTAL	2 083	59	58	2	—	—	—	2 202
Campeste	Campestre	2 184	32	1	—	—	—	—	2.217
Campo Bello	Campo Bello	1 719	368	7	—	—	—	—	2 094
	Porto de Mendes	354	—	—	—	—	—	—	354
	Canna Verde	508	89	3	—	—	—	—	600
	Candeias	1 202	102	6	—	—	—	—	1 310
	Crýstaes	854	234	6	—	—	—	—	1 094
	TOTAL	4 637	793	22	—	—	—	—	5 452
Campos Geraes.	Campos Geraes	2 403	34	6	—	—	—	—	2 443
	Espirito Santo dos Coqueiros	752	104	—	—	—	—	—	856
	Corrego do Ouro	276	—	—	—	—	—	—	276
	TOTAL	3 431	138	6	—	—	—	—	3 575
Capellinha .	Capellinha	1 967	6	—	—	—	—	—	1 973
	Agua Bôa	1 319	3	—	—	—	—	—	1 322
	TOTAL	3 286	9	—	—	—	—	—	3 295
Caracol	Caracol	2 232	—	1	—	—	—	—	2 233

ESTATISTICA PREDIAL

STATISTIQUE PRÉDIALE

(CONTINUAÇÃO -- SUITE)

CONDIÇÃO DOS PREDIOS CONDITION DES MAISONS						PROPRIEDADE DOS PREDIOS PROPRIÉTÉ DES MAISONS					População Population	Densidade Densité
Habitáveis Habitable			Em En			Particular Particulière	Publica Publique			TOTAL TOTAL		
Occupados Occupées	Desocupados Vacantes	Total Total	construção ou re- construcção ou re- construcção	ruínas ruines	Total Total		federal fédérale	estadual des États	municipal municipale			
1 786	26	1 812	10	—	1 822	1 819	—	1	2	1 822	16 845	9,25
713	—	713	—	—	713	712	—	—	1	713	4 727	6,63
1 191	15	1 206	—	—	1 206	1 205	—	—	1	1 206	7 379	6,12
3 690	41	3 731	10	—	3 741	3 736	—	1	4	3 741	28 951	7,74
1 726	—	1 726	—	—	1 726	1 724	—	2	—	1 726	10 338	5,99
1 159	—	1 159	—	—	1 159	1 159	—	—	—	1 159	8 804	7,60
805	—	805	—	—	805	805	—	—	—	805	6 110	7,59
3 690	—	3 690	—	—	3 690	3 688	—	2	—	3 690	25 252	6,84
1 492	161	1 653	1	3	1 657	1 647	2	3	5	1 657	9 129	5,51
537	12	549	1	1	551	551	—	—	—	551	3 238	5,88
2 029	173	2 202	2	4	2 208	2 198	2	3	5	2 208	12 367	5,60
2 206	11	2 217	5	3	2 225	2 222	—	1	2	2 225	15 254	6,86
1 984	110	2 094	33	15	2 142	2 132	3	2	5	2 142	11 763	5,49
333	21	354	4	2	360	360	—	—	—	360	2 004	5,57
565	35	600	6	2	608	602	4	2	—	608	3 479	5,72
1 289	21	1 310	—	—	1 310	1 309	—	—	1	1 310	8 968	6,85
1 041	53	1 094	5	3	1 102	1 099	—	1	2	1 102	6 712	6,10
5 212	240	5 452	48	22	5 522	5 502	7	5	8	5 522	32 926	5,96
2 401	42	2 443	9	1	2 453	2 452	—	1	—	2 453	15 312	6,24
835	21	856	7	2	865	863	—	—	2	865	4 951	5,72
275	1	276	—	—	276	276	—	—	—	276	1 547	5,62
3 511	64	3 575	16	3	3 594	3 591	—	1	2	3 594	21 810	6,07
1 950	23	1 973	1	—	1 974	1 971	—	2	1	1 974	12 001	6,08
1 288	34	1 322	2	—	1 324	1 324	—	—	—	1 324	8 568	6,47
3 236	57	3 295	3	—	3 298	3 295	—	2	1	3 298	20 569	6,24
2 215	18	2 233	2	—	2 235	2 233	—	1	1	2 235	20 956	9,38

ESTADO DE MINAS GERAES

MUNICIPIOS MUNICIPES	DISTRICTOS DISTRICTS	NUMERO DE PREDIOS NOMBRE DE MAISONS							TOTAL TOTAL
		Terreos Au-rez de chaussée	Asso- bradados Au dessus de chaussée	De De					
				2	3	4	5	+ de 5	
Carangola	Santa Luzia do Carangola	2 503	—	11	—	—	—	—	2 514
	São Matheus	1 876	—	1	—	—	—	—	1 877
	Tombos	2 051	54	4	—	—	—	—	2 109
	Divino Espirito Santo	1 634	16	57	—	—	—	—	1 707
	São Francisco do Gloria	2 145	72	—	—	—	—	—	2 217
	Espera Feliz	1 160	502	8	—	—	—	—	1 670
	Santo Antonio do Arrozal	542	—	52	—	—	—	—	594
	TOTAL	11 911	644	133	—	—	—	—	12 688
Caratinga	Caratinga	1 563	232	10	—	—	—	—	1 805
	Ente Folhas	1 722	93	7	—	—	—	—	1 822
	Bom Jesus do Galho	1 078	600	4	—	—	—	—	1 682
	Santo Antonio do Manhuassú	1 068	247	2	—	—	—	—	1 317
	Vermelho Novo	1 083	134	5	—	—	—	—	1 222
	Sant'Anna do Imbé	1 535	310	—	—	—	—	—	1 845
	Tarú mirim	2 852	986	6	—	—	—	—	3 844
	Cuieté	1 353	188	27	—	—	—	—	1 568
	Floresta	280	339	1	—	—	—	—	620
	Inhapim	2 449	359	25	2	—	—	—	2 835
	TOTAL	14 983	3 488	87	2	—	—	—	18 560
Carmo do Paranahyba	Carmo do Paranahyba	1 976	3	1	—	—	—	—	1 980
Carmo do Rio Claro	Carmo do Rio Claro	1 854	2	10	—	—	—	—	1 866
	Conceição da Aparecida	883	1	2	—	—	—	—	885
	TOTAL	2 737	3	12	—	—	—	—	2 752
Cassia	Cassia	1 508	44	9	—	—	—	—	1 561
	Garimpo das Canôas	796	—	—	—	—	—	—	796
	Delfinópolis	655	—	—	—	—	—	—	655
	Dôres do Ateneado	1 101	—	1	—	—	—	—	1 102
	Dôres da Ponte Alta	254	—	—	—	—	—	—	254
	TOTAL	4 314	44	10	—	—	—	—	4 368

ESTATISTICA PREDIAL

STATISTIQUE PRÉDIALE
(CONTINUAÇÃO — SUITE)

CONDIÇÃO DOS PREDIOS CONDITION DES MAISONS						PROPRIEDADE DOS PREDIOS PROPRIÉTÉ DES MAISONS					População Population	Densidade Densité
Habitaveis Habitable			Em En			Particular Particulière	Publica Publique			TOTAL TOTAL		
Occupados Occupées	Vesoccupados Vacantes	Total Total	construção ou re- construção construc- tion ou re- constituc- tion	ruínas ruines	Total Total		federal féd- érale	estadual des États	municipal municipale			
2 514	—	2 514	1	—	2 515	2 514	—	—	1	2 515	17 085	6,79
1 871	6	1 877	1	—	1 878	1 878	—	—	—	1 878	13 015	6,93
2 089	20	2 109	—	—	2 109	2 109	—	—	—	2 109	13 909	6,60
1 684	23	1 707	2	—	1 709	1 709	—	—	—	1 709	11 563	6,77
2 217	—	2 217	—	—	2 217	2 217	—	—	—	2 217	16 426	7,41
1 532	138	1 670	12	18	1 700	1 695	—	5	—	1 700	10 832	6,37
588	6	594	—	—	594	594	—	—	—	594	3 845	6,47
12 495	193	12 688	16	18	12 722	12 716	—	5	1	12 722	86 675	6,81
1 788	17	1 805	3	—	1 808	1 808	—	—	—	1 808	13 558	7,50
1 814	8	1 822	2	—	1 824	1 821	1	—	2	1 824	13 594	7,45
1 681	1	1 682	—	—	1 682	1 581	—	—	1	1 682	11 447	6,81
1 315	2	1 317	—	—	1 317	1 317	—	—	—	1 317	9 311	7,07
1 210	12	1 222	—	—	1 222	1 221	—	—	1	1 222	8 389	6,86
1 841	4	1 845	—	—	1 845	1 845	—	—	—	1 845	12 867	6,97
3 840	4	3 844	—	—	3 844	3 844	—	—	—	3 844	29 918	7,78
1 563	5	1 568	7	2	1 577	1 574	—	2	1	1 577	13 216	8,38
614	6	620	1	—	621	621	—	—	—	621	4 934	7,95
2 785	50	2 835	12	4	2 851	2 848	—	1	2	2 851	19 783	6,94
18 451	109	18 560	25	6	18 591	18 580	1	3	7	18 591	137 017	7,37
1 980	—	1 980	—	—	1 980	1 979	—	1	—	1 980	13 109	6,62
1 837	29	1 866	4	1	1 871	1 866	1	2	2	1 871	12 226	6,53
852	34	886	14	—	900	897	—	1	2	900	5 503	6,11
2 689	63	2 752	18	1	2 771	2 763	1	3	4	2 771	17 729	6,40
1 453	108	1 561	10	—	1 571	1 567	—	1	3	1 571	9 160	5,83
796	—	796	—	—	796	796	—	—	—	796	6 704	8,42
654	1	655	—	—	655	653	—	—	2	655	4 253	6,49
1 101	1	1 102	—	—	1 102	1 100	—	2	—	1 102	9 873	8,96
254	—	254	—	—	254	254	—	—	—	254	1 606	6,32
4 258	110	4 368	10	—	4 378	4 370	—	3	5	4 378	31 596	7,22

ESTADO DE MINAS GERAES

MUNICIPIOS MUNICIPES	DISTRICTOS DIS TRICIS	NUMERO DE PREDIOS NOMBRE DE MAISONS							TOTAL TOTAL
		Terreos Au-rez de chaussée	Asso- bradados Au dessus de chaussée	De De					
				2	3	4	5	+ de 5	
Cataguazes	Cataguazes	1 685	147	2	—	—	—	—	1 834
	Milahy	1 199	652	19	—	—	—	—	1 870
	Ponto de Santo Antonio	1 018	105	20	—	—	—	—	1 143
	Laranjal	937	99	—	—	—	—	—	1 036
	Sereno	713	215	8	—	—	—	—	936
	Itamaraty	535	—	43	—	—	—	—	578
	Cataguairino	700	30	12	—	—	—	—	742
	Vista Alegre	322	58	3	—	—	—	—	383
	Sant'Anna de Cataguazes	476	78	—	—	—	—	—	554
	TOTAL	7 585	1 384	107	—	—	—	—	9 076
Caxambú	Caxambú	1 172	30	29	—	—	—	—	1 231
	Soledade	534	19	7	—	—	—	—	560
	TOTAL	1 706	49	36	—	—	—	—	1 791
Christina	Christina	1 658	27	14	—	—	—	—	1 699
	Rosario de Dom Viçoso	898	1	16	—	—	—	—	915
	TOTAL	2 556	28	30	—	—	—	—	2 614
Claudio (Aparecida do)	Aparecida do Claudio	2 070	22	4	—	—	—	—	2 096
Conceição do Rio Verde	Conceição do Rio Verde	1 053	—	—	—	—	—	—	1 053
	Conceição do Serro	1 372	166	26	1	—	—	—	1 565
	Cotregos	447	12	7	—	—	—	—	466
	Santo Antonio da Tapéira	264	8	—	—	—	—	—	272
	São Domingos	1 376	172	26	—	—	—	—	1 574
	Brejaúba	613	47	8	—	—	—	—	668
	Sto Ant° do Rio Abaixo	517	57	29	—	—	—	—	603
	Sra do Ponto de Guanhaes	806	100	49	—	—	—	—	955
	São Sebastião do Rio Preto	423	109	19	—	—	—	—	550
	São José do Passabem	262	116	8	—	—	—	—	386
	Itambé de Matto Dentro	745	249	12	—	—	—	—	1 006
	Paraúna	364	—	2	—	—	—	—	366
	Congonhas do Norte	382	—	1	—	—	—	—	383
	Morio do Pilar	582	59	10	—	—	—	—	651
	Fechados	471	1	—	—	—	—	—	472
	TOTAL	8 623	1 096	197	1	—	—	—	9 917

ESTATISTICA PREDIAL

STATISTIQUE PRÉDIALE
(CONTINUAÇÃO — suite)

CONDIÇÃO DOS PREDIOS CONDITION DES MAISONS						PROPRIEDADE DOS PREDIOS PROPRIÉTÉ DES MAISONS					População Population	Densidade Densité
Habitáveis Habitables			Em En			Particular Particulière	Pública Publique			TOTAL TOTAL		
Occupados Occupés	Desocupados Vacantes	Total	construção ou re- construção construc- tion ou re- construc- tion	ruínas ruines	Total		federal féd- érale	estadual des États	municipal muni- cipale			
1 791	43	1 834	6	23	1 863	1 861	2	—	—	1 863	12 204	6,55
1 870	—	1 870	—	—	1 870	1 868	—	2	—	1 870	12 584	6,73
1 143	—	1 143	—	—	1 143	1 142	—	1	—	1 143	8 102	7,09
1 028	8	1 036	1	—	1 037	1 037	—	—	—	1 037	7 099	6,85
932	4	936	7	22	965	965	—	—	—	965	6 292	6,52
577	1	578	—	—	578	576	—	2	—	578	4 529	7,84
734	8	742	—	—	742	741	—	—	1	742	4 933	6,65
366	17	383	2	9	394	392	—	1	1	394	2 657	6,74
550	4	554	1	1	556	556	—	—	—	556	3 806	6,85
8 991	85	9 076	17	55	9 148	9 138	2	6	2	9 148	62 206	6,80
1 215	16	1 231	1	2	1 234	1 233	1	—	—	1 234	8 506	6,89
560	—	560	—	—	560	560	—	—	—	560	3 573	6,38
1 775	16	1 791	1	2	1 794	1 793	1	—	—	1 794	12 079	6,73
1 689	10	1 699	6	1	1 706	1 704	—	2	—	1 706	12 235	7,17
912	3	915	1	—	916	914	—	—	2	916	6 210	6,78
2 601	13	2 614	7	1	2 622	2 618	—	2	2	2 622	18 445	7,03
1 910	186	2 096	12	7	2 115	2 102	8	3	2	2 115	12 662	5,99
1 044	9	1 053	—	—	1 053	1 053	—	—	—	1 053	6 258	5,94
1 459	106	1 565	8	5	1 578	1 572	—	3	3	1 578	8 941	5,67
433	33	466	3	3	472	471	—	1	—	472	2 576	5,46
257	15	272	—	—	272	272	—	—	—	272	1 434	5,27
1 465	109	1 574	—	7	1 581	1 579	—	1	1	1 581	9 368	5,93
645	23	668	3	7	678	678	—	—	—	678	4 275	6,31
594	9	603	2	—	605	604	—	—	1	605	4 607	7,61
942	13	955	—	—	955	953	—	—	2	955	6 399	6,70
522	28	550	6	2	558	558	—	—	—	558	3 413	6,12
379	7	386	—	—	386	386	—	—	—	386	2 549	6,60
955	51	1 006	6	5	1 017	1 015	—	—	2	1 017	6 713	6,60
317	49	366	1	3	370	370	—	—	—	370	2 095	5,66
363	20	383	1	—	384	383	—	1	—	384	2 269	5,91
636	15	651	1	—	652	652	—	—	—	652	4 420	6,78
438	34	472	1	—	473	473	—	—	—	473	2 818	5,96
9 405	512	9 917	32	32	9 981	9 966	—	6	9	9 981	61 877	6,20

ESTADO DE MINAS GERAES

MUNICIPIOS MUNICIPES	DISTRITOS DISTRICTS	NUMERO DE PREDIOS NOMBRE DE MAISONS							TOTAL TOTAL
		Terreos Au-rez de chaussée	Asso- bradados Au dessus de chaussée	De De					
				2	3	4	5	+ de 5	
Conquista	Conquista	1 106	3	—	—	—	—	—	1 109
	Jubahy	841	12	1	—	—	—	—	854
	TOTAL	1 947	15	1	—	—	—	—	1 963
Contagem	Contagem	927	2	3	—	—	—	—	932
	Vaagem da Pantana	301	—	—	—	—	—	—	301
	Campanha	232	5	—	—	—	—	—	237
	Vera Cruz	610	—	—	—	—	—	—	610
	TOTAL	2 070	7	3	—	—	—	—	2 080
Curvello	Curvello	1 736	2	7	—	—	—	—	1 745
	Silva Jardim	828	—	1	—	—	—	—	829
	Andrequicé	633	—	—	—	—	—	—	633
	Trahyras	1 315	—	—	—	—	—	—	1 315
	Almas	780	4	—	—	—	—	—	784
	Sto Antonio da Lagôa	1 323	—	—	—	—	—	—	1 323
	Santa Rita do Cedro	777	—	—	—	—	—	—	777
	Paraúna	642	—	—	—	—	—	—	642
	Ypiranga	477	1	1	—	—	—	—	479
	Morro da Graça	772	69	1	—	—	—	—	842
	Bagre	1 162	—	—	—	—	—	—	1 162
	Coyntbo	1 051	—	—	—	—	—	—	1 051
	TOTAL	11 496	76	10	—	—	—	—	11 582
Diamantina	Diamantina	938	269	142	5	—	—	—	1 354
	Currallinho	330	—	—	—	—	—	—	330
	Campinas de S Sebastião	687	—	1	—	—	—	—	688
	Cuimataty	1 006	3	—	—	—	—	—	1 009
	Conselheiro Matta	448	—	—	—	—	—	—	448
	Dattas	259	—	—	—	—	—	—	259
	Guinda	187	—	—	—	—	—	—	187
	Gouvêa	1 061	4	—	—	—	—	—	1 065
	Nossa Senhora da Gloria	1 989	—	—	—	—	—	—	1 989
	Inhaby	235	2	2	—	—	—	—	239

ESTATISTICA PREDIAL

STATISTIQUE PRÉDIALE
(CONTINUAÇÃO — SUITE)

CONDIÇÃO DOS PREDIOS CONDITION DES MAISONS						PROPRIEDADE DOS PREDIOS PROPRIÉTÉ DES MAISONS					População Population	Densidade Densité
Habitaveis Habitables			Em En			Particular Particulière	Publica Publique			TOTAL TOTAL		
Occupados Occupés	Desocupados Vacantes	Total Total	construção ou re- construcção construction ou re- re-construction	ruínas ruines	Total Total		federal fédérale	estadual des États	municipal municipale			
1 109	—	1 109	—	—	1 109	1 106	—	2	1	1 109	11 203	10,10
854	—	854	2	1	857	857	—	—	—	857	6.003	7,00
1 963	—	1 963	2	1	1 966	1 963	—	2	1	1 966	17 206	8,75
873	59	932	3	7	942	918	19	3	2	942	5 130	5,45
299	2	301	—	—	301	297	3	—	1	301	1 887	6,27
236	1	237	1	—	238	237	—	1	—	238	1 632	6,86
591	19	610	2	—	612	610	—	2	—	612	3 491	5,70
1 999	81	2 080	6	7	2 093	2 062	22	6	3	2 093	12 140	5,80
1 727	18	1 745	6	—	1 751	1 743	6	1	1	1 751	12 803	7,31
822	7	829	—	—	829	829	—	—	—	829	5 227	6,31
631	2	633	2	1	636	636	—	—	—	636	3 583	5,63
1 314	1	1 315	—	—	1 315	1 315	—	—	—	1 315	8 339	6,34
774	10	784	2	3	789	788	—	—	1	789	4 480	5,68
1 323	—	1 323	—	—	1 323	1 323	—	—	—	1 323	8 070	6,10
761	16	777	—	—	777	777	—	—	—	777	5 008	6,45
642	—	642	—	—	642	642	—	—	—	642	3 990	6,21
479	—	479	1	—	480	480	—	—	—	480	3 233	6,74
842	—	842	—	—	842	842	—	—	—	842	6 414	7,62
1 148	14	1 162	4	—	1 166	1 166	—	—	—	1 166	6 831	5,86
1 051	—	1 051	1	—	1 052	1 043	8	1	—	1 052	7 742	7,36
11 514	68	11 582	16	4	11 602	11 584	14	2	2	11 602	75 720	6,53
1 222	132	1 354	11	7	1 372	1 367	1	2	2	1 372	7 750	5,65
314	16	330	1	1	332	332	—	—	—	332	1 910	5,75
671	17	688	3	1	692	692	—	—	—	692	3 917	5,66
991	18	1 009	2	1	1 012	1 012	—	—	—	1 012	5 914	5,84
434	14	448	1	2	451	451	—	—	—	451	2 459	5,45
238	21	259	—	—	259	259	—	—	—	259	1 416	5,47
187	—	187	—	—	187	187	—	—	—	187	1 126	6,02
978	87	1 065	12	1	1 078	1 078	—	—	—	1 078	6 381	5,92
1 958	31	1 989	1	4	1 994	1 990	4	—	—	1 994	10 984	5,51
235	4	239	—	—	239	239	—	—	—	239	1 513	6,33

ESTADO DE MINAS GERAES

MUNICIPIOS MUNICIPES	DISTRITOS DISTRICTS	NUMERO DE PREDIOS NOMBRE DE MAISONS							TOTAL TOTAL
		Terreos Au-rez de chaussée	Asso- bradados Au dessus de chaussée	De De					
				2	3	4	5	+ de 5	
Diamantina	Ioaquim Felicio	1 360	—	—	—	—	—	—	1 360
	Mendanha	182	2	3	—	—	—	—	187
	Mercês d'Atassuahy	785	7	3	—	—	—	—	795
	Pouso Alto	229	—	—	—	—	—	—	229
	Rio Manso	275	—	3	—	—	—	—	278
	São Gonçalo do Rio Preto	979	4	1	—	—	—	—	984
	São João da Chapada	499	1	—	—	—	—	—	500
	TOTAL	11 449	292	155	5	—	—	—	11 901
Divinopolis	Divinopolis	1 627	1	10	—	—	—	—	1 638
Dôres da Boa Esperança	Dôres da Boa Esperança	1 154	1	2	—	—	—	—	1 157
	Congonhas	1 081	—	1	—	—	—	—	1 082
	São Francisco do Rio Grande	1 027	—	1	—	—	—	—	1 028
	TOTAL	3 262	1	4	—	—	—	—	3 267
Dôres do Indayá	Dôres do Indayá	1 731	1	2	—	—	—	—	1 734
	N Sra da Luz do Aterrado	1 717	—	—	—	—	—	—	1 717
	Espirito Sto do Quartel Geral	648	—	—	—	—	—	—	648
	Estrella	1 033	3	—	—	—	—	—	1 036
	S José do Corrego d'Anta	871	1	—	—	—	—	—	872
	TOTAL	6 000	5	2	—	—	—	—	6 007
Eloy Mendes	Eloy Mendes	2 012	16	15	—	—	—	—	2 043
Entre Rios	Entre Rios	1 384	8	12	—	—	—	—	1 404
	São Braz do Suassuhy	913	26	3	—	—	—	—	942
	Serra do Camapuan	305	—	—	—	—	—	—	305
	Desterro de Entre Rios	532	—	—	—	—	—	—	532
	Rio do Peixe	990	19	1	—	—	—	—	1 010
	São Sebastião do Gil	458	1	—	—	—	—	—	459
	TOTAL	4 582	54	16	—	—	—	—	4 652

ESTATISTICA PREDIAL

STATISTIQUE PRÉDIALE

(CONTINUAÇÃO — SUITE)

CONDIÇÃO DOS PRÉDIOS CONDITION DES MAISONS						PROPRIEDADE DOS PRÉDIOS PROPRIÉTÉ DES MAISONS					População Population	Densidade Densité
Habitáveis Habitables			Em En			Particular Particulière	Pública Publique			TOTAL TOTAL		
Occupados Occupés	Desoccupados Vacantes	Total	construção ou re- construção construc- tion ou re- construc- tion	ruínas ruines	Total		federal féd- érale	estadual des États	municipal muni- cipale			
1 338	22	1 360	—	—	1 360	1 359	1	—	—	1 360	7 866	5,78
155	32	187	1	6	194	194	—	—	—	194	772	3,98
771	24	795	1	2	798	798	—	—	—	798	4 781	5,99
225	4	229	—	—	229	229	—	—	—	229	1 449	6,33
251	27	278	5	8	291	289	2	—	—	291	1 729	5,94
952	32	984	—	—	984	984	—	—	—	984	6 338	6,44
490	10	500	—	3	503	503	—	—	—	503	3 140	6,24
11 410	491	11 901	38	36	11 975	11 963	8	2	2	11 975	69 445	5,80
1 631	7	1 638	14	1	1 653	1 646	1	5	1	1 653	10 305	6,23
1 134	23	1 157	4	1	1 162	1 161	—	1	—	1 162	7 462	6,42
1 024	58	1 082	4	—	1 086	1 084	—	1	1	1 086	7 117	6,55
1 022	6	1 028	11	—	1 039	1 039	—	—	—	1 039	7 769	7,48
5 180	87	3 267	19	1	3 287	3 284	—	2	1	3 287	22 348	6,80
1 699	35	1 734	11	20	1 765	1 761	—	3	1	1 765	10 929	6,19
1 681	35	1 717	12	6	1 735	1 735	—	—	—	1 735	10 974	6,33
607	41	648	1	—	649	649	—	—	—	649	4 061	6,26
1 017	19	1 036	7	11	1 054	1 054	—	—	—	1 054	6 466	6,13
870	2	872	5	1	878	878	—	—	—	878	6 016	6,85
5 874	133	6 007	36	38	6 081	6 077	—	3	1	6 081	38 446	6,32
2 016	27	2 043	2	1	2 046	2 045	—	1	—	2 046	13 138	6,42
1 381	23	1 404	5	1	1 410	1 407	1	1	1	1 410	9 121	6,47
939	3	942	—	—	942	941	1	—	—	942	5 339	5,67
301	4	305	—	1	306	306	—	—	—	306	2 133	6,97
516	16	532	2	1	535	534	—	—	1	535	3 159	5,90
986	24	1 010	1	3	1 014	1 014	—	—	—	1 014	6 271	6,18
459	—	459	—	1	460	460	—	—	—	460	2 984	6,49
4 582	70	4 652	8	7	4 667	4 662	2	1	2	4 667	29 007	6,22

ESTADO DE MINAS GERAS

MUNICIPIOS MUNICIPES	DISTRICTOS DISTRICTS	NUMERO DE PREDIOS NOMBRE DE MAISONS							
		Terreos Au-vez de chaussée	Asso- bradados Au dessus de chaussée	De De					TOTAL TOTAL
				2	3	4	5	+ de 5	
Estrella do Sul	Cachoeiras	514	3	6	—	—	—	—	523
	Santa Rita da Estrella	898	—	—	—	—	—	—	898
	Rio das Pedras	972	—	1	—	—	—	—	973
	Doliarina	162	—	—	—	—	—	—	162
	TOTAL	2 546	3	7	—	—	—	—	2 556
Extrema (Santa Rita da)	Santa Rita da Extrema	1 573	5	3	—	—	—	—	1 581
Formiga	Formiga	3 744	—	11	—	—	—	—	3 755
	Arcos	1 143	—	—	—	—	—	—	1 143
	Pains	954	12	—	—	—	—	—	966
	Porto Real de S. Francisco	896	—	4	—	—	—	—	900
	TOTAL	6 737	12	15	—	—	—	—	6 764
Fortaleza	Fortaleza	2 055	1	1	—	—	—	—	2 057
	Cachoeira do Pajelú	739	—	—	—	—	—	—	739
	TOTAL	2 794	1	1	—	—	—	—	2 796
Fructal	Fructal	2 058	—	—	—	—	—	—	2 058
	São Francisco de Salles	1 282	—	—	—	—	—	—	1 282
	TOTAL	3 340	—	—	—	—	—	—	3 340
Grão Mogol	Grão Mogol	2 262	1	9	—	—	—	—	1 272
	S. Ant. do Riacho dos Machados	1 174	—	—	—	—	—	—	1 174
	N. S. da Conceição de Jatobá	1 661	—	—	—	—	—	—	1 661
	São José do Gortuba	1 057	—	—	—	—	—	—	1 057
	S. Antonio de Gortuba	742	—	—	—	—	—	—	742
	N. S. da Concei.º da Extrema	1 620	—	—	—	—	—	—	1 620
	S. Ant.º de Itacambira	1 091	—	—	—	—	—	—	1 091
	TOTAL	9 607	1	9	—	—	—	—	9 617
Guaranésia	Guaranésia	2 859	—	1	—	—	—	—	2 860
	São Pedro da União	1 105	—	—	—	—	—	—	1 105
	TOTAL	3 964	—	1	—	—	—	—	3 965
Guarany	Guarany	1 299	21	10	—	—	—	—	1 330

ESTATISTICA PREDIAL

STATISTIQUE PRÉDIALE

(CONTINUAÇÃO—SUITE)

CONDIÇÃO DOS PREDIOS CONDITION DES MAISONS						PROPRIEDADE DOS PREDIOS PROPRIÉTÉ DES MAISONS					População Population	Densidade Densité
Habitaveis Habitable			Em En			Particular Particulière	Publica Publique			TOTAL TOTAL		
Occupados Occupés	Desoccupados Vacantes	Total Total	construção ou re- construção construction ou re- construc- tion	ruínas ruines	Total Total		federal fédérale	estadual des États	municipal municipale			
502	21	523	2	1	526	523	—	1	2	526	3 546	6,74
895	3	898	—	—	898	898	—	—	—	898	5 875	6,54
963	10	973	—	—	973	972	—	—	1	973	6 190	6,36
161	1	162	—	—	162	162	—	—	—	162	1 200	7,41
2 521	35	2 556	2	1	2 559	2 555	—	1	3	2 559	16 811	6,57
1 573	8	1 581	—	2	1 583	1 577	—	3	3	1 583	8 919	5,63
3 740	15	3 755	5	—	3 760	3 752	—	2	6	3 760	21 665	5,76
1 142	1	1 143	—	—	1 143	1 143	—	—	—	1 143	7 864	6,88
966	—	966	—	—	966	966	—	—	—	966	6 226	6,45
900	—	900	—	—	900	900	—	—	—	900	5 710	6,34
6 748	16	6 764	5	—	6 769	6 761	—	2	6	6 769	41 465	6,13
2 057	—	2 057	6	7	2 070	2 061	2	3	4	2 070	14 346	6,93
738	1	739	—	—	739	736	—	2	1	739	4 775	6,46
2 795	1	2 796	6	7	2 809	2 797	2	5	5	2 809	19 121	6,81
2 057	1	2 058	—	—	2 058	2 056	—	2	—	2 058	18 889	9,18
1 282	—	1 282	—	—	1 282	1 282	—	—	—	1 282	9 660	7,54
3 339	1	3 340	—	—	3 340	3 338	—	2	—	3 340	28 549	8,55
2 196	76	2 272	2	10	2 284	2 278	1	4	1	2 284	17 861	7,82
1 126	48	1 174	2	8	1 184	1 183	—	—	1	1 184	7 228	6,10
1 590	71	1 661	2	—	1 663	1 661	—	—	2	1 663	10 857	6,53
1 031	26	1 057	2	5	1 064	1 063	—	—	1	1 064	6 706	6,30
725	17	742	—	—	742	741	—	—	1	742	7 090	9,56
1 489	131	1 620	2	1	1 623	1 621	—	—	2	1 623	9 236	5,69
1 064	27	1 091	—	2	1 093	1 093	—	—	—	1 093	8 312	7,60
9 221	396	9 617	10	26	9 653	9 640	1	4	8	9 653	67 290	6,97
2 816	44	2 860	3	—	2 863	2 863	—	—	—	2 863	18 256	6,38
1 105	—	1 105	—	—	1 105	1 105	—	—	—	1 105	6 879	6,23
3 921	44	3 965	3	—	3 968	3 968	—	—	—	3 968	25 135	6,33
1.313	17	1 330	4	1	1 335	1 331	—	2	2	1 335	9 316	6,98

ESTADO DE MINAS GERAES

MUNICIPIOS MUNICIPES	DISTRICTOS DISTRICTS	NUMERO DE PREDIOS NOMBRE DE MAISONS							
		Terreos Au-rez de chaussée	Asso- bradados Au dessus de chaussée	De De					TOTAL TOTAL
				2	3	4	5	+ de 5	
Guaraíá	Guaraíá	699	6	12	—	—	—	—	717
	Bicas	986	30	14	—	—	—	—	1 030
	Maripá	505	—	7	—	—	—	—	512
	TOTAL	2 190	36	33	—	—	—	—	2 259
Guaxupé	Guaxupé	2 763	6	15	—	—	—	—	2 784
Inconfidencia	Inconfidencia	5 277	1	3	—	—	—	—	5 281
	Jequitahy	608	—	20	3	—	—	—	631
	Extrema	281	—	—	—	—	—	—	281
	TOTAL	6 166	1	23	3	—	—	—	6.193
Itabira	Itabira	1 439	188	112	1	—	—	—	1 740
	Santa Maria	674	387	35	—	—	—	—	1 096
	Alliança	664	103	28	—	—	—	—	795
	Nossa Senhora do Carmo	585	49	37	—	—	—	—	671
	São José da Lagôa	718	224	67	1	—	—	—	1 010
	TOTAL	4 080	951	279	2	—	—	—	5 312
Itajubá	Itajubá	2 971	33	22	—	—	—	—	3 026
	Soledade de Itajubá	2 203	32	—	—	—	—	—	2 235
	Pitangussú	1 036	—	—	—	—	—	—	1 036
	TOTAL	6 210	65	22	—	—	—	—	6 297
Itapeceira	Itapeceira	2 994	27	6	—	—	—	—	3 027
	Bom Jesus das Pedras do Indayá	412	—	—	—	—	—	—	412
	São Sebastião do Curral	1 120	—	—	—	—	—	—	1 120
	Sto Antonio dos Campos	719	—	—	—	—	—	—	719
	N S das Dôres do Camacho	675	22	—	—	—	—	—	697
	Nossa Sra do Desterro	982	5	—	—	—	—	—	987
	TOTAL	6 902	54	6	—	—	—	—	6 962
Itaúna	Itaúna	1 857	64	4	1	—	—	—	1 926
	Serra Azul	401	5	1	—	—	—	—	407
	Carmo do Cajurú	982	—	—	—	—	—	—	982
	Itatiaussú	772	161	4	—	—	—	—	937
	Conquista	855	100	7	—	—	—	—	962
	TOTAL	4 867	330	16	1	—	—	—	5 214

ESTATISTICA PREDIAL

STATISTIQUE PRÉDIALE
(CONTINUAÇÃO — SUITE)

CONDIÇÃO DOS PREDIOS CONDITION DES MAISONS						PROPRIÉDADE DOS PREDIOS PROPRIÉTÉ DES MAISONS					População Population	Densidade Densité
Habitaveis Habitable			Em En			Particular Particulière	Publica Publique			TOTAL TOTAL		
Occupados Occupées	Desocupados Vacantes	Total	construção ou re- construc- tion	ruínas ruines	Total		federal fédérale	estadual des États	municipal municipale			
710	7	717	—	—	717	717	—	—	—	717	4 988	6,96
1 029	1	1 030	—	—	1 030	1 925	1	3	1	1 030	6 382	6,20
511	1	512	3	—	515	513	—	—	2	515	3 632	7,05
2 250	9	2 259	3	—	2 262	2 255	1	3	3	2 262	15 062	6,63
2 751	33	2 784	2	3	2 789	2 788	—	1	—	2 789	16 701	5,99
5 273	8	5 281	—	3	5 284	5 280	—	2	2	5 284	38 021	7,20
603	28	631	3	2	636	636	—	—	—	636	3 458	5,44
260	21	281	—	—	281	281	—	—	—	281	1 751	6,23
6 136	57	6 193	3	5	6 201	6 197	—	2	2	6 201	43 230	6,97
1 593	147	1 740	27	5	1 772	1 759	—	7	6	1 772	11 040	6,23
1 064	32	1 096	5	2	1 103	1 102	—	—	1	1 103	8 221	7,45
790	5	795	1	1	797	796	—	—	1	797	5 557	6,97
670	1	671	—	—	671	670	—	1	—	671	4 254	6,34
985	22	1 010	3	7	1 020	1 019	—	1	—	1 020	6 582	6,45
5 105	207	5 312	36	15	5 363	5 346	—	9	8	5 363	35 654	6,65
3 015	11	3 026	3	1	3 040	3 030	—	—	—	3 030	21 673	7,15
2 235	—	2 235	4	—	2 239	2 239	—	—	—	2 239	15 788	7,05
1 036	—	1 036	—	—	1 036	1 036	—	—	—	1 036	7 808	7,54
6 286	11	6 297	7	1	6 305	6 305	—	—	—	6 305	45 269	7,18
2 874	153	3 027	24	1	3 052	3 044	3	1	4	3 052	18 017	5,90
384	28	412	—	—	412	412	—	—	—	412	2 379	5,77
1 108	12	1 120	—	—	1 120	1 120	—	—	—	1 120	6 879	6,14
697	22	719	2	—	721	706	13	1	1	721	4 177	5,79
589	8	697	1	—	698	698	—	—	—	698	4 494	6,44
970	17	987	—	—	987	974	13	—	—	987	5 817	5,89
6 722	240	6 962	27	1	6 990	6 954	29	2	5	6 990	41 763	5,97
1 881	45	1 926	6	5	1 937	1 930	—	3	4	1 937	11 592	5,98
401	6	407	—	—	407	406	—	—	1	407	2 345	5,76
913	69	982	4	—	986	978	7	1	—	986	6 419	6,51
913	24	937	2	—	939	937	—	—	2	939	4 925	5,24
911	51	962	4	2	968	967	—	—	1	968	5 591	5,78
5 019	195	5 214	16	7	5 237	5 218	7	4	8	5 237	30 872	5,89

ESTADO DE MINAS GERAES

MUNICIPIOS MUNICIPES	DISTRICTOS DISTRICTS	NUMERO DE PREDIOS NOMBRE DE MAISONS							
		Terreos Au-rez de chaussée	Asso- bradados Au dessus de chaussée	De De					TOTAL TOTAL
				2	3	4	5	+ de 5	
Ituyutaba	Ituyutaba	2 687	28	—	—	—	—	—	2 715
Jacuhy	Jacuhy	1 233	—	—	—	—	—	—	1 233
	Santa Cruz das Areias	364	—	—	—	—	—	—	364
	TOTAL	1 597	—	—	—	—	—	—	1 597
Jacutinga	Jacutinga	3 292	46	1	—	—	—	—	3 339
Jaguary	Jaguary	2 957	2	6	—	—	—	—	2 965
	São José do Toledo	1 259	2	—	—	—	—	—	1 261
	TOTAL	4 216	4	6	—	—	—	—	4 226
Januaria	Januaria	2 608	1	1	—	—	—	—	2 610
	Morrinhos	532	—	1	—	—	—	—	533
	Mucambo	794	—	—	—	—	—	—	794
	São João das Missões	734	—	—	—	—	—	—	734
	São Caetano do Japoré	1 639	—	2	—	—	—	—	1 641
	Brejo do Amparo	2 842	—	—	—	—	—	—	2 842
	TOTAL	9 149	1	4	—	—	—	—	9 154
João Pinheiro	João Pinheiro	777	—	2	—	—	—	—	779
	Verêdas	427	—	—	—	—	—	—	427
	Canna Brava	228	—	—	—	—	—	—	228
	Catinga	150	—	—	—	—	—	—	150
	TOTAL	1 582	—	2	—	—	—	—	1,584
Juiz de Fôra	Juiz de Fôra	6 260	166	242	7	—	—	—	6 675
	Mathias Barbosa	933	11	12	—	—	—	—	956
	Chacara	932	3	15	—	—	—	—	950
	São José do Rio Preto	401	76	6	—	—	—	—	483
	São Francisco de Paula	805	45	42	—	—	—	—	892
	Rosario	384	75	2	—	—	—	—	461
	São Pedro de Alcântara	856	—	6	—	—	—	—	862
	Virgem Grande	572	81	7	—	—	—	—	660
	Sarandy	582	—	2	—	—	—	—	584
	Porto das Flores	194	—	—	—	—	—	—	194
	Água Limpa	702	2	20	—	—	—	—	724
	Paula Lima	972	7	—	—	—	—	—	979
Sant'Anna do Deserto	695	11	2	—	—	—	—	708	
	TOTAL	14 288	477	356	7	—	—	—	15 128

ESTATISTICA PREDIAL

STATISTIQUE PRÉDIALE

(CONTINUAÇÃO—SUITE)

CONDIÇÃO DOS PREDIOS CONDITION DES MAISONS						PROPRIÉDADE DOS PREDIOS PROPRIÉTÉ DES MAISONS					População Population	Densidade Densité
Habitáveis Habitables			Em En			Particular Particulière	Publica Publique			TOTAL TOTAL		
Occupados Occupées	Desocupados Vacantes	Total	construção ou re- construção ou re- construc- tion	ruínas ruines	Total		federal fédérale	estadual des États	municipal municipale			
2 715	—	2 715	1	—	2 716	2 716	—	—	—	2 716	20 772	7,65
1 230	3	1 233	1	3	1 237	1 237	—	—	—	1 237	8 113	6,56
364	—	364	—	—	364	363	—	—	1	364	2 228	6,12
1 594	3	1 597	1	3	1 601	1 600	—	—	1	1 601	10 341	6,46
3 182	157	3 339	6	5	3 350	3 350	—	—	—	3 350	20 615	6,15
2 934	31	2 965	2	1	2 968	2 963	—	1	4	2 968	18 702	6,30
1 256	5	1 261	1	—	1 262	1 261	—	—	1	1 262	8 882	7,04
4 190	36	4 226	3	1	4 230	4 224	—	1	5	4 230	27 584	6,52
2 441	169	2 610	21	20	2 651	2 649	—	1	1	2 651	14 308	5,40
470	63	533	4	16	553	553	—	—	—	553	2 634	4,76
771	23	794	—	3	797	797	—	—	—	797	5 778	7,25
711	23	734	10	—	744	743	1	—	—	744	4 558	6,13
1 610	31	1 641	14	1	1 656	1 655	1	—	—	1 656	11 530	5,96
2 832	10	2 842	—	—	2 842	2 842	—	—	—	2 842	18 855	6,63
8 835	319	9 154	49	40	9 243	9 239	2	1	1	9 243	57 663	6,24
775	4	779	4	22	805	803	—	1	1	805	5 187	6,44
423	4	427	—	23	450	450	—	—	—	450	2 477	5,50
214	14	228	—	10	238	238	—	—	—	238	1 348	5,66
150	—	150	—	17	167	167	—	—	—	167	1 073	6,43
1 562	22	1 584	4	72	1 660	1 658	—	1	1	1 660	10 085	6,08
6 550	125	6 675	37	4	6 716	6 668	38	6	4	6 716	51 392	7,65
946	10	956	1	—	957	954	2	—	1	957	6 793	7,10
950	—	950	—	—	950	950	—	—	—	950	6 807	7,17
482	1	483	—	—	483	483	—	—	—	483	4 167	8,63
892	—	892	—	—	892	892	—	—	—	892	6 916	7,75
461	—	461	—	—	461	461	—	—	—	461	4 437	9,62
854	8	862	1	—	863	862	—	—	1	863	6 119	7,09
656	4	660	—	—	660	659	1	—	—	660	5 120	7,76
584	—	584	—	—	584	584	—	—	—	584	4 534	7,76
194	—	194	—	—	194	194	—	—	—	194	1 678	8,65
724	—	724	—	—	724	724	—	—	—	724	5 570	7,69
956	23	979	1	1	981	970	10	—	1	981	7 229	7,37
708	—	708	—	—	708	706	1	1	—	708	7 404	10,46
14 957	171	15 128	40	5	15 173	15 107	52	7	7	15 173	118 166	7,79

ESTADO DE MINAS GERAS

MUNICIPIOS MUNICIPES	DISTRICTOS DISTRICTS	NUMERO DE PREDIOS NOMBRE DE MAISONS							TOTAL TOTAL
		Terreos Au-rez de chaussée	Asso- bradados Au dessus de chaussée	De De					
				2	3	4	5	+ de 5	
Lagôa Dourada	Lagôa Dourada	713	28	15	—	—	—	—	756
Lavras	Lavras	2 828	8	35	1	—	—	—	2 872
	Ribcirão Veimelho	609	3	3	—	—	—	—	615
	Carancas	445	—	—	—	—	—	—	445
	Ingaby	323	—	—	—	—	—	—	323
	Sto Ant ^o da Ponte Nova	323	—	—	—	—	—	—	323
	Rosario	470	65	—	—	—	—	—	535
	Conceição do Rio Grande	389	—	—	—	—	—	—	389
Leopoldina	Carmo das Luminarias	880	55	—	—	—	—	—	935
	TOTAL	6 267	131	38	1	—	—	—	6 437
	Leopoldina	1 603	100	48	—	—	—	—	1 751
	Thebas	466	155	—	—	—	—	—	621
	Rio Pardo	638	52	—	—	—	—	—	690
	Piedade	724	116	30	—	—	—	—	870
	Campo Limpo	353	60	34	—	—	—	—	447
	Recreio	563	76	8	—	—	—	—	647
	Conceição da Boa Vista	346	114	14	—	—	—	—	474
	São Joaquim	277	—	1	—	—	—	—	278
Lima Duarte	Santa Izabel	580	17	5	—	—	—	—	602
	Providencia	1 085	13	11	—	—	—	—	1 109
	TOTAL	6 635	703	151	—	—	—	—	7 489
	Lima Duarte	923	419	26	—	—	—	—	1 368
	Conceição de Ibitipoca	435	154	19	—	—	—	—	608
Manhuassú	São Domingos da Bocaina	324	77	52	—	—	—	—	453
	Sant'Anna do Garambéo	259	40	4	—	—	—	—	303
	TOTAL	1 941	690	101	—	—	—	—	2 732
Manhumirim	Manhuassú	1 568	140	48	—	—	—	—	1 756
	São Luiz	923	156	20	—	—	—	—	1 099
	Santa Margarida	438	49	14	—	—	—	—	501
	Santa Helena	674	44	6	—	—	—	—	724
	São Sebastião do Sacramento	911	152	12	—	—	—	—	1 075
	São Simão	1 364	252	9	—	—	—	—	1 625
	Sant'Anna do Manhuassú	627	37	4	—	—	—	—	668
	Dões do Rio José Pedro	1 084	226	30	—	—	—	—	1 340
	Alegria	875	168	5	—	—	—	—	1 048
	Manhumirim	1 862	162	73	—	—	—	—	2 097
TOTAL	10 326	1 386	221	—	—	—	—	11 933	

ESTATISTICA PREDIAL

STATISTIQUE PRÉDIALE
(CONTINUAÇÃO — SUITE)

CONDIÇÃO DOS PREDIOS CONDITION DES MAISONS						PROPRIEDADE DOS PREDIOS PROPRIÉTÉ DES MAISONS					População Population	Densidade Densité
Habitáveis Habitables			Em En			Particular Particulière	Pública Publique			TOTAL TOTAL		
Occupados Occupées	Desocupados Vacantes	Total	construção ou re- construção construction ou re- construction	ruínas ruines	Total		federal fédérale	estadual des États	municipal municipale			
710	46	756	6	4	756	763	—	3	—	766	5 142	6,71
2 796	76	2 872	9	1	2 882	2 862	9	3	8	2 882	18 379	6,38
613	2	615	8	—	623	606	14	1	2	623	3 859	6,19
445	—	445	—	—	445	444	—	1	—	445	3 048	6,85
323	—	323	—	—	323	323	—	—	—	323	2 197	6,80
322	1	323	—	—	323	322	—	1	—	323	2 100	6,50
532	3	535	—	—	535	532	3	—	—	535	3 424	6,40
389	—	389	—	—	389	388	—	—	1	389	3 177	8,17
925	10	935	—	3	938	937	—	1	—	938	6 685	7,13
6 345	92	6 437	17	4	6 458	6 414	26	7	11	6 458	42 869	6,64
1 711	40	1 751	4	2	1 757	1 750	—	3	4	1 757	11 995	6,82
621	—	621	—	—	621	621	—	—	—	621	5 277	8,50
690	—	690	—	—	690	690	—	—	—	690	5 065	7,34
869	1	870	—	1	871	870	—	1	—	871	6 409	7,36
446	1	447	1	—	448	447	—	1	—	448	3 214	7,17
608	39	647	6	1	654	654	—	—	—	654	3 796	5,80
474	—	474	—	—	474	474	—	—	—	474	3 051	6,44
278	—	278	—	—	278	278	—	—	—	278	2 304	8,29
602	—	602	—	—	602	602	—	—	—	602	4 026	6,69
1 109	—	1 109	—	—	1 109	1 109	—	—	—	1 109	8 231	7,42
7 408	81	7 489	11	4	7 504	7 495	—	5	4	7 504	53 368	7,11
1 293	75	1 368	10	5	1 383	1 380	—	2	1	1 383	8 354	6,04
601	7	608	1	1	610	609	—	—	1	610	3 847	6,31
430	23	453	8	2	463	462	—	—	1	463	2 917	6,30
289	14	303	—	—	303	303	—	—	—	303	1 932	6,38
2 613	119	2 732	19	8	2 759	2 754	—	2	3	2 759	17 050	6,18
1 738	18	1 756	21	7	1 784	1 782	—	2	—	1 784	13 055	7,32
1 084	15	1 099	17	12	1 128	1 128	—	—	—	1 128	8 415	7,46
501	—	501	—	—	501	501	—	—	—	501	3 524	7,03
716	8	724	7	4	735	734	—	1	—	735	5 235	7,12
1 063	12	1 075	15	7	1 097	1 097	—	—	—	1 097	7 374	6,72
1 594	31	1 625	22	7	1 654	1 654	—	—	—	1 654	11 703	7,08
666	2	668	5	5	678	678	—	—	—	678	4 294	6,33
1 333	7	1 340	12	15	1 367	1 367	—	—	—	1 367	10 336	7,56
1 043	5	1 048	9	5	1 062	1 062	—	—	—	1 062	7 288	6,86
2 084	13	2 097	9	11	2 117	2 117	—	—	—	2 117	14 467	6,83
11 822	111	11 933	117	73	12 123	12 120	—	3	—	12 123	85 691	7,07

ESTADO DE MINAS GERAES

MUNICIPIOS MUNICIPES	DISTRICTOS DISTRICTS	NUMERO DE PREDIOS NOMBRE DE MAISONS							
		Terreos Au-rez de chaussée	Asso- bradados Au dessus de chaussée	De De					TOTAL TOTAL
				2	3	4	5	+ de 5	
Mar de Hespanha	Mar de Hespanha	1 286	42	61	—	—	—	—	1 389
	Sto Ant ° do Aventureiro	1 067	26	43	—	—	—	—	1 136
	Penha Longa	304	60	2	—	—	—	—	366
	Eugenho Novo	175	—	—	—	—	—	—	175
	Soledade do Chiador	416	—	10	—	—	—	—	426
	Santo Antonio do Chiador	727	—	5	—	—	—	—	732
	São Pedro do Pequery	428	19	3	—	—	—	—	450
	Monte Verde	466	—	4	—	—	—	—	470
	TOTAL	4 869	147	128	—	—	—	—	5 144
Maria da Fé	Maria da Fé	1 011	—	10	—	—	—	—	1 021
Mariana	Mariana	870	59	124	—	—	—	—	1 053
	Passagem	450	—	—	—	—	—	—	450
	São Sebastião	150	29	8	—	—	—	—	187
	Sumidouro	132	29	11	—	—	—	—	172
	Cachoeira do Brumado	229	56	28	—	—	—	—	313
	São Caetano	337	34	20	—	—	—	—	391
	São Domingos	486	182	37	—	—	—	—	705
	Furquim	558	176	106	—	—	—	—	840
	São Gonçalo de Ubá	232	119	44	—	—	—	—	395
	Barra Longa	955	130	88	—	—	—	—	1 183
	Bôa Vista	332	—	13	—	—	—	—	345
Santa Rita Duão	78	26	9	—	—	—	—	113	
Camargos	118	18	7	—	—	—	—	143	
	TOTAL	4 937	858	495	—	—	—	—	6 290
Mercês	Mercês	2 206	13	97	—	—	—	—	2 316
Minas Novas	Minas Novas	2 405	4	16	2	1	—	—	2 428
	Piedade	992	—	1	—	—	—	—	993
	Chapada	1 567	—	—	—	—	—	—	1 567
	Sucuriú	1 071	—	—	—	—	—	—	1 071
	Veredinha	691	—	—	—	—	—	—	691
	Caçara	162	—	—	—	—	—	—	162
	Água Limpa	1 523	—	—	—	—	—	—	1 523
	TOTAL	8 411	4	17	2	1	—	—	8 435
Monte Alegre	Monte Alegre	1 281	—	1	—	—	—	—	1 282

ESTATISTICA PREDIAL

STATISTIQUE PRÉDIALE
(CONTINUAÇÃO - SUITE)

CONDIÇÃO DOS PREDIOS CONDITION DES MAISONS						PROPRIEDADE DOS PREDIOS PROPRIÉTÉ DES MAISONS					População Population	Densidade Densité
Habitáveis Habitable			Em En			Particular Particulière	Publica Publique			TOTAL TOTAL		
Occupados Occupés	Desocupados Vacantes	Total Total	construção ou re- construção construction ou re- construc- tion	ruínas ruines	Total Total		federal fédérale	estadual des États	municipal municipale			
1 370	19	1 389	2	2	1 393	1 387	—	2	4	1 393	10 181	7,31
1 129	7	1 136	2	3	1 141	1 140	—	1	—	1 141	8 671	7,60
347	19	366	4	3	373	370	3	—	—	373	2 353	6,31
175	—	175	—	—	175	174	—	1	—	175	1 301	7,43
420	6	426	1	—	427	424	—	2	1	427	2 669	6,25
731	1	732	—	2	734	727	6	1	—	734	5 122	6,98
450	—	450	1	—	451	448	—	3	—	451	3 546	8,08
470	—	470	—	1	471	469	—	1	1	471	3 303	7,01
5 092	52	5 144	10	11	5 165	5 139	9	11	6	5 165	37 246	7,21
1 020	1	1 021	12	—	1 033	1 032	—	—	1	1 033	7 770	7,52
997	55	1 053	4	2	1 059	1 054	1	3	1	1 059	5 851	5,53
449	1	450	—	—	450	450	—	—	—	450	2 682	5,96
181	6	187	2	—	189	189	—	—	—	189	813	4,30
165	7	172	—	1	173	173	—	—	—	173	1 006	5,82
313	—	313	—	1	314	314	—	—	—	314	1 992	6,34
371	20	391	2	1	394	390	1	2	1	394	1 854	4,71
670	35	705	—	—	705	705	—	—	—	705	4 158	5,90
840	—	840	—	—	840	839	—	1	—	840	6 051	7,20
395	—	395	—	—	395	395	—	—	—	395	3 626	9,18
1 163	20	1 183	2	1	1 186	1 186	—	—	—	1 186	9 088	7,66
345	—	345	—	—	345	345	—	—	—	345	2 228	6,46
96	17	113	1	2	116	116	—	—	—	116	496	4,28
124	19	143	2	1	146	144	1	1	—	146	718	4,92
6 109	181	6 290	13	9	6 312	6 300	3	7	2	6 312	40 563	6,43
2 315	1	2 316	4	—	2 320	2 318	1	1	—	2 320	19 768	8,52
2 341	87	2 428	1	3	2 432	2 430	—	—	2	2 432	14 771	6,07
901	92	993	1	1	995	994	—	—	1	995	5 595	5,62
1 453	114	1 567	—	—	1 567	1 567	—	—	—	1 567	9 187	5,86
1 021	50	1 071	—	—	1 071	1 071	—	—	—	1 071	6 715	6,27
638	53	691	—	—	691	691	—	—	—	691	4 980	7,21
158	4	162	—	—	162	162	—	—	—	162	1 122	6,93
1 492	31	1 523	—	—	1 523	1 523	—	—	—	1 523	9 371	6,15
8 004	431	8 435	2	4	8 441	8 438	—	—	3	8 441	51 741	6,13
1 281	1	1 282	—	2	1 284	1 281	1	1	1	1 284	10 987	8,56

ESTADO DE MINAS GERAES

MUNICIPIOS MUNICIPES	DISTRICTOS DISTRICTS	NUMERO DE PREDIOS NOMBRE DE MAISONS							TOTAL TOTAL
		Terreos Au-rez de chaussée	Asso- bradados Au dessus de chaussée	De De					
				2	3	4	5	+ de 5	
Monte Carmello	Monte Carmello	2 227	—	—	—	—	—	—	2 227
	N. S. da Abbadia da Agua Suja	306	—	—	—	—	—	—	306
	Itahy	308	—	—	—	—	—	—	308
	S. Sebastião da Ponte Nova	318	—	—	—	—	—	—	318
	TOTAL	3 159	—	—	—	—	—	—	3 159
Monte Santo	Monte Santo	2 977	404	3	—	—	—	—	3 384
	São João Baptista das Posses	1 379	—	—	—	—	—	—	1 379
	TOTAL	4 356	404	3	—	—	—	—	4 763
Montes Claros	Montes Claros	3 699	13	12	—	—	—	—	3 724
	Moinhos	1 586	—	—	—	—	—	—	1 586
	Bella Vista	1 211	—	—	—	—	—	—	1 211
	Brejo das Almas	2 131	—	2	—	—	—	—	2 133
	Juramento	1 135	—	—	—	—	—	—	1 135
	TOTAL	9 762	13	14	—	—	—	—	9 789
Muzambinho	Muzambinho	2 676	—	3	—	1	—	—	2 680
	Monte Bello	1 618	—	—	—	—	—	—	1 618
	Baria Mansa	729	—	1	—	—	—	—	730
	TOTAL	5 023	—	4	—	1	—	—	5 028
Oliveira	Oliveira	1 819	34	29	—	—	—	—	1 882
	Sant'Anna do Jacaré	543	1	2	—	—	—	—	546
	Carmo da Matta,	1 109	12	9	—	—	—	—	1 130
	São Francisco de Paula	940	12	—	—	—	—	—	952
	Iapão	1 161	10	2	—	—	—	—	1 173
	TOTAL	5 572	69	42	—	—	—	—	5 683
Ouro Fino	Ouro Fino	4 181	3	6	—	—	—	—	4 190
	Monte Sião	1 594	9	—	—	—	—	—	1 603
	Campo Mystico	1 221	—	—	—	—	—	—	1 221
	TOTAL	6 996	12	6	—	—	—	—	7 014

ESTATISTICA PREDIAL

STATISTIQUE PRÉDIALE

(CONTINUAÇÃO — SUITE)

CONDIÇÃO DOS PREDIOS CONDITION DES MAISONS						PROPRIEDADE DOS PREDIOS PROPRIÉTÉ DES MAISONS					População Population	Densidade Densité
Habitaveis Habitable			Em En			Particular Particulière	Publica Publique			TOTAL TOTAL		
Occupados Occupés	Desocupados Vacantes	Total	construção ou re- construção	ruínas ruines	Total		federal fédérale	estadual des États	municipal municipale			
2 227	—	2 227	—	—	2 227	2 227	—	—	—	2 227	18 067	8,11
306	—	306	—	—	306	306	—	—	—	306	2 220	7,25
308	—	308	—	—	308	308	—	—	—	308	2 652	6,66
318	—	318	—	—	318	318	—	—	—	318	2 429	7,64
3 151	—	3 159	—	—	3 159	3 159	—	—	—	3 159	24 768	7,84
3 298	86	3 384	—	4	3 388	3 387	—	1	—	3 388	21 399	6,32
1 379	—	1 379	—	—	1 379	1 379	—	—	—	1 379	9 171	6,65
4 677	86	4 763	—	4	4 767	4 766	—	1	—	4 767	30 570	6,41
3 620	104	3 724	6	—	3 730	3 725	—	3	2	3 730	24 960	6,69
1 586	—	1 586	6	17	1 609	1 609	—	—	—	1 609	12 457	7,74
1 200	11	1 211	—	—	1 211	1 210	—	1	—	1 211	8 094	6,68
2 095	38	2 133	3	10	2 146	2 145	—	1	—	2 146	15 665	7,30
1 126	9	1 135	1	—	1 136	1 135	—	—	1	1 136	7 325	6,45
9 627	162	9 789	16	27	9 832	9 824	—	5	3	9 832	68 502	6,97
2 679	1	2 680	—	—	2 680	2 677	—	1	2	2 680	18 520	6,91
1 618	—	1 618	—	—	1 618	1 618	—	—	—	1 618	10 931	6,76
721	9	730	2	5	737	735	—	1	1	737	4 534	6,15
5 018	10	5 028	2	5	5 035	5 030	—	2	3	5 035	33 985	6,75
1 790	92	1 882	12	4	1 898	1 858	30	5	5	1 898	11 876	6,26
498	48	546	1	—	547	542	—	1	4	547	2 844	5,20
1 097	33	1 130	5	—	1 135	1 128	4	1	2	1 135	6 974	6,14
897	55	952	2	—	954	951	—	—	3	954	5 642	5,91
1 125	48	1 173	1	—	1 174	1 173	—	1	—	1 174	7 455	6,35
5 407	276	5 683	21	4	5 708	5 652	34	8	14	5 708	34 791	6,10
4 173	17	4 190	6	31	4 227	4 225	—	—	1	4 227	27 937	6,61
1 603	—	1 603	2	—	1 605	1 605	—	—	—	1 605	10 395	6,48
1 221	—	1 221	—	—	1 221	1 221	—	—	—	1 221	10 135	8,30
6 997	17	7 014	8	31	7 053	7 052	—	—	1	7 053	48 467	6,87

ESTADO DE MINAS GERAES

MUNICIPIOS MUNICIPES	DISTRITOS DISTRICTS	NUMERO DE PREDIOS NOMBRE DE MAISONS							TOTAL TOTAL
		Terreos Au-rez de chaussée	Asso- bradados Au dessus de chaussée	De De					
				2	3	4	5	+ de 5	
Ouro Preto	Ouro Preto	549	111	242	48	2	—	—	952
	Antonio Dias	400	546	113	1	—	—	—	1 060
	Antonio Pereira	83	14	3	—	—	—	—	100
	São Bartholomeu	404	—	4	—	—	—	—	408
	Casa Branca	281	—	3	—	—	—	—	284
	Cachoeira do Campo	639	8	7	—	—	—	—	654
	São Julião	590	—	1	—	—	—	—	591
	Ouro Branco	422	—	4	—	—	—	—	426
	Soledade	97	—	3	—	—	—	—	100
	Congonhas do Campo	513	—	4	—	—	—	—	517
	São Caetano da Moeda	480	—	—	—	—	—	—	480
	Itabira do Campo	612	—	12	—	—	—	—	824
	São José do Paraopeba	232	49	—	—	—	—	—	281
	Jesus Maria José da Boa Vista	478	2	1	—	—	—	—	481
	São Gonçalo do Baçao	299	22	3	—	—	—	—	324
	São Gonçalo do Amarante	255	—	1	—	—	—	—	256
São Gonçalo do Monte	99	—	1	—	—	—	—	100	
Rio das Pedras	234	—	—	—	—	—	—	234	
	TOTAL	6 867	752	402	49	2	—	—	8 072
Palma	Palma	665	12	89	—	—	—	—	766
	Cachoeira Alegie	1 003	91	17	—	—	—	—	1 111
	Itapiussá	454	184	1	—	—	—	—	639
	Cysneiros	336	—	—	—	—	—	—	336
	TOTAL	2 458	287	107	—	—	—	—	2 852
Palmyra	Palmyra	980	740	31	—	—	—	—	1 751
	Conceição do Formoso	578	—	—	—	—	—	—	578
	Dôres do Parahybuna	218	156	—	—	—	—	—	374
	São João da Seira	558	—	2	—	—	—	—	560
	Bomfim	906	41	4	—	—	—	—	951
	TOTAL	3 240	937	37	—	—	—	—	4 214

ESTATISTICA PREDIAL

STATISTIQUE PRÉDIALE
(CONTINUAÇÃO — SUITE)

CONDIÇÃO DOS PREDIOS CONDITION DES MAISONS						PROPRIÉDADE DOS PREDIOS PROPRIÉTÉ DES MAISONS					População Population	Densidade Densité
Habitaveis Habitable			Em En			Particular Particulière	Publica Publique			TOTAL TOTAL		
Occupados Occupées	Desocupados Vacantes	Total	construção ou re- construção	ruínas ruines	Total		federal fédérale	estadual des États	municipal municipale			
905	47	952	—	3	955	944	7	2	2	955	5 440	5,70
1 036	24	1 060	—	—	1 060	1 050	6	2	2	1 060	6 417	6,05
71	29	100	—	2	102	102	—	—	—	102	390	3,82
405	3	408	—	—	408	408	—	—	—	408	3 055	7,49
279	5	284	—	—	284	284	—	—	—	284	1 728	6,08
608	46	654	1	1	656	656	—	—	—	656	3 760	5,73
591	—	591	—	6	597	590	6	—	1	597	4 015	6,73
426	—	426	—	—	426	426	—	—	—	426	3 077	7,22
92	8	100	—	—	100	100	—	—	—	100	559	5,59
493	24	517	1	3	521	520	—	—	1	521	3 547	6,81
479	1	480	2	—	482	482	—	—	—	482	3 476	7,21
820	4	824	—	—	824	823	1	—	—	824	5 816	7,06
280	1	281	—	—	281	280	1	—	—	281	2 055	7,31
480	1	481	—	—	481	478	1	2	—	481	2 656	5,52
291	33	324	3	4	331	329	—	2	—	331	1 569	4,74
250	6	256	1	2	259	259	—	—	—	259	1 684	6,50
99	1	100	—	—	100	100	—	—	—	100	539	5,39
232	2	234	1	—	235	235	—	—	—	235	1 353	5,76
7 837	235	8 072	9	21	8 102	8 066	22	8	6	8 102	51 136	6,31
766	—	766	—	—	766	766	—	—	—	766	6 645	8,67
1 110	1	1 111	—	—	1 111	1 111	—	—	—	1 111	8 230	7,41
639	—	639	—	—	639	639	—	—	—	639	4 512	7,06
336	—	336	—	—	336	336	—	—	—	336	2 458	7,32
2 851	1	2 852	—	—	2 852	2 852	—	—	—	2 852	21 845	7,66
1 745	6	1 751	3	—	1 754	1 740	12	1	1	1 754	11 734	6,69
578	—	578	—	—	578	578	—	—	—	578	4 068	7,04
371	3	374	—	—	374	371	—	3	—	374	2 876	7,69
559	1	560	—	—	560	559	—	1	—	560	3 669	6,55
942	9	951	—	4	955	955	—	—	—	955	5 991	6,27
4 195	19	4 214	3	4	4 221	4 203	12	5	1	4 221	28 338	6,71

ESTADO DE MINAS GERAES

MUNICIPIOS MUNICIPES	DISTRICTOS DISTRICTS	NUMERO DE PREDIOS NOMBRE DE MAISONS							TOTAL TOTAL
		Terreos Au rez de chaussée	Asso- bradados Au dessus de chaussée	De De					
				2	3	4	5	+ de 5	
Pará	Pará	1 881	1	8	—	—	—	—	1 890
	Matheus Leme	653	69	8	—	—	—	—	730
	Floestal	324	70	—	—	—	—	—	394
	St Ant ^o do Rio S João Acima	750	—	1	—	—	—	—	751
	São Joaquim de Bicas	513	153	1	—	—	—	—	667
	São Gonçalo do Pará	819	—	4	—	—	—	—	823
	São José da Varzinha	628	—	1	—	—	—	—	629
	TOTAL	5 568	293	23	—	—	—	—	5 884
Paracatú	Paracatú	2 301	2	14	—	—	—	—	2 317
	Lages	557	—	—	—	—	—	—	557
	Guarda mói	671	—	—	—	—	—	—	671
	Rio Preto	1 672	2	2	—	—	—	—	1 676
	Buritys	534	—	—	—	—	—	—	534
	Montibos	456	—	—	—	—	—	—	456
	Pormoso	476	—	—	—	—	—	—	476
	TOTAL	6 667	4	16	—	—	—	—	6 687
Paraguassú	Paraguassú	1 453	—	—	—	—	—	—	1 453
	Pouca Massa	205	—	—	—	—	—	—	205
		TOTAL	1 658	—	—	—	—	—	1 658
Pataisopolis	Paraisopolis	3 231	—	—	—	—	—	—	3 231
	Capivary	752	—	—	—	—	—	—	752
	Conceição dos Ouros	1 227	—	—	—	—	—	—	1 227
	Sant Anna do Sapucahy	722	—	—	—	—	—	—	722
	S João Bapt ^a das Cach ^{as}	1 433	—	—	—	—	—	—	1 433
	Gonçalves	589	—	—	—	—	—	—	589
	TOTAL	7 954	—	—	—	—	—	—	7 954
Paraopeba	Paraopeba	1 370	86	7	—	—	—	—	1 463
	Aiaçá	278	27	1	—	—	—	—	306
	Cordisburgo	423	52	3	—	—	—	—	478
		TOTAL	2 071	165	11	—	—	—	—

ESTATISTICA PREDIAL

STATISTIQUE PRÉDIALE
(CONTINUAÇÃO — SUITE)

CONDIÇÃO DOS PREDIOS CONDITION DES MAISONS						PROPRIEDADE DOS PREDIOS PROPRIÉTÉ DES MAISONS					População Population	Densidade Densité
Habitaveis Habitable			Em En			Particular Particulière	Publica Publique			TOTAL TOTAL		
Occupados Occupées	Desoccupados Vacantes	TOTAL TOTAL	construção ou re- construção construction ou re- construc- tion	ruínas ruines	TOTAL TOTAL		federal fédérale	estadual des États	municipal municipale			
1 840	50	1 890	6	1	1 897	1 883	2	4	8	1 897	10 962	5,78
727	3	730	2	—	732	732	—	—	—	732	4 158	5,68
392	2	394	2	—	396	396	—	—	—	396	2 425	6,12
750	1	751	1	—	752	749	—	3	—	752	4 621	6,14
645	22	667	5	2	674	673	—	1	—	674	3 766	5,59
807	16	823	4	—	827	827	—	—	—	827	4 892	5,92
608	21	629	1	1	631	631	—	—	—	631	3 474	5,51
5 769	115	5 884	21	4	5 909	5 891	2	8	8	5 909	34 298	5,80
2 213	104	2 317	3	7	2 327	2 323	1	1	2	2 327	14 983	6,44
557	—	557	1	2	560	560	—	—	—	560	4 132	7,38
660	11	671	2	10	683	683	—	—	—	683	5 917	8,66
1 656	20	1 676	—	—	1 676	1 676	—	—	—	1 676	14 395	8,59
534	—	534	—	—	534	534	—	—	—	534	4 317	8,08
447	9	456	—	2	458	458	—	—	—	458	3 075	6,71
473	3	476	—	—	476	476	—	—	—	476	3 311	6,96
6 540	147	6 687	6	21	6 714	6 710	1	1	2	6 714	50 130	7,47
1 411	42	1 453	4	—	1 457	1 456	—	1	—	1 457	9 084	6,23
203	2	205	1	—	205	205	—	1	—	206	1 462	7,10
1 614	44	1 658	5	—	1 663	1 661	—	2	—	1 663	10 546	6,34
3 260	31	3 231	12	6	3 249	3 244	—	3	2	3 249	24 919	7,67
752	—	752	—	—	752	752	—	—	—	752	6 395	8,50
1 227	—	1 227	—	—	1 227	1 227	—	—	—	1 227	9 294	7,57
719	3	722	—	—	722	722	—	—	—	722	5 111	7,08
1 433	—	1 433	—	—	1 433	1 432	1	—	—	1 433	10 564	7,44
589	—	589	—	—	589	589	—	—	—	589	4 434	7,53
7 920	34	7 954	12	6	7 972	7 966	1	3	2	7 972	60 817	7,63
1 452	11	1 463	—	1	1 464	1 461	—	1	2	1 464	9 282	6,34
306	—	306	3	—	309	307	1	1	—	309	2 046	6,62
460	18	478	4	1	483	470	12	1	—	483	2 816	5,83
2 218	29	2 247	7	2	2 256	2 238	13	3	2	2 256	14 144	6,27

ESTADO DE MINAS GERAES

MUNICIPIOS MUNICIPES	DISTRICTOS DISTRICTS	NUMERO DE PREDIOS NOMBRE DE MAISONS							TOTAL TOTAL
		Terreos Au-rez de chaussée	Asso- bradados Au dessus de chaussée	De De					
				2	3	4	5	+ de 5	
Passa Quatro	Passa Quatro	1 613	3	24	—	—	—	—	1 640
Passa Tempo	Passa Tempo	740	26	4	—	—	—	—	770
Passos	Passos	3 056	13	19	—	—	—	—	3 088
	São José da Baria	374	—	—	—	—	—	—	374
	S João Baptista do Gloria	780	—	—	—	—	—	—	780
	TOTAL	4 210	13	19	—	—	—	—	4 242
Patos	Patos	2 118	1	1	—	—	—	—	2 120
	Santa Rita	2 389	—	—	—	—	—	—	2 389
	Sant'Anna	1 021	3	—	—	—	—	—	1 024
	Dôres do Azeado	1 988	48	—	—	—	—	—	2 036
	N S da Piedade da L Formosa	1 275	—	—	—	—	—	—	1 275
TOTAL	8 791	52	1	—	—	—	—	8 844	
Patrocínio	Patrocínio	2 345	—	5	—	—	—	—	2 350
	Sant'Anna do Pouso Alegre do Coromandel	1 520	—	—	—	—	—	—	1 520
	Abbadia dos Douados	1 140	—	—	—	—	—	—	1 140
	S Sebastião da Serra do Salitre	924	—	—	—	—	—	—	924
	Cruzeiro da Fortaleza	381	—	—	—	—	—	—	381
TOTAL	6 310	—	5	—	—	—	—	6 315	
Peçanha	Peçanha	1 801	189	14	—	—	—	—	2 004
	Sant'Anna do Suassuhy	1 175	47	—	—	—	—	—	1 222
	Sto Antonio da Figueira	586	46	1	—	—	—	—	633
	Sta Maria de São Felix	3 155	130	6	—	—	—	—	3 291
	S Gonçalo do Ramallete	1 129	—	—	—	—	—	—	1 129
	São José do Jacuhy	1 434	8	—	—	—	—	—	1 442
	São Pedro do Suassuhy	860	6	—	—	—	—	—	866
	Santa Thereza do Bonito	657	49	—	—	—	—	—	706
	Sto Antonio da Columna	942	—	—	—	—	—	—	942
TOTAL	11 739	475	21	—	—	—	—	12 235	

ESTATISTICA PREDIAL

STATISTIQUE PRÉDIALE

(CONTINUAÇÃO — SUITE)

CONDIÇÃO DOS PRÉDIOS CONDITION DES MAISONS						PROPRIEDADE DOS PRÉDIOS PROPRIÉTÉ DES MAISONS					População Population	Densidade Densité
Habitaveis Habitables			Em En			Particular Particulière	Publica Publique			TOTAL TOTAL		
Occupados Occupés	Desoccupados Vacantes	Total	construção ou re- construcção	ruínas ruines	Total		federal fédérale	estadual des États	municipal municipale			
1 636	4	1 640	5	1	1 646	1 638	2	—	6	1 646	9 648	5,85
741	29	770	4	—	774	770	—	3	1	774	4 817	6,22
3 031	57	3 088	8	—	3 096	3 096	—	—	—	3 096	23 635	7,63
374	—	374	—	—	374	374	—	—	—	374	2 673	7,15
738	42	780	—	1	781	779	—	—	2	781	5 496	7,04
4 143	99	4 242	8	1	4 251	4 249	—	—	2	4 251	31 804	7,48
2 120	—	2 120	4	1	2 125	2 123	—	—	2	2 125	14 658	6,90
2 389	—	2 389	—	—	2 389	2 389	—	—	—	2 389	19 221	8,06
1 019	5	1 024	1	1	1 026	1 026	—	—	—	1 026	6 981	6,80
2 036	—	2 036	—	—	2 036	2 036	—	—	—	2 036	14 635	7,19
1 275	—	1 275	—	—	1 275	1 275	—	—	—	1 275	9 320	7,31
8 839	5	8 844	5	2	8 851	8 849	—	—	2	8 851	64 815	7,32
2 320	30	2 350	5	1	2 356	2 352	1	2	1	2 356	15 966	6,78
1 520	—	1 520	—	—	1 520	1 520	—	—	—	1 520	10 511	6,92
1 140	—	1 140	—	—	1 140	1 140	—	—	—	1 140	7 510	6,59
924	—	924	—	—	924	924	—	—	—	924	7 427	8,04
381	—	381	—	—	381	381	—	—	—	381	2 593	6,81
6 285	30	6 315	5	1	6 321	6 317	1	2	1	6 321	44 007	6,96
1 972	32	2 004	2	1	2 007	2 003	—	3	1	2 007	14 166	7,06
1 222	—	1 222	—	—	1 222	1 222	—	—	—	1 222	8 525	6,98
633	—	633	—	—	633	633	—	—	—	633	4 994	7,89
3 277	14	3 291	—	—	3 291	3 288	1	1	1	3 291	24 154	7,34
1 129	—	1 129	—	—	1 129	1 129	—	—	—	1 129	7 217	6,39
1 430	12	1 442	1	—	1 443	1 441	—	1	1	1 443	9 211	6,38
866	—	866	—	—	866	866	—	—	—	866	6 179	7,14
706	—	706	—	—	706	706	—	—	—	706	4 380	6,20
942	—	942	—	—	942	942	—	—	—	942	5 681	6,03
12 177	58	12 235	3	1	12 239	12 230	1	5	3	12 239	81 507	6,90

ESTADO DE MINAS GERAES

MUNICIPIOS MUNICIPES	DISTRICTOS DISTRICTS	NUMERO DE PREDIOS NOMBRE DE MAISONS							TOTAL TOTAL
		Terreos Au-rez de chaussée	Asso- bradados Au dessus de chaussée	De De					
				2	3	4	5	+ de 5	
Pedra Branca	Pedra Branca	1 610	6	33	1	—	—	—	1 650
	São José do Alegre	663	—	—	—	—	—	—	663
	TOTAL	2 273	6	33	1	—	—	—	2 313
Pequy	Pequy	615	5	—	—	—	—	—	620
	Onça	509	—	—	—	—	—	—	509
	TOTAL	1 124	5	—	—	—	—	—	1 129
Perdões	Perdões	1 322	—	9	—	—	—	—	1 331
Piranga	Piranga	845	29	82	—	—	—	—	956
	Sto Ant ° do Pirapetinga	385	21	19	—	—	—	—	425
	Oliveira	595	126	66	—	—	—	—	787
	Pinheiros	306	104	3	—	—	—	—	413
	Braz Pires	660	13	33	—	—	—	—	706
	Conceição do Tuvo	405	159	35	—	—	—	—	599
	Calambão	637	86	48	—	—	—	—	771
	Porto Seguro	619	64	41	—	—	—	—	724
	Guataciaba	1 017	156	57	—	—	—	—	1 230
	TOTAL	5 469	758	384	—	—	—	—	6 611
Pirapora	Pirapora	1 922	18	10	—	—	—	—	1 950
	São Francisco	356	4	1	—	—	—	—	361
	Guaiçuby	615	—	—	—	—	—	—	615
	TOTAL	2 893	22	11	—	—	—	—	2 926
Pitanguy	Pitanguy	1 790	7	18	—	—	—	—	1 815
	Conceição do Pará	879	11	—	—	—	—	—	890
	Abbadia	1 273	—	—	—	—	—	—	1 273
	Conceição do Pompéo	1 421	—	2	—	—	—	—	1 423
	Papagaio	980	—	—	—	—	—	—	980
	Cercado	833	—	—	—	—	—	—	833
	Maravilhas	289	—	—	—	—	—	—	289
	TOTAL	7 465	18	20	—	—	—	—	7 503

ESTATISTICA PREDIAL

STATISTIQUE PRÉDIALE
(CONTINUAÇÃO — SUITE)

CONDIÇÃO DOS PRÉDIOS CONDITION DES MAISONS						PROPRIEDADE DOS PRÉDIOS PROPRIÉTÉ DES MAISONS					População Population	Densidade Densité
Habitáveis Habitable			Em En			Particular Particulière	Pública Publique			TOTAL TOTAL		
Occupados Occupées	Desocupados Vacantes	Total	construção ou re- construcção construc- tion ou re- construc- tion	ruínas ruines	Total		federal fédérale	estadual des États	municipal municipale			
1 629	21	1 650	8	1	1 659	1 656	2	1	—	1 659	10 672	6,43
621	42	663	—	—	663	663	—	—	—	663	3 908	5,89
2 250	63	2 313	8	1	2 322	2 319	2	1	—	2 322	14 580	6,28
530	90	620	1	1	622	619	—	1	2	622	3 462	5,57
505	4	509	—	—	509	508	—	1	—	509	3 265	6,41
1 035	94	1 129	1	1	1 131	1 127	—	2	2	1 131	6 727	5,95
1 361	30	1 331	5	2	1 338	1 330	2	1	5	1 338	8 397	6,28
935	21	956	4	7	967	963	—	2	2	967	5 883	6,08
409	16	425	2	—	427	427	—	—	—	427	2 435	5,70
763	24	787	13	1	801	800	—	—	1	801	4 612	5,76
403	10	413	—	—	413	413	—	—	—	413	2 444	5,92
595	111	706	8	6	720	720	—	—	—	720	3 797	5,27
570	29	599	2	1	602	602	—	—	—	602	3 648	6,06
752	19	771	2	1	774	774	—	—	—	774	5 128	6,63
720	4	724	1	—	725	724	—	—	1	725	4 930	6,80
1 221	9	1 230	3	2	1 235	1 233	—	1	1	1 235	8 400	6,80
6 368	243	6 611	35	18	6 664	6 656	—	3	5	6 664	41 277	6,19
1 879	71	1 950	19	12	1 981	1 966	12	3	—	1 981	10 691	5,40
356	5	361	—	1	362	362	—	—	—	362	2 043	5,64
591	24	615	1	8	624	624	—	—	—	624	4 503	7,22
2 826	100	2 926	20	21	2 967	2 952	12	3	—	2 967	17 237	5,83
1 755	60	1 815	21	7	1 843	1 832	9	1	1	1 843	10 872	5,90
879	11	890	2	1	893	881	7	4	1	893	5 213	5,84
1 249	24	1 273	—	2	1 275	1 270	4	1	—	1 275	7 707	6,04
1 420	3	1 423	1	—	1 424	1 422	—	1	1	1 424	9 307	6,54
976	4	980	—	1	981	980	—	1	—	981	6 682	6,81
821	12	833	2	—	835	833	—	2	—	835	4 731	5,67
272	17	289	—	—	289	288	—	1	—	289	1 694	5,86
7 372	131	7 503	26	11	7 540	7 506	20	11	3	7 540	46 206	6,13

ESTADO DE MINAS GERAES

MUNICIPIOS MUNICIPES	DISTRICTOS DISTRICTS	NUMERO DE PREDIOS NOMBRE DE MAISONS							TOTAL TOTAL
		Terreos Au-rez de chaussée	Asso- bradados Au dessus de chaussée	De De					
				2	3	4	5	+ de 5	
Piumhy	Piumhy	2 469	236	4	—	—	—	—	2 709
	Pimenta	748	52	9	1	—	—	—	810
	Bocaina	209	—	—	—	—	—	—	209
	Perobas.	436	70	—	—	—	—	—	506
	Aranjos	431	8	—	—	—	—	—	439
	São Roque	1 241	59	—	—	—	—	—	1 300
	TOTAL	5 534	425	13	1	—	—	—	5 973
Poços de Caldas	Poços de Caldas	2 072	35	40	3	1	—	—	2 151
Pomba	Pomba	2 033	29	—	—	—	—	—	2 062
	Taboleiro	1 588	—	3	—	—	—	—	1 591
	Piraúba	1 484	—	—	—	—	—	—	1 484
	Silveiras	758	—	1	—	—	—	—	759
	TOTAL	5 863	29	4	—	—	—	—	5 896
Ponte Nova	Ponte Nova	2 156	505	104	—	—	—	—	2 765
	Sant'Anna do Jequeiry	820	486	15	—	—	—	—	1 321
	Amparo da Serra	460	228	23	—	—	—	—	711
	Urucú	640	161	9	—	—	—	—	810
	Giota	259	63	—	—	—	—	—	322
	Piedade.	207	274	1	—	—	—	—	482
	Santa Cruz do Escalvado	1 119	312	21	—	—	—	—	1 452
	Rio Doce	385	131	1	—	—	—	—	517
	São José dos Oitoiros	354	—	—	—	—	—	—	354
TOTAL	6 400	2 160	174	—	—	—	—	8 734	
Pouso Alegre.	Pouso Alegre	4 106	19	8	1	—	—	—	4 134
	Carmo da Borda da Matta	2 139	1	2	—	—	—	—	2 142
	Nossa Senhora da Estiva	1 674	—	1	—	—	—	—	1 675
	São José do Congonhal	777	23	2	—	—	—	—	802
	TOTAL	8 696	43	13	1	—	—	—	8 753

ESTATISTICA PREDIAL

STATISTIQUE PRÉDIALE
(CONTINUAÇÃO — SUITE)

CONDIÇÃO DOS PREDIOS CONDITION DES MAISONS						PROPRIEDADE DOS PREDIOS PROPRIÉTÉ DES MAISONS					População Population	Densidade Densité
Habitáveis Habitables			Em En			Particular Particulière	Publica Publique			TOTAL TOTAL		
Occupados Occupés	Desocupados Vacantes	TOTAL TOTAL	construção ou re- construcção construc- tion ou re- construc- tion	ruínas ruines	TOTAL TOTAL		federal fédérale	estadual des États	municipal municipale			
2 585	124	2 709	19	11	2 739	2 733	—	2	4	2 739	16 004	5,84
791	19	810	1	—	811	810	—	—	1	811	4 820	5,94
187	22	209	1	—	210	210	—	—	—	210	902	4,30
497	9	506	—	1	507	506	—	—	1	507	2 927	5,77
438	1	439	—	—	439	439	—	—	—	439	2 727	6,21
1 293	7	1 300	1	—	1 301	1 301	—	—	—	1 301	8 912	6,85
5 791	182	5 973	22	12	6 007	5 999	—	2	6	6 007	36 292	6,04
2 037	114	2 151	25	7	2 183	2 176	—	1	6	2 183	14 587	6,68
2 044	18	2 062	1	1	2 064	2 061	—	3	—	2 064	15 097	7,31
1 591	—	1 591	—	—	1 591	1 591	—	—	—	1 591	12 163	7,64
1 484	—	1 484	1	—	1 485	1 485	—	—	—	1 485	10 911	7,35
759	—	759	—	—	759	758	—	—	1	759	5 546	7,31
5 878	18	5 896	2	1	5 899	5 895	—	3	1	5 899	43 717	7,41
2 757	8	2 765	—	—	2 765	2 764	—	1	—	2 765	20 765	7,51
1 321	—	1 321	—	—	1 321	1 321	—	—	—	1 321	8 983	6,80
711	—	711	—	—	711	711	—	—	—	711	6 494	9,13
810	—	810	—	—	810	810	—	—	—	810	5 670	7,00
322	—	322	—	—	322	322	—	—	—	322	2 153	6,69
482	—	482	—	—	482	481	—	—	1	482	3 087	6,40
1 449	3	1 452	2	—	1 454	1 454	—	—	—	1 454	9 166	6,30
511	6	517	—	1	518	518	—	—	—	518	3 341	6,45
354	—	354	—	—	354	354	—	—	—	354	3 007	8,49
8 717	17	8 734	2	1	8 737	8 735	—	1	1	8 737	62 666	7,17
4 117	17	4 134	4	1	4 139	4 129	4	4	2	4 139	31 862	7,70
2 141	1	2 142	—	1	2 143	2 139	—	4	—	2 143	17 078	7,97
1 675	—	1 675	—	—	1 675	1 675	—	—	—	1 675	12 064	7,20
786	16	802	—	1	803	801	—	1	1	803	6 397	7,97
8 719	34	8 753	4	3	8 760	8 744	4	9	3	8 760	67 401	7,69

ESTADO DE MINAS GERAES

MUNICIPIOS MUNICIPES	DISTRICTOS DISTRICTS	NUMERO DE PREDIOS NOMBRE DE MAISONS							TOTAL TOTAL
		Terreos Au-rez de chaussée	Asso- bradados Au dessus de chaussée	De De					
				2	3	4	5	+ de 5	
Pouso Alto	Pouso Alto	1 380	—	3	—	—	—	—	1 383
	Sant'Anna do Capivary	478	50	2	—	—	—	—	530
	São José do Picú	832	—	—	—	—	—	—	832
	Itanhandú	574	28	3	—	—	—	—	605
	TOTAL	3 264	78	8	—	—	—	—	3 350
Prados	Prados	740	12	24	—	—	—	—	776
	São Francisco Xavier	351	6	2	—	—	—	—	359
	Dôres de Campos	481	13	3	—	—	—	—	497
	TOTAL	1 572	31	29	—	—	—	—	1 632
Piata	Prata	1 015	4	—	—	—	—	—	1 019
	Bom Jardim	204	—	—	—	—	—	—	204
	Rio Verde	899	—	—	—	—	—	—	899
	TOTAL	2 118	4	—	—	—	—	—	2 122
Queíuz	Queíuz	2 830	130	49	—	—	—	—	3 009
	Santo Amaro	361	80	1	—	—	—	—	442
	Alto Maranhão	550	3	12	—	—	—	—	565
	Sant'Anna do Morrodo Chapéo	454	52	38	—	—	—	—	544
	Caranahyba	372	140	7	—	—	—	—	519
	Laminu	301	179	46	—	—	—	—	526
	Cattas Altas da Noruega	681	—	6	—	—	—	—	687
	Itaverava	726	20	19	—	—	—	—	765
	Capella Nova das Dôres	667	3	28	—	—	—	—	698
	Christiano Ottoni	281	123	1	—	—	—	—	405
	São Caetano do Paraopeba	308	—	—	—	—	—	—	308
	São João do Carrapicho	407	—	6	—	—	—	—	413
	TOTAL	7 928	730	213	—	—	—	—	8 881
Rio Branco	Rio Branco	2 840	125	39	—	—	—	—	3 004
	São Geraldo	1 398	—	6	—	—	—	—	1 404
	Guiricema	1 758	—	7	—	—	—	—	1 765
	São José do Barroso	1 101	—	—	—	—	—	—	1 101
	TOTAL	7 097	125	52	—	—	—	—	7 274

ESTATISTICA PREDIAL

STATISTIQUE PRÉDIALE
(CONTINUAÇÃO - SUITE)

CONDIÇÃO DOS PREDIOS CONDITION DES MAISONS						PROPRIEDADE DOS PREDIOS PROPRIÉTÉ DES MAISONS					População Population	Densidade Densité
Habitáveis Habitable			Em En			Particular Particulière	Pública Publique			TOTAL TOTAL		
ocupados occupés	Desocupados Vacantes	Total	construção ou re- construc- tion	ruínas ruines	Total		federal fédérale	estadual des États	municipal municipale			
1 378	5	1 383	—	1	1 384	1 381	—	3	—	1 384	9 349	6,76
530	—	530	1	—	531	531	—	—	—	531	3 710	6,99
829	3	832	—	—	832	832	—	—	—	832	5 479	6,59
605	—	605	10	2	617	615	—	2	—	617	4 232	6,86
3 342	8	3 350	11	3	3 364	3 359	—	5	—	3 364	22 770	6,77
731	45	776	8	1	785	779	1	3	2	785	4 588	5,84
347	12	359	9	1	369	368	—	1	—	369	2 571	6,97
494	3	497	1	—	498	497	—	1	—	498	2 989	6,00
1 572	60	1 632	18	2	1 652	1 644	1	5	2	1 652	10 148	6,14
997	22	1 019	3	2	1 024	1 020	—	3	1	1 024	6 744	6,59
203	1	204	—	4	208	208	—	—	—	208	1 844	8,87
899	—	899	—	—	899	899	—	—	—	899	6 212	6,91
2 099	23	2 122	3	6	2 131	2 127	—	3	1	2 131	14 800	6,95
2 863	146	3 009	30	7	3 046	3 012	30	—	4	3 046	16 474	5,40
426	16	442	3	—	445	444	—	—	1	445	2 587	5,81
508	57	565	2	1	568	563	2	2	1	568	3 306	5,82
522	22	544	1	2	547	547	—	—	—	547	3 503	6,40
485	34	519	1	—	520	520	—	—	—	520	3 369	6,48
496	30	526	8	2	536	536	—	—	—	536	3 202	5,97
677	10	687	—	2	689	689	—	—	—	689	4 626	6,71
757	8	765	1	—	766	766	—	—	—	766	5 241	6,84
693	5	698	—	—	698	697	—	1	—	698	4 657	6,67
396	9	405	—	—	405	403	1	1	—	405	2 853	7,04
291	17	308	1	—	309	308	—	1	—	309	2 402	7,77
404	9	413	—	—	413	413	—	—	—	413	2 648	6,41
8 518	363	8 881	47	14	8 942	8 898	33	5	6	8 942	54 868	6,14
2 993	11	3 004	—	2	3 006	3 002	—	2	2	3 006	22 544	7,50
1 404	—	1 404	—	—	1 404	1 404	—	—	—	1 404	9 903	7,05
1 765	—	1 765	1	1	1 767	1 767	—	—	—	1 767	13 113	7,42
1 101	—	1 101	—	—	1 101	1 101	—	—	—	1 101	7 821	7,10
7 263	11	7 274	1	3	7 278	7 274	—	2	2	7 278	53 361	7,33

ESTADO DE MINAS GERAES

MUNICIPIOS MUNICIPES	DISTRICTOS DISTRICTS	NUMERO DE PREDIOS NOMBRE DE MAISONS							TOTAL TOTAL
		Terreos Au-rez de chaussée	Asso- bradados Au dessus de chaussée	De De					
				2	3	4	5	+ de 5	
Rio Casca.	Rio Casca	1 588	2	31	—	—	—	—	1 621
	São Pedro de Felhos	823	—	2	—	—	—	—	825
	S. Sebastião de Entre Rios	817	—	—	—	—	—	—	817
	TOTAL	3 228	2	33	—	—	—	—	3 263
Rio José Pedro	Rio José Pedro	1 412	439	6	—	—	—	—	1 857
	São José da Ponte Nova	301	50	6	—	—	—	—	357
	São Domingos	728	85	9	—	—	—	—	822
	Laginha do Chalet	483	245	15	—	—	—	—	743
	Passagem	714	46	1	—	—	—	—	761
	Pockrane	858	—	—	—	—	—	—	858
TOTAL	4 496	865	37	—	—	—	—	5 398	
Rio Novo	Rio Novo	778	569	30	—	—	—	—	1 377
	Goyaná	354	153	11	—	—	—	—	518
	Piáu	658	341	37	—	—	—	—	1 036
	TOTAL	1 790	1 063	78	—	—	—	—	2 931
Rio Pardo	Rio Pardo	4 741	—	5	—	—	—	—	4 746
	N S do Patrocínio da S Nova	410	—	—	—	—	—	—	410
	São João do Paraíso	2 185	—	—	—	—	—	—	2 185
	TOTAL	7 336	—	5	—	—	—	—	7 341
Rio Piracicaba	Rio Piracicaba	993	192	77	—	—	—	—	1 262
Rio Preto	Rio Preto	1 170	5	16	—	—	—	—	1 192
	Santa Rita de Jacutinga	811	46	18	—	—	—	—	875
	Sta Barbara do Monte Verde	723	2	—	—	—	—	—	7 25
	São Sebastião do Batreado	150	—	—	—	—	—	—	150
	São Sebastião do Taboão	237	—	3	—	—	—	—	2 40
	N S da Conc ° do Boqueirão	281	29	—	—	—	—	—	310
	Santo Antonio da Olaria	308	—	—	—	—	—	—	308
TOTAL	3 680	83	37	—	—	—	—	3 800	

ESTATISTICA PREDIAL

STATISTIQUE PRÉDIALE
(CONTINUAÇÃO — SUITE)

CONDIÇÃO DOS PREDIOS CONDITION DES MAISONS						PROPRIEDADE DOS PREDIOS PROPRIÉTÉ DES MAISONS					População Population	Densidade Densité
Habitaveis Habitables			Em En			Particular Particulière	Publica Publique			TOTAL TOTAL		
Occupados Occupées	Desoccupados Vacantes	Total Total	construção ou re- construção construction ou re- construction	ruínas ruines	Total Total		federal fédérale	estadual des États	municipal municipale			
1 616	5	1 621	—	—	1 621	1 619	—	1	1	1 621	11 976	7,39
824	1	825	—	—	825	825	—	—	—	825	5 491	6,66
817	—	817	—	—	817	817	—	—	—	817	6 521	7,98
3 257	6	3 263	—	—	3 263	3 261	—	1	1	3 263	23 988	7,35
1 856	1	1 857	8	—	1 865	1 863	—	2	—	1 855	12 326	6,61
353	4	357	—	—	357	357	—	—	—	357	2 532	7,09
822	—	822	—	—	822	822	—	—	—	822	5 294	6,44
743	—	743	—	—	743	743	—	—	—	743	5 483	7,38
761	—	761	—	—	761	761	—	—	—	761	4 780	6,28
858	—	858	—	—	858	858	—	—	—	858	5 515	6,43
5 393	5	5 398	8	—	5 406	5 404	—	2	—	5 406	35 930	6,65
1 353	24	1 377	1	—	1 378	1 370	—	4	4	1 378	8 995	6,53
517	1	518	—	—	518	517	—	1	—	518	3 217	6,21
1 032	4	1 036	—	1	1 037	1 037	—	—	—	1 037	7 219	6,96
2 902	29	2 931	1	1	2 933	2 924	—	5	4	2 933	19 431	6,62
4 678	68	4 746	3	5	4 754	4 748	—	2	4	4 754	31 110	6,54
398	12	410	1	—	411	411	—	—	—	411	2 847	6,93
2 129	56	2 185	3	17	2 205	2 205	—	—	—	2 205	13 662	6,20
7 205	136	7 341	7	22	7 370	7 364	—	2	4	7 370	47 619	6,46
1 166	96	1 262	13	4	1 279	1 272	—	2	5	1 279	8 312	6,50
1 187	5	1 192	4	—	1 196	1 191	—	4	1	1 196	8 173	6,83
875	—	875	—	—	875	874	—	1	—	875	6 364	7,27
725	—	725	—	—	725	725	—	—	—	725	4 969	6,85
150	—	150	—	—	150	149	—	1	—	150	1 110	7,40
240	—	240	—	—	240	239	—	1	—	240	1 734	7,23
310	—	310	—	—	310	310	—	—	—	310	2 234	7,21
306	2	308	—	—	308	308	—	—	—	308	2 005	6,51
3 793	7	3 800	4	—	3 804	3 796	—	7	1	3 804	26 589	6,99

ESTADO DE MINAS GERAES

MUNICIPIOS MUNICIPES	DISTRICTOS DISTRICTS	NUMERO DE PREDIOS NOMBRE DE MAISONS							TOTAL TOTAL
		Terreos Au-rez de chaussée	Asso- bradados Au dessus de chaussée	De De					
				2	3	4	5	+ de 5	
Sabará	Sabará	811	16	23	1	—	—	—	851
	Raposos	213	—	1	—	—	—	—	214
	Lapa	319	6	1	—	—	—	—	326
	TOTAL .	1 343	22	25	1	—	—	—	1 391
Sacramento	Sacramento	2 633	4	—	—	—	—	—	2 637
	São Miguel da Ponte Nova	368	—	—	—	—	—	—	368
	N S do Desemboque	547	—	—	—	—	—	—	547
	S João B da Serra da Canastra	144	—	—	—	—	—	—	144
TOTAL	3 692	4	—	—	—	—	—	3 696	
Salinas	Salinas	4 343	2	4	—	—	—	—	4 349
	Santa Cruz	842	—	—	—	—	—	—	842
	Agua Vermelha	1 288	—	—	—	—	—	—	1 288
	Passagem da Verêda	946	—	—	—	—	—	—	946
TOTAL	7 419	2	4	—	—	—	—	7 425	
Sant'Anna dos Ferros	Sant'Anna dos Ferros	1 140	7	4	—	—	—	—	1 151
	Sete Cachoetas	575	6	4	—	—	—	—	585
	Joanesia	953	23	2	—	—	—	—	978
	Sto Antonio do Caratinga	1 099	—	3	—	—	—	—	1 102
	S nt'Anna do Paraiso	1 104	—	—	—	—	—	—	1 104
	Esmetaldas	518	1	3	—	—	—	—	522
	Itaúninha	434	2	1	—	—	—	—	437
	Sta Rita do Rio do Peixe	330	—	2	—	—	—	—	332
	S Sebastião dos Ferreiros	696	—	—	—	—	—	—	696
TOTAL	6 849	39	19	—	—	—	—	6 907	
Santa Barbara	Santa Barbara	698	24	12	—	—	—	—	734
	Conceição do Rio Acima	157	—	—	—	—	—	—	157
	São João do Monó Grande	560	—	11	—	—	—	—	571
	Cocães	384	4	2	—	—	—	—	390
	S Gonçalo do Rio Abaixo	874	25	12	—	—	—	—	911
	Bom Jesus do Amparo	564	2	3	—	—	—	—	569
	Rio de São Francisco	472	57	4	—	—	—	—	533
	Cattas Altas	494	1	8	1	—	—	—	504
	Bumado	322	—	1	—	—	—	—	323
TOTAL	4 525	113	53	1	—	—	—	4 692	

ESTATISTICA PREDIAL

STATISTIQUE PRÉDIALE
(CONTINUAÇÃO — SUITE)

CONDIÇÃO DOS PREDIOS CONDITION DES MAISONS						PROPRIEDADE DOS PREDIOS PROPRIÉTÉ DES MAISONS					População Population	Densidade Densité
Habitáveis Habitable			Em En			Particular Particulière	Publica Publique			TOTAL TOTAL		
Occupados Occupés	Desocupados Vacantes	Total Total	construção ou re- construção construction ou re- construc- tion	ruínas ruines	Total Total		federal fédérale	estadual des États	municipal municipale			
798	53	851	—	2	853	849	1	2	1	853	4 900	5,74
213	1	214	1	1	216	213	3	—	—	216	1 276	5,91
311	15	326	1	3	330	330	—	—	—	330	1 869	5,66
1 322	69	1 391	2	6	1 399	1 392	4	2	1	1 399	8 045	5,75
2 637	—	2 637	—	—	2 637	2 634	1	2	—	2 637	25 337	9,61
368	—	368	—	—	368	368	—	—	—	368	3 258	8,85
547	—	547	—	—	547	547	—	—	—	547	4 923	9,00
144	—	144	—	—	144	144	—	—	—	144	1 371	9,52
3 696	—	3 696	—	—	3 696	3 693	1	2	—	3 696	34 889	9,44
4 297	52	4 349	44	5	4 398	4 386	1	5	6	4 398	31 651	7,20
842	—	842	—	—	842	842	—	—	—	842	5 846	6,94
1 288	—	1 288	—	—	1 288	1 288	—	—	—	1 288	10 197	7,92
945	1	946	2	—	948	947	—	—	1	948	5 972	6,30
7 372	53	7 425	46	5	7 476	7 463	1	5	7	7 476	53 666	7,18
1 114	37	1 151	—	1	1 152	1 150	—	2	—	1 152	7 750	6,73
584	1	585	1	—	586	586	—	—	—	586	4 671	7,97
973	5	978	1	—	979	977	—	—	2	979	6 762	6,91
1 097	5	1 102	—	—	1 102	1 101	—	—	1	1 102	6 597	5,99
1 101	3	1 104	—	—	1 104	1 103	—	—	1	1 104	6 866	6,22
520	2	522	—	—	522	521	—	—	1	522	3 286	6,30
433	4	437	—	—	437	436	—	—	1	437	2 721	6,23
332	—	332	—	—	332	332	—	—	—	332	2 255	6,79
696	—	696	—	—	696	696	—	—	—	696	4 332	6,22
6 850	57	6 907	2	1	6 910	6 902	—	2	6	6 910	45 240	6,55
698	36	734	2	—	736	725	4	6	1	736	5 085	6,91
146	11	157	—	—	157	157	—	—	—	157	882	5,62
492	79	571	9	—	580	578	—	2	—	580	3 042	5,24
362	28	390	1	1	392	392	—	—	—	392	2 167	5,53
852	59	911	5	3	919	915	—	1	3	919	5 850	6,37
563	6	569	1	—	570	570	—	—	—	570	3 841	6,74
483	50	533	4	6	543	543	—	—	—	543	3 116	5,74
448	56	504	—	7	511	511	—	—	—	511	3 062	5,99
279	44	323	—	—	323	323	—	—	—	323	1 769	5,48
4 323	369	4 692	22	17	4 731	4 714	4	9	4	4 731	28 814	6,09

ESTADO DE MINAS GERAES

MUNICIPIOS MUNICIPES	DISTRICTOS DISTRICTS	NUMERO DE PREDIOS NOMBRE DE MAISONS							
		Terreos Au-vez de chaussée	Asso- bradados Au dessus de chaussée	De De					TOTAL TOTAL
				2	3	4	5	+ de 5	
Santa Luzia do Rio das Velhas	Santa Luzia do Rio das Velhas	1 177	12	5	—	—	—	—	1 194
	Lapinha	349	140	3	—	—	—	—	492
	Baldim	1 188	—	—	—	—	—	—	1 188
	Ribeirão de Jaboticatubas	1 429	5	2	—	—	—	—	1 436
	Lagôa Santa	779	5	6	—	—	—	—	790
	Vespasiano	643	—	1	—	—	—	—	644
	Mattosinhos	990	1	7	—	—	—	—	998
	Capim Branco	817	—	—	—	—	—	—	817
	Pedio Leopoldo	686	1	1	—	—	—	—	688
	Riacho Fundo	565	—	—	—	—	—	—	565
	TOTAL	8 623	164	25	—	—	—	—	8 812
Santa Quitéria	Santa Quitéria	1 373	5	7	—	—	—	—	1 385
	Capella Nova do Betim	1 229	8	—	—	—	—	—	1 237
	TOTAL	1 602	13	7	—	—	—	—	2 622
Santa Rita do Sapucahy	Santa Rita do Sapucahy	2 363	1	20	—	—	—	—	2 384
	Santa Catharina	1 079	—	—	—	—	—	—	1 079
	S Sebastião da Bella Vista	455	—	—	—	—	—	—	455
	Conceição da Pedra	519	—	—	—	—	—	—	519
	TOTAL	4 416	1	20	—	—	—	—	4 437
Santo Antonio do Machado	Sto Antonio do Machado	1 795	101	7	—	—	—	—	1 903
	S Frane de P do Machadinho	1 519	100	24	—	—	—	—	1 643
	S João Bapt do Douradinho	438	44	14	—	—	—	—	496
	TOTAL	3 752	245	45	—	—	—	—	4 042
Santo Antonio do Monte	Santo Antonio do Monte	2 838	6	3	—	—	—	—	2 847
	Nossa Senhora da Saúde	812	3	—	—	—	—	—	815
	N S de Nazareth dos Esteios	336	—	—	—	—	—	—	336
	TOTAL	3 985	9	3	—	—	—	—	3 998

ESTATISTICA PREDIAL

STATISTIQUE PRÉDIALE
(CONTINUAÇÃO — SUITE)

CONDIÇÃO DOS PREDIOS CONDITION DES MAISONS						PROPRIÉDADE DOS PREDIOS PROPRIÉTÉ DES MAISONS					População Population	Densidade Densité
Habitáveis Habitable			Em En			Particular Particulière	Pública Publique			TOTAL TOTAL		
Occupados Occupés	Desoccupados Vacantes	Total	construção ou re- construcção construc- tion ou re- construc- tion	ruínas ruines	Total		federal fédérale	estadual des États	municipal muni- cipale			
1 110	84	1 194	3	4	1 201	1 190	9	1	1	1 201	7 294	6,07
463	29	492	5	2	499	499	—	—	—	499	2 439	4,84
1 177	11	1 188	—	—	1 188	1 188	—	—	—	1 188	7 331	6,17
1 422	14	1 436	1	—	1 437	1 437	—	—	—	1 437	9 109	6,34
784	6	790	4	1	795	795	—	—	—	795	5 106	6,42
644	—	644	—	—	644	640	4	—	—	644	5 094	7,91
989	9	998	5	—	1 003	1 003	—	—	—	1 003	6 135	6,12
817	—	817	—	—	817	817	—	—	—	817	5 533	6,77
688	—	688	—	—	688	684	4	—	—	688	6 024	8,76
565	—	565	—	—	565	565	—	—	—	565	4 311	7,63
8 659	153	8 812	18	7	8 837	8 818	17	1	1	8 837	58 376	6,61
1 323	62	1 385	19	8	1 412	1 407	—	2	3	1 412	8 655	6,13
1 168	69	1 237	7	2	1 246	1 232	12	1	1	1 246	6 744	5,41
2 491	131	2 622	26	10	2 658	2 639	12	3	4	2 658	15 399	5,79
2 354	30	2 384	26	—	2 410	2 407	—	3	—	2 410	14 138	5,87
1 079	—	1 079	—	—	1 079	1 078	—	1	—	1 079	7 434	6,89
454	1	455	—	—	455	455	—	—	—	455	3 527	7,75
519	—	519	—	—	519	519	—	—	—	519	3 823	7,37
4 406	31	4 437	26	—	4 463	4 459	—	4	—	4 463	28 922	6,48
1 824	79	1 903	22	2	1 927	1 924	—	3	—	1 927	14 890	7,73
1 585	58	1 643	3	—	1 646	1 640	—	5	1	1 646	11 074	6,73
492	4	496	1	—	497	497	—	—	—	497	3 393	6,83
3 901	141	4 042	26	2	4 070	4 061	—	8	1	4 070	29 357	7,21
2 768	79	2 847	3	—	2 850	2 823	22	1	4	2 850	17 587	6,17
776	39	815	8	5	828	828	—	—	—	828	4 713	5,69
336	—	336	—	—	336	336	—	—	—	336	2 298	6,84
3 880	118	3 998	11	5	4 014	3 987	22	1	4	4 014	24 598	6,13

ESTADO DE MINAS GERAES

MUNICIPIOS MUNICIPES	DISTRICTOS DISTRICIS	NUMERO DE PREDIOS NOMBRE DE MAISONS							TOTAL	
		Terreos Au-rez de chaussée	Asso- bradados Au dessus de chaussée	De De						TOTAL
				2	3	4	5	+ de 5		
São Domingos do Prata	São Domingos do Prata	984	122	21	—	—	—	—	1 127	
	Sto Ant ^o da Vargem Alegre	421	—	5	—	—	—	—	426	
	Ilhéos do Prata	451	47	1	—	—	—	—	499	
	São Sebastião do Dionysio	414	260	10	—	—	—	—	684	
	Sant'Anna do Alfié	514	237	25	—	—	—	—	776	
	Babylonia	622	64	4	—	—	—	—	690	
	Santa Izabel do Prata	613	—	37	—	—	—	—	650	
	TOTAL	4 019	730	103	—	—	—	—	4 852	
São Francisco	São Francisco	927	2	1	—	—	—	—	930	
	São Romão	643	—	1	—	—	—	—	644	
	Urucuya	368	—	—	—	—	—	—	368	
	Morro	561	—	—	—	—	—	—	561	
	N S da C do Capão Redondo	514	—	—	—	—	—	—	514	
	Brejo da Passagem	725	—	—	—	—	—	—	725	
	Conceição da Vargem	464	—	—	—	—	—	—	464	
	TOTAL	4 202	2	2	—	—	—	—	4 206	
São Gonçalo do Sapucahy	São Gonçalo do Sapucahy	1 708	19	17	—	—	—	—	1 744	
	Paredes do Sapucahy	445	2	1	—	—	—	—	448	
	Volta Grande	887	2	—	—	—	—	—	889	
	Santa Izabel	654	—	1	—	—	—	—	655	
	Retiro	629	1	—	—	—	—	—	630	
	TOTAL	4 323	24	19	—	—	—	—	4 366	
São Gothardo	São Gothardo	2 402	—	1	—	—	—	—	2 403	
	São Francisco das Chagas	1 708	30	—	—	—	—	—	1 738	
	São Jeronymo de Poções	425	—	—	—	—	—	—	425	
	TOTAL	4 535	30	1	—	—	—	—	4 566	
São João Baptista	São João Baptista	2 404	6	19	—	—	—	—	2 429	
	Barreiras	980	14	2	—	—	—	—	996	
	Penha de França	455	2	—	—	—	—	—	457	
	TOTAL	3 839	22	21	—	—	—	—	3 882	

ESTATISTICA PREDIAL

STATISTIQUE PRÉDIALE
(CONTINUAÇÃO—SUITE)

CONDIÇÃO DOS PREDIOS CONDITION DES MAISONS						PROPRIEDADE DOS PREDIOS PROPRIÉTÉ DES MAISONS					População Population	Densidade Densité
Habitaveis Habitable			Em En			Particular Particulière	Publica Publique			TOTAL TOTAL		
Occupados Occupés	Desocupados Vacantes	Total	construção ou re- construção construction ou re- construction	ruínas ruines	Total		federal fédérale	estadual des États	municipal municipale			
1 104	23	1 127	12	9	1 148	1 140	—	3	5	1 148	6 928	6,03
414	12	426	1	3	430	427	—	3	—	430	2 344	5,45
497	2	499	1	—	500	498	—	—	2	500	2 962	5,92
646	38	684	4	1	689	687	—	1	1	689	4 199	6,09
735	41	776	6	4	786	783	1	1	1	786	4 699	5,98
668	22	690	3	6	699	698	—	1	—	699	4 452	6,37
637	13	650	1	1	652	651	—	1	—	652	4 327	6,64
4 701	151	4 852	28	24	4 904	4 884	1	10	9	4 904	29 911	6,10
843	87	930	13	14	957	954	1	—	2	957	4 358	4,55
622	22	644	2	—	646	646	—	—	—	646	3,706	5,74
368	—	368	—	—	368	368	—	—	—	368	2 614	7,18
558	3	561	—	—	561	561	—	—	—	561	4 553	8,12
514	—	514	—	—	514	514	—	—	—	514	3 341	6,50
721	4	725	—	—	725	725	—	—	—	725	5 389	7,43
464	—	464	1	1	466	466	—	—	—	466	3 223	6,92
4 090	116	4 206	16	15	4 237	4 234	1	—	2	4 237	27 214	6,42
1 679	65	1 744	16	2	1 762	1 755	—	5	2	1 762	10 595	6,01
438	10	448	—	—	448	448	—	—	—	448	2 635	5,88
863	26	889	5	1	895	893	—	1	1	895	5 106	5,71
652	3	655	—	—	655	654	—	1	—	655	3 918	5,98
618	12	630	2	—	632	632	—	—	—	632	3 611	5,71
4 250	116	4 366	23	3	4 392	4 382	—	7	3	4 392	25 865	5,89
2 379	24	2 403	10	3	2 416	2 414	—	—	2	2 416	16 036	6,64
1 719	19	1 738	1	1	1 740	1 738	—	2	—	1 740	11 782	6,77
420	5	425	—	—	425	425	—	—	—	425	2 749	6,47
4 518	48	4 566	11	4	4 581	4 577	—	2	2	4 581	30 567	6,67
2 216	213	2 429	11	6	2 446	2 445	—	1	—	2 446	15 494	6,38
925	71	996	6	1	1 003	1 003	—	—	—	1 003	6 163	6,14
433	24	457	4	2	463	463	—	—	—	463	2 978	6,43
3 574	308	3 882	21	9	3 912	3 911	—	1	—	3 912	24 635	6,30

ESTADO DE MINAS GERAES

MUNICIPIOS MUNICIPES	DISTRICTOS DISTRICTS	NUMERO DE PREDIOS NOMBRE DE MAISONS							TOTAL TOTAL
		Terreos Au-rez de chaussée	Asso- brdados Au dessus de chaussée	De De					
				2	3	4	5	+ de 5	
São João del-Rey	São João del-Rey	2 389	50	92	—	—	—	—	2 531
	Santa Rita do Rio Abaixo	693	5	10	—	—	—	—	708
	N S da Conceição da Baia	579	4	1	—	—	—	—	584
	Nossa Sra de Nazareth	457	—	—	—	—	—	—	457
	São Gonçalo do Ibituruna	424	—	—	—	—	—	—	424
	Sto Ant o do Rio das Mortes	336	—	—	—	—	—	—	336
	São Sebastião da Victoria	302	—	—	—	—	—	—	302
	São Miguel do Caiurú	332	—	—	—	—	—	—	332
	São Francisco do Onça	272	—	—	—	—	—	—	272
	TOTAL	5 784	59	103	—	—	—	—	5 946
São João Evangelista :	São João Evangelista	934	278	4	—	—	—	—	1 216
	São Sebastião dos Pintos	505	206	—	—	—	—	—	711
	TOTAL	1 439	484	4	—	—	—	—	1 927
São João Nepomuceno	São João Nepomuceno	1 506	9	17	—	—	—	—	1 532
	Descoberto	879	122	45	—	—	—	—	1 046
	Fariú Assú	473	3	—	—	—	—	—	476
	Rochedo	608	—	3	—	—	—	—	611
	Santa Barbara	461	1	2	—	—	—	—	464
	São José da Cachoeira	181	7	—	—	—	—	—	188
	TOTAL	4 108	142	67	—	—	—	—	4 317
São José dos Botelhos	São José dos Botelhos	2 027	45	6	—	—	—	—	2 078
São Manoel	São Manoel	1 846	355	53	—	—	—	—	2 254
	Pinhotyba	835	21	1	—	—	—	—	857
	TOTAL	2 681	376	54	—	—	—	—	3 111
São Manoel do Mutum	São Manoel do Mutum	1 732	367	23	—	—	—	—	2 122
	Bom Jardim	560	60	3	—	—	—	—	623
	S Sebastião do Occidente	843	74	2	—	—	—	—	919
	TOTAL	3 135	501	28	—	—	—	—	3 664

ESTATISTICA PREDIAL

STATISTIQUE PRÉDIALE

(CONTINUAÇÃO — SUITE)

CONDIÇÃO DOS PREDIOS CONDITION DES MAISONS						PROPRIEDADE DOS PREDIOS PROPRIÉTÉ DES MAISONS					População Population	Densidade Densité
Habitáveis Habitable			Em En			Particular Particulière	Pública Publique			TOTAL		
Occupados Occupés	Desoccupados Vacantes	Total	construção ou re- construção	ruínas ruines	Total		federal fédérale	estadual des États	municipal municipale			
2 530	1	2 531	—	—	2 531	2 520	3	6	2	2 531	17 738	7,01
639	69	708	12	3	723	722	—	—	1	723	4 155	5,76
560	24	584	—	—	584	582	—	—	2	584	3 597	6,16
439	18	457	11	—	468	460	6	—	2	468	3 646	7,79
424	—	424	—	—	424	424	—	—	—	424	3 021	7,13
297	39	336	—	—	336	336	—	—	—	336	2 624	7,81
302	—	302	—	—	302	302	—	—	—	302	2 335	7,73
332	—	332	—	—	332	332	—	—	—	332	2 778	8,37
272	—	272	—	—	272	272	—	—	—	272	2 446	8,99
5 795	151	5 946	23	3	5 972	5 950	9	6	7	5 972	42 350	7,09
1 177	39	1 216	6	2	1 224	1 219	—	4	1	1 224	9 015	7,37
709	2	711	—	—	711	709	—	2	—	711	5 920	8,33
1 886	41	1 927	6	2	1 935	1 928	—	6	1	1 935	14 935	7,72
1 519	13	1 532	6	2	1 540	1 538	—	—	2	1 540	12 189	7,91
1 041	5	1 046	4	—	1 050	1 048	—	1	1	1 050	9 364	8,92
476	—	476	—	—	476	476	—	—	—	476	3 113	6,54
607	4	611	—	—	611	608	—	—	3	611	4 033	6,60
457	7	464	—	—	464	464	—	—	—	464	3 476	7,49
188	—	188	—	—	188	188	—	—	—	188	1 356	7,21
4 288	29	4 317	10	2	4 329	4 322	—	1	6	4 329	33 531	7,75
1 954	124	2 078	12	15	2 105	2 099	—	3	3	2 105	10 973	5,21
2 220	34	2 254	9	5	2 268	2 265	—	2	1	2 268	14 151	6,24
829	28	857	2	—	859	859	—	—	—	859	6 310	7,35
3 019	62	3 111	11	5	3 127	3 124	—	2	1	3 127	20 461	6,54
2 115	7	2 122	5	6	2 133	2 132	1	—	—	2 133	14 821	6,95
616	7	623	—	—	623	622	—	1	—	623	4 154	6,67
919	—	919	—	—	919	919	—	—	—	919	6 345	6,90
3 650	14	3 664	5	6	3 675	3 673	1	1	—	3 675	25 320	6,89

ESTADO DE MINAS GERAES

MUNICIPIOS MUNICIPES	DISTRICTOS DISTRICTS	NUMERO DE PREDIOS NOMBRE DE MAISONS							
		Terreos Au-rez de chaussée	Asso- bradados Au dessus de chaussée	De De					TOTAL TOTAL
				2	3	4	5	+ de 5	
São Miguel de Guanhães	Guanhães	1 459	231	40	—	—	—	—	1 730
	Nossa Sra do Patrocinio	2 122	3	—	—	—	—	—	2 125
	N S da Gloria do Divino	1 572	41	6	—	—	—	—	1 619
	Gonzaga	1 798	9	—	—	—	—	—	1 807
	Travessão	1 896	246	12	—	—	—	—	2 154
	N S do Amparo de Baraúnas	1 001	218	21	—	—	—	—	1 240
	Varias	474	50	1	—	—	—	—	525
	Dôres de Guanhães	1 017	65	11	—	—	—	—	1 093
	TOTAL	11 339	863	91	—	—	—	—	12 293
	São Paulo do Muriaé	São Paulo do Muriaé	2 843	11	34	—	—	—	—
Patrocinio do Muriaé.		548	30	15	—	—	—	—	593
Bom Jesus de Cachoeira Alegre		541	47	13	—	—	—	—	601
Santo Antonio do Gloria		138	149	20	—	—	—	—	307
Santa Rita do Gloria		1 510	39	59	—	—	—	—	1 608
Rosario da Limeira		944	322	22	—	—	—	—	1 288
Nossa Senhora do Gloria		777	144	29	—	—	—	—	950
Dôres da Victoria		1 029	19	1	—	—	—	—	1 049
São Francisco da Boa Família		690	—	—	—	—	—	—	690
TOTAL	9 020	761	193	—	—	—	—	9 974	
São Sebastião do Paraíso	São Sebastião do Paraíso	2 929	98	—	—	—	—	—	3 027
	São Thomaz de Aquino	1 399	—	1	—	—	—	—	1 400
	Goyanazes	551	—	—	—	—	—	—	551
	Espirito Santo do Prata	585	—	—	—	—	—	—	585
TOTAL	5 464	98	1	—	—	—	—	5 563	
Setio	Setio	1 546	156	70	5	—	—	—	1 777
	S Sebastião das Correntes	1 248	117	27	—	—	—	—	1 392
	Sto Antonio do Itambé	1 220	61	1	—	—	—	—	1 282
	N S dos Prazeres do M Verde	364	3	1	—	—	—	—	368
	São José dos Paulistas	1 143	50	1	—	—	—	—	1 194
	N S da Penha do R Vermelho	1 401	386	2	—	—	—	—	1 789
	Sto Ant ° do Rio do Peixe	672	107	10	—	—	—	—	789
	São Gonçalo do Rio das Pedras	154	28	—	—	—	—	—	182
	N S da Mãe dos H do Turvo	923	189	6	—	—	—	—	1 118
	S José do Itapanhoacanga	415	27	10	—	—	—	—	452
TOTAL	9 086	1 124	128	5	—	—	—	10 343	

ESTATISTICA PREDIAL

STATISTIQUE PRÉDIALE
(CONTINUAÇÃO — SUITE)

CONDIÇÃO DOS PREDIOS CONDITION DES MAISONS						PROPRIEDADE DOS PREDIOS PROPRIÉTÉ DES MAISONS				População Population	Densidade Densité	
Habitaveis Habitable			Em En			Particular Particulière	Publica Publique					TOTAL TOTAL
Occupados Occupées	Desoccupados Vacantes	Total Total	construção ou re- construção construction ou re- construc- tion	ruínas ruines	Total Total		federal fédérale	estadual des États	municipal municipale			
1 719	11	1 730	5	4	1 739	1 727	—	5	7	1 739	14 618	8,41
2 105	20	2 125	—	2	2 127	2 125	—	1	1	2 127	16 550	7,78
1 614	5	1 619	4	—	1 623	1 622	—	—	1	1 623	11 986	7,39
1 798	9	1 807	—	—	1 807	1 804	—	2	1	1 807	14 095	7,80
2 082	72	2 154	13	16	2 183	2 169	1	12	1	2 183	15 993	7,33
1 240	—	1 240	—	—	1 240	1 239	—	—	1	1 240	10 479	8,45
524	1	525	—	—	525	525	—	—	—	525	3 354	6,39
1 090	3	1 093	1	3	1 097	1 097	—	—	—	1 097	9 403	8,57
12 172	121	12 293	23	25	12 341	12 308	1	20	12	12 341	96 478	7,82
2 832	56	2 889	9	4	2 901	2 900	—	—	1	2 901	18 719	6,45
590	3	593	—	9	602	602	—	—	—	602	4 835	8,03
600	1	601	—	—	601	599	—	1	1	601	4 393	7,31
301	6	307	—	—	307	307	—	—	—	307	2 102	6,85
1 597	11	1 608	1	1	1 610	1 609	—	1	—	1 610	10 936	6,79
1 288	—	1 288	1	—	1 289	1 289	—	—	—	1 289	10 033	7,78
950	—	950	—	—	950	950	—	—	—	950	6 708	7,06
1 019	—	1 019	1	—	1 050	1 050	—	—	—	1 050	7 246	6,90
688	2	690	—	—	690	690	—	—	—	690	4 971	7,20
9 895	79	9 974	12	14	10 000	9 996	—	2	2	10 000	69 943	6,99
3 007	20	3 027	—	—	3 027	3 026	—	—	1	3 027	20 609	6,81
1 370	30	1 400	6	3	1 409	1 409	—	—	—	1 409	9 142	6,49
551	—	551	—	—	551	551	—	—	—	551	4 151	7,53
583	2	585	—	—	585	585	—	—	—	585	3 635	6,21
5 511	52	5 563	6	3	5 572	5 571	—	—	1	5 572	37 537	6,74
1 718	59	1 777	11	6	1 794	1 788	1	3	2	1 794	10 648	5,94
1 383	9	1 392	1	—	1 393	1 393	—	—	—	1 393	9 917	7,12
1 265	17	1 262	3	4	1 289	1 289	—	—	—	1 289	8 182	6,35
351	17	368	1	2	371	371	—	—	—	371	2 347	6,33
1 165	29	1 194	1	—	1 195	1 194	—	—	1	1 195	7 178	6,01
1 772	17	1 789	2	1	1 792	1 792	—	—	—	1 792	11 374	6,35
768	21	789	1	6	796	796	—	—	—	796	4 631	5,82
164	18	182	—	2	184	181	2	1	—	184	880	4,78
1 083	35	1 118	4	—	1 122	1 120	—	1	1	1 122	7 492	6,68
450	2	452	1	1	454	452	1	1	—	454	2 853	6,28
10 119	224	10 343	25	22	10 390	10 376	4	6	4	10 390	65 502	6,30

ESTADO DE MINAS GERAES

MUNICIPIOS MUNICIPES	DISTRICTOS DISTRICTS	NUMERO DE PREDIOS NOMBRE DE MAISONS							TOTAL TOTAL
		Terreos Au-rez de chaussée	Asso- bradados Au dessus de chaussée	De De					
				2	3	4	5	+ de 5	
Sete Lagoas	Sete Lagoas	1 794	—	2	—	—	—	—	1 796
	Inhaúma	770	4	—	—	—	—	—	774
	Fortuna	770	1	2	1	—	—	—	774
	Buritys	405	1	3	—	—	—	—	409
	Jequitibá	1 305	20	1	—	—	—	—	1 326
	TOTAL	5 044	26	8	1	—	—	—	5 079
Silvestre Ferraz	Silvestre Ferraz	1 034	9	11	—	—	—	—	1 054
	São Lourenço	219	—	—	—	—	—	—	219
	TOTAL	1 253	9	11	—	—	—	—	1 273
Silvianopolis	Sant'Anna do Sapucahy	1 966	—	—	—	—	—	—	1 996
	Espirito Santo do Douado	553	—	—	—	—	—	—	553
	TOTAL	2 519	—	27	—	—	—	—	2 549
Theophilo Ottoni	Theophilo Ottoni	5 089	11	16	—	—	—	—	5 116
	Itambacury	5 715	34	—	—	—	—	—	5 751
	Poté	2 236	1	—	—	—	—	—	2 237
	Malacacheta	2 089	2	1	—	—	—	—	2 092
	Setubinha	1 790	—	—	—	—	—	—	1 790
	Concordia	1 615	—	—	—	—	—	—	1 615
	Itahypé	2 296	—	—	—	—	—	—	2 296
	Urucú	1 206	—	—	—	—	—	—	1 206
	Aymorés	508	—	2	—	—	—	—	510
	Pampan	2 268	—	—	—	—	—	—	2 268
	TOTAL	24 812	48	21	—	—	—	—	24 881
Tiradentes	Tiradentes	682	—	—	—	—	—	—	682
	Barroso	263	1	—	—	—	—	—	264
	TOTAL	945	1	—	—	—	—	—	946
Tres Corações do Rio Verde	Tres Corações do R. Verde	1 651	211	34	—	—	—	—	1 896
Tres Pontas	Tres Pontas	2 148	—	4	—	—	—	—	2 152
	Sant'Anna da Vargem Grande	385	—	—	—	—	—	—	385
	Martinho Campos	659	—	—	—	—	—	—	663
	TOTAL	3 192	4	4	—	—	—	—	3 200

ESTATISTICA PREDIAL

STATISTIQUE PRÉDIALE

(CONTINUAÇÃO — SUITE)

CONDIÇÃO DOS PREDIOS CONDITION DES MAISONS						PROPRIÉDADE DOS PREDIOS PROPRIÉTÉ DES MAISONS					População Population	Densidade Densité
Habitaveis Habitable			Em En			Particular Particulière	Publica Publique			TOTAL TOTAL		
Occupados Occupées	Desoccupados Vacantes	Total	construção ou re- construcção construc- tion ou re- constiuc- tion	ruínas ruines	Total		federal fédérale	estadual des États	municipal municipale			
1 796	—	1 796	—	—	1 796	1 795	—	—	1	1 796	10 826	6,03
758	16	774	3	—	777	773	—	4	—	777	4 794	6,17
758	16	774	—	—	774	772	—	1	1	774	5 640	7,29
383	26	409	9	10	428	428	—	—	—	428	2 319	5,42
1 326	—	1 326	—	—	1 326	1 326	—	—	—	1 326	8 039	6,06
5 021	58	5 079	12	10	5 101	5 094	—	5	2	5 101	31 618	6,20
1 040	14	1 054	—	—	1 054	1 054	—	—	—	1 054	8 655	8,21
219	—	219	—	—	219	219	—	—	—	219	1 762	8,05
1 259	14	1 273	—	—	1 273	1 273	—	—	—	1 273	10 417	8,18
1 996	—	1 996	—	—	1 996	1 994	—	1	1	1 996	16 422	8,23
551	2	553	1	—	554	554	—	—	—	554	4 342	7,84
2 547	2	2 549	1	—	2 550	2 548	—	1	1	2 550	20 764	8,14
5 027	89	5 116	8	3	5 127	5 116	3	3	5	5 127	31 898	6,22
5 622	129	5 751	13	1	5 765	5 757	1	7	—	5 765	38 810	6,73
2 137	40	2 237	8	2	2 247	2 246	—	—	1	2 247	13 747	6,12
2 074	18	2 092	—	1	2 093	2 091	1	1	—	2 093	13 303	6,36
1 730	60	1 790	1	—	1 791	1 791	—	—	—	1 791	11 161	6,23
1 590	25	1 615	4	—	1 619	1 619	—	—	—	1 619	10 334	6,38
2 254	42	2 296	2	—	2 298	2 297	—	1	—	2 298	15 078	6,56
1 204	2	1 206	—	—	1 206	1 205	—	1	—	1 206	7 748	6,42
510	—	510	—	—	510	509	—	1	—	510	3 782	7,42
2 241	27	2 268	—	—	2 268	2 268	—	—	—	2 268	17 338	7,64
24 449	432	24 881	36	7	24 924	24 899	5	14	6	24 924	163 199	6,55
669	13	682	2	—	684	680	1	1	2	684	4 082	5,97
257	7	264	3	3	270	265	4	—	1	270	1 705	6,31
926	20	946	5	3	954	945	5	1	3	954	5 787	6,07
1 849	57	1 896	19	7	1 922	1 879	36	2	5	1 922	12 262	6,38
2 130	22	2 152	2	1	2 155	2 155	—	—	—	2 155	13 573	6,30
385	—	385	—	—	385	385	—	—	—	385	2 511	6,52
625	38	663	4	6	673	672	—	1	—	673	3 895	5,79
3 140	60	3 200	6	7	3 213	3 212	—	1	—	3 213	19 979	6,22

ESTADO DE MINAS GERAES

MUNICIPIOS MUNICIPES	DISTRITOS DISTRICTS	NUMERO DE PREDIOS NOMBRE DE MAISONS							
		Terreos Au-rez de chaussée	Asso- brados Au dessus de chaussée	De De					TOTAL TOTAL
				2	3	4	5	+ de 5	
Tuvo	Tuvo.	1 416	6	8	—	—	—	—	1 430
	St Bom Jesus do Bom Jardim	857	1	4	—	—	—	—	862
	São Vicente Ferrer	661	—	—	—	—	—	—	661
	Madre de Deus do Rio Grande	438	—	—	—	—	—	—	438
	Antes	716	—	—	—	—	—	—	716
	TOTAL	4 028	7	12	—	—	—	—	4 047
Ubá	Ubá	2 981	34	79	1	—	—	—	3 095
	São Ant ° das Mariannas	673	1	5	—	—	—	—	679
	São José de Tocantins	1 702	186	16	—	—	—	—	1 904
	Rodeiros.	1 217	396	21	—	—	—	—	1 634
	Sant'Anna de Sapé	1 024	24	11	—	—	—	—	1 059
	Divino	1 126	32	21	—	—	—	—	1 179
TOTAL	8 723	673	153	1	—	—	—	9 550	
Uberaba	Uberaba	5 078	63	57	2	—	—	—	5 200
	São Miguel do Verissimo	825	—	—	—	—	—	—	825
	Conceição das Alagôas	1 046	5	—	—	—	—	—	1 051
	Dôres do Campo Formoso	837	—	1	—	—	—	—	838
TOTAL	7 786	68	58	2	—	—	—	7 914	
Uberabinha	Uberabinha	2 900	136	14	—	—	—	—	3 050
	Santa Maria.	288	—	—	—	—	—	—	288
	TOTAL	3 188	136	14	—	—	—	—	3 338
Varginha	Varginha	2 488	26	37	—	—	—	—	2 551
	Carmo da Cachoeira	822	28	2	—	—	—	—	852
	TOTAL	3 310	54	39	—	—	—	—	3 463
Viçosa	Viçosa	1 236	19	16	—	—	—	—	1 241
	Heival	1 483	14	7	—	—	—	—	1 504
	Coimbra	951	52	16	—	—	—	—	1 019
	Teixeiras	1 029	2	4	—	—	—	—	1 035
	Pedra do Anta	890	1	6	—	—	—	—	897
	Araponga	1 021	—	12	—	—	—	—	1 033
	São Vicente do Gramma	512	3	20	1	—	—	—	536
	São Miguel do Anta	910	14	17	—	—	—	—	941
TOTAL	8 902	105	98	1	—	—	—	8 206	

ESTATISTICA PREDIAL

STATISTIQUE PRÉDIALE

(CONTINUAÇÃO — SUITE)

CONDIÇÃO DOS PREDIOS CONDITION DES MAISONS						PROPRIÉDADE DOS PREDIOS PROPRIÉTÉ DES MAISONS					População Population	Densidade Densité
Habitáveis Habitable			Em En			Particular Particulière	Publica Publique			TOTAL TOTAL		
Occupados Occupés	Desocupados Vacantes	Total Total	construção ou re- construção construction ou re- construction	ruínas ruines	Total Total		federal fédérale	estadual des États	municipal municipale			
1 383	47	1 430	2	2	1 434	1 432	—	2	—	1 434	9 017	6,29
860	2	862	—	—	862	862	—	—	—	862	5 408	6,27
601	—	601	1	—	602	597	5	—	—	602	4 289	7,12
425	13	438	1	—	439	439	—	—	—	439	3 004	6,84
715	1	716	—	—	716	716	—	—	—	716	4 521	6,31
3 984	63	4 047	4	2	4 053	4 046	5	2	—	4 053	26 239	6,47
3 068	27	3 095	8	1	3 104	3 101	—	1	2	3 104	21 002	6,77
668	11	679	1	—	680	679	—	—	1	680	4 604	6,77
1 798	106	1 904	4	2	1 910	1 909	—	—	1	1 910	11 256	5,89
1 620	14	1 634	4	1	1 639	1 639	—	—	—	1 639	10 747	6,56
1 034	25	1 059	—	—	1 059	1 058	—	—	1	1 059	7 167	6,77
1.179	—	1 179	—	—	1 179	1 178	—	1	—	1 179	7 649	6,49
9 367	183	9 550	17	4	9 571	9 564	—	2	5	9 571	62 425	6,52
5 058	142	5 200	24	10	5 234	5 222	3	5	4	5 234	40 539	7,75
806	19	825	1	1	827	824	—	2	1	827	5 963	7,21
1 051	—	1 051	1	—	1 052	1 052	—	—	—	1 052	7 127	6,77
836	2	838	1	—	839	839	—	—	—	839	6 178	7,36
7 751	163	7 914	27	11	7 952	7 937	3	7	5	7 952	59 807	7,52
2 994	56	3 050	20	8	3 078	3 069	1	2	6	3 078	20 263	6,58
288	—	288	—	—	288	287	—	1	—	288	2 693	9,35
3 282	56	3 338	20	8	3 366	3 356	1	3	6	3 366	22 956	* 6,82
2 468	83	2 551	12	—	2 563	2 562	1	—	—	2 563	16 671	6,50
852	—	852	—	—	852	852	—	—	—	852	5 786	6,79
3 320	83	3 403	12	—	3 415	3 414	1	—	—	3 415	22 457	6,58
1 237	4	1 241	2	—	1 243	1 241	—	2	—	1 243	8 564	6,89
1 501	3	1 504	—	—	1 504	1 504	—	—	—	1 504	9 918	6,59
999	20	1 019	2	—	1 021	1 019	—	—	2	1 021	6 233	6,10
1 035	—	1 035	—	—	1 035	1 035	—	—	—	1 035	7 188	6,94
895	2	897	—	—	897	897	—	—	—	897	5 782	6,45
1 032	1	1 033	—	—	1 033	1 032	—	1	—	1 033	7 298	7,06
536	—	536	—	—	536	536	—	—	—	536	3 799	7,09
941	—	941	—	—	941	940	—	1	—	941	6 731	7,15
8 175	30	8 206	4	—	8 210	8 204	—	4	2	8 210	55 513	6,76

ESTADO DE MINAS GERAES

MUNICIPIOS MUNICIPES	DISTRICTOS DISIRICIS	NUMERO DE PREDIOS NOMBRE DE MAISONS							TOTAL TOTAL
		Terreos Au-vez de chaussée	Asso- bradados Au dessus de chaussée	De De					
				2	3	4	5	+ de 5	
Villa Braz	Villa Braz	2 566	32	—	—	—	—	—	2 598
	Pitanguiho	450	—	—	—	—	—	—	450
	TOTAL	3 016	32	—	—	—	—	—	3 048
Villa Brazilia	Villa Brazilia	3 310	5	6	—	—	—	—	3 321
	Campo Redondo	1 176	—	—	—	—	—	—	1 176
	São João da Ponte	5	—	—	—	—	—	—	975
	Sto Antonio da Boa Vista	1 514	—	—	—	—	—	—	1 514
	TOTAL	6 975	5	6	—	—	—	—	6 985
Villa de Cambuquira	Villa de Cambuquira	1 183	2	8	—	—	—	—	1 193
Villa Rio Espera	Villa Rio Espera	857	26	22	—	—	—	—	905
Villa Jequitinhonha	Jequitinhonha	2 327	—	—	—	—	—	—	2 328
	Joahvma	1 867	—	—	—	—	—	—	1 867
	São João da Vigia	2 708	—	1	—	—	—	—	2 709
	Salto Grande	2 189	1	1	—	—	—	—	2 191
	Pedia Grande	1 337	—	—	—	—	—	—	1 337
	TOTAL	10 428	1	3	—	—	—	—	10 452
Villa Nepomuceno	Villa Nepomuceno	2 388	3	6	—	—	—	—	2 397
Villa Nova de Lima	Villa Nova de Lima	2 189	14	5	—	—	—	—	2 208
	Piedade do Paraopeba	574	51	10	—	—	—	—	35
	Sto Antonio do Rio Acima	406	—	2	—	—	—	—	408
	TOTAL	3 269	65	17	—	—	—	—	3 351
Villa Nova de Rezende	Villa Nova de Rezende	1 618	1	—	—	—	—	—	1 619
	Alpinopolis	1 007	—	—	—	—	—	—	1 007
	Bom Jesus da Penha	497	13	—	—	—	—	—	510
	TOTAL	3 122	14	—	—	—	—	—	3 136
Villa Rezende Costa	Villa Rezende Costa	938	1	11	—	—	—	—	950
Virginia	Virginia	1 234	33	21	2	—	—	—	1 290
	TOTAL DO ESTADO	824 221	39 298	7 982	115	6	—	—	871 622

ESTATISTICA PREDIAL

STATISTIQUE PRÉDIALE
(CONCLUSÃO — FIN)

CONDIÇÃO DOS PREDIOS CONDITION DES MAISONS						PROPRIEDADE DOS PREDIOS PROPRIÉTÉ DES MAISONS					População Population	Densidade Densité
Habitáveis Habitable			Em En			Particular Particulière	Publica Publique			TOTAL TOTAL		
Occupados Occupés	Desocupados Vacantes	TOTAL TOTAL	construção ou re- construcção construction ou re- construc-tion	ruínas ruines	TOTAL TOTAL		federal fédérale	estadual des États	municipal muni- cipale			
2 546	52	2 598	5	4	2 607	2 603	—	2	2	2 607	16 665	6,39
450	—	450	—	—		450	—	—	—	450	2 972	6,60
2 996	52	3 048	5	4	3 057	3 053	—	2	2	3 057	19 637	6,42
3 291		3 321	4	—	3 325	3 320	—	3	2	3 325	22 387	6,73
1 111	35	1 176	—	—	1 176	1 175	—	—	1	1 176	7 889	6,71
975	—	975	—	—	975	975	—	—	—	975	6 675	6,85
1 513	1	1 514	—	—	1 514	1 514	—	—	—	1 514	10 379	6,86
6 920	66	6 986	4	—	6 990	6 984	—	3	3	6 990	47 330	6,77
1 186	7	1 193	3	—	1 196	1 195	—	—	—	1 196	7 744	6,47
879	26	905	3	1	909	906	—	1	2	909	5 675	6,24
2 256	72	2 328	1	4	2 43	2 330	4	7	2	2 343	15 660	6,68
1 855	12	1 867	—	—	1 867	1 867	—	—	—	1 867	12 395	6,64
2 656	53	2 709	6	—	2 715	2 715	—	—	—	2 715	19 864	7,32
2 160	1	2 191	1	3	2 195	2 192	—	3	—	2 195	15 009	6,84
1 334	3	1 337	—	—	1 337	1 337	—	—	—	1 337	11 724	8,77
10 261	171	10 432	18	7	10 457	10 441	4	10	2	10 457	74 652	7,14
2 383	14	397	—	1	2 398	2 396	—	2	—	2 398	15 714	6,55
2 107	101	2 208	3	—	2 211	2 206	—	2	3	2 211	11 203	5,97
657	78	735	16	8	759	757	—	1	1	759	3 679	4,85
404		408	—	—	408	408	—	—	—	408	2 566	6,29
3 168	183	351	19	8	3 378	3 371	—	3	4	3 378	17 448	5,17
1 588	31	1 619	4	1	1 633	1 630	—	3	—	1 633	10 952	6,71
1 007	—	1 007	—	—	1 007	1 007	—	—	—	1 007	6 526	6,48
509	1	510	—	—	510	510	—	—	—	510	3 718	7,29
3 104	32	3 136	4	10	3 150	3 147	—	3	—	3 150	21 196	6,73
913	37	950	4	1	955	950	—	3	2	955	6 340	6,64
1 252	38	1 290	5	1	1 296	1 294	—	—	2	1 296	9 791	7,55
854 844	16 778	871 622	2 212	1 399	875 233	873 482	660	589	502	875 233	5 888 174	6,73

ESTADO DE MINAS GERAES

MUNICIPIOS MUNICIPES	DISTRICTOS DISTRICTS	DOMICILIOS DOMICHES									
		PARTICULARES Particuliers — RESIDENCIAS Résidences		COLLECTIVOS EN COMMUN							
		Occupadas Occupées	Desoccupadas Vacantes	Asylos Asiles	Cadeias Prisôns	Escolas Écoles	Fabricas ou officinas Fabriques ou ateliers	Fazendas e outros estabelecimentos agricolas Fermes et autres établissements agricoles	Hos pitaes Hô pitaux	Hotels Hôtels	Pensões ou casas de comodos Pensions ou maisons garnies
Abaeté	Abaeté	2 506	98	—	—	—	—	56	1	3	4
	Abaeté Diamantino	351	8	—	—	—	—	—	—	—	—
	São José do Canastrão	1 753	96	—	1	—	—	1	—	—	1
	Sto Antonio dos Tiros	1 395	45	—	1	—	—	7	—	—	1
	Moiada Nova	1 182	8	—	—	—	—	—	—	—	—
	TOTAL	7 187	255	—	2	—	—	64	1	3	6
Abbadia do Bom Sucesso	Abbadia do Bom Sucesso	1 000	14	—	—	—	—	26	—	—	—
	Matto Grosso	19	—	—	—	—	—	16	—	—	—
	TOTAL	1 019	14	—	—	—	—	42	—	—	—
Abre Campo	Abre Campo	821	7	—	1	1	—	5	—	—	1
	Sto Ant ° do Gramma	717	2	—	—	—	—	30	—	1	—
	São João do Matipoó	912	5	—	—	—	—	7	1	2	—
	St'Anna da Pedra Bonita	431	10	—	—	—	—	—	—	—	—
	Sto Ant ° do Matipoó	612	6	—	—	—	—	6	—	—	—
	São José da Pedra Bonita	665	4	—	—	—	—	—	—	—	—
TOTAL	4 158	34	—	1	1	—	48	1	5	1	
Aguas Virtuosas	Aguas Virtuosas	780	41	1	1	—	—	—	—	6	—
	Lambaray	543	—	—	—	—	—	2	—	—	—
	TOTAL	1 323	41	1	1	—	—	2	—	6	—
Além Parahyba (São José d')	Além Parahyba	1 060	22	—	1	—	—	72	1	1	—
	Angustua	123	10	—	1	—	—	85	—	—	—
	Volta Grande	68	6	—	—	—	—	47	—	1	—
	São Sebastião da Estrella	149	9	—	1	1	—	66	—	1	—
	Pirapetinga	542	16	—	1	—	—	8	—	2	—
	Esp° Sto de Agua Limp	27	—	—	—	—	—	—	—	—	—
	São Luiz	22	—	—	—	—	—	18	—	—	—
	TOTAL	1 991	63	—	4	1	—	404	1	5	—

ESTATISTICA DOMICILIARIA

STATISTIQUE DOMICILIAIRE

OUTRAS APPLICAÇÕES															População Po- pulation	Densidade Densité
AUTRES APPLICATIONS																
Quar- teis Ca- ser- nes	Diver- sos Di- vers	TOTAL	De positos Dé- pôts	Escolas Éco- les	Escripto- rios Bu- reaux	Es- ta- ções Sta- tions	Fabricas ou officinas Fabi- ques ou atelieis	Casas de negocio Mai- sons de com- merce	REPARTIÇÕES ADMINISTRATIONS			Templos Tem- ples	Diversas Di- veises	TOTAL		
									federaes fé- dérales	estaduaes des États	municipaes mu- nicipa- les					
2	—	66	46	7	3	3	3	45	1	2	1	6	1	118	21 922	8,52
—	—	—	25	—	—	—	—	—	—	—	—	4	—	29	2 254	6,42
—	—	3	21	2	2	—	—	9	—	—	—	1	—	35	11 603	6,61
—	—	9	59	—	—	—	—	8	—	1	—	1	—	69	10 355	7,38
—	—	—	—	—	—	—	—	—	—	—	—	—	—	—	7 962	6,74
2	—	78	151	9	5	3	3	62	1	3	1	12	1	251	54 096	7,45
—	—	26	—	2	—	—	—	16	—	—	—	1	—	19	8 848	8,62
—	—	16	—	—	—	—	—	—	—	—	—	1	—	1	1 112	31,77
—	—	42	—	2	—	—	—	16	—	—	—	2	—	20	9 960	9,39
1	—	11	—	—	—	—	—	16	1	1	1	2	1	22	6 023	7,24
1	—	32	—	—	1	—	1	13	1	—	—	—	—	16	4 637	6,19
—	—	10	—	1	3	—	2	35	—	—	—	2	—	43	6 693	7,26
—	—	—	—	1	—	—	—	—	—	—	—	2	—	3	2 809	6,52
—	—	6	—	2	—	—	—	14	—	—	—	1	—	17	4 716	7,63
—	—	—	—	—	—	—	—	4	—	—	—	3	—	7	4 389	6,60
2	—	59	—	4	4	—	3	82	2	1	1	10	1	108	29 267	6,94
—	—	8	—	1	—	2	2	28	2	2	—	2	1	40	5 144	6,53
—	—	2	—	—	—	—	—	—	—	—	—	—	—	—	3 881	7,12
—	—	10	—	1	—	2	2	28	2	2	—	2	1	40	9 025	6,77
—	—	75	4	6	3	7	3	46	2	2	1	4	4	82	13 258	11,68
—	—	86	1	2	1	—	2	27	—	—	—	1	1	35	8 303	39,73
—	—	48	—	—	—	2	2	14	—	—	—	1	2	21	3 171	27,34
—	—	69	—	2	3	1	3	24	1	—	—	4	1	39	4 042	18,54
—	—	86	—	—	—	—	—	26	—	—	—	2	—	28	8 076	12,86
—	—	33	—	—	—	—	—	—	—	—	—	1	—	1	1 799	29,98
—	—	18	—	—	1	1	—	5	—	—	—	—	—	7	1 177	29,43
—	—	415	—	10	8	11	10	142	3	2	1	13	8	213	39 826	16,55

ESTADO DE MINAS GERAES

MUNICIPIOS MUNICIPES	DISTRITOS DISTRICTS	DOMICILIOS DOMICILES									
		PARTICULARES Particuliers — RESIDENCIAS Résidences		COLLECTIVOS EN COMMUN							
		Occu- pas Occupées	Desocupa- das Vacan- tes	Aylos Asiles	Cadeias Prisons	Escolas Écoles	Fabricas ou officinas Fabri- ques ou ateliers	Fazendas e outros estabelf- cimentos agricolas Fermes et autres établis- se- ments agrico- les	Hos- pitaes Hô- pitaux	Hotéis Hôtels	Pensões ou casas de com- odos Pensi- ons ou mai- sons garnies
Alfenas	Alfenas	2 283	114	—	1	1	—	—	—	5	5
	Fama	373	19	—	—	1	—	18	—	1	1
	Serrania	611	15	—	—	—	—	1	—	—	—
	Batiano Aito	296	25	—	—	—	—	—	—	—	2
	S Joaquim da Serra Negra	886	18	—	—	—	—	—	—	1	—
	TOTAL	4 449	191	—	1	2	—	19	—	7	8
Alto Rio Doce	Alto Rio Doce	1 076	71	—	1	—	—	48	—	2	1
	São Caetano do Chopotó	—	19	—	—	—	—	13	1	—	—
	Dóies do Turvo	888	8	—	—	—	—	14	—	1	—
	TOTAL	2 775	98	—	1	—	—	75	1	3	1
Alvinopolis	Alvinopolis	712	22	—	1	—	—	107	—	—	1
	Sem Peixe	308	—	—	—	—	—	50	—	—	—
	Saúde	454	31	—	—	—	—	64	—	2	1
	Fonseca	320	5	—	—	—	—	61	—	—	—
	TOTAL	1 794	58	—	1	—	—	282	—	2	2
Antonio Dias	Antonio Dias	1 176	17	—	1	—	—	14	1	1	—
Araguaia	Araguaia	3 084	51	—	2	2	—	2	1	2	0
	Pitacahyba	241	—	—	—	—	—	10	—	—	—
	S'Anna do R. das Velhas	102	—	—	—	—	—	12	—	—	—
	TOTAL	3 428	53	—	2	2	—	24	1	2	10
Arassuahy	Arassuahy	1 622	75	—	1	—	—	81	1	—	1
	São Domingos	1 335	44	—	—	—	—	28	—	—	—
	Bom Jesus do Pontal	627	—	—	—	—	—	—	—	—	—
	Bom Jesus do Lufa	1 053	27	—	—	—	—	—	—	—	3
	São José do Carahy	1 250	49	—	—	—	—	1	—	—	—
	Itinga	1 669	74	—	—	—	—	118	—	—	—
	Commercinho do Blum	964	3	—	—	—	—	—	—	—	—
	Sta Rita do Itinga	950	46	—	1	—	—	—	—	—	—
	São Pedro do Jequitinhã	610	138	—	—	—	—	71	1	—	—
	São Roque	733	36	—	—	—	—	1	—	—	—
	TOTAL	10 813	492	—	2	—	—	300	2	—	4

ESTATISTICA DOMICILIARIA

STATISTIQUE DOMICILIAIRE

(CONTINUAÇÃO — SUITE)

OUTRAS APPLICAÇÕES															População Population	Densidade Densité
AUTRES APPLICATIONS																
Quar- teis Ca- ser- nes	Diver- sos Di- vers	TOTAL	De- positos Dé- pôts	Escolas Éco- les	Escripto- rios Bu- reaux	Es- tações Sta- tions	Fabricas ou officinas Fabri- ques ou ateliers	Casas de negocio Mai- sons de com- merce	REPARTIÇÕES ADMINISTRATIONS			Templos Temp- ples	Diversas Di- verses	TOTAL		
									federaes fé- dérales	estaduaes des États	municipaes muni- cipa- les					
1	—	13	2	1	1	—	14	87	—	1	2	14	3	125	14 294	6,23
—	—	21	2	2	3	1	5	26	—	—	—	4	1	44	2 664	6,76
—	—	1	—	1	—	—	—	7	—	—	—	—	—	8	4 689	7,66
—	—	2	—	1	—	—	—	10	—	—	—	2	—	13	1 770	5,94
—	—	1	—	—	—	—	2	6	—	—	—	2	—	10	6 017	6,78
1	—	58	4	5	4	1	21	136	—	1	2	22	4	200	29 434	6,55
1	—	53	—	—	2	—	—	16	—	—	—	1	—	19	11 187	9,91
—	—	14	—	1	—	—	—	9	—	1	—	2	—	13	5 368	6,51
—	—	15	—	—	—	—	—	—	—	—	—	—	—	—	6 670	7,39
1	—	82	—	1	2	—	—	25	—	1	—	5	—	32	23 225	8,13
1	—	110	—	1	2	—	3	34	—	2	—	5	1	48	6 692	8,14
—	—	50	—	—	—	—	—	3	—	—	—	1	—	4	2 416	6,75
—	—	67	1	2	1	1	4	43	1	—	—	4	1	58	4 396	8,44
—	—	61	—	1	—	—	—	7	—	—	—	3	—	11	3 059	8,03
1	—	288	1	4	3	1	7	87	1	2	—	13	2	121	16 563	7,96
1	—	18	6	2	—	—	—	10	3	—	—	5	—	26	7 947	6,66
—	—	19	1	2	—	—	4	40	—	1	1	2	—	51	21 116	6,81
—	—	10	—	—	—	—	—	10	—	—	—	3	—	13	3 164	12,56
—	—	12	—	—	—	—	—	—	—	—	—	—	—	—	3 449	30,25
—	—	41	1	2	—	—	4	50	—	—	1	5	—	64	27 729	7,99
1	—	85	5	1	3	—	15	67	3	2	2	3	5	106	11 682	6,84
—	—	28	—	1	—	—	—	8	1	—	—	2	—	12	10 782	7,91
—	—	—	—	1	—	—	—	—	1	1	1	—	—	5	4 690	7,48
—	—	3	1	—	—	—	7	39	—	—	—	2	—	49	8 271	7,83
—	—	1	7	2	1	—	17	57	—	—	—	4	—	88	9 746	7,79
2	—	120	7	2	1	—	17	58	2	—	—	5	—	92	14 171	7,92
—	—	—	—	—	—	—	—	28	—	—	—	1	—	29	6 983	7,24
—	—	1	—	1	—	—	2	25	—	—	—	3	—	31	6 520	6,86
—	—	72	—	—	—	—	17	26	1	—	—	5	1	57	7 343	10,77
—	—	1	—	—	—	—	—	2	—	—	—	3	—	5	5 475	7,46
3	—	311	27	8	5	—	75	310	8	3	3	29	6	474	85 663	7,70

ESTADO DE MINAS GERAES

MUNICIPIOS MUNICIPES	DISTRICTOS DISTRICTS	DOMICILIOS DOMICILES									
		PARTICULARES Particuliers — RESIDENCIAS Résidences		COLLECTIVOS EN COMMUN							
		Occupa- das Occupées	Des- occupa- das Vacantes	Asylos Asiles	Cadeias Prisons	Escolas Écoles	Fabricas ou officinas Fabri- ques ou ateliers	Fazendas e outras estabelei- mentos agricolas Fermes et autres éta-blis- se- ments agricoles	Hos- pitaes Hô- pitaux	Hotéis Hôtels	Pensõe ou casas de com modos Pensi- ons ou ma' sons garnies
Araxá	Araxá	2 346	15	—	1	1	—	54	1	4	6
	Dôres de Sta Juliana	801	—	—	—	—	—	—	—	—	—
	Conceição do Araxá	1 003	—	—	—	—	—	20	—	—	1
	S Pedro do Alcantara	742	28	—	—	—	—	1	—	2	—
	Piatinha	588	19	—	—	—	—	—	—	—	—
	TOTAL	5 480	62	—	1	1	—	75	1	6	7
Arceburgo	Arceburgo	1 072	24	—	—	—	—	30	—	1	4
Areado	Areado	1 307	27	—	1	—	—	134	—	1	2
Aymorés	Aymorés	455	7	—	—	—	—	677	—	2	11
	Resplendor	376	30	—	—	—	—	1 010	—	—	—
	São Benedicto	12	—	—	—	—	—	232	—	—	—
	Alto Capim	262	1	—	—	—	—	159	—	—	—
	Penha do Capim	414	6	—	—	—	—	730	—	—	—
	TOTAL	1 519	44	—	—	—	—	2 808	—	2	11
Ayruuoca	Ayruuoca	703	12	—	1	—	—	117	—	—	1
	Carvalhos	429	14	—	—	—	—	59	—	—	3
	Livramento	533	4	—	1	—	—	37	—	—	—
	Bocaina	80	22	—	1	—	—	62	—	—	—
	Passa Vinte	335	11	—	1	—	—	45	—	—	—
	Alagôa	611	—	—	—	—	—	35	—	—	—
	Serranos	575	19	—	1	—	—	50	—	—	—
	TOTAL	3 266	82	—	5	—	—	405	—	—	4
Baependy	Baependy	1 633	67	—	1	1	—	12	1	3	3
	São Sebast ^o da Eneuzil ^a	629	37	—	2	2	—	2	1	—	—
	S Thomé das Lettias	674	34	—	—	—	—	2	—	—	—
	TOTAL	2 936	138	—	3	3	—	16	2	3	3
Bambuiy	Bambuiy	3 447	57	—	1	—	—	15	—	1	3

ESTATISTICA DOMICILIARIA

STATISTIQUE DOMICILIAIRE

(CONTINUAÇÃO—SUITE)

OUTRAS APLICAÇÕES															População Po- pulation	Densidade Densité
AUTRES APPLICATIONS																
Quar- teis Ca- rnes	Diver- sos Di- vers	TOTAL	De- positos Dé- pôts	Escolas Éco- les	Escrip- tórios Bu- reaux	Es- ta- ções Sta- tions	Fabricas ou officinas Fabri- ques ou ateliers	Casas de negocio Mai- sons de com- merce	REPARTIÇÕES ADMINISTRATIONS			Templos Tem- ples	Diversas Di- verses	TOTAL		
									federaes fê- dérales	estaduaes des États	municipaes mu- nicipa- les					
1	—	68	3	—	9	—	13	56	3	1	1	2	3	91	21 842	9,05
—	—	—	—	1	2	—	2	20	—	—	—	—	—	25	6 637	8,29
—	—	21	—	—	—	—	—	3	—	—	—	1	—	4	8 334	8,14
—	—	3	—	—	2	1	—	12	—	—	—	1	—	16	5 545	7,44
—	—	1	—	1	—	—	—	10	1	—	—	2	—	14	4 508	7,65
1	—	93	3	2	13	1	15	101	4	1	1	6	3	150	46 866	8,41
1	—	36	—	2	2	—	—	37	1	1	—	1	2	46	6 645	6,00
—	—	138	—	6	2	1	3	36	1	1	1	6	—	57	10 261	7,10
—	—	690	—	1	—	—	1	36	—	1	—	—	—	39	7 450	6,51
—	—	1 010	—	—	—	—	—	—	—	—	—	—	—	—	12 339	8,90
—	—	232	—	—	1	—	—	5	—	—	—	—	—	6	1 963	8,05
—	—	159	—	—	—	—	—	4	—	—	—	—	—	4	3 342	7,94
—	—	730	—	—	—	—	—	—	—	—	—	—	—	—	9 281	8,11
—	—	2 821	—	1	1	—	1	45	—	1	—	—	—	49	34 375	7,92
—	—	119	—	2	—	2	—	10	—	1	1	6	—	22	6 778	8,25
—	—	62	—	2	—	1	—	7	1	1	—	3	—	15	3 681	7,50
—	—	38	—	—	—	2	—	4	—	1	—	1	—	8	4 369	7,65
—	—	63	—	1	—	—	—	10	1	—	—	2	—	14	4 737	33,13
—	—	46	—	1	—	2	—	6	—	—	—	2	—	11	3 474	9,12
—	—	35	—	—	—	—	—	11	—	—	—	2	—	13	3 985	6,17
—	—	51	—	1	—	1	1	1	—	—	—	3	—	7	4 669	7,46
—	—	414	—	7	—	8	1	49	2	3	1	19	—	90	31 693	8,61
1	—	22	—	1	—	1	1	32	1	2	—	5	—	43	11 661	7,05
—	—	7	—	—	—	—	—	11	—	—	—	2	—	13	4 401	6,92
—	—	?	—	—	—	—	—	—	—	—	—	2	—	2	4 618	6,83
1	—	31	—	1	—	1	1	43	1	2	—	9	—	58	20 680	6,97
1	—	21	—	2	1	1	4	53	—	3	—	6	2	72	26 112	7,53

ESTADO DE MINAS GERAES

MUNICIPIOS MUNICIPES	DISTRICTOS DISTRICTS	DOMICILIOS DOMICILES									
		PARTICULARES Particuliers — RESIDENCIAS Résidences		COLECTIVOS EN COMMUN							
		Occupa- das Occupées	Des- occupa- das Vacan- tes	Asylos Asiles	Cadeias Prisons	Escolas Écoles	Fabricas ou officinas Fabri- ques ou ateliers	Fazendas e estabeleci- mentos agricolas Fermes et autres établis- se- ments agricoles	Hos- pitaes Hô- pitaux	Hotels Hôtels	Pensões ou casas de com- modos
											Pensi- ons ou mai- sons garnies
Barbacena	Barbacena .	2 781	117	1	1	2	—	37	3	2	4
	Bias Fortes	729	19	—	—	—	—	51	—	1	8
	Carandahy	1 176	5	—	—	—	—	85	—	—	—
	União	630	3	—	1	—	—	—	—	—	—
	Remedios	992	—	—	—	—	—	20	—	—	—
	Destino do Mello	783	4	—	—	—	—	3	—	—	—
	Ressaquinha	812	22	—	—	—	—	46	—	—	1
	Livramento	927	9	—	1	—	—	85	—	—	—
	Sto Antonio da Ibitoga	515	16	—	—	—	—	—	—	—	1
	Sta Rita de Ibitipoca	392	20	—	1	—	—	40	—	—	—
	Sta Barbara do Tugurio	529	—	—	—	—	—	63	—	—	—
	S Sebast ° dos Fortes	646	—	—	1	—	—	13	—	—	—
	S Dom de Monte Alegre	456	—	—	—	—	—	96	—	—	—
	Campolide	387	1	—	—	—	—	6	—	—	—
Pedio Teixeira	237	—	—	—	—	—	115	—	—	—	
	TOTAL	11 992	216	1	5	2	—	660	3	3	14
Belo Horizonte	Belo Horizonte	8 298	130	2	1	8	—	8	3	9	100
Bôa Vista do Tremedal	Bôa Vista do Tremedal	659	80	—	1	—	—	9	—	—	—
	Pennambuco	395	11	—	—	—	—	3	—	—	—
	Matto Verde	1 033	84	—	1	—	—	4	—	—	—
	São João do Bonito	424	33	—	—	—	—	5	—	—	—
	Santa Rita	453	9	—	—	—	—	—	—	—	—
	Leuções do Rio Verde	1 220	71	—	—	—	—	8	—	—	—
	St Ant. ° das Mamonas	623	10	—	—	—	—	5	—	—	—
	Gamelleira	437	2	—	—	—	—	1	—	—	—
	TOTAL	5 244	300	—	2	—	—	35	—	—	—
Bocayuva	Bocayuva	2 511	80	1	1	—	—	21	—	—	1
	Olhos d'Água	436	5	—	—	—	—	66	—	—	—
	Barreiros	387	5	—	—	—	—	6	—	—	—
	Terra Branca	46	20	—	—	—	—	34	—	—	—
	TOTAL	3 380	110	1	1	—	—	127	—	—	1

ESTATISTICA DOMICILIARIA

STATISTIQUE DOMICILIAIRE
(CONTINUAÇÃO — SUITE)

		OUTRAS APPLICAÇÕES													População Po- pulation	Densidade Densité
		AUTRES APPLICATIONS														
par- teis Ca- sci- nes	Diver- sos Di- vers	TOTAL	De- posi- tós	Escolas Éco- les	Escripto- rios Bu- reaux	Es- lações Sta- tions	Fabricas ou officinas Fabi- ques ou ateliers	Casas de negocio Mai- sons de com- merce	REPARTIÇÕES ADMINISTRATIONS			Templos Temp- ples	Diversas Di- verses	TOTAL		
									federaes fé détales	estaduaes des États	municipaes municipa- les					
1	—	51	—	6	1	2	14	113	1	2	1	7	3	150	19 384	6,84
—	—	60	—	1	1	2	4	36	—	—	—	5	1	50	7 576	9,60
—	—	85	—	1	—	1	1	18	1	—	—	2	—	24	10 588	8,40
—	—	1	—	4	1	—	1	22	—	—	1	2	1	32	4 234	6,71
—	—	20	—	—	—	—	—	21	—	—	—	2	—	23	6 345	6,27
—	—	3	—	—	—	—	—	13	—	—	—	1	—	14	5 266	6,70
—	—	47	—	1	—	1	2	34	1	—	—	4	—	43	5 396	6,28
—	—	86	1	4	—	3	2	26	—	—	—	1	—	37	5 692	6,61
—	—	1	—	—	—	—	1	10	—	—	—	2	—	13	3 551	6,88
—	—	41	—	—	—	—	—	14	—	1	—	3	—	18	2 916	6,73
—	—	63	—	1	—	—	—	9	—	—	—	3	—	13	4 163	7,03
—	—	14	—	—	—	—	—	4	—	—	—	3	—	7	4 606	6,98
—	—	96	—	2	—	—	—	16	—	—	—	2	—	20	3 356	6,08
—	—	—	—	—	—	—	1	5	—	—	—	1	—	7	2 678	6,81
—	—	115	—	1	—	—	—	9	—	—	—	1	—	11	2 966	8,43
1	—	689	1	21	3	9	26	350	3	3	2	39	5	462	89 717	7,07
4	—	135	7	28	21	7	26	329	9	18	3	16	22	486	55 563	6,59
1	—	11	3	1	—	—	4	22	1	3	1	2	—	37	4 717	7,04
—	—	3	—	—	—	—	1	4	—	—	—	1	—	6	3 619	9,09
—	—	5	—	2	—	—	2	26	1	—	—	3	—	34	6 735	6,49
—	—	5	—	1	—	—	1	1	—	—	—	3	—	6	2 819	6,57
—	—	—	—	—	—	—	—	5	—	—	—	1	—	6	3 642	8,04
—	—	8	1	—	1	—	1	10	—	—	—	7	—	20	8 939	7,28
—	—	5	—	—	—	—	—	10	—	—	—	2	—	12	4 648	7,40
—	—	1	—	—	—	—	—	3	—	—	—	2	—	5	3 486	7,96
1	—	38	4	4	1	—	9	81	2	3	1	21	—	126	38 605	7,31
—	—	24	1	6	1	—	—	39	1	2	4	2	—	56	26 992	28
—	—	66	—	1	—	—	—	2	—	—	—	1	—	4	3 613	,
—	—	6	—	2	—	—	—	8	—	—	—	1	—	11	2 279	5,8
—	—	34	1	—	—	—	—	2	—	—	—	2	—	5	2 276	28 45
—	—	130	2	9	1	—	—	51	1	2	4	6	—	76	29 160	8,31

ESTADO DE MINAS GERAES

MUNICIPIOS MUNICIPES	DISTRITOS DISTRICTS	DOMICILIOS DOMICILES										
		PARTICULARES Particuliers — RESIDENCIAS Résidences		COLLECTIVOS EN COMMUN								
		Occupa- das Occupés	Des- occupa- das Vacan- tes	Asylos Asiles	Cadeias Prisons	Escolas Écoles	Fabricas ou officinas Fabri- ques ou ateliers	Fazendas e outros estabeci- mentos agricolas Fermes et autres établis- se- ments agrico- les	Hos- pites HÔ- pitaux	Hotels Hôtels	Pensões ou casas de com- modos Pensi- ons ou mai- sons garnies	
Bom Despacho	Bom Despacho	1 758	37	—	1	—	—	42	1	1	6	
	Bomfim	728	22	—	1	1	—	—	1	—	—	
	Piedade dos Geraes	1 064	4	—	—	—	—	—	—	—	—	
	Sta Cruz de Dom Silverio	689	—	—	—	—	—	1	—	—	—	
	Rio Manso	649	4	—	—	—	—	29	—	—	—	
	Bomfim	Conceição do Itaguá	450	8	—	—	—	—	—	—	—	—
		Porto Alegre	364	13	—	—	—	—	10	—	—	—
		Bello Valle	236	13	—	—	—	—	80	—	2	—
		Sant'Anna de Paraopeba	403	4	—	—	—	—	—	—	—	—
		Campo Alegre	395	—	—	—	—	—	1	—	—	—
TOTAL	4 978	68	—	1	1	—	121	1	2	—		
Bom Successo	Bom Successo	1 380	125	—	1	—	—	14	—	2	—	
	São Thiago	734	88	—	—	—	—	37	—	—	—	
	São João Baptista	516	58	—	—	—	—	—	—	—	—	
	Sto Ant ° do Amparo	969	54	—	1	—	—	43	—	—	—	
	TOTAL	3 599	325	—	2	—	—	94	—	2	—	
Cobo Verde	Cabo Verde	970	7	—	1	—	—	100	1	1	4	
	Baia	186	—	—	1	—	—	11	—	—	—	
	Conceição da B Vista	400	16	—	1	—	—	33	—	1	2	
	TOTAL	1 556	23	—	3	—	—	144	1	2	6	
Caethé	Caethé	377	14	—	—	—	—	4	1	2	—	
	Molho Vermelho	271	5	—	—	—	—	—	—	—	—	
	Penha	275	2	—	—	—	—	6	—	—	—	
	Cuyabá	114	9	—	—	—	—	1	—	—	—	
	Roças Novas	410	—	—	—	—	—	1	—	—	—	
	União do Caethé	409	35	—	—	—	—	73	—	—	—	
	Taquarussú	773	10	—	—	—	—	17	1	—	—	
TOTAL	2 629	75	—	—	—	—	102	2	2	—		

ESTATISTICA DOMICILIARIA

STATISTIQUE DOMICILIAIRE

(CONTINUAÇÃO — SUITE)

			OUTRAS APLICAÇÕES											População Po- pulation	Densidade Densité	
			AUTRES APPLICATIONS													
Quar- teis Ca- ser- nes	Diver- sos Di- vers	TOTAL TOTAL	De- positos Dé- pôts	Escolas Éco- les	Escrito- rios Bu- reaux	Es- ta- ções Sta- tions	Fabricas ou officinas Fabri- ques ou ateliers	Casas de negocio Mai- sons de com- merce	REPARTIÇÕES ADMINISTRATIONS			Templos Tem- ples	Diversas Di- verses			TOTAL TOTAL
									federaes fé- dérales	estadaaes des États	municipaes mu- nicipa- les					
—	—	51	1	5	—	—	2	14	—	—	1	4	—	27	12 622	6,98
1	—	4	—	—	—	—	—	—	—	—	—	6	—	6	4 559	6,23
—	—	—	—	—	1	—	—	27	—	—	—	6	—	34	6 946	6,53
—	—	1	—	—	—	—	—	—	1	—	—	—	—	1	4 204	6,09
—	—	29	—	—	1	—	—	6	—	1	—	1	—	9	4 095	6,04
—	—	—	—	—	—	—	—	13	—	—	—	1	—	14	2 634	5,85
—	—	10	—	1	—	—	—	5	—	—	—	1	—	7	2 796	7,48
—	—	82	—	2	—	1	—	25	1	—	—	—	—	29	2 518	7,92
—	—	—	—	—	—	—	—	—	—	—	—	2	—	2	1 759	4,36
—	—	1	—	—	—	—	—	—	—	—	—	—	—	—	2 569	6,49
1	—	127	—	3	2	1	—	76	2	1	—	17	—	102	32 080	6,28
—	—	17	—	2	—	—	1	36	—	—	—	4	—	43	10 341	7,40
—	—	37	—	—	—	—	—	1	1	—	—	4	—	6	5 036	6,53
—	—	—	—	1	—	—	1	2	—	—	—	2	—	6	3 265	6,33
—	—	44	—	1	—	—	—	12	—	—	—	4	—	17	6 909	6,82
—	—	98	—	4	—	—	2	51	1	—	—	14	—	72	25 551	6,91
2	—	109	1	1	1	—	1	42	3	1	—	2	1	53	12 509	11,59
—	—	12	—	1	—	—	—	12	—	—	—	1	—	14	2 419	12,22
—	—	37	2	—	—	—	5	15	—	—	—	2	—	24	4 497	10,29
2	—	158	3	2	1	—	6	69	3	1	—	5	1	91	19 425	11,33
1	—	8	2	—	1	—	—	12	2	1	—	12	1	31	2 447	6,36
—	—	—	—	—	—	—	—	3	—	—	—	5	—	8	2 080	7,68
—	—	6	—	2	—	1	—	2	—	—	—	2	—	7	1 948	6,93
—	—	1	—	1	—	1	—	2	—	—	—	2	—	6	682	5,93
—	—	1	—	2	—	—	—	7	—	—	—	1	—	10	2 562	6,23
—	—	73	—	1	—	—	—	3	—	—	—	2	—	6	3 051	6,33
—	—	18	—	1	—	—	—	13	—	—	—	2	1	17	5 147	6,51
1	—	107	2	7	1	2	—	42	2	1	—	26	2	85	17 917	6,55

ESTADO DE MINAS GERAES

MUNICIPIOS MUNICIPES	DISTRITOS DISTRICTS	DOMICILIOS DOMICILES									
		PARTICULARES Particuliers — RESIDENCIAS Résidences		COLLECTIVOS EN COMMUN							
		Occupa- das Occupées	Des- occupa- das Vacantes	Asylos	Cadeias	Escolas	Fabricas ou officinas	Fazendas e outros estabeci- mentos agricolas	Hos- pites	Hotels	Pensões cu casas de com- odos
				Asiles	Prisons	Écoles	Fabri- ques ou ateliers	Fermes et autres établis- se- ments agricoles	Hô- pitaux	Hôtels	Pensi- ons ou mai- sons garnies
Caldas	Caldas	1 600	26	—	1	—	—	16	1	2	—
	Ipuyuna	493	—	—	—	—	—	89	—	—	—
	Santa Rita de Caldas	942	15	—	—	—	—	13	—	2	—
	TOTAL	3 035	41	—	1	—	—	118	1	4	—
Cambuhy	Cambuhy	1 721	—	—	—	—	—	—	—	2	—
	Bom Retiro	1 167	—	—	—	—	—	—	—	—	—
	Bom Jesus do Corrego	804	—	—	—	—	—	—	—	—	—
	TOTAL	3 692	—	—	—	—	—	—	—	2	—
Campanha	Campanha	1 244	161	1	1	2	—	143	1	2	1
	Ponte Alta	278	12	—	—	—	—	32	—	—	—
	TOTAL	1 522	173	1	1	2	—	175	1	2	1
Campestre	Campestre	1 141	11	—	1	—	—	133	—	2	—
Campo Bello	Campo Bello	1 734	110	—	—	1	—	166	1	2	4
	Porto de Mendes	254	21	—	—	—	—	58	—	—	—
	Canna Verde	513	35	—	—	—	—	29	—	—	1
	Candeias	1 140	21	—	—	—	—	158	—	—	3
	Crystaes	854	53	—	—	—	—	116	—	—	—
	TOTAL	4 495	240	—	—	1	—	527	1	2	8
Campos Geraes	Campos Geraes	1 446	42	—	1	1	—	535	—	4	—
	E Santo dos Coqueiros	698	21	—	1	—	—	15	—	—	—
	Coirago do Ouio	139	1	—	—	—	—	26	—	—	1
	TOTAL	2 283	64	—	2	1	—	576	—	4	1
Capellinha	Capellinha	1 915	23	—	1	—	—	11	1	—	2
	Agua Boa	1 227	34	—	—	—	—	38	—	—	—
	TOTAL	3 142	57	—	1	—	—	49	1	—	2
Caracol	Caracol	855	18	—	1	—	—	409	—	2	1

ESTATISTICA DOMICILIARIA

STATISTIQUE DOMICILIAIRE

(CONTINUAÇÃO — SUITE)

			OUTRAS APLICAÇÕES													População Population	Densidade Densité
			AUTRES APPLICATIONS														
Quar- leis Ca- ser- nes	Diver- sos Di- vers	TOTAL	De- positos Dé- pôts	Escolas Éco- les	Escrip- tos Bu- reaux	Es- ta- ções Sta- tions	Fabricas ou officinas Fabri- ques ou ateliers	Casas de negocio Mai- sons de com- merce	REPARTIÇÕES ADMINISTRATIONS			Templos Tem- ples	Diversas Di- verses	TOTAL			
									federaes fé- dérales	estaduaes des États	municipaes mu- nicipa- les						
1	—	21	—	3	—	—	3	27	3	3	—	1	1	41	16 845	10,39	
—	—	89	—	1	—	—	—	1	—	—	—	2	—	4	4 727	8,12	
—	—	15	—	1	—	—	8	26	1	1	—	2	—	39	7 379	7,71	
1	—	125	—	5	—	—	11	54	4	4	—	5	1	84	28 951	9,16	
2	—	4	—	—	—	—	—	25	1	—	—	1	—	27	10 338	5,99	
—	—	—	—	—	—	—	—	12	—	—	—	—	—	12	8 804	7,54	
—	—	—	—	—	—	—	—	6	—	—	—	1	—	7	6 110	7,60	
2	—	4	—	—	—	—	—	43	1	—	—	2	—	46	25 252	6,83	
1	—	152	—	1	—	1	15	37	2	—	—	10	3	69	9 129	6,54	
—	—	32	—	2	—	—	1	24	—	—	—	—	—	27	3 238	10,45	
1	—	184	—	3	—	1	16	61	2	—	—	10	3	96	12 367	7,25	
—	—	136	11	5	1	—	19	21	2	3	1	5	1	69	15 254	11,95	
1	—	175	2	3	6	—	8	67	—	—	—	2	3	91	11 763	6,16	
—	—	58	—	1	—	—	—	1	—	—	—	1	—	3	2 004	6,42	
—	—	30	—	2	—	—	—	19	—	—	—	1	—	21	3 479	6,41	
—	—	161	1	—	—	—	—	25	—	—	—	1	1	28	8 968	6,89	
—	—	116	—	2	—	—	4	23	—	—	—	3	1	33	6 712	6,92	
1	—	540	3	8	6	—	12	135	—	—	—	8	5	177	32 926	6,54	
2	—	543	—	1	—	—	4	21	—	—	1	3	1	31	15 312	7,70	
—	—	16	1	2	—	—	—	14	—	—	—	3	—	20	4 951	6,93	
—	—	27	—	—	—	—	—	6	—	—	—	—	—	6	1 547	9,32	
2	—	586	1	3	—	—	4	41	—	—	1	6	1	57	21 810	7,60	
1	—	16	3	2	—	—	2	25	1	—	—	4	1	38	12 001	6,21	
—	—	38	3	1	—	—	1	9	—	—	—	1	—	15	8 568	6,77	
1	—	54	6	3	—	—	3	34	1	—	—	5	1	53	20 569	6,44	
1	—	414	—	3	6	—	33	99	1	2	—	3	3	150	20 956	16,51	

ESTADO DE MINAS GERAES

MUNICIPIOS MUNICIPES	DISTRITOS DISTRICIS	DOMICILIOS DOMICILES									
		PARTICULARES Particuliers — RESIDENCIAS Résidences		COLLECTIVOS EN COMMUN							
		Occupa- das Occupées	Des- occupa- das Vacantes	Asylos Asiles	Cadeias Prisons	Escolas Écoles	Fabricas ou officinas Fabri- ques ou ateliers	Fazendas e outros estabeci- mentos agricolas Fermes et autres éta-blis- se- ments agricoles	Hos- pites Hô- pitaux	Hotéis Hôtels	Pensões ou casas de com- odos Pensi- ons ou mais- sons garnies
Carangola	Sta Luzia do Carangola	1 954	—	1	1	2	—	50	1	6	1
	São Mathens	1 565	6	—	—	—	—	8	—	—	1
	Tombos	1 272	20	—	—	—	—	37	—	2	—
	Divino Espirito Santo	1 166	23	1	—	—	—	29	—	—	—
	São Franc ° do Gloria	1 845	—	—	—	—	—	16	—	—	—
	Espera Feliz	1 196	138	—	—	—	—	175	—	—	3
	S Antonio do Arrozal	577	6	—	—	—	—	3	—	—	—
TOTAL :	9 575	193	2	1	2	—	318	1	8	5	
Caratinga	Caratinga	1 709	17	—	1	1	—	13	1	1	3
	Entre Folhas	1 806	8	—	—	—	—	1	—	—	—
	Bom Jesus do Galho	1 250	1	—	—	—	—	417	—	—	—
	S Antonio do Manhuassú	1 219	2	—	—	—	—	4	—	—	—
	Vermelho Novo	1 162	12	—	—	—	—	34	—	1	—
	Sant'Anna do Imbé	1 775	4	—	—	—	—	20	—	—	—
	Tatú-mirim	3 412	4	—	—	—	—	420	—	—	—
	Cuieté	1 554	5	—	—	—	—	—	—	—	—
	Floresta	602	6	—	—	—	—	7	—	—	—
	Inhapim	2 763	50	—	2	—	—	5	—	—	1
TOTAL	17 252	109	—	3	1	—	921	1	2	4	
Carmo do Patanahyba	Carmo do Patanahyba	1 403	—	—	1	—	—	23	—	—	2
Carmo do Rio Claro	Carmo do Rio Claro	1 092	29	1	1	—	—	212	—	2	—
	Conceição da Aparecida	450	34	—	1	—	—	52	—	2	1
	TOTAL	1 542	63	1	2	—	—	264	—	4	1
Cassia (Sta Rita de)	Cassia	828	108	—	1	—	—	60	1	2	2
	Garimpo das Canôas	163	—	—	—	—	—	57	—	—	—
	Delfinopolis	573	1	—	1	—	—	5	—	—	—
	Dôies do Ateniado	258	1	1	—	—	—	175	—	1	—
	Dôies da Ponte Alta	99	—	—	—	—	—	108	—	—	1
TOTAL	1 921	110	1	2	—	—	405	1	3	3	

ESTATISTICA DOMICILIARIA

STATISTIQUE DOMICILIAIRE

(CONTINUAÇÃO — SUITE)

OUTRAS APPLICAÇÕES															População Po- pulation	Densidade Densité
AUTRES APPLICATIONS																
Quar- teis Ca- rnes	Diver- sos Di- vers	TOTAL	De- posi- tos Dé- pôts	Escolas Éco- les	Escrip- tos Bu- reaux	Es- ta- ções Sta- tions	Fabricas ou officinas Fabri- ques ou ateliers	Casas de negocio Mai- sons de com- merce	REPARTIÇÕES ADMINISTRATIONS			Templos Tem- ples	Diversas Di- verses	TOTAL		
									federaes fé- dérales	estadaaes des États	municipaes mu- nicipa- les					
1	—	63	1	—	2	—	—	35	—	1	1	5	—	45	17 085	8,47
—	—	9	—	—	—	—	—	—	—	—	—	2	—	2	13 015	8,27
—	—	39	—	2	2	1	1	46	1	—	—	6	—	59	13 909	10,61
—	—	30	—	2	1	—	4	41	—	—	—	2	1	51	11 563	9,67
—	—	16	—	—	—	—	—	4	—	—	—	—	—	4	16 426	8,83
—	—	178	1	2	1	1	10	27	2	—	—	8	—	52	10 832	7,88
—	—	3	—	1	—	—	—	—	—	—	—	—	—	1	3 845	6,63
1	—	338	2	7	6	2	15	153	3	1	1	23	1	214	86 675	8,74
1	—	21	—	1	—	—	—	—	—	1	1	4	—	7	13 558	7,84
—	—	1	—	2	—	—	—	14	—	—	—	2	1	19	13 594	7,52
—	—	417	—	1	—	—	—	12	—	—	—	1	—	14	11 447	6,87
—	—	4	—	—	—	—	—	3	—	—	—	4	—	7	9 311	7,61
—	—	35	—	—	—	—	2	16	—	—	—	5	—	23	8 389	7,01
—	—	20	—	—	—	—	—	11	—	—	—	4	—	15	12 867	7,17
—	—	420	—	1	—	—	—	30	—	—	—	4	—	35	29 918	7,81
—	—	—	—	2	—	—	—	3	—	—	—	6	—	11	13 216	8,50
—	—	7	—	1	—	—	—	1	—	—	—	1	—	3	4 934	8,10
—	—	8	—	4	2	—	4	50	—	—	—	9	2	71	19 783	7,14
1	—	933	—	12	2	—	6	140	—	1	1	40	3	205	137 017	7,53
1	—	27	—	—	—	—	—	9	—	1	—	—	—	10	13 109	9,17
1	—	217	1	3	7	1	5	56	3	1	—	3	—	80	12 226	9,34
—	—	56	—	2	—	—	2	24	—	—	—	2	1	31	5 503	10,88
1	—	273	1	5	7	1	7	80	3	1	—	5	1	111	17 729	9,77
—	—	66	7	2	13	—	17	67	—	3	—	3	2	114	9 160	10,25
—	—	57	—	—	—	—	—	15	1	—	—	1	—	17	6 704	30,47
—	—	6	—	1	1	—	—	27	—	—	—	1	—	30	4 253	7,35
—	—	177	—	2	3	—	2	20	1	2	—	2	—	32	9 873	22,70
—	—	109	—	—	—	—	—	1	—	—	—	—	—	1	1 606	7,72
—	—	415	7	5	17	—	19	130	2	5	—	7	2	194	31 596	13,53

ESTADO DE MINAS GERAES

MUNICIPIOS MUNICIPES	DISTRITOS DISTRICTS	DOMICILIOS DOMICILES									
		PARTICULARES Particuliers — RESIDENCIAS Résidences		COLLECTIVOS EN COMMUN							
		Occupa- das Occupées	Des- occupa- das Vacantes	Asylos Asiles	Cadeias Prisons	Escolas Écoles	Fabricas ou officinas Fabri- ques ou ateliers	Fazendas e outros estabeci- mentos agricolas Fermes et autres établis- se- ments agricoles	Hos- pitaes Hô- pitaux	Hotéis Hôtels	Pensões ou casas de com- odos Pensions ou maï- sons garnies
Cataguazes	Cataguazes	978	43	—	1	2	—	114	1	8	3
	Mirahy	438	—	—	—	—	—	236	—	—	—
	Porto de St'Antonio	909	—	—	—	—	—	20	—	—	2
	Laranjal	286	8	—	1	—	—	162	—	—	—
	Sereno	54	4	—	—	—	—	120	—	—	—
	Itamaraty	67	1	—	—	—	—	47	—	—	—
	Cataguarino	82	8	—	—	—	—	62	—	—	—
	Vista Alegre	130	17	—	—	—	—	40	—	—	—
	Sant'Anna de Cataguazes	133	4	—	—	—	—	58	—	—	1
TOTAL	3 077	85	—	2	2	—	859	1	8	6	
Caxambú	Caxambú	1 077	16	—	—	—	—	35	—	11	2
	Soledade	543	—	—	—	—	1	10	—	4	—
	TOTAL	1 620	16	—	—	—	1	45	—	15	2
Christina	Christina	1 333	10	1	1	—	—	110	—	2	—
	Rosario de D Viçoso	881	3	—	1	—	—	1	—	—	—
	TOTAL	2 214	13	1	2	—	—	111	—	2	—
Claudio (Apparecida do)	Apparec ^a do Claudio	1 762	186	—	—	—	—	121	—	1	2
Conceição do Rio Verde	Conceição do Rio Verde	603	9	—	—	2	—	48	—	1	1
Conceição do Serro	Conceição do Serro	1 412	106	1	1	1	—	1	1	—	6
	Coiregos	428	33	—	—	—	—	—	—	—	—
	S. Antonio da Tapéira	252	15	—	—	—	—	1	—	—	2
	São Domingos	1 325	109	—	—	—	—	15	—	—	1
	Brejaúba	633	23	—	—	—	—	9	—	—	—
	S. Antonio do Rio Abaixo	584	9	—	—	—	—	10	—	—	—
	Sra do Porto de Guanhões	788	13	—	—	—	—	42	—	—	—
	S Sebast ^o do Rio Preto	502	28	—	1	—	—	11	—	—	2
	S José do Passa Bem	376	7	—	—	—	—	2	—	—	—
	Itambé de M Dentio	926	51	—	—	—	—	2	—	—	2
	Paraúna	210	49	—	—	—	—	1	—	—	—
	Congonhas do Norte	357	20	—	—	—	—	1	—	—	—
	Morro do Pilar	619	15	—	—	—	—	7	—	—	—
	Fechados	424	34	—	—	—	—	2	—	—	—
	TOTAL	8 836	512	1	2	1	—	104	1	—	13

ESTATISTICA DOMICILIARIA

STATISTIQUE DOMICILIAIRE
(CONTINUAÇÃO - SUITE)

			OUTRAS APLICAÇÕES											População Po- pulation	Densidade Densité	
			AUTRES APPLICATIONS													
Quar- teis Ca- ser- nes	Diver- sos Di- vers	TOTAL	De- posi- tos Dé- pôts	Escolas Éco- les	Escripto- rios Bu- reaux	Es- tações Sta- tions	Fabricas ou officinas Fabri- ques ou ateliers	Casss de negocio Mais- ons de com- merce	REPARTIÇÕES ADMINISTRAÇÕES			Templos Tem- ples	Diversas Di- verses			TOTAL
									federacs fé- dérales	estaduaes des États	municipaes mu- nicipa- les					
—	—	129	1	1	5	—	6	98	—	—	1	1	1	114	12 204	11,02
—	—	236	—	2	—	—	—	2	—	—	—	1	—	5	12 584	18,67
1	—	23	—	—	1	1	1	37	1	—	—	—	3	44	8 102	8,69
—	—	163	—	—	—	—	—	—	—	—	1	1	—	2	7 099	15,81
—	—	120	—	—	1	1	1	11	—	—	—	—	—	14	6 292	36,16
—	—	47	—	—	—	—	—	—	—	—	—	—	—	—	4 529	39,73
—	—	62	—	—	—	1	—	9	—	—	—	1	—	11	4 933	34,26
—	—	40	1	3	1	—	—	30	—	—	—	1	—	36	2 657	15,63
—	—	59	—	—	—	2	2	22	—	4	—	1	—	31	3 806	19,82
1	—	879	2	6	8	5	10	209	1	4	2	6	4	257	62 206	15,72
1	—	49	—	2	—	1	1	25	1	1	—	3	3	37	8 506	7,55
1	—	16	—	—	—	—	—	7	—	1	—	1	—	9	3 573	6,39
2	—	65	—	2	—	1	1	32	1	2	—	4	3	46	12 079	7,17
—	—	114	—	4	—	—	—	37	—	—	—	8	—	49	12 235	8,46
—	—	2	—	1	—	—	—	9	—	—	—	2	—	12	6 210	7,03
—	—	116	—	5	—	—	—	46	—	—	—	10	—	61	18 445	7,92
—	—	124	3	2	—	1	3	36	—	3	—	9	1	58	12 662	6,71
1	—	53	—	—	2	—	—	25	2	1	1	2	1	34	6 258	9,54
1	—	12	3	7	4	—	5	36	3	3	1	7	—	69	8 941	6,28
—	—	—	—	2	—	—	—	10	—	—	—	2	—	14	2 576	6,02
—	—	3	1	1	1	—	—	5	—	—	—	3	—	11	1 434	5,62
—	—	16	—	2	—	—	2	24	—	—	—	6	—	34	9 368	6,99
—	—	9	—	3	1	—	—	2	—	—	—	3	—	9	4 275	6,66
—	—	10	—	2	1	—	—	16	—	—	—	1	—	20	4 607	7,75
—	—	42	1	4	—	—	1	1	—	—	—	2	—	9	6 399	7,71
—	—	14	1	2	—	—	6	15	1	—	—	2	—	27	3 413	6,61
—	—	2	—	—	—	—	—	—	—	—	—	1	—	1	2 549	6,74
—	—	4	2	2	1	1	—	11	1	—	—	7	—	25	6 713	7,22
—	—	1	—	1	—	—	—	5	—	—	—	1	—	10	2 095	9,93
—	—	1	2	2	—	—	—	2	—	—	—	1	—	7	2 269	6,34
—	—	7	—	2	—	1	—	10	—	1	—	2	—	16	4 420	7,06
—	—	2	—	1	—	—	—	—	—	—	—	1	1	3	2 818	6,22
1	—	123	10	31	8	2	14	137	5	4	2	41	1	255	61 877	6,91

ESTADO DE MINAS GERAES

MUNICIPIOS MUNICIPES	DISTRICTOS DISTRICTS	DOMICILIOS DOMICILES									
		PARTICULARES Particuliers — RESIDENCIAS Résidences		COLLECTIVOS EN COMMUN							
		Occu- das Occupés	Desocupa- das Vacantes	Asylos	Cadeias	Escolas	Fabricas ou officinas	Fazendas e outros estabeci- mentos agricolas	Hos- pitaes	Hotels	Pensões ou casas de com- modos
				Asiles	Prisons	Écoles	Fabri- ques ou ateliers	Ferms et autres éta-blis- se- ments agricoles	Hô- pitaux	Hôtels	Pensi- ons ou mai- sons garnies
Conquista	Conquista	375	—	—	—	—	—	29	1	1	10
	Jubahy	355	—	—	—	—	—	21	—	—	5
	TOTAL	730	—	—	—	—	—	50	1	1	15
Contagem	Contagem	761	59	—	—	—	—	93	—	—	2
	Vargem da Pantana	277	2	—	—	—	—	17	—	—	—
	Campanha	220	1	—	—	—	—	15	—	—	—
	Vera Cruz	510	19	—	—	—	—	11	—	—	—
	TOTAL	1 768	81	—	—	—	—	136	—	—	2
Curvello	Curvello	1 715	18	1	1	—	—	—	—	2	2
	Silva Jardim	763	7	—	—	—	—	7	1	—	—
	Andrequicé	633	2	—	—	—	—	—	—	—	—
	Trahyras	1 309	1	—	—	—	—	1	—	—	—
	Almas	714	10	—	—	—	—	27	—	—	—
	S Antonio da Lagôa	1 321	—	—	—	—	—	2	—	—	—
	Santa Rita do Cedro	749	16	—	—	—	—	7	—	—	—
	Paraúna	624	—	—	—	—	—	1	—	—	—
	Ypiranga	477	—	—	—	—	—	—	—	—	1
	Mollo da Garça	830	—	—	—	—	—	—	—	—	—
	Bagre	1 161	14	—	—	—	—	1	—	—	—
	Corintho	1 045	—	—	—	—	—	—	—	2	—
TOTAL	11 341	68	1	1	—	—	36	1	4	3	
Diamantina	Diamantina	1 185	132	2	1	1	—	—	2	3	—
	Curralinho	287	16	—	—	—	—	1	—	—	8
	Campinas de S Sebastião	645	17	—	—	—	—	3	—	—	—
	Cuiimatay	981	18	—	—	—	—	—	—	—	2
	Conselheiro Matta	432	14	—	—	—	—	—	—	—	—
	Dattas	238	21	—	—	—	—	—	—	—	—
	Guinda	184	—	—	—	—	—	—	—	—	—
	Gouvêa	934	87	—	—	—	—	2	—	—	—
	Nossa Sra da Gloria	1 493	31	—	—	—	—	5	—	—	7
	Inhaby	234	4	—	—	—	—	1	—	—	—

ESTATISTICA DOMICILIARIA

STATISTIQUE DOMICILIAIRE

(CONTINUAÇÃO — SUITE)

			OUTRAS APPLICAÇÕES												População Po- pulation	Densidade Densité
			AUTRES APPLICATIONS													
Quar- teis Ca- ser- nes	Diver- sos Di- vers	TOTAL	De- positos Dé- pôts	Escolas Éco- les	Escrip- torios Bu- reaux	Es- tações Sta- tions	Fabricas ou officinas Fabri- ques ou ateliers	Casas de negocio Mai- sons de com- merce	REPARTIÇÕES ADMINISTRATIONS			Templos Tem- ples	Diversas Di- verses	TOTAL		
									federaes fé- dérales	estadnaes des États	municipaes mu- nicipa- les					
1	—	42	3	2	1	3	8	59	1	—	1	3	4	85	11 203	26,87
—	—	26	1	1	1	1	7	5	—	—	—	2	1	19	6 003	15,76
1	—	68	4	3	2	4	15	64	1	—	1	5	5	104	17 206	21,56
—	—	95	3	3	1	2	—	21	1	1	1	11	2	46	5 130	5,99
—	—	17	—	1	—	1	—	5	—	—	—	3	—	10	1 887	6,42
—	—	15	—	1	—	—	—	1	—	—	—	1	—	3	1 632	6,94
—	—	11	—	2	—	—	—	2	1	—	—	5	—	10	3 491	6,70
—	—	138	3	7	1	3	—	29	2	1	1	20	2	69	12 140	6,37
—	—	6	2	—	—	—	—	44	—	—	—	1	1	48	12 803	7,44
—	—	8	2	1	—	1	—	14	1	—	—	3	—	22	5 227	6,78
—	—	—	—	—	—	—	—	—	—	—	—	—	—	—	3 583	5,66
—	—	1	—	1	—	—	—	4	—	—	—	3	—	8	8 339	6,37
—	—	27	—	5	—	—	?	15	—	—	—	4	—	26	4 480	6,05
—	—	2	—	—	—	—	—	10	—	—	—	—	—	10	8 070	6,10
—	—	7	—	2	—	—	—	9	—	—	—	2	—	13	5 008	6,62
—	—	1	—	1	—	—	—	—	—	—	—	1	—	2	3 990	6,38
—	—	1	2	—	—	—	—	13	—	—	—	1	—	16	3 233	6,76
—	—	—	—	2	—	—	—	9	—	—	—	2	—	13	6 414	7,73
—	—	1	—	—	1	—	—	2	—	—	—	1	—	4	6 831	5,88
—	—	2	—	1	—	—	—	23	1	—	—	1	—	26	7 742	7,39
—	—	56	6	13	1	1	2	143	2	—	—	19	1	188	75 720	6,64
1	—	10	4	5	2	1	26	81	4	2	1	7	8	144	7 750	6,49
—	—	9	4	1	—	—	—	17	—	—	—	3	—	41	1 910	6,45
—	—	3	5	—	—	—	—	3	1	—	—	7	—	16	3 917	6,04
—	—	2	1	3	1	—	1	8	—	—	—	5	—	19	5 914	6,02
—	—	—	—	1	—	—	—	2	—	—	—	1	—	4	2 459	5,69
—	—	—	—	—	—	—	—	1	—	—	—	—	—	1	1 416	5,95
—	—	—	—	—	—	—	—	1	—	—	—	2	—	3	1 126	6,12
—	—	2	8	3	1	1	8	10	1	—	—	12	—	44	5 381	6,82
—	—	12	11	4	1	3	3	34	—	—	—	4	—	60	10 984	7,30
—	—	1	—	—	—	—	—	5	2	2	—	—	—	9	1 513	6,44

ESTADO DE MINAS GERAES

MUNICIPIOS MUNICIPES	DISTRITOS DISTRICTS	DOMICILIOS DOMICILES									
		PARTICULARES Particuliers — RESIDENCIAS Résidences		COLLECTIVOS EN COMMUN							
		Occu- pa- das Occupées	Des- ocupa- das Vacantes	Asylos	Cadeias	Escolas	Fabricas ou officinas	Fazendas e outros estabele- cimentos agricolas	Hos- pites	Hoteis	Pensões ou casas de com- modos
				Asiles	Prisons	Écoles	Fabri- ques ou ateliers	Fermes et autres établis- se- ments agrico les	HÔ- pitaux	Hôtels	Pensi- ons ou mai- sons garnies
Diamantina	Joaquim Felicio	1 283	23	—	—	—	—	7	—	2	1
	Mendauiha	143	32	—	—	1	—	—	—	—	2
	Mercês d'Arassuahy	625	24	—	—	—	—	21	—	—	—
	Pouso Alto	216	4	—	—	—	—	—	—	—	1
	Rio Manso	245	27	—	—	—	—	—	—	—	—
	S Gonçalo do Rio Preto	889	32	—	—	—	—	16	—	—	—
	São João da Chapada	487	10	—	—	—	—	—	—	—	2
TOTAL	10 501	491	2	1	2	—	56	2	5	23	
Divinopolis	Divinopolis	1 624	7	—	—	—	—	8	1	4	1
Dôres da Boa Esperança	Dôres da Boa Esperança	772	23	—	1	—	—	59	—	2	2
	Congonhas	287	58	—	—	—	—	72	—	1	—
	S Frane ° do Rio Grande	234	6	—	—	1	—	110	—	2	—
	TOTAL	1 293	87	—	1	1	—	241	—	5	2
Dôres do Indayá	Dôres do Indayá	844	35	—	1	1	1	72	1	2	—
	N S da Luz do Aterrado	297	36	—	—	—	—	77	—	—	1
	E Santo do Quartel General	461	41	—	—	—	—	15	—	—	—
	Estrella	994	19	—	1	—	—	4	—	—	—
	S José do Corrego d'Anta	855	2	—	—	—	—	2	—	—	1
TOTAL	3 451	133	—	2	1	1	170	1	2	2	
Eloy Mendes	Eloy Mendes	1 208	27	—	1	—	—	100	—	2	2
Entre Rios	Entre Rios	1 314	23	—	1	—	—	9	1	1	1
	São Braz do Suassuhy	883	3	—	—	—	—	14	—	—	—
	Seira do Camaquan	298	4	—	—	—	—	—	—	—	—
	Desteiro d'Entre Rios	510	16	—	—	—	—	1	—	—	—
	Rio do Peixe	892	24	—	—	—	—	6	—	—	—
	Sao Sebastião do Gil	445	—	—	—	—	—	4	—	—	—
TOTAL	4 342	70	—	1	—	—	34	1	1	1	

ESTATISTICA DOMICILIARIA

STATISTIQUE DOMICILIAIRE

(CONTINUAÇÃO — SUITE)

			OUTRAS APLICAÇÕES											População Po- pulation	Densidade Densité	
			AUTRES APPLICATIONS													
Quar- teis Ca- ser- nes	Diver- sos Di- vers	TOTAL	De- posi- tos Dé- pôts	Escolas Éco- les	Escripto- rios Bu- reaux	Es- ta- ções Sta- tions	Fabricas ou officinas Fabri- ques ou ateliers	Casas de negocio Mai- sons de com- merce	REPARTIÇÕES ADMINISTRATIONS			Templos Tem- ples	Diversas Di- verses			TOTAL
									federaes fé- dérales	estadauaes des États	municipaes mu- nicipa- les					
—	—	10	—	1	—	—	2	15	1	—	—	1	—	20	7 856	6,08
—	—	3	—	—	—	—	2	3	—	—	—	1	1	7	772	5,29
—	—	21	1	2	—	—	3	7	2	—	—	2	—	17	4 781	7,40
—	—	1	2	—	—	—	3	6	—	—	—	2	—	13	1 449	6,68
—	—	—	—	—	—	—	10	10	—	—	—	3	—	23	1 729	7,06
—	—	16	13	3	—	—	20	14	2	1	—	6	—	59	6 338	7,00
—	—	2	—	2	—	—	1	9	1	—	—	3	—	16	3 140	6,42
1	—	92	49	25	5	5	96	228	14	5	1	59	9	496	69 445	6,56
1	—	15	—	—	—	—	3	44	—	—	—	1	1	49	10 305	6,29
1	—	65	—	4	6	1	1	42	—	1	—	2	1	58	7 462	8,92
—	—	73	—	2	—	—	—	28	1	1	—	2	1	35	7.117	19,77
—	—	113	—	—	1	—	—	28	1	1	—	2	—	33	7 769	22,39
1	—	251	—	6	7	1	1	98	2	3	—	6	2	126	22 348	14,47
2	—	80	—	1	2	—	—	32	2	—	—	2	1	40	10 929	11,83
—	—	78	—	—	—	—	—	9	—	—	—	1	—	10	10 974	29,26
—	—	15	1	—	2	—	1	6	—	—	—	—	—	10	4 061	8,53
—	—	5	—	—	—	—	1	7	—	—	—	1	—	9	6 466	6,47
—	—	3	—	2	—	—	—	12	1	1	—	1	—	17	6 016	7,01
2	—	181	1	3	4	—	2	66	3	1	—	5	1	86	38 445	10,59
2	—	107	1	—	1	—	1	25	—	—	—	2	—	30	13 138	9,99
—	—	13	—	—	—	2	2	21	—	2	1	5	—	33	9 121	6,87
—	—	14	—	—	—	1	—	3	—	—	—	3	—	7	5 339	5,95
—	—	—	—	—	—	—	—	17	—	—	—	2	—	19	2 133	7,16
—	—	1	—	1	—	—	—	7	—	—	—	2	—	10	3 159	6,18
—	—	6	—	—	—	—	—	1	—	—	—	7	—	8	6 271	6,98
—	—	4	—	—	—	—	—	—	—	—	—	2	—	2	2 984	6,65
—	—	38	—	1	—	3	2	49	—	2	1	21	—	79	29 007	6,62

ESTADO DE MINAS GERAES

MUNICIPIOS MUNICIPES	DISTRITOS DISTRICTS	DOMICILIOS DOMICILES									
		PARTICULARES Particuliers — RESIDENCIAS Résidences		COLLECTIVOS EN COMMUN							
		Occupa- das Occupées	Des- occupa- das Vacantes	Asylos	Cadeias	Escolas	Fabricas ou officinas	Fazendas e outros estabeleci- mentos agricolas	Hos- pitaes	Hoteis	Pensões ou casas de com- modos
				Asiles	Prisons	Écoles	Fabri- ques ou ateliers	Fermes et autres éta-blis- se- ments agricoles	Hô- pitaux	Hôtels	Pensi- ons ou mai- sons garnies
Estrella do Sul	Cachoeiras	390	21	1	1	—	—	23	—	1	—
	Sta Rita da Estrella	639	3	—	—	—	—	23	—	—	—
	Rio das Pedras	151	10	—	—	—	—	26	—	—	—
	Dollantina	161	1	—	—	—	—	—	—	—	—
	TOTAL	1 341	35	1	1	—	—	72	—	1	—
Extrema (Sta Rita da)	Sta. Rita da Extrema	1 548	8	—	—	—	—	—	—	1	—
Formiga	Formiga	3 683	15	1	—	2	—	5	—	2	7
	Arcos	1 140	1	—	—	—	—	—	—	1	—
	Pains	897	—	—	—	—	—	67	—	—	—
	Porto Real de São Francisco	900	—	—	—	—	—	—	—	—	—
	TOTAL	6 620	16	1	—	2	—	72	—	3	7
Fortaleza	Fortaleza	1 516	—	—	1	—	—	145	—	—	—
	Cachoeira do Pajehú	155	1	—	1	—	—	71	—	—	—
	TOTAL	1 671	1	—	2	—	—	216	—	—	—
Fructal	Fructal	549	1	—	1	—	—	45	—	—	—
	S Francisco de Salles	804	—	—	—	—	—	15	—	—	—
	TOTAL	1 353	1	—	1	—	—	60	—	—	—
Grão Mogol	Grão Mogol	2 050	76	—	1	—	—	80	—	—	—
	S Antonio do Riacho dos Machados	1 099	48	—	—	—	—	5	—	—	—
	N S da Conceição de Jatobá	1 394	71	—	—	—	—	167	—	—	—
	São José do Corutuba	1 020	26	—	—	—	—	—	—	—	—
	S Ant ° do Corutuba	717	17	—	—	—	—	1	—	—	—
	N S da Con da Extrema	1 445	131	—	—	—	—	—	—	—	—
	S Antonio do Itacambira	1 046	27	—	—	—	—	1	—	—	—
TOTAL	8 771	396	—	1	—	—	254	—	—	—	
Guaianesia	Guaianesia	1 140	44	—	1	1	—	84	—	2	9
	São Pedro da União	500	—	—	1	—	—	40	—	1	—
	TOTAL	1 640	44	—	2	1	—	124	—	3	9
Guarany	Guarany	266	17	—	1	1	—	182	—	1	1

ESTATISTICA DOMICILIARIA

STATISTIQUE DOMICILIAIRE

(CONTINUAÇÃO — SUITE)

OUTRAS APLICAÇÕES															População Population	Densidade Densité
AUTRES APPLICATIONS																
Quar- teis Ca- ser- nes	Diver- sos Di- vers	TOTAL	De- positos Dé- pôts	Escolas Éco- les	Escripto- rios Bu- reaux	Es- ta- ções Sta- tions	Fabricas ou officinas Fabri- ques ou ateliers	Casas de negocio Mai- sons de com- merce	REPARTIÇÕES ADMINISTRATIONS			Templos Tem- ples	Diversas Di- verses	TOTAL		
									federaes fé- dérales	estadaaes des États	municipaes mu- nicipa- les					
—	—	26	2	1	1	1	2	17	1	1	—	3	1	30	3 546	8,52
—	—	23	—	—	—	—	—	2	—	—	—	1	—	3	5 875	8,87
—	—	26	—	—	—	—	—	15	—	—	—	—	—	15	6 190	34,97
—	—	—	—	—	—	—	—	2	—	—	—	—	—	2	1 200	7,45
—	—	75	2	1	1	1	2	36	1	1	—	4	1	50	16 811	11,87
1	—	2	—	—	—	—	—	43	—	3	2	16	—	64	8 919	5,75
1	—	18	—	1	3	1	8	37	—	—	1	3	2	56	21 665	5,85
—	—	1	—	—	—	—	—	—	—	—	—	1	—	1	7 864	6,89
—	—	67	—	—	—	—	—	3	—	—	—	2	—	5	6 226	6,46
—	—	—	—	—	—	—	—	1	—	—	—	—	—	1	5 710	6,34
1	—	86	—	1	3	1	8	41	—	—	1	6	2	63	41 465	6,18
1	—	147	1	3	—	—	1	16	—	—	—	4	—	25	14 346	8,63
—	—	72	—	1	—	—	—	1	—	—	—	1	—	3	4 775	21,04
1	—	219	1	4	—	—	1	17	—	—	—	5	—	28	19 121	10,12
1	—	47	—	1	—	—	—	1	—	—	—	1	—	3	18 889	31,69
—	—	15	—	—	—	—	—	7	—	—	—	—	—	7	9 660	11,79
1	—	62	—	1	—	—	—	8	—	—	—	1	—	10	28 549	20,18
1	—	82	—	1	—	—	—	19	1	—	—	6	—	27	17 861	8,38
—	—	5	—	2	—	—	—	18	—	—	—	4	—	24	7 228	6,55
—	—	167	5	2	—	—	5	34	1	—	—	6	—	53	10 857	6,96
—	—	—	—	1	—	—	—	7	1	—	—	5	—	14	6 706	6,57
—	—	1	—	1	—	—	—	1	—	—	—	3	—	5	7 090	9,87
—	—	—	8	1	—	—	7	20	—	—	—	7	5	48	9 236	6,39
—	—	1	—	—	—	—	—	8	1	—	—	2	—	11	8 312	7,94
1	—	256	13	8	—	—	12	107	4	—	—	33	5	182	67 290	7,45
—	—	97	—	—	—	—	3	37	1	2	—	2	3	48	18 256	14,76
—	—	42	—	1	1	—	—	6	—	—	—	3	—	11	6 879	12,69
—	—	139	—	1	1	—	3	43	1	2	—	5	3	59	25 135	14,13
1	—	187	—	1	—	1	3	27	—	—	1	1	1	35	9 316	20,57

ESTADO DE MINAS GERAES

MUNICIPIOS MUNICIPES	DISTRITOS DISTRICTS	DOMICILIOS DOMICILES									
		PARTICULARES Particuliers — RESIDENCIAS Résidences		COLLECTIVOS EN COMMUN							
		Occupa- das Occupées	Desocupa- das Vacantes	Asylos Asiles	Cadeias Prisons	Escolas Écoles	Fabricas ou officinas Fabri- ques ou ateliers	Fazendas e outras estabeleci- mentos agricolas Fermes et éta- blis- se- ments agrico- les	Hos- pitaes Hô- pitaux	Hotéis Hôtels	Pensões ou casas de com- odos Pensi- ons ou mai- sons garnies
Guaraatá	Guaraatá	348	7	—	—	—	—	88	—	—	3
	Bicas	402	1	—	1	—	—	63	—	1	2
	Maripá	62	1	—	—	—	—	52	—	—	—
	TOTAL	812	9	—	1	—	—	203	—	1	5
Guaxupé	Guaxupé	2 090	33	—	1	2	—	24	1	3	4
Inconfidencia	Inconfidencia	4 974	8	—	1	—	—	166	—	—	—
	Jequitahy	414	28	—	—	—	—	25	—	—	—
	Extrema	260	21	—	—	—	—	—	—	—	—
	TOTAL	5 648	57	—	1	—	—	191	—	—	—
Itabira	Itabira	1 320	147	—	1	1	2	33	1	2	6
	Santa Maria	950	32	—	—	—	—	64	—	—	—
	Alliança	783	5	—	—	—	—	—	—	1	—
	N Senhota do Carmo	646	1	—	—	—	—	28	—	—	—
	São José da Lagôa	604	22	—	—	—	—	60	1	—	1
	TOTAL	4 303	207	—	1	1	2	185	2	3	7
Itajubá	Itajubá	2 634	11	1	1	2	—	11	1	4	3
	Soledade de Itajubá	2 230	—	—	1	—	—	—	—	—	—
	Pirangussú	1 033	—	—	1	—	—	—	—	—	—
	TOTAL	5 897	11	1	3	2	—	11	1	4	3
Itapeceira	Itapeceira	2 730	153	—	1	—	—	72	2	3	1
	Bom Jesus das P do Indayá	367	28	—	—	—	—	14	—	—	—
	S Sebast ° do Curral	968	12	—	—	—	—	137	—	—	—
	S Ant ° dos Campos	680	23	—	—	—	—	12	—	—	—
	N S das Dores do Camacho	662	8	—	—	—	—	26	—	—	—
	N S do Destello	895	17	—	—	—	—	27	—	1	2
	TOTAL	6 302	240	—	1	—	—	288	2	4	3
Itaúna	Itaúna	1 789	45	—	1	—	—	43	1	—	3
	Senia Azul	385	6	—	1	—	—	3	—	—	—
	Carmo do Cajurú	901	69	—	—	—	—	3	—	1	—
	Itatiyussú	888	24	—	1	—	—	4	—	—	—
	Conquista	881	51	—	—	—	—	6	—	—	—
	TOTAL	4 844	195	—	3	—	—	59	1	1	3

ESTATISTICA DOMICILIARIA

STATISTIQUE DOMICILIAIRE

(CONTINUAÇÃO—SUITE)

		OUTRAS APPLICAÇÕES													População Po- pulation	Densidade Densité
		AUTRES APPLICATIONS														
Quar- teis Ca- ser- nes	Diver- sos Di- vers	TOTAL	De- posi- tós	Esco- las	Escrip- torios Bu- reaux	Es- tações Sta- tions	Fabricas ou officinas Fabri- ques ou ateliers	Casas de negocio Mai- sons de com- merce	REPARTIÇÕES ADMINISTRATIONS			Templos Tem- ples	Diversas Di- verses	TOTAL		
									fédæras fé- dérales	estaduaes des États	municipaes mu- nicipa- les					
—	—	91	—	1	—	—	—	17	—	—	1	2	—	21	4 988	11,36
—	—	67	2	1	4	2	4	51	2	—	—	2	1	69	6 382	13,61
—	—	52	—	1	—	—	—	11	—	—	—	1	—	13	3 632	31,86
—	—	210	2	3	4	2	4	79	2	—	1	5	1	103	15 002	14,68
1	—	36	3	3	6	1	7	49	3	3	1	4	8	88	16 701	7,86
—	—	167	—	2	—	—	—	24	—	—	1	3	—	30	38 021	7,40
—	—	25	5	—	1	—	12	5	1	—	—	1	—	25	3 458	7,88
—	—	—	—	—	—	—	—	—	—	—	—	—	—	—	1 751	6,73
—	—	192	5	2	1	—	12	29	1	—	1	4	—	55	43 230	7,40
1	1	48	1	1	6	—	27	61	2	6	2	6	2	114	11 040	8,07
—	—	64	—	2	—	—	—	19	1	—	—	5	—	27	8 221	8,11
—	—	1	—	1	1	—	—	13	—	—	—	4	—	19	5 557	7,09
—	—	28	—	—	—	—	—	8	—	—	—	3	—	11	4 254	6,31
—	—	62	—	5	2	—	9	27	2	—	—	11	1	57	6 582	9,88
1	1	203	1	9	9	—	36	128	5	6	2	29	3	228	35 654	7,91
1	—	24	—	2	2	1	11	53	1	1	—	4	3	78	21 673	8,15
—	—	1	—	—	—	—	—	5	—	—	—	2	—	7	15 788	7,08
—	—	1	—	—	—	—	—	6	—	—	—	—	—	6	7 808	7,55
1	—	26	—	2	2	1	11	64	1	1	—	6	3	91	45 269	7,64
—	—	79	—	3	1	1	4	61	1	1	—	7	1	80	18 017	6,41
—	—	14	—	—	—	—	—	4	—	—	—	2	—	6	2 379	6,24
—	—	137	—	—	—	—	—	6	—	—	—	3	—	9	6 879	6,23
—	—	12	—	1	—	3	—	18	—	—	1	3	—	26	4 177	6,04
—	—	26	—	—	—	—	—	4	—	—	—	1	—	5	4 494	6,53
—	—	30	—	1	—	2	—	19	1	—	—	12	—	35	5 817	6,29
—	—	298	—	5	1	6	4	112	2	1	1	28	1	161	41 763	6,33
1	—	49	2	2	2	1	8	48	1	—	—	6	3	73	11 592	6,31
—	—	4	—	—	—	—	—	2	—	—	—	2	—	4	2 345	6,03
—	—	4	—	1	—	1	—	2	—	—	—	3	—	7	6 419	7,09
—	—	5	—	2	1	—	—	13	—	—	—	2	—	18	4 925	5,52
—	—	6	—	1	—	—	2	16	1	—	—	2	—	22	5 591	6,30
1	—	68	2	6	3	2	10	81	2	—	—	15	3	124	30 872	6,29

ESTADO DE MINAS GERAES

MUNICIPIOS MUNICIPES	DISTRICTOS DISTRICTS	DOMICILIOS DOMICILES									
		PARTICULARES Particuliers — RESIDENCIAS Résidences		COLLECTIVOS EN COMMUN							
		Occupa- das Occupées	Des- occupa- das Vacan- tes	Asylos	Cadeias	Escolas	Fabricas ou officinas	Fazendas e outros estabelec- mentos agricolas	Hos- pitaes	Hotéis	Pensõe ou casas de com modos
				Asiles	Prisons	Écoles	Fabri- ques ou ateliers	Fermes et autres établis- se- ments agricoles	Hô- pitaux	Hôtels	Pensi- ons ou mai- sons garnies
Ituyutaba	Ituyutaba	1 432	—	—	—	—	—	17	—	—	1
Jacuhy	Jacuhy	718	3	—	—	—	—	35	—	1	—
	Sta Cruz das Areias	149	—	—	—	—	—	17	—	—	—
	TOTAL	867	3	—	—	—	—	52	—	1	—
Jacutinga	Jacutinga	1 929	157	—	1	—	—	461	—	3	1
Jaguary	Jaguary	2 900	31	—	2	—	—	—	—	3	—
	São José do Toledo	1 243	5	—	—	—	—	—	—	1	—
	TOTAL	4 143	36	—	2	—	—	—	—	4	—
Januária	Januária	2 346	169	—	—	—	—	1	2	—	4
	Morinhos	449	63	—	—	—	—	1	—	—	—
	Mucambo	789	23	—	—	—	—	—	—	—	—
	São João das Missões	563	23	—	—	—	—	20	—	—	—
	S Caetano do Japoré	1 578	31	—	—	—	—	4	—	—	—
	Brejo do Amparo	2 831	10	—	—	—	—	—	—	—	—
	TOTAL	8 556	319	—	—	—	—	26	2	—	4
João Pinheiro	João Pinheiro	715	4	—	1	—	—	5	—	—	1
	Veredas	421	4	—	—	—	—	—	—	—	—
	Canna Brava	213	14	—	—	—	—	—	—	—	—
	Catinga	150	—	—	—	—	—	—	—	—	—
	TOTAL	1 499	22	—	1	—	—	5	—	—	1
Juiz de Fóra	Juiz de Fóra	5 023	125	6	2	17	—	166	5	17	40
	Mathias Barbosa	436	10	—	—	—	—	26	—	—	—
	Chacaria	93	—	—	—	—	—	261	—	—	—
	São José do Rio Preto	75	1	—	—	1	—	40	—	—	—
	São Franc ° de Paula	103	—	—	—	—	—	179	—	—	—
	Rosario	102	—	—	—	—	—	45	—	—	—
	S Pedro de Alcântara	227	8	—	—	—	—	55	—	—	1
	Vargem Grande	122	4	—	—	—	—	84	—	—	—
	Saandly	131	—	—	—	—	—	39	—	—	—
	Porto das Flores	36	—	—	—	—	—	32	—	—	—
	Água Limpa	89	—	—	—	—	—	49	—	—	—
	Paula Lima	393	23	—	—	—	—	130	—	—	—
Sant'Anna do Deserto	326	—	—	—	—	—	15	—	—	—	
	TOTAL	7 156	171	6	2	18	—	1 121	5	17	41

ESTATISTICA DOMICILIARIA

STATISTIQUE DOMICILIAIRE

(CONTINUAÇÃO - SUITE)

		OUTRAS APLICAÇÕES												População Po- pulation	Densidade Densité	
		AUTRES APPLICATIONS														
Quar- teis Ca- sel- m-s	Diver- sos Di- vers	TOTAL	De- posi- tós	Escolas Éco- les	Escrito- rios Bu- reaux	Es- ta- ções Sta- tions	Fabricas ou officinas Fabri- ques ou ateliers	Casas de negocio Mai- sons de com- merce	REPARTIÇÕES ADMINISTRAIÇÕES			Templos Tem- ples	Diversas Di- verses			TOTAL
									federaes fé- dérales	estadaues des États	municipaes mu- nicipa- les					
--	--	18	--	--	1	--	--	35	--	--	--	--	--	36	20 772	14,33
--	--	36	--	1	--	--	--	10	--	--	--	4	--	15	8 113	10,76
--	--	17	--	1	1	--	--	12	--	--	--	3	--	17	2 228	13,42
--	--	53	--	2	1	--	--	22	--	--	--	7	--	32	10 341	11,24
2	--	468	6	3	3	--	28	80	1	3	1	14	4	143	20 615	8,60
1	--	6	--	5	3	--	2	57	1	2	--	20	1	91	18 762	6,44
--	--	1	--	--	--	--	--	28	--	--	1	9	--	38	8 882	7,14
1	--	7	--	5	3	--	2	85	1	2	1	29	1	129	27 584	6,65
--	--	7	32	3	1	--	10	35	--	--	2	3	2	88	14 308	6,08
--	--	1	2	--	--	--	--	8	--	--	--	3	--	13	2 634	5,85
--	--	--	--	1	--	--	3	5	--	--	--	1	--	10	5 778	7,32
--	--	20	8	--	--	--	3	11	--	--	--	1	--	24	4 558	7,82
1	--	5	--	1	--	--	--	9	--	--	--	6	1	17	11 530	7,28
--	--	--	--	1	--	--	--	7	--	--	--	5	--	13	18 855	6,66
1	--	33	42	6	1	--	16	75	--	--	2	19	4	165	57 663	6,71
1	--	8	--	--	1	--	--	18	2	1	1	--	--	23	5 187	7,17
--	--	--	--	--	--	--	--	--	--	--	--	2	--	2	2 477	5,88
--	--	--	--	--	--	--	--	2	--	--	--	1	--	3	1 348	6,33
--	--	--	--	--	--	--	--	5	--	--	--	--	--	5	1 073	7,15
1	--	8	--	--	1	--	--	25	2	1	1	3	--	33	10 085	6,69
7	--	260	10	11	35	9	94	461	7	1	2	15	25	670	51 392	9,73
--	--	26	--	--	--	--	--	13	--	--	--	1	--	14	6 793	14,70
--	--	261	--	--	--	--	--	8	--	--	--	--	--	8	6 807	19,23
--	--	41	--	--	--	--	--	8	--	--	--	1	--	9	4 167	35,92
--	--	179	--	--	--	--	--	8	--	--	--	--	--	8	6 916	24,52
--	--	45	--	--	--	--	--	9	1	--	--	1	--	11	4 437	30,18
--	--	56	--	1	--	--	3	12	2	--	--	2	1	21	6 119	21,62
--	--	84	--	1	--	--	3	13	1	--	--	3	--	21	5 120	24,85
--	--	39	--	--	--	--	--	--	--	--	--	--	--	--	4 534	26,67
--	--	32	--	1	--	--	--	5	--	--	--	--	--	6	1 678	24,68
--	--	49	--	--	1	2	--	4	--	--	--	--	--	7	5 570	40,56
--	--	130	--	1	1	--	--	12	--	--	--	2	--	16	7 229	13,82
--	--	15	--	3	--	3	--	22	--	--	--	--	--	28	7 404	21,71
7	--	1 217	10	18	37	14	100	575	11	1	2	25	26	819	118 166	14,11

ESTADO DE MINAS GERAES

MUNICIPIOS MUNICIPES	DISTRICTOS DISTRICTS	DOMICILIOS DOMICILES									
		PARTICULARES Particuliers — RESIDENCIAS Résidences		COLLECTIVOS EN COMMUN							
		Occupa- das Occupées	Des- occupa- das Vacantes	Asylos Asiles	Cadeias Prisons	Escolas Écoles	Fabricas ou officinas Fabri- ques ou ateliers	Fazendas e outros estabeci- mentos agricolas Fermes et autres établis- se- ments agricoles	Hos- pitaes Hô- pitaux	Hotéis Hôtels	Pensões ou casas de com- modos Pens- ions ou mai- sons garnies
Lagôa Dourada	Lagôa Dourada	577	46	—	1	—	—	58	—	—	1
	Lavras	2 403	76	—	1	3	—	42	—	2	5
Lavras	Ribeirão Vermelho	598	2	—	—	—	—	—	—	2	—
	Carancas	243	—	—	1	—	—	32	—	—	—
	Juiz de Fora	322	—	—	—	—	—	—	—	—	—
	S. Antonio da Ponte Nova	260	1	—	1	—	—	13	—	—	—
	Rosário	463	3	—	—	—	—	9	—	—	1
	Conceição do Rio Grande	386	—	—	1	—	—	—	—	—	—
	Carmo das Luminárias	762	10	—	—	—	—	16	—	—	—
	TOTAL	5 437	92	—	4	3	—	112	—	4	6
Leopoldina	Leopoldina	492	40	—	1	3	—	215	1	1	10
	Thebas	621	—	—	—	—	—	—	—	—	—
	Rio Pardo	77	—	—	—	—	—	82	—	—	—
	Piedade	104	1	—	—	—	—	141	—	—	—
	Campo Limpo	43	1	—	1	—	—	89	—	—	—
	Recreio	290	39	—	2	—	—	69	—	2	—
	Conceição da Boa Vista	72	—	—	—	—	—	87	—	—	—
	São Joaquim	17	—	—	—	—	—	12	—	—	—
	Santa Izabel	71	—	—	—	—	—	41	—	—	—
	Providencia	60	—	—	1	1	—	40	—	1	—
TOTAL	1 847	81	—	5	4	—	806	3	4	10	
Lima Duarte	Lima Duarte	554	75	—	1	—	—	120	—	1	—
	Conceição do Ibitipoca	140	7	—	—	—	—	86	—	—	—
	S. Domingos da Bocaina	217	23	—	—	—	—	17	—	—	—
	Sant'Anna do Garambéo	200	14	—	—	—	—	24	—	—	—
TOTAL	1 111	119	—	1	—	—	247	—	1	—	
Manhuassú	Manhuassú	1 733	18	—	1	—	—	—	—	2	1
	São Luiz	872	15	—	—	—	—	6	—	—	—
	Santa Margarida	304	—	—	—	—	—	10	—	1	—
	Santa Helena	551	8	—	1	—	—	30	—	—	—
	S. Sebastião do Sacramento	886	12	—	—	—	—	8	—	—	—
	São Simão	1 535	31	—	—	—	—	3	—	—	—
	Sant'Anna do Manhuassú	522	2	—	—	—	—	5	—	1	—
	Dôres do Rio José Pedro	1 272	7	—	—	—	—	3	—	—	—
Alegria	1 039	5	—	—	—	—	—	—	—	—	
Manhumirim	1 968	13	—	—	—	—	11	—	1	4	
TOTAL	10 682	111	—	2	—	—	76	—	5	5	

ESTATISTICA DOMICILIARIA

STATISTIQUE DOMICILIAIRE

(CONTINUAÇÃO—SUITE)

		OUTRAS APLICAÇÕES														
		AUTRES APPLICATIONS														
Quar- teis Ca- ser- nes	Diver- sos Di- vers	TOTAL	De- posi- tos Dé- pôts	Escolas Éco- les	Escripto- rios Bu- reaux	Es- ta- ções Sta- tions	Fabricas an officinas Fabri- ques ou ateliers	Casas de negocio Mais- ons de com- merce	REPARTIÇÕES			Templos Tem- ples	Diversas Di- verses	TOTAL	População Po- pulation	Densidade Densité
									ADMINISTRATIONS							
									federaes fé- dérales	estadauae des États	municipaes muni- cipa- les					
1	—	61	—	3	—	—	—	19	—	—	—	7	1	30	5 142	8,06
—	—	53	6	2	1	3	19	131	3	1	1	8	5	180	18 379	7,48
—	—	2	4	—	—	2	4	18	—	—	—	1	1	30	3 859	6,43
—	—	33	—	1	—	—	—	7	—	—	—	2	—	10	3 048	11,04
—	—	—	—	—	—	—	—	1	—	—	—	1	—	2	2 197	6,82
—	—	14	—	—	—	—	—	7	—	—	—	2	1	10	2 100	7,66
—	—	10	—	2	—	1	—	14	—	—	—	—	—	17	3 424	7,24
—	—	1	—	—	—	—	—	5	—	—	—	1	—	6	3 177	8,21
—	—	16	—	—	—	—	—	11	—	—	—	1	—	12	6 685	8,59
—	—	129	10	5	1	6	23	194	3	1	1	16	7	267	42 869	7,70
1	—	232	1	4	1	—	4	62	2	1	1	3	3	82	11 995	16,57
—	—	—	—	—	—	—	—	—	—	—	—	—	—	—	5 277	8,50
—	—	82	—	—	—	—	—	10	—	—	—	—	—	10	5 065	31,86
—	—	141	—	1	—	—	—	2	—	1	—	2	1	7	6 409	26,16
—	—	90	—	1	1	—	—	6	1	—	—	—	—	9	3 214	24,17
1	—	74	2	2	1	1	3	38	—	—	—	—	3	50	3 796	10,43
—	—	87	—	1	1	—	—	11	—	—	—	2	1	16	3 051	19,19
—	—	42	—	—	1	—	—	2	1	—	—	—	1	5	2 304	39,05
—	—	41	—	—	—	—	—	1	8	—	—	—	—	9	4 026	35,95
—	—	43	—	3	1	—	3	32	1	—	—	1	2	43	8 231	79,91
2	—	832	3	12	6	1	11	171	5	2	1	8	11	231	53 368	19,92
2	—	124	—	1	1	—	7	44	3	3	—	4	1	64	8 354	12,32
—	—	86	1	1	—	—	—	10	—	—	—	3	—	15	3 847	17,02
—	—	17	—	—	—	—	—	5	—	—	—	2	—	7	2 917	12,47
—	—	24	—	—	—	—	—	2	—	—	—	1	—	3	1 932	8,63
2	—	251	1	2	1	—	7	61	3	3	—	10	1	89	17 050	12,52
1	—	5	—	—	—	—	1	38	1	—	—	—	—	40	13 055	7,51
—	—	6	—	—	—	—	—	4	—	—	—	3	—	7	8 415	9,65
—	—	11	—	—	—	—	—	12	—	—	—	2	—	14	3 524	11,19
—	—	31	—	—	1	—	—	11	—	—	—	—	—	12	5 235	8,99
—	—	8	—	—	—	—	—	2	—	—	—	1	—	3	7 374	8,25
—	—	3	—	—	—	—	—	16	—	—	—	1	—	17	11 703	7,61
—	—	6	—	—	—	—	—	—	—	—	—	1	—	1	4 294	8,13
—	—	3	—	—	—	—	—	4	—	—	—	2	—	6	10 336	8,11
—	—	—	—	1	1	—	—	15	—	—	—	3	—	20	7 288	7,01
—	—	16	—	—	—	2	—	101	1	1	—	1	—	106	14 467	7,29
1	—	89	—	1	2	2	1	203	2	1	—	14	—	226	85 691	7,96

ESTADO DE MINAS GERAES

MUNICÍPIOS MUNICIPES	DISTRITOS DISTRICTS	DOMICÍLIOS DOMICILES									
		PARTICULARES Particuliers — RESIDENCIAS Résidences		COLLECTIVOS EN COMMUN							
		Occupa- das Occupées	Desoccupa- das Vacantes	Asylos Asiles	Cadeias Prisons	Escolas Écoles	Fabricas ou oficinas Fabri- ques ou ateliers	Fazendas e outros estabele- cimentos agricolas Fermes et autres établis- sements agrico- les	Hos- pitaes Hô- pitaux	Hotéis Hôtels	Pensões ou casas de com- modos Pensi- ons ou mai- sons garnies
Mai de Hespanha	Mai de Hespanha	1 014	19	—	1	1	—	183	1	1	1
	S Antonio do Aventureiro	110	7	—	—	—	—	180	—	—	—
	Penha Longa	71	19	—	—	—	—	36	—	—	—
	Eugenho Novo	22	—	—	—	—	—	33	—	—	—
	Soledade do Chiador	45	6	—	—	—	—	60	—	—	—
	S Antonio do Chiador	66	1	—	—	—	—	108	—	—	—
	S Pedro do Pequery	137	—	—	—	—	—	42	—	1	—
	Monte Verde	71	—	—	—	—	—	78	—	—	—
TOTAL	1 536	52	—	1	1	—	720	1	2	1	
Maria da Fé	Maria da Fé	908	1	—	—	1	—	4	—	1	1
	Marianna	937	56	1	1	2	—	4	1	1	2
Marianna	Passagem	436	1	—	—	—	—	—	—	—	—
	São Sebastião	176	6	—	—	—	—	2	—	—	—
	Sumidouro	163	7	—	—	—	—	—	—	—	—
	Cachoeira do Brumado	309	—	—	—	—	—	—	—	—	—
	São Caetano	343	20	—	—	—	—	16	—	—	1
	São Domingos	660	35	—	—	—	—	1	—	—	—
	Furquim	827	—	—	—	—	—	10	—	—	—
	São Gonçalo de Uba	377	—	—	—	—	—	11	—	—	5
	Baixa Longa	1 001	20	—	—	—	—	111	—	1	—
	Bôa Vista	343	—	—	—	—	—	2	—	—	—
Santa Rita Durão	93	17	—	—	—	—	—	—	—	—	
Camargos	117	19	—	—	—	—	5	—	—	—	
TOTAL	5 782	181	1	1	2	—	162	1	2	8	
Mercês	Mercês	2 241	1	—	—	—	—	65	—	3	—
	Minas Novas	2 313	87	—	1	—	—	3	—	—	1
Minas Novas	Piedade	897	92	—	—	—	—	—	—	—	—
	Chapada	1 446	114	—	—	—	—	1	—	—	—
	Sucuriú	1 020	50	—	—	—	—	—	—	—	—
	Veredinha	637	53	—	—	—	—	—	—	—	—
	Caiçara	156	4	—	—	—	—	—	—	—	—
	Água Limpa	1 492	31	—	—	—	—	—	—	—	—
TOTAL	7 961	431	—	1	—	—	4	—	—	1	
Monte Alegre	Monte Alegre	612	1	—	1	—	—	44	—	1	1

ESTATISTICA DOMICILIARIA

STATISTIQUE DOMICILIAIRE

(CONTINUAÇÃO — SUITE)

		OUTRAS APLICAÇÕES													População Po- pulation	Densidade Densité
		AUTRES APPLICATIONS														
Quar- teis Ca- ser- nes	Diver- sos Di- vers	TOTAL	De- posi- tos Dé- pôts	Escolas Éco- les	Escripto- rios Bu- reaux	Es- ta- ções Sta- tions	Fabricas ou officinas Fabri- ques ou ateliers	Casas de negocio Mai- sons de com- merce	REPARTIÇÕES ADMINISTRATIONS			Templos Tem- ples	Diversas Di- verses	TOTAL		
									federaes fé- dérales	estaduaes des États	municipaes muni- cipa- les					
—	—	188	1	2	3	2	5	39	2	1	—	4	2	61	10 181	8,47
—	—	180	—	3	—	—	2	16	1	1	—	3	1	27	8 671	29,90
—	—	36	—	—	—	2	1	4	1	1	—	3	—	12	2 353	21,99
—	—	33	—	1	—	—	1	1	—	1	—	1	—	5	1 301	23,65
—	—	60	—	1	—	—	—	6	1	1	—	1	—	10	2 669	25,42
—	—	108	1	1	—	1	1	9	—	1	—	2	—	16	5 122	29,44
—	—	43	—	3	—	1	2	16	—	1	—	1	—	24	3 646	20,26
—	—	78	—	3	—	—	3	12	—	1	—	4	—	23	3 303	22,17
—	—	726	2	14	3	6	15	103	5	8	—	19	3	178	37 246	16,47
—	—	7	—	1	—	1	1	23	—	—	—	4	1	31	7 770	8,49
1	—	13	1	3	3	1	1	66	3	1	—	16	5	100	5 851	6,16
—	—	—	3	4	1	1	—	6	—	—	—	1	1	17	2 682	6,15
—	—	2	—	—	—	—	—	5	—	—	—	3	—	8	813	4,57
—	—	—	—	1	—	—	—	2	—	—	—	2	—	5	1 006	6,17
—	—	—	—	—	—	—	—	6	—	—	—	4	—	10	1 992	6,45
—	—	17	1	3	1	—	—	13	1	—	—	4	—	23	1 854	5,15
—	—	1	—	1	1	1	—	13	—	—	—	—	—	16	4 158	6,29
—	—	10	—	1	—	—	—	3	—	—	—	2	—	6	6 051	7,23
—	—	16	—	—	—	—	—	9	—	—	—	2	—	11	3 626	9,23
—	—	112	—	3	—	—	1	23	—	—	—	7	—	34	9 088	8,17
—	—	2	—	1	—	—	—	3	—	—	—	—	—	4	2 228	6,46
—	—	—	—	—	—	—	—	—	—	—	—	3	—	3	496	5,33
—	—	5	—	1	—	—	—	2	1	—	—	3	—	7	718	5,89
1	—	178	5	18	6	3	2	151	5	1	—	47	6	244	40 563	6,81
1	—	69	—	1	—	1	—	12	—	—	—	1	—	15	19 768	8,56
—	—	5	1	1	3	—	—	16	3	2	—	9	1	36	14 771	6,37
—	—	—	—	—	—	—	—	3	—	—	—	1	—	4	5 595	6,24
—	—	1	—	—	—	—	—	—	—	—	—	—	—	—	9 187	6,35
—	—	—	—	—	—	—	—	—	—	—	—	1	—	1	6 715	6,58
—	—	—	—	—	—	—	—	—	—	—	—	1	—	1	4 980	7,82
—	—	—	—	—	—	—	—	—	—	—	—	2	—	2	1 122	7,19
—	—	—	—	—	—	—	—	—	—	—	—	—	—	—	9 371	6,28
—	—	6	1	1	3	—	—	19	3	2	—	14	1	44	51 741	6,49
—	—	47	—	—	—	—	—	18	—	—	1	2	1	22	10 987	16,67

ESTADO DE MINAS GERAES

MUNICIPIOS MUNICIPES	DISTRITOS DISTRICTS	DOMICILIOS DOMICILES									
		PARTICULARES Particuliers — RESIDENCIAS Résidences		COLLECTIVOS EN COMMUN							
		Occupa- das Occupées	Des- occupa- das Vacantes	Asylos	Cadeias	Escolas	Fabricas ou officinas	Fazendas e outros estabeleci- mentos agricolas	Hos- picias	Hotéis	Pensões ou casas de com- odos
				Asiles	Prisons	Écoles	Fabri- ques ou ateliers	Fermes et autres éta-blis- se- ments agricoles	Hô- pitaux	Hôtels	Pensi- ons ou mai- sons garnies
Monte Carmello	Monte Carmello	1 562	—	—	—	—	—	25	—	—	—
	N S da A d'Agua Suja	106	—	—	—	1	—	4	—	—	1
	Itahy	308	—	—	—	—	—	—	—	—	—
	S Sebast ° da Ponte Nova	319	—	—	—	—	—	—	—	—	—
	TOTAL	2 295	—	—	—	1	—	29	—	—	1
Monte Santo	Monte Santo	1 981	86	—	1	1	—	64	2	3	6
	S João Bapt ° das Posses	290	—	—	—	—	—	54	—	1	1
	TOTAL	2 271	86	—	1	1	—	118	2	4	7
Montes Claros.	Montes Claros	3 108	104	2	1	—	—	471	1	—	1
	Morrinhos	1 610	—	—	—	—	—	—	—	—	—
	Bella Vista	1 194	11	—	—	—	—	—	—	—	—
	Brejo das Almas	2 065	38	—	1	—	—	1	—	—	—
	Juramento.	868	9	—	—	—	—	21	—	—	—
	TOTAL	8 845	162	2	2	—	—	493	1	—	1
Muzambinho	Muzambinho	2 350	1	—	1	1	—	290	—	2	1
	Monte Bello	1 454	—	—	—	—	—	8	—	—	5
	Baia Mansa	675	9	—	1	—	—	4	—	—	—
	TOTAL	4 479	10	—	2	1	—	302	—	2	6
Oliveira	Oliveira	1 471	92	1	1	4	—	79	1	2	—
	Sant'Anna do Jacaré	345	48	—	1	—	—	23	—	—	1
	Carmo da Matta	984	33	—	1	—	—	19	—	1	2
	S Franc ° de Paula	782	55	—	1	—	—	29	—	—	—
	Japão	1 055	48	—	—	—	—	58	—	—	2
	TOTAL	4 637	276	1	4	4	—	208	1	3	5
Ouro Fino	Ouro Fino	3 159	17	1	1	1	—	162	—	9	6
	Monte São	1 460	—	—	—	—	—	79	—	1	—
	Campo Mystico	1 221	—	—	—	—	—	—	—	—	—
	TOTAL	5 840	17	1	1	1	—	241	—	10	6

ESTATISTICA DOMICILIARIA

STATISTIQUE DOMICILIAIRE

(CONTINUAÇÃO — SUITE)

			OUTRAS APLICAÇÕES											População Po- pulation	Densidade Densité	
			AUTRES APPLICATIONS													
Qnar- leis Ca- ser- nes	Diver- sos Di- vers	TOTAL	De- positos Dé- pôts	Escolas Éco- les	Escripto- rios Bu- reaux	Es- tações Sta- tions	Fabricas ou officinas Fabri- ques ou ateliers	Casas de negocio Mai- sons de com- merce	REPARTIÇÕES ADMINISTRAÇÕES			Templos Tem- ples	Diversas Di- verses			TOTAL
									federaes fé dérales	estaduaes des États	municipaes mu- nicipa- les					
—	—	25	—	—	1	—	—	9	—	—	—	—	—	10	18 067	11,38
—	—	6	—	—	—	—	—	—	—	—	—	—	—	—	2 220	19,82
—	—	—	—	—	—	—	—	2	—	—	—	—	—	2	2 052	6,66
—	—	—	—	—	—	—	—	—	—	—	—	—	—	—	2 429	7,61
—	—	31	—	—	1	—	—	11	—	—	—	—	—	12	24 768	10,65
1	—	78	—	1	2	1	6	37	2	—	—	4	1	54	21 399	10,39
1	—	57	—	—	—	—	—	10	—	—	—	—	—	10	9 171	26,43
2	—	135	—	1	2	1	6	47	2	—	—	4	1	64	30 570	12,71
1	—	477	—	3	—	—	2	20	—	2	1	3	—	31	24 960	6,96
—	—	—	—	—	—	—	—	2	—	—	—	1	—	3	12 457	7,74
—	—	—	—	1	—	—	—	3	—	—	—	3	—	7	8 094	6,78
—	—	2	—	—	—	—	—	15	—	1	—	5	—	21	15 666	7,58
—	—	21	—	2	—	—	—	7	—	1	—	4	—	14	7 325	8,24
1	—	500	—	6	—	—	2	47	—	4	1	16	—	76	68 502	7,33
1	—	296	—	1	5	4	4	14	1	1	1	3	4	38	18 520	7,00
—	—	13	—	—	—	—	—	—	—	—	—	—	—	—	10 931	7,45
—	—	5	—	2	1	—	—	11	1	—	—	3	—	18	4 534	6,67
1	—	314	—	3	6	4	4	25	2	1	1	6	4	56	33 985	7,09
1	—	89	4	3	3	4	17	80	1	1	1	5	2	121	11 876	7,61
—	—	25	—	1	1	—	1	17	1	—	—	2	1	25	2 844	7,69
—	—	23	8	2	—	1	—	22	—	—	—	3	1	37	6 974	6,93
—	—	30	—	—	—	—	—	17	—	—	—	6	1	24	5 642	6,95
—	—	60	—	1	—	—	—	25	—	—	—	5	—	31	7 455	6,69
1	—	227	12	7	4	5	18	161	2	1	1	22	5	238	34 791	7,15
—	—	180	—	1	2	1	8	88	2	5	—	3	2	112	27 937	8,37
1	—	81	—	—	—	—	—	2	—	—	—	1	—	3	10 395	6,75
—	—	—	—	—	—	—	—	—	—	—	—	—	—	—	10 135	8,30
—	—	261	—	1	2	1	8	90	2	5	—	4	2	115	48 467	7,94

ESTADO DE MINAS GERAES

MUNICIPIOS MUNICIPES	DISTRICTOS DISTRICTS	DOMICILIOS DOMICILES									
		PARTICULARES Particuliers — RESIDENCIAS Résidences		COLLECTIVOS EN COMMUN							
		Occupa- das Occupées	Des- occupa- das Vacantes	Asylos	Cadeias	Escolas	Fabricas ou officinas	Fazendas e outros estabelec- mentos agricolas	Hos- pitaes	Hoteis	Pensões ou casas de cam- modos
				Asiles	Prisons	Écoles	Fabri- ques ou ateliers	Fermes et autres éta- blis- se- ments agricoles	Hô- pitaux	Hôtels	Pensi- ons ou maï- sons garnies
Ouro Preto	Ouro Preto	876	47	—	—	1	—	—	1	2	9
	Antonio Dias	1 017	24	1	1	—	—	—	—	—	2
	Antonio Pereira	68	29	—	—	—	—	1	—	—	—
	São Bartholomeu	396	3	—	—	—	—	—	—	—	—
	Casa Branca	275	5	—	—	—	—	—	—	—	—
	Cachoeira do Campo	589	46	—	—	—	—	—	—	—	2
	São Julião	576	—	—	—	—	—	—	—	—	—
	Ouro Branco	423	—	—	—	—	—	—	—	—	—
	Soledade	91	8	—	—	—	—	—	—	—	—
	Congonhas do Campo	473	24	—	1	—	—	12	—	1	4
	S Caetano da Moeda	475	1	—	—	—	—	—	—	—	—
	Itabira do Campo	805	4	—	—	—	—	1	—	—	—
	São José do Paraopeba	277	1	—	—	—	—	—	—	—	—
	Jesus M J da Boa Vista	473	1	—	—	—	—	—	—	—	—
	São Gonçalo do Baçào	289	33	—	—	—	—	—	—	—	—
	S Gonçalo do Amarante	242	6	—	—	—	—	—	—	—	—
	S Gonçalo do Monte	96	1	—	—	—	—	—	—	—	—
Rio das Pedras	229	2	—	—	—	—	—	—	—	—	
TOTAL	7 670	235	1	2	1	—	14	1	3	17	
Palma	Palma	257	—	—	—	—	—	73	—	1	3
	Cachoeira Alegre	167	1	—	—	—	—	100	—	1	—
	Itapirussú	51	—	—	—	—	—	80	—	—	—
	Cysneiros.	51	—	—	—	—	—	42	—	1	1
	TOTAL	526	1	—	—	—	—	295	—	3	4
Palmyra	Palmyra	1 727	6	—	1	1	—	—	1	4	5
	Conceição do Formoso	578	—	—	—	—	—	—	—	—	—
	Dôres do Parahybuna	370	3	—	—	—	—	—	—	—	—
	São João da Serra.	109	1	—	—	—	—	12	—	—	—
	Bomfim	486	9	—	—	—	—	35	—	—	—
TOTAL	3 270	19	—	1	1	—	47	1	4	5	

ESTATISTICA DOMICILIARIA

STATISTIQUE DOMICILIAIRE
(CONTINUAÇÃO — SUITE)

OUTRAS APPLICAÇÕES															População Po- pulation	Densidade Densité
AUTRES APPLICATIONS																
Quar- teis Ca- ser- nes	Diver- sos Di- vers	TOTAL	De- positos Dé- pôts	Escolas Éco- les	Escripto- rios Bu- icaux	Es- tações Sta- tions	Fabricas ou officinas Fabri- ques ou ateliers	Casas de negocio Mais- sons de com- merce	REPARTIÇÕES ADMINISTRATIONS			Templos Tem- ples	Diversas Di- verses	TOTAL		
									fede- raes fê- dérales	estadaes des États	municipaes muni- cipa- les					
1	—	14	6	5	5	2	7	55	3	1	—	12	6	102	5 440	6,11
1	—	5	—	2	1	—	—	12	2	1	1	8	—	27	6 417	6,28
—	—	1	1	1	—	—	1	3	—	—	—	3	—	9	390	5,65
—	—	—	—	—	—	—	—	1	—	1	—	9	—	11	3 055	7,71
—	—	—	—	—	—	—	—	1	—	—	—	3	—	4	1 728	6,28
—	—	2	—	1	—	—	—	8	—	—	—	14	—	23	3 760	6,36
—	—	—	—	2	4	4	—	7	—	—	—	5	—	22	4 015	6,97
—	—	—	—	—	—	—	—	6	—	—	—	3	—	9	3 077	7,27
—	—	—	—	1	—	—	—	—	—	—	—	1	—	2	559	6,14
—	—	18	—	—	—	—	—	9	—	—	—	5	—	14	3 547	7,22
—	—	—	—	—	—	—	—	7	1	—	—	4	—	12	3 476	7,32
—	—	1	—	—	—	—	2	8	—	—	—	—	—	10	5 816	7,22
—	—	—	—	2	—	—	—	9	—	—	—	2	—	13	2 055	7,42
—	—	—	—	1	—	1	—	4	—	—	—	3	—	9	2 656	5,62
—	—	—	—	2	1	—	—	5	1	—	—	—	—	9	1 569	5,43
—	—	—	—	2	—	—	—	4	1	1	—	7	—	15	1 684	6,96
—	—	—	—	—	—	—	—	—	—	—	—	2	—	2	539	5,61
—	—	—	—	—	—	—	—	—	—	—	—	3	—	3	1 353	5,91
2	—	41	7	19	11	7	10	139	8	4	1	84	6	296	51 136	6,63
1	—	78	—	—	—	—	2	26	—	—	—	—	—	28	6 645	19,84
—	—	101	—	2	—	1	1	39	—	—	—	1	—	44	8 230	30,71
—	—	80	—	—	—	2	—	7	—	1	—	1	—	11	4 512	34,44
—	—	44	—	—	—	—	—	11	—	—	—	1	—	12	2 458	25,87
1	—	303	—	2	—	3	3	83	—	1	—	3	—	95	21 845	26,35
1	—	13	—	1	—	2	2	31	—	—	—	2	1	39	11 734	6,74
—	—	—	—	—	—	—	—	2	—	—	—	—	—	2	4 068	7,04
—	—	—	—	—	—	—	—	—	—	—	—	—	—	—	2 876	7,77
—	—	12	—	—	—	—	1	8	—	—	—	—	1	10	3 669	30,32
—	—	36	—	—	1	—	—	15	—	—	—	1	—	17	5 991	11,48
1	—	61	—	1	1	2	3	56	—	—	—	3	2	68	28 338	8,51

ESTADO DE MINAS GERAES

MUNICIPIOS MUNICIPES	DISTRITOS DISTRICTS	DOMICILIOS DOMICILES									
		PARTICULARES Particuliers — RESIDENCIAS Résidences		COLLECTIVOS EN COMMUN							
		Occupa- das Occupées	Desoccupa- das Vacantes	Asylos	Cadeias Prisons	Escolas	Fabricas ou officinas Fabri- ques ou ateliers	Fazendas e outros estabeci- mentos agricolas Fermes et autres établis- se- ments agrico- les	Hos- pitaes Hô- pitaux	Hotels	Pensões ou casas de com- odos Pensi- ons ou mai- sons garnie
Pará	Pará	1 806	50	—	1	—	—	1	1	1	1
	Matheus Leme	613	3	—	—	—	—	12	—	—	—
	Florestal	242	2	—	—	—	—	24	—	—	—
	S Ant ° do Rio S João Acima	564	1	—	—	—	—	11	—	—	—
	São Joaquim de Bicas	622	22	—	—	—	—	9	—	—	—
	São Gonçalo do Pará	720	16	—	—	—	—	12	—	—	—
	São José da Vaquinha	560	21	—	—	—	—	44	—	—	—
	TOTAL	5 127	115	—	1	—	—	113	1	1	1
Paracatú	Paracatú	1 310	115	—	1	—	—	109	—	2	1
	Lages	51	—	—	—	—	—	23	—	—	—
	Guarda mór	36	11	—	—	—	—	62	—	—	—
	Rio Preto	83	20	—	—	—	—	119	—	—	—
	Buritys	518	—	—	—	—	—	—	—	—	—
	Morinhos	184	9	—	—	—	—	15	—	—	—
	Formoso	471	3	—	—	—	—	—	—	—	—
	TOTAL	2 653	158	—	1	—	—	328	—	2	1
Paraguassú	Paraguassú	1 148	42	—	1	1	—	44	—	2	—
	Pouca-massa	163	2	—	1	—	—	25	—	—	—
	TOTAL	1 311	44	—	2	1	—	69	—	2	—
Paraisópolis	Paraisópolis	2 833	31	1	1	—	—	17	—	1	2
	Capivary	752	—	—	—	—	—	—	—	—	—
	Conceição dos Ouros	1 091	—	—	—	—	—	3	—	—	—
	Sant'Anna do Sapucahy	719	3	—	—	—	—	—	—	—	—
	S João B das Cachoeiras	1 233	—	—	—	—	—	7	—	—	—
	Gonçalves	589	—	—	—	—	—	—	—	—	—
TOTAL	7 217	34	1	1	—	—	27	—	1	2	
Paraopeba	Paraopeba	1 405	11	—	—	—	—	3	1	—	3
	Araçá	291	—	—	—	—	—	2	—	—	—
	Cordisburgo	448	18	1	—	—	—	4	—	—	—
	TOTAL	2 145	29	1	—	—	—	9	1	—	3

ESTATISTICA DOMICILIARIA

STATISTIQUE DOMICILIAIRE

(CONTINUAÇÃO — SUITE)

			OUTRAS APLICAÇÕES											População Po- pulation	Densidade Densité	
			AUTRES APPLICATIONS													
Quar- teis Ca- ser- nes	Dlver- sos Di- vers	TOTAL	De- posi- tes Dé- pôts	Escolas Éco- les	Escripto- rios Bu- icauux	Es- ta- ções Sta- tions	Fabricas ou officinas Fabi- ques ou ateliers	Casas de negocio Mai- sons de com- merce	REPARTIÇÕES ADMINISTRATIONS			Templos Tem- ples	Diversas Di- verses			TOTAL
									federaes fé- dérales	estaduaes des États	municipaes muni- cipa- les					
—	—	5	—	2	2	1	5	15	1	—	1	6	5	38	10 962	6,05
—	—	12	2	1	—	1	1	12	—	—	—	3	—	20	4 158	6,65
—	—	24	—	1	1	—	—	5	—	—	—	3	—	10	2 425	9,12
—	—	11	—	—	—	—	—	1	—	—	—	4	—	5	4 621	8,04
—	—	9	—	2	—	1	—	8	—	—	—	3	—	14	3 766	5,97
—	—	12	—	1	—	—	—	24	—	—	—	1	—	26	4 892	6,68
—	—	44	—	—	—	—	—	12	—	—	—	4	—	16	3 474	5,75
—	—	117	2	7	3	3	6	77	1	—	1	24	5	129	34 298	6,54
1	—	114	4	—	5	—	30	89	3	1	—	6	2	140	14 983	10,52
—	—	23	—	—	—	—	—	1	—	—	—	—	—	1	4 132	55,84
—	—	62	—	—	—	—	—	1	—	—	—	1	—	2	5 917	60,38
—	—	119	2	—	—	—	1	6	—	—	—	1	—	10	14 395	71,26
—	—	—	—	—	—	—	—	4	—	—	—	1	—	5	4 317	8,33
—	—	15	—	—	—	—	—	—	—	—	—	—	—	—	3 075	15,45
—	—	—	—	—	—	—	—	—	—	—	—	1	—	1	3 311	7,03
1	—	333	6	—	5	—	31	101	3	1	—	10	2	159	50 130	16,79
—	—	48	—	—	—	—	—	17	—	—	—	3	—	20	9 084	7,60
—	—	26	—	—	—	—	—	1	—	—	—	1	1	3	1 462	7,74
—	—	74	—	—	—	—	—	18	—	—	—	4	1	23	10 546	7,61
1	—	23	3	2	2	1	2	42	2	2	—	3	2	61	24 919	8,73
—	—	—	—	—	—	—	—	4	—	—	—	—	—	4	6 395	8,50
—	—	3	—	—	—	—	—	9	—	—	—	1	—	10	9 294	8,50
—	—	—	—	—	—	—	—	—	—	—	—	—	—	—	5 111	7,11
—	—	7	—	—	—	—	—	5	—	—	—	1	—	6	10 664	8,60
—	—	—	—	—	—	—	—	—	—	—	—	—	—	—	4 434	7,53
1	—	33	3	2	2	1	2	60	2	2	—	5	2	81	60 817	8,39
—	—	7	1	3	3	—	2	21	2	1	1	9	2	45	9 282	6,57
—	—	2	1	1	—	1	3	16	—	—	—	—	—	22	2 046	6,98
—	—	5	—	1	1	1	—	16	—	—	—	—	1	20	2 816	6,22
—	—	14	2	5	4	2	5	53	2	1	1	9	3	87	14 144	6,55

ESTADO DE MINAS GERAES

MUNICIPIOS MUNICIPES	DISTRICTOS DISTRICTS	DOMICILIOS DOMICILES									
		PARTICULARES Particuliers — RESIDENCIAS Résidences		COLLECTIVOS EN COMMUN							
		Occupa- das Occupées	Des- occupa- das Vacantes	Asylos Asiles	Cadeias Prisons	Escolas Écoles	Fabricas ou oficinas Fabri- ques ou ateliers	Fazendas e outros estabeci- mentos agricolas Fermes et autres établis- se ments agricoles	Hos- pitaes HÔ- pitaux	Hotéis Hôtels	Pensõe ou casas de com- modos Pensi- ons ou mai- sons garnies
Passa Quatio	Passa Quatio	1 553	4	1	1	1	—	5	—	2	4
Passa Tempo	Passa Tempo	663	29	—	—	—	—	67	—	—	1
Passos	Passos	2 147	57	—	1	2	—	86	1	1	6
	São José da Baira	331	—	—	—	—	—	26	—	1	—
	S João Baptista do Gloria	665	42	—	—	—	—	7	—	—	—
	TOTAL	3 143	99	—	1	2	—	119	1	2	6
Patos	Patos	1 653	—	—	1	—	—	21	—	2	—
	Santa Rita	2 048	—	—	—	—	—	99	—	—	—
	Sant'Anna	991	5	—	—	—	—	1	—	—	5
	Dôres do Areado	1 781	—	—	—	—	—	6	—	—	—
	N S da P da L Formosa	1 273	—	—	—	—	—	—	—	—	—
TOTAL	7 746	5	—	1	—	—	127	—	2	5	
Patrocínio	Patrocínio	573	30	—	1	—	—	44	—	10	3
	Sant'Anna de P Alegre do Coromandel	707	—	—	—	—	—	31	—	—	—
	Abbadia dos Dourados	241	—	—	—	—	—	25	—	—	—
	S Sebast ° da S do Salitre	249	—	—	—	—	—	23	—	1	—
	Cruzeiro da Fortaleza	357	—	—	—	—	—	2	—	—	—
TOTAL	2 127	30	—	1	—	—	125	—	11	3	
Peçanha	Peçanha	1 892	32	—	1	—	—	15	—	—	1
	Sant'Anna do Suassuly	1 222	—	—	—	—	—	1	—	—	—
	S Ant ° da Figueira	622	—	—	—	—	—	10	—	—	—
	Sta Maria de São Felix	3 248	14	1	1	—	—	11	—	—	4
	S Gonçalo do Ramaliete	1 116	—	—	—	—	—	3	—	—	—
	São José do Jacury	1 423	12	—	—	—	—	2	—	—	—
	S Pedro do Suassuly	798	—	—	—	—	—	6	—	—	—
	Santa Thereza do Bonito	697	—	—	—	—	—	1	—	—	—
	S Antonio da Columna	932	—	—	—	—	—	6	—	—	—
TOTAL	11 950	58	1	2	—	—	55	—	—	5	

ESTATISTICA DOMICILIARIA

STATISTIQUE DOMICILIAIRE

(CONTINUAÇÃO — SUITE)

			OUTRAS APPLICAÇÕES												População Po- pulation	Densidade Densité
			AUTRES APPLICATIONS													
Quar- teis Ca- ser- nes	Diver- sos Di- vers	TOTAL	De- posito Dé- pôts	Escolas Éco- les	Escripto- rios Bu- reaux	Es- tações Sta- tions	Fabricas ou officinas Fabri- ques ou ateliers	Casas de negocio Mai- sons de com- merce	REPARTIÇÕES ADMINISTRAÇÕES			Templos Tem- ples	Diversas Di- verses	TOTAL		
									federaes fé- dérales	estaduaes des États	municipaes mu- nicipa- les					
—	—	14	2	7	1	1	4	25	1	1	2	9	1	55	9 648	6,16
—	—	68	—	1	—	—	—	9	1	1	—	1	—	13	4 817	6,59
1	—	98	—	2	10	—	—	87	2	1	—	2	1	105	23 635	10,53
—	—	27	—	1	—	—	—	7	1	—	—	1	—	10	2 673	7,47
—	—	7	—	1	—	—	—	9	—	—	—	2	1	13	5 496	8,18
1	—	132	—	4	10	—	—	103	3	1	—	5	2	128	31 804	9,71
1	—	25	—	3	—	—	—	30	—	—	1	1	—	35	14 658	8,74
—	—	99	—	—	—	—	—	16	—	—	—	—	—	16	19 221	8,95
—	—	6	1	1	1	—	2	16	1	—	—	1	—	23	6 981	7,00
—	—	6	—	—	—	—	—	3	—	—	—	—	—	3	14 635	8,19
—	—	—	—	2	—	—	—	14	—	—	—	1	—	17	9 320	7,32
1	—	136	1	6	1	—	2	79	1	—	1	3	—	94	64 815	8,22
1	—	59	—	1	1	1	1	26	3	1	1	2	3	40	15 966	25,26
—	—	31	—	—	—	—	—	11	—	—	—	—	—	11	10 511	14,24
—	—	25	—	—	—	—	—	14	—	—	—	—	—	14	7 510	28,23
—	—	24	—	—	—	—	—	18	—	—	—	—	—	18	7 427	27,21
—	—	2	—	—	—	—	—	13	—	—	—	—	—	13	2 593	7,22
1	—	141	—	1	1	1	1	82	3	1	1	2	3	96	44 007	19,40
1	—	18	—	2	—	—	—	37	2	1	—	—	—	42	14 166	7,42
—	—	1	—	—	—	—	—	2	—	—	—	—	—	2	8 525	7,59
—	—	10	—	—	—	—	—	5	—	—	—	—	—	5	4 994	7,96
—	—	17	4	2	1	—	—	33	—	—	—	5	—	45	24 154	7,40
—	—	3	—	—	—	—	—	—	—	—	—	—	—	—	7 217	6,45
—	—	2	—	—	—	—	—	2	—	—	—	1	—	3	9 211	6,46
—	—	6	—	—	—	—	—	—	—	—	—	—	—	—	6 179	7,69
—	—	1	—	—	—	—	—	—	—	—	—	—	—	—	4 380	6,28
—	—	6	—	—	—	—	—	—	—	—	—	—	—	—	5 681	6,06
1	—	64	4	4	1	—	—	79	2	1	—	6	—	97	84 507	7,03

ESTADO DE MINAS GERAES

MUNICIPIOS MUNICIPES	DISTRICTOS DISTRICTS	DOMICILIOS DOMICILES									
		PARTICULARES Particuliers — RESIDENCIAS Résidences		COLLECTIVOS EN COMMUN							
		Occupa- das Occupées	Des- occupa- das Vacantes	Asylos	Cadeias	Escolas	Fabrics ou officinas	Fazendas e outros estabeleci- mentos agricolas	Hos- pitaes	Hoteis	Pensões ou casas de com- modos
				Asiles	Prisons	Écoles	Fabri- ques ou ateliers	Fermes et autres établis- se- ments agricoles	HÔ- pitaux	Hôtels	Pensi- ons ou mai- sons garnies
Pedra Blanca	Pedra Blanca	1 608	21	--	1	--	--	1	1	2	--
	São José do Alegre	611	42	--	--	--	--	--	--	--	--
	TOTAL	2 219	63	--	1	--	--	1	1	2	--
Pequy	Pequy	490	96	--	--	--	--	37	--	--	--
	Onça	464	4	--	--	--	--	11	--	--	2
	TOTAL	954	94	--	--	--	--	48	--	--	2
Perdões	Perdões	1 280	30	--	1	1	--	--	--	2	1
Piranga	Piranga	916	21	1	1	--	--	--	--	--	--
	S. Antonio do Pirapetinga	408	16	--	--	--	--	--	--	--	--
	Oliveira	474	24	--	--	--	--	134	--	--	--
	Pinheiros	400	10	--	--	--	--	--	--	--	--
	Biaz Pires	460	111	--	--	--	--	27	--	--	--
	Conceição do Turvo	420	29	--	--	--	--	20	--	--	--
	Calambáo	577	19	--	--	--	--	71	1	--	--
	Porto Seguro	712	4	--	--	--	--	1	--	--	--
	Guaraciaba	1 041	9	--	--	--	--	127	--	--	--
TOTAL	5 408	243	1	1	--	--	380	1	--	--	
Pirapora	Pirapora	1 750	71	--	1	--	--	6	1	2	7
	São Francisco	339	5	--	--	1	--	1	--	--	--
	Guaicury	111	24	--	--	--	--	10	--	--	--
	TOTAL	2 200	100	--	1	1	--	17	1	2	7
Pitanguy	Pitanguy	1 671	60	--	1	1	--	9	--	1	2
	Conceição do Pará	833	11	--	--	--	--	16	--	--	1
	Abbadia	1 148	24	--	--	--	--	10	--	2	3
	Conceição do Pompço	1 038	3	--	1	--	--	44	--	--	1
	Papagaio	892	4	--	--	--	--	13	--	--	1
	Cercado	678	12	--	--	--	--	20	--	--	--
	Matavilhas	253	17	--	--	--	--	10	--	--	--
TOTAL	6 513	131	--	2	1	--	122	--	3	8	

ESTATISTICA DOMICILIARIA

STATISTIQUE DOMICILIAIRE

(CONTINUAÇÃO — SUITE)

		OUTRAS APLICAÇÕES													População Po- pulation	Densidade Densité
		AUTRES APPLICATIONS														
Quar- teis Ca- ser- nes	Diver- sos Di- vers	TOTAL	De- posi- tos Dé- pôts	Escolas Éco- les	Escripto- rios Bu- reaux	Es- ta- ções Sta- tions	Fabricas ou officinas Fabri- ques ou ateliers	Casas de negocio Mai- sons de com- merce	REPARTIÇÕES ADMINISTRATIONS			Templos Tem- ples	Diversas Di- verses	TOTAL		
									federaes fè- dérales	estaduaes des États	municipaes mu- nicipa- les					
1	—	6	1	1	—	—	2	31	2	—	—	1	2	40	10 672	6,61
—	—	—	1	—	—	—	3	6	1	—	—	2	2	15	3 908	6,40
1	—	6	2	1	—	—	5	37	3	—	—	3	4	55	14 580	6,55
1	—	38	—	1	—	—	1	25	1	—	—	2	—	30	3 462	6,56
—	—	13	26	2	—	—	43	14	1	—	—	2	—	88	3 265	6,84
1	—	51	26	3	—	—	44	39	2	—	—	4	—	118	6 727	6,69
—	—	5	—	4	—	1	1	39	1	2	1	9	1	59	8 397	6,53
1	—	3	1	4	6	—	2	22	3	2	—	6	1	47	5 883	6,40
—	—	—	—	1	1	—	—	5	—	—	—	3	—	10	2 435	5,97
—	—	134	—	—	—	—	—	11	1	—	—	3	—	15	4 612	7,59
—	—	—	1	—	—	—	—	2	—	—	—	3	—	6	2 444	6,11
—	—	27	—	2	1	—	2	5	1	—	—	3	—	14	3 797	7,80
—	—	20	—	1	—	—	—	15	—	—	—	1	—	17	3 648	8,29
—	—	72	—	1	—	—	1	13	2	—	—	1	—	18	5 128	7,90
—	—	1	—	2	—	—	—	10	1	—	1	1	—	15	4 930	6,91
1	—	128	—	3	1	—	—	16	1	—	—	6	—	27	8 400	7,19
2	—	385	2	14	9	—	5	99	9	2	1	27	1	169	41 277	7,13
1	—	18	8	2	3	3	6	62	—	2	1	4	2	93	10 691	6,05
—	—	2	1	—	—	—	—	9	1	—	—	—	—	11	2 043	5,99
—	—	10	1	1	—	—	—	3	1	—	—	3	—	9	4 503	37,21
1	—	30	10	3	3	3	6	74	2	2	1	7	2	113	17 237	7,73
3	—	17	2	2	2	—	29	37	1	—	1	11	—	85	10 872	6,44
—	—	17	6	2	1	2	11	8	—	—	—	5	—	35	5 213	6,13
—	—	15	—	—	—	1	—	22	—	—	—	3	—	26	7 707	6,63
—	—	46	—	1	—	—	—	11	—	—	—	1	1	14	9 307	8,59
—	—	14	—	1	—	—	—	13	—	—	—	2	—	16	6 682	7,38
—	—	20	45	2	—	—	17	3	—	—	—	2	—	69	4 731	6,7
—	—	10	3	1	—	—	3	3	—	—	—	1	—	11	1 694	6,4
3	—	139	56	9	3	3	60	97	1	—	1	25	1	256	46 206	6,95

ESTADO DE MINAS GERAES

MUNICIPIOS MUNICIPES	DISTRITOS DISTRICTS	DOMICILIOS DOMICILES									
		PARTICULARES Particuliers — RESIDENCIAS Résidences		COLLECTIVOS EN COMMUN							
		Occupa- das Occupées	Des- occupa- das Vacantes	Asylos	Cadeias	Escolas	Fabricas ou officinas	Fazendas e outros estabeci- mentos agricolas	Hos- pitaes	Hoteis	Pensões ou casas de com- modos
				Asiles	Prisons	Écoles	Fabri- ques ou ateliers	Ferms et autres établis- se- ments agricoles	Hô- pitaux	Hôtels	Pensi- ons ou maisons garnies
Piumby	Piumby	1 798	124	—	1	1	—	38	1	1	3
	Pimenta	579	19	—	—	—	—	27	—	—	1
	Bocaina	149	22	—	—	—	—	2	—	—	1
	Perobas	495	9	—	1	—	—	—	—	1	—
	Arauios	432	1	—	—	—	—	2	—	—	—
	São Roque	152	7	—	—	—	—	33	—	—	—
	TOTAL	3 605	182	—	2	1	—	102	1	2	5
Poços de Caldas	Poços de Caldas	1 297	114	1	1	2	—	84	1	17	13
Pomba	Pomba	1 937	18	—	—	—	—	7	1	2	1
	Taboleiro	1 259	—	—	—	—	—	17	—	—	—
	Piraúba	1 386	—	—	—	—	—	5	—	—	—
	Silveiras	528	—	—	—	—	—	16	—	—	—
	TOTAL	5 110	18	—	—	—	—	45	1	2	1
Ponte Nova	Ponte Nova	2 676	8	—	1	2	—	72	1	3	2
	St'Anna do Jequeri	1 320	—	—	—	—	—	—	—	—	—
	Amparo da Serra	684	—	—	—	—	—	2	—	—	23
	Urucá	621	—	—	—	—	—	11	—	—	—
	Giota	321	—	—	—	—	—	—	—	—	—
	Piedade	481	—	—	—	—	—	—	—	—	—
	Santa Cruz do Escalvado	1 447	3	—	—	—	—	—	—	—	—
	Rio Doce	430	6	—	—	—	—	4	—	1	—
	S José dos Oratórios	344	—	—	—	—	—	—	—	—	9
	TOTAL	8 324	17	—	1	2	—	89	1	4	34
Pouso Alegre	Pouso Alegre	3 953	17	3	1	3	—	11	2	5	8
	Carmo da Borda da Matta	2 048	1	—	1	—	—	4	—	2	—
	N Senhora da Estiva	1 673	—	—	—	—	—	—	—	—	—
	S José do Congonhal	686	16	—	1	—	—	33	—	—	—
	TOTAL	8 360	34	3	3	3	—	48	2	7	8

ESTATISTICA DOMICILIARIA

STATISTIQUE DOMICILIAIRE
(CONTINUAÇÃO — SUITE)

			OUTRAS APLICAÇÕES											População Po- pulation	Densidade Densité	
			AUTRES APPLICATIONS													
Quar- teis Ca- ser- nes	Diver- sos Di- vers	TOTAL	De- posi- tós	Escolas Éco- les	Escrito- rios Bu- reaux	Es- ta- ções Sta- tions	Fabricas ou officinas Fabi- ques ou ateliers	Casas de negocio Mai- sons de com- merce	REPARTIÇÕES ADMINISTRATIONS			Templos Tem- ples	Diversas Di- verses			TOTAL
									federaes fé- dériaes	estaduaes des États	municipaes mu- nicipa- les					
—	—	45	—	1	3	—	10	66	1	4	1	7	3	96	16 004	8,68
—	—	28	—	1	—	—	—	12	—	—	—	1	—	14	4 820	7,94
—	—	3	10	—	—	1	1	8	—	—	—	1	—	21	902	5,93
—	—	2	—	—	—	—	—	10	—	—	—	—	—	10	2 927	5,89
—	—	2	—	—	—	—	—	—	—	—	—	1	—	1	2 727	6,28
—	—	33	—	—	—	—	2	7	—	—	—	—	—	9	8 912	48,17
—	—	113	10	2	3	1	13	103	1	4	1	10	3	151	36 292	9,76
—	—	119	14	7	14	—	25	176	2	—	1	9	8	256	14 587	10,30
1	—	12	—	2	—	1	5	45	—	1	—	2	2	58	15 097	7,75
—	—	17	—	—	—	—	—	6	—	—	—	—	—	6	12 163	9,53
—	—	5	—	—	1	1	2	31	—	—	—	1	—	36	10 911	7,84
—	—	16	—	—	—	—	—	7	—	—	1	1	—	9	5 546	10,19
1	—	50	—	2	1	2	7	89	—	1	1	4	2	109	43 717	8,47
—	—	81	—	—	—	1	—	59	—	—	—	5	—	65	20 765	7,53
—	—	—	—	—	—	—	—	7	—	—	—	1	—	8	8 983	6,81
—	—	25	—	—	—	—	—	—	—	—	—	1	—	1	6 494	9,16
—	—	11	—	—	—	—	—	—	—	—	—	1	—	1	5 670	8,97
—	—	—	—	—	—	—	—	—	—	—	—	1	—	1	2 153	6,71
—	—	—	—	—	—	—	—	1	—	—	—	2	—	3	3 087	6,42
—	—	—	—	—	—	—	—	—	—	—	—	2	—	2	9 166	6,33
—	—	5	—	—	—	—	—	—	—	—	—	1	—	1	3 341	7,68
—	—	9	—	—	—	—	—	—	—	—	—	1	—	1	3 007	8,52
—	—	131	—	—	—	1	—	67	—	—	—	15	—	83	62 666	7,41
3	—	36	1	—	1	1	6	74	2	2	1	6	6	100	31 862	7,99
—	—	7	—	1	1	1	2	27	—	—	—	4	2	38	17 078	8,31
—	—	—	—	1	—	—	—	26	—	—	—	—	—	27	12 064	7,21
—	—	34	—	1	1	—	1	19	—	—	—	1	—	23	6 397	8,88
3	—	77	1	3	3	2	9	146	2	2	1	11	8	188	67 401	7,99

ESTADO DE MINAS GERAES

MUNICIPIOS MUNICIPES	DISTRICTOS DISTRICTS	DOMICILIOS DOMICLES									
		PARTICULARES Particuliers — RESIDENCIAS Résidences		COLLECTIVOS EN COMMUN							
		Occupa- das Occupées	Desocupa- das Vacan- tes	Asylos Asiles	Cadeias Prisons	Escolas Écoles	Fabricas ou officinas Fabri- ques ou ateliers	Fazendas e outros estabele- cimentos agricolas Fèmes et autres établis- se- ments agrico- les	Hos- pitaes Hô- pitaux	Hotéis Hôtels	Pensões ou casas de com- modos
											Pensi- ons ou mai- sons garnies
Pouso Alto	Pouso Alto	1 370	5	—	1	—	—	—	—	—	—
	Sant'Anna do Capivay	526	—	—	—	—	—	3	—	—	—
	São José do Picú	805	3	—	—	—	—	1	—	—	—
	Itanhandí	584	—	—	1	1	—	4	—	1	—
	TOTAL	3 285	8	—	2	1	—	8	—	1	—
Prados	Prados	623	45	—	1	—	—	23	—	—	1
	São Francisco Xavier	275	12	—	—	—	—	38	—	—	—
	Dôres de Campos	451	3	—	—	—	—	12	—	—	1
	TOTAL	1 349	60	—	1	—	—	73	—	—	2
Prata	Prata	313	22	—	1	1	—	65	—	—	—
	Bom Jardim	92	1	—	—	—	—	18	—	—	—
	Rio Verde	155	—	—	—	—	—	20	—	—	—
	TOTAL	560	23	—	1	1	—	103	—	—	—
Queluz	Queluz	2 620	146	1	1	—	—	50	—	5	7
	Santo Amaro	423	16	—	—	—	—	—	—	—	—
	Alto Maranhão	485	57	—	1	1	—	8	—	1	1
	Sant'Anna do Morro do Chapéo	447	22	—	—	—	—	17	—	—	—
	Caranahyba	467	34	—	—	—	—	2	—	—	—
	Lamim	460	30	—	—	—	—	2	—	—	—
	Cattas Altas da Noruega	644	10	—	—	—	—	9	—	—	—
	Itaverava	737	8	—	—	—	—	4	—	—	—
	Capella Nova das Dôres	641	5	—	—	—	—	30	—	1	—
	Christiano Ottoni	389	9	—	—	—	—	2	—	—	—
	S. Caetano do Paraopeba	258	17	—	—	—	—	25	—	—	—
	S. João do Cariapicho	354	9	—	—	—	—	30	—	—	—
	TOTAL	7 925	363	1	2	1	—	179	—	7	8
Rio Branco	Rio Branco	2 771	11	—	1	—	—	12	—	2	1
	São Geraldo	1 392	—	—	—	—	—	1	—	1	—
	Guiricema	1 742	—	1	—	—	—	1	—	—	—
	São José do Barroso	816	—	—	—	—	—	28	—	—	—
	TOTAL	6 721	11	1	1	—	—	42	—	3	1

ESTATISTICA DOMICILIARIA

STATISTIQUE DOMICILIAIRE
(CONTINUAÇÃO—SUITE)

		OUTRAS APLICAÇÕES													População Po- pulation	Densidade Densité
		AUTRES APPLICATIONS														
Quar- teis Ca- ser- nes	Diver- sos Di- vers	TOTAL	De- posito- Dé pôts	Escolas Éco- les	Escrip- torios Bu- reaux	Es- tações Sta- tions	Fabricas ou officinas Fabri- ques ou ateliers	Casas de negocio Mai- sons de com- merce	REPARTIÇÕES ADMINISTRATIONS			Templos Tem- ples	Diversas Di- verses	TOTAL		
									federaes fé- dérales	estaduaes des États	municipaes mu- nicipa- les					
—	—	1	1	1	—	2	—	17	—	1	—	5	—	27	9 349	6,82
—	—	3	—	—	—	—	—	1	—	—	—	1	—	2	3 710	7,01
—	—	1	—	—	—	—	—	2	—	—	—	3	—	5	5 479	6,80
—	—	7	8	2	—	—	4	25	—	—	—	—	—	39	4 232	7,15
—	—	12	9	3	—	2	4	45	—	1	—	9	—	73	22 770	6,91
—	—	25	—	3	2	—	8	21	1	—	1	8	1	45	4 588	7,08
—	—	38	1	—	—	—	1	9	—	—	—	1	—	12	2 571	8,21
—	—	13	1	1	1	—	8	10	—	—	—	2	3	26	2 989	6,44
—	—	76	2	4	3	—	17	40	1	—	1	11	4	83	10 148	7,12
—	—	67	2	1	—	—	—	29	1	—	1	—	2	36	6 744	17,75
—	—	18	1	1	—	—	—	1	—	—	—	—	—	3	1 844	16,76
—	—	20	—	—	—	—	—	3	—	—	—	—	—	3	6 212	35,50
—	—	105	3	2	—	—	—	33	1	—	1	—	2	42	14 800	22,26
2	—	66	45	3	11	4	16	151	4	1	1	12	3	251	16 474	6,13
—	—	—	—	1	1	—	—	7	—	—	—	2	—	11	2 587	6,12
—	—	12	—	3	—	1	—	15	—	—	—	3	—	22	3 306	6,65
—	—	17	—	—	—	—	—	11	—	—	—	—	—	11	3 503	7,55
—	—	2	—	1	—	—	—	11	1	1	—	3	—	17	3 369	7,18
—	—	2	—	2	1	—	—	12	1	1	—	3	1	21	3 202	6,93
—	—	9	—	2	—	—	1	12	1	—	—	9	—	25	4 626	7,08
—	—	4	—	—	—	—	—	5	—	—	—	2	—	7	5 241	7,07
—	—	31	—	—	—	—	1	8	1	—	—	2	—	12	4 657	6,93
—	—	2	—	1	—	1	—	—	—	—	—	2	—	4	2 853	7,30
—	—	25	—	2	—	—	—	3	—	—	—	1	—	6	2 402	8,49
—	—	30	—	—	1	—	—	8	1	—	—	1	—	11	2 648	6,90
2	—	200	45	15	14	6	18	243	9	3	1	40	4	398	54 868	6,75
1	—	17	—	4	—	1	4	65	—	1	—	2	2	79	22 544	8,09
—	—	2	—	—	1	1	—	20	—	—	—	—	—	22	9 903	7,10
—	—	2	—	—	1	—	—	9	—	—	—	4	—	14	13 113	7,52
—	—	28	—	—	—	—	—	—	—	—	—	1	—	1	7 821	9,27
1	—	49	—	4	2	2	4	94	—	1	—	7	2	116	53 381	7,88

ESTADO DE MINAS GERAES

MUNICIPIOS MUNICIPES	DISTRICTOS DISTRICTS	DOMICÍLIOS DOMICILES									
		PARTICULARES Particuliers — RESIDENCIAS Résidences		COLLECTIVOS EN COMMUN							
		Occupa- das Occupées	Des- occupa- das Vacan- tes	Asylos Asiles	Cadeias Prisons	Escolas Écoles	Fabricas ou officinas Fabri- ques ou ateliers	Fazendas e outros estabele- cimentos agricolas Fermes et autres établis- sements agricoles	Hos- pitaes Hô- pitaux	Hotéis Hôtels	Pensões ou casas de com- modos Pensi- ons ou mai- sons garnies
Rio Casca	Rio Casca	786	5	—	1	—	—	144	—	2	1
	São Pedro de Ferros	651	1	—	—	—	—	15	—	1	—
	São Sebastião de E Rios	630	—	—	—	—	—	31	—	4	1
	TOTAL	2 067	6	—	1	—	—	190	—	7	2
Rio José Pedro	Rio José Pedro	1 847	1	—	1	—	—	—	1	1	—
	S José da Ponte Nova	348	4	—	—	—	—	1	—	—	—
	São Domingos	777	—	—	—	—	—	44	—	—	—
	Laginha do Chalet	684	—	—	—	—	—	8	—	—	—
	Passagem.	454	—	—	—	—	—	306	—	—	—
	Pockrane	858	—	—	—	—	—	—	—	—	—
TOTAL	4 968	5	—	1	—	—	359	1	1	—	
Rio Novo.....	Rio Novo	875	24	1	1	—	—	47	1	1	2
	Goyana	108	1	—	—	—	—	15	—	—	—
	Piáu	795	4	—	—	—	—	28	—	1	1
	TOTAL	1 778	29	1	1	—	—	90	1	2	3
Rio Pardo	Rio Pardo	4 559	68	—	1	—	—	10	—	—	—
	N S do P da Serra Nova	396	12	—	—	—	—	—	—	—	—
	São João do Paraíso	2 118	56	—	—	—	—	2	—	—	—
	TOTAL,	7 073	136	—	1	—	—	12	—	—	—
Rio Pitacicaba ...	Rio Piracicaba	1 033	96	—	1	—	—	49	—	1	3
Rio Preto	Rio Preto	792	5	—	1	—	—	59	1	2	2
	S Rita de Jacutinga	274	—	—	1	—	—	62	1	2	—
	S Barbara do M Verde	493	—	—	1	—	—	26	—	—	—
	S Sebastião do Barreado	142	—	—	—	—	—	2	—	—	—
	São Sebastião do Taboão	166	—	—	—	—	—	27	—	—	—
	N S da C do Boqueirão	236	—	—	—	—	—	20	—	—	—
	Santo Antonio da Olaria	304	2	—	—	—	—	—	—	—	—
TOTAL	2 407	7	—	3	—	—	196	2	4	2	

ESTATISTICA DOMICILIARIA

STATISTIQUE DOMICILIAIRE
(CONTINUAÇÃO — SUITE)

OUTRAS APLICAÇÕES															População Po- pulation	Densidade Densité
AUTRES APPLICATIONS																
Quar- teis Ca- ser- nes	Diver- sos Di- vers	TOTAL	De- posi- tes Dé- pôts	Escolas Éco- les	Escrito- rios Bu- reaux	Es- ta- ções Sta- tions	Fabricas ou officinas Fabri- ques ou ateliers	Casas de negocio Mai- sons de com- merce	REPARTIÇÕES ADMINISTRATIONS			Templos Tem- ples	Diversas Di- verses	TOTAL		
									fede- raes fé- dérales	estada- naes des États	municipaes mu- nicipa- les					
—	—	148	—	1	—	1	4	44	—	—	1	1	—	52	11 976	12,32
—	—	16	—	—	—	—	—	13	1	—	—	—	—	14	5 491	8,23
—	—	36	—	—	—	—	—	21	—	—	—	2	—	23	6 521	9,79
—	—	200	—	1	—	1	4	78	1	—	1	3	—	89	23 988	10,58
—	—	3	2	—	—	—	—	6	—	1	1	3	—	13	12 326	6,66
—	—	1	—	—	—	—	—	2	—	—	—	1	—	3	2 532	7,26
—	—	44	—	—	1	—	—	19	1	—	—	—	—	21	5 294	6,45
—	—	8	—	—	1	—	—	11	—	—	—	—	—	12	5 483	7,92
—	—	306	—	—	—	—	—	7	1	—	—	1	—	9	4 780	6,29
—	—	—	—	—	—	—	—	3	—	—	—	—	—	3	5 515	6,43
—	—	362	2	—	2	—	—	48	2	1	1	5	—	61	35 930	6,74
1	—	54	1	3	2	1	12	63	1	1	1	4	2	91	8 995	9,68
—	—	15	—	1	—	1	4	11	—	—	—	1	—	18	3 217	26,15
—	—	30	1	1	—	—	3	18	—	—	—	2	—	25	7 219	8,75
1	—	99	2	5	2	2	19	92	1	1	1	7	2	134	19 431	10,35
1	—	12	—	—	—	—	—	25	1	1	1	2	1	31	31.110	6,81
—	—	—	—	—	—	—	—	3	—	—	—	2	—	5	2 847	7,19
1	—	3	4	—	—	—	—	12	—	2	—	1	—	19	13 662	6,44
2	—	15	4	—	—	—	—	40	1	3	1	5	1	55	47 619	6,72
—	—	54	—	5	1	—	3	38	2	1	—	9	—	59	8 312	7,65
1	—	66	—	1	—	—	1	16	—	—	1	9	1	29	8 173	9,53
—	—	66	—	2	—	1	—	20	1	—	—	1	—	25	6 364	18,72
—	—	27	—	—	—	—	—	7	—	—	—	1	—	8	4 969	9,56
—	—	2	—	—	—	—	—	2	—	—	—	1	1	4	1 110	7,71
—	—	27	—	1	—	—	—	2	—	—	—	1	—	4	1 734	8,98
—	—	20	—	—	—	—	—	2	—	—	—	2	—	4	2 234	8,73
—	—	—	—	—	—	—	—	5	—	—	—	2	—	7	2 005	6,60
1	—	208	—	4	—	1	1	54	1	—	1	17	2	81	26 589	10,17

ESTADO DE MINAS GERAES

MUNICIPIOS MUNICIPES	DISTRICTOS DISTRICTS	DOMICILIOS DOMICILES									
		PARTICULARES Particuliers — RESIDENCIAS Résidences		COLLECTIVOS EN COMMUN							
		Occu- pa- das Occupées	Des- occu- pa- das Vacan- tes	Asylos	Cadeias	Escolas	Fabricas ou officinas	Fazendas e outros estabeleci- mentos agricolas	Hos- pitaes	Hotéis	Pensões ou casas de com- modos
				Asiles	Prisons	Écoles	Fabri- ques ou ateliers	Fermes et autres éta- blis- se- ments agricoles	Hô- pitaux	Hôtels	Pensi- ons ou maï- sons garnies
Sabará	Sabará	762	53	—	1	—	—	—	2	2	—
	Raposos	211	1	—	—	—	—	—	—	—	—
	Lapa	287	15	—	—	—	2	—	—	—	
	TOTAL	1 260	69	—	1	—	2	2	2	—	
Sacramento	Sacramento	2 608	—	—	—	—	—	—	—	2	20
	S Miguel da Ponte Nova	365	—	—	—	—	—	—	—	—	—
	N S do Desemboque	496	—	—	—	—	6	—	—	—	
	São João Baptista da Serra da Canastra	143	—	—	—	—	—	—	—	—	
TOTAL	3 612	—	—	—	—	6	—	2	20		
Salinas	Salinas	3 263	52	—	1	—	—	111	—	—	—
	Santa Cruz	842	—	—	—	—	—	—	—	—	—
	Agua Vermelha	1 282	—	—	—	—	—	—	—	—	—
	Passagem da Vereda	910	1	—	—	—	9	—	—	—	
TOTAL	6 297	53	—	1	—	—	120	—	—	—	
St'Anna dos Ferros	Sant'Anna dos Ferros	1 086	37	—	1	—	—	1	—	—	—
	Sete Cachoeiras	572	1	—	—	—	—	2	—	—	—
	Joanesia	958	5	—	—	—	—	3	—	—	—
	S Antonio do Caratinga	1 093	5	—	—	—	—	—	—	—	2
	Sant'Anna do Paraíso	1 085	3	—	—	—	—	1	—	—	5
	Esmeraldas	512	2	—	—	—	—	1	—	—	—
	Itaúninha	431	4	—	—	—	—	—	—	—	—
	S Rita do Rio do Peixe	303	—	—	—	—	—	3	—	—	—
	S Sebastião dos Ferros	652	—	—	—	—	—	3	—	—	—
TOTAL	6 692	57	—	1	—	—	14	—	—	7	
Santa Barbara	Santa Barbara	648	36	—	1	—	—	—	—	2	12
	Conceição do Rio Acima	144	11	—	—	—	—	—	—	—	—
	S João do Monte Grande	482	79	—	—	—	—	4	—	—	—
	Cocães	361	28	—	—	—	—	—	—	—	—
	São Gonçalo do R Abaixo	743	59	—	1	—	—	14	—	2	4
	Bom Jesus do Amparo	500	6	—	—	—	—	3	—	—	1
	Rio de São Francisco	474	50	—	—	—	—	5	—	—	—
	Cattas Altas	437	56	—	—	1	—	2	—	—	—
Brumado	272	44	—	—	—	—	—	—	—	—	
TOTAL	4 061	369	—	2	1	—	28	—	4	17	

ESTATISTICA DOMICILIARIA

STATISTIQUE DOMICILIAIRE

(CONTINUAÇÃO - SUITE)

OUTRAS APPLICAÇÕES															População Po- pulation	Densidade Densité
AUTRES APPLICATIONS																
Quar- teis Ca- ser- nes	Diver- sos Di- vers	TOTAL	De- po- sitos Dé- pôts	Escolas Éco- les	Escripto- rios Bu- reaux	Es- ta- ções Sta- tions	Fabricas ou oficinas Fabri- ques ou ateliers	Casas de negocio Mai- sons de com- merce	REPARTIÇÕES ADMINISTRATIONS			Templos Tem- ples	Diversas Di- verses	TOTAL		
									federaes féd- érales	estaduaes des États	municipaes muni- cipa- les					
1	—	6	—	2	3	1	6	31	3	2	1	9	2	60	4 900	6,38
—	—	—	—	—	1	1	—	—	—	—	—	1	—	3	1 276	6,05
—	—	2	—	—	—	—	—	4	—	—	—	1	—	5	1 869	6,47
1	—	8	—	2	4	2	6	35	3	2	1	11	2	68	8 045	6,34
1	—	23	—	2	4	—	6	18	2	—	1	6	—	39	25 337	9,63
1	—	1	—	—	—	—	—	—	—	—	—	2	—	2	3 258	8,90
—	—	6	—	—	—	—	—	3	—	—	—	4	—	7	4 923	9,81
—	—	—	—	—	—	—	—	1	—	—	—	1	—	2	1 371	9,59
2	—	30	—	2	4	—	6	22	2	—	1	13	—	50	34 889	9,58
1	—	113	17	1	1	—	8	74	—	2	4	2	2	111	31 651	9,38
—	—	—	—	—	—	—	—	—	—	—	—	—	—	—	5 846	6,94
—	—	—	—	1	—	—	—	1	—	—	—	5	—	7	10 197	7,95
—	—	9	—	—	—	—	—	1	—	—	—	—	—	1	5 972	6,50
1	—	122	17	2	1	—	8	76	—	2	4	7	2	119	53 666	8,36
1	—	3	6	3	—	—	—	16	—	1	—	5	1	32	7 750	7,12
—	—	2	—	—	—	—	—	5	—	—	—	4	—	9	4 671	8,14
—	—	3	1	1	—	—	1	4	—	—	—	2	—	9	6 762	7,04
—	—	2	1	1	—	—	—	2	—	—	—	1	—	5	6 597	6,02
—	—	6	—	1	—	—	—	—	—	—	—	2	—	3	6 866	6,29
—	—	1	—	—	—	—	—	—	—	—	—	2	—	2	3 286	6,41
—	—	—	—	1	—	—	—	1	—	—	—	1	—	3	2 721	6,31
—	—	3	—	—	—	—	—	—	—	—	—	—	—	—	2 255	7,37
—	—	3	—	—	—	—	—	—	—	—	—	2	—	2	4 332	6,61
1	—	23	8	7	—	—	1	28	—	1	—	19	1	65	45 240	6,74
—	—	15	9	1	3	2	8	18	5	3	1	5	1	56	5 085	7,67
—	—	—	—	—	—	—	—	1	—	—	—	1	—	2	882	6,13
—	—	4	1	3	—	—	1	6	1	—	—	2	—	14	3 042	6,26
—	—	—	—	—	—	—	—	7	—	—	—	3	—	10	2 167	6,00
—	—	21	—	4	1	—	1	14	1	—	—	5	1	27	5 850	7,66
—	—	4	—	—	—	—	—	4	—	—	—	1	—	5	3 841	7,62
—	—	5	—	—	—	—	—	10	—	—	—	5	—	15	3 116	6,51
—	—	3	—	—	—	—	4	5	—	—	—	6	—	15	3 062	6,96
—	—	—	—	1	—	—	—	1	—	—	—	6	—	8	1 769	6,50
—	—	52	10	9	4	2	14	66	7	3	1	34	2	152	28 814	7,01

ESTADO DE MINAS GERAES

MUNICIPIOS MUNICIPES	DISTRITOS DISTRICTS	DOMICILIOS DOMICILES									
		PARTICULARES Particuliers — RESIDENCIAS Résidences		COLLECTIVOS EN COMMUN							
		Occupa- das Occupées	Des- occupa- das Vacan- tes	Asylos	Cadeias	Escolas	Fabricas ou officinas	Fazendas e outros estabeci- mentos agricolas	Hos- pitaes	Hoteis	Pensõ ou casas de com- modos
				Asiles	Prisons	Écoles	Fabri- ques ou ateliers	Fermes et autres établis- se- ments agricoles	HÔ- pitaux	Hôtels	Pensi- ons ou maisons garnies
Santa Luzia do Rio das Velhas .	S Luzia do Rio das Velhas	946	81	—	1	—	—	29	1	1	2
	Lapinha	444	29	—	—	—	—	7	—	—	—
	Baldim	1 142	11	—	—	—	—	6	—	—	—
	Jaboticatubas	1 335	14	—	—	—	—	12	—	—	—
	Jagôa Santa	765	6	—	—	—	—	6	—	—	—
	Vespasiano	631	—	—	—	—	—	7	—	—	—
	Mattosinhos	867	9	—	—	—	—	11	—	—	—
	Capim Branco	711	—	—	—	—	—	7	—	—	—
	Pedro Leopoldo	667	—	—	—	—	—	13	—	—	1
	Riacho Fundo	563	—	—	—	—	—	1	—	—	—
	TOTAL	8 071	153	—	1	—	—	99	1	1	3
Santa Quitéria	Santa Quitéria	1 207	62	—	1	—	—	29	1	1	—
	Capella Nova do Betim	968	69	—	—	—	—	17	—	—	2
	TOTAL	2 175	131	—	1	—	—	46	1	1	2
S Rita do Sapucahy	Sta Rita do Sapucahy	2 330	30	1	1	1	—	1	—	3	2
	Santa Catharina	1 076	—	—	1	—	—	—	—	—	—
	S Sebastião da B Vista	453	1	—	—	—	—	—	—	—	—
	Conceição da Pedra	517	—	—	—	—	—	—	—	—	—
	TOTAL	4 376	31	1	2	1	—	1	—	3	2
S Antonio do Machado	S Antonio do Machado	811	79	1	1	3	—	96	—	1	1
	S F de Paula do Machadinho	1 171	58	—	1	—	—	45	—	2	—
	S J Baptista de Douradinho	443	4	—	—	—	—	32	—	—	1
	TOTAL	2 425	141	1	2	3	—	173	—	3	2
S Antonio do Monte	S Antonio do Monte	2 443	79	—	1	—	—	61	—	1	1
	Nossa Senhora da Saúde	692	39	—	—	—	—	2	—	—	—
	N S de Nazareth dos Esteios	332	—	—	—	—	—	3	—	—	—
	TOTAL	3 467	118	—	1	—	—	66	—	1	1

ESTATISTICA DOMICILIARIA

STATISTIQUE DOMICILIAIRE

(CONTINUAÇÃO — SUITE)

			OUTRAS APLICAÇÕES											População Po- pulation	Densidade Densité	
			AUTRES APPLICATIONS													
Quar- teis Ca- ser- nes	Diver- sos Di- vers	TOTAL	De- posi- tos Dé- pôts	Escolas Éco- les	Escripto- rios Bu- reaux	Es- ta- ções Sta- tions	Fabricas ou officinas Fabri- ques ou ateliers	Casas de negocio Mais- ons de com- merce	REPARTIÇÕES ADMINISTRATIONS			Templos Tem- ples	Diversas Di- verses			TOTAL
									federaes fé- dérales	estaduaes des États	municipaes mu- nicipa- les					
1	—	35	—	—	—	1	1	29	1	1	—	7	—	40	7 294	7,44
—	—	7	—	—	—	—	—	14	—	—	—	6	—	20	2 439	5,41
—	—	6	—	2	—	—	—	8	—	—	—	3	—	13	7 331	6,39
—	—	12	—	—	—	—	1	20	1	—	—	6	—	28	9 109	6,76
—	—	6	—	—	—	—	—	12	—	—	—	4	—	16	5 106	6,62
—	—	7	—	1	—	—	—	6	—	—	—	1	—	8	5 094	7,98
—	—	11	3	—	1	—	1	47	—	—	—	6	1	59	6 135	6,99
—	—	7	—	—	—	1	—	2	—	—	—	1	—	4	5 533	7,71
—	—	14	—	—	—	—	—	14	1	—	—	—	—	15	6 024	8,85
—	—	1	—	—	—	—	—	1	—	—	—	1	—	2	4 311	7,64
1	—	106	3	3	1	2	3	153	3	1	—	35	1	205	58 376	7,14
2	—	34	2	4	—	—	7	36	1	1	1	10	1	63	8 655	6,97
—	—	19	—	2	—	1	3	21	—	—	—	6	—	33	6 744	6,83
2	—	53	2	6	—	1	10	57	1	1	1	16	1	96	15 399	6,91
—	—	9	—	1	—	2	2	31	1	1	—	1	2	41	14 138	6,04
—	—	1	—	1	—	—	—	13	—	—	—	1	—	15	7 434	6,90
—	—	—	—	—	—	—	—	15	—	—	—	1	—	16	3 527	7,79
—	—	—	—	—	—	—	—	4	—	—	—	2	—	6	3.823	7,39
—	—	10	—	2	—	2	2	63	1	1	—	5	2	78	28 922	6,59
1	—	104	1	—	—	—	6	30	1	2	—	5	3	48	14 890	16,27
—	—	48	—	1	—	—	2	43	—	1	—	2	2	51	11 074	9,08
—	—	33	—	—	—	—	—	3	—	—	—	—	—	3	3 393	7,13
1	—	185	1	1	—	—	8	76	1	3	—	7	5	102	29 357	11,25
—	—	64	3	2	2	2	6	54	1	1	2	5	1	79	17 587	7,02
—	—	2	—	—	—	—	1	6	—	—	—	5	—	12	4 713	6,79
—	—	3	—	—	—	—	—	5	—	—	—	1	—	6	2 298	6,86
—	—	69	3	2	2	2	7	65	1	1	2	11	1	97	24 598	6,96

ESTADO DE MINAS GERAES

MUNICIPIOS MUNICIPES	DISTRICTOS DISTRICTS	DOMICILIOS DOMICILES									
		PARTICULARES Particuliers — RESIDENCIAS Résidences		COLLECTIVOS EN COMMUN							
		Occupa- das Occupées	Des- occupa- das Vacan- tes	Asylos Asiles	Cadeias Prisons	Escolas Écoles	Fabricas ou officinas Fabri- ques ou ateliers	Fazendas e outros estabele- cimentos agricolas Fermes et autres établis- sements agrico les	Hos- pitaes HÔ- pitaux	Hotéis HÔTELS	Pensões ou casas de com- modos Pensi- ons ou mai- sons garnies
São Domingos do Prata	São Domingos do Prata	952	23	—	1	1	—	53	—	1	1
	S Antª da Vargem Alegre	382	12	—	—	—	—	—	—	1	1
	Ilhéos do Prata	495	2	—	—	—	—	—	—	—	—
	S Sebast ° do Diony °	599	38	—	—	—	—	22	—	—	—
	Sant'Anna do Alfê	688	41	—	—	—	—	1	—	—	—
	Babylonia	605	22	—	—	1	—	56	—	—	—
	Santa Isabel do Prata	608	13	—	—	—	—	18	—	—	—
TOTAL	4 329	151	—	1	2	—	150	—	2	2	
São Francisco	São Francisco	738	87	—	1	—	—	6	—	1	2
	São Romão	619	22	—	1	—	—	—	—	—	—
	Urucuya	311	—	—	—	—	—	57	—	—	—
	Morro	556	3	—	—	—	—	1	—	—	—
	N S da C do Capão Redondo	479	—	—	—	—	—	32	—	—	—
	Brejo da Passagem.	667	4	—	—	—	—	61	—	—	—
	Conceição da Vargem	449	—	—	—	—	—	3	—	—	—
TOTAL	3 819	116	—	2	—	—	160	—	1	2	
S Gonçalves do Sapucahy	S Gonçalves do Sapucahy	1 343	65	—	1	—	—	27	1	2	1
	Paredes do Sapucahy	213	10	—	—	—	—	32	—	—	—
	Volta Grande	393	26	—	—	—	—	42	—	—	—
	Santa Izabel	302	3	—	1	—	—	46	—	—	—
	Retiro	615	12	—	1	—	—	—	—	—	1
TOTAL	2 866	116	—	3	—	—	147	1	2	2	
São Gotardo	São Gotardo	2 089	24	—	1	—	—	24	—	—	3
	S Francisco das Chagas	1 665	19	—	—	—	—	10	—	—	1
	S Jeronymo de Poções	323	5	—	—	—	—	7	—	—	—
TOTAL	4 077	48	—	1	—	—	41	—	—	4	
São João Baptista	São João Baptista	2 054	213	1	2	—	—	79	—	—	1
	Barreiras	909	71	—	—	—	—	3	—	—	—
	Penha de França	415	24	—	—	—	—	13	—	—	2
TOTAL	3 378	308	1	2	—	—	95	—	—	3	

ESTATISTICA DOMICILIARIA

STATISTIQUE DOMICILIAIRE
(CONTINUAÇÃO — suite)

OUTRAS APLICAÇÕES															População Po- pulation	Densidade Densité
AUTRES APPLICATIONS																
Quar- teis Ca- ser- nes	Diver- sos Di- vers	TOTAL	De- posi- tos Dé- pôts	Escolas Éco- les	Escripto- rios Bu- reaux	Es- ta- ções Sta- tions	Fabricas ou officinas Fabri- ques ou ateliers	Casas de negocio Mai- sons de com- merce	REPARTIÇÕES ADMINISTRATIONS			Templos Tem- ples	Diversas Di- verses	TOTAL		
									federaes fé- dérales	estadnaes des États	municipaes muni- cipa- les					
1	—	58	3	9	—	—	7	22	4	1	1	5	1	53	6 928	6,86
—	—	2	20	2	—	—	8	15	2	—	—	3	—	50	2 344	6,10
—	—	—	2	1	—	—	—	1	—	—	—	—	—	4	2 962	5,98
—	—	22	—	2	—	—	—	13	—	—	—	2	—	17	4 199	6,76
—	—	1	16	3	—	—	3	10	2	—	—	4	—	38	4 699	6,82
—	—	57	1	—	—	—	2	3	—	—	—	2	—	8	4 452	6,73
—	—	18	1	2	—	—	—	2	—	—	—	2	—	7	4 327	6,91
1	—	158	43	19	—	—	20	66	8	1	1	18	1	177	29 911	6,67
1	—	11	13	—	—	—	1	33	—	1	2	2	—	52	4 358	5,82
—	—	1	—	—	—	—	—	—	—	—	—	1	—	1	3 706	5,98
—	—	57	—	—	—	—	—	7	—	—	—	1	—	8	2,644	7,18
—	—	1	—	—	—	—	—	—	—	—	—	1	—	1	4 553	8,17
—	—	32	—	—	—	—	—	3	—	—	—	3	—	6	3 341	6,54
—	—	61	—	—	—	—	—	—	—	—	—	—	—	—	5 389	7,40
—	—	3	—	—	—	—	—	—	—	—	—	—	—	—	3 223	7,13
1	—	166	13	—	—	—	1	43	—	1	2	8	—	68	27 214	6,83
1	—	33	—	2	8	1	6	50	—	1	—	11	2	81	10 595	7,70
—	—	32	3	1	—	—	3	3	—	—	—	2	—	12	2 635	10,76
—	—	42	—	—	—	—	2	28	1	—	—	—	—	31	5 106	11,74
—	—	47	1	—	—	—	1	9	—	—	—	2	—	13	3 918	11,23
—	—	2	—	—	—	—	—	6	—	—	—	4	—	10	3 611	5,85
1	—	156	4	3	8	1	12	96	1	1	—	19	2	147	25 865	8,56
—	—	28	—	1	2	—	—	39	2	1	—	8	—	53	16 036	7,57
—	—	11	—	—	—	—	—	14	—	—	—	6	—	20	11 782	7,03
—	—	7	—	—	—	—	—	6	—	—	—	1	—	7	2 749	8,33
—	—	46	—	1	2	—	—	59	2	1	—	15	—	80	30 567	7,41
1	—	84	1	6	1	—	14	38	3	1	1	7	—	72	15 494	7,57
—	—	3	2	2	—	—	1	5	—	—	—	4	—	14	6 153	6,76
—	—	15	—	—	—	—	—	3	1	—	—	2	—	6	2 978	6,93
1	—	102	3	8	1	—	15	46	4	1	1	13	—	92	24 635	7,08

ESTADO DE MINAS GERAES

MUNICIPIOS MUNICIPES	DISTRICTOS DISTRICTS	DOMICILIOS DOMICILES									
		PARTICULARES Particuliers — RESIDENCIAS Résidences		COLLECTIVOS EN COMMUN							
		Occupa- das Occupées	Des- occupa- das Vacantes	Asylos	Cadeias	Escolas	Fabrics ou officinas	Fazendas e outros estabeleci- mentos agricolas	Hos- pitaes	Hoteis	Pensões ou casas de com- modos
				Asiles	Prisons	Écoles	Fabri- ques ou ateliers	Fermes et autres étaбли- se- ments agricoles	HÔ- pitaux	Hôtels	Pensi- ons ou maï- sons garnies
São João d'El-Rey	São João d'El-Rey	2 490	1	1	1	2	—	1	2	6	3
	S, Rita do Rio Abaixo	565	69	—	1	1	—	20	—	—	1
	N S da C da Barra	301	24	—	1	—	—	42	—	—	—
	N S de Nazareth	308	18	—	1	1	—	54	—	—	—
	S G do Ibituruna	402	—	—	—	—	—	7	—	—	—
	S. A, do Rio das Mortes	297	39	—	—	—	—	—	—	—	—
	S' Sebastião da Victoria	302	—	—	—	—	—	—	—	—	—
	São Miguel do Cajurú	331	—	—	—	—	—	—	—	—	—
	S Francisco do Onça	263	—	—	—	—	—	6	—	—	—
TOTAL	5 259	151	1	4	4	—	130	2	6	4	
S João Evangelista	S João Evangelista	1.147	39	—	1	—	—	2	—	—	—
	S Sebastião dos Pintos	708	2	—	1	—	—	—	—	—	—
	TOTAL	1 855	41	—	2	—	—	2	—	—	—
S João Nepomuceno	S João Nepomuceno	871	13	—	1	1	—	80	—	2	1
	Descoberto	267	5	—	—	—	—	79	—	—	—
	Tarú-Assú	56	—	—	—	—	—	23	—	—	—
	Rochedo	131	4	—	1	—	—	37	—	—	—
	Santa Barbaia	53	7	—	—	—	—	46	—	—	—
	S José da Cachoeira	34	—	—	—	—	—	28	—	—	—
TOTAL	1 412	29	—	2	1	—	293	—	2	1	
São José dos Botelhos	São José dos Botelhos	664	124	—	2	—	—	137	—	1	2
São Manoel	São Manoel	342	34	—	1	—	—	156	1	2	2
	Pinhotyba	45	28	—	—	—	—	27	—	—	—
	TOTAL	387	62	—	1	—	—	183	1	2	2
S Manoel do Mutum	S Manoel do Mutum	1 055	7	—	1	—	—	761	—	2	—
	Bom Jardim	556	7	—	—	—	—	18	—	—	—
	S Sebastião do Occidente	667	—	—	—	—	—	142	—	—	—
	TOTAL	2 278	14	—	1	—	—	921	—	2	—

ESTATISTICA DOMICILIARIA

STATISTIQUE DOMICILIAIRE

(CONTINUAÇÃO — SUITE)

			OUTRAS APLICAÇÕES													
			AUTRES APPLICATIONS													
Quarteis Caser- nes	Diver- sos Di- vers	TOTAL	De- posito Dé- pôts	Escolas Éco- les	Escripto- rios Bu- reaux	Es- ta- ções Sta- tions	Fabricas ou officinas Fabri- ques ou ateliers	Casas de negocio Mais- sons de com- merce	REPARTIÇÕES			Templos Tem- ples	Diversas Di- verseis	TOTAL	População Po- pulation	Densidade Densité
									ADMINISTRAÇÕES							
									federaes fé- dérales	estaduaes des États	municipaes mu- nicipa- les					
2	—	18	1	1	1	—	1	15	—	—	—	16	—	35	17 738	7,07
—	—	23	—	—	—	—	—	10	—	—	—	2	—	12	4 165	7,08
—	—	43	—	—	—	—	—	—	—	—	—	2	1	3	3 597	10,46
—	—	56	—	—	—	2	—	8	1	—	—	5	—	16	3 646	10,02
—	—	7	—	—	1	—	—	8	—	—	—	—	—	9	3 021	7,39
—	—	—	—	—	—	—	—	—	—	—	—	—	—	—	2 624	8,84
—	—	—	—	—	—	—	—	—	—	—	—	—	—	—	2 335	7,73
—	—	—	—	—	—	—	—	—	—	—	—	1	—	1	2 778	8,39
—	—	6	—	—	—	—	—	—	—	—	—	—	—	—	2 446	9,09
2	—	153	1	1	2	2	1	41	1	—	—	26	1	76	4 350	7,83
1	—	4	2	3	—	—	—	16	2	—	—	2	—	25	9 015	7,83
—	—	1	—	1	—	—	—	1	—	—	—	1	—	3	5 920	8,35
1	—	5	2	4	—	—	—	17	2	—	—	3	—	28	14 935	8,03
1	—	86	—	3	3	1	7	45	—	—	—	3	3	65	12 189	12,72
—	—	79	—	2	—	—	—	20	—	1	—	2	—	25	9 364	27,06
—	—	23	—	—	—	—	—	—	—	—	—	—	—	—	3 113	39,41
—	—	38	—	2	1	—	—	12	1	—	—	1	—	18	4 033	24,01
—	—	46	—	—	—	—	—	8	—	—	—	1	—	9	3 476	35,11
—	—	28	—	—	—	—	—	—	—	—	—	—	—	—	1 356	21,87
1	—	300	—	7	4	1	7	85	1	1	—	7	4	117	33 531	19,59
—	—	142	141	2	5	—	63	41	2	2	—	5	2	263	10 793	13,39
1	—	163	139	5	5	3	108	56	2	2	1	3	4	328	14 151	28,02
1	—	27	17	1	—	—	2	7	—	—	—	2	—	29	6 310	87,64
2	—	190	156	6	5	3	110	63	2	2	1	5	4	357	20 461	35,46
1	—	765	2	2	—	—	2	43	1	—	—	3	1	54	14 821	8,14
—	—	18	—	1	—	—	—	8	—	—	—	2	—	11	4 154	7,24
—	—	142	—	—	—	—	—	1	—	—	—	—	—	1	6 345	7,84
1	—	925	2	3	—	—	2	52	1	—	—	5	1	66	25 320	7,91

ESTADO DE MINAS GERAES

MUNICIPIOS MUNICIPES	DISTRICTOS DISTRICTS	DOMICILIOS DOMICILES									
		PARTICULARES Particuliers — RESIDENCIAS Résidences		COLLECTIVOS EN COMMUN							
		Occupa- das Occupées	Des- occupa- das Vacan- tes	Asyles Asiles	Cadeias Prisons	Escolas Écoles	Fabricas ou officinas Fabri- ques ou ateliers	Fazendas e outros estabeci- mentos agricolas Fermes et autres établis- se- ments agricole- s	Hos- pitaes HÔ- pitaux	Hotéis Hôtels	Pensões ou casas de com- modos Pensi- ons ou maï- sons garnies
São Miguel de Guanhães	Guanhães	1 512	11	—	1	—	—	28	—	—	2
	N S do Patrocínio	2 091	20	—	—	—	—	—	—	—	—
	N S da Gloria do Divino	1 605	5	—	1	—	—	1	—	—	—
	Gonzaga	1 793	9	—	2	—	—	—	—	—	—
	Travessão	1 937	72	—	1	—	—	9	—	—	—
	N S do A de Baraúnas	1 208	—	—	1	—	—	17	—	—	—
	Farias	522	1	—	—	—	—	1	—	—	—
	Dôres de Guanhães	1 012	3	—	1	—	—	3	—	—	—
TOTAL	11 680	121	—	7	—	—	59	—	—	2	
S Paulo do Muriahé	S Paulo do Muriahé	2 324	56	—	—	—	—	109	—	2	6
	Patrocínio do Muriahé	346	3	—	—	—	—	26	—	2	1
	Bom Jesus da Cach Alegre	84	1	—	—	—	—	56	—	1	3
	S Antonio do Gloria	210	6	—	—	—	—	5	—	—	—
	Santa Rita do Gloria	656	11	—	—	—	—	533	—	—	—
	Rosario da Limeira	658	—	—	—	—	—	72	—	—	—
	N S do Gloria	343	—	—	—	—	—	31	—	—	—
	Dôres da Victoria	103	—	—	—	—	—	62	—	—	—
S F da Boa Familia	394	2	—	—	—	—	43	—	—	—	
TOTAL	5 118	79	—	—	—	—	937	—	5	10	
S Sebastião do Paraíso	São Sebastião do Paraíso	1 273	20	—	—	1	—	141	1	—	6
	S Thomaz de Aquino	748	30	—	—	—	—	50	—	1	—
	Goyanazes	157	—	—	—	—	—	39	—	—	—
	E Santo do Prata	276	2	—	—	—	—	52	—	—	—
TOTAL	2 454	52	—	—	1	—	282	1	1	6	
Serro	Serro	1 649	59	1	1	—	—	3	1	1	3
	S Sebast das Coentes	1 284	9	—	—	—	—	9	—	—	1
	S Antonio do Itambé	1 237	17	—	—	—	—	1	—	—	—
	N S dos P do Milho Verde	344	17	—	—	—	—	1	—	—	—
	S José dos Paulistas	1 159	29	—	—	—	—	—	—	—	—
	N S da P do R Vermelho	1 701	17	—	—	—	—	29	—	—	—
	S Ant do Rio do Peixe	653	21	—	—	—	—	9	—	—	—
	S Gonç do R das Pedras	147	18	—	—	—	—	5	—	1	—
N S da Mãe dos H do Tuvo	1 073	35	—	1	—	—	—	—	—	—	
S José do Itapanhoacanga	419	2	—	—	—	—	2	—	—	—	
TOTAL	9 966	224	1	2	—	—	59	1	2	4	

ESTATISTICA DOMICILIARIA

STATISTIQUE DOMICILIAIRE

(CONTINUAÇÃO — SUITE)

OUTRAS APLICAÇÕES															População Po- pulation	Densidade Densité
AUTRES APPLICATIONS																
Quar- leis Ca- ser- nes	Diver- sos Di- vers	TOTAL	De- posi- tos Dé- pôts	Escolas Éco- les	Escripto- rios Bu- reaux	Es- tações Sta- tions	Fabricas ou officinas Fabri- ques ou ateliers	Casas de negocio Mai- sons de com- merce	REPARTIÇÕES ADMINISTRATIONS			Templos Tem- ples	Diversas Di- verses	TOTAL		
									federaes fé- dérales	estaduaes des États	municipaes muni- cipa- les					
2	—	33	6	2	2	—	8	44	3	7	2	4	—	78	14 618	9,46
—	—	—	1	—	—	—	—	10	1	—	1	3	—	16	16 550	7,91
—	—	2	—	—	—	—	—	15	—	—	—	1	—	16	11 986	7,46
—	—	2	—	2	—	—	—	2	—	—	—	1	—	5	14 095	7,85
—	—	10	87	2	—	1	1	12	—	—	—	4	—	107	15 993	8,21
—	—	18	—	—	—	—	—	3	—	—	1	5	—	9	10 479	8,55
—	—	1	—	—	—	—	—	—	—	—	—	1	—	1	3 354	6,41
—	—	4	10	2	—	—	1	20	1	1	—	2	—	37	9 403	9,25
2	—	70	104	8	2	1	10	106	5	8	4	21	—	269	96 478	8,21
—	—	117	1	1	1	—	13	39	1	—	1	4	1	62	18 719	7,67
—	—	29	—	—	—	—	—	30	1	—	—	—	—	31	4 835	12,89
—	—	60	—	1	—	—	4	12	—	—	—	2	—	19	4 393	30,51
—	—	5	—	1	—	—	—	—	—	—	—	1	—	2	2 102	9,78
—	—	533	1	—	1	—	—	38	—	—	—	5	—	45	10 936	9,20
—	—	72	—	—	—	—	2	24	—	—	—	2	—	28	10 033	13,74
—	—	31	—	—	1	—	—	11	1	—	—	—	—	13	6 708	17,94
—	—	62	—	—	—	—	—	10	—	—	—	2	—	12	7 246	43,92
—	—	43	—	—	1	—	1	15	—	—	—	1	—	18	4 971	11,38
—	—	952	2	3	4	—	20	179	3	—	1	17	1	230	69 943	11,52
—	—	149	—	—	2	1	—	36	—	—	—	1	—	40	20 609	14,49
—	—	51	1	—	—	—	2	14	—	—	—	1	1	19	9 142	11,44
—	—	39	—	—	—	—	—	—	—	—	—	—	—	—	4 151	21,18
—	—	52	2	—	—	—	1	25	—	—	—	2	—	30	3 635	11,08
—	—	291	3	—	2	1	3	75	—	—	—	4	1	89	37 537	13,67
1	—	11	1	3	11	—	25	79	3	4	2	9	3	140	10 648	6,41
—	—	10	3	2	1	—	1	7	2	—	—	1	—	17	9 917	7,66
—	—	1	—	—	—	—	20	16	—	—	—	3	—	39	8 182	6,61
—	—	1	2	2	—	—	1	5	1	—	—	3	—	14	2 347	6,80
—	—	—	—	—	—	—	—	1	—	—	—	—	—	1	7 178	6,19
—	—	29	11	—	—	—	1	3	—	—	—	1	—	16	11 374	6,57
—	—	9	1	—	—	—	3	11	2	—	—	3	—	20	4 631	7,00
—	—	6	—	2	—	—	1	12	1	—	—	2	1	19	880	5,75
—	—	1	1	3	—	—	1	3	—	—	1	1	—	10	7 492	6,98
—	—	2	10	—	—	—	—	7	—	—	—	2	—	19	2 853	6,98
1	—	70	29	12	12	—	53	144	9	4	3	25	4	295	65 502	6,73

ESTADO DE MINAS GERAES

MUNICIPIOS MUNICIPES	DISTRITOS DISTRICTS	DOMICILIOS DOMICILES									
		PARTICULARES Particuliers — RESIDENCIAS Résidences		COLLECTIVOS EN COMMUN							
		Occupa- das Occupées	Desocupa- das Vacantes	Asylos	Cadeias	Escolas	Fabricas ou officinas	Fazendas e outros estabeci- mentos agricolas	Hos- pitaes	Hoteis	Pensões ou casas de com- modos
				Asiles	Prisons	Écoles	Fabri- ques ou ateliers	Fermes et autres établis- se- ments agrico les	Hô- pitaux	Hôtels	Pensi- ons ou mai- sons garnies
Sete Lagoas .	Sete Lagoas ..	1 756	—	—	—	—	—	5	1	2	7
	Inhaúma . . .	725	16	—	—	—	—	5	—	—	1
	Fortuna . . .	658	16	—	1	—	—	19	—	—	—
	Buritys	328	26	—	—	—	—	11	—	—	1
	Jequitibá	1 326	—	—	—	—	—	—	—	—	—
	TOTAL	4 793	58	—	1	—	—	40	1	2	9
Silvestre Ferraz	Silvestre Ferraz .	719	14	—	—	—	—	33	—	1	3
	São Lourenço	186	—	—	—	—	—	3	—	1	—
	TOTAL	905	14	—	—	—	—	36	—	2	3
Silvianopolis .	Sant'Anna do Sapucahy	1 984	—	—	1	—	—	—	—	2	—
	E Santo do Dourado	545	2	—	2	—	—	—	—	1	—
	TOTAL	2 529	2	—	3	—	—	—	—	3	—
Theophilo Ottoni	Theophilo Ottoni	4 364	89	—	1	—	—	516	3	—	10
	Itambacury	5 534	129	—	1	1	—	61	—	—	1
	Poté	2 177	40	—	—	—	—	—	—	—	—
	Malacacheta .	2 049	18	—	—	—	—	14	—	—	—
	Setubinha	1 730	60	—	—	—	—	3	—	—	—
	Concordia	1 535	25	—	—	—	—	42	—	—	1
	Itahypé .	2 230	42	—	—	—	—	17	—	—	—
	Urucú	1 200	2	—	—	—	—	—	—	—	2
	Aymorés	509	—	—	—	—	—	—	—	—	1
	Pampan	2 137	27	—	—	—	—	32	—	—	—
	TOTAL	23 465	432	—	2	1	—	685	3	—	15
Tiradentes	Tiradentes	655	13	—	1	—	—	1	—	1	—
	Baioso	241	7	—	—	—	—	10	—	—	—
	TOTAL	896	20	—	1	—	—	11	—	1	—
Tres Corações do R. Verde	Tres Corações do R. Verde	1 156	57	1	1	1	—	94	—	4	1
Tres Pontas	Tres Pontas	1 293	22	—	1	1	—	66	—	1	1
	Sant'Anna da Vargem Grande	260	—	—	—	—	—	11	—	—	—
	Martinho Campos	572	38	—	—	—	—	4	—	—	—
	TOTAL . . .	2 125	60	—	1	1	—	81	—	1	1

ESTATISTICA DOMICILIARIA

STATISTIQUE DOMICILIAIRE

(CONTINUAÇÃO - SUITE)

		OUTRAS APLICAÇÕES													População Population	Densidade Densité
		AUTRES APPLICATIONS														
Quarteis Caser- nes	Diversos Divers	TOTAL	Depositos Dépôts	Escolas Écoles	Escritórios Bureaux	Estações Stations	Fabricas ou oficinas Fabriques ou ateliers	Casas de negocio Maisons de com- merce	REPARTIÇÕES ADMINISTRATIONS			Templos Temples	Diversas Diverses	TOTAL		
									federaes fédérales	estaduaes des États	municipaes municipales					
1	—	16	—	—	1	—	—	48	—	1	1	—	—	51	10 826	6,11
—	—	6	—	—	—	—	1	15	1	—	—	7	—	24	4 794	6,56
—	—	20	31	1	—	—	16	10	—	—	—	5	—	63	5 640	8,32
—	—	12	—	1	—	—	—	4	—	—	1	2	—	8	2 319	6,82
—	—	—	—	—	—	—	—	3	—	—	—	—	—	3	8 039	6,06
1	—	54	31	2	1	—	17	80	1	1	2	14	—	149	31 618	6,52
—	—	37	—	—	—	1	1	9	—	—	—	—	—	11	8 655	11,45
—	—	4	—	—	—	—	—	—	—	—	—	—	—	—	1,762	9,27
—	—	41	—	—	—	1	1	9	—	—	—	—	—	11	10 417	11,01
1	—	4	18	1	—	—	2	25	—	—	—	2	2	50	16 422	8,26
—	—	2	—	1	—	—	1	13	—	—	—	1	—	16	4 342	7,94
1	—	6	18	2	—	—	3	38	—	—	—	3	2	66	20 764	8,19
1	—	531	9	9	4	3	8	151	—	1	—	11	3	199	31 898	6,52
1	—	65	2	6	1	—	6	47	1	—	—	5	—	68	38 810	6,93
—	—	—	—	—	—	1	—	16	—	—	—	4	1	22	13 747	6,31
—	—	14	—	2	—	—	—	18	—	2	—	2	1	25	13 303	6,45
—	—	3	—	—	—	—	4	11	—	—	—	4	—	19	11 161	6,44
—	—	43	9	—	—	—	1	7	—	1	—	2	—	20	10 334	6,55
—	—	17	2	1	—	—	1	10	—	—	—	2	—	16	15 078	6,71
—	—	2	—	—	—	1	—	—	—	—	—	1	—	2	7 748	6,45
—	—	1	—	—	—	1	—	2	—	—	—	—	—	3	3 782	7,42
—	—	32	1	—	—	—	—	26	—	—	—	3	—	30	17 338	7,99
2	—	708	23	18	5	6	20	288	1	4	—	34	5	404	163 199	6,75
1	—	4	—	3	2	—	2	5	1	—	—	4	—	17	4 082	6,19
—	—	10	—	—	—	—	—	10	—	—	—	2	1	13	1 705	6,79
1	—	14	—	3	2	—	2	15	1	—	—	6	1	30	5 787	6,36
2	—	104	6	3	6	—	22	83	4	1	1	4	3	133	12 262	9,73
1	—	71	1	1	1	—	1	43	—	1	—	7	2	57	13 573	9,95
—	—	11	—	2	—	—	—	5	—	—	—	—	—	7	2 511	9,27
—	—	4	—	—	—	1	3	3	—	—	—	3	—	10	3 895	6,76
1	—	86	1	3	1	1	4	51	—	1	—	10	2	74	19 979	9,04

ESTADO DE MINAS GERAES

MUNICIPIOS MUNICIPES	DISTRITOS DISTRICTS	DOMICILIOS DOMICILES									
		PARTICULARES Particuliers — RESIDENCIAS Résidences		COLLECTIVOS EN COMMUN							
		Occupa- das Occupées	Des- occupa- das Vacantes	Asylos	Cadeias	Escolas	Fabrics ou officinas	Fazendas e outros estabeci- mentos agricolas	Hos- pitaes	Hotels	Pensões ou casas de com- modos
				Asiles	Prisons	Écoles	Fabri- ques ou ateliers	Fermes et autres établis- se- ments agrico- les	Hô- pitaux	Hôtels	Pensions ou maï- sons garnies
Tuiuo	Tuiuo	1 329	47	—	1	—	—	21	—	3	—
	S. B. Jesus do B. Jardim	829	2	—	—	—	—	4	—	1	—
	São Vicente Ferrer	289	—	—	—	—	—	30	—	—	1
	Mãe de Deus do Rio Grande	300	13	—	—	—	—	75	—	—	—
	Arantes	680	1	—	—	—	—	18	—	—	—
	TOTAL	3 427	63	—	1	—	—	148	—	4	1
Ubá	Ubá	2 672	27	—	1	4	—	14	1	4	8
	S. Antonio das Mariannas	606	11	—	—	—	—	2	—	—	—
	S. José de Tocantins	1 695	106	—	—	—	—	3	—	—	—
	Rodeiros	778	14	—	—	—	—	19	—	—	1
	Sant'Anna de Sapé	847	25	—	—	—	—	6	—	—	—
	Divino	989	—	—	—	—	—	8	—	—	—
	TOTAL	7 587	183	—	1	4	—	52	1	4	9
Uberaba	Uberaba	3 528	142	4	1	2	—	104	2	6	17
	São Miguel do Verissimo	165	19	—	—	—	—	31	—	—	1
	Conceição das Alagôas	136	—	—	—	—	—	15	—	—	—
	Dôres do Campo Formoso	319	2	—	—	—	—	165	—	—	—
	TOTAL	4 148	163	4	1	2	—	315	2	6	18
Uberabinha	Uberabinha	2 132	56	—	1	—	—	205	—	4	8
	Santa Maria	281	—	—	—	—	—	2	—	—	—
	TOTAL	2 413	56	—	1	—	—	207	—	4	8
Varginha	Varginha	1 348	83	—	1	2	—	91	—	3	3
	Carmo da Cachoeira	209	—	—	—	—	—	64	—	—	—
	TOTAL	1 557	83	—	1	2	—	155	—	3	3
Viçosa	Viçosa	994	4	—	1	2	—	48	1	2	—
	Herval	1 448	3	—	—	—	—	5	—	—	—
	Coimbra	857	20	—	—	—	—	12	—	—	—
	Teixeiras	999	—	—	—	—	—	5	—	—	1
	Pedra do Anta	723	2	—	—	—	—	16	—	—	—
	Araponga	967	1	—	—	—	—	14	—	—	—
	São Vicente do Gramma	535	—	—	—	—	—	—	—	—	—
	S. Miguel do Anta	934	—	—	—	—	—	2	—	—	—
	TOTAL	7 457	30	—	1	2	—	102	1	2	1

ESTATISTICA DOMICILIARIA

STATISTIQUE DOMICILIAIRE
(CONTINUAÇÃO — SUITE)

			OUTRAS APLICAÇÕES													População Po- pulation	Densidade Densité
			AUTRES APPLICATIONS														
Quar- teis Ca- ser- nes	Dlver- sos Di- vers	TOTAL	De- posi- tós	Escolas Éco- les	Escrito- rios Bu- reaux	Es- ta- ções	Fabricas ou officinas Fabri- ques ou ateliers	Casas de negocio Mai- sons de com- meice	REPARTIÇÕES			Templos Tem- ples	Diversas Di- verses	TOTAL			
									ADMINISTRATIONS								
									federaes fé- dérales	estadaues des États	municipaes mu- nicipa- les						
—	—	25	3	1	1	1	—	18	2	5	2	2	1	36	9 017	6,66	
—	—	5	—	1	—	3	—	21	—	—	—	1	—	26	5 408	6,48	
—	—	31	—	—	—	2	—	3	1	—	—	1	—	7	4 289	13,40	
—	—	75	—	1	—	—	—	—	—	—	—	—	—	1	3 004	8,01	
—	—	18	—	—	—	—	—	5	—	—	—	—	—	5	4 521	6,48	
—	—	154	3	3	1	6	—	47	3	5	2	4	1	75	26 239	7,33	
1	—	33	10	3	5	2	17	133	3	—	1	3	3	180	21 002	7,76	
—	—	2	—	—	—	—	—	9	—	—	—	1	—	10	4 604	7,57	
1	—	4	17	1	1	1	4	45	1	—	—	3	—	73	11 256	6,63	
—	—	20	10	—	—	2	1	46	—	—	—	3	1	63	10 747	13,47	
—	—	6	—	—	—	—	—	29	—	—	—	—	2	31	7 167	8,40	
—	—	8	—	1	—	—	—	17	—	—	—	1	—	19	7 649	7,67	
2	—	73	37	5	6	5	22	279	4	—	1	11	6	376	62 425	8,15	
1	—	137	11	6	25	1	50	284	3	4	1	2	10	397	49 539	11,06	
—	—	32	—	—	—	—	—	12	—	1	—	2	—	15	5 963	30,27	
—	—	15	—	—	—	—	—	—	—	—	—	1	—	1	7 127	47,20	
—	—	165	—	—	—	—	—	7	—	—	—	2	—	9	6 178	12,76	
1	—	349	11	6	25	1	50	303	3	5	1	7	10	422	59 807	13,30	
—	—	218	8	7	—	1	9	42	1	—	—	2	1	71	20 263	8,62	
—	—	2	—	—	—	—	1	2	—	—	—	—	—	3	2 693	9,52	
—	—	220	8	7	—	1	10	44	1	—	—	2	1	74	22 956	8,72	
1	—	101	—	2	2	1	7	50	1	1	—	3	1	68	16 671	11,51	
—	—	64	—	—	—	1	—	10	—	—	—	1	—	12	5 786	21,19	
1	—	165	—	2	2	2	7	60	1	1	—	4	1	80	22 457	13,04	
1	—	55	—	1	1	1	4	35	1	1	—	4	1	49	8 564	8,16	
—	—	5	—	—	—	—	1	16	—	—	—	3	1	21	9 918	6,83	
—	—	12	3	—	1	1	5	37	1	1	—	2	2	53	6 233	7,17	
—	—	6	—	—	—	—	—	11	—	—	—	1	—	12	7 188	7,15	
—	—	16	—	—	—	—	—	2	—	—	—	—	—	2	5 782	7,82	
—	—	14	—	1	—	—	—	2	—	—	—	2	—	5	7 298	7,44	
—	—	—	—	—	—	—	—	—	—	—	—	—	—	—	3 799	7,10	
—	—	2	—	1	—	—	—	—	—	—	—	4	—	5	6 731	7,19	
1	—	110	3	3	2	2	10	103	2	2	—	16	4	147	55 513	7,34	

ESTADO DE MINAS GERAES

MUNICIPIOS MUNICIPES	DISTRICTOS DISTRICTS	DOMICILIOS DOMICILES									
		PARTICULARES Particuliers — RESIDENCIAS Résidences		COLLECTIVOS EN COMMUN							
		Occupa- das Occupées	Des- occupa- das Vacan- tes	Asylos	Cadeias Prisons	Escolas	Fabricas ou officinas Fabri- ques ou ateliers	Fazendas e outros estabeci- mentos agricolas Fermes et autres établis- se- ments agrico- les	Hos- pitaes HÔ- pitaux	Hotéis Hôtels	Pensões ou casas de com- modos Pensi- ons ou mai- sons garnies
Villa Braz	Villa Braz	2 506	52	—	1	—	—	1	1	2	—
	Piranguinho	448	—	—	—	—	—	—	—	—	—
	TOTAL	2 954	52	—	1	—	—	1	1	2	—
Villa Brazilia	Villa Brazilia	3 210	30	—	1	—	—	27	—	—	—
	Campo Redondo	1 138	35	—	—	—	—	—	—	—	—
	São João da Ponte	950	—	—	—	—	—	1	—	—	—
	S Antonio da B Vista	1 503	1	—	—	—	—	8	—	—	—
	TOTAL	6 801	66	—	1	—	—	36	—	—	—
Villa de Cambuquira	Villa de Cambuquira	1 024	7	—	—	—	—	24	—	7	—
Villa Rio Espera	Villa Rio Espera	858	26	—	—	—	—	1	—	—	2
Villa Jequitinhonha	Jequitinhonha	1 707	72	—	1	—	—	86	—	—	1
	Joahyma	1 763	12	—	1	—	—	71	—	—	—
	São João da Vigia	2 560	53	—	—	—	—	5	—	—	—
	Salto Grande	2 134	31	—	—	—	—	3	—	—	—
	Pedia Grande	1 053	3	—	—	—	—	155	—	—	—
	TOTAL	9 217	171	—	2	—	—	320	—	—	1
Villa Nepomuceno	Villa Nepomuceno	552	14	—	1	—	—	141	—	1	—
Villa Nova de Lima	Villa Nova de Lima	2 027	101	1	1	—	—	3	2	—	17
	Piedade de Paraopeba	561	78	—	—	—	—	7	—	—	—
	S Antonio do Rio Acima	387	4	—	—	—	—	4	—	—	6
	TOTAL	2 975	183	1	1	—	—	14	2	—	23
Villa Nova de Rezende	Villa Nova de Rezende	1 349	31	—	1	—	—	42	—	1	—
	Alpinopolis	983	—	—	—	—	—	5	—	—	—
	Bom Jesus da Penha	445	1	—	—	—	—	14	—	—	—
	TOTAL	2 777	32	—	1	—	—	61	—	1	—
Villa Rezende Costa	Villa Rezende Costa	821	37	—	—	—	—	49	—	1	—
Virginia	Virginia	1 022	38	—	—	—	—	17	—	1	—
TOTAL DO ESTADO		689 225	16 778	54	229	129	4	29 827	98	439	797

ESTATISTICA DOMICILIARIA

STATISTIQUE DOMICILIAIRE
(CONCLUSÃO — FIN)

		OUTRAS APLICAÇÕES													População Po- pulation	Densidade Densité
		AUTRES APPLICATIONS														
Quar- teis Ca- ser- nes	Diver- sos Di- vers	TOTAL	De- posi- tos Dé- pôts	Escolas Éco- les	Escrip- torios Bu- reaux	Es- tações Sta- tions	Fabricas ou officinas Fabri- ques ou ateliers	Casas de negocio Mai- sons de com- merce	REPARTIÇÕES ADMINISTRATIONS			Templos Tem- ples	Diversas Di- verses	TOTAL		
									federaes fé- dérales	estadnaes des États	municipaes mu- nicipa- les					
—	—	5	—	2	—	—	1	26	—	1	—	7	2	39	16 665	6,64
—	—	—	—	—	—	—	—	—	—	—	—	2	—	2	2 972	6,63
—	—	5	—	2	—	—	1	26	—	1	—	9	2	41	19 637	6,64
1	—	29	—	1	—	—	—	22	—	—	1	4	—	28	22 387	6,91
—	—	—	—	—	—	—	—	—	—	—	—	2	—	2	7 889	6,93
—	—	1	—	1	—	—	—	—	—	—	—	4	—	5	6 675	7,02
—	—	8	—	—	—	—	—	4	—	—	—	2	—	6	10 379	6,87
1	—	38	—	2	—	—	—	26	—	—	1	12	—	41	47 330	6,92
1	—	32	—	—	—	1	—	20	—	1	—	1	1	24	7 744	7,33
1	—	4	—	—	—	—	—	15	—	—	—	2	—	17	5 675	6,58
2	—	90	—	3	—	—	1	39	4	2	1	4	2	56	15 660	8,71
—	—	72	—	1	—	—	—	27	—	—	—	—	—	28	12 395	6,75
—	—	5	—	1	—	—	1	32	—	—	—	4	—	38	19 864	7,74
1	—	4	2	1	—	—	—	41	—	2	—	1	—	47	15 009	7,02
—	—	155	—	—	—	—	—	—	—	—	—	1	—	1	11 724	9,71
3	—	326	2	6	—	—	2	139	4	4	1	10	2	170	74 652	7,82
—	—	143	—	2	—	1	4	32	—	—	—	5	2	46	15 714	22,61
1	—	25	5	1	4	1	6	77	2	1	1	8	5	111	11 203	5,46
—	—	7	52	4	1	—	17	28	1	—	—	7	1	111	3 679	6,48
—	—	10	1	3	1	2	—	8	1	—	—	3	—	19	2 566	6,46
1	—	42	58	8	6	3	23	113	4	1	1	18	6	241	17 448	5,78
1	—	45	—	1	—	—	3	7	—	1	—	5	—	17	10 952	7,86
—	—	5	—	—	—	—	—	29	—	—	—	—	—	29	6 526	6,61
—	—	14	—	—	—	—	—	6	—	—	—	—	—	6	3 718	8,10
1	—	64	—	1	—	—	3	42	—	1	—	5	—	52	21 196	7,46
1	—	51	—	3	1	—	4	26	2	1	1	5	—	43	6 340	7,27
1	—	19	25	1	—	—	2	37	—	1	1	4	1	72	9 791	9,41
161	1	31 739	1 437	818	500	236	1 773	14 088	335	259	117	2 033	385	21 981	5 888 174	8,17

ESTADO DO PARÁ

MUNICIPIOS MUNICIPES	DISTRICTOS DISTRICTS	NUMERO DE PREDIOS NOMBRE DE MAISONS							TOTAL TOTAL
		Terreos Au-rez de chaussée	Asso- bradados Au dessus de chaussée	De De					
				2	3	4	5	+ de 5	
Abaeté	Abaeté,	1 568	5	3	—	—	—	—	1 576
	Beja	450	—	—	—	—	—	—	450
	Tucumanduba	702	2	—	—	—	—	—	704
	Urubuena	183	292	—	—	—	—	—	475
	TOTAL	2 903	299	3	—	—	—	—	3 205
Acará	Acará	1 018	—	—	—	—	—	—	1 018
	Rio Acará Miry	404	—	—	—	—	—	—	404
	TOTAL	1 422	—	—	—	—	—	—	1 422
Affuá	Affuá	714	—	6	—	—	—	—	720
	Corredor	198	—	—	—	—	—	—	198
	Santa Julia	194	—	—	—	—	—	—	194
	Cajú-una	110	—	—	—	—	—	—	110
	TOTAL	1 216	—	6	—	—	—	—	1 222
Alemquer	Alemquer	2 118	—	2	—	—	—	—	2 120
Almeirim	Almeirim	926	—	—	—	—	—	—	926
Alta mira	Alta-mira	1 260	6	—	—	—	—	—	1 266
Anaiás	Anajás	589	2	2	—	—	—	—	593
	Furo do Breu	501	—	1	—	—	—	—	502
	Trovão	460	—	—	—	—	—	—	460
	TOTAL	1 550	2	3	—	—	—	—	1 555
Aveiro	Aveiro	730	3	—	—	—	—	—	733
Bagre	Bagre	532	—	—	—	—	—	—	532
Baião	Baião	373	26	—	—	—	—	—	399
	Amayzal	298	5	—	—	—	—	—	303
	Matacurá	203	—	—	—	—	—	—	203
	Alcobaça	218	—	—	—	—	—	—	218
	TOTAL	1 092	31	—	—	—	—	—	1 123

ESTATISTICA PREDIAL

STATISTIQUE PRÉDIALE

CONDIÇÃO DOS PREDIOS CONDITION DES MAISONS						PROPRIEDADE DOS PREDIOS PROPRIÉTÉ DES MAISONS					População Population	Densidade Densité
Habitaveis Habitable			Em En			Particular Particulière	Publica Publique			TOTAL TOTAL		
Occupados Occupés	Desoccupados Vacantes	Total Total	construção ou re- construcção construction ou re- construc- tion	ruínas ruines	Total Total		federal fédérale	estadual des États	municipal municipale			
1 575	1	1 576	—	1	1 577	1 574	—	3	—	1 577	11 660	7,39
450	—	450	—	—	450	450	—	—	—	450	3 566	7,92
704	—	704	—	—	704	704	—	—	—	704	5 662	8,04
475	—	475	—	1	476	475	1	—	—	476	3 668	7,71
3 204	1	3 205	—	2	3 207	3 203	1	3	—	3 207	24 556	7,66
1 015	3	1 018	—	1	1 019	1 018	—	—	1	1 019	9 069	8,90
402	2	404	—	—	404	404	—	—	—	404	3 031	7,50
1 417	5	1 422	—	1	1 423	1 422	—	—	1	1 423	12 100	8,50
704	16	720	—	—	720	715	—	—	5	720	4 981	6,92
198	—	198	—	—	198	198	—	—	—	198	2 128	10,75
194	—	194	—	—	194	194	—	—	—	194	1 703	8,78
110	—	110	—	—	110	110	—	—	—	110	1 038	9,44
1 206	16	1 222	—	—	1 222	1 217	—	—	5	1 222	9 850	8,06
2 095	25	2 120	1	—	2 121	2 120	—	—	1	2 121	15 873	7,48
912	14	926	—	—	926	924	—	—	2	926	7 643	8,25
1 264	2	1 266	1	4	1 271	1 270	—	—	1	1 271	9 343	7,35
593	—	593	—	—	593	593	—	—	—	593	5 130	8,65
502	—	502	—	5	507	507	—	—	—	507	3 242	6,39
460	—	460	—	—	460	460	—	—	—	460	3 487	7,58
1 555	—	1 555	—	5	1 560	1 560	—	—	—	1 560	11 859	7,60
733	—	733	1	6	740	739	—	—	1	740	4 973	6,72
532	—	532	—	—	532	532	—	—	—	532	3 474	6,53
396	3	399	4	4	407	404	—	—	3	407	2 713	6,67
303	—	303	—	—	303	303	—	—	—	303	2 113	6,97
203	—	203	—	—	203	203	—	—	—	203	1 370	6,75
205	13	218	—	1	219	219	—	—	—	219	1 204	5,50
1 107	16	1 123	4	5	1 132	1 129	—	—	3	1 132	7 400	6,54

ESTADO DO PARÁ

MUNICIPIOS MUNICIPES	DISTRICTOS DISTRICTS	NUMERO DE PREDIOS NOMBRE DE MAISONS							TOTAL TOTAL
		Terreos Au-rez de chaussée	Asso- bradados Au dessus de chaussée	De De					
				2	3	4	5	+ de 5	
Belém	Belém	19 074	1 223	1 118	75	5	1	—	21 496
	Pinheiro	1 448	52	13	3	—	—	—	1 516
	Mosqueiro	1 355	3	—	—	—	—	—	1 358
	Itapicuru	398	—	—	—	—	—	—	398
	Americano	392	—	9	—	—	—	—	401
	Aycaiahú	255	—	2	—	—	—	—	257
	Inhangapy	538	—	—	—	—	—	—	538
	Apehú	392	—	1	—	—	—	—	393
	Guajará-assú	580	1	—	—	—	—	—	581
	Bujarú	745	20	1	—	—	—	—	766
	Anhangá	1 002	—	2	—	—	—	—	1 004
	Bemfica	352	—	—	—	—	—	—	352
	Ilha das Onças	299	1	2	2	—	—	—	304
	Castanhal	1 966	1	1	—	—	—	—	1 968
	Cataparú	512	5	—	—	—	—	—	517
	Guajará-miry	658	—	—	—	—	—	—	658
	Conde	306	—	—	—	—	—	—	306
	Barcarena	619	—	1	—	—	—	—	620
	Ananindêna	801	1	11	—	—	—	—	816
	Santa Isabel	820	1	—	—	—	—	—	821
Benevides	285	—	1	—	—	—	—	286	
	TOTAL	32 800	1 308	1 162	80	5	1	—	35 356
Bragança	Bragança	6 030	35	17	—	—	—	—	6 082
Breves	Breves	2 436	638	8	—	—	—	—	3 082
Cachoeira	Cachoeira	417	16	—	—	—	—	—	433
	Alto-Araú	113	—	4	—	—	—	—	147
	Curacará	390	—	2	—	—	—	—	392
	Camará	222	—	—	—	—	—	—	222
	TOTAL	1 172	16	6	—	—	—	—	1 194

ESTATISTICA PREDIAL

STATISTIQUE PRÉDIALE
(CONTINUAÇÃO — SUITE)

CONDIÇÃO DOS PREDIOS CONDITION DES MAISONS						PROPRIEDADE DOS PREDIOS PROPRIÉTÉ DES MAISONS					População Population	Densidade Densité
Habitaveis Habitable			Em En			Particular Particulière	Publica Publique			TOTAL TOTAL		
Occupados Occupées	Desocupados Vacantes	Total Total	construção ou re- construcção construc- tion ou re- construc- tion	ruinas ruines	Total Total		federal fédérale	estadual des États	municipal muni- cipale			
20 259	1 237	21 496	62	106	21 664	21 611	11	38	4	21 664	144 692	6,68
1 417	99	1 516	6	13	1 535	1 527	—	7	1	1 535	8 961	5,84
1 358	—	1 358	—	—	1 358	1 358	—	—	—	1 358	9 116	6,71
398	—	398	—	—	398	398	—	—	—	398	2 806	7,05
395	6	401	1	3	405	400	—	4	1	405	2 313	5,71
257	—	257	—	—	257	257	—	—	—	257	1 914	7,45
530	8	538	1	23	562	559	—	2	1	562	3 445	6,13
393	—	393	—	—	393	392	—	1	—	393	2 436	6,20
581	—	581	1	1	583	583	—	—	—	583	3 987	6,84
761	5	766	2	—	768	768	—	—	—	768	4 678	6,09
999	5	1 004	—	—	1 004	1 002	—	2	—	1 004	6 982	6,95
352	—	352	—	—	352	352	—	—	—	352	2 522	7,16
300	4	304	—	—	304	304	—	—	—	304	1 796	5,91
1 965	3	1 968	1	—	1 969	1 969	—	—	—	1 969	13 918	7,07
508	9	517	1	—	518	518	—	—	—	518	3 432	6,63
656	2	658	—	—	658	658	—	—	—	658	4 392	6,67
306	—	306	—	—	306	306	—	—	—	306	1 998	6,53
606	14	620	1	6	627	627	—	—	—	627	4 324	6,90
808	8	816	—	2	818	768	—	50	—	818	5 387	6,59
810	11	821	1	7	829	826	—	3	—	829	5 622	6,78
278	8	286	—	3	289	289	—	—	—	289	1 681	5,82
33 937	1 419	35 356	77	164	35 597	35 472	11	107	7	35 597	236 402	6,64
6 018	64	6 082	6	9	6 097	6 095	—	1	1	6 097	44 486	7,30
3 082	—	3 082	—	—	3 082	3 082	—	—	—	3 082	22 678	7,36
424	9	433	5	7	445	443	—	—	2	445	4 157	9,34
147	—	147	—	—	147	147	—	—	—	147	1 658	11,28
390	2	392	—	—	392	392	—	—	—	392	3 064	7,82
218	4	222	—	—	222	222	—	—	—	222	1 668	7,51
1 179	15	1 194	5	7	1 206	1 204	—	—	2	1 206	10 547	8,75

ESTADO DO PARÁ

MUNICIPIOS MUNICIPES	DISTRICTOS DISTRICTS	NUMERO DE PREDIOS NOMBRE DE MAISONS							TOTAL TOTAL
		Terreos Au-rez de chaussée	Asso- bradados Au dessus de chaussée	De De					
				2	3	4	5	+ de 5	
Cameté	Cameté	1 547	6	20	—	—	—	—	1 573
	Joroca	653	—	—	—	—	—	—	663
	Juaba	897	—	—	—	—	—	—	897
	São Benedicto	357	175	—	—	—	—	—	532
	Cuiuçambaba	694	—	—	—	—	—	—	694
	Limoeiro	269	—	—	—	—	—	—	269
	Providencia	265	—	—	—	—	—	—	265
	São Raymundo dos Furtados	609	—	—	—	—	—	—	609
	TOTAL	5 301	181	20	—	—	—	—	5 502
Chaves	Chaves	1 803	—	—	—	—	—	—	1 803
Conceição do Araguaia	Conceição do Araguaia	1 265	—	—	—	—	—	—	1 265
	Barreira de Sant'Anna	309	—	—	—	—	—	—	309
	São Pedro da Gamelleira	187	—	—	—	—	—	—	187
	TOTAL	1 761	—	—	—	—	—	—	1 761
Curralinho	Curralinho	987	36	—	—	—	—	—	1 023
Curuçá	Curuçá	1 753	—	2	—	—	—	—	1 755
Faro	Faro	746	36	—	—	—	—	—	782
Gurupá	Gurupá	1 502	—	—	—	—	—	—	1 502
Igarapé assú	Igarapé-assú	7 038	—	2	—	—	—	—	7 040
Igarapé-miry	Igarapé-miry	364	170	—	—	—	—	—	534
	Maianatá	340	284	—	—	—	—	—	624
	Anapá	47	276	3	—	—	—	—	326
	Meruhú	391	1	—	—	—	—	—	392
	TOTAL	1 142	731	3	—	—	—	—	1 876
Irituia	Irituia	1 137	139	—	—	—	—	—	1 276
Itaituba	Itaituba	805	—	—	—	—	—	—	805
Juruty	Juruty	1 175	11	—	—	—	—	—	1 186

ESTATISTICA PREDIAL

STATISTIQUE PRÉDIALE
(CONTINUAÇÃO — SUITE)

CONDIÇÃO DOS PREDIOS CONDITION DES MAISONS						PROPRIEDADE DOS PREDIOS PROPRIÉTÉ DES MAISONS					População Population	Densidade Densité
Habitáveis Habitable			Em En			Particular Particulière	Publica Publique			TOTAL TOTAL		
Occupados Occupées	Desocupados Vacantes	Total Total	construção ou re- construção construction ou re- construc- tion	ruínas ruines	Total Total		federal fédérale	estadual des États	municipal municipale			
1 511	62	1 573	2	7	1 582	1 579	1	—	2	1 582	11 407	7,21
663	—	663	—	—	663	663	—	—	—	663	4 414	6,66
897	—	897	—	—	897	897	—	—	—	897	7 246	8,08
518	14	532	—	2	531	534	—	—	—	534	4 139	7,75
686	8	694	2	4	700	700	—	—	—	700	5 450	7,79
269	—	269	—	—	269	269	—	—	—	269	1 846	6,86
265	—	265	—	—	265	265	—	—	—	265	2 054	7,75
609	—	609	—	—	609	609	—	—	—	609	4 809	7,90
5 418	84	5 502	4	13	5 519	5 516	1	—	2	5 519	41 365	7,50
1 803	—	1 803	1	—	1 804	1 797	—	—	7	1 804	18 461	10,23
1 260	5	1 265	1	1	1 267	1 267	—	—	—	1 267	7 896	6,23
309	—	309	—	—	309	309	—	—	—	309	2 093	6,77
187	—	187	—	—	187	187	—	—	—	187	1 012	5,41
1 756	5	1 761	1	1	1 763	1 763	—	—	—	1 763	11 001	6,24
1 020	3	1 023	—	1	1 024	1 022	—	—	2	1 024	7 692	7,51
1 735	20	1 755	3	3	1 761	1 761	—	—	—	1 761	13 916	7,90
756	26	782	2	1	785	785	—	—	—	785	6 513	8,30
1 486	16	1 502	1	7	1 510	1 505	1	—	4	1 510	10 901	7,22
6 878	162	7 040	26	19	7 085	7 064	9	8	4	7 085	46 079	6,50
525	9	534	1	2	537	537	—	—	—	537	3 960	7,37
624	—	624	—	—	624	624	—	—	—	624	5 119	8,20
322	4	326	—	—	326	326	—	—	—	326	2 538	7,79
389	3	392	1	1	394	394	—	—	—	394	3 669	9,31
1 860	16	1 876	2	3	1 881	1 881	—	—	—	1 881	15 286	8,13
1 272	4	1 276	—	—	1 276	1 274	—	1	1	1 276	9 508	7,45
805	—	805	—	—	805	805	—	—	—	805	8 221	10 21
1 186	—	1 186	—	—	1 186	1 186	—	—	—	1 186	12 289	10,36

ESTATISTICA PREDIAL

STATISTIQUE PRÉDIALE
(CONTINUAÇÃO — SUITE)

CONDIÇÃO DOS PREDIOS CONDITION DES MAISONS						PROPRIEDADE DOS PREDIOS PROPRIÉTÉ DES MAISONS					População Population	Densidade Densité
Habitaveis Habitable			Em En			Particular Particulière	Publica Publique			TOTAL TOTAL		
Occupados Occupés	Desocupados Vacantes	Total	construção ou re- construção construction ou re- construc- tion	ruínas ruines	Total		federal fé- dérale	estadual des États	municipal muni- cipale			
2 260	85	2 345	—	—	2 345	2 343	—	—	2	2 345	18 387	7,84
485	—	485	2	1	488	486	—	—	2	488	3 354	6,87
209	—	209	—	—	209	209	—	—	—	209	1 298	6,21
694	—	694	2	1	697	695	—	—	2	697	4 652	6,67
2 452	41	2 493	12	11	2 516	2 515	—	—	1	2 516	18 472	7,34
2 230	33	2 263	3	9	2 275	2 273	1	—	1	2 275	16 464	7,24
1 541	—	1 541	—	—	1 541	1 541	—	—	—	1 541	12 058	7,82
970	6	976	—	—	976	974	1	—	1	976	6 650	6 81
481	1	482	—	—	482	480	—	—	2	482	3 271	6,79
481	—	481	—	—	481	481	—	—	—	481	3 990	8,30
962	1	963	—	—	963	961	—	—	2	963	7 261	7,54
991	3	994	—	—	994	993	—	—	1	994	7 729	7,78
263	5	268	—	—	268	268	—	—	—	268	1 526	5,69
1 254	8	1 262	—	—	1 262	1 261	—	—	1	1 262	9 255	7,33
1 620	11	1 631	4	3	1 638	1 636	—	—	2	1 638	11 837	7,23
563	1	564	2	—	566	561	1	2	2	566	4 884	8,63
148	4	152	—	3	155	128	2	25	—	155	1 148	7,41
711	5	716	2	3	721	689	3	27	2	721	6 032	8 37
1 370	—	1 370	1	—	1 371	1 367	1	3	—	1 371	12 579	9,18
3 087	89	3 176	3	7	3 186	3 181	2	1	2	3 186	26 812	8,42
554	3	557	1	2	560	560	—	—	—	560	4 204	7,51
1 002	54	1 056	6	9	1 071	1 071	—	—	—	1 071	7 370	6,88
829	4	833	2	1	836	833	—	1	2	836	6 683	7,99
1 091	—	1 091	1	—	1 092	—	—	—	1 092	1 092	8 708	7,97

ESTADO DO PARÁ

MUNICIPIOS MUNICIPES	DISTRICTOS DISTRICTS	NUMERO DE PREDIOS NOMBRE DE MAISONS							TOTAL TOTAL
		Terreos Au-iez de chaussée	Asso- brados Au dessus de chaussée	De De					
				2	3	4	5	+ de 5	
Porto de Moz	Porto de Moz	433	—	—	—	—	—	—	433
Prainha	Prainha	527	8	1	—	—	—	—	536
Quatipuru	Quatipuru (sede em Capanema)	2 621	3	—	—	—	—	—	2 624
Salinas	Salinas	1 007	—	—	—	—	—	—	1 007
Santarém	Zona Urbana	4 241	5	1	—	—	—	—	4 247
	Zona Rural	957	7	20	—	—	—	—	984
	TOTAL	5 198	12	21	—	—	—	—	5 231
São Caetano de Odivellas	S Caetano de Odivellas	1 201	—	—	—	—	—	—	1 201
São Domingos da Boa Vista	S Domingos da Boa Vista	1 210	8	1	—	—	—	—	1 219
	Sant'Anna do Capim	847	1	1	—	—	—	—	849
	TOTAL	2 057	9	2	—	—	—	—	2 068
São João do Araguaia	São João do Araguaia	296	—	—	—	—	—	—	296
São Miguel do Guamá	São Miguel do Guamá	1 047	206	1	—	—	—	—	1 254
São Sebastião da Boa Vista	São Sebastião da Boa Vista	504	32	—	—	—	—	—	536
Souré	Souré	2 296	54	11	1	—	—	—	2 362
Souzel	Souzel	373	1	11	—	—	—	—	385
Vigia	Vigia	3 390	—	2	—	—	—	—	3 392
Vizeu	Vizeu	2 183	2	1	—	—	—	—	2 186
	TOTAL DO ESTADO	126 950	4 252	1 317	82	5	1	—	132 607

ESTATISTICA PREDIAL

STATISTIQUE PRÉDIALE

(CONCLUSÃO — FIN)

CONDIÇÃO DOS PREDIOS CONDITION DES MAISONS						PROPRIEDADE DOS PREDIOS PROPRIÉTÉ DES MAISONS					População Population	Densidade Densité
Habitaveis Habitable			Em En			Particular Particulière	Publica Publique			TOTAL TOTAL		
Occupados Occupées	Desoccupados Vacantes	Total Total	construção ou re- construção construction ou re- construction	ruinas ruines	Total Total		federal fédérale	estadual des États	municipal municipale			
418	15	433	1	5	439	437	—	—	2	439	3 070	6,99
530	6	536	3	1	540	536	—	1	3	540	3 890	7,20
2 598	26	2 624	11	4	2 639	2 633	1	2	3	2 639	20 642	7,82
1 007	—	1 007	—	1	1 008	1 006	2	—	—	1 008	7 114	7,06
4 078	169	4 247	3	11	4 261	3 734	2	484	41	4 261	34 944	8,20
909	75	984	1	12	997	989	1	—	7	997	6 602	6,62
4 987	244	5 231	4	23	5 258	4 723	3	484	48	5 258	41 546	7,90
1 200	1	1 201	4	—	1 205	1 200	2	1	2	1 205	9 886	8,20
1 217	2	1 219	—	1	1 220	1 215	—	—	5	1 220	9 884	8,10
844	5	849	—	—	849	848	—	1	—	849	6 807	8,02
2 061	7	2 068	—	1	2 069	2 063	—	1	5	2 069	16 691	8,07
291	5	296	1	5	302	302	—	—	—	302	2 170	7,19
1 243	11	1 254	—	1	1 255	1 254	—	—	1	1 255	9 125	7,27
512	24	536	1	—	537	536	—	—	1	537	4 249	7,91
2 275	87	2 362	5	9	2 376	2 368	5	2	1	2 376	16 493	6,94
371	14	385	—	2	387	387	—	—	—	387	2 402	6,21
3 390	2	3 392	—	1	3 393	3 393	—	—	—	3 393	30 566	9,01
2 184	2	2 186	—	3	2 189	2 188	—	1	—	2 189	15 823	7,23
129 910	2 697	132 607	202	353	133 162	132 346	44	644	128	133 162	983 507	7,39

ESTADO DO PARÁ

MUNICIPIOS MUNICIPES	DISTRITOS DISIRICIS	DOMICILIOS DOMICILES									
		PARTICULARES Particuliers — RESIDENCIAS Résidences		COLLECTIVOS EN COMMUN							
		Occu- pas- das Occupées	Des- occu- pas- das Vacantes	Asylos	Cadeias	Escolas	Fabrics ou officinas	Fazendas e outros estabeci- mentos agricolas	Hos- pitaes	Hotels	Pensões ou casas de cam- modus
				Asilos	Prisons	Écoles	Fabri- ques ou ateliers	Fermes et autres établis- sements agrico- les	Hô- pitaux	Hôtels	Pensi- ons ou mai- sons garnies
Abaeté	Abaeté	1 569	1	—	—	—	—	3	—	—	
	Beja	450	—	—	—	—	—	—	—	—	
	Tucumanduba	703	—	—	—	—	1	—	—	—	
	Urubuna	476	—	—	—	—	—	—	—	—	
	TOTAL	3 198	1	—	—	—	—	4	—	—	
Acajá	Acajá	1 008	3	—	—	—	—	—	—	3	
	Rio Acajá Miry	402	2	—	—	—	—	—	—	—	
	TOTAL	1 410	5	—	—	—	—	—	—	3	
Afuá	Afuá	695	16	—	—	—	—	—	—	1	
	Corredoi	198	—	—	—	—	—	—	—	—	
	Santa Julia	194	—	—	—	—	—	—	—	—	
	Caiá-una	110	—	—	—	—	—	—	—	—	
	TOTAL	1 197	16	—	—	—	—	—	—	1	
Alemquer	Alemquer	2 109	25	—	1	—	—	3	—	—	
Almeirim	Almeirim	909	14	—	—	—	—	1	—	1	
Alta-mira	Alta-mira	1 139	2	—	—	1	—	11	—	14	
Anajás	Anajás	593	—	—	—	—	—	—	—	1	
	Furo do Bien	500	—	—	—	—	—	—	—	1	
	Trovão	457	—	—	—	—	—	2	—	1	
	TOTAL	1 550	—	—	—	—	—	2	—	3	
Aveiro	Aveiro	679	—	—	1	—	—	—	—	—	
Bagre	Bagre	531	—	—	—	—	—	—	—	—	
Baião	Baião	392	3	—	1	—	—	—	—	1	
	Umarizal	301	—	—	—	—	—	—	—	—	
	Matacurá	203	—	—	—	—	—	—	—	—	
	Alcobaça	202	13	—	—	1	—	—	—	—	
TOTAL	1 098	16	—	1	1	—	—	—	—	1	

ESTATISTICA DOMICILIARIA

STATISTIQUE DOMICILIAIRE

(CONTINUAÇÃO—SUITE)

OUTRAS APLICAÇÕES															População Po- pulation	Densidade Densité
AUTRES APPLICATIONS																
Quar- teis Ca- ser- nes	Diver- sos Di- vers	TOTAL	De- positos Dé- pôts	Escolas Éco- les	Escripto- rios Bu- reaux	Es- tações Sta- tions	Fabricas ou officinas Fabri- ques ou ateliers	Casas de negocio Mai- sons de com- merce	REPARTIÇÕES ADMINISTRATIONS			Templos Tem- ples	Diversas Di- verses	TOTAL		
									federaes fé- dérales	estaduaes des États	municipaes muni- cipa- les					
1	—	4	—	—	—	—	—	23	—	—	—	1	1	25	11 660	7,41
—	—	—	—	—	—	—	—	3	—	—	—	—	—	3	3 566	7,92
—	—	1	—	1	—	—	—	16	—	—	—	—	—	17	5 662	8,04
—	—	—	—	—	—	—	2	6	—	—	—	—	—	8	3 668	7,71
1	—	5	—	1	—	—	2	48	—	—	—	1	1	53	24 556	7,67
—	—	3	—	1	—	—	—	18	1	—	2	1	—	23	9 069	8,97
—	—	—	—	1	—	—	—	12	—	—	—	—	—	13	3 031	7,54
—	—	3	—	2	—	—	—	30	1	—	2	1	—	36	12 100	8,56
1	—	2	1	—	1	—	—	7	—	—	1	1	—	11	4 981	7,15
—	—	—	—	—	—	—	—	—	—	—	—	—	—	—	2 128	10,74
—	—	—	—	—	—	—	—	—	—	—	—	—	—	—	1 703	8,78
—	—	—	—	—	—	—	—	—	—	—	—	—	—	—	1 038	9,44
1	—	2	1	—	1	—	—	7	—	—	1	1	—	11	9 850	8,22
—	—	4	—	4	—	—	1	34	—	—	—	3	—	42	15 873	7,51
—	—	2	—	—	—	—	—	—	—	—	1	1	—	2	7 643	8,39
1	—	27	2	1	1	—	—	77	—	1	1	1	—	84	9 343	8,01
—	—	1	—	1	—	—	—	23	1	—	—	—	—	25	5 130	8,64
—	—	1	—	—	—	—	—	14	—	—	—	1	—	15	3 242	6,47
—	—	3	—	—	—	—	—	7	—	—	—	—	—	7	3 487	7,58
—	—	5	—	1	—	—	—	44	1	—	—	1	—	37	11 859	7,63
—	—	1	1	—	2	—	—	15	—	1	—	2	—	21	4 973	7,31
—	—	—	—	—	—	—	—	8	—	—	—	1	—	9	3 474	6,54
—	—	2	—	1	1	—	—	6	2	3	2	—	—	15	2 713	6,89
—	—	—	—	—	—	—	—	7	—	—	1	2	—	10	2 113	4,02
—	—	—	—	—	—	—	—	—	—	—	—	—	—	—	1 370	6,75
—	—	1	—	—	—	—	—	1	—	—	—	—	—	1	1 204	5,93
—	—	3	—	1	1	—	—	14	2	3	3	2	—	26	7 400	6,72

ESTADO DO PARÁ

MUNICIPIOS MUNICIPES	DISTRITOS DISTRICTS	DOMICÍLIOS DOMICILES									
		PARTICULARES Particuliers — RESIDENCIAS Résidences		COLLECTIVOS EN COMMUN							
		Occupa- das Occupées	Desocupa- das Vacantes	Asylos	Cadeias	Escolas	Fabricas ou officinas	Fazendas e outros estabeci- mentos agricolas	Hos- pitaes	Hoteis	Pensões ou casas de com- odos
				Asiles	Prisons	Écoles	Fabri- ques ou ateliers	Fermes et autres établis- se- ments agrico- les	Hô- pitaux	Hôtels	Pensi- ons ou mai- sons garnies
Belém	Belém . . .	19 378	1 237	1	2	13	—	83	10	36	330
	Pinheiro	1 404	99	1	—	—	—	—	—	—	1
	Mosqueiro	1 353	—	—	—	—	—	—	—	—	3
	Itapicurú. .	398	—	—	—	—	—	—	—	—	—
	Americano	381	6	—	—	—	3	—	—	—	1
	Aycarahú. . .	233	—	—	—	—	1	—	—	—	—
	Inhangapy . .	523	8	—	—	—	—	—	—	—	1
	Apehú	391	—	—	—	—	—	—	—	—	—
	Guajará-assú . .	582	—	—	—	—	—	—	—	—	—
	Bujarú.	761	5	—	—	—	—	—	—	—	—
	Anhangá . . .	989	5	—	—	—	1	—	—	—	—
	Bemfica . . .	352	—	—	—	—	—	—	—	—	—
	Ilha das Onças .	297	4	—	—	—	—	—	—	—	1
	Castanhal	1 962	3	—	—	—	—	—	—	—	—
	Caraparú . . .	506	9	—	—	—	—	—	—	—	—
	Guajará-miry . . .	656	2	—	—	—	—	—	—	—	—
	Conde	304	—	—	—	—	—	—	—	—	—
	Barcarena . . .	592	14	—	—	—	5	—	—	—	4
	Ananindêna . .	798	8	1	—	1	—	—	—	—	6
	Santa Isabel. . .	798	11	—	—	—	—	—	—	—	—
Benevides . . .	274	8	—	—	—	—	—	—	—	—	
	TOTAL . . .	32 932	1 419	3	2	14	—	93	10	36	347
Bragança	Bragança . . .	5 767	64	—	1	1	—	7	—	—	195
Breves	Breves	3 077	—	—	—	—	—	—	—	—	1
Cachoeira.	Cachoeira . .	425	9	—	1	—	—	—	—	—	1
	Alto Arary	140	—	—	—	—	—	18	—	—	—
	Caracará.	389	2	—	—	—	—	1	—	—	—
	Camará	217	4	—	—	—	—	—	—	—	—
	TOTAL	1.171	15	—	1	—	—	19	—	—	1

ESTATISTICA DOMICILIARIA

STATISTIQUE DOMICILIAIRE
(CONTINUAÇÃO — SUITE)

OUTRAS APLICAÇÕES															População Po- pulation	Densidade Densité
AUTRES APPLICATIONS																
Quar- teis Ca- ser- nes	Diver- sos Di- vets	TOTAL	De- positos Dé- pôts	Escolas Éco- les	Escripto- rios Bu- reaux	Es- ta- ções Sta- tions	Fabricas ou officinas Fabri- ques ou ateliers	Casas de negocio Mai- sons de com- merce	REPARTIÇÕES ADMINISTRATIONS			Templos Tem- ples	Diversas Di- verses	TOTAL		
									federaes fé- dérales	estaduaes des États	municipaes muni- cipa- les					
11	—	486	150	21	80	3	129	1 197	8	12	5	23	30	1 658	144 692	7,28
3	—	5	—	1	1	—	3	48	—	1	—	2	2	58	8 961	6,36
1	—	4	—	—	—	1	5	21	1	—	—	2	1	31	9 116	6,72
—	—	—	—	—	—	—	—	5	—	—	—	—	—	5	2 806	7,05
—	—	4	—	2	—	1	4	15	—	—	—	2	—	24	2 313	6,10
—	—	1	—	—	—	—	—	—	—	—	—	—	—	—	1 914	8,18
—	—	1	—	—	—	—	—	10	—	1	—	6	—	17	3 445	6,57
—	—	—	—	1	3	—	—	—	—	1	—	1	—	6	2 436	6,23
—	—	—	—	1	—	—	1	6	—	—	—	1	—	9	3 987	6,85
—	—	—	—	—	—	—	—	6	—	—	—	—	—	6	4 678	6,15
—	—	1	—	1	—	3	1	10	—	—	—	1	—	16	6 982	7,05
—	—	—	—	—	—	—	1	5	—	—	—	1	—	7	2 522	7,16
—	—	1	1	—	—	—	1	1	—	—	—	—	—	3	1 796	6,03
—	—	—	1	1	—	—	1	18	—	—	—	1	—	22	13 918	7,09
—	—	—	—	—	—	—	—	4	—	—	—	2	—	6	3 432	6,78
—	—	—	—	—	—	—	—	8	—	—	—	—	—	8	4 392	6,70
—	—	—	—	—	—	—	—	1	—	—	—	2	—	3	1 998	6,57
—	—	9	—	—	—	—	2	5	—	—	—	1	—	8	4 324	7,19
1	—	9	—	—	—	3	5	4	—	—	1	1	1	15	5 387	6,68
—	—	—	—	—	—	—	—	14	2	—	—	1	1	18	5 622	7,05
—	—	—	—	2	—	1	4	6	1	—	—	1	—	15	1 681	6,14
16	—	521	152	30	84	12	157	1 384	12	15	6	48	35	1 935	236 402	7,07
1	—	205	11	3	4	1	4	87	2	1	1	4	1	119	44 486	7,45
—	—	1	1	—	—	—	—	54	1	—	1	1	—	58	22 678	7,37
—	—	2	—	—	—	—	—	14	—	—	1	1	—	16	4 157	9,74
—	—	18	—	—	—	—	—	4	—	—	—	—	—	4	1 658	10,49
—	—	1	—	—	—	—	1	4	—	—	—	—	—	5	3 064	7,86
—	—	—	—	—	—	—	—	—	—	—	—	1	—	1	1 668	7,69
—	—	21	—	—	—	—	1	22	—	—	1	2	—	26	10 547	8,85

ESTADO DO PARÁ

MUNICIPIOS MUNICIPES	DISTRITOS DISTRICTS	DOMICILIOS DOMICILES									
		PARTICULARES Particuliers — RESIDENCIAS Résidences		COLLECTIVOS EN COMMUN							
		Occupa- das Occupées	Des- occupa- das Vacantes	Asylos	Cadeias	Escolas	Fabricas ou officinas	Fazendas e outros estabeleci- mentos agricolas	Hos- pitaes	Hoteis	Pensões ou casas de com- modos
				Asiles	Prisons	Écoles	Fabri- ques ou ateliers	Fermes et autres éta-blis- se- ments agricoles	Hô- pitaux	Hôtels	Pensi- ons ou mai- sons garnies
Cametá	Cametá	1 494	62	—	—	—	—	—	—	—	—
	Ioioça	663	—	—	—	—	—	—	—	—	—
	Juaba	897	—	—	—	—	—	—	—	—	—
	São Benedicto	514	14	—	—	—	—	—	—	—	—
	Curuçambaba	689	8	—	—	—	—	—	—	—	—
	Limoeiro	269	—	—	—	—	—	—	—	—	—
	Providencia	265	—	—	—	—	—	—	—	—	—
	São Raymundo dos Furtados	607	—	—	—	—	—	—	—	—	—
TOTAL	5 398	84	—	—	—	—	—	—	—	—	
Chaves	Chaves	1 758	—	—	1	—	—	29	—	—	5
Conceição do Araguaia	Conceição do Araguaia	1 210	5	1	—	1	—	39	—	—	—
	Barreira de St'Anna	309	—	—	—	—	—	—	—	—	—
	Sao Pedro da Gamelleira	187	—	—	—	—	—	—	—	—	—
	TOTAL	1,706	5	1	—	1	—	39	—	—	—
Currálinho	Currálinho	1 015	3	—	—	—	—	—	—	—	1
Curuçá	Curuçá	1 725	20	—	1	—	—	—	—	—	—
Faro	Faro	579	26	—	—	—	—	173	—	—	—
Gurupá	Gurupá	1 473	16	—	—	—	—	—	—	—	6
Igarapé-assú	Igarapé-assú	6 791	162	—	1	3	—	—	—	2	7
Igarapé-miry	Igarapé-miry	524	9	—	1	—	—	—	—	—	—
	Maianatá	624	—	—	—	—	—	—	—	—	—
	Anapú,	321	4	—	—	—	—	—	—	—	—
	Meruhú	387	3	—	—	—	—	—	—	—	2
	TOTAL	1 856	16	—	1	—	—	—	—	—	2
Irituía	Irituía	1 269	4	—	—	—	—	—	—	—	—
Itaituba	Itaituba	776	—	—	—	—	—	2	—	—	14
Juruty	Juruty	1 125	—	—	—	—	—	58	—	—	—

ESTATISTICA DOMICILIARIA

STATISTIQUE DOMICILIAIRE
(CONTINUAÇÃO — SUITE)

			OUTRAS APLICAÇÕES											População Po- pulation	Densidade Densité	
			AUTRES APPLICATIONS													
Quar- teis Ca- ser- nes	Diver- sos Di- vers	TOTAL	De- positos Dé- pôts	Escolas Éco- les	Escripto- rios Bu- reaux	Es- ta- ções Sta- tions	Fabricas ou oficinas Fabri- ques ou ateliers	Casas de negocio Mai- sons de com- merce	REPARTIÇÕES ADMINISTRATIONS			Templos Tem- ples	Diversas Di- verses			TOTAL
									federaes fé- dérales	estaduaes des États	municipaes mu- nicipa- les					
—	—	—	2	3	2	—	4	43	3	3	2	5	3	70	11 407	7,64
—	—	—	—	—	—	—	—	11	—	—	—	—	—	11	4 414	6,66
—	—	—	2	—	—	—	—	5	—	—	—	—	—	7	7 246	8,08
—	—	—	—	1	1	—	—	5	—	—	—	3	—	10	4 139	8,05
—	—	—	—	2	—	—	—	13	—	—	—	3	6	24	5 450	7,91
—	—	—	—	—	—	—	—	4	—	—	—	—	—	4	1 846	6,85
—	—	—	—	—	—	—	—	1	—	—	—	—	—	1	2 054	7,75
—	—	—	—	—	—	—	—	24	—	—	—	2	—	26	4 809	7,92
—	—	—	4	6	3	—	4	106	3	3	2	13	9	153	41 365	7,66
—	—	35	2	—	—	—	1	29	—	—	4	4	—	40	18 461	10,30
1	—	42	—	2	—	—	—	11	—	—	1	1	1	16	7 896	6,31
—	—	—	—	—	—	—	—	—	—	—	—	—	—	—	2 093	6,77
—	—	—	—	—	—	—	—	—	—	—	—	—	—	—	1 012	5,41
1	—	42	—	2	—	—	—	11	—	—	1	1	1	16	11 001	6,29
—	—	1	—	1	—	—	2	15	1	1	1	1	1	23	7 692	7,57
—	—	1	—	1	—	—	—	19	—	—	1	4	—	25	13 916	8,06
—	—	173	—	2	—	—	—	9	—	—	—	3	—	14	6 513	8,66
—	—	6	2	3	—	—	2	7	4	—	—	3	—	21	10 901	7,37
1	—	14	5	1	1	3	25	124	1	5	1	22	—	188	46 079	6,77
—	—	1	—	—	—	—	1	6	—	1	—	—	—	8	3 960	7,54
—	—	—	—	—	—	—	—	—	—	—	—	—	—	—	5 119	5,20
—	—	—	—	2	—	—	1	1	—	—	—	2	—	6	2 538	7,91
—	—	2	—	—	—	—	—	—	—	—	—	—	—	—	3 669	9,43
—	—	3	—	2	—	—	2	7	—	1	—	2	—	14	15 286	8,22
1	—	1	—	—	—	—	—	21	—	—	1	2	—	24	9 508	7,49
—	3	19	—	—	—	—	—	25	—	—	—	—	—	25	8 221	10,34
1	—	59	—	1	—	—	—	21	1	—	—	2	—	25	12 289	10,38

ESTATISTICA DOMICILIARIA

STATISTIQUE DOMICILIAIRE
(CONTINUAÇÃO — SUITE)

			OUTRAS APLICAÇÕES											População Po- pulation	Densidade Densité	
			AUTRES APPLICATIONS													
Quar- teis Ca- ser- nes	Diver- sos Di- vers	TOTAL	De- posi- tos Dé- pôts	Escolas Éco- les	Escripto- rios Bu- reaux	Es- ta- ções Sta- tions	Fabricas ou officinas Fabri- ques ou ateliers	Casas de negocio Mai- sons de com- merce	REPARTIÇÕES ADMINISTRATIONS			Templos Tem- ples	Diversas Di- verses			TOTAL
									federaes fé- dérales	estaduaes des États	municipaes mu- nicipa- les					
—	—	13	—	1	—	—	1	56	—	—	1	1	—	60	18 387	8,23
—	—	6	—	1	—	—	—	44	2	—	1	1	—	49	3 354	6,93
—	—	—	—	—	—	—	2	7	—	—	—	—	—	9	1 298	6,21
—	—	6	—	1	—	—	2	51	2	—	1	1	—	58	4 652	6,71
1	—	3	1	3	2	—	—	64	3	—	1	12	—	86	18 472	7,61
1	—	1	—	2	1	—	—	73	1	—	1	10	—	88	16 464	7,45
—	—	1	—	—	—	—	—	32	—	—	—	1	—	33	12 058	7,84
—	—	1	—	1	—	—	—	15	—	—	1	—	—	17	6 650	6,86
—	—	1	—	1	—	—	—	7	—	—	1	2	—	11	3 271	6,83
—	—	—	—	—	—	—	—	6	—	—	—	1	—	7	3 990	8,31
—	—	1	—	1	—	—	—	13	—	—	1	3	—	18	7 261	7,57
—	—	—	—	—	—	—	—	4	—	—	—	1	—	5	7 729	7,81
—	—	—	—	—	—	—	—	—	—	—	—	—	—	—	1 526	5,80
—	—	—	—	—	—	—	—	4	—	—	—	1	—	5	9 255	7,39
1	—	14	—	4	2	1	2	32	1	2	1	4	—	49	11 837	7,35
1	—	5	—	1	—	—	—	11	—	—	1	1	—	14	4 884	8,74
1	—	4	2	—	—	—	—	2	—	1	—	—	—	5	1 148	7,76
2	—	9	2	1	—	—	—	13	—	1	1	1	—	19	6 032	8,53
—	—	2	—	2	—	—	1	27	—	1	1	1	—	33	12 579	9,90
2	—	7	1	4	—	—	1	69	2	—	3	3	—	83	26 812	8,80
—	—	—	—	—	—	—	—	4	—	—	2	2	—	8	4 204	7,59
—	—	—	2	1	—	—	—	17	—	1	1	—	—	22	7 370	7,39
1	—	36	—	—	—	—	—	12	2	1	—	2	—	17	6 683	8,12
1	—	2	—	—	—	—	—	7	—	—	1	3	—	11	8 708	8,00

ESTADO DO PARÁ

MUNICIPIOS MUNICIPES	DISTRITOS DISTRICTS	DOMICILIOS DOMICILES									
		PARTICULARES Particuliers — RESIDENCIAS Résidences		COLLECTIVOS EN COMMUN							
		Occupa- das Occupées	Des- occupa- das Vacantes	Asylos	Cadeias	Escolas	Fabricas ou officinas	Fazendas e outros estabeleci- mentos agricolas	Hos- pites	Hoteis	Pensões ou casas de com- modos
				Asiles	Prisons	Écoles	Fabri- ques ou ateliers	Fermes et autres établis- sements agricoles	Hô- pitaux	Hôtels	Pensi- ons ou mai- sons garnies
Porto de Moz . .	Porto de Moz . .	424	15	—	2	—	—	—	—	—	—
Prainha	Prainha	489	6	—	1	—	—	31	—	—	—
Quatipurú	Quatipurú (Séde em Capanema)	2 575	26	—	—	—	—	3	—	1	—
Salinas	Salinas	1 006	—	—	1	—	—	—	—	—	—
Santarém .	Zona Urbana	4 041	169	—	—	1	—	20	—	—	—
	Zona Rural	858	75	—	1	—	—	—	1	1	—
	TOTAL ..	4 899	244	—	1	1	—	20	1	1	—
São Caetano de Odivellas	São Caetano de Odivellas	1 188	1	—	—	—	—	1	—	—	—
S Domingos da B Vista	S Domingos da B Vista	1 206	2	—	—	—	—	—	—	—	—
	Sant'Anna do Capim	844	5	—	—	—	—	—	—	—	—
	TOTAL	2 050	7	—	—	—	—	—	—	—	—
S João do Araguaya	S João do Araguaya	293	5	—	—	—	—	—	—	—	—
S Miguel do Guamá	S Miguel do Guamá	1 240	11	—	—	—	—	—	—	—	1
S Sebastião da Bôa Vista	São Sebastião da B Vista	511	24	—	—	—	—	—	—	—	—
Soure	Soure	2 231	87	—	1	—	—	26	—	1	1
Souzel	Souzel	364	14	—	1	—	—	—	—	—	1
Vigia	Vigia	3 386	2	—	1	—	—	—	—	—	—
Vizeu	Vizeu	2 180	2	—	1	—	—	—	—	—	—
TOTAL DO ESTADO		127 457	2 697	7	30	24	—	577	12	42	620

ESTATISTICA DOMICILIARIA

STATISTIQUE DOMICILIAIRE

(CONCLUSÃO - FIN)

OUTRAS APLICAÇÕES															População Po- pulation	Densité Densité
AUTRES APPLICATIONS																
Quar- teis Ca- ser- nes	Diver- sos Di- vers	TOTAL	De- positos Dé- pôts	Escolas Éco- les	Escripto- rios Bu- reaux	Es- ta- ções Sta- tions	Fabricas ou officinas Fabri- ques ou ateliers	Casas de negócio Mai- sons de com- merce	REPARTIÇÕES ADMINISTRATIONS			Templos Tem- ples	Diversas Di- verses	TOTAL		
									federaes fé- dérales	estaduaes des États	municipaes mu- nicipa- les					
--	--	2	--	--	1	--	--	5	1	--	1	4	--	13	3 070	7,21
1	--	33	--	2	--	--	--	18	4	--	1	3	--	23	3 890	7,45
1	--	5	--	--	--	2	--	51	2	1	1	8	--	65	20 642	8,00
--	--	1	--	2	--	--	--	24	2	--	1	--	1	30	7 114	7,06
--	--	21	--	1	--	--	--	45	--	--	--	13	--	59	34 944	8,60
1	--	4	7	1	4	--	6	74	5	1	2	2	4	106	6 602	7,66
1	--	25	7	2	4	--	6	119	5	1	2	15	4	165	41 546	8,44
1	--	2	--	3	1	--	--	22	2	1	1	3	--	33	9 886	8,31
--	--	--	--	3	--	--	--	21	4	--	--	1	--	29	9 884	8,20
--	--	--	--	1	--	--	--	9	--	--	--	1	--	11	6 807	8,07
--	--	--	--	4	--	--	--	30	4	--	--	2	--	40	16 691	8,14
1	--	1	--	--	--	--	--	5	--	--	--	--	--	5	2 170	7,38
--	--	1	--	--	--	--	--	26	--	--	1	2	--	29	9 125	7,35
--	--	--	--	--	--	--	--	5	1	--	--	1	--	7	4 249	8,32
1	--	30	1	--	--	--	6	59	4	1	1	6	6	84	16 493	7,29
--	3	5	--	--	--	--	--	16	--	--	1	1	--	18	2 402	6,51
--	--	1	--	--	--	--	--	3	1	--	--	3	--	7	30 566	9,02
--	--	1	--	--	--	--	--	3	--	--	--	4	--	7	15 823	7,25
39	6	1 357	195	96	108	19	220	3 094	66	41	54	224	59	4 176	983 507	7,64

ESTADO DA PARAHYEA DO NORTE

MUNICIPIOS MUNICIPES	DISTRICTOS DISTRICTS	NUMERO DE PREDIOS NOMBRE DE MAISONS							TOTAL TOTAL
		Terreos Au-rez de chaussée	Asso- bradados Au dessus de chaussée	De De					
				2	3	4	5	+ de	
Alagôa do Monteiro	Alagôa do Monteiro	1 906	—	8	—	—	—	—	1 914
	São Thomé	809	—	—	—	—	—	—	809
	São Sebastião do Umbuzeiro	751	—	—	—	—	—	—	751
	Camalaú e Tigre	814	—	—	—	—	—	—	814
	TOTAL	4 280	—	8	—	—	—	—	4 288
Alagôa Grande	Alagôa Grande	4 535	1	11	—	—	—	—	4 547
Alagôa Nova	Alagôa Nova	4 246	—	6	—	—	—	—	4 252
	Esperança	1 558	—	—	—	—	—	—	1 558
	TOTAL	5 804	—	6	—	—	—	—	5 810
Araruna	Araruna	2 687	—	2	—	—	—	—	2 689
	Tacima	1 303	—	1	—	—	—	—	1 304
	TOTAL	3 990	—	3	—	—	—	—	3 993
Araia	Araia	4 819	—	12	—	—	—	—	4 831
	Lagôa do Remigio	2 578	—	—	—	—	—	—	2 578
	TOTAL	7 397	—	12	—	—	—	—	7 409
Bananeiras	Bananeiras	7 711	3	—	—	—	—	7 720	
Brejo do Cruz	Brejo do Cruz	1 113	—	—	—	—	—	—	1 113
	Belém	719	—	—	—	—	—	—	719
	TOTAL	1 832	—	—	—	—	—	—	1 832
Cabaceiras	Cabaceiras	706	—	—	—	—	—	—	706
	Bodocongó	1 247	—	—	—	—	—	—	1 247
	Baira de São Miguel	551	—	—	—	—	—	—	551
	Bôa Vista	272	—	—	—	—	—	—	272
	TOTAL	2 776	—	—	—	—	—	—	2 776
Cabedello	Cabedello	1 332	—	3	—	—	—	—	1 335
Caiçara	Caiçara	2 096	—	—	—	—	—	—	2 096
	Serra da Raiz	1 776	—	—	—	—	—	—	1 776
	TOTAL	3 872	—	—	—	—	—	—	2 872
Cajazeiras	Cajazeiras	2 482	—	1	—	—	—	—	2 483

ESTATISTICA PREDIAL

STATISTIQUE PRÉDIALE

CONDIÇÃO DOS PREDIOS CONDITION DES MAISONS						PROPRIEDADE DOS PREDIOS PROPRIÉTÉ DES MAISONS					População Population	Densidade Densité
Habitáveis Habitable			Em En			Particular Particulière	Publica Publique			TOTAL TOTAL		
Occupados Occupés	Desocupados Vacantes	TOTAL TOTAL	construção ou re- construção construction ou re- construction	ruínas ruines	TOTAL TOTAL		federal fédérale	estadual des États	municipal municipale			
1 838	76	1 914	13	—	1 927	1 925	—	—	2	1 927	11 339	5,88
806	3	809	—	—	809	809	—	—	—	809	5 431	6,71
685	66	751	—	—	751	751	—	—	—	751	3 647	4,86
807	7	814	—	—	814	814	—	—	—	814	4 725	5,80
4 136	152	4 288	13	—	4 301	4 299	—	—	2	4 301	25 142	5,85
4 522	25	4 547	9	3	4 559	4 557	—	1	1	4 559	26 291	5,77
4 225	27	4 252	1	1	4 254	4 249	2	—	3	4 254	26 003	6,11
1 558	—	1 558	—	—	1 558	1 558	—	—	—	1 558	9 236	5,93
5 783	27	5 810	1	1	5 812	5 807	2	—	3	5 812	35 239	6,06
2 594	95	2 689	2	—	2 691	2 690	—	—	1	2 691	16 094	5,98
1 263	41	1 304	—	—	1 304	1 304	—	—	—	1 304	8 022	6,15
3 857	136	3 993	2	—	3 995	3 994	—	—	1	3 995	24 116	6,04
4 724	107	4 831	1	—	4 832	4 829	—	—	3	4 832	27 543	5,70
2 568	10	2 578	1	—	2 579	2 579	—	—	—	2 579	15 908	6,17
7 292	117	7 409	2	—	7 411	7 408	—	—	3	7 411	43 451	5,86
7 676	44	7 720	6	7	7 733	7 729	1	—	3	7 733	47 589	6,15
1 002	111	1 113	2	1	1 116	1 112	—	—	4	1 116	5 820	5,22
719	—	719	—	—	719	719	—	—	—	719	4 562	6,34
1 721	111	1 832	2	1	1 835	1 831	—	—	4	1 835	10 382	5,66
635	71	706	—	—	706	704	—	—	2	706	4 221	5,98
1 218	29	1 247	1	—	1 248	1 248	—	—	—	1 248	8 342	6,69
505	46	551	—	—	551	551	—	—	—	551	3 797	6,89
268	4	272	—	—	272	271	1	—	—	272	2 154	7,92
2 626	150	2 776	1	—	2 777	2 774	1	—	2	2 777	18 514	6,67
1 129	206	1 335	13	7	1 355	1 342	10	1	2	1 355	5 384	3,97
2 060	36	2 096	—	—	2 096	2 092	—	—	4	2 096	12 560	5,99
1 768	8	1 776	—	—	1 776	1 776	—	—	—	1 776	10 834	6,10
3 828	44	3 872	—	—	3 872	3 868	—	—	4	3 872	23 394	6,04
2 228	255	2 483	4	1	2 488	2 446	2	3	37	2 488	13 759	5,53

ESTADO DA PARAHYBA DO NORTE

MUNICIPIOS MUNICIPES	DISTRITOS DISTRICTS	NUMERO DE PREDIOS NOMBRE DE MAISONS							TOTAL TOTAL
		Terreos Au-rez de chaussée	Asso- brados Au dessus de chaussée	De De					
				2	3	4	5	+ de 5	
Campina Grande	Campina Grande	6 900	—	4	—	—	—	—	6 904
	Pocinhos	1 322	—	—	—	—	—	—	1 322
	Fagundes	2 211	—	—	—	—	—	—	2 211
	Conceição	520	—	—	—	—	—	—	520
	TOTAL	10 953	—	4	—	—	—	—	10 957
Catolé do Rocha	Catolé do Rocha	1 284	3	—	—	—	—	—	1 287
	Jericó	1 254	—	—	—	—	—	—	1 254
	TOTAL	2 538	3	—	—	—	—	—	2 541
Conceição	Conceição	1 261	5	—	—	—	—	—	1 266
	Sant'Anna.	354	—	—	—	—	—	—	354
	TOTAL	1 615	5	—	—	—	—	—	1 620
Espírito Santo	Espírito Santo	2 587	—	—	—	—	—	—	2 587
	Sapé. ..	3 340	1	—	—	—	—	—	3 341
	TOTAL ..	5 927	1	—	—	—	—	—	5 928
Guarabira	Guarabira	7 674	2	7	—	—	—	—	7 683
	Perperituba	1 598	—	3	—	—	—	—	1 601
	Araçagy	1 434	—	—	—	—	—	—	1 434
	TOTAL	10 706	2	10	—	—	—	—	10 718
Ingá	Ingá	1 225	—	—	—	—	—	—	1 225
	Serra Redonda	1 891	1	1	—	—	—	—	1 893
	Cachoeira de Cebolas	546	—	—	—	—	—	—	546
	TOTAL	3 662	1	1	—	—	—	—	3 664
Itabayanna	Itabayanna	2 734	—	6	1	—	—	—	2 741
	Mogeio de Cima	1 316	—	—	—	—	—	—	1 316
	Salgado	1 628	—	1	—	—	—	—	1 629
	TOTAL	5 678	—	7	1	—	—	—	5 686
Mamanguape	Mamanguape	7 577	1	14	—	—	—	—	7 592

ESTATISTICA PREDIAL

STATISTIQUE PRÉDIALE
(CONTINUAÇÃO — SUITE)

CONDIÇÃO DOS PREDIOS CONDITION DES MAISONS						PROPRIÉDADE DOS PREDIOS PROPRIÉTÉ DES MAISONS					População Population	Densidade Densité
Habitaveis Habitables			Em En			Particular Particulière	Pública Publique			TOTAL TOTAL		
Occupados Occupés	Desocupados Vacantes	Total	construção ou re- construção construc- tion ou re- constituc- tion	ruínas ruines	Total		federal fédérale	estadual des États	municipal muni- cipale			
6 389	515	6 904	27	1	6 932	6 917	11	1	3	6 932	42 408	6,14
1 322	—	1 322	—	—	1 322	1 322	—	—	—	1 322	9 535	7,21
2 176	35	2 211	1	3	2 215	2 215	—	—	—	2 215	14 173	6,40
520	—	520	—	—	520	520	—	—	—	520	4 690	9,02
10 407	550	10 957	28	4	10 989	10 974	11	1	3	10 989	70 806	6,44
1 275	12	1 287	—	—	1 287	1 284	—	—	3	1 287	8 023	6,23
1.254	—	1 254	—	—	1 254	1 254	—	—	—	1 254	7 731	6,17
2 529	12	2 541	—	—	2 541	2 538	—	—	3	2 541	15 754	6,20
1 186	80	1 266	6	1	1 273	1 272	—	1	—	1 273	7 397	5,81
339	15	354	3	—	357	357	—	—	—	357	2 147	6,01
1 525	95	1 620	9	1	1 630	1 629	—	1	—	1 630	9 544	5,86
2 587	—	2 587	—	—	2 587	2 587	—	—	—	2 587	17 231	6,66
3 335	6	3 341	1	1	3 343	3 343	—	—	—	3 343	20 154	6,03
5 922	6	5 928	1	1	5 930	5 930	—	—	—	5 930	37 385	6,30
7 569	114	7 683	14	4	7 701	7 694	1	3	3	7 701	41 328	5,37
1 563	38	1 601	—	—	1 601	1 601	—	—	—	1 601	9 693	6,05
1 431	3	1 434	—	—	1 434	1 434	—	—	—	1 434	8 074	5,63
10 563	155	10 718	14	4	10 736	10 729	1	3	3	10 736	59 095	5,50
1 225	—	1 225	—	—	1 225	1 222	—	2	1	1 225	6 540	5,34
1 872	21	1 893	10	—	1 903	1 903	—	—	—	1 903	10 671	5,61
546	—	546	—	—	546	546	—	—	—	546	3 270	5,99
3 643	21	3 664	10	—	3 674	3 671	—	2	1	3 674	20 481	5,57
2 498	243	2 741	7	3	2 751	2 747	1	2	1	2 751	14 550	5,29
1 316	—	1 316	—	—	1 316	1 316	—	—	—	1 316	7 986	6,07
1 578	51	1.629	—	—	1 629	1 628	—	—	1	1 629	10 742	6,59
5 392	294	5 686	7	3	5 696	5 691	1	2	2	5 696	33 278	5,84
7 257	335	7 592	5	5	7 602	7 594	1	4	3	7 602	39 534	5,20

ESTATISTICA PREDIAL

STATISTIQUE PRÉDIALE
(CONTINUAÇÃO — SUITE)

CONDIÇÃO DOS PREDIOS CONDITION DES MAISONS						PROPRIEDADE DOS PREDIOS PROPRIÉTÉ DES MAISONS					População Population	Densidade Densité
Habitaveis Habitable			Em En			Particular Particulière	Publica Publique			TOTAL TOTAL		
Occupados Occupés	Desocupados Vacantes	Total Total	construção ou re- construcção construc- tion ou re- re-construc- tion	ruínas ruines	Total Total		federal fédérale	estadual des États	municipal municipale			
2 070	300	2 370	16	17	2 403	2 400	—	—	3	2 403	12 218	5,08
7 145	473	7 618	69	38	7 725	7 665	10	38	12	7 725	39 426	5,10
400	2	402	—	—	402	359	—	3	—	402	1 941	4,83
1 723	—	1 723	—	—	1 723	1 723	—	—	—	1 723	11 623	6,75
9 268	475	9 743	69	38	9 850	9 787	10	41	12	9 850	52 990	5,38
2 355	84	2 439	1	—	2 440	2 440	—	—	—	2 440	14 862	6,09
735	23	758	2	—	760	760	—	—	—	760	5 039	6,63
3 090	107	3 197	3	—	3 200	3 200	—	—	—	3 200	19 901	6,22
1 633	9	1 642	1	—	1 643	—	—	—	—	1 643	9 370	5,70
729	—	729	—	—	729	—	—	—	—	729	3 196	4,38
2 362	9	2 371	1	—	2 372	—	—	—	—	2 372	12 566	5,30
2 857	105	2 962	2	—	2 964	2 960	—	—	4	2 964	16 581	5,59
442	8	450	—	—	450	450	—	—	—	450	2 878	6,40
751	40	791	—	—	791	791	—	—	—	791	4 071	5,15
4 050	153	4 203	2	—	4 205	4 201	—	—	4	4 205	23 530	5,60
1 159	87	1 246	—	—	1 246	1 244	1	—	1	1 246	7 511	6,03
623	1	629	—	—	629	629	—	—	—	629	4 647	7,39
804	—	804	—	—	804	803	1	—	—	804	5 361	6,67
999	7	1 006	—	—	1 006	1 006	—	—	—	1 006	6 116	6,08
3 590	95	3 685	—	—	3 685	3 682	2	—	1	3 685	23 635	6,41
1 309	23	1 332	2	1	1 335	1 333	—	—	2	1 335	7 236	5,42
1 658	1	1 669	—	—	1 569	1 668	—	—	1	1 669	10 463	6,27
693	1	694	—	—	694	694	—	—	—	694	4 129	5,95
727	26	753	5	—	758	758	—	—	—	758	4 414	5,82
4 397	51	4 448	7	1	4 456	4 453	—	—	3	4 456	26 242	5,89
3 021	256	3 277	2	6	3 285	3 285	—	—	—	3 285	19 299	5,87

ESTADO DA PARAHYBA DO NORTE

MUNICIPIOS MUNICIPES	DISTRICTOS DISTRICIS	NUMERO DE PREDIOS NOMBRE DE MAISONS							TOTAL TOTAL
		Terreos Au-rez de chaussée	Asso- bradados Au dessus de chaussée	De De					
				2	3	4	5	+ de 5	
Princeza	Princeza	777	6	2	—	—	—	—	785
	Belém	726	—	—	—	—	—	—	726
	São José ..	732	—	—	—	—	—	—	732
	Alagôa Nova	522	—	—	—	—	—	—	522
	TOTAL.	2 757	6	2	—	—	—	—	2 765
Santa Luzia do Sabugy	Santa Luzia do Sabugy	1 608	—	1	—	—	—	—	1 609
Santa Rita	Santa Rita	4 990	2	5	—	—	—	—	4 997
São João do Cariry	São João do Cariry	2 371	2	4	—	—	—	—	2 377
	Sant'Anna do Congo	839	—	—	—	—	—	—	839
	Caraiabas	731	—	—	—	—	—	—	731
	TOTAL	3 941	2	4	—	—	—	—	3 947
São João do Rio do Peixe. .	São João do Rio do Peixe	2 281	—	2	—	—	—	—	2 283
São José de Piranhas	São José de Piranhas	1 371	—	2	—	—	—	—	1 373
	Bonito de Santa Fé	704	—	2	—	—	—	—	706
	TOTAL	2 075	—	4	—	—	—	—	2 079
Serraria	Serraria	4 237	3	2	1	—	—	—	4 243
Soledade	Soledade	1 767	—	—	—	—	—	—	1 767
Souza	Souza	3 517	1	—	—	—	—	—	3 518
Taperoá	Taperoá	1 525	—	2	—	—	—	—	1 527
Teixeira	Teixeira	1 203	—	7	—	—	—	—	1 210
	Immaculada	640	—	—	—	—	—	—	640
	Desterro	402	—	—	—	—	—	—	402
	TOTAL	2 245	—	7	—	—	—	—	2 252
Umbuzeito	Umbuzeiro	711	—	—	—	—	—	—	711
	Natuba	905	—	—	—	—	—	—	905
	Piraná	628	—	—	—	—	—	—	628
	Aroeiras	1 199	—	—	—	—	—	—	1 199
	Rio	381	—	—	—	—	—	—	381
	Matta Virgem	432	—	—	—	—	—	—	432
	TOTAL	4 256	—	—	—	—	—	—	4 256
TOTAL DO ESTADO	162 922	85	281	17	3	—	—	163 308	

ESTATISTICA PREDIAL

STATISTIQUE PRÉDIALE
(CONCLUSÃO -- FIN)

CONDIÇÃO DOS PREDIOS CONDITION DES MAISONS						PROPRIEDADE DOS PREDIOS PROPRIÉTÉ DES MAISONS					População Population	Densidade Densité
Habitaveis Habitable			Em En			Particular Particulière	Publica Publique			TOTAL TOTAL		
Occupados Occupés	Desocupados Vacantes	Total	construção ou re- construção construction ou re- construction	ruínas ruines	Total		federal fédérale	estadual des États	municipal municipale			
779	6	785	6	7	798	797	--	1	--	798	4.976	6,24
670	56	726	--	--	726	726	--	--	--	726	4.818	6,64
730	2	732	--	--	732	732	--	--	--	732	4.827	6,59
517	5	522	4	2	528	528	--	--	--	528	3.743	7,09
2.696	69	2.765	10	9	2.784	2.783	--	1	--	2.784	18.364	6,60
1.605	4	1.609	--	--	1.609	1.608	--	--	1	1.609	11.076	6,88
4.861	136	4.997	14	7	5.018	5.013	--	2	3	5.018	25.160	5,01
2.269	108	2.377	2	1	2.380	2.374	--	5	1	2.380	15.286	6,43
801	38	839	4	--	843	843	--	--	--	843	5.031	5,97
720	11	731	--	1	732	732	--	--	--	732	5.019	6,86
3.790	157	3.947	6	2	3.955	3.949	--	5	1	3.955	25.336	6,42
2.257	26	2.283	2	--	2.285	2.251	34	--	--	2.285	14.387	6,30
1.254	119	1.373	10	14	1.397	1.393	--	2	2	1.397	7.420	5,31
634	72	706	2	1	709	709	--	--	--	709	3.937	5,55
1.888	191	2.079	12	15	2.106	2.102	--	2	2	2.106	11.357	5,39
4.212	31	4.243	2	1	4.246	4.230	7	1	8	4.246	24.027	5,66
1.578	189	1.767	3	2	1.772	1.757	12	1	2	1.772	10.065	5,68
3.462	56	3.518	3	--	3.521	3.516	1	--	4	3.521	23.241	6,60
1.500	27	1.527	1	--	1.528	1.528	--	--	--	1.528	9.747	6,38
1.088	122	1.210	2	1	1.213	1.212	1	--	--	1.213	7.273	6,00
638	2	640	2	--	642	640	--	2	--	642	4.372	6,81
384	18	402	--	--	402	402	--	--	--	402	2.393	5,95
2.110	142	2.252	4	1	2.257	2.254	1	2	--	2.257	14.038	6,22
711	--	711	--	--	711	711	--	--	--	711	4.032	5,67
905	--	905	--	--	905	904	--	--	1	905	5.078	5,61
628	--	628	--	--	628	628	--	--	--	628	3.716	5,92
1.199	--	1.199	--	--	1.199	1.199	--	--	--	1.199	7.057	5,89
381	--	381	--	--	381	381	--	--	--	381	2.482	6,51
432	--	432	--	--	432	432	--	--	--	432	2.424	5,61
4.256	--	4.256	--	--	4.256	4.255	--	--	1	4.256	24.789	5,82
158.099	5.209	163.308	282	137	163.727	163.435	97	73	122	163.727	961.106	5,87

ESTADO DA PARAHYBA DO NORTE

MUNICIPIOS MUNICIPES	DISTRICTOS DISTRICTS	DOMICILIOS DOMICILES									
		PARTICULARES Particuliers		COLLECTIVOS EN COMMUN							
		RESIDENCIAS Résidences		Asylos Asiles	Cadeias Prisous	Escolas Écoles	Fabricas ou officinas Fabriques ou ateliers	Fazendas e outros estabelecimentos agricolas Fermes et autres établissements agricoles	Hos- pitaes Hô- pitaux	Hoteis Hôtels	Pensões ou casas de com- modos Pensions ou maisons garnies
		Occupa- das Occupées	Des- occupa- das Vacantes								
Alagôa do Monteiro	Alagôa do Monteiro	1.817	76	1	1	—	—	—	—	—	
	São Thomé.....	805	3	—	—	—	—	—	—	—	
	S. Sebastião do Umbuzeiro	681	66	—	—	—	—	—	—	—	
	Cama até e Tigre.....	801	7	—	—	—	—	—	—	—	
	TOTAL.....	4.104	152	1	1	—	—	—	—	—	
Alagôa Grande.....	Alagôa Grande.....	4.265	25	—	1	1	—	—	2	—	
Alagôa Nova.....	Alagôa Nova.....	4.204	27	1	1	—	—	—	1	1	
	Esperança.....	1.557	—	—	—	—	—	—	—	1	
	TOTAL.....	5.761	27	1	1	—	—	—	1	2	
Araruna.....	Araruna.....	2.581	95	—	1	—	—	—	—	—	
	Tacima.....	1.262	41	—	—	—	—	—	—	—	
	TOTAL.....	3.843	136	—	1	—	—	—	—	—	
Areia.....	Areia.....	4.638	107	1	—	—	—	70	—	1 2	
	Lagôa do Remigio.....	2.567	10	—	—	—	—	—	—	—	
	TOTAL.....	7.205	117	1	—	—	—	70	—	1 2	
Bananeiras.....	Bananeiras.....	7.565	44	—	1	1	—	—	1	35	
Brejo do Cruz.....	Brejo do Cruz.....	954	111	—	1	—	—	3	—	—	
	Belém.....	710	—	—	—	—	—	—	—	—	
	TOTAL.....	1.664	111	—	1	—	—	3	—	—	
Cabaceiras.....	Cabaceiras.....	578	71	1	—	—	—	48	—	— 1	
	Bodocongó.....	1.077	29	—	—	—	—	135	—	—	
	Barra de São Miguel..	503	46	—	—	—	—	—	—	—	
	Bôa Vista.....	261	4	—	—	—	—	—	—	— 1	
	TOTAL.....	2.419	150	1	—	—	—	183	—	— 2	
Cabedello.....	Cabedello.....	1.100	206	—	—	—	—	—	2	2	
Caicára.....	Caicára.....	2.035	35	—	1	—	—	7	—	— 1	
	Serra da Raiz.....	1.768	8	—	—	—	—	—	—	—	
	TOTAL.....	3.803	44	—	1	—	—	7	—	— 1	
Cajazeiras.....	Cajazeiras.....	2.136	255	—	1	1	—	—	1	3	

ESTATISTICA DOMICILIARIA

STATISTIQUE DOMICILIAIRE

			OUTRAS APPLICAÇÕES												População Po- pulation	Densidade Densité
			AUTRES APPLICATIONS													
Quar- teis Ca- ser- nes	Diver- sos Di- vers	TOTAL	De- posi- tos Dé- pôts	Escolas Éco- les	Escrip- torios Bu- reaux	Es- ta- ções Sta- tions	Fabricas ou officinas Fabri- ques ou ateliers	Casas de negocio Mai- sons de com- merce	REPARTIÇÕES			Temples Tem- ples	Diversas Di- verses	TOTAL		
									ADMINISTRATIONS							
						federaes fê- dêrales			estaduaes des États	municipaes mu- nicipa- les						
1	—	3	—	2	2	—	—	35	2	1	1	1	—	44	11.339	6,23
—	—	—	—	—	—	—	—	6	—	—	—	1	—	7	5.431	6,75
—	—	—	—	—	—	—	—	7	—	—	—	1	—	8	3.647	5,36
—	—	—	—	—	—	—	—	7	—	—	—	4	—	11	4.725	5,90
1	—	3	—	2	2	—	—	55	2	1	1	7	—	70	25.142	6,12
—	—	4	61	1	2	1	131	83	2	2	1	7	4	295	26.291	6,16
—	—	4	—	—	—	—	—	28	1	—	1	2	—	32	26.003	6,18
—	—	1	—	—	—	—	—	12	1	—	—	—	—	13	9.236	5,93
—	—	5	—	—	—	—	—	40	2	—	1	2	—	45	35.239	6,11
1	—	2	1	1	1	—	—	36	1	—	—	2	—	42	16.094	6,23
—	—	—	—	—	—	—	—	8	—	—	—	2	—	10	8.022	6,36
1	—	2	1	1	1	—	—	44	1	—	—	4	—	52	24.116	6,27
—	—	74	3	1	3	—	—	50	1	1	—	2	—	61	27.543	5,85
1	—	1	—	—	—	—	—	13	—	—	—	—	—	13	15.908	6,19
1	—	75	3	1	3	—	—	63	1	1	—	2	—	74	43.451	5,97
1	—	39	6	—	3	—	32	56	2	2	3	2	2	108	47.589	6,26
—	—	4	5	1	—	—	6	28	3	1	1	1	—	46	5.820	6,08
—	—	—	—	—	—	—	—	1	—	—	—	1	—	2	4.562	6,43
—	—	4	5	1	—	—	6	29	3	1	1	2	—	48	10.382	6,22
—	—	50	—	—	—	—	—	4	1	1	—	4	—	10	4.221	6,72
—	—	135	—	—	—	—	3	9	—	—	—	4	1	17	8.342	6,88
—	—	—	—	—	—	—	—	2	—	—	—	2	—	4	3.797	7,55
—	—	1	—	—	—	—	—	4	—	—	—	1	—	5	2.154	8,22
—	—	186	—	—	—	—	3	19	1	1	—	11	1	36	18.514	7,11
1	—	5	—	—	—	—	1	31	3	1	1	2	1	40	5.384	4,87
—	—	9	—	1	—	—	1	40	—	2	1	1	—	46	12.560	6,14
—	—	—	—	—	—	—	—	8	—	—	—	—	—	8	10.834	6,13
—	—	9	—	1	—	—	1	48	—	2	1	1	—	54	23.394	6,14
1	—	7	—	3	2	—	6	73	2	1	1	1	5	94	13.759	6,42

ESTATISTICA DOMICILIARIA

STATISTIQUE DOMICILIAIRE

(CONTINUAÇÃO — SUITE)

OUTRAS APLICAÇÕES															População Po- pulation	Densidade Densité
AUTRES APPLICATIONS																
Quar- teis Ca- ser- nes	Diver- sos Di- vers	TOTAL	De- posi- tos	Escolas	Escrip- torios Bu- reaux	Es- tações Sta- tions	Fabricas ou officinas Fabri- ques ou ateliers	Casas de negocio Mai- sons de com- merce	REPARTIÇÕES ADMINISTRATIONS			Templos Tem- ples	Diversas Di- verses	TOTAL		
									fede- raes fé- dérales	estaduaes des États	municipaes mu- nicipa- les					
1	—	28	27	3	5	1	17	228	5	4	2	2	9	303	42.408	6,92
—	—	1	—	—	—	—	—	12	—	1	1	—	—	14	9.535	7,21
—	—	33	—	—	—	—	9	69	—	—	—	—	24	102	14.173	6,52
—	—	83	—	—	—	—	—	3	—	—	—	—	—	3	4.690	9,02
1	—	145	27	3	5	1	25	312	5	5	3	2	33	422	70.806	6,98
—	—	1	—	—	—	—	—	2	1	—	—	2	—	5	8.023	6,30
—	—	—	—	—	—	—	—	—	—	—	—	—	—	—	7.731	6,17
—	—	1	—	—	—	—	—	2	1	—	—	2	—	5	15.754	6,23
—	—	5	—	1	—	—	—	29	—	—	1	3	—	34	7.397	6,42
—	—	—	—	—	—	—	—	1	—	—	—	1	—	2	2.147	6,37
—	—	5	—	1	—	—	—	30	—	—	1	4	—	36	9.544	6,41
—	—	1	—	—	—	—	—	5	—	—	—	—	—	5	17.231	6,66
—	—	—	—	—	—	—	—	8	—	—	—	2	—	10	20.154	6,06
—	—	1	—	—	—	—	—	13	—	—	—	2	—	15	37.385	6,32
1	—	41	12	1	1	2	3	117	1	3	1	4	3	148	41.328	5,78
—	—	7	9	2	—	—	2	40	2	—	—	1	—	56	9.693	6,40
—	—	45	—	—	—	—	—	—	—	—	—	—	—	—	8.074	11,55
1	—	93	21	3	1	2	5	157	3	3	1	5	3	204	59.095	6,31
1	—	2	—	—	—	—	—	4	—	—	—	2	1	7	6.540	5,36
—	—	1	3	3	—	—	2	34	—	—	—	1	—	43	10.671	5,76
—	—	—	—	—	—	—	—	7	—	—	—	1	—	8	3.270	6,01
1	—	3	3	3	—	—	2	45	—	—	—	4	1	58	20.481	5,66
—	—	8	4	—	1	1	6	50	1	1	—	2	4	70	14.550	5,94
—	—	—	—	—	—	—	—	1	—	—	—	—	—	1	7.986	6,07
—	—	—	2	1	—	—	—	8	—	—	—	1	—	12	10.742	6,83
—	—	8	6	1	1	1	6	59	1	1	—	3	4	83	33.278	6,24
1	—	19	14	5	4	—	4	66	—	3	1	15	1	113	39.534	5,51

ESTATISTICA DOMICILIARIA

STATISTIQUE DOMICILIAIRE

(CONTINUAÇÃO — SUITE)

			OUTRAS APLICAÇÕES													População Po- pulation	Densidade Densité
			AUTRES APPLICATIONS														
Quar- teis Ca- ser- nes	Diver- sos Di- vers	TOTAL	De- positos Dé- pôts	Escolas Éco- les	Escripto- rios Bu- reaux	Es- ta- ções Sta- tions	Fabricas ou officinas Fabri- ques ou ateliers	Casas de negocio Mai- sons de com- merce	REPARTIÇÕES			Templos Tem- ples	Diversas Di- verses	TOTAL			
									ADMINISTRAÇÕES								
									federaes fé- dérales	estaduaes des États	municipaes mu- nicipa- les						
1	—	1	—	—	—	—	21	24	3	—	1	5	—	54	12.218	6,04	
6	—	60	50	23	50	1	43	397	8	9	1	19	24	625	39.426	5,74	
—	—	21	—	—	—	—	—	1	—	—	—	1	—	2	1.941	16,45	
—	—	46	—	—	—	—	—	—	—	—	—	—	—	—	11.623	15,09	
6	—	127	50	23	50	1	43	398	8	9	1	20	24	627	52.990	6,83	
—	—	8	2	—	—	—	2	32	—	—	—	2	—	38	14.862	6,35	
—	—	1	2	—	—	—	2	15	—	—	1	1	—	21	5.039	6,93	
—	—	9	4	—	—	—	4	47	—	—	1	3	—	59	19.901	6,49	
1	—	2	—	—	—	—	—	4	—	—	—	1	—	5	9.370	5,75	
—	—	—	—	—	1	—	—	—	—	—	—	—	—	1	3.196	4,38	
1	—	2	—	—	1	—	—	4	—	—	—	1	—	6	12.566	5,33	
—	—	1	10	1	—	—	7	20	—	—	1	3	1	43	16.581	5,89	
—	—	—	9	—	—	—	8	5	—	—	—	1	—	23	2.878	6,87	
—	—	—	3	—	—	—	3	—	—	—	—	2	—	8	4.071	5,49	
—	—	1	22	1	—	—	18	25	—	—	1	6	1	74	23.530	5,92	
1	—	2	1	1	—	—	6	11	—	1	—	1	1	22	7.511	6,57	
—	—	—	—	—	—	—	—	—	—	—	—	—	—	—	4.647	7,39	
—	—	—	—	—	—	—	—	8	—	—	—	—	—	8	5.361	6,67	
—	—	—	—	—	—	—	—	—	—	—	—	—	—	—	6.116	6,13	
1	—	2	1	1	—	—	6	19	—	1	—	1	1	30	23.655	6,61	
—	—	1	1	2	—	—	—	20	—	2	1	1	1	28	7.236	5,58	
—	—	—	—	—	—	—	—	12	—	—	—	1	—	13	10.463	6,28	
—	—	—	—	—	—	1	—	—	—	—	—	—	—	1	4.129	5,96	
—	—	—	1	—	—	—	1	5	—	—	—	1	—	8	4.414	6,11	
—	—	1	2	2	—	1	1	37	—	2	1	3	1	50	26.242	5,99	
—	—	3	—	—	—	—	—	5	—	—	—	2	—	7	19.299	6,38	

ESTADO DA PARAHYBA DO NORTE

MUNICIPIOS MUNICIPES	DISTRICTOS DISTRICTS	DOMICILIOS DOMICILES									
		PARTICULARES Particuliers — RESIDENCIAS Résidences		COLLECTIVOS EN COMMUN							
		Occupa- das Occupées	Desoccupa- das Vacan- tes	Asylos Asiles	Cadeias Prisons	Escolas Écoles	Fabricas ou officinas Fabri- ques ou ateliers	Fazendas e outros estabeleci- mentos agricolas Fermes et autres établis- sements agricoles	Hos- pitaes Hô- pitaux	Hotéis Hôtels	Pensões ou casas de com- modos Pensions ou mai- sons garnies
Princeza.....	Princeza.....	419	6	—	1	—	—	349	—	1	3
	Belém.....	516	56	—	—	—	—	145	—	—	—
	São José.....	448	2	—	—	—	—	282	—	—	—
	Alagô. Nova.....	504	5	—	—	—	—	4	—	—	—
	TOTAL.....	1.887	69	—	1	—	—	780	—	1	3
S. Luzia do Sabugy....	S. Luzia do Sabugy....	1.602	4	—	1	—	—	—	—	—	1
Santa Rita.....	Santa Rita.....	4.730	136	—	—	—	—	54	—	—	7
S. João do Cariry....	São João do Cariry...	2.041	108	—	1	—	—	211	—	—	1
	Sant'Anna do Congo	735	38	—	—	—	—	51	—	—	—
	Caraubas.....	715	11	—	—	—	—	—	—	—	—
	TOTAL.....	3.491	157	—	1	—	—	252	—	—	1
São João da Rio do Peixe	S. João do Rio do Peixe	2.221	26	—	—	—	—	—	—	—	35
São José de Piranhas	S. José de Piranhas	1.171	119	—	1	—	—	—	—	—	—
	Bonito de Santa Fé...	585	72	—	—	—	—	—	—	—	—
	TOTAL.....	1.756	191	—	1	—	—	—	—	—	—
Serraria.....	Serraria.....	3.628	31	—	1	—	—	35	—	1	13
Soledade.....	Soledade.....	1.559	189	—	1	—	—	1	—	—	14
Souza.....	Souza.....	3.425	56	—	1	—	—	—	—	—	1
Taperoá.....	Taperoá.....	1.498	27	—	—	—	—	—	—	—	—
Teixeira.....	Teixeira.....	1.014	122	—	1	—	—	—	—	—	—
	Immaculada.....	589	2	—	1	—	—	—	—	—	—
	Desterro.....	243	18	—	—	—	—	131	—	—	1
	TOTAL.....	1.846	142	—	2	—	—	131	—	—	1
Umbuzeiro.....	Umbuzeiro.....	699	—	—	—	—	—	—	—	—	12
	Natuta.....	905	—	—	—	—	—	—	—	—	—
	Pirauá.....	624	—	—	—	—	—	4	—	—	—
	Aroeiras.....	1.199	—	—	—	—	—	—	—	—	—
	Rio.....	381	—	—	—	—	—	—	—	—	—
	Matta Virgem.....	428	—	—	—	—	—	—	—	—	—
TOTAL.....	4.236	—	—	—	—	—	4	—	—	12	
TOTAL DO ESTADO		151.055	5.209	12	30	11	—	1.802	5	31	217

ESTATISTICA DOMICILIARIA

STATISTIQUE DOMICILIAIRE

(CONCLUSÃO — FIN)

			OUTRAS APPLICAÇÕES											População Po- pulation	Densidade Densité	
			AUTRES APPLICATIONS													
Quar- teis Ca- ser- nes	Diver- sos Di- vers	TOTAL	De- posi- tós	Escolas Éco- les	Escrip- torios Bu- reaux	Es- ta- ções Sta- tions	Fabricas ou oficinas Fabri- ques ou ateliers	Casas de negocio Mai- sons de com- merce	REPARTIÇÕES			Templos Tem- ples	Diversas Di- verses			TOTAL
									ADMINISTRATIONS							
									federaes fé- dérales	estadaues des États	municipaes muni- cipa- les					
—	—	354	8	—	—	—	—	29	3	1	—	2	—	43	4.976	6,44
—	—	145	—	—	—	—	—	9	—	—	—	—	—	9	4.818	7,29
—	—	282	—	—	—	—	—	1	—	—	—	—	—	1	4.827	6,61
—	—	4	—	—	—	—	—	7	—	—	—	1	—	8	3.743	7,37
—	—	785	8	—	—	—	—	46	3	1	—	3	—	61	18.364	6,87
—	—	2	—	2	—	—	—	1	1	4	1	—	—	9	11.076	6,91
1	—	62	3	4	1	1	14	81	1	1	1	13	1	121	25.160	5,25
—	—	213	—	—	—	—	2	10	1	—	1	6	1	21	15.286	5,45
—	—	51	3	—	—	—	—	12	—	—	—	3	—	18	5.031	6,40
—	—	—	—	—	—	—	—	9	—	—	—	1	—	10	5.019	7,02
—	—	264	3	—	—	—	2	31	1	—	1	10	1	49	25.336	5,95
—	—	35	—	—	—	—	—	6	—	—	—	1	—	7	14.387	6,38
—	—	1	2	—	2	—	55	26	1	1	2	2	—	91	7.420	6,33
—	—	—	1	—	—	—	23	24	1	—	—	2	—	51	3.937	6,73
—	—	1	3	—	2	—	78	50	2	1	2	4	—	142	11.357	6,46
—	—	50	11	1	—	—	7	33	3	2	1	4	1	63	24.027	6,53
—	—	16	2	—	—	—	2	18	1	2	1	5	—	31	10.065	6,39
—	—	2	1	1	1	—	4	29	3	—	—	4	—	43	23.241	6,78
1	—	2	—	—	—	—	—	—	—	—	1	1	—	2	9.747	6,50
—	—	1	4	1	—	—	59	18	1	1	—	2	—	86	7.273	7,17
—	—	1	—	—	—	—	26	21	—	1	—	2	—	50	4.372	7,41
—	—	132	—	—	—	—	—	9	—	—	—	—	—	9	2.393	6,38
—	—	134	4	1	—	—	85	48	1	2	—	4	—	145	14.038	7,09
—	—	12	—	—	—	—	—	—	—	—	—	—	—	—	4.032	5,67
—	—	—	—	—	—	—	—	—	—	—	1	—	—	1	5.078	5,61
—	—	4	—	—	—	—	—	—	—	—	—	—	—	—	3.716	5,92
—	—	—	—	—	—	—	—	—	—	—	—	—	—	—	7.057	5,89
—	—	—	—	—	—	—	—	—	—	—	—	—	—	—	2.482	6,51
—	—	—	—	—	—	—	—	—	—	—	—	4	—	4	2.424	5,66
—	—	16	—	—	—	—	—	—	—	—	1	4	—	5	24.789	5,83
21	—	2.129	261	62	79	8	508	2.127	56	49	30	172	85	3.437	961.106	6,27

ESTADO DO PARANÁ

MUNICIPIOS MUNICIPES	DISTRITOS DISTRICTS	NUMERO DE PREDIOS NOMBRE DE MAISONS							TOTAL • TOTAL
		Terres Au-rez de chaussée	Asso- bradas Au dessus de chaussée	De De					
				2	3	4	5	+ de 5	
PAVIMENTOS Étages									
Antonina.....	Antonina.....	1.668	19	29	—	—	—	—	1.716
Araucaria.....	Araucaria.....	1.024	1	2	—	—	—	—	1.027
	Guajuvira.....	670	—	1	—	—	—	—	671
	TOTAL.....	1.694	1	3	—	—	—	—	1.698
Assunguy de Cima.....	Assunguy de Cima.....	1.123	—	—	—	—	—	—	1.123
	São Silvestre.....	211	—	—	—	—	—	—	211
	TOTAL.....	1.334	—	—	—	—	—	—	1.334
Bocayuva.....	Bocayuva.....	1.891	—	6	—	—	—	—	1.897
Campina Grande.....	Campina Grande.....	979	—	—	—	—	—	—	979
Campo Largo.....	Campo Largo.....	1.905	2	2	—	—	—	—	1.909
	Ealse Nova.....	529	—	—	1	—	—	—	530
	São Luiz de Purunã.....	482	1	9	5	—	—	—	497
	TOTAL.....	2.916	3	11	6	—	—	—	2.936
Carlopolis.....	Carlopolis.....	740	—	—	—	—	—	—	740
Castro.....	Castro.....	2.318	32	5	—	—	—	—	2.355
	Socavão.....	329	—	—	—	—	—	—	329
	TOTAL.....	2.647	32	5	—	—	—	—	2.684
Clevelandia.....	Clevelandia.....	246	—	—	—	—	—	—	246
	Dionysio Cerqueira.....	200	—	—	—	—	—	—	200
	Bom Retiro.....	198	—	—	—	—	—	—	198
	TOTAL.....	644	—	—	—	—	—	—	644
Colombo.....	Colombo.....	783	17	4	—	—	—	—	804
Conchas.....	Conchas.....	351	—	—	—	—	—	—	351

ESTATISTICA PREDIAL

STATISTIQUE PRÉDIALE

CONDIÇÃO DOS PREDIOS CONDITION DES MAISONS						PROPRIÉDADE DOS PREDIOS PROPRIÉTÉ DES MAISONS					População Population	Densidade Densité
Habitáveis Habitable			Em En			Particular Particulière	Pública Publique			TOTAL TOTAL		
Occupados Occupés	Desocupados Vacantes	Total Total	construção ou re- construção construction ou re- construction	ruínas ruines	Total Total		federal fédérale	estadual des États	municipal municipale			
1.602	114	1.716	28	—	1.744	1.738	4	1	1	1.744	10.105	5,79
981	46	1.027	1	—	1.028	1.025	—	1	1	1.028	6.638	6,46
671	—	671	—	—	671	671	—	—	—	671	4.642	6,92
1.652	46	1.698	1	—	1.699	1.697	—	1	1	1.699	11.280	6,64
1.123	—	1.123	—	—	1.123	1.123	—	—	—	1.123	7.968	7,10
211	—	211	—	—	211	211	—	—	—	211	1.371	6,50
1.334	—	1.334	—	—	1.334	1.334	—	—	—	1.334	9.339	7,00
1.897	—	1.897	2	1	1.900	1.900	—	—	—	1.900	11.524	6,06
937	42	979	1	—	980	977	—	—	3	980	5.726	5,84
1.876	33	1.909	1	2	1.912	1.908	—	—	4	1.912	13.096	6,85
529	1	530	—	—	530	530	—	—	—	530	2.993	5,65
492	5	497	1	—	498	487	11	—	—	498	3.060	6,14
2.897	39	2.936	2	2	2.940	2.925	11	—	4	2.940	19.149	6,51
721	19	740	4	10	754	750	1	—	3	754	4.484	5,95
2.281	74	2.355	5	3	2.363	2.358	1	—	4	2.363	15.168	6,42
329	—	329	—	—	329	329	—	—	—	329	3.781	11,49
2.610	74	2.684	5	3	2.692	2.687	1	—	4	2.692	18.949	7,04
246	—	246	—	—	246	246	—	—	—	246	1.962	7,98
200	—	200	—	—	200	197	—	3	—	200	1.623	8,12
198	—	198	—	—	198	198	—	—	—	198	1.235	6,24
644	—	644	—	—	644	641	—	3	—	644	4.820	7,48
783	21	804	2	7	813	812	—	1	—	813	5.806	7,14
346	5	351	—	—	351	346	2	—	3	351	3.908	11,13

ESTATISTICA PREDIAL

STATISTIQUE PRÉDIALE
(CONTINUAÇÃO — SUITE)

CONDIÇÃO DOS PREDIOS CONDITION DES MAISONS						PROPRIEDADE DOS PREDIOS PROPRIÉTÉ DES MAISONS					População Population	Densidade Densité
Habitaveis Habitable			Em En			Particular Particulière	Publica Publique			TOTAL TOTAL		
Occupados Occupés	Desocupados Vacantes	Total Total	construção ou fe- construção construction ou re- construction	ruínas ruines	Total Total		federal fédérale	estadual des états	municipal municipale			
8.161	195	8.356	21	8	8.385	8.309	22	48	6	8.385	57.165	6,82
499	—	499	—	—	499	499	—	—	—	499	2.758	5,53
505	—	505	—	—	505	503	—	2	—	505	3.132	6,20
1.077	36	1.113	5	—	1.118	1.118	—	—	—	1.118	7.434	6,65
909	8	917	1	—	918	918	—	—	—	918	5.686	6,19
394	—	394	—	—	394	394	—	—	—	394	2.811	7,13
11.545	239	11.784	27	8	11.819	11.741	22	50	6	11.819	78.986	6,68
534	1	535	—	—	535	534	1	—	—	535	3.573	6,68
1.135	5	1.140	—	—	1.140	1.140	—	—	—	1.140	7.997	7,01
306	—	306	—	—	306	306	—	—	—	306	2.755	9,00
141	—	141	—	—	141	141	—	—	—	141	1.320	9,36
272	—	272	—	—	272	272	—	—	—	272	2.355	8,66
719	—	719	—	—	719	719	—	—	—	719	6.430	8,94
1.259	2	1.261	—	—	1.261	1.254	4	2	1	1.261	8.556	6,79
1.348	—	1.348	—	—	1.348	1.348	—	—	—	1.348	8.289	6,15
223	—	223	—	—	223	223	—	—	—	223	1.616	7,25
261	—	261	—	—	261	261	—	—	—	261	1.638	6,28
450	—	450	—	—	450	450	—	—	—	450	2.467	5,48
710	12	722	—	—	722	720	2	—	—	722	5.462	7,57
1.202	—	1.202	—	—	1.202	1.202	—	—	—	1.202	7.561	6,29
943	—	943	—	—	943	943	—	—	—	943	6.403	6,79
1.371	—	1.371	—	—	1.371	1.371	—	—	—	1.371	7.998	5,83
6.508	12	6.520	—	—	6.520	6.518	2	—	—	6.520	41.434	6,35
566	17	583	1	1	585	584	1	—	—	585	4.054	6,93
857	—	857	—	—	857	857	—	—	—	857	5.840	6,81
514	—	514	—	—	514	514	—	—	—	514	3.182	6,19
375	—	375	—	—	375	375	—	—	—	375	2.394	6,38
312	—	312	—	—	312	312	—	—	—	312	2.006	6,43
2.058	—	2.058	—	—	2.058	2.058	—	—	—	2.058	13.422	6,52

ESTATISTICA PREDIAL

STATISTIQUE PRÉDIALE
(CONTINUAÇÃO — SUITE)

CONDIÇÃO DOS PREDIOS CONDITION DES MAISONS						PROPRIEDADE DOS PREDIOS PROPRIÉTÉ DES MAISONS					População Population	Densidade Densité
Habitáveis Habitables			Em En			Particular Particulière	Publica Publique			TOTAL TOTAL		
Occupados Occupés	Desocupados Vacantes	Total	construção ou re- construção construction ou re- construc- tion	ruínas ruines	Total		federal fédérale	estadual des États	municipal municipale			
2.048	28	2.076	—	—	2.076	2.075	—	—	1	2.076	13.764	6,03
797	—	797	—	—	797	797	—	—	—	797	4.674	5,86
541	8	549	—	—	549	549	—	—	—	549	2.989	5,44
178	—	178	—	—	178	178	—	—	—	178	1.214	6,82
323	—	323	—	—	323	323	—	—	—	323	2.347	7,27
811	—	811	—	—	811	811	—	—	—	811	4.741	5,85
2.650	8	2.658	—	—	2.658	2.658	—	—	—	2.658	15.965	6,01
4.337	44	4.381	2	4	4.387	4.365	—	1	1	4.387	25.677	5,85
674	—	674	—	—	674	674	—	—	—	674	3.946	5,85
1.329	42	1.371	5	5	1.381	1.375	2	1	3	1.381	8.486	6,14
613	2	615	—	4	619	618	—	—	1	619	4.209	6,80
263	—	263	—	—	263	263	—	—	—	263	1.734	6,59
304	—	304	—	—	304	304	—	—	—	304	1.935	6,37
375	—	375	—	—	375	373	—	—	2	375	2.392	6,38
1.555	2	1.557	—	4	1.561	1.558	—	—	3	1.561	10.270	6,58
2.882	—	2.882	—	—	2.882	2.881	—	—	1	2.882	19.051	6,61
380	—	380	—	—	380	377	—	1	2	380	2.423	6,38
2.718	121	2.839	—	—	2.839	2.834	4	1	—	2.839	18.998	6,69
943	—	943	—	—	943	943	—	—	—	943	6.670	7,07
2.422	—	2.422	—	—	2.422	2.420	1	1	—	2.422	16.384	6,76
579	—	579	—	—	579	579	—	—	—	579	3.787	6,54
3.001	—	3.001	—	—	3.001	2.999	1	1	—	3.001	20.171	6,72
246	1	247	—	—	247	247	—	—	—	247	1.381	5,59
2.954	16	2.970	1	1	2.972	2.969	1	—	2	2.972	19.850	6,68
1.860	16	1.876	2	2	1.880	1.880	—	—	—	1.880	12.612	6,71
1.159	—	1.159	—	—	1.159	1.159	—	—	—	1.159	11.288	6,42

ESTATISTICA PREDIAL

STATISTIQUE PRÉDIALE

(CONTINUAÇÃO — SUITE)

CONDIÇÃO DOS PREDIOS CONDITION DES MAISONS						PROPRIEDADE DOS PREDIOS PROPRIÉTÉ DES MAISONS					População Population	Densidade Densité
Habitaveis Habitable			Em En			Particular Particulière	Publica Publique			TOTAL TOTAL		
Occupados Occupées	Desoccupados Vacantes	Total	construção ou re- construção ou re- construc- tion	ruínas ruines	Total		federal fédérale	estadual des États	municipal municipale			
1.068	—	1.068	—	—	1.068	1.067	—	1	—	1.068	6.652	6,23
513	—	513	—	—	513	513	—	—	—	513	2.967	5,78
455	—	455	—	—	455	453	—	2	—	455	2.955	6,49
751	6	757	—	1	758	757	—	1	—	758	4.784	6,11
2.787	6	2.793	—	1	2.794	2.790	—	4	—	2.794	17.358	6,21
889	15	904	2	—	906	905	—	1	—	906	5.227	5,77
546	—	546	—	—	546	546	—	—	—	546	3.348	6,13
1.435	15	1.450	2	—	1.452	1.451	—	1	—	1.452	8.575	5,91
1.467	17	1.484	—	1	1.485	1.473	4	3	5	1.485	10.175	6,85
346	—	346	—	—	346	346	—	—	—	346	2.244	6,49
1.813	17	1.830	—	1	1.831	1.819	4	3	5	1.831	12.419	6,78
1.017	—	1.017	1	—	1.018	1.017	—	—	1	1.018	6.421	6,31
406	—	406	—	—	406	406	—	—	—	406	2.611	6,43
1.423	—	1.423	1	—	1.424	1.423	—	—	1	1.424	9.032	6,34
872	1	873	—	—	873	871	—	—	2	873	5.465	6,26
847	—	847	—	—	847	847	—	—	—	847	5.324	6,29
476	—	476	—	—	476	476	—	—	—	476	2.955	6,21
2.195	1	2.196	—	—	2.196	2.194	—	—	2	2.196	13.744	6,26
1.872	8	1.880	1	—	1.881	1.879	—	1	1	1.881	12.873	6,84
475	—	475	—	—	475	475	—	—	—	475	2.790	5,87
791	19	810	—	1	811	811	—	—	—	811	4.920	6,07
1.318	—	1.318	—	—	1.318	1.318	—	—	—	1.318	7.335	5,57
4.456	27	4.483	1	1	4.485	4.483	—	1	1	4.485	27.918	6,22
1.251	1	1.252	—	—	1.252	1.252	—	—	—	1.252	8.960	7,16
781	6	787	—	—	787	786	—	1	—	787	5.275	6,70
2.032	7	2.039	—	—	2.039	2.038	—	1	—	2.039	14.235	6,98
1.622	51	1.673	1	—	1.674	1.670	3	1	—	1.674	11.233	6,71
454	—	454	—	—	454	454	—	—	—	454	3.061	6,74
2.076	51	2.127	1	—	2.128	2.124	3	1	—	2.128	14.294	6,72

ESTADO DO PARANÁ

MUNICIPIOS MUNICIPES	DISTRICTOS DISTRICIS	NUMERO DE PREDIOS NOMBRE DE MAISONS							TOTAL TOTAL
		Terreos Au-rez de chaussée	Asso- bradados Au dessus de chaussée	De De					
				2	3	4	5	+ de 5	
Serro Azul	Serro Azul	942	2	8	—	—	—	—	952
	Vaizeão	1 314	—	—	—	—	—	—	1 314
	São Domingos	527	—	1	—	—	—	—	528
	TOTAL	2 783	2	9	—	—	—	—	2 794
Tamandaré	Tamandaré	872	1	—	—	—	—	—	873
Teixeira Soares	Teixeira Soares	308	—	—	—	—	—	—	308
	Fernandes Pinheiro	279	1	—	—	—	—	—	280
	TOTAL	587	1	—	—	—	—	—	588
Thomazina	Thomazina	1 710	4	1	—	—	—	—	1 715
	Wenceslau Braz	253	6	7	—	—	—	—	266
	Jaboty	397	—	—	—	—	—	—	397
	Colônia Mineira	849	37	2	—	—	—	—	888
	TOTAL	3 209	47	10	—	—	—	—	3 266
Tibagy	Tibagy	2 371	—	—	—	—	—	—	2 371
	São Jeronymo	672	—	—	—	—	—	—	672
	Jatuby	66	—	—	—	—	—	—	66
	Reserva	1 379	—	—	—	—	—	—	1 379
	Caeté	566	—	—	—	—	—	—	566
	Amparo	200	—	—	—	—	—	—	200
	TOTAL	5 254	—	—	—	—	—	—	5 254
União da Victoria	União da Victoria	645	—	—	—	—	—	—	645
	Cruz Machado	792	—	—	—	—	—	—	792
	Caiázinho	351	—	—	—	—	—	—	351
	TOTAL	1 788	—	—	—	—	—	—	1 788
Ypiranga	Ypiranga	1 047	3	8	—	—	—	—	1 058
	Bom Jardim	1 201	—	9	3	—	—	—	1 213
	TOTAL	2 248	3	17	3	—	—	—	2 271
TOTAL DO ESTADO		103 797	375	933	64	3	—	—	105 172

ESTATISTICA PREDIAL

STATISTIQUE PRÉDIALE
(CONCLUSÃO — FIN)

CONDIÇÃO DOS PREDIOS CONDITION DES MAISONS						PROPRIEDADE DOS PREDIOS PROPRIÉTÉ DES MAISONS					População Population	Densidade Densité
Habitaveis Habitable			Em En			Particular Particulière	Publica Publique			TOTAL TOTAL		
Occupados Occupées	Desoccupados Vacantes	Total	construção ou re- construção construction ou re- construction	ruínas ruines	Total		federal fédérale	estadual des États	municipal municipale			
952	—	952	—	—	952	952	—	—	—	952	5.590	5,87
1.302	12	1.314	—	—	1.314	1.314	—	—	—	1.314	7.953	6,05
527	1	528	—	—	528	527	—	1	—	528	3.046	5,77
2.781	13	2.794	—	—	2.794	2.793	—	1	—	2.794	16.589	5,94
861	12	873	—	—	873	873	—	—	—	873	5.749	6,59
308	—	308	—	—	308	308	—	—	—	308	2.851	9,26
280	—	280	—	—	280	280	—	—	—	280	1.399	4,10
588	—	588	—	—	588	588	—	—	—	588	4.250	7,22
1.709	6	1.715	8	—	1.723	1.721	—	—	2	1.723	10.577	6,14
266	—	266	—	—	266	266	—	—	—	266	1.416	5,32
397	—	397	—	—	397	397	—	—	—	397	2.479	6,24
887	1	888	—	—	888	887	—	—	1	888	4.976	5,60
3.259	7	3.266	8	—	3.274	3.271	—	—	3	3.274	19.448	5,94
2.371	—	2.371	—	—	2.371	2.370	—	—	1	2.371	15.226	6,42
672	—	672	—	—	672	671	1	—	—	672	5.270	7,84
66	—	66	—	—	66	66	—	—	—	66	538	8,15
1.379	—	1.379	—	—	1.379	1.379	—	—	—	1.379	8.796	6,38
566	—	566	—	—	566	566	—	—	—	566	4.638	8,19
200	—	200	—	—	200	200	—	—	—	200	1.160	5,80
5.254	—	5.254	—	—	5.254	5.252	1	—	1	5.254	35.628	6,78
645	—	645	—	—	645	645	—	—	—	645	3.743	5,80
792	—	792	—	—	792	792	—	—	—	792	4.566	5,77
351	—	351	—	—	351	351	—	—	—	351	2.218	6,32
1.788	—	1.788	—	—	1.788	1.788	—	—	—	1.788	10.527	5,89
1.005	53	1.058	1	—	1.059	1.057	—	1	1	1.059	7.774	7,34
1.211	2	1.213	—	—	1.213	1.211	1	—	1	1.213	8.077	6,66
2.216	55	2.271	1	—	2.272	2.268	1	1	2	2.272	15.851	6,98
104.047	1.125	105.172	97	51	105.320	105.124	66	76	54	105.320	685.711	6,51

ESTADO DO PARANÁ

MUNICIPIOS MUNICIPES	DISTRITOS DISTRICTS	DOMICILIOS DOMICILES										
		PARTICULARES Particuliers — RESIDENCIAS Résidences		COLLECTIVOS EN COMMUN								
		Occupa- das Occupées	Des- occupa- das Vacan- tes	Asylos	Cadeias	Escolas	Fabrics ou officinas	Fazendas e outros estabeleci- mentos agricolas	Hos- pitaes	Hoteis	Pensões ou casas de com- odos	
				Asiles	Prisons	Écoles	Fabri- ques ou ateliers	Fermes et autres établis- se- ments agricoles	Hô- pitaux	Hôtels	Pensi- ons ou mai- sons garnies	
Antonina.....	Antonina.....	1.558	114	—	—	—	—	—	1	3	1	
Araucaria.....	Aratucaria.....	956	46	—	—	—	—	19	1	—	1	
	Guaçuuvira.....	668	—	—	—	—	—	—	—	—	1	
	TOTAL.....	1.624	46	—	—	—	—	19	1	—	2	
Assunguy de Cima.....	Assunguy de Cima.....	1.123	—	—	—	—	—	—	—	—	—	
	São Silvestre.....	211	—	—	—	—	—	—	—	—	—	
	TOTAL.....	1.334	—	—	—	—	—	—	—	—	—	
Bocayuua.....	Bocayuua.....	1.895	—	—	—	—	—	—	—	—	—	
Campina Grande.....	Campina Grande.....	934	42	—	2	—	—	—	—	—	—	
Campo Largo.....	Campo Largo.....	1.852	33	—	—	—	—	—	—	—	—	
	Balsa Nova.....	441	1	—	1	—	—	—	—	1	—	
	São Luiz do Purunã.....	445	5	—	—	—	—	35	—	1	4	
	TOTAL.....	2.748	39	—	1	—	—	35	—	2	4	
Carlopolis.....	Carlopolis.....	711	19	—	1	—	—	—	—	1	—	
Castro.....	Castro.....	2.262	74	—	—	1	—	—	—	4	—	
	Socavão.....	329	—	—	—	—	—	—	—	—	—	
	TOTAL.....	2.591	74	—	—	1	—	—	—	4	—	
Clevelandia.....	Clevelandia.....	217	—	—	—	—	—	28	—	—	—	
	Dionysio Cerqueira.....	195	—	—	1	—	—	—	—	—	—	
	Bom Retiro.....	198	—	—	—	—	—	—	—	—	—	
	TOTAL.....	610	—	—	1	—	—	28	—	—	—	
Colombo.....	Colombo.....	779	21	—	1	1	—	—	—	3		
Conchas.....	Conchas.....	345	5	—	—	—	—	—	1	—		

ESTATISTICA DOMICILIARIA

STATISTIQUE DOMICILIAIRE

OUTRAS APPLICAÇÕES

AUTRES APPLICATIONS

Quarteis Ca- ser- nes	Diver- sos Di- vers	TOTAL	De- posi- tos Dé- pôts	Escolas Éco- les	Escripto- rios Bu- reaux	Es- ta- ções Sta- tions	Fabricas ou officinas Fabri- ques ou ateliers	Casas de negocio Mais- ons de com- merce	REPARTIÇÕES ADMINISTRATIONS			Templos Tem- ples	Diversas Di- verses	TOTAL	População Po- pulation	Densidade Densité
									REPARTIÇÕES ADMINISTRATIONS							
									federaes fé- dérales	estadaaes des États	municipaes mu- nicipa- les					
—	—	5	2	3	1	1	2	35	4	—	1	3	3	55	10.105	6,47
—	—	21	1	3	—	—	2	35	2	1	1	3	4	52	6.638	6,79
—	—	1	—	—	—	—	—	8	—	—	—	2	—	10	4.642	6,94
—	—	22	1	3	—	—	2	43	2	1	1	5	4	62	11.280	6,85
—	—	—	—	—	—	—	—	5	—	—	—	—	—	5	7.968	7,10
—	—	—	—	—	—	—	—	—	—	—	—	—	—	—	1.371	6,50
—	—	—	—	—	—	—	—	5	—	—	—	—	—	5	9.339	7,00
—	—	—	1	—	1	—	—	17	2	1	1	2	—	25	11.524	6,08
—	—	2	—	10	—	—	5	41	2	—	4	4	—	66	5.726	6,12
—	—	—	—	1	3	—	1	34	4	—	1	6	4	54	13.096	7,03
—	—	2	32	2	—	1	1	18	1	—	—	1	—	56	2.993	6,76
—	—	40	2	2	1	4	1	6	2	—	—	1	—	19	3.060	6,31
—	—	42	34	5	4	5	3	58	7	—	1	8	4	129	19.149	6,86
—	—	2	—	3	2	—	1	45	1	—	1	1	2	56	4.484	6,29
1	—	6	—	2	—	1	1	60	—	—	—	4	3	71	15.168	6,69
—	—	—	—	—	—	—	—	—	—	—	—	—	—	—	3.781	11,49
1	—	6	—	2	—	1	1	60	—	—	—	4	3	71	18.949	7,30
—	—	28	—	1	1	—	—	12	—	—	—	—	—	14	1.962	8,01
—	4	5	—	—	—	—	—	4	—	2	—	—	—	6	1.623	8,12
—	—	—	—	—	—	—	—	—	—	—	—	—	—	—	1.235	6,24
—	4	33	—	1	1	—	—	16	—	2	—	—	—	20	4.820	7,50
—	—	5	—	1	1	—	1	25	2	3	—	7	2	42	5.806	7,41
—	—	1	—	1	—	—	—	16	1	—	2	—	—	20	3.908	11,29

ESTATISTICA DOMICILIARIA

STATISTIQUE DOMICILIAIRE
(CONTINUAÇÃO — SUITE)

			OUTRAS APPLICAÇÕES											População Po- pulation	Densidade Densité	
			AUTRES APPLICATIONS													
Quar- teis Ca- ser- nes	Diver- sos Di- vers	TOTAL	De- posi- tós	Escolas Éco- les	Escripto- rios Bu- reaux	Es- ta- ções Sta- tions	Fabricas ou officinas Fabri- ques ou ateliers	Casas de negocio Mai- sons de com- merce	REPARTIÇÕES ADMINISTRATIONS			Templos Temp- ples	Diversas Di- verses			TOTAL
									federaes fé- dérales	estaduaes des États	municipaes mu- nicipa- les					
9	—	82	24	37	43	1	84	516	4	14	1	11	13	748	57.165	6,93
—	—	—	—	—	1	—	—	—	—	—	—	—	—	1	2.758	5,53
—	—	56	—	—	—	—	—	5	—	—	—	—	—	5	3.132	6,20
1	—	1	5	2	—	1	2	55	—	—	—	3	1	69	7.434	7,02
—	—	2	—	—	—	—	1	20	—	—	—	1	—	22	5.686	6,27
—	—	—	—	—	—	—	—	1	—	—	—	—	—	1	2.811	7,13
10	—	141	29	39	44	2	87	597	4	14	1	15	14	846	78.986	5,80
1	—	1	—	—	—	—	—	—	—	—	—	—	—	—	3.573	6,68
—	—	—	—	—	—	1	—	2	—	—	—	—	—	3	7.997	7,04
—	—	6	—	—	—	—	—	—	—	—	—	—	—	—	2.755	9,00
—	—	19	—	—	—	—	—	—	—	—	—	—	—	—	1.320	9,36
—	—	4	1	—	—	—	—	—	—	—	—	—	—	1	2.355	8,69
—	—	29	1	—	—	—	—	—	—	—	—	—	—	1	6.430	8,96
—	—	—	—	—	—	—	—	7	2	1	1	1	—	12	8.556	6,82
—	—	2	—	—	—	—	—	34	—	3	—	—	—	37	8.289	6,15
—	—	—	—	—	—	—	—	—	—	—	—	—	—	—	1.616	7,25
—	—	1	—	—	—	—	—	2	—	—	—	—	—	2	1.638	6,28
—	—	—	—	—	—	—	—	—	—	—	—	—	—	—	2.467	5,48
—	4	21	—	1	—	—	6	9	1	—	—	4	—	21	5.462	8,90
—	1	1	—	—	—	—	—	2	—	—	—	—	—	2	7.561	6,29
—	—	3	—	—	—	—	—	7	—	—	—	—	1	8	6.403	6,79
—	—	—	—	—	—	—	—	2	—	—	—	—	—	2	7.998	5,84
—	5	28	—	1	—	—	6	56	1	3	—	4	1	72	41.434	6,46
—	—	2	—	2	1	—	18	10	4	—	—	1	—	36	4.054	7,34
—	—	1	—	—	3	—	—	30	—	—	—	—	—	33	5.840	6,81
—	—	—	—	—	2	—	—	10	—	—	—	—	—	12	3.182	6,19
—	—	—	—	—	—	—	—	—	—	—	—	—	—	—	2.394	6,38
—	—	—	—	—	—	—	—	—	—	1	—	—	—	1	2.006	6,43
—	—	1	—	—	5	—	—	40	—	1	—	—	—	46	13.422	6,52

ESTATISTICA DOMICILIARIA

STATISTIQUE DOMICILIAIRE

(CONTINUAÇÃO — SUITE)

OUTRAS APLICAÇÕES															População Po- pulation	Densidade Densité
AUTRES APPLICATIONS																
Quar- teis Ca- ser- nes	Diver- sos Di- vers	TOTAL TOTAL	De- posito Dé- pôts	Escolas Éco- les	Escrito- rios Bu- reaux	Es- ta- ções Sta- tions	Fabricas ou officinas Fabri- ques ou ateliers	Casas de negocio Mai- sons de com- merce	REPARTIÇÕES ADMINISTRATIONS			Templos Temp- ples	Diversas Di- verses	TOTAL TOTAL		
									federaes fé- dérales	estadauas des États	municipaes muni- cipa- les					
—	—	197	27	—	2	—	13	49	2	—	—	1	—	94	13.764	11,19
—	—	6	—	—	1	—	—	34	—	—	—	—	—	35	4.674	5,86
—	—	5	—	2	1	—	—	6	—	1	—	1	—	11	2.989	5,55
—	—	—	—	—	—	—	—	—	—	—	—	—	—	—	1.214	6,82
—	—	—	—	—	—	—	—	—	—	—	—	—	—	—	2.347	7,27
—	—	2	—	—	—	—	—	19	—	1	—	—	—	20	4.741	5,86
—	—	13	—	2	2	—	—	59	—	2	—	1	—	66	15.965	6,03
—	—	6	2	1	5	1	4	48	2	—	1	4	3	71	25.677	5,95
—	—	3	18	1	—	1	—	26	—	1	—	2	1	50	3.946	6,23
—	—	3	13	3	5	—	17	52	1	—	3	1	4	99	8.486	6,50
—	1	9	3	—	4	—	4	36	3	—	2	3	2	57	4.209	7,05
—	—	—	—	—	—	—	—	—	—	—	—	—	—	—	1.734	6,59
—	—	2	—	—	—	—	—	6	—	—	—	—	—	6	1.935	6,28
—	—	10	—	1	—	—	—	4	—	—	—	1	—	6	2.392	6,36
—	1	21	3	1	4	—	4	46	3	—	2	4	2	69	10.270	6,65
1	—	4	—	4	5	—	7	71	4	1	—	1	1	94	19.051	6,62
—	—	126	—	1	—	—	—	11	—	1	2	2	—	17	2.423	6,39
1	—	9	—	—	2	1	1	41	1	2	—	3	1	52	18.998	7,01
—	—	34	—	2	—	1	—	8	—	2	—	—	—	13	6.670	7,07
1	—	14	—	—	—	—	2	1	1	2	—	—	—	6	16.384	6,76
—	—	—	—	—	—	—	—	—	—	—	—	—	—	—	3.787	6,54
1	—	14	—	—	—	—	2	1	1	2	—	—	—	6	20.171	6,72
—	—	1	—	—	—	1	—	1	—	—	—	—	—	2	1.381	5,61
—	—	6	—	1	1	—	3	88	2	1	—	—	3	99	19.850	6,74
—	—	140	1	—	—	—	—	27	2	2	1	2	1	36	12.612	9,61
—	—	—	—	—	—	—	—	2	—	—	—	—	—	2	11.288	6,42

ESTADO DO PARANÁ

MUNICIPIOS MUNICIPES	DISTRICTOS DISTRICTS	DOMICILIOS DOMICILES									
		PARTICULARES Particuliers — RESIDENCIAS Résidences		COLLECTIVOS EN COMMUN							
		Occu- pas- Occupés	Des- occu- pas- Vacan- tes	Asylos	Cadeias	Escolas	Fabricas ou officinas	Fazendas e outros estabeleci- mentos agricolas	Hos- pitaes	Hotéis	Pensões ou casas de com- modos
				Asiles	Prisons	Écoles	Fabri- ques ou ateliers	Fermes et autres éta-blis- se- ments agricol- es	Hô- pitaux	Hôtels	Pensi- ons ou mai- sons garnies
Rio Negro	Rio Negro	1 062	—	1	—	—	—	—	3	1	
	Campos do Tenente	510	—	—	—	—	2	—	1	—	
	Piñen	454	—	—	—	—	1	—	—	—	
	Antônio Olyntho	749	6	—	1	—	—	—	—	—	
	TOTAL	2 775	6	1	1	—	3	—	4	1	
Sto Antonio da Platina	S Antonio da Platina	879	15	—	1	—	—	—	3	2	
	Baia Grande	546	—	—	—	—	—	—	—	—	
	TOTAL	1 425	15	—	1	—	—	—	3	2	
S Ant do Imbituva	Imbituva	1 454	17	—	2	—	—	—	2	—	
	São Miguel e Pinho	346	—	—	—	—	—	—	—	—	
	TOTAL	1 800	17	—	2	—	—	—	2	—	
S João do Triunpho	S João do Triunpho	1 013	—	—	—	—	—	—	—	2	
	Antonio Rebouças	405	—	—	—	—	—	—	1	—	
	TOTAL	1 418	—	—	—	—	—	—	1	2	
S José da Boa Vista	S José da Boa Vista	827	1	—	1	—	39	—	—	4	
	Salto do Itararé	847	—	—	—	—	—	—	—	—	
	Sant'Anna do Itararé	476	—	—	—	—	—	—	—	—	
	TOTAL	2 150	1	—	1	—	39	—	—	4	
S José dos Pinhaes	São José dos Pinhaes	1 871	8	—	—	—	—	—	—	—	
	Agudos	475	—	—	—	—	—	—	—	—	
	Ambrosios	790	19	—	1	—	1	—	—	—	
	Mandirituba	1 318	—	—	—	—	—	—	—	—	
	TOTAL	4 454	27	—	1	—	1	—	—	—	
São Matheus	São Matheus	1 124	1	—	—	—	—	—	—	3	
	Fluviópolis	781	6	—	—	—	—	—	—	—	
	TOTAL	1 905	7	—	—	—	—	—	—	3	
S Pedro de Mallet	São Pedro de Mallet	1 609	51	—	1	2	1	—	1	—	
	Rio Claro	454	—	—	—	—	—	—	—	—	
	TOTAL	2 063	51	—	1	2	1	—	1	—	

ESTATISTICA DOMICILIARIA

STATISTIQUE DOMICILIAIRE

(CONTINUAÇÃO — SUITE)

		OUTRAS APLICAÇÕES													População Population	Densidade Densité
		AUTRES APPLICATIONS														
Quarteis Caser- nes	Diversos Divers	TOTAL	Depositos Dépôts	Escolas Écoles	Escritórios Bureaux	Estações Stations	Fabricas ou officinas Fabriques ou ateliers	Casas de negocio Maisons de commerce	REPARTIÇÕES ADMINISTRATIONS			Templos Temples	Diversas Diverses	TOTAL		
									federaes fédérales	estadnaes des États	municipaes municipales					
1	—	6	—	1	4	—	—	61	—	1	—	—	—	67	6.652	6,23
—	—	3	—	2	—	—	—	8	1	—	—	—	—	11	2.967	5,78
—	—	1	—	—	2	—	—	6	—	1	—	1	—	10	2.955	6,49
—	—	1	1	2	—	—	—	9	—	1	—	—	1	14	4.784	6,38
1	—	11	1	5	6	—	—	84	1	3	—	1	1	102	17.358	6,23
—	—	6	1	—	1	—	—	24	—	—	—	2	1	29	5.227	5,91
—	—	—	—	—	—	—	—	—	—	—	—	—	—	—	3.348	6,13
—	—	5	1	—	1	—	—	24	—	—	—	2	1	29	8.575	5,99
—	—	4	24	3	4	1	4	46	1	1	—	3	2	89	10.175	6,98
—	—	—	—	—	—	—	—	3	—	1	—	—	—	4	2.244	6,49
—	—	4	24	3	4	1	4	49	1	2	—	3	2	93	12.419	6,88
—	—	2	—	—	—	—	—	31	1	3	—	1	—	36	6.421	6,33
—	—	1	—	1	—	1	—	17	1	—	—	—	—	20	2.611	6,43
—	—	3	—	1	—	1	—	48	2	3	—	1	—	56	9.032	6,36
—	—	44	—	—	1	—	—	21	—	—	—	1	—	23	5.465	6,27
—	—	—	—	—	—	—	—	—	—	—	—	—	—	—	5.324	6,29
—	—	—	—	—	—	—	—	—	—	—	—	—	—	—	2.955	6,21
—	—	44	—	—	1	—	—	21	—	—	—	1	—	23	13.744	6,26
—	—	—	—	3	2	—	1	45	3	1	1	6	1	63	12.873	6,88
—	—	—	—	—	—	—	—	2	—	—	—	—	—	2	2.790	5,87
—	—	2	1	1	2	—	2	23	—	1	—	5	—	35	4.920	6,21
—	—	—	—	—	—	—	—	1	—	—	—	—	—	1	7.335	5,57
—	—	2	1	4	4	—	3	71	3	2	1	11	1	101	27.918	6,27
—	—	3	1	2	—	—	—	9	—	—	—	—	—	12	8.960	7,95
—	—	—	—	—	—	—	—	4	—	—	1	—	—	5	5.275	6,75
—	—	3	1	2	—	—	—	13	—	—	1	—	—	17	14.235	7,46
—	—	5	9	5	1	1	1	50	—	—	—	10	2	79	11.233	6,96
—	—	—	—	—	1	—	—	5	—	—	—	—	—	6	3.061	6,74
—	—	5	9	5	2	1	1	55	—	—	—	10	2	85	14.294	6,91

ESTADO DO PARANÁ

MUNICIPIOS MUNICIPES	DISTRICITOS DISTRICITS	DOMICÍLIOS DOMICILES									
		PARTICULARES Particuliers — RESIDENCIAS Résidences		COLLECTIVOS EN COMMUN							
		Ocupa- das Occupés	Desocupa- das Vacan- tes	Asylos	Cadeias	Escolas	Fabricas ou officinas	Fazendas e outros estabeleci- mentos agricolas	Hos- pitaes	Hotéis	Pensões ou casas de com- modos
				Asiles	Prisons	Écoles	Fabri- ques ou ateliers	Fermes et autres établis- se- ments agricol- es	Hô- pitaux	Hôtels	Pensi- ons ou maï- sons garnies
Serro Azul.....	Serro Azul.....	952	—	—	—	—	—	—	—	—	
	Varzeão.....	1.302	12	—	—	—	—	—	—	—	
	São Domingos.....	525	1	—	1	—	—	—	—	—	
	TOTAL.....	2.779	13	—	1	—	—	—	—	—	
Tamandaré.....	Tamandaré.....	860	12	—	—	—	—	—	—		
Teixeira Soares.....	Teixeira Soares.....	307	—	—	—	—	—	—	1	—	
	Fernandes Pinheiro.....	278	—	—	—	—	—	—	—	2	
	TOTAL.....	585	—	—	—	—	—	—	1	2	
Thomazina.....	Thomazina.....	1.547	6	—	—	—	63	—	4	7	
	Wenceslau Braz.....	266	—	—	—	—	—	—	—	—	
	Jaboty.....	397	—	—	—	—	—	—	—	—	
	Colônia Mineira.....	781	1	—	—	—	98	—	2	1	
	TOTAL.....	2.991	7	—	—	—	161	—	6	8	
Tibagy.....	Tibagy.....	2.367	—	—	—	—	—	—	3	—	
	São Jerônimo.....	656	—	—	—	—	13	—	—	3	
	Jatuby.....	66	—	—	—	—	—	—	—	—	
	Reserva.....	1.379	—	—	—	—	—	—	—	—	
	Cacté.....	566	—	—	—	—	—	—	—	—	
	Amparo.....	190	—	—	—	—	10	—	—	—	
TOTAL.....	5.224	—	—	—	—	23	—	3	3		
União da Victoria...	União da Victoria...	640	—	—	—	—	—	—	2	2	
	Cruz Machado.....	792	—	—	—	—	—	—	—	—	
	Caráziho.....	351	—	—	—	—	—	—	—	—	
	TOTAL.....	1.783	—	—	—	—	—	—	2	2	
Ypiranga.....	Ypiranga.....	1.005	53	—	—	—	1	—	1	—	
	Bom Jardim.....	1.209	2	—	—	—	—	—	—	—	
	TOTAL.....	2.214	55	—	—	—	1	—	1	—	
TOTAL DO ESTADO		100.895	1.125	6	26	24	—	881	17	86	123

ESTATISTICA DOMICILIARIA

STATISTIQUE DOMICILIAIRE
(CONCLUSÃO — FIN)

		OUTRAS APLICAÇÕES													População Population	Densidade Densité
		AUTRES APPLICATIONS														
Quar- teis Ca- ser- nes	Diver- sos Di- vers	TOTAL	De- posi- tos Dé- pôts	Escolas Éco- les	Escripto- rios Bu- reaux	Es- ta- ções Sta- tions	Fabricas ou oficinas Fabri- ques ou ateliers	Casas de negocio Mai- sons de com- merce	REPARTIÇÕES ADMINISTRATIONS			Templos Tem- ples	Diversas Di- verses	TOTAL		
									federaes fé- dérales	estadaaes des États	municipaes mu- nicipa- les					
—	—	—	—	—	—	—	1	17	—	1	—	—	1	20	5.590	5,87
—	—	—	—	—	—	—	—	4	—	—	—	—	—	4	7.953	6,11
—	—	1	—	1	—	—	—	6	—	—	—	1	—	8	3.046	5,79
—	—	1	—	1	—	—	1	27	—	1	—	1	1	32	16.589	5,97
—	—	—	—	—	—	—	—	8	—	—	—	1	—	9	5.749	6,68
—	—	1	—	—	—	—	—	—	—	—	—	—	—	—	2.851	9,26
—	—	2	—	—	—	—	—	8	—	—	—	—	—	8	1.399	5,00
—	—	3	—	—	—	—	—	8	—	—	—	—	—	8	4.250	7,23
1	—	75	—	—	—	1	—	39	—	2	—	—	1	43	10.577	6,52
—	—	—	—	—	—	—	—	—	—	—	—	—	—	—	1.416	5,32
—	—	—	—	—	—	—	—	3	—	—	—	—	—	3	2.479	6,24
—	—	101	29	1	1	1	2	57	—	—	—	1	—	92	4.976	5,64
1	—	176	29	1	1	2	2	99	—	2	—	1	1	138	19.448	6,14
1	—	4	—	—	—	—	—	16	—	—	—	—	—	16	15.226	6,42
—	—	16	—	—	1	—	—	16	1	—	—	—	—	18	5.270	7,84
—	—	—	—	—	—	—	—	1	—	—	—	—	—	1	538	8,15
—	—	—	—	—	—	—	—	1	—	—	—	—	—	1	8.796	6,38
—	—	—	—	—	—	—	—	2	—	—	—	—	—	2	4.638	8,19
—	—	10	—	—	—	—	—	6	—	—	—	—	—	6	1.160	5,80
1	—	30	—	—	1	—	—	42	1	—	—	—	—	44	35.628	6,78
—	—	4	—	—	—	—	—	6	—	—	—	—	—	6	3.743	5,81
—	—	—	—	—	—	—	—	4	—	—	—	—	—	4	4.566	5,77
—	—	—	—	—	—	—	—	2	—	—	—	—	—	2	2.218	6,32
—	—	4	—	—	—	—	—	12	—	—	—	—	—	12	10.527	5,89
—	—	2	7	1	—	—	2	22	—	—	1	—	3	36	7.774	7,72
—	—	—	—	3	1	—	4	30	2	—	—	1	—	41	8.077	6,68
—	—	2	7	4	1	—	6	52	2	—	1	1	3	77	15.851	7,15
18	10	1.191	205	113	107	20	194	2.216	60	53	25	109	61	3.163	685.711	6,72

ESTADO DE PERNAMBUCO

MUNICIPIOS MUNICIPES	DISTRICTOS DISTRICTS	NUMERO DE PREDIOS NOMBRE DE MAISONS							TOTAL TOTAL
		Terreos Au-rez de chaussée	Asso- bradades Au dessus de chaussée	De De					
				2	3	4	5	+ de 5	
				PAVIMENTOS Étages					
Afogados de Ingazeira.....	Afogados de Ingazeira....	902	—	2	—	—	—	—	904
	Espirito Santo.....	1.288	—	1	—	—	—	—	1.289
	Macacos.....	753	2	—	—	—	—	—	755
	TOTAL.....	2.943	2	3	—	—	—	—	2.948
Agua Preta.....	Agua Preta.....	3.328	—	—	—	—	—	—	3.328
	Sertãozinho.....	1.987	—	—	—	—	—	—	1.987
	TOTAL.....	5.315	—	—	—	—	—	—	5.315
Aguas Bellas.....	Aguas Bellas.....	1.930	—	—	—	—	—	—	1.930
	Mucambo.....	451	—	—	—	—	—	—	451
	Pau Ferro.....	1.057	—	—	1	—	—	—	1.058
	TOTAL.....	3.438	—	—	1	—	—	—	3.439
Alagôa de Baixo.....	Alagôa de Baixo.....	947	—	2	—	—	—	—	949
	Ćustodia.....	956	—	1	—	—	—	—	957
	Domingos Martins.....	379	—	—	—	—	—	—	379
	TOTAL.....	2.282	—	3	—	—	—	—	2.285
Altinho.....	Altinho.....	2.067	—	2	—	—	—	—	2.069
	Cachoeira Grande.....	827	—	—	—	—	—	—	827
	Bebedouro.....	1.897	—	1	—	—	—	—	1.898
	TOTAL.....	4.791	—	3	—	—	—	—	4.794
Amaragy.....	Amaragy.....	2.153	—	6	—	—	—	—	2.159
	Aripibá.....	756	—	—	—	—	—	—	756
	Cortez.....	475	—	—	—	—	—	—	475
	TOTAL.....	3.384	—	6	—	—	—	—	3.390
Barreiros.....	Barreiros.....	1.774	—	4	—	—	—	—	1.778
	S. José da Corôa Grande	1.093	—	—	—	—	—	—	1.093
	Muitas Cabras.....	566	—	—	—	—	—	—	566
	TOTAL.....	3.433	—	4	—	—	—	—	3.437

ESTATISTICA PREDIAL

STATISTIQUE PRÉDIALE

CONDIÇÃO DOS PREDIOS CONDITION DES MAISONS						PROPRIEDADE DOS PREDIOS PROPRIÉTÉ DES MAISONS					População Population	Densidade Densité
Habitáveis Habitable			Em En			Particular Particulière	Pública Publique			TOTAL TOTAL		
Occupados Occupées	Desocupados Vacantes	Total	construção ou re- construção construction ou re- construction	ruínas ruines	Total		federal fédérale	estadual des États	municipal municipale			
812	92	904	4	5	913	967	2	2	2	913	4.754	5,21
1.186	103	1.289	5	2	1.296	1.296	—	—	—	1.296	7.775	6,00
709	46	755	—	2	757	757	—	—	—	757	5.174	6,83
2.707	241	2.948	9	9	2.966	2.960	2	2	2	2.966	17.703	5,97
—	3.328	3.328	—	—	3.328	3.328	—	—	—	3.328	22.059	6,63
—	1.987	1.987	—	—	1.987	1.986	—	1	—	1.987	11.736	5,91
—	5.315	5.315	—	—	5.315	5.314	—	1	—	5.315	33.795	6,36
1.914	16	1.930	1	—	1.931	1.931	—	—	—	1.931	12.265	6,35
451	—	451	—	—	451	451	—	—	—	451	3.286	7,29
1.054	4	1.058	—	—	1.058	1.058	—	—	—	1.058	6.277	5,93
3.419	20	3.439	1	—	3.440	3.440	—	—	—	3.440	21.828	6,35
871	78	949	1	—	950	947	1	—	2	950	5.434	5,72
923	34	957	1	—	958	958	—	—	—	958	6.854	7,15
369	10	379	—	—	379	379	—	—	—	379	3.042	8,03
2.163	122	2.285	2	—	2.287	2.284	1	—	2	2.287	15.330	6,70
2.068	1	2.069	—	—	2.069	2.068	—	1	—	2.069	14.270	6,90
827	—	827	—	—	827	827	—	—	—	827	5.489	6,64
1.898	—	1.898	—	—	1.898	1.896	2	—	—	1.898	10.778	5,68
4.793	1	4.794	—	—	4.794	4.791	2	1	—	4.794	30.537	6,37
2.149	10	2.159	2	3	2.164	2.162	—	—	2	2.164	12.964	5,99
746	10	756	—	—	756	756	—	—	—	756	4.991	6,60
474	1	475	1	—	476	475	—	—	1	476	3.227	6,78
3.369	21	3.390	3	3	3.396	3.393	—	—	3	3.396	21.182	6,24
1.738	40	1.778	8	—	1.786	1.780	2	2	2	1.786	8.688	4,85
1.093	—	1.093	—	—	1.093	1.090	1	1	1	1.093	5.331	4,88
566	—	566	—	—	566	566	—	—	—	566	3.344	5,91
3.397	40	3.437	8	—	3.445	3.436	3	3	3	3.445	17.363	5,04

ESTADO DE PERNAMBUCO

MUNICIPIOS MUNICIPES	DISTRITOS DISTRICTS	NUMERO DE PREDIOS NOMBRE DE MAISONS							TOTAL TOTAL
		Terreos Au-rez de chaussée	Asso- brados Au dessus de chaussée	De De					
				2	3	4	5	+ de 5	
				PAVIMENTOS Étages					
Belmonte.....	Belmonte.....	634	—	—	—	—	—	—	634
	Bom Nome.....	270	2	—	—	—	—	—	272
	São João de Campos.....	333	—	—	—	—	—	—	333
	Santa Maria.....	166	—	—	—	—	—	—	166
	TOTAL.....	1.403	2	—	—	—	—	—	1.405
Bezerros.....	Bezerros.....	3.737	4	3	—	—	—	—	3.744
	Camocim.....	1.983	—	—	—	—	—	—	1.983
	São Miguel.....	2.130	—	—	—	—	—	—	2.130
	TOTAL.....	7.850	4	3	—	—	—	—	7.857
Bôa Vista.....	Bôa Vista.....	616	—	1	—	—	—	—	617
	Carahybas.....	136	—	—	—	—	—	—	136
	Jatobá de Santa Barbara	180	—	—	—	—	—	—	180
	Malhada Real.....	230	—	—	—	—	—	—	230
TOTAL.....	1.162	—	1	—	—	—	—	1.163	
Bom Conselho.....	Bom Conselho.....	1.853	—	5	—	—	—	—	1.858
	Taquary.....	4.570	—	—	—	—	—	—	4.570
	Prata.....	827	—	—	—	—	—	—	827
	TOTAL.....	7.250	—	5	—	—	—	—	7.255
Bom Jardim.....	Bom Jardim.....	11.138	—	12	—	—	—	—	11.150
	Surubim.....	3.600	—	—	—	—	—	—	3.600
	TOTAL.....	14.738	—	12	—	—	—	—	14.750
Bonito.....	Bonito.....	4.242	—	5	—	—	—	—	4.247
	Barra.....	778	—	—	—	—	—	—	778
	Ilha de Flores.....	549	—	—	—	—	—	—	549
	Manoel Borba.....	943	—	—	—	—	—	—	943
	Belém de Maria.....	2.437	—	—	—	—	—	—	2.437
	São Joaquim.....	1.017	—	—	—	—	—	—	1.017
TOTAL.....	9.966	—	5	—	—	—	—	9.971	

ESTATISTICA PREDIAL

STATISTIQUE PRÉDIALE
(CONTINUAÇÃO — SUITE)

CONDIÇÃO DOS PREDIOS CONDITION DES MAISONS						PROPRIEDADE DOS PREDIOS PROPRIÉTÉ DES MAISONS					População Population	Densidade Densité
Habitáveis Habitable			Em En			Particular Particulière	Pública Publique			TOTAL TOTAL		
Occupados Occupés	Desocupados Vacantes	Total	construção ou re- construção construction ou re- construction	ruínas ruines	Total		federal fédérale	estadual des États	municipal municipale			
581	53	634	—	1	635	632	1	—	2	635	4.124	6,49
254	18	272	—	9	281	279	1	—	1	281	1.915	6,81
318	15	333	—	—	333	333	—	—	—	333	2.257	6,78
162	4	166	—	—	166	166	—	—	—	166	1.204	7,25
1.315	90	1.405	—	10	1.415	1.410	2	—	3	1.415	9.500	6,71
3.683	61	3.744	—	—	3.744	3.743	—	1	—	3.744	22.255	5,94
1.983	—	1.983	—	—	1.983	1.983	—	—	—	1.983	12.764	6,44
2.067	63	2.130	—	—	2.130	2.129	—	—	1	2.130	13.171	6,18
7.733	124	7.857	—	—	7.857	7.855	—	1	1	7.857	48.190	6,13
572	45	617	2	1	620	616	—	—	4	620	3.445	5,56
120	16	136	—	2	138	138	—	—	—	138	799	5,79
172	8	180	4	1	185	185	—	—	—	185	1.360	7,35
216	14	230	—	—	230	230	—	—	—	230	1.463	6,36
1.080	83	1.163	6	4	1.173	1.169	—	—	4	1.173	7.067	6,02
1.756	102	1.858	6	6	1.870	1.859	—	—	1	1.870	10.630	5,68
4.522	48	4.570	5	1	4.576	4.576	—	—	—	4.576	32.589	7,12
827	—	827	—	—	827	827	—	—	—	827	5.719	6,92
7.105	150	7.255	11	7	7.273	7.272	—	—	1	7.273	48.938	6,73
11.117	33	11.150	1	—	11.151	11.150	—	—	1	11.151	76.343	6,31
3.587	13	3.600	—	1	3.601	3.601	—	—	—	3.601	22.172	6,16
14.704	46	14.750	1	1	14.752	14.751	—	—	1	14.752	92.515	6,27
4.237	10	4.247	5	1	4.253	4.251	1	1	—	4.253	27.762	6,53
778	—	778	—	—	778	778	—	—	—	778	4.996	6,42
549	—	549	—	—	549	549	—	—	—	549	3.219	5,86
943	—	943	—	—	943	943	—	—	—	943	5.919	6,28
2.437	—	2.437	—	—	2.437	2.437	—	—	—	2.437	13.962	5,73
1.017	—	1.017	—	—	1.017	1.017	—	—	—	1.017	7.719	7,59
9.951	10	9.971	5	1	9.977	9.975	1	1	—	9.977	63.577	6,37

ESTADO DE PERNAMBUCO

MUNICIPIOS MUNICIPES	DISTRICTOS DISTRICTS	NUMERO DE PREDIOS NOMBRE DE MAISONS							TOTAL TOTAL
		Terreos Au-rez de chaussée	Asio- bradados Au dessus de chaussée	De De					
				2	3	4	5	+ de 5	
Brejo da Madre de Deus...	Brejo.....	1.528	--	--	--	--	--	--	1.528
	Serra do Vento.....	1.107	--	--	--	--	--	--	1.107
	Bello Jardim.....	2.237	1	--	--	--	--	--	2.238
	Jatobá.....	1.100	--	--	--	--	--	--	1.100
	Mandaçaia.....	873	--	--	--	--	--	--	873
	Aldeia Velha.....	705	--	--	--	--	--	--	705
	TOTAL.....	7.550	1	--	--	--	--	--	7.551
Buique.....	Buique.....	2.461	--	--	--	--	--	--	2.461
	Gamelleira.....	1.087	--	--	--	--	--	--	1.087
	TOTAL.....	3.548	--	--	--	--	--	--	3.548
Cabo.....	Cabo.....	3.002	--	7	--	--	--	--	3.009
	Ponte dos Carvalhos.....	977	--	--	--	--	--	--	977
	Jussara.....	1.080	--	--	--	--	--	--	1.080
	TOTAL.....	5.059	--	7	--	--	--	--	5.066
Cabrobó.....	Belém de Cabrobó.....	1.041	--	1	--	--	--	--	1.042
	Cabrobó.....	1.378	--	--	--	--	--	--	1.378
	TOTAL.....	2.419	--	1	--	--	--	--	2.420
Canhotinho.....	Canhotinho.....	2.367	--	3	--	--	--	--	2.370
	Palmeira.....	1.872	--	--	--	--	--	--	1.872
	Glycerio.....	617	--	--	--	--	--	--	617
	Calçado.....	636	--	--	--	--	--	--	636
	Jupy.....	1.169	--	--	--	--	--	--	1.169
	Lagedo.....	951	--	--	--	--	--	--	951
	Tipy.....	890	--	--	--	--	--	--	890
TOTAL.....	8.502	--	3	--	--	--	--	8.505	
Caruarú.....	Caruarú.....	5.029	--	16	1	--	--	--	5.046
	Carapotós.....	1.214	--	--	--	--	--	--	1.214
	São Caetano.....	1.920	--	1	--	--	--	--	1.921
	Antonio Olintho.....	523	--	--	--	--	--	--	523
	Trapiá.....	1.057	--	--	--	--	--	--	1.057
	TOTAL.....	9.743	--	17	1	--	--	--	9.761

ESTATISTICA PREDIAL

STATISTIQUE PRÉDIALE
(CONTINUAÇÃO — SUITE)

CONDIÇÃO DOS PREDIOS CONDITION DES MAISONS						PROPRIEDADE DOS PREDIOS PROPRIÉTÉ DES MAISONS					População Population	Densidade Densité
Habitáveis Habitable			Em En			Particular Particulière	Publica Publique			TOTAL		
Occupados Occupés	Desocupados Vacantes	TOTAL	construção ou re- construção	ruínas ruines	TOTAL		federal fédérale	estadual des États	municipal municipale		TOTAL	
1.525	2	1.528	—	—	1.528	1.528	—	—	—	1.528	10.154	6,65
1.107	—	1.107	—	—	1.107	1.107	—	—	—	1.107	7.880	7,12
2.236	2	2.238	—	—	2.238	2.238	—	—	—	2.238	14.126	6,31
1.100	—	1.100	—	—	1.100	1.100	—	—	—	1.100	7.250	6,59
873	—	873	—	—	873	873	—	—	—	873	5.137	5,88
705	—	705	—	—	705	705	—	—	—	705	4.237	6,01
7.547	4	7.551	—	—	7.551	7.551	—	—	—	7.551	48.784	6,46
2.438	23	2.461	3	—	2.464	2.459	—	2	3	2.464	15.438	6,27
1.087	—	1.087	—	—	1.087	1.087	—	—	—	1.087	8.183	7,53
3.525	23	3.548	3	—	3.551	3.546	—	2	3	3.551	23.621	6,65
2.957	52	3.009	1	6	3.016	3.014	—	1	1	3.016	19.285	6,39
976	1	977	—	—	977	977	—	—	—	977	6.105	6,25
1.080	—	1.080	—	—	1.080	1.080	—	—	—	1.080	6.521	6,04
5.013	53	5.066	1	6	5.073	5.071	—	1	1	5.073	31.911	6,29
1.014	28	1.042	3	—	1.045	1.039	—	—	6	1.045	7.050	6,75
1.334	44	1.378	7	4	1.389	1.388	1	—	—	1.389	8.177	5,89
2.348	72	2.420	10	4	2.434	2.427	1	—	6	2.434	15.227	6,26
2.370	—	2.370	—	—	2.370	2.368	—	—	2	2.370	15.150	6,39
1.872	—	1.872	—	—	1.872	1.872	—	—	—	1.872	11.860	6,34
617	—	617	—	—	617	617	—	—	—	617	3.738	6,06
636	—	636	—	—	636	636	—	—	—	636	4.425	6,96
1.169	—	1.169	—	—	1.169	1.169	—	—	—	1.169	7.074	6,05
948	3	951	1	—	952	951	—	—	1	952	6.004	6,31
890	—	890	—	—	890	890	—	—	—	890	6.600	6,74
8.502	3	8.505	1	—	8.506	8.503	—	—	3	8.506	54.251	6,38
4.957	89	5.046	5	—	5.051	5.037	3	1	10	5.051	29.361	5,81
1.214	—	1.214	—	—	1.214	1.214	—	—	—	1.214	8.207	6,76
1.921	—	1.921	—	—	1.921	1.921	—	—	—	1.921	13.455	7,01
505	18	523	2	2	527	524	2	—	1	527	3.403	6,46
1.057	—	1.057	—	—	1.057	1.057	—	—	—	1.057	7.200	6,81
9.654	107	9.761	7	2	9.770	9.753	5	1	11	9.770	61.636	6,31

ESTADO DE PERNAMBUCO

MUNICIPIOS MUNICIPES	DISTRICTOS DISTRICTS	NUMERO DE PREDIOS NOMBRE DE MAISONS							TOTAL TOTAL
		Terreos Au-rez de chaussée	Asse- brados Au dessus de chaussée	De De					
				2	3	4	5	+ de 5	
Correntes.....	Correntes.....	3.507	—	2	—	—	—	—	3.509
	Lagôa do Emygdio.....	816	—	—	—	—	—	—	816
	Lagôa do Ouro.....	1.056	—	—	—	—	—	—	1.056
	Poço Comprido.....	643	—	—	—	—	—	—	643
	TOTAL.....	6.022	—	2	—	—	—	—	6.024
Escada.....	Escada.....	1.053	—	4	—	—	—	—	1.057
	Primavera.....	836	—	—	—	—	—	—	836
	Atalaia.....	1.111	—	—	—	—	—	—	1.111
	TOTAL.....	3.000	—	4	—	—	—	—	3.004
Flôres.....	Flôres.....	1.983	1	—	—	—	—	—	1.984
	Carnahyba de Flôres.....	945	—	—	—	—	—	—	945
	Bôa Vista.....	438	—	—	—	—	—	—	438
	TOTAL.....	3.366	1	—	—	—	—	—	3.367
Floresta.....	Floresta.....	1.846	2	4	—	—	—	—	1.852
	Curral Novo.....	439	—	—	—	—	—	—	439
	Bethania.....	466	—	—	—	—	—	—	466
	TOTAL.....	2.751	2	4	—	—	—	—	2.757
Gamelleira.....	Gamelleira.....	2.074	—	1	—	—	—	—	2.075
	Ribeirão.....	1.048	1	1	—	—	—	—	1.050
	Caxangá.....	381	—	—	—	—	—	—	381
	Cucaá.....	577	1	1	—	—	—	—	579
	TOTAL.....	4.080	2	3	—	—	—	—	4.085
Garanhuns.....	Garanhuns.....	4.204	3	9	—	—	—	—	4.216
	São João.....	1.570	—	1	—	—	—	—	1.571
	Brejão.....	1.913	—	—	—	—	—	—	1.913
	Angelim.....	831	—	5	—	—	—	—	836
	Serrinha.....	1.254	—	—	—	—	—	—	1.254
	TOTAL.....	9.772	3	15	—	—	—	—	9.790

ESTATISTICA PREDIAL

STATISTIQUE PRÉDIALE

(CONTINUAÇÃO — SUITE)

CONDIÇÃO DOS PREDIOS CONDITION DES MAISONS						PROPRIÉDADE DOS PREDIOS PROPRIÉTÉ DES MAISONS					População Population	Densidade Densité
Habitaveis Habitable			Em En			Particular Particulière	Publica Publique			TOTAL TOTAL		
Occupados Occupés	Desocupados Vacantes	Total Total	construção ou re- construcção construction ou re- re-construction	ruínas ruines	Total Total		federal fédérale	estadual des États	municipal municipale			
3.490	19	3.509	9	—	3.518	3.516	—	1	1	3.518	22.491	6,39
816	—	816	—	—	816	816	—	—	—	816	5.410	6,63
1.056	—	1.056	—	—	1.056	1.056	—	—	—	1.056	7.153	6,77
643	—	643	—	—	643	643	—	—	—	643	4.244	6,60
6.005	19	6.024	9	—	6.033	6.031	—	1	1	6.033	39.298	6,51
1.036	21	1.057	1	3	1.061	1.052	6	1	2	1.061	6.665	6,28
829	7	836	3	—	839	837	1	—	1	839	6.843	8,16
1.090	21	1.111	—	—	1.111	1.111	—	—	—	1.111	7.627	6,86
2.955	49	3.004	4	3	3.011	3.000	7	1	3	3.011	21.135	7,02
1.977	7	1.984	4	—	1.988	1.986	—	2	—	1.988	13.007	6,54
837	108	945	1	—	946	946	—	—	—	946	4.867	5,14
434	4	438	—	—	438	438	—	—	—	438	3.471	7,92
3.248	119	3.367	5	—	3.372	3.370	—	2	—	3.372	21.345	6,33
1.711	141	1.852	15	—	1.867	1.862	3	—	2	1.867	14.437	7,73
423	16	439	1	—	440	440	—	—	—	440	2.668	6,06
429	37	466	3	1	470	470	—	—	—	470	2.675	5,69
2.563	194	2.757	19	1	2.777	2.772	3	—	2	2.777	19.780	7,12
2.022	53	2.075	11	3	2.089	2.082	—	—	7	2.089	12.426	5,95
1.022	28	1.050	—	—	1.050	1.050	—	—	—	1.050	7.962	7,58
381	—	381	—	—	381	381	—	—	—	381	1.901	4,99
552	27	579	—	—	579	578	—	1	—	579	3.401	5,87
3.977	108	4.085	11	3	4.099	4.091	—	1	7	4.099	25.690	6,27
4.101	115	4.216	19	4	4.239	4.237	—	1	1	4.239	25.512	6,02
1.567	4	1.571	1	—	1.572	1.570	2	—	—	1.572	11.282	7,18
1.901	12	1.913	4	—	1.917	1.917	—	—	—	1.917	13.360	6,97
815	21	836	—	—	836	836	—	—	—	836	5.330	6,38
1.254	—	1.254	—	1	1.255	1.255	—	—	—	1.255	8.239	6,56
9.638	152	9.790	24	5	9.819	9.815	2	1	1	9.819	63.723	6,49

ESTADO DE PERNAMBUCO

MUNICIPIOS MUNICIPES	DISTRITOS DISTRICTS	NUMERO DE PREDIOS NOMBRE DE MAISONS							TOTAL TOTAL
		Terreos Au- rez de chaussée	Asso- brados Au dessus de chaussée	De					
				2	3	4	5	+ de 5	
Gloria de Goytá.....	Gloria de Goytá.....	1.929	1	5	—	—	—	—	1.935
	Duarte Dias.....	2.325	—	—	—	—	—	—	2.325
	Chã de Alegria.....	1.368	—	—	—	—	—	—	1.368
	TOTAL.....	5.622	1	5	—	—	—	—	5.628
Goyanna.....	Goyanna.....	3.309	1	25	3	—	—	—	3.338
	Nossa Senhora do O'.....	1.755	—	—	—	—	—	—	1.755
	Goyanninha.....	1.337	—	—	—	—	—	—	1.337
	Tejucupapo.....	1.155	—	2	—	—	—	—	1.157
	Ponta de Pedras.....	867	—	—	—	—	—	—	867
	Areias.....	1.116	1	—	—	—	—	—	1.117
TOTAL.....	9.539	2	27	3	—	—	—	9.571	
Granito.....	Granito.....	678	—	1	—	—	—	—	679
	Carirysinho.....	456	—	—	—	—	—	—	456
	Rancharia.....	277	—	—	—	—	—	—	277
	Bodocó.....	336	—	—	—	—	—	—	336
TOTAL.....	1.747	—	1	—	—	—	—	1.748	
Gravatá.....	Gravatá.....	3.200	—	3	—	—	—	—	3.203
	Uruçú-mirim.....	812	—	—	—	—	—	—	812
	Chã Grande.....	2.169	—	—	—	—	—	—	2.169
	TOTAL.....	6.181	—	3	—	—	—	—	6.184
Iguarassú.....	Iguarassú.....	2.815	2	9	—	—	—	—	2.826
	Itamaracá.....	857	—	—	—	—	—	—	857
	Tres Ladeiras.....	1.305	—	—	—	—	—	—	1.305
	TOTAL.....	4.977	2	9	—	—	—	—	4.988
Ipojuca.....	Ipojuca.....	1.727	—	—	—	—	—	—	1.727
	Nossa Senhora do O'.....	997	—	—	—	—	—	—	997
	Camella.....	736	—	—	—	—	—	—	736
	TOTAL.....	3.460	—	—	—	—	—	—	3.460
Itambé.....	Itambé.....	2.551	1	1	—	—	—	—	2.553
	Camutanga.....	2.189	1	—	—	—	—	—	2.190
	TOTAL.....	4.740	2	1	—	—	—	—	4.743

ESTATISTICA PREDIAL

STATISTIQUE PRÉDIALE

(CONTINUAÇÃO — SUITE)

CONDIÇÃO DOS PREDIOS CONDITION DES MAISONS						PROPRIÉDADE DOS PREDIOS PROPRIÉTÉ DES MAISONS					População Population	Densidade Densité
Habitaveis Habitable			Em En			Particular Particulière	Publica Publique			TOTAL TOTAL		
Occupados Occupés	Desocupados Vacantes	Total	construção ou re- construcção construction ou re- construc-tion	ruínas ruines	Total		federal fédérale	estadual des États	municipal municipale			
1.891	44	1.935	3	1	1.939	1.933	1	2	3	1.939	11.245	5,80
2.305	20	2.325	4	—	2.329	2.329	—	—	—	2.329	14.347	6,16
1.368	—	1.368	—	—	1.368	1.368	—	—	—	1.368	8.034	5,87
5.564	64	5.628	7	1	5.636	5.630	1	2	3	5.636	33.626	5,97
3.162	176	3.338	3	10	3.351	3.340	1	2	8	3.351	19.678	5,87
1.721	34	1.755	—	18	1.773	1.773	—	—	—	1.773	10.589	5,97
1.313	24	1.337	4	5	1.346	1.346	—	—	—	1.346	7.362	5,47
1.059	98	1.157	1	4	1.162	1.161	—	—	1	1.162	5.719	4,92
820	47	867	8	18	893	893	—	—	—	893	4.067	4,55
1.095	21	1.117	—	—	1.117	1.117	—	—	—	1.117	6.439	5,76
9.171	100	9.571	16	55	9.642	9.630	1	2	9	9.642	53.854	5,59
618	61	679	5	—	684	681	—	1	2	684	3.778	5,52
456	—	456	—	—	456	456	—	—	—	456	3.037	5,66
262	15	277	—	—	277	277	—	—	—	277	1.959	7,07
336	—	336	—	—	336	334	—	—	2	336	2.033	6,05
1.672	76	1.748	5	—	1.753	1.748	—	1	4	1.753	10.807	6,16
3.166	37	3.203	—	—	3.203	3.198	1	1	3	3.203	18.888	5,90
812	—	812	—	—	812	812	—	—	—	812	5.486	6,76
2.166	3	2.169	—	—	2.169	2.169	—	—	—	2.169	13.331	6,15
6.144	40	6.184	—	—	6.184	6.179	1	1	3	6.184	37.705	6,10
2.781	45	2.826	2	1	2.829	2.827	—	—	2	2.829	15.604	5,52
857	—	857	—	—	857	857	—	—	—	857	5.299	6,18
1.305	—	1.305	—	—	1.305	1.305	—	—	—	1.305	10.015	7,67
4.943	45	4.988	2	1	4.991	4.989	—	—	2	4.991	30.918	6,19
1.727	—	1.727	—	—	1.727	1.727	—	—	—	1.727	10.525	6,09
997	—	997	—	—	997	997	—	—	—	997	6.211	6,24
736	—	735	—	—	736	736	—	—	—	736	4.585	6,23
3.460	—	3.460	—	—	3.460	3.460	—	—	—	3.460	21.331	6,17
2.548	5	2.553	—	—	2.553	2.550	—	2	1	2.553	14.961	5,86
2.190	—	2.190	—	—	2.190	2.190	—	—	—	2.190	14.953	6,83
4.738	5	4.743	—	—	4.743	4.740	—	2	1	4.743	29.914	6,31

ESTADO DE PERNAMBUCO

MUNICIPIOS MUNICIPES	DISTRICTOS DISTRICTS	NUMERO DE PREDIOS NOMBRE DE MAISONS							TOTAL TOTAL
		Terreos Au-rez de chaussée	Asso- bradados Au dessus de chaussée	De De					
				2	3	4	5	+ de 5	
PAVIMENTOS Étages									
Jaboatão	Jaboatão.....	2.393	1	13	—	—	—	—	2.412
	Tigipió.....	1.257	1	3	—	—	—	—	1.261
	Muribeca.....	1.984	—	2	—	—	—	—	1.986
	Morenos.....	2.142	1	3	—	—	—	—	2.146
	TOTAL.....	7.781	3	21	—	—	—	—	7.805
Leopoldina.....	Leopoldina.....	780	—	—	—	—	—	—	780
	Terra Nova.....	653	—	—	—	—	—	—	653
	TOTAL.....	1.433	—	—	—	—	—	—	1.433
Limoeiro.....	Limoeiro.....	3.564	—	12	—	—	—	—	3.576
	Pedra Tapada.....	1.780	—	—	—	—	—	—	1.780
	Malhadinha.....	740	—	—	—	—	—	—	740
	Cedro.....	2.026	—	—	—	—	—	—	2.026
	TOTAL.....	8.110	—	12	—	—	—	—	8.122
Nazareth.....	Nazareth.....	2.509	—	5	—	—	—	—	2.514
	Tracunhaem.....	1.491	—	—	—	—	—	—	1.491
	Lagôa Secca.....	1.755	2	4	—	—	—	—	1.761
	Vicencia.....	2.840	—	2	—	—	—	—	2.842
	Angelicas.....	2.406	—	—	—	—	—	—	2.406
	Alliança.....	1.349	—	—	—	—	—	—	1.349
	Lagôa do Carro.....	1.884	1	1	—	—	—	—	1.886
	Chã de Carpina.....	644	—	1	—	—	—	—	645
	TOTAL.....	14.878	3	13	—	—	—	—	14.894
Novo Exú.....	Novo Exú.....	1.652	—	1	—	—	—	—	1.653
	Baixio.....	475	—	—	—	—	—	—	475
	Bom Jardim.....	1.092	—	—	—	—	—	—	1.092
	TOTAL.....	3.219	—	1	—	—	—	—	3.220
Olinda.....	Olinda.....	2.264	40	101	6	—	—	—	2.411
	Reberibe.....	3.303	2	4	—	—	—	—	3.309
	Paulista.....	3.155	—	—	—	—	—	—	3.155
	TOTAL.....	8.722	42	105	6	—	—	—	8.875

ESTATISTICA PREDIAL

STATISTIQUE PRÉDIALE
(CONTINUAÇÃO — SUITE)

CONDIÇÃO DOS PREDIOS CONDITION DES MAISONS						PROPRIEDADE DOS PREDIOS PROPRIÉTÉ DES MAISONS					População Population	Densidade Densité
Habitaveis Habitable			Em En			Particular Particulière	Publica Publique			TOTAL TOTAL		
Occupados Occupées	Desoccupados Vacantes	Total Total	construção ou re- construção	ruínas ruines	Total Total		federal fé- dérale	estadual des États	municipal muni- cipale			
2.375	37	2.412	1	—	2.413	2.407	—	—	6	2.413	13.781	5,71
1.243	18	1.261	2	—	1.263	1.262	1	—	—	1.263	7.244	5,74
1.981	5	1.986	—	1	1.987	1.985	1	—	1	1.987	10.980	5,53
2.146	—	2.146	—	—	2.146	2.146	—	—	—	2.146	16.082	7,49
7.745	60	7.805	3	1	7.809	7.800	2	—	7	7.809	48.087	6,16
774	6	780	2	—	782	780	—	—	2	782	5.583	7,14
647	6	653	—	—	653	653	—	—	—	653	4.424	6,77
1.421	12	1.433	2	—	1.435	1.433	—	—	2	1.435	10.007	6,97
3.486	90	3.576	17	4	3.597	3.583	2	7	5	3.597	20.821	5,79
1.730	50	1.780	—	3	1.783	1.783	—	—	—	1.783	12.299	6,90
730	10	740	—	—	740	740	—	—	—	740	5.096	6,89
2.026	—	2.026	—	—	2.026	2.026	—	—	—	2.026	14.357	7,09
7.972	150	8.122	17	7	8.146	8.132	2	7	5	8.146	52.573	6,45
2.417	97	2.514	1	16	2.531	2.527	1	1	2	2.531	13.566	5,36
1.486	5	1.491	—	—	1.491	1.491	—	—	—	1.491	8.939	6,00
1.706	55	1.761	1	1	1.763	1.762	1	—	—	1.763	9.404	5,33
2.795	47	2.842	2	—	2.844	2.844	—	—	—	2.844	15.684	5,51
2.406	—	2.406	—	—	2.406	2.406	—	—	—	2.406	15.508	6,45
1.315	34	1.349	2	—	1.351	1.351	—	—	—	1.351	7.561	5,60
1.860	26	1.886	1	1	1.888	1.888	—	—	—	1.888	13.022	6,90
628	17	645	—	2	647	646	—	—	1	647	3.256	5,03
14.613	281	14.894	7	20	14.921	14.915	2	1	3	14.921	86.940	5,83
1.625	28	1.653	4	—	1.657	1.654	—	1	2	1.657	10.797	6,52
446	29	475	5	5	485	485	—	—	—	485	3.364	6,94
1.091	1	1.092	—	—	1.092	1.092	—	—	—	1.092	7.040	6,45
3.162	58	3.220	9	5	3.234	3.231	—	1	2	3.234	21.201	6,56
2.295	116	2.411	27	12	2.450	2.428	1	1	20	2.450	16.060	6,56
3.276	32	3.309	1	2	3.312	3.311	—	1	—	3.312	19.849	5,99
2.901	254	3.155	4	12	3.171	3.167	2	—	2	3.171	16.290	5,14
8.472	403	8.875	32	26	8.933	8.906	3	2	22	8.933	52.199	5,84

ESTADO DE PERNAMBUCO

MUNICIPIOS MUNICIPES	DISTRITOS DISTRICTS	NUMERO DE PREDIOS NOMBRE DE MAISONS							TOTAL TOTAL
		Terreos Au-rez de chaussée	Asso- brados Au dessus de chaussée	De De					
				2	3	4	5	+ de 5	
Ouricury.....	Ouricury.....	1 262	2	—	—	—	—	—	1.264
	Barra de São Pedro.....	831	—	—	—	—	—	—	831
	São Gonçalo.....	616	—	—	—	—	—	—	616
	Serra Branca.....	559	—	—	—	—	—	—	559
	Queimadas.....	607	—	—	—	—	—	—	607
	Moraes.....	539	—	—	—	—	—	—	539
	Santa Cruz.....	488	—	—	—	—	—	—	488
	São Felix.....	221	—	—	—	—	—	—	221
	TOTAL.....	5.123	2	—	—	—	—	—	5.125
Palmares.....	Palmares.....	2.515	—	7	—	—	—	—	2.522
	Joaquim Nabuco.....	489	—	—	—	—	—	—	489
	Catende.....	1.191	—	1	3	—	—	—	1.195
	Jaqueira.....	695	—	—	—	—	—	—	695
	Marayal.....	461	—	—	—	—	—	—	461
		TOTAL.....	5.351	—	8	3	—	—	—
Panellas.....	Panellas.....	3.872	—	6	—	—	—	—	3.878
	Lagôa de Gatos.....	1.719	2	3	—	—	—	—	1.724
	Cupira.....	1.594	—	—	—	—	—	—	1.594
		TOTAL.....	7.185	2	9	—	—	—	—
Páo d'Alho.....	Páo d'Alho.....	3.105	1	1	—	—	—	—	3.107
	Floresta dos Leões.....	2.528	—	1	—	—	—	—	2.529
		TOTAL.....	5.633	1	2	—	—	—	—
Pedra.....	Pedra.....	783	1	1	—	—	—	—	785
	Santo Antonio do Tará.....	392	—	—	—	—	—	—	392
	Bôa Sorte.....	346	—	—	—	—	—	—	346
		TOTAL.....	1.521	1	1	—	—	—	—

ESTATISTICA PREDIAL

STATISTIQUE PRÉDIALE

(CONTINUAÇÃO — SUITE)

CONDIÇÃO DOS PREDIOS CONDITION DES MAISONS						PROPRIEDADE DOS PREDIOS PROPRIÉTÉ DES MAISONS					População Population	Densidade Densité
Habitaveis Habitable			Em En			Particular Particulière	Publica Publique			TOTAL TOTAL		
Occupados Occupées	Desoccupados Vacantes	Total	construção ou re- construção construc- tion ou re- construc- tion	ruínas ruines	Total		federal fédérale	estadual des États	municipal municipale			
1.248	16	1.264	—	—	1.264	1.264	—	—	—	1.264	8.399	6,64
812	19	831	1	—	832	831	—	—	1	832	5.469	6,57
602	14	616	—	—	616	616	—	—	—	616	4.148	6,73
559	—	559	—	—	559	559	—	—	—	559	3.500	6,26
607	—	607	—	—	607	607	—	—	—	607	4.764	7,85
539	—	539	—	—	539	539	—	—	—	539	3.997	7,42
488	—	488	—	—	488	488	—	—	—	488	3.065	6,28
216	5	221	—	—	221	221	—	—	—	221	1.342	6,07
5.071	54	5.125	1	—	5.126	5.125	—	—	1	5.126	34.684	6,77
2.506	16	2.522	5	7	2.534	2.534	—	—	—	2.534	17.700	6,99
489	—	489	—	—	489	489	—	—	—	489	3.742	7,65
1.182	13	1.195	—	1	1.196	1.196	—	—	—	1.196	7.058	5,90
695	—	695	—	—	695	695	—	—	—	695	6.645	9,56
446	15	461	—	3	464	464	—	—	—	464	2.957	6,37
5.318	44	5.362	5	11	5.378	5.378	—	—	—	5.378	38.102	7,08
3.865	13	3.878	6	—	3.884	3.883	—	—	1	3.884	27.355	7,04
1.697	27	1.724	3	—	1.727	1.726	—	—	1	1.727	9.713	5,62
1.594	—	1.594	—	—	1.594	1.594	—	—	—	1.594	8.917	5,59
7.156	40	7.196	9	—	7.205	7.203	—	—	2	7.205	45.985	6,38
3.106	1	3.107	—	—	3.107	3.107	—	—	—	3.107	20.464	6,59
2.508	20	2.529	2	—	2.531	2.531	—	—	—	2.531	16.524	6,53
5.615	21	5.636	2	—	5.638	5.638	—	—	—	5.638	36.988	6,56
748	37	785	1	7	793	788	1	1	3	793	4.823	6,08
386	6	392	—	—	392	392	—	—	—	392	2.956	7,54
341	5	346	1	—	347	347	—	—	—	347	2.194	6,32
1.475	48	1.523	2	7	1.532	1.527	1	1	3	1.532	9.973	6,51

ESTADO DE PERNAMBUCO

MUNICIPIOS MUNICIPES	DISTRICTOS DISTRICTS	NUMERO DE PREDIOS NOMBRE DE MAISONS							TOTAL	
		Terreos Au-rez de chaussée	Asso- bradados Au dessus de chaussée	De De						TOTAL
				2	3	4	5	+ de 5		
				PAVIMENTOS Étages						
Pesqueira.....	Pesqueira.....	2.098	1	7	—	—	—	—	2.106	
	Alagoinhas.....	782	—	—	—	—	—	—	782	
	Poção.....	865	—	1	—	—	—	—	866	
	Cimbres.....	1.139	—	—	—	—	—	—	1.139	
	Salôbro.....	397	—	—	—	—	—	—	397	
	Sanharó.....	1.018	—	—	—	—	—	—	1.018	
	Rio Branco.....	1.097	—	—	—	—	—	—	1.097	
	TOTAL.....	7.396	1	8	—	—	—	—	7.405	
Petrolina.....	Petrolina.....	1.127	—	—	—	—	—	—	1.127	
	Santa Fé.....	412	—	—	—	—	—	—	412	
	Cachoeira do Roberto.....	180	—	—	—	—	—	—	180	
	Caçoço.....	418	—	—	—	—	—	—	418	
	Poço d'Anta.....	123	—	—	—	—	—	—	123	
	TOTAL.....	2.260	—	—	—	—	—	—	2.260	
Quipapá.....	Quipapá.....	2.271	—	—	—	—	—	—	2.271	
	São Benedicto.....	1.270	—	1	—	—	—	—	1.271	
	Barra da Jangada.....	987	—	1	—	—	—	—	988	
	Jurema.....	843	—	—	—	—	—	—	843	
	Queimadas.....	566	—	—	—	—	—	—	566	
	Pão Ferro.....	914	—	—	—	—	—	—	914	
	TOTAL.....	6.851	—	2	—	—	—	—	6.853	
Recife.....	Recife.....	337	2	104	106	35	3	1	588	
	Bôa Vista.....	2.204	119	202	108	28	—	—	2.661	
	Santo Amaro.....	2.630	24	6	—	—	—	—	2.660	
	Pombal.....	1.463	11	18	3	—	—	—	1.495	
	São José.....	4.615	10	117	76	11	2	—	4.831	
	Santo Antonio.....	1.127	8	294	267	124	5	—	1.825	
	Graças.....	5.745	45	53	2	—	—	—	5.845	
	Afogados.....	2.804	—	—	—	—	—	—	2.804	
	Ilhas do Pina e Nogueira	405	—	—	—	—	—	—	405	

ESTATISTICA PREDIAL

STATISTIQUE PRÉDIALE

(CONTINUAÇÃO — SUITE)

CONDIÇÃO DOS PREDIOS CONDITION DES MAISONS						PROPRIEDADE DOS PREDIOS PROPRIÉTÉ DES MAISONS					População Population	Densidade Densité
Habitaveis Habitables			Em En			Particular Particulière	Publica Publique			TOTAL TOTAL		
Occupados Occupés	Desoccupados Vacantes	Total Total	construção ou re- construção construc- tion ou re- construc- tion	ruínas ruines	Total Total		federal féd- érale	estadual des États	municipal muni- cipale			
1.973	133	2.106	8	3	2.117	2.111	2	1	3	2.117	11.902	5,62
687	95	782	3	—	785	785	—	—	—	785	4.612	5,91
869	57	866	1	2	869	869	—	—	—	869	5.305	6,10
1.119	20	1.139	—	—	1.139	1.139	—	—	—	1.139	7.460	6,55
385	12	397	—	—	397	397	—	—	—	397	2.635	6,64
1.018	—	1.018	—	—	1.018	1.018	—	—	—	1.018	7.650	7,51
1.009	88	1.097	7	3	1.107	1.106	—	—	1	1.107	5.919	5,35
7.000	405	7.405	19	8	7.432	7.425	2	1	4	7.432	45.513	6,12
1.127	—	1.127	—	—	1.127	1.127	—	—	—	1.127	7.237	6,42
412	—	412	—	—	412	412	—	—	—	412	3.287	7,98
171	9	180	—	—	180	180	—	—	—	180	1.248	6,93
416	2	418	—	—	418	417	—	—	1	418	4.240	10,14
123	—	123	—	—	123	123	—	—	—	123	930	7,56
2.249	11	2.260	—	—	2.260	2.259	—	—	1	2.260	16.942	7,50
2.237	34	2.271	—	5	2.276	2.276	—	—	—	2.276	12.239	5,38
1.253	18	1.271	—	—	1.271	1.271	—	—	—	1.271	7.021	5,52
947	41	988	5	—	993	993	—	—	—	993	5.651	5,69
840	3	843	—	—	843	843	—	—	—	843	5.499	6,52
566	—	566	—	—	566	566	—	—	—	566	3.793	6,70
914	—	914	—	—	914	914	—	—	—	914	5.455	5,97
6.757	96	6.853	5	5	6.863	6.863	—	—	—	6.863	39.658	5,78
554	34	588	24	6	618	601	13	4	—	618	9.524	15,41
2.489	172	2.661	32	11	2.704	2.688	6	5	5	2.704	22.607	8,36
2.642	18	2.660	5	6	2.671	2.671	—	—	—	2.671	15.703	5,88
1.468	27	1.495	2	2	1.499	1.488	1	5	5	1.499	7.485	4,99
4.701	130	4.831	32	24	4.887	4.879	3	4	1	4.887	33.075	6,77
1.688	137	1.825	38	17	1.880	1.864	4	12	—	1.880	12.600	6,70
5.705	140	5.845	20	9	5.874	5.871	—	2	1	5.874	34.826	5,93
2.679	125	2.804	6	1	2.811	2.811	—	—	—	2.811	15.930	5,67
405	—	405	—	—	405	405	—	—	—	405	1.992	4,92

ESTADO DE PERNAMBUCO

MUNICIPIOS MUNICIPES	DISTRICTOS DISTRICTS	NUMERO DE PREDIOS NOMBRE DE MAISONS							TOTAL TOTAL
		Terreos Au-rez de chaussée	Asso- bradados Au dessus de chaussée	De De					
				2	3	4	5	+ de 5	
Recife.....	Torre.....	2.424	1	8	—	—	—	—	2.433
	Magdalena.....	1.967	4	11	3	—	—	—	1.985
	Areias.....	924	1	—	—	—	—	—	925
	Peres.....	562	—	—	—	—	—	—	562
	Paço da Panella.....	4.894	27	9	—	—	—	—	4.930
	Caxangá e Varzea.....	2.245	4	10	—	—	—	—	2.259
	Ilha de Fernando Noronha	54	—	1	—	—	—	—	55
	TOTAL.....	34.400	256	833	565	198	10	1	36.263
Rio Formoso.....	Rio Formoso.....	1.158	1	8	—	—	—	—	1.167
	Propriedade de Una.....	685	1	—	—	—	—	—	686
	Tamandaré.....	748	—	—	—	—	—	—	748
	TOTAL.....	2.591	2	8	—	—	—	—	2.601
Salgueiro.....	Salgueiro.....	831	—	6	—	—	—	—	837
	Serrinha.....	873	—	1	—	—	—	—	874
	Bezercos.....	643	—	—	—	—	—	—	643
	TOTAL.....	2.347	—	7	—	—	—	—	2.354
São Bento.....	São Bento.....	1.631	2	1	—	—	—	—	1.634
	Cachoeirinha.....	732	—	—	—	—	—	—	732
	Capoeiras.....	698	—	—	—	—	—	—	698
	TOTAL.....	3.061	2	1	—	—	—	—	3.064
São José do Egypto.....	São José do Egypto.....	1.590	1	—	—	—	—	—	1.591
	São Pedro das Lages.....	466	—	—	—	—	—	—	466
	Tigre.....	426	—	—	—	—	—	—	426
	TOTAL.....	2.482	1	—	—	—	—	—	2.483
São Lourenço da Matta....	São Lourenço da Matta...	1.951	—	3	—	—	—	—	1.954
	Nossa Senhora da Luz....	1.409	—	1	—	—	—	—	1.410
	Camaragibe.....	1.000	23	5	—	—	—	—	1.028
	TOTAL.....	4.360	23	9	—	—	—	—	4.392

ESTATISTICA PREDIAL

STATISTIQUE PRÉDIALE
(CONTINUAÇÃO - SUITE)

CONDIÇÃO DOS PREDIOS CONDITION DES MAISONS						PROPRIEDADE DOS PREDIOS PROPRIÉTÉ DES MAISONS					População Population	Densidade Densité
Habitáveis Habitable			Em En			Particular Particulière	Pública Publique			TOTAL TOTAL		
Occupados Occupés	Desocupados Vacantes	Total	construção ou re- construcção ou re- construcção	ruínas ruines	Total		federal fédérale	estadual des États	municipal municipale			
2.426	7	2.433	3	—	2.436	2.436	—	—	—	2.436	14.235	5,84
1.947	38	1.985	6	15	2.005	2.006	—	—	—	2.006	12.091	6,03
922	3	925	—	—	925	922	—	3	—	925	5.001	5,41
562	—	562	1	—	563	563	—	—	—	563	4.727	8,40
4.893	37	4.930	8	3	4.941	4.929	1	7	4	4.941	33.786	6,84
2.231	28	2.259	3	—	2.262	2.260	—	2	—	2.262	14.326	6,33
55	—	55	—	—	55	55	—	—	—	55	934	16,98
35.367	896	36.263	180	94	36.537	36.449	28	44	16	36.537	238.843	6,54
1.167	—	1.167	—	—	1.167	1.164	—	1	2	1.167	6.855	5,87
685	1	685	—	2	688	688	—	—	—	688	4.901	7,12
748	—	748	1	1	750	747	—	3	—	750	4.370	5,83
2.600	1	2.601	1	3	2.605	2.599	—	4	2	2.605	16.126	6,19
767	70	837	—	3	840	812	—	—	28	840	6.017	7,16
803	71	874	8	3	885	885	—	—	—	885	5.216	5,89
594	49	643	—	—	643	643	—	—	—	643	4.220	6,56
2.164	190	2.354	8	6	2.368	2.340	—	—	28	2.368	15.453	6,53
1.588	46	1.634	—	—	1.634	1.631	1	1	1	1.634	11.000	6,73
732	—	732	—	—	732	732	—	—	—	732	4.799	6,56
698	—	698	—	—	698	698	—	—	—	698	4.901	7,02
3.018	46	3.064	—	—	3.064	3.061	1	1	1	3.064	20.700	6,76
1.524	67	1.591	7	—	1.598	1.597	—	—	1	1.598	9.628	6,03
464	2	466	1	—	467	467	—	—	—	467	3.025	6,48
420	6	426	—	—	426	426	—	—	—	426	3.013	7,07
2.408	75	2.483	8	—	2.491	2.490	—	—	1	2.491	15.666	6,29
1.906	48	1.954	1	9	1.964	1.961	1	—	2	1.964	12.654	6,44
1.410	—	1.410	—	—	1.410	1.410	—	—	—	1.410	8.998	6,38
985	43	1.028	—	—	1.028	1.026	1	1	—	1.028	5.341	5,20
4.301	91	4.392	1	9	4.402	4.397	2	1	2	4.402	26.993	6,13

ESTADO DE PERNAMBUCO

MUNICIPIOS MUNICIPES	DISTRITOS DISTRICTS	NUMERO DE PREDIOS NOMBRE DE MAISONS							TOTAL TOTAL
		Terreos Au-rez de chaussée	Asso- brados Au dessus de chaussée	De De					
				2	3	4	5	+ de 5	
Serinhaem.....	Serinhaem.....	1.367	—	—	—	—	—	—	1.367
	Barra de Serinhaem.....	153	1	—	—	—	—	—	164
	Páo Branco.....	772	—	1	—	—	—	—	773
	TOTAL.....	2.302	1	1	—	—	—	—	2.304
Tacarató.....	Jatobá de Tacarató.....	538	—	2	—	—	—	—	540
	Tacarató.....	1.129	—	—	—	—	—	—	1.129
	Moxotó.....	187	—	—	—	—	—	—	187
	Espirito Santo.....	376	—	—	—	—	—	—	376
TOTAL.....	2.230	—	2	—	—	—	—	2.232	
Taquaretinga.....	Vertentes.....	1.792	—	—	—	—	—	—	1.792
	Taquaretinga.....	1.221	—	—	—	—	—	—	1.221
	Santa Cruz.....	534	—	2	—	—	—	—	536
	Santa Maria.....	1.507	1	1	—	—	—	—	1.509
Poço Fundo.....	357	—	—	—	—	—	—	357	
TOTAL.....	5.411	1	3	—	—	—	—	5.415	
Timbaúba.....	Timbaúba.....	3.281	—	1	—	—	—	—	3.282
	Cruangy.....	1.976	—	—	—	—	—	—	1.976
	São Vicente.....	1.454	—	1	—	—	—	—	1.455
	Macapá.....	1.492	2	1	—	—	—	—	1.495
TOTAL.....	8.203	2	3	—	—	—	—	8.208	
Triumpho.....	Triumpho.....	2.823	12	14	—	—	—	—	2.849
Victoria.....	Victoria.....	3.313	—	7	—	—	—	—	3.320
	Pery-pery.....	2.743	—	—	—	—	—	—	2.743
	Pombos.....	3.297	—	5	—	—	—	—	3.302
TOTAL.....	9.353	—	12	—	—	—	—	9.365	
Vilia Bella.....	Villa Bella.....	2.146	—	—	—	—	—	—	2.146
TOTAL DO ESTADO..		337.205	379	1.222	579	198	10	1	339.594

ESTATISTICA PREDIAL

STATISTIQUE PRÉDIALE

(CONCLUSÃO — FIN)

CONDIÇÃO DOS PREDIOS CONDITION DES MAISONS						PROPRIEDADE DOS PREDIOS PROPRIÉTÉ DES MAISONS					População Population	Densidade Densité
Habitáveis Habitable			Em En			Particular Particulière	Publica Publique			TOTAL TOTAL		
Occupados occupés	Desoccupados Vacantes	Total Total	construção ou re- construção construction ou re- construction	ruínas ruines	Total Total		federal fédérale	estadual des États	municipal municipale			
1.332	35	1.367	3	—	1.370	1.370	—	—	—	1.370	7.826	5,71
164	—	164	—	—	164	164	—	—	—	164	960	5,85
773	—	773	—	—	773	773	—	—	—	773	5.858	7,58
2.269	35	2.304	3	—	2.307	2.307	—	—	—	2.307	14.644	6,35
509	31	540	7	1	548	546	1	—	1	548	4.093	7,47
1.086	43	1.129	1	—	1.130	1.129	—	—	1	1.130	6.506	5,76
177	10	187	—	—	187	187	—	—	—	187	1.246	6,66
359	7	376	3	—	379	379	—	—	—	379	2.299	6,07
2.141	91	2.232	11	1	2.244	2.241	1	—	2	2.244	14.144	6,30
1.791	1	1.792	—	—	1.792	1.790	—	—	2	1.792	13.934	7,78
1.150	71	1.221	—	—	1.221	1.219	2	—	—	1.221	8.444	6,92
454	82	536	—	—	536	536	—	—	—	536	3.035	5,66
1.489	20	1.509	—	—	1.509	1.508	—	—	1	1.509	10.006	6,63
295	62	357	—	—	357	357	—	—	—	357	1.991	5,58
5.179	236	5.415	—	—	5.415	5.410	2	—	3	5.415	37.410	6,91
3.282	—	3.282	—	—	3.282	3.282	—	—	—	3.282	20.440	6,23
1.976	—	1.976	1	—	1.977	1.977	—	—	—	1.977	13.300	6,73
1.439	16	1.455	1	1	1.457	1.457	—	—	—	1.457	9.235	6,34
1.488	7	1.495	10	23	1.528	1.528	—	—	—	1.528	9.551	6,25
8.185	23	8.208	12	24	8.244	8.244	—	—	—	8.244	52.526	6,37
2.757	92	2.849	9	1	2.859	2.856	—	2	1	2.859	17.369	6,08
3.299	21	3.320	1	—	3.321	3.315	—	1	5	3.321	20.202	6,08
2.742	1	2.743	—	—	2.743	2.743	—	—	—	2.743	17.127	6,24
3.292	10	3.302	1	—	3.303	3.303	—	—	—	3.303	22.243	6,73
9.333	32	9.365	2	—	9.367	9.361	—	1	5	9.367	59.572	6,36
2.011	135	2.146	—	1	2.147	2.145	—	2	—	2.147	14.456	6,73
333.487	6.107	339.594	518	345	340.457	340.091	78	95	193	340.457	2.154.835	6,33

ESTADO DE PERNAMBUCO

MUNICIPIOS MUNICIPES	DISTRITOS DISTRICIS	DOMICILIOS DOMICILES									
		PARTICULARES Particuliers — RESIDENCIAS Résidences		COLLECTIVOS EN COMMUN							
		Occupadas Occupées	Des-occupadas Vacantes	Aylos	Cadeias	Escolas	Fabricas ou officinas	Fazendas e outros estabelecimentos agricolas	Hos- pitaes	Hotéis	Pensões ou casas de com- modos
				Asiles	Prisons	Écoles	Fabri- ques ou ateliers	Ferme et autres établis- se ments agricoles	Hô- pitaux	Hôtels	Pensi- ons ou maï- sons garnies
Afogados de Ingazeira	Afogados de Ingazeira	789	92	—	1	—	—	—	—	—	—
	Espirito Santo	1 176	103	—	—	—	—	—	—	—	—
	Macacos	700	46	—	—	—	—	—	—	—	—
	TOTAL	2 665	241	—	1	—	—	—	—	—	—
Agua Preta	Agua Preta	369	—	—	1	1	—	103	—	—	—
	Sertãozinho	260	—	—	—	—	—	72	—	—	—
	TOTAL	629	—	—	1	1	—	175	—	—	—
Aguas Bellas	Aguas Bellas	1 912	16	—	—	—	—	—	—	—	—
	Mucambo	448	—	—	—	—	—	1	—	—	—
	Pau Ferro	1 048	4	—	—	—	—	—	—	—	—
	TOTAL	3 408	20	—	—	—	—	1	—	—	—
Alagôa de Baixo	Alagôa de Baixo	858	78	—	1	—	—	—	—	—	—
	Custodia	918	34	—	—	—	—	—	—	—	—
	Domingos Martins	369	10	—	—	—	—	—	—	—	—
	TOTAL	2 145	122	—	1	—	—	—	—	—	—
Altinho	Altinho	2 067	1	—	1	—	—	—	—	—	—
	Cachocira Grande	827	—	—	—	—	—	—	—	—	—
	Bebedouro	1 897	—	—	—	—	—	—	—	1	—
	TOTAL	4 791	1	—	1	—	—	—	—	1	—
Amaragy	Amaragy	342	10	—	1	—	—	66	—	—	—
	Atipibú	97	10	—	—	—	—	17	—	—	—
	Cortez	173	1	—	1	—	—	22	—	—	—
	TOTAL	612	21	—	2	—	—	105	—	—	—
Bairreiros	Bairreiros	1 665	40	—	1	—	—	4	—	2	—
	S José da C Grande	1 091	—	—	—	—	—	—	—	—	—
	Muitas Cabias	—	—	—	—	—	—	21	—	—	—
	TOTAL	2 756	40	—	1	—	—	25	—	2	—

ESTATISTICA DOMICILIARIA

STATISTIQUE DOMICILIAIRE

		OUTRAS APLICAÇÕES													População Pop-ulation	Densidade Densité
		AUTRES APPLICATIONS														
Quar- teis Ca- ser- nes	Diver- sos Di- vers	TOTAL	De- posi- tos Dé- pôts	Escolas Éco- les	Escrip- torios Bu- reaux	Es- tações Sta- tions	Fabricas ou officinas Fabri- ques ou ateliers	Casas de negocio Mai- sons de com- merce	REPARTIÇÕES ADMINISTRATIONS			Temples	Diversas Di- verses	TOTAL		
									federalaes féd- érales							
—	—	1	7	1	1	—	5	13	1	1	1	1	1	32	4 754	6,02
—	—	—	—	—	—	—	—	15	—	—	—	3	1	19	7 775	6,61
—	—	—	—	—	—	—	9	5	—	—	—	1	—	15	5 174	7,39
—	—	1	7	1	1	—	14	33	1	1	1	5	2	66	17 703	6,64
—	—	105	—	—	—	—	—	—	—	—	—	—	—	—	22 059	46,54
—	—	72	—	1	1	—	—	4	—	—	—	—	—	6	11 736	35,35
—	—	177	—	1	1	—	—	4	—	—	—	—	—	6	33 795	41,93
—	—	—	—	—	—	—	—	2	—	—	—	—	—	2	12 265	6,41
—	—	1	—	—	—	—	—	10	—	—	—	2	—	12	3 286	7,32
—	—	—	1	3	—	—	3	10	—	—	—	2	—	19	6 277	5,99
—	—	1	1	3	—	—	3	22	—	—	—	4	—	33	21 828	6,40
—	—	1	—	1	2	—	2	18	2	—	1	1	1	28	5 434	6,33
—	—	—	—	—	—	—	—	12	—	—	—	3	—	15	6 854	7,47
—	—	—	—	—	—	—	—	4	—	—	—	—	—	4	3 042	8,24
—	—	1	—	1	2	—	2	34	2	—	1	4	1	47	15 330	7,14
—	—	1	—	—	—	—	—	10	—	—	—	—	—	10	14 270	6,90
—	—	—	—	—	—	—	—	—	—	—	—	—	—	—	5 489	6,64
—	—	1	—	—	—	—	—	9	2	—	—	—	—	11	10 778	5,68
—	—	2	—	—	—	—	—	19	2	—	—	—	—	21	30 537	6,37
—	—	67	—	—	—	1	1	18	1	—	1	1	—	23	12 964	31,70
—	—	17	—	—	—	—	—	1	—	—	—	—	—	1	4 991	43,78
—	—	23	—	—	—	—	—	8	—	—	—	—	1	9	3 227	16,46
—	—	107	—	—	—	1	1	27	1	—	1	1	1	33	21 182	29,46
—	—	7	3	2	—	—	—	38	1	1	—	1	1	47	8 688	5,20
—	—	—	—	—	—	—	—	11	—	—	—	—	—	11	5 331	4,89
—	—	21	—	—	—	—	—	—	—	—	—	2	—	2	3 344	159,24
—	—	28	3	2	—	—	—	49	1	1	—	3	1	60	17 363	6,24

ESTADO DE PERNAMBUCO

MUNICIPIOS MUNICIPES	DISTRITOS DISTRICTS	DOMICILIOS DOMICILES									
		PARTICULARES Particuliers		COLLECTIVOS EN COMMUN							
		RESIDENCIAS Résidences		Asylos Asiles	Cadeias Prisons	Escolas Écoles	Fabricas ou officinas Fabri- ques ou ateliers	Fazendas e outros estabeci- mentos agricolas Fermes et autres établis- se- ments agricole- les	Hos- pitaes Hô- pitaux	Hoteis Hôtels	Pensões ou casas de com- modos Pensi- ons ou mai- sons garnies
		Occupa- das Occupées	Desoccupa- das Vacan- tes								
Belmonte.....	Belmonte.....	573	53	—	—	—	—	—	—	—	
	Bom Nome.....	240	18	—	—	—	—	—	—	—	
	São João de Campos..	303	15	—	—	—	—	—	—	—	
	Santa Maria.....	162	4	—	—	—	—	—	—	—	
	TOTAL.....	1.278	90	—	—	—	—	—	—	—	
Bezerros.....	Bezerros.....	3.681	61	1	1	—	—	—	—	—	
	Camocim.....	1.983	—	—	—	—	—	—	—	—	
	São Miguel.....	2.061	63	—	—	—	—	—	—	—	
	TOTAL.....	7.725	124	1	1	—	—	—	—	—	
Bôa Vista.....	Bôa Vista.....	545	45	—	—	—	—	—	—	1	
	Carahybas.....	120	16	—	—	—	—	—	—	—	
	Jatobá de Sta.Barbara	170	8	—	—	—	—	1	—	—	
	Malhada Real.....	216	14	—	—	—	—	—	—	—	
	TOTAL.....	1.051	83	—	—	—	—	1	—	1	
Bom Conselho.....	Bom Conselho.....	1.731	102	1	1	1	—	—	1	—	
	Taquary.....	4.521	48	—	—	—	—	—	—	—	
	Prata.....	827	—	—	—	—	—	—	—	—	
	TOTAL.....	7.079	150	1	1	1	—	—	1	—	
Bom Jardim.....	Bom Jardim.....	11.081	33	—	1	1	—	—	—	—	
	Surubim.....	3.565	13	—	—	—	—	—	—	1	
	TOTAL.....	14.646	46	—	1	1	—	—	—	1	
Bonito.....	Bonito.....	4.198	10	—	1	1	—	—	1	6	
	Barra.....	778	—	—	—	—	—	—	—	—	
	Ilha de Flores.....	546	—	—	—	—	—	—	—	3	
	Manoel Borba.....	914	—	—	—	—	4	—	—	25	
	Belém de Maria.....	2.430	—	—	—	—	—	—	—	—	
	São Joaquim.....	1.010	—	—	—	—	—	—	—	—	
	TOTAL.....	9.876	10	—	1	1	—	4	1	34	

ESTATISTICA DOMICILIARIA

STATISTIQUE DOMICILIAIRE

(CONTINUAÇÃO — SUITE)

OUTRAS APPLICAÇÕES														População Po- pulation	Densidade Densité	
AUTRES APPLICATIONS																
Quar- teis Ca- ser- nes	Diver- sos Di- vers	TOTAL	De- posi- tos Dé- pôts	Escolas Éco- les	Escripto- rios Bu- reaux	Es- ta- ções Sta- tions	Fabricas ou officinas Fabri- ques ou ateliers	Casas de negocio Mai- sons de com- merce	REPARTIÇÕES ADMINISTRATIONS			Templos Tem- ples	Diversas Di- verses			TOTAL
									federaes fé- dérales	estadaoes des États	municipaes mu- nicipa- les					
1	—	1	—	—	—	1	3	24	—	—	—	1	—	29	4.124	7,18
—	—	—	—	—	—	1	—	14	—	—	—	1	—	16	1.915	7,98
—	—	—	—	—	—	—	—	—	—	—	—	2	—	2	2.257	7,45
—	—	—	—	—	—	—	—	—	—	—	—	—	—	—	1.204	7,43
1	—	1	—	—	—	2	3	38	—	—	—	4	—	47	9.500	7,43
—	—	2	—	—	—	—	1	3	—	—	—	—	—	4	22.255	6,04
—	—	—	—	—	—	—	—	5	—	—	—	—	—	5	12.764	6,44
1	—	1	1	—	—	—	—	7	—	—	—	—	—	8	13.171	6,39
1	—	3	1	—	—	—	1	15	—	—	—	—	—	17	48.190	6,24
1	—	2	8	1	—	—	15	19	1	—	1	1	1	47	3.445	6,30
—	—	—	—	—	—	—	6	—	—	—	—	—	—	6	799	6,66
—	—	1	—	—	—	—	—	8	—	—	—	1	—	9	1.360	7,95
—	—	—	—	—	—	—	12	—	—	—	—	—	—	12	1.463	6,77
1	—	3	8	1	—	—	33	27	1	—	1	2	1	74	7.067	6,70
—	—	4	—	—	—	—	—	24	—	—	2	—	1	27	10.630	6,13
—	—	—	—	—	—	—	—	4	—	—	—	1	—	5	32.589	7,21
—	—	—	—	—	—	—	—	—	—	—	—	—	—	—	5.719	6,92
—	—	4	—	—	—	—	—	28	—	—	2	1	1	32	48.938	6,91
—	—	2	—	1	—	—	—	117	3	—	1	8	—	130	70.343	6,35
—	—	1	—	2	1	—	12	24	—	—	—	6	—	45	22.172	6,22
—	—	3	—	3	1	—	12	141	3	—	1	14	—	175	92.515	6,32
—	—	9	—	1	2	—	—	15	2	1	—	1	—	22	27.762	6,60
—	—	—	—	—	—	—	—	—	—	—	—	—	—	—	4.996	6,42
—	—	3	—	—	—	—	—	1	—	—	—	—	—	1	3.219	5,86
—	—	29	—	—	—	—	—	4	—	—	—	1	—	5	5.919	6,28
—	—	—	—	—	—	—	1	5	—	—	—	5	—	11	13.962	5,76
—	—	—	—	—	—	—	—	—	—	—	—	—	—	—	7.719	7,64
—	—	41	—	1	2	—	1	25	2	1	—	7	—	39	63.577	6,41

ESTADO DE PERNAMBUCO

MUNICIPIOS MUNICIPES	DISTRITOS DISTRICTS	DOMICILIOS DOMICILES									
		PARTICULARES Particuliers — RESIDENCIAS Résidences		COLLECTIVOS EN COMMUN							
		Occupa- das Occupées	Desoccupa- das Vacan- tes	Asylos	Cadeias	Escolas	Fabricas ou officinas	Fazendas e outros estabeci- mentos agricolas	Hos- pitaes	Hoteis	Pensões ou casas de com- modos
				Asiles	Prisons	Écoles	Fabri- ques ou ateliers	Fermes et autres établis- se- ments agricoles	HÔ- pitaux	Hôtels	Pens- ions ou maï- sons garnies
Brejo da Madre de Deus	Brejo.....	1.526	2	—	—	—	—	—	—	—	
	Serra do Vento.....	1.107	—	—	—	—	—	—	—	—	
	Bello Jardim.....	2.234	2	—	—	—	—	—	2	—	
	Jatobá.....	1.099	—	—	—	—	—	—	—	—	
	Mangaçaia.....	873	—	—	—	—	—	—	—	—	
	Aldeia Velha.....	705	—	—	—	—	—	—	—	—	
TOTAL.....	7.544	4	—	—	—	—	—	2	—		
Buique.....	Buique.....	2.418	23	—	1	—	—	—	—	—	
	Gamelleira.....	1.085	—	—	—	—	—	—	—	—	
	TOTAL.....	3.503	23	—	1	—	—	—	—	—	
Cabo.....	Cabo.....	2.879	52	—	1	—	—	—	1	53	
	Ponte dos Carvalhos.....	975	1	—	—	—	—	—	—	—	
	Jussaral.....	1.066	—	—	—	—	—	—	—	14	
	TOTAL.....	4.920	53	—	1	—	—	—	1	67	
Cabrobó.....	Beléra de Cabrobó.....	987	28	—	—	—	—	—	—	—	
	Cabrobó.....	1.309	44	—	—	—	—	—	—	—	
	TOTAL.....	2.296	72	—	—	—	—	—	—	—	
Canhotinho.....	Canhotinho.....	2.356	—	—	1	—	10	—	2	—	
	Palmeira.....	1.872	—	—	—	—	—	—	—	—	
	Glycerio.....	616	—	—	—	—	—	—	1	—	
	Calgado.....	635	—	—	—	—	—	—	—	—	
	Jupy.....	1.169	—	—	—	—	—	—	—	—	
	Lagedo.....	927	3	—	—	—	1	—	—	1	
	Tipy.....	889	—	—	—	—	—	—	—	—	
TOTAL.....	8.465	3	—	1	—	11	—	3	1		
Caruarú.....	Caruarú.....	4.835	89	—	1	—	—	—	5	—	
	Carapotós.....	1.214	—	—	—	—	—	—	—	—	
	São Caetano.....	1.920	—	—	—	—	—	—	1	2	
	Antonio Olintho.....	487	18	—	1	—	—	—	—	—	
	Trapiá.....	1.057	—	—	—	—	—	—	—	—	
	TOTAL.....	9.513	107	—	2	—	—	—	6	2	

ESTATISTICA DOMICILIARIA

STATISTIQUE DOMICILIAIRE

(CONTINUAÇÃO—SUITE)

		OUTRAS APLICAÇÕES											População Po- pulation	Densidade Densité		
		AUTRES APPLICATIONS														
Quar- teis Ca- ser- nes	Diver- sos Di- vers	TOTAL	De- posi- tós	Escolas	Escripto- rios Bu- reaux	Es- tações	Fabricas ou officinas Fabri- ques ou ateliers	Casas de negocio Mai- sons de com- merce	REPARTIÇÕES ADMINISTRATIONS			Temples			Diversas Di- verses	TOTAL
									federaes fé- dérales	estadaaes des États	municipaes mu- nicipa- les					
—	—	—	—	—	—	—	—	—	—	—	—	—	—	—	10.154	6,65
—	—	—	—	—	—	—	—	—	—	—	—	—	—	—	7.880	7,12
—	—	2	—	—	—	—	—	27	—	—	—	—	—	27	14.126	6,32
—	—	—	—	—	—	—	—	—	—	—	—	1	—	1	7.250	6,60
—	—	—	—	—	—	—	—	—	—	—	—	—	—	—	5.137	5,88
—	—	—	—	—	—	—	—	—	—	—	—	—	—	—	4.237	6,01
—	—	2	—	—	—	—	—	27	—	—	—	1	—	28	48.784	3,46
—	—	1	2	—	—	—	1	18	—	—	—	2	—	23	15.438	6,38
—	—	—	—	—	—	—	—	—	—	—	—	2	—	2	8.183	7,54
—	—	1	2	—	—	—	1	18	—	—	—	4	—	25	23.621	6,74
—	—	55	—	—	—	—	—	33	2	—	2	10	—	47	19.285	6,57
—	—	—	—	—	—	—	—	12	—	—	—	1	—	13	6.105	6,26
—	—	14	—	—	—	—	—	—	—	—	—	—	—	—	6.521	6,04
—	—	69	—	—	—	—	—	45	2	—	2	11	—	60	31.911	6,40
1	—	1	2	—	—	—	—	31	—	—	1	2	—	26	7.050	7,14
1	—	1	—	1	—	—	—	26	1	—	—	1	—	29	8.177	6,24
2	—	2	2	1	—	—	—	47	1	—	1	3	—	55	15.227	6,63
1	—	14	—	—	—	—	2	10	—	—	—	—	—	12	15.150	6,39
—	—	—	—	—	—	—	—	—	—	—	—	—	—	—	11.860	6,34
—	—	1	—	1	—	—	1	8	1	—	—	—	—	11	3.738	6,06
—	—	—	—	—	—	—	—	—	—	—	—	—	—	—	4.425	6,96
—	—	—	—	—	—	—	—	—	—	—	—	—	—	—	7.074	6,05
—	—	2	1	2	—	—	1	28	—	—	—	3	—	35	6.004	6,46
—	—	—	—	—	—	—	—	—	—	—	—	1	—	1	6.000	6,75
1	—	17	1	3	—	—	4	46	1	—	—	4	—	59	54.251	6,40
—	—	6	9	4	6	1	16	118	2	2	—	2	4	164	29.361	6,07
—	—	—	—	—	—	—	—	—	—	—	—	—	—	—	8.207	6,76
—	—	3	—	—	—	—	—	11	—	—	—	—	—	11	13.465	7,00
—	—	1	—	—	—	—	—	20	—	—	—	1	—	21	3.403	6,97
—	—	—	—	—	—	—	—	—	—	—	—	—	—	—	7.200	6,81
—	—	10	9	4	6	1	16	149	2	2	—	3	4	196	61.636	6,47

ESTADO DE PERNAMBUCO

MUNICIPIOS MUNICIPES	DISTRITOS DISTRICTS	DOMICILIOS DOMICILES									
		PARTICULARES Particuliers — RESIDENCIAS Résidences		COLLECTIVOS EN COMMUN							
		Occupa- das Occupés	Des- occupa- das Vacan- tes	Asylos	Cadeias	Escolas	Fabricas ou officinas	Fazendas e outros estabeci- mentos agricolas	Hos- pitaes	Hotéis	Pensões ou casas de com- modos
				Asiles	Prisons	Écoles	Fabri- ques ou ateliers	Fermes et autres établis- sements agrico- les	HÔ- pitaux	Hôtels	Pensi- ons ou mai- sons garnies
Correntes.....	Correntes.....	3.446	19	—	—	—	—	—	1	2	—
	Lagôa do Emygdio...	816	—	—	—	—	—	—	—	—	—
	Lagôa do Ouro.....	1.656	—	—	—	—	—	—	—	—	—
	Poço Comprido.....	643	—	—	—	—	—	—	—	—	—
	TOTAL.....	5.961	19	—	—	—	—	—	1	2	—
Escada.....	Escada.....	994	21	—	1	—	—	—	—	—	2
	Primavera.....	821	7	—	—	—	—	—	—	—	—
	Atalaia.....	1.090	21	—	—	—	—	—	—	—	—
	TOTAL.....	2.905	49	—	1	—	—	—	—	—	2
Flores.....	Flores.....	1.962	7	—	1	—	—	—	—	1	—
	Camahyba de Flores	829	108	—	—	—	—	—	—	1	1
	Bôa Vista.....	434	4	—	—	—	—	—	—	—	—
	TOTAL.....	3.225	119	—	1	—	—	—	—	2	1
Floresta.....	Floresta.....	1.681	141	—	—	—	—	—	—	—	—
	Curral Novo.....	415	16	—	—	—	—	—	—	—	—
	Bethania.....	413	37	—	—	—	—	12	—	—	—
	TOTAL.....	2.509	194	—	—	—	—	12	—	—	—
Gamelieira.....	Gamelieira.....	1.843	53	—	2	—	—	3	—	3	14
	Ribeirão.....	860	28	—	—	—	—	11	—	11	8
	Caxangá.....	203	—	—	—	—	—	5	—	—	—
	Cucaí.....	537	27	—	—	—	—	—	—	1	11
	TOTAL.....	3.443	108	—	2	—	—	19	—	15	33
Garanhuns.....	Garanhuns.....	4.026	115	—	—	2	—	—	—	—	3
	São João.....	1.556	4	—	—	—	—	—	—	—	—
	Brejão.....	1.725	12	—	—	—	—	10	—	—	—
	Angelim.....	803	21	—	—	—	—	—	—	1	—
	Serrinha.....	1.254	—	—	—	—	—	—	—	—	—
	TOTAL.....	9.364	152	—	—	2	—	10	—	1	3

ESTATISTICA DOMICILIARIA

STATISTIQUE DOMICILIAIRE
(CONTINUAÇÃO — SUITE)

OUTRAS APPLICAÇÕES															População Po- pulation	Densidade Densité
AUTRES APPLICATIONS																
Quar- teis Ca- ser- nes	Diver- sos Di- vers	TOTAL	De- positos Dé- pôts	Escolas Éco- les	Escripto- rios Bu- reaux	Es- ta- ções Sta- tions	Fabricas ou officinas Fabri- ques ou ateliers	Casas de negocio Mai- sons de com- merce	REPARTIÇÕES			Templos Tem- ples	Diversas Di- verses	TOTAL		
									ADMINISTRATIONS							
								federaes fé- dérales	estadauae des États	municipaes muni- cipa- les						
1	—	4	8	—	—	—	1	30	—	—	—	1	1	41	22.491	6,52
—	—	—	—	—	—	—	—	1	—	—	—	—	—	1	5.410	6,63
—	—	—	—	—	—	—	—	—	—	—	—	—	—	—	7.153	6,77
—	—	—	—	—	—	—	—	—	—	—	—	—	—	—	4.244	6,60
1	—	4	8	—	—	—	1	31	—	—	—	1	1	42	39.298	6,59
—	—	3	1	2	—	—	—	36	—	—	—	—	5	44	6.665	6,69
1	—	1	—	—	—	1	—	27	1	—	—	1	1	31	6.843	8,32
—	—	—	—	—	—	—	—	—	—	—	—	—	—	—	7.627	7,00
1	—	4	1	2	—	1	—	63	1	—	—	1	6	75	21.135	7,27
—	—	2	—	—	—	—	—	14	1	—	—	1	—	16	13.007	6,62
—	—	2	—	—	—	1	—	6	—	—	—	1	—	8	4.867	5,86
—	—	—	—	—	—	—	—	6	—	—	—	—	—	6	3.471	8,00
—	—	4	—	—	—	1	—	26	1	—	—	2	—	30	21.345	6,61
1	—	1	—	—	—	—	—	31	—	—	1	3	—	35	14.437	8,58
—	—	—	—	—	—	—	—	8	—	—	—	—	—	8	2.668	6,43
—	—	12	—	—	—	—	—	5	—	—	—	3	—	8	2.675	6,29
1	—	13	—	—	—	—	—	44	—	—	1	6	—	51	19.780	7,84
—	—	22	9	1	2	—	4	25	—	—	—	1	—	42	12.426	6,66
1	—	31	—	—	—	—	—	1	—	—	—	—	—	1	7.962	8,94
—	—	5	—	—	—	—	—	—	—	—	—	—	—	—	1.901	9,14
—	—	12	—	—	—	1	—	8	—	—	—	2	—	11	3.401	6,19
1	—	70	9	1	2	1	4	34	—	—	—	3	—	54	25.690	7,31
—	—	5	5	2	—	—	16	69	—	2	1	1	3	99	25.512	6,33
—	—	—	—	1	—	1	—	28	—	—	—	1	—	31	11.282	7,25
—	—	10	1	—	—	—	1	20	—	—	—	2	—	24	13.360	7,70
—	—	1	1	—	—	1	1	24	1	—	—	2	1	31	5.330	6,63
—	—	—	—	—	—	—	—	1	—	—	—	—	—	1	8.239	6,57
—	—	16	7	3	1	2	17	142	1	2	1	6	4	186	63.723	6,80

ESTADO DE PERNAMBUCO

MUNICIPIOS MUNICIPES	DISTRITOS DISTRICTS	DOMICILIOS DOMICILES									
		PARTICULARES Particuliers — RESIDENCIAS Résidences		COLLECTIVOS EN COMMUN							
		Occu- pas- das Occupées	Des- occu- pas- das Vacan- tes	Asylos	Cadeias	Escolas	Fabricas ou officinas	Fazendas e outros estabeleci- mentos agricolas	Hos- pitaes	Hoteis	Pensões ou casas de com- modos
				Asiles	Prisons	Écoles	Fabri- ques ou ateliers	Fermes et autres établis- se- ments agricoles	Hô- pitaux	HÔtels	Pensi- ons ou mai- sons garnies
Gloria de Goytá.....	Gloria de Goytá.....	1.840	44	—	1	—	—	36	—	—	—
	Duarte Dias.....	2.290	20	—	—	—	—	12	—	—	—
	Chã de Alegria.....	1.368	—	—	—	—	—	—	—	—	—
	TOTAL.....	5.498	64	—	1	—	—	48	—	—	—
Goyanna.....	Goyanna.....	2.362	176	1	1	1	—	27	1	4	5
	Nossa Senhora do O.....	1.703	34	—	—	—	—	—	—	—	1
	Goyaninha.....	1.291	24	—	—	—	—	—	—	1	—
	Tejucupapo.....	1.034	98	—	—	—	—	1	—	—	4
	Ponta de Pedras.....	810	47	—	—	—	—	—	—	—	2
	Areias.....	1.065	21	—	—	—	—	—	—	—	9
TOTAL.....	8.265	400	1	1	1	—	28	1	5	21	
Granito.....	Granito.....	593	61	—	—	—	—	—	—	—	—
	Carirysinho.....	445	—	—	—	—	—	—	—	—	—
	Rancharia.....	262	15	—	—	—	—	—	—	—	—
	Bodocó.....	316	—	—	—	—	—	—	—	—	—
TOTAL.....	1.616	76	—	—	—	—	—	—	—	—	
Gravatá.....	Gravatá.....	3.136	37	—	—	—	—	—	—	1	—
	Uruçú-mirim.....	812	—	—	—	—	—	—	—	—	—
	Chã Grande.....	2.158	3	—	—	—	—	—	—	—	—
	TOTAL.....	6.106	40	—	—	—	—	—	—	1	—
Iguarassú.....	Iguarassú.....	2.747	45	1	—	—	—	—	—	—	2
	Itamaracá.....	855	—	—	—	—	—	—	—	—	—
	Tres Ladeiras.....	1.305	—	—	—	—	—	—	—	—	—
	TOTAL.....	4.907	45	1	—	—	—	—	—	—	2
Ipojuca.....	Ipojuca.....	1.725	—	1	1	—	—	—	—	—	—
	Nossa Senhora do O.....	997	—	—	—	—	—	—	—	—	—
	Camella.....	736	—	—	—	—	—	—	—	—	—
	TOTAL.....	3.458	—	1	1	—	—	—	—	—	—
Itambé.....	Itambé.....	2.529	5	—	1	1	—	—	—	1	—
	Camutanga.....	2.108	—	—	—	—	—	2	—	—	—
	TOTAL.....	4.637	5	—	1	1	—	2	—	1	—

ESTATISTICA DOMICILIARIA

STATISTIQUE DOMICILIAIRE

(CONTINUAÇÃO — SUITE)

			OUTRAS APPLICAÇÕES												População Po- pulation	Densidade Densité
			AUTRES APPLICATIONS													
Quar- teis Ca- ser- nes	Diver- sos Di- vers	TOTAL	De- positos Dé- pôts	Escolas Éco- les	Escrepto- rios Bu- reaux	Es- tações Sta- tions	Fabricas ou officinas Fabri- ques ou ateliers	Casas de negocio Mai- sons de com- merce	REPARTIÇÕES ADMINISTRATIONS			Templos Tem- ples	Diversas Di- verses	TOTAL		
									federaes fé- dérales	estadauaes des États	municipaes muni- cipa- les					
—	—	37	—	2	—	—	1	15	1	—	1	1	1	22	11.245	5,99
—	—	12	—	—	—	—	—	6	—	—	—	1	—	7	14.347	6,23
—	—	—	—	1	—	—	—	7	—	—	—	—	—	8	8.034	5,87
—	—	49	—	3	—	—	1	28	1	—	1	2	1	37	33.626	6,06
1	—	41	37	1	2	—	34	90	1	1	2	7	6	181	19.678	8,19
—	—	1	3	5	—	—	5	24	—	—	—	3	2	42	10.589	6,21
1	—	2	4	2	—	—	1	27	—	—	—	1	1	36	7.362	5,69
—	—	5	19	1	—	—	—	15	—	—	—	4	—	39	5.719	5,50
—	—	2	1	—	—	—	—	8	—	—	—	4	—	13	4.067	5,01
—	—	9	—	—	—	—	2	19	—	—	—	2	4	27	6.439	6,00
2	—	60	64	9	2	—	42	183	1	1	2	21	13	338	53.854	6,47
—	—	—	—	—	—	—	—	19	—	—	—	1	—	20	3.778	6,37
—	—	—	—	—	—	—	4	7	—	—	—	—	—	11	3.037	6,28
—	—	—	—	—	—	—	—	—	—	—	—	—	—	—	1.959	7,48
—	—	—	—	—	—	—	—	19	—	—	—	1	—	20	2.033	6,43
—	—	—	—	—	—	—	4	45	—	—	—	2	—	51	10.807	6,69
1	—	2	—	4	—	1	—	31	2	—	3	2	1	44	18.888	6,02
—	—	—	—	—	—	—	—	2	—	—	—	—	—	2	5.486	6,76
—	—	—	—	—	—	—	—	13	—	—	—	1	—	14	13.331	6,18
1	—	2	—	4	—	1	—	46	2	—	3	3	1	60	37.705	6,17
—	—	3	—	—	4	—	1	26	1	—	—	6	—	38	15.604	5,67
—	—	—	—	—	—	—	—	—	—	—	—	2	—	2	5.299	6,20
—	—	—	—	—	—	—	—	—	—	—	—	—	—	—	10.015	7,67
—	—	3	—	—	4	—	1	26	1	—	—	8	—	40	30.918	6,30
—	—	2	—	2	—	—	—	8	—	1	—	—	—	11	10.525	6,09
—	—	—	—	—	—	—	—	1	—	—	—	—	—	1	6.221	6,24
—	—	—	—	—	—	—	—	—	—	—	—	—	—	—	4.585	6,23
—	—	2	—	2	—	—	—	9	—	1	—	—	—	12	21.331	6,17
1	—	4	—	1	1	—	—	17	—	4	—	—	1	24	14.961	5,91
—	—	2	—	—	—	—	—	5	—	—	—	—	—	5	14.953	7,09
1	—	6	—	1	1	—	—	22	—	4	—	—	1	29	29.914	6,44

ESTADO DO PERNAMBUCO

MUNICIPIOS MUNICIPES	DISTRITOS DISTRICTS	DOMICILIOS DOMICILES									
		PARTICULARES Particuliers — RESIDENCIAS Résidences		COLLECTIVOS EN COMMUN							
				Asylos Asiles	Cadetas Prisons	Escolas Écoles	Fabricas ou officinas Fabri- ques ou ateliers	Fazendas e outros estabele- cimentos agricolas Fermes et autres établis- se- ments agricoles	Hos- pitaes Hô- pitaux	Hotéis Hôtels	Pensões ou casas de com- modos Pensi- ons ou mai- sons garnies
		Occupa- das Occupées	Des- occupa- das Vacan- tes								
Jaboatão.....	Jaboatão.....	2.336	37	—	2	1	—	—	—	—	5
	Tigipió.....	1.232	18	—	—	—	—	—	—	—	2
	Muribeca.....	1.972	5	—	—	—	—	—	—	—	—
	Morenos.....	2.138	—	—	—	—	—	—	—	2	6
	TOTAL.....	7.678	60	—	2	1	—	—	—	2	13
Leopoldina.....	Leopoldina.....	766	6	—	—	—	—	—	—	—	—
	Terra Nova.....	644	6	—	—	—	—	—	—	—	—
	TOTAL.....	1.410	12	—	—	—	—	—	—	—	—
Limoeiro.....	Limoeiro.....	3.305	90	—	1	—	—	5	1	6	3
	Pedra Tapada.....	1.722	50	—	—	—	—	—	—	—	2
	Malhadinha.....	723	10	—	—	—	—	—	—	—	—
	Cedro.....	2.026	—	—	—	—	—	—	—	—	—
	TOTAL.....	7.776	150	—	1	—	—	5	1	6	5
Nazareth.....	Nazareth.....	2.335	97	—	1	—	—	—	—	1	—
	Tracunhaem.....	1.486	5	—	—	—	—	—	—	—	—
	Lagôa Secca.....	1.677	55	—	—	—	—	—	—	—	—
	Vicencia.....	2.758	47	—	—	—	—	—	—	1	—
	Angelicas.....	2.406	—	—	—	—	—	—	—	—	—
	Alliança.....	1.291	34	—	—	—	—	—	—	1	3
	Lagôa do Carro.....	1.371	26	—	—	—	—	8	—	—	—
	Chã de Carpina.....	620	17	—	—	—	—	—	—	1	—
	TOTAL.....	13.944	281	—	1	—	—	8	—	4	3
Novo Exú.....	Novo Exú.....	1.603	28	—	1	—	—	—	—	—	—
	Baixio.....	456	29	—	—	—	—	—	—	—	—
	Bom Jardim.....	1.086	1	—	—	—	—	—	—	—	—
	TOTAL.....	3.145	58	—	1	—	—	—	—	—	—
Olinda.....	Olinda.....	2.199	116	3	1	3	—	—	1	3	2
	Beberibe.....	3.250	33	—	—	—	—	—	—	1	—
	Paulista.....	2.813	254	—	—	—	—	—	—	—	—
	TOTAL.....	8.262	403	3	1	3	—	—	1	4	2

ESTATISTICA DOMICILIARIA

STATISTIQUE DOMICILIAIRE
(CONTINUAÇÃO - SUITE)

			OUTRAS APLICAÇÕES												População Po- pulation	Densidade Densité
			AUTRES APPLICATIONS													
Quar- teis Ca- ser- nes	Diver- sos Di- veis	TOTAL	De- posi- tos Dé- pôts	Escolas Éco- les	Escrip- torios Bu- reaux	Es- ta- ções Sta- tions	Fabricas ou officinas Fabri- ques ou ateliers	Casas de negocio Mai- sons de com- merce	REPARTIÇÕES ADMINISTRAÇÕES			Templos Tem- ples	Diversas Di- veises	TOTAL		
									federaes fé- dérales	estaduaes des États	municipaes muni- cipa- les					
--	--	8	--	4	--	--	--	73	2	1	3	5	5	93	13 781	5,88
2	--	4	--	1	1	--	1	32	--	--	--	1	1	37	7 244	5,86
1	--	1	--	--	--	--	--	9	1	--	--	2	--	12	10 980	5,57
--	--	8	--	2	--	--	--	2	1	--	--	--	--	5	16 082	7,49
3	--	21	--	7	1	--	1	116	4	1	3	8	6	147	48 087	6,26
1	--	1	--	--	--	--	--	10	2	--	1	1	--	14	5 583	7,28
--	--	--	--	--	--	--	--	3	--	--	--	1	--	4	4 424	6,87
1	--	1	--	--	--	--	--	13	2	--	1	2	--	18	10 007	7,09
--	--	16	26	1	4	3	25	151	3	3	1	7	10	234	20 821	6,27
--	--	2	--	--	--	--	--	15	--	--	--	3	--	18	12 299	7,13
--	--	--	--	--	--	--	--	4	--	--	--	--	--	4	5 096	7,05
--	--	--	--	--	--	--	--	--	--	--	--	--	--	--	14 357	7,09
--	--	18	26	1	4	3	25	170	3	3	1	10	10	256	52 573	6,75
--	--	--	3	1	--	--	7	64	1	1	1	3	6	87	13 566	5,80
--	--	--	--	--	--	--	--	--	--	--	--	--	--	--	8 939	6,02
--	--	--	5	1	2	--	4	25	1	--	--	4	2	44	9 404	5,61
--	--	1	1	3	1	--	10	32	--	--	--	1	3	51	15 684	5,68
--	--	--	--	--	--	--	--	--	--	--	--	--	--	--	15 508	6,45
--	--	4	2	1	1	--	7	25	--	--	--	5	4	45	7 561	5,84
--	--	8	1	--	--	--	2	2	--	--	--	1	--	6	13 022	9,44
1	--	2	1	--	--	--	2	22	--	--	--	--	1	26	3 256	5,23
1	--	17	13	6	4	--	32	170	2	1	1	14	16	259	86 940	6,23
--	--	1	--	--	--	--	--	19	--	--	--	7	--	26	10 797	6,73
--	--	--	--	--	--	--	--	--	--	--	--	--	--	--	3 364	7,38
--	--	--	--	--	--	--	--	3	--	--	--	2	--	5	7 040	6,48
--	--	1	--	--	--	--	--	22	--	--	--	9	--	31	21 201	6,74
--	--	13	2	--	--	--	4	65	2	--	1	9	--	63	16 060	7,26
--	--	1	--	5	--	2	--	86	--	1	--	7	--	101	19 849	6,11
--	--	--	9	6	3	--	1	98	1	--	--	8	2	128	16 290	5,79
--	--	14	11	11	3	2	5	249	3	1	1	24	2	312	52 199	6,31

ESTADO DE PERNAMBUCO

MUNICIPIOS MUNICIPES	DISTRITOS DISTRICTS	DOMICILIOS DOMICILES									
		PARTICULARES Particuliers — RESIDENCIAS Résidences		COLLECTIVOS EN COMMUN							
		Occupa- das Occupées	Des- occupa- das Vacantes	Asylos	Cadeias	Escolas	Fabricas ou oficinas	Fazendas e outros estabeleci- mentos agricolas	Hos- pitaes	Hoteis	Pensões ou casas de com- modos
				Asiles	Prisons	Écoles	Fabri- ques ou ateliers	Fermes et autres établisse- ments agricoles	Hô- pitaux	Hôtels	Pensi- ons ou maï- sons garnies
Oiticury	Oiticury	1 241	16	—	—	—	—	—	—	—	—
	Barra de São Pedro	802	19	—	—	—	—	—	—	—	—
	São Gonçalo	591	14	—	—	—	—	—	—	—	—
	Seria Bianca	559	—	—	—	—	—	—	—	—	—
	Queimadas	607	—	—	—	—	—	—	—	—	—
	Moraes	539	—	—	—	—	—	—	—	—	—
	Santa Cruz	488	—	—	—	—	—	—	—	—	—
	São Felix	214	5	—	—	—	—	—	—	—	—
TOTAL	5 041	54	—	—	—	—	—	—	—	—	
Palmares	Palmares	1 093	16	—	1	3	—	166	—	5	—
	Joaquim Nabuco	138	—	—	—	—	—	52	—	—	—
	Catende	664	13	—	—	1	—	53	—	2	—
	Iaquira	149	—	—	—	1	—	45	—	—	—
	Matagal	142	15	—	—	—	—	39	—	—	—
	TOTAL	2 186	44	—	1	5	—	355	—	7	—
Panellas	Panellas	3 854	13	—	—	—	—	—	—	1	—
	Lagôa de Gatos	1 691	27	—	1	—	—	—	—	—	—
	Cupira	1 592	—	—	—	—	—	—	—	—	—
	TOTAL	7 137	40	—	1	—	—	—	—	1	—
Pão d'Alho	Pão d'Alho	3 103	1	—	—	—	1	2	—	—	—
	Floresta dos Leões	2 506	20	—	—	—	—	—	—	—	—
	TOTAL	5 609	21	—	—	—	1	2	—	—	—
Pedra	Pedra	726	37	—	1	—	—	—	—	—	—
	S Antonio do Araújo	381	6	—	—	—	—	—	—	—	—
	Dôa Sorte	331	5	—	—	—	—	—	—	—	—
	TOTAL	1 438	48	—	1	—	—	—	—	—	—

ESTATISTICA DOMICILIARIA

STATISTIQUE DOMICILIAIRE

(CONTINUAÇÃO — SUITE)

		OUTRAS APPLICAÇÕES													População Po- pulation	Densidade Densité
		AUTRES APPLICATIONS														
Quar- teis Ca- ser- nes	Diver- sos Di- vers	TOTAL TOTAL	De- positos Dé- pôts	Escolas Éco- les	Escripto- rios Bui- reaux	Es- ta- ções Sta- tions	Fabricas ou officinas Fabri- ques ou ateliers	Casas de negocio Mai- sons de com- merce	REPARTIÇÕES ADMINISTRATIONS			Templos Temples	Diversas Di- verses	TOTAL TOTAL		
									federaes féd- érales	estaduaes des États	municipaes muni- cipa- les					
—	—	—	—	—	—	—	—	6	—	—	—	1	—	7	8 399	6,77
—	—	—	—	—	—	—	—	15	—	—	—	1	—	16	5 409	6,82
—	—	—	—	—	—	—	—	10	—	—	—	1	—	11	4 148	7,02
—	—	—	—	—	—	—	—	—	—	—	—	—	—	—	3 500	6,26
—	—	—	—	—	—	—	—	—	—	—	—	—	—	—	4 764	7,85
—	—	—	—	—	—	—	—	—	—	—	—	—	—	—	3 997	7,42
—	—	—	—	—	—	—	—	—	—	—	—	—	—	—	3 065	6,28
—	—	—	—	—	—	—	—	—	—	—	—	2	—	2	1 342	6,27
—	—	—	—	—	—	—	—	31	—	—	—	5	—	36	34 684	6,88
—	—	175	5	1	3	—	—	45	—	2	—	1	3	60	17 700	13,96
—	—	52	—	—	—	—	—	—	—	—	—	—	—	—	3 742	19,69
—	—	56	—	—	—	—	—	23	1	—	—	1	—	25	7 058	9,80
—	—	46	—	1	—	—	1	—	—	—	—	—	—	2	6 645	34,08
—	—	39	—	—	—	—	—	3	—	—	—	—	—	3	2 957	16,34
—	—	368	5	2	3	—	1	71	1	2	—	2	3	90	38 102	4,92
1	—	2	—	1	3	—	5	15	1	1	1	1	1	29	27 355	7,09
—	—	1	1	1	—	—	—	16	—	—	—	1	2	21	9 713	5,74
—	—	—	—	—	—	—	—	—	—	—	—	2	—	2	8 917	5,60
1	—	3	1	2	3	—	5	31	1	1	1	4	3	52	45 985	6,44
—	—	3	—	—	—	—	—	5	—	—	—	—	—	5	20 464	6,59
—	—	—	1	—	—	—	1	6	—	—	—	—	—	8	16 524	6,59
—	—	3	1	—	—	—	1	11	—	—	—	—	—	13	36 988	6,59
—	—	1	—	1	—	—	1	20	—	—	1	2	—	25	4 823	6,63
—	—	—	—	—	—	—	—	3	—	—	—	3	—	6	2 956	7,76
—	—	—	—	1	—	—	—	5	—	—	—	—	—	6	2 194	6,63
—	—	1	—	2	—	—	1	28	—	—	1	5	—	37	9 973	6,39

ESTATISTICA DOMICILIARIA

STATISTIQUE DOMICILIAIRE

(CONTINUAÇÃO - SUITE)

			OUTRAS APPLICAÇÕES											População Po- pulation	Densidade Densité	
			AUTRES APPLICATIONS													
Quar- teis Ca- set- nes	Diver- sos Di- vers	TOTAL TOTAL	De- posi- tôts Dé- pôts	Escolas Éco- les	Escrip- torios Bu- reaux	Es- tações Sta- tions	Fabricas ou officinas Fabri- ques ou ateliers	Casas de negocio Mai- sons de com- merce	REPARTIÇÕES ADMINISTRATIONS			Temples Tem- ples	Diversas Di- verses			TOTAL TOTAL
									federacs fé- dérales	estaduaes des États	municipaes mu- nicipa- les					
—	—	8	1	—	3	1	11	93	3	—	—	3	4	119	11 902	6,44
—	—	—	—	1	—	—	1	9	—	—	—	—	—	11	4 642	6,85
—	—	—	—	—	—	—	1	16	—	—	—	2	—	19	5 305	6,68
—	—	—	—	—	—	—	1	4	—	—	—	1	—	6	7 460	6,69
—	—	—	—	—	—	—	4	—	—	—	—	—	—	4	2 635	6,92
—	—	—	—	—	—	—	—	2	—	—	—	—	—	2	7 659	7,51
1	—	5	5	—	5	1	4	63	2	—	—	1	6	87	5 919	6,22
1	—	13	6	1	8	2	22	187	5	—	—	7	10	248	45 513	6,71
—	—	—	—	—	—	—	—	—	—	—	—	—	—	—	7 237	6,42
—	—	—	—	—	—	—	—	—	—	—	—	—	—	—	3 287	7,98
—	—	—	—	—	—	—	—	—	—	—	—	1	—	1	1 248	7,34
—	—	—	—	1	—	—	—	12	—	—	—	1	—	14	4 240	10,24
—	—	—	—	—	—	—	—	—	—	—	—	—	—	—	930	7,56
—	—	—	—	1	—	—	—	12	—	—	—	2	—	15	16 942	7,54
—	—	9	—	—	—	—	4	17	—	—	—	1	—	22	12 239	5,55
—	—	1	—	—	—	—	—	12	—	—	—	—	—	12	7 021	5,63
—	—	1	—	—	—	—	4	6	—	1	1	1	1	14	5 651	6,00
—	—	—	—	—	—	—	37	—	—	—	—	—	—	37	5 499	6,86
—	—	—	—	—	—	—	—	—	—	—	—	—	—	—	3 793	6,70
—	—	—	—	—	—	—	—	—	—	—	—	—	—	—	5 455	5,97
—	—	11	—	—	—	—	45	35	—	1	1	2	1	85	39 658	5,94
2	—	30	150	—	127	1	10	134	9	4	—	2	3	440	9 524	24,23
3	—	30	4	6	22	3	22	219	1	5	3	6	16	307	22 607	8,86
1	—	4	3	1	1	—	9	50	2	—	—	—	1	67	15 703	5,96
1	—	4	6	1	—	—	—	35	—	3	—	—	—	45	7 486	5,10
2	—	11	31	8	4	2	24	70	—	—	—	7	1	147	33 075	6,81
5	—	50	120	4	136	—	40	697	5	7	1	8	16	1 034	12 600	8,22
4	—	5	—	14	—	—	8	142	—	—	—	7	3	174	34 826	6,11
—	—	—	—	1	—	—	—	27	—	2	—	—	1	31	15 930	5,95
—	—	—	—	—	—	—	—	—	—	—	—	—	—	—	1 992	4,92

ESTADO DE PERNAMBUCO

MUNICIPIOS MUNICIPES	DISTRITOS DISTRICIS	DOMICILIOS DOMICILES									
		PARTICULARES Particuliers — RESIDENCIAS Résidences		COLLECTIVOS EN COMMUN							
		Ocupa- das Occupées	Desocupa- das Vacan- tes	Asylos	Cadeias	Escolas	Fabricas ou officinas	Fazendas e outros estabeci- mentos agricolas	Hos- pitaes	Hoteis	Pensões ou casas de com- odos
				Asiles	Prisons	Écoles	Fabri- ques ou ateliers	Ferres et autres éta- blis- se- ments agricoles	HÔ- pitaux	Hôtels	Pensi- ons ou mai- sons garnies
Recife	Torre	2 425	7	—	—	—	—	—	—	—	—
	Magdalená	1 949	38	—	—	—	—	—	—	—	1
	Aleias	919	3	—	—	—	—	—	—	—	—
	Peres	561	—	—	—	—	—	—	—	—	1
	Paço da Panela	4 868	37	2	1	1	—	—	1	—	1
	Caxangá e Vaizca	2 210	28	1	—	—	—	—	—	—	9
	Ilha de F. Noionha	52	—	—	—	—	—	—	—	—	3
TOTAL	35 069	896	9	5	20	—	—	7	23	75	
Rio Formoso	Rio Formoso	1 143	—	—	—	—	—	—	—	—	13
	Propriedade de Una	510	1	—	—	—	—	8	—	—	—
	Tamandaré	744	—	—	—	—	—	1	—	—	—
	TOTAL	2 397	1	—	—	—	—	8	1	—	13
Salgueiro	Salgueiro	728	70	—	1	—	—	—	—	—	—
	Serpinha	783	71	—	—	—	—	—	—	—	—
	Bezelhos	594	49	—	—	—	—	—	—	—	—
	TOTAL	2 105	190	—	1	—	—	—	—	—	—
São Bento	São Bento	1 580	46	—	1	—	—	—	—	—	—
	Cachoeirinha	732	—	—	—	—	—	—	—	—	—
	Capoeiras	698	—	—	—	—	—	—	—	—	—
	TOTAL	3 010	46	—	1	—	—	—	—	—	—
S. José do Egypto	São José do Egypto	1.498	67	—	—	—	—	—	—	—	—
	São Pedro das Lages	453	2	—	—	—	—	—	—	—	—
	Tigie	420	6	—	—	—	—	—	—	—	—
	TOTAL	2 371	75	—	—	—	—	—	—	—	—
São Lourenço da Matta	S. Lourenço da Matta	1 849	48	—	1	—	—	—	—	1	38
	N. Senhora da Luz	1 407	—	—	—	1	—	—	—	—	—
	Camaraçibe	967	43	—	—	1	—	—	—	—	1
	TOTAL	4 223	91	—	1	2	—	—	—	1	39

ESTATISTICA DOMICILIARIA

STATISTIQUE DOMICILIAIRE

(CONTINUAÇÃO - SUITE)

			OUTRAS APLICAÇÕES											População Po- pulation	Densidade Densité	
			AUTRES APPLICATIONS													
Quar- teis Ca- se- nes	Diver- sos Di- veis	TOTAL TOTAL	De- posito Dé- pôts	Escolas Éco- les	Escripto- rios Bu- reaux	Es- tações Sta- tions	Fabricas ou officinas Fabri- ques ou ateliers	Casas de negocio Mai- sous de com- merce	REPARTIÇÕES ADMINISTRATIONS			Templos Temp- ples	Diversas Di- veises			TOTAL TOTAL
									fede- raes féd- érales	estada- uaes des États	municipaes muni- cipa- les					
—	—	—	—	1	—	—	—	27	1	—	—	1	—	30	14 235	5,87
1	—	2	—	2	—	—	2	32	—	—	—	1	—	37	12 091	6,20
1	—	1	—	2	—	—	2	14	—	—	—	1	—	19	5 001	5,44
—	—	1	—	—	—	1	—	1	—	1	—	—	—	3	4 727	8,41
2	—	8	3	3	—	1	9	57	2	2	—	5	—	82	33 786	6,93
1	—	11	2	6	—	1	11	57	1	1	—	4	—	83	14 326	6,45
—	—	3	—	—	—	—	—	—	—	—	—	—	—	—	934	16,98
23	—	160	319	49	290	9	137	1 562	21	25	4	42	41	2 499	238 843	6,78
—	—	13	—	1	—	—	—	1	1	—	1	9	—	13	6 855	5,93
—	—	8	—	—	—	1	1	1	1	—	—	5	—	9	4 901	9,46
1	—	2	—	—	—	—	—	—	—	—	—	2	—	2	4 370	5,86
1	—	23	—	1	—	1	1	2	2	—	1	16	—	24	16 126	6,66
—	—	1	1	1	—	—	—	31	—	—	—	1	—	34	6 017	8,25
—	—	—	—	—	—	—	—	15	—	—	—	2	—	17	5 216	6,66
—	—	—	—	—	—	—	—	—	—	—	—	—	—	—	4 220	7,10
—	—	1	1	1	—	—	—	46	—	—	—	3	—	51	15 453	7,34
—	—	1	—	—	—	—	—	6	—	—	—	2	—	8	11 000	6,96
—	—	—	—	—	—	—	—	—	—	—	—	—	—	—	4 799	6,56
—	—	—	—	—	—	—	—	—	—	—	—	—	—	—	4 901	7,02
—	—	1	—	—	—	—	—	6	—	—	—	2	—	8	20 700	6,87
1	—	1	—	—	1	—	3	48	—	1	1	2	1	57	9 628	6,42
—	—	—	—	—	1	—	1	23	—	—	—	1	—	26	3 025	6,68
—	—	—	—	—	—	—	—	—	—	—	—	—	—	—	3 013	7,17
1	—	1	—	—	2	—	4	71	—	1	1	3	1	83	15 666	6,60
—	—	40	—	—	—	1	1	11	2	1	1	—	2	19	12 654	6,70
—	—	1	—	—	—	—	—	—	—	—	—	2	—	2	8 998	6,39
1	—	3	2	2	1	1	3	14	1	1	—	1	—	26	5 341	5,51
1	—	44	2	2	1	2	4	25	3	2	1	3	2	47	26 993	6,33

ESTADO DE PERNAMBUCO

MUNICIPIOS MUNICIPES	DISTRITOS DISTRICIS	DOMICILIOS DOMICILES									
		PARTICULARES Particuliers — RESIDENCIAS Résidences		COLLECTIVOS EN COMMUN							
		Occupa- das Occupées	Des- occupa- das Vacantes	Asylos	Cadeias	Escolas	Fabricas ou officinas	Fazendas e outros estabeci- mentos agricolas	Hos- pitaes	Hoteis	Pensões ou casas de com- modos
				Asiles	Prisons	Écoles	Fabri- ques ou ateliers	Fermes et autres éta-blis- se- ments agrico- les	Hô- pitaux	Hôtels	Pensi- ons ou mai- sons garnies
Serinhaem	Serinhaem	1 330	35	—	—	—	—	—	—	—	
	Baia de Serinhaem	160	—	—	—	—	—	—	—	—	
	Pão Branco	772	—	—	—	—	—	—	—	—	
	TOTAL	2 262	35	—	—	—	—	—	—	—	
Tacaratiú	Jatobá de Tacaratiú	500	31	1	—	—	—	—	—	1	
	Tacaratiú	1 073	43	—	—	—	—	—	—	—	
	Moxotó	177	10	—	—	—	—	—	—	—	
	Espinho Santo	369	7	—	—	—	—	—	—	—	
	TOTAL	2 119	91	1	—	—	—	—	—	1	
Taquaretinga	Vertentes	1 786	1	—	1	—	—	—	1	—	
	Taquaretinga	1 138	71	—	—	—	5	—	—	—	
	Santa Cruz	440	82	—	—	—	—	—	—	—	
	Santa Maria	1 470	20	—	—	—	—	—	1	—	
	Poço Fundo	294	62	—	—	—	—	—	—	—	
	TOTAL	5 128	236	—	1	—	—	5	—	2	
Timbaúba	Timbaúba	3 279	—	—	1	—	—	—	1	—	
	Cruangy	1 970	—	—	—	—	—	—	—	6	
	São Vicente	1 436	16	—	—	—	—	—	—	—	
	Macapá	1 497	7	—	—	—	—	—	—	—	
	TOTAL	8 182	23	—	1	—	—	—	—	1	
Triunfo	Triunfo	2 689	92	1	1	1	—	—	—		
Victoria	Victoria	3 211	21	—	—	1	—	5	—	2	
	Peiy-pery	2 742	1	—	—	—	—	—	—	—	
	Pombos	3 282	10	—	—	—	—	—	—	2	
	TOTAL	9 235	32	—	—	1	—	5	—	2	
Villa Bella	Villa Bella	2 006	135	—	1	—	—	—	—		
TOTAL DO ESTADO		316 899	6 107	20	47	44	1	835	13	101	335

ESTATISTICA DOMICILIARIA

STATISTIQUE DOMICILIAIRE
(CONCLUSÃO -- FIN)

		OUTRAS APLICAÇÕES													População Po- pulation	Densidade Densité
		AUTRES APPLICATIONS														
Quar- teis Ca- ser- nes	Diver- sos Di- vers	TOTAL	De- positos Dé- pôts	Escolas Éco- les	Escrip- torios Bu- reaux	Es- tações Sta- tions	Fabricas ou officinas Fabi- riques ou ateliers	Casas de negocio Mai- sons de com- merce	REPARTIÇÕES ADMINISTRATIONS			Templos Tem- ples	Diversas Di- verses	TOTAL		
									federaes féd- érales	estaduaes des États	municipaes mu- nicipa- les					
--	--	--	--	--	--	--	--	7	--	--	--	1	--	8	7 826	5,88
--	--	--	--	--	--	--	--	5	--	--	--	--	--	5	960	6,00
--	--	--	--	--	--	--	--	--	--	--	--	2	--	2	5 858	7,58
--	--	--	--	--	--	--	--	12	--	--	--	3	--	15	14 644	6,47
--	--	2	--	--	--	--	--	6	--	--	--	2	--	8	4 093	8,15
--	--	--	--	--	--	--	--	12	--	--	--	1	--	13	6 506	6,06
--	--	--	--	--	--	--	--	--	--	--	--	--	--	--	1 246	7,04
--	--	--	--	--	--	--	--	8	--	--	--	1	--	9	2 299	6,23
--	--	2	--	--	--	--	--	26	--	--	--	4	--	30	14 144	6,67
--	--	2	--	--	--	--	--	23	1	--	1	2	--	27	13 934	7,79
--	--	5	--	--	--	--	--	7	2	--	--	1	1	11	8 444	7,39
--	--	--	--	--	--	--	4	19	--	--	--	1	--	24	3 035	6,90
--	--	1	--	1	--	--	30	13	--	--	--	2	--	46	10 006	6,80
--	--	--	--	--	--	--	--	1	--	--	--	1	--	2	1 991	6,77
--	--	8	--	1	--	--	34	63	3	--	1	7	1	110	37 410	7,28
--	--	2	--	1	--	--	--	13	--	--	--	1	--	15	20 440	6,23
--	--	6	--	--	--	--	--	1	--	--	--	--	--	1	13 300	6,73
--	--	--	1	4	--	--	--	11	--	--	--	1	--	17	9 235	6,43
1	--	1	5	2	--	--	1	26	1	1	--	2	3	41	9 551	6,38
1	--	9	6	7	--	--	1	51	1	1	--	4	3	74	52 526	6,41
--	--	3	14	1	1	--	3	41	1	1	1	3	3	69	17 369	6,45
--	--	13	4	1	1	--	6	42	--	1	1	3	2	61	20 202	6,27
--	--	--	--	--	--	--	--	--	--	--	--	--	--	--	17 127	6,25
--	--	2	--	--	--	--	1	9	--	--	--	1	--	11	22 243	6,77
--	--	15	4	1	1	--	7	51	--	1	1	4	2	72	59 572	6,44
--	--	1	--	--	--	--	--	--	--	--	--	4	--	4	14 456	7,20
48	--	1 445	532	142	344	29	490	4 595	80	53	38	317	142	6 762	2 154 835	6,77

ESTADO DO PIAUHY

MUNICIPIOS MUNICIPES	DISTRICTOS DISTRICTS	NUMERO DE PREDIOS NOMBRE DE MAISONS							TOTAL TOTAL
		Terreos Au-rez de chaussée	Asso- bradados Au dessus de chaussée	De De					
				2	3	4	5	+ de 5	
				PAVIMENTOS Étages					
Alto Longá.....	Alto Longá.....	1.687	—	—	—	—	—	—	1.687
Amarante.....	Amarante.....	3.105	3	—	—	—	—	—	3.108
Amarração.....	Amarração.....	1.180	—	—	—	—	—	—	1.180
Apparecida.....	Apparecida.....	635	—	—	—	—	—	—	635
Barras do Maratahoan.....	Barras do Maratahoan....	4.887	—	—	—	—	—	—	4.887
Batalha.....	Batalha.....	1.494	—	5	—	—	—	—	1.499
Bom Jesus do Gurgueia.....	Bom Jesus do Gurgueia..	1.740	—	—	—	—	—	—	1.740
Burity dos Lopes.....	Burity dos Lopes.....	2.249	—	—	—	—	—	—	2.249
Campo Maior.....	Campo Maior.....	2.680	—	2	—	—	—	—	2.682
Canto do Burity.....	Canto do Burity.....	1.207	—	—	—	—	—	—	1.207
Caracol.....	Caracol.....	535	—	—	—	—	—	—	535
Castello.....	Castello.....	2.327	—	—	—	—	—	—	2.327
Corrente.....	Corrente.....	1.332	—	—	—	—	—	—	1.332
Floriano.....	Floriano.....	3.090	1	—	—	—	—	—	3.091
Jaicós.....	Jaicós.....	3.346	—	1	—	—	—	—	3.347
Jeromenha.....	Jeromenha.....	1.842	—	—	—	—	—	—	1.842
Livramento.....	Livramento.....	1.185	—	—	—	—	—	—	1.185
Miguel Alves.....	Miguel Alves.....	2.264	—	—	—	—	—	—	2.264
Oeiras.....	Oeiras.....	3.942	—	4	—	—	—	—	3.946
Parnaguá.....	Parnaguá.....	1.067	—	—	—	—	—	—	1.067
Parnahyba.....	Parnahyba.....	4.070	8	12	—	—	—	—	4.090

ESTATISTICA PREDIAL

STATISTIQUE PRÉDIALE

CONDIÇÃO DOS PREDIOS CONDITION DES MAISONS						PROPRIÉDADE DOS PREDIOS PROPRIÉTÉ DES MAISONS					População Population	Densidade Densité
Habitáveis Habitable			Em En			Particular Particulière	Publica Publique			TOTAL TOTAL		
Occupados Occupés	Desocupados Vacantes	Total Total	construção ou re- construcção ou re- construcção	ruínas ruines	Total Total		federal fédérale	estadual des États	municipal municipale			
1.682	5	1.687	—	—	1.687	1.686	—	—	1	1.687	10.227	6,06
3.057	51	3.108	10	3	3.121	3.117	1	—	3	3.121	15.844	5,09
1.108	72	1.180	3	—	1.183	1.181	1	—	1	1.183	8.098	6,85
635	—	635	—	—	635	635	—	—	—	635	4.868	7,67
4.887	—	4.887	—	—	4.887	4.887	—	—	—	4.887	29.715	6,08
1.485	14	1.499	3	—	1.502	1.497	1	1	3	1.502	9.557	6,36
1.728	12	1.740	1	2	1.743	1.742	—	—	1	1.743	10.427	5,98
2.243	6	2.249	1	—	2.250	2.249	—	—	1	2.250	14.498	6,44
2.665	17	2.682	1	—	2.683	2.682	—	—	1	2.683	17.992	6,71
1.206	1	1.207	2	—	1.209	1.208	—	1	—	1.209	6.962	5,76
522	13	535	2	2	539	539	—	—	—	539	3.433	6,37
2.315	12	2.327	—	—	2.327	2.325	—	—	2	2.327	16.218	6,97
1.330	2	1.332	3	—	1.335	1.335	—	—	—	1.335	8.006	6,00
3.070	21	3.091	8	2	3.101	3.091	7	1	2	3.101	19.678	6,35
3.308	39	3.347	2	—	3.349	3.347	—	1	1	3.349	22.579	6,74
1.840	2	1.842	2	—	1.844	1.841	—	—	3	1.844	12.162	6,60
1.178	7	1.185	—	4	1.189	1.187	—	—	2	1.189	7.414	6,24
2.264	—	2.264	—	—	2.264	2.264	—	—	—	2.264	14.785	6,53
3.917	29	3.946	4	2	3.952	3.949	1	1	1	3.952	24.563	6,22
1.067	—	1.067	—	—	1.067	1.067	—	—	—	1.067	6.544	6,13
5.961	129	4.090	14	—	4.104	4.091	3	5	5	4.104	24.152	5,88

ESTADO DO PIAUHY

MUNICIPIOS MUNICIPES	DISTRICTOS DISTRICTS	NUMERO DE PREDIOS NOMBRE DE MAISONS							TOTAL TOTAL
		Terreos Au-vez de chaussée	Asso- bradados Au dessus de chaussée	De De					
				2	3	4	5	+ de 5	
Patrocínio	Patrocínio	1 324	—	—	—	—	—	—	1 324
Paulista	Paulista	1 407	—	2	—	—	—	—	1 409
Pedro II	Pedro II	2 960	—	—	—	—	—	—	2 960
Petipery	Petipery	2 049	—	1	—	—	—	—	2 050
Picos	Picos	4 319	1	—	—	—	—	—	4 320
Piracuruca	Piracuruca	1 564	—	—	—	—	—	—	1 564
Porto Alegre	Porto Alegre	2 638	—	—	—	—	—	—	2 638
Regeneração	Regeneração	2 737	—	—	—	—	—	—	2 737
Santa Philomena	Santa Philomena	856	—	—	—	—	—	—	856
Santo Antonio de Gilbués	Santo Antonio de Gilbués	1 247	—	—	—	—	—	—	1 247
São João do Piauí	São João do Piauí	2 719	—	—	—	—	—	—	2 719
São Pedro	São Pedro	2 581	—	—	—	—	—	—	2 581
São Raimundo Nonato	São Raimundo Nonato	3 121	—	1	—	—	—	—	3 122
Simplicio Mendes	Simplicio Mendes	1 414	—	—	—	—	—	—	1 414
Therézina	Therézina	9 103	3	13	1	—	—	—	9 120
União	União	3 345	—	—	—	—	—	—	3 345
Urussulhy	Urussulhy	1 583	—	—	—	—	—	—	1 583
Valença	Valença	4 881	—	—	—	—	—	—	4 881
	TOTAL DO ESTADO	95 712	16	41	1	—	—	—	95 770

ESTATISTICA PREDIAL

STATISTIQUE PRÉDIALE

(CONCLUSÃO — FIN)

CONDIÇÃO DOS PREDIOS CONDITION DES MAISONS						PROPRIEDADE DOS PREDIOS PROPRIÉTÉ DES MAISONS					População Population	Densidade Densité
Habitaveis Habitable			Em En			Particular Particulière	Publica Publique			TOTAL TOTAL		
Occupados Occupées	Desoccupados Vacantes	Total Total	construção ou re- construção construction ou re- construction	ruínas ruines	Total Total		federal fédérale	estadual des États	municipal municipale			
1.278	46	1.324	3	—	1.327	1.326	—	—	1	1.327	8.558	6,46
1.396	13	1.409	—	—	1.409	1.409	—	—	—	1.409	9.878	7,01
2.914	46	2.960	9	7	2.976	2.973	—	1	2	2.976	20.982	7,05
2.022	28	2.050	6	—	2.056	2.054	—	1	1	2.056	12.644	6,15
4.233	87	4.320	7	1	4.328	4.324	—	1	3	4.328	27.273	6,30
1.530	34	1.564	6	5	1.575	1.571	1	—	3	1.575	10.565	6,71
2.638	—	2.638	—	—	2.638	2.638	—	—	—	2.638	17.926	6,80
2.722	15	2.737	1	—	2.738	2.738	—	—	—	2.738	15.993	5,84
856	—	856	—	—	856	856	—	—	—	856	5.093	5,95
1.247	—	1.247	—	—	1.247	1.247	—	—	—	1.247	8.529	6,84
2.678	41	2.719	3	2	2.724	2.718	—	—	6	2.724	17.079	6,27
2.576	5	2.581	1	—	2.582	2.582	—	—	—	2.582	14.063	5,45
3.088	34	3.122	6	11	3.139	3.135	—	—	4	3.139	19.851	6,32
1.398	16	1.414	—	2	1.416	1.414	—	—	2	1.416	9.168	6,47
9.027	93	9.120	9	13	9.142	9.106	6	24	6	9.142	57.500	6,29
3.332	13	3.345	—	—	3.345	3.343	—	1	1	3.345	21.440	6,41
1.583	—	1.583	—	—	1.583	1.582	—	1	—	1.583	9.997	6,32
4.869	12	4.881	—	5	4.886	4.884	—	—	2	4.886	34.742	7,11
94.855	915	95.770	107	61	95.938	95.820	21	39	58	95.938	609.003	6,35

ESTADO DO PIAUHY

MUNICIPIOS MUNICIPES	DISTRICTOS DISTRICTS	DOMICILIOS DOMICILES									
		PARTICULARES Particuliers — RESIDENCIAS Résidences		COLLECTIVOS EN COMMUN							
		Occu- das Occupées	Desoccu- das Vacantes	Asylos Asiles	Cadeias Prisons	Escolas Écoles	Fabricas ou officinas Fabri- ques ou ateliers	Fazendas e outras estabeci- mentos agricolas Fermes et autres établis- sements agricoles	Hos- pitaes Hô- pitaux	Hotéis Hôtels	Pensões ou casas de com- modos Pensi- ons ou mai- sons garnies
Alto Longá.....	Alto Longá.....	1.678	5	—	1	—	—	—	—	—	—
Amarante.....	Amarante.....	3.011	51	—	1	—	—	—	—	1	3
Amarração.....	Amarração.....	1.090	72	—	—	—	—	—	—	—	1
Apparecida.....	Apparecida.....	607	—	—	—	—	28	—	—	—	—
Barras do Maratãoan	Barras do Maratãoan	4.860	—	—	1	—	23	—	—	—	3
Batalha.....	Batalha.....	1.439	14	—	—	—	35	—	—	—	—
Bom Jesus do Gurgueia	Bom Jesus do Gurgueia...	1.662	12	—	—	—	61	—	—	—	—
Burity dos Lopes.....	Burity dos Lopes.....	2.143	6	—	—	—	75	—	—	—	—
Campo Maior.....	Campo Maior.....	2.483	17	—	—	—	76	—	—	—	16
Canto do Burity.....	Canto do Burity.....	1.204	1	—	—	—	—	—	—	—	—
Caracol.....	Caracol.....	518	13	—	—	—	—	—	—	—	—
Castello.....	Castello.....	1.342	12	1	—	—	243	—	—	—	—
Corrente.....	Corrente.....	1.328	2	—	—	—	—	—	—	—	—
Floriano.....	Floriano.....	2.976	21	—	1	1	8	1	1	1	3
Jaicós.....	Jaicós.....	2.915	39	—	1	—	9	—	—	—	—
Jeromenha.....	Jeromenha.....	1.834	2	—	1	—	—	—	—	—	—
Livramento.....	Livramento.....	1.147	7	—	1	—	6	—	—	—	—
Miguel Alves.....	Miguel Alves.....	2.263	—	—	—	—	—	—	—	—	—
Oeiras.....	Oeiras.....	3.522	29	—	1	—	371	—	—	—	1
Parnaguá.....	Parnaguá.....	1.017	—	—	—	—	47	—	—	—	1
Parnahyba.....	Parnahyba.....	3.847	129	—	1	2	5	2	—	—	6

ESTATISTICA DOMICILIARIA

STATISTIQUE DOMICILIAIRE

OUTRAS APLICAÇÕES															População Po- pulation	Densidade Densité
AUTRES APPLICATIONS																
Quar- teis Ca- ser- nes	Diver- sos Di- vers	TOTAL	De- posi- tos Dé- pôts	Escolas Éco- les	Escripto- rios Bu- reaux	Es- ta- ções Sta- tions	Fabricas ou officinas Fabri- ques ou ateliers	Casas de negocio Mai- sons de com- merce	REPARTIÇÕES ADMINISTRATIONS			Templos Tem- ples	Diversas Di- verses	TOTAL		
									federaes fé- dérales	estadnaes des États	municipaes mu- nicipa- les					
—	—	1	—	—	—	—	1	5	—	—	—	3	—	9	10.227	6,09
—	—	5	1	1	—	—	3	52	2	—	1	4	1	65	15.841	5,25
—	—	1	—	—	—	—	—	24	4	3	1	7	—	39	8.098	7,42
—	—	28	—	—	—	—	—	—	—	—	—	—	—	—	4.868	7,67
—	—	27	—	—	—	—	—	—	1	—	—	—	—	1	29.715	6,08
—	—	35	—	1	—	—	3	12	1	1	2	1	—	21	9.557	6,48
—	—	61	—	—	—	—	—	11	—	—	—	3	—	14	10.427	6,05
1	—	76	—	—	—	—	—	37	—	—	2	9	—	48	14.498	6,53
—	—	92	—	1	—	—	—	48	—	—	1	3	—	53	17.992	6,99
1	—	1	—	—	—	—	—	15	—	—	—	—	—	15	6.962	5,78
—	—	—	—	—	—	—	1	6	—	—	—	4	—	11	3.433	6,63
—	—	244	—	—	—	—	—	13	—	—	—	1	—	14	16.218	10,23
—	—	—	—	—	—	—	—	—	—	—	—	2	—	2	8.006	6,03
—	—	15	—	4	3	—	4	106	2	1	1	1	1	123	19.678	6,58
—	—	10	—	—	—	—	—	10	—	—	—	5	—	15	22.579	7,72
—	—	1	—	—	—	—	—	15	1	—	1	2	—	19	12.162	6,63
—	—	7	—	—	—	—	—	18	2	—	1	2	—	23	7.414	6,42
1	—	1	—	—	—	—	—	15	1	—	—	—	1	17	14.785	6,53
—	—	373	1	—	—	—	—	51	2	1	—	8	—	63	24.563	6,31
—	—	48	—	—	—	—	—	—	—	—	—	1	—	1	6.544	6,14
2	—	18	3	—	10	1	13	155	4	1	1	3	—	191	24.152	6,25

ESTADO DO PIAUHY

MUNICIPIOS MUNICIPES	DISTRICTOS DISTRICTS	DOMICILIOS DOMICILES									
		PARTICULARES Particuliers — RESIDENCIAS Résidences		COLLECTIVOS EN COMMUN							
		Occu- pas Occupées	Des- ocupa- das Vacan- tes	Asylos	Cadeias	Escolas	Fabricas ou officinas	Fazendas e outros estabele- cimentos agricolas	Hos- picias	Hoteis	Pensões em casas de cam- modos
				Asiles	Prisons	Écoles	Fabri- ques ou ateliers	Fermes et autres établis- se- ments agricoles	Hô- pitaux	Hôtels	Pensi- ons ou mai- sons garnies
Patrocínio.....	Patrocínio.....	1.258	45	—	—	—	—	3	—	—	—
Paulista.....	Faulista.....	1.392	13	—	—	—	—	—	—	—	1
Pedro II.....	Pedro II.....	2.876	46	—	—	—	—	25	—	—	—
Peripery.....	Peripery.....	1.993	28	—	—	—	—	—	—	—	5
Picos.....	Picos.....	4.117	87	—	1	—	—	97	—	—	—
Piracuruca.....	Piracuruca.....	1.462	34	—	—	—	—	63	—	—	—
Porto Alegre.....	Porto Alegre.....	2.637	—	—	—	—	—	—	—	—	1
Regeneração.....	Regeneração.....	2.678	15	—	1	—	—	27	—	—	—
Santa Philomena.....	Santa Philomena.....	856	—	—	—	—	—	—	—	—	—
S. Antonio de Gilbués	S. Antonio de Gilbués	1.136	—	—	—	—	—	110	—	—	1
São João do Piaul ..	São João do Piauíhy	2.655	41	—	1	—	—	—	—	—	—
São Pedro.....	São Pedro.....	2.572	5	—	1	—	—	—	—	—	—
S. Raymundo Nor. ..	S. Raymundo Nonato	3.054	34	—	1	—	—	1	—	—	1
Simplicio Mendes.....	Simplicio Mendes....	1.348	16	—	1	—	—	19	—	—	1
Therezina.....	Therezina.....	8.865	93	—	1	1	—	20	3	1	2
União.....	União.....	3.311	13	—	1	—	—	11	—	1	—
Urussuhy.....	Urussuhy.....	1.582	—	—	1	—	—	—	—	—	—
Valença.....	Valença.....	4.813	12	—	1	1	—	45	—	—	—
	TOTAL.....	91.491	915	1	19	5	—	1.408	6	4	46

ESTATISTICA DOMICILIARIA

STATISTIQUE DOMICILIAIRE
(CONCLUSÃO — FIN)

		OUTRAS APLICAÇÕES													População Po- pulation	Densidade Densité
		AUTRES APPLICATIONS														
Quar- teis Ca- ser- nes	Diver- sos Di- vers	TOTAL	De- posi- tos Dé- pôts	Escolas Éco- les	Escripto- rios Bu- reaux	Es- tações Sta- tions	Fabricas ou officinas Fabri- ques ou ateliers	Casas de negocio Mai- sons de com- merce	REPARTIÇÕES ADMINISTRATIONS			Templos Tem- ples	Diversas Di- verses	TOTAL		
									federaes fé- dérales	estaduaes des États	municipaes mu- nicipa- les					
--	--	3	--	--	--	--	--	28	--	--	1	4	--	33	8 558	6,79
--	--	1	--	--	--	--	--	2	--	--	1	1	1	5	9 878	7,09
1	--	26	--	--	--	--	2	29	1	--	1	6	--	30	20 982	7,23
--	--	5	--	--	--	--	--	23	--	--	--	1	--	24	12 644	6,33
--	--	98	1	2	--	--	3	35	1	1	1	17	2	63	27 273	6,47
1	1	65	--	--	--	--	--	18	--	--	--	3	--	21	10 565	6,92
--	--	1	--	--	--	--	--	1	--	--	--	--	--	1	17 926	6,80
--	--	28	--	--	--	--	--	11	--	1	--	1	--	13	15 993	5,91
--	--	--	--	--	--	--	--	8	--	--	--	--	--	8	5 093	5,95
--	--	111	--	--	--	--	--	2	--	--	--	--	--	2	8 529	6,84
--	--	1	1	--	--	--	--	19	--	--	1	2	--	23	17 079	6,43
--	--	1	--	--	2	--	5	21	1	1	--	1	--	31	14 363	5,47
1	--	4	--	--	--	--	--	21	--	--	--	3	--	24	19 851	6,49
--	--	21	3	--	--	--	--	28	1	1	1	1	--	35	9 168	6,70
4	--	32	12	5	9	--	36	150	7	10	--	6	6	241	57 500	6,46
--	--	13	3	5	2	--	2	73	1	--	1	1	--	88	21 440	6,45
--	--	1	--	--	--	--	--	--	--	--	--	--	--	--	9 997	6,32
--	--	47	--	--	--	--	--	25	--	--	1	5	--	32	34 742	7,15
12	1	1 502	25	19	26	1	73	1 079	32	21	19	111	12	1 418	609 003	6,55

ESTADO DO RIO DE JANEIRO

MUNICIPIOS MUNICIPES	DISTRICTOS DISTRICTS	NUMERO DE PREDIOS NOMBRE DE MAISONS							TOTAL TOTAL
		Terreos Au-vez de chaussée	Asso- bradados Au dessus de chaussée	De De					
				2	3	4	5	+ de 5	
				PAVIMENTOS Étages					
Angia dos Reis	Angia dos Reis	782	19	79	4	—	—	—	884
	Ribeira	852	—	3	1	—	—	—	856
	Jacuecanga	510	—	1	—	—	—	—	511
	Mambucaba	189	—	3	—	—	—	—	192
	Abialhão	499	9	3	—	—	—	—	511
	Matariz	504	—	8	—	—	—	—	512
	TOTAL	3 336	28	97	5	—	—	—	3 466
Araucama	Araucama	1 412	—	6	—	—	—	—	1 418
	Morro Grande	1 006	—	2	—	—	—	—	1 008
	São Vicente de Paulo	1 339	—	6	—	—	—	—	1 345
	TOTAL	3 757	—	14	—	—	—	—	3 771
Baia de São João	Baia de São João	870	2	—	—	—	—	—	872
	Indayassú	929	2	8	—	—	—	—	939
	TOTAL	1 799	4	8	—	—	—	—	1 811
Baia do Pirahy	Baia do Pirahy	2 172	30	29	—	—	—	—	2 231
	Dóies do Pirahy.	929	—	1	—	—	—	—	930
	São José do Turvo	314	—	—	—	—	—	—	314
	Mendes	909	13	17	—	—	—	—	939
	Vagem Alegre	185	—	—	—	—	—	—	185
	TOTAL	4 509	43	47	—	—	—	—	4 599
Baia Mansa	Baia Mansa	1 769	34	16	1	—	—	—	1 820
	Divisa	150	—	4	—	—	—	—	154
	Espírito Santo	293	2	3	—	—	—	—	298
	Quatis	422	—	—	—	—	—	—	422
	São Joaquim	263	—	16	—	—	—	—	279
	Amparo	784	20	13	—	—	—	—	817
	Falcão	130	1	2	—	—	—	—	133
	TOTAL	3 811	57	54	1	—	—	—	3 923
Bom Jardim	Bom Jardim	1 203	93	9	—	—	—	—	1 305
	São José do Ribeirão	623	51	18	—	—	—	—	692
	Baia Alegre	570	—	—	—	—	—	—	570
	TOTAL.	2 396	144	27	—	—	—	—	2 567

ESTATISTICA PREDIAL

STATISTIQUE PRÉDIALE

CONDIÇÃO DOS PREDIOS CONDITION DES MAISONS						PROPRIEDADE DOS PREDIOS PROPRIÉTÉ DES MAISONS					População Population	Densidade Densité
Habitáveis Habitable			Em En			Particular Particulière	Publica Publique			TOTAL TOTAL		
Occupados Occupés	Desocupados Vacantes	Total	construção ou re- construção construc- tion ou re- construc- tion	ruínas ruines	Total		federal fédérale	estadual des États	municipal municipale			
619	65	884	13	27	924	900	16	3	5	924	5 246	5,68
854	2	856	—	—	856	855	1	—	—	856	5 365	6,27
503	8	511	—	—	511	510	1	—	—	511	2 947	5,77
184	8	192	—	—	192	192	—	—	—	192	1 063	5,54
509	2	511	1	—	512	421	91	—	—	512	3 655	7,14
512	—	512	—	—	512	512	—	—	—	512	3 136	6,13
3 381	85	3 466	14	27	3 507	3 390	109	3	5	3 507	21 412	6,11
1 416	2	1 418	2	—	1 420	1 416	2	1	1	1 420	10 374	7,31
1 008	—	1 008	—	—	1 008	1 008	—	—	—	1 008	6 354	6,30
1 345	—	1 345	—	—	1 345	1 345	—	—	—	1 345	8 940	6,65
3 769	2	3 771	2	—	3 773	3 769	2	1	1	3 773	25.668	6,80
864	8	872	2	—	874	872	1	—	1	874	7 075	8,09
918	21	939	5	—	944	944	—	—	—	944	6 835	7,24
1 782	29	1 811	7	—	1 818	1 816	1	—	1	1 818	13 910	7,65
2 203	28	2 231	11	3	2 245	2 225	19	1	—	2 245	13 685	5,83
930	—	930	—	—	930	930	—	—	—	930	5 906	6,35
314	—	314	—	—	314	314	—	—	—	314	1 837	5,85
936	3	939	1	1	941	929	9	3	—	941	6 124	6,50
185	—	185	—	—	185	185	—	—	—	185	1 441	7,79
4 568	31	4 599	12	4	4 615	4 583	28	4	—	4 615	28 394	6,15
1 812	8	1 820	2	—	1 822	1 815	4	—	3	1 822	13 585	7,46
154	—	154	—	—	154	154	—	—	—	154	842	5,47
298	—	298	—	—	298	297	1	—	—	298	1 789	6,00
398	24	422	—	1	423	421	—	2	—	423	2 384	5,64
255	14	279	—	—	279	278	—	1	—	279	1 826	6,54
817	—	817	1	14	832	829	—	1	2	832	5 384	6,47
133	—	133	—	—	133	133	—	—	—	133	812	6,11
3 877	46	3 923	3	15	3 941	3 927	5	4	5	3 941	26 622	6,76
1 305	—	1 305	—	—	1 305	1 305	—	—	—	1 305	9 844	7,54
689	3	692	—	—	692	692	—	—	—	692	5 146	7,14
570	—	570	—	—	570	570	—	—	—	570	4 435	7,78
2 564	3	2 567	—	—	2 567	2 567	—	—	—	2 567	19 425	7,57

ESTADO DO RIO DE JANEIRO

MUNICIPIOS MUNICIPES	DISTRICTOS DISTRICTS	NUMERO DE PREDIOS NOMBRE DE MAISONS							
		Terreos Au-rez de chaussée	Asso- bradados Au dessus de chaussée	De De					TOTAL TOTAL
				2	3	4	5	+ de 5	
				PAVIMENTOS Étages					
Cabo Frio.....	Cabo Frio.....	2.298	5	14	—	—	—	—	2.317
	Araçá.....	304	—	1	—	—	—	—	305
	TOTAL.....	2.602	5	15	—	—	—	—	2.622
Cambucy.....	Cambucy.....	921	1	1	—	—	—	—	923
	Monte Verde.....	541	—	—	—	—	—	—	541
	São João do Paraíso.....	1.224	138	24	—	—	—	—	1.386
	São José de Ubá.....	1.328	—	—	—	—	—	—	1.328
	Frecheiras (Santa Rita das).....	356	56	5	—	—	—	—	417
	TOTAL.....	4.370	195	30	—	—	—	—	4.595
Campos.....	Campos, 1º e 2º districtos	6.178	157	370	15	—	—	—	6.720
	São Gonçalo.....	2.232	1	11	—	—	—	—	2.244
	Santo Amaro.....	1.219	—	1	—	—	—	—	1.220
	São Sebastião.....	1.364	—	7	—	—	—	—	1.371
	Mussurepe.....	894	—	2	1	—	—	—	897
	Guarulhos.....	2.275	1	13	—	—	—	—	2.289
	Travessão.....	1.922	3	7	—	—	—	—	1.932
	Monção.....	1.348	41	3	—	—	—	—	1.392
	Rio Preto.....	1.213	9	14	—	—	—	—	1.236
	Santa Rita.....	586	4	1	—	—	—	—	591
	Dôres de Macabú.....	1.644	—	10	—	—	—	—	1.654
	Morro do Coco.....	1.473	5	11	—	—	—	—	1.489
	Santo Eduardo.....	1.607	—	3	—	—	—	—	1.610
	Taquarussú.....	956	—	4	1	—	—	—	971
	Paciencia.....	1.024	1	4	—	—	—	—	1.029
	TOTAL.....	25.945	222	461	17	—	—	—	26.645
Cantagallo.....	Cantagallo.....	950	—	10	—	—	—	—	960
	Santa Rita da Floresta.....	312	60	13	—	—	—	—	385
	Cordeiro.....	876	9	17	—	—	—	—	902
	Macuco.....	529	7	12	—	—	—	—	548
	Santa Rita do Rio Negro	1.658	5	3	—	—	—	—	1.666
	S. Sebastião do Parahyba	660	38	32	—	—	—	—	730
	TOTAL.....	4.985	119	87	—	—	—	—	5.191

ESTATISTICA PREDIAL

STATISTIQUE PRÉDIALE
(CONTINUAÇÃO — SUITE)

CONDIÇÃO DOS PREDIOS CONDITION DES MAISONS						PROPRIEDADE DOS PREDIOS PROPRIÉTÉ DES MAISONS					População Population	Densidade Densité
Habitaveis Habitable			Em En			Particular Particulière	Publica Publique			TOTAL TOTAL		
Occupados Occupés	Desoccupados Vacantes	TOTAL	construção ou re- construção construc- tion ou re- construc- tion	ruínas ruines	TOTAL		federal fédérale	estadual des États	municipal municipale			
2 279	38	2 317	5	3	2 325	2 316	5	1	3	2 325	14 508	6,24
303	2	305	—	—	305	305	—	—	—	305	1 967	6,45
2 582	40	2 622	5	3	2 630	2 621	5	1	3	2 630	16 475	6,26
923	—	923	—	1	924	923	—	1	—	924	7 628	8,26
541	—	541	—	—	541	541	—	—	—	541	4 109	7,60
1 385	1	1 386	—	—	1 386	1 386	—	—	—	1 386	10 176	7,34
1 328	—	1 328	—	—	1 328	1 328	—	—	—	1 328	10 711	8,06
417	—	417	—	—	417	417	—	—	—	417	3 313	7,94
4 594	1	4 595	—	1	4 596	4 595	—	1	—	4 596	35 937	7,82
6 578	142	6 720	86	26	6 832	6 798	7	20	7	6 832	48 108	7,04
2 228	16	2 244	—	—	2 244	2 244	—	—	—	2 244	13 606	6,06
1 213	7	1 220	—	—	1 220	1 220	—	—	—	1 220	8 078	6,62
1 370	1	1 371	1	—	1 372	1 372	—	—	—	1 372	8 955	6,53
891	6	897	—	—	897	897	—	—	—	897	5 885	6,56
2 262	27	2 289	5	4	2 298	2 295	2	—	1	2 298	14 661	6,38
1 878	54	1 932	6	1	1 939	1 939	—	—	—	1 939	11 341	5,84
1 392	—	1 392	—	—	1 392	1 390	—	2	—	1 392	10 667	7,66
1 235	1	1 236	—	—	1 236	1 236	—	—	—	1 236	7 186	5,81
591	—	591	—	—	591	591	—	—	—	591	3 266	5,53
1 654	—	1 654	—	—	1 654	1 654	—	—	—	1 654	9 755	5,90
1 486	3	1 489	8	—	1 497	1 496	1	—	—	1 497	10 388	6,94
1 610	—	1 610	—	—	1 610	1 610	—	—	—	1 610	10 214	6,34
971	—	971	—	—	971	971	—	—	—	971	7 034	7,24
1 029	—	1 029	—	—	1 029	1 028	—	1	—	1 029	6 706	6,52
26 388	257	26 645	106	31	26 782	26 741	10	23	8	26 782	175 850	6,57
960	—	960	—	—	960	957	—	2	1	960	6 963	7,23
385	—	385	—	—	385	385	—	—	—	385	2 834	7,36
884	18	902	—	—	902	900	—	2	—	902	6 263	6,94
548	—	548	—	1	549	549	—	—	—	549	3 530	6,43
1 666	—	1 666	1	—	1 667	1 667	—	—	—	1 667	11 965	7,18
727	3	730	—	—	730	729	—	1	—	730	5 557	7,76
5 170	21	5 191	1	1	5 193	5 187	—	5	1	5 193	37 112	7,15

ESTADO DO RIO DE JANEIRO

MUNICIPIOS MUNICIPES	DISTRICTOS DISTRICIS	NUMERO DE PREDIOS NOMBRE DE MAISONS							TOTAL TOTAL
		Terreos Au-rez de chaussée	Asso- bradados Au dessus de chaussée	De De					
				2	3	4	5	+ de 5	
Capivary	Capivary	1 897	5	—	—	—	—	—	1 902
	Correntezas	1 460	1	18	—	—	—	—	1 479
	Gaviões	705	2	1	—	—	—	—	708
	TOTAL	4 062	8	19	—	—	—	—	4 089
Carmo	Carmo	1 077	70	14	—	—	—	—	1 161
	Corrego da Prata	232	4	—	—	—	—	—	236
	Porto Velho do Cunha	267	31	16	—	—	—	—	314
	TOTAL	1 576	105	30	—	—	—	—	1 711
Duas Barras	Monnetat	1 412	29	6	—	—	—	—	1 447
	Duas Barras	795	1	9	—	—	—	—	805
	Canguary	644	1	—	—	—	—	—	645
	TOTAL	2 851	31	15	—	—	—	—	2 897
Iguassú	Iguassú	1 912	54	9	1	—	—	—	1 976
	Queimados	538	9	—	—	—	—	—	567
	Cava (ou José Bulhões)	341	1	2	—	—	—	—	344
	Pavuna	1 469	—	—	—	—	—	—	1 469
	S. Bianca (ou Palmeiras)	190	2	—	—	—	—	—	192
	Nerém	412	1	1	—	—	—	—	414
	São Matheus (ou Engenheiro Neiva)	597	—	—	—	—	—	—	597
TOTAL	5 479	67	12	1	—	—	—	5 559	
Itaborahy	Itaborahy	3 165	2	10	1	—	—	—	3 178
	Porto das Caixas	303	—	3	—	—	—	—	306
	Itamby	324	—	—	—	—	—	—	324
	Sambalitiba	215	—	—	—	—	—	—	215
	TOTAL	4 007	2	13	1	—	—	—	4 023
Itaguahy	Itaguahy	890	—	18	—	—	—	—	908
	Bananal	287	—	—	—	—	—	—	287
	Piracambu	1 054	2	23	—	—	—	—	1 079
	TOTAL	2 231	2	41	—	—	—	—	2 274

ESTATISTICA PREDIAL

STATISTIQUE PRÉDIALE
(CONTINUAÇÃO - SUITE)

CONDIÇÃO DOS PREDIOS CONDITION DES MAISONS						PROPRIEDADE DOS PREDIOS PROPRIÉTÉ DES MAISONS					População Population	Densidade Densité
Habitáveis Habitables			Em En			Particular Particulière	Pública Publique			TOTAL TOTAL		
Occupados Occupées	Desocupados Vacantes	Total	construção ou re- construção ou re- construc- tion	ruínas ruines	Total		federal fédérale	estadual des États	municipal municipale			
1 902	—	1 902	—	—	1 902	1 902	—	—	—	1 902	11 382	5,98
1 477	2	1 479	—	—	1 479	1 479	—	—	—	1 479	9 334	6,31
708	—	708	—	—	708	708	—	—	—	708	4 690	6,62
4 087	2	4 089	—	—	4 089	4 089	—	—	—	4 089	25 406	6,21
1 147	14	1 161	1	—	1 162	1 158	—	—	4	1 162	8 709	7,49
236	—	236	—	—	236	235	—	1	—	236	2 307	9,78
314	—	314	—	—	314	314	—	—	—	314	2 310	7,36
1 697	14	1 711	1	—	1 712	1 707	—	1	4	1 712	13 326	7,78
1 413	34	1 447	26	19	1 492	1 490	—	—	2	1 492	9 651	6,47
804	1	805	2	2	809	808	—	—	1	809	5 420	6,70
634	11	645	3	7	655	655	—	—	—	655	4 320	6,60
2 851	46	2 897	31	28	2 956	2 953	—	—	3	2 956	19 391	6,56
1 926	50	1 976	2	—	1 978	1 975	2	1	—	1 978	12 382	6,26
557	10	567	—	—	567	560	7	—	—	567	3 063	5,40
344	—	344	—	—	344	315	29	—	—	344	2 001	5,82
1 438	31	1 469	28	—	1 497	1 494	3	—	—	1 497	8 255	5,51
192	—	192	—	—	192	192	—	—	—	192	1 261	6,57
414	—	414	—	—	414	406	7	1	—	414	2 823	6,82
597	—	597	—	—	597	597	—	—	—	597	3 611	6,05
5 468	91	5 559	30	—	5 589	5 539	48	2	—	5 589	33 396	5,98
3 157	21	3 178	5	2	3 185	3 180	—	2	3	3 185	22 228	6,98
298	8	306	1	5	312	311	—	—	1	312	1 949	6,25
324	—	324	—	—	324	322	—	—	2	324	2 289	7,06
215	—	215	—	—	215	215	—	—	—	215	1 294	6,02
3 994	29	4 023	6	7	4 036	4 028	—	2	6	4 036	27 760	6,88
907	1	908	—	—	908	907	—	1	—	908	7 169	7,90
287	—	287	—	—	287	287	—	—	—	287	1 776	6,19
1 050	29	1 079	1	3	1 083	1 083	—	—	—	1 083	6 826	6,30
2 244	30	2 274	1	3	2 278	2 277	—	1	—	2 278	15 771	6,92

ESTADO DO RIO DE JANEIRO

MUNICIPIOS MUNICIPES	DISTRICTOS DISIRICIS	NUMERO DE PREDIOS NOMBRE DE MAISONS							TOTAL TOTAL
		Terreos Au-rez de chaussée	Asso- bradados Au dessus de chaussée	De De					
				2	3	4	5	+ de 5	
Itaocara	Itaocara	916	7	6	—	—	—	—	929
	Luzvieiras	1 139	—	3	—	—	—	—	1 142
	Portella	1 046	178	3	—	—	—	—	1 227
	Jaguarembé	1 034	—	—	—	—	—	—	1 034
	TOTAL	4 135	185	12	—	—	—	—	4 332
Itaperuna	Itaperuna	1 321	6	9	—	—	—	—	1 336
	Penha	683	—	—	—	—	—	—	683
	Lage do Muriaé	2 140	756	38	—	—	—	—	2 934
	São Sebastião da Boa Vista	282	380	—	—	—	—	—	662
	Natividade do Carangola	1 599	46	14	—	—	—	—	1 659
	S. Antonio do Carangola	991	26	5	—	—	—	—	1 022
	Varre Sahe	793	274	13	—	—	—	—	1 080
	Santa Clara do Carangola	552	90	5	—	—	—	—	647
	Sant'Anna do Itabapoana	383	64	3	—	—	—	—	450
	Bom Jesus do Itabapoana	1 528	223	44	—	—	—	—	1 795
	S. Antonio do Itabapoana	322	—	1	—	—	—	—	323
OURO LINO	807	8	12	—	—	—	—	827	
TOTAL	11 401	1 873	144	—	—	—	—	13 418	
Macahé	Macahé	1 409	20	28	1	—	—	—	1 458
	Barreto	591	—	—	—	—	—	—	591
	Carapebús	1 534	—	—	—	—	—	—	1 534
	Quissaman	1 217	—	1	—	—	—	—	1 218
	Conceição de Macabú	1 270	—	2	—	—	—	—	1 272
	Neves	334	—	6	1	—	—	—	341
	Cachoeira	949	—	—	—	—	—	—	949
	Frade	793	—	—	—	—	—	—	793
	Sauna	487	—	—	—	—	—	—	487
TOTAL	8 584	20	37	2	—	—	—	8 643	

ESTATISTICA PREDIAL

STATISTIQUE PRÉDIALE
(CONTINUAÇÃO — SUITE)

CONDIÇÃO DOS PREDIOS CONDITION DES MAISONS						PROPRIÉDADE DOS PREDIOS PROPRIÉTÉ DES MAISONS				População Population	Densidade Densité	
Habitáveis Habitable			Em En			Particular Particulière	Pública Publique					TOTAL TOTAL
Occupados Occupés	Desoccupados Vacantes	Total	construção ou re- construc- tion	ruínas ruines	Total		federal fédérale	estádual des États	municipal municipale			
920	9	929	1	—	930	922	—	6	2	930	6.094	6,55
1.142	—	1.142	—	—	1.142	1.142	—	—	—	1.142	8.352	7,31
1.219	8	1.227	—	—	1.227	1.225	—	1	1	1.227	8.032	6,55
1.034	—	1.034	—	—	1.034	1.033	—	1	—	1.034	8.610	8,33
4.315	17	4.332	1	—	4.333	4.322	—	8	3	4.333	31.088	7,17
1.334	2	1.336	—	1	1.337	1.336	—	—	1	1.337	8.628	6,45
683	—	683	—	—	683	683	—	—	—	683	4.488	6,57
2.932	2	2.934	—	—	2.934	2.932	2	—	—	2.934	19.984	6,81
661	1	662	—	—	662	662	—	—	—	662	4.473	6,76
1.659	—	1.659	—	—	1.659	1.654	1	4	—	1.659	11.383	6,86
1.021	1	1.022	1	—	1.023	1.019	2	2	—	1.023	6.271	6,13
1.080	—	1.080	—	—	1.080	1.078	1	1	—	1.080	7.567	7,00
647	—	647	—	—	647	646	—	1	—	647	3.997	6,18
446	4	450	—	—	450	450	—	—	—	450	2.813	6,25
1.795	—	1.795	—	—	1.795	1.795	—	—	—	1.795	13.738	7,65
322	1	323	—	—	323	323	—	—	—	323	2.343	7,25
826	1	827	—	—	827	825	1	1	—	827	5.122	6,19
13.406	12	13.418	1	1	13.420	13.403	7	9	1	13.420	90.807	6,77
1.431	27	1.458	3	1	1.462	1.453	6	2	1	1.462	8.635	5,91
591	—	591	—	—	591	591	—	—	—	591	3.640	6,16
1.534	—	1.534	—	—	1.534	1.534	—	—	—	1.534	11.301	7,37
1.218	—	1.218	—	—	1.218	1.218	—	—	—	1.218	8.752	7,19
1.272	—	1.272	—	—	1.272	1.272	—	—	—	1.272	9.792	7,70
341	—	341	—	—	341	341	—	—	—	341	2.502	7,34
949	—	949	—	—	949	949	—	—	—	949	5.888	6,20
793	—	793	—	—	793	791	—	1	1	793	5.670	7,15
487	—	487	—	—	487	487	—	—	—	487	4.100	8,42
8.616	27	8.643	3	1	8.647	8.636	6	3	2	8.647	60.280	6,97

ESTADO DO RIO DE JANEIRO

MUNICIPIOS MUNICIPES	DISTRICTOS DISTRICTS	NUMERO DE PREDIOS NOMBRE DE MAISONS							TOTAL TOTAL
		Terreos Au-rez de chaussée	Asso- bradados Au dessus de chaussée	De De					
				2	3	4	5	+ de 5	
Magé.....	Magé.....	1.043	20	33	—	—	—	—	1.096
	Santo Aleixo.....	601	3	1	—	—	—	—	605
	Guapy mirim.....	349	12	1	—	—	—	—	362
	Suruhy.....	243	12	2	—	—	—	—	257
	Guia de Pacopahyba.....	287	—	1	—	—	—	—	288
	Inhomirim.....	563	1	—	—	—	—	—	564
	TOTAL.....	3.086	48	38	—	—	—	—	3.172
Mangaratiba.....	Mangaratiba.....	497	2	15	—	—	—	—	514
	Jacarehy.....	187	—	—	—	—	—	—	187
	Itacurussá.....	545	2	—	—	—	—	—	547
	TOTAL.....	1.229	4	15	—	—	—	—	1.248
Maricá.....	Maricá.....	1.300	1	8	—	—	—	—	1.309
	Ubatiba.....	1.390	1	1	—	—	—	—	1.392
	TOTAL.....	2.690	2	9	—	—	—	—	2.701
Nitheroy.....	Nitheroy.....	2.996	217	212	3	—	—	—	3.428
	São Domingos.....	740	199	141	2	—	—	—	1.082
	Icarahy.....	1.718	215	110	2	—	—	—	2.045
	São Lourenço.....	1.850	15	15	1	—	—	—	1.881
	Barreto.....	1.479	39	26	—	—	—	—	1.544
	Jurujuba.....	1.121	—	11	—	—	—	—	1.132
	Ilhas.....	195	—	3	—	—	—	—	198
	TOTAL.....	10.099	685	518	8	—	—	—	11.310
Nova Friburgo.....	Nova Friburgo.....	3.173	72	38	1	—	—	—	3.284
	Lumiar.....	584	92	64	—	—	—	—	740
	TOTAL.....	3.757	164	102	1	—	—	—	4.024

ESTATISTICA PREDIAL

STATISTIQUE PRÉDIALE

(CONTINUAÇÃO — SUITE)

CONDIÇÃO DOS PREDIOS CONDITION DES MAISONS						PROPRIEDADE DOS PREDIOS PROPRIÉTÉ DES MAISONS					População Population	Densidade Densité
Habitáveis Habitable			Em En			Particular Particulière	Publica Publique			TOTAL TOTAL		
Occupados Occupées	Desocupados Vacantes	Total	construção ou re- construção	ruínas ruines	Total		federal fédérale	estadual des États	municipal municipale			
1.062	34	1.096	4	3	1.103	1.102	—	—	1	1.103	6.216	5,64
584	21	605	—	—	605	605	—	—	—	605	3.440	5,69
358	4	362	1	—	363	358	5	—	—	363	1.842	5,07
256	1	257	—	—	257	257	—	—	—	257	1.559	6,07
270	18	288	—	—	288	288	—	—	—	288	1.588	5,51
564	—	564	—	—	564	564	—	—	—	564	4.171	7,40
3.094	78	3.172	5	3	3.180	3.174	5	—	1	3.180	18.816	5,92
510	4	514	—	—	514	509	4	—	1	514	3.421	6,56
183	4	187	—	1	188	188	—	—	—	188	1.064	5,65
541	6	547	—	—	547	532	15	—	—	547	3.278	5,99
1.234	14	1.248	—	1	1.249	1.229	19	—	1	1.249	7.763	6,25
1.289	20	1.309	—	—	1.309	1.308	—	—	1	1.309	8.467	6,47
1.390	2	1.392	—	—	1.392	1.392	—	—	—	1.392	9.570	6,88
2.679	22	2.701	—	—	2.701	2.700	—	—	1	2.701	18.037	8,05
3.321	107	3.428	112	16	3.556	3.520	6	14	16	3.556	25.280	7,11
1.028	54	1.082	16	13	1.111	1.107	—	2	2	1.111	8.435	7,59
2.004	41	2.045	21	5	2.071	2.062	—	4	5	2.071	15.905	7,68
1.844	37	1.881	3	4	1.888	1.884	—	4	—	1.888	12.105	6,41
1.505	39	1.544	3	5	1.552	1.546	—	—	6	1.552	10.969	7,07
1.122	10	1.132	—	—	1.132	1.131	—	—	1	1.132	9.056	8,00
198	—	198	—	—	198	198	—	—	—	198	4.488	22,67
11.022	288	11.310	155	43	11.508	11.448	6	24	30	11.508	86.238	7,49
3.264	20	3.284	14	1	3.299	3.296	3	—	—	3.299	23.861	7,23
717	23	740	2	2	744	744	—	—	—	744	4.790	6,44
3.981	43	4.024	16	3	4.043	4.040	3	—	—	4.043	28.651	7,09

ESTADO DO RIO DE JANEIRO

MUNICIPIOS MUNICIPES	DISTRICTOS DISTRICTS	NUMERO DE PREDIOS NOMBRE DE MAISONS							TOTAL TOTAL
		Terreos Au-rez de chaussée	Asso- bradados Au dessus de chaussée	De De					
				2	3	4	5	+ de 5	
PAVIMENTOS Étages									
Parahyba do Sul.....	Parahyba do Sul.....	1.210	23	11	12	—	—	—	1.256
	Entre Rios.....	1.441	2	9	—	—	—	—	1.452
	Mont' Serrat.....	622	2	7	—	—	—	—	631
	Encruzilhada.....	1.308	2	—	—	—	—	—	1.310
	Bemposta.....	1.266	1	1	—	—	—	—	1.268
	Tiradentes.....	750	19	1	—	—	—	—	770
	Areal.....	535	—	—	—	—	—	—	535
	TOTAL.....	7.132	49	29	12	—	—	—	7.222
Paraty.....	Paraty.....	1.239	2	72	—	—	—	—	1.313
	Paraty-mirim.....	599	—	20	—	—	—	—	619
	São Gonçalo.....	197	—	2	—	—	—	—	199
		TOTAL.....	2.035	2	94	—	—	—	—
Petropolis.....	Petropolis.....	4.880	113	467	13	—	—	—	5.473
	Cascatinha.....	1.123	—	50	—	—	—	—	1.173
	Itaipava.....	587	—	—	—	—	—	—	587
	Pedro do Rio.....	973	—	3	—	—	—	—	976
	S. José do Rio Preto.....	1.385	90	11	—	—	—	—	1.486
	TOTAL.....	8.948	203	531	13	—	—	—	9.695
Pirahy.....	Pirahy.....	1.266	—	5	1	—	—	—	1.272
	São José do Bom Jardim.....	164	—	—	—	—	—	—	164
	Arrozal do Pirahy.....	426	—	3	—	—	—	—	429
	Pinheiro.....	323	4	2	—	—	—	—	329
	TOTAL.....	2.179	4	10	1	—	—	—	2.194
Rezende.....	Rezende.....	1.023	1	7	—	—	—	—	1.031
	Campos Elyseos.....	768	27	9	—	—	—	—	804
	Porto Real.....	235	—	—	—	—	—	—	235
	Campo Belio.....	660	16	1	—	—	—	—	677
	Sant' Anna.....	363	—	—	—	—	—	—	363
	Vargem Grande.....	702	1	—	—	—	—	—	703
	São Vicente Ferrer.....	346	—	—	—	—	—	—	346
	TOTAL.....	4.097	45	17	—	—	—	—	4.159

ESTATISTICA PREDIAL

STATISTIQUE PRÉDIALE
(CONTINUAÇÃO — SUITE)

CONDIÇÃO DOS PREDIOS CONDITION DES MAISONS						PROPRIEDADE DOS PREDIOS PROPRIÉTÉ DES MAISONS					População Population	Densidade Densité
Habitaveis Habitable			Em En			Particular Particulière	Publica Publique			TOTAL TOTAL		
Occupados Occupés	Desoccupados Vacantes	Total	construção ou re- construção construction ou re- construction	ruínas ruines	Total		féd- érale	estad- oal des États	municipal municipale			
1.233	23	1.256	4	5	1.265	1.259	2	2	2	1.265	9.332	7,38
1.429	23	1.452	7	1	1.460	1.450	10	—	—	1.460	9.598	6,57
629	3	631	1	—	632	627	—	5	—	632	4.907	7,76
1.310	—	1.310	1	—	1.311	1.310	1	—	—	1.311	9.368	7,15
1.268	—	1.268	—	—	1.268	1.268	—	—	—	1.268	8.965	7,07
770	—	770	—	—	770	770	—	—	—	770	5.424	7,04
535	—	535	1	1	537	533	1	3	—	537	4.880	9,09
7.173	49	7.222	14	7	7.243	7.217	14	10	2	7.243	52.474	7,24
1.258	55	1.313	3	21	1.337	1.334	—	1	2	1.337	7.885	5,90
619	—	619	—	—	619	619	—	—	—	619	4.154	6,71
199	—	199	—	—	199	199	—	—	—	199	1.505	7,56
2.076	55	2.131	3	21	2.155	2.152	—	1	2	2.155	13.544	6,28
5.219	354	5.473	22	8	5.503	5.482	4	10	7	5.503	38.025	6,91
1.157	16	1.173	1	1	1.175	1.174	1	—	—	1.175	7.758	6,60
587	—	587	—	—	587	587	—	—	—	587	3.981	6,78
975	1	976	1	—	977	975	2	—	—	977	6.680	6,84
1.483	3	1.486	—	—	1.466	1.482	—	4	—	1.486	11.130	7,49
9.421	274	9.695	24	9	9.728	9.700	7	14	7	9.728	67.574	6,95
1.262	10	1.272	—	—	1.272	1.272	—	—	—	1.272	7.964	6,26
164	—	164	—	—	164	164	—	—	—	164	1.103	6,73
428	1	429	—	—	429	429	—	—	—	429	2.616	6,10
315	14	329	1	—	330	251	79	—	—	330	2.539	7,69
2.169	25	2.194	1	—	2.195	2.116	79	—	—	2.195	14.222	6,48
1.028	3	1.031	1	1	1.033	1.029	—	1	3	1.033	7.876	7,51
795	9	804	—	—	804	798	6	—	—	804	5.345	6,64
235	—	235	—	—	235	235	—	—	—	235	1.615	6,87
677	—	677	—	—	677	670	7	—	—	677	4.209	6,22
363	—	363	—	—	363	363	—	—	—	363	2.534	6,98
686	17	703	—	—	703	703	—	—	—	703	4.402	6,26
346	—	346	—	—	346	346	—	—	—	346	2.229	6,44
4.130	29	4.159	1	1	4.161	4.144	13	1	3	4.161	28.210	6,78

ESTADO DO RIO DE JANEIRO

MUNICIPIOS MUNICIPES	DISTRICTOS DISTRICTS	NUMERO DE PREDIOS NOMBRE DE MAISONS							
		Terreos Au-rez de chaussée	Asso- bradados Au dessus de chaussée	De De					TOTAL TOTAL
				2	3	4	5	+ de 5	
				PAVIMENTOS Étages					
Rio Bonito.....	Rio Bonito.....	2.814	—	12	—	—	—	—	2.826
	Bôa Esperança.....	1.307	2	1	—	—	—	—	1.310
	TOTAL.....	4.121	2	13	—	—	—	—	4.136
Rio Claro.....	Rio Claro.....	866	16	2	—	—	—	—	884
	S. Antonio do Capivary...	538	3	1	—	—	—	—	542
	TOTAL.....	1.404	19	3	—	—	—	—	1.426
Sant'Anna de Japuhya...	Sant'Anna de Japuhya...	1.076	3	3	—	—	—	—	1.082
	Cachoeiras de Macacú...	725	2	1	—	—	—	—	728
	Subaio.....	678	—	—	—	—	—	—	678
	TOTAL.....	2.479	5	4	—	—	—	—	2.488
Santa Maria Magdalena.....	Santa Maria Magdalena..	1.158	14	34	—	—	—	—	1.206
	Triumpho.....	416	74	40	1	—	—	—	531
	Santo Antonio de Imbé..	532	117	18	—	—	—	—	727
	Estação Dr. Loretti.....	738	15	14	—	—	—	—	767
	TOTAL.....	2.934	220	105	1	—	—	—	3.231
Santa Thereza.....	Santa Thereza.....	595	2	6	—	—	—	—	603
	Porto das Flores.....	437	3	—	—	—	—	—	410
	Taboas.....	618	5	—	—	—	—	—	623
	Abarracamento.....	536	—	—	—	—	—	—	536
	TOTAL.....	2.156	10	6	—	—	—	—	2.172
Santo Antonio de Padua...	Santo Antonio de Padua	2.697	—	20	—	—	—	—	2.717
	Miracema.....	2.711	—	11	—	—	—	—	2.722
	São Pedro de Alcantara...	1.173	—	9	—	—	—	—	1.182
	Marangatú.....	469	—	7	—	—	—	—	476
	Aperibé.....	724	—	2	—	—	—	—	726
	Monte Alegre.....	998	—	—	—	—	—	—	998
	TOTAL.....	8.772	—	49	—	—	—	—	8.821

ESTATISTICA PREDIAL

STATISTIQUE PRÉDIALE
(CONTINUAÇÃO — SUITE)

CONDIÇÃO DOS PREDIOS CONDITON DES MAISONS						PROPRIEDADE DOS PREDIOS PROPRIÉTÉ DES MAISONS					População Population	Densidade Densité
Habitaveis Habitable			Em En			Particular Particulière	Publica Publique			TOTAL TOTAL		
Occupados Occupés	Desoccupados Vacantes	Total	construção ou re- construcção ou re- construcção	ruínas ruines	Total		federal fédérale	estadual des États	municipal municipale			
2.818	8	2.826	4	—	2.830	2.821	1	5	3	2.830	17.763	6,28
1.298	12	1.310	—	—	1.310	1.308	2	—	—	1.310	7.236	5,52
4.116	20	4.136	4	—	4.140	4.129	3	5	3	4.140	24.999	6,04
876	8	884	—	—	884	883	—	1	—	884	5.815	6,58
541	1	542	—	—	542	534	—	—	8	542	3.972	7,33
1.417	9	1.426	—	—	1.426	1.417	—	1	8	1.426	9.787	6,86
1.060	22	1.082	—	7	1.089	1.088	—	—	1	1.089	7.402	6,80
728	—	728	—	—	728	728	—	—	—	728	4.740	6,51
678	—	678	—	—	678	678	—	—	—	678	3.868	5,71
2.466	22	2.488	—	7	2.495	2.494	—	—	1	2.495	16.010	6,42
1.205	1	1.206	—	—	1.206	1.204	—	2	—	1.206	9.610	7,97
531	—	531	—	—	531	530	—	1	—	531	4.045	7,62
727	—	727	—	—	727	727	—	—	—	727	5.480	7,54
767	—	767	—	—	767	767	—	—	—	767	5.270	6,87
3.230	1	3.231	—	—	3.231	3.228	—	3	—	3.231	24.405	7,55
601	2	603	—	1	604	600	—	3	1	604	4.100	6,79
410	—	410	—	—	410	408	2	—	—	410	2.882	7,03
620	3	623	—	—	623	621	2	—	—	623	3.369	5,41
536	—	536	—	—	536	536	—	—	—	536	4.038	7,53
2.167	5	2.172	—	1	2.173	2.165	4	3	1	2.173	14.389	6,62
2.711	6	2.717	—	—	2.717	2.716	—	1	—	2.717	18.402	6,77
2.722	—	2.722	—	—	2.722	2.722	—	—	—	2.722	18.307	6,73
1.182	—	1.182	—	—	1.182	1.179	—	2	1	1.182	8.129	6,88
476	—	476	—	—	476	476	—	—	—	476	3.227	6,78
726	—	726	—	—	726	726	—	—	—	726	4.715	6,49
998	—	998	—	—	998	998	—	—	—	998	6.810	6,82
8.815	6	8.821	—	—	8.821	8.817	—	3	1	8.821	59.590	6,76

ESTATISTICA PREDIAL

STATISTIQUE PRÉDIALE
(CONTINUAÇÃO — SUITE)

CONDIÇÃO DOS PREDIOS CONDITION DES MAISONS						PROPRIEDADE DOS PREDIOS PROPRIÉTÉ DES MAISONS					População Population	Densidade Densité
Habitaveis Habitable			Em En			Particular Particulière	Publica Publique			TOTAL TOTAL		
Occupados Occupées	Desocupados Vacantes	Total	construção ou re- construção construction ou re- construction	ruínas ruines	Total		federal fédérale	estadual des États	municipal municipale			
1 941	21	1 962	4	2	1 968	1 966	—	—	2	1 968	13 829	7,03
929	2	931	—	—	931	931	—	—	—	931	6 401	6,88
1 353	9	1 362	—	1	1 363	1 363	—	—	—	1 363	8 755	6,42
860	—	860	—	—	860	860	—	—	—	860	6 348	7,38
717	—	717	—	—	717	717	—	—	—	717	6 023	8,40
5 800	32	5 832	4	3	5 839	5 837	—	—	2	5 839	41 356	7,08
593	2	595	—	2	597	595	—	2	—	597	4 508	7,55
1 291	2	1 293	2	1	1 296	1 295	1	—	—	1 296	9 289	7,17
623	2	625	—	1	626	624	2	—	—	626	4 641	7,41
472	—	472	—	—	472	464	—	8	—	472	3 783	8,01
2 979	6	2 985	2	4	2 991	2 978	3	10	—	2 991	22 221	7,43
4 665	54	4 719	8	—	4 727	4 720	1	4	2	4 727	30 628	6,48
1 793	32	1 825	4	—	1 829	1 828	1	—	—	1 829	11 192	6,12
832	2	834	1	—	835	835	—	—	—	835	5 199	6,23
7 290	88	7 378	13	—	7 391	7 383	2	4	2	7 391	47 019	6,36
1 135	155	1 290	—	—	1 290	1 290	—	—	—	1 290	8 261	6,40
1 242	24	1 266	—	1	1 267	1 267	—	—	—	1 267	8 567	6,76
609	—	609	—	—	609	609	—	—	—	609	4 090	6,72
727	1	728	—	—	728	728	—	—	—	728	5 690	7,82
971	—	971	—	—	971	971	—	—	—	971	7 422	7 64
4 684	180	4 864	—	1	4 865	4 865	—	—	—	4 865	34 030	6 99
628	53	681	—	2	683	680	—	3	—	683	4 069	5 96
394	5	399	—	—	399	399	—	—	—	399	2 483	6 22
100	—	100	—	—	100	100	—	—	—	100	852	8 52
1 122	58	1 180	—	2	1 182	1 179	—	3	—	1 182	7 404	6 26
2 839	3	2 842	1	—	2 843	2 843	—	—	—	2 843	19 659	6 91
678	—	678	—	—	678	675	—	—	3	678	5 291	7 80
952	—	952	—	—	952	952	—	—	—	952	7 390	7 76
1 630	—	1 630	—	—	1 630	1 627	—	—	3	1 630	12 681	7 78

ESTADO DO RIO DE JANEIRO

MUNICIPIOS MUNICIPES	DISTRICTOS DISTRICTS	NUMERO DE PREDIOS NOMBRE DE MAISONS							TOTAL TOTAL
		Terreos Au-rez de chaussée	Asso- bradados Au dessus de chaussée	De De					
				2	3	4	5	+ de 5	
Sapucaia	Sapucaia	963	9	16	—	—	—	—	988
	Anta	456	—	4	—	—	—	—	460
	Apparecida	1 035	4	6	—	—	—	—	1 045
	TOTAL	2 454	13	26	—	—	—	—	2 493
Saquarema	Saquarema	1 089	—	—	—	—	—	—	1 089
	Palmital	1 258	1	—	—	—	—	—	1 259
	Conceição de Matto Grosso	1 072	—	1	—	—	—	—	1 073
	TOTAL	3 419	1	1	—	—	—	—	3 421
Sumidouro	Sumidouro	1 077	43	11	—	—	—	—	1 131
Therezopolis	Therezopolis	946	1	21	—	—	—	—	968
	Santa Rita	605	35	5	—	—	—	—	645
	Sebastiana	903	—	—	—	—	—	—	903
	TOTAL	2 454	36	26	—	—	—	—	2 516
Valença	Valença	1 856	13	21	—	—	—	—	1 890
	Desengano	481	28	16	—	—	—	—	525
	S Antonio do Rio Bonito	1 209	18	5	—	—	—	—	1 232
	Ipiabas	134	—	—	—	—	—	—	134
	S Izabel do Rio Preto	858	28	26	—	—	—	—	912
	S Sebastião do Rio Bonito	1 194	15	6	1	—	—	—	1 216
	TOTAL	5 732	102	74	1	—	—	—	5 909
Vassouras	Vassouras	1 671	65	36	—	—	—	—	1 772
	Paty do Alfeics	1 534	—	13	—	—	—	—	1 547
	Andrade Pinto	1 800	1	2	—	—	—	—	1 803
	S Sebastião dos Ferreiros	899	76	7	—	—	—	—	982
	Sacra Família do Tingúá	359	2	1	—	—	—	—	362
	Rodeio	584	—	10	—	—	—	—	594
	Paracamby	968	10	6	—	—	—	—	984
	Commercio	573	—	—	—	—	—	—	573
	TOTAL	8 388	154	75	—	—	—	—	8 617
	TOTAL DO ESTADO	218 327	5 607	3 065	64	—	—	1	227 064

ESTATISTICA PREDIAL

STATISTIQUE PRÉDIALE
(CONCLUSÃO — FIN)

CONDIÇÃO DOS PREDIOS CONDITION DES MAISONS						PROPRIEDADE DOS PREDIOS PROPRIÉTÉ DES MAISONS					População Population	Densidade Densité
Habitáveis Habitable			Em En			Particular Particulière	Publica Publique			TOTAL TOTAL		
Occupados Occupés	Desocupados Vacantes	Total	construção ou re- construcção ou re- construc-tion	ruínas ruines	Total		federal fédérale	estadual des États	municipal municipale			
985	3	988	—	—	988	980	5	1	2	988	7 357	7 45
460	—	460	—	—	460	460	—	—	—	460	3 350	7 28
1 045	—	1 045	—	—	1 045	1 045	—	—	—	1 045	8 333	8,00
2 490	3	2 493	—	—	2 493	2 485	5	1	2	2 493	19 100	7 66
1 078	11	1 089	2	2	1 093	1 090	1	1	1	1 093	7 301	6,68
1 253	6	1 259	2	—	1 261	1 260	—	—	1	1 261	10 043	7,95
1 073	—	1 073	—	—	1 073	1 073	—	—	—	1 073	7 439	6,93
3 404	17	3 421	4	2	3 427	3 423	1	1	2	3 427	24 783	7,23
1 115	16	1 131	—	—	1 131	1 128	—	1	2	1 131	8 811	7,79
931	37	968	—	1	969	964	1	4	—	969	7 200	7,43
645	—	645	—	—	645	645	—	—	—	645	4 516	7,00
901	2	903	—	1	904	904	—	—	—	904	6 912	7,65
2 477	39	2 516	—	2	2 518	2 513	1	4	—	2 518	13 628	7,40
1 871	19	1 890	14	2	1 906	1 883	14	1	8	1 906	13 020	6 83
525	—	525	—	—	525	422	101	2	—	525	3 804	7,25
1 206	26	1 232	—	—	1 232	1 230	—	2	—	1 232	8 918	7,24
131	3	134	—	—	134	134	—	—	—	134	977	7,29
911	1	912	—	1	913	911	—	—	2	913	6 200	6,79
1 216	—	1 216	—	—	1 216	1 212	4	—	—	1 216	8 476	6,97
5 860	49	5 909	14	3	5 926	5 792	119	5	10	5 926	41 389	6,98
1 772	—	1 772	—	—	1 772	1 763	7	2	—	1 772	12 510	7,06
1 547	—	1 547	—	—	1 547	1 540	7	—	—	1 547	10 827	7,00
1 803	—	1 803	—	—	1 803	1 801	2	—	—	1 803	12 458	6,91
982	—	982	—	—	982	816	166	—	—	982	6 647	6,77
362	—	362	—	—	362	362	—	—	—	362	2 437	6,73
594	—	594	—	—	594	584	9	1	—	594	4 884	8,22
934	50	984	2	3	989	969	19	1	—	989	5 660	5,72
573	—	573	—	—	573	566	7	—	—	573	4 128	7,20
8 567	50	8 617	2	3	8 622	8 401	217	4	—	8 622	59 551	6,91
224 800	2 264	227 064	487	238	227 789	226 774	722	166	127	227 789	1 559 371	6,85

ESTADO DO RIO DE JANEIRO

MUNICIPIOS MUNICIPES	DISTRITOS DISTRICTS	DOMICILIOS DOMICILES									
		PARTICULARES Particuliers — RESIDENCIAS Résidences		COLLECTIVOS EN COMMUN							
		Occupa- das Occupées	Desoccupa- das Vacantes	Asylos Asiles	Cadeias Prisons	Escolas Écoles	Fabricas ou officinas Fabri- ques ou ateliers	Fazendas e outros estabeci- mentos agricolas Fermes et autres éta-blis- se- ments agricoles	Hos- pitaes Hô- pitaux	Hotéis Hôtels	Pensões ou casas de com- modos Pensi- ons ou mai- sons garnies
Angra dos Reis.....	Angra dos Reis.....	775	65	2	1	1	—	2	1	2	1
	Ribeira.....	809	2	—	—	—	—	3	—	—	5
	Jacuecanga.....	498	8	—	—	—	—	—	—	—	—
	Mambucaba.....	180	8	—	—	—	—	—	—	—	—
	Abrahão.....	453	2	—	—	—	—	—	1	—	2
	Matriz.....	511	—	—	—	—	—	—	—	—	—
	TOTAL.....	3.226	85	2	1	1	—	5	2	2	8
Araucama.....	Araucama.....	1.408	2	—	1	—	—	2	—	—	5
	Morro Grande.....	1.008	—	—	—	—	—	—	—	—	—
	São Vicente de Paulo	1.153	—	—	—	—	—	179	—	—	—
	TOTAL.....	3.569	2	—	1	—	—	181	—	—	5
Barra de S. João.....	Barra de São João...	773	8	—	—	—	—	41	—	2	—
	Indayassú.....	888	21	—	—	—	—	8	—	1	—
	TOTAL.....	1.661	29	—	—	—	—	49	—	3	—
Barra do Pirahy.....	Barra do Pirahy.....	1.623	28	1	1	1	—	22	2	5	5
	Dôres do Pirahy.....	46	—	—	—	—	—	36	—	—	—
	São José do Turvo...	31	—	—	—	—	—	75	—	—	—
	Meades.....	503	3	—	—	—	—	35	1	1	—
	Vargem Alegre.....	161	—	—	—	—	—	3	—	—	—
	TOTAL.....	2.364	31	1	1	1	—	171	3	6	5
Barra Mansa.....	Barra Mansa.....	899	8	1	1	1	—	104	1	4	—
	Divisa.....	114	—	—	—	—	—	10	—	—	—
	Espirito Santo.....	26	—	—	—	—	—	24	—	—	3
	Quatis.....	197	24	—	—	—	—	97	—	—	—
	São Joaquim.....	41	14	—	—	—	—	73	—	—	—
	Amparo.....	93	—	—	—	—	—	74	—	—	—
	Falcão.....	85	—	—	—	—	—	6	—	—	—
TOTAL.....	1.455	46	1	1	1	—	388	1	4	3	
Bom Jardim.....	Bom Jardim.....	951	—	—	—	—	—	27	—	—	1
	São José do Ribeirão	609	3	—	—	—	—	4	—	—	—
	Barra Alegre.....	166	—	—	—	—	—	81	—	—	—
	TOTAL.....	1.726	3	—	—	—	—	112	—	—	1

ESTATISTICA DOMICILIARIA

STATISTIQUE DOMICILIAIRE

OUTRAS APPLICAÇÕES															População Po- pulation	Densidade Densité
AUTRES APPLICATIONS																
Quar- teis Ca- ser- nes	Diver- sos Di- vers	TOTAL	De- positos Dé- pôts	Escolas Éco- les	Escrito- rios Bu- reaux	Es- ta- ções Sta- tions	Fabricas ou officinas Fabri- ques ou ateliers	Casas de negocio Mai- sons de com- merce	REPARTIÇÕES ADMINISTRATIONS			Templos Tem- ples	Diversas Di- verses	TOTAL		
									federaes fé- dérales	estadaaes des États	municipaes mu- nicipa- les					
2	—	12	—	6	8	—	11	73	2	2	2	3	2	110	5.246	6,67
—	—	8	—	2	—	—	2	2	—	—	—	2	1	9	5.365	6,57
1	—	1	1	1	—	—	1	5	—	—	—	1	—	9	2.947	5,91
—	—	—	—	—	—	—	—	2	—	—	—	1	—	3	1.063	5,91
1	—	4	3	1	1	—	1	6	3	—	—	1	1	17	3.655	8,00
—	—	—	—	—	—	—	—	—	—	—	—	1	—	1	3.136	6,14
4	—	25	5	10	9	—	15	88	5	2	2	9	4	149	21.412	39,20
1	—	9	—	1	1	2	—	39	1	—	1	3	—	48	10.374	7,32
—	—	—	—	—	—	—	—	2	—	—	1	—	—	3	6.354	6,30
—	—	179	—	—	—	—	—	11	—	—	—	—	—	11	8.940	6,71
1	—	188	—	1	1	2	—	52	1	—	2	3	—	62	25.668	20,33
1	—	44	—	—	—	—	—	22	1	3	—	2	—	28	7.075	8,66
—	—	9	—	—	1	1	—	18	1	—	—	2	1	24	6.835	7,62
1	—	53	—	—	1	1	—	40	2	3	—	4	1	52	13.910	8,11
—	—	37	10	5	10	4	10	149	1	—	1	4	4	198	13.086	7,88
—	—	36	—	—	1	—	—	7	—	—	—	1	—	9	5.906	72,02
—	—	75	—	—	—	—	—	—	—	—	—	—	—	—	1.837	17,33
—	—	37	—	2	—	6	4	56	2	—	—	—	1	71	6.124	11,34
—	—	3	—	—	—	—	—	—	—	—	—	—	—	—	1.441	8,79
—	—	188	10	7	11	10	14	212	3	—	1	5	5	278	28.394	11,13
—	—	112	1	2	—	2	5	38	4	—	1	—	1	54	13.585	13,44
—	—	10	—	—	—	—	—	1	—	—	—	—	—	1	842	6,79
1	—	28	—	1	—	—	—	3	—	—	—	1	—	5	1.789	33,13
—	—	97	1	1	1	—	—	9	—	1	—	3	1	17	2.384	8,11
—	—	73	—	—	—	—	—	2	—	—	—	—	—	2	1.876	16,02
—	—	74	—	1	1	—	1	13	—	1	—	1	—	18	5.384	32,24
—	—	6	—	—	—	—	—	4	—	—	—	—	—	4	812	8,92
1	—	400	2	5	2	2	6	70	4	2	1	5	2	101	26.622	14,35
1	—	29	—	1	—	—	1	47	1	1	—	—	—	51	9.844	10,04
—	—	4	—	—	—	—	—	3	—	—	—	—	—	3	5.146	8,39
—	—	81	—	—	—	—	—	—	—	—	—	—	—	—	4.435	17,96
1	—	114	—	1	—	—	1	50	1	1	—	—	—	54	19.425	10,56

ESTADO DO RIO DE JANEIRO

MUNICIPIOS MUNICIPES	DISTRICTOS DISTRICTS	DOMICILIOS DOMICILES									
		PARTICULARES Particuliers — RESIDENCIAS Résidences		COLLECTIVOS EN COMMUN							
		Occupa- das Occupées	Des- occupa- das Vacantes	Asylos Asiles	Cadeias Prisons	Escolas Écoles	Fabricas ou officinas Fabri- ques ou ateliers	Fazendas e outros estabeleci- mentos agricolas Fermes et autres établis- se- ments agricoles	Hos- pitaes Hô- pitaux	Hotels Hôtels	Pensões ou casas de com- modos Pensi- ons ou mai- sons garnies
Cabo Frio.....	Cabo Frio.....	2.230	38	1	—	—	—	—	1	2	1
	Arayá.....	302	2	—	—	—	—	—	—	—	—
	TOTAL.....	2.532	40	1	—	—	—	—	1	2	1
Cambucy.....	Cambucy.....	824	—	—	1	—	—	24	—	1	—
	Moute Verde.....	489	—	—	—	—	—	5	—	—	—
	São João do Paraizo	978	1	—	—	—	—	103	—	—	—
	São José de Ubá.....	1 131	—	—	—	—	—	98	—	—	—
	Frezeiras (Sta. Rita das)	404	—	—	—	—	—	1	—	—	—
	TOTAL.....	3.816	1	—	1	—	—	231	—	1	—
Campos.....	Campos, 1º e 2º Distr.	5.609	142	2	1	4	—	88	5	11	23
	São Gonçalo.....	1.439	16	—	—	—	—	34	—	—	2
	Santo Amaro.....	1.203	7	—	—	—	—	3	—	—	—
	São Sebastião.....	1.368	1	—	—	—	—	—	—	—	—
	Mussurepe.....	888	6	1	—	—	—	—	—	—	—
	Guaulhos.....	1.970	27	—	—	—	—	21	—	—	—
	Travessão.....	1.672	54	—	—	—	—	18	—	—	1
	Monção.....	365	—	—	—	—	—	169	—	—	—
	Rio Preto.....	952	1	—	—	—	—	20	—	—	—
	Santa Rita.....	532	—	—	—	—	—	9	—	—	—
	Dôres de Macabú.....	1.590	—	—	—	—	—	5	—	—	—
	Morro do Côco.....	1.377	3	—	—	—	—	10	—	—	—
	Santo Eduardo.....	1.556	—	—	—	—	—	2	—	—	—
	Taquarussú.....	383	—	—	—	—	—	43	—	—	—
Paciência.....	1.030	—	—	—	—	—	—	—	—	—	
TOTAL.....	21.934	257	3	1	4	—	422	5	11	26	
Cantagallo.....	Cantagallo.....	307	—	1	1	1	—	53	—	1	—
	Sta. Rita da Floresta	25	—	—	—	—	—	74	—	—	—
	Cordeiro.....	450	18	—	—	1	—	25	—	4	1
	Macuco.....	113	—	—	—	—	—	32	—	1	—
	Sta. Rita do Rio Negro	78	—	—	—	—	—	191	—	—	—
	S. Sebast. do Parahyba...	88	3	—	—	—	—	144	—	—	—
TOTAL.....	1.061	21	1	1	2	—	519	—	6	1	

ESTATISTICA DOMICILIARIA

STATISTIQUE DOMICILIAIRE

(CONTINUAÇÃO — SUITE)

		OUTRAS APLICAÇÕES													População Po- pulation	Densidade Densité
		AUTRES APPLICATIONS														
Quar- teis Ca- ser- nes	Diver- sos Di- vers	TOTAL	De- positos Dé- pôts	Escolas Éco- les	Escrito- rios Bu- reaux	Es- ta- ções Sta- tions	Fabricas ou officinas Fabri- ques ou ateliers	Casas de negocio Mai- sons de com- merce	REPARTIÇÕES ADMINISTRATIONS			Templos Tem- ples	Diversas Di- verses	TOTAL		
									federaes fé- dérales	estadaoes des États	municipaes muni- cipa- les					
1	—	6	3	3	3	—	1	93	5	1	1	7	4	121	14.508	6,49
—	—	—	—	—	—	—	—	—	—	—	—	1	—	1	1.967	6,51
1	—	6	3	3	3	—	1	93	5	1	1	8	4	122	16.475	6,49
—	—	26	—	—	—	—	—	12	—	—	—	—	—	12	7.628	8,97
—	—	5	—	—	—	—	—	—	—	—	—	—	—	—	4.109	8,32
1	—	104	—	1	—	—	2	25	—	—	—	2	—	30	10.176	9,40
—	—	98	—	—	—	—	—	19	—	—	—	1	—	20	10.711	8,79
—	—	1	—	1	—	—	—	4	—	—	—	—	—	5	3.313	8,18
1	—	234	—	2	—	—	2	60	—	—	—	3	—	67	35.937	8,87
1	—	135	78	22	60	1	73	663	7	7	2	13	25	951	48.108	8,38
—	—	36	—	2	—	3	—	44	—	—	—	4	—	53	13.606	9,22
—	—	3	—	1	—	1	—	30	—	1	—	—	—	33	8.078	6,70
—	—	—	—	—	1	—	—	20	—	—	—	3	—	24	8.955	6,55
—	—	1	—	—	—	—	—	21	—	—	—	—	—	21	5.885	6,62
1	—	22	6	1	1	—	7	50	—	—	1	6	1	73	14.661	7,36
—	—	19	—	1	—	2	1	61	—	1	—	3	8	77	11.341	6,71
—	—	169	—	1	—	1	—	13	—	—	—	—	—	15	10.667	19,98
—	—	20	—	1	—	—	—	12	—	—	—	—	—	13	7.185	7,39
—	—	9	—	—	1	—	—	10	—	—	—	4	—	15	3.266	6,03
—	—	5	—	—	—	—	—	10	—	—	—	—	1	11	9.755	6,12
—	—	10	—	1	1	1	—	30	—	—	—	1	—	34	10.388	7,49
—	—	2	—	—	—	—	—	20	2	—	—	—	—	22	10.214	6,56
—	—	43	—	—	—	—	—	1	—	—	—	—	—	1	7.034	16,51
—	—	—	—	1	1	—	—	2	—	1	—	—	—	5	6.706	6,51
2	—	474	84	31	65	9	81	987	9	10	3	34	35	1.348	175.850	7,85
1	—	58	—	—	—	2	2	33	2	—	—	—	1	40	6.963	19,08
—	—	74	—	—	—	—	—	—	—	—	—	—	—	—	2.834	28,63
1	—	32	1	3	1	—	18	39	2	—	—	—	11	75	6.263	12,99
—	—	33	—	2	1	1	—	23	1	1	—	—	1	30	3.530	24,18
—	—	191	—	1	—	2	1	16	1	—	—	—	—	21	11.965	44,48
—	—	144	—	—	1	—	—	7	—	—	—	1	1	10	5.557	23,95
2	—	532	1	6	3	5	21	118	6	1	—	1	14	176	37.112	23,30

ESTADO DO RIO DE JANEIRO

MUNICIPIOS MUNICIPES	DISTRICTOS DISTRICTS	DOMICILIOS DOMICILES									
		PARTICULARES Particuliers — RESIDENCIAS Résidences		COLLECTIVOS EN COMMUN							
		Occupa- das Occupées	Des- ocupa- das Vacan- tes	Asylos	Cadeias	Escolas	Fabricas ou officinas	Fazendas e outros estabeleci- mentos agricolas	Hos- pitaes	Hoteis	Pensões ou casas de cam- modos
				Asiles	Prisons	Écoles	Fabri- ques ou ateliers	Fermes et autres éta-blis- se- ments agricoles	Hô- pitaux	Hôtels	Pensi- ons ou mai- sons garnies
Capivary.....	Capivary.....	1.885	—	—	—	—	—	—	—	2	9
	Formeizas (ou Maratuan)	1.476	2	—	—	—	—	—	—	—	—
	Gaviões.....	706	—	—	—	—	2	—	—	—	—
	TOTAL.....	4.068	2	—	—	—	—	2	—	2	9
Carmo.....	Carmo.....	430	14	—	1	—	—	174	—	—	2
	Corrego da Prata.....	42	—	—	—	—	—	60	—	—	—
	Porto Velho do Cunha	41	—	—	—	—	—	37	—	—	—
	TOTAL.....	513	14	—	1	—	—	271	—	—	2
Duas Barras.....	Mounerat.....	111	34	—	—	—	—	112	—	1	—
	Duas Barras.....	102	1	—	—	—	—	83	—	—	—
	Canguary.....	179	11	—	—	—	—	65	—	—	—
	TOTAL.....	392	46	—	—	—	—	260	—	1	—
Iguassú.....	Iguassú.....	1.882	50	—	1	—	—	3	—	—	1
	Queimados.....	552	10	—	—	—	—	—	—	—	—
	Cava (ou José Bulhões)	320	—	—	—	—	—	9	—	—	2
	Pavuna.....	1.381	31	—	—	—	—	10	—	—	2
	Sta. Iraneia (ou Palmeiras)	190	—	—	—	—	—	—	—	—	2
	Xerem.....	314	—	—	—	—	—	14	—	—	7
	S. Matheus (ou Eng. Neiva)	517	—	—	—	—	—	6	—	—	—
TOTAL.....	5.156	91	—	1	—	—	42	—	—	14	
Itaborahy.....	Itaborahy.....	2.536	21	—	1	—	—	573	—	3	1
	Porto das Caixas.....	290	8	—	—	—	—	—	—	—	8
	Itanby.....	219	—	—	—	—	—	92	—	—	13
	Sambahitiba.....	215	—	—	—	—	—	—	—	—	—
	TOTAL.....	3.260	29	—	1	—	—	665	—	3	22
Itaguahy.....	Itaguahy.....	871	1	—	1	—	—	9	—	—	—
	Bananal.....	279	—	—	—	—	—	8	—	—	—
	Paracamby.....	965	29	—	—	—	—	2	—	—	—
	TOTAL.....	2.115	30	—	1	—	—	19	—	—	—

ESTATISTICA DOMICILIARIA

STATISTIQUE DOMICILIAIRE

(CONTINUAÇÃO — SUITE)

			OUTRAS APLICAÇÕES												População Po- pulation	Densidade Densité
			AUTRES APPLICATIONS													
Quar- teis Ca- ser- nes	Diver- sos Di- vers	TOTAL TOTAL	De- posito Dé- pôts	Escolas Éco- les	Escripto- rios Bu- reaux	Es- ta- ções Sta- tions	Fabricas ou oficinas Fabri- ques ou ateliers	Casas de negocio Mai- sons de com- merce	REPARTIÇÕES ADMINISTRATIONS			Templos Tem- ples	Diversas Di- verses	TOTAL TOTAL		
									federaes fé- dérales	estaduaes des États	municipaes mu- nicipa- les					
1	—	12	—	2	1	2	—	32	3	1	—	—	—	41	11.382	6,00
—	—	—	—	—	—	1	—	25	—	—	—	2	—	28	9.334	6,32
—	—	2	—	—	—	—	—	9	—	—	—	—	—	9	4.690	6,62
1	—	14	—	2	1	3	—	66	3	1	—	2	—	78	25.406	6,22
—	—	177	1	2	3	1	2	34	2	1	1	1	3	51	8.709	14,35
—	—	60	—	1	—	—	—	4	1	—	—	1	—	7	2.307	22,62
—	—	37	—	—	—	—	—	5	2	—	—	1	—	8	2.310	29,62
—	—	274	1	3	3	1	2	43	5	1	1	3	3	66	13.326	16,93
1	—	114	—	2	1	1	3	17	2	3	1	2	—	32	9.651	42,89
—	—	83	1	1	2	—	1	22	—	—	—	1	1	29	5.420	29,30
—	—	65	—	—	—	—	—	16	—	—	—	—	—	16	4.320	17,70
1	—	262	1	3	3	1	4	55	2	3	1	3	1	77	19.391	29,65
—	—	5	1	4	1	1	58	60	1	2	—	1	3	132	12.382	6,56
—	—	—	—	1	—	1	—	11	3	—	—	4	1	21	3.063	5,55
—	—	11	—	2	1	2	—	7	—	3	—	—	—	15	2.001	6,05
1	—	13	3	—	1	4	2	56	—	—	—	2	—	68	8.255	5,92
—	—	2	—	—	—	—	—	—	—	—	—	—	—	—	1.261	6,57
—	—	21	—	—	—	1	—	2	—	—	—	—	—	3	2.823	8,43
—	—	6	—	—	—	—	—	1	—	—	—	—	—	1	3.611	6,90
1	—	58	4	7	3	9	60	137	4	5	—	7	4	240	33.396	6,41
1	—	579	—	4	2	1	—	46	3	1	1	2	2	62	22.228	7,14
—	—	8	—	1	—	1	—	15	—	—	—	2	—	19	1.949	6,54
—	—	105	—	1	—	—	1	12	1	—	—	—	—	15	2.289	7,06
—	—	—	—	—	—	—	—	—	—	—	—	—	—	—	1.294	6,02
1	—	692	—	6	2	2	1	73	4	1	1	4	2	96	27.760	7,02
1	—	11	—	2	—	—	1	22	3	2	—	4	1	35	7.169	8,13
—	—	8	—	—	—	—	—	1	1	—	—	—	—	2	1.776	6,19
—	—	2	1	3	—	—	—	6	1	1	—	3	3	18	6.826	7,06
1	—	21	1	5	—	—	1	29	5	3	—	7	4	55	15.771	7,38

ESTADO DO RIO DE JANEIRO

MUNICIPIOS MUNICIPES	DISTRICTOS DISTRICTS	DOMICILIOS DOMICILES									
		PARTICULARES Particuliers — RESIDENCIAS Résidences		COLLECTIVOS EN COMMUN							
		Occupa- das Occupées	Desoccupa- das Vacantes	Asylos Asiles	Cadeias Prisons	Escolas Écoles	Fabricas ou officinas Fabri- ques ou ateliers	Fazendas e outros estabelei- mentos agricolas Fermes et autres établis- se- ments agricole- les	Hos- pitaes Hô- pitaux	Hotéis Hôtels	Pensões ou casas de com- modos Pensions ou mai- sons garnies
Itaocara.....	Itaocara.....	589	9	1	1	—	—	73	—	2	—
	Laranjeiras.....	67	—	—	—	—	—	142	—	—	—
	Fortella.....	1.001	8	—	—	—	—	48	—	1	2
	Jaguarembé.....	1.016	—	—	—	—	—	8	—	—	—
	TOTAL.....	2.673	17	1	1	—	—	271	—	3	2
Itaperuna.....	Itaperuna.....	950	2	—	1	—	—	3	—	2	1
	Penha.....	607	—	—	—	—	—	4	—	—	—
	Lago do Muriahé....	290	2	—	—	1	—	303	—	—	2
	São Sebastião da Boa Vista	240	1	—	—	—	—	44	—	—	—
	Netividade do Carangola	266	—	—	—	—	—	131	—	1	2
	S. Ant.º do Carangola	774	1	—	—	1	—	17	—	4	1
	Varre Sahe.....	428	—	—	1	—	—	83	—	1	—
	Sta. Clara do Carangola	80	—	—	—	—	—	57	—	—	—
	Sant'Anna do Itabapoana	64	4	—	—	—	—	101	—	—	1
	Bom Jesus do Itabapoana	1.465	—	—	—	1	—	19	—	2	—
	S. Ant. do Itabapoana	289	1	—	—	—	—	12	—	—	—
Ouro Fino.....	41	1	—	—	—	—	124	—	—	—	
TOTAL.....	5.494	12	—	2	3	—	898	—	10	7	
Macahé.....	Makahé.....	1.368	27	1	—	—	—	4	—	3	3
	Barreto.....	536	—	—	—	—	—	3	—	—	—
	Carapebús.....	1.534	—	—	—	—	—	—	—	—	—
	Quissaman.....	796	—	1	—	—	—	24	—	—	—
	Conceição de Macabú	1.178	—	—	—	—	—	5	—	2	2
	News.....	340	—	—	—	—	—	—	—	—	3
	Cactoeira.....	947	—	—	—	—	—	—	—	—	—
	Frade.....	784	—	—	—	—	—	—	—	—	7
	Saura.....	392	—	—	—	—	—	10	—	—	—
TOTAL.....	7.875	27	2	—	—	—	46	—	5	15	

ESTATISTICA DOMICILIARIA

STATISTIQUE DOMICILIAIRE

(CONTINUAÇÃO - SUITE)

			OUTRAS APLICAÇÕES													
			AUTRES APPLICATIONS													
Quar- teis Ca- ser- nes	Diver- sos Di- vers	TOTAL	De- posi- tos Dé- pôts	Escolas Éco- les	Escripto- rios Bu- reaux	Es- tações Sta- tions	Fabricas ou officinas Fabri- ques ou ateliers	Casas de negocio Mai- sons de com- merce	REPARTIÇÕES			Temples Tem- ples	Diversas Di- verses	TOTAL	População Po- pulation	Densidade Densité
									ADMINISTRATIONS							
									federaes fé- dérales	estaduaes des États	municipaes mu- nicipa- les					
1	—	78	—	1	1	2	3	46	1	2	1	1	—	58	6.094	9,14
—	—	142	—	—	—	—	—	1	—	—	—	1	—	2	8.352	39,96
—	—	51	—	2	—	2	—	22	—	—	—	1	—	27	8.032	7,63
—	—	8	—	—	—	—	—	17	1	1	—	—	—	19	8.610	8,41
1	—	279	—	3	1	4	3	86	2	3	1	3	—	106	31.088	10,53
1	—	8	—	1	4	1	—	32	1	2	2	—	3	46	8.628	9,01
—	—	4	—	—	—	—	—	6	—	—	—	—	—	6	4.488	7,35
1	—	307	—	—	—	—	—	16	2	—	—	1	—	19	19.984	33,47
—	—	44	—	—	—	—	—	8	—	—	—	1	—	9	4.473	15,75
—	—	134	—	—	—	—	—	27	1	1	—	—	—	29	11.383	28,46
2	—	25	—	—	—	1	3	54	2	—	—	—	2	62	6.271	7,85
—	—	85	—	—	1	—	1	28	1	—	—	—	—	31	7.567	14,75
—	—	57	—	—	—	—	—	7	—	—	—	—	—	7	3.997	29,18
1	—	103	—	—	—	—	—	15	—	—	—	1	—	16	2.813	16,84
1	—	23	—	—	—	—	—	31	2	—	—	—	—	33	13.738	9,23
—	—	12	—	—	—	—	—	—	—	—	—	1	—	1	2.343	7,78
—	—	124	—	—	—	—	—	6	—	—	—	—	—	6	5.122	31,04
6	—	926	—	1	5	2	4	230	9	3	2	4	5	265	90.807	14,14
2	—	13	1	2	—	2	7	73	4	3	1	2	5	100	8.635	6,25
—	—	3	—	—	—	—	2	—	—	—	—	—	—	2	3.640	6,75
—	—	—	—	—	—	1	—	5	—	—	—	—	—	6	11.301	7,37
—	—	25	—	—	—	1	—	2	—	—	—	—	—	3	8.752	16,66
—	—	9	—	—	—	—	—	12	—	—	—	—	—	12	9.792	8,25
—	—	3	—	—	—	—	—	1	—	—	—	—	—	1	2.502	7,29
—	—	—	—	2	—	—	—	—	—	—	—	—	—	2	5.888	6,22
—	—	7	—	3	—	—	—	23	—	1	—	—	—	27	5.670	7,17
—	—	10	—	2	—	—	—	10	—	1	1	—	—	14	4.100	10,20
2	—	70	1	9	—	4	9	126	4	5	2	2	5	167	60.280	7,59

ESTADO DO RIO DE JANEIRO

MUNICIPIOS MUNICIPES	DISTRICTOS DISTRICTS	DOMICILIOS DOMICILES									
		PARTICULARES Particuliers — RESIDENCIAS Résidences		COLLECTIVOS EN COMMUN							
				Asylos Asiles	Cadeias Prisons	Escolas Écoles	Fabricas ou officinas Fabri- ques ou ateliers	Fazendas e outros estabeci- mentos agricolas Fermes et autres établis- se- ments agricoles	Hos- pites Hô- pitaux	Hotels Hôtels	Pensões ou casas de com- odos Pensi- ons ou mai- sons garnie
		Occupa- das Occupées	Des- ocupa- das Vacan- tes								
Magé.....	Magé.....	883	34	—	2	—	—	9	—	1	4
	Santo Aleixo.....	572	21	—	1	—	—	1	1	—	—
	Guapy-mirim.....	235	4	—	—	—	—	21	—	—	—
	Suruhy.....	251	1	—	—	—	—	—	—	—	3
	Guia de Pacopahyba.....	252	18	—	—	—	—	2	—	—	—
	Inhomirim.....	547	—	—	—	—	—	—	—	—	17
	TOTAL.....	2.740	78	—	3	—	—	33	1	1	24
Mangaratiba.....	Mangaratiba.....	480	4	—	1	—	—	4	—	1	8
	Jacarehy.....	183	4	—	—	—	—	—	—	—	—
	Itacurussá.....	492	6	—	—	—	—	5	—	—	5
	TOTAL.....	1.155	14	—	1	—	—	9	—	1	13
Maricá.....	Maricá.....	1.283	20	—	—	—	—	1	—	1	4
	Ubatiba.....	1.386	2	—	—	—	—	4	—	—	—
	TOTAL.....	2.669	22	—	—	—	—	5	—	1	4
Nitheroy.....	Nitheroy.....	3.107	107	—	2	6	—	—	1	1	100
	São Domingos.....	1.016	54	2	1	2	—	—	—	2	23
	Icarahy.....	1.965	41	2	1	2	—	1	—	1	28
	São Lourenço.....	1.828	37	—	1	1	—	—	—	—	11
	Barreto.....	1.493	39	—	—	3	—	—	—	1	5
	Jurujuba.....	1.108	10	—	1	—	—	5	1	1	3
	Ilhas.....	176	—	—	—	—	—	—	1	—	21
	TOTAL.....	10.693	258	4	6	14	—	6	3	6	191
Nova Friburgo.....	Nova Friburgo.....	3.146	20	—	1	2	—	40	1	6	9
	Lumiar.....	666	23	—	—	—	—	1	—	—	1
	TOTAL.....	3.812	43	—	1	2	—	41	1	6	10

ESTATISTICA DOMICILIARIA

STATISTIQUE DOMICILIAIRE

(CONTINUAÇÃO — SUITE)

OUTRAS APLICAÇÕES															População Population	Densidade Densité
AUTRES APPLICATIONS																
Quarteis Caser- nes	Diversos Divers	TOTAL	De- positos Dé- pôts	Escolas Éco- les	Escrito- rios Bu- reaux	Es- tações Sta- tions	Fabricas ou officinas Fabri- ques ou ateliers	Casas de negocio Mai- sons de com- merce	REPARTIÇÕES ADMINISTRATIONS			Templos Tem- ples	Diversas Di- verses	TOTAL		
									federaes fé- dérales	estadaoes des États	municipaes mu- nicipa- les					
—	—	16	4	7	1	1	3	71	3	3	1	3	4	104	6.216	6,91
—	—	3	1	1	1	1	2	33	1	—	—	—	—	40	3.440	5,98
—	—	21	—	—	—	1	—	6	—	—	—	2	—	9	1.842	7,20
1	—	4	—	1	—	—	—	7	1	—	—	1	—	10	1.559	6,11
—	—	2	—	1	—	2	1	7	—	—	—	1	—	12	1.588	6,25
—	—	17	—	1	—	—	—	13	—	—	—	—	—	14	4.171	7,40
1	—	63	5	11	2	5	6	140	5	3	1	7	4	189	18.816	6,71
—	—	14	—	1	—	1	—	17	3	1	1	1	—	25	3.421	6,93
—	—	—	—	—	—	—	—	5	—	—	—	—	—	5	1.064	5,81
—	—	16	3	2	3	1	1	34	4	—	—	1	—	49	3.278	6,53
—	—	24	3	3	3	2	1	56	7	1	1	2	—	79	7.763	6,58
—	—	6	—	2	—	—	—	33	1	—	1	1	—	38	8.467	6,57
—	—	4	—	—	—	1	—	10	—	—	—	—	—	11	9.570	6,88
—	—	10	—	2	—	1	—	43	1	—	1	1	—	49	18.037	6,73
6	1	117	18	8	6	—	28	402	5	13	2	3	13	498	25.280	7,84
1	—	31	1	5	1	—	2	65	2	1	—	3	8	88	8.435	8,06
—	1	36	—	—	1	1	2	100	6	—	1	1	2	114	15.905	7,95
—	—	13	3	4	—	—	12	67	3	1	1	3	—	94	12.105	6,58
—	1	10	3	4	—	—	8	122	4	2	—	1	3	147	10.969	7,30
2	—	13	1	2	—	—	1	32	1	1	—	2	—	40	9.056	8,08
—	—	22	—	—	—	—	—	2	—	—	—	—	—	2	4.488	22,67
9	3	242	26	23	8	1	53	790	21	18	4	13	26	983	86.238	7,89
1	—	60	4	2	—	1	8	102	3	1	—	2	4	127	23.861	7,44
—	—	2	—	2	—	—	—	12	2	—	—	1	—	17	4.790	7,17
1	—	62	4	4	—	1	8	114	5	1	—	3	4	144	28.651	7,40

ESTADO DO RIO DE JANEIRO

MUNICIPIOS MUNICIPES	DISTRICTOS DISTRICTS	DOMICILIOS DOMICILES									
		PARTICULARES Particuliers — RESIDENCIAS Résidences		COLLECTIVOS EN COMMUN							
		Occu- pas- Occupées	Des- occu- pas- Vacan- tes	Asylos	Cadeias	Escolas	Fabricas ou officinas	Fazendas & outras estabeci- mentos agricolas	Hos- pites	Hoteis	Pensões ou casas de com- módos
				Asiles	Prisons	Écoles	Fabri- ques ou ateliers	Fermes et autres établis- se- ments agricoles	Hô- pitaux	Hôtels	Pensi- ons ou mai- sons garnies
Parahyba do Sul	Parahyba do Sul.....	939	23	1	—	2	—	51	—	3	1
	Entre Rios.....	952	23	—	—	—	—	47	1	—	5
	Mont'Serrat.....	316	3	—	—	1	—	37	—	—	3
	Encruzilhada.....	1.229	—	—	—	—	—	23	—	—	—
	Beimpostá.....	414	—	—	—	—	—	82	—	—	1
	Tiradentes.....	530	—	—	—	—	—	15	—	—	—
	Areal.....	176	—	—	—	—	—	57	—	1	—
TOTAL.....	4.556	49	1	—	3	—	312	1	4	10	
Paraty	Paraty.....	1.224	55	—	1	—	—	4	1	1	—
	Paraty-mirim.....	617	—	—	—	—	—	1	—	—	—
	São Gonçalo.....	194	—	—	—	—	—	2	—	—	—
	TOTAL.....	2.035	55	—	1	—	—	7	1	1	—
Petropolis	Petropolis.....	5.284	254	6	1	10	—	1	2	12	24
	Cascatinha.....	1.166	16	—	—	—	—	1	—	—	—
	Itaipava.....	449	—	—	—	—	—	67	—	1	10
	Pedro do Rio.....	914	1	—	—	—	—	56	—	1	—
	S. José do Rio Preto	1.322	3	—	—	—	—	7	—	1	—
TOTAL.....	9.135	274	6	1	10	—	132	2	15	34	
Pirahy	Pirahy.....	520	10	1	1	—	—	125	—	—	3
	S. José do Bom Jardim	7	—	—	—	—	—	21	—	—	—
	Arrozal do Pirahy...	202	1	—	—	—	—	55	—	—	—
	Pinheiro.....	193	14	—	—	1	—	10	—	—	3
	TOTAL.....	922	25	1	1	1	—	212	—	—	6
Rezende	Rezende.....	1.020	3	—	1	—	—	—	1	1	1
	Caripos Elyseos.....	353	9	—	—	—	—	32	—	3	—
	Porão Real.....	235	—	—	—	—	—	—	—	—	—
	Campo Bello.....	663	—	—	1	—	—	10	—	—	3
	Sant'Anna.....	363	—	—	—	—	—	—	—	—	—
	Vargem Grande.....	670	17	—	—	—	—	9	—	—	—
	São Vicente Ferrer...	344	—	—	—	—	—	—	—	—	—
TOTAL.....	3.648	29	—	2	—	—	51	1	4	4	

ESTATISTICA DOMICILIARIA

STATISTIQUE DOMICILIAIRE

(CONTINUAÇÃO — SUITE)

			OUTRAS APLICAÇÕES											População Po- pulation	Densidade Densité	
			AUTRES APPLICATIONS													
Quar- teis Ca- ser- nes	Diver- sos Di- vers	TOTAL	Da- posi- tós Dé- pôts	Escolas Éco- les	Escripto- rios Bu- reaux	Es- ta- ções Sta- tions	Fabricas ou officinas Fabri- ques ou ateliers	Casas de negocio Mai- sons de com- merce	REPARTIÇÕES			Templos Tem- ples	Diversas Di- verses			TOTAL
									ADMINISTRAÇÕES							
						federaes féd- érales			estaduaes des États	municipaes mu- nicipa- les						
1	—	59	7	1	1	1	24	47	2	1	1	6	3	94	9.332	9,35
1	—	54	1	1	11	2	5	53	4	1	—	6	1	85	9.598	9,54
—	—	41	—	2	—	1	1	13	1	—	—	2	—	20	4.907	13,75
—	—	23	—	1	—	—	—	8	—	—	—	—	—	9	9.368	7,48
—	—	83	—	—	—	—	—	7	—	—	—	—	—	7	8.965	18,04
—	—	15	—	1	—	—	—	12	—	2	—	—	—	15	5.424	9,95
—	—	58	—	3	—	2	1	21	1	1	—	1	—	30	4.880	20,85
2	—	333	8	9	12	6	31	161	8	5	1	15	4	260	52.474	10,73
1	—	8	6	1	2	—	2	49	—	3	1	4	—	68	7.885	6,40
—	—	1	—	—	—	—	—	—	—	—	—	—	—	—	4.154	6,72
—	—	2	—	—	—	—	—	2	—	—	—	—	—	2	1.505	7,68
1	—	11	6	1	2	—	2	51	—	3	1	4	—	70	13.544	6,62
3	—	59	16	15	10	2	54	303	2	3	1	5	32	443	38.025	7,12
—	—	1	—	—	—	1	1	20	—	—	—	1	—	23	7.758	6,65
1	—	79	—	1	—	—	1	4	—	2	—	—	—	8	3.981	7,54
—	—	57	—	—	2	—	—	7	—	—	—	1	—	10	6.680	6,88
—	—	8	—	—	—	—	—	31	—	—	—	4	—	35	11.130	8,37
4	—	204	16	16	12	3	56	365	2	5	1	11	32	519	67.574	7,24
1	—	132	—	2	1	1	—	22	—	1	1	3	—	31	7.964	12,21
—	—	21	—	—	—	—	—	—	—	—	—	—	—	—	1.103	39,39
—	—	55	—	—	—	—	—	7	1	—	—	—	—	8	2.616	10,18
—	—	14	—	2	2	—	1	21	1	—	—	1	1	29	2.539	12,27
1	—	222	—	4	3	1	1	50	2	1	1	4	1	68	14.222	12,43
2	—	6	—	—	—	—	—	5	—	—	—	2	—	7	7.876	7,68
—	—	35	1	—	—	—	1	48	—	—	—	1	1	52	5.345	13,78
—	—	—	—	—	—	—	—	1	—	—	—	—	—	1	1.615	6,87
—	—	14	—	2	1	1	1	20	2	—	—	—	—	27	4.209	6,22
—	—	—	—	1	1	—	—	3	—	—	—	—	—	5	2.534	6,98
—	—	9	—	3	1	—	1	2	—	—	—	4	—	11	4.402	6,48
—	—	—	—	—	—	—	—	—	—	—	—	2	—	2	2.229	6,48
2	—	64	1	6	3	1	3	79	2	—	—	9	1	105	28.210	7,60

ESTADO DO RIO DE JANEIRO

MUNICIPIOS MUNICIPES	DISTRITOS DISTRICTS	DOMICILIOS DOMICILES									
		PARTICULARES Particuliers — RESIDENCIAS Résidences		COLLECTIVOS EN COMMUN							
		Occupa- das Occupées	Des- ocupa- das Vacantes	Asylos	Cadelas	Escolas	Fabricas ou officinas	Fazendas e outros estabeci- mentos agricolas	Hos- pitaes	Hotéis	Pensões ou casas de com- modos
				Asiles	Prisons	Écoles	Fabri- ques ou ateliers	Fermes et autres éta-blis- se- ments agricoles	Hô- pitaux	Hôtels	Pensi- ons ou mai- sons garnies
Rio Bonito.....	Rio Bonito.....	2.771	8	—	1	—	—	2	—	2	—
	Bôa Esperança.....	1.291	12	—	—	—	—	6	—	—	4
	TOTAL.....	4.062	20	—	1	—	—	8	—	2	4
Rio Claro.....	Rio Claro.....	816	8	—	1	—	—	10	—	—	—
	S. Antonio do Capivary	427	1	—	—	—	—	49	—	—	4
	TOTAL.....	1.243	9	—	1	—	—	59	—	—	4
St'Anna de Japuyba	Sant'Anna de Japuyba	1.041	22	—	—	—	—	8	—	1	—
	Cachoeiras de Macacé	725	—	—	—	—	—	2	—	—	—
	Suaio.....	628	—	—	—	—	—	1	—	—	—
TOTAL.....	2.394	22	—	—	—	—	11	—	1	—	
Sta. Maria Magdal.	Sta. Maria Magdalena	543	1	—	—	1	—	133	—	3	1
	Triumpho.....	526	—	—	—	1	—	—	—	—	—
	S. Antonio do Imbé	711	—	—	—	—	—	3	—	—	—
	Esção Dr. Loretti...	—	—	—	—	—	—	62	—	—	—
TOTAL.....	1.780	1	—	—	2	—	198	—	3	1	
Santa Thereza.....	Santa Thereza.....	159	2	—	1	—	—	63	—	—	2
	Porto das Flores.....	86	—	—	—	—	—	22	—	—	1
	Taóbas.....	476	3	—	—	—	—	25	—	—	1
	Abarracamento.....	72	—	—	—	—	—	29	—	—	11
TOTAL.....	793	5	—	1	—	—	139	—	—	15	
S. Antonio de Padua	S. Antonio de Padua	1.720	6	—	—	—	—	155	—	—	6
	Miracema.....	570	—	—	—	1	—	237	—	7	3
	S. Pedro de Alcantara	1.037	—	—	—	—	—	11	—	—	—
	Marangatú.....	418	—	—	—	—	—	14	—	—	—
	Aperibé.....	717	—	—	—	—	—	5	—	—	—
Monte Alegre.....	913	—	—	—	—	—	3	—	—	—	
TOTAL.....	5.375	6	—	—	1	—	425	—	7	9	

ESTATISTICA DOMICILIARIA

STATISTIQUE DOMICILIAIRE

(CONTINUAÇÃO—SUITE)

		OUTRAS APLICAÇÕES													População Po- pulation	Densidade Densité
		AUTRES APPLICATIONS														
Quar- teis Ca- ser- nes	Diver- sos Di- vers	TOTAL	De- posi- tos Dé- pôts	Escolas Éco- les	Escripto- rios Bu- reaux	Es- tações Sta- tions	Fabricas ou officinas Fabri- ques ou ateliers	Casas de negocio Mai- sons de com- merce	REPARTIÇÕES ADMINISTRAÇÕES			Templos Tem- ples	Diversas Di- verses	TOTAL		
									federaes fé- dérales	estaduaes des États	municipaes mu- nicipa- les					
—	—	5	4	4	1	1	7	110	4	1	1	2	2	137	17.763	6,40
—	—	10	—	1	—	—	—	26	—	—	—	—	—	27	7.236	5,56
—	—	15	4	5	1	1	7	136	4	1	1	2	2	164	24.999	6,13
—	—	11	—	3	—	—	—	18	—	—	—	2	—	23	5.815	7,03
—	—	53	—	—	1	—	—	3	—	—	—	1	—	5	3.972	8,28
—	—	61	—	3	1	—	—	21	—	—	—	3	—	28	9.787	7,49
—	—	9	1	1	1	1	—	27	1	1	1	—	—	34	7.402	7,05
1	—	3	—	2	—	1	—	22	1	—	—	—	—	26	4.740	6,51
—	—	1	—	1	—	—	—	7	—	—	—	1	—	9	3.868	6,15
1	—	13	1	4	1	2	—	56	2	1	1	1	—	69	16.010	6,65
1	—	139	—	1	—	—	1	39	1	—	—	—	—	42	9.610	14,09
1	—	2	1	—	1	1	—	11	—	—	—	—	—	14	4.045	7,66
—	—	3	—	1	—	—	—	12	—	1	—	—	—	14	5.480	7,68
—	—	62	—	—	—	—	—	—	—	—	—	—	—	—	5.270	85,00
2	—	206	1	2	1	1	1	62	1	1	—	—	—	70	24.405	12,29
1	—	67	—	3	3	1	1	19	1	—	1	2	1	52	4.100	18,14
—	—	23	—	1	—	2	—	4	—	—	—	—	—	7	2.882	26,44
—	—	26	—	1	2	1	—	11	1	—	—	1	2	19	3.369	6,71
—	—	40	—	—	1	—	—	1	—	—	—	—	—	2	4.038	36,05
1	—	156	—	5	6	4	1	35	2	—	1	3	3	60	14.389	15,16
—	—	161	—	1	—	—	1	8	1	—	—	—	—	11	18.402	9,78
—	—	248	—	—	—	1	—	95	—	—	—	—	—	96	18.307	22,38
—	—	11	—	1	—	—	—	9	—	3	—	—	—	13	8.129	7,76
—	—	14	—	—	—	—	—	—	—	—	—	—	—	—	3.227	7,47
—	—	5	—	—	—	—	—	—	—	—	—	—	—	—	4.715	6,53
—	—	3	—	—	—	—	—	—	—	—	—	—	—	—	6.610	7,43
—	—	442	—	2	—	1	1	112	1	3	—	—	—	120	59.590	10,24

ESTADO DO RIO DE JANEIRO

MUNICIPIOS MUNICIPES	DISTRITOS DISTRICTS	DOMICILIOS DOMICILES									
		PARTICULARES Particuliers — RESIDENCIAS Résidences		COLLECTIVOS EN COMMUN							
		Occupa- das Occupées	Des- occupa- das Vacan- tes	Asylos	Cadeias	Escolas	Fabricas ou officinas	Fazendas e outros estabeci- mentos agricolas	Hos- pitaes	Hotels	Pensões ou casas de com- modos
				Asiles	Prisons	Écoles	Fabri- ques ou ateliers	Fermes et autres éta- blis- se- ments agricol- es	Hô- pitaux	Hôtels	Pensi- ons ou mai- sons garnies
São Fidelis.....	São Fidelis.....	1.692	21	—	1	1	—	29	1	3	8
	Ípica.....	730	2	—	—	—	—	158	—	—	2
	Timbó.....	1.023	9	—	—	—	—	232	—	—	—
	Dois Rios.....	755	—	—	—	—	—	15	—	—	—
	Porte Nova (Cone.º da)	657	—	—	—	—	—	18	—	—	—
	TOTAL.....	4.857	32	—	1	1	—	452	1	3	10
S. Franc.º de Paula	S. Franc.º de Paula..	110	2	—	1	1	—	83	—	1	3
	Traiano de Moraes...	375	2	—	—	—	—	64	—	—	—
	Barra da Providencia	151	2	—	—	—	—	29	—	—	—
	Gramma de Macabú	271	—	—	—	—	—	14	—	—	15
	TOTAL.....	907	6	—	1	1	—	190	—	1	18
São Gonçalo.....	São Gonçalo.....	4.522	54	—	—	1	—	9	—	—	2
	Cordeiros.....	1.774	32	—	—	—	—	2	—	—	—
	Ipityba.....	701	2	—	—	—	—	4	—	—	—
	TOTAL.....	6.997	88	—	—	1	—	15	—	—	2
São João da Barra...	São João da Barra....	1.083	155	—	—	—	—	1	—	3	—
	S. Franc. de P. de Cacimbas	1.197	24	—	—	—	—	3	—	1	—
	Barra de Itabapoana	604	—	—	—	—	—	—	—	—	—
	São Luiz Gonzaga...	718	1	—	—	—	—	3	—	—	—
	Amparo do Taby....	970	—	—	—	—	—	—	—	—	—
	TOTAL.....	4.572	180	—	—	—	—	7	—	4	—
São João Marcos.....	São João Marcos.....	600	53	—	1	—	—	18	—	1	1
	Passa Tres.....	386	5	—	—	—	—	7	—	—	—
	Arrozal de S. Sebast.º	98	—	—	—	—	—	—	—	—	2
	TOTAL.....	1.084	58	—	1	—	—	25	—	1	3
São Pedro d'Aldeia...	São Pedro d'Aldeia...	2.545	3	—	2	—	—	153	—	2	—
São Sebast. do Alto	S. Sebastião do Alto	294	—	—	1	—	—	28	—	1	—
	Vallão do Barro.....	647	—	—	—	—	—	45	—	—	—
	TOTAL.....	941	—	—	1	—	—	73	—	1	—

ESTATISTICA DOMICILIARIA

STATISTIQUE DOMICILIAIRE
(CONTINUAÇÃO - SUITE)

OUTRAS APLICAÇÕES															População Po- pulation	Densidade Densité
AUTRES APPLICATIONS																
Quar- teis Ca- ser- nes	Diver- sos Di- vers	TOTAL	De- posito Dé- pôts	Escolas Éco- les	Escripto- rios Bu- reaux	Es- tações Sta- tions	Fabricas ou officinas Fabri- ques ou ateliers	Casas de negocio Mais- sons de com- merce	REPARTIÇÕES ADMINISTRATIONS			Templos Tem- ples	Diversas Di- verses	TOTAL		
									federaes fé- dérales	estaduaes des États	municipaes mu- nicipa- les					
—	—	43	1	—	4	2	4	94	3	2	—	1	6	117	13.829	7,97
—	—	160	—	1	1	—	—	10	—	—	—	—	—	12	6.401	7,19
—	—	232	—	—	—	—	—	5	—	—	—	—	—	5	8.755	6,98
—	—	15	—	—	—	—	—	8	—	—	—	—	—	8	6.348	8,24
—	—	18	—	—	—	—	—	—	—	—	—	—	—	—	6.023	8,92
—	—	468	1	1	5	2	4	117	3	2	—	1	6	142	41.356	7,77
1	—	90	—	1	—	1	2	14	—	1	—	—	—	19	4.508	22,54
2	—	66	—	2	—	—	2	25	2	—	1	—	—	32	9.289	21,06
—	—	29	—	1	—	—	—	5	2	—	—	—	—	8	4.641	25,78
—	—	29	—	—	—	—	—	4	—	—	—	—	—	4	3.783	12,61
3	—	214	—	4	—	1	4	48	4	1	1	—	—	63	22.221	19,82
2	—	14	4	6	6	1	6	180	3	—	1	1	1	209	30.628	6,75
—	—	2	—	3	—	—	—	24	1	—	—	2	—	30	11.192	6,30
1	—	5	—	—	—	1	—	15	1	1	—	2	—	20	5.199	7,36
3	—	21	4	9	6	2	6	219	5	1	1	5	1	259	47.019	6,70
2	—	4	—	—	—	—	—	7	1	—	—	—	—	8	8.261	7,60
—	—	4	—	4	1	—	1	44	2	—	—	2	—	54	8.567	7,13
—	—	—	—	—	—	—	—	1	—	—	—	2	—	3	4.090	6,77
—	—	3	1	—	—	—	—	—	—	—	—	3	—	4	5.690	7,89
—	—	—	—	—	—	—	—	3	14	—	—	—	—	17	7.422	7,65
2	—	11	1	4	1	—	5	65	3	—	—	7	—	86	34.030	7,43
—	—	21	—	—	—	—	3	18	—	—	—	—	—	21	4.069	6,55
—	—	7	—	1	—	1	—	9	—	—	—	1	—	12	2.483	6,32
—	—	2	—	—	—	—	—	—	—	—	—	—	—	—	852	8,52
—	—	30	—	1	—	1	3	27	—	—	—	1	—	33	7.404	6,65
—	—	157	—	2	—	1	—	23	3	—	—	1	—	30	19.659	7,28
—	—	30	—	—	1	—	—	7	—	—	2	—	—	10	5.291	16,33
—	—	45	—	—	—	—	—	7	—	—	—	—	—	7	7.390	10,68
—	—	75	—	—	1	—	—	14	—	—	2	—	—	17	12.681	12,48

ESTADO DO RIO DE JANEIRO

MUNICIPIOS MUNICIPES	DISTRICTOS DISTRICTS	DOMICILIOS DOMICILES									
		PARTICULARES Particuliers — RESIDENCIAS Résidences		COLLECTIVOS EN COMMUN							
		Occu- das Occupées	Desocupa- das Vacantes	Asyles	Cadeias	Escolas	Fabricas ou officinas	Fazendas e outros estabelec- mentos agricolas	Hos- pitaes	Hoteis	Pensões ou casas de com- modos
				Asiles	Prisons	Écoles	Fabri- ques ou ateliers	Fermes et autres établisse- ments agricoles	HÔ- pitaux	HÔtels	Pensi- ons ou mai- sons garnies
Sapucaia	Sapucaia.....	402	3	—	—	—	—	111	—	1	—
	Anta.....	168	—	—	—	—	—	36	—	1	—
	Apparecida.....	328	—	—	—	—	—	49	—	—	—
	TOTAL.....	898	3	—	—	—	—	196	—	2	—
Saquarema.....	Saquarema.....	1.071	11	—	1	—	—	—	—	—	1
	Palmital.....	1.251	6	—	—	—	—	—	—	1	1
	Conceig. de Matto Grosso	1.071	—	—	—	—	—	—	—	—	—
	TOTAL.....	3.393	17	—	1	—	—	—	—	1	2
Sumidouro.....	Sumidouro.....	396	16	—	—	—	—	465	—	2	1
Therezopolis.....	Therezopolis.....	921	37	—	—	—	—	—	—	4	2
	Santa Rita.....	631	—	—	—	—	—	5	—	—	—
	Sebastiana.....	864	2	—	—	—	—	6	—	—	—
	TOTAL.....	2.416	39	—	—	—	—	11	—	4	2
Valença.....	Valença.....	1.360	19	—	1	1	—	66	1	2	—
	Desengano.....	244	—	1	—	—	—	51	—	1	1
	S. Antonio do Rio Bonito	206	26	—	—	—	—	121	—	1	2
	Ipiabas.....	62	3	—	—	—	—	24	—	—	—
	Santa Isabel do Rio Preto	98	1	—	—	—	—	144	—	—	—
	S. Sebast.º do Rio Bonito	228	—	—	—	—	—	192	—	—	3
	TOTAL.....	2.198	49	1	1	1	—	598	1	4	6
Vassouras.....	Vassouras.....	1.284	—	2	1	—	—	29	3	2	2
	Paty do Alferes.....	922	—	—	—	—	—	46	—	1	1
	Andrade Pinto.....	629	—	—	—	—	—	32	—	—	2
	S. Sebastião dos Ferreiros	976	—	—	—	—	—	2	—	—	—
	Sacra Família do Tinguá	142	—	—	—	—	—	220	—	—	—
	Rodeio.....	587	—	—	—	—	—	2	—	1	1
	Paracamby.....	887	50	—	—	—	—	2	—	—	2
	Comercio.....	138	—	—	—	—	—	37	—	—	1
	TOTAL.....	5.565	50	2	1	—	—	370	3	4	9
TOTAL DO ESTADO	168.671	2.264	27	42	49	—	8.755	27	140	503	

ESTATISTICA DOMICILIARIA

STATISTIQUE DOMICILIAIRE

(CONCLUSÃO — FIN)

		OUTRAS APLICAÇÕES													População Po- pulation	Densidade Densité
		AUTRES APPLICATIONS														
Quar- teis Ca- sei- nes	Diver- sos Di- veis	TOTAL	De- positos Dé- pôts	Escolas Éco- les	Escreto- rios Bu- reaux	Es- tações Sta- tions	Fabricas ou officinas Fabri- ques ou ateliers	Casas de negocio Mai- sons de com- merce	REPARTIÇÕES			Templos Tem- ples	Diversas Di- verses	TOTAL		
									ADMINISTRAÇÕES							
									federaes fé- dérales	estaduaes des États	municipaes muni- cipa- les					
--	--	112	1	--	--	1	2	21	2	1	2	--	1	31	7 357	14,31
--	--	37	--	--	--	--	--	3	--	--	--	--	--	3	3 350	16,34
--	--	49	--	--	--	--	--	1	--	--	--	--	--	1	8 393	22,26
--	--	198	1	--	--	1	2	25	2	1	2	--	1	35	19 100	17,43
--	--	2	--	2	1	--	--	26	3	2	1	2	--	37	7 301	6,80
--	--	2	--	2	1	--	--	42	1	--	--	2	--	48	10 043	8,02
--	--	--	--	--	--	--	1	22	--	--	--	1	--	24	7 439	6,95
--	--	4	--	4	2	--	1	90	4	2	1	5	--	109	24 783	7,30
1	--	469	--	1	--	2	1	47	1	4	1	2	1	60	8 811	10,19
1	--	7	--	4	--	1	2	44	8	--	1	3	2	65	7 200	7,76
--	--	5	--	--	--	--	--	14	--	--	--	--	--	14	4 516	7,10
--	--	6	--	--	--	--	--	15	2	1	--	3	--	21	6 912	7,94
1	--	18	--	4	--	1	2	73	10	1	1	6	2	100	18 628	7,65
2	--	73	2	--	--	1	4	72	2	1	--	2	3	87	13 020	9,09
--	--	54	--	2	--	3	--	15	1	--	1	4	1	27	3 894	12,77
--	--	124	--	1	--	3	--	23	1	--	--	2	1	31	8 918	27,02
--	--	24	--	1	--	--	--	3	--	--	--	1	--	5	977	11,36
--	--	144	--	2	--	3	--	23	1	--	--	1	--	30	6 260	25,62
--	--	195	--	1	--	1	1	5	1	--	--	--	--	9	8 470	20,02
2	--	614	2	7	--	11	5	141	6	1	1	10	5	189	41 389	14,72
--	--	39	1	--	--	3	3	13	4	1	--	--	--	25	12 510	9,46
--	--	48	--	--	--	--	--	9	3	--	--	--	--	12	10 827	11,16
--	--	34	--	--	--	--	2	4	3	--	--	--	--	9	12 458	18,79
--	--	2	1	2	--	1	--	19	1	--	--	--	--	24	6 647	6,80
--	--	220	--	2	--	1	--	13	1	--	--	--	--	17	2 437	6,73
1	--	5	--	1	--	2	1	13	2	--	--	--	--	19	4 884	8,25
1	--	5	1	1	1	7	2	65	2	1	--	2	1	83	5 660	6,35
--	--	38	--	--	--	3	--	5	--	--	--	--	1	9	4 128	23,45
2	--	391	3	6	1	17	8	141	16	2	--	2	2	198	59 551	10,00
65	3	9 611	200	248	184	124	437	5 916	194	103	42	225	184	7 857	1 559 371	8,75

ESTADO DO RIO GRANDE DO NORTE

MUNICIPIOS MUNICIPES	DISTRICTOS DISTRICTS	NUMERO DE PREDIOS NOMBRE DE MAISONS							TOTAL TOTAL
		Terrens Au-rez de chaussée	Asso- biadados Au dessus de chaussée	De De					
				2	3	4	5	+ de 5	
Acary	Acary	1 817	1	2	—	—	—	—	1 820
Angicos	Angicos	1 781	2	1	—	—	—	—	1 784
Apody	Apody	1 751	1	7	—	—	—	—	1 759
Arcia Branca	Arcia Branca	1 526	—	1	—	—	—	—	1 527
Arez	Arez	841	—	—	—	—	—	—	841
Assú	Assú	3 437	—	3	—	—	—	—	3 440
Augusto Severo	Augusto Severo	1 813	—	4	—	—	—	—	1 817
Caicó	Caicó	3 863	3	1	—	—	—	—	3 867
Canguaretama	Canguaretama	1 951	—	4	—	—	—	—	1 955
Caraiúbas	Caraiúbas	1 161	1	1	—	—	—	—	1 163
Ceará-mirim	Ceará-mirim	4 836	2	3	—	—	—	—	4 841
Cuitiões Novos	Cuitiões Novos	1 782	4	—	—	—	—	—	1 786
Flóres	Flóres	1 274	1	—	—	—	—	—	1 275
Goyanninha	Goyanninha	2 790	—	1	—	—	—	—	2 791
Jardim do Seridó	Jardim do Seridó	3 273	1	4	—	—	—	—	3 278
Lages	Lages	1 792	—	—	—	—	—	—	1 792
Luiz Gomes	Luiz Gomes	891	—	—	—	—	—	—	891
Macahybas	Macahybas	2 905	—	13	—	—	—	—	2 918
Macáu	Macáu	2 505	7	11	1	—	—	—	2 524
Martins	Martins	2 356	2	—	—	—	—	—	2 358

ESTATISTICA PREDIAL

STATISTIQUE PRÉDIALE

CONDIÇÃO DOS PREDIOS CONDITION DES MAISONS						PROPRIEDADE DOS PREDIOS PROPRIÉTÉ DES MAISONS				População Population	Densidade Densité	
Habitáveis Habitable			Em En			Particular Particulière	Pública Publique					TOTAL TOTAL
Occupados Occupées	Desocupados Vacantes	Total	construção ou re- construcção ou re- construcção	ruínas ruines	Total		federal fédérale	estadual des États	municipal municipale			
1 698	122	1 820	—	—	1 820	1 815	4	1	—	1 820	12 248	6,73
1 662	122	1 784	8	3	1 795	1 791	—	—	4	1 795	12 313	6,86
1 719	40	1 759	2	2	1 763	1 759	3	—	1	1 763	12 369	7,02
1 443	84	1 527	17	1	1 545	1 538	3	3	1	1 545	9 158	5,93
797	44	841	1	—	842	840	—	—	2	842	4 821	5,73
3 383	57	3 440	—	—	3 440	3 439	—	—	1	3 440	24 779	7,20
1 692	125	1 817	1	1	1 819	1 816	—	—	3	1 819	10 994	6,04
3 549	318	3 867	4	1	3 872	3 867	1	2	2	3 872	25 366	6,55
1 899	56	1 955	2	—	1 957	1 946	6	3	2	1 957	11 451	5,85
1 090	73	1 163	2	8	1 173	1 170	—	2	1	1 173	7 408	6,32
4 764	77	4 841	12	3	4 856	4 851	—	—	5	4 856	26 319	5,42
1 612	174	1 786	10	3	1 799	1 795	1	2	1	1 799	11 998	6,67
1 221	54	1 275	—	—	1 275	1 273	—	—	2	1 275	8 235	6,46
2 763	28	2 791	3	1	2 795	2 790	—	—	5	2 795	18 383	6,58
3 042	236	3 278	5	2	3 285	3 279	1	5	—	3 285	21 005	6,39
1 689	103	1 792	3	—	1 795	1 788	4	1	2	1 795	10 865	6,05
876	15	891	—	—	891	889	1	—	1	891	5 661	6,35
2 807	111	2 918	2	1	2 921	2 902	14	—	5	2 921	17 775	6,09
2 386	138	2 524	12	5	2 541	2 535	3	—	3	2 541	14 670	5,77
2 300	58	2 358	—	1	2 359	2 337	—	19	3	2 359	15 118	6,41

ESTADO DO RIO GRANDE DO NORTE

MUNICIPIOS MUNICIPES	DISTRICTOS DIS TRIC IS	NUMERO DE PREDIOS NOMBRE DE MAISONS							TOTAL TOTAL
		Terreos Au-vez de chaussée	Asso- bradados Au dessus de chaussée	De De					
				2	3	4	5	+ de 5	
Mossoró	Mossoro	3 391	1	36	—	—	—	—	3 428
Natal	Natal	5 338	14	53	5	—	—	—	5 410
Nova Cruz	Nova Cruz	3 533	—	1	—	—	—	—	3 534
Páu dos Ferros	Páu dos Ferros	1 715	—	2	—	—	—	—	1 717
Papary	Papary	1 133	—	—	—	—	—	—	1 133
Patú	Patú	1 113	—	—	—	—	—	—	1 113
Pedro Velho	Pedro Velho	2 228	—	—	—	—	—	—	2 228
Port'Alegre	Port'Alegre	788	1	2	—	—	—	—	791
Sant'Anna do Mattos	Sant'Anna do Mattos	3 296	—	6	—	—	—	—	3 302
Santa Cruz	Santa Cruz	3 942	—	2	—	—	—	—	3 944
Santo Antonio	Santo Antonio	2 733	—	1	—	—	—	—	2 734
São Gonçalo	São Gonçalo	2 960	—	—	—	—	—	—	2 960
São José do Mipibú	São José do Mipibú	3 298	1	1	—	—	—	—	3 300
São Miguel de Páu dos Ferros	S Miguel de P dos Ferros	1 485	—	—	—	—	—	—	1 485
Serra Negra	Serra Negra	1 134	—	—	—	—	—	—	1 134
Taipú	Taipú	2 229	—	—	—	—	—	—	2 229
Touros	Touros	3 394	1	—	—	—	—	—	3 395
	TOTAL DO ESTADO	88 055	43	160	6	—	—	—	88 264

ESTATISTICA PREDIAL

STATISTIQUE PRÉDIALE

(CONCLUSÃO — FIN)

CONDIÇÃO DOS PREDIOS CONDITION DES MAISONS						PROPRIÉDADE DOS PREDIOS PROPRIÉTÉ DES MAISONS					População Population	Densidade Densité
Habitáveis Habitables			Em En			Particular Particulière	Pública Publique			TOTAL TOTAL		
Occupados Occupées	Desocupados Vacantes	Total Total	construção ou re- construção ou re- construc- tion	ruínas ruines	Total Total		federal fédérale	estadual des États	municipal municipale			
3 227	261	3 428	31	9	3 468	3 464	1	—	3	3 468	20 300	5,85
5 157	253	5 410	28	19	5 457	5 416	16	22	3	5 457	30 696	5,63
3 391	143	3 534	22	4	3 560	3 556	1	—	3	3 560	20 328	5,71
1 556	161	1 717	3	6	1 726	1 718	1	2	5	1 726	10 124	5,87
1 120	13	1 133	—	1	1 134	1 134	—	—	—	1 134	6 435	5,67
1 086	27	1 113	1	—	1 114	1 105	—	—	9	1 114	7 504	6,74
2 154	74	2 228	38	36	2 302	2 301	—	—	1	2 302	12 023	5,22
735	56	791	—	1	792	790	—	—	2	792	4 655	5,88
3 269	33	3 302	1	—	3 303	3 300	—	—	3	3 303	21 393	6,48
3 904	40	3 944	3	1	3 948	3 941	1	3	3	3 948	25 546	6,47
2 717	17	2 734	5	—	2 739	2 738	—	—	1	2 739	16 976	6,20
2 948	12	2 960	1	3	2 964	2 960	3	—	1	2 964	17 231	5,81
3 240	60	3 300	12	5	3 317	3 314	1	—	2	3 317	17 875	5,39
1 410	75	1 485	2	2	1 489	1 487	—	—	2	1 489	8 455	5,68
1 049	85	1 134	9	5	1 148	1 144	—	—	4	1 148	6 988	6,09
2 170	59	2 229	1	—	2 230	2 218	6	—	6	2 230	12 651	5,67
3 122	273	3 395	10	3	3 408	3 400	6	—	2	3 408	17 019	4,99
84 647	3 617	88 264	251	127	88 642	88 406	77	65	94	88 642	537 135	6,06

ESTADO DO RIO GRANDE DO NORTE

MUNICIPIOS MUNICIPES	DISTRITOS DISTRICTS	DOMICILIOS DOMICILES									
		PARTICULARES Particuliers — RESIDENCIAS Résidences		COLLECTIVOS EN COMMUN							
		Occupa- das Occupés	Desocupa- das Vacantes	Asylos Asiles	Cadeias Prisons	Escolas Écoles	Fabrics ou officinas Fabri- ques ou ateliers	Fazendas e outros estabeci- mentos agricolas Domes et autres établis- se- ments agrico- les	Hos- pitaes Hô- pitaux	Hotels	Pensões ou casas de com- modos Pensi- ons ou mai- sons garnies
Acaú	Acaú	1 499	122	—	1	—	—	10	—	—	1
Angicos	Angicos	1 270	122	—	1	—	—	348	—	1	1
Apodi	Apodi	1 695	40	—	—	—	—	1	—	—	—
Areia Branca	Areia Branca	1 389	81	—	1	—	—	2	—	2	2
Arez	Arez	526	41	—	—	—	—	34	—	—	—
Assú	Assú	3 323	57	—	—	—	—	—	—	—	5
Augusto Severo	Augusto Severo	915	125	—	—	—	—	157	—	—	—
Caicó	Caicó	2 795	318	—	1	—	—	115	—	—	5
Canguaretama	Canguaretama	1 508	56	—	1	—	—	13	—	2	—
Caraiúbas	Caraiúbas	983	73	—	—	—	—	18	—	—	—
Ceará-mirim	Ceará-mirim	3 407	77	—	1	—	1	85	—	1	15
Cumaes Novos	Cumaes Novos	1 376	171	—	1	—	—	38	—	—	—
Flores	Flores	1 001	54	—	1	—	—	27	—	—	—
Goyanhinha	Goyanhinha	2 553	28	—	1	—	—	9	—	—	—
Jardim do Seridó	Jardim do Seridó	2 890	256	—	1	—	—	4	—	1	7
Lages	Lages	1 561	103	—	—	—	—	10	—	1	3
Luiz Gomes	Luiz Gomes	544	15	—	—	—	—	61	—	—	—
Macauhyba	Macauhyba	2 689	111	—	1	1	—	4	—	1	—
Maciú	Maciú	2 263	138	—	1	—	—	5	—	1	8
Martins	Martins	2 167	58	—	—	—	—	1	—	—	4

ESTATISTICA DOMICILIARIA

STATISTIQUE DOMICILIAIRE

OUTRAS APLICAÇÕES															População Po- pulation	Densidade Densité
AUTRES APPLICATIONS																
Quar- teis Ca- set- nes	Diver- sos Di- vers	TOTAL	De- posi- tos Dé- pôts	Escolas Éco- les	Escripto- rios Bu- reaux	Es- tações Sta- tions	Fabricas ou officinas Fabri- ques ou ateliers	Casas de negocio Mais- sons de com- merce	REPARIÇÕES ADMINISTRAÇÕES			Templos Tem- ples	Diversas Di- verses	TOTAL		
									fede- raes fé- dérales	estaduaes des États	municipaes mu- nicipa- les					
—	—	12	—	1	1	—	—	38	4	—	—	2	—	46	12 248	8,11
1	—	352	1	1	—	—	2	39	2	1	—	2	1	49	12 313	7,59
1	—	2	—	—	—	—	1	15	3	—	1	2	—	22	12 369	7,29
—	—	7	3	1	3	1	7	64	1	2	1	2	1	86	9 158	6,56
—	—	34	—	1	—	—	—	5	—	—	1	2	—	9	4 821	8,61
—	—	5	2	3	1	—	1	38	—	—	1	3	—	49	24 779	7,41
1	—	158	2	1	1	—	1	22	—	—	—	6	—	33	10 994	9,97
1	—	122	1	2	—	—	11	71	—	1	1	7	1	95	25 366	8,70
—	—	16	2	1	—	1	1	10	—	—	1	6	3	25	11 451	7,51
1	—	19	1	1	—	—	—	18	1	—	1	1	2	25	7 408	7,39
—	—	103	1	2	—	—	52	34	—	—	—	8	2	99	26 319	7,50
—	—	39	1	1	—	—	—	40	2	—	1	4	2	51	11 998	8,48
1	—	29	2	—	—	—	—	32	—	—	—	1	—	35	8 235	8,00
—	—	10	—	—	—	—	—	13	—	—	—	—	—	13	18 383	7,17
—	—	13	—	1	—	—	1	57	—	—	—	3	—	62	21 005	7,24
—	—	14	2	—	1	1	—	64	—	1	3	4	1	77	10 865	6,90
1	—	62	1	—	—	—	—	1	1	—	—	—	—	3	5 661	9,34
—	—	7	5	1	—	—	2	45	—	—	—	6	1	60	17 775	6,59
2	—	17	49	5	9	—	4	81	3	1	1	6	1	160	14 670	6,43
1	—	6	2	1	1	—	6	61	—	—	—	5	1	77	15 118	6,96

ESTADO DO RIO GRANDE DO NORTE

MUNICIPIOS MUNICIPES	DISTRICTOS DISTRICTS	DOMICILIOS DOMICILES									
		PARTICULARES Particuliers — RESIDENCIAS Résidences		COLLECTIVOS EN COMMUN							
		Occupa- das Occupées	Des- occupa- das Vacantes	Asylos Asiles	Cadeias Prisons	Escolas Écoles	Fabricas ou officinas Fabriques ou ateliers	Fazendas e outros estabele- cimentos agricolas Fermes et autres établis- se- ments agricoles	Hos- pitaes Hô- pitaux	Hotéis Hôtels	Pensões ou casas de com- modos Pensi- ons ou mai- sons garnies
Mossoiô	Mossoiô	2 995	201	—	1	2	—	2	—	1	2
Natal	Natal	4 701	253	3	1	5	—	18	4	3	11
Nova Cruz	Nova Cruz	3 300	143	—	—	—	—	—	—	3	—
Pau dos Ferros	Pau dos Ferros	1 286	161	—	—	—	—	65	—	—	—
Papary	Papary	1 046	13	—	—	—	—	10	—	—	—
Patú	Patú	792	27	—	—	—	—	60	—	—	—
Pedio Velho	Pedio Velho	1 996	74	—	—	—	—	5	—	1	—
Port'Alegre	Port'Alegre	704	56	—	1	—	—	5	—	—	1
Sant'Anna do Mattos	Sant'Anna do Mattos	3 159	33	—	1	—	—	5	—	—	—
Santa Cruz	Santa Cruz	3 500	40	—	1	—	—	36	—	1	3
Santo Antonio	Santo Antonio	2 677	17	—	—	—	—	3	—	—	—
São Gonçalo	São Gonçalo	2 145	12	—	1	—	—	86	—	—	—
S José do Mipibú	S José do Mipibú	2 937	60	—	1	—	—	18	—	1	5
S Miguel de P dos Ferros	S Miguel de P dos Ferros	1 041	75	—	—	—	—	33	—	—	30
Serra Negra	Serra Negra	594	85	—	—	—	—	59	—	—	23
Taipú	Taipú	1 804	59	—	—	—	—	38	—	2	4
Touros	Touros	2 879	273	—	—	—	—	17	—	—	—
	TOTAL	73 940	3 617	3	19	8	1	1 402	4	22	130

ESTATISTICA DOMICILIARIA

STATISTIQUE DOMICILIAIRE

(CONCLUSÃO - FIN)

OUTRAS APLICAÇÕES															População Po- pulation	Densidade Densité
AUTRES APPLICATIONS																
Quar- teis Ca- sei- nes	Diver- sos Di- veis	TOTAL TOTAL	De- posito- Dé- pôts	Escolas Éco- les	Escripto- rios Bu- reaux	Es- tações Sta- tions	Fabricas ou officinas Fabri- ques ou ateliers	Casas de negocio Mai- sons de com- merce	REPARTIÇÕES ADMINISTRAÇÕES			Templos Temp- ples	Diversas Di- veises	TOTAL TOTAL		
									federaes fê- dérales	estaduaes des États	municipaes muni- cipa- les					
--	--	8	23	5	13	1	28	191	2	--	1	5	9	279	20 300	6,76
7	1	53	13	6	28	11	9	248	8	9	1	13	16	362	30 696	6,46
1	--	4	--	1	1	1	9	84	--	1	1	10	3	111	20 328	6,15
1	--	66	--	1	--	--	--	9	1	1	1	3	--	16	10 124	7,49
--	--	10	--	--	--	--	--	4	--	--	--	4	--	8	6 435	6,09
1	--	61	--	--	--	--	--	5	1	--	--	2	--	8	7 504	8,80
--	--	6	9	1	--	2	72	33	1	1	1	4	2	125	12 023	6,01
--	--	7	--	--	--	--	1	--	--	--	--	2	--	3	4 655	6,55
--	--	6	4	1	--	--	1	27	--	--	1	1	--	35	21 393	6,76
--	--	41	--	--	2	--	--	29	--	--	--	3	--	34	25 546	7,21
--	--	3	--	--	--	--	--	21	--	--	--	1	--	22	16 976	6,33
--	--	87	3	1	--	1	18	13	--	--	--	8	--	44	17 231	7,72
1	--	26	--	1	--	--	1	31	2	--	--	3	1	39	17 875	6,03
1	--	64	--	1	--	--	--	13	--	--	1	1	--	16	8 455	7,65
1	--	83	--	--	--	--	1	17	1	--	1	2	1	23	6 988	10,32
2	--	46	1	1	1	2	--	35	4	--	1	1	--	46	12 651	6,84
1	--	18	--	--	--	--	1	37	--	--	1	11	--	50	17 019	5,87
26	1	1 616	128	42	62	21	230	1 545	37	18	22	145	48	2 298	537 135	7,11

ESTADO DO RIO GRANDE DO SUL

MÚNICIPIOS MUNICIPES	DISTRICTOS DISTRICTS	NUMERO DE PREDIOS NOMBRE DE MAISONS							TOTAL TOTAL
		Terros Au-rez de chaussée	Asso- bradados Au dessus de chaussée	De De					
				2	3	4	5	+ de 5	
Alegrete.....	1º Alegrete.....	2.774	9	21	—	—	—	—	2.804
	2º Itapororó.....	633	—	—	—	—	—	—	633
	3º Parové.....	381	—	1	—	—	—	—	382
	4º Caverá.....	610	—	—	—	—	—	—	610
	5º Boa Vista.....	250	—	—	—	—	—	—	250
	TOTAL.....	4.648	9	22	—	—	—	—	4.679
Alfredo Chaves.....	1º Alfredo Chaves.....	1.031	137	89	2	1	—	—	1.310
	2º Capociras.....	519	—	63	—	—	—	—	582
	3º Monte Veneto.....	390	14	37	—	—	—	—	441
	4º Bella Vista.....	442	—	59	1	—	—	—	502
	5º Nova Bassano.....	372	—	38	—	—	—	—	410
	6º Vista Alegre.....	489	—	—	—	—	—	—	489
	TOTAL.....	3.293	151	286	3	1	—	—	3.734
Antonio Prado.....	Antonio Prado.....	971	117	125	12	5	—	—	1.230
Arroio Grande.....	1º Arroio Grande.....	784	2	3	—	—	—	—	789
	2º Estação de Piratiny.....	460	—	—	—	—	—	—	460
	3º Bretanhas.....	314	—	—	—	—	—	—	314
	TOTAL.....	1.558	2	3	—	—	—	—	1.563
Bagé.....	1º Bagé.....	3.575	100	55	2	—	—	—	3.732
	2º Pirahy.....	130	—	1	—	—	—	—	131
	3º Olhos d'Agua.....	317	—	—	—	—	—	—	317
	4º Palmas.....	270	—	—	—	—	—	—	270
	5º Santa Rosa.....	712	—	1	—	—	—	—	713
	6º Rio Negro (ou Coxilha Secca)	389	—	—	—	—	—	—	389
	7º Candiota.....	532	—	—	—	—	—	—	532
	8º S. Domingos (ou Pirahysinho)	330	—	1	—	—	—	—	331
	TOTAL.....	6.255	100	58	2	—	—	—	6.415
Bento Gonçalves.....	1º Bento Gonçalves.....	766	54	413	9	—	—	—	1.242
	2º Monte Belo.....	279	—	118	—	—	—	—	397
	3º Linha Jansen.....	265	70	117	1	—	—	—	453
	4º Nova Pompéa.....	249	—	29	—	—	—	—	278
	5º Santa Thereza.....	178	—	39	—	—	—	—	217
	TOTAL.....	1.737	124	716	10	—	—	—	2.587

ESTATISTICA PREDIAL

STATISTIQUE PRÉDIALE

CONDIÇÃO DOS PREDIOS CONDITION DES MAISONS						PROPRIEDADE DOS PREDIOS PROPRIÉTÉ DES MAISONS					População Population	Densidade Densité
Habitáveis Habitable			Em En			Particular Particulière	Publica Publique			TOTAL TOTAL		
Occupados Occupés	Desocupados Vacantes	TOTAL	construção ou re- construção construction ou re- construction	ruínas ruines	TOTAL		federal fédérale	estadual des États	municipal municipale			
2.772	32	2.804	1	—	2.805	2.798	1	2	4	2.805	18.372	6,55
633	—	633	—	—	633	628	—	5	—	533	4.910	7,76
382	—	382	—	—	382	381	—	1	—	382	3.069	8,03
610	—	610	—	—	610	610	—	—	—	610	4.620	7,57
249	1	250	—	—	250	250	—	—	—	250	2.359	9,44
4.646	33	4.679	1	—	4.680	4.667	1	8	4	4.680	33.330	7,12
1.306	4	1.310	—	—	1.310	1.310	—	—	—	1.310	12.495	9,54
582	—	582	—	—	582	582	—	—	—	582	4.706	8,09
441	—	441	—	—	441	441	—	—	—	441	3.940	8,93
502	—	502	—	—	502	502	—	—	—	502	4.262	8,49
468	2	410	—	—	410	410	—	—	—	410	3.764	9,18
377	112	489	—	—	489	489	—	—	—	489	3.228	6,60
3.616	118	3.734	—	—	3.734	3.734	—	—	—	3.734	32.395	8,68
1.202	28	1.230	—	3	1.233	1.230	—	—	3	1.233	9.516	7,72
787	2	789	—	—	789	789	—	—	—	789	5.147	6,52
459	1	460	—	—	460	460	—	—	—	460	3.387	7,36
314	—	314	—	—	314	314	—	—	—	314	2.060	6,56
1.560	3	1.563	—	—	1.563	1.563	—	—	—	1.563	10.594	6,78
3.708	24	3.732	5	3	3.740	3.710	4	3	23	3.740	24.424	6,53
131	—	131	—	—	131	131	—	—	—	131	1.339	10,22
317	—	317	—	—	317	317	—	—	—	317	2.643	8,34
270	—	270	—	—	270	270	—	—	—	270	2.936	10,87
713	—	713	—	—	713	711	1	1	—	713	5.387	7,56
389	—	389	—	—	389	388	—	—	1	389	2.924	7,52
531	1	532	—	—	532	531	—	—	1	532	4.141	7,78
331	—	331	—	—	331	326	1	2	2	331	2.504	7,56
6.390	25	6.415	5	3	6.423	6.384	6	6	27	6.423	46.298	7,21
1.242	—	1.242	—	—	1.242	1.240	—	—	2	1.242	10.909	8,78
397	—	397	—	—	397	397	—	—	—	397	3.329	8,39
453	—	453	—	—	453	453	—	—	—	453	3.832	8,46
278	—	278	—	—	278	278	—	—	—	278	2.305	8,29
217	—	217	—	—	217	217	—	—	—	217	1.697	7,82
2.587	—	2.587	—	—	2.587	2.585	—	—	2	2.587	22.072	8,53

ESTADO DO RIO GRANDE DO SUL

MUNICIPIOS MUNICIPES	DISTRICTOS DISTRICTS	NUMERO DE PREDIOS NOMBRE DE MAISONS							TOTAL TOTAL
		Terreos Au-réz de chaussée	Asse- bradados Au dessus de chaussée	De De					
				2	3	4	5	+ de 5	
Bom Jesus.....	1º Bom Jesus.....	475	—	6	1	—	—	—	482
	2º Taimbesinho.....	195	—	—	—	—	—	—	195
	3º Morro Agudo.....	272	—	—	—	—	—	—	272
	TOTAL.....	942	—	6	1	—	—	—	949
Caçapava.....	1º Caçapava.....	1.105	—	4	—	—	—	—	1.109
	2º Seival.....	237	—	—	—	—	—	—	257
	3º Camaquã.....	354	—	—	—	—	—	—	364
	4º Irapoá.....	355	—	—	—	—	—	—	355
	5º Boa Vista.....	582	—	—	—	—	—	—	582
	6º Pecegheiro.....	381	—	—	—	—	—	—	381
TOTAL.....	3.044	—	4	—	—	—	—	3.048	
Cachoeira.....	1º Cachoeira.....	2.507	48	39	3	—	—	—	2.597
	2º Capané.....	584	—	—	—	—	—	—	584
	3º Palmas.....	311	—	—	—	—	—	—	311
	4º Restinga Secca.....	1.220	28	7	—	—	—	—	1.255
	5º Dona Francisca.....	877	—	—	—	—	—	—	877
	6º Agudo.....	1.609	—	1	1	—	—	—	1.611
	7º Serro Branco.....	1.267	—	—	—	—	—	—	1.267
TOTAL.....	8.375	76	47	4	—	—	—	8.502	
Cangussú.....	1º Cangussú.....	1.600	—	3	—	—	—	—	1.603
	2º Iguatemy.....	898	—	—	—	—	—	—	898
	3º Pantanoso.....	950	—	—	—	—	—	—	950
	4º Cerrito.....	1.024	—	—	—	—	—	—	1.024
	5º Rincão dos Cravos.....	793	1	2	—	—	—	—	796
TOTAL.....	5.255	1	5	—	—	—	—	5.271	
Caxias.....	1º Caxias.....	228	2.108	184	—	—	—	—	2.520
	2º Nova Trento.....	593	16	—	—	—	—	—	609
	3º Nova Vicenza.....	685	4	2	—	—	—	—	691
	4º Nova Padua.....	243	133	—	—	—	—	—	376
	5º Gallopolis.....	314	2	—	—	—	—	—	316
TOTAL.....	2.063	2.263	186	—	—	—	—	4.512	

ESTATISTICA PREDIAL

STATISTIQUE PRÉDIALE

(CONTINUAÇÃO — SUITE)

CONDIÇÃO DOS PREDIOS CONDITION DES MAISONS						PROPRIÉDADE DOS PREDIOS PROPRIÉTÉ DES MAISONS					População Population	Densidade Densité
Habitaveis Habitable			Em En			Particular Particulière	Publica Publique			TOTAL TOTAL		
Occupados Occupées	Desocupados Vacantes	Total	construção ou re- construcção ou re- construcção	ruínas ruines	Total		federal fédérale	estadual des États	municipal municipale			
482	—	482	—	—	482	482	—	—	—	482	3 357	6,96
195	—	195	—	—	195	195	—	—	—	195	1 684	8,64
270	2	272	—	—	272	272	—	—	—	272	2 133	7,77
947	2	949	—	—	949	949	—	—	—	949	7 154	7,54
1 091	16	1 109	2	—	1 111	1 110	—	—	1	1 111	7 834	7,65
257	—	257	—	—	257	257	—	—	—	257	2 018	7,85
364	—	364	—	—	364	364	—	—	—	364	2 785	7,65
355	—	355	—	—	355	355	—	—	—	355	2 596	7,31
582	—	582	—	—	582	582	—	—	—	582	3 873	6,65
381	—	381	—	—	381	381	—	—	—	381	2 665	6,99
3 030	18	3 048	2	—	3 050	3 049	—	—	1	3 050	21 771	7,14
2 561	36	2 597	4	6	2 607	2 600	1	2	4	2 607	15 439	5,92
584	—	584	—	—	584	584	—	—	—	584	5 469	9,36
311	—	311	—	—	311	311	—	—	—	311	3 377	10,86
1 251	1	1 255	—	—	1 255	1 248	4	—	3	1 255	8 865	7,06
876	1	877	—	—	877	877	—	—	—	877	6 690	7,63
1 611	—	1 611	—	—	1 611	1 611	—	—	—	1 611	10 195	6,33
1 267	—	1 267	—	—	1 267	1 267	—	—	—	1 267	8 543	6,74
8 464	38	8 502	4	6	8 512	8 498	5	2	7	8 512	58 578	6,88
1 585	18	1 603	1	1	1 605	1 605	—	—	—	1 605	9 931	6,19
898	—	898	1	—	899	899	—	—	—	899	6 661	7,41
950	—	950	—	—	950	947	—	3	—	950	7 073	7,45
1 022	2	1 024	—	—	1 024	1 022	—	1	1	1 024	7 258	7,09
796	—	796	—	—	796	796	—	—	—	796	5 352	6,72
5 251	20	5 271	2	1	5 274	5 269	—	4	1	5 274	36 275	6,88
2 497	23	2 520	7	2	2 529	2 518	—	7	4	2 529	18 350	7,26
609	—	609	—	—	609	608	—	—	1	609	4 689	7,70
691	—	691	—	—	691	691	—	—	—	691	5 474	7,92
376	—	376	—	—	376	376	—	—	—	376	3 121	8,30
314	2	316	—	—	316	316	—	—	—	316	2 139	6,77
4 487	25	4 512	7	2	4 521	4 509	—	7	5	4 521	33 773	7,47

ESTADO DO RIO GRANDE DO SUL

MUNICIPIOS MUNICIPES	DISTRICTOS DISTRICIS	NUMERO DE PREDIOS NOMBRE DE MAISONS							TOTAL TOTAL
		Terreos Au-rez de chaussée	Asso- bradados Au dessus de chaussée	De De					
				2	3	4	5	+ de 5	
Conceição do Arroio	1º Conceição do Arroio	1 023	—	—	—	—	—	—	1 023
	2º Tres Forquilhas	712	—	—	—	—	—	—	712
	3º Passinhos	639	—	—	—	—	—	—	639
	4º Barra do Ouro	324	—	—	—	—	—	—	324
	5º Cachoeira	422	—	—	—	—	—	—	422
	TOTAL	3 120	—	—	—	—	—	—	3 120
Cruz Alta	1º Cruz Alta	1 610	—	6	—	—	—	—	1 616
	2º Tupacoretan	337	—	1	—	—	—	—	338
	3º Vallos (ou Santa Clara)	787	—	—	—	—	—	—	787
	4º Santa Barbara	592	—	1	—	—	—	—	593
	5º Tres Capões	183	—	—	—	—	—	—	183
	6º Cadeado	199	—	—	—	—	—	—	199
	7º Colonia General Osorio	889	—	—	—	—	—	—	889
	8º New Wurttemberg	1 237	—	—	—	—	—	—	1 237
	9º Visconde do Rio Branco	323	—	7	—	—	—	—	330
	TOTAL	6 157	—	15	—	—	—	—	6 172
Dom Pedrito	1º Dom Pedrito	1 008	—	4	—	—	—	—	1 012
	2º São Sebastião	264	—	—	—	—	—	—	264
	3º Santa Maria e Pirahy	187	—	—	—	—	—	—	187
	4º Ponche Verde	355	—	3	—	—	—	—	358
	5º Vaccaryquá	209	—	—	—	—	—	—	209
	6º Uracaryhy	224	—	—	—	—	—	—	224
	TOTAL	2 247	—	7	—	—	—	—	2 254
Dóres de Camaquã	1º Dóres de Camaquã	1 403	—	—	—	—	—	—	1 403
	2º Tapes	405	—	3	—	—	—	—	408
	TOTAL	1 808	—	3	—	—	—	—	1 811
Encantado	1º Encantado	977	131	85	—	1	—	—	1 194
	2º Anta Gorda	674	385	72	—	—	—	—	1 131
	3º Itapuca	487	142	6	—	—	—	—	635
	TOTAL	2 138	658	163	—	1	—	—	2 960

ESTATISTICA PREDIAL

STATISTIQUE PRÉDIALE
(CONTINUAÇÃO — SITE)

CONDIÇÃO DOS PREDIOS CONDITION DES MAISONS						PROPRIEDADE DOS PREDIOS PROPRIÉTÉ DES MAISONS					População Population	Densidade Densité
Habitaveis Habitable			Em En			Particular Particulière	Publica Publique			TOTAL TOTAL		
Occupados Occupés	Desocupados Vacantes	Total	construção ou re- construção	ruínas ruines	Total		federal fédérale	estadual des États	municipal municipale			
906	117	1.023	—	—	1.023	1.023	—	—	—	1.023	5.502	5,38
711	1	712	—	—	712	711	1	—	—	712	4.852	6,81
639	—	639	—	—	639	639	—	—	—	639	4.515	7,07
324	—	324	—	—	324	324	—	—	—	324	2.564	7,91
422	—	422	—	—	422	422	—	—	—	422	3.006	7,12
3.002	118	3.120	—	—	3.120	3.119	1	—	—	3.120	20.439	6,55
1.616	—	1.616	—	—	1.616	1.611	2	3	—	1.616	11.253	6,96
338	—	338	—	—	338	331	1	6	—	338	2.164	6,40
787	—	787	—	—	787	787	—	—	—	787	5.337	6,78
593	—	593	—	—	593	591	—	2	—	593	3.948	6,66
183	—	183	—	—	183	183	—	—	—	183	1.342	7,33
199	—	199	—	—	199	199	—	—	—	199	1.375	6,91
889	—	889	—	—	889	889	—	—	—	889	6.419	7,22
1.237	—	1.237	—	—	1.237	1.237	—	—	—	1.237	7.919	6,40
317	13	330	—	—	330	330	—	—	—	330	2.289	6,94
6.159	13	6.172	—	—	6.172	6.158	3	11	—	6.172	42.046	6,81
1.012	—	1.012	—	—	1.012	1.011	1	—	—	1.012	6.883	6,80
264	—	264	—	—	264	264	—	—	—	264	2.050	7,77
187	—	187	—	—	187	187	—	—	—	187	1.571	8,40
358	—	358	—	—	358	357	—	—	1	358	3.153	8,81
209	—	209	—	—	209	209	—	—	—	209	1.943	9,30
224	—	224	—	—	224	224	—	—	—	224	2.053	9,17
2.254	—	2.254	—	—	2.254	2.252	1	—	1	2.254	17.653	7,83
1.402	1	1.403	1	—	1.404	1.404	—	—	—	1.404	8.961	6,38
408	—	408	—	—	408	408	—	—	—	408	2.834	6,95
1.810	1	1.811	1	—	1.812	1.812	—	—	—	1.812	11.795	6,51
1.191	3	1.194	—	—	1.194	1.194	—	—	—	1.194	8.834	7,40
1.131	—	1.131	—	—	1.131	1.131	—	—	—	1.131	8.737	7,73
622	13	635	—	—	635	635	—	—	—	635	4.716	7,43
2.944	16	2.960	—	—	2.960	2.960	—	—	—	2.960	22.287	7,53

ESTADO DO RIO GRANDE DO SUL

MUNICIPIOS MUNICIPES	DISTRICTOS DISTRICTS	NUMERO DE PREDIOS NOMBRE DE MAISONS							
		Terreos Au-vez de chaussée	Asso- bradados Au dessus de chaussée	De De					TOTAL TOTAL
				2	3	4	5	+ de 5	
Encruzilhada	1º Encruzilhada	1 104	—	2	—	—	—	—	1 106
	2º Heival	301	—	—	—	—	—	—	301
	3º Camaquam	576	—	—	—	—	—	—	576
	4º São José do Patrocínio	660	—	—	—	—	—	—	660
	5º São Feliciano	893	—	1	—	—	—	—	894
	6º Pequety	402	—	—	—	—	—	—	402
	TOTAL	3 936	—	3	—	—	—	—	3 939
Erechim	1º Boa Vista do Erechim	2 681	2	1	—	—	—	—	2 684
	2º Erechim	1 519	1	—	—	—	—	—	1 520
	3º Marcellino Ramos	1 038	32	1	—	—	—	—	1 071
	4º Erebangó	449	—	2	—	—	—	—	451
	5º Bairro	1 080	—	—	—	—	—	—	1 080
	TOTAL	6 767	35	4	—	—	—	—	6 806
Estrella	1º Estrella	1 198	4	26	4	—	—	—	1 232
	2º Pinheiro Machado	451	—	—	—	—	—	—	451
	3º Rocca Salles	744	177	13	—	—	—	—	934
	4º Coivo	515	—	—	—	—	—	—	515
	5º Boa Vista	456	—	—	—	—	—	—	456
	TOTAL	3 374	181	39	4	—	—	—	3 598
Garibaldi	1º Garibaldi	650	—	130	—	—	—	—	780
	2º Floriano Peixoto	333	—	8	—	—	—	—	341
	3º Carlos Barbosa	429	—	42	—	—	—	—	471
	4º Ypiranga	477	—	2	—	—	—	—	479
	TOTAL	1 889	—	182	—	—	—	—	2 071
Gravatáhy	1º Gravatáhy	841	—	6	—	—	—	—	847
	2º Costa do Ypiranga	559	1	2	—	—	—	—	562
	3º Passo Grande	595	—	—	—	—	—	—	595
	4º Canóas	417	1	9	—	—	—	—	427
	5º Butiá	491	—	—	—	—	—	—	491
	TOTAL	2 903	2	17	—	—	—	—	2 922

ESTATISTICA PREDIAL

STATISTIQUE PRÉDIALE
(CONTINUAÇÃO — SUITE)

CONDIÇÃO DOS PREDIOS CONDITION DES MAISONS						PROPRIEDADE DOS PREDIOS PROPRIÉTÉ DES MAISONS					População Population	Densidade Densité
Habitaveis Habitables			Em En			Particular Particulière	Publica Publique			TOTAL TOTAL		
Occupados Occupés	Desocupados Vacantes	Total	construção ou re- construcção ou re- construcção	ruínas ruines	Total		federal fédérale	estadual des États	municipal municipale			
1.106	—	1.106	—	—	1.106	1.102	1	3	—	1.106	8.470	7,66
301	—	301	—	—	301	301	—	—	—	301	2.517	8,36
575	1	576	—	—	576	576	—	—	—	576	5.001	8,68
644	16	660	2	—	662	662	—	—	—	662	4.100	6,19
894	—	894	—	—	894	894	—	—	—	894	6.110	6,83
402	—	402	—	—	402	402	—	—	—	402	2.909	7,24
3.922	17	3.939	2	—	3.941	3.937	1	3	—	3.941	29.107	7,39
2.683	1	2.684	—	—	2.684	2.675	—	9	—	2.684	16.711	6,23
1.520	—	1.520	—	—	1.520	1.516	—	4	—	1.520	9.582	6,30
1.068	3	1.071	—	—	1.071	1.070	—	1	—	1.071	7.371	6,88
443	8	451	—	—	451	450	1	—	—	451	2.882	6,39
1.080	—	1.080	—	—	1.080	1.080	—	—	—	1.080	6.804	6,30
6.794	12	6.806	—	—	6.806	6.791	1	14	—	6.806	43.350	6,37
1.217	15	1.232	2	—	1.234	1.232	—	—	2	1.234	8.389	6,80
456	5	461	—	—	461	461	—	—	—	461	2.999	6,51
934	—	934	—	—	934	933	—	—	1	934	7.180	7,69
511	4	515	—	—	515	515	—	—	—	515	3.466	6,73
456	—	456	—	—	456	456	—	—	—	456	3.231	7,09
3.574	24	3.598	2	—	3.600	3.597	—	—	3	3.600	25.265	7,02
762	18	780	—	—	780	780	—	—	—	780	6.045	7,75
338	3	341	—	—	341	341	—	—	—	341	2.525	7,40
471	—	471	—	—	471	467	—	4	—	471	3.588	7,62
479	—	479	—	—	479	479	—	—	—	479	3.717	7,76
2.050	21	2.071	—	—	2.071	2.067	—	4	—	2.071	15.875	7,67
840	7	847	—	1	848	843	2	1	2	848	5.671	6,69
562	—	562	—	—	562	562	—	—	—	562	3.795	6,75
595	—	595	—	—	595	595	—	—	—	595	4.532	7,62
418	9	427	1	—	428	426	—	1	1	428	2.971	6,94
490	1	491	—	—	491	491	—	—	—	491	3.425	6,98
2.905	17	2.922	1	1	2.924	2.917	2	2	3	2.924	20.394	6,97

ESTADO DO RIO GRANDE DO SUL

MUNICIPIOS MUNICIPES	DISTRICTOS DISTRICTS	NUMERO DE PREDIOS NOMBRE DE MAISONS							TOTAL TOTAL
		Terreos Au-rez de chaussée	Asso- bradados Au dessus de chaussée	De De					
				2	3	4	5	+ de 5	
Guaporé.....	1º Guaporé.....	701	478	62	—	—	—	—	1.241
	2º São Luiz.....	1.026	88	—	—	—	—	—	1.114
	3º General Ozorio.....	520	—	138	—	—	—	—	658
	4º Vespasiano Corrêa.....	515	24	—	—	—	—	—	539
	5º Seraphina Corrêa.....	939	—	11	—	—	—	—	950
	6º São Domingos.....	271	3	16	—	—	—	—	290
	TOTAL.....	3.972	593	227	—	—	—	—	4.792
Herval.....	1º Herval.....	1.030	1	—	—	—	—	—	1.031
	2º Arroio Malo.....	320	—	2	—	—	—	—	322
	TOTAL.....	1.350	1	2	—	—	—	—	1.353
Ijuhy.....	1º Ijuhy.....	2.885	2	1	—	—	—	—	2.888
	2º Cadeado.....	727	—	1	—	—	—	—	728
	3º Linha 19.....	1.064	1	1	—	—	—	—	1.066
	TOTAL.....	4.676	3	3	—	—	—	—	4.682
Itaquy.....	1º Itaquy.....	1.417	1	4	—	—	—	—	1.422
	2º Itú.....	393	—	—	—	—	—	—	393
	3º Restinga.....	268	—	—	—	—	—	—	268
	TOTAL.....	2.078	1	4	—	—	—	—	2.083
Jaguarão.....	1º Jaguarão.....	1.661	6	7	—	—	—	—	1.674
	2º Juncal.....	150	—	—	—	—	—	—	150
	3º Cerrito.....	296	—	—	—	—	—	—	296
	TOTAL.....	2.107	6	7	—	—	—	—	2.120
Julio de Castilho.....	1º Julio de Castilho.....	667	—	1	—	—	—	—	668
	2º Tupacretan.....	436	—	1	—	—	—	—	437
	3º Jary.....	335	—	—	—	—	—	—	335
	4º Nova Udine (ou V. da Serra)	413	1	4	—	—	—	—	418
	5º Nova Palma.....	746	4	12	—	—	—	—	762
	6º Igrejinha.....	363	—	—	—	—	—	—	363
	7º Toropy.....	774	—	—	—	—	—	—	774
TOTAL.....	3.734	5	18	—	—	—	—	3.757	

ESTATISTICA PREDIAL

STATISTIQUE PRÉDIALE
(CONTINUAÇÃO — SUITE)

CONDIÇÃO DOS PREDIOS CONDITION DES MAISONS						PROPRIÉDADE DOS PREDIOS PROPRIÉTÉ DES MAISONS					População Population	Densidade Densité
Habitaveis Habitable			Em En			Particular Particulière	Publica Publique			TOTAL TOTAL		
Occupados Occupées	Desoccupados Vacantes	Total	construção ou re- construção	ruínas ruines	Total		federal fédérale	estadual des États	municipal municipale			
1.219	22	1.241	—	—	1.241	1.238	—	—	3	1.241	10.579	8,52
1.114	—	1.114	—	—	1.114	1.114	—	—	—	1.114	9.153	8,22
658	—	658	—	—	658	657	—	—	1	658	5.289	8,04
539	—	539	—	—	539	539	—	—	—	539	4.157	7,71
950	—	950	—	—	950	950	—	—	—	950	8.193	8,62
289	1	290	—	—	290	290	—	—	—	290	2.009	6,93
4.769	23	4.792	—	—	4.792	4.788	—	—	4	4.792	39.380	8,22
1.030	1	1.031	—	—	1.031	1.029	1	—	1	1.031	7.397	7,17
322	—	322	—	—	322	322	—	—	—	322	2.537	7,88
1.352	1	1.353	—	—	1.353	1.351	1	—	1	1.353	9.934	7,34
2.870	18	2.888	4	—	2.892	2.880	10	1	1	2.892	19.214	6,64
728	—	728	—	—	728	728	—	—	—	728	5.166	7,10
1.065	1	1.066	—	—	1.066	1.066	—	—	—	1.066	7.256	6,81
4.653	19	4.682	4	—	4.686	4.674	10	1	1	4.686	31.636	6,75
1.381	41	1.422	2	3	1.427	1.422	2	1	2	1.427	10.113	7,09
393	—	393	—	—	393	393	—	—	—	393	3.380	8,60
268	—	268	—	—	268	268	—	—	—	268	2.519	9,40
2.042	41	2.083	2	3	2.088	2.083	2	1	2	2.088	16.012	7,67
1.674	—	1.674	—	—	1.674	1.672	—	—	2	1.674	11.079	6,62
150	—	150	—	—	150	148	—	1	1	150	1.331	8,87
296	—	296	—	—	296	296	—	—	—	296	2.802	9,47
2.120	—	2.120	—	—	2.120	2.116	—	1	3	2.120	15.212	7,18
657	11	668	2	—	670	670	—	—	—	670	4.270	6,37
437	—	437	—	—	437	437	—	—	—	437	3.485	7,97
335	—	335	1	—	336	335	—	—	—	336	2.523	7,51
411	7	418	—	—	418	418	—	—	—	418	3.260	7,80
762	—	762	—	—	762	762	—	—	—	762	5.363	7,04
362	1	363	—	—	363	363	—	—	—	363	2.456	6,77
773	1	774	—	—	774	774	—	—	—	774	5.175	6,69
3.737	20	3.757	3	—	3.760	3.760	—	—	—	3.760	26.532	7,06

ESTADO DO RIO GRANDE DO SUL

MUNICIPIOS MUNICIPES	DISTRICTOS DISTRICTS	NUMERO DE PREDIOS NOMBRE DE MAISONS							TOTAL TOTAL
		Terreos Au-rez de chaussée	Asso- bradados Au dessus de chaussée	De De					
				2	3	4	5	+ de 5	
PAVIMENTOS Étages									
Lageado.....	1º Lageado.....	1.667	5	11	2	—	—	—	1.685
	2º Santa Clara.....	1.246	—	—	—	—	—	—	1.246
	3º Fão.....	895	—	—	—	—	—	—	895
	4º Arroio do Meio.....	1.226	—	4	—	—	—	—	1.230
	5º Marques de Souza.....	692	—	—	—	—	—	—	692
	TOTAL.....	5.726	5	15	2	—	—	—	5.748
Lagôa Vermelha.....	1º Lagôa Vermelha.....	779	1	13	1	—	—	—	794
	2º Barracão.....	602	—	—	—	—	—	—	602
	3º André da Rocha.....	600	—	2	—	—	—	—	602
	4º Sananduva.....	568	34	46	2	—	—	—	650
	5º Clemente Argollo.....	516	—	—	—	—	—	—	516
	6º Cacique Doble.....	311	—	10	1	—	—	—	322
	8º Protasio Alves.....	226	—	2	—	—	—	—	228
	8º Colonia Forquilha.....	880	59	9	—	—	—	—	948
	9º Colonia Caseros.....	252	—	—	—	—	—	—	252
TOTAL.....	4.734	94	82	4	—	—	—	4.914	
Lavras.....	1º Lavras.....	907	—	—	—	—	—	—	907
	2º Ibaré.....	489	—	—	—	—	—	—	489
	TOTAL.....	1.396	—	—	—	—	—	—	1.396
Livramento (Sant'Anna Co.)	1º Livramento.....	3.609	21	7	3	—	—	—	3.640
	2º Upamaroty.....	401	—	—	—	—	—	—	401
	3º Ibicuhy.....	222	—	—	—	—	—	—	222
	4º Conceição.....	263	—	—	—	—	—	—	263
	5º Ibirapuitan.....	326	—	11	1	—	—	—	338
	Cerro Chato (ou Coxilha Negra)	267	—	—	—	—	—	—	267
	7º Vista Alegre.....	170	—	—	—	—	—	—	170
TOTAL.....	5.258	21	18	4	—	—	—	5.301	

ESTATISTICA PREDIAL

STATISTIQUE PRÉDIALE

(CONTINUAÇÃO —[SUITE])

CONDIÇÃO DOS PRÉDIOS CONDITION DES MAISONS						PROPRIEDADE DOS PRÉDIOS PROPRIÉTÉ DES MAISONS					População Population	Densidade Densité
Habitáveis Habitable			Em En			Particular Particulière	Pública Publique			TOTAL TOTAL		
Occupados Occupées	Desocupados Vacantes	Total Total	construção ou re- construção construction ou re- construc- tion	ruínas ruines	Total Total		federal fédérale	estadual des États	municipal municipale			
1.676	9	1.685	1	—	1.686	1.684	1	—	1	1.686	11.413	6,77
1.245	1	1.246	—	—	1.246	1.246	—	—	—	1.246	8.724	7,00
895	—	895	—	—	895	895	—	—	—	895	6.374	7,12
1.230	—	1.230	—	—	1.230	1.230	—	—	—	1.230	8.521	6,93
692	—	692	—	—	692	691	—	—	1	692	4.564	6,60
5.738	10	5.748	1	—	5.749	5.746	1	—	2	5.749	39.596	6,89
794	—	794	3	—	797	796	—	—	1	797	5.330	6,69
602	—	602	—	—	602	602	—	—	—	602	4.404	7,32
602	—	602	—	—	602	602	—	—	—	602	4.831	8,02
649	1	650	—	—	650	650	—	—	—	650	5.162	7,94
516	—	516	—	—	516	516	—	—	—	516	3.501	6,78
322	—	322	—	—	322	322	—	—	—	322	2.249	6,98
228	—	228	—	—	228	228	—	—	—	228	1.972	8,65
937	11	948	1	2	951	950	—	1	—	951	6.500	6,83
252	—	252	—	—	252	251	—	—	1	252	1.698	6,74
4.902	12	4.914	4	2	4.920	4.917	—	1	2	4.920	35.647	7,25
877	30	907	—	—	907	907	—	—	—	907	5.895	6,50
489	—	489	—	—	489	489	—	—	—	489	3.810	7,79
1.366	30	1.396	—	—	1.396	1.396	—	—	—	1.396	9.705	6,95
3.620	20	3.640	7	7	3.654	3.642	1	4	7	3.654	22.953	6,28
401	—	401	—	—	401	401	—	—	—	401	3.195	7,97
222	—	222	—	—	222	222	—	—	—	222	1.858	8,37
253	—	263	—	—	263	257	—	6	—	263	2.306	8,77
338	—	338	—	—	338	338	—	—	—	338	2.912	8,62
267	—	267	—	—	267	267	—	—	—	267	2.180	8,16
164	6	170	—	—	170	168	1	—	1	170	2.047	12,04
5.275	26	5.301	7	7	5.315	5.295	2	10	8	5.315	37.451	7,05

ESTADO DO RIO GRANDE DO SUL

MUNICIPIOS MUNICIPES	DISTRICITOS DISTRICTS	NUMERO DE PREDIOS NOMBRE DE MAISONS							TOTAL TOTAL
		Terreos Au-rez de chaussée	Asso- brados Au dessus de chaussée	De De					
				2	3	4	5	+ de 5	
PAVIMENTOS Étages									
Montenegro (São João do)	1º Montenegro.....	2.001	17	11	—	—	—	—	2.029
	2º Brochier.....	1.196	6	—	—	—	—	—	1.202
	3º Harmonia.....	537	—	8	1	—	—	—	546
	4º Barão.....	537	—	15	—	—	—	—	552
	5º Bom Principio.....	322	—	—	—	—	—	—	322
	6º Campestre.....	530	—	2	—	—	—	—	532
	7º São Vandelino.....	439	150	20	1	—	—	—	610
	8º São Salvador.....	332	—	—	—	—	—	—	332
	9º Poço das Antas.....	521	—	—	—	—	—	—	521
	TOTAL.....	6.415	173	56	2	—	—	—	6.646
Palmeira.....	1º Palmeira.....	1.883	—	—	—	—	—	—	1.888
	2º Campo Novo.....	731	—	—	—	—	—	—	731
	3º Nonohay.....	983	1	1	—	—	—	—	985
	4º New Wuttemberg (ou Ramada)	393	—	—	—	—	—	—	393
	5º Alto Uruguay.....	270	—	—	—	—	—	—	270
	6º Guarita.....	860	—	—	—	—	—	—	860
	7º Herval Secco.....	363	—	—	—	—	—	—	363
	8º Fortaleza.....	685	—	—	—	—	—	—	685
	9º Serrinha.....	621	—	—	—	—	—	—	621
	TOTAL.....	6.794	1	1	—	—	—	—	6.796
Passo Fundo.....	1º Passo Fundo.....	2.059	17	12	—	—	—	—	2.088
	2º Campo do Meio.....	1.357	—	—	—	—	—	—	1.357
	3º Alto Uruguay.....	1.957	1	4	—	—	—	—	1.962
	4º Carásinho.....	1.082	—	12	—	—	—	—	1.094
	5º Maráu.....	922	—	27	—	—	—	—	949
	6º Pontão.....	682	—	—	—	—	—	—	682
	7º Alto Jacuhy.....	1.138	—	13	1	—	—	—	1.152
	8º Districto.....	516	—	—	—	—	—	—	516
	9º Boa Esperança.....	972	1	—	—	—	—	—	973
	TOTAL.....	10.685	19	68	1	—	—	—	10.773

ESTATISTICA PREDIAL

STATISTIQUE PRÉDIALE

(CONTINUAÇÃO — SUITE)

CONDIÇÃO DOS PREDIOS CONDITION DES MAISONS						PROPRIEDADE DOS PREDIOS PROPRIÉTÉ DES MAISONS					População Population	Densidade Densité
Habitaveis Habitable			Em En			Particular Particulière	Publica Publique			TOTAL TOTAL		
Occupados Occupés	Desocupados Vacantes	Total Total	construção ou re- construc- tion	ruínas ruines	Total Total		federal fédérale	estadual des États	municipal municipale			
2.018	11	2.029	1	—	2.030	2.029	—	—	1	2.030	13.209	6,51
1.202	—	1.202	—	—	1.202	1.202	—	—	—	1.202	8.178	6,80
546	—	546	—	—	546	546	—	—	—	546	3.937	7,21
551	1	552	—	—	552	552	—	—	—	552	4.102	7,43
322	—	322	—	—	322	322	—	—	—	322	2.439	7,57
532	—	532	—	—	532	532	—	—	—	532	3.870	7,27
585	25	610	2	3	615	614	1	—	—	615	4.076	6,63
332	—	332	—	—	332	332	—	—	—	332	2.419	7,29
521	—	521	—	—	521	521	—	—	—	521	3.641	6,99
6.609	37	6.646	3	3	6.652	6.650	1	—	1	6.652	45.871	6,90
1.883	5	1.888	1	—	1.889	1.886	—	1	2	1.889	12.989	6,88
731	—	731	—	—	731	731	—	—	—	731	4.939	6,76
985	—	985	—	—	985	983	—	2	—	985	6.604	6,70
393	—	393	—	—	393	393	—	—	—	393	2.693	6,85
270	—	270	—	—	270	270	—	—	—	270	1.808	6,70
860	—	860	—	—	860	800	—	60	—	860	5.807	6,75
363	—	363	—	—	363	363	—	—	—	363	2.351	3,72
685	—	685	—	—	685	685	—	—	—	685	5.115	7,47
621	—	621	—	—	621	621	—	—	—	621	4.137	6,66
6.791	5	6.796	1	—	6.797	6.732	—	63	2	6.797	46.443	6,83
2.068	20	2.088	1	—	2.089	2.081	1	4	3	2.089	13.416	6,42
1.357	—	1.357	—	—	1.357	1.357	—	—	—	1.357	8.960	6,60
1.962	—	1.962	—	—	1.962	1.962	—	—	—	1.962	13.802	7,03
1.093	1	1.094	—	—	1.094	1.091	—	2	1	1.094	7.264	6,64
944	5	949	—	—	949	945	—	—	4	949	7.100	7,48
682	—	682	—	—	682	682	—	—	—	682	4.888	7,17
1.152	—	1.152	—	—	1.152	1.152	—	—	—	1.152	8.232	7,15
516	—	516	—	—	516	516	—	—	—	516	3.713	7,20
972	1	973	—	—	973	973	—	—	—	973	7.271	7,47
10.746	27	10.773	1	—	10.774	10.759	1	6	8	10.774	74.646	6,93

ESTADO DO RIO GRANDE DO SUL

MUNICIPIOS MUNICIPES	DISTRICTOS DISTRICTS	NUMERO DE PREDIOS NOMBRE DE MAISONS							TOTAL TOTAL
		Terreos Au-rez de chaussée	Asso- bradaes Au dessus de chaussée	De De					
				2	3	4	5	+ de 5	
Pelotas.....	1º Pelotas.....	6.717	82	135	2	—	—	—	6.936
	2º Monte Bonito.....	994	3	—	—	—	—	—	997
	3º Retiro.....	370	—	5	—	—	—	—	375
	4º Buena.....	912	4	—	—	—	—	—	916
	5º Quilombo.....	1.511	—	7	—	—	—	—	1.518
	6º Arroio do Padre.....	1.135	—	—	—	—	—	—	1.135
	TOTAL.....	11.639	89	147	2	—	—	—	11.877
Pinheiro Machado.....	1º Pinheiro Machado....	935	7	3	—	—	—	—	945
	2º Torrinhas.....	690	1	—	—	—	—	—	691
	TOTAL.....	1.625	8	3	—	—	—	—	1.636
Piratiny.....	1º Piratiny.....	543	—	5	—	—	—	—	548
	2º Asperezas.....	806	—	—	—	—	—	—	806
	3º Pedregal.....	385	—	—	—	—	—	—	385
	4º Serro Alegre.....	279	1	—	—	—	—	—	280
	TOTAL.....	2.013	1	5	—	—	—	—	2.019
Porto Alegre.....	1º Districto.....	3.609	579	849	88	2	2	—	5.129
	2º ».....	7.118	357	99	—	—	—	—	7.574
	3º ».....	5.266	362	165	2	—	—	—	5.795
	4º ».....	4.058	63	29	2	—	—	—	4.152
	5º ».....	2.409	31	5	2	—	—	—	2.447
	6º Belém Velho.....	632	—	—	—	—	—	—	602
	7º Pedras Brancas.....	1.116	—	2	—	—	—	—	1.118
	8º Barra do Ribeiro.....	614	—	—	—	—	—	—	614
	9º Marianna Pimentel...	730	1	1	—	—	—	—	732
	10º Ilhas.....	333	—	—	—	—	—	—	333
	11º Districto (zona fluvial)	—	—	—	—	—	—	—	—
	TOTAL.....	25.855	1.393	1.150	94	2	2	—	28.496
Quarahy.....	1º Quarahy.....	1.720	2	—	—	—	—	—	1.722
	2º Inhanduby.....	217	—	—	—	—	—	—	217
	3º São Raphael.....	228	—	—	—	—	—	—	228
	TOTAL.....	2.165	2	—	—	—	—	—	2.167

ESTATISTICA PREDIAL

STATISTIQUE PRÉDIALE

(CONTINUAÇÃO — SUITE)

CONDIÇÃO DOS PREDIOS CONDITION DES MAISONS						PROPRIEDADE DOS PREDIOS PROPRIÉTÉ DES MAISONS					População Population	Densidade Densité
Habitáveis Habitable			Em En			Particular Particulière	Publica Publique			TOTAL TOTAL		
Occupados Occupées	Desocupados Vacantes	Total	construção ou re- construção construction ou re- construction	ruínas ruines	Total		federal fédérale	estadual des États	municipal municipale			
6.869	67	6.936	10	9	6.955	6.872	1	76	6	6.955	48.225	6,93
997	—	997	—	—	997	997	—	—	—	997	7.047	7,67
363	12	375	—	—	375	375	—	—	—	375	3.276	8,74
916	—	916	—	—	916	915	—	—	1	916	6.418	7,01
1.491	27	1.518	2	2	1.522	1.520	—	—	2	1.522	8.982	5,90
1.135	—	1.135	1	—	1.136	1.136	—	—	—	1.136	8.346	7,35
11.771	106	11.877	13	11	11.901	11.815	1	76	9	11.901	82.294	6,91
944	1	945	—	—	945	944	—	—	1	945	6.971	7,38
683	8	691	—	—	691	691	—	—	—	691	5.813	8,41
1.627	9	1.636	—	—	1.636	1.635	—	—	1	1.636	12.784	7,81
544	1	548	—	—	548	545	—	—	3	548	3.690	6,73
805	1	806	—	—	806	806	—	—	—	806	5.911	7,33
385	—	385	—	—	385	385	—	—	—	385	3.248	8,44
280	—	280	—	—	280	280	—	—	—	280	2.091	7,47
2.014	5	2.019	—	—	2.019	2.016	—	—	3	2.019	14.940	7,40
4.806	323	5.129	63	23	5.215	5.167	15	28	5	5.215	33.038	6,34
7.361	213	7.574	24	24	7.622	7.599	6	5	12	7.622	46.087	6,05
5.563	232	5.795	22	10	5.827	5.823	1	1	2	5.827	35.188	6,04
3.970	182	4.152	20	8	4.180	4.171	1	6	2	4.180	23.980	5,74
2.369	78	2.447	3	7	2.457	2.407	—	49	1	2.457	15.293	6,22
602	—	602	—	—	602	601	—	—	1	602	4.617	7,57
1.104	14	1.118	—	1	1.119	1.116	—	1	2	1.119	7.813	6,98
607	7	614	—	—	614	613	—	—	1	614	4.982	8,11
726	6	732	—	—	732	732	—	—	—	732	5.676	7,75
298	35	333	—	2	335	334	—	—	1	335	2.070	6,18
—	—	—	—	—	—	—	—	—	—	—	—	—
27.406	1.090	28.496	132	75	28.703	28.563	23	90	27	28.703	178.744	6,23
1.687	35	1.722	1	—	1.723	1.720	1	1	1	1.723	10.369	6,02
217	—	217	—	—	217	217	—	—	—	217	1.882	8,57
228	—	228	—	—	228	228	—	—	—	228	1.987	8,71
2.132	35	2.167	1	—	2.168	2.165	1	1	1	2.168	14.238	6,57

ESTADO DO RIO GRANDE DO SUL

MUNICIPIOS MUNICIPES	DISTRICTOS DISTRICTS	NÚMERO DE PREDIOS NOMBRE DE MAISONS							TOTAL TOTAL
		Terreos Au-rez de chaussée	Asso- bradados Au dessus de chaussée	De De					
				2	3	4	5	+ de 5	
Rio Grande.....	1º Rio Grande.....	7.282	55	217	11	1	2	—	7.568
	2º Mangueira.....	302	1	—	—	—	—	—	303
	3º Povo Novo.....	728	—	—	—	—	—	—	728
	4º Tahim.....	226	—	1	—	—	—	—	227
	5º Julio de Castilho.....	344	—	2	—	—	—	—	346
	TOTAL.....	8.882	56	220	11	1	2	—	9.172
Rio Pardo.....	1º Rio Pardo.....	768	—	30	1	—	—	—	799
	2º Couto.....	838	—	—	—	—	—	—	838
	3º Candelaria.....	1.684	—	3	—	—	—	—	1.687
	4º Cruz Alta.....	1.015	—	—	—	—	—	—	1.015
	5º Capivary.....	415	—	—	—	—	—	—	415
	6º Rincão d'El-Rei.....	285	—	—	—	—	—	—	285
TOTAL.....	5.005	—	33	1	—	—	—	5.039	
Rosario.....	1º Rosario.....	1.520	1	—	—	—	—	—	1.521
	2º Districto.....	330	—	—	—	—	—	—	330
	3º ».....	261	—	—	—	—	—	—	261
	4º ».....	342	—	—	—	—	—	—	342
TOTAL.....	2.453	1	—	—	—	—	—	2.454	
Santa Cruz.....	1º Santa Cruz.....	2.193	203	19	2	—	—	—	2.417
	2º Villa Thereza.....	1.591	205	—	—	—	—	—	1.796
	3º Herval de Baixo.....	521	—	—	—	—	—	—	521
	4º Estancia.....	364	6	—	—	—	—	—	370
	5º Monte Alverne.....	707	1	1	—	—	—	—	709
TOTAL.....	5.376	415	20	2	—	—	—	5.813	
Santa Maria.....	1º Santa Maria.....	2.622	52	52	1	—	—	—	2.727
	2º Districto.....	639	—	—	—	—	—	—	639
	3º São Pedro.....	1.671	—	2	—	—	—	—	1.673
	4º Silveira Martins.....	579	—	—	—	—	—	—	579
	5º Pahins.....	427	—	—	—	—	—	—	427
	6º São Martinho.....	797	1	—	—	—	—	—	798
	7º Bocca do Monte.....	708	—	—	—	—	—	—	708
	8º Estação Colonia.....	1.002	—	4	1	—	—	—	1.007
TOTAL.....	8.445	53	58	2	—	—	—	8.558	

ESTATISTICA PREDIAL

STATISTIQUE PRÉDIALE
(CONTINUAÇÃO — SUITE)

CONDIÇÃO DOS PREDIOS CONDITION DES MAISONS						PROPRIEDADE DOS PREDIOS PROPRIÉTÉ DES MAISONS					População Population	Densidade Densité
Habitáveis Habitables			Em En			Particular Particulière	Publica Publique			TOTAL TOTAL		
Occupados Occupées	Desocupados Vacantes	Total Total	construção ou re- construção construction ou re- construc- tion	ruínas ruines	Total Total		federal fédérale	estadual des États	municipal municipale			
7.389	179	7.568	32	16	7.616	7.471	106	9	30	7.616	43.139	5,66
227	76	303	—	—	303	301	—	1	1	303	1.491	4,92
715	13	728	—	—	728	728	—	—	—	728	4.784	6,57
227	—	227	—	—	227	216	10	—	1	227	1.798	7,92
340	6	346	—	1	347	341	—	4	2	347	2.395	6,90
8.898	274	9.172	32	17	9.221	9.057	116	14	34	9.221	53.607	5,81
783	16	799	3	1	803	783	9	9	2	803	4.912	6,12
838	—	838	—	—	838	838	—	—	—	838	5.564	6,64
1.687	—	1.687	—	—	1.687	1.687	—	—	—	1.687	10.621	6,30
1.015	—	1.015	—	—	1.015	1.015	—	—	—	1.015	7.309	7,20
415	—	415	—	—	415	415	—	—	—	415	4.512	10,87
284	1	285	2	—	287	287	—	—	—	287	1.943	6,77
5.022	17	5.039	5	1	5.045	5.025	9	9	2	5.045	34.861	6,91
1.520	1	1.521	—	—	1.521	1.521	—	—	—	1.521	10.400	6,84
330	—	330	—	—	330	330	—	—	—	330	3.991	12,09
261	—	261	—	—	261	261	—	—	—	261	1.983	7,60
342	—	342	—	—	342	342	—	—	—	342	2.457	7,18
2.453	1	2.454	—	—	2.454	2.454	—	—	—	2.454	18.821	7,67
2.392	25	2.417	3	—	2.420	2.414	3	2	1	2.420	17.130	7,08
1.796	—	1.796	—	—	1.796	1.792	3	1	—	1.796	12.194	6,79
521	—	521	—	—	521	521	—	—	—	521	3.744	7,19
364	6	370	—	2	372	372	—	—	—	372	2.618	7,04
709	—	709	2	—	711	711	—	—	—	711	5.450	7,67
5.782	31	5.813	5	2	5.820	5.810	6	3	1	5.820	41.136	7,07
2.681	46	2.727	8	9	2.744	2.736	4	4	—	2.744	17.481	6,37
639	—	639	—	—	639	639	—	—	—	639	4.527	7,08
1.660	13	1.673	1	—	1.674	1.674	—	—	—	1.674	10.819	6,46
579	—	579	—	—	579	579	—	—	—	579	4.343	7,50
427	—	427	—	—	427	427	—	—	—	427	2.750	6,44
797	1	798	—	—	798	798	—	—	—	798	5.106	6,40
708	—	708	—	—	708	708	—	—	—	708	5.537	7,82
998	9	1.007	—	—	1.007	1.005	1	1	—	1.007	6.906	6,86
8.489	69	8.558	9	9	8.576	8.566	5	5	—	8.576	57.469	6,70

ESTADO DO RIO GRANDE DO SUL

MUNICIPIOS MUNICIPES	DISTRICTOS DISTRICTS	NUMERO DE PREDIOS NOMBRE DE MAISONS						TOTAL TOTAL	
		Terreos Au-rez de chaussée	Asso- bradados Au dessus de chaussée	De De					
				2	3	4	5		+ de 5
PAVIMENTOS Étages									
Santa Victoria do Palmar...	1º Sta. Victoria do Palmar	1.130	—	—	—	—	—	1.130	
	2º Arvore Só.....	231	—	—	—	—	—	231	
	3º Canóa.....	174	—	—	—	—	—	174	
	4º Curral Alto.....	162	—	—	—	—	—	162	
	TOTAL.....	1.697	—	—	—	—	—	1.697	
Santiago do Boqueirão.....	1º Santiago do Boqueirão	751	—	—	—	—	—	751	
	2º Carovy.....	330	—	—	—	—	—	330	
	3º Villa Flores.....	340	—	—	—	—	—	340	
	4º Itú.....	466	—	—	—	—	—	466	
	5º Districto.....	332	—	—	—	—	—	332	
TOTAL.....	2.219	—	—	—	—	—	2.219		
Santo Amaro.....	1º Santo Amaro.....	367	1	—	—	—	—	368	
	2º Margem do Taquary...	524	13	14	—	—	—	551	
	3º Monte Alegre.....	307	—	—	—	—	—	307	
	TOTAL.....	1.198	14	14	—	—	—	1.226	
Santo Angelo.....	1º Santo Angelo.....	1.370	—	3	—	—	—	1.373	
	2º Santa Cruz.....	525	—	—	—	—	—	525	
	3º São Miguel.....	884	—	—	—	—	—	884	
	4º Santa Tecla.....	307	—	1	—	—	—	308	
	5º Districto.....	1.595	—	—	—	—	—	1.595	
	6º Colonia 14 de Julho...	1.356	—	—	—	—	—	1.356	
	7º Santa Rosa.....	606	—	—	—	—	—	606	
	8º Colonia 21 de Abril...	524	—	—	—	—	—	524	
	9º Campina.....	208	—	—	—	—	—	208	
TOTAL.....	7.375	—	4	—	—	—	7.379		
Santo Antonio da Patrulha	1º S. Antonio da Patrulha	1.451	—	3	—	—	—	1.454	
	2º Catanduva Grande.....	1.039	—	—	—	—	—	1.039	
	3º Rolante (margem esquerda)	1.576	—	—	—	—	—	1.576	
	4º Rolante (margem direita)..	1.208	—	—	—	—	—	1.208	
	5º Rio dos Sinos.....	742	—	—	—	—	—	742	
TOTAL.....	6.016	—	3	—	—	—	6.019		

ESTATISTICA PREDIAL

STATISTIQUE PRÉDIALE

(CONTINUAÇÃO — SUITE)

CONDIÇÃO DOS PREDIOS CONDITION DES MAISONS						PROPRIEDADE DOS PREDIOS PROPRIÉTÉ DES MAISONS					População Population	Densidade Densité
Habitaveis Habitable			Em En			Particular Particulière	Publica Publique			TOTAL TOTAL		
Occupados Occupées	Desoccupados Vacantes	TOTAL	construção ou re- construção	ruínas ruines	TOTAL		federal fédérale	estadnal des états	municipal municipale			
1.130	—	1.130	—	—	1.130	1.130	—	—	—	1.130	8.405	7,44
231	—	231	—	—	231	230	—	—	1	231	1.723	7,46
174	—	174	—	—	174	174	—	—	—	174	1.726	9,92
162	—	162	—	—	162	162	—	—	—	162	1.146	7,07
1.697	—	1.697	—	—	1.697	1.695	—	—	1	1.697	13.000	7,66
750	1	751	2	—	753	753	—	—	—	753	5.539	7,36
330	—	330	—	—	330	330	—	—	—	330	2.509	7,60
340	—	340	—	—	340	340	—	—	—	340	2.599	7,64
465	—	466	—	—	466	466	—	—	—	466	4.222	9,06
332	—	332	—	—	332	332	—	—	—	332	2.847	8,58
2.218	1	2.219	2	—	2.221	2.221	—	—	—	2.221	17.716	7,98
367	1	368	—	—	368	367	—	—	1	368	2.419	6,57
492	59	551	—	1	552	526	24	—	2	552	3.466	6,28
307	—	307	—	—	307	307	—	—	—	307	2.273	7,40
1.166	60	1.226	—	1	1.227	1.200	24	—	3	1.227	8.158	6,65
1.372	1	1.373	—	—	1.373	1.369	3	1	—	1.373	8.719	6,35
525	—	525	1	—	526	526	—	—	—	526	3.305	6,28
884	—	884	—	—	884	884	—	—	—	884	5.308	6,00
308	—	308	—	—	308	308	—	—	—	308	2.320	7,53
1.593	2	1.595	—	—	1.595	1.595	—	—	—	1.595	9.802	6,15
1.356	—	1.356	—	—	1.356	1.356	—	—	—	1.356	8.679	6,40
606	—	606	—	—	606	606	—	—	—	606	3.452	5,70
524	—	524	—	—	524	524	—	—	—	524	3.420	6,53
208	—	208	—	—	208	208	—	—	—	208	1.351	6,50
7.376	3	7.379	1	—	7.380	7.376	3	1	—	7.380	46.356	6,28
1.441	13	1.454	1	—	1.455	1.455	—	—	—	1.455	9.025	6,20
1.039	—	1.039	—	—	1.039	1.039	—	—	—	1.039	7.092	6,83
1.575	1	1.576	3	—	1.579	1.578	—	1	—	1.579	10.325	6,54
1.208	—	1.208	—	—	1.208	1.208	—	—	—	1.208	8.115	6,72
741	1	742	—	—	742	741	—	1	—	742	5.716	7,70
6.004	15	6.019	4	—	6.023	6.021	—	2	—	6.023	40.273	6,60

ESTADO DO RIO GRANDE DO SUL

MUNICIPIOS MUNICIPES	DISTRICTOS DISTRICTS	NUMERO DE PREDIOS NOMBRE DE MAISONS							TOTAL TOTAL
		Terreos Au-rez de chaussée	Asto- bradados Au dessus de chaussée	De De					
				2	3	4	5	+ de 5	
				PAVIMENTOS Étages					
São Borja.....	1º São Borja.....	1.784	4	2	—	—	—	—	1.790
	2º Iguariacá.....	376	—	—	—	—	—	—	376
	3º Camaquã.....	675	—	—	—	—	—	—	675
	4º Garruchos.....	939	2	—	—	—	—	—	941
	TOTAL.....	3.774	6	2	—	—	—	—	3.782
São Francisco de Assis.....	1º São Francisco de Assis	763	—	—	—	—	—	—	763
	2º Toroquá.....	657	—	—	—	—	—	—	657
	3º Districto.....	419	—	—	—	—	—	—	419
	4º Nova Esperança.....	548	—	—	—	—	—	—	548
	5º Districto.....	353	—	—	—	—	—	—	353
TOTAL.....	2.740	—	—	—	—	—	—	2.740	
São Francisco de Paula.....	1º São Francisco de Paula	474	—	—	—	—	—	—	474
	2º Criúva.....	412	4	7	—	—	—	—	423
	3º Lageado.....	448	—	—	—	—	—	—	448
	4º Campo Bom.....	442	—	—	—	—	—	—	442
	5º Villa Secca.....	59	494	—	—	—	—	—	553
	6º Chapéo.....	335	2	7	—	—	—	—	344
	7º Colônia São Marcos.....	479	2	26	1	—	—	—	508
TOTAL.....	2.649	502	40	1	—	—	—	3.192	
São Gabriel.....	1º São Gabriel.....	2.368	22	11	—	—	—	—	2.401
	2º Páu Fincado.....	359	—	2	—	—	—	—	361
	3º Cayboaté-mirim.....	429	—	—	—	—	—	—	429
	4º Salso.....	464	—	2	—	—	—	—	466
	5º Suspiro (ou Bom Retiro)	218	—	—	—	—	—	—	218
	6º Campo Secco.....	210	—	—	—	—	—	—	210
TOTAL.....	4.048	22	15	—	—	—	—	4.085	

ESTATISTICA PREDIAL

STATISTIQUE PRÉDIALE

(CONTINUAÇÃO — SUITE)

CONDIÇÃO DOS PREDIOS CONDITION DES MAISONS						PROPRIÉDADE DOS PREDIOS PROPRIÉTÉ DES MAISONS					População Population	Densidade Densité
Habitáveis Habitable			Em En			Particular Particulière	Publica Publique			TOTAL TOTAL		
Occupados Occupés	Desoccupados Vacantes	Total	construção ou re- construção construc- tion ou re- construc- tion	ruínas ruines	Total		federal fédérale	estadual des États	municipal municipale			
1.759	31	1.790	3	5	1.798	1.789	4	—	5	1.798	11.961	6,65
376	—	376	—	—	376	376	—	—	—	376	2.786	7,41
675	—	675	—	—	675	675	—	—	—	675	5.354	7,93
938	3	941	—	—	941	940	1	—	—	941	6.746	7,17
3.748	34	3.782	3	5	3.790	3.780	5	—	5	3.790	26.847	7,08
755	8	763	—	—	763	763	—	—	—	763	5.118	6,71
657	—	657	—	—	657	657	—	—	—	657	5.093	7,75
415	4	419	1	—	420	420	—	—	—	420	3.343	7,96
548	—	548	—	—	548	547	—	—	1	548	3.876	7,07
353	—	353	—	—	353	353	—	—	—	353	2.599	7,36
2.728	12	2.740	1	—	2.741	2.740	—	—	1	2.741	20.029	7,31
474	—	474	—	—	474	474	—	—	—	474	3.741	7,89
423	—	423	—	—	423	423	—	—	—	423	3.021	7,14
448	—	448	—	—	448	448	—	—	—	448	3.251	7,26
442	—	442	—	—	442	442	—	—	—	442	3.590	7,67
553	—	553	—	—	553	553	—	—	—	553	4.345	7,86
337	7	344	1	—	345	344	—	—	1	345	2.429	7,04
507	1	508	—	—	508	508	—	—	—	508	3.843	7,56
3.184	8	3.192	1	—	3.193	3.192	—	—	1	3.193	24.020	7,52
2.319	82	2.401	15	7	2.423	2.420	2	—	1	2.423	15.141	6,25
361	—	361	—	—	361	353	8	—	—	361	2.999	8,31
429	—	429	—	—	429	429	—	—	—	429	3.367	7,85
466	—	466	—	—	466	466	—	—	—	466	3.534	7,58
218	—	218	—	—	218	218	—	—	—	218	1.657	7,60
208	2	210	—	—	210	210	—	—	—	210	1.759	8,38
4.001	84	4.085	15	7	4.107	4.096	10	—	1	4.107	28.457	6,93

ESTADO DO RIO GRANDE DO SUL

MUNICIPIOS MUNICIPES	DISTRICTOS DISTRICTS	NUMERO DE PREDIOS NOMBRE DE MAISONS							TOTAL TOTAL
		Terreos Au-rez de chaussée	Asio- bradados Au dessus de chaussée	De De					
				2	3	4	5	+ de 5	
São Jeronymo.....	1º São Jeronymo.....	1 231	—	3	—	—	—	—	1.234
	2º Barão do Triumpho....	1.021	—	3	—	—	—	—	1.024
	3º Arroio dos Ratos.....	587	—	—	—	—	—	—	587
	4º Herval.....	631	—	—	—	—	—	—	631
	TOTAL.....	3.470	—	6	—	—	—	—	3.476
São João de Camaquam.....	1º São João de Camaquam	384	3	—	—	—	—	—	387
	2º Galpões.....	298	—	—	—	—	—	—	298
	3º Colonia São Braz.....	614	—	—	—	—	—	—	614
	4º Districto.....	569	—	—	—	—	—	—	569
	TOTAL.....	1.865	3	—	—	—	—	—	1.868
São José do Norte.....	1º São José do Norte.....	745	1	13	—	—	—	—	759
	2º Estreito.....	250	—	—	—	—	—	—	250
	3º Bojurú.....	227	—	1	—	—	—	—	228
	4º Mostardas.....	535	—	—	—	—	—	—	535
	5º São Simão.....	281	—	—	—	—	—	—	281
TOTAL.....	2.038	1	14	—	—	—	—	2.053	
São Leopoldo.....	1º São Leopoldo.....	1.439	24	23	3	—	1	—	1.490
	2º Novo Hamburgo.....	1.335	—	6	—	—	—	—	1.341
	3º Bom Jardim.....	954	—	—	—	—	—	—	954
	4º Dois Irmãos.....	776	—	—	—	—	—	—	776
	5º Sapiranga.....	686	—	—	—	—	—	—	686
	6º Lomba Grande.....	563	—	1	—	—	—	—	564
	7º Sapucaia.....	299	—	—	—	—	—	—	299
	8º Boa Vista do Herval...	576	—	—	—	—	—	—	576
	TOTAL.....	6.628	24	30	3	—	1	—	6.686

ESTATISTICA PREDIAL

STATISTIQUE PRÉDIALE
(CONTINUAÇÃO — SUITE)

CONDIÇÃO DOS PREDIOS CONDITION DES MAISONS						PROPRIEDADE DOS PREDIOS PROPRIÉTÉ DES MAISONS					População Population	Densidade Densité
Habitáveis Habitable			Em En			Particular Particulière	Pública Publique			TOTAL TOTAL		
Occupados Occupés	Desocupados Vacantes	Total	construção ou re- construção construc- tion ou re- construc- tion	ruínas ruines	Total		federal fédé- érale	estadual des États	municipal muni- cipale			
1 234	—	1 234	—	—	1 234	1 230	—	3	1	1 234	7 568	6,13
1 024	—	1 024	—	—	1 024	1 024	—	—	—	1 024	6 728	6,57
587	—	587	—	—	587	587	—	—	—	587	4 335	7,39
631	—	631	—	—	631	631	—	—	—	631	4 088	6,48
3 476	—	3 476	—	—	3 476	3 472	—	3	1	3 476	22 719	6,54
385	2	387	5	—	392	391	—	—	1	392	3 235	8,25
298	—	298	—	—	298	298	—	—	—	298	2 387	8,01
614	—	614	1	1	616	616	—	—	—	616	4 545	7,38
569	—	569	—	—	569	569	—	—	—	569	4 420	7,77
1 866	2	1 868	6	1	1 875	1 874	—	—	1	1 875	14 587	7,78
653	106	759	—	4	763	761	1	—	1	763	4 146	5,43
244	6	250	—	—	250	250	—	—	—	250	1 822	7,29
228	—	228	—	—	228	228	—	—	—	228	1 833	8,04
535	—	535	—	—	535	535	—	—	—	535	3 745	6,44
281	—	281	—	—	281	281	—	—	—	281	2 071	7,37
1 941	112	2 053	—	4	2 057	2 055	1	—	1	2 057	13 617	6,62
1 434	56	1 490	9	7	1 506	1 493	1	4	8	1 506	9 605	6,38
1 338	3	1 341	4	—	1 345	1 340	2	—	3	1 345	9 675	7,19
951	3	954	—	1	955	955	—	—	—	955	7 090	7,42
768	8	776	1	—	777	777	—	—	—	777	5 987	7,71
686	—	686	—	—	686	686	—	—	—	686	5 200	7,58
552	12	564	—	3	567	567	—	—	—	567	3 973	7,01
286	11	299	—	—	299	299	—	—	—	299	2 109	7,05
576	—	576	—	—	576	576	—	—	—	576	3 862	6,70
6 593	93	6 686	14	11	6 711	6 693	3	4	11	6 711	47 501	7,08

ESTADO DO RIO GRANDE DO SUL

MUNICIPIOS MUNICIPES	DISTRITOS DISIRICFS	NUMERO DE PREDIOS NOMBRE DE MAISONS							TOTAL TOTAL
		Terreos Au-rez de chaussée	Asso- bradados Au dessus de chaussée	De De					
				2	3	4	5	+ de 5	
São Lourenço	1º São Lourenço	800	—	2	—	—	—	—	802
	2º Boqueirão	674	—	2	—	—	—	—	676
	3º Distrito	670	—	1	—	—	—	—	671
	4º Evatisto	739	—	—	—	—	—	—	739
	5º Taquarial	434	—	—	—	—	—	—	434
	TOTAL	3 317	—	5	—	—	—	—	3 322
São Luiz Gonzaga	1º São Luiz Gonzaga	1 210	4	2	—	—	—	—	1 216
	2º São Nicolau	742	—	—	—	—	—	—	742
	3º Bossoroca	510	—	1	—	—	—	—	511
	4º São Francisco Xavier	815	—	—	—	—	—	—	815
	5º Colonia Guarany	875	—	—	—	—	—	—	875
	6º Sello Azul	1 173	1	—	—	—	—	—	1 174
	7º São Lourenço	392	—	—	—	—	—	—	392
TOTAL	5 717	5	3	—	—	—	—	5 725	
São Sebastião do Cahy	1º S. Sebastião do Cahy	828	5	12	—	1	—	—	846
	2º S. José do Hortencio	655	—	2	—	—	—	—	657
	3º Nova Petropolis	1 128	—	—	—	—	—	—	1 128
	4º Sant'Anna do Rio dos Sinos	1 114	—	1	—	—	—	—	1 115
	5º S. Catharina da Feliz	1 212	6	2	—	—	—	—	1 220
	6º Santa Rita	606	1	37	1	—	—	—	645
TOTAL	5 543	12	54	1	1	—	—	5 611	
São Sepé	1º São Sepé	393	—	—	—	—	—	—	393
	2º Cerrito do Ouro	449	—	—	—	—	—	—	449
	3º Santa Barbara	198	—	—	—	—	—	—	198
	4º Formigueiro	645	—	—	—	—	—	—	645
	5º São João	421	—	2	—	—	—	—	423
TOTAL.	2 106	—	2	—	—	—	—	2 108	

ESTATISTICA PREDIAL

STATISTIQUE PRÉDIALE
(CONTINUAÇÃO — SUITE)

CONDIÇÃO DOS PREDIOS CONDITION DES MAISONS						PROPRIEDADE DOS PREDIOS PROPRIÉTÉ DES MAISONS					População Population	Densidade Densité
Habitáveis Habitable			Em En			Particular Particulière	Publica Publique			TOTAL TOTAL		
Ocupados Occupés	Desocupados Vacantes	Total	construção ou re- construção construction ou re- construction	ruínas ruines	Total		federal fédérale	estadual des États	municipal municipale			
755	47	802	3	3	808	808	—	—	—	808	4.418	5,47
776	—	676	—	—	676	676	—	—	—	676	4.070	6,02
671	—	671	—	—	671	671	—	—	—	671	4.032	6,01
739	—	739	—	—	739	739	—	—	—	739	4.929	6,67
433	1	434	—	—	434	434	—	—	—	434	2.846	6,56
3.274	48	3.322	3	3	3.328	3.328	—	—	—	3.328	20.255	6,10
1.110	106	1.216	—	—	1.216	1.216	—	—	—	1.216	7.717	6,35
734	8	742	—	—	742	742	—	—	—	742	5.137	6,92
511	—	511	—	—	511	511	—	—	—	511	3.531	6,91
812	3	815	1	—	816	816	—	—	—	816	5.619	6,89
868	7	875	—	—	875	875	—	—	—	875	5.841	6,68
1.174	—	1.174	6	—	1.180	1.180	—	—	—	1.180	8.556	7,25
392	—	392	—	—	392	392	—	—	—	392	2.762	7,05
5.601	124	5.725	7	—	5.732	5.732	—	—	—	5.732	39.163	6,83
815	31	846	1	3	850	850	—	—	—	850	4.948	5,82
649	8	657	—	—	657	657	—	—	—	657	4.612	7,02
1.106	22	1.128	1	2	1.131	1.130	1	—	—	1.131	7.511	6,64
1.099	16	1.115	1	—	1.116	1.116	—	—	—	1.116	6.954	6,23
1.216	4	1.220	—	—	1.220	1.220	—	—	—	1.220	8.382	6,87
645	—	645	2	—	647	646	—	—	1	647	4.101	6,34
5.530	81	5.611	5	5	5.621	5.619	1	—	1	5.621	36.508	6,49
393	—	393	—	—	393	391	1	—	1	393	2.510	6,39
449	—	449	—	—	449	449	—	—	—	449	3.434	7,65
198	—	198	—	—	198	198	—	—	—	198	1.709	8,63
645	—	645	—	—	645	645	—	—	—	645	4.892	7,58
423	—	423	—	—	423	423	—	—	—	423	3.164	7,48
2.108	—	2.108	—	—	2.108	2.106	1	—	1	2.108	15.709	7,45

ESTADO DO RIO GRANDE DO SUL

MUNICIPIOS MUNICIPES	DISTRICTOS DISTRICTS	NUMERO DE PREDIOS NOMBRE DE MAISONS							TOTAL TOTAL
		Terreos Au-rez de chaussée	Asso- bradados Au dessus de chaussée	De De					
				2	3	4	5	+ de 5	
São Vicente.....	1º São Vicente.....	635	—	—	—	—	—	—	635
	2º Cacequy.....	230	—	—	—	—	—	—	230
	3º Jaguarý.....	1.287	—	6	3	—	—	—	1.296
	4º S. Xavier ou (Villa Clara).....	484	1	1	—	—	—	—	486
	5º Umbú.....	161	—	—	—	—	—	—	161
	TOTAL.....	2.797	1	7	3	—	—	—	2.808
Soledade.....	1º Soledade.....	1.521	—	—	—	—	—	—	1.521
	2º Povoado Victoria.....	469	—	—	—	—	—	—	469
	3º Deposito.....	360	—	—	—	—	—	—	360
	4º Sobradinho.....	1.397	—	1	—	—	—	—	1.398
	5º Jacuhysinho.....	678	—	5	1	—	—	—	684
	6º Lagoão.....	786	—	—	—	—	—	—	786
	7º Restinga.....	225	—	—	—	—	—	—	225
	8º Rincão de St.º Antonio.....	617	—	—	—	—	—	—	617
	9º Espumoso.....	882	—	—	—	—	—	—	882
TOTAL.....	6.935	—	6	1	—	—	—	6.942	
Taquara.....	1º Taquara.....	1.872	1	13	1	—	—	—	1.887
	2º Santa Christina.....	1.038	—	—	—	—	—	—	1.038
	3º Parobé.....	860	—	1	—	—	—	—	861
	4º Santa Maria.....	862	—	—	—	—	—	—	862
	5º Gramado.....	1.135	4	5	—	—	—	—	1.144
	TOTAL.....	5.767	5	19	1	—	—	—	5.792
Taquary.....	1º Taquary.....	1.651	—	4	—	—	—	—	1.655
	2º Bom Retiro.....	1.191	—	—	—	—	—	—	1.191
	3º Arroio Grande.....	929	—	—	—	—	—	—	929
	TOTAL.....	3.771	—	4	—	—	—	—	3.775
Torres.....	1º Torres.....	1.031	2	2	—	—	—	—	1.035
	2º Tres Forquilhas.....	571	—	1	—	—	—	—	572
	3º Gloria.....	394	—	—	—	—	—	—	394
	TOTAL.....	1.996	2	3	—	—	—	—	2.001

ESTATISTICA PREDIAL

STATISTIQUE PRÉDIALE
(CONTINUAÇÃO — SUITE)

CONDIÇÃO DOS PREDIOS CONDITION DES MAISONS						PROPRIEDADE DOS PREDIOS PROPRIÉTÉ DES MAISONS					População Population	Densidade Densité
Habitáveis Habitable			Em En			Particular Particulière	Pública Publique			TOTAL		
Occupados Occupés	Desoccupados Vacantes	Total	construção ou re- construção	ruínas ruines	Total		federal fédérale	estadual des États	municipal municipale			
635	—	635	—	—	635	635	—	—	—	635	4.084	6,43
230	—	230	—	—	230	228	—	2	—	230	2.443	10,62
1.272	24	1.296	1	2	1.299	1.299	—	—	—	1.299	8.310	6,40
486	—	486	—	—	486	486	—	—	—	486	3.646	7,50
161	—	161	—	—	161	161	—	—	—	161	984	6,11
2.784	24	2.808	1	2	2.811	2.809	—	2	—	2.811	19.467	6,93
1.519	2	1.521	—	—	1.521	1.520	—	1	—	1.521	10.578	6,95
469	—	469	—	—	469	469	—	—	—	469	3.571	7,61
359	1	360	—	—	360	360	—	—	—	360	2.492	6,92
1.398	—	1.398	—	—	1.398	1.398	—	—	—	1.398	9.764	6,98
684	—	684	—	—	684	684	—	—	—	684	4.904	7,17
786	—	786	—	—	786	786	—	—	—	786	5.751	7,32
225	—	225	—	—	225	225	—	—	—	225	1.568	6,97
617	—	617	—	—	617	617	—	—	—	617	4.451	7,21
882	—	882	—	—	882	882	—	—	—	882	5.848	6,63
6.939	3	6.942	—	—	6.942	6.941	—	1	—	6.942	48.527	7,05
1.862	25	1.887	2	2	1.891	1.887	2	1	1	1.891	12.772	6,75
1.037	1	1.038	—	—	1.038	1.038	—	—	—	1.038	7.455	7,18
852	9	861	—	1	862	859	—	3	—	862	5.840	6,77
862	—	862	—	—	862	862	—	—	—	862	5.709	6,62
1.144	—	1.144	—	—	1.144	1.144	—	—	—	1.144	8.455	7,39
5.757	35	5.792	2	3	5.797	5.790	2	4	1	5.797	40.231	6,94
1.655	—	1.655	—	—	1.655	1.655	—	—	—	1.655	10.548	6,37
1.184	7	1.191	2	—	1.193	1.193	—	—	—	1.193	7.250	6,08
928	1	929	—	—	929	929	—	—	—	929	6.158	6,63
3.767	8	3.775	2	—	3.777	3.777	—	—	—	3.777	23.956	6,34
929	106	1.035	9	—	1.044	1.028	6	8	2	1.044	6.240	5,98
572	—	572	—	—	572	572	—	—	—	572	3.519	6,15
394	—	394	—	—	394	394	—	—	—	394	2.564	6,51
1.895	106	2.001	9	—	2.010	1.994	6	8	2	2.010	12.323	6,13

ESTADO DO RIO GRANDE DO SUL

MUNICIPIOS MUNICIPES	DISTRICTOS DISIRICCS	NUMERO DE PREDIOS NOMBRE DE MAISONS							TOTAL TOTAL
		Terreos Au-rez de chaussée	Asso- biadados Au dessus de chaussée	De De					
				2	3	4	5	+ de 5	
Triumpho	1° Triumpho	767	1	4	—	—	—	—	772
	2° Costa da Cadeia	344	—	—	—	—	—	—	344
	3° Passo Raso	295	—	1	—	—	—	—	296
	TOTAL	1 406	1	5	—	—	—	—	1 412
Uruguayana	1° Uruguayana	3 009	3	17	1	—	—	—	3 030
	2° Quaraby	385	—	—	—	—	—	—	385
	3° Camoaty (ou Cayboaté)	254	—	—	—	—	—	—	254
	4° Tapejá	213	—	—	—	—	—	—	213
	5° Ibitocaby	227	—	—	—	—	—	—	227
	6° Ipané	373	—	—	—	—	—	—	373
TOTAL	4 461	3	17	1	—	—	—	4 482	
Vaccaia	1° Vaccaia	660	29	7	—	—	—	—	696
	2° Vista Alegre	211	—	1	—	—	—	—	212
	3° Capão Aito	164	106	14	2	—	—	—	286
	4° São Luiz de França	737	4	2	—	—	—	—	743
	5° São João Baptista	682	1	2	—	—	—	—	685
	6° São Pedro	229	—	3	—	—	—	—	232
	7° Santo Antonio	142	—	—	—	—	—	—	142
	8° Capella da Luz	464	—	—	—	—	—	—	464
TOTAL	3 289	140	29	2	—	—	—	3 460	
Venancio Ayres	1° Venancio Ayres	1 683	4	24	—	—	—	—	1 711
	2° S Tecla (ou Canto do Cedro)	1 312	—	1	—	—	—	—	1 313
	TOTAL	2 995	4	25	—	—	—	—	3 024
Viamão	1° Viamão	1 016	—	—	—	—	—	—	1 016
	2° Itapuan	680	—	—	—	—	—	—	680
	3° Lombas	524	—	—	—	—	—	—	524
	TOTAL	2 220	—	—	—	—	—	—	2 220
TOTAL DO ESTADO	302 910	7 404	4 335	174	11	5	—	314 839	

ESTATISTICA PREDIAL

STATISTIQUE PRÉDIALE
(CONCLUSÃO — FIN)

CONDIÇÃO DOS PREDIOS CONDITION DES MAISONS						PROPRIEDADE DOS PREDIOS PROPRIÉTÉ DES MAISONS					População Population	Densidade Densité
Habitaveis Habitable			Em En			Particular Particulière	Publica Publique			TOTAL TOTAL		
Occupados Occupés	Desoccupados Vacantes	TOTAL	construção ou re- construção construc- tion ou re- construc- tion	ruínas ruines	TOTAL		federal fédérale	estadual des États	municipal municipale			
759	13	772	2	—	774	772	—	—	2	774	5 436	7,02
344	—	344	—	—	344	344	—	—	—	344	2 281	6,63
295	1	296	—	—	296	296	—	—	—	296	2 480	8,38
1 398	14	1 412	2	—	1 414	1 412	—	—	2	1 414	10 197	7,21
3 004	26	3 030	4	—	3 034	3 029	3	—	2	3 034	20 776	6,85
385	—	385	—	—	385	385	—	—	—	385	3 557	9,24
254	—	254	—	—	254	254	—	—	—	254	2 644	10,41
213	—	213	—	—	213	213	—	—	—	213	1 995	9,37
227	—	227	—	—	227	223	1	3	—	227	1 808	7,96
373	—	373	—	—	373	373	—	—	—	373	1 862	4,99
4 456	26	4 482	4	—	4 486	4 477	4	3	2	4 486	32 642	7,28
679	17	696	11	2	709	705	—	—	4	709	5 256	7,41
212	—	212	—	—	212	212	—	—	—	212	1 573	7,44
286	—	286	—	—	286	286	—	—	—	286	2 282	7,98
737	6	743	—	—	743	742	—	—	1	743	6 374	8,58
671	14	685	—	—	685	685	—	—	—	685	5 092	7,43
232	—	232	—	—	232	232	—	—	—	232	1 852	7,98
142	—	142	—	—	142	142	—	—	—	142	1 172	8,25
464	—	464	—	—	464	464	—	—	—	464	3 433	7,40
3 423	37	3 460	11	2	3 473	3 466	—	—	5	3 473	27 039	7,79
1 692	19	1 711	1	—	1 712	1 710	—	—	2	1 712	11 406	6,66
1 309	4	1 313	—	—	1 313	1 313	—	—	—	1 313	8 618	6,56
3 001	23	3 024	1	—	3 025	3 023	—	—	2	3 025	20 018	6,62
1 016	—	1 016	—	—	1 016	1 016	—	—	—	1 016	7 061	6,95
680	—	680	—	—	680	680	—	—	—	680	4 648	6,84
524	—	524	—	—	524	524	—	—	—	524	3 794	7,24
2 220	—	2 220	—	—	2 220	2 220	—	—	—	2 220	15 503	6,98
311 449	3 390	314 839	344	190	315 373	314 532	260	370	211	315 373	2 182 713	6,92

ESTADO DO RIO GRANDE DO SUL

MUNICIPIOS MUNICIPES	DISTRICTOS DISTRICTS	DOMICILIOS DOMICILES									
		PARTICULARES Particuliers — RESIDENCIAS Résidences		COLLECTIVOS EN COMMUN							
		Occupa- das Occupées	Des- occupa- das Vacantes	Asylos	Cadeias	Escolas	Fabricas ou officinas	Fazendas e outros estabeleci- mentos agricolas	Hos- pitaes	Hoteis	Pensões ou casas de com- modos
				Asiles	Prisons	Écoles	Fabri- ques ou ateliers	Fermes et autres éta- blis- se- ments agricoles	Hô- pitaux	Hôtels	Pensi- ons ou mai- sons garnies
Alegrete	1º Alegrete	2 730	32	--	2	3	--	4	1	3	3
	2º Itapouró	633	--	--	--	--	--	--	--	--	--
	3º Parové	380	--	--	--	--	--	--	--	--	2
	4º Caverá	606	--	--	--	--	4	--	--	--	--
	5º Boa Vista	249	1	--	--	--	--	--	--	--	--
	TOTAL	4 598	33	--	2	3	--	8	1	3	5
Alfredo Chaves	1º Alfredo Chaves	1 296	4	1	--	2	--	--	--	3	3
	2º Capoeiras	582	--	--	--	--	--	--	--	--	--
	2º Monte Veneto	441	--	--	--	--	--	--	--	--	--
	4º Bella Vista	501	--	--	--	--	--	--	--	1	--
	5º Nova Bassano	400	2	--	--	--	--	--	--	2	--
	6º Vista Alegre	377	112	--	--	--	--	--	--	--	--
	TOTAL	3 597	118	1	--	2	--	--	--	6	3
Antonio Prado	Antonio Prado	1 182	28	--	1	2	--	--	--	6	1
Arroio Grande	1º Arroio Grande	774	2	--	--	--	--	1	--	2	--
	2º Estaç de Phatiny	443	1	--	--	--	--	1	--	3	1
	3º Bretanhas	288	--	--	--	--	--	1	--	--	--
		TOTAL	1 505	3	--	--	--	--	3	--	5
Bagé	1º Bagé	3 607	22	1	1	5	--	53	2	6	8
	2º Pirahy	126	--	--	--	--	--	5	--	--	--
	3º Olhos d'Água	317	--	--	--	--	--	--	--	--	--
	4º Palmas	114	--	--	--	--	--	156	--	--	--
	5º Santa Rosa	699	1	--	--	--	--	4	--	1	2
	6º Rio Negro (ou Co- xilha Secca)	352	1	--	--	--	--	22	--	--	--
	7º Candiota	531	1	--	--	--	--	--	--	--	--
	8º S. Domingos (ou Pirahysimio)	318	--	--	--	--	--	13	--	--	--
	TOTAL	6 064	25	1	1	5	--	253	2	7	10
Bento Gonçalves	1º Bento Gonçalves	1 185	--	--	--	3	--	--	1	8	28
	2º Monte Bello	394	--	--	--	--	--	--	--	2	1
	3º Linha Jansen	445	--	--	--	--	--	--	--	1	--
	4º Nova Pompéa	278	--	--	--	--	--	--	--	--	--
	5º Santa Thetiza	216	--	--	--	--	--	--	--	--	--
	TOTAL	2 518	--	--	--	3	--	--	1	11	29

ESTATISTICA DOMICILIARIA

STATISTIQUE DOMICILIAIRE

		OUTRAS APLICAÇÕES													População Po- pulation	Densidade Densité
		AUTRES APPLICATIONS														
Quar- teis Ca- ser- nes	Diver- sos Di- vers	TOTAL	De- posi- tos Dé- pôts	Escolas Éco- les	Escrip- tos Bu- reaux	Es- ta- ções Sta- tions	Fabricas ou oficinas Fabri- cas ou ateliers	Casas de negocio Mai- sons de com- merce	REPARTIÇÕES ADMINISTRATIONS			Templos Tem- ples	Diversas Di- verses	TOTAL		
									federaes fé- dérales	estaduaes des États	municipaes mu- nicipa- les					
4	—	20	4	7	14	2	24	142	2	4	—	3	6	208	18.372	6,68
—	—	—	—	—	—	—	—	4	—	—	—	—	—	4	4.910	7,76
—	—	2	—	—	—	—	1	12	—	—	—	—	—	13	3.069	8,03
—	—	4	—	—	—	—	—	12	—	—	—	—	—	12	4.620	7,57
—	—	—	—	—	—	—	—	4	—	—	—	—	—	4	2.359	9,47
4	—	26	4	7	14	2	25	174	2	4	—	3	6	241	33.330	7,21
—	—	9	—	3	—	—	12	24	1	—	—	3	—	43	12.495	9,57
—	—	—	—	—	—	—	—	8	—	—	—	—	—	8	4.766	8,09
—	—	—	—	1	—	—	6	8	—	—	—	—	—	15	3.940	8,93
—	—	1	—	2	—	—	4	16	—	1	1	—	—	24	4.262	8,49
—	—	2	—	2	—	—	—	19	—	—	1	6	—	28	3.764	9,36
—	—	—	—	—	—	—	—	5	—	—	—	—	—	5	3.228	8,56
—	—	12	—	8	—	—	22	80	1	1	2	9	—	123	32.395	8,98
—	—	10	1	9	4	—	18	89	4	1	1	5	3	135	9.516	7,98
1	—	4	—	1	6	—	—	17	1	—	1	1	2	29	5.147	6,62
1	—	6	2	—	1	1	—	7	—	—	—	1	1	13	3.387	7,54
—	—	1	—	—	—	—	—	1	—	—	—	—	—	1	2.060	7,13
2	—	11	2	1	7	1	—	25	1	—	1	2	3	43	10.594	6,99
1	—	77	32	4	14	—	12	274	2	2	—	3	6	349	24.424	6,63
—	—	5	—	—	—	—	—	19	—	—	—	—	—	19	1.339	10,22
—	—	—	—	—	—	—	—	—	—	—	—	—	—	—	2.643	8,34
—	—	156	—	—	—	—	—	6	—	—	—	—	—	6	2.936	10,87
—	—	7	—	—	—	2	—	12	1	1	—	—	—	16	5.387	7,62
—	—	22	—	—	—	—	—	37	—	—	1	—	—	38	2.924	7,82
—	—	—	—	—	—	—	—	2	—	—	—	—	—	2	4.141	7,80
—	—	13	—	—	—	1	—	12	—	1	1	—	—	15	2.504	7,56
1	—	280	32	4	14	3	12	362	3	4	2	3	6	445	46.298	7,30
1	—	41	—	7	3	—	6	59	1	3	2	13	2	96	10.909	8,90
—	—	3	—	—	—	—	—	8	—	—	—	—	—	8	3.329	8,39
—	—	1	—	—	—	—	—	6	1	—	—	7	—	14	3.832	8,59
—	—	—	—	1	—	—	—	—	—	—	—	1	—	2	2.305	8,29
—	—	—	—	—	—	—	—	7	—	—	—	1	—	8	1.697	7,86
1	—	45	—	8	3	—	6	80	2	3	2	22	2	128	22.072	8,61

ESTADO DO RIO GRANDE DO SUL

MUNICIPIOS MUNICIPES	DISTRITOS DISTRICTS	DOMICILIOS DOMICILES									
		PARTICULARES Particuliers — RESIDENCIAS Résidences		COLLECTIVOS EN COMMUN							
		Occupa- das Occupées	Des- ocupa- das Vacan- tes	Asylos	Cadeias	Escolas	Fabricas ou officinas	Fazendas e outros estabele- cimentos agricolas	Hos- pitaes	Hotels	Pensões em casas de com- modos
				Asiles	Prisons	Écoles	Fabri- ques ou ateliers	Fermes et autres établis- se- ments agrico- les	Hô- pitaux	Hôtels	Pens- ions ou mai- sons garnies
Bom Jesus.....	1º Bom Jesus.....	482	—	—	—	—	—	—	—	—	
	2º Teimbeshinho.....	195	—	—	—	—	—	—	—	—	
	3º Morro Agudo.....	270	2	—	—	—	—	—	—	—	
	TOTAL.....	947	2	—	—	—	—	—	—	—	
Caçapava.....	1º Caçapava.....	1.065	18	—	—	—	—	19	—	3	1
	2º Se val.....	238	—	—	—	—	—	—	—	—	—
	3º Ca naquam.....	364	—	—	—	—	—	2	—	—	—
	4º Irapuá.....	353	—	—	—	—	—	—	—	—	—
	5º Boa Vista.....	582	—	—	—	—	—	—	—	—	—
	6º Peçegueiro.....	381	—	—	—	—	—	—	—	—	—
TOTAL.....	2.983	18	—	—	—	—	21	—	3	1	
Cachoeira.....	1º Cachoeira.....	2.485	36	1	1	3	—	1	1	9	1
	2º Capané.....	580	—	—	—	—	—	—	—	—	5
	3º Palmas.....	302	—	—	—	—	—	—	—	—	9
	4º Restinga Secca...	1.230	1	—	—	—	—	5	—	1	5
	5º Dona Francisca...	866	1	—	—	2	—	—	—	1	2
	6º Agudo.....	1.611	—	—	—	—	—	—	—	—	—
	7º Serro Branco.....	1.267	—	—	—	—	—	—	—	1	—
TOTAL.....	8.341	38	1	1	5	—	6	1	12	22	
Cangussú.....	1º Cangussú.....	1.478	18	—	—	—	—	4	—	—	—
	2º Igua temy.....	895	—	—	—	—	—	—	—	—	—
	3º Pan anoso.....	946	—	—	—	—	—	—	—	—	5
	4º Cerrito.....	1.017	2	—	—	—	—	—	—	—	6
	5º Rincão dos Cravos	795	—	—	—	—	—	1	—	—	—
TOTAL.....	5.131	20	—	—	—	—	5	—	—	11	
Caxias.....	1º Caxias.....	2.466	23	—	—	4	—	—	1	11	6
	2º Nova Trento.....	606	—	—	—	1	—	—	—	1	1
	3º Nov. Vicenza.....	688	—	—	—	1	—	—	—	1	1
	4º Nov. Padua.....	376	—	—	—	—	—	—	—	—	—
	5º Gallopolis.....	306	2	—	—	—	—	—	—	—	—
TOTAL.....	4.442	25	—	—	6	—	—	1	13	8	

ESTATISTICA DOMICILIARIA

STATISTIQUE DOMICILIAIRE

(CONTINUAÇÃO — SUITE)

		OUTRAS APLICAÇÕES													População Po- pulation	Densidade Densité
		AUTRES APPLICATIONS														
Quar- teis Ca- ser- nes	Diver- sos Di- vers	TOTAL	De- positos Dé- pôts	Escolas Éco- les	Escripto- rios Bu- reaux	Es- tações Sta- tions	Fabricas ou officinas Fabri- ques ou ateliers	Casas de negocio Mai- sons de com- merce	REPARTIÇÕES ADMINISTRATIONS			Templos Tem- ples	Diversas Di- verses	TOTAL		
									federaes fé- dérales	estaduaes des États	municipaes mu- nicipa- les					
—	—	—	—	—	—	—	—	3	1	—	—	—	—	4	3.357	6,96
—	—	—	—	—	—	—	—	—	—	—	—	—	—	—	1.684	8,64
—	—	—	—	—	—	—	—	1	—	—	—	—	—	1	2.113	7,83
—	—	—	—	—	—	—	—	4	1	—	—	—	—	5	7.154	7,55
—	—	23	—	3	7	—	3	67	1	1	1	2	2	87	7.834	7,33
—	—	—	—	—	—	—	—	7	—	—	—	—	1	8	2.018	7,85
—	—	2	—	—	—	—	—	8	—	—	—	—	—	8	2.785	7,65
—	—	—	—	—	—	—	1	5	—	—	—	—	—	6	2.596	7,31
—	—	—	—	—	1	—	—	5	—	—	—	—	—	6	3.873	6,65
—	—	—	—	—	—	—	—	9	—	1	—	—	—	10	2.665	6,99
—	—	25	—	3	8	—	4	101	1	2	1	2	3	125	21.771	7,24
2	—	19	7	3	13	1	15	214	3	3	1	3	4	267	15.439	6,17
—	—	5	—	—	—	—	—	1	—	—	—	—	—	1	5.469	9,35
—	—	9	—	3	—	—	—	8	—	—	—	—	—	11	3.377	10,86
—	—	11	9	4	—	1	6	38	1	2	1	1	1	64	8.865	7,14
—	—	5	1	4	—	—	2	19	—	—	—	5	—	31	6.690	7,68
—	—	—	—	1	—	—	1	4	—	—	—	—	—	6	10.195	6,33
—	—	1	6	—	—	—	1	13	—	1	—	—	—	21	8.543	6,74
2	—	50	23	15	13	2	25	297	4	6	2	9	5	401	58.578	6,98
—	—	4	66	—	—	—	4	29	3	—	—	—	2	104	9.931	6,70
—	—	—	—	—	—	—	3	8	—	—	—	—	—	11	6.661	7,44
—	—	5	—	—	—	—	—	17	—	1	—	—	—	18	7.073	7,44
—	—	6	—	—	—	—	—	17	—	2	1	1	—	21	7.258	7,09
—	—	1	—	—	—	—	2	16	—	—	—	—	—	18	5.352	6,72
—	—	16	66	—	—	—	9	87	3	3	1	1	2	172	36.275	7,05
2	—	24	11	1	7	1	5	123	—	3	2	2	6	151	18.350	7,37
—	—	3	—	—	—	—	—	11	1	—	1	—	1	14	4.689	7,70
—	—	3	—	—	—	—	—	55	—	—	—	—	1	56	5.474	7,92
—	—	—	—	—	—	—	—	2	—	—	—	—	—	2	3.121	8,30
—	—	—	—	—	—	—	—	10	—	—	3	7	—	20	2.139	6,99
2	—	30	11	1	7	1	5	201	1	3	6	9	8	253	33.773	7,55

ESTATISTICA DOMICILIARIA

STATISTIQUE DOMICILIAIRE

(CONTINUAÇÃO - SUITE)

														OUTRAS APLICAÇÕES		AUTRES APPLICATIONS	
Quar- teis Ca- ser- nes	Diver- sos Di- vers	TOTAL	De- posi- tos Dé- pôts	Escolas Éco- les	Escripto- rios Bu- reaux	Es- tações Sta- tions	Fabricas ou officinas Fabri- ques ou ateliers	Casas de negocio Mai- sons de com- merce	REPARTIÇÕES			Templos Tem- ples	Diversas Di- verses	TOTAL	População Po- pulation	Densidade Densité	
									ADMINISTRAÇÕES								
									federaes fé- dérales	estaduaes des États	municipaes muni- cipa- les						
-	-	-	-	-	-	-	-	32	-	-	-	1	1	34	5.502	6,09	
-	-	-	-	-	-	-	-	3	1	-	-	-	-	4	4.852	6,82	
-	-	8	-	-	-	-	-	3	-	-	-	-	-	3	4.515	7,07	
-	-	1	-	-	1	-	6	9	1	-	-	1	-	18	2.564	7,91	
-	-	-	-	-	-	-	1	1	-	-	-	-	-	2	3.006	7,12	
-	-	9	-	-	1	-	7	48	2	-	-	2	1	61	20.439	6,81	
2	-	14	-	-	1	-	10	85	3	1	1	-	2	103	11.253	6,96	
-	-	2	-	-	2	2	-	14	-	-	-	-	-	18	2.164	6,40	
-	-	10	2	-	-	-	-	16	-	-	-	-	-	18	5.337	6,78	
-	-	5	-	1	3	-	-	21	-	-	-	-	-	25	3.948	6,66	
-	-	-	-	-	-	-	-	-	-	-	-	-	-	-	1.342	7,33	
-	-	6	-	-	-	-	-	-	-	-	-	-	-	-	1.375	6,91	
-	-	1	-	-	-	-	1	4	-	-	-	-	-	5	6.419	7,22	
-	-	-	-	-	-	-	-	-	-	-	-	-	-	-	7.919	6,40	
-	-	-	-	-	-	-	4	5	-	-	-	2	-	11	2.289	7,36	
2	-	38	2	1	6	2	15	145	3	1	1	2	2	180	42.046	6,83	
1	-	4	-	4	9	-	5	64	2	2	-	-	-	86	6.883	6,80	
-	-	-	-	-	-	1	-	1	-	-	-	-	-	2	2.050	7,77	
-	-	-	-	-	-	-	-	2	-	-	-	-	-	2	1.571	8,40	
-	-	-	1	1	1	-	-	13	-	-	-	1	-	17	3.153	8,81	
-	-	-	-	-	-	-	-	10	-	-	-	-	-	10	1.943	9,30	
-	-	-	-	-	-	-	-	3	-	-	-	-	-	3	2.053	9,17	
1	-	4	1	5	10	1	5	93	2	2	-	1	-	120	17.653	7,83	
-	-	3	-	1	1	-	4	20	-	-	-	-	-	26	8.961	6,39	
-	-	6	-	-	-	-	8	17	-	-	-	-	-	23	2.834	6,95	
-	-	9	-	1	1	-	12	37	-	-	-	-	-	51	11.795	6,52	
-	-	5	1	2	2	-	14	48	1	3	1	6	-	78	8.834	7,45	
-	-	7	-	1	2	-	3	47	-	-	-	6	-	59	8.737	7,78	
-	-	-	-	1	-	-	1	4	-	-	-	4	-	10	4.716	7,64	
-	-	12	1	4	4	-	18	99	1	3	1	16	-	147	22.287	7,62	

ESTATISTICA DOMICILIARIA

STATISTIQUE DOMICILIAIRE
(CONTINUAÇÃO - SUITE)

OUTRAS APLICAÇÕES														População Po- pulation	Densidade Densité	
AUTRES APPLICATIONS																
Quar- teis Ca- ser- nes	Diver- sos Di- vers	TOTAL	De- positos Dé- pôts	Escolas Éco- les	Escripto- rios Bu- reaux	Es- ta- ções Sta- tions	Fabricas ou officinas Fabri- ques ou ateliers	Casas de negocio Mai- sons de com- merce	REPARTIÇÕES ADMINISTRATIONS			Templos Tem- ples	Diversas Di- verses			TOTAL
									fede- raes fé- dérales	estadaes des États	municipaes muni- cipa- les					
—	—	4	—	—	13	—	—	31	1	3	—	1	—	49	8.470	7,66
—	—	—	—	—	—	—	—	5	—	—	—	—	—	5	2.517	8,36
—	—	—	—	—	—	—	—	—	—	—	—	—	—	—	5.001	8,70
—	—	13	2	—	3	—	1	21	1	—	—	—	—	28	4.100	7,58
—	—	1	—	1	—	—	—	14	—	2	—	—	—	17	6.110	6,83
—	—	—	—	—	—	—	—	—	—	—	—	—	—	—	2.969	7,24
—	—	18	2	1	16	—	1	71	2	5	—	1	—	99	29.107	7,62
—	—	3	—	1	—	—	2	30	—	—	—	—	—	33	16.711	6,22
—	—	2	—	1	—	1	—	22	—	1	—	—	—	25	9.582	6,30
—	—	4	2	1	—	2	3	31	—	—	—	3	—	42	7.371	6,93
—	—	—	—	1	—	1	—	13	—	—	1	—	—	16	2.882	6,54
—	—	1	—	—	—	—	2	28	—	—	—	—	—	30	6.804	6,30
—	—	10	2	4	—	4	7	124	—	1	1	3	—	146	43.350	6,38
1	—	10	2	4	2	—	17	46	1	—	1	3	2	78	8.389	7,07
—	—	—	—	1	—	—	—	6	—	—	—	2	—	9	2.999	6,62
1	—	3	—	—	—	—	—	6	—	—	—	—	—	6	7.180	7,69
—	—	1	—	—	—	—	—	9	—	—	—	1	—	10	3.466	6,80
—	—	—	—	—	—	—	—	7	—	—	—	—	—	7	3.231	7,09
2	—	14	2	5	2	—	17	74	1	—	1	6	2	110	25.265	7,14
1	—	8	—	1	1	—	—	25	1	—	—	—	1	29	6.045	7,93
—	—	2	—	—	—	—	—	5	—	—	—	10	—	15	2.525	7,70
1	—	6	1	3	2	—	7	28	1	—	—	5	2	49	3.589	7,78
—	—	—	—	—	—	—	—	—	—	—	—	—	—	—	3.717	7,76
2	—	16	1	4	3	—	7	58	2	—	—	15	3	93	15.875	7,82
1	—	2	8	—	1	—	2	35	2	2	3	1	—	54	5.671	6,89
—	—	1	—	—	1	—	—	11	—	—	—	—	—	12	3.795	6,75
—	—	—	—	—	—	—	—	9	—	—	—	—	—	9	4.532	7,62
—	—	4	1	—	—	—	—	12	—	1	—	1	—	15	2.971	7,09
—	—	—	—	—	—	—	—	6	—	—	—	—	—	6	3.425	6,99
1	—	7	9	—	2	—	2	73	2	3	3	2	—	96	20.394	7,06

ESTADO DO RIO GRANDE DO SUL

MUNICIPIOS MUNICIPES	DISTRICTOS DISTRICTS	DOMICILIOS DOMICILES									
		PARTICULARES Particuliers — RESIDENCIAS Résidences		COLLECTIVOS EN COMMUN							
		Occu- pas- das Occupés	Desocupa- das Vacan- tes	Asylos Asiles	Cadeias Prisons	Escolas Écoles	Fabricas ou officinas Fabri- ques ou ateliers	Fazendas e outros estabele- cimentos agricolas Fermes et autres établis- se- ments agricoles	Hos- pitaes Hô- pitaux	Hotéis Hôtels	Pensões ou casas de com- modos Pensi- ons ou mai- sons garnies
Guaporé.....	1º Guaporé.....	1.204	22	—	—	1	—	—	1	3	1
	2º São Luiz.....	1.108	—	—	—	—	—	—	—	1	2
	3º General Ozorio....	651	—	—	—	—	7	—	—	—	—
	4º Vespasiano Corrêa	539	—	—	—	—	—	—	—	—	—
	5º Seraphina Corrêa..	948	—	—	—	—	—	—	—	2	—
	6º São Domingos.....	286	1	—	—	—	—	—	—	3	—
	TOTAL.....	4.736	23	—	—	1	—	7	1	9	3
Herval.....	1º Herval.....	1.016	1	—	—	—	—	—	—	3	3
	2º Arroio Malo.....	322	—	—	—	—	—	—	—	—	—
	TOTAL.....	1.338	1	—	—	—	—	—	—	3	3
Ijuhy.....	1º Ijuhy.....	2.844	18	—	—	—	—	—	1	4	6
	2º Cadeado.....	728	—	—	—	—	—	—	—	—	—
	3º Linha 19.....	1.062	1	—	—	—	—	1	—	2	—
	TOTAL.....	4.634	19	—	—	—	—	1	1	6	6
Itaquy.....	1º Itaquy.....	1.352	41	1	—	1	—	—	—	2	—
	2º Itá.....	380	—	—	—	—	—	13	—	—	—
	3º Restinga.....	268	—	—	—	—	—	—	—	—	—
	TOTAL.....	2.000	41	1	—	1	—	13	—	2	—
Jaguarão.....	1º Jaguarão.....	1.661	—	2	1	—	—	—	—	4	1
	2º Jurcal.....	—	—	—	—	—	—	150	—	—	—
	3º Ceirito.....	296	—	—	—	—	—	—	—	—	—
	TOTAL.....	1.957	—	2	1	—	—	150	—	4	1
Julio de Castilhos...	1º Julio de Castilhos	633	11	—	1	—	—	2	—	1	3
	2º Tupacertan.....	413	—	—	—	1	—	18	—	—	2
	3º Jarý.....	335	—	—	—	—	—	—	—	—	—
	4º Nova Udine (ou Val da Serra.....	398	7	—	—	—	—	4	—	2	3
	5º Nova Palma.....	716	—	—	—	—	—	—	—	—	—
	6º Igrejinha.....	362	1	—	—	—	—	—	—	—	—
	7º Toropy.....	766	1	—	—	—	—	—	—	—	—
	TOTAL.....	3.623	20	—	1	1	—	24	—	3	8

ESTATISTICA DOMICILIARIA

STATISTIQUE DOMICILIAIRE

(CONTINUAÇÃO—SUITE)

		OUTRAS APPLICAÇÕES													População Po- pulation	Densidade Densité	
		AUTRES APPLICATIONS															
Quar- teis Ca- ser- nes	Diver- sos Di- vers	TOTAL	De- posi- tós	Escolas Éco- les	Escripto- rios Bu- reaux	Es- ta- ções Sta- tions	Fabricas ou officinas Fabri- ques ou ateliers	Casas de negocio Mais- sons de com- merce	REPARTIÇÕES ADMINISTRATIONS			Templos Tem- ples	Diversas Di- verses	TOTAL			
									federaes fé- dérales	estadnaes des États	municipaes muni- cipa- les						
—	—	6	—	4	—	—	6	15	—	—	1	10	—	36	10.579	8,74	
1	—	4	—	—	3	—	12	33	—	—	—	1	—	49	9.153	8,23	
—	—	7	—	2	—	—	—	11	—	—	1	—	—	14	5.289	8,04	
—	—	—	—	—	—	—	—	—	—	—	—	—	—	—	—	4.157	7,71
—	—	2	—	2	—	—	1	37	—	—	—	—	1	41	8.193	8,62	
—	—	3	—	—	1	—	1	7	—	—	—	1	—	10	2.009	6,95	
1	—	22	—	8	4	—	20	103	—	—	2	12	1	150	39.360	8,28	
—	—	6	3	2	3	—	—	24	4	—	1	—	1	38	7.397	7,24	
—	—	—	—	—	—	—	—	6	—	—	—	—	—	6	2.537	7,88	
—	—	6	3	2	3	—	—	30	4	—	1	—	1	44	9.934	7,39	
1	—	12	1	4	2	1	11	61	—	—	1	2	2	85	19.214	6,73	
—	—	—	—	—	—	—	—	1	—	—	—	—	—	1	5.166	7,10	
—	—	3	—	2	1	—	2	25	—	—	—	3	1	34	7.256	6,81	
1	—	15	1	6	3	1	13	87	—	—	1	5	3	120	31.636	6,80	
5	—	9	3	4	3	—	2	77	5	1	—	—	1	96	10.113	7,43	
—	—	13	—	1	—	—	—	6	—	—	—	—	—	7	3.380	8,60	
—	—	—	—	—	—	—	—	5	—	—	1	—	—	6	2.519	9,40	
5	—	22	3	5	3	—	2	88	5	1	1	—	1	109	16.012	7,29	
—	—	8	25	2	1	—	2	30	—	1	1	—	3	65	11.079	6,64	
—	—	150	—	1	—	—	—	1	—	1	—	—	—	3	1.331	8,87	
—	—	—	139	—	—	—	1	1	—	—	—	—	—	141	2.802	9,47	
—	—	158	164	3	1	—	3	32	—	2	1	—	3	209	15.212	7,19	
—	—	7	1	1	8	—	—	55	4	1	1	2	3	76	4.270	6,67	
—	—	21	—	—	2	—	3	32	1	—	—	—	—	37	3.485	8,03	
—	—	—	—	—	2	—	—	13	—	—	—	1	1	17	2.523	7,53	
—	—	9	4	—	1	1	3	18	2	—	—	2	—	31	3.260	8,01	
—	—	—	2	2	1	—	3	23	—	—	1	5	—	37	5.363	7,49	
—	—	—	—	—	—	—	1	4	—	—	—	—	—	5	2.456	6,78	
—	—	—	—	3	—	—	3	5	—	—	—	3	—	14	5.175	6,76	
—	—	37	7	6	14	1	12	150	7	1	2	13	4	217	26.532	7,25	

ESTADO DO RIO GRANDE DO SUL

MUNICIPIOS MUNICIPES	DISTRICTOS DISTRICTS	DOMICILIOS DOMICILES									
		PARTICULARES Particuliers		COLLECTIVOS EN COMMUN							
		RESIDENCIAS Résidences		Asylos Asiles	Cadeias Prisons	Escolas Écoles	Fabricas ou officinas Fabri- ques ou ateliers	Fazendas e outros estabelec- imentos agricolas Fermes et autres établis- sements agricoles	Hos- pitaes Hô- pitaux	Hoteis Hôtels	Pensões ou casas de com- modos Pensi- ons ou mai- sons garnies
		Occupa- das Occupées	Des- occupa- das Vacan- tes								
Lageado.....	1º Lageado.....	1.643	9	--	--	1	--	--	--	2	3
	2º Santa Clara.....	1.245	1	--	--	--	--	--	--	--	--
	3º FAO.....	595	--	--	--	--	--	--	--	--	--
	4º Arroio do Meio....	1.228	--	--	--	--	--	--	--	2	--
	5º Marques de Souza	691	--	--	--	--	--	--	--	1	--
	TOTAL.....	5.702	10	--	--	1	--	--	--	5	3
Lagôa Vermelha....	1º Lagôa Vermelha...	786	--	--	--	1	--	--	--	2	--
	2º Barracão.....	602	--	--	--	--	--	--	--	--	--
	3º André da Rocha..	602	--	--	--	--	--	--	--	--	--
	4º Senanduva.....	509	1	1	--	--	108	--	--	4	--
	5º Clemente Argollo.	515	--	--	--	--	--	--	--	1	--
	6º Crique Doble....	322	--	--	--	--	--	--	--	--	--
	7º Protasio Alves...	228	--	--	--	--	--	--	--	--	--
	8º Colonia Forquilha	935	11	--	--	--	--	--	--	--	--
	9º Colonia Caseros...	252	--	--	--	--	--	--	--	--	--
	TOTAL.....	4.751	12	1	--	1	--	108	--	7	--
Lavras.....	1º Lavras.....	877	30	--	--	--	--	--	--	--	--
	2º Ibaré.....	489	--	--	--	--	--	--	--	--	--
	TOTAL.....	1.366	30	--	--	--	--	--	--	--	--
Livramento (Sant'Anna do)	1º Livramento.....	3.490	20	--	--	1	--	38	--	3	8
	2º Upamaroty.....	401	--	--	--	--	--	--	--	--	--
	3º Ibicuhy.....	222	--	--	--	--	--	--	--	--	--
	4º Conceição.....	247	--	--	--	--	12	--	--	--	4
	5º Ibirapuitan.....	335	--	--	--	--	3	--	--	--	--
	6º Serro Chato (ou Co- chilha Negra).....	266	--	--	--	--	7	--	--	--	1
	7º Vista Alegre.....	114	6	--	--	--	--	50	--	--	--
TOTAL.....	5.075	26	--	--	1	--	110	--	3	13	

ESTATISTICA DOMICILIARIA

STATISTIQUE DOMICILIAIRE

(CONTINUAÇÃO — SUITE)

OUTRAS APPLICAÇÕES															População Po- pulation	Densidade Densité
AUTRES APPLICATIONS																
Quar- teis Ca- ser- nes	Diver- sos Di- vers	TOTAL	De- positos Dé- pôts	Escolas Éco- les	Escrip- tos Bu- reaux	Es- ta- ções Sta- tions	Fabricas ou officinas Fabri- ques ou ateliers	Casas de negocio Mais- sons de com- merce	REPARTIÇÕES ADMINISTRAÇÕES			Temples Temples	Diversas Di- verses	TOTAL		
									federaes fé- dérales	estadnaes des États	municipaes mu- nicipa- les					
2	—	8	8	1	—	—	7	39	1	2	1	2	1	62	11.413	6,91
—	—	—	—	—	—	—	—	—	—	—	—	—	—	—	8.724	7,01
—	—	—	—	—	—	—	—	—	—	—	—	—	—	—	6.374	7,12
—	—	2	12	—	—	—	—	20	—	—	—	—	1	33	8.521	6,93
—	—	1	—	—	—	—	—	12	—	—	—	—	—	12	4.564	6,60
2	—	11	20	1	—	—	7	71	1	2	1	2	2	107	39.596	6,93
2	—	5	—	—	—	—	—	14	2	2	1	1	—	20	5.330	6,74
—	—	—	—	—	—	—	—	3	—	—	—	—	—	3	4.404	7,32
—	—	—	—	—	—	—	—	14	—	—	—	—	—	14	4.831	8,02
1	—	114	—	—	3	—	13	36	—	—	—	1	—	53	5.162	8,29
—	—	1	—	—	—	—	—	9	—	—	—	—	—	9	3.501	6,78
—	—	—	—	—	—	—	—	7	—	—	—	1	—	8	2.249	6,98
—	—	—	—	1	—	—	1	8	—	—	—	—	—	10	1.972	8,65
—	—	—	—	—	—	—	—	12	—	—	—	2	—	14	6.500	6,95
—	—	—	—	—	1	—	—	2	—	1	—	—	—	4	1.698	6,74
3	—	120	—	1	4	—	14	105	2	3	1	5	—	135	35.647	7,32
—	—	—	—	—	—	—	—	—	—	—	—	—	—	—	5.895	6,72
—	—	—	—	—	—	—	—	—	—	—	—	—	—	—	3.810	7,79
—	—	—	—	—	—	—	—	—	—	—	—	—	—	—	9.705	7,10
2	—	52	18	10	23	—	19	322	2	4	—	4	7	409	22.953	6,48
—	—	—	—	—	—	—	—	—	—	—	—	—	—	—	3.195	7,97
—	—	—	—	—	—	—	—	6	—	—	—	—	—	6	1.858	8,37
—	—	16	—	—	—	2	—	8	—	3	—	—	—	13	2.306	8,77
1	—	4	—	1	1	—	—	11	—	1	—	—	—	14	2.912	8,59
—	—	8	—	—	—	—	—	12	—	—	—	—	—	12	2.180	7,96
—	—	50	—	1	—	—	—	11	—	1	—	—	—	13	2.047	12,48
3	—	130	18	12	24	2	19	370	2	9	—	4	7	467	37.451	7,20

ESTADO DO RIO GRANDE DO SUL

MUNICIPIOS MUNICIPES	DISTRICITOS DISTRICTS	DOMICILIOS DOMICILES									
		PARTICULARES Particuliers — RESIDENCIAS Résidences		COLLECTIVOS EN COMMUN							
		Occupa- das Occupées	Des- occupa- das Vacan- tes	Asylos	Cadelas	Escolas	Fabricas ou officinas	Fazendas e outros estabeleci- mentos agricolas	Hos- pitaes	Hotels	Pensões ou casas de com- odos
				Asiles	Prisons	Écoles	Fabri- ques ou ateliers	Fermes et autres éta-blis- se- ments agricoles	Hô- pitaux	Hôtels	Pensi- ons ou mai- sons garnies
Montenegro (São João do)	1º Montenegro.....	2.000	11	—	—	—	—	—	—	4	3
	2º Brochier.....	1.201	—	—	—	—	—	—	—	1	—
	3º Harmonia.....	522	—	—	—	1	—	19	—	—	—
	4º Barão.....	544	1	—	—	—	—	—	—	—	3
	5º Bom Princípio....	321	—	—	—	—	—	—	—	—	1
	6º Campestre.....	527	—	—	—	—	—	—	—	1	—
	7º São Vandelino....	532	25	—	—	—	—	1	—	—	—
	8º São Salvador.....	332	—	—	—	—	—	—	—	—	—
	9º Poço das Antas...	521	—	—	—	—	—	—	—	—	—
	TOTAL.....	6.500	37	—	—	1	—	20	—	6	7
Palmeira.....	1º Palmeira.....	1.870	5	—	—	—	—	—	—	3	1
	2º Campo Novo.....	730	—	—	—	—	—	—	—	—	—
	3º Nonohay.....	973	—	—	—	—	—	—	—	2	1
	4º New Wurttemberg (ou Ramada).....	365	—	—	—	—	—	23	—	1	1
	5º Alto Uruguay.....	270	—	—	—	—	—	—	—	—	—
	6º Guarita.....	860	—	—	—	—	—	—	—	—	—
	7º Herval Secco.....	363	—	—	—	—	—	—	—	—	—
	8º Portaleza.....	683	—	—	—	—	—	—	—	—	—
	9º Serrinha.....	621	—	—	—	—	—	—	—	—	—
	TOTAL.....	6.735	5	—	—	—	—	23	—	6	3
Passo Fundo.....	1º Passo Fundo.....	2.016	20	—	—	1	—	5	2	7	8
	2º Campo do Meio...	1.356	—	—	—	—	—	—	—	1	—
	3º Alto Uruguay.....	1.959	—	—	—	—	—	—	—	—	—
	4º Carasinho.....	1.032	1	—	—	—	—	34	—	4	2
	5º Maráu.....	936	5	—	—	—	—	2	—	2	1
	6º Pontão.....	677	—	—	—	—	—	5	—	—	—
	7º Alto Jacuhy.....	1.145	—	—	—	—	—	2	—	5	—
	8º Districto.....	512	—	—	—	—	—	—	—	—	4
	9º Fôa Esperança....	967	1	—	—	—	—	2	—	3	—
	TOTAL.....	10.600	27	—	—	1	—	50	2	22	15

ESTATISTICA DOMICILIARIA

STATISTIQUE DOMICILIAIRE

(CONTINUAÇÃO — SUITE)

OUTRAS APPLICAÇÕES															População Po- pulation	Densidade Densité
AUTRES APPLICATIONS																
Quar- teis Ca- ser- nes	Diver- sos Di- vers	TOTAL	De- positos Dé- pôts	Escolas Éco- les	Escripto- rios Bu- reaux	Es- tações Sta- tions	Fabricas ou officinas Fabri- ques. ou ateliers	Casas de negocio Mai- sons de com- merce	REPARTIÇÕES ADMINISTRATIONS			Templos Tem- ples	Diversas Di- verses	TOTAL		
									federaes fé- dérales	estadaoes des États	municipaes mu- nicipa- les					
2	—	9	5	4	—	1	2	66	—	—	1	3	3	85	13.209	6,57
—	—	1	—	2	1	1	3	14	—	—	—	—	—	21	8.178	6,80
—	—	20	—	3	—	—	3	16	—	—	—	3	—	25	3.937	7,26
—	—	3	—	1	—	—	4	8	—	—	—	5	—	18	4.102	7,50
—	—	1	—	—	—	—	—	4	—	—	—	—	—	4	2.439	7,57
—	—	1	—	1	—	1	1	8	—	—	—	2	—	13	3.870	7,33
—	—	1	—	13	—	—	14	25	—	—	—	17	—	69	4.076	7,65
—	—	—	—	1	—	—	—	4	—	—	—	1	—	6	2.419	7,29
—	—	—	—	—	—	—	—	—	—	—	—	—	—	—	3.641	6,99
2	—	36	5	25	1	3	27	145	—	—	1	31	3	241	45.871	7,02
1	—	5	—	2	—	—	4	56	—	1	—	2	1	66	12.989	6,93
—	1	1	—	—	—	—	—	—	—	—	—	—	—	—	4.939	6,76
—	1	4	—	—	1	—	—	4	—	—	—	—	—	5	6.604	6,76
—	1	26	—	—	—	—	—	—	—	—	—	—	—	—	2.693	6,89
—	—	—	—	—	—	—	—	4	—	—	—	—	—	4	1.808	6,70
—	—	—	—	—	—	—	2	1	—	—	—	—	—	3	5.807	6,75
—	—	—	—	—	—	—	—	—	—	—	—	—	—	—	2.351	3,72
—	—	—	—	—	—	—	—	2	—	—	—	—	—	2	5.115	7,49
—	—	—	—	—	—	—	—	—	—	—	—	—	—	—	4.137	6,66
1	3	36	—	2	1	—	6	67	—	1	—	2	1	80	46.443	6,86
3	—	26	—	1	7	1	4	107	—	—	1	2	7	130	13.416	6,57
—	—	1	—	1	1	—	1	15	—	1	—	—	1	20	8.960	6,60
—	—	—	—	—	—	—	2	15	—	—	—	2	—	19	13.802	7,05
1	—	41	1	3	5	1	6	53	2	1	—	1	3	76	7.264	6,77
—	—	5	—	1	2	—	7	26	—	—	4	2	3	45	7.100	7,55
—	—	5	—	1	—	—	—	5	—	—	1	—	—	7	4.838	7,17
—	—	7	—	1	—	—	4	28	—	—	—	—	—	33	8.232	7,15
—	—	4	—	—	—	—	—	2	—	—	—	—	—	2	3.713	7,20
—	—	5	—	1	1	—	5	14	—	—	—	—	—	21	7.271	7,48
4	—	94	1	9	16	2	29	265	2	2	6	7	14	353	74.646	6,98

ESTADO DO RIO GRANDE DO SUL

MUNICIPIOS MUNICIPES	DISTRITOS DISTRICTS	DOMICILIOS DOMICILES									
		PARTICULARES Particuliers — RESIDENCIAS Résidences		COLLECTIVOS EN COMMUN							
		Occu- pas Occupées	Desocupa- das Vacantes	Asylos Asiles	Cadeias Prisons	Escolas Écoles	Fabricas ou officinas Fabri- ques ou ateliers	Fazendas e outros estabeleci- mentos agricolas Fermes et autres établis- sements agricoles	Hos- pitaes Hô- pitaux	Hoteis Hôtels	Pensões ou casas de com- modos Pensi- ons ou mai- sons garnies
Pelotas.....	1º Pelotas.....	6.562	67	3	—	4	—	3	1	17	35
	2º Monte Bonito....	988	—	—	—	—	—	8	—	—	—
	3º Retiro.....	353	12	—	—	—	—	5	—	—	4
	4º Buena.....	731	—	—	—	—	—	179	—	—	—
	5º Quilombo.....	1.477	27	—	—	—	—	—	—	—	—
	6º Arroio do Padre..	1.113	—	—	—	—	—	—	—	—	—
	TOTAL.....	11.224	106	3	—	4	—	195	1	17	39
Pinheiro Machado...	1º Pinheiro Machado	936	1	—	—	—	—	1	—	3	3
	2º Torrinhas.....	681	8	—	—	—	—	2	—	—	—
	TOTAL.....	1.617	9	—	—	—	—	3	—	3	3
Piratiny.....	1º Piratiny.....	537	4	—	—	—	—	—	—	3	—
	2º Asprezas.....	803	1	—	—	—	—	—	—	—	2
	3º Pedregal.....	385	—	—	—	—	—	—	—	—	—
	4º Cerro Alegre....	280	—	—	—	—	—	—	—	—	—
	TOTAL.....	2.005	5	—	—	—	—	—	—	3	2
Porto Alegre.....	1º Districto.....	4.070	323	3	1	8	—	—	3	25	72
	2º ».....	7.257	213	2	—	4	—	—	2	1	10
	3º ».....	5.455	232	—	—	1	—	—	1	1	7
	4º ».....	3.922	182	—	—	1	—	—	—	—	2
	5º ».....	2.336	78	—	—	4	—	—	—	1	4
	6º Felém Velho....	602	—	—	—	—	—	2	—	—	—
	7º Pedras Brancas..	1.093	14	—	—	—	—	—	—	—	—
	8º Barra do Ribeiro	604	7	—	—	—	—	1	—	2	—
	9º Marianna Pimentel..	719	6	—	—	—	—	3	—	—	—
	10º Ilhas.....	298	35	—	—	—	—	—	—	—	—
	11º Districto (zona fluvial)	—	—	—	—	—	—	—	—	—	—
	TOTAL.....	26.356	1.090	5	1	18	—	6	6	30	95
Quarahy.....	1º Quarahy.....	1.657	35	—	1	—	—	8	—	4	1
	2º Itanduhy.....	209	—	—	—	—	—	17	—	—	6
	3º São Raphael....	223	—	—	—	—	—	1	—	—	5
	TOTAL.....	2.089	35	—	1	—	—	26	—	4	12

ESTATISTICA DOMICILIARIA

STATISTIQUE DOMICILIAIRE

(CONTINUAÇÃO — SUITE)

			OUTRAS APLICAÇÕES												População Po- pulation	Densidade Densité
			AUTRES APPLICATIONS													
Quar- teis Ca- ser- nes	Diver- sos Di- vers	TOTAL	De- posi- tos Dé- pôts	Escolas Éco- les	Escrito- rios Bu- reaux	Es- ta- ções Sta- tions	Fabricas ou officinas Fabri- ques ou ateliers	Casas de negocio Mai- sons de com- merce	REPARTIÇÕES ADMINISTRATIONS			Templos Tem- ples	Diversas Di- verses	TOTAL		
									federaes fé- dérales	estaduaes des États	municipaes muni- cipa- les					
4	—	67	57	16	22	1	51	486	3	3	2	4	19	664	48.225	7,27
—	—	8	—	2	—	—	2	44	—	1	—	—	—	49	7.047	7,08
—	—	9	—	—	1	—	—	9	—	—	—	1	—	11	3.276	9,05
—	—	179	—	—	—	—	—	19	—	—	—	—	—	19	6.418	8,15
—	—	—	—	13	1	—	8	31	—	1	2	6	—	62	8.982	6,08
—	—	—	—	—	—	—	7	11	—	—	—	17	—	35	8.346	7,50
4	—	263	57	31	24	1	68	600	3	5	4	28	19	840	82.294	7,16
—	—	7	1	1	5	—	3	7	1	—	1	—	—	19	6.971	7,39
—	—	2	—	—	—	—	—	10	—	—	—	—	—	10	5.813	8,51
—	—	9	1	1	5	—	3	17	1	—	1	—	—	29	12.784	7,86
—	—	3	—	—	3	—	1	12	1	1	—	1	—	19	3.690	6,83
—	—	2	—	—	—	—	—	18	—	—	—	—	—	18	5.911	7,34
—	—	—	—	—	—	—	—	1	—	—	—	—	—	1	3.248	8,44
—	—	—	—	—	—	—	—	5	—	—	—	—	—	5	2.091	7,47
—	—	5	—	—	3	—	1	36	1	1	—	1	—	43	14.940	7,43
8	—	120	106	7	140	1	71	854	5	16	3	12	36	1.251	33.038	7,88
4	—	23	24	6	1	—	14	315	3	2	5	2	15	387	46.087	6,33
1	—	11	23	4	6	—	52	306	—	—	1	6	7	405	35.188	6,44
—	—	3	11	3	2	—	28	206	2	1	—	5	3	261	23.980	6,11
5	—	14	2	2	—	—	1	69	—	2	1	3	2	82	15.293	6,51
—	—	2	—	—	—	—	1	11	—	—	1	—	—	13	4.617	7,64
—	—	—	—	1	—	—	2	26	1	1	—	1	1	33	7.813	7,15
—	—	3	—	1	3	—	1	12	1	—	1	—	1	20	4.982	8,21
—	—	3	—	1	—	—	—	9	—	—	—	2	—	12	5.676	7,85
—	—	—	1	2	—	—	4	2	—	—	1	—	—	10	2.070	6,95
—	—	—	—	—	—	—	—	—	—	—	—	—	—	—	—	—
18	—	179	167	27	152	1	174	1.810	12	22	13	31	65	2.474	178.744	6,74
—	—	14	3	5	4	—	—	65	3	1	—	—	1	82	10.369	6,21
—	—	23	—	—	—	—	—	4	—	—	—	—	—	4	1.882	8,11
—	—	6	—	—	—	—	—	4	—	—	—	—	—	4	1.987	8,68
—	—	43	3	5	4	—	—	73	3	1	—	—	1	90	14.238	6,68

ESTADO DO RIO GRANDE DO SUL

MUNICIPIOS MUNICIPES	DISTRICTOS DISTRICTS	DOMICILIOS DOMICILES									
		PARTICULARES Particuliers — RESIDENCIAS Résidences		COLLECTIVOS EN COMMUN							
		Occupa- das Occupées	Des- occupa- das Vacantes	Asyles	Cadeias Prisons	Escolas Écoles	Fabricas ou officinas Fabri- ques ou ateliers	Fazendas e outros estabele- cimentos agricolas Fermes et autres établis- se- ments agrico- les	Hos- pitaes Hô- pitaux	Hoteis Hôtels	Pensões ou casas de com- modos Pensi- ons ou mai- sons garnies
Rio Grande.....	1º Rio Grande.....	7.101	179	3	—	4	—	16	5	17	81
	2º Mangueira.....	221	76	—	—	—	—	2	—	1	1
	3º Fovo Novo.....	711	13	—	—	—	—	3	—	—	—
	4º Tahim.....	200	—	—	—	—	—	17	—	—	3
	5º Julio de Castilhos	326	6	—	—	—	—	3	—	—	—
	TOTAL.....	8.559	274	3	—	4	—	41	5	18	85
Rio Pardo.....	1º Rio Pardo.....	737	16	—	1	—	—	—	—	2	2
	2º Couto.....	838	—	—	—	—	—	—	—	—	—
	3º Candelaria.....	1.681	—	—	—	—	—	—	1	2	—
	4º Cruz Alta.....	1.015	—	—	—	—	—	—	—	—	—
	5º Capivary.....	415	—	—	—	—	—	—	—	—	—
	6º Rincão d'El-Rei...	285	1	—	—	—	—	—	—	—	—
TOTAL.....	4.971	17	—	1	—	—	—	1	4	2	
Rosario.....	1º Rosario.....	1.499	1	—	1	—	—	16	—	1	2
	2º Districto.....	350	—	—	—	—	—	—	—	—	—
	3º ».....	261	—	—	—	—	—	—	—	—	—
	4º ».....	342	—	—	—	—	—	—	—	—	—
	TOTAL.....	2.432	1	—	1	—	—	16	—	1	2
Santa Cruz.....	1º Santa Cruz.....	2.356	25	—	—	5	—	1	2	4	9
	2º Villa Thereza.....	1.768	—	—	—	—	—	1	—	4	2
	3º Herval de Baixo..	521	—	—	—	—	—	—	—	—	—
	4º Estancia.....	365	6	—	—	—	—	—	—	—	—
	5º Monte Alverne....	698	—	—	—	—	—	—	—	2	—
TOTAL.....	5.708	31	—	—	5	—	2	2	10	11	
Santa Maria.....	1º Santa Maria.....	2.626	46	1	—	3	—	—	2	9	6
	2º Districto.....	639	—	—	—	—	—	—	—	—	—
	3º São Pedro.....	1.636	13	—	—	—	—	—	—	2	1
	4º Silveira Martins...	579	—	—	—	—	—	—	—	—	—
	5º Puhins.....	427	—	—	—	—	—	—	—	—	—
	6º São Martinho.....	793	1	—	—	—	—	4	—	—	—
	7º Bocca do Monte...	708	—	—	—	—	—	—	—	—	—
	8º Estação Colonia...	998	9	—	—	—	—	—	—	—	—
TOTAL.....	8.405	69	1	—	3	—	4	2	11	7	

ESTATISTICA DOMICILIARIA

STATISTIQUE DOMICILIAIRE

(CONTINUAÇÃO - SUITE)

			OUTRAS APLICAÇÕES												População Po- pulation	Densidade Densité
			AUTRES APPLICATIONS													
Quar- teis Ca- ser- nes	Diver- sas Di- vers	TOTAL	De- posi- tos Dé- pôts	Escolas Éco- les	Escripto- rios Bu- reaux	Es- ta- ções Sta- tions	Fabricas ou officinas Fabri- ques ou ateliers	Casas de negocio Mai- sons de com- merce	REPARTIÇÕES ADMINISTRATIONS			Templos Tem- ples	Diversas Di- verses	TOTAL		
									federaes fé- dérales	estaduaes des États	municipaes mu- nicipa- les					
6	—	132	84	8	69	3	48	585	6	3	5	9	28	848	43.139	5,96
1	—	5	—	2	—	3	—	3	1	—	—	1	1	11	1.491	6,60
—	—	3	—	1	—	1	—	4	—	1	—	—	1	8	4.784	6,70
1	—	21	15	1	—	—	—	9	1	—	—	1	1	28	1.798	8,14
1	—	4	—	3	—	1	—	23	1	—	—	1	2	31	2.395	7,26
9	—	165	99	15	69	8	48	624	9	4	5	12	33	926	53.607	6,14
.1	—	6	1	2	7	1	10	57	1	—	2	2	1	84	4.912	6,61
—	—	—	—	—	—	—	—	3	—	—	—	—	—	3	5.564	6,64
1	—	4	—	2	1	—	—	45	2	1	—	2	1	54	10.621	6,30
—	—	—	—	—	—	—	—	8	—	—	—	—	—	8	7.309	7,20
—	—	—	—	—	—	—	—	12	—	—	—	—	—	12	4.512	10,87
—	—	—	—	1	—	—	—	—	—	—	—	—	—	1	1.943	6,82
2	—	10	1	5	8	1	10	125	3	1	2	4	2	162	34.861	7,00
1	—	21	1	2	—	—	—	96	2	1	—	—	1	103	10.400	6,84
—	—	—	—	—	—	—	—	—	—	—	—	—	—	—	3.991	12,09
—	—	—	—	—	—	—	—	—	—	—	—	—	—	—	1.983	7,60
—	—	—	—	—	—	—	—	2	—	—	—	—	—	2	2.457	7,18
1	—	21	1	2	—	—	—	98	2	1	—	—	1	105	18.831	7,68
2	—	23	2	10	1	—	5	34	—	—	—	4	2	58	17.130	7,20
—	—	7	—	20	3	—	—	26	—	—	—	13	—	62	12.194	6,87
—	—	—	—	—	1	—	—	2	—	—	—	—	—	3	3.744	7,19
—	—	—	—	1	1	—	2	8	—	—	1	—	—	13	2.618	7,17
—	—	2	—	10	1	—	2	27	—	—	—	3	3	46	5.450	7,79
2	—	32	2	41	7	—	9	97	—	—	1	20	5	182	41.136	7,17
3	—	24	11	3	18	1	26	170	3	2	1	8	5	248	17.481	6,60
—	—	—	—	—	—	—	—	—	—	—	—	—	—	—	4.527	7,08
1	—	4	—	—	—	—	2	37	—	—	—	3	2	44	10.819	6,60
—	—	—	—	—	—	—	—	4	—	—	—	—	—	4	4.343	7,50
—	—	—	—	—	—	—	—	5	—	—	—	—	—	5	2.750	6,44
—	—	4	—	—	—	—	3	11	—	—	—	—	—	14	5.106	6,41
—	—	—	—	—	—	—	—	5	—	—	—	—	—	5	5.537	7,82
—	—	—	1	1	2	—	—	18	—	—	—	—	1	23	6.906	6,92
4	—	32	12	4	20	1	31	250	3	2	1	11	8	343	57.469	6,81

ESTADO DO RIO GRANDE DO SUL

MUNICIPIOS MUNICIPES	DISTRICTOS DISTRICTS	DOMICILIOS DOMICILES									
		PARTICULARES Particuliers — RESIDENCIAS Résidences		COLLECTIVOS EN COMMUN							
		Occupadas Occupées	Desoccupadas Vacantes	Asylos Asiles	Cadeias Prisons	Escolas Écoles	Fabricas ou officinas Fabriques ou ateliers	Fazendas e outros estabelecimentos agricolas Fermes et autres établissements agricoles	Hospitais Hôpitaux	Hotéis Hôtels	Pensões ou casas de comodos Pensions ou maisons garnies
Sta. Victoria do Palmar	1º Sta. Victoria do Palmar	1.126	—	1	—	—	—	—	—	3	—
	2º Arvore Só.....	229	—	—	—	—	—	—	—	—	1
	3º Canôa.....	17	—	—	—	—	157	—	—	—	—
	4º Curral Alto.....	9	—	—	—	—	153	—	—	—	—
	TOTAL.....	1.381	—	1	—	—	310	—	—	3	1
Santiago do Boqueirão.	2º Sant. do Boqueirão	749	1	—	—	—	—	—	—	—	—
	2º Carovy.....	327	—	—	—	—	3	—	—	—	—
	3º Villa Flores.....	340	—	—	—	—	—	—	—	—	—
	4º Itú.....	466	—	—	—	—	—	—	—	—	—
	5º Districto.....	332	—	—	—	—	—	—	—	—	—
TOTAL.....	2.214	1	—	—	—	3	—	—	—	—	
Santo Amaro	1º Santo Amaro.....	364	—	—	—	—	—	—	—	1	—
	2º Margem do Taquary..	483	59	—	—	—	—	1	3	4	—
	3º Monte Alegre.....	306	—	—	—	—	—	—	—	—	—
	TOTAL.....	1.153	60	—	—	—	—	1	4	4	—
Santo Angelo.....	1º Santo Angelo.....	1.364	1	—	—	—	—	—	—	4	1
	2º Santa Cruz.....	524	—	—	—	—	2	—	—	—	—
	3º São Miguel.....	884	—	—	—	—	—	—	—	—	—
	4º Santa Tecla.....	368	—	—	—	—	—	—	—	—	—
	5º Districto.....	1.594	2	—	—	—	—	—	—	—	—
	6º Colonia 14 de Julho	1.351	—	—	—	—	—	—	1	4	—
	7º Santa Resa.....	606	—	—	—	—	—	—	—	—	—
	8º Colonia 21 de Abril	524	—	—	—	—	—	—	—	—	—
	9º Campina.....	208	—	—	—	—	—	—	—	—	—
TOTAL.....	7.363	3	—	—	—	2	—	5	5	—	
Sto. Antonio da Patrulha	1º Sto. Ant. da Patrulha	1.408	13	—	—	—	4	—	1	—	—
	2º Catanduva Grande	1.037	—	—	—	—	—	—	—	—	—
	3º Rolante (marg.esquerda)	1.558	1	—	—	—	16	—	—	—	—
	4º » (» direita)	1.208	—	—	—	—	—	—	—	—	—
	5º Rio dos Sinos.....	733	1	—	—	—	1	—	—	—	—
TOTAL.....	5.944	15	—	—	—	21	—	1	—	—	

ESTATISTICA DOMICILIARIA

STATISTIQUE DOMICILIAIRE
(CONTINUAÇÃO - SUITE)

			OUTRAS APLICAÇÕES												População Po- pulation	Densidade Densité
			AUTRES APPLICATIONS													
Quar- teis Ca- ser- nes	Diver- sos Di- vers	TOTAL	De- positos Dé- pôts	Escolas Éco- les	Escripto- rios Bu- reaux	Es- tações Sta- tions	Fabricas ou officinas Fabri- ques ou ateliers	Casas de negocio Mai- sons de com- merce	REPARTIÇÕES ADMINISTRATIONS			Templos Tem- ples	Diversas Di- verses	TOTAL		
									federaes fé- dérales	estadnaes des États	municipaes mu- nicipa- les					
—	—	4	—	1	1	—	—	19	—	—	—	—	—	21	8.405	7,44
1	—	2	—	1	—	—	—	4	—	—	—	—	—	5	1.723	7,46
—	—	157	—	—	—	—	—	5	—	—	—	—	—	5	1.726	9,92
—	—	153	—	—	—	—	—	4	—	—	—	—	—	4	1.146	7,07
1	—	316	—	2	1	—	—	32	—	—	—	—	—	35	13.000	7,66
—	—	—	—	—	1	—	3	44	2	3	1	1	—	55	5.539	7,40
—	—	3	—	—	—	—	—	7	—	—	—	—	—	7	2.509	7,60
—	—	—	—	—	—	—	—	—	—	—	—	—	—	—	2.599	7,64
—	—	—	—	—	—	—	—	9	—	—	—	—	—	9	4.222	9,06
—	—	—	—	—	—	—	—	—	—	—	—	—	—	—	2.817	8,58
—	—	3	—	—	1	—	3	60	2	3	1	1	—	71	17.716	7,99
—	—	1	—	—	—	1	—	—	—	—	—	1	—	2	2.419	6,63
1	—	9	1	1	—	—	1	16	2	—	—	—	1	22	3.466	7,04
—	—	—	—	—	—	—	—	7	—	—	—	1	—	8	2.273	7,43
1	—	10	1	1	—	1	1	23	2	—	—	2	1	32	8.158	7,01
3	—	8	—	—	3	—	12	104	3	1	—	—	1	124	8.719	6,35
—	—	2	—	1	—	—	—	15	—	—	—	1	—	17	3.305	6,28
—	—	—	—	—	—	—	—	3	—	—	—	—	—	3	5.308	6,00
—	—	—	—	—	—	—	—	—	—	—	—	—	—	—	2.320	7,53
—	—	—	—	—	—	—	—	—	—	—	—	—	—	—	9.802	6,15
—	—	5	—	—	—	—	—	9	—	—	—	—	—	9	8.679	6,40
—	—	—	—	—	—	—	—	4	—	—	—	—	—	4	3.452	5,70
—	—	—	—	—	—	—	1	3	—	—	—	—	—	4	3.420	6,53
—	—	—	—	—	—	—	1	3	—	—	—	—	—	4	1.351	6,50
3	—	15	—	1	3	—	14	141	3	1	—	1	1	165	46.356	6,28
1	—	6	2	3	3	—	—	36	1	—	—	1	—	46	9.025	6,38
—	—	—	—	—	1	—	—	9	—	—	—	2	—	12	7.092	6,84
—	—	16	4	2	—	—	19	23	—	—	—	1	—	49	10.325	6,56
—	—	—	8	1	1	—	1	41	—	—	—	—	—	52	8.115	6,72
—	—	1	—	2	1	—	4	4	—	—	—	7	—	18	5.716	7,79
1	—	23	14	8	6	—	24	113	1	—	—	11	—	177	40.273	6,75

ESTADO DO RIO GRANDE DO SUL

MUNICIPIOS MUNICIPES	DISTRICTOS DISTRICTS	DOMICILIOS DOMICILES									
		PARTICULARES Particuliers — RESIDENCIAS Résidences		COLLECTIVOS EN COMMUN							
		Occu- pa- das Occupées	Desocupa- das Vacan- tes	Asylos Asiles	Cadeias Prisons	Escolas Écoles	Fabricas ou officinas Fabri- ques ou ateliers	Fazendas e outros estabeci- mentos agricolas Fermes et autres établis- sements agricoles	Hos- pitaes HÔ- pitaux	Hotéis Hôtels	Pensões ou casas de com- modos
											Pensi- ons ou maï- sons garnies
São Borja.....	1º São Borja.....	1.751	31	—	—	—	—	—	2	2	2
	2º Iguariçá.....	376	—	—	—	—	—	—	—	—	—
	3º Camaquã.....	675	—	—	—	—	—	—	—	—	—
	4º Garruchos.....	937	3	—	—	—	—	—	—	—	—
	TOTAL.....	3.739	34	—	—	—	—	—	2	2	2
S. Francisco de Assis	1º S. Franc. de Assis	749	8	—	—	—	—	—	—	2	—
	2º Toroquá.....	657	—	—	—	—	—	—	—	—	—
	3º Districto.....	410	4	—	—	—	—	5	—	—	—
	4º Nova Esperança ..	548	—	—	—	—	—	—	—	—	—
	5º Districto.....	352	—	—	—	—	—	—	—	—	1
TOTAL.....	2.716	12	—	—	—	—	5	—	2	1	
S. Franc. de Paula	1º S. Franc. de Paula	472	—	—	—	—	—	—	—	3	—
	2º Criuva.....	423	—	—	—	—	—	—	—	—	—
	3º Lageado.....	448	—	—	—	—	—	—	—	—	—
	4º Campo Bom.....	442	—	—	—	—	—	—	—	—	—
	5º Villa Secca.....	553	—	—	—	—	—	—	—	—	—
	6º Clapéo.....	319	7	—	—	—	—	20	—	—	—
	7º Colonia S. Marcos	502	1	—	—	—	—	—	—	1	—
TOTAL.....	3.159	8	—	—	—	—	20	—	4	—	
São Gabriel.....	1º São Gabriel.....	2.270	82	—	—	2	—	1	1	4	8
	2º Páa Fincado.....	341	—	—	—	—	—	8	—	—	5
	3º Cayboaté-mirim...	381	—	—	—	—	—	48	—	—	—
	4º Salso.....	464	—	—	—	—	—	3	—	—	—
	5º Suspiro (ou Bom Retiro)	218	—	—	—	—	—	—	—	—	—
	6º Campo Secco.....	210	2	—	—	—	—	—	—	—	—
TOTAL.....	3.884	84	—	—	2	—	60	1	4	13	

ESTATISTICA DOMICILIARIA

STATISTIQUE DOMICILIAIRE
(CONTINUAÇÃO — SUITE)

OUTRAS APLICAÇÕES															População Po- pulation	Densidade Densité
AUTRES APPLICATIONS																
Quar- teis Ca- ser- nes	Diver- sos Di- vers	TOTAL TOTAL	De- posi- tós	Escolas Éco- les	Escrip- tos Bu- reaux	Es- ta- ções Sta- tions	Fabricas ou officinas Fabri- ques ou ateliers	Casas de negocio Mai- sons de com- merce	REPARTIÇÕES ADMINISTRATIONS			Templos Tem- ples	Diversas Di- verses	TOTAL TOTAL		
									federaes fé- dérales	estaduaes des États	municipaes muni- cipa- les					
3	—	9	1	—	1	—	7	74	4	—	—	—	4	91	11.961	6,80
—	—	—	—	2	—	—	—	7	—	—	—	—	—	9	2.786	7,41
—	—	—	—	—	—	—	—	5	—	—	—	—	—	5	5.354	7,93
1	—	1	1	—	2	—	—	8	—	—	—	1	—	12	6.746	7,19
4	—	10	2	2	3	—	7	94	4	—	—	1	4	117	26.847	7,16
—	—	2	—	—	2	—	1	4	1	—	—	—	—	8	5.118	6,81
—	—	—	—	—	—	—	—	6	—	—	—	—	—	6	5.093	7,75
—	—	5	—	—	—	—	—	9	—	—	—	—	—	9	3.343	8,06
—	—	—	—	1	—	—	—	6	—	—	—	—	—	7	3.876	7,07
—	—	1	—	—	—	—	—	—	—	—	—	—	—	—	2.599	7,36
—	—	8	—	1	2	—	1	25	1	—	—	—	—	30	20.029	7,35
—	—	3	—	—	—	—	1	13	—	1	—	1	—	16	3.741	7,88
—	—	—	—	—	—	—	—	4	—	—	—	—	—	4	3.021	7,14
—	—	—	—	—	—	—	—	—	—	—	—	—	—	—	3.251	7,26
—	—	—	—	—	—	—	—	—	—	—	—	—	—	—	3.390	7,67
—	—	—	—	—	—	—	—	—	—	—	—	—	—	—	4.345	7,86
—	—	20	—	1	—	—	—	—	—	—	—	2	—	3	2.429	7,17
—	—	1	—	2	—	—	3	16	—	—	—	2	—	23	3.843	7,64
—	—	24	—	3	—	—	4	33	—	1	—	5	—	46	24.020	7,55
6	—	22	—	—	8	2	2	114	3	—	—	6	10	145	15.141	6,61
—	—	13	1	2	1	3	—	7	—	—	—	—	—	14	2.999	8,47
—	—	48	—	—	1	—	—	8	—	—	—	—	—	9	3.367	8,85
—	—	3	—	1	—	—	—	14	—	—	2	—	—	17	3.534	7,57
—	—	—	—	—	—	—	—	3	—	—	—	—	—	3	1.657	7,60
—	—	—	—	—	—	—	—	—	—	—	—	—	—	—	1.759	8,38
6	—	86	1	3	10	5	2	146	3	—	2	6	10	188	28.457	7,17

ESTADO DO RIO GRANDE DO SUL

MUNICIPIOS MUNICIPES	DISTRICTOS DISTRICTS	DOMICILIOS DOMICILES									
		PARTICULARES Particuliers — RESIDENCIAS Résidences		COLLECTIVOS EN COMMUN							
		Occupa- das Occupées	Des- occupa- das Vacan- tes	Asylos Asiles	Cadeias Prisons	Escolas Écoles	Fabricas ou officinas Fabri- ques ou ateliers	Fazendas e outros estabeleci- mentos agricolas Fermes et autres établis- sements agrico- les	Hos- pitaes HÔ- pitaux	Hotéis Hôtels	Pensões ou casas de com- modos Pensi- ons ou mai- sons garnies
São Jeronymo.....	1.º São Jeronymo.....	1.191	—	—	—	—	—	36	3	—	3
	2.º Barão do Triump.º	1.024	—	—	—	—	—	—	—	—	—
	3.º Arroio dos Ratos	587	—	—	—	—	—	—	—	—	—
	4.º Herval.....	574	—	—	—	—	—	57	—	—	—
	TOTAL.....	3.376	—	—	—	—	—	93	3	—	3
São João de Camaquam	1.º S. João de Camaquam	379	2	—	—	—	—	—	—	3	—
	2.º Gaipões.....	298	—	—	—	—	—	—	—	—	—
	3.º Colonia São Braz..	616	—	—	—	—	—	—	—	—	—
	4.º Districto.....	570	—	—	—	—	—	—	—	—	—
	TOTAL.....	1.863	2	—	—	—	—	—	—	3	—
São José do Norte..	1.º São José do Norte	610	106	—	—	—	—	—	—	—	—
	2.º Estreito.....	242	6	—	—	—	—	—	—	—	—
	3.º Bojurá.....	227	—	—	—	—	—	—	—	—	—
	4.º Mostarda.....	521	—	—	—	—	—	5	—	—	—
	5.º São Simão.....	281	—	—	—	—	—	—	—	—	—
	TOTAL.....	1.911	112	—	—	—	—	5	—	—	—
São Leopoldo.....	1.º São Leopoldo.....	1.333	56	1	—	2	—	2	2	5	4
	2.º Novo Hamburgo..	1.269	3	—	—	3	—	1	—	3	1
	3.º Bom Jardim.....	924	3	—	—	—	—	—	—	1	—
	4.º Dois Irmãos.....	751	8	—	—	—	—	—	—	—	—
	5.º Sapiranga.....	686	—	—	—	—	—	—	—	—	—
	6.º Lomba Grande....	538	12	—	—	—	—	—	—	—	—
	7.º Sapucaia.....	288	11	—	—	—	—	—	—	—	—
	8.º Boa Vista do Herval	576	—	—	—	—	—	—	—	—	—
	TOTAL.....	6.365	93	1	—	5	—	3	2	9	5

ESTATISTICA DOMICILIARIA

STATISTIQUE DOMICILIAIRE

(CONTINUAÇÃO — SUITE)

OUTRAS APPLICAÇÕES															População Po- pulation	Densidade Densité
AUTRES APPLICATIONS																
Quar- teis Ca- ser- nes	Diver- sos Di- vers	TOTAL	De- posi- tés	Escolas Éco- les	Escripto- rios Bu- reaux	Es- tações Sta- tions	Fabricas ou officinas Fabri- ques ou ateliers	Casas de negocio Mai- sons de com- merce	REPARTIÇÕES ADMINISTRATIONS			Templos Tem- ples	Diversas Di- verses	TOTAL		
									fede- raes fé- dérales	estada- uaes des États	municipaes muni- cipa- les					
—	—	42	—	—	5	—	—	26	—	1	—	1	—	33	7.568	6,14
—	—	—	—	—	—	—	—	5	—	—	—	—	—	5	6.728	6,57
—	—	—	—	—	—	—	—	7	—	—	—	—	—	7	4.335	7,39
—	—	57	—	—	—	—	—	9	—	—	—	—	—	9	4.088	6,48
—	—	99	—	—	5	—	—	47	—	1	—	1	—	54	22.719	6,54
1	—	4	—	—	12	—	1	43	1	—	1	1	1	60	3.235	8,45
—	—	—	—	—	—	—	—	—	—	—	—	—	—	—	2.387	8,01
—	—	—	—	2	—	—	1	9	—	1	—	—	—	13	4.545	7,38
—	—	—	—	—	—	—	—	—	—	—	—	—	—	—	4.420	7,75
1	—	4	—	2	12	—	2	52	1	1	1	1	1	73	14.587	7,81
—	—	—	—	2	3	—	—	36	—	—	1	5	1	48	4.146	6,48
—	—	—	—	—	—	—	—	5	—	—	—	1	—	6	1.822	7,53
—	—	—	—	—	—	—	—	5	—	—	—	1	—	6	1.833	8,07
—	—	5	—	—	—	—	—	5	—	—	—	—	—	5	3.745	6,55
—	—	—	—	2	—	—	—	6	—	—	—	—	—	8	2.071	7,36
—	—	5	—	4	3	—	—	57	—	—	1	7	1	73	13.617	7,11
5	—	21	12	6	7	2	69	120	1	4	—	5	10	236	9.605	7,09
1	—	9	6	5	8	3	56	107	2	1	1	3	7	199	9.675	7,57
—	—	1	—	11	—	—	1	23	—	—	—	13	2	50	7.090	7,66
—	—	—	—	5	3	—	7	39	—	—	—	7	—	61	5.987	7,97
—	—	—	—	—	—	—	—	13	1	—	—	—	—	14	5.200	7,58
1	—	1	2	7	1	—	2	26	—	1	—	3	—	42	3.973	7,37
—	—	—	—	—	—	—	—	—	—	—	—	—	—	—	2.109	7,32
—	—	—	—	—	—	—	1	7	—	—	—	—	—	8	3.862	6,70
7	—	32	20	34	19	5	136	335	4	6	1	31	19	610	47.501	7,43

ESTADO DO RIO GRANDE DO SUL

MUNICIPIOS MUNICIPES	DISTRICTOS DISTRICTS	DOMICILIOS DOMICILES									
		PARTICULARES Particuliers — RESIDENCIAS Résidences		COLLECTIVOS EN COMMUN							
		Occupa- das Occupées	Des- occupa- das Vacan- tes	Asylos	Cadeias	Escolas	Fabricas ou officinas	Fazendas e outros estabeci- mentos agricolas	Hos- pitaes	Hoteis	Pensões ou casas de com- modos
				Asiles	Prisons	Écoles	Fabri- ques ou ateliers	Fermes et autres établis- se- ments agricoles	Hô- pitaux	Hôtels	Pensi- ons ou mai- sons garnies
São Lourenço.....	1º São Lourenço.....	695	47	—	—	—	—	21	—	1	—
	2º Boqueirão.....	672	—	—	—	—	—	1	—	—	—
	3º Districto.....	671	—	—	—	—	—	—	—	—	—
	4º Evaristo.....	739	—	—	—	—	—	—	—	—	—
	5º Taquaral.....	433	1	—	—	—	—	—	—	—	—
	TOTAL.....	3.210	48	—	—	—	—	22	—	1	—
São Luiz Gonzaga...	1º São Luiz Gonzaga	1.107	106	—	—	—	—	—	—	1	—
	2º São Nicoláo.....	733	8	—	—	—	—	—	—	—	—
	3º Bossoroca.....	511	—	—	—	—	—	—	—	—	—
	4º S. Franc.º Xavier	809	3	—	—	—	—	—	—	—	—
	5º Colonia Guarany..	859	7	—	—	—	—	—	—	—	—
	6º Serro Azul.....	1.171	—	—	—	—	—	—	—	1	—
	7º São Lourenço.....	393	—	—	—	—	—	—	—	—	—
TOTAL.....	5.583	124	—	—	—	—	—	—	2	—	
São Sebastião do Cahy	1º São Sebastião do Cahy	772	31	2	—	—	—	—	—	1	—
	2º São José do Hortencio	642	8	—	—	—	—	—	—	—	—
	3º Nova Petropolis...	1.074	22	—	—	—	—	—	—	—	1
	4º St'Anna do R. des Sinos	1.093	16	—	—	—	—	—	—	—	—
	5º Sta. Catharina da Feliz	1.191	4	—	—	1	—	—	—	—	2
	6º Santa Rita.....	623	—	—	—	—	—	—	—	—	—
TOTAL.....	5.395	81	2	—	1	—	—	—	1	3	
São Sepé.....	1º São Sepé.....	340	—	—	—	—	—	14	—	2	—
	2º Cerrito do Ouro...	449	—	—	—	—	—	—	—	—	—
	3º Santa Barbara.....	198	—	—	—	—	—	—	—	—	—
	4º Formigueiro.....	645	—	—	—	—	—	—	—	—	—
	5º São João.....	404	—	—	—	—	—	9	—	—	—
TOTAL.....	2.036	—	—	—	—	—	23	—	2	—	

ESTATISTICA DOMICILIARIA

STATISTIQUE DOMICILIAIRE

(CONTINUAÇÃO — SUITE)

		OUTRAS APLICAÇÕES													População Po- pulation	Densidade Densité
		AUTRES APPLICATIONS														
Quar- teis Ca- ser- nes	Diver- sos Di- veis	TOTAL	De- posi- tos	Esco- las	Escrip- tos Bu- reaux	Es- ta- ções	Fabricas ou oficinas Fabri- ques ou ateliers	Casas de negocio Mai- sons de com- merce	REPARTIÇÕES ADMINISTRATIVAS			Templos	Diversas Di- veis	TOTAL		
									fede- raes fé- dérales	estada- uaes des États	municipaes mu- nicipa- les					
1	—	23	12	5	5	—	11	78	3	—	1	3	3	121	4 418	6,15
—	—	1	—	2	1	—	1	30	—	—	—	3	—	37	4 070	6,05
—	—	—	—	1	1	—	1	8	—	—	—	—	—	11	4 032	6,01
—	—	—	—	6	—	—	4	18	—	—	—	4	—	32	4 929	6,67
—	—	—	—	—	1	—	3	16	—	—	—	6	—	26	2 846	6,57
1	—	24	12	14	8	—	20	150	3	—	1	16	3	227	20 295	6,28
2	—	3	—	—	4	—	—	66	1	1	—	—	—	72	7 717	6,95
—	—	—	5	1	—	—	1	11	1	—	—	—	—	19	5 137	7,01
—	—	—	—	—	—	—	—	10	—	—	—	—	—	10	3 531	6,91
—	—	—	—	1	—	—	1	4	—	—	—	2	—	8	5 619	7,95
—	—	—	—	4	1	—	4	27	1	—	—	1	2	40	5 841	6,80
—	—	1	1	—	—	—	3	6	—	—	—	1	1	12	8 556	7,30
—	—	—	—	—	—	—	—	5	—	—	—	—	—	5	2 762	7,03
2	—	4	6	6	5	—	9	129	3	1	—	4	3	166	39 163	7,01
—	—	3	7	6	4	—	7	57	3	1	—	3	2	90	4 948	6,38
—	—	—	—	3	—	—	13	25	1	1	—	4	2	49	4 612	7,18
—	—	1	—	20	—	—	3	28	—	2	—	9	2	64	7 511	6,99
—	—	—	2	—	—	1	1	24	—	—	—	2	—	30	6 954	6,36
—	—	3	—	4	—	—	5	15	—	1	—	10	—	35	8 382	7,02
—	—	—	—	4	1	—	49	20	—	—	—	3	—	77	4 101	6,58
—	—	7	9	37	5	1	78	169	4	5	—	31	6	345	36 508	6,76
—	—	16	—	—	1	—	—	16	1	—	1	—	1	20	2 510	7,05
—	—	—	—	—	—	—	—	9	—	—	—	—	—	9	3 434	7,65
—	—	—	—	—	—	—	—	6	—	—	—	—	—	6	1 709	8,63
—	—	—	—	—	—	—	—	7	—	—	—	—	—	7	4 892	7,58
—	—	9	—	1	1	—	1	10	—	—	—	—	—	13	3 164	7,66
—	—	25	—	1	2	—	1	48	1	—	1	—	1	55	15 709	7,62

ESTATISTICA DOMICILIARIA

STATISTIQUE DOMICILIAIRE

(CONTINUAÇÃO—SUITE)

		OUTRAS APPLICAÇÕES												População Po- pulation	Densidade Densité	
		AUTRES APPLICATIONS														
Quar- teis Ca- ser- nes	Diver- sos Di- vers	TOTAL	De- po- sitos Dé- pôts	Escolas Éco- les	Escripto- rios Bu- reaux	Es- ta- ções Sta- tions	Fabricas ou officinas Fabri- ques ou ateliers	Casas de negocio Mais- ons de com- merce	REPARTIÇÕES ADMINISTRATIONS			Templos Tem- ples	Diversas Di- verses			TOTAL
									federaes fé- dérales	estaduaes des États	municipaes mu- nicipa- les					
—	—	10	—	—	—	—	—	1	—	—	—	—	—	1	4.084	6,43
—	—	10	—	—	—	—	—	2	—	—	—	—	—	2	2.443	10,62
—	—	6	—	1	—	—	6	17	—	—	—	6	—	30	8.310	7,44
—	—	1	—	—	—	1	—	2	—	—	—	—	—	3	3.646	7,50
—	—	—	—	—	—	—	—	—	—	—	—	—	—	—	984	6,11
—	—	27	—	1	—	1	6	22	—	—	—	6	—	36	19.467	7,40
—	—	3	—	1	—	—	1	10	—	—	—	1	—	13	10.578	7,01
—	—	—	—	—	—	—	—	—	—	—	—	—	—	—	3.571	7,61
—	—	—	—	—	—	—	—	2	—	—	—	—	—	2	2.492	6,94
—	—	—	—	—	—	—	—	5	—	—	—	—	—	5	9.764	6,98
—	—	8	—	—	—	—	3	8	—	—	—	—	—	11	4.904	7,57
—	—	—	—	—	—	—	—	3	—	—	—	—	—	3	5.751	7,34
—	—	—	—	—	—	—	—	—	—	—	—	—	—	—	1.568	6,97
—	—	7	—	—	—	—	—	7	—	1	—	—	—	8	4.451	7,28
—	—	1	—	—	—	—	—	3	—	1	—	5	—	9	5.846	6,67
—	—	19	—	1	—	—	4	38	—	2	—	6	—	51	48.927	7,11
—	—	8	—	4	—	—	6	46	2	—	—	5	1	64	12.772	6,90
—	—	—	—	—	—	—	—	12	—	—	—	—	—	12	7.455	7,19
—	—	—	33	1	1	2	1	35	—	—	—	3	—	76	5.840	6,94
—	—	2	—	—	—	—	—	7	—	—	—	—	—	7	5.709	6,72
—	—	2	3	1	—	1	3	23	—	—	—	—	—	31	8.455	7,40
—	—	12	36	6	1	3	10	123	2	—	—	8	1	190	40.231	7,03
—	—	2	—	—	—	—	—	9	—	—	—	—	—	35	10.548	6,37
—	—	3	3	3	1	—	—	31	1	—	2	2	—	43	7.250	6,20
—	—	—	—	—	—	—	—	7	—	—	—	—	—	7	6.158	6,64
—	—	5	3	3	1	—	—	9	1	—	2	2	—	85	23.956	6,38
3	—	6	3	2	4	—	1	16	1	2	1	1	1	32	6.240	6,73
—	—	—	—	2	—	—	—	7	—	—	—	1	—	11	3.519	6,12
—	—	—	—	—	—	—	—	1	—	—	—	—	—	1	2.564	6,51
3	—	—	3	4	4	—	2	24	1	2	1	2	1	44	12.323	6,50

ESTADO DO RIO GRANDE DO SUL

MUNICIPIOS MUNICIPES	DISTRICTOS DISTRICTS	DOMICILIOS DOMICILES									
		PARTICULARES Particuliers — RESIDENCIAS Résidences		COLLECTIVOS EN COMMUN							
		Occupa- das Occupées	Des- occupa- das Vacantes	Asylos	Cadeias	Escolas	Fabricas ou officinas	Fazendas e outros estabeleci- mentos agricolas	Hos- pitaes	Hotéis	Pensões ou casas de com- modos
				Asiles	Prisons	Écoles	Fabri- ques ou ateliers	Fermes et autres établis- sements agricoles	HÔ- pitaux	Hôtels	Pensi- ons ou mai- sons garnies
Triumpho.....	1º Triumpho.....	750	13	1	—	—	—	—	—	1	—
	2º Costa da Cadeia...	344	—	—	—	—	—	—	—	—	—
	3º Passo Raso.....	295	1	—	—	—	—	—	—	—	—
	TOTAL.....	1.389	14	1	—	—	—	—	—	1	—
Uruguayana.....	Uruguayana.....	2.974	26	—	1	3	—	—	1	6	2
	2º Quarahy.....	369	—	—	—	—	—	4	—	—	7
	3º Camoaty (ou Cayboaté).	243	—	—	—	—	—	4	—	—	—
	4º Japejá.....	213	—	—	—	—	—	—	—	—	—
	5º Ibirocahy.....	127	—	—	—	1	—	38	—	—	6
	5º Ipané.....	178	—	—	—	—	—	29	—	—	2
TOTAL.....	4.104	26	—	1	4	—	75	1	6	17	
Vaccaria.....	1ª Vaccaria.....	595	17	1	1	1	—	84	—	2	1
	2ª Vista Alegre.....	206	—	—	—	—	—	6	—	—	—
	3ª Capão Alto.....	286	—	—	—	—	—	—	—	—	—
	4ª S. Luiz de França	732	6	—	—	—	—	—	—	—	—
	5ª São João Baptista	670	14	—	—	—	—	—	—	1	—
	5ª São Pedro.....	232	—	—	—	—	—	—	—	—	—
	7ª Santo Antonio.....	141	—	—	—	—	—	—	—	—	—
	3ª Capella da Luz....	464	—	—	—	—	—	—	—	—	—
TOTAL.....	3.326	37	1	1	1	—	90	—	3	1	
Venancio Ayres.....	1º Venancio Ayres...	1.676	19	—	—	—	—	—	—	7	1
	2º Sta. Tecla (ou C. do Cedro)	1.303	4	—	—	—	—	—	—	2	—
	TOTAL.....	2.979	23	—	—	—	—	—	—	9	1
Viamão.....	1º Viamão.....	1.009	—	—	—	—	—	2	—	1	4
	2º Itapuan.....	680	—	—	—	—	—	—	—	—	—
	3º Lombas.....	524	—	—	—	—	—	—	—	—	—
	TOTAL.....	2.213	—	—	—	—	—	2	—	1	4
TOTAL DO ESTADO		304.880	3.390	28	13	87	4	1.900	38	381	506

ESTATISTICA DOMICILIARIA

STATISTIQUE DOMICILIAIRE

(CONCLUSÃO - FIN)

OUTRAS APPLICAÇÕES															População Po- pulation	Densidade Densité
AUTRES APPLICATIONS																
Quar- teis Ca- ser- nes	Diver- sos Di- vers	TOTAL	De- posi- tôs	Escolas Éco- les	Escripto- rios Bu- reaux	Es- ta- ções	Fabricas ou officinas Fabri- ques ou ateliers	Casas de negocio Mai- sons de com- merce	REPARTIÇÕES ADMINISTRATIONS			Templos Tem- ples	Diversas Di- verses	TOTAL		
									federaes fé- dérales	estaduaes des États	municipaes mu- nicipa- les					
1	—	3	1	2	1	—	5	12	—	—	3	4	1	29	5.436	7,22
—	—	—	—	—	—	—	—	—	—	—	—	—	—	—	2.281	6,63
—	—	—	—	—	—	—	—	1	—	—	—	—	—	1	2.480	8,41
1	—	3	1	2	1	—	5	13	—	—	3	4	1	30	10.197	7,33
2	—	15	7	1	15	1	10	189	3	—	3	4	7	240	20.776	6,95
—	—	11	—	—	—	—	—	8	—	—	—	—	—	8	3.557	9,36
—	—	4	—	—	—	—	—	9	—	—	1	—	—	10	2.644	10,70
—	—	—	—	—	—	—	—	—	—	—	—	—	—	—	1.995	9,37
—	—	45	1	—	—	1	—	6	—	3	—	—	1	12	1.808	10,51
—	—	31	—	—	—	1	2	35	—	—	—	—	—	38	1.862	8,91
2	—	106	8	1	15	3	12	247	3	3	4	4	8	308	32.642	7,75
1	—	91	1	2	1	—	2	27	4	4	—	—	1	42	5.256	7,66
—	—	6	—	3	—	—	—	2	—	—	—	—	—	5	1.578	7,44
—	—	—	—	1	—	—	1	8	—	—	—	—	—	10	2.282	7,98
—	—	—	—	1	1	—	—	6	—	—	1	5	—	14	6.374	8,71
—	—	1	—	—	1	—	—	8	—	—	—	—	—	9	5.092	7,59
—	—	—	—	—	1	—	—	3	—	—	—	—	—	4	1.852	7,98
—	—	—	—	—	—	—	—	2	—	—	—	1	—	3	1.172	8,31
—	—	—	—	—	—	—	—	2	—	—	—	—	—	2	3.433	7,40
1	—	98	1	7	4	—	3	58	4	4	1	6	1	89	27.039	7,90
1	—	9	5	4	5	—	12	75	2	1	2	5	1	112	11.400	6,77
—	—	2	1	2	—	—	3	18	—	—	—	2	—	26	8.618	6,60
1	—	11	6	6	5	—	15	93	2	1	2	7	1	138	20.018	6,69
—	—	7	1	—	2	—	1	10	2	2	—	—	1	19	7.061	6,95
—	—	—	—	—	—	—	—	—	—	—	—	—	—	—	4.648	6,84
—	—	—	—	—	—	—	—	3	—	—	—	—	—	3	3.794	7,24
—	—	7	1	—	2	—	1	13	2	2	—	—	1	22	15.503	6,98
117	3	3.077	848	442	599	56	1.082	9.914	145	133	90	464	284	14.057	2.182.194	7,09

ESTADO DE SANTA CATHARINA

MUNICIPIOS MUNICIPES	DISTRICTOS DISTRICTS	NUMERO DE PREDIOS NOMBRE DE MAISONS							TOTAL TOTAL
		Terreos Au-rez de chaussée	Asso- bradados Au dessus de chaussée	De De					
				2	3	4	5	+ de 5	
Araranguá.....	Araranguá.....	2.032	—	10	1	—	1	—	2.044
	Passo do Sertão.....	677	—	—	—	—	—	—	677
	Crescuma.....	952	—	2	—	—	—	—	954
	Nova Veneza.....	645	—	3	—	—	—	—	648
	Sombrio.....	796	—	—	—	—	—	—	796
	Cangicás.....	694	—	—	—	—	—	—	694
	TOTAL.....	5.596	—	15	1	—	1	—	5.613
Biguaçu.....	Biguaçu.....	1.356	—	—	1	—	—	—	1.357
	São Miguel.....	773	1	—	—	—	—	—	774
	Ganchos.....	499	—	—	—	—	—	—	499
	Louro.....	464	—	—	—	—	—	—	464
	TOTAL.....	3.092	1	—	1	—	—	—	3.094
Blumenau.....	Blumenau.....	3.263	458	67	2	—	—	—	3.790
	Gaspar.....	837	83	—	—	—	—	—	920
	Indaial.....	2.166	171	3	—	—	—	—	2.340
	Hammonia.....	316	270	7	—	—	—	—	1.093
	Bella Aliança.....	1.251	243	—	—	—	—	—	1.294
	Encruzilhada.....	407	268	10	—	—	—	—	685
	Rodeio.....	460	18	2	—	—	—	—	480
	Ascurra.....	259	10	—	—	—	—	—	269
	TOTAL.....	9.259	1.521	89	2	—	—	—	10.871
Brusque.....	Brusque.....	1.878	9	11	2	—	—	—	1.900
Camboriú.....	Camboriú.....	1.378	—	—	—	—	—	—	1.378
Campo Alegre.....	Campo Alegre.....	703	—	—	—	—	—	—	703
Campos Novos.....	Campos Novos.....	963	—	2	—	—	—	—	965
	Herval.....	283	—	5	1	—	—	—	289
	Fazenda Velha.....	325	—	4	—	—	—	—	329
	Umbú.....	153	6	—	—	—	—	—	159
	Rio Capinzal.....	462	—	—	—	—	—	—	462
	Rio das Antas.....	185	—	—	—	—	—	—	185
	TOTAL.....	2.371	6	11	1	—	—	—	2.389
Canoinhas (Santa Cruz de).....	Canoinhas.....	1.613	7	1	—	—	—	—	1.621
	Tres Barras.....	505	—	8	—	—	—	—	513
	Papanduva.....	787	—	—	—	—	—	—	787
	TOTAL.....	2.905	7	9	—	—	—	—	2.921

ESTATISTICA PREDIAL

STATISTIQUE PRÉDIALE

CONDIÇÃO DOS PREDIOS CONDITION DES MAISONS						PROPRIEDADE DOS PREDIOS PROPRIÉTÉ DES MAISONS					População Population	Densidade Densité
Habitaveis Habitables			Em En			Particular Particulière	Publica Publique			TOTAL TOTAL		
Occupados Occupées	Desoccupados Vacantes	Total	construção ou re- construção construction ou re- construc- tion	ruínas ruines	Total		federal fédérale	estadual des États	municipal municipale			
2.044	—	2.044	—	—	2.044	2.043	—	1	—	2.044	13 962	6,83
677	—	677	—	—	677	677	—	—	—	677	4.421	6,53
954	—	954	—	—	954	954	—	—	—	954	7.604	7,97
448	—	448	—	—	448	448	—	—	—	448	4.021	8,98
796	—	796	—	—	796	796	—	—	—	796	5.635	7,08
694	—	694	—	—	694	694	—	—	—	694	4.465	6,43
5.613	—	5.613	—	—	5.613	5.612	—	1	—	5.613	40.108	7,15
1.357	—	1.357	—	—	1.357	1.357	—	—	—	1.357	8.184	6,03
749	25	774	3	—	777	776	1	—	—	777	4.480	5,77
499	—	499	—	—	499	499	—	—	—	499	3.008	6,03
464	—	464	—	—	464	464	—	—	—	464	3.490	7,52
3.069	25	3.094	3	—	3.097	3.096	1	—	—	3.097	19.162	6,19
3.765	25	3.790	7	—	3.797	3.700	5	2	90	3.797	24.424	6,43
920	—	920	1	—	921	920	—	—	1	921	6.047	6,57
2.330	10	2.340	—	—	2.340	2.332	7	—	1	2.340	15.242	6,51
1.091	2	1.093	3	—	1.096	1.093	3	—	—	1.096	7.318	6,68
1.294	—	1.294	1	—	1.295	1.295	—	—	—	1.295	8.800	6,80
684	1	685	—	—	685	684	—	1	—	685	4.673	6,82
480	—	480	—	—	480	480	—	—	—	480	3.804	7,93
269	—	269	—	—	269	269	—	—	—	269	1.905	7,08
10.833	38	10.871	12	—	10.883	10.773	15	3	92	10.883	72.213	6,64
1.894	6	1.900	1	—	1.901	1.896	—	4	1	1.901	13.203	6,95
1.378	—	1.378	—	—	1.378	1.378	—	—	—	1.378	8.289	6,02
703	—	703	—	—	703	703	—	—	—	703	4.575	6,51
965	—	965	1	3	969	967	—	1	1	969	6.850	7,07
289	—	289	—	—	289	287	2	—	—	289	1.895	6,56
329	—	329	—	—	329	329	—	—	—	329	2.246	6,83
159	—	159	2	—	161	161	—	—	—	161	1.232	7,65
462	—	462	—	—	462	458	2	—	2	462	3.351	7,25
185	—	185	—	—	185	185	—	—	—	185	1.364	7,37
2.389	—	2.389	3	3	2.395	2.387	4	1	3	2.395	16.938	7,07
1.585	36	1.621	21	1	1.643	1.635	6	2	—	1.643	12.180	7,41
506	7	513	—	—	513	512	—	1	—	513	3.449	6,72
787	—	787	—	—	787	787	—	—	—	787	5.172	6,57
2.878	43	2.921	21	1	2.943	2.934	6	3	—	2.943	20.801	7,07

ESTATISTICA PREDIAL

STATISTIQUE PRÉDIALE
(CONTINUAÇÃO — SUITE)

CONDIÇÃO DOS PREDIOS CONDITION DES MAISONS						PROPRIEDADE DOS PREDIOS PROPRIÉTÉ DES MAISONS					População Population	Densidade Densité
Habitaveis Habitable			Em En			Particular Particulière	Publica Publique			TOTAL TOTAL		
Occupados Occupées	Desoccupados Vacantes	Total	construção ou re- construção	ruínas ruines	Total		federal fédérale	estadnal des États	municipal municipale			
323	—	323	—	—	323	323	—	—	—	323	2.115	6,55
112	—	112	—	—	112	112	—	—	—	112	771	6,88
339	—	339	—	—	339	339	—	—	—	339	2.445	7,21
335	—	335	—	—	335	335	—	—	—	335	2.943	8,79
159	—	159	—	—	159	159	—	—	—	159	1.120	7,04
93	—	93	—	—	93	93	—	—	—	93	520	5,59
197	—	197	—	—	197	197	—	—	—	197	1.401	7,11
1.558	—	1.558	—	—	1.558	1.558	—	—	—	1.558	11.315	7,26
271	—	271	—	—	271	271	—	—	—	271	1.571	5,80
285	—	285	—	—	285	284	—	1	—	285	1.942	6,81
452	12	464	—	—	464	463	—	1	—	464	3.036	6,54
218	—	218	—	—	218	218	—	—	—	218	1.533	7,03
227	—	227	—	—	227	227	—	—	—	227	1.415	6,23
129	—	129	—	—	129	129	—	—	—	129	1.054	8,17
429	—	429	—	—	429	429	—	—	—	429	2.784	6,49
2.011	12	2.023	—	—	2.023	2.021	—	2	—	2.023	13.335	6,59
736	7	743	—	3	746	744	—	1	1	746	5.625	7,54
338	1	339	—	—	339	338	1	—	—	339	2.360	6,96
613	—	613	—	—	613	613	—	—	—	613	4.688	7,65
1.687	8	1.695	—	3	1.698	1.695	1	1	1	1.698	12.673	7,46
3.026	72	3.098	10	7	3.115	3.085	11	14	5	3.115	19.574	6,28
548	31	579	2	1	582	576	—	5	1	582	2.656	4,55
452	21	473	3	4	480	480	—	—	—	480	2.275	4,74
366	1	367	—	—	367	367	—	—	—	367	1.858	5,06
575	8	583	1	—	584	582	2	—	—	584	3.036	5,20
354	—	354	—	—	354	354	—	—	—	354	1.810	5,11
529	—	529	—	—	529	529	—	—	—	529	2.616	4,95
831	18	849	3	1	853	844	8	1	—	853	4.428	5,19
620	—	620	—	—	620	620	—	—	—	620	3.091	4,99
7.301	151	7.452	19	13	7.484	7.437	21	20	6	7.484	41.338	5,52
742	11	753	—	—	753	753	—	—	—	753	5.002	6,64
586	—	586	—	—	586	585	—	1	—	586	4.325	7,38
1.328	11	1.339	—	—	1.339	1.338	—	1	—	1.339	9.328	6,97
1.442	—	1.442	—	—	1.442	1.442	—	—	—	1.442	8.614	5,97
418	—	418	—	—	418	418	—	—	—	418	3.046	7,29
1.860	—	1.860	—	—	1.860	1.860	—	—	—	1.860	11.660	6,27

ESTADO DE SANTA CATHARINA

MUNICIPIOS MUNICIPES	DISTRITOS DISTRICTS	NUMERO DE PREDIOS NOMBRE DE MAISONS							
		Terreos Au-rez de chaussée	Asso- bradados Au dessus de chaussée	De De					TOTAL TOTAL
				2	3	4	5	+ de 5	
				PAVIMENTOS Étages					
Itajahy.....	Itajahy.....	3.545	4	9	—	—	—	—	3.558
	Penha de Itapocoroy.....	889	—	1	—	—	—	—	890
	Luiz Alves.....	949	—	—	—	—	—	—	949
	TOTAL.....	5.383	4	10	—	—	—	—	5.397
Itayopolis.....	Itayopolis.....	981	2	2	—	—	—	—	985
Jaguaruna.....	Jaguaruna.....	1.130	—	—	—	—	—	—	1.130
Joinville.....	Joinville.....	3.677	51	80	3	1	—	—	3.812
	Jaraguá.....	1.560	1	8	—	—	—	—	1.569
	Hansa.....	598	—	—	—	—	—	—	598
	Bananal.....	400	2	—	—	—	—	—	402
TOTAL.....	6.235	54	88	3	1	—	—	6.381	
Lages.....	Lages.....	1.764	9	23	—	—	—	—	1.796
	Rio Bonito.....	702	—	—	—	—	—	—	702
	Capão Alto.....	360	—	3	—	—	—	—	363
	Cerrito.....	620	—	—	—	—	—	—	620
	Serro Negro.....	823	—	—	—	—	—	—	823
	Campo Bello.....	463	—	—	—	—	—	—	463
	Painel.....	452	—	2	—	—	—	—	454
TOTAL.....	5.184	9	28	—	—	—	—	5.221	
Laguna.....	Laguna.....	1.593	25	55	—	—	—	—	1.673
	São Braz.....	612	—	—	—	—	—	—	612
	Pescaria Brava.....	988	—	—	—	—	—	—	988
	Villa Nova.....	540	—	—	—	—	—	—	540
	Merim.....	992	—	—	—	—	—	—	992
TOTAL.....	4.725	25	55	—	—	—	—	4.805	
Mafra.....	Mafra.....	902	1	—	—	—	1	—	904
	Bella Vista.....	400	—	—	—	—	—	—	400
	Rio Preto.....	365	—	—	—	—	—	—	365
	TOTAL.....	1.667	1	—	—	—	1	—	1.669

ESTATISTICA PREDIAL

STATISTIQUE PRÉDIALE
(CONTINUAÇÃO — SUITE)

CONDIÇÃO DOS PREDIOS CONDITION DES MAISONS						PROPRIEDADE DOS PREDIOS PROPRIÉTÉ DES MAISONS					População Population	Densidade Densité
Habitaveis Habitable			Em En			Particular Particulière	Publica Publique			TOTAL TOTAL		
Occupados Occupés	Desoccupados Vacantes	Total	construção ou re- construção construction ou re- construc- tion	ruínas ruines	Total		federal fédérale	estadual des États	municipal muni- cipale			
3.511	47	3.558	—	—	3.558	3.544	5	4	5	3.558	21.888	6,15
862	28	890	—	—	890	890	—	—	—	890	4.859	5,46
938	11	949	1	—	950	950	—	—	—	950	6.580	6,93
5.311	86	5.397	1	—	5.398	5.384	5	4	5	5.398	33.327	6,17
981	4	985	—	—	985	981	—	3	1	985	6.668	6,77
1.130	—	1.130	1	—	1.131	1.127	2	2	—	1.131	7.370	6,52
3.783	29	3.812	31	2	3.845	3.833	6	1	5	3.845	25.060	6,52
1.569	—	1.569	—	—	1.569	1.569	—	—	—	1.569	11.026	7,03
595	3	598	11	—	609	609	—	—	—	609	3.863	6,34
401	1	402	—	—	402	401	—	1	—	402	2.905	7,23
6.348	33	6.281	42	2	6.425	6.412	6	2	5	6.425	42.854	6,67
1.665	131	1.796	—	23	1.819	1.814	—	2	3	1.819	11.691	6,43
700	2	702	—	2	704	699	—	5	—	704	5.221	7,42
354	9	363	—	3	366	366	—	—	—	366	3.863	10,55
617	3	620	—	—	620	620	—	—	—	620	4.249	6,85
823	—	823	—	—	823	823	—	—	—	823	5.628	6,84
462	1	463	—	—	463	463	—	—	—	463	3.558	7,68
454	—	454	—	—	454	452	1	1	—	454	3.104	6,84
5.075	146	5.221	—	28	5.249	5.237	1	8	3	5.249	37.314	7,11
1.603	70	1.673	11	16	1.700	1.684	7	2	7	1.700	8.502	5,00
610	2	612	—	—	612	612	—	—	—	612	3.878	6,34
988	—	988	—	—	988	988	—	—	—	988	5.947	6,02
538	2	540	8	3	551	551	—	—	—	551	3.003	5,45
992	—	992	—	—	992	991	1	—	—	992	6.243	6,29
4.731	74	4.805	19	19	4.843	4.826	8	2	7	4.843	27.573	5,69
894	10	904	3	—	907	901	1	4	1	907	5.747	6,34
400	—	400	—	—	400	400	—	—	—	400	2.263	5,66
365	—	365	—	—	365	365	—	—	—	365	2.835	7,77
1.659	10	1.669	3	—	1.672	1.666	1	4	1	1.672	10.845	6,49

ESTADO DE SANTA CATHARINA

MUNICIPIOS MUNICIPES	DISTRICTOS DISTRICTS	NUMERO DE PREDIOS NOMBRE DE MAISONS							TOTAL TOTAL
		Terreos Au-rez de chaussée	Asso- bradados Au dessus de chaussée	De De					
				2	3	4	5	+ de 5	
Nova Trento.....	Nova Trento.....	794	—	36	—	—	—	—	830
	Alliança.....	179	—	—	—	—	—	—	179
	Nucleo Esteves Junior....	159	—	—	—	—	—	—	159
	TOTAL.....	1.132	—	36	—	—	—	—	1.168
Orleans.....	Orleans.....	1.281	—	2	—	—	—	—	1.283
	Grão Pará.....	344	—	—	—	—	—	—	344
	Palmeiras.....	383	—	—	—	—	—	—	383
	TOTAL.....	2.008	—	2	—	—	—	—	2.010
Palhoça.....	Palhoça.....	1.136	2	—	—	—	—	—	1.138
	Santo Amaro do Cubatão	1.220	—	—	—	—	—	—	1.220
	Enseada de Britto.....	646	—	—	—	—	—	—	646
	Therezopolis.....	135	—	2	—	—	—	—	137
	São Bonifacio de Capivary	222	—	4	2	—	—	—	228
	Santa Izabel.....	329	—	2	—	—	—	—	331
	Nucleo Anitapolis.....	502	—	—	—	—	—	—	502
	Santa Thereza.....	873	—	—	—	—	—	—	873
TOTAL.....	5.063	2	8	2	—	—	—	5.075	
Paraty.....	Paraty.....	656	—	—	—	—	—	—	656
	Itapocú.....	201	—	—	—	—	—	—	201
	Barra Velha.....	1.272	—	1	—	—	—	—	1.273
	TOTAL.....	2.129	—	1	—	—	—	—	2.130
Porto Bello.....	Porto Bello.....	862	—	—	—	—	—	—	862
	Itapema.....	359	—	—	—	—	—	—	359
	TOTAL.....	1.221	—	—	—	—	—	—	1.221
Porto União.....	Porto União.....	857	1	6	1	—	—	—	865
	São João.....	347	7	27	—	—	—	—	381
	Villa Nova do Timbó.....	573	—	1	—	—	—	—	574
	TOTAL.....	1.777	8	34	1	—	—	—	1.820

ESTATÍSTICA PREDIAL

STATISTIQUE PRÉDIALE
(CONTINUAÇÃO — SUITE)

CONDIÇÃO DOS PREDIOS CONDITION DES MAISONS						PROPRIEDADE DOS PREDIOS PROPRIÉTÉ DES MAISONS					População Population	Densidade Densité
Habitáveis Habitable			Em En			Particular Particulière	Pública Publique			TOTAL TOTAL		
Occupados Occupées	Desocupados Vacantes	Total Total	construção ou re- construção construction ou re- construction	ruínas ruines	Total Total		federal fédérale	estadual des États	municipal municipale			
812	18	830	—	3	833	830	—	1	2	833	4.346	5,22
175	4	179	—	—	179	178	—	1	—	179	1.034	5,78
159	—	159	—	—	159	159	—	—	—	159	1.073	6,75
1.146	22	1.168	—	3	1.171	1.167	—	2	2	1.171	6.453	5,51
1.270	13	1.283	—	—	1.283	1.283	—	—	—	1.283	9.705	7,56
344	—	344	—	—	344	344	—	—	—	344	2.705	7,86
383	—	383	—	—	383	383	—	—	—	383	2.768	7,23
1.997	13	2.010	—	—	2.010	2.010	—	—	—	2.010	15.178	7,55
1.132	6	1.138	—	—	1.138	1.136	—	—	2	1.138	6.535	5,74
1.220	—	1.220	—	—	1.220	1.216	—	4	—	1.220	7.218	5,92
646	—	646	—	—	646	646	—	—	—	646	3.397	5,26
137	—	137	—	—	137	137	—	—	—	137	963	7,03
227	1	228	—	—	228	228	—	—	—	228	1.281	5,62
330	1	331	—	—	331	329	—	2	—	331	2.352	7,11
502	—	502	—	—	502	495	2	5	—	502	3.312	6,60
873	—	873	—	—	873	873	—	—	—	873	6.070	6,95
5.067	8	5.075	—	—	5.075	5.060	2	11	2	5.075	31.128	6,13
651	5	656	—	—	656	656	—	—	—	656	3.683	5,61
201	—	201	—	—	201	201	—	—	—	201	1.255	6,24
1.273	—	1.273	2	—	1.275	1.275	—	—	—	1.275	8.837	6,93
2.125	5	2.130	2	—	2.132	2.132	—	—	—	2.132	13.775	6,46
857	5	862	3	—	865	865	—	—	—	865	4.641	5,37
359	—	359	—	—	359	359	—	—	—	359	2.211	6,16
1.216	5	1.221	3	—	1.224	1.224	—	—	—	1.224	6.852	5,60
829	36	865	6	—	871	869	—	2	—	871	5.723	6,57
363	18	381	—	—	381	380	—	—	1	381	2.784	7,31
574	—	574	—	—	574	574	—	—	—	574	3.561	6,20
1.766	54	1.820	6	—	1.826	1.823	—	2	1	1.826	12.068	6,61

ESTAAODO DE SANTA CATHARINA

MUNICIPIOS MUNICIPES	DISTRICTOS DISTRICTS	NUMERO DE PREDIOS NOMBRE DE MAISONS							TOTAL TOTAL
		Terreos Au-rez de chaussée	Asso- bradados Au dessus de chaussée	De De					
				2	3	4	5	+ de 5	
São Bento.....	São Bento.....	1 204	10	10	1	—	—	—	1.225
	São Francisco.....	1.333	44	46	1	—	—	—	1.424
São Francisco.....	Sahy.....	689	1	1	—	—	—	—	691
	TOTAL.....	2.022	45	47	1	—	—	—	2.115
São Joaquim da Costa da Serra.....	São Joaquim.....	1.500	—	—	—	—	—	—	1.500
	Socorro.....	236	—	—	—	—	—	—	236
	TOTAL.....	1.736	—	—	—	—	—	—	1.736
São José.....	São José.....	902	1	6	—	—	—	—	909
	Estreito.....	1.007	—	1	—	—	—	—	1.008
	São Pedro de Alcantara.....	372	—	—	—	—	—	—	372
	Angelina.....	760	—	—	—	—	—	—	760
	TOTAL.....	3.041	1	7	—	—	—	—	3.049
Tijucas.....	Tijucas.....	1.950	2	2	—	—	—	—	1.954
	São João Baptista.....	985	—	—	—	—	—	—	985
	Bça Vista.....	319	—	—	—	—	—	—	319
	Major.....	325	—	—	—	—	—	—	325
	Nucleo Esteves Junior.....	89	—	—	—	—	—	—	89
	TOTAL.....	3.668	2	2	—	—	—	—	3.672
Tubarão.....	Tubarão.....	2.808	—	3	1	—	—	—	2.812
	Gravatá.....	667	—	—	—	—	—	—	667
	Capivary.....	461	—	—	—	—	—	—	461
	Braço do Norte.....	704	—	2	—	—	—	—	706
	Azambuja.....	330	—	—	—	—	—	—	330
	Pedras Grandes.....	484	—	1	—	—	—	—	485
	TOTAL.....	5.454	—	6	1	—	—	—	5.461
Urussanga.....	Urussanga.....	669	2	8	—	—	—	—	679
	Cocal.....	368	—	—	1	—	—	—	369
	Belluno.....	385	1	—	—	—	—	—	386
	TOTAL.....	1.422	3	8	1	—	—	—	1.434
	TOTAL DO ESTADO.....	100.048	1.749	666	33	1	3	—	102.500

ESTATISTICA PREDIAL

STATISTIQUE PRÉDIALE

(CONCLUSÃO — FIN)

CONDIÇÃO DOS PREDIOS CONDITION DES MAISONS						PROPRIÉDADE DOS PREDIOS PROPRIÉTÉ DES MAISONS					População Population	Densidade Densité
Habitáveis Habitables			Em En			Particular Particulière	Pública Publique			TOTAL TOTAL		
Occupados Occupées	Desocupados Vacantes	Total Total	construção ou re- construcção construction ou re- construc-tion	ruínas ruines	Total Total		federal fédérale	estadual des États	municipal municipale			
1.223	2	1.225	—	—	1.225	1.224	—	—	1	1.225	8.062	6,58
1.413	11	1.424	7	10	1.441	1.433	4	2	2	1.441	9.859	6,84
691	—	691	—	—	691	690	1	—	—	691	4.527	6,55
2.104	11	2.115	7	10	2.132	2.123	5	4	2	2.132	14.386	6,75
1.500	—	1.500	—	—	1.500	1.499	—	1	—	1.500	10.615	7,08
236	—	236	—	—	236	236	—	—	—	236	1.926	8,16
1.736	—	1.736	—	—	1.736	1.735	—	1	—	1.736	12.541	7,22
889	20	909	—	2	911	911	—	—	—	911	4.869	5,28
1.008	—	1.008	—	—	1.008	1.005	2	1	—	1.008	6.224	6,17
372	—	372	—	—	372	372	—	—	—	372	2.541	6,83
760	—	760	—	3	763	763	—	—	—	763	5.114	6,70
3.029	20	3.049	—	5	3.054	3.051	2	1	—	3.054	18.688	6,12
1.895	59	1.954	18	1	1.973	1.967	1	4	1	1.973	10.153	5,18
973	12	985	—	—	985	984	—	—	1	985	6.028	6,12
319	—	319	—	—	319	319	—	—	—	319	2.051	6,43
321	4	325	1	—	326	326	—	—	—	326	2.144	6,58
89	—	89	—	—	89	89	—	—	—	89	532	5,98
3.597	75	3.672	19	1	3.692	3.685	1	4	2	3.692	20.908	5,66
2.811	1	2.812	—	—	2.812	2.805	4	2	—	2.812	17.914	6,37
667	—	667	—	—	667	667	—	—	—	667	5.034	7,55
461	—	461	—	—	461	461	—	—	—	461	3.262	7,08
706	—	706	—	—	706	706	—	—	—	706	4.893	6,93
330	—	330	—	—	330	329	—	1	—	330	2.482	7,52
482	3	485	—	—	485	485	—	—	—	485	3.072	6,33
5.457	4	5.461	—	—	5.461	5.454	4	3	—	5.461	36.657	6,71
679	—	679	—	—	679	679	—	—	—	679	5.550	8,17
369	—	369	—	—	369	369	—	—	—	369	2.708	7,34
386	—	386	—	—	386	386	—	—	—	386	2.900	7,51
1.434	—	1.434	—	—	1.434	1.434	—	—	—	1.434	11.158	7,78
101.634	866	102.500	162	88	102.750	102.443	85	87	135	102.750	668.743	6,51

ESTADO DE SANTA CATHARINA

MUNICIPIOS MUNICIPES	DISTRITOS DISTRICTS	DOMICILIOS DOMICILES									
		PARTICULARES Particuliers — RESIDENCIAS Résidences		COLLECTIVOS EN COMMUN							
		Occupa- das Occupées	Des- occupa- das Vacantes	Asylos Asiles	Cadeias Prisons	Escolas Écoles	Fabricas ou officinas Fabri- ques ou ateliers	Fazendas e outros estabele- cimentos agricolas Fermes et autres établis- sements agricoles	Hos- pites HÔ- pitaux	Hotéis Hôtels	Pensões ou casas de com- odos Pensi- ons ou mai- sons garnies
Araçanguá.....	Araçanguá.....	2.040	—	—	1	—	—	—	—	2	1
	Fasso do Sertão.....	677	—	—	—	—	—	—	—	—	—
	Crescuma.....	916	—	—	1	—	—	—	—	1	—
	Nova Veneza.....	448	—	—	—	—	—	—	—	—	—
	Sombrio.....	796	—	—	—	—	—	—	—	—	—
	Cangica.....	694	—	—	—	—	—	—	—	—	—
	TOTAL.....	5.571	—	—	2	—	—	—	—	3	1
Biguaçu.....	Biguaçu.....	1.352	—	—	—	—	—	1	—	2	—
	São Miguel.....	742	25	—	—	—	—	1	—	—	—
	Ganchos.....	496	—	—	—	—	—	—	—	—	—
	Louro.....	462	—	—	—	—	—	—	—	—	—
		TOTAL.....	3.052	25	—	—	—	—	2	—	2
Blumenau.....	Blumenau.....	3.675	25	1	1	2	—	—	4	17	3
	Gaspar.....	909	—	—	—	—	—	—	—	2	—
	Indaial.....	2.302	10	—	—	—	—	—	—	7	—
	Hammonia.....	1.077	2	—	—	—	—	—	1	3	—
	Bella Alliança.....	1.262	—	—	—	—	—	—	—	9	11
	Encruzilhada.....	668	1	—	—	1	—	—	—	—	2
	Rodeio.....	473	—	1	—	—	—	—	—	—	3
	Ascurra.....	267	—	1	—	—	—	—	—	—	—
	TOTAL.....	10.633	38	3	1	3	—	—	5	38	19
Brusque.....	Brusque.....	1.874	6	—	—	1	—	1	1	1	—
Camboriú.....	Camboriú.....	1.378	—	—	—	—	—	—	—	—	—
Campo Alegre.....	Campo Alegre.....	701	—	—	—	—	—	—	—	—	2
Campos Novos.....	Campos Novos.....	959	—	—	1	—	—	—	—	1	2
	Herval.....	285	—	—	—	—	—	—	—	2	—
	Fazenda Velha.....	328	—	—	—	—	—	—	—	—	—
	Umbú.....	161	—	—	—	—	—	—	—	—	—
	Rio Capinzal.....	462	—	—	—	—	—	—	—	—	—
	Rio das Antas.....	185	—	—	—	—	—	—	—	—	—
	TOTAL.....	2.380	—	—	1	—	—	—	—	3	2
Canoinhas (Santa Cruz de).....	Canoinhas.....	1.458	36	—	1	—	—	7	—	5	8
	Tres Barras.....	477	7	—	—	—	—	—	1	—	15
	Paspandua.....	787	—	—	—	—	—	—	—	—	—
		TOTAL.....	2.722	43	—	1	—	—	7	1	5

ESTATISTICA DOMICILIARIA

STATISTIQUE DOMICILIAIRE

			OUTRAS APLICAÇÕES													
			AUTRES APPLICATIONS													
Quar- teis Ca- ser- nes	Diver- sos Di- vers	TOTAL	De- posito Dé- pôts	Escolas Éco- les	Escripto- rios Bu- reaux	Es- tações Sta- tions	Fabricas ou officinas Fabri- ques ou ateliers	Casas de negocio Mai- sons de com- merce	REPARTIÇÕES			Templos Temples	Diversas Di- verses	TOTAL	População Po- pulation	Densidade Densité
									ADMINISTRAÇÕES							
									federaes fé- dérales	estaduaes des États	municipaes municipa- les					
—	—	4	—	—	—	—	—	9	—	—	—	—	—	9	13.962	6,83
—	—	—	—	—	—	—	—	13	—	—	—	—	—	13	4.421	6,53
—	22	24	—	3	—	1	—	25	—	—	—	14	—	43	7.604	8,09
—	—	—	—	—	—	—	—	—	—	—	—	—	—	—	4.021	8,98
—	—	—	—	—	—	—	—	—	—	—	—	—	—	—	5.635	7,08
—	—	—	—	—	—	—	—	—	—	—	—	—	—	—	4.465	6,43
—	22	28	—	3	—	1	—	47	—	—	—	14	—	65	40.108	7,16
—	—	3	—	—	—	—	—	10	—	—	—	2	—	12	8.184	6,04
1	—	2	—	—	—	—	1	5	1	—	—	2	—	9	4.460	6,02
—	—	—	—	—	—	—	—	2	—	—	—	1	—	3	3.008	6,06
—	—	—	—	1	—	—	—	2	—	—	—	1	—	4	3.490	7,55
1	—	5	—	1	—	—	1	19	1	—	—	6	—	28	19.162	6,27
2	—	30	5	23	2	2	38	107	3	—	1	8	4	193	24.424	6,59
—	1	3	—	4	—	—	1	10	—	—	1	2	—	18	6.047	6,63
—	—	7	—	19	—	7	15	48	1	—	1	9	—	100	15.242	6,60
—	1	5	2	9	—	1	12	29	1	—	—	2	1	57	7.318	6,76
—	1	21	—	3	—	—	3	27	1	—	—	5	—	39	8.800	6,86
—	—	3	1	6	—	—	—	9	—	—	—	5	—	21	4.673	6,96
—	—	4	—	2	—	—	—	9	—	—	—	1	—	13	3.804	7,97
—	—	1	—	—	—	—	—	5	—	—	—	1	—	6	1.905	7,11.
2	3	74	8	66	2	10	70	244	6	—	3	33	5	447	72.213	6,74
—	—	4	—	1	—	—	7	43	—	—	1	8	—	60	13.203	7,03
—	—	—	—	—	—	—	—	5	—	—	—	—	—	5	8.289	6,02
—	—	2	—	—	—	—	—	—	—	—	—	—	—	—	4.575	6,51
—	—	4	—	—	—	—	1	13	1	—	1	3	—	19	6.850	7,11
1	—	3	—	—	—	—	—	4	1	1	—	1	—	7	1.895	6,58
—	—	—	—	—	—	—	—	4	—	—	—	1	—	5	2.246	6,85
—	—	—	—	—	—	—	—	5	—	—	—	—	—	5	1.232	7,65
—	—	—	—	—	—	1	—	19	—	—	—	—	—	20	3.351	7,25
—	—	—	—	—	—	—	—	13	—	—	—	—	—	13	1.364	7,37
1	—	7	—	—	—	1	1	58	2	1	1	5	—	69	16.938	7,10
1	—	22	30	6	4	2	15	78	1	2	—	6	2	146	12.180	8,23
1	—	17	1	—	2	—	7	7	—	—	—	1	2	20	3.449	6,98
—	—	—	—	1	—	—	7	30	—	—	—	1	—	39	5.172	6,57
2	—	39	31	7	6	2	29	115	1	2	—	8	4	205	20.801	7,53

ESTATISTICA DOMICILIARIA

STATISTIQUE DOMICILIAIRE

(CONTINUAÇÃO — SUITE)

		OUTRAS APPLICAÇÕES												População Population	Densidade Densité	
		AUTRES APPLICATIONS														
Quar- teis Ca- ser- nes	Diver- sos Di- vers	TOTAL	De- posi- tos Dê- pôts	Escolas Éco- les	Escripto- rios Bu- reaux	Es- ta- ções Sta- tions	Fabricas ou officinas Fabri- ques ou ateliers	Casas de negocio Mai- sons de com- merce	REPARTIÇÕES ADMINISTRAÇÕES			Templos Temp- ples	Diversas Di- verses			TOTAL
									federacs fé- dérales	estaduaes des États	municipaes muni- cipa- les					
1	—	3	—	—	—	—	—	4	1	—	—	—	—	5	2.115	6,55
—	—	—	—	—	—	—	—	1	—	—	—	—	—	1	771	6,88
—	—	—	—	—	—	—	—	—	—	—	—	—	—	—	2.445	7,21
—	—	—	—	—	—	—	—	8	—	—	—	—	—	8	2.943	8,79
—	—	—	—	—	—	—	—	9	—	—	—	—	—	9	1.120	7,04
—	—	—	—	—	—	—	—	—	—	—	—	—	—	—	520	5,59
—	—	—	—	—	—	—	—	—	—	—	—	—	—	—	1.401	7,11
1	—	3	—	—	—	—	—	22	1	—	—	—	—	23	11.315	7,26
—	—	—	—	—	—	—	—	3	—	—	—	—	—	3	1.571	5,80
—	—	1	—	—	—	—	—	12	—	1	—	—	—	13	1.942	6,81
—	—	1	—	—	2	—	10	9	—	—	1	1	—	23	3.036	6,69
—	—	1	—	—	—	—	—	—	—	—	—	—	—	—	1.533	7,03
—	—	—	—	—	—	—	—	—	—	—	—	—	—	—	1.415	6,23
—	—	—	—	—	—	—	—	—	—	—	—	—	—	—	1.654	8,17
—	—	—	—	—	—	—	—	—	—	—	—	—	—	—	2.784	6,49
—	—	3	—	—	2	—	10	24	—	1	1	1	—	39	13.335	6,62
—	—	1	—	2	—	—	1	20	3	1	1	1	—	29	5.625	7,71
—	—	—	—	—	—	—	—	5	1	—	—	3	—	9	2.360	7,15
—	—	—	—	—	—	—	—	2	—	—	—	3	—	5	4.688	7,69
—	—	1	—	2	—	—	1	27	4	1	1	7	—	43	12.673	7,59
4	—	23	47	14	34	1	46	215	13	12	2	9	13	406	19.574	6,90
—	—	1	—	6	1	—	—	12	—	1	—	3	—	23	2.650	4,93
—	—	—	—	5	1	—	17	21	—	—	—	1	—	45	2.275	4,84
—	—	—	—	2	—	—	1	3	—	—	—	2	—	8	1.858	5,12
—	—	1	—	5	1	—	—	7	1	—	—	2	—	16	3.036	5,29
—	—	—	—	—	—	—	—	—	—	—	—	—	—	—	1.810	5,11
—	—	—	—	2	2	—	—	8	—	—	—	—	—	12	2.616	4,95
1	—	4	—	4	1	—	—	24	1	—	—	2	—	32	4.428	5,45
—	—	—	—	—	1	—	—	4	—	1	—	—	—	6	3.091	4,99
5	—	29	47	38	41	1	64	294	15	14	2	19	13	348	41.338	5,82
1	—	1	7	1	—	—	—	27	2	1	1	2	2	43	5.002	6,82
—	—	—	—	2	—	—	—	11	—	—	—	—	—	13	4.326	7,38
1	—	1	7	3	—	—	—	38	2	1	1	2	2	56	9.328	7,07
—	—	—	—	—	—	—	—	—	—	—	—	—	—	—	8.614	5,97
—	—	—	—	—	—	—	—	—	—	—	—	—	—	—	3.046	7,29
—	—	—	—	—	—	—	—	—	—	—	—	—	—	—	11.660	6,27

ESTADO DE SANTA CATHARINA

MUNICIPIOS MUNICIPES	DISTRICTOS DISTRICTS	DOMICILIOS DOMICILES									
		PARTICULARES Particuliers — RESIDENCIAS Résidences		COLLECTIVOS EN COMMUN							
		Occupa- das Occupées	Desocupa- das Vacantes	Asylos Asiles	Cadeias Prisons	Escolas Écoles	Fabricas ou officinas Fabriques ou ateliers	Fazendas e outros estabelec- mentos agricolas Fermes et autres éta-blis- se- ments agricoles	Hos- pitaes Hô- pitaux	Hoteis Hôtels	Pensões ou casas de com- modos
											Pensi- ons ou mai- sons garnies
Itajahy.....	Itajahy.....	3.424	47	—	1	1	—	2	—	3	7
	Fenha de Itapocoroy	858	28	—	—	—	—	—	—	—	—
	Luiz Alves.....	917	11	—	—	—	—	—	—	1	—
	TOTAL.....	5.199	86	—	1	1	—	2	—	4	7
Itayopolis.....	Itayopolis.....	971	4	—	—	—	—	1	—	1	1
Jaguaruna.....	Jaguaruna.....	1.119	—	—	—	—	—	3	—	1	3
Joinville.....	Joinville.....	3.732	29	1	1	1	—	—	2	7	10
	Jaraguá.....	1.563	—	1	—	1	—	—	—	3	—
	Hansa.....	589	3	—	—	—	—	—	1	—	—
	Banaual.....	383	1	—	—	—	—	1	—	1	2
	TOTAL.....	6.267	33	2	1	2	—	1	3	11	12
Lages.....	Lages.....	1.617	131	2	1	—	—	—	1	2	2
	Rio Bonito.....	689	2	—	—	—	—	—	—	—	—
	Capão Alto.....	353	9	—	—	—	—	—	—	—	—
	Cerrito.....	614	3	—	—	—	—	—	—	—	—
	Serro Negro.....	823	—	—	—	—	—	—	—	—	—
	Campo Bello.....	459	1	—	—	—	—	—	—	—	—
	Painel.....	453	—	—	—	—	—	—	—	—	—
	TOTAL.....	5.008	146	2	1	—	—	—	1	2	2
Laguna.....	Laguna.....	1.432	70	—	1	—	—	—	2	3	3
	São Braz.....	607	2	—	—	—	—	—	—	—	—
	Pescaria Brava.....	979	—	—	—	—	—	—	—	—	—
	Villa Nova.....	520	2	—	—	—	—	—	—	—	—
	Merim.....	992	—	—	—	—	—	—	—	—	—
	TOTAL.....	4.530	74	—	1	—	—	—	2	3	3
Mafra.....	Mafra.....	873	10	—	1	—	—	2	—	1	1
	Bella Vista.....	400	—	—	—	—	—	—	—	—	—
	Rio Preto.....	365	—	—	—	—	—	—	—	—	—
	TOTAL.....	1.638	10	—	1	—	—	2	—	1	—

ESTATISTICA DOMICILIARIA

STATISTIQUE DOMICILIAIRE

(CONTINUAÇÃO — SUITE)

			OUTRAS APLICAÇÕES												População Po- pulation	Densidade Densité
			AUTRES APPLICATIONS													
Quar- teis Ca- ser- nes	Diver- sos Di- vers	TOTAL TOTAL	De- positos Dé- pôts	Escolas Éco- les	Escrito- rios Bu- reaux	Es- tações Sta- tions	Fabricas ou officinas Fabri- ques ou ateliers	Casas de negocio Mai- sons de com- merce	REPARTIÇÕES ADMINISTRATIONS			Templos Tem- ples	Diversas Di- verses	TOTAL TOTAL		
									fede- raes fé- dérales	estada- naes des États	municipaes muni- cipales					
—	—	14	6	15	8	—	14	129	5	2	1	10	7	197	21.888	6,37
—	—	—	2	4	1	—	2	20	2	—	—	2	—	33	4.859	5,66
—	—	1	—	5	—	—	8	6	—	—	—	9	1	29	6.580	7,17
—	—	15	8	24	9	—	24	155	7	2	1	21	8	259	33.327	6,39
1	—	4	—	3	1	—	7	38	—	1	1	1	1	53	6.666	6,84
1	—	8	—	2	—	2	—	21	2	1	—	3	—	31	7.370	6,54
3	—	25	32	18	27	1	68	161	2	2	—	8	9	328	25.060	6,67
—	—	5	—	2	—	—	15	21	—	—	—	1	2	41	11.026	7,03
—	—	1	—	5	2	—	7	29	1	—	1	4	—	49	3.863	6,55
—	—	4	—	6	—	1	—	9	—	1	—	2	—	19	2.905	7,51
3	—	35	32	31	29	2	90	220	3	3	1	15	11	437	42.854	6,80
—	—	8	2	2	4	—	4	64	1	1	1	6	4	89	11.691	7,19
—	—	—	—	4	—	—	1	9	—	—	—	8	—	22	5.221	7,58
—	—	—	—	—	—	—	—	1	—	—	—	1	—	2	3.863	10,94
—	—	—	—	—	—	—	—	1	—	—	—	3	—	4	4.249	6,92
—	—	—	—	—	—	—	—	—	—	—	—	—	—	—	5.628	6,84
—	—	—	—	—	3	—	—	6	—	—	—	1	—	10	3.558	7,75
—	—	—	—	1	1	1	—	9	1	—	—	1	—	14	3.104	6,85
—	—	8	2	7	8	1	5	90	2	1	1	20	4	141	37.314	7,44
—	—	9	54	3	16	2	10	107	3	2	3	5	13	218	8.502	5,90
—	—	—	1	—	—	—	—	22	—	—	—	2	—	25	3.878	6,39
—	—	—	8	—	—	—	—	—	—	—	—	1	—	9	5.947	6,07
—	—	—	7	—	1	1	7	21	—	—	—	2	—	39	3.003	5,78
—	—	—	—	—	—	—	—	8	—	1	—	—	—	9	6.243	6,29
—	—	9	70	3	17	3	17	158	3	3	3	10	13	300	27.573	6,07
—	—	5	24	2	4	1	5	63	2	1	1	—	2	105	5.747	6,55
—	—	—	—	—	—	—	—	—	—	—	—	—	—	—	2.263	5,66
—	—	—	—	—	—	1	—	—	—	—	—	—	—	1	2.835	7,77
—	—	5	24	2	4	2	5	63	2	1	1	—	2	106	10.845	6,60

ESTADO DE SANTA CATHARINA

MUNICIPIOS MUNICIPES	DISTRICTOS DISTRICTS	DOMICILIOS DOMICILES									
		PARTICULARES Particuliers — RESIDENCIAS Résidences		COLLECTIVOS EN COMMUN							
		Occu- pas- das Occupées	Des- occu- pas- das Vacan- tes	Asylos	Cadeias	Escolas	Fabricas ou officinas	Fazendas e outros estabelec- mentos agricolas	Hos- pitaes	Hoteis	Pensões ou casas de com- móios
				Asiles	Prisons	Écoles	Fabri- ques ou ateliers	Fermes et autres établis- sements agrico- les	HÔ- pitaux	Hôtels	Pensi- ons ou mai- sons garnies
Nova Trento.....	Nova Trento.....	656	18	1	1	1	—	18	—	1	1
	Alliança.....	161	4	—	—	—	—	—	—	—	—
	Nucleo Esteves Junior...	159	—	—	—	—	—	—	—	—	—
	TOTAL.....	976	22	1	1	1	—	18	—	1	1
Orleans.....	Orleans.....	1.257	13	—	1	—	—	—	—	2	—
	Grão Pará.....	341	—	—	—	—	—	—	—	—	—
	Palmeiras.....	383	—	—	—	—	—	—	—	—	—
	TOTAL.....	1.981	13	—	1	—	—	—	—	2	—
Palhoça.....	Palhoça.....	1.116	6	—	1	—	—	—	—	2	—
	S. Amaro do Cubatão...	1.216	—	—	—	—	—	—	—	—	3
	Enscada de Britto...	645	—	—	—	—	—	—	—	—	—
	Theresopolis.....	135	—	1	—	—	—	—	—	—	—
	S. Bonifacio de Capivary	216	1	—	—	—	—	—	—	—	—
	Santa Izabel.....	320	1	—	—	—	—	—	—	—	—
	Nucleo Anitapolis...	499	—	—	—	—	1	—	—	1	—
	Santa Thereza.....	873	—	—	—	—	—	—	—	—	—
TOTAL.....	5.020	8	1	1	—	—	1	—	3	3	
Paraty.....	Paraty.....	636	5	—	1	—	—	—	—	—	1
	Itapocá.....	201	—	—	—	—	—	—	—	—	—
	Barra Velha.....	1.247	—	—	—	—	1	—	—	—	—
	TOTAL.....	2.084	5	—	1	—	—	1	—	—	1
Porto Bello.....	Porto Bello.....	856	5	—	—	—	—	—	—	—	—
	Itapema.....	358	—	—	—	—	—	—	—	—	1
	TOTAL.....	1.214	5	—	—	—	—	—	—	—	1
Porto União.....	Porto União.....	776	36	—	1	2	—	2	—	8	2
	São João.....	355	18	—	—	—	—	1	—	—	3
	Villa Nova do Timbó...	572	—	—	—	—	—	—	—	1	—
	TOTAL.....	1.703	54	—	1	2	—	3	—	9	5

ESTATISTICA DOMICILIARIA

STATISTIQUE DOMICILIAIRE

(CONTINUAÇÃO — SUITE)

OUTRAS APLICAÇÕES															População Po- pulation	Densidade Densité
AUTRES APPLICATIONS																
Quar- teis Ca- ser- nes	Diver- sos Di- vers	TOTAL	De- positos Dé- pôts	Escolas Éco- les	Escrito- rios Bu- reaux	Es- ta- ções Sta- tions	Fabricas ou oficinas Fabri- ques ou ateliers	Casas de negocio Mais- ons de com- merce	REPARTIÇÕES ADMINISTRAÇÕES			Templos Temp- ples	Diversas Di- verses	TOTAL		
									federaes fé- dérales	estaduaes des États	municipaes mu- nicipa- les					
—	—	23	60	7	—	1	50	7	—	—	1	6	2	134	4.346	6,40
—	—	—	7	3	—	—	14	2	—	—	—	2	—	28	1.034	6,42
—	—	—	—	—	—	—	—	—	—	—	—	—	—	—	1.073	6,75
—	—	23	67	10	—	1	64	9	—	—	1	8	2	162	5.453	6,46
—	—	3	1	—	2	—	3	7	—	—	—	6	—	19	9.765	7,70
—	—	—	—	1	—	—	4	3	—	—	—	2	—	10	2.705	7,93
—	—	—	—	—	—	—	—	—	—	—	—	—	—	—	2.768	7,23
—	—	3	1	1	2	—	7	10	—	—	—	8	—	29	15.178	7,65
—	—	3	—	1	—	—	—	5	—	1	—	5	1	13	6.535	5,84
—	—	3	—	9	—	—	—	6	—	—	—	4	1	20	7.218	5,92
—	—	—	—	—	—	—	—	2	—	—	—	—	—	2	3.397	5,27
—	—	1	—	2	—	—	—	12	—	—	—	—	—	14	963	7,08
—	—	—	—	4	—	—	—	1	—	—	—	5	—	10	1.281	5,93
—	—	—	—	5	—	—	1	11	1	1	—	8	—	27	2.352	7,35
—	—	2	—	1	—	—	—	1	—	—	—	—	—	2	3.312	6,61
—	—	—	—	—	—	—	—	—	—	—	—	—	—	—	6.070	6,95
—	—	9	—	22	—	—	1	38	1	2	—	22	2	88	31.128	6,19
—	—	2	—	2	—	1	48	13	2	—	1	1	1	69	3.683	5,77
—	—	—	—	—	—	—	—	—	—	—	—	—	—	—	1.255	6,24
—	—	1	—	—	—	—	1	11	—	—	—	1	—	13	8.837	7,08
—	—	3	—	2	—	1	49	24	2	—	1	2	1	82	13.775	6,60
1	—	1	—	3	1	—	—	10	2	2	—	—	—	18	4.641	5,42
—	—	1	—	—	—	—	—	2	—	—	—	—	—	2	2.211	6,16
1	—	2	—	3	1	—	—	12	2	2	—	—	—	20	6.852	5,63
1	—	16	16	1	5	—	18	75	1	2	1	3	8	130	5.723	7,23
—	—	4	—	—	—	—	—	7	—	—	—	—	—	7	2.784	7,75
1	—	2	—	—	—	—	2	4	—	—	—	—	—	6	3.561	6,20
2	—	22	16	1	5	—	20	86	1	2	1	3	8	143	12.068	7,00

ESTADO DE SANTA CATHARINA

MUNICIPIOS MUNICIPES	DISTRITOS DISTRICTS	DOMICILIOS DOMICILES									
		PARTICULARES Particuliers		COLLECTIVOS EN COMMUN							
		RESIDENCIAS Résidences		Asylos Asiles	Cadeias Prisons	Escolas Écoles	Fabricas ou officinas Fabri- ques ou ateliers	Fazendas e outros estabeleci- mentos agricolas Fermes et autres établis- sements agricoles	Hos- pitaes Hô- pitaux	Hoteis Hôtels	Pensões ou casas de com- modos Pensi- ons ou mai- sons garnies
		Occupa- das Occupées	Des- occupa- das Vacan- tes								
São Bento.....	São Bento.....	1.210	2	1	1	—	—	—	—	3	5
São Francisco.....	São Francisco.....	1.404	11	—	1	1	—	—	—	2	1
	Sahy.....	691	—	—	—	—	—	—	—	—	—
	TOTAL.....	2.095	11	—	1	1	—	—	—	2	1
S. Joaquim da Costa da Serra	São Joaquim.....	1.488	—	1	—	—	—	2	—	1	—
	Soccorro.....	236	—	—	—	—	—	—	—	—	—
	TOTAL.....	1.724	—	1	—	—	—	2	—	1	—
São José.....	São José.....	876	20	1	1	1	—	—	—	—	—
	Estreito.....	991	—	1	—	1	—	—	—	3	—
	São Pedro de Alcantara...	370	—	—	—	—	—	—	—	—	—
	Angelina.....	760	—	—	—	—	—	—	—	—	—
	TOTAL.....	2.997	20	2	1	2	—	—	—	3	—
Tijucas.....	Tijucas.....	1.649	59	—	—	4	—	—	1	—	—
	São João Baptista....	971	12	—	—	—	—	—	—	—	—
	Bôa Vista.....	319	—	—	—	—	—	—	—	—	—
	Major.....	321	4	—	—	—	—	—	—	—	—
	Nucleo Esteves Junior...	89	—	—	—	—	—	—	—	—	—
	TOTAL.....	3.349	75	—	—	4	—	—	1	—	—
Tubarão.....	Tubarão.....	2.793	1	—	1	1	—	—	1	1	4
	Gravatá.....	667	—	—	—	—	—	—	—	—	—
	Capivary.....	461	—	—	—	—	—	—	—	—	—
	Braço do Norte.....	705	—	1	—	—	—	—	—	—	—
	Azambuja.....	330	—	—	—	—	—	—	—	—	—
	Pedras Grandes.....	478	3	—	—	—	—	—	—	1	—
	TOTAL.....	5.434	4	1	1	1	—	—	1	2	4
Urussanga.....	Urussanga.....	672	—	—	—	1	—	—	1	—	5
	Cocal.....	369	—	—	—	—	—	—	—	—	—
	Belluno.....	386	—	—	—	—	—	—	—	—	—
	TOTAL.....	1.427	—	—	—	1	—	—	1	—	5
	TOTAL DO ESTADO	99.738	866	18	21	21	—	45	20	108	112

ESTATISTICA DOMICILIARIA

STATISTIQUE DOMICILIAIRE

(CONCLUSÃO — FIN)

OUTRAS APPLICAÇÕES															População Po- pulation	Densidade Densité
AUTRES APPLICATIONS																
Quar- teis Ca- ser- nes	Diver- sos Di- vers	TOTAL	De- positos Dé- pôts	Escolas Éco- les	Escripto- rios Bu- reaux	Es- ta- ções Sta- tions	Fabricas ou officinas Fabri- ques ou ateliers	Casas de negocio Mai- sons de com- merce	REPARTIÇÕES ADMINISTRATIONS			Templos Tem- ples	Diversas Di- verses	TOTAL		
									federaes fé- dérales	estadnaes des États	municipaes mu- nicipa- les					
1	—	11	—	3	1	—	13	31	1	—	1	4	1	55	8.062	6,60
1	—	6	3	2	13	—	8	60	2	5	1	4	9	107	9.859	6,99
—	—	—	1	2	—	—	2	1	—	—	—	—	—	6	4.527	6,55
1	—	6	4	4	13	—	10	61	2	5	1	4	9	113	14.386	6,85
—	—	4	—	—	—	—	—	3	—	—	—	1	—	4	10.615	7,11
—	—	—	—	—	—	—	—	5	—	—	—	—	—	5	1.926	8,16
—	—	4	—	—	—	—	—	8	—	—	—	1	—	9	12.541	7,26
—	—	3	—	—	—	—	—	10	3	1	4	4	—	22	4.809	5,47
—	—	5	4	1	—	—	4	22	2	5	—	2	1	41	6.224	6,25
—	—	—	—	—	—	—	—	2	—	—	—	2	—	4	2.541	6,87
—	—	—	—	—	1	—	2	14	—	—	—	—	—	17	5.114	6,73
—	—	8	4	1	1	—	6	48	5	6	4	8	1	84	18.588	6,22
1	—	6	105	8	1	—	133	46	1	1	1	8	3	307	10.153	6,13
—	—	—	—	1	—	—	—	5	—	—	—	2	—	8	6.028	6,21
—	—	—	—	1	—	—	—	1	—	—	—	—	—	10	2.051	6,43
—	—	—	—	—	—	—	—	1	—	—	—	1	—	9	2.144	6,68
—	—	—	—	—	—	—	—	—	—	—	—	—	—	—	532	5,98
1	—	6	105	10	1	—	135	66	1	1	1	11	3	334	20.908	6,23
—	—	8	—	—	3	—	—	2	—	—	1	1	3	76	17.914	6,40
—	—	—	—	—	—	—	—	—	—	—	—	—	—	—	5.034	7,55
—	—	—	—	—	—	—	—	—	—	—	—	—	—	—	3.262	7,08
—	—	1	—	—	—	—	—	1	—	—	—	—	—	20	4.893	6,93
—	—	—	—	1	—	—	—	4	—	—	—	—	—	5	2.482	7,52
—	—	1	—	—	—	—	—	4	—	—	—	3	—	9	3.072	6,41
—	—	10	—	1	3	1	4	93	—	—	1	4	3	110	36.657	6,73
—	—	7	—	—	—	—	—	11	1	1	—	—	—	13	5.550	8,17
—	—	—	—	—	—	—	—	1	—	—	—	—	—	1	2.708	7,34
—	—	—	—	—	—	—	—	—	—	—	—	—	—	—	2.900	7,51
—	—	7	—	—	—	—	—	12	1	1	—	—	—	14	11.158	7,78
24	25	394	426	251	146	28	640	2.179	67	51	29	248	93	4.158	668.743	6,68

ESTADO DE SÃO PAULO

MUNICIPIOS MUNICIPES	DISTRICTOS DISTRICTS	NUMERO DE PREDIOS NOMBRE DE MAISONS							TOTAL TOTAL
		Terreus Au-rez de chaussée	Asso- bradados Au dessus de chaussée	De De					
				2	3	4	5	+ de 5	
Agudos.....	Agudos.....	1.679	—	5	—	—	—	—	1.684
	Tupã.....	603	—	—	—	—	—	—	603
	TOTAL.....	2.282	—	5	—	—	—	—	2.287
Albuquerque Lins.....	Albuquerque Lins.....	1.538	—	—	—	—	—	—	1.538
Altinópolis.....	Altinópolis.....	1.307	95	—	—	—	—	—	1.402
Amparo.....	Amparo.....	7.192	60	76	—	—	—	—	7.328
	Monte Alegre.....	811	—	5	—	—	—	—	816
	TOTAL.....	8.003	60	81	—	—	—	—	8.144
Angatuba.....	Angatuba.....	2.359	1	1	—	—	—	—	2.361
Anhemby.....	Anhemby.....	654	—	—	—	—	—	—	654
Annapolis.....	Annapolis.....	975	—	—	—	—	—	—	975
Apiahy.....	Apiahy.....	1.416	1	1	—	—	—	—	1.418
	Itaóca.....	323	—	—	—	—	—	—	323
	Capoeiras.....	435	1	—	—	—	—	—	436
	TOTAL.....	2.174	2	1	—	—	—	—	2.177
Araçariçuama.....	Araçariçuama.....	559	—	1	—	—	—	—	560
Araraquara.....	Araraquara.....	4.740	29	27	—	—	—	—	4.796
	Santa Lucia.....	795	—	—	—	—	—	—	795
	Rincão.....	1.248	—	—	—	—	—	—	1.248
	Nova Paulicéa.....	650	—	—	—	—	—	—	650
	TOTAL.....	7.433	29	27	—	—	—	—	7.489
Araras.....	Araras.....	3.240	15	7	—	—	—	—	3.262
Areias.....	Areias.....	892	1	5	—	—	—	—	898
Ariranha.....	Ariranha.....	1.704	12	—	—	—	—	—	1.716
Assis.....	Assis.....	1.852	—	—	—	—	—	—	1.852
Atibaia.....	Atibaia.....	2.998	23	7	—	—	—	—	3.028
	Jarinú.....	1.146	—	2	—	—	—	—	1.148
	TOTAL.....	4.144	23	9	—	—	—	—	4.176

ESTATISTICA PREDIAL

STATISTIQUE PRÉDIALE

CONDIÇÃO DOS PREDIOS CONDITION DES MAISONS						PROPRIEDADE DOS PREDIOS PROPRIÉTÉ DES MAISONS					População Population	Densidade Densité
Habitaveis Habitable			Em En			Particular Particulière	Publica Publique			TOTAL TOTAL		
Occupados Occupées	Desocupados Vacantes	TOTAL	construção ou re- construção construction ou re- construc- tion	ruínas ruines	TOTAL		federal fédérale	estadual des États	municipal municipale			
1.680	4	1.684	—	—	1.684	1.683	—	—	1	1.684	11.825	7,02
603	—	603	—	—	603	603	—	—	—	603	3.877	6,43
2.283	4	2.287	—	—	2.287	2.286	—	—	1	2.287	15.702	6,87
1.538	—	1.538	—	—	1.538	1.532	6	—	—	1.538	12.692	8,25
1.384	18	1.402	3	—	1.405	1.403	—	—	2	1.405	8.823	6,28
7.109	219	7.328	3	1	7.332	7.326	—	3	3	7.332	43.162	5,89
720	96	816	—	2	818	817	—	1	—	818	4.551	5,56
7.829	315	8.144	3	3	8.150	8.143	—	4	3	8.150	47.713	5,85
2.361	—	2.361	2	—	2.363	2.360	—	1	2	2.363	14.077	9,56
643	11	654	—	1	655	654	—	—	1	655	4.317	6,59
947	28	975	—	—	975	974	—	1	—	975	7.393	7,58
1.403	15	1.418	1	1	1.420	1.418	—	2	—	1.420	7.659	5,39
323	—	323	—	—	323	322	—	1	—	323	1.942	6,01
436	—	436	—	—	436	436	—	—	—	436	2.741	6,29
2.162	15	2.177	1	1	2.179	2.176	—	3	—	2.179	12.342	5,66
560	—	560	—	1	561	561	—	—	—	561	4.310	7,68
4.708	88	4.796	10	2	4.808	4.801	—	2	5	4.808	30.583	6,36
794	1	795	—	1	796	794	—	1	1	796	4.515	5,67
1.236	12	1.248	—	—	1.248	1.246	—	1	1	1.248	7.786	6,24
649	1	650	—	1	651	644	—	7	—	651	5.235	8,04
7.387	102	7.489	10	4	7.503	7.485	—	11	7	7.503	48.119	6,41
3.261	1	3.262	—	—	3.262	3.259	—	2	1	3.262	25.613	7,85
881	17	898	—	—	898	897	—	—	1	898	6.100	6,79
1.707	9	1.716	2	—	1.718	1.716	—	—	2	1.718	11.083	6,45
1.851	1	1.852	—	—	1.852	1.847	—	4	1	1.852	13.047	7,04
2.866	162	3.028	1	1	3.030	3.026	—	1	3	3.030	17.548	5,79
1.102	46	1.148	—	3	1.151	1.150	—	—	1	1.151	7.126	6,19
3.968	268	4.176	1	4	4.181	4.176	—	1	4	4.181	24.674	5,90

ESTADO DE SÃO PAULO

MUNICIPIOS MUNICIPES	DISTRICTOS DISTRICTS	NUMERO DE PREDIOS NOMBRE DE MAISONS							TOTAL TOTAL
		Terras Au-rez de chaussée	Asso- bradados Au dessus de chaussée	De De					
				2	3	4	5	+ de 5	
AvaHy.....	AvaHy.....	1.299	5	—	—	—	—	—	1.304
	Presidente Alves.....	1.148	1	—	—	—	—	—	1.149
	TOTAL.....	2.447	6	—	—	—	—	—	2.453
Avaré.....	Avaré.....	2.469	20	3	—	—	—	—	2.492
Bananal.....	Bananal.....	1.712	6	27	—	—	—	—	1.745
Bariry.....	Bariry.....	3.044	—	2	—	—	—	—	3.046
	Buenopolis.....	689	—	—	—	—	—	—	689
	TOTAL.....	3.733	—	2	—	—	—	—	3.735
Barra Bonita.....	Barra Bonita.....	1.249	4	3	—	—	—	—	1.256
Barretos.....	Barretos.....	2.506	3	1	—	—	—	—	2.510
	Collina.....	2.336	—	—	—	—	—	—	2.336
	Itambé.....	567	—	—	—	—	—	—	567
	Latangeiras.....	303	—	—	—	—	—	—	303
	TOTAL.....	5.712	3	1	—	—	—	—	5.715
Batataes.....	Batataes.....	3.235	62	14	2	—	—	—	3.313
Baurú.....	Baurú.....	2.355	1	3	—	—	—	—	2.359
	Presidente Tibiriçá.....	370	—	—	—	—	—	—	370
	TOTAL.....	2.725	1	3	—	—	—	—	2.729
Bebedouro.....	Bebedouro.....	4.599	—	—	—	—	—	—	4.599
Bica de Pedra.....	Bica de Pedra.....	1.742	1	2	—	—	—	—	1.745
Bôa Esperança.....	Bôa Esperança.....	2.009	7	2	—	—	—	—	2.018
Bom Successo.....	Bom Successo.....	820	—	—	—	—	—	—	820
Botucatu.....	Botucatu.....	3.479	3	8	—	—	—	—	3.490
	Espirito Santo do Rio Pardo.....	528	13	2	—	—	—	—	543
	Prata.....	517	—	—	—	—	—	—	517
	TOTAL.....	4.524	16	10	—	—	—	—	4.550
Bragança.....	Bragança.....	8.349	49	88	—	—	—	—	8.486
	Tuyuti.....	904	—	1	1	—	—	—	906
	TOTAL.....	9.253	49	89	1	—	—	—	9.392

ESTATISTICA PREDIAL

STATISTIQUE PRÉDIALE
(CONTINUAÇÃO — SUITE)

CONDIÇÃO DOS PREDIOS CONDITION DES MAISONS						PROPRIEDADE DOS PREDIOS PROPRIÉTÉ DES MAISONS					População Population	Densidade Densité
Habitaveis Habitable			Em En			Particular Particulière	Publica Publique			TOTAL TOTAL		
Occupados Occupés	Desocupados Vacantes	Total	construção ou re- construção	ruínas ruines	Total		federal fédérale	estadual des États	municipal municipale			
1.304	—	1.304	—	—	1.304	1.304	—	—	—	1.304	7.850	6,02
1.149	—	1.149	—	1	1.150	1.150	—	—	—	1.150	7.296	6,34
2.453	—	2.453	—	1	2.454	2.454	—	—	—	2.454	15.146	6,17
2.469	23	2.492	—	—	2.492	2.491	—	—	1	2.492	23.221	9,32
1.742	3	1.745	—	—	1.745	1.741	—	3	1	1.745	11.507	6,59
3.018	28	3.046	—	—	3.046	3.045	—	—	1	3.046	19.353	6,35
689	—	689	—	—	689	689	—	—	—	689	4.477	6,50
3.707	28	3.735	—	—	3.735	3.734	—	—	1	3.735	23.830	6,38
1.232	24	1.256	2	—	1.258	1.256	—	1	1	1.258	9.315	7,40
2.427	83	2.510	26	1	2.537	2.536	—	—	1	2.537	17.308	6,82
2.318	18	2.336	1	—	2.337	2.337	—	—	—	2.337	16.793	7,19
567	—	567	—	—	567	567	—	—	—	567	3.556	6,27
301	2	303	1	—	304	304	—	—	—	304	2.125	6,99
5.613	103	5.716	28	1	5.745	5.744	—	—	1	5.745	39.782	6,92
3.214	99	3.313	2	8	3.323	3.311	3	2	7	3.323	21.816	6,57
2.356	3	2.359	—	—	2.359	2.356	1	1	1	2.359	17.683	7,50
370	—	370	—	—	370	370	—	—	—	370	2.703	7,31
2.726	3	2.729	—	—	2.729	2.726	1	1	1	2.729	20.386	7,47
4.474	125	4.599	2	1	4.602	4.597	—	2	3	4.602	28.803	6,26
1.736	9	1.745	3	—	1.748	1.747	—	—	1	1.748	12.145	6,95
1.954	64	2.018	—	5	2.023	2.023	—	—	—	2.023	12.702	6,28
820	—	820	—	—	820	820	—	—	—	820	5.863	7,15
3.464	26	3.490	3	—	3.493	3.484	—	9	—	3.493	25.305	7,24
537	6	543	2	1	546	544	—	2	—	546	3.584	6,56
517	—	517	—	—	517	516	—	1	—	517	4.516	8,74
4.518	32	4.550	5	1	4.556	4.544	—	12	—	4.556	33.405	7,33
8.198	288	8.486	14	3	8.503	8.495	1	3	4	8.503	49.043	5,77
904	2	906	—	—	906	905	—	—	1	906	6.676	7,37
9.102	290	9.392	14	3	9.409	9.400	1	3	5	9.409	55.719	5,92

ESTADO DE SÃO PAULO

MUNICIPIOS MUNICIPES	DISTRICTOS DISTRICTS	NUMERO DE PREDIOS NOMBRE DE MAISONS							
		Terreos Au-rez de chaussée	Asso- bradados Au dessus de chaussée	De De					TOTAL TOTAL
				2	3	4	5	+ de 5	
PAVIMENTOS Étages									
Brodowski.....	Brodowski.....	1.391	11	2	—	—	—	—	1.404
Brotas.....	Brotas.....	2.304	1	6	—	—	—	—	2.311
	Torrinha.....	762	—	—	—	—	—	—	762
	TOTAL.....	3.066	1	6	—	—	—	—	3.073
Buquira.....	Buquira.....	1.233	2	—	—	—	—	—	1.235
Cabreúva.....	Cabreúva.....	920	—	1	—	—	—	—	921
Caçapava.....	Caçapava.....	2.903	6	2	—	—	—	—	2.911
Cachoeira.....	Cachoeira.....	1.661	6	4	1	—	—	—	1.672
Caconde.....	Caconde.....	2.849	18	7	—	—	—	—	2.874
	Tapyratiba.....	1.244	2	2	—	—	—	—	1.248
	TOTAL.....	4.093	20	9	—	—	—	—	4.122
Cajuru.....	Cajuru.....	2.379	1	2	—	—	—	—	2.082
	Santa Rita dos Coqueiros	719	5	—	—	—	—	—	724
	TOTAL.....	2.798	6	2	—	—	—	—	2.806
Campinas.....	Conceição.....	6.276	94	62	2	—	—	—	6.434
	Santa Cruz.....	6.201	196	105	4	—	—	—	6.506
	Arraial dos Souzas.....	1.778	28	5	—	—	—	—	1.811
	Cosmopolis.....	909	—	2	1	—	—	—	912
	Rebouças.....	883	5	3	—	—	—	—	891
	Vallinhos.....	1.031	9	—	—	—	—	—	1.040
	Villa Americana.....	1.454	9	11	—	—	—	—	1.474
	TOTAL.....	18.532	341	188	7	—	—	—	19.068
Campo Largo de Sorocaba...	Campo L. de Sorocaba...	1.549	—	—	—	—	—	—	1.549
Campos Novos do Paranapanema...	Campos N. do Paranapanema	1.760	—	—	—	—	—	—	1.760
Cananéia.....	Cananéia.....	1.168	1	4	—	—	—	—	1.173
Capão Bonito do Paranapanema	Capão Bonito do Paranapanema	2.466	—	2	—	—	—	—	2.468
	Guapiara.....	599	—	—	—	—	—	—	599
	TOTAL.....	3.065	—	2	—	—	—	—	3.067
Capivary.....	Capivary.....	4.038	67	8	—	—	—	—	4.113
Caraguatatuba.....	Caraguatatuba.....	492	1	—	—	—	—	—	493

ESTATISTICA PREDIAL

STATISTIQUE PRÉDIALE
(CONTINUAÇÃO — SUITE)

CONDIÇÃO DOS PREDIOS CONDITION DES MAISONS						PROPRIÉDADE DOS PREDIOS PROPRIÉTÉ DES MAISONS					População Population	Densidade Densité
Habitáveis Habitables			Em En			Particular Particulière	Publica Publique			TOTAL TOTAL		
Occupados Occupés	Desoccupados Vacantes	Total	construção ou re- construção construction ou re- construction	ruínas ruines	Total		federal fédérale	estadual des États	municipal municipale			
1.383	21	1.404	—	—	1.404	1.402	—	2	—	1.404	9.188	6,54
2.265	45	2.311	2	3	2.316	2.316	—	—	—	2.316	13.636	5,89
760	2	762	—	—	762	762	—	—	—	762	4.669	6,13
3.025	48	3.073	2	3	3.078	3.078	—	—	—	3.078	18.305	5,95
1.235	—	1.235	—	—	1.235	1.232	—	1	2	1.235	7.877	6,38
913	8	921	—	5	926	925	—	1	—	926	5.884	6,35
2.866	45	2.911	7	—	2.918	2.912	2	2	2	2.918	18.099	6,20
1.597	75	1.672	7	8	1.687	1.682	1	1	3	1.687	9.691	5,74
2.826	48	2.874	—	—	2.874	2.874	—	—	—	2.874	17.045	5,93
1.248	—	1.248	1	—	1.249	1.247	—	1	1	1.249	7.746	6,20
4.074	48	4.122	1	—	4.123	4.121	—	1	1	4.123	24.791	6,01
2.060	22	2.082	3	1	2.086	2.086	—	—	—	2.086	14.554	6,98
711	13	724	—	—	724	723	—	—	1	724	4.740	6,55
2.771	35	2.806	3	1	2.810	2.809	—	—	1	2.810	19.294	6,86
6.086	348	6.434	10	—	6.444	6.425	2	3	14	6.444	38.897	6,04
6.258	218	6.506	18	5	6.529	6.523	2	3	1	6.529	39.908	6,11
1.761	50	1.811	3	2	1.816	1.812	1	1	2	1.816	9.903	5,45
881	31	912	4	—	916	912	—	3	1	916	5.707	6,23
880	11	891	2	—	893	891	—	2	—	893	5.964	6,68
1.040	—	1.040	—	1	1.041	1.040	—	1	—	1.041	6.140	5,90
1.440	34	1.474	11	1	1.486	1.478	—	6	2	1.486	9.083	6,11
18.346	722	19.068	48	9	19.125	19.081	5	19	20	19.125	115.602	6,04
1.547	2	1.549	—	—	1.549	1.548	—	—	1	1.549	9.937	6,42
1.759	1	1.760	—	—	1.760	1.760	—	—	—	1.760	12.811	7,28
1.170	3	1.173	3	1	1.177	1.175	—	1	1	1.177	8.371	7,11
2.399	69	2.468	4	1	2.473	2.471	—	2	—	2.473	13.660	5,52
599	—	599	—	—	599	599	—	—	—	599	3.355	5,60
2.998	69	3.067	4	1	3.072	3.070	—	2	—	3.072	17.016	5,54
4.028	85	4.113	—	2	4.115	4.113	—	1	1	4.115	25.591	6,22
486	7	493	—	—	493	492	—	—	1	493	2.917	5,92

ESTATISTICA PREDIAL

STATISTIQUE PRÉDIALE

(CONTINUAÇÃO — SUITE)

CONDIÇÃO DOS PREDIOS CONDITION DES MAISONS						PROPRIEDADE DOS PREDIOS PROPRIÉTÉ DES MAISONS					População Population	Densidade Densité
Habitáveis Habitable			Em En			Particular Particulière	Publica Publique			TOTAL		
Occupados Occupées	Desocupados Vacantes	Total	construção ou re- construção construction ou re- construc- tion	ruínas ruines	Total		federal fédérale	estadual des États	municipal municipale			
3.067	67	3.134	—	—	3.134	3.123	3	3	5	3.134	23.757	7,58
432	3	435	1	—	436	436	—	—	—	436	2.640	6,06
3.499	70	3.569	1	—	3.570	3.559	3	3	5	3.570	26.397	7,39
2.583	55	2.638	4	—	2.642	2.640	—	1	1	2.642	16.009	4,40
1.536	—	1.536	3	—	1.539	1.537	—	2	—	1.539	9.202	5,98
2.050	—	2.050	—	—	2.050	2.050	—	—	—	2.050	12.537	6,12
615	—	615	—	—	615	615	—	—	—	615	3.623	5,89
2.665	—	2.665	—	—	2.665	2.665	—	—	—	2.665	16.160	6,06
1.323	—	1.323	—	—	1.323	1.323	—	—	—	1.323	9.785	7,40
1.566	—	1.566	—	—	1.566	1.542	—	24	—	1.566	9.340	5,96
2.962	51	3.013	1	—	3.014	3.012	—	1	1	3.014	22.799	7,56
557	—	557	—	1	558	558	—	—	—	558	3.752	6,72
3.519	51	3.570	1	1	3.572	3.570	—	1	1	3.572	26.551	7,43
1.320	4	1.324	1	—	1.325	1.320	3	1	1	1.325	8.869	6,69
640	—	640	—	—	640	640	—	—	—	640	3.807	5,95
1.960	4	1.964	1	—	1.965	1.960	3	1	1	1.965	12.676	6,45
2.838	77	2.915	2	1	2.918	2.915	—	1	2	2.918	17.563	6,02
333	—	333	—	—	333	333	—	—	—	333	2.608	7,83
3.171	77	3.248	2	1	3.251	3.248	—	1	2	3.251	20.171	6,20
3.838	8	3.846	3	7	3.856	3.850	—	2	4	3.856	22.035	5,71
2.598	32	2.630	2	—	2.632	2.630	—	2	—	2.632	17.137	6,51
392	—	392	—	—	392	392	—	—	—	392	2.453	6,26
2.990	32	3.022	2	—	3.024	3.022	—	2	—	3.024	19.590	6,48
1.353	1	1.354	—	—	1.364	1.362	—	1	1	1.364	8.827	6,47
4.669	35	4.704	1	—	4.705	4.701	—	2	2	4.705	30.659	6,52
617	1	618	1	—	619	618	—	1	—	619	4.421	6,14
1.543	1	1.544	—	—	1.544	1.544	—	—	—	1.544	10.769	6,97
378	—	378	—	—	378	378	—	—	—	378	2.387	6,31
1.921	1	1.922	—	—	1.922	1.922	—	—	—	1.922	13.156	6,84

ESTADO DE SÃO PAULO

MUNICIPIOS MUNICIPES	DISTRICTOS DISTRICTS	NUMERO DE PREDIOS NOMBRE DE MAISONS							TOTAL TOTAL
		Terreos Au-rez de chaussée	Asse- bradas Au dessus de chaussée	De De					
				2	3	4	5	+ de 5	
PAVIMENTOS Étages									
Faxina.....	Faxina.....	2.752	—	6	—	—	—	—	2.758
	Bury.....	1.249	—	—	—	—	—	—	1.249
	TOTAL.....	4.001	—	6	—	—	—	—	4.007
Franca.....	Franca.....	3.316	6	10	—	—	—	—	3.632
	Restinga.....	726	—	—	—	—	—	—	726
	Ribeirão Corrente.....	336	1	—	—	—	—	—	337
	Ponte Nova.....	156	—	—	—	—	—	—	156
	S. José da Bella Vista.....	1.028	—	1	—	—	—	—	1.029
	Crystaes.....	886	—	—	—	—	—	—	886
TOTAL.....	6.748	7	11	—	—	—	—	6.766	
Guararema.....	Guararema.....	1.495	1	2	—	—	—	—	1.498
Guaratinguetá.....	Guaratinguetá.....	5.838	15	62	—	—	—	—	5.885
	Apparecida.....	1.178	15	13	—	—	—	—	1.206
	TOTAL.....	6.986	30	75	—	—	—	—	7.091
Guarehy.....	Guarehy.....	1.256	—	—	—	—	—	—	1.256
Guariba.....	Guariba.....	1.351	8	6	—	—	—	—	1.365
Guarulhos.....	Guarulhos.....	1.158	8	—	—	—	—	—	1.166
Ibitinga.....	Ibitinga.....	1.995	14	3	—	—	—	—	2.012
	Tabatinga.....	647	—	—	—	—	—	—	647
	Nova Europa.....	1.115	—	—	—	—	—	—	1.115
	TOTAL.....	3.757	14	3	—	—	—	—	3.774
Igarapava.....	Igarapava.....	2.127	6	12	2	—	—	—	2.147
	Pedregulho.....	1.481	—	1	—	—	—	—	1.482
	Buritys.....	299	—	12	—	—	—	—	311
	Rifaina.....	637	7	—	—	—	—	—	644
	TOTAL.....	4.544	13	25	2	—	—	—	4.584

ESTATISTICA PREDIAL

STATISTIQUE PRÉDIALE
(CONTINUAÇÃO — SUITE)

CONDIÇÃO DOS PREDIOS CONDITION DES MAISONS						PROPRIEDADE DOS PREDIOS PROPRIÉTÉ DES MAISONS					População Population	Densidade Densité
Habitáveis Habitable			Em En			Particular Particulière	Publica Publique			TOTAL TOTAL		
Occupados Occupés	Desocupados Vacantes	Total	construção ou re- construção construction ou re- construction	ruínas ruines	Total		federal fédérale	estadual des États	municipal muni- cipale			
2.758	—	2.758	4	1	2.763	2.753	—	10	—	2.763	15.404	5,58
1.249	—	1.249	—	—	1.249	1.247	—	2	—	1.249	6.621	5,30
4.007	—	4.007	4	1	4.012	4.000	—	12	—	4.012	22.025	5,49
3.599	33	3.632	6	1	3.639	3.637	1	—	1	3.639	23.997	6,59
726	—	726	—	—	726	725	—	1	—	726	4.808	6,62
331	6	337	—	—	337	337	—	—	—	337	2.172	6,45
156	—	156	—	—	156	156	—	—	—	156	1.075	6,92
1.028	1	1.029	1	—	1.030	1.028	—	2	—	1.030	6.702	6,51
886	—	886	—	—	886	886	—	—	—	886	5.550	6,26
6.726	40	6.766	7	1	6.774	6.769	1	3	1	6.774	44.308	6,54
1.460	38	1.498	2	1	1.501	1.497	2	1	1	1.501	8.666	5,77
5.765	120	5.885	7	11	5.903	5.882	3	5	13	5.903	36.345	6,16
1.147	59	1.206	15	4	1.225	1.219	2	3	1	1.225	6.756	5,52
6.912	179	7.091	22	15	7.128	7.101	5	8	14	7.128	43.101	6,05
1.239	17	1.256	—	—	1.256	1.255	—	1	—	1.256	6.975	5,55
1.348	17	1.365	1	—	1.366	1.365	—	—	1	1.366	8.801	6,44
1.111	55	1.166	5	—	1.171	1.164	—	6	1	1.171	5.961	5,09
1.995	17	2.012	—	—	2.012	2.010	—	2	—	2.012	13.014	6,47
647	—	647	15	—	662	659	—	3	—	662	7.505	11,34
1.105	-10	1.115	2	2	1.119	1.118	—	1	—	1.119	3.458	3,09
3.747	27	3.774	17	2	3.793	3.787	—	6	—	3.793	23.977	6,32
2.137	10	2.147	1	9	2.157	2.152	—	—	5	2.157	14.402	6,68
1.475	7	1.482	4	—	1.486	1.484	—	2	—	1.486	11.795	7,91
310	1	311	—	—	311	311	—	—	—	311	2.608	8,39
644	—	644	—	—	644	644	—	—	—	644	3.873	6,01
4.566	18	4.584	5	9	4.598	4.591	—	2	5	4.598	32.678	7,11

ESTADO DE SÃO PAULO

MUNICIPIOS MUNICIPES	DISTRICTOS DISTRICTS	NUMERO DE PREDIOS NOMBRE DE MAISONS							TOTAL TOTAL
		Terres Au-rez de chaussée	Asso- bradaes Au dessus de chaussée	De De					
				2	3	4	5	+ de 5	
Igaratá.....	Igaratá.....	854	—	—	—	—	—	—	854
Iguape.....	Iguape.....	3.235	164	46	1	—	—	—	3.446
	Juquiá.....	1.847	1	—	—	—	—	—	1.848
	Jacupiranga.....	641	70	24	—	—	—	—	735
	Praíha.....	667	4	6	—	—	—	—	677
	TOTAL.....		6.390	239	76	1	—	—	—
Indaiatuba.....	Indaiatuba.....	1.481	—	8	—	—	—	—	1.489
Ipaussú.....	Ipaussú.....	1.203	—	—	—	—	—	—	1.203
Itaberá.....	Itaberá.....	1.117	2	3	—	—	—	—	1.122
Itajoby.....	Itajoby.....	2.859	4	—	—	—	—	—	2.863
Itanhaem.....	Itanhaem.....	725	—	—	—	—	—	—	725
Itapeçerica.....	Itapeçerica.....	1.499	—	3	—	—	—	—	1.502
	Jequitibá.....	582	—	—	—	—	—	—	582
	M' Boy.....	258	—	—	—	—	—	—	258
	TOTAL.....		2.339	—	3	—	—	—	—
Itapetininga.....	Itapetininga.....	3.527	4	29	—	—	—	—	3.560
	Alambary.....	628	—	—	—	—	—	—	628
	Morro Alto.....	334	—	—	—	—	—	—	334
	Gramadinho.....	296	—	—	—	—	—	—	296
TOTAL.....		4.785	4	29	—	—	—	—	4.818
Itapira.....	Itapira.....	4.545	13	16	—	—	—	—	4.574
Itápolis.....	Itápolis.....	2.417	—	7	—	—	—	—	2.424
	Nova America.....	904	—	—	—	—	—	—	904
	Borborema.....	511	—	—	—	—	—	—	511
	TOTAL.....		3.832	—	7	—	—	—	—
Itaporanga.....	Itaporanga.....	1.127	15	1	—	—	—	—	1.143
	Coronel Macedo.....	168	—	—	—	—	—	—	168
	Ribeirão Vermelho.....	936	12	5	—	—	—	—	953
	Taquary.....	542	—	—	—	—	—	—	542
TOTAL.....		2.773	27	6	—	—	—	—	2.806

ESTATISTICA PREDIAL

STATISTIQUE PRÉDIALE
(CONTINUAÇÃO — SUITE)

CONDIÇÃO DOS PREDIOS CONDITION DES MAISONS						PROPRIÉDADE DOS PREDIOS PROPRIÉTÉ DES MAISONS					População Population	Densidade Densité
Habitaveis Habitables			Em En			Particular Particulière	Publica Publique			TOTAL TOTAL		
Occupados Occupées	Desoccupados Vacantes	Total Total	construção ou re- construção construction ou re- construc- tion	ruinas ruines	Total Total		federal fédérale	estadual des États	municipal municipale			
854	—	854	—	—	854	853	—	—	1	854	4.796	5,62
3.345	101	3.446	10	7	3.463	3.458	2	2	1	3.463	19.892	5,74
1.837	11	1.848	2	—	1.850	1.848	—	2	—	1.850	4.279	2,31
732	3	735	2	—	737	737	—	—	—	737	10.843	14,71
677	—	677	—	—	677	676	—	1	—	677	4.093	6,05
6.551	115	6.706	14	7	6.727	6.719	2	5	1	6.727	39.107	5,81
1.467	22	1.489	—	—	1.489	1.486	—	2	1	1.489	9.944	6,68
1.158	45	1.203	—	—	1.203	1.203	—	—	—	1.203	7.681	6,38
1.108	14	1.122	1	—	1.123	1.120	—	1	2	1.123	6.451	5,74
2.853	10	2.863	4	—	2.867	2.865	—	2	—	2.867	18.653	6,51
725	—	725	—	—	725	725	—	—	—	725	4.227	5,83
1.319	183	1.502	2	1	1.505	1.504	1	—	—	1.505	7.479	4,97
515	67	582	—	—	582	582	—	—	—	582	3.224	5,54
208	50	258	3	—	261	261	—	—	—	261	1.127	4,32
2.042	300	2.342	5	1	2.348	2.347	1	—	—	2.348	11.830	5,04
3.511	49	3.560	2	1	3.563	3.546	—	16	1	3.563	19.434	5,45
628	—	628	—	—	628	628	—	—	—	628	3.045	4,85
334	—	334	—	—	334	334	—	—	—	334	1.622	4,86
296	—	296	—	—	296	296	—	—	—	296	1.886	6,37
4.769	49	4.818	2	1	4.821	4.804	—	16	1	4.821	25.987	5,39
4.425	149	4.574	3	—	4.577	4.577	—	—	—	4.577	26.594	5,81
2.424	—	2.424	—	—	2.424	2.424	—	—	—	2.424	18.601	7,67
901	3	904	3	—	907	906	—	—	1	907	3.681	4,06
511	—	511	—	—	511	511	—	—	—	511	7.138	13,97
3.836	3	3.839	3	—	3.842	3.841	—	—	1	3.842	29.420	7,66
1.098	45	1.143	—	1	1.144	1.141	—	1	2	1.144	8.247	7,21
156	12	168	—	1	169	169	—	—	—	169	1.086	6,43
896	57	953	2	5	960	959	—	—	1	960	4.991	5,20
542	—	542	—	—	542	541	—	—	1	542	2.904	5,36
2.692	114	2.806	2	7	2.815	2.810	—	1	4	2.815	17.228	6,12

ESTADO DE SÃO PAULO

MUNICIPIOS MUNICIPES	DISTRICTOS , DISTRICTS	NUMERO DE PREDIOS NOMBRE DE MAISONS							TOTAL TOTAL
		Terreos Au-rez de chaussée	Asso- brados Au dessus de chaussée	De De					
				2	3	4	5	+ de 5	
Itararé.....	Itararé.....	1.310	—	3	—	—	—	—	1.313
Itatiba.....	Itatiba.....	2.792	19	19	—	—	—	—	2.830
	Murungaba.....	797	5	4	—	—	—	—	806
	TOTAL.....	3.589	24	23	—	—	—	—	3.636
Itatinga.....	Itatinga.....	1.469	6	—	—	—	—	—	1.475
Ituverava.....	Ituverava.....	2.480	—	51	2	—	—	—	2.533
	Guará.....	1.124	10	1	—	—	—	—	1.135
	TOTAL.....	3.604	10	52	2	—	—	—	3.668
Jaboticabal.....	Jaboticabal.....	3.422	—	—	—	—	—	—	3.422
	Corrego Rico.....	737	—	—	—	—	—	—	737
	Tayuva.....	968	—	—	—	—	—	—	968
	Tayaçú.....	869	—	—	—	—	—	—	869
	Pirangy.....	1.189	—	—	—	—	—	—	1.189
	Irupy.....	1.706	—	—	—	—	—	—	1.706
TOTAL.....	8.891	—	—	—	—	—	—	8.891	
Jacarehy.....	Jacarehy.....	3.178	6	17	—	—	—	—	3.201
Jahú.....	Jahú.....	6.635	1	29	1	—	—	—	6.666
Jambeiro.....	Jambeiro.....	968	1	—	—	—	—	—	969
Jardinópolis.....	Jardinópolis.....	2.049	—	9	—	—	—	—	2.058
	Sarandy.....	718	—	—	—	—	—	—	718
	TOTAL.....	2.767	—	9	—	—	—	—	2.776
Jatahy.....	Jatahy.....	420	—	4	—	—	—	—	424
Joannópolis.....	Joannópolis.....	1.774	—	2	—	—	—	—	1.776
Jundiahy.....	Jundiahy.....	6.270	49	79	—	—	—	—	6.398
	Rocinha.....	671	—	9	3	—	—	—	683
	TOTAL.....	6.941	49	88	3	—	—	—	7.081
Juquery.....	Juquery.....	1.291	1	—	—	—	—	—	1.292
Lagoinha.....	Lagoinha.....	1.149	14	14	—	—	—	—	1.177

ESTATISTICA PREDIAL

STATISTIQUE PRÉDIALE
(CONTINUAÇÃO - SUITE)

CONDIÇÃO DOS PREDIOS CONDITION DES MAISONS						PROPRIEDADE DOS PREDIOS PROPRIÉTÉ DES MAISONS					População Population	Densidade Densité
Habitáveis Habitable			Em En			Particular Particulière	Publica Publique			TOTAL TOTAL		
Occupados Occupés	Desoccupados Vacantes	Total	construção ou re- construção construc- tion ou re- construc- tion	ruínas ruines	Total		federal féd- érale	estadual des États	municipal muni- cipale			
1.313	—	1.313	—	—	1.313	1.312	—	1	—	1.313	7.820	5,96
2.590	240	2.830	—	10	2.840	2.840	—	—	—	2.840	17.871	6,29
774	32	806	1	—	807	806	—	1	—	807	5.121	6,35
3.364	272	3.636	1	10	3.647	3.646	—	1	—	3.647	22.292	6,30
1.451	24	1.475	—	—	1.475	1.475	—	—	—	1.475	10.017	6,79
2.531	2	2.533	1	—	2.534	2.533	—	1	—	2.534	16.215	6,40
1.135	—	1.135	—	—	1.135	1.135	—	—	—	1.135	7.337	6,46
3.666	2	3.668	1	—	3.669	3.668	—	1	—	3.669	23.552	6,42
3.339	83	3.422	6	10	3.438	3.433	—	3	2	3.438	19.452	5,66
732	5	737	—	—	737	737	—	—	—	737	4.506	6,11
948	20	968	2	—	970	970	—	—	—	970	6.158	6,35
864	5	869	—	—	869	869	—	—	—	869	5.050	5,81
1.184	5	1.189	4	—	1.193	1.193	—	—	—	1.193	6.973	5,84
1.703	3	1.706	—	2	1.708	1.708	—	—	—	1.708	9.802	5,74
8.770	121	8.891	12	12	8.915	8.910	—	3	2	8.915	51.941	5,83
3.150	51	3.201	6	1	3.208	3.202	1	3	2	3.208	18.135	5,65
6.483	183	6.666	2	3	6.671	6.655	1	1	4	6.671	42.586	6,38
966	3	969	—	—	969	966	—	3	—	969	5.517	5,69
2.052	6	2.058	1	4	2.063	2.056	—	5	2	2.063	14.261	6,88
709	9	718	—	—	718	718	—	—	—	718	4.498	6,26
2.761	15	2.776	1	4	2.781	2.774	—	5	2	2.781	18.699	6,72
418	6	424	1	1	426	426	—	—	—	426	2.300	5,40
1.773	3	1.776	—	—	1.776	1.776	—	—	—	1.776	10.653	6,00
6.287	111	6.398	9	7	6.414	6.405	2	2	5	6.414	40.269	6,28
660	23	683	2	1	686	686	—	—	—	686	4.168	6,08
6.947	134	7.081	11	8	7.100	7.091	2	2	5	7.100	44.437	6,26
1.291	1	1.292	—	—	1.292	1.290	—	2	—	1.292	9.098	7,04
1.152	25	1.177	3	—	1.180	1.171	1	5	3	1.180	7.296	6,18

ESTADO DE SÃO PAULO

MUNICIPIOS MUNICIPES	DISTRICTOS DISTRICTS	NUMERO DE PREDIOS NOMBRE DE MAISONS							TOTAL TOTAL
		Terres Au-rez de chaussée	Asso- bradados Au dessus de chaussée	De De					
				2	3	4	5	+ de 5	
Laraujal.....	Laraujal.....	1.327	3	6	—	—	—	—	1.336
Leme.....	Leme.....	1.267	2	4	—	—	—	—	1.273
Lençóes.....	Lençóes.....	2.000	11	—	—	—	—	—	2.011
	Bocayuva.....	1.039	9	1	—	—	—	—	1.049
	TOTAL.....	3.039	20	1	—	—	—	—	3.060
Limeira.....	Limeira.....	4.665	76	31	—	—	—	—	4.772
	Cordeiro.....	815	—	2	—	—	—	—	817
	TOTAL.....	5.480	76	33	—	—	—	—	5.589
Lorena.....	Lorena.....	2.932	1	14	—	—	—	—	2.947
Mattão.....	Mattão.....	1.676	3	—	—	—	—	—	1.679
	Dobrada.....	1.068	—	—	—	—	—	—	1.068
	São Lourenço do Turvo.....	441	—	—	—	—	—	—	441
	TOTAL.....	3.185	3	—	—	—	—	—	3.188
Mineiros.....	Mineiros.....	1.322	2	—	—	—	—	—	1.324
Mocóca.....	Mocóca.....	3.307	23	7	—	—	—	—	3.337
	Igarahy.....	657	—	—	—	—	—	—	657
	TOTAL.....	3.964	23	7	—	—	—	—	3.994
Mogy das Cruzes.....	Mogy das Cruzes.....	4.259	18	29	—	—	—	—	4.306
	Poá.....	244	—	—	—	—	—	—	244
	Suzano.....	546	—	—	—	—	—	—	546
	Itaquaquecetuba.....	363	—	—	—	—	—	—	363
	Arujá.....	467	—	—	—	—	—	—	467
	TOTAL.....	5.879	18	29	—	—	—	—	5.926
Mogy Guassú.....	Mogy Guassú.....	1.797	1	5	—	—	—	—	1.803
Mogy Mirim.....	Mogy Mirim.....	2.872	23	14	—	—	—	—	2.909
	Posse.....	785	—	—	—	—	—	—	785
	Jaguary.....	526	7	10	—	—	—	—	543
	Arthur Nogueira.....	859	—	1	—	—	—	—	870
	Conchal.....	628	—	—	—	—	—	—	628
TOTAL.....	5.680	30	25	—	—	—	—	5.735	

ESTATISTICA PREDIAL

STATISTIQUE PRÉDIALE

(CONTINUAÇÃO -- SUITE)

CONDIÇÃO DOS PREDIOS CONDITION DES MAISONS						PROPRIEDADE DOS PREDIOS PROPRIÉTÉ DES MAISONS					População Population	Densidade Densité
Habitáveis Habitable			Em En			Particular Particulière	Publica Publique			TOTAL TOTAL		
Occupados Occupées	Desocupados Vacantes	Total Total	construção ou re- construção construction ou re- construc- tion	ruínas ruines	Total Total		federal fédérale	estadual des États	municipal municipale			
1 330	6	1 336	1	2	1 339	1 339	—	—	—	1 339	9 777	7,30
1 254	19	1 273	1	1	1 275	1 272	—	2	1	1 275	9 153	7,18
1 992	19	2 011	1	10	2 022	2 018	—	4	—	2 022	13 313	6,58
1 041	8	1 049	—	—	1 049	1 049	—	—	—	1 049	6 981	6,65
3 033	27	3 060	1	10	3 071	3 067	—	4	—	3 071	20 294	6,61
4 609	163	4 772	6	7	4 785	4 778	—	1	6	4 785	26 822	5,61
817	—	817	4	—	821	818	—	3	—	821	5 728	6,98
5 426	163	5 589	10	7	5 606	5 596	—	4	6	5 606	32 550	5,81
2 779	168	2 947	7	6	2 960	2 947	6	4	3	2 960	15 645	5,29
1 679	—	1 679	—	—	1 679	1 676	—	2	1	1 679	11 706	6,97
1 059	9	1 068	—	—	1 068	1 067	—	1	—	1 068	7 282	6,82
437	4	441	1	—	442	442	—	—	—	442	3 332	7,54
3 175	13	3 188	1	—	3 189	3 185	—	3	1	3 189	22 320	7,00
1 275	49	1 324	—	8	1 332	1 332	—	—	—	1 332	7 923	5,95
3 313	24	3 337	—	—	3 337	3 333	—	2	2	3 337	21 519	6,45
657	—	657	—	—	657	657	—	—	—	657	4 638	7,06
3 970	24	3 994	—	—	3 994	3 990	—	2	2	3 994	26 157	6,55
3 999	307	4 305	31	4	4 341	4 308	24	4	5	4 341	21 133	4,87
244	—	244	—	—	244	244	—	—	—	244	1 281	5,25
539	7	546	2	1	549	544	5	—	—	549	2 707	4,93
363	—	363	—	—	363	361	—	2	—	363	1 811	4,99
464	3	467	—	—	467	465	—	1	1	467	2 226	4,77
5 609	317	5 926	33	5	5 964	5 922	29	7	6	5 964	29 158	4,89
1 782	21	1 803	3	—	1 806	1 803	—	2	1	1 806	12 902	7,24
2 767	142	2 909	5	7	2 921	2 918	1	—	2	2 921	17 368	5,95
785	—	785	—	—	785	785	—	—	—	785	5 005	6,38
543	—	543	—	—	543	543	—	—	—	543	5 009	9,22
870	—	870	2	—	872	872	—	—	—	872	5 622	6,45
628	—	628	—	—	628	628	—	—	—	628	4 696	7,48
5 593	142	5 735	7	7	5 749	5 746	1	—	2	5 749	37 700	6,56

ESTADO DE SÃO PAULO

MUNICIPIOS MUNICIPES	DISTRICTOS DISTRICTS	NUMERO DE PREDIOS NOMBRE DE MAISONS							TOTAL TOTAL
		Terreos Au-rez de chaussée	Asso- bradados Au dessus de chaussée	De De					
				2	3	4	5	+ de 5	
Monte Alto	Monte Alto	2 904	—	1	—	—	—	—	2 905
	Fernando Prestes	957	60	1	—	—	—	—	1 018
	Palmares	986	—	—	—	—	—	—	986
	TOTAL	4 847	60	2	—	—	—	—	4 909
Monte Azul	Monte Azul	1 340	15	—	—	—	—	—	1 355
Monte Mór	Monte Mór	1 296	—	6	2	—	—	—	1 304
Natividade	Natividade	1 258	5	2	—	—	—	—	1 265
	Bairro Alto	816	—	—	—	—	—	—	816
	TOTAL	2 074	5	2	—	—	—	—	2 081
Nazareth	Nazareth	1 573	—	—	—	—	—	—	1 573
	Perdões	465	1	1	—	—	—	—	467
	TOTAL	2 038	1	1	—	—	—	—	2 040
Novo Horizonte	Novo Horizonte	2 274	10	3	—	—	—	—	2 287
Oleo	Oleo	198	—	—	—	—	—	—	198
	Mandaguary	360	—	1	—	—	—	—	361
	TOTAL	558	—	1	—	—	—	—	559
Olympia	Olympia	4 152	1	5	—	—	—	—	4 158
	Cajoby	2 320	—	5	1	—	—	—	2 326
	Icem	724	—	—	—	—	—	—	724
	TOTAL	7 196	1	10	1	—	—	—	7 208
Orlandia	Orlandia	1 310	—	21	3	—	—	—	1 334
	Nuporanga	833	—	34	1	—	—	—	868
	Salles Oliveira	891	—	14	—	—	—	—	905
	São José do M Agudo	1 455	—	—	—	—	—	—	1 455
	Guayra	1 045	—	—	—	—	—	—	1 045
	Olhos d'Agua	756	—	—	—	—	—	—	756
	TOTAL	6 290	—	69	4	—	—	—	6 363
Ourinhos	Ourinhos	790	—	2	—	—	—	—	792

ESTATISTICA PREDIAL

STATISTIQUE PRÉDIALE

(CONTINUAÇÃO -- SUITE)

CONDIÇÃO DOS PREDIOS CONDITION DES MAISONS						PROPRIÉDADE DOS PREDIOS PROPRIÉTÉ DES MAISONS					População Population	Densidade Densité
Habitáveis Habitable			Em En			Particular Particulière	Pública Publique			TOTAL TOTAL		
Occupados Occupés	Desoccupados Vacantes	Total	construção ou re- construcção construction ou re- construc- tion	ruínas ruines	Total		federal fédérale	estadual des États	municipal municipale			
2 877	28	2 905	4	4	2 913	2 907	—	2	4	2 913	22 842	7,84
1 013	5	1 018	3	—	1 021	1 021	—	—	—	1 021	7 363	7,21
985	1	986	2	—	988	987	—	—	1	988	7 319	7,41
4 875	34	4 909	9	4	4 922	4 915	—	2	5	4 922	37 524	7,62
1 343	12	1 355	2	—	1 357	1 355	1	1	—	1 357	12 910	9,51
1 282	22	1 304	2	—	1 305	1 306	—	—	—	1 306	10 058	7,70
1 179	86	1 265	—	1	1 266	1 263	—	2	1	1 265	7 591	6,00
796	20	816	—	—	815	816	—	—	—	816	5 190	6,36
1 975	106	2 081	—	1	2 082	2 079	—	2	1	2 082	12 781	6,14
1 551	22	1 573	—	1	1 574	1 573	—	1	—	1 574	9 358	5,95
387	80	467	3	1	471	469	—	1	1	471	2 447	5,20
1 938	102	2 040	3	2	2 045	2 042	—	2	1	2 045	11 805	5,77
2 224	63	2 287	12	11	2 310	2 304	—	1	5	2 310	13 813	5,98
194	4	198	—	1	199	198	—	1	—	199	2 342	11,77
359	2	361	—	—	361	359	—	2	—	361	2 249	6,23
553	6	559	—	1	560	557	—	3	—	560	4 591	8,20
4 110	48	4 158	38	10	4 206	4 201	1	3	1	4 206	24 453	5,81
2 317	9	2 326	2	—	2 328	2 327	—	—	1	2 328	15 699	6,74
724	—	724	—	—	724	724	—	—	—	724	4 894	6,76
7 151	57	7 208	40	10	7 258	7 252	1	3	2	7 258	45 046	6,21
1 332	2	1 334	—	—	1 334	1 331	—	3	—	1 334	9 124	6,89
857	11	868	1	—	869	869	—	—	—	869	5 830	6,71
905	—	905	—	—	905	905	—	—	—	905	5 951	6,58
1 454	1	1 455	—	—	1 455	1 455	—	—	—	1 455	10 464	7 19
1 045	—	1 045	—	—	1 045	1 045	—	—	—	1 045	6 952	6,65
750	6	756	2	2	760	759	—	1	—	760	5 439	7,16
6 343	20	6 363	3	2	6 368	6 364	—	4	—	6 368	43 760	6,87
792	—	792	—	—	792	788	—	4	—	792	4 273	5,40

ESTADO DE SÃO PAULO

MUNICIPIOS MUNICIPES	DISTRICTOS DISTRICTS	NUMERO DE PREDIOS NOMBRE DE MAISONS							TOTAL TOTAL
		Terreos Au-rez de chaussée	Asso- bradados Au dessus de chaussée	De De					
				2	3	4	5	+ de 5	
				PAVIMENTOS Étages					
Palmeiras.....	Palmeiras.....	1.895	—	—	—	—	—	—	1.895
Palmital.....	Palmital.....	1.568	—	—	—	—	—	—	1.568
Parahybuna.....	Parahybuna.....	3.280	8	2	—	—	—	—	3.290
Parnahyba.....	Parnahyba.....	1.061	3	21	—	—	—	—	1.085
	Pirapora.....	118	—	—	—	—	—	—	118
	Baruery.....	296	2	9	1	—	—	—	308
	TOTAL.....	1.475	5	30	1	—	—	—	1.511
Patrocínio do Sapucahy..	Patrocínio do Sapucahy..	871	17	2	—	—	—	—	890
	Ityrapuan.....	658	—	—	—	—	—	—	658
	TOTAL.....	1.529	17	2	—	—	—	—	1.548
Pederneiras.....	Pederneiras.....	2.748	4	1	—	—	—	—	2.753
	Soturna.....	613	—	1	—	—	—	—	614
	Iacanga.....	1.090	46	7	—	—	—	—	1.143
	TOTAL.....	4.451	50	9	—	—	—	—	4.510
Pedreiras.....	Pedreiras.....	881	11	10	—	—	—	—	902
Pernapolis.....	Pernapolis.....	1.852	—	—	—	—	—	—	1.852
	Hector Legtu.....	580	—	—	—	—	—	—	580
	Miguel Calmon.....	522	—	—	—	—	—	—	522
	Biriguy.....	1.515	—	—	—	—	—	—	1.515
	Araçatuba.....	1.324	—	—	—	—	—	—	1.324
TOTAL.....	5.793	—	—	—	—	—	—	5.793	
Pereiras.....	Pereiras.....	986	—	—	—	—	—	—	986
Piedade.....	Piedade.....	1.799	—	—	—	—	—	—	1.799
Pilar.....	Pilar.....	954	—	—	—	—	—	—	954
Pindamonhangaba.....	Pindamonhangaba.....	4.066	32	22	1	—	—	—	4.121
Pinheiros.....	Pinheiros.....	545	2	—	—	—	—	—	547
	Lavrinhas.....	178	1	1	—	—	—	—	180
	TOTAL.....	723	3	1	—	—	—	—	727

ESTATISTICA PREDIAL

STATISTIQUE PRÉDIALE
(CONTINUAÇÃO — SUITE)

CONDIÇÃO DOS PREDIOS CONDITION DES MAISONS						PROPRIÉDADE DOS PREDIOS PROPRIÉTÉ DES MAISONS					População Population	Densidade Densité
Habitaveis Habitable			Em En			Particular Particulière	Publica Publique			TOTAL TOTAL		
Occupados Occupées	Desoccupados Vacantes	Total Total	construcção ou re- construcção construc- tion ou re- construc- tion	ruínas ruines	Total Total		federal fédérale	estadual des États	municipal municipale			
1.284	11	1.895	1	—	1.895	1.895	—	1	—	1.895	12.784	6,74
4.540	28	1.568	—	—	1.568	1.568	—	—	—	1.568	10.350	6,60
3.061	229	3.290	—	—	3.290	3.290	—	—	—	3.290	19.435	5,91
1.043	42	1.085	1	1	1.087	1.085	—	2	—	1.087	5.798	5,33
118	—	118	—	—	118	90	—	28	—	118	1.452	12,31
241	67	308	—	—	308	308	—	—	—	308	731	2,37
1.402	109	1.511	1	1	1.513	1.483	—	30	—	1.513	7.981	5,27
889	1	890	—	—	890	890	—	—	—	890	5.626	6,32
638	20	658	1	—	659	659	—	—	—	659	3.693	5,60
1.527	21	1.548	1	—	1.549	1.549	—	—	—	1.549	9.321	6,02
2.702	51	2.753	8	6	2.767	2.752	—	2	13	2.767	18.088	6,54
603	11	614	2	—	616	614	—	2	—	616	3.614	5,87
1.143	—	1.143	—	—	1.143	1.143	—	—	—	1.143	6.786	5,94
4.448	62	4.510	10	6	4.526	4.509	—	4	13	4.526	28.488	6,29
812	90	902	1	—	903	901	—	1	1	903	5.472	6,06
1.852	—	1.852	—	—	1.852	1.852	—	—	—	1.852	13.754	7,43
586	—	580	—	—	580	580	—	—	—	580	3.490	6,02
522	—	522	—	—	522	522	—	—	—	522	3.424	6,56
1.515	—	1.515	—	—	1.515	1.513	2	—	—	1.515	11.157	7,36
1.324	—	1.324	—	—	1.324	1.324	—	—	—	1.324	12.046	9,10
5.793	—	5.793	—	—	5.793	5.791	2	—	—	5.793	43.871	7,57
945	41	986	1	—	987	986	—	1	—	987	5.565	5,64
1.776	23	1.799	—	—	1.799	1.799	—	—	—	1.799	12.521	6,96
952	2	954	—	—	954	953	—	1	—	954	5.477	5,74
4.637	84	4.121	9	7	4.137	4.099	2	35	1	4.137	26.493	6,40
547	—	547	—	—	547	546	—	1	—	547	3.153	5,76
173	7	180	3	—	183	183	—	—	—	183	1.222	6,68
720	7	727	3	—	730	729	—	1	—	730	4.375	5,99

ESTADO DE SÃO PAULO

MUNICIPIOS MUNICIPES	DISTRICTOS DISTRICTS	NUMERO DE PREDIOS NOMBRE DE MAISONS							TOTAL TOTAL
		Terreos Au-rez de chaussée	Asso- bradados Au dessus de chaussée	De De					
				2	3	4	5	+ de 5	
Piquete.....	Piquete.....	805	4	4	—	—	—	—	813
Piracaia.....	Piracaia.....	2.321	6	6	—	—	—	—	2.333
Piracicaba.....	Piracicaba.....	7.000	27	57	—	—	—	—	7.084
	Villa Rezende.....	1.931	4	1	—	—	—	—	1.936
	Xarqueada.....	676	1	3	—	—	—	—	680
	TOTAL.....	9.607	32	61	—	—	—	—	9.700
Pirajú.....	Pirajú.....	1.992	5	6	—	—	—	—	2.003
	Sarutavá.....	382	—	—	—	—	—	—	382
	Timburi.....	810	—	—	—	—	—	—	810
	Mandury.....	968	1	—	—	—	—	—	969
	Bello Monte.....	689	—	—	—	—	—	—	688
TOTAL.....	4.840	6	6	—	—	—	—	4.854	
Pirajuhy.....	Pirajuhy.....	2.918	—	1	—	—	—	—	2.919
	Cafelandia.....	1.362	—	—	—	—	—	—	1.362
	TOTAL.....	4.280	—	1	—	—	—	—	4.281
Pirassununga.....	Pirassununga.....	3.018	5	3	—	—	—	—	3.026
Piratininga.....	Piratininga.....	2.200	—	1	—	—	—	—	2.201
Pitangueiras.....	Pitangueiras.....	1.395	—	—	—	—	—	—	1.395
	Ibitiúva.....	362	—	—	—	—	—	—	362
	Taquaral.....	463	—	—	—	—	—	—	463
	TOTAL.....	2.220	—	—	—	—	—	—	2.220
Platina.....	Platina.....	857	—	—	—	—	—	—	857
Porto Feliz.....	Porto Feliz.....	1.861	3	8	—	—	—	—	1.872
	Boituva.....	664	5	1	—	—	—	—	670
	TOTAL.....	2.525	8	9	—	—	—	—	2.542
Porto Ferreira.....	Porto Ferreira.....	964	5	2	—	—	—	—	991
Queluz.....	Queluz.....	1.206	8	9	—	—	—	—	1.223
Redempção.....	Redempção.....	1.326	1	1	—	—	—	—	1.328
Ribeira.....	Ribeira.....	823	2	1	—	—	—	—	826

ESTATISTICA PREDIAL

STATISTIQUE PRÉDIALE

(CONTINUAÇÃO — SUITE)

CONDIÇÃO DOS PREDIOS CONDITION DES MAISONS						PROPRIEDADE DOS PREDIOS PROPRIÉTÉ DES MAISONS					População Population	Densidade Densité
Habitáveis Habitable			Em En			Particular Particulière	Publica Publique			TOTAL		
Occupados Occupés	Desocupados Vacantes	TOTAL	construção ou re- construção	ruínas ruines	TOTAL		federal fé- dérale	estadual des États	municipal muni- cipale		TOTAL	
755	58	813	7	—	820	739	79	1	1	820	4.369	5.33
2.264	69	2.333	4	1	2.338	2.335	—	1	2	2.338	14.798	6.33
6.883	201	7.084	22	25	7.131	7.121	4	3	3	7.131	46.869	6.58
1.930	6	1.936	1	—	1.937	1.937	—	—	—	1.937	15.857	8.19
679	1	680	—	—	680	671	—	9	—	680	4.986	7.33
9.492	208	9.700	23	25	9.748	9.729	4	12	3	9.748	67.732	6.95
1.874	129	2.003	—	—	2.003	1.999	—	1	3	2.003	11.985	5.98
382	—	382	—	—	382	382	—	—	—	382	2.420	6.34
805	5	810	—	—	810	810	—	—	—	810	4.818	5.95
966	3	969	1	—	970	958	—	12	—	970	6.096	6.28
673	15	688	—	1	689	689	—	—	—	689	4.034	5.88
4.700	152	4.852	1	1	4.854	4.838	—	13	3	4.854	29.353	6.05
2.919	—	2.919	1	—	2.920	2.920	—	—	—	2.920	20.885	7.15
1.361	1	1.362	9	—	1.371	1.370	—	—	1	1.371	8.157	5.95
4.280	1	4.281	10	—	4.291	4.290	—	—	1	4.291	29.042	6.77
2.884	142	3.026	4	1	3.031	3.026	1	3	1	3.031	19.692	6.50
2.199	2	2.201	—	—	2.201	2.201	—	—	—	2.201	15.317	6.96
1.384	11	1.395	—	—	1.395	1.392	—	3	—	1.395	8.502	6.09
358	4	362	—	—	362	362	—	—	—	362	2.120	5.86
458	5	463	—	—	463	462	—	1	—	463	2.728	5.89
2.200	20	2.220	—	—	2.220	2.216	—	4	—	2.220	13.350	6.01
846	11	857	—	—	857	857	—	—	—	857	5.816	6.79
1.804	68	1.872	—	—	1.872	1.869	—	3	—	1.872	12.419	6.63
664	6	670	7	—	677	670	—	7	—	677	4.973	7.35
2.468	74	2.542	7	—	2.549	2.539	—	10	—	2.549	17.392	6.82
977	14	991	2	—	993	992	—	1	—	993	5.521	5.56
1.193	30	1.223	3	—	1.226	1.218	5	2	1	1.226	6.793	5.54
1.280	48	1.328	—	—	1.328	1.324	—	2	2	1.328	7.578	5.71
821	5	826	1	—	827	826	—	1	—	827	5.372	6.50

ESTADO DE SÃO PAULO

MUNICIPIOS MUNICIPES	DISTRICTOS DISTRICTS	NUMERO DE PREDIOS NOMBRE DE MAISONS							TOTAL TOTAL
		Terros Au-rez de chaussée	Asso- bradados Au dessus de chaussée	De De					
				2	3	4	5	+ de 5	
Ribeirão Bonito.....	Ribeirão Bonito.....	1.597	35	5	—	—	—	—	1.637
	Guarapiranga.....	278	—	—	—	—	—	—	278
	TOTAL.....	1.875	35	5	—	—	—	—	1.915
Ribeirão Branco.....	Ribeirão Branco.....	491	1	2	—	—	—	—	494
Ribeirão Preto.....	Ribeirão Preto.....	9.770	76	67	2	—	—	—	9.915
	Villa Bomfim.....	1.758	13	33	1	—	—	—	1.805
	TOTAL.....	11.528	89	100	3	—	—	—	11.720
Rio Bonito.....	Rio Bonito.....	1.032	3	—	—	—	—	—	1.035
	Piramboia.....	399	—	—	—	—	—	—	399
	TOTAL.....	1.431	3	—	—	—	—	—	1.434
Rio Claro.....	Rio Claro.....	6.045	1	32	—	—	—	—	6.078
	Itaquery.....	272	—	—	—	—	—	—	272
	Ipojuca.....	583	—	1	—	—	—	—	584
	Ityrápina.....	770	—	—	—	—	—	—	770
	Santa Gertrudes.....	671	—	—	—	—	—	—	671
TOTAL.....	8.341	1	33	—	—	—	—	8.375	
Rio das Pedras.....	Rio das Pedras.....	1.324	3	2	—	—	—	—	1.329
Rio Preto.....	Rio Preto.....	3.897	—	1	—	—	—	—	3.898
	Cedral.....	923	—	—	—	—	—	—	923
	Ignacio Uchôa.....	1.740	—	1	—	—	—	—	1.741
	Ibirá.....	1.990	—	—	—	—	—	—	1.990
	Potyrendaba.....	1.704	—	—	—	—	—	—	1.704
	Itapirema.....	699	—	—	—	—	—	—	699
	Cerradão.....	1.087	—	—	—	—	—	—	1.087
	São Jeronymo.....	671	—	—	—	—	—	—	671
	Monte Aprazível.....	2.007	—	—	—	—	—	—	2.007
	Mirasol.....	2.327	—	—	—	—	—	—	2.327
	Tanaby.....	1.214	—	—	—	—	—	—	1.214
	Nova Granada.....	1.208	—	—	—	—	—	—	1.208
	TOTAL.....	19.467	—	2	—	—	—	—	19.469

ESTATISTICA PREDIAL

STATISTIQUE PRÉDIALE
(CONTINUAÇÃO — SUITE)

CONDIÇÃO DOS PREDIOS CONDITION DES MAISONS						PROPRIEDADE DOS PREDIOS PROPRIÉTÉ DES MAISONS					População Population	Densidade Densité
Habitáveis Habitables			Em En			Particular Particulière	Publica Publique			TOTAL TOTAL		
Occupados Occupés	Desocupados Vacantes	Total	construção ou re- construção construc- tion ou re- construc- tion	ruínas ruines	Total		federal féd- érale	estadual des États	municipal muni- cipale			
1 609	28	1 637	—	3	1 640	1 636	—	1	3	1 640	11 437	6,97
276	2	278	—	—	278	278	—	—	—	278	2 132	7,67
1 885	30	1 915	—	3	1 918	1 914	—	1	3	1 918	13 569	7,07
494	—	494	—	—	494	493	—	1	—	494	3 156	6,39
9 749	166	9 915	21	32	9 968	9 959	1	7	1	9 968	61 774	6,20
1 794	11	1 805	8	—	1 813	1 810	—	2	1	1 813	7 064	3,90
11 543	177	11 720	29	32	11 781	11 769	1	9	2	11 781	68 838	5,84
1 029	6	1 035	6	5	1 046	1 046	—	—	—	1 046	7 883	7,54
399	—	399	—	—	399	399	—	—	—	399	2 560	6,42
1 428	5	1 434	6	5	1 445	1 445	—	—	—	1 445	10 443	7,23
5 846	232	6 078	14	5	6 097	6 076	1	19	1	6 097	35 661	5,85
272	—	272	1	—	273	273	—	—	—	273	1 865	6,83
584	—	584	—	—	584	584	—	—	—	584	3 746	6,41
770	—	770	—	—	770	770	—	—	—	770	4 820	6,26
636	35	671	—	—	671	671	—	—	—	671	4 324	6,44
8 108	267	8 375	15	5	8 395	8 374	1	19	1	8 395	50 416	6,01
1 325	4	1 329	—	—	1 329	1 328	—	1	—	1 329	10 364	7,80
3 885	13	3 898	3	—	3 901	3 899	2	—	—	3 901	30 135	7,72
901	22	923	—	1	924	924	—	—	—	924	6 242	6,76
1 737	4	1 741	8	2	1 751	1 751	—	—	—	1 751	10 241	5,85
1 970	20	1 990	15	3	2 008	2 006	—	—	2	2 008	12 295	6,12
1 692	12	1 704	33	—	1 737	1 737	—	—	—	1 737	12 478	7,18
688	11	699	4	—	703	703	—	—	—	703	4 036	5,74
1 085	2	1 087	6	—	1 093	1 091	—	—	2	1 093	5 671	5,19
671	—	671	—	—	671	671	—	—	—	671	5 930	8,84
1 992	15	2 007	6	13	2 026	2 026	—	—	—	2 026	12 005	5,93
2 327	—	2 327	—	—	2 327	2 327	—	—	—	2 327	13 832	5,94
1 210	4	1 214	—	—	1 214	1 214	—	—	—	1 214	6 756	5,57
1 208	—	1 208	—	1	1 209	1 208	—	1	—	1 209	7 175	5,93
19 366	103	19 469	75	20	19 564	19 557	2	1	4	19 564	126 796	6,48

ESTADO DE SÃO PAULO

MUNICIPIOS MUNICIPES	DISTRITOS DISTRICIS	NUMERO DE PREDIOS NOMBRE DE MAISONS							TOTAL TOTAL
		Terreos Au-vez de chaussée	Asso- bradados Au dessus de chaussée	De De					
				2	3	4	5	+ de 5	
Sallesopolis	Sallesopolis	1 239	1	2	—	—	—	—	1 242
Salto	Salto	1 224	—	8	—	—	—	—	1 232
Salto G. do Paranapanema	Salto Grande do Paranapanema	977	5	—	—	—	—	—	982
Santa Adelia	Santa Adelia	1 270	3	—	—	—	—	—	1 273
	Pindorama	603	—	—	—	—	—	—	603
	Uruaity	833	—	—	—	—	—	—	833
	TOTAL	2 706	3	—	—	—	—	—	2 709
Santa Barbara	Santa Barbara	1 290	4	2	—	—	—	—	1 296
Santa Barbara do Rio Pardo	Sa. Barbara do Rio Pardo	1 306	—	—	—	—	—	—	1 306
Santa Branca	Santa Branca	1 092	3	—	—	—	—	—	1 095
Santa Cruz da Conceição	Santa Cruz da Conceição	785	1	—	—	—	—	—	786
Santa Cruz do Rio Pardo	Santa Cruz do Rio Pardo	2 904	—	3	—	—	—	—	2 907
	Bernardino de Campos	680	—	—	—	—	—	—	680
	Chavantes	1 115	—	1	—	—	—	—	1 116
	TOTAL	4 699	—	4	—	—	—	—	4 703
Santa Izabel	Santa Izabel	1 615	—	4	—	—	—	—	1 619
Santa Rita do Passa Quatro	Santa Rita do Passa Quatro	2 672	9	3	—	—	—	—	2 684
	Santa Cruz da Estrella	634	2	—	—	—	—	—	636
	TOTAL	3 306	11	3	—	—	—	—	3 320
Santa Rosa	Santa Rosa	1 389	8	—	—	—	—	—	1 397
Santo Amaro	Santo Amaro	2 270	2	12	—	—	—	—	2 284
Santo Antonio da Alegria	Santo Antonio da Alegria	1 001	1	1	—	—	—	—	1 003
Santo Antonio Boa Vista	S. Antonio da Boa Vista	791	—	—	—	—	—	—	791
	Caputera	270	—	—	—	—	—	—	270
	TOTAL	1 061	—	—	—	—	—	—	1 061
Santos	Santos	10 663	925	655	36	4	—	1	12 284

ESTATISTICA PREDIAL

STATISTIQUE PRÉDIALE

(CONTINUAÇÃO - SUITE)

CONDIÇÃO DOS PREDIOS CONDITION DES MAISONS						PROPRIÉDADE DOS PREDIOS PROPRIÉTÉ DES MAISONS					População Population	Densidade Densité
Habitáveis Habitables			Em En			Particular Particulière	Pública Publique			TOTAL TOTAL		
Ocupados Occupés	Desocupados Vacantes	Total	construção ou re- construc- tion	ruínas ruines	Total		federal fédérale	estadual des États	municipal muni- cipale			
1.210	32	1.242	1	—	1.243	1.243	—	—	—	1.243	7.426	5,97
1.224	8	1.232	1	2	1.235	1.235	—	—	—	1.235	9.934	3,19
950	32	982	—	3	985	985	—	—	—	985	7.224	7,33
1.254	19	1.273	1	—	1.274	1.273	—	1	—	1.274	8.085	6,35
591	12	603	—	—	603	602	—	—	1	603	3.689	6,12
833	—	833	1	—	834	834	—	—	—	834	5.650	6,77
2.678	31	2.709	2	—	2.711	2.709	—	1	1	2.711	17.424	6,43
1.290	6	1.296	2	—	1.298	1.297	—	—	1	1.298	9.621	7,41
1.305	1	1.306	—	—	1.306	1.298	5	—	3	1.305	8.192	6,27
1.064	31	1.095	—	1	1.096	1.087	3	4	2	1.096	7.228	6,59
781	5	786	—	—	786	786	—	—	—	786	5.965	7,59
2.907	—	2.907	—	—	2.907	2.900	—	6	1	2.907	19.481	6,70
663	17	680	3	—	683	682	—	1	—	683	4.566	6,60
1.116	—	1.116	—	—	1.116	1.116	—	—	—	1.116	8.469	7,59
4.686	17	4.703	3	—	4.706	4.698	—	7	1	4.706	32.456	6,90
1.513	106	1.619	1	2	1.622	1.620	—	1	1	1.622	8.540	5,27
2.576	108	2.684	1	1	2.686	2.683	1	2	—	2.686	16.491	6,14
615	21	636	—	—	636	635	—	1	—	636	3.716	5,84
3.191	129	3.320	1	1	3.322	3.318	1	3	—	3.322	20.207	6,08
1.389	8	1.397	—	—	1.397	1.395	1	—	1	1.397	10.620	7,60
219	65	2.284	4	4	2.292	2.290	—	1	1	2.292	14.101	6,15
992	11	1.003	3	—	1.006	1.003	—	2	1	1.006	6.673	6,63
780	11	791	2	9	802	802	—	—	—	802	5.283	6,59
270	—	270	—	—	270	270	—	—	—	270	1.863	6,90
050	11	1.061	2	9	1.072	1.072	—	—	—	1.072	7.146	6,67
355	329	12.284	71	36	12.391	12.369	3	14	5	12.391	162.589	8,28

ESTADO DE SÃO PAULO

MUNICIPIOS MUNICIPÉS	DISTRITOS DISTRICTS	NUMERO DE PREDIOS NOMBRE DE MAISONS							TOTAL TOTAL
		Terreos Au-rez de chaussée	Asso- bradados Au dessus de chaussée	De De					
				2	3	4	5	+ de 5	
São Bento do Sapucahy.....	São Bento do Sapucahy....	1.506	5	4	—	—	—	—	1.515
	Campos do Jordão.....	418	—	1	—	—	—	—	419
	Candelaria.....	290	—	—	—	—	—	—	290
	Santo Antonio do Pinhal	747	—	—	—	—	—	—	747
	TOTAL.....	2.961	5	5	—	—	—	—	2.971
São Bernardo.....	São Bernardo.....	1.019	—	6	—	—	—	—	1.025
	Santo André.....	1.154	—	6	—	—	—	—	1.160
	São Caetano.....	660	—	6	—	—	—	—	666
	Ribeirão Pires.....	680	13	19	1	1	—	—	714
	Paranapiacaba.....	633	47	12	—	—	—	—	692
TOTAL.....	4.146	60	49	1	1	—	—	4.257	
São Carlos.....	São Carlos.....	7.467	36	25	—	—	—	—	7.528
	Ibaté.....	1.216	—	—	—	—	—	—	1.216
	Santa Eudoxia.....	788	1	—	—	—	—	—	789
	TOTAL.....	9.471	37	25	—	—	—	—	9.533
São João da Boa Vista.....	São João da Boa Vista....	5.280	62	20	—	—	—	—	5.362
	Vargem Grande.....	1.594	3	2	—	—	—	—	1.599
	Cascavel.....	605	—	—	—	—	—	—	605
	TOTAL.....	7.479	65	22	—	—	—	—	7.566
São João da Bocaina.....	São João da Bocaina.....	2.054	29	1	—	—	—	—	2.084
São Joaquim.....	São Joaquim.....	1.304	1	2	—	—	—	—	1.307
São José do Barreiro.....	São José do Barreiro.....	710	12	5	—	—	—	—	727
São José do Rio Pardo.....	São José do Rio Pardo....	4.851	34	26	—	—	—	—	4.911
	Gramma.....	1.072	—	—	—	—	—	—	1.072
	Espirito Santo do Rio do Peixe	1.010	—	—	—	—	—	—	1.010
	TOTAL.....	6.933	34	26	—	—	—	—	6.993
São José dos Campos.....	São José dos Campos.....	5.096	10	31	—	—	—	—	5.137
	São Francisco Xavier.....	550	2	5	—	—	—	—	557
	TOTAL.....	5.646	12	36	—	—	—	—	5.694

ESTATISTICA PREDIAL

STATISTIQUE PRÉDIALE
(CONTINUAÇÃO — SUITE)

CONDIÇÃO DOS PREDIOS CONDITION DES MAISONS						PROPRIEDADE DOS PREDIOS PROPRIÉTÉ DES MAISONS					População Population	Densidade Densité
Habitaveis Habitable			Em En			Particular Particulière	Publica Publique			TOTAL TOTAL		
Occupados Occupés	Desocupados Vacantes	TOTAL	construção ou re- construção	ruínas ruines	TOTAL		federal fé- dérale	estadual des États	municipal municipale			
1.514	1	1.515	—	—	1.515	1.511	—	1	3	1.515	8.264	5,45
419	—	419	—	—	419	417	—	2	—	419	2.797	6,68
290	—	290	—	—	290	290	—	—	—	290	1.598	5,51
746	1	747	1	—	748	748	—	—	—	748	4.031	5,39
2.969	2	2.971	1	—	2.972	2.966	—	3	3	2.972	16.690	5,62
1.007	18	1.025	—	—	1.025	1.024	—	—	1	1.025	6.066	5,92
1.139	21	1.160	24	1	1.185	1.180	1	1	3	1.185	7.347	6,20
648	18	666	9	—	675	675	—	—	—	675	4.689	6,95
645	69	714	5	7	726	724	—	1	1	726	3.628	5,00
678	14	692	—	2	694	694	—	—	—	694	3.485	5,02
4.117	140	4.257	38	10	4.305	4.297	1	2	5	4.305	25.215	5,86
7.353	175	7.528	23	6	7.557	7.547	—	3	7	7.557	42.282	5,60
1.211	5	1.216	—	1	1.217	1.217	—	—	—	1.217	7.659	6,29
772	17	789	—	2	791	791	—	—	—	791	4.284	5,42
9.336	197	9.533	23	9	9.565	9.555	—	3	7	9.565	54.225	5,67
5.334	28	5.362	10	1	5.373	5.359	2	5	7	5.373	35.872	6,68
1.582	17	1.599	2	—	1.601	1.596	1	—	4	1.601	12.125	7,57
600	5	605	—	—	605	605	—	—	—	605	3.996	6,60
7.516	50	7.566	12	1	7.579	7.560	3	5	11	7.579	51.993	6,86
2.053	31	2.084	—	—	2.084	2.077	2	2	3	2.084	14.889	7,14
1.297	10	1.307	3	—	1.310	1.300	1	8	1	1.310	9.130	6,97
710	17	727	—	—	727	723	1	—	3	727	4.879	6,71
4.804	107	4.911	3	3	4.917	4.914	—	2	1	4.917	32.507	6,61
1.037	35	1.072	—	—	1.072	1.071	—	—	1	1.072	8.040	7,50
994	16	1.010	—	—	1.010	1.008	—	1	1	1.010	7.605	7,53
6.835	158	6.993	3	3	6.999	6.993	—	3	3	6.999	48.152	6,88
5.044	93	5.137	8	1	5.146	5.128	11	2	5	5.146	27.555	5,35
511	46	557	—	—	557	557	—	—	—	557	3.126	5,61
5.555	139	5.694	8	1	5.703	5.685	11	2	5	5.703	30.681	5,38

ESTADO DE SÃO PAULO

MUNICIPIOS MUNICIPES	DISTRICTOS DISTRICTS	NUMERO DE PREDIOS NOMBRE DE MAISONS							
		Terreos Au-vez de chaussée	Asso- bradados Au dessus de chaussée	De De					TOTAL TOTAL
				2	3	4	5	+ de 5	
				PAVIMENTOS Étages					
São Luiz do Parahytinga. ...	S. Luiz do Parahytinga...	2.968	11	29	—	—	—	—	3.008
São Manoel do Paraiso.....	São Manoel.....	2.593	108	24	—	—	—	—	3.125
	Igarassú.....	1.222	—	—	—	—	—	—	1.222
	Apparecida.....	505	—	—	—	—	—	—	505
	Areópolis.....	514	—	—	—	—	—	—	514
	TOTAL.....	5.234	108	24	—	—	—	—	5.366
São Miguel Archanjo.....	São Miguel Archanjo.....	1.739	—	—	—	—	—	—	1.709
São Paulo.....	Sé.....	866	93	757	201	72	28	8	2.025
	Moóca.....	8.294	172	344	6	—	—	1	8.817
	Consolação.....	4.314	412	729	33	4	—	—	5.492
	Bom Retiro.....	2.701	18	289	9	—	—	—	3.017
	Cambucy.....	1.743	2	90	—	—	—	—	1.840
	Santa Cecilia.....	4.422	326	619	22	3	—	—	5.392
	Perdizes.....	991	14	103	2	—	—	—	1.110
	Bella Vista.....	2.919	582	747	60	2	—	—	4.310
	Villa Marianna.....	2.719	15	346	4	—	—	—	3.084
	Braz.....	8.395	128	307	1	—	—	—	8.831
	Penha de França.....	926	13	7	1	—	—	—	947
	Ypiranga.....	1.567	31	22	2	—	—	—	1.622
	Sant'Anna.....	4.332	142	60	3	—	—	—	4.537
Lapa.....	2.712	—	16	—	—	—	—	2.728	
Nossa Senhora do O'.....	1.009	6	6	—	—	—	—	1.021	
São Miguel.....	976	—	8	—	—	—	—	984	
Butantan.....	1.006	7	21	1	—	—	—	1.035	
Osasco.....	692	3	4	—	—	—	—	699	
Liberdade.....	3.363	370	723	22	1	—	—	4.479	
Belémzinho.....	5.586	179	166	3	—	—	—	5.934	
Santa Ephigenia.....	3.976	157	781	37	11	2	1	4.965	
	TOTAL.....	63.514	2.670	6.145	407	93	30	10	72.869

ESTATISTICA PREDIAL

STATISTIQUE PRÉDIALE

(CONTINUAÇÃO — SUITE)

CONDIÇÃO DOS PREDIOS CONDITION DES MAISONS						PROPRIEDADE DOS PREDIOS PROPRIÉTÉ DES MAISONS					População Population	Densidade Densité
Habitaveis Habitable			Em En			Particular Particulière	Publica Publique			TOTAL TOTAL		
Occupados Occupés	Desocupados Vacantes	Total Total	construção ou re- construção construc- tion ou re- construc- tion	ruínas ruines	Total Total		federal fédérale	estadnal des États	municipal municipale			
2.953	55	3.008	2	—	3.010	3.007	—	2	1	3.010	17.870	5,94
3.066	59	3.125	2	—	3.127	3.109	—	18	—	3.127	22.416	7,17
1.222	—	1.222	—	—	1.222	1.220	—	2	—	1.222	9.553	7,82
505	—	505	—	—	505	504	—	1	—	505	3.687	7,30
514	—	514	—	—	514	514	—	—	—	514	3.769	7,33
5.307	59	5.366	2	—	5.368	5.347	—	21	—	5.368	39.427	7,34
1.709	—	1.709	—	—	1.709	1.709	—	—	—	1.709	10.948	6,41
1.963	62	2.025	25	4	2.054	2.029	4	20	1	2.054	10.967	5,34
8.756	61	8.817	36	6	8.859	8.844	6	8	1	8.859	69.209	7,81
5.389	103	5.492	73	4	5.569	5.559	1	8	1	5.569	46.130	8,28
2.970	47	3.017	13	12	3.042	3.033	—	9	—	3.042	29.804	9,80
1.808	32	1.840	19	4	1.863	1.856	1	4	2	1.863	17.233	9,25
5.288	104	5.392	46	10	5.448	5.443	—	4	1	5.448	45.712	8,39
1.091	19	1.110	23	1	1.134	1.134	—	—	—	1.134	8.449	7,45
4.234	76	4.310	58	3	4.371	4.367	—	3	1	4.371	44.668	10,22
3.023	61	3.084	91	4	3.179	3.168	—	6	5	3.179	22.612	7,11
8.789	42	8.831	42	22	8.895	8.890	—	2	3	8.895	67.074	7,54
922	25	947	1	13	961	958	1	2	—	961	6.080	6,33
1.601	21	1.622	19	1	1.642	1.638	—	4	—	1.642	12.064	7,35
4.405	132	4.537	49	9	4.595	4.513	3	76	3	4.595	31.202	6,79
2.724	4	2.728	4	—	2.732	2.729	—	2	1	2.732	22.001	8,05
975	46	1.021	5	3	1.029	1.027	—	2	—	1.029	5.534	5,38
938	46	984	8	1	993	990	3	—	—	993	4.702	4,74
972	63	1.025	10	5	1.050	1.008	—	41	1	1.050	5.319	5,07
692	7	699	4	—	703	702	—	1	—	703	4.178	5,94
4.395	84	4.479	42	11	4.532	4.529	—	3	—	4.532	38.860	8,57
5.892	42	5.934	76	19	6.029	6.005	2	16	6	6.029	45.828	7,60
4.849	116	4.965	38	13	5.016	4.986	—	22	8	5.016	41.407	8,25
71.676	1.193	72.869	682	145	73.696	73.408	21	233	34	73.696	579.033	7,86

ESTADO DE SÃO PAULO

MUNICIPIOS MUNICIPES	DISTRICTOS DISTRICTS	NUMERO DE PREDIOS NOMBRE DE MAISONS							TOTAL TOTAL
		Terreos Au-rez de chaussée	Asso- bradados Au dessus de chaussée	De De					
				2	3	4	5	+ de 5	
São Pedro.....	São Pedro.....	1.573	—	1	—	—	—	—	1.574
	Santa Maria.....	604	—	1	—	—	—	—	605
	TOTAL.....	2.177	—	2	—	—	—	—	2.179
São Pedro do Turvo.....	São Pedro do Turvo.....	1.043	4	—	—	—	—	—	1.047
São Roque.....	São Roque.....	1.922	1	24	—	—	—	—	1.947
	Mayrink.....	601	—	—	—	—	—	—	601
	TOTAL.....	2.523	1	24	—	—	—	—	2.548
São Sebastião.....	São Sebastião.....	1.137	—	9	—	—	—	—	1.146
São Simão.....	São Simão.....	3.664	13	8	—	—	—	—	3.685
	Serra Azul.....	952	5	—	—	—	—	—	957
	TOTAL.....	4.616	18	8	—	—	—	—	4.642
São Vicente.....	São Vicente.....	1.091	57	9	1	—	—	—	1.158
Sarapuhy.....	Sarapuhy.....	626	—	—	—	—	—	—	626
Serra Negra.....	Serra Negra.....	2.129	13	33	—	—	—	—	2.175
	Lindoya.....	873	—	—	—	—	—	—	873
	TOTAL.....	3.002	13	33	—	—	—	—	3.048
Sertãozinho.....	Sertãozinho.....	2.049	—	—	—	—	—	—	2.049
	Pontal.....	879	—	—	—	—	—	—	879
	Santa Cruz das Posses.....	709	—	—	—	—	—	—	709
	Pradópolis.....	441	—	1	—	—	—	—	442
	TOTAL.....	4.078	—	1	—	—	—	—	4.079
Silveiras.....	Silveiras.....	1.316	3	13	—	—	—	—	1.332
Socorro.....	Socorro.....	4.166	8	25	—	—	—	—	4.199
Sorocaba.....	Sorocaba.....	5.990	12	53	—	2	—	—	6.057
	Votorântim.....	205	—	—	—	—	—	—	205
	Salto de Pirapora.....	362	—	—	—	—	—	—	362
	TOTAL.....	6.557	12	53	—	2	—	—	6.624
Tabapuan.....	Tabapuan.....	2.263	2	—	—	—	—	—	2.265
Tambahú.....	Tambahú.....	1.669	2	3	—	—	—	—	1.674

ESTATISTICA PREDIAL

STATISTIQUE PRÉDIALE
(CONTINUAÇÃO — SUITE)

CONDIÇÃO DOS PRÉDIOS CONDITION DES MAISONS						PROPRIEDADE DOS PREDIOS PROPRIÉTÉ DES MAISONS					População Population	Densidade Densité
Habitaveis Habitable			Em En			Particular Particulière	Publica Publique			TOTAL TOTAL		
Occupados Occupées	Desocupados Vacantes	Total	construção ou re- construcção construction ou re- construc-tion	ruínas ruines	Total		federal fédérale	estadual des États	municipal municipale			
1.562	12	1.574	1	—	1.575	1.572	—	3	—	1.575	11.011	6,99
591	14	605	2	—	607	606	—	1	—	607	3.246	5,35
2.153	26	2.179	3	—	2.182	2.178	—	4	—	2.182	14.257	6,53
1.035	12	1.047	1	—	1.048	1.047	—	1	—	1.048	6.195	5,91
1.933	14	1.947	2	2	1.951	1.946	—	2	3	1.951	13.365	6,85
601	—	601	—	—	601	601	—	—	—	601	3.929	6,54
2.534	14	2.548	2	2	2.552	2.547	—	2	3	2.552	17.294	6,78
1.065	81	1.146	3	8	1.157	1.152	—	2	3	1.157	6.340	5,48
3.617	68	3.685	4	4	3.693	3.685	2	2	4	3.693	22.450	6,08
951	6	957	2	—	959	959	—	—	—	959	7.005	7,30
4.568	74	4.642	6	4	4.652	4.644	2	2	4	4.652	29.455	6,33
1.139	19	1.158	1	2	1.161	1.146	12	1	2	1.161	7.656	6,59
625	1	626	—	—	626	625	—	1	—	626	3.456	5,52
2.106	69	2.175	1	1	2.177	2.173	—	2	2	2.177	16.858	7,74
843	30	873	—	—	873	870	—	1	2	873	6.102	6,99
2.949	99	3.048	1	1	3.050	3.043	—	3	4	3.050	22.960	7,53
2.048	1	2.049	1	—	2.050	2.050	—	—	—	2.050	16.015	7,81
877	2	879	—	—	879	876	—	—	3	879	6.410	7,29
696	13	709	—	—	709	709	—	—	—	709	4.723	6,66
441	1	442	—	—	442	442	—	—	—	442	3.374	7,63
4.062	17	4.079	1	—	4.080	4.077	—	—	3	4.080	30.522	7,48
1.265	67	1.332	—	22	1.354	1.354	—	—	—	1.354	7.398	5,46
4.037	162	4.199	4	2	4.205	4.199	—	3	3	4.205	26.545	6,31
6.000	57	6.057	3	1	6.061	6.058	—	2	1	6.061	39.586	6,53
205	—	205	—	—	205	205	—	—	—	205	1.399	6,82
362	—	362	—	—	362	362	—	—	—	362	2.338	6,46
6.567	57	6.624	3	1	6.628	6.625	—	2	1	6.628	43.323	6,54
2.256	9	2.265	6	—	2.271	2.269	—	1	1	2.271	14.538	6,40
1.663	11	1.674	1	—	1.675	1.673	—	—	2	1.675	10.711	6,39

ESTADO DE SÃO PAULO

MUNICIPIOS MUNICIPES	DISTRITOS DISTRICTS	NUMERO DE PREDIOS NOMBRE DE MAISONS							TOTAL TOTAL
		Terreos Au-rez de chaussée	Asso- brados Au dessus de chaussée	De De					
				2	3	4	5	+ de 5	
Taquaritinga.....	Taquaritinga.....	2.437	7	8	—	—	—	—	2.452
	Santa Ernestina.....	610	—	—	—	—	—	—	610
	Juréma.....	698	—	—	—	—	—	—	698
	Candido Rodrigues.....	838	6	—	—	—	—	—	844
	Guariroba.....	886	—	—	—	—	—	—	886
	TOTAL.....	5.469	13	8	—	—	—	—	5.490
Tatuhy.....	Tatuhy.....	2.647	2	8	2	2	1	—	2.662
	Cesario Lange.....	809	—	—	—	—	—	—	809
	Porangaba.....	1.347	—	—	—	—	—	—	1.347
	Quadra.....	596	—	—	—	—	—	—	596
	TOTAL.....	5.399	2	8	2	2	1	—	5.414
Taubaté.....	Taubaté.....	6.807	6	25	—	—	—	—	6.838
Tieté.....	Tieté.....	2.384	3	16	—	—	—	—	2.403
	Cerquillo.....	713	—	4	—	—	—	—	717
	Laras.....	173	—	—	—	—	—	—	173
	TOTAL.....	3.270	3	20	—	—	—	—	3.293
Tremembé.....	Tremembé.....	1.397	—	2	—	—	—	—	1.399
Ubatuba.....	Ubatuba.....	1.611	2	11	1	—	—	—	1.625
Una.....	Una.....	1.882	—	2	—	—	—	—	1.884
Villa Bella.....	Villa Bella.....	1.354	—	2	—	—	—	—	1.356
Viradouro.....	Viradouro.....	2.061	9	—	—	—	—	—	2.070
Xiririca.....	Xiririca.....	713	1	10	—	—	—	—	724
	Sete Barras.....	698	—	—	—	—	—	—	698
	Itaúna.....	452	113	20	—	—	—	—	585
	TOTAL.....	1.863	114	30	—	—	—	—	2.007
Yporanga.....	Yporanga.....	912	11	5	—	—	—	—	928
Ytú.....	Ytú.....	4.343	—	54	—	—	—	—	4.397
	TOTAL DO ESTADO	678.429	6.340	9.052	480	103	31	11	694.446

ESTATISTICA PREDIAL

STATISTIQUE PRÉDIALE
(CONCLUSÃO — FIN)

CONDIÇÃO DOS PREDIOS CONDITION DES MAISONS						PROPRIEDADE DOS PREDIOS PROPRIÉTÉ DES MAISONS					População Population	Densidade Densité
Habitaveis Habitables			Em En			Particular Particulière	Publica Publique			TOTAL TOTAL		
Occupados Occupés	Desoccupados Vacantes	Total Total	construção ou re- construção construction ou re- construc- tion	ruínas ruines	Total Total		federal fédérale	estadal des États	municipal municipale			
2.424	28	2.452	4	4	2.460	2.454	—	5	1	2.460	18.183	7,39
608	2	610	—	—	610	610	—	—	—	610	5.457	8,95
698	—	698	—	—	698	698	—	—	—	698	7.228	10,36
844	—	844	—	—	844	840	2	1	1	844	4.686	5,55
879	7	886	—	—	886	885	1	—	—	886	4.491	5,07
5.453	37	5.490	4	4	5.498	5.487	3	6	2	5.498	40.045	7,28
2.583	79	2.662	4	7	2.673	2.667	—	4	2	2.673	12.785	4,78
803	6	809	6	—	815	815	—	—	—	815	4.495	5,52
1.336	11	1.347	3	2	1.352	1.352	—	—	—	1.352	7.839	5,80
596	—	596	—	—	596	596	—	—	—	596	3.006	5,04
5.318	96	5.414	13	9	5.436	5.430	—	4	2	5.436	28.125	5,17
6.727	111	6.838	8	17	6.863	6.851	4	7	1	6.863	45.445	6,62
2.293	110	2.403	—	5	2.408	2.407	—	1	—	2.408	19.052	7,91
706	11	717	1	—	718	718	—	—	—	718	4.842	6,74
173	—	173	—	—	173	173	—	—	—	173	1.231	7,12
3.172	121	3.293	1	5	3.299	3.298	—	1	—	3.299	25.125	7,62
1.388	11	1.399	1	—	1.400	1.400	—	—	—	1.400	8.495	6,07
1.602	23	1.625	—	—	1.625	1.621	—	2	2	1.625	10.179	6,26
1.835	49	1.884	—	—	1.884	1.883	—	1	—	1.884	10.960	5,82
1.346	10	1.356	—	—	1.356	1.353	1	2	—	1.356	8.052	5,94
2.032	38	2.070	4	1	2.075	2.072	1	1	1	2.075	15.951	7,69
710	14	724	2	—	726	720	—	6	—	726	4.930	6,79
698	—	698	—	—	698	698	—	—	—	698	3.964	5,68
583	2	585	4	1	590	590	—	—	—	590	4.203	7,12
1.991	16	2.007	6	1	2.014	2.008	—	6	—	2.014	13.097	6,50
890	38	928	1	—	929	927	—	1	1	929	5.763	6,20
4.366	31	4.397	4	6	4.407	4.398	1	4	4	4.407	30.392	6,90
681.756	12.690	694.446	1.595	653	696.694	695.289	253	796	356	696.694	4.592.188	6,59

ESTADO DE SÃO PAULO

MUNICIPIOS MUNICIPES	DISTRITOS DISTRICTS	DOMICILIOS DOMICILES									
		PARTICULARES Particuliers — RESIDENCIAS Résidences		COLLECTIVOS EN COMMUN							
		Occu- pas- das Occupées	Des- occu- pas- das Vacan- tes	Asylos	Cadeias	Escolas	Fabricas ou officinas	Fazendas e outros estabeleci- mentos agricolas	Hos- pitaes	Hoteis	Pensões em casas de com- modos
				Asylos	Prisons	Écoles	Fabri- ques ou ateliers	Ferme- s et autres éta- blis- se- ments agricol- es	Hô- pitaux	Hôtels	Pensi- ons ou mai- sons garnies
Agudos.....	Agudos.....	570	4	—	1	—	—	110	1	4	7
	Tupá.....	192	—	—	—	—	—	22	—	—	—
	TOTAL.....	762	4	—	1	—	—	132	1	4	7
Albuquerque Lins.....	Albuquerque Lins.....	428	—	—	1	—	—	123	—	5	11
Altinópolis.....	Altinópolis.....	305	18	—	—	—	—	119	—	1	1
Amparo.....	Amparo.....	2.037	219	3	1	2	1	525	3	5	1
	Monte Alegre.....	273	96	—	1	—	—	120	—	—	1
	TOTAL.....	2.310	315	3	2	2	1	645	3	5	2
Angatuba.....	Angatuba.....	2.347	—	—	—	—	—	2	—	2	—
Anhemby.....	Anhemby.....	573	11	—	—	—	—	7	—	—	3
Annapolis.....	Annapolis.....	179	28	—	1	—	—	33	—	1	—
Apiahy.....	Apiahy.....	1.393	15	—	1	—	—	—	—	2	—
	Itaóca.....	321	—	—	1	—	—	—	—	—	—
	Capoeiras.....	435	—	—	—	—	—	—	—	—	—
	TOTAL.....	2.149	15	—	2	—	—	—	—	2	—
Araçariguama.....	Araçariguama.....	79	—	—	1	—	—	435	—	—	—
Araraquara.....	Araraquara.....	1.995	88	1	1	3	—	346	1	11	14
	Santa Lucia.....	98	1	—	—	—	—	20	—	—	3
	Rincão.....	1.216	12	—	1	—	—	3	—	1	4
	Nova Paulicéa.....	397	1	—	1	—	—	2	—	1	97
	TOTAL.....	3.706	102	1	3	3	—	371	1	13	118
Araras.....	Araras.....	969	1	—	1	1	—	86	1	2	3
Areias.....	Areias.....	849	17	—	—	—	—	26	1	—	—
Ariranha.....	Ariranha.....	397	9	—	1	—	—	256	—	2	6
Assis.....	Assis.....	1.812	1	—	1	—	—	16	—	5	14
Atibaia.....	Atibaia.....	1.777	162	—	1	—	—	118	1	3	—
	Jarugá.....	815	46	—	—	—	—	24	—	—	—
	TOTAL.....	2.592	208	—	1	—	—	142	1	3	—

ESTATISTICA DOMICILIARIA

STATISTIQUE DOMICILIAIRE

		OUTRAS APPLICAÇÕES														
		AUTRES APPLICATIONS														
Quar- teis Ca- ser- nes	Diver- sos Di- vers	TOTAL	De- posi- tós	Escolas Ésco- les	Escrito- rios Bu- reaux	Es- ta- ções Sta- tions	Fabricas ou officinas Fabri- ques ou ateliers	Casas de negocio Mai- sons de com- merce	REPARTIÇÕES			Templos Temples	Diversas Di- verses	TOTAL	População Po- pulation	Densidade Densité
									ADMINISTRATIONS							
									federaes fé- dérales	estaduaes des États	municipaes muni- cipa- les					
—	—	123	—	—	1	5	4	51	2	—	1	2	1	67	11.825	17,06
—	—	22	—	—	—	—	—	—	—	—	—	—	—	—	3.877	18,12
—	—	145	—	—	1	5	4	51	2	—	1	2	1	67	15.702	17,31
—	—	140	—	—	2	—	1	23	—	—	—	—	—	26	12.692	22,35
—	—	121	—	1	—	1	2	4	—	1	1	2	2	14	8.823	20,71
1	—	542	11	7	4	6	16	182	3	1	1	10	10	251	43.162	16,74
—	—	122	2	2	—	1	—	11	—	—	1	11	2	30	4.551	11,52
1	—	664	13	9	4	7	16	193	3	1	2	21	12	281	47.713	16,04
1	—	5	—	1	—	—	—	50	1	1	3	4	1	61	14.077	5,99
—	—	10	29	2	2	—	4	13	—	2	—	—	—	52	4.317	7,40
—	—	35	—	—	2	—	2	35	—	—	—	1	—	40	7.393	34,55
—	—	3	—	1	1	—	2	14	1	—	—	4	—	23	7.659	5,49
—	—	1	—	—	—	—	—	—	—	—	—	1	—	1	1.942	6,03
—	—	—	—	—	—	—	—	—	—	—	—	1	—	1	2.741	6,30
—	—	4	—	1	1	—	2	14	1	—	—	6	—	25	12.342	5,73
1	—	437	—	1	—	—	—	7	1	—	—	2	—	11	4.310	8,35
—	—	377	5	3	13	—	40	176	3	4	1	2	8	255	30.583	12,89
—	—	23	—	1	—	—	3	23	2	1	—	1	—	31	4.515	37,31
—	—	9	—	—	—	—	1	39	3	1	—	1	—	45	7.786	6,36
—	—	101	—	2	1	1	2	12	—	—	—	2	1	21	5.235	10,51
—	—	510	5	6	14	1	46	250	8	6	1	6	9	352	48.119	11,41
1	—	95	—	—	—	4	5	63	2	2	—	2	1	79	25.613	24,07
—	—	27	—	1	4	—	—	15	—	1	—	2	—	23	6.100	6,96
—	—	265	1	—	2	1	4	79	1	1	1	1	1	92	11.083	16,74
1	—	37	—	—	4	2	4	68	1	6	1	1	3	90	13.047	7,06
—	—	123	3	5	2	3	5	98	—	—	1	7	4	128	17.548	9,24
—	—	24	—	—	1	—	—	17	—	1	1	9	—	29	7.126	8,49
—	—	147	3	5	3	3	5	115	—	1	2	16	4	157	24.674	9,01

ESTADO DE SÃO PAULO

MUNICIPIOS MUNICIPES	DISTRITOS DISTRICTS	DOMICILIOS DOMICILES									
		PARTICULARES Particuliers		COLLECTIVOS EN COMMUN							
		RESIDENCIAS Résidences		Asylos Asiles	Cadeias Prisons	Escolas Écoles	Fabricas ou officinas Fabriques ou ateliers	Fazendas e outros estabeleci- mentos agricolas Fermes et autres éta-blis- sements agricoles	Hos- pitaes Hô- pitaux	Hotéis Hôtels	Pensões ou casas de com- modos Pensi- ons ou mai- sons garnies
		Occupa- das Occupés	Des- occupa- das Vacan- tes								
AvaHy.....	AvaHy.....	921	—	—	—	—	—	27	—	2	3
	Presidente Alves.....	183	—	—	—	—	—	66	—	—	5
	TOTAL.....	1.104	—	—	—	—	—	93	—	2	8
Avaré.....	Avaré.....	2.072	23	—	1	—	—	76	2	7	29
Bananal.....	Bananal.....	1.173	3	—	1	—	—	559	1	1	4
Bariry.....	Bariry.....	744	28	—	1	—	4	476	—	1	—
	Buenopolis.....	351	—	—	—	—	—	99	—	—	—
	TOTAL.....	1.095	28	—	1	—	4	575	—	1	—
Barra Bonita.....	Barra Bonita.....	248	24	—	—	—	—	139	—	2	2
Barretos.....	Barretos.....	1.534	83	1	1	—	2	128	1	3	28
	Collina.....	468	18	—	—	—	—	95	—	—	4
	Itambé.....	163	—	—	—	—	—	88	—	—	—
	Larangeiras.....	32	2	—	—	—	—	63	—	—	3
	TOTAL.....	2.197	103	1	1	—	2	374	1	3	35
Batataes.....	Batataes.....	1.014	99	—	1	3	—	301	2	2	10
Baurú.....	Baurú.....	1.730	3	—	1	—	—	31	1	11	10
	Presidente Tibiriçá.....	95	—	—	—	—	1	17	—	—	2
	TOTAL.....	1.825	3	—	1	—	1	48	1	11	12
Bebedouro.....	Bebedouro.....	1.364	125	—	1	—	—	310	1	4	20
Bica de Pedra.....	Bica de Pedra.....	357	9	—	1	—	—	164	—	1	3
Bôa Esperança.....	Bôa Esperança.....	283	64	—	1	—	—	239	—	1	1
Bom Sucesso.....	Bom Sucesso.....	541	—	—	—	—	—	15	—	—	—
Botucatu.....	Botucatu.....	2.041	26	—	1	3	—	51	5	4	22
	Espirito Santo do Rio Pardo.....	190	6	—	1	—	—	80	—	—	—
	Prata.....	232	—	—	—	—	—	21	—	—	1
	TOTAL.....	2.463	32	—	2	3	—	152	5	4	23
Bragança.....	Bragança.....	4.664	288	2	2	1	—	1.240	2	6	32
	Tnyuti.....	309	2	—	—	—	—	215	—	—	—
	TOTAL.....	4.973	290	2	2	1	—	1.455	2	6	32

ESTATISTICA DOMICILIARIA

STATISTIQUE DOMICILIAIRE

(CONTINUAÇÃO - SUITE)

		OUTRAS APLICAÇÕES													População Po- pulation	Densidade Densité
		AUTRES APPLICATIONS														
Quar- teis Ca- ser- nos	Diver- sos Di- vers	TOTAL	De- posi- tos Dé- pôts	Escolas Éco- les	Escrip- torios Bu- reaux	Es- ta- ções Sta- tions	Fabricas ou officinas Fabri- ques ou ateliers	Casas de negocio Mai- sons de com- merce	REPARTIÇÕES ADMINISTRATIONS			Templos Tem- ples	Diversas Di- verses	TOTAL		
									federaes fé- dérales	estaduaes des États	municipaes municipa- les					
—	—	32	—	1	1	—	1	55	1	—	—	—	—	59	7.850	8,24
—	—	71	—	—	—	—	—	48	—	—	—	—	—	48	7.296	28,72
—	—	103	—	1	1	—	1	103	1	—	—	—	—	107	15.146	12,55
1	—	116	2	—	8	—	7	121	—	1	—	5	2	146	23.221	10,61
—	—	566	—	—	—	—	1	39	—	—	—	—	—	40	11.507	6,62
1	—	483	3	1	—	2	2	51	—	1	1	2	5	68	19.353	15,77
—	—	99	—	—	—	—	—	1	—	—	—	—	—	1	4.477	9,95
1	—	582	3	1	—	2	2	52	—	1	1	2	5	69	23.830	14,21
1	—	144	—	—	—	2	—	29	—	—	—	1	2	34	9.315	23,76
1	—	165	1	1	4	3	3	256	1	1	1	2	6	279	17.308	10,19
—	—	99	—	1	—	1	2	117	1	—	—	—	2	124	16.793	29,62
—	—	88	—	—	—	—	—	15	—	—	—	1	—	16	3.556	14,17
—	—	66	—	1	—	—	—	6	—	—	—	1	—	8	2.125	21,68
1	—	418	1	3	4	4	5	394	2	1	1	4	8	427	39.782	15,21
2	—	321	5	4	11	2	22	134	2	2	1	6	9	198	21.816	16,34
—	—	54	1	1	3	—	4	96	1	—	1	1	1	109	17.683	9,91
—	—	20	—	—	—	—	—	—	—	—	—	—	—	—	2.703	23,50
—	—	74	1	1	3	—	4	96	1	—	1	1	1	109	20.386	10,74
—	—	336	—	3	—	1	7	151	1	—	1	3	11	178	28.803	16,94
—	—	169	3	1	1	2	4	60	1	1	1	1	—	75	12.145	23,09
—	—	242	—	1	—	3	2	25	—	—	—	2	2	35	12.702	24,19
—	—	15	—	—	—	—	—	—	—	—	—	—	—	—	5.863	10,54
—	—	86	4	4	—	3	11	39	—	1	—	1	1	64	25.305	11,90
—	—	81	—	—	1	—	1	15	—	—	—	—	1	18	3.584	13,23
—	—	22	—	—	—	1	2	6	—	—	—	1	—	10	4.516	17,78
—	—	189	4	4	1	4	14	60	—	1	—	2	2	92	33.405	12,60
—	—	1.285	15	5	—	4	15	183	3	5	2	78	14	324	49.043	8,24
—	—	215	1	1	—	—	—	7	—	2	—	2	—	13	6.676	12,74
—	—	1.500	16	6	—	4	15	190	3	7	2	80	14	337	55.719	8,61

ESTATISTICA DOMICILIARIA

STATISTIQUE DOMICILIAIRE
(CONTINUAÇÃO — SUITE)

			OUTRAS APLICAÇÕES											População Po- pulation	Densidade Densité	
			AUTRES APPLICATIONS													
Quar- teis Ca- sei- nes	Diver- sos Di- vers	TOTAL	De- posi- tos Dé- pôts	Escolas Éco- les	Escripto- rios Bu- reaux	Es- ta- ções Sta- tions	Fabricas ou officinas Fabi- ques ou atelieis	Casas de negocio Mai- sons de com- merce	REPARTIÇÕES ADMINISTRATIONS			Templos Tem- ples	Diversas Di- verses			TOTAL
									federacs fé- dérales	estaduaes des états	municipaes mu- nicipa- les					
—	—	90	1	1	1	1	5	50	1	1	1	2	5	69	9 188	23,50
—	—	441	8	2	10	4	7	63	3	2	1	2	5	107	13 636	16,27
—	—	233	1	—	—	1	3	46	1	1	—	2	2	57	4 669	10,96
—	—	674	9	2	10	5	10	109	4	3	1	4	7	164	18 305	14,48
—	—	1	—	—	—	—	—	15	—	1	1	3	—	20	7 877	6,46
—	—	110	1	—	—	—	2	21	—	1	—	3	—	28	5 884	9,57
1	—	170	6	1	1	—	—	65	3	—	1	4	3	84	18 099	9,65
—	—	8	4	3	1	1	8	56	1	1	1	7	4	87	9 691	6,24
—	—	163	—	1	—	—	—	11	—	—	1	3	2	18	17 045	9,04
—	—	76	—	—	—	3	2	32	1	1	—	1	2	42	7 746	29,12
—	—	239	—	1	—	3	2	43	1	1	1	4	4	60	24 791	11,53
—	—	166	—	1	1	—	1	59	—	—	1	2	2	67	14 554	15,48
—	—	7	—	—	1	—	1	7	—	—	—	1	—	10	4 740	7,67
—	—	173	—	1	2	—	2	66	—	—	1	3	2	77	19 294	12,38
2	—	235	25	19	19	3	57	364	3	1	1	4	7	503	38 897	8,81
1	1	382	19	17	47	6	45	285	1	3	—	7	24	454	39 908	11,16
—	—	79	—	2	—	4	10	40	—	2	1	1	2	62	9 903	34,03
—	—	7	3	4	—	1	8	48	—	1	1	1	1	68	5 707	8,83
—	—	96	1	4	1	1	6	32	—	1	—	1	4	51	5 964	8,27
—	—	169	1	—	—	2	11	40	1	1	1	3	5	65	6 140	14,25
1	—	96	8	1	4	2	19	69	1	—	1	5	6	116	9 083	11,94
4	1	1 064	57	47	71	19	156	878	6	9	5	22	49	1 319	115 602	10,66
—	—	4	—	—	1	2	—	13	2	1	—	—	—	19	9 937	6,42
—	—	55	—	—	—	1	—	10	—	—	—	—	—	11	12 811	9,37
1	—	5	2	—	—	—	2	35	1	1	1	1	—	43	8 371	7,19
—	—	3	—	1	1	—	13	53	3	2	—	4	1	78	13 660	5,73
—	—	—	—	—	—	—	—	3	—	—	—	—	—	3	3 356	5,60
—	—	3	—	1	1	—	13	56	3	2	—	4	1	81	17 016	5,70
—	—	332	2	—	3	1	3	42	—	—	—	3	1	55	25 591	10,85
—	—	—	—	—	—	—	2	—	—	1	—	1	—	4	2 917	6,04

ESTADO DE SÃO PAULO

MUNICIPIOS MUNICIPES	DISTRICTOS DISTRICIS	DOMICILIOS DOMICILES									
		PARTICULARES Particuliers — RESIDENCIAS Résidences		COLLECTIVOS EN COMMUN							
		Occupa- das Occupées	Des- occupa- das Vacan- tes	Asylos Asiles	Cadeias Prisons	Escolas Écoles	Fabricas ou officinas Fabri- ques ou ateliers	Fazendas e outros estabeleci- mentos agricolas Fermes et autres établisse- ments agrico- les	Hos- pitaes Hô- pitaux	Hotéis Hôtels	Pensões ou casas de com- odos Pensi- ons ou mai- sons garnies
Casa Bianca	Casa Branca	931	67	—	—	—	—	498	1	7	3
	Itoby	175	3	—	1	—	—	38	—	1	—
	TOTAL	1 106	70	—	1	—	—	536	1	8	3
Catanduva	Catanduva	1 490	55	—	1	—	—	671	—	5	13
Cerqueira Cezaí	Cerqueira Cezaí	937	—	—	—	—	—	31	—	1	1
Conceiç de Monte Alegre	Conceiç de Monte Alegre	2 010	—	—	1	—	—	1	—	5	4
	Matacahy	79	—	—	—	—	—	350	—	—	—
	TOTAL	2 089	—	—	1	—	—	351	—	5	4
Conchas	Conchas	1 318	—	—	—	—	—	—	—	1	3
Cotia	Cotia	1 566	—	—	—	—	—	—	—	—	—
Cravinhos	Cravinhos	618	51	—	—	—	—	52	—	6	2
	Setinha	138	—	—	1	—	—	36	—	1	—
	TOTAL	756	51	—	1	—	—	88	—	7	2
Cruzeiro	Cruzeiro	996	4	—	—	—	—	25	—	5	—
	Embahú	592	—	—	—	—	—	46	—	—	1
	TOTAL	1 588	4	—	—	—	—	71	—	5	1
Cunha	Cunha	2 726	77	—	—	—	—	96	1	—	1
	Campos Novos	333	—	—	—	—	—	—	—	—	—
	TOTAL	3 059	77	—	—	—	—	96	1	—	1
Descalvado	Descalvado	689	8	1	1	—	1	368	2	3	1
Dois Corregos	Dois Corregos	619	32	—	1	—	—	489	1	2	3
	Nogueira	62	—	—	—	—	—	28	—	—	—
	TOTAL	681	32	—	1	—	—	517	1	2	3
Domado	Domado	380	1	—	—	—	—	157	—	2	—
Espirito Santo do Pinhal	Espirito Santo do Pinhal	1 903	35	—	1	2	—	180	2	4	2
Espirito Santo do Turvo	Espirito Santo do Turvo	510	1	—	1	—	—	10	—	—	—
Fartuna	Fartuna	851	1	—	—	—	—	81	—	—	1
	Ribeiropolis	320	—	—	—	—	—	3	—	—	1
	TOTAL	1 171	1	—	—	—	—	84	—	—	2

ESTATISTICA DOMICILIARIA

STATISTIQUE DOMICILIAIRE

(CONTINUAÇÃO — SUITE)

			OUTRAS APLICAÇÕES											População Po- pulation	Densidade Densité	
			AUTRES APPLICATIONS													
Quar- teis Ca- ser- nes	Diver- sos Di- vers	TOTAL	De- posi- tos Dé- pôts	Escolas Éco- les	Escri- ptó- rios Bu- reaux	Es- ta- ções Sta- tions	Fabricas ou officinas Fabi- ques ou atelieis	Casas de negocio Mai- sons de com- merce	REPARTIÇÕES ADMINISTRATIONS			Templos Tem- ples	Diversas Di- veises			TOTAL
									féd- eraes fé- dérales	estada- uaes des États	municipaes mu- nicipa- les					
2	—	511	—	2	1	13	2	9	2	2	1	5	2	39	23 757	16,48
—	—	40	—	1	—	2	—	29	1	—	—	1	2	36	2 640	12,28
2	—	551	—	3	1	15	2	38	3	2	1	6	4	75	26 397	15,93
—	—	690	—	—	3	1	1	81	1	2	1	1	3	94	16 009	7,34
1	—	34	—	—	—	1	2	38	—	1	—	1	—	43	9 202	9,48
—	—	11	—	3	1	1	2	39	—	1	—	—	—	47	12 537	6,20
—	—	350	—	—	—	—	—	16	—	—	—	—	—	16	3 623	8,45
—	—	361	—	3	1	1	2	55	—	1	—	—	—	63	16 160	6,60
—	—	4	—	—	—	—	3	54	—	—	—	—	—	57	9 785	7,40
—	—	—	—	—	—	—	—	27	—	1	—	—	—	28	9 340	5,96
—	—	60	1	1	6	5	9	106	2	2	1	8	7	148	22 799	33,63
—	—	38	—	1	—	1	—	30	1	1	1	1	1	37	3 752	21,32
—	—	98	1	2	6	6	9	136	3	3	2	9	8	185	26 551	31,09
1	—	31	—	—	1	4	1	32	1	1	1	—	3	44	8 869	8,64
1	—	48	—	—	—	—	—	—	—	—	—	—	—	—	3 807	5,95
2	—	79	—	—	1	4	1	32	1	1	1	—	3	44	12 676	7,60
1	—	99	—	4	4	—	—	31	—	4	1	10	—	54	17 563	6,22
—	—	—	—	—	—	—	—	—	—	—	—	—	—	—	2 698	7,83
1	—	99	—	4	4	—	—	31	—	4	1	10	—	54	20 171	6,39
1	—	378	—	—	5	2	2	68	2	2	1	3	3	88	22 035	20,65
—	—	496	—	1	—	7	20	70	—	4	1	1	4	108	17 137	15,37
—	—	28	—	—	—	—	—	9	—	—	—	1	—	10	2 453	27,26
—	—	524	—	1	—	7	20	79	—	4	1	2	4	118	19 590	16,26
—	—	159	2	1	1	3	8	60	—	1	1	1	3	81	8 827	16,38
1	—	192	1	2	1	2	11	212	2	1	—	6	1	239	30 659	14,63
—	—	11	—	—	—	—	—	8	—	—	—	1	—	9	4 421	8,49
1	—	83	—	—	—	—	—	49	—	—	—	—	—	49	10 769	11,53
—	—	4	—	—	—	—	—	3	—	—	—	—	—	3	2 387	7,37
1	—	87	—	—	—	—	—	52	—	—	—	—	—	52	13 156	10,46

ESTADO DE SÃO PAULO

MUNICIPIOS MUNICIPES	DISTRITOS DISTRICTS	DOMICILIOS DOMICILES									
		PARTICULARES Particuliers — RESIDENCIAS Résidences		COLLECTIVOS EN COMMUN							
		Occupa- das Occupées	Des- occupa- das Vacantes	Asylos	Cadeias	Escolas	Fabricas ou officinas	Fazendas e outros estabeci- mentos agricolas	Hos- pitaes	Hotéis	Pensões ou casas de com- modos
				Asiles	Prisons	Écoles	Fabri- ques ou ateliers	Fermes et autres établis- se- ments agrico- les	Hô- pitaux	Hôtels	Pensi- ons ou maï- sons garnies
Faxina	Faxina	2 712	—	—	1	—	—	3	1	4	1
	Buly	1 123	—	—	—	—	—	16	—	3	—
	TOTAL	3 835	—	—	1	—	—	13	1	7	1
Franca	Franca	2 292	33	1	1	3	—	118	1	7	7
	Restinga	93	—	—	—	—	—	31	—	—	—
	Ribeirão Coente	133	6	—	—	—	—	85	—	—	3
	Ponte Nova	33	—	—	—	—	—	20	—	—	—
	S. José da Bella Vista	179	1	—	—	—	—	119	—	—	3
	Cystaes	380	—	—	—	—	—	54	—	—	—
TOTAL	3 110	40	1	1	3	—	427	1	7	13	
Guararema	Guararema	1 419	38	—	1	—	—	2	—	—	13
Guaratinguetá	Guaratinguetá	5 165	120	1	2	3	—	136	1	3	18
	Apparecida	1 082	59	2	1	2	—	19	—	17	5
	TOTAL	6 247	179	3	3	5	—	155	1	20	23
Guarehy	Guarehy	1 228	17	1	—	—	—	—	—	—	5
Guariba	Guariba	304	17	—	1	—	—	40	—	1	3
Guarulhos	Guarulhos	730	55	—	—	—	—	355	1	—	—
Ibitinga	Ibitinga	993	17	—	1	—	—	145	—	5	12
	Tabatinga	287	—	—	—	—	—	74	—	2	1
	Nova Europa	453	10	—	1	—	—	53	—	1	1
	TOTAL	1 733	27	—	2	—	—	272	—	8	14
Igarapava	Igarapava	967	10	—	1	—	—	277	—	2	8
	Pedregulho	250	7	—	—	—	—	196	—	3	2
	Buritys	81	1	—	—	—	—	50	—	—	—
	Rifaina	173	—	—	—	—	7	96	—	—	1
	TOTAL	1 471	18	—	1	—	7	619	—	5	11

ESTATISTICA DOMICILIARIA

STATISTIQUE DOMICILIAIRE

(CONTINUAÇÃO — SUITE)

OUTRAS APLICAÇÕES															População Po- pulation	Densidade Densité
AUTRES APPLICATIONS																
Quar- teis Ca- ser- nes	Diver- sos Di- vers	TOTAL TOTAL	De- positos Dé- pôts	Escolas Éco- les	Escrito- rios Bu- reaux	Es- ta- ções Sta- tions	Fabricas ou oficinas Fabri- ques ou ateliers	Casas de negocio Mai- sons de com- merce	REPARTIÇÕES ADMINISTRATIONS			Templos Tem- ples	Diversas Di- verses	TOTAL TOTAL		
									federaes fé- dérales	estaduaes des États	municipaes municipa- les					
1	—	11	—	2	1	2	—	27	1	1	1	16	3	54	15.404	5,66
1	—	14	—	1	—	1	1	15	—	—	—	1	—	20	6.621	5,82
2	—	25	—	3	1	3	1	43	1	1	1	17	3	74	22.025	5,71
2	—	140	1	1	—	—	4	61	1	1	—	1	7	77	23.997	9,87
—	—	31	—	—	—	2	—	8	—	—	—	—	—	10	4.808	38,77
—	—	88	—	1	1	—	—	2	—	—	—	1	—	5	2.172	9,83
—	—	20	—	—	1	—	—	5	—	—	—	—	—	6	1.079	20,36
—	—	122	—	1	—	—	—	16	—	—	—	—	1	18	6.702	22,27
—	—	54	—	—	3	1	—	14	—	1	—	—	—	19	5.550	12,79
2	—	455	1	3	5	3	4	106	1	2	—	2	8	135	44.308	12,43
—	—	16	3	1	1	1	—	24	2	—	1	3	—	36	8.666	6,04
—	—	164	19	3	4	—	19	154	4	5	2	11	5	226	36.345	6,82
—	—	46	1	4	1	1	2	70	1	—	—	5	13	98	6.756	5,99
—	—	210	20	7	5	1	21	224	5	5	2	16	18	324	43.101	6,68
—	—	6	—	1	—	—	1	38	—	—	—	6	—	46	6.975	5,65
—	—	45	1	3	1	2	11	46	1	—	1	1	2	69	8.801	25,22
—	—	356	—	1	—	1	18	41	—	—	1	25	—	87	5.961	5,49
—	—	163	—	1	3	—	1	71	1	—	—	—	1	78	13.014	11,26
1	—	78	1	3	—	—	2	41	—	1	—	1	1	50	7.505	20,56
—	—	56	—	—	—	1	—	35	—	1	—	1	1	39	3.458	6,79
1	—	297	1	4	3	1	3	147	1	2	—	2	3	167	23.977	11,81
—	—	288	1	—	—	3	3	53	1	2	1	1	2	67	14.402	11,48
—	—	201	1	3	—	3	3	23	—	1	—	1	1	36	11.795	26,15
—	—	50	—	—	—	—	1	2	—	1	—	1	—	5	2.608	19,91
—	—	104	—	—	—	—	—	2	—	—	—	1	1	4	3.873	13,98
—	—	643	2	3	—	6	7	80	1	4	1	4	4	112	32.678	15,46

ESTADO DE SÃO PAULO

MUNICIPIOS MUNICIPES	DISTRITOS DISTRICTS	DOMICILIOS DOMICILES									
		PARTICULARES Particuliers — RESIDENCIAS Résidences		COLLECTIVOS EN COMMUN							
		Occu- pas- Occupées	Desocupa- das Vacantes	Asylos	Cadeias	Escolas	Fabricas ou officinas	Fazendas e outros estabeci- mentos agricolas	Hos- pitaes	Hotéis	Pensões ou casas de com- modos
				Asiles	Prisons	Écoles	Fabri- ques ou ateliers	Fermes et autres éta- blis- se- ments agricoles	Hô- pitaux	Hôtels	Pensi- ons ou mai- sons garnies
Igaratá.....	Igaratá.....	93	—	—	—	—	—	152	—	—	—
Iguape.....	Iguape.....	3.144	101	—	1	—	—	28	1	3	2
	Juquiá.....	993	11	—	1	—	—	837	—	2	—
	Jacupiranga.....	454	3	—	—	—	—	63	—	1	—
	Prairinha.....	627	—	—	—	—	—	45	—	1	—
	TOTAL.....	5.218	115	—	2	—	—	973	1	7	2
Indaiatuba.....	Indaiatuba.....	630	22	—	1	—	—	45	—	2	1
Ipaussú.....	Ipaussú.....	264	45	—	1	—	—	29	—	2	—
Itaberá.....	Itaberá.....	839	14	—	—	—	—	26	—	—	—
Itajoby.....	Itajoby.....	1.641	10	—	1	—	—	1.141	—	2	—
Itanhaem.....	Itanhaem.....	725	—	—	—	—	—	—	—	—	—
Itapecerica.....	Itapecerica.....	1.304	183	—	—	—	—	—	—	—	—
	Juquitiba.....	515	67	—	—	—	—	—	—	—	—
	M. Boy.....	205	50	—	1	—	—	—	—	—	—
	TOTAL.....	2.024	300	—	1	—	—	—	—	—	—
Itapetininga.....	Itapetininga.....	2.908	49	—	1	1	—	37	6	3	35
	Alambari.....	584	—	—	—	—	—	3	—	—	—
	Morro Alto.....	311	—	—	—	—	—	—	—	—	10
	Gramadinho.....	94	—	—	—	—	—	34	—	—	3
	TOTAL.....	3.897	49	—	1	1	—	74	6	3	48
Itapira.....	Itapira.....	1.792	149	—	2	—	—	119	1	2	—
Itapolis.....	Itapolis.....	1.162	—	—	—	—	—	92	—	3	32
	Nova America.....	665	3	—	1	—	—	37	—	—	7
	Borborema.....	319	—	—	—	—	—	6	—	—	—
	TOTAL.....	2.146	3	—	1	—	—	135	—	3	39
Itaporanga.....	Itaporanga.....	803	45	—	1	—	—	9	—	3	—
	Coronel Macedo.....	60	12	—	—	—	—	35	—	—	—
	Ribeirão Vermelho.....	594	57	—	—	—	—	44	—	1	—
	Taquary.....	540	—	—	—	—	—	—	—	—	—
	TOTAL.....	1.997	114	—	1	—	—	88	—	4	—

ESTATISTICA DOMICILIARIA

STATISTIQUE DOMICILIAIRE

(CONTINUAÇÃO — SUITE)

		OUTRAS APLICAÇÕES													População Population	Densidade Densité
		AUTRES APPLICATIONS														
Quarteis Caser- nes	Diversos Divers	TOTAL	Depositos Dépôts	Escolas Écoles	Escritórios Bureaux	Estações Stations	Fabricas ou officinas Fabriques ou ateliers	Casas de negocio Maisons de commerce	REPARTIÇÕES ADMINISTRATIONS			Templos Temples	Diversas Diverses	TOTAL		
									federaes fé- dérales	estadauaes des États	municipaes mu- nicipa- les					
—	—	152	—	1	—	—	—	5	—	—	1	6	—	13	4.796	5,68
1	—	36	8	2	7	—	10	79	4	4	1	5	1	121	19.892	6,26
—	—	840	—	1	—	—	3	32	2	—	—	2	—	40	4.279	2,33
—	—	64	—	—	—	1	—	7	—	1	—	1	—	10	10.843	20,93
—	—	46	—	—	1	—	—	10	—	1	—	—	—	12	4.093	6,08
1	—	986	8	3	8	1	13	128	6	6	1	8	1	183	39.107	6,30
—	—	49	1	3	2	3	3	66	2	2	1	2	9	94	9.944	14,65
—	—	32	—	—	—	—	2	56	—	—	—	—	—	58	7.661	25,95
—	—	26	—	1	—	—	—	31	—	—	—	1	—	33	6.451	7,46
—	—	1.144	—	1	1	—	3	89	—	1	—	2	2	99	18.653	6,70
—	—	—	—	—	—	—	—	29	—	—	—	—	—	29	4.227	5,83
1	—	1	—	—	—	—	—	26	—	—	—	7	—	33	7.479	5,73
—	—	—	—	—	—	—	—	6	—	—	—	1	—	7	3.224	6,26
—	—	1	—	—	1	—	—	8	—	—	—	2	—	11	1.127	5,47
1	—	2	—	—	1	—	—	40	—	—	—	10	—	51	11.830	5,84
2	—	85	19	6	2	1	9	147	3	2	—	8	8	205	19.434	6,49
—	—	3	—	1	—	—	—	11	1	1	—	1	—	15	3.045	5,19
—	—	10	—	—	—	—	—	13	—	1	—	—	—	14	1.622	5,05
—	—	37	—	1	—	—	—	16	—	1	—	—	—	18	1.886	14,40
2	—	135	19	8	2	1	9	187	4	5	—	9	8	252	25.987	6,45
2	—	126	6	3	5	—	5	124	2	1	1	3	7	157	26.594	13,87
1	—	128	1	1	3	—	1	78	—	3	—	—	1	88	18.601	14,42
—	—	45	—	1	—	—	—	29	—	1	—	1	—	32	3.681	5,18
—	—	6	—	2	—	—	—	8	—	1	—	2	—	13	7.138	21,96
1	—	179	1	4	3	—	1	115	—	5	—	3	1	133	29.420	12,65
1	—	14	—	1	—	—	1	50	—	2	1	3	2	40	8.247	10,09
—	—	35	—	—	—	—	—	5	—	1	—	1	—	7	1.086	11,43
1	—	46	—	2	1	—	2	33	—	1	—	—	—	39	4.991	7,80
—	—	—	—	—	—	—	—	—	—	1	—	1	—	2	2.904	5,38
2	—	95	—	3	1	—	3	68	—	5	1	5	2	88	17.228	8,24

ESTADO DE SÃO PAULO

MUNICIPIOS MUNICIPES	DISTRITOS DISTRICTS	DOMICILIOS DOMICILES									
		PARTICULARES Particuliers — RESIDENCIAS Résidences		COLLECTIVOS EN COMMUN							
		Occupa- das Occupées	Des- ocupa- das Vacan- tes	Asylos	Cadeias	Escolas	Fabricas ou officinas	Fazendas e outros estabeleci- mentos agricolas	Hos- pitaes	Hotéis	Pensões ou casas de com- modos
				Asiles	Prisons	Écoles	Fabri- ques ou ateliers	Fermes et autres éta-blis- sements agricoles	Hô- pitaux	Hôtels	Pensi- ons ou mai- sons garnies
Itararé.....	Itararé.....	1.302	—	—	1	—	—	3	1	2	2
Itatiba.....	Itatiba.....	1.213	240	2	1	—	—	127	1	1	—
	Murungaba.....	192	32	—	1	—	—	27	—	—	—
	TOTAL.....	1.405	272	2	2	—	—	154	1	1	—
Itatinga.....	Itatinga.....	530	24	—	—	—	—	105	—	5	1
Ituverava.....	Ituverava.....	946	2	—	1	—	—	107	—	3	3
	Guará.....	301	—	—	—	—	1	152	—	1	2
	TOTAL.....	1.247	2	—	1	—	1	259	—	4	5
Jaboticabal.....	Jaboticabal.....	1.245	83	—	1	2	—	389	1	3	5
	Corrego Rico.....	35	5	—	—	—	—	67	—	—	—
	Tayuva.....	205	20	—	—	—	—	111	—	2	1
	Tayaçú.....	166	5	—	—	—	—	159	—	—	—
	Pirangy.....	186	5	—	1	—	—	222	—	1	—
	Irupy.....	70	3	—	1	—	—	353	—	—	1
TOTAL.....	1.907	121	—	3	2	—	1.301	1	6	7	
Jacarehy.....	Jacarehy.....	2.785	51	1	1	1	—	248	1	1	7
Jahú.....	Jahú.....	1.925	183	3	2	2	—	485	1	7	12
Jambeiro.....	Jambeiro.....	373	3	—	1	—	—	77	—	1	—
Jardinópolis.....	Jardinópolis.....	586	6	—	1	1	—	285	1	1	6
	Sarandy.....	54	9	—	—	—	—	34	—	—	2
	TOTAL.....	640	15	—	1	1	—	319	1	1	8
Jatahy.....	Jatahy.....	359	6	—	2	—	—	50	—	—	—
Joanópolis.....	Joanópolis.....	1.693	3	—	—	—	—	7	—	2	—
Jundiáhy.....	Jundiáhy.....	4.894	111	2	1	3	—	124	3	4	26
	Rocinha.....	244	23	—	—	—	—	10	—	—	17
	TOTAL.....	5.138	134	2	1	3	—	134	3	4	43
Juquery.....	Juquery.....	1.283	1	—	—	—	—	—	—	1	1
Lagoinha.....	Lagoinha.....	1.128	25	—	1	—	—	1	—	—	—

ESTATISTICA DOMICILIARIA

STATISTIQUE DOMICILIAIRE

(CONTINUAÇÃO — SUITE)

OUTRAS APLICAÇÕES															População Po- pulation	Densidade Densité
AUTRES APPLICATIONS																
Quar- teis Ca- ser- nes	Diver- sos Di- vers	TOTAL	De- posi- tos Dé- pôts	Escolas Éco- les	Escrip- torios Bu- reaux	Es- ta- ções Sta- tions	Fabricas ou officinas Fabri- ques ou ateliers	Casas de negocio Mai- sons de com- merce	REPARTIÇÕES ADMINISTRATIONS			Templos Tem- ples	Diversas Di- verses	TOTAL		
									fede- raes fé- dérales	estada- naes des États	municipaes muni- cipa- les					
—	—	9	—	—	—	2	1	47	—	—	—	2	—	52	7.820	5,96
—	—	132	4	4	—	2	9	67	—	—	—	46	1	133	17.871	13,29
—	—	28	1	2	1	—	2	21	1	1	—	7	2	38	5.121	23,28
—	—	160	5	6	1	2	11	88	1	1	—	53	3	171	22.992	14,69
1	—	112	3	1	—	1	7	44	—	4	2	1	2	65	10.017	15,60
—	—	114	—	—	—	1	—	41	—	—	—	—	—	42	16.215	15,30
—	—	156	—	2	—	1	1	16	—	1	—	—	—	21	7.337	16,05
—	—	270	—	2	—	2	1	57	—	1	—	—	—	63	23.552	15,53
—	—	401	9	11	10	2	18	187	2	3	1	4	10	257	19.452	11,82
—	—	67	1	1	—	—	—	8	—	—	—	1	—	11	4.506	44,18
—	—	114	2	1	2	—	3	58	—	—	—	—	3	69	6.158	19,30
—	—	159	—	—	1	—	1	50	—	—	—	1	—	53	5.050	15,54
—	—	224	—	1	1	—	3	48	1	1	—	2	2	59	6.973	17,01
—	—	355	—	—	—	—	—	19	—	—	—	3	—	22	9.802	23,06
—	—	1.320	12	14	14	2	25	370	3	4	1	11	15	471	51.941	16,10
—	—	260	—	1	—	2	16	55	1	1	1	7	1	85	18.135	5,96
—	—	512	7	5	11	1	11	252	2	1	2	6	6	304	42.586	17,47
—	—	79	—	1	1	—	—	9	2	4	—	1	1	19	5.517	12,21
—	—	295	2	1	—	5	11	80	1	2	1	1	4	108	14.201	16,12
—	—	36	—	1	—	—	1	3	—	—	—	1	—	6	4.498	49,98
—	—	331	2	2	—	5	12	83	1	2	1	2	4	114	18.699	19,26
—	—	52	—	3	—	—	—	2	2	1	—	2	—	10	2.300	5,60
—	—	9	—	—	—	—	—	10	—	—	—	—	—	10	10.653	6,26
3	1	167	14	10	4	7	36	201	2	1	1	32	22	330	40.269	7,96
—	—	27	2	1	—	—	15	38	—	2	—	5	2	65	4.168	15,38
3	1	194	16	11	4	7	51	239	2	3	1	37	24	395	44.437	8,33
1	—	3	—	—	—	—	—	9	—	—	—	5	—	14	9.098	7,07
—	—	2	—	—	—	—	—	15	—	—	—	1	—	16	7.296	6,46

ESTADO DE SÃO PAULO

MUNICIPIOS MUNICIPES	DISTRITOS DISTRICTS	DOMICILIOS DOMICILES									
		PARTICULARES Particuliers — RESIDENCIAS Résidences		COLLECTIVOS EN COMMUN							
		Occu- pa- das Occupées	Des- occu- pa- das Vacan- tes	Asylos	Cadeias	Escolas	Fabricas ou officinas	Fazendas e outros estabeci- mentos agricolas	Hos- pitaes	Hotéis	Pensões ou casas de cam- modos
				Asiles	Prisons	Écoles	Fabri- ques ou ateliers	Fermes et autres éta-blis- se- ments agricoles	HÔ- pitaux	Hôtels	Pensi- ons ou mai- sons garnies
Laranjal.....	Laranjal.....	938	6	—	1	—	—	24	—	2	3
Leme.....	Leme.....	502	19	—	1	—	—	53	1	3	—
Lençóes.....	Lençóes.....	1.229	19	—	—	—	—	562	—	2	1
	Bocayuva.....	487	8	—	1	—	—	197	—	—	—
	TOTAL.....	1.716	27	—	1	—	—	759	—	2	1
Limeira.....	Limeira.....	2.272	163	—	1	—	1	195	2	4	8
	Cordeiro.....	416	—	—	1	—	—	15	—	1	—
	TOTAL.....	2.688	163	—	2	—	1	210	2	5	8
Lorena.....	Lorena.....	2.718	158	—	1	3	—	1	1	2	1
Mattão.....	Mattão.....	400	—	—	1	—	—	182	1	3	—
	Lobrada.....	134	9	—	1	—	—	87	—	1	—
	São Lourenço do Turvo.....	145	4	—	—	—	—	34	—	—	—
	TOTAL.....	679	13	—	2	—	—	303	1	4	—
Mineiros.....	Mineiros.....	282	49	—	1	—	—	161	—	2	—
Mocóca.....	Mocóca.....	1.185	24	—	1	1	1	144	1	3	1
	Igarahy.....	64	—	—	—	—	—	24	—	—	—
	TOTAL.....	1.249	24	—	1	1	1	168	1	3	1
Mogy das Cruzes.....	Mogy das Cruzes.....	3.841	307	1	1	2	—	1	2	2	4
	Pcá.....	241	—	—	—	—	—	—	—	—	—
	Suzano.....	527	7	1	—	—	—	2	—	—	—
	Itaquaquecetuba.....	363	—	—	—	—	—	—	—	—	—
	Arujá.....	464	3	—	—	—	—	—	—	—	—
	TOTAL.....	5.436	317	2	1	2	—	3	2	2	4
Mogy Guassú.....	Mogy Guassú.....	1.074	21	—	1	—	—	44	1	1	—
Mogy Mirim.....	Mogy Mirim.....	1.881	142	—	1	1	—	61	1	2	7
	Posse.....	205	—	—	1	—	—	25	—	2	—
	Jaguary.....	197	—	—	—	—	—	17	—	1	7
	Arthur Nogueira.....	58	—	—	—	—	—	486	—	—	1
	Cotchal.....	623	—	—	—	—	—	—	—	—	2
	TOTAL.....	2.964	142	—	2	1	—	589	1	5	17

ESTATISTICA DOMICILIARIA

STATISTIQUE DOMICILIAIRE
(CONTINUAÇÃO — SUITE)

OUTRAS APPLICAÇÕES															População Po- pulation	Densidade Densité
AUTRES APPLICATIONS																
Quar- teis Ca- scr- nes	Diver- sos Di- vers	TOTAL	De- posito- Dé- pôts	Escolas Éco- les	Escripto- rios Bu- reaux	Es- tações Sta- tions	Fabricas ou officinas Fabri- ques ou ateliers	Casas de negocio Mai- sons de com- merce	REPARTIÇÕES ADMINISTRATIONS			Templos Tem- ples	Diversas Di- verses	TOTAL		
									federaes fé- dérales	estadnaes des États	municipaes mu- nicipa- les					
—	—	30	—	1	4	1	13	77	1	1	1	3	3	105	9.777	10,10
—	—	58	—	1	1	—	6	53	—	—	—	2	2	65	9.153	16,34
1	—	566	—	—	—	3	2	63	—	—	—	—	—	68	13.313	7,42
—	—	198	—	—	—	—	—	13	—	—	—	1	—	14	6.981	10,19
1	—	764	—	—	—	3	2	76	—	—	—	1	—	82	20.294	8,18
—	—	211	61	4	4	3	48	135	2	2	1	19	12	291	26.822	10,80
—	1	18	1	3	2	1	7	30	1	1	—	2	2	50	5.728	13,20
—	1	229	62	7	6	4	55	165	3	3	1	21	14	341	32.550	11,16
2	—	11	4	6	6	2	14	84	2	2	1	11	12	144	15.645	5,73
—	—	187	—	1	1	7	—	57	—	—	1	1	3	71	11.706	19,94
—	—	89	—	—	—	1	3	36	—	1	—	—	2	43	7.282	32,65
—	—	34	—	—	—	—	—	15	—	—	—	1	—	16	3.332	18,61
—	—	310	—	1	1	8	3	108	—	1	1	2	5	130	22.320	22,57
—	—	164	1	3	2	1	2	70	1	2	1	1	3	87	7.923	17,76
1	—	153	—	2	1	1	1	19	—	—	1	2	1	28	21.519	16,08
—	—	24	—	—	—	—	—	—	—	—	—	—	—	—	4.638	52,70
1	—	177	—	2	1	1	1	19	—	—	1	2	1	28	26.157	18,34
—	—	13	21	4	3	3	16	140	2	3	2	50	7	251	21.133	5,48
—	—	—	—	—	—	—	—	—	—	—	—	3	—	3	1.281	5,32
—	—	3	—	—	—	—	2	18	—	1	—	2	—	23	2.707	5,11
—	—	—	—	1	—	—	—	8	1	1	—	—	—	11	1.811	4,99
—	—	—	—	—	—	—	—	5	—	2	—	—	—	7	2.226	4,80
—	—	16	21	5	3	3	18	171	3	7	2	55	7	295	29.158	5,35
—	—	47	1	1	1	8	3	37	—	—	1	1	—	53	12.902	11,51
—	—	73	3	1	4	1	7	92	1	1	—	6	5	121	17.368	8,89
—	—	28	—	—	—	1	3	37	—	1	—	—	—	42	5.005	21,48
—	—	25	—	—	2	1	—	31	—	—	—	1	—	35	5.009	22,56
—	—	487	1	2	1	2	4	9	1	1	—	1	1	23	5.622	10,32
—	—	2	—	2	—	2	1	29	2	—	—	—	1	37	4.696	7,51
—	—	615	4	5	7	7	15	198	4	3	—	8	7	258	37.790	10,53

ESTADO DE SÃO PAULO

MUNICIPIOS MUNICIPES	DISTRITOS DISTRICTS	DOMICILIOS DOMICILES										
		PARTICULARES Particuliers — RESIDENCIAS Résidences		COLLECTIVOS EN COMMUN								
				Asylos Asiles	Cadeias Prisons	Escolas Écoles	Fabricas ou officinas Fabri- ques ou ateliers	Fazendas e outros estabele- cimentos agricolas Fermes et autres établis- se- ments agricoles	Hos- pitaes Hô- pitaux	Hotéis Hôtels	Pensões ou casas de com- modos Pensi- ons ou mai- sons garnies	
												Occupa- das Occupées
Monte Alto.	Monte Alto	420	28	—	1	—	—	530	—	4	5	
	Fernando Prestes	192	5	—	1	—	—	161	1	3	2	
	Palmares	120	1	—	1	—	—	198	—	1	—	
	TOTAL.	732	34	—	3	—	—	889	1	8	7	
Monte Azul	Monte Azul	589	12	—	1	—	—	253	—	3	3	
Monte Mór .	Monte Mór . .	571	22	—	—	—	2	187	—	1	2	
Natividade ..	Natividade	1 162	86	—	—	—	—	1	—	1	—	
	Bairro Alto	794	20	—	—	—	—	—	—	—	—	
	TOTAL	1 956	106	—	—	—	—	1	—	1	—	
Nazareth	Nazareth	1 547	22	—	1	—	—	—	—	—	—	
	Perdões . .	377	80	—	—	—	—	—	—	—	—	
	TOTAL	1 924	102	—	1	—	—	—	—	—	—	
Novo Horizonte	Novo Horizonte . .	1 299	63	—	1	—	—	204	1	1	5	
Oleo .	Oleo	83	4	—	1	—	—	49	—	—	—	
	Mandaguary	171	2	—	—	—	—	22	—	—	3	
	TOTAL	254	6	—	1	—	—	71	—	—	3	
Olympia	Olympia	1 051	48	—	2	—	—	722	—	7	7	
	Cajoby	159	9	—	—	—	—	540	—	—	2	
	Icem	111	—	—	—	—	—	368	—	—	—	
	TOTAL	1 321	57	—	2	—	—	1 630	—	7	9	
Orlandia	Orlandia	380	2	—	1	—	—	51	—	1	4	
	Nuporanga	225	11	—	—	—	—	153	—	—	—	
	Salles Oliveira	187	—	—	—	—	—	35	—	3	—	
	São José do Morro Agudo	509	1	—	—	—	—	36	—	—	—	
	Guayvia	197	—	—	—	—	—	85	—	1	—	
	Olhos d'Agua	250	6	—	—	—	—	78	—	—	3	
TOTAL	1 748	20	—	1	—	—	438	—	5	7		
Ourinhos	Ourinhos	394	—	—	—	—	—	17	—	4	2	

ESTATISTICA DOMICILIARIA

STATISTIQUE DOMICILIAIRE

(CONTINUAÇÃO - SUITE)

		OUTRAS APLICAÇÕES															
		AUTRES APPLICATIONS															
Quar- teis Ca- ser- nes	Diver- sos Di- vers	TOTAL	De- posi- tos Dé- pôts	Escolas Éco- les	Escripto- rios Bu- reaux	Es- ta- ções Sta- tions	Fabricas ou officinas Fabri- ques ou ateliers	Casas de negocio Mai- sons de com- merce	REPARTIÇÕES			Templos Tem- ples	Diversas Di- verses	TOTAL	População Po- pulation	Densidade Densité	
									ADMINISTRAÇÕES								
									federaes fé- dérales	estaduaes des États	municipaes mu- nicipa- les						
—	—	540	2	3	1	2	18	87	1	—	1	1	4	120	22.842	23,79	
—	—	168	—	2	2	1	1	65	1	1	—	1	2	76	7.363	20,45	
—	—	200	1	1	—	—	1	25	—	—	—	2	—	30	7.319	22,87	
—	—	908	3	6	3	3	20	177	2	1	1	4	6	226	37.524	22,88	
—	—	260	3	1	4	1	5	95	1	—	1	—	2	113	12.910	15,21	
—	—	192	—	3	—	1	8	14	—	1	—	1	—	28	10.058	13,18	
1	—	3	1	2	—	—	2	15	2	1	—	2	—	25	7.591	6,52	
1	—	1	—	—	—	—	—	6	—	—	—	1	—	7	5.190	6,53	
2	—	4	1	2	—	—	2	21	2	1	—	3	—	32	12.781	6,52	
—	—	1	—	—	—	—	—	13	—	1	—	1	—	15	9.358	6,05	
—	—	—	—	—	—	1	—	9	1	—	—	1	1	13	2.447	6,49	
—	—	1	—	—	—	1	—	22	1	1	—	2	1	28	11.805	6,13	
—	—	212	1	4	—	—	5	68	1	2	1	1	5	88	13.813	9,14	
—	—	50	—	1	—	—	—	20	—	1	1	2	—	25	2.342	17,61	
—	—	25	—	—	—	1	1	4	—	1	—	1	—	8	2.249	11,47	
—	—	75	—	1	—	1	1	24	—	2	1	3	—	33	4.591	13,95	
—	—	738	—	3	2	3	11	150	—	—	—	2	5	176	24.453	13,67	
1	—	543	2	1	—	—	—	28	—	1	—	3	1	36	15.699	22,36	
—	—	368	—	—	—	—	1	1	—	1	—	1	—	4	4.894	10,22	
1	—	1.649	2	4	2	3	12	179	—	2	—	6	6	216	45.046	15,17	
1	—	58	—	1	1	1	1	13	—	—	1	1	—	19	9.124	20,83	
—	—	153	—	1	—	—	—	22	—	—	—	1	—	25	5.830	15,42	
—	—	38	1	—	—	—	—	26	—	—	—	—	1	28	5.951	26,45	
—	—	36	—	—	—	—	—	16	—	1	—	—	—	17	10.464	19,20	
—	—	86	—	—	—	—	1	32	—	—	—	—	1	34	6.952	24,57	
—	—	81	—	—	1	—	4	27	—	1	—	2	—	35	5.439	16,43	
1	—	452	1	2	2	1	7	136	—	2	1	4	2	158	43.760	19,89	
—	—	23	2	—	1	—	6	58	—	4	1	—	2	74	4.273	10,25	

ESTADO DE SÃO PAULO

MUNICIPIOS MUNICIPES	DISTRITOS DISTRICTS	DOMICILIOS DOMICILES									
		PARTICULARES Particuliers — RESIDENCIAS Résidences		COLLECTIVOS EN COMMUN							
				Asylos Asiles	Cadeias Prisons	Escolas Écoles	Fabricas ou officinas Fabri- ques ou ateliers	Fazendas e outros estabele- cimentos agricolas Fermes et autres établis- se- ments agrico- les	Hos- pitaes Hô- pitaux	Hoteis Hôtels	Pensões ou casas de com- modos Pensi- ons ou mai- sons garnies
		Occupa- das Occupées	Desocupa- das Vacan- tes								
Palmeiras	Palmeiras	488	11	—	1	2	—	36	1	3	—
Palmital	Palmital	1 528	28	—	1	—	—	—	—	2	8
Parahybuna	Parahybuna	3 053	229	—	1	—	—	—	1	2	—
Parahyba	Parahyba	1 036	42	—	1	—	—	—	1	—	2
	Pirapora	110	—	—	—	—	—	1	—	1	4
	Barueri	238	67	—	1	1	—	—	—	1	—
	TOTAL	1 384	109	—	2	1	—	1	1	2	6
Patoocínio do Sapucahy	Patoocínio do Sapucahy	244	1	—	3	1	—	69	1	1	1
	Ityrapuan	493	20	—	—	1	—	20	—	1	—
	TOTAL	737	21	—	3	2	—	89	1	2	1
Pederneiras	Pederneiras	1 220	51	—	3	—	4	455	—	2	3
	Sotuna	83	11	—	—	—	—	207	—	—	1
	Jacanga	449	—	—	—	—	—	294	—	2	—
	TOTAL	1 752	62	—	3	—	4	956	—	4	4
Pedreiras	Pedreiras	273	90	—	—	—	—	33	—	2	—
Pennapolis	Pennapolis	1 564	—	1	1	—	—	4	—	11	2
	Pector Legiu	493	—	—	—	—	—	6	—	4	4
	Miguel Calmon	391	—	—	—	—	—	18	—	—	8
	Biriguy	398	—	—	—	—	—	1 105	—	7	5
	Aragatuba	925	—	—	1	—	—	170	1	5	83
	TOTAL	3 771	—	1	2	—	—	1 303	1	27	102
Pereiras	Pereiras	938	41	—	1	—	—	—	—	1	—
Piedade	Piedade	1 771	23	—	1	—	—	—	1	—	—
Pilar	Pilar	787	2	—	1	—	—	20	—	—	7
Pindamonhangaba	Pindamonhangaba	2 853	81	—	2	—	1	94	2	3	21
Pinheiros	Pinheiros	546	—	—	1	—	—	—	—	—	—
	Lavrinhas	169	7	—	1	1	—	—	—	—	—
	TOTAL	715	7	—	2	1	—	—	—	—	—

ESTATISTICA DOMICILIARIA

STATISTIQUE DOMICILIAIRE

(CONTINUAÇÃO — SUITE)

			OUTRAS APPLICAÇÕES													
			AUTRES APPLICATIONS													
Quarteis Caser- nes	Diver- sos Di- vers	TOTAL TOTAL	De- posi- tos Dé- pôts	Escolas Éco- les	Escripto- rios Bu- reaux	Es- ta- ções Sta- tions	Fabricas ou officinas Fabri- ques ou ateliers	Casas de negocio Mai- sons de com- merce	RÉPARTIÇÕES ADMINISTRATIONS			Templos Temp- ples	Diversos Di- verses	TOTAL TOTAL	População Po- pulation	Densidade Densité
									federaes fé- dérales	estadaaes des États	municipaes muni- cipa- les					
1	—	44	—	1	3	5	5	73	2	—	1	—	2	92	12 784	24,03
1	—	12	—	—	—	—	1	45	—	—	—	—	—	46	10 350	6,72
—	—	4	—	—	—	—	2	16	—	—	—	3	—	21	19 435	6,36
—	—	4	—	—	—	—	1	9	—	—	1	2	—	13	5 798	5,58
1	—	7	—	—	—	1	3	9	1	—	—	1	—	15	1 452	12,41
—	—	3	—	—	—	—	—	17	—	—	—	1	—	18	731	3,03
1	—	14	—	—	—	1	4	35	1	—	1	4	—	46	7 981	5,71
—	—	76	—	—	—	—	—	19	—	—	1	1	—	21	5 628	17,59
1	—	23	—	—	—	—	—	21	—	—	—	1	1	23	3 693	7,16
1	—	99	—	—	—	—	—	40	—	—	1	2	1	44	9 321	11,15
—	—	467	5	2	1	1	11	37	1	—	1	6	—	65	18 088	10,72
—	—	208	—	—	—	—	—	19	—	—	—	1	1	22	3 614	12,42
—	—	296	—	—	—	—	—	35	—	1	—	1	—	37	6 786	9,11
—	—	971	5	2	1	1	12	91	1	1	1	8	1	124	28 488	10,46
1	—	36	—	1	2	1	3	45	1	1	1	1	3	59	5 472	17,71
—	—	19	1	1	7	—	—	109	—	1	—	—	1	120	13 754	8,69
—	—	14	—	—	—	—	—	34	—	—	—	—	—	34	3 490	6,88
—	—	26	—	—	—	—	—	—	—	—	—	—	—	—	3 424	8,21
—	—	1 117	—	1	1	—	1	53	1	—	1	—	—	58	11 157	7,36
—	—	260	—	—	1	—	—	37	—	—	—	—	1	39	12 046	10,17
—	—	1 436	1	2	9	—	1	233	1	1	1	—	2	251	43 871	8,43
—	—	2	—	1	—	—	—	3	—	—	—	1	1	6	5 565	5,92
—	—	2	—	—	—	—	—	22	—	—	—	1	2	25	12 521	7,06
—	—	28	—	—	—	—	1	27	1	—	—	—	—	29	5 477	6,72
2	—	125	3	1	2	1	8	73	—	—	1	11	2	102	26 493	8,90
—	—	1	—	—	—	—	—	—	—	—	—	—	—	—	3 153	5,76
—	—	2	—	—	—	1	—	—	—	—	—	—	—	1	1 222	7,15
—	—	3	—	—	—	1	—	—	—	—	—	—	—	1	4 375	6,09

ESTADO DE SÃO PAULO

MUNICIPIOS MUNICIPES	DISTRITOS DISTRICTS	DOMICILIOS DOMICILES									
		PARTICULARES Particuliers		COLLECTIVOS EN COMMUN							
		RESIDENCIAS Résidences		Asylos Asiles	Cadeias Prisons	Escolas Écoles	Fabricas ou oficinas Fabriques ou ateliers	Fazendas e outros estabelecimentos agricolas Fermes et autres établis- sements agricoles	Hos- pitaes Hô- pitaux	Hotéis HÔtels	Pensões ou casas de com- medas Pensions ou mai- sons garnies
		Occupa- das Occupées	Des- occupa- das Vacantes								
Piquete.....	Piquete.....	646	58	—	1	—	—	5	—	—	—
Piracaia.....	Piracaia.....	982	69	—	—	—	—	337	1	2	2
Piracicaba.....	Piracicaba.....	4.092	201	4	2	3	—	1.631	5	17	21
	V.lla Rezende.....	445	6	—	—	—	—	779	—	—	—
	Xarqueada.....	366	1	—	—	—	—	20	—	2	—
	TOTAL.....	4.903	203	4	2	3	—	2.430	5	19	21
Pirajú.....	Pirajú.....	1.239	129	—	1	—	—	178	1	5	1
	Sarutayá.....	56	—	—	—	—	—	29	—	—	—
	Timburi.....	192	5	—	—	—	—	41	—	1	—
	Mandury.....	571	3	—	1	—	—	14	—	3	10
	Bello Monte.....	184	15	—	—	—	—	28	—	—	—
TOTAL.....	2.242	152	—	2	—	—	290	1	9	11	
Pirajuby.....	Pirajuby.....	1.103	—	—	—	—	—	326	—	7	7
	Cafelandia.....	144	1	—	—	—	—	29	—	5	10
	TOTAL.....	1.247	1	—	—	—	—	355	—	12	17
Pirassununga.....	Pirassununga.....	1.034	142	1	1	1	—	177	1	1	9
Piratininga.....	Piratininga.....	1.004	2	—	1	—	1	107	1	4	6
Pitangueiras.....	Pitangueiras.....	393	11	—	2	—	—	236	—	—	4
	Ibitiuva.....	79	4	—	—	—	—	26	—	2	—
	Taquaral.....	27	5	—	1	—	—	54	—	—	—
	TOTAL.....	499	20	—	3	—	—	316	—	2	4
Platina.....	Platina.....	611	11	—	1	—	1	69	—	—	8
Porto Feliz.....	Porto Feliz.....	1.179	68	—	1	—	—	341	1	3	4
	Boituva.....	654	6	—	—	—	—	1	—	2	6
	TOTAL.....	1.833	74	—	1	—	—	342	1	5	10
Porto Ferreira.....	Porto Ferreira.....	265	14	—	—	—	—	94	—	2	1
Queluz.....	Queluz.....	681	30	—	1	—	—	37	1	1	—
Redempção.....	Redempção.....	1.270	48	—	1	—	—	—	—	—	1
Ribeira.....	Ribeira.....	812	5	—	—	—	—	2	—	—	—

ESTATISTICA DOMICILIARIA

STATISTIQUE DOMICILIAIRE

(CONTINUAÇÃO — SUITE)

		OUTRAS APPLICAÇÕES													População Po- pulation	Densidade Densité
		AUTRES APPLICATIONS														
Quar- teis Ca- ser- nes	Diver- sos Di- vers	TOTAL	De- posi- tos Dé- pôts	Escolas Éco- les	Escripto- rios Bu- reaux	Es- ta- ções Sta- tions	Fabricas ou officinas Fabri- ques ou ateliers	Casas de negocio Mai- sons de com- merce	REPARTIÇÕES ADMINISTRAÇÕES			Templos Tem- ples	Diversas Di- verses	TOTAL		
									federaes fé- dérales	estaduaes des États	municipaes mu- nicipa- les					
1	—	7	3	2	—	3	1	12	2	—	1	1	1	26	4.369	6,69
1	—	343	6	1	3	1	9	59	1	—	—	1	2	83	14.798	11,17
2	—	1.685	27	15	13	1	61	384	2	2	1	15	15	535	46.889	8,12
—	—	779	1	—	1	1	6	38	—	—	—	1	—	48	15.857	12,96
—	—	22	—	—	—	2	—	13	—	—	—	—	—	15	4.986	12,85
2	—	2.486	28	15	13	4	67	435	2	2	1	16	15	598	67.732	9,17
—	—	186	—	—	1	1	3	44	—	1	—	—	2	52	11.985	8,41
—	—	29	—	—	—	—	—	—	—	—	—	—	—	—	2.420	28,47
—	—	42	1	1	—	—	—	27	—	1	—	—	1	31	4.818	20,59
—	—	28	—	—	1	1	2	32	—	1	—	1	—	38	6.096	10,18
2	—	30	—	—	1	—	—	14	1	—	—	4	—	20	4.034	18,85
2	—	315	1	1	3	2	5	117	1	3	—	5	3	141	29.353	11,48
1	—	341	1	—	2	2	7	119	—	4	—	—	1	136	20.885	14,46
—	—	44	—	—	—	—	—	32	—	2	—	—	—	34	8.157	43,39
1	—	385	1	—	2	2	7	151	—	6	—	—	1	170	29.042	17,80
—	—	191	5	2	8	1	8	77	2	2	—	8	5	118	19.692	16,08
—	—	120	—	—	—	—	1	17	—	—	—	—	—	18	15.317	13,63
—	—	242	—	1	—	1	1	51	—	—	—	1	1	56	8.502	13,39
—	—	28	—	—	—	—	—	14	—	—	—	1	—	15	2.120	19,81
—	—	55	—	3	—	—	—	7	—	1	—	1	1	13	2.728	33,27
—	—	325	—	4	—	1	1	72	—	1	—	3	2	84	13.350	16,20
—	—	79	1	—	—	—	—	2	—	—	2	1	—	6	5.816	8,43
—	—	350	—	—	—	1	5	38	—	1	—	1	3	49	12.419	8,12
—	—	9	3	3	2	1	7	50	1	2	—	1	4	74	4.973	7,50
—	—	359	3	3	2	2	12	88	1	3	—	2	7	123	17.392	7,93
—	—	97	1	—	2	—	1	30	1	2	—	—	3	40	5.521	15,25
—	—	40	—	1	4	1	—	43	—	1	1	2	4	57	6.793	9,42
—	—	2	—	1	—	—	1	8	1	1	—	1	—	13	7.578	5,96
1	—	3	—	1	—	—	—	7	—	—	—	1	—	9	5.372	6,59

ESTADO DE SÃO PAULO

MUNICIPIOS MUNICIPES	DISTRITOS DISTRICTS	DOMICILIOS DOMICILES									
		PARTICULARES Particuliers — RESIDENCIAS Résidences		COLLECTIVOS EN COMMUN							
		Ocupa- das Occupés	Desocupa- das Vacantes	Asylos	Cadeias	Escolas	Fabricas ou officinas	Fazendas e outros estabelec- mentos agricolas	Hos- pitaes	Hoteis	Pensões ou casas de com- modas
				Asiles	Prisons	Écoles	Fabri- ques ou ateliers	Fermes et autres établis- se- ments agricoles	Hô- pitaux	Hôtels	Pensions ou maï- sons garnies
Ribeirão Bonito.....	Ribeirão Bonito.....	318	28	—	1	—	—	136	—	1	2
	Guarapiranga.....	67	2	—	—	—	—	20	—	—	—
	TOTAL.....	385	30	—	1	—	—	156	—	1	2
Ribeirão Branco.....	Ribeirão Branco.....	471	—	—	1	—	—	2	—	1	—
Ribeirão Preto.....	Ribeirão Preto.....	4.086	165	3	1	3	—	159	4	10	26
	Villa Bomfim.....	134	11	—	—	—	—	48	—	—	3
	TOTAL.....	4.220	177	3	1	3	—	207	4	10	29
Rio Bonito.....	Rio Bonito.....	870	6	—	1	—	—	23	—	—	1
	Piramboia.....	398	—	—	—	—	—	1	—	—	—
	TOTAL.....	1.268	6	—	1	—	—	24	—	—	1
Rio Claro.....	Rio Claro.....	4.670	232	2	1	2	—	48	3	4	5
	Itaquery.....	66	—	—	1	—	—	20	—	—	—
	Ipojuca.....	222	—	—	—	—	—	45	—	—	—
	Ityrapiua.....	149	—	—	—	—	—	26	—	1	4
	Santa Gertrudes.....	126	35	—	—	—	—	11	—	—	—
TOTAL.....	5.533	267	2	2	2	—	150	3	5	9	
Rio das Pedras.....	Rio das Pedras.....	518	4	—	1	—	—	51	—	—	—
Rio Preto.....	Rio Preto.....	3.857	13	2	1	—	—	1	—	16	7
	Central.....	894	22	—	—	—	—	—	—	4	1
	Igracio Uchôa.....	957	4	—	—	—	—	344	—	2	9
	Ibirá.....	261	20	—	1	—	—	1.041	—	3	1
	Polyrendaba.....	1.687	12	—	—	—	—	—	—	1	—
	Itapirema.....	688	11	—	—	—	—	—	—	—	—
	Cerradão.....	82	2	—	—	—	—	899	—	2	—
	São Jeronymo.....	671	—	—	—	—	—	—	—	—	—
	Monte Aprazivel.....	1.981	15	—	—	—	—	—	—	—	1
	Mirasol.....	2.327	—	—	—	—	—	—	—	—	—
	Taraby.....	1.187	4	—	1	—	—	13	—	1	1
Nova Granada.....	1.205	—	—	1	—	—	—	—	1	1	
TOTAL.....	15.797	103	2	4	—	—	2.298	—	30	21	

ESTATISTICA DOMICILIARIA

STATISTIQUE DOMICILIAIRE

(CONTINUAÇÃO - SUITE)

			OUTRAS APPLICAÇÕES												População Po- pulation	Densidade Densité
			AUTRES APPLICATIONS													
Quar- teis Ca- ser- nes	Diver- sos Di- vers	TOTAL	De- posi- tês Dé- pôts	Escolas Éco- les	Escrito- rios Bu- reaux	Es- ta- ções Sta- tions	Fabricas ou officinas Fabri- ques ou ateliers	Casas de negocio Mais- sons de com- merce	REPARTIÇÕES			Templos Temp- ples	Diversas Di- verses	TOTAL		
									ADMINISTRAÇÕES							
						fédérales			estaduaes des États			municipaes mu- nicipa- les				
—	—	140	2	1	2	5	6	74	1	4	1	2	4	102	11.437	24,97
—	—	20	—	—	1	—	—	13	—	—	—	1	—	15	2.132	24,51
—	—	160	2	1	3	5	6	87	1	4	1	3	4	117	13.569	24,90
—	—	4	—	1	—	—	—	13	1	—	—	1	—	16	3.156	6,64
—	1	207	10	13	23	4	64	375	3	3	2	7	11	515	61.774	14,39
—	—	51	—	1	1	—	5	24	—	1	1	1	3	37	7.064	38,18
—	1	258	10	14	24	4	69	399	3	4	3	8	14	552	68.838	15,37
—	—	25	—	1	1	—	—	16	—	—	—	2	—	20	7.883	8,81
—	—	1	—	—	—	—	—	—	—	—	—	—	—	—	2.560	6,42
—	—	26	—	1	1	—	—	16	—	—	—	2	—	20	10.443	8,07
2	—	67	35	12	11	1	74	219	3	—	1	9	9	374	35.661	7,53
—	—	21	1	—	1	—	3	10	—	—	—	1	—	16	1.865	21,44
—	—	45	—	—	—	—	—	6	—	—	—	1	—	7	3.746	14,03
1	—	32	—	—	—	—	—	30	—	—	—	1	—	31	4.820	10,02
—	—	11	—	—	—	—	1	10	—	—	—	2	—	13	4.324	31,56
3	—	176	36	12	12	1	78	275	3	—	1	14	9	441	50.416	8,83
—	—	52	—	2	—	1	—	7	—	—	—	3	3	16	10.364	18,18
2	—	29	—	1	3	—	6	134	—	—	—	2	2	148	30.135	7,76
—	—	5	—	—	—	—	—	10	—	—	—	—	2	12	6.242	6,94
—	—	355	6	5	1	—	4	85	1	1	—	2	3	108	10.241	7,80
—	—	1.046	4	1	2	—	2	79	—	—	—	2	4	94	12.295	9,41
—	—	1	—	—	—	—	—	47	—	1	—	4	—	53	12.478	7,39
—	—	—	—	—	—	—	—	—	—	—	—	—	—	—	4.036	5,87
—	—	901	—	1	1	—	—	16	—	1	—	3	—	22	5.671	5,77
—	—	—	—	—	—	—	—	3	—	—	—	—	—	3	5.930	8,84
—	—	1	—	2	1	—	—	52	—	1	—	1	—	57	12.005	6,06
—	—	—	—	—	—	—	—	1	—	—	—	—	—	1	13.832	5,94
—	—	16	—	—	1	—	—	21	—	—	—	1	—	23	6.756	5,62
—	—	3	—	—	1	—	—	30	—	1	—	—	—	33	7.175	5,94
2	—	2.357	10	10	10	—	14	478	1	5	—	15	11	554	126.796	6,98

ESTADO DE SÃO PAULO

MUNICIPIOS MUNICIPES	DISTRICTOS DISTRICTS	DOMICILIOS DOMICILES									
		PARTICULARES Particuliers — RESIDENCIAS Résidences		COLLECTIVOS EN COMMUN							
		Ocupa- das Occupées	Des- ocupa- das Vacantes	Asylos	Cadeias	Escolas	Fabricas ou officinas	Fazendas e outros estabeci- mentos agricolas	Hos- pitaes	Hotels	Pensões ou casas de com- modos
				Asiles	Prisons	Écoles	Fabri- ques ou ateliers	Fermes et autres établis- se- ments agricol- es	HÔ- pitaux	Hôtels	Pensi- ons ou mai- sons garnies
Sallesopolis.....	Sallesopolis.....	1.198	32	—	1	—	—	—	—	2	—
Salto.....	Salto.....	1.000	8	—	—	—	—	45	—	2	2
Salto G. do Paranapanema	Salto G. do Paranapanema...	640	32	—	1	1	—	141	—	7	2
Santa Adelia.....	Santa Adelia.....	420	19	—	—	—	—	165	—	1	5
	Pindorama.....	169	12	—	—	—	—	74	—	1	—
	Ururahy.....	269	—	—	—	—	—	95	—	—	—
	TOTAL.....	858	31	—	—	—	—	334	—	2	5
Santa Barbara.....	Santa Barbara.....	761	6	—	—	—	—	127	—	2	1
Sta. Barbara do Rio Pardo	Sta. Barbara do Rio Pardo	1.301	1	—	1	—	—	2	—	—	—
Santa Branca.....	Santa Branca.....	948	31	—	1	—	—	37	—	—	11
Santa Cruz da Conceição..	Santa Cruz da Conceição	205	5	—	1	—	—	201	—	—	—
Sta. Cruz do Rio Pardo	Santa Cruz do Rio Pardo	1.940	—	—	—	—	—	39	1	2	3
	Bernardino de Campos...	341	17	—	1	—	—	20	—	3	1
	Chavantes.....	241	—	—	—	—	—	38	—	5	—
	TOTAL.....	2.522	17	—	1	—	—	97	1	10	4
Santa Izabel.....	Santa Izabel.....	1.480	106	—	—	—	—	—	—	1	—
Santa Rita do Passa Quatro	Santa Rita do Passa Quatro	693	108	—	1	—	—	111	1	2	6
	Santa Cruz da Estrella..	135	21	—	—	—	—	47	—	—	—
	TOTAL.....	828	129	—	1	—	—	158	1	2	6
Santa Rosa.....	Santa Rosa.....	233	8	—	—	—	1	124	—	1	1
Santo Amaro.....	Santo Amaro.....	2.170	65	—	—	1	—	1	1	—	1
S. Antonio da Alegria	S. Antonio da Alegria	984	11	—	1	—	—	—	—	4	—
Santo Antonio da Boa Vista	Santo Antonio da Boa Vista	753	11	—	—	—	—	1	—	—	2
	Caputera.....	270	—	—	—	—	—	—	—	—	—
	TOTAL.....	1.023	11	—	—	—	—	1	—	—	2
Santos.....	Santos.....	10.479	329	3	1	6	—	149	3	33	1.129

ESTATISTICA DOMICILIARIA

STATISTIQUE DOMICILIAIRE

(CONTINUAÇÃO — suite)

OUTRAS APLICAÇÕES															População Po- pulation	Densidade Densité
AUTRES APPLICATIONS																
Quar- teis Ca- ser- nes	Diver- sos Di- vers	TOTAL	De- positos Dé- pôts	Escolas Éco- les	Esripto- rios Bu- reaux	Es- ta- ções Sta- tions	Fabricas ou officinas Fabri- ques ou ateliers	Casas de negocio Mai- sons de com- merce	REPARTIÇÕES ADMINISTRATIONS			Templos Tem- ples	Diversas Di- verses	TOTAL		
									federaes fé- dérales	estaduaes des États	municipaes mu- nicipa- les					
—	—	3	—	1	—	—	3	25	1	1	—	4	—	35	7.426	6,18
—	—	49	3	—	—	1	1	57	—	1	1	—	5	69	9.934	9,47
—	—	152	4	—	1	2	4	67	1	1	1	1	1	83	7.224	9,12
1	—	172	4	2	—	1	12	54	1	—	—	—	2	76	8.085	13,66
—	—	75	—	—	1	—	—	37	—	—	—	1	1	40	3.689	15,12
—	—	95	—	1	1	—	—	15	—	—	—	—	—	17	5.650	15,52
1	—	342	4	3	2	1	12	106	1	—	—	1	3	133	17.424	14,52
—	—	130	—	—	2	2	3	51	—	—	—	1	1	60	9.621	10,80
—	—	3	—	—	—	1	—	23	—	—	—	1	—	25	8.192	6,28
—	—	49	—	—	—	—	—	16	—	—	—	9	1	26	7.228	7,25
—	—	202	—	—	—	1	—	18	—	1	—	1	—	21	5.955	14,66
1	2	48	—	—	2	1	8	113	—	1	—	2	—	127	19.481	9,80
—	—	25	—	1	2	—	1	41	—	1	—	1	1	48	4.506	12,31
—	—	43	—	—	—	—	—	2	—	—	—	—	—	2	8.469	29,82
1	2	116	—	1	4	1	9	156	—	2	—	3	1	177	32.456	12,30
1	—	2	—	1	2	—	1	20	2	4	2	22	2	56	8.540	5,76
—	—	121	—	2	4	1	11	78	2	2	1	5	8	114	16.491	20,26
—	—	47	—	—	—	—	—	9	—	2	—	1	—	12	3.716	20,42
—	—	168	—	2	4	1	11	87	2	4	1	6	8	126	20.207	20,29
—	—	127	—	1	2	6	5	45	1	—	—	2	2	64	10.620	29,50
—	—	4	2	2	1	1	6	67	—	1	1	11	4	96	14.101	6,49
—	—	5	—	1	—	—	—	19	—	1	—	1	1	23	6.673	6,75
—	—	3	—	—	—	—	—	6	—	—	—	—	—	6	5.283	6,99
—	—	—	—	—	—	—	—	10	—	—	—	—	—	10	1.863	6,90
—	—	3	—	—	—	—	—	16	—	—	—	—	—	16	7.146	6,96
3	1	1.328	71	22	79	2	50	863	5	1	4	6	24	1.127	102.589	8,69

ESTADO DE SÃO PAULO

MUNICIPIOS MUNICIPES	DISTRITOS DISTRICTS	DOMICILIOS DOMICILES									
		PARTICULARES Particuliers — RESIDENCIAS Résidences		COLLECTIVOS EN COMMUN							
		Occupa- das Occupées	Desoccupa- das Vacantes	Asylos Asiles	Cadeias Prisons	Escolas Écoles	Fabricas ou officinas Fabri- ques ou ateliers	Fazendas e outros estabeleci- mentos agricolas Fermes et autres établis- se- ments agricoles	Hos- pitaes Hô- pitaux	Hotéis Hôtels	Pensões ou casas de comodos Pensions ou maisons garnies
São Bento do Sapucahy	São Bento do Sapucahy	849	1	—	1	—	—	84	1	1	—
	Campos do Jordão...	389	—	—	—	—	—	2	—	4	6
	Candelaria.....	290	—	—	—	—	—	—	—	—	—
	Santo Antonio do Pinhal	691	1	—	—	—	—	17	—	—	—
	TOTAL.....	2.219	2	—	1	—	—	103	1	5	6
São Bernardo.....	São Bernardo.....	996	18	—	—	—	—	—	—	1	6
	Santo André.....	1.158	21	—	—	—	—	—	—	—	10
	São Caetano.....	665	18	—	—	—	—	—	—	1	3
	Ribeirão Pires.....	614	69	—	1	—	—	4	—	—	8
	Paranapiacaba.....	511	14	—	—	—	—	2	—	—	30
	TOTAL.....	3.944	140	—	1	—	—	6	—	2	57
São Carlos.....	São Carlos.....	2.821	175	—	1	2	—	258	1	9	16
	Ibaté.....	148	5	—	1	—	—	49	—	—	—
	Santa Eudoxia.....	108	17	—	—	—	—	15	—	—	—
	TOTAL.....	3.077	197	—	2	2	—	322	1	9	16
S. João da Boa Vista	São João da Boa Vista	1.344	28	1	2	2	—	337	1	10	1
	Vargem Grande.....	859	17	—	—	—	—	53	—	3	4
	Cascavel.....	298	5	—	—	—	—	45	—	2	—
	TOTAL.....	2.501	50	1	2	2	—	435	1	15	5
São João da Bocaina...	São João da Bocaina..	513	31	—	—	—	—	144	1	2	2
São Joaquim.....	São Joaquim.....	394	10	—	1	—	—	186	—	4	12
São José do Barreiro..	São José do Barreiro	569	17	—	—	—	—	20	2	—	—
S. José do Rio Pardo	São José do Rio Pardo	1.135	107	2	1	—	—	245	1	1	5
	Gramma.....	254	35	—	—	—	—	66	—	—	—
	Espirito Santo do Rio do Peixe	294	16	—	—	—	—	169	—	—	—
	TOTAL.....	1.683	158	2	1	—	—	480	1	1	5
São José dos Campos	São José dos Campos	4.816	93	1	1	—	—	12	1	2	5
	S. Francisco Xavier..	507	46	—	1	—	—	—	—	—	—
	TOTAL.....	5.323	139	1	2	—	—	12	1	2	5

ESTATISTICA DOMICILIARIA

STATISTIQUE DOMICILIAIRE

(CONTINUAÇÃO — SUITE)

		OUTRAS APLICAÇÕES													População Po- pulation	Densidade Densité
		AUTRES APPLICATIONS														
Quar- teis Ca- ser- nes	Diver- sos Di- vers	TOTAL	De- positos Dé- pôts	Escolas Éco- les	Escrito- rios Bu- reaux	Es- ta- ções Sta- tions	Fabricas ou officinas Fabri- ques ou ateliers	Casas de negocio Mai- sons de com- merce	REPARTIÇÕES ADMINISTRATIONS			Templos Tem- ples	Diversas Di- verses	TOTAL		
									federaes fé- dérales	estaduaes des États	municipaes mu- nicipa- les					
—	—	87	—	—	2	—	2	31	1	1	—	2	—	39	8.264	8,83
—	—	12	—	—	—	—	—	4	—	—	—	—	—	4	2.797	6,98
—	—	—	—	—	—	—	—	—	—	—	—	—	—	—	1.598	5,51
—	—	17	—	—	—	—	—	6	—	—	—	1	—	7	4.031	5,69
—	—	116	—	—	2	—	2	41	1	1	—	3	—	50	16.690	7,15
1	—	8	—	—	—	—	2	31	—	—	—	—	—	33	6.066	6,04
—	—	10	1	1	2	—	17	72	1	2	1	1	2	100	7.347	6,29
1	—	5	1	1	—	—	3	21	—	—	—	—	—	26	4.689	7,00
—	—	13	4	1	—	—	1	22	—	—	—	6	1	35	3.628	5,79
—	—	32	—	—	—	1	—	28	—	5	—	—	—	34	3.485	6,42
2	—	68	6	3	2	1	23	174	1	7	1	7	3	228	25.215	6,28
1	—	288	9	2	5	6	29	148	2	3	—	5	9	218	42.282	13,60
—	—	50	1	3	—	2	1	20	—	1	—	2	—	30	7.659	38,68
—	—	15	—	3	1	3	2	24	—	—	—	—	—	33	4.284	34,83
1	—	353	10	8	6	11	32	192	2	4	—	7	9	281	54.225	15,81
2	1	357	1	4	10	1	20	160	1	3	1	5	8	214	35.872	21,09
—	—	60	—	—	2	—	—	53	—	—	1	—	—	56	12.125	13,19
—	—	47	1	—	1	—	2	8	—	1	—	—	—	13	3.996	11,58
2	1	464	2	4	13	1	22	221	1	4	2	5	8	283	51.993	17,53
—	—	149	—	3	2	2	1	95	1	1	1	1	4	111	14.889	22,49
—	—	203	1	—	1	1	2	81	1	—	1	1	1	90	9.130	15,29
—	—	22	—	—	—	1	—	—	1	—	1	3	1	7	4.879	8,26
—	—	255	3	2	2	7	17	61	1	3	1	2	6	105	32.507	23,39
—	—	66	—	—	—	—	—	4	—	1	—	2	3	10	8.040	25,13
—	—	169	—	—	—	—	—	11	—	1	—	1	—	13	7.605	16,43
—	—	490	3	2	2	7	17	76	1	5	1	5	9	128	48.152	22,16
2	—	24	18	4	3	1	18	103	3	5	1	13	3	172	27.555	5,69
—	—	1	—	—	—	—	—	3	—	—	—	3	—	6	3.126	6,15
2	—	25	18	4	3	1	18	106	3	5	1	16	3	178	30.681	5,74

ESTADO DE SÃO PAULO

MUNICIPIOS MUNICIPES	DISTRICTOS DISTRICTS	DOMICILIOS DOMICILES									
		PARTICULARES Particuliers		COLLECTIVOS EN COMMUN							
		RESIDENCIAS Résidences		Asylos Asiles	Cadeias Prisons	Escolas Écoles	Fabricas en officinas Fabri- ques ou ateliers	Fazendas e outros estabeleci- mentos agricolas Fermes et autres établis- se- ments agricoles	Hos- pitaes Hô- pitaux	Hotéis Hôtels	Pensões ou casas de com- modos Pensions ou mai- sons garnies
		Occupa- das Occupées	Des- occupa- das Vacan- tes								
S. Luiz do Parahytinga	São Luiz do Parahytinga	2.841	55	—	1	—	—	17	1	1	1
São Manoel.....	São Manoel.....	959	59	—	1	—	—	81	1	6	6
	Igatassú.....	336	—	—	1	—	—	30	—	—	—
	Apparecida.....	176	—	—	—	—	—	24	—	—	—
	Aréopolis.....	200	—	—	—	—	—	16	—	—	—
	TOTAL.....	1.671	59	—	2	—	—	151	1	6	6
São Miguel Archanjo	São Miguel Archanjo	1.705	—	—	1	—	—	—	—	1	1
São Paulo.....	Sé.....	1.199	62	1	—	5	—	—	—	19	76
	Moóca.....	9.147	61	—	—	1	—	—	—	3	67
	Consoiação.....	5.183	103	2	2	11	—	—	2	6	212
	Dom Retiro.....	4.680	47	—	1	1	—	—	—	1	63
	Cambucy.....	2.608	32	—	—	—	—	—	2	—	7
	Santa Cecilia.....	5.152	104	—	—	4	—	1	1	1	49
	Percizes.....	1.097	19	—	—	—	—	—	2	—	13
	Bella Vista.....	5.186	76	2	—	2	—	—	3	—	223
	Villa Marianna.....	3.251	61	5	—	4	—	—	1	—	19
	Braz.....	10.940	42	—	1	—	—	—	—	3	47
	Penha de França.....	910	25	3	—	—	—	—	—	—	3
	Ypiranga.....	1.634	21	6	1	—	—	—	—	—	5
	Sant'Anna.....	4.834	132	1	1	1	—	1	1	1	19
	Lapa.....	2.913	4	—	—	—	—	—	—	1	—
	Nossa Senhora do O'	701	46	—	2	—	—	40	—	—	7
São Miguel.....	776	46	—	—	—	—	18	—	—	—	
Butantan.....	880	63	—	1	—	—	—	—	—	1	
Osasco.....	623	7	—	1	—	—	8	—	—	6	
Liberdade.....	4.814	84	3	—	6	—	—	—	—	104	
Beléuzinho.....	7.458	42	2	2	1	—	1	1	—	21	
Santa Ephigenia.....	4.594	116	2	3	6	—	—	2	47	370	
	TOTAL.....	78.580	1.193	27	15	42	—	69	15	82	1.312

ESTATISTICA DOMICILIARIA

STATISTIQUE DOMICILIAIRE

(CONTINUAÇÃO — SUITE)

OUTRAS APLICAÇÕES															População Po- pulation	Densidade Densité
AUTRES APPLICATIONS																
Quar- teis Ca- ser- nes	Diver- sos Di- vers	TOTAL TOTAL	De- posi- tós	Escolas Éco- les	Escripto- rios Bu- reaux	Es- ta- ções Sta- tions	Fabricas ou officinas Fabri- ques ou ateliers	Casas de negocio Mai- sons de com- merce	REPARTIÇÕES ADMINISTRATIONS			Templos Tem- ples	Diversas Di- verses	TOTAL TOTAL		
									fede- raes fé- dérales	estada- uaes des États	municipaes mu- nicipa- les					
—	—	21	—	2	2	—	5	30	2	—	—	2	—	43	17.870	6,24
—	—	95	5	1	—	1	1	108	1	—	—	3	3	123	22.416	21,27
—	—	31	—	—	—	—	—	13	—	—	—	—	—	13	9.553	26,03
—	—	24	—	—	—	—	—	—	—	—	—	—	—	—	3.689	18,45
—	—	16	—	—	—	—	—	—	—	—	—	—	—	—	3.769	17,45
—	—	166	5	1	—	1	1	121	1	—	—	3	3	136	39.427	21,46
—	—	3	—	—	—	—	—	18	—	—	—	—	—	18	10.948	6,41
4	—	105	23	10	2.479	1	100	1.239	8	10	1	6	54	3.931	10.967	8,41
1	—	72	98	14	5	5	173	588	3	3	—	3	10	902	69.209	7,51
1	—	236	27	8	2	—	73	534	—	2	1	5	22	674	46.130	8,51
1	—	67	39	11	4	—	75	252	1	1	—	3	11	397	29.804	6,28
2	—	11	4	2	1	—	21	96	—	1	—	2	2	129	17.233	6,58
2	2	60	54	6	2	1	46	262	1	6	—	4	4	386	45.712	8,77
—	—	15	—	—	—	—	4	38	—	—	—	1	—	43	8.449	7,60
—	1	231	7	10	—	—	44	276	—	2	—	4	4	347	44.668	8,25
2	—	31	38	4	4	1	29	122	—	3	—	3	7	211	22.612	6,89
—	—	51	93	8	—	—	119	708	2	2	1	4	5	942	67.074	6,10
—	—	6	—	1	—	1	13	53	—	1	—	3	3	75	6.080	6,64
—	—	12	3	1	3	—	9	55	1	1	—	6	4	83	12.064	7,33
2	—	27	5	4	3	5	48	145	4	1	1	14	6	236	31.202	6,42
—	—	1	—	1	—	1	10	118	—	1	1	—	—	132	22.001	7,55
—	—	49	5	4	—	5	3	27	—	—	—	6	—	50	5.534	7,38
—	—	18	—	—	—	2	2	9	1	—	—	10	—	24	4.702	5,92
—	1	3	28	5	—	—	30	57	—	—	—	7	3	130	5.319	6,02
—	—	15	—	—	—	2	—	26	—	—	—	2	3	33	4.178	6,55
2	—	115	33	5	17	—	74	387	3	5	—	4	7	535	38.860	7,88
1	—	29	142	16	7	—	135	366	1	2	—	11	9	689	45.828	6,12
5	—	435	187	12	40	2	206	824	2	10	1	6	12	1.302	41.407	8,23
23	4	1.589	786	122	2.567	26	1.214	6.182	27	51	6	104	166	11.251	579.033	7,22

ESTADO DE SÃO PAULO

MUNICIPIOS MUNICIPES	DISTRITOS DISTRICTS	DOMICÍLIOS DOMICILES										
		PARTICULARES Particuliers — RESIDENCIAS Résidences		COLLECTIVOS EN COMMUN								
		Occupa- das Occupées	Des- ocupa- das Vacan- tes	Asylos Asiles	Cadeias Prisons	Escolas Écoles	Fabricas ou officinas Fabri- ques ou ateliers	Fazendas e outros estabeleci- mentos agricolas Fermes et autres éta- blis- se- ments agricole- les	Hos- pitaes HÔ- pitaux	Hoteis Hôtels	Pensões ou casas de com- modos Pensi- ons ou mai- sons garnies	
São Pedro.....	São Pedro.....	300	12	—	1	—	—	433	1	2	—	
	Santa Maria.....	145	14	—	—	—	—	58	—	—	1	
	TOTAL.....	445	26	—	1	—	—	491	1	2	1	
São Pedro do Turvo..	São Pedro do Turvo	957	12	—	—	—	—	5	—	—	—	
São Roque.....	São Roque.....	1.872	14	—	1	—	—	68	—	4	—	
	Mayrink.....	595	—	—	—	—	—	—	—	1	4	
	TOTAL.....	2.467	14	—	1	—	—	68	—	5	4	
São Sebastião.....	São Sebastião.....	1.007	81	—	1	—	—	2	—	1	—	
São Simão.....	São Simão.....	929	68	1	1	—	1	129	2	4	7	
	Serra Azul.....	269	6	—	1	—	—	66	—	1	1	
	TOTAL.....	1.198	74	1	2	—	1	195	2	5	8	
São Vicente.....	São Vicente.....	970	19	—	—	—	—	138	—	—	10	
Sarapuí.....	Sarapuí.....	624	1	—	1	—	—	—	—	—	—	
Serra Negra.....	Serra Negra.....	603	69	—	1	—	—	314	1	2	3	
	Lindoya.....	299	30	—	1	—	—	164	—	1	10	
	TOTAL.....	902	99	—	2	—	—	478	1	3	13	
Sertãozinho.....	Sertãozinho.....	721	1	—	—	—	—	206	—	—	7	
	Ponta.....	258	2	—	1	—	—	97	—	1	11	
	Santa Cruz das Posses	74	13	—	1	—	—	93	—	—	—	
	Pradoopolis.....	432	1	—	—	—	—	—	—	—	8	
	TOTAL.....	1.485	17	—	2	—	—	396	—	1	26	
Silveiras.....	Silveiras.....	1.225	67	—	—	—	—	20	1	—	—	
Socorro.....	Socorro.....	3.234	162	—	1	—	—	97	1	5	—	
Sorocaba.....	Sorocaba.....	5.873	57	5	1	1	—	26	2	7	3	
	Votorantim.....	205	—	—	—	—	—	—	—	—	—	
	Salto de Pirapora.....	306	—	—	—	—	—	9	—	—	—	
	TOTAL.....	6.384	57	5	1	1	—	35	2	7	3	
Tabapuã.....	Tabapuã.....	1.164	9	—	1	—	—	316	—	1	1	
Tambahú.....	Tambahú.....	616	11	—	1	—	—	86	—	3	1	

ESTATISTICA DOMICILIARIA

STATISTIQUE DOMICILIAIRE

(CONTINUAÇÃO — SUITE)

		OUTRAS APLICAÇÕES													População Po- pulation	Densidade Densité
		AUTRES APPLICATIONS														
Quar- teis Ca- ser- nes	Diver- sos Di- vers	TOTAL	De- positos Dé- pôts	Escolas Éco- les	Escripto- rios Bu- reaux	Es- ta- ções Sta- tions	Fabricas ou officinas Fabri- ques ou ateliers	Casas de negocio Mais- sons de com- merce	REPARTIÇÕES ADMINISTRATIONS			Templos Tem- ples	Diversas Di- verses	TOTAL		
									federaes fé- dérales	estadaes des États	municipaes mu- nicipa- les					
—	—	437	—	2	2	—	4	44	2	4	—	3	3	64	11.011	14,94
—	—	59	—	—	—	2	—	18	—	1	—	2	—	23	3.246	15,91
—	—	496	—	2	2	2	4	62	2	5	—	5	3	87	14.257	15,15
1	—	6	—	2	—	—	—	20	1	1	—	2	—	26	6.195	6,43
—	—	73	1	1	—	—	—	81	2	1	—	1	2	89	13.365	6,87
1	—	6	—	—	—	—	—	1	—	—	—	—	—	1	3.929	6,54
1	—	79	1	1	—	—	—	82	2	1	—	1	2	90	17.294	6,79
—	—	4	—	1	1	—	—	27	2	3	—	3	2	39	6.340	6,27
—	—	145	1	3	6	6	6	70	3	3	3	3	7	111	22.450	20,90
—	—	69	—	2	1	1	1	36	—	1	—	2	4	48	7.005	20,72
—	—	214	1	5	7	7	7	106	3	4	3	5	11	159	29.455	20,86
3	—	151	1	3	—	1	6	28	—	—	1	—	—	40	7.656	6,83
—	—	1	—	2	—	—	—	32	2	1	—	—	1	38	3.456	5,53
1	—	322	1	3	5	3	11	69	1	1	1	1	4	100	16.858	18,22
—	—	176	—	2	—	—	4	22	—	1	—	2	1	32	6.102	12,85
1	—	498	1	5	5	3	15	91	1	2	1	3	5	132	22.960	16,40
—	—	213	—	—	—	4	—	1	—	—	—	1	—	6	16.015	17,15
—	—	110	—	1	—	—	—	30	—	—	—	2	2	35	6.410	17,42
—	—	94	—	—	—	—	—	8	1	—	—	—	1	10	4.723	28,11
—	—	8	—	—	—	—	—	3	—	—	—	1	—	4	3.374	7,67
—	—	425	—	1	—	4	—	42	1	—	—	4	3	55	30.522	15,98
—	—	21	—	—	—	—	—	7	—	—	—	7	—	14	7.398	5,94
2	—	106	19	1	7	3	27	147	3	2	1	21	7	238	26.515	7,95
2	—	47	3	4	10	3	11	223	2	4	—	7	12	279	39.586	6,69
—	—	—	—	—	—	—	—	2	—	—	—	—	—	2	1.399	6,82
—	—	9	—	—	—	—	—	6	—	—	—	—	—	6	2.338	7,42
2	—	56	3	4	10	3	11	231	2	4	—	7	12	287	43.323	6,73
—	—	319	1	1	2	1	1	80	2	1	1	1	2	93	14.538	9,80
—	—	91	4	1	—	2	14	53	1	1	1	2	4	83	10.711	15,15

ESTADO DE SÃO PAULO

MUNICIPIOS MUNICIPES	DISTRITOS DISTRICTS	DOMICILIOS DOMICILES									
		PARTICULARES Particuliers — RESIDENCIAS Résidences		COLLECTIVOS EN COMMUN							
		Occupadas Occupées	Des-occupadas Vacantes	Asylos Asiles	Cadeias Prisons	Escolas Écoles	Fabricas ou officinas Fabriques ou ateliers	Fazendas e outros estabelecimentos agricolas Fermes et autres établissements agricoles	Hospitais Hôpitaux	Hotéis Hôtels	Pensões ou casas de comodos Pensions ou maisons garnies
Taquaritinga.....	Taquaritinga.....	912	28	—	1	—	1	275	1	2	15
	Santa Ernestina.....	23	2	—	—	—	—	87	—	—	—
	Jurema.....	125	—	—	—	—	—	86	—	1	—
	Candido Rodrigues...	117	—	—	1	—	—	73	—	—	—
	Guariroba.....	110	7	—	—	—	—	503	—	—	—
	TOTAL.....	1.287	37	—	2	—	1	1.024	1	3	15
Tatuhy.....	Tatuhy.....	2.225	79	2	—	—	—	201	1	6	42
	Cesario Lange.....	619	6	—	1	—	—	53	—	—	1
	Porangaba.....	885	11	—	—	—	—	170	—	1	19
	Quadra.....	533	—	—	—	—	—	55	—	—	—
	TOTAL.....	4.262	96	2	1	—	—	479	1	7	62
Taubaté.....	Taubaté.....	5.293	111	4	2	4	1	92	1	2	6
Tieté.....	Tieté.....	2.274	110	—	—	—	—	3	2	1	—
	Cerquillo.....	539	11	—	1	—	—	15	—	—	5
	Laras.....	173	—	—	—	—	—	—	—	—	—
	TOTAL.....	2.986	121	—	1	—	—	18	2	1	5
Tremembé.....	Tremembé.....	1.289	11	2	—	—	—	4	—	—	2
Ubatuba.....	Ubatuba.....	1.597	23	1	1	—	—	—	—	—	1
Una.....	Una.....	1.831	49	—	1	—	—	—	—	—	—
Villa Bella.....	Villa Bella.....	1.343	10	—	—	—	—	1	—	1	—
Viradouro.....	Viradouro.....	436	38	—	1	—	—	186	—	2	6
Xiririca.....	Xiririca.....	628	14	—	1	—	—	13	2	—	1
	Sete Barras.....	556	2	—	—	—	—	3	—	—	—
	Itaúna.....	697	—	—	—	—	—	1	—	—	—
	TOTAL.....	1.881	16	—	1	—	—	17	2	—	1
Yporanga.....	Yporanga.....	888	38	—	—	—	—	—	—	1	—
Ytá.....	Ytá.....	2.326	31	3	1	1	—	253	2	3	27
	TOTAL DO ESTADO	428.568	12.690	94	223	125	37	44.307	149	735	3.938

ESTATISTICA DOMICILIARIA

STATISTIQUE DOMICILIAIRE

(CONCLUSÃO — FIN)

		OUTRAS APLICAÇÕES													População Population	Densidade Densité
		AUTRES APPLICATIONS														
Quar- teis Ca- ser- nes	Diver- sos Di- vers	TOTAL	De- positos Dé- pôts	Escolas Éco- les	Escripto- rios Bu- reaux	Es- ta- ções Sta- tions	Fabricas ou officinas Fabri- ques ou ateliers	Casas de negocio Mai- sons de com- merce	REPARTIÇÕES ADMINISTRATIONS			Templos Temp- ples	Diversas Di- verses	TOTAL		
									federacs fé- dérales	estaduaes des États	municipaes mu- nicipa- les					
—	—	295	3	3	6	—	16	162	2	3	1	—	4	200	18.183	15,06
—	—	87	—	1	—	—	—	9	—	1	—	1	—	12	5.457	49,61
—	—	87	1	—	1	2	2	37	—	1	—	—	1	45	7.228	34,09
—	—	74	—	1	1	2	—	43	—	1	—	—	2	50	4.686	24,53
1	—	504	1	—	1	1	6	27	—	1	—	—	1	38	4.491	7,31
1	—	1.047	5	5	9	5	24	278	2	7	1	1	8	345	40.045	17,16
—	—	252	5	4	5	2	32	82	2	1	—	2	4	139	12.785	5,16
—	—	55	—	—	—	—	—	11	—	—	—	1	—	12	4.495	6,67
—	—	190	1	—	—	—	6	38	1	—	—	2	—	48	7.839	7,29
—	—	55	—	—	—	—	—	6	—	—	—	2	—	8	3.006	5,11
—	—	552	6	4	5	2	38	137	3	1	—	7	4	207	28.125	5,84
—	—	112	—	7	3	1	6	57	1	—	—	7	3	85	45.445	8,41
—	—	6	1	—	—	—	3	33	—	—	—	2	1	40	19.052	8,36
—	—	21	—	2	1	1	—	20	1	—	—	3	1	29	4.842	8,65
—	—	—	—	—	—	—	—	5	—	—	—	—	—	5	1.231	7,12
—	—	27	1	2	1	1	3	58	1	—	—	5	2	74	25.125	8,34
—	—	8	—	1	—	—	—	15	1	1	—	1	1	20	8.495	6,55
—	—	3	—	—	—	—	—	3	—	—	—	1	—	4	10.179	6,36
—	—	1	—	1	1	—	—	30	—	1	—	—	—	33	10.960	5,98
1	—	3	—	1	—	—	2	5	—	1	—	1	—	10	8.052	5,98
—	—	195	—	—	—	4	3	81	2	1	1	2	—	94	15.951	25,20
—	—	17	—	1	2	—	—	36	2	—	—	—	—	41	4.930	7,64
—	—	3	—	—	—	—	—	3	—	—	—	1	—	4	3.964	7,52
—	—	1	—	—	—	—	—	—	—	—	—	—	—	—	4.203	5,68
—	—	21	—	1	2	—	—	39	2	—	—	1	—	45	13.097	6,89
1	—	2	—	—	—	—	—	14	—	—	—	2	—	16	5.763	6,48
1	—	291	11	2	3	—	13	99	1	1	1	10	3	144	30.392	11,61
123	12	49.743	1.471	595	3.155	367	2.816	23.576	243	347	129	1.101	828	34.628	4.592.188	9,60

ESTADO DE SERGIPE

MUNICIPIOS MUNICIPES	DISTRICTOS DISTRICTS	NUMERO DE PREDIOS NOMBRE DE MAISONS							TOTAL TOTAL
		Terres Au-rez de chaussée	Asso- bradados Au dessus de chaussée	De De					
				2	3	4	5	+ de 5	
Annapolis.....	Annapolis.....	3.239	—	—	—	—	—	—	3.239
Aquidaban.....	Aquidaban.....	2.862	—	3	—	—	—	—	2.865
Aracajú.....	Aracajú.....	7.250	71	28	2	—	—	—	7.351
Araúá.....	Araúá.....	919	—	—	—	—	—	—	919
Buquim.....	Buquim.....	1.907	—	1	—	—	—	—	1.908
Campo do Britto.....	Campo do Britto.....	3.362	—	2	—	—	—	—	3.364
Campos.....	Campos.....	2.296	1	6	—	—	—	—	2.303
Capella.....	Capella.....	3.086	—	1	—	—	—	—	3.087
Divina Pastora.....	Divina Pastora.....	1.555	—	—	—	—	—	—	1.555
Espirito Santo.....	Espirito Santo.....	953	—	—	—	—	—	—	953
Estancia.....	Estancia.....	3.445	9	30	—	—	—	—	3.484
Gararú.....	Gararú.....	1.991	1	—	—	—	—	—	1.992
Itabaiana.....	Itabaiana.....	4.860	—	6	—	—	—	—	4.866
Itabaianinha.....	Itabaianinha.....	2.312	—	—	—	—	—	—	2.312
	Gerú.....	939	—	—	—	—	—	—	939
	TOTAL.....	3.251	—	—	—	—	—	—	3.251
Itaporanga.....	Itaporanga.....	2.437	1	3	—	—	—	—	2.441
Japaratuba.....	Japaratuba.....	1.888	—	—	—	—	—	—	1.888
Lagarto.....	Lagarto.....	4.397	—	2	—	—	—	—	4.399
Laranjeiras.....	Laranjeiras.....	2.530	8	47	—	—	—	—	2.585
Maroim.....	Maroim.....	2.105	2	13	1	—	—	—	2.121
Nossa Senhora das Dôres.....	Nossa Senhora das Dôres.....	3.642	—	1	—	—	—	—	3.643
Pacatuba.....	Pacatuba.....	2.603	—	1	—	—	—	—	2.604
Porto da Folha.....	Porto da Folha.....	1.221	—	6	—	—	—	—	1.227
	Canindé.....	471	—	—	—	—	—	—	471
	TOTAL.....	1.692	—	6	—	—	—	—	1.698
Propriá.....	Propriá.....	4.842	4	38	2	—	—	—	4.886
Riachão.....	Riachão.....	2.472	2	—	—	—	—	—	2.474
Riachuelo.....	Riachuelo.....	1.834	5	3	—	—	—	—	1.842
Rosario.....	Rosario.....	1.779	4	6	—	—	—	—	1.789
Santa Luzia.....	Santa Luzia.....	1.476	—	2	—	—	—	—	1.478
Santo Amaro.....	Santo Amaro.....	1.005	—	2	—	—	—	—	1.007
São Christovão.....	São Christovão.....	2.896	1	23	—	—	—	—	2.920
São Paulo.....	São Paulo.....	2.805	—	—	—	—	—	—	2.805
Siriry.....	Siriry.....	1.267	—	2	—	—	—	—	1.269
Socorro.....	Socorro.....	775	—	3	—	—	—	—	778
Villa Christina.....	Villa Christina.....	1.249	1	1	—	—	—	—	1.251
Villa Nova.....	Villa Nova.....	3.327	1	—	—	—	—	—	3.328
	TOTAL DO ESTADO..	87.997	111	230	5	—	—	—	88.343

ESTATISTICA PREDIAL

STATISTIQUE PRÉDIALE

CONDIÇÃO DOS PREDIOS CONDITION DES MAISONS						PROPRIEDADE DOS PREDIOS PROPRIÉTÉ DES MAISONS					População Population	Densidade Densité
Habitáveis Habitables			Em Eu			Particular Particulière	Pública Publique			TOTAL TOTAL		
Occupados Occupés	Desoccupados Vacantes	Total	construção ou re- construção ou re- construc- tion	ruínas ruines	Total		federal fédérale	estadual des États	municipal municipale			
3.198	41	3.239	1	1	3.241	3.239	—	—	2	3.241	18.505	5.71
2.861	4	2.865	1	—	2.866	2.863	1	—	2	2.866	18.611	6.49
7.170	181	7.351	130	18	7.499	7.465	11	22	1	7.499	37.440	4.99
889	30	919	1	—	920	919	—	—	1	920	5.763	6.26
1.848	60	1.908	22	12	1.942	1.939	2	—	1	1.942	9.050	4.66
3.361	3	3.364	—	—	3.364	3.361	—	—	3	3.364	18.018	5.36
2.153	150	2.303	16	2	2.321	2.318	—	—	3	2.321	14.055	6.06
3.076	11	3.087	5	7	3.099	3.095	1	—	2	3.099	19.563	6.31
1.508	47	1.555	—	—	1.553	1.553	—	—	2	1.555	7.398	4.76
903	50	953	2	4	959	957	—	1	1	959	4.573	4.77
3.215	269	3.484	23	35	3.542	3.535	1	5	1	3.542	15.868	4.48
1.948	44	1.992	3	2	1.997	1.992	—	3	2	1.997	11.917	5.97
4.794	72	4.866	—	—	4.866	4.860	1	5	—	4.866	28.665	5.89
2.257	55	2.312	10	—	2.322	2.316	3	3	—	2.322	12.872	5.54
894	45	939	2	2	943	943	—	—	—	943	4.921	5.29
3.151	100	3.251	12	2	3.265	3.259	3	3	—	3.265	17.853	5.47
2.410	31	2.441	8	16	2.465	2.464	1	—	—	2.465	12.484	5.06
1.885	3	1.888	4	—	1.892	1.892	—	—	—	1.892	9.558	5.05
4.297	102	4.399	9	6	4.414	4.409	—	2	3	4.414	26.084	5.91
2.451	114	2.565	1	5	2.591	2.591	—	—	—	2.591	12.661	4.89
2.648	73	2.721	—	2	2.723	2.720	—	1	2	2.723	7.998	3.77
3.617	26	3.643	4	—	3.647	3.642	—	—	5	3.647	19.419	5.32
2.603	1	2.604	—	—	2.604	2.601	—	3	—	2.604	13.023	5.00
1.126	101	1.227	6	—	1.233	1.230	—	—	3	1.233	6.653	5.40
471	—	471	—	—	471	471	—	—	—	471	3.014	6.40
1.597	101	1.698	6	—	1.704	1.701	—	—	3	1.704	9.667	5.67
4.785	101	4.886	10	1	4.897	4.889	4	1	3	4.897	25.636	5.24
2.332	142	2.474	2	10	2.486	2.482	1	1	2	2.486	14.329	5.76
1.834	8	1.842	2	11	1.855	1.854	—	—	1	1.855	11.177	6.03
1.703	86	1.789	4	3	1.796	1.792	—	1	3	1.796	8.716	4.85
1.453	25	1.478	2	—	1.480	1.480	—	—	—	1.480	7.868	5.28
984	23	1.007	1	1	1.009	1.005	—	2	2	1.009	5.207	5.16
2.799	121	2.920	14	4	2.938	2.933	1	1	3	2.938	14.093	4.80
2.688	117	2.805	3	—	2.808	2.807	—	—	1	2.808	16.252	5.79
1.211	58	1.269	—	5	1.274	1.272	—	—	2	1.274	6.600	5.18
777	1	778	—	1	779	774	—	—	5	779	5.327	6.84
1.222	29	1.251	3	4	1.258	1.255	—	—	3	1.258	7.494	5.96
3.262	66	3.328	5	7	3.340	3.335	—	4	1	3.340	16.242	4.86
86.033	2.310	88.343	294	159	88.796	88.654	27	55	60	88.796	477.064	5.37

ESTADO DE SERGIPE

MUNICIPIOS MUNICIPES	DISTRITOS DISTRICTS	DOMICILIOS DOMICILES									
		PARTICULARES Particuliers — RESIDENCIAS Résidences		COLLECTIVOS EN COMMUN							
		Occupadas Occupées	Des-occupadas Vacantes	Asylos Asiles	Cadeias Prisons	Escolas Écoles	Fabricas ou officinas Fabriques ou ateliers	Fazendas e outros estabeci- mentos agricolas Fermes et autres établis- se- ments agricoles	Hos- pitaes HO- pitaux	Hotéis Hôtels	Pensões ou casas de cam- medos Pensi- ons ou mai- sons garnies
Annapolis.....	Annapolis.....	3.179	41	—	—	—	—	—	—	—	—
Aquidaban.....	Aquidaban.....	2.818	4	—	—	—	—	6	—	2	—
Aracaju.....	Aracaju.....	6.917	181	1	1	10	—	2	1	3	6
Araua.....	Araua.....	881	30	—	—	—	—	1	—	—	—
Buquim.....	Buquim.....	1.754	60	—	—	—	—	7	—	1	3
Campo do Britto.....	Campo do Britto.....	3.333	3	—	—	—	—	—	—	1	—
Campos.....	Campos.....	2.116	150	—	1	—	—	—	1	—	1
Capella.....	Capella.....	2.827	11	—	—	—	—	16	1	—	1
Divina Pastora.....	Divina Pastora.....	1.116	47	—	—	—	—	44	—	—	1
Espirito Santo.....	Espirito Santo.....	877	50	—	—	—	—	3	—	—	—
Estancia.....	Estancia.....	2.721	269	1	1	—	—	26	2	3	15
Gararú.....	Gararú.....	1.920	44	—	—	—	—	—	—	—	—
Itabaiana.....	Itabaiana.....	4.783	72	—	—	—	—	1	—	—	—
Itabaianinha.....	Itabaianinha.....	2.240	53	—	—	—	—	—	—	2	—
	Cerú.....	888	45	—	—	—	—	—	—	—	—
	TOTAL.....	3.128	100	—	—	—	—	—	—	2	—
Itaporanga.....	Itaporanga.....	2.124	31	—	—	—	—	5	—	—	—
Japarutuba.....	Japarutuba.....	1.470	3	—	—	—	—	42	—	—	—
Lagarto.....	Lagarto.....	4.286	102	—	1	—	—	—	1	—	1
Laranjeiras.....	Laranjeiras.....	2.400	134	—	—	1	—	—	1	3	1
Maroim.....	Maroim.....	1.585	73	—	—	—	—	14	1	2	—
N. S. das Dóres.....	N. S. das Dóres.....	3.565	26	—	—	—	—	1	—	1	—
Pacatuba.....	Pacatuba.....	2.599	1	—	—	—	—	—	—	—	—
Porto da Folha.....	Porto da Folha.....	1.122	101	—	—	—	—	—	—	—	—
	Canindé.....	468	—	—	—	—	—	—	—	—	—
	TOTAL.....	1.590	101	—	—	—	—	—	—	—	—
Propriá.....	Propriá.....	4.704	101	—	1	1	—	—	1	1	2
Riachão.....	Riachão.....	2.311	142	—	—	—	—	—	—	—	1
Riachuelo.....	Riachuelo.....	1.293	8	—	—	—	—	40	—	—	—
Rosario.....	Rosario.....	1.679	85	—	—	—	—	—	1	—	—
Santa Luzia.....	Santa Luzia.....	1.447	25	—	—	—	—	—	—	—	—
Santo Amaro.....	Santo Amaro.....	835	23	—	1	—	—	12	—	—	—
São Christovão.....	São Christovão.....	2.736	121	3	1	—	—	2	—	—	—
São Paulo.....	São Paulo.....	2.656	117	—	—	—	—	—	—	1	—
Siriry.....	Siriry.....	1.123	58	—	—	—	—	11	—	—	—
Socorro.....	Socorro.....	771	1	—	—	—	—	—	—	—	—
Villa Christina.....	Villa Christina.....	902	29	—	—	—	—	33	—	—	—
Villa Nova.....	Villa Nova.....	3.241	66	—	1	—	—	—	—	—	—
	TOTAL DO ESTADO	81.687	2.310	4	8	12	—	266	10	20	32

ESTATISTICA DOMICILIARIA

STATISTIQUE DOMICILIAIRE

OUTRAS APLICAÇÕES															População Population	Densidade Densité	
AUTRES APPLICATIONS																	
Quar- teis Ca- ser- nes	Diver- sos Di- vers	TOTAL	De- positos Dé- pôts	Escolas Éco- les	Escrip- tos Bu- reaux	Es- ta- ções Sta- tions	Fabricas ou officinas Fabri- ques ou ateliers	Casas de negocio Mai- sons de com- merce	REPARTIÇÕES ADMINISTRATIONS			Templos Temp- ples	Diversas Di- verses	TOTAL			
									federas fé- dérales	estadnaes des États	municipaes muni- cipa- les						
—	—	—	—	—	—	—	—	19	—	—	1	—	—	20	18.505	5,82	
1	—	9	—	—	—	—	—	40	—	—	1	2	1	44	18.611	6,58	
6	—	30	3	5	14	—	5	192	7	12	1	7	10	256	37.440	5,39	
—	—	1	—	2	—	—	4	12	1	1	1	2	—	23	5.763	6,53	
1	—	12	—	2	—	1	3	28	1	—	—	3	—	38	9.050	5,12	
1	—	2	—	1	—	—	—	28	—	—	1	2	2	34	18.018	5,40	
—	—	3	—	5	2	—	—	44	3	1	1	10	1	95	14.055	6,63	
1	—	19	—	1	2	1	—	30	3	—	1	2	—	40	19.563	6,87	
1	—	46	—	—	—	—	—	14	—	—	—	4	—	18	7.398	6,37	
1	—	4	—	—	—	—	—	2	10	1	1	1	2	17	4.573	5,19	
—	—	48	7	2	1	—	115	77	2	3	1	10	3	221	15.868	5,73	
2	—	2	1	—	—	—	—	1	20	—	—	1	4	1	28	11.917	6,20
2	—	3	—	1	—	—	—	25	38	1	—	—	1	66	28.665	5,99	
1	—	3	1	3	—	1	—	26	3	1	1	2	—	41	12.872	5,74	
1	—	1	—	1	—	1	—	7	1	—	—	2	—	15	4.991	5,61	
2	—	4	1	4	—	2	6	33	4	1	1	4	—	56	17.863	5,70	
2	—	7	1	7	1	1	2	44	3	1	1	11	2	74	12.484	5,86	
—	—	42	—	1	—	1	—	2	2	—	—	—	—	6	9.558	6,32	
—	—	3	—	3	—	—	—	41	3	1	1	3	1	53	26.084	6,08	
—	—	6	1	—	—	—	—	4	—	—	1	14	1	21	12.661	5,26	
1	—	18	6	1	3	1	7	40	—	—	—	3	1	62	7.998	4,99	
1	—	3	5	1	—	—	—	43	—	—	—	2	1	61	19.419	5,44	
2	—	2	—	—	—	—	—	1	13	1	1	—	—	16	13.023	5,01	
1	—	1	—	—	—	—	—	6	—	—	1	1	1	9	6.653	5,92	
—	—	—	—	—	—	—	—	3	—	—	—	—	—	3	3.014	6,44	
1	—	1	—	—	—	—	—	9	—	—	1	1	1	12	9.667	6,08	
—	—	6	4	—	3	2	14	68	2	1	2	4	6	106	25.636	5,44	
1	—	2	1	5	—	—	—	29	3	1	1	13	1	54	14.329	6,19	
1	—	41	—	—	—	—	—	19	—	—	1	1	3	24	11.177	8,38	
1	—	2	—	—	—	1	2	27	1	—	1	5	2	39	8.716	5,19	
—	—	—	1	1	—	—	—	16	1	3	—	2	—	24	7.808	5,40	
—	—	13	—	1	1	—	—	9	1	—	1	1	—	14	5.207	6,14	
—	—	5	—	2	—	1	3	25	1	2	1	17	3	55	14.093	5,14	
1	—	2	3	—	—	—	5	16	—	1	—	—	—	25	16.252	6,11	
—	—	11	—	—	—	—	—	3	—	—	1	—	—	4	6.600	5,82	
—	—	—	—	1	—	—	—	—	1	1	—	1	1	5	5.327	6,91	
1	—	34	—	1	1	—	1	17	2	1	1	1	—	25	7.494	8,01	
2	—	3	1	2	2	—	10	22	1	1	—	5	—	44	16.242	5,01	
32	—	384	35	49	30	11	243	1.032	45	33	24	137	41	1.680	477.064	5,81	

TERRITORIO DO ACRE

MUNICIPIOS MUNICIPES	DISTRICTOS DISTRICTS	NUMERO DE PREDIOS NOMBRE DE MAISONS							TOTAL TOTAL
		Terreus Au-rez de chaussée	Asso- bradados Au dessus de chaussée	De De					
				2	3	4	5	+ de 5	
				PAVIMENTOS Étages					
Cruzeiro do Sul.....		2.823	4	2	—	—	—	—	2.829
Rio Branco.....		2.914	14	12	—	—	—	—	2.940
Senna Madureira.....		4.198	73	4	—	—	—	—	4.275
Villa Seabra.....		4.064	70	—	—	—	—	—	4.134
Xapury.....		1.941	212	8	—	—	—	—	2.161
	TOTAL.....	15.940	373	26	—	—	—	—	16.339

TERRITORIO DO ACRE

MUNICIPIOS MUNICIPES	DISTRICTOS DISTRICTS	DOMICILIOS DOMICILES									
		PARTICULARES Particuliers — RESIDENCIAS Résidences		COLLECTIVOS EN COMMUN							
		Occupa- das Occupées	Des- ocupa- das Vacantes	Asylos	Cadeias	Escolas	Fabricas ou officinas	Fazendas e outros estabeleci- mentos agricolas	Hos- pitaes	Hotéis	Pensões ou casas de com- modos
				Asiles	Prisons	Écoles	Fabri- ques ou ateliers	Fermes et autres établis- se- ments agricoles	Hô- pitaux	Hôtels	Pensi- ons ou mai- sons garnies
Cruzeiro do Sul.....		1.635	11	—	1	—	—	61	—	1	3
Rio Branco.....		2.635	7	—	1	—	—	15	1	5	44
Senna Madureira.....		1.855	563	—	1	—	—	7	1	1	84
Villa Seabra.....		2.191	2	—	1	—	—	156	—	—	20
Xapury.....		1.691	55	—	—	1	—	71	—	—	11
	TOTAL.....	10.007	638	—	4	1	—	310	2	7	162

ESTATISTICA PREDIAL

STATISTIQUE PRÉDIALE



CONDIÇÃO DOS PREDIOS CONDITION DES MAISONS						PROPRIEDADE DOS PREDIOS PROPRIÉTÉ DES MAISONS					População Population	Densidade Densité
Habitaveis Habitable			Em En			Particular Particulière	Publica Publique			TOTAL TOTAL		
Occupados Occupés	Desoccupados Vacantes	Total Total	construção ou re- construção construction ou re- construction	ruinas ruines	Total Total		federal fédérale	estadual des États	municipal municipale			
2.818	11	2.829	1	3	2.833	2.816	16	—	1	2.833	15.490	5,47
2.933	7	2.940	—	—	2.940	2.930	4	2	4	2.940	19.930	6,78
3.712	563	4.275	1	108	4.384	4.368	10	—	6	4.384	21.141	4,82
4.132	2	4.134	—	—	4.134	4.125	8	1	—	4.134	20.421	4,94
2.106	55	2.161	—	1	2.162	2.159	3	—	—	2.162	15.397	7,12
15.701	638	16.339	2	112	16.453	16.398	41	3	11	16.453	92.379	5,61

ESTATISTICA DOMICILIARIA

STATISTIQUE DOMICILIAIRE

OUTRAS APLICAÇÕES AUTRES APPLICATIONS															População Po- pulation	Densidade Densité
Quar- teis Ca- ser- nes	Diver- sos Di- vers	TOTAL	De- positos Dé- pôts	Escolas Éco- les	Escrito- rios Bu- reaux	Es- ta- ções Sta- tions	Fabricas ou officinas Fabri- ques ou ateliers	Casas de negocio Mai- sons de com- merce	REPARTIÇÕES ADMINISTRAÇÕES			Templos Tem- ples	Diversas Di- verses	TOTAL		
									federacs fé- dérales	estadnaes des États	municipaes mu- nicipa- les					
2	2	70	1	3	2	—	3	26	4	4	2	1	7	53	15.490	9,09
3	—	69	1	1	2	1	8	82	5	4	3	1	—	108	19.930	7,37
1	—	95	—	4	13	—	16	58	5	3	4	3	3	109	21.141	10,84
2	2	181	—	—	1	—	1	17	5	1	—	—	—	25	20.421	8,61
1	—	84	6	—	4	—	10	62	2	1	1	2	1	89	15.397	8,57
9	4	499	8	8	22	1	38	245	21	13	10	7	11	384	92.379	8,79

Predios de mais de 5 pavimentos arrolados no recenseamento de 1920
ESTADO DE SÃO PAULO



Dous aspectos da Fabrica Antarctica Paulista, no districto da Mooca
Capital de São Paulo

ERRATA

Página	Columna	Linha	Em lugar de	Leia-se
241	3	8	8	7
>	>	10	>	>
280	6	15 e 18	—	1
>	7	> > >	1	—
306	4	12	—	3
>	5	14	—	2
368	6	11	2	1
>	>	12	3	2
511	1	16	2	—
>	>	21	>	—
586	7	7 e 11	1	—
>	8	> > >	—	1

APPENDICE

Predios de mais de 5 pavimentos arrolados no recenseamento de 1920
ESTADO DE SÃO PAULO



Hotel Victoria, rua Antonio de Godoy, esquina do largo do Paysandú
Capital de São Paulo


RECENSEAMENTO DO BRAZIL

Realizado em 1 de Setembro de 1920

CUSTO DOS INQUERITOS

DEMOGRAPHICO E ECONOMICO

Predios de mais de 5 pavimentos arrolados no recenseamento de 1920
ESTADO DE SÃO PAULO



Moinho Santista e Bolsa do Café — Santos — Estado de S. Paulo

Em meados de Junho de 1923, afim de justificar as despesas do arrolamento censitario realizado em 1920, publicou a Directoria Geral de Estatistica um folheto de 36 paginas, com minuciosas informações sobre os gastos por ella feitos para a execução dos varios inqueritos ordenados pela lei n. 4.017, de 9 de Janeiro de 1920. Reproduzindo agora os esclarecimentos em tempo divulgados, com o accrescimento das despesas posteriormente realizadas até 31 de Dezembro de 1929, tem por objectivo completar o historico da operação censitaria, em todos os seus detalhes, de modo a assim facilitar emprehendimentos da mesma natureza, ulteriormente levados a effeito pelos poderes publicos da Nação.

A complexidade dos varios inqueritos effectuados, com exito, em Setembro de 1920, exige, para que sejam outros da mesma fórma bem succedidos, figurem, em conjuncto, nos volumes do recenseamento daquelle anno, todos os elementos informativos sobre as diversas phases dos trabalhos censitarios, facultando desta maneira ao governo e aos executadores de identicos censos uma orientação segura para suas futuras iniciativas, consideradas quer sob o ponto de vista da organização propriamente dita, quer sob o ponto de vista economico.

Illustrando a divulgação das tabellas relativas á contabilidade do recenseamento (*balancete das despesas nos Estados*), fez a Directoria de Estatistica, em Junho de 1923, as seguintes apreciações sobre a importancia despendida com a operação censitaria acima alludida.

CUSTO DOS INQUERITOS DEMOGRAPHICO E ECONOMICO

«Visa esta publicação dous fins: prestar contas publicamente das despesas do recenseamento feitas sob a responsabilidade da Directoria Geral de Estatistica e fornecer, ao mesmo tempo, um orçamento que possa, no futuro, servir para o calculo approximado do custo de identicas operações, — base de que não dispoz a Directoria de Estatistica ao realizar o inquerito de 1920. O espirito de economia que presidiu a execução desse difficil emprehendimento prejudicou, até certo ponto, a perfectibilidade maior a que poderiam attingir os inqueritos relativos á população, á agricultura e ás industrias. De facto, os gastos com os dous censos, demographico e economico, ficaram muito áquem da estimativa em que os orçara a Directoria de Estatistica, excedendo bastante os resultados que obteve á sua propria expectativa, quer no recenseamento da população quer nos recenseamentos agricola e industrial.

Como já tivemos ensejo de dizer, “não ha exemplo na administração do paiz de uma operação de tão grande vulto que custasse tão pouco aos cofres publicos”. O preço por unidade recenseada e a *per capita* correspondente á importancia total gasta para a execução dos tres censos, demographico, agricola e industrial, attestam de modo evidente a exeguidade do custo de cada um dos inqueritos, nos varios Estados do Brazil. O valor da *per capita*,

equivalente aos dous censos (demographic e economico), varia entre o minimo de 163 réis no Districto Federal e o maximo de 2\$054 no Territorio do Acre, attingindo a média em todo o paiz á *per capita* de 468 réis, ou, mais exactamente, a 703 réis, incluída a quantia despendida para a organização do serviço censitario e para a apuração dos varios recenseamentos até 31 de Dezembro de 1922.

Custo dos inqueritos demographic, agricola e industrial nos Estados e no Districto Federal ⁽¹⁾

ESTADOS, TERRITORIO DO ACRE E DISTRICTO FEDERAL	INQUERITO DEMOGRAFICO		INQUERITO INDUSTRIAL		INQUERITO AGRICOLA		TOTAL GERAL DAS DESPESAS	Valor da <i>per capita</i> abrangendo os tres inqueritos
	Numero de pessoas recen- seadas	Custo por uni- dade	Numero de fabricas re- censeadas	Custo por uni- dade	Numero de proprie- dades recen- seadas	Custo por uni- dade		
Alagoas.....	978.748	\$356	536	2\$549	8.840	1\$361	361:559\$943	\$369,41
Amazonas.....	363.166	\$864	81	3\$100	4.946	1\$440	321:075\$478	\$884,10
Bahia.....	3.334.465	\$521	806	3\$149	65.181	1\$413	1.833:219\$540	\$549,77
Ceará.....	1.319.228	\$422	645	2\$000	16.223	1\$213	577:732\$341	\$437,93
Espirito Santo.....	457.328	\$432	126	4\$238	20.941	1\$012	219:311\$843	\$479,55
Goyaz.....	511.919	\$877	27	4\$000	16.634	1\$745	477:872\$033	\$933,49
Maranhão.....	874.337	1\$064	256	3\$100	6.674	1\$440	940:479\$156	1\$075,64
Matto Grosso.....	246.612	1\$115	34	3\$100	3.484	1\$440	345:067\$004	1\$399,23
Minas Geraes.....	5.888.174	\$359	1.694	3\$100	115.655	1\$440	2.286:730\$284	\$388,35
Pará.....	983.507	\$588	191	4\$870	26.907	1\$752	626:794\$057	\$637,30
Parahyba do Norte.....	961.106	\$480	375	1\$213	18.378	2\$000	498:419\$696	\$518,58
Paraná.....	685.711	\$335	789	2\$863	30.951	1\$221	269:644\$022	\$393,23
Pernambuco.....	2.154.835	\$317	591	4\$061	23.336	1\$521	720:670\$970	\$334,44
Piauhy.....	609.003	\$715	98	3\$100	9.511	1\$440	449:451\$766	\$738,01
Rio de Janeiro.....	1.559.371	\$354	868	1\$301	23.699	1\$562	590:864\$992	\$378,91
Rio Grande do Norte.....	537.135	\$574	326	3\$100	5.678	1\$440	317:514\$920	\$591,12
Rio Grande do Sul.....	2.182.713	\$349	2.460	3\$683	124.990	1\$291	933:240\$388	\$427,55
Santa Catharina.....	668.743	\$392	953	4\$207	33.744	1\$161	305:053\$602	\$456,15
São Paulo.....	4.592.188	\$331	5.991	2\$726	80.921	1\$396	1.651:287\$609	\$359,58
Sergipe.....	477.064	\$479	779	1\$318	8.202	1\$072	238:292\$679	\$505,86
Territorio do Acre.....	92.379	2\$035	21	3\$100	1.170	1\$440	189:775\$117	2\$054,31
SOMMA.....	29.477.732		17.647		646.065		14.154:057\$440	
Districto Federal.....	1.157.873	\$163	2.087	3\$138	2.088	1\$766	198:793\$313	\$171,68
TOTAL.....	30.635.605	\$437	19.734	2\$927	648.153	1\$397	14.352:850\$753	\$468,50
Despesas preliminares com a installação do serviço censitario e apuração dos resultados dos inqueritos até 31 de Dezembro de 1922.....							7.360:045\$217	
Importancia total gasta até 31 de Dezembro de 1922.....							21.712:895\$970	\$708,75

(1) Até 31 de Dezembro de 1922. A média liquida, ou *per capita*, corresponde, no censo demographic, a 437 réis e, nos dois censos demographic e economico, a 468,50 réis. Incluída a quantia de 7.360:045\$217, correspondente ás despesas preliminares para a installação do serviço censitario e para os trabalhos de apuração, eleva-se a média geral a 708,75 réis.

Predios de mais de 5 pavimentos arrolados no recenseamento de 1920
ESTADO DA BAHIA



Um predio de sete pavimentos, ladeira da Conceição da Praia (á esquerda), no districto do mesmo nome, e outro de seis pavimentos (á direita), no districto da Sé Capital da Bahia

Confrontadas as despesas do recenseamento feito no Brazil, em 1920, com o custo de identicos inqueritos nos Estados Unidos (1910) e na Republica Argentina (1914), verifica-se que o coeﬃciente *per capita*, no censo brasileiro de 1920, é pouco inferior ao do censo dos Estados Unidos, em 1910, e muito menos elevado que o do censo da Republica Argentina, em 1914, não obstante a época economicamente mais desfavoravel em que foi executado o recenseamento no Brazil. É mesmo provavel que as despesas para a execução do nosso censo fiquem abaixo do custo do inquerito censitario effectuado no Estados Unidos, em Janeiro de 1920, apesar de não serem comparaveis, não só actualmente, como naquelle anno, as condições economicas dos Estados Unidos com as do Brazil.

PAIZES	Época do recenseamento	Numero de habitantes	DESPESAS			Custo per habitante	Cambio médio em 1910 e 1914	Conversão em réis
			Estados Unidos — Dollars	Argentina — Peso-papel	Brazil — Réis			
E. U. da America do Norte...	1910	91.972.266	15.968.665,03	—	—	Dollars 0,17,36	3\$100	588,16
Argentina.....	1914	7.905.502	—	3.952.751,00	—	Peso 0,50	1\$710	855,00
Brazil.....	1920	30.635.605	—	—	21.712:895\$970	Réis 708,75	—	708,75

Um indice que confirma ainda a modicidade do custo do recenseamento de 1920 é a média do numero de habitantes recenseados que corresponde a cada agente recenseur no Brazil, média mais satisfactoria que as médias apresentadas pelos outros dous alludidos paizes, conforme indica a comparação seguinte:

PAIZES	População recenseada	Numero de recenseadores	Média de habitantes que arrolou cada recenseur	Época do censo
E. U. da America do Norte.....	91.972.266	70.286	1.309	1910
E. U. do Brazil.....	30.635.605	18.179	1.685	1920
Republica Argentina.....	7.905.502	69.020	115	1914

Estando provado pela experiencia dos povos mais adeantados que a estatistica é hoje um elemento indispensavel á boa administração, é evidente que redundarão em grandes beneficios as despesas necessarias para que seja ella tão perfeita quanto possivel, não sendo razoavel, portanto, o excesso na economia levado ao exaggero de reduzir, infructuosamente, os proveitos que a maior perfeição dos inqueritos póde trazer, economicamente, á administração publica e particular. Será, portanto, de bom aviso não exaggerar, nos inqueritos que tiverem de ser realizados futuramente, o criterio da parcimonia ao extremo de sacrificar o exito das pesquisas censitarias, cujos resultados são tanto mais completos e compensadores quanto mais perfeita fôr a collecta dos dados estatisticos.

Sem a pretensão de ter operado milagres, nem a ufania de apresentar-se como administrador modelo, não occulta, entretanto, o signatario destas linhas a sua grande satisfação em tornar publicas as contas da Directoria Geral de Estatistica durante a execução do recenseamento de 1920. E' esse o


meio mais digno e expressivo de honrar a confiança do governo e de todos os brasileiros que acudiram patrioticamente ao appello da Directoria de Estatística na campanha censitaria e, depois della, em numerosa correspondencia, têm manifestado os seus applausos pela victoria do recenseamento, — applausos que constituem a maior recompensa a que podiam aspirar o director e os funcionarios da Estatística”.

Rio, 15 de Junho de 1923.



Predios de mais de 5 pavimentos arrolados no recenseamento de 1920

ESTADO DA BAHIA



Tres predios, um de sete pavimentos e dous de seis, na rua da Alfandega, districto da Conceição da Praia, Capital da Bahia

CONTABILIDADE DO REENSEAMENTO

Balancete das despesas censitarias nos varios Estados do Brazil

Predios de mais de 5 pavimentos arrolados no recenseamento de 1920
ESTADO DA BAHIA



Predio de sete pavimentos, rua do Corpo Santo, districto da Conceição da Praia
Capital da Bahia

ABERTURAS DE CREDITOS

Art. 88 da Lei n. 3.674, de 7 de Janeiro de 1919.....	300.000\$000	
Decreto n. 13.552, de 16 de Abril de 1919.....	200.000\$000	
Decreto n. 13.942, de 30 de Dezembro de 1919.....	250.000\$000	
Decreto n. 14.065, de 16 de Fevereiro de 1920.....	6.000.000\$000	
Decreto n. 14.515, de 2 de Dezembro de 1920.....	4.000.000\$000	
Decreto n. 14.603, de 5 de Janeiro de 1921.....	48.662\$577	
Decreto n. 14.674, de 16 de Fevereiro de 1921.....	8.000.000\$000	
Decreto n. 14.952, de 17 de Agosto de 1921.....	2.000.000\$000	
Decreto n. 15.368, de 15 de Fevereiro de 1922.....	5.000.000\$000	25.798:662\$577

DESPESAS EFFECTUADAS

Art. 88 da Lei 3.674			
Despendido.....	69:310\$901		
Saldo.....	230:689\$099	300.000\$000	
Decreto 13.552			
Despendido.....	194:405\$875		
Saldo.....	5:594\$125	200.000\$000	
Decreto 13.942			
Despendido.....	243:630\$480		
Saldo.....	6:369\$520	250.000\$000	
Decreto 14.065			
Despendido.....	5.922:002\$126		
Saldo.....	77:997\$874	6.000.000\$000	
Decreto 14.515			
Despendido.....	3.826:671\$084		
Saldo.....	173:328\$916	4.000.000\$000	
Decreto 14.603			
Despendido.....	47:626\$837		
Saldo.....	1:035\$740	48.662\$577	
Decreto 14.674			
Despendido.....	7.829:845\$530		
Saldo.....	170:154\$470	8.000.000\$000	
Decreto 14.952			
Despendido.....	961.219\$867		
Saldo.....	1.038:780\$133	2.000.000\$000	
Decreto 15.368			
Despendido.....	2.618:183\$270		
Em mão do pagador	202:000\$000	2.820:183\$270	
Saldo.....	2.179:816\$730	5.000.000\$000	
		<u>25.798:662\$577</u>	<u>25.798:662\$577</u>

ESTADO DE ALAGÔAS**CREDITOS DISTRIBUIDOS**

Decreto n. 14. 065, de 16 de Fevereiro de 1920.....	176.730\$000	
Decreto 14. 515, de 2 de Dezembro de 1920.....	100.000\$000	
Decreto n. 14. 674, de 16 de Fevereiro de 1921.....	100.000\$000	376.730\$0000

DESPESAS EFFECTUADAS

Decreto n. 14.065			
Gratificações.....	7.000\$000		
Diarias.....	3.638\$324		
Censo demographico	144.567\$820		
» industrial....	1.359\$800		
» agricola.....	6.715\$300		
Ajuda de custo.....	1.000\$000		
Transportes.....	3.507\$530		
Alugueis de predios....	100\$000		
Contas diversas.....	330\$394	168.219\$168	
Balanço			
Saldo.....		8.510\$832	176.730\$000
Decreto n. 14.515			
Gratificações.....	78.933\$946		
Diarias.....	7.730\$316		
Censo demographico	5.041\$700		
Ajuda de custo.....	2.000\$000		
Transportes.....	901\$400		
Moveis.....	1.544\$000		
Alugueis de predios....	75\$000		
Contas diversas.....	2.706\$717	98.933\$079	
Balanço			
Saldo.....		1.066\$921	100.000\$000
Decreto n. 14.674			
Gratificações.....	40.630\$890		
Diarias.....	8.007\$976		
Censo demographico	35.665\$540		
» industrial....	6\$000		
» agricola.....	5.312\$500		
Ajuda de custo.....	1.300\$000		
Transportes.....	3.082\$390		
Alugueis de predios....	62\$500		
Contas diversas.....	339\$900	94.407\$696	
Balanço			
Saldo.....		5.592\$304	100.000\$000
			376.730\$000
			376.730\$000

ESTADO DO AMAZONAS**CREDITOS DISTRIBUIDOS**

Decreto n. 14. 065, de 16 de Fevereiro de 1920.....	253.360\$000	
Decreto n. 14. 674, de 16 de Fevereiro de 1921.....	70.000\$000	323.360\$000
A transportar.....		323.360\$000

Predios de mais de 5 pavimentos arrolados no recenseamento de 1920
ESTADO DA BAHIA



Collegio Nossa Senhora da Soledade, rua da Soledade, districto de
Santo Antonio, Capital da Bahia

ESTADO DO AMAZONAS

Transporte.....			323.360\$000
DESPESAS EFFECTUADAS			
Decreto n. 14.065			
Gratificações.....	33.525\$962		
Diarias.....	8.579\$000		
Censo demographico	192.988\$952		
Ajuda de custo.....	1.600\$000		
Transportes.....	9.191\$100		
Moveis.....	1.109\$800		
Contas diversas.....	<u>4.215\$470</u>	251.210\$284	
Balanço			
Saldo.....		<u>2.149\$716</u>	253.360\$000
Decreto n. 14.674			
Gratificações.....	22.003\$314		
Diarias.....	3.219\$000		
Censo demographico	39.982\$600		
Transportes.....	4.160\$300		
Contas diversas.....	<u>499\$980</u>	69.865\$194	
Balanço			
Saldo.....		<u>134\$806</u>	70.000\$000
			<u>323.360\$000</u>
			<u>323.360\$000</u>

ESTADO DA BAHIA

CREDITOS DISTRIBUIDOS

Decreto n. 14.065, de 16 de Fevereiro de 1920.....	494.780\$000	
Decreto n. 14.515, de 2 de Dezembro de 1920.....	400.000\$000	
Decreto n. 14.674, de 16 de Fevereiro de 1921.....	<u>940.000\$000</u>	1.834.780\$000

DESPESAS EFFECTUADAS

Decreto n. 14.065			
Gratificações.....	260.825\$980		
Diarias.....	29.896\$000		
Censo demographico	137.001\$996		
» agricola.....	1.284\$724		
Ajuda de custo.....	14.500\$000		
Transportes.....	40.927\$200		
Moveis.....	2.644\$000		
Alugueis de predios...	815\$000		
Contas diversas.....	5.933\$500		
Semoventes.....	<u>450\$000</u>	494.278\$400	
Balanço			
Saldo.....		<u>501\$600</u>	494.780\$000
Decreto n. 14.515			
Gratificações.....	137.106\$899		
Diarias.....	5.380\$000		
Censo demographico	175.795\$233		
» industrial....	524\$800		
» agricola.....	33.350\$126		
Transportes.....	45.043\$369		
Alugueis de predios...	1.758\$200		
Contas diversas.....	<u>837\$640</u>	399.796\$267	
Balanço			
Saldo.....		<u>203\$733</u>	400.000\$000
A Transportar.....			<u>894.780\$000</u>
			<u>1.834.780\$000</u>

ESTADO DA BAHIA

Transporte.....		894:780\$000	1.834:780\$000
Decreto n. 14.674			
Gratificações.....	300:872\$718		
Diárias.....	33:262\$000		
Censo demographico	484:180\$810		
» industrial....	2:013\$000		
» agricola.....	57:458\$800		
Ajuda de custo.....	300\$000		
Transportes.....	54:990\$855		
Moveis.....	80\$000		
Alugueis de predios...	2:302\$560		
Contas diversas.....	2:984\$130		
Semoventes.....	700\$000	939:144\$873	
Balanco			
Saldo.....		855\$127	940:000\$000
			1.834:780\$000
			<u>1.834:780\$000</u>

ESTADO DO CEARÁ

CREDITOS DISTRIBUIDOS

Decreto n. 14.065, de 16 de Fevereiro de 1920.....	221:550\$000	
Decreto n. 14.515, de 2 de Dezembro de 1920.....	200:000\$000	
Decreto n. 14.674, de 16 de Fevereiro de 1921.....	160:000\$000	581:550\$000

DESPESAS FEFECTUADAS

Decreto n. 14.065			
Gratificações.....	125:487\$791		
Diarias.....	21:003\$000		
Censo demographico	45:458\$300		
» industrial....	410\$000		
» agricola.....	2:621\$500		
Ajuda de custo.....	8:800\$000		
Transportes.....	11:423\$100		
Moveis.....	2:068\$900		
Alugueis de predios...	1:172\$740		
Contas diversas.....	1:069\$900	219:515\$231	
Balanco			
Saldo.....		2:034\$769	221:550\$000
Decreto n. 14.515			
Gratificações.....	894\$832		
Diarias.....	17:979\$000		
Censo demographico	166:755\$340		
» industrial....	8:455\$000		
» agricola.....	5:558\$000	199:642\$172	
Balanco			
Saldo.....		357\$828	200:000\$000
Decreto n. 14.674			
Gratificações.....	87:933\$710		
Diarias.....	6:470\$000		
Censo demographico	54:901\$140		
» industrial....	217\$500		
» agricola.....	3:692\$000		
Transportes.....	4:133\$850		
Alugueis de predios...	799\$338		
Contas diversas.....	427\$400	158:574\$938	
Balanco			
Saldo.....		1:425\$062	160:000\$000
			581:550\$000
			<u>581:550\$000</u>

Predios de mais de 5 pavimentos arrolados no recenseamento de 1920
ESTADO DA BAHIA



Predios de seis pavimentos, um na Ladeira do Taboão (á esquerda) e outro na rua do Pilar (á direita), districto do Pilar, Capital da Bahia

DISTRICTO FEDERAL
CREDITOS DISTRIBUIDOS

Artigo 88 da Lei n. 3.674, de 7 de Janeiro de 1919.....	300.000\$000	
Decreto n. 13.552, de 16 de Abril de 1919.....	200.000\$000	
Decreto n. 13.942, de 30 de Dezembro de 1919.....	250.000\$000	
Decreto n. 14.065, de 16 de Fevereiro de 1920.....	1.263.039\$525	
Decreto n. 14.515, de 2 de Dezembro de 1920.....	221.546\$365	
Decreto n. 14.603, de 5 de Janeiro de 1921.....	48.662\$577	
Decreto n. 14.674, de 16 de Fevereiro de 1921.....	2.052.362\$676	
Decreto n. 14.952, de 17 de Agosto de 1921.....	958.278\$544	
Decreto n. 15.368, de 15 de Fevereiro de 1922 (Despendido)	2.618.183\$270	7.912.072\$957

DESPESAS EFFECTUADAS

Artigo 88 da Lei n. 3.674			
Gratificações.....	51.979\$000		
Diarias.....	5.331\$901		
Ajuda de custo.....	10.000\$000		
Transportes.....	2.000\$000	69.310\$901	
Balanço			
Saldo.....		230.689\$099	300.000\$000
Decreto n. 13.552			
Gratificações.....	134.411\$007		
Ajuda de custo.....	30.640\$000		
Transportes.....	4.919\$368		
Moveis.....	9.060\$500		
Contas diversas.....	15.375\$000	194.405\$875	
Balanço			
Saldo.....		5.594\$125	200.000\$000
Decreto n. 13.942			
Moveis.....	25.450\$000		
Contas diversas.....	218.180\$480	243.630\$480	
Balanço			
Saldo.....		6.369\$520	250.000\$000
Decreto n. 14.065			
Gratificações.....	503.943\$117		
Diarias.....	229.653\$516		
Censo demographico	126.594\$933		
» industrial....	6.550\$000		
» agricola.....	3.689\$000		
Ajuda de custo.....	70.100\$000		
Transportes.....	72.334\$061		
Moveis.....	22.245\$000		
Contas diversas.....	164.758\$831		
Propaganda.....	45.216\$500	1.245.084\$958	
Balanço			
Saldo.....		17.954\$567	1.263.039\$525
Decreto n. 14.515			
Gratificações.....	137.194\$891		
Moveis.....	26.440\$000		
Contas diversas.....	57.911\$474	221.546\$365	
A transportar.....		2.234.585\$890	7.912.072\$957

DISTRICTO FEDERAL

Transporte.....		2.234:585\$890	7.912:072\$957
Decreto n. 14.603			
Gratificações.....	18:584\$837		
Diarias.....	<u>29:042\$000</u>	47:626\$837	
Balanço			
Saldo.....		<u>1:035\$740</u>	48:662\$577
Decreto 14.674			
Gratificações.....	654:340\$171		
Diarias.....	83:797\$802		
Censo demographico	56:510\$780		
Ajuda de custo.....	13:750\$000		
Transportes.....	68:706\$356		
Moveis.....	196:312\$420		
Contas diversas.....	<u>914:903\$771</u>	1.988:321\$300	
Balanço			
Saldo.....		<u>64:041\$376</u>	2.052:362\$676
Decreto n. 14.952			
Gratificações.....	781:926\$984		
Diarias.....	89:407\$526		
Ajuda de custo.....	1:500\$000		
Transportes.....	15:414\$934		
Moveis.....	25:550\$000		
Contas diversas.....	<u>16:929\$100</u>	930:728\$544	
Balanço			
Saldo.....		<u>27:550\$000</u>	958:278\$544
Decreto n. 15.368			
Gratificações.....	1.484:529\$199		
Diarias.....	751:815\$850		
Transportes.....	2:495\$206		
Moveis instalações...	8:180\$000		
Ajuda de custo.....	1:000\$000		
Contas diversas.....	<u>370:163\$015</u>	2.618:183\$270	
		<u>7.912:072\$957</u>	<u>7.912:072\$957</u>

ESTADO DO ESPIRITO SANTO

CREDITOS DISTRIBUIDOS

Decreto n. 14.065, de 16 de Fevereiro de 1920.....	88:940\$000	
Decreto n. 14.515, de 2 de Dezembro de 1920.....	80:000\$000	
Decreto n. 14.674, de 16 de Fevereiro de 1921.....	<u>80:000\$000</u>	248:940\$000

DESPESAS EFFECTUADAS

Decreto n. 14.065			
Gratificações.....	54:860\$085		
Diarias.....	6:379\$000		
Censo demographico	17:572\$860		
» industrial....	350\$000		
» agricola.....	4:073\$000		
Transportes.....	974\$600		
Moveis.....	1:634\$000		
Alugueis de predios...	1:423\$660		
Contas diversas.....	<u>1:670\$500</u>	88:937\$705	
Balanço			
Saldo.....		<u>2\$295</u>	88:940\$000
A transportar.....			<u>88:940\$000</u>
			248:940\$000



Hotel Central—Recife — Estado de Pernambuco

ESTADO DO ESPIRITO SANTO

Transporte.....		88:940\$000	248:940\$000
Decreto n. 14.515			
Gratificações.....	14:008\$661		
Diárias.....	230\$000		
Censo demographico	51:682\$400		
» industrial....	168\$000		
» agricola.....	13:545\$000		
Transportes.....	131\$000		
Contas diversas.....	170\$400	79:935\$461	
Balanco			
Saldo.....		64\$539	80:000\$000
Decreto n. 14.674			
Gratificações.....	13:846\$627		
Diárias.....	1:450\$000		
Censo demographico	29:229\$150		
» industrial....	16\$000		
» agricola.....	3:573\$000		
Transportes.....	1:470\$500		
Alugueis de predios...	474\$000		
Contas diversas.....	379\$400	50:438\$677	
Balanco			
Saldo.....		29:561\$323	80:000\$000
			248:940\$000
			248:940\$000

ESTADO DE GOYAZ

CREDITOS DISTRIBUIDOS

Decreto n. 14.065, de 16 de Fevereiro de 1920.....	119:780\$000	
Decreto n. 14.515, de 2 de Dezembro de 1920.....	100:000\$000	
Decreto n. 14.674, de 16 de Fevereiro de 1921.....	240:000\$000	
Decreto n. 14.952, de 17 de Agosto de 1921.....	25:198\$882	484:978\$882

DESPESAS EFFECTUADAS

Decreto n. 14.065			
Gratificações.....	84:840\$802		
Diárias.....	4:033\$280		
Censo demographico	77\$418		
Ajuda de custo.....	1:400\$000		
Transportes.....	6:216\$100		
Moveis.....	2:836\$000		
Contas diversas.....	596\$400		
Semoventes.....	19:780\$000	119:780\$000	
Decreto 14.515			
Gratificações.....	56:107\$333		
Diárias.....	15:048\$155		
Censo demographico	2:561\$200		
» industrial....	216\$000		
Transportes.....	20:018\$000		
Moveis.....	4:065\$000		
Contas diversas.....	1:962\$221	99:977\$909	
Balanco			
Saldo.....		22\$091	100:000\$000
A Transportar.....		219:780\$000	484.978\$882

ESTADO DE GOYAZ

Transporte.....		219:780\$000	484:978\$882
Decreto n. 14.674			
Gratificações.....	54:222\$566		
Diárias.....	26:079\$740		
Censo demographico	96:727\$350		
» industrial....	80\$000		
» agricola.....	25:654\$000		
Transportes.....	29:804\$245		
Contas diversas.....	2:385\$900	234:953\$801	
Balanço			
Saldo.....		5:046\$199	240:000\$000
Decreto n. 14.952			
Gratificações.....	1:994\$623		
Censo demographico	17:772\$700		
» industrial....	16\$000		
» agricola.....	3:377\$000	23:160\$323	
Balanço			
Saldo.....		2:038\$559	25:198\$882
			<u>484:978\$882</u>
			<u>484:978\$882</u>


ESTADO DO MARANHÃO

CREDITOS DISTRIBUIDOS

Decreto n. 14.065, de 16 de Fevereiro de 1920.....	231:690\$000	
Decreto n. 14.515, de 2 de Dezembro de 1920.....	150:000\$000	
Decreto n. 14.674, de 16 de Fevereiro de 1921.....	560:000\$000	941:690\$000

DESPESAS EFFECTUADAS

Decreto n. 14.065			
Gratificações.....	82:138\$259		
Diárias.....	26:159\$334		
Censo demographico	95:452\$417		
Ajuda de custo.....	12:650\$000		
Transportes.....	7:303\$850		
Moveis.....	105\$000		
Alugueis de predios....	240\$000		
Contas diversas.....	7:641\$140	231:690\$000	
Decreto n. 14.515			
Gratificações.....	44:600\$000		
Diárias.....	31:830\$639		
Censo demographico	72:814\$361		
Ajuda de custo.....	100\$000		
Transportes.....	520\$000		
Alugueis de predios....	100\$000		
Contas diversas.....	35\$000	150:000\$000	
Decreto n. 14.674			
Gratificações.....	114:137\$662		
Diárias.....	29:163\$956		
Censo demographico	391:529\$308		
Ajuda de custo.....	4:600\$000		
Transportes.....	11:593\$580		
Alugueis de predios....	670\$000		
Contas diversas.....	7:094\$650	558:789\$156	
Balanço			
Saldo.....		1:210\$844	560:000\$000
			<u>941:690\$000</u>
			<u>941:690\$000</u>



Predio para locação de apartamentos — Recife — Estado de Pernambuco

ESTADO DE MATTO GROSSO

CREDITOS DISTRIBUIDOS

Decreto n. 14.065, de 16 de Fevereiro de 1920.....	108:472\$000	
Decreto n. 14.515, de 2 de Dezembro de 1920.....	100:000\$000	
Decreto n. 14.674, de 16 de Fevereiro de 1921.....	141:637\$324	350:109\$324

DESPESAS EFFECTUADAS

Decreto n. 14.065			
Gratificações.....	42:819\$343		
Diarias.....	3:690\$000		
Censo demographico	56:836\$000		
Transportes.....	4:639\$357		
Contas diversas.....	487\$300		108:472\$000
Decreto n. 14.515			
Gratificações.....	21:731\$180		
Diarias.....	1:380\$000		
Censo demographico	63:612\$600		
Transportes.....	6:233\$100		
Moveis.....	4:600\$000		
Contas diversas.....	2:439\$900	99:996\$780	
Balanço			
Saldo.....		3\$220	100:000\$000
Decreto n. 14.674			
Gratificações.....	58:926\$124		
Diarias.....	12:994\$000		
Censo agricola.....	44:610\$000		
Ajuda de custo.....	3:600\$000		
Transportes.....	15:522\$700		
Alugueis de predios...	260\$000		
Contas diversas.....	685\$400	136:598\$224	
Balanço			
Saldo.....		5:039\$100	141:637\$324
			350:109\$324
			350:109\$324

ESTADO DE MINAS GERAES

CREDITOS DISTRIBUIDOS

Decreto n. 14.065, de 16 de Fevereiro de 1920.....	724:113\$307	
Decreto n. 14.515, de 2 de Dezembro de 1920.....	600:000\$000	
Decreto n. 14.674, de 16 de Fevereiro de 1921.....	1.000:000\$000	2.324:113\$307

DESPESAS EFFECTUADAS

Decreto n. 14.065			
Gratificações.....	268:331\$892		
Diarias.....	125:348\$000		
Censo demographico	284:710\$160		
Ajuda de custo.....	8:000\$000		
Transportes.....	28:687\$600		
Moveis.....	810\$000		
Alugueis de predios...	420\$000		
Contas diversas.....	4:753\$030	721:060\$682	
Balanço			
Saldo.....		3:052\$625	724:113\$307
A transportar.....		724:113\$307	2.324:113\$307

ESTADO DE MINAS GERAES

Transporte.....		724:113\$307	2.324:113\$307
Decreto n. 14.515			
Gratificações.....	123:327\$390		
Diarias.....	63:178\$000		
Censo demographico	389:500\$200	576:005\$590	
Balanço			
Saldo.....		23:994\$410	600:000\$000
Decreto n. 14.674			
Gratificações.....	213:320\$527		
Diarias.....	101:753\$000		
Censo demographico	671:716\$185		
Transportes.....	444\$000		
Alugueis de predios....	1:334\$500		
Contas diversas.....	1:095\$800	989:664\$012	
Balanço			
Saldo.....		10:335\$988	1.000:000\$000
			2.324:113\$307
			2.324:113\$307

ESTADO DO PARÁ

CREDITOS DISTRIBUIDOS

Decreto n. 14.065, de 16 de Fevereiro de 1920.....	217:980\$000		
Decreto n. 14.515, de 2 de Dezembro de 1920.....	150:000\$000		
Decreto n. 14.674, de 16 de Fevereiro de 1921.....	260:000\$000		627:980\$000

DESPESAS EFFECTUADAS

Decreto n. 14.065			
Gratificações.....	122:933\$089		
Diarias.....	14:120\$000		
Censo demographico	55:304\$300		
» industrial....	35\$000		
» agricola.....	302\$000		
Ajuda de custo.....	9:600\$000		
Transportes.....	8:228\$210		
Moveis e installações	3:945\$000		
Alugueis de predios..	1:075\$000		
Contas diversas.....	2:299\$410	217:842\$009	
Balanço			
Saldo.....		137\$991	217:980\$000
Decreto n. 14.515			
Gratificações.....	27:338\$693		
Diarias.....	3:480\$000		
Censo demographico	82:493\$000		
» industrial....	45\$000		
» agricola.....	14:811\$000		
Transportes.....	13:305\$820		
Moveis e installações	250\$000		
Alugueis de predios....	1:786\$500		
Contas diversas.....	5:582\$570	149:092\$583	
Balanço			
Saldo.....		907\$417	150:000\$000
A transportar.....			367:980\$000
			627:980\$000



Penitenciaría do Est. de S. Paulo - Brasil. Interior de um Pavilhão

Interior de um pavilhão da Penitenciaría do Estado de São Paulo



Penitenciaría do Estado de S. Paulo - Brasil. Portaria

Portaria da Penitenciaría do Estado de São Paulo

ESTADO DO PARÁ

Transporte.....		367.980\$000	627.980\$000
Decreto n. 14.674			
Gratificações.....	34:192\$465		
Diárias.....	6:380\$000		
Censo demographico	186:408\$200		
» industrial....	850\$000		
» agricola.....	32:028\$800	259:859\$465	
Balanço			
Saldo.....	140\$535	260.000\$000	
		<u>627.980\$000</u>	<u>627.980\$000</u>

ESTADO DA PARAHYBA DO NORTE

CREDITOS DISTRIBUIDOS

Decreto n. 14.065, de 16 de Fevereiro de 1920.....	173:570\$000	
Decreto n. 14.515, de 2 de Dezembro de 1920.....	100:000\$000	
Decreto n. 14.674, de 16 de Fevereiro de 1921.....	230:000\$000	503:570\$000

DESPESAS EFFECTUADAS

Decreto n. 14.065			
Gratificações.....	71:100\$050		
Diárias.....	9:880\$000		
Censo demographico	60:272\$480		
» industrial....	150\$500		
» agricola.....	8:183\$200		
Ajuda de custo.....	10:450\$000		
Transportes.....	4:539\$600		
Moveis.....	5:873\$000		
Alugueis de predios....	471\$000		
Contas diversas.....	2:634\$100	173:553\$930	
Balanço			
Saldo.....	16\$070	173:570\$000	
Decreto n. 14.515			
Gratificações.....	28:110\$000		
Diárias.....	235\$000		
Censo demographico	52:595\$620		
» industrial....	38\$500		
» agricola.....	14:376\$000		
Ajuda de custo.....	250\$000		
Transportes.....	1:528\$560		
Alugueis de predios....	250\$000		
Contas diversas.....	895\$360	98:279\$040	
Balanço			
Saldo.....	1:720\$960	100:000\$000	
Decreto n. 14.674			
Gratificações.....	50:447\$426		
Diárias.....	2:560\$000		
Censo demographico	148:803\$720		
» industrial....	266\$000		
» agricola.....	21:226\$400		
Transportes.....	1:910\$780		
Alugueis de predios....	120\$000		
Contas diversas.....	1:252\$400	226:586\$726	
Balanço			
Saldo.....	3:413\$274	230:000\$000	
		<u>503:570\$000</u>	<u>503:570\$000</u>

ESTADO DO PARANÁ**CREDITOS DISTRIBUIDOS**

Decreto n. 14.065, de 16 de Fevereiro de 1920.....	121.600\$000	
Decreto n. 14.515, de 2 de Dezembro de 1920.....	100.000\$000	
Decreto n. 14.674, de 16 de Fevereiro de 1921.....	<u>50.000\$000</u>	271.600\$000

DESPESAS EFFECTUADAS


Decreto n. 14.065		
Gratificações.....	38.159\$402	
Diarias.....	11.511\$170	
Censo demographico	44.682\$828	
> industrial ...	916\$000	
> agricola.....	13.760\$700	
Transportes.....	9.734\$200	
Moveis.....	1.068\$000	
Contas diversas.....	<u>1.767\$700</u>	121.600\$000
Decreto n. 14.515		
Gratificações.....	4.790\$451	
Diarias.....	1.412\$937	
Censo demographico	73.592\$235	
> industrial ...	1.262\$000	
> agricola.....	18.687\$200	99.744\$823
Balança		
Saldo.....	<u>255\$177</u>	100.000\$000
Decreto n. 14.674		
Gratificações.....	7.681\$933	
Diarias.....	4.598\$984	
Censo demographico	30.592\$582	
> industrial ...	81\$000	
> agricola.....	5.344\$700	48.299\$199
Balança		
Saldo.....	<u>1.700\$801</u>	50.000\$000
		<u>271.600\$000</u>
		<u>271.600\$000</u>

ESTADO DE PERNAMBUCO**CREDITOS DISTRIBUIDOS**


Decreto n. 14.065, de 16 de Fevereiro de 1920.....	269.790\$000	
Decreto n. 14.515, de 2 de Dezembro de 1920.....	250.000\$000	
Decreto n. 14.674, de 16 de Fevereiro de 1921.....	<u>225.000\$000</u>	744.790\$000

DESPESAS EFFECTUADAS

Decreto n. 14.065		
Gratificações.....	121.327\$091	
Diarias.....	8.878\$000	
Censo demographico	87.298\$395	
> agricola.....	781\$000	
Ajuda de custo.....	2.022\$687	
Transportes.....	10.762\$440	
Moveis.....	376\$500	
Alugueis de predios...	1.245\$000	
Contas diversas.....	<u>13.625\$525</u>	246.316\$638
Balança		
Saldo.....	<u>23.473\$362</u>	269.790\$000
A transportar.....		269.790\$000
		<u>744.790\$000</u>



Vista parcial da Penitenciária do Estado de São Paulo



Outra vista parcial da Penitenciária do Estado de São Paulo

ESTADO DE PERNAMBUCO

Transporte.....	269:790\$000	744:790\$000
Decreto n. 14.515		
Gratificações.....	40:192\$480	
Diarias.....	1:254\$000	
Censo demographico	185:489\$712	
> agricola.....	21:151\$304	
Transportes.....	1:495\$480	
Contas diversas.....	<u>222\$560</u>	249:805\$536
Balanço		
Saldo.....	<u>194\$464</u>	250:000\$000
Decreto n. 14.674		
Gratificações.....	48:887\$451	
Diarias.....	8:174\$000	
Censo demographico	144:753\$454	
> industrial....	2:400\$000	
> agricola.....	13:551\$751	
Transportes.....	5:583\$540	
Alugueis de predios...	425\$000	
Contas diversas.....	<u>773\$600</u>	224:548\$796
Balanço		
Saldo.....	<u>451\$204</u>	225:000\$000
		<u>744:790\$000</u>
		<u>744:790\$000</u>

ESTADO DO PIAUHY

CREDITOS DISTRIBUIDOS

Decreto n. 14.065, de 16 de Fevereiro de 1920.....	115:580\$000	
Decreto n. 14.515, de 2 de Dezembro de 1920.....	100:000\$000	
Decreto n. 14.674, de 16 de Fevereiro de 1921.....	<u>250:000\$000</u>	465:580\$000

DESPESAS EFFECTUADAS

Decreto n. 14.065		
Gratificações.....	94:485\$590	
Diarias.....	13:201\$000	
Transportes.....	3:988\$990	
Moveis.....	86\$100	
Alugueis de predios...	80\$000	
Contas diversas.....	<u>3:643\$878</u>	115:485\$558
Balanço		
Saldo.....	<u>94\$442</u>	115:580\$000
Decreto n. 14.515		
Gratificações.....	25:988\$282	
Diarias.....	5:795\$000	
Censo demographico	65:449\$200	
> industrial....	600\$000	
> agricola.....	731\$000	
Transportes.....	874\$390	
Alugueis de predios...	40\$000	
Contas diversas.....	<u>422\$000</u>	99:899\$872
Balanço		
Saldo.....	<u>100\$128</u>	100:000\$000
A transportar.....		<u>215:580\$000</u>
		465:580\$000

ESTADO DO PIAUHY

Transporte.....		215:580\$000	465:580\$000
Decreto n. 14.674.			
Gratificações.....	28:863\$619		
Diárias.....	5:226\$000		
Censo demographico	197:563\$800		
> industrial....	10\$000		
> agricola.....	1:273\$000		
Transportes.....	596\$217		
Contas diversas.....	533\$700	234:066\$336	
Balanço			
Saldo.....	15:933\$664	250:000\$000	
		465:580\$000	465:580\$000


ESTADO DO RIO DE JANEIRO

CREDITOS DISTRIBUIDOS

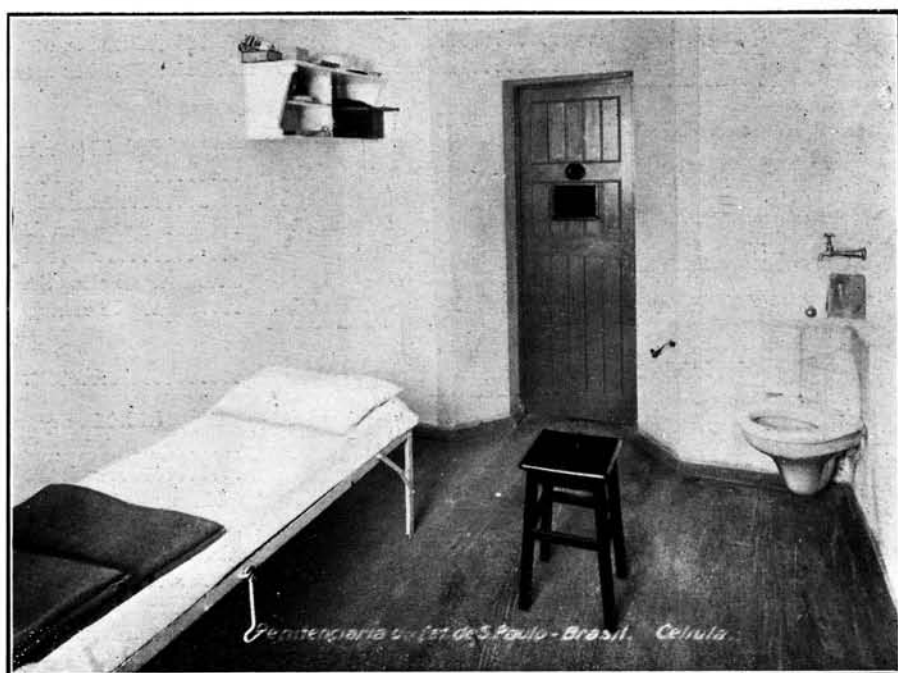
Decreto n. 14.065, de 16 de Fevereiro de 1920.....	196:966\$694	
Decreto n. 14.515, de 2 de Dezembro de 1920.....	200:000\$000	
Decreto n. 14.674, de 16 de Fevereiro de 1921.....	200:000\$000	596:966\$694

DESPESAS EFFECTUADAS

Decreto n. 14.065			
Gratificações.....	97:893\$362		
Diárias.....	19:660\$000		
Censo demographico	72:682\$700		
> agricola....	403\$400		
Transportes.....	20\$000		
Moveis.....	600\$000	191:259\$462	
Balanço			
Saldo.....	5:707\$232	196:966\$694	
Decreto n. 14.515			
Gratificações.....	43:260\$000		
Diárias.....	8:080\$000		
Censo demographico	129:519\$100		
> industrial....	540\$000		
> agricola.....	18:450\$900	199:850\$000	
Balanço			
Saldo.....	150\$000	200:000\$000	
Decreto n. 14.674			
Gratificações.....	23:274\$930		
Diárias.....	12:410\$000		
Censo demographico	145:322\$200		
> industrial....	589\$000		
> agricola.....	18:159\$400	199:755\$530	
Balanço			
Saldo.....	244\$470	200:000\$000	
		596:966\$694	596:966\$694



Uma galeria da Penitenciaria do Estado de São Paulo



Uma cellula da Penitenciaria do Estado de São Paulo

ESTADO DO RIO GRANDE DO NORTE

CREDITOS DISTRIBUIDOS

Decreto n. 14.065, de 16 de Fevereiro de 1920.....	99:260\$000	
Decreto n. 14.515, de 2 de Dezembro de 1920.....	100:000\$000	
Decreto n. 14.674, de 16 de Fevereiro de 1921.....	<u>124:000\$000</u>	323:260\$000

DESPESAS EFFECTUADAS

Decreto n. 14.065			
Gratificações.....	57:059\$670		
Diarias.....	10:640\$000		
Censo demographico.	27:300\$000		
» industrial....	1:050\$000		
Ajuda de custo.....	1:200\$000		
Transportes.....	762\$800		
Moveis.....	875\$000		
Alugueis de predios....	100\$000		
Contas diversas.....	<u>241\$000</u>	99:228\$470	
Balanço			
Saldo.....		<u>31\$530</u>	99:260\$000
Decreto n. 14.515			
Gratificações.....	9:620\$967		
Diarias.....	882\$000		
Censo demographico	78:466\$080		
» industrial....	3:420\$000		
» agricola.....	154\$000		
Transportes.....	1:593\$683		
Alugueis de predios....	150\$000		
Contas diversas.....	<u>134\$700</u>	94:421\$430	
Balanço			
Saldo.....		<u>5:578\$570</u>	100:000\$000
Decreto n. 14.674			
Gratificações.....	44:510\$000		
Diarias.....	3:823\$000		
Censo demographico	69:890\$000		
» industrial....	4:245\$000		
Transportes.....	1:347\$020		
Alugueis de predios....	<u>50\$000</u>	123:865\$020	
Balanço			
Saldo.....		<u>134\$980</u>	<u>124:000\$000</u>
			<u>323:260\$000</u>
			<u>323:260\$000</u>

ESTADO DO RIO GRANDE DO SUL

CREDITOS DISTRIBUIDOS

Decreto n. 14.065, de 16 de Fevereiro de 1920.....	247:260\$000	
Decreto n. 14.515, de 2 de Dezembro de 1920.....	200:000\$000	
Decreto n. 14.674, de 16 de Fevereiro de 1921.....	<u>500:000\$000</u>	947:260\$000

DESPESAS EFFECTUADAS

Decreto n. 14.065			
Gratificações.....	142:574\$182		
Diarias.....	1:860\$000		
Censo demographico	79:910\$368		
» industrial....	210\$000		
» agricola.....	11:777\$000		
Transportes.....	4:324\$800		
Moveis.....	180\$000		
Alugueis de predios....	210\$000		
Contas diversas.....	<u>5:716\$000</u>	246:762\$350	
Balanço			
Saldo.....		<u>497\$650</u>	<u>247:260\$000</u>
A transportar.....			<u>247:260\$000</u>
			947:260\$000

ESTADO DO RIO GRANDE DO SUL

Transporte.....		247:260\$000	947:260\$000
Decreto n. 14.515			
Gratificações.....	6:459\$340		
Diarias.....	420\$000		
Censo demographico	152:762\$122		
> industrial....	256\$000		
> agricola.....	36:882\$500		
Transportes.....	2:944\$860		
Contas diversas.....	<u>275\$178</u>	200:000\$000	
Decreto n. 14.674			
Gratificações.....	121:715\$378		
Diarias.....	12:200\$000		
Censo demographico	219:317\$700		
> industrial....	8:595\$000		
> agricola.....	112:694\$000		
Ajuda de custo....	500\$000		
Transportes.....	9:712\$460		
Alugueis de predios...	250\$000		
Contas diversas.....	<u>1:493\$500</u>	486:478\$038	
Balanço			
Saldo.....		<u>13:521\$962</u>	<u>500:000\$000</u>
			<u>947:260\$000</u>


ESTADO DE SANTA CATHARINA

CREDITOS DISTRIBUIDOS

Decreto n. 14.065, de 16 de Fevereiro de 1920.....	93:690\$000	
Decreto n. 14.515, de 2 de Dezembro de 1920.....	100:000\$000	
Decreto n. 14.674, de 16 de Fevereiro de 1921.....	<u>112:000\$000</u>	305:690\$000

DESPESAS EFFECTUADAS

Decreto n. 14.065			
Gratificações.....	57:283\$882		
Diarias.....	3:737\$000		
Censo demographico	15:510\$600		
> industrial....	419\$000		
> agricola.....	3:263\$300		
Transportes.....	12:459\$490		
Moveis.....	110\$000		
Alugueis de predics...	172\$000		
Contas diversas.....	<u>492\$500</u>	93:447\$772	
Balanço			
Saldo.....		<u>242\$228</u>	93:690\$000
Decreto n. 14.515			
Gratificações.....	7:930\$000		
Diarias.....	939\$000		
Censo demographico	58:855\$000		
> industrial....	2:001\$500		
> agricola.....	15:766\$000		
Ajuda de custo.....	1:600\$000		
Transportes.....	12:543\$560		
Alugueis de predios...	<u>118\$000</u>	99:753\$060	
Balanço			
Saldo.....		<u>246\$940</u>	<u>100:000\$000</u>
A transportar.....			<u>193:690\$000</u>
			305:690\$000



Interior do hospital da Penitenciaria do Estado de São Paulo



A Penitenciaria do Estado de São Paulo vista de aeroplano

ESTADO DE SANTA CATHARINA

Transporte.....	193:690\$000	305:690\$000
Decreto n. 14.674		
Gratificações.....	25:797\$640	
Diarias.....	2:582\$000	
Censo demographico	53:626\$130	
> industrial....	1:589\$000	
> agricola.....	20:154\$200	
Transportes.....	7:878\$100	
Alugueis de predios....	191\$000	
Contas diversas.....	34\$700	
	111:852\$770	
Balanço		
Saldo.....	147\$230	112:000\$000
		305:690\$000
		305:690\$000

ESTADO DE SÃO PAULO

CREDITOS DISTRIBUIDOS

Decreto n. 14.065, de 16 de Fevereiro de 1920.....	631:400\$000	
Decreto n. 14.515, de 2 de Dezembro de 1920.....	500:000\$000	
Decreto n. 14.674, de 16 de Fevereiro de 1921.....	528:000\$000	1.659:400\$000

DESPESAS EFFECTUADAS

Decreto n. 14.065			
Gratificações.....	274:590\$137		
Diarias.....	48:415\$325		
Censo demographico	204:460\$300		
> industrial....	7:645\$500		
> agricola.....	28:482\$000		
Ajuda de custo.....	4:800\$000		
Transportes.....	35:088\$870		
Moveis.....	3:759\$800		
Alugueis de predios....	3:825\$600		
Contas diversas.....	18:198\$818	629:266\$350	
Balanço			
Saldo.....	2:133\$650	631:400\$000	
Decreto n. 14.515			
Gratificações.....	2:000\$000		
Diarias.....	1:520\$000		
Censo demographico	424:085\$152		
> industrial....	4:341\$000		
> agricola.....	58:566\$800		
Transportes.....	8:961\$170		
Contas diversas.....	524\$830	499:998\$952	
Balanço			
Saldo.....	1\$048	500:000\$000	
A transportar.....		1.131:400\$000	1.659:400\$000

ESTADO DE SÃO PAULO

Transporte.....		1.131.400\$000	1.659.400\$000
Decreto n. 14.674			
Gratificações.....	164.774\$771		
Diárias.....	33.261\$000		
Censo demographico	260.805\$516		
» industrial....	4.341\$000		
» agricola.....	25.879\$900		
Transportes.....	21.206\$660		
Alugueis de predios...	2.215\$000		
Contas diversas.....	9.538\$460	522.022\$307	
Balanco			
Saldo.....	5.977\$693	528.000\$000	
			1.659.400\$000
			1.659.400\$000

ESTADO DE SERGIPE

CREDITOS DISTRIBUIDOS

Decreto n. 14.065, de 16 de Fevereiro de 1920.....	86:190\$000	
Decreto n. 14.515, de 2 de Dezembro de 1920.....	60:000\$000	
Decreto n. 14.674, de 16 de Fevereiro de 1921.....	97:000\$000	243:190\$000

DESPESAS EFFECTUADAS

Decreto n. 14.065			
Gratificações.....	58.188\$437		
Diárias.....	6.465\$000		
Censo demographico	12.127\$820		
» industrial....	107\$500		
» agricola.....	720\$000		
Ajuda de custo.....	4.600\$000		
Transportes.....	1.996\$015		
Moveis.....	1.660\$000		
Contas diversas.....	324\$500	86:189\$272	
Balanco			
Saldo.....	\$728	86:190\$000	
Decreto n. 14.515			
Diárias.....	40\$000		
Censo demographico	54.285\$150		
» industrial....	539\$500		
» agricola.....	4.373\$000		
Transportes.....	760\$385	59.998\$035	
Balanco			
Saldo.....	1\$965	60:000\$000	
A transportar.....		146:190\$000	243:190\$000



Entrada da Penitenciária do Estado de São Paulo



Parque da Penitenciária do Estado de São Paulo

ESTADO DE SERGIPE

Transporte.....		146:190\$000	243:190\$000
Decreto n. 14.674			
Gratificações.....	37:907\$237		
Diárias.....	5:340\$000		
Censo demographico	43:829\$610		
» industrial....	379\$500		
» agricola.....	3:695\$500		
Transportes.....	831\$425		
Contas diversas.....	122\$100	92:105\$372	
Balanço			
Saldo.....		4:894\$628	97:000\$000
			<u>243:190\$000</u>
			<u>243:190\$000</u>

TERRITORIO DO ACRE

CREDITOS DISTRIBUIDOS

Decreto n. 14.065, de 16 de Fevereiro de 1920.....	60:150\$000	
Decreto n. 14.515, de 2 de Dezembro de 1920.....	50:000\$000	
Decreto n. 14.674, de 16 de Fevereiro de 1921.....	80:000\$000	190:150\$000

DESPESAS EFFECTUADAS

Decreto n. 14.065			
Gratificações.....	32:670\$597		
Ajuda de custo.....	2:100\$000		
Transportes.....	15:980\$640		
Moveis.....	5:002\$250		
Alugueis de predios....	1:000\$000		
Contas diversas.....	3:379\$400	60:132\$887	
Balanço			
Saldo.....		17\$113	60:150\$000
Decreto n. 14.515			
Gratificações.....	34:645\$666		
Diárias.....	8:955\$000		
Censo demographico	2:880\$000		
Ajuda de custo.....	600\$000		
Transportes.....	600\$000		
Alugueis de predios....	1:069\$000		
Contas diversas.....	1:244\$464	49:994\$130	
Balanço			
Saldo.....		5\$870	50:000\$000
Decreto n. 14.674			
Gratificações.....	25:026\$000		
Diárias.....	2:159\$800		
Censo demographico	33:163\$200		
» agricola.....	310\$000		
Transportes.....	7:206\$100		
Alugueis de predios....	320\$000		
Contas diversas.....	1:463\$000		
Despesa a classificar	10:000\$000	79:648\$100	
Balanço			
Saldo.....		351\$900	80:000\$000
			<u>190:150\$000</u>
			<u>190:150\$000</u>

Mapa das despesas effectuadas nos
Decretos: 14.065.

ESTADOS	FOLHAS DE PAGAMENTOS				
	DAS DELEGACIAS		DOS RECENTEADORES INQUERITOS		
	Gratificações	Diarias	Censo Demographico	Censo Industrial	Censo Agricola
Alagoas.....	126:564\$836	19:376\$616	185:275\$060	1:365\$800	12:027\$800
Amazonas.....	55:529\$276	11:798\$000	232:971\$552	—	—
Bahia.....	698:805\$597	68:538\$000	796:978\$039	2:537\$800	92:093\$650
Ceará.....	214:316\$333	45:452\$000	267:114\$780	9:082\$500	11:871\$500
Espirito Santo.....	82:715\$373	8:059\$000	98:484\$410	534\$000	21:191\$000
Goyaz.....	197:165\$324	45:161\$175	117:138\$668	312\$000	29:031\$000
Maranhão.....	240:875\$921	87:153\$929	559:796\$086	—	—
Matto Grosso.....	123:476\$647	18:064\$000	120:448\$600	—	44:610\$000
Minas Geraes.....	604:979\$809	290:279\$000	1.345:926\$545	—	—
Pará.....	184:464\$247	23:980\$000	324:205\$500	930\$000	47:141\$800
Parahyba do Norte.....	149:657\$476	12:675\$000	261:671\$820	455\$000	43:785\$600
Paraná.....	50:631\$786	17:523\$091	148:867\$645	2:259\$000	37:792\$600
Pernambuco.....	210:407\$022	18:306\$000	417:541\$561	2:400\$000	35:484\$055
Piauí.....	149:337\$491	24:222\$000	263:013\$000	610\$000	2:004\$000
Rio de Janeiro.....	167:356\$292	40:150\$000	347:524\$000	1:129\$000	37:013\$700
Rio Grande do Norte.....	111:190\$637	15:345\$000	175:656\$080	8:715\$000	154\$000
Rio Grande do Sul.....	270.748\$900	14:480\$000	451:990\$190	9:061\$000	161:353:500
Santa Catharina.....	91:011\$522	7:258\$000	127:991\$730	4:009\$500	39:183\$500
São Paulo.....	441:364\$908	83:196\$325	889:350\$968	16:327\$500	112:928\$700
Sergipe.....	96:09\$674	11:845\$000	110:242\$580	1:026\$500	8:788\$500
Territorio do Acre.....	92:342\$263	11:114\$800	36:043\$200	—	310\$000
TOTAL.....	4.359:037\$334	873:976\$936	7.278:232\$014	60:754\$600	736:764\$905

Estados e no Territorio do Acre

14.515, 14.674 e 14.952

Ajuda de custo	Transportes	Movéis	Alugueis de predios	Contas diversas	Semoventes	Despesas a classificar	Total das despesas	Saldos recolhidos	Total dos creditos
4:300\$000	7:491\$320	1:544\$000	237\$500	3:377\$011	—	—	361:559\$943	15:170\$057	376:730\$000
1:600\$000	13:351\$400	1:105\$800	—	4:715\$450	—	—	321:075\$478	2:284\$522	323:360\$000
14:800\$000	140:961\$424	2:724\$000	4:875\$760	9:755\$270	1:150\$000	—	1.833:219\$540	1.560\$460	1.834:780\$000
8:800\$000	15:556\$950	2:068\$900	1:972\$078	1:497\$300	—	—	577:732\$341	3.817:659	581:550\$000
—	2:576\$100	1:634\$000	1:897\$660	2:220\$300	—	—	219:311\$843	29:628\$157	248:940\$000
1:400\$000	56:038\$345	6:901\$000	—	4:944\$521	19:780\$000	—	477:872\$033	7:106\$849	484:978\$882
17:350\$000	19:417\$430	105\$000	1:010\$000	14:770\$790	—	—	540:479\$156	1:210\$844	941:690\$000
3:600\$000	26:395\$157	4:600\$500	260\$000	3:612\$600	—	—	345:067\$004	5:042\$320	350:109\$324
8:000\$000	29:131\$600	810\$000	1:754\$500	5:848\$830	—	—	2.286:730\$284	37:383\$023	2.324:113\$307
9:600\$000	21:534\$030	4:195\$000	2:861\$500	7:881\$980	—	—	626:794\$057	1:185\$943	627:980\$000
10.700\$000	7:978\$940	5:873\$000	841\$000	4:781\$860	—	—	498:419\$696	5:150\$304	503:570\$000
—	9:734\$200	1:068\$000	—	1:767\$700	—	—	269:644\$022	1:955\$978	271:600\$000
2:022\$687	17:841\$460	376\$500	1:670\$000	14:621\$685	—	—	720:670\$970	24:119\$030	744:790\$000
—	5:459\$597	86\$100	120\$000	4:599\$578	—	—	449:451\$766	16:128\$234	465:580\$000
—	20\$000	600\$000	—	—	—	—	590:864\$992	6:101\$702	596:966\$694
1:200\$000	3:703\$503	875\$000	300\$000	375\$700	—	—	317:514\$920	5:745\$080	323:260\$882
500\$000	16:982\$120	180\$000	460\$000	7:484\$678	—	—	933:240\$388	14:019\$612	947:260\$000
1:600\$000	32:881\$150	110\$000	481\$000	527\$200	—	—	305:053\$602	636\$398	305:690\$000
4:800\$000	65:256\$700	3:759\$800	6:040:600	28:262\$108	—	—	1.651:287\$609	8:112\$391	1.659:400\$000
4:600\$000	3:587\$825	1:660\$000	—	446\$600	—	—	238:292\$679	4:897\$321	243:190\$000
2:700\$000	23:786\$740	5:002:250	2:389\$000	6:086\$864	—	10:000\$000	189:775\$117	374\$883	190:150\$000
97:572:687	519:685\$991	45:282\$350	27:170\$598	127:578\$025	20:930\$000	10:000\$000	14.154:057\$440	191:630\$767	14.345:688\$207

Distribuição de créditos pelos Estados e respectivos saldos


ESTADOS	DECRETO N. 14.065		DECRETO N. 14.515		DECRETO N. 14.674		DECRETO N. 14.952	
	Distribuído	Saldo	Distribuído	Saldo	Distribuído	Saldo	Distribuído	Saldo
Alagoas.....	176:730\$00	8:510\$832	100:000\$000	1:066\$921	100:000\$000	5:592\$304	—	—
Amazonas.....	253:360\$00	2:149\$716	—	—	70:000\$000	134\$806	—	—
Bahia.....	494:780\$00	501\$600	400:000\$000	203\$733	940:000\$000	855\$127	—	—
Ceará.....	221:550\$000	2:034\$769	200:000\$000	357\$828	160:000\$000	1:425\$062	—	—
Espirito Santo...	88:940\$000	2\$295	80:000\$000	64\$539	80:000\$000	29:561\$323	—	—
Goyaz.....	119:780\$000	—	100:000\$000	22\$091	240:000\$000	(2)5:046\$199	25:198\$882	2:038\$559
Maranhão.....	231:690\$000	—	150:000\$000	—	560:000\$000	1:210\$844	—	—
Matto Grosso....	108:472\$000	—	100:000\$000	3\$220	141:637\$324	(3)5:039\$100	—	—
Minas Geraes....	724:113\$307	3:052\$625	600:000\$000	23:994\$410	1.000:000\$000	10:335\$988	—	—
Pará.....	217:980\$000	137\$991	150:000\$000	907\$417	260:000\$000	140\$535	—	—
Paratyba.....	173:570\$000	16\$070	100:000\$000	1:720\$960	230:000\$000	3:413\$274	—	—
Paraná.....	121:600\$000	—	100:000\$000	25\$177	50:000\$000	1:700\$801	—	—
Pernambuco.....	269:790\$000	23:473\$362	250:000\$000	194\$464	225:000\$000	451\$204	—	—
Piauí.....	115:580\$000	94\$442	100:000\$000	100\$128	250:000\$000	15:933\$664	—	—
Rio de Janeiro...	196:966\$094	(1)5:707\$232	200:000\$000	(1)150\$000	200:000\$000	(1) 244\$470	—	—
Rio Grande do Norte	99:260\$000	31\$530	100:000\$000	5:578\$570	124:000\$000	134\$980	—	—
Rio Grande do Sul	247:260\$000	497\$650	200:000\$000	—	500:000\$000	13:521\$962	—	—
Santa Catharina	93:690\$000	242\$228	100:000\$000	246\$940	112:000\$000	147\$230	—	—
São Paulo.....	631:400\$000	2:133\$650	500:000\$000	1\$048	528:000\$000	5:977\$693	—	—
Sergipe.....	86:190\$000	728	60:000\$000	1\$965	97:000\$000	4:894\$628	—	—
Territorio do Acre..	60:150\$000	(4) 17\$113	50:000\$000	(4) 5\$870	80:000\$000	(4) 351\$900	—	—
TOTAL.....	4 732:852\$301	48:603\$833	3.640:000\$000	34:875\$281	5.947:637\$324	106:113\$094	25:198\$882	2:038\$559

(1) Districto Federal.

(2) Delegacia de São Paulo.

(3) " do Amazonas.

(4) " " "



Faculdade de Medicina — Recife — Estado de Pernambuco



Praça da Independência — Recife — Estado de Pernambuco



Praça do Entroncamento — Recife — Estado de Pernambuco



Ponte da Boa-Vista — Recife — Estado de Pernambuco

Saldo dos creditos abertos pelos decretos ns. 14.065, 14.515, 14.674, 14.952 e 15.368

Decreto n. 14.065			
Importancia não utilizada.....	4:108\$474		
» glosada.....	7:331\$000		
» recolhida pelo pagador.....	17:954\$567	29:394\$041	
» nas Delegacias dos Estados		<u>48:603\$833</u>	77:997\$874
Decreto n. 14.515			
Importancia não utilizada.....		138:453\$635	
» nas Delegacias dos Estados		<u>34:875\$281</u>	173:328\$916
Decreto n. 14.674			
Importancia não utilizada.....		64:041\$376	
» nas Delegacias dos Estados		<u>106:113\$094</u>	170:154\$470
Decreto n. 14.952			
Importancia não utilizada.....	1.009:191\$574		
» recolhida pelo pagador.....	27:550\$000	1.036:741\$574	
» nas Delegacias dos Estados		<u>2:038\$559</u>	1.038:780\$133
Decreto n. 15.368			
Importancia não utilizada.....			2.179:816\$730
			<u>3.640:078\$123</u>
RESUMO GERAL			
Decreto 14.065.....			77:997\$874
» 14.515.....			173:328\$916
» 14.674.....			170:154\$470
» 14.952.....			1.038:780\$133
» 15.368.....			2.179:816\$730
			<u>3.640:078\$123</u>

Rio de Janeiro, 31 de Dezembro de 1922. — E. MARÇAL, chefe da Contabilidade.

Balanco geral da escripta do recenseamento de 1920, em 31 de Dezembro de 1922

RECENSEAMENTO DE 1920			
Creditos abertos até hoje para o Recenseamento geral da Republica.....			25.798:662\$577
CUSTO DO RECENSEAMENTO			
Despendido nos Estados.....	14.154:057\$440		
no Districto Federal: despesas preliminares e apuração até hoje	7.558:838\$530	21.712:895\$970	
DIVERSOS RESPONSAVEIS			
Adeantamentos em mão do pagador Snr. Arthur Ribeiro.....		202:000\$000	
THEOURO NACIONAL			
Saldos da Lei n. 3.674, e Decretos ns. 13.552, 13.942 e 14.603.....	243:688\$484		
Decretos, ns. 14.065, 14.515, 14.674, 14.952 e 15.368.....	3.640:078\$123	3.883:766\$607	
		<u>25.798:662\$577</u>	<u>25.798:662\$577</u>

Rio, 31 Dezembro de 1922.

E. MARÇAL, chefe da Contabilidade.

No relatório que apresentou, em Junho de 1929, ao Ministro da Agricultura, e foi incluído, como anexo, no relatório do mesmo Ministério correspondente ao anno de 1928, já divulgou a Directoria Geral de Estatística informações completas sob o custo dos varios inqueritos realizados em 1920, tendo tido então ensejo de illustrar o assumpto com o seguinte commentario: "Os tres quadros annexos demonstram, tomando como base o cambio medio do periodo de 1920 a 1928, que as despesas censitarias *per capita* foram no Brazil menos avultadas do que naquelles dous paizes, correspondendo, em réis, a 877 contra 1\$374, nos Estados Unidos, e 1\$514, na Republica Argentina, o que revela a notavel preocupação de economia com que foi levado a effeito o censo brasileiro, não obstante as naturaes difficuldades decorrentes da extensão do territorio e as condições especiaes do paiz sob o ponto de vista social".

Custo dos inqueritos demographico, agricola e industrial nos Estados e no Districto Federal

ESTADOS DISTRICTO FEDERAL E TERRITORIO	INQUERITO DEMOGRAPHICO	INQUERITO INDUSTRIAL	INQUERITO AGRICOLA	Total geral das despesas	Valor da per capita abrangendo todos os censos
	Numero de pessoas resenceadas	Numero de fabricas resenceadas	Numero de propriedades resenceadas		
Alagoas	978.748	536	8.840	677:104\$152	\$691,80
Amazonas.....	363.166	81	4.946	601:287\$680	1\$655,68
Bahia.....	3.334.465	806	65.181	3.433:125\$229	1\$029,58
Ceará.....	1.319.228	645	16.223	1.081:936\$687	\$820,12
Espirito Santo.....	457.328	126	20.941	410:711\$868	\$898,06
Goyaz.....	511.919	27	16.634	894:925\$292	1\$748,17
Maranhão.....	874.337	256	6.674	1.761:263\$530	2\$014,39
Matto Grosso.....	246.612	34	3.484	646:217\$330	2\$620,38
Minas Geraes.....	5.888.174	1.694	115.655	4.282:428\$405	\$727,29
Pará.....	983.507	191	26.907	1.173:816\$034	1\$193,50
Parahyba do Norte.....	961.106	375	18.378	933:405\$517	\$971,17
Paraná.....	685.711	789	30.951	504:970\$449	\$736,41
Pernambuco.....	2.154.835	591	23.336	1.349:622\$146	\$626,32
Piauhy.....	609.003	98	9.511	841:701\$806	1\$382,09
Rio de Janeiro.....	1.559.371	868	23.699	1.106:530\$597	\$709,60
Rio Grande do Norte.....	537.135	326	5.678	594:619\$716	1\$107,02
Rio Grande do Sul.....	2.182.713	2.460	124.990	1.747:707\$272	\$800,70
Santa Catharina.....	668.743	953	33.744	571:283\$032	\$854,26
São Paulo.....	4.592.188	5.991	80.921	3.092:415\$844	\$673,40
Sergipe.....	477.064	779	8.202	446:257\$849	\$935,42
Territorio do Acre.....	92.379	21	1.170	355:397\$555	3\$847,16
SOMMA.....	29.477.732	17.647	646.065	26.506:727\$990	\$899,21
Districto Federal.....	1.157.873	2.087	2.088	372:286\$201	\$321,52
TOTAL.....	30.635.605	(*) 19.734	648.153	26.879:014\$191	\$877,37
Fracções indivisiveis.....	--	--	--	104\$733	--
	--	--	--	26.879:118\$924	--

RESUMO:

Importancia total gasta até 31 de Dezembro de 1922	21.712:895\$970
Despendido de Janeiro de 1923 a Dezembro de 1928 para a conclusão e divulgação do inquerito censitario	5.166:222\$954
TOTAL.....	26.879:118\$924

(*) A divergencia entre o numero de estabelecimentos industriaes (19.734) e o algarismo registrado nas publicações referentes ao censo industrial (13.336) se explica por terem sido arroladas em duplicata, na agricultura e nas industrias, muitas installações de beneficiar algodão e arroz, assim como diversas destillarias de alcool e aguardente, não computadas, por isso, na apuração do censo industrial.



Camara dos Deputados — Recife — Estado de Pernambuco



Grupo escolar Amaury de Medeiros — Recife — Estado de Pernambuco

Valor médio do dollar e do peso argentino nas praças de New York e Buenos Aires, de 1920 a 1928, segundo os dados da Camara Syndical do Rio de Janeiro

PAIZES	MÉDIA DE CADA ANNO EM RÉIS									Média cambial no período de 1920 a 1928
	1920	1921	1922	1923	1924	1925	1926	1927	1928	
Estados Unidos da America do Norte..	4.782	7.776	7.740	9.835	9.212	8.325	7.002	8.457	8.365	Rs. 7.944
Argentina.....	1.893	2.540	2.824	3.419	3.192	3.360	2.854	3.603	3.567	Rs. 3.028

Quadro comparativo da «per capita» (em réis) do custo do Recenseamento nos Estados Unidos da America do Norte, na Argentina e no Brazil, ao cambio médio de 1920 a 1928

PAIZES	Época do recenseamento	Numero de habitantes	DESPESAS			Custo por habitante	Valor do cambio médio de 1920 a 1928, em réis	Per capita em réis
			Estados Unidos da America do Norte (dollar ouro)	Argentina (peso papel)	Brazil (Réis)			
Estados Unidos da America do Norte.....	1910	91.972.266	15.968.665,03	—	—	\$0,17,3	7\$944	1\$374
Argentina.....	1914	7.905.502	—	3.952.751	—	\$0,50	3\$028	1\$514
Brazil.....	1920	30.635.605	—	—	26.879.118,924	—	—	\$877

Para completar as informações já publicadas em Junho de 1923 sobre o recenseamento realizado em Setembro de 1920, comprovam os algarismos, constantes dos tres quadros acima reproduzidos, o custo total da operação censitaria effectuada naquella época; estabelecendo, além disso, o confronto em réis da despesa *per capita* no Brazil com identico dispendio nos Estados Unidos e na Republica Argentina. A simples comparação dos elementos numericos dispensa maiores commentarios.



Igreja do Carmo (fachada lateral) — Olinda — Estado de Pernambuco



Palácio do Governo — Recife — Estado de Pernambuco

RECENSEAMENTO DE 1920



SESSÃO SOLEMNE

*realizada no salão nobre do Ministerio da Agricultura, em 1 de
Setembro de 1923, para a distribuição das medalhas
commemorativas do censo effectuado no
Brazil em 1 de Setembro de 1920*



Estação da Estrada de Ferro Central — Recife — Estado de Pernambuco



Praça Joaquim Nabuco — Olinda — Estado de Pernambuco

FAC-SIMILE DA MEDALHA



VERSO



REVERSO

Sessão solemne commemorativa do recenseamento realizado no Brazil em 1 de Setembro de 1920

No salão nobre do Ministerio da Agricultura realizou-se no dia 1º de Setembro de 1923, ás 3 horas da tarde, a cerimonia da entrega das medalhas mandadas cunhar pelo Governo para distribuir, como premio, aos que prestaram serviços relevantes na execução do recenseamento geral do paiz, levado a effeito em 1º de Setembro de 1920.

A solemnidade foi presidida pelo Chefe da Nação, tendo a ella comparecido o Ministro da Agricultura, Congressistas, representantes do alto commercio, de varias associações e da imprensa. Ao lado do Presidente da Republica, Dr. ARTHUR DA SILVA BERNARDES, sentaram-se os Drs. EPITACIO PESSOA, ex-chefe do Estado, MIGUEL CALMON, Ministro da Agricultura, e General SANTA CRUZ, chefe da casa militar da Presidencia.

Ao abrir a sessão, o Dr. ARTHUR BERNARDES pronunciou breve discurso, começando por manifestar a satisfação de que se achava possuido em presidir, pessoalmente, a distribuição de premios aos que a elles fizeram jús pelos trabalhos que prestaram á obra patriotica do censo geral do paiz. Encareceu a importancia da operação censitaria de 1920, louvando os esforços daquelles que contribuíram para o seu exito e congratulando-se ao mesmo tempo com a Nação pelo resultado de tão alto empreendimento. Encerrando a sua oração, que foi muito applaudida, o Presidente da Republica deu a palavra ao Dr. BULHÕES CARVALHO, director geral de estatistica.

Discurso do Dr. Bulhões Carvalho

Exm. Sr. Presidente da Republica.

Exm. Sr. Ministro da Agricultura.

Meus caros patricios.

E' uma solemnidade de character civico a que hoje se realiza no salão nobre do Ministerio da Agricultura. Commemorando a data de um acontecimento nacional, presta o governo merecida homenagem a todos os que se empenharam para a feliz execução do recenseamento geral da Republica, effectuado em 1º de Setembro de 1920.

Máo grado vaticinios pessimistas e os desanimos dos que não confiam no poder da vontade, não reconhecem a sinceridade das convicções, nem acreditam no esforço perseverante do trabalho, tenho a grande satisfação de


communicar aos meus caros patricios que foi victoriosa a campanha censitaria em todo Brazil, até mesmo nas mais remotas localidades do territorio nacional. Não são os homens mais intelligentes nem os mais audazes os que logram obter maiores triumphos, e sim aquelles que resolutamente mettem mãos á obra, convictos da sua necessidade e decididos a realizal-a, vencendo todos os obstaculos, sem preocupações pessoaes, apenas dominados pelo interesse da causa a que se consagram de corpo e alma.

Não é para admirar, portanto, que á modesta individualidade do director do censo, amparado apenas pela graça de Deus e pela dedicada cooperação dos funcionarios da Estatistica, coubesse a fortuna de levar a bom termo um emprehendimento que a muitos parecia irrealizavel em nosso paiz.

O successo ou insuccesso do que tentamos na vida depende mais de nós mesmos que de fortuitas circumstancia do acaso. A sorte poderá favorecer-nos, mas com certeza não proporcionará o almejado *desideratum*, sem o necessario concurso do nosso proprio esforço, da nossa actividade, energia, tenacidade, perseverança, experiencia, da nossa força de vontade, em summa. Foi graças á pratica de tão salutares principios que consegui a Directoria de Estatistica ver coroados de exito os seus trabalhos, generosamente recompensados com os resultados que obteve e que excederam bastante á sua propria expectativa. Inutil ou em pura perda teria sido, porém, o devotamento do director do censo e de seus auxiliares, si os não houvesse sempre amparado, durante a ardua execução de sua tarefa, o solícito apoio do ex-Presidente da Republica, Dr. EPITACIO PESSOA, a cuja inolvidavel administração deve o Brazil relevantissimos serviços, que hão de forçosamente assignalar o seu governo entre os mais brilhantes que têm honrado o nosso paiz, no actual regimen.

A operação censitaria, effectuada em 1º de Setembro de 1920, está na sua phase final. Todas as informações collectadas foram cuidadosamente revis-tas, coordenadas e apuradas, com a maior precisão, por meio de apparatus mechanicos importados dos Estados Unidos. Não houve extravio de um só documento. Todos os trabalhos correram na mais perfeita ordem, quer nos serviços preliminares, quer durante a execução do censo, quer, finalmente, no periodo mais movimentado da apuração dos elementos estatisticos. Já foram divulgados, em resumo, os resultados geraes do inquerito demographico e do recenseamento da agricultura, devendo muito breve ser feita a publicação dos algarismos referentes ao censo das industrias.

Notavel é o acervo das informações recolhidas nos varios inqueritos. Além do que diz respeito propriamente ao registro da população, ao cadastro agro-pecuario e ao cadastro das fabricas existentes no Brazil, colligiu tambem a Directoria Geral de Estatistica, por intermedio das commissões municipaes, outros esclarecimentos complementares do censo economico e referentes á extensão territorial de cada municipio, á viação e ao custo dos transportes, aos preços de varios productos agricolas em 1919, aos preços de venda do gado, das aves domesticas e dos productos animaes, no mesmo anno, aos varios systemas de iluminação (gáz, kerozene, alcool, acetyleno e electricidade), ás usinas de electricidade, ao abastecimento d'agua, ao serviço de exgottos, aos matadouros e outros assumptos de interesse local, nelles comprehendidas as informações relativas ao salario agricola e industrial.



Assistencia e Saúde Publica — Recife — Estado de Pernambuco



Vista parcial da cidade — Recife — Estado de Pernambuco

A apuração dos algarismos censitários avança dia a dia. Estão já inteiramente concluídos os trabalhos concernentes ao recenseamento da agricultura, em todo Brazil, e ao recenseamento da população, no Districto Federal, esperando a Directoria de Estatística publicar, com todos os detalhes, até mediados do proximo anno, os resultados geraes dos varios inqueritos abrangidos nos dous censos, demographico e economico.

Abonam o valor tecnico dos trabalhos executados na Directoria Geral de Estatística dous juizos insuspeitos, emittidos por auctoridades na materia.

Após a demorada visita que fez aos trabalhos de apuração do recenseamento, quando se achavam ainda em plena actividade, o Dr. ALBERTO MARTINEZ, notavel demographista argentino, declarou espontaneamente a um dos jornaes de grande circulação nesta capital que, "sob o ponto de vista de sua exactidão, o censo derradeiramente realizado assignalava um brilhante triumpho," revelando a sua perfeição a maneira ou fórma pela qual estava sendo compilado. Resumindo o seu juízo sobre o censo brasileiro, affirmou ainda que, examinado sob qualquer dos seus aspectos, honrava elle a quem o dirigiu e ao povo brasileiro. . . Outra apreciação não menos valiosa é a do Instituto Internacional de Agricultura, de Roma, a proposito do recenseamento de Agricultura. Assim se exprime o Dr. VALENTINO DORE, chefe do serviço de estatística do mesmo Instituto: "Desejo manifestar toda a minha admiração pela obra grandiosa emprehendida pelo vosso Governo com a execução do recenseamento, que não se restringiu ao balanço demographico do paiz, mas visou antes estabelecer um quadro completo da situação economica do Brazil. Tendo em vista a enorme área do paiz, a variedade e a riqueza dos seus recursos, pôde-se bem avaliar a série de esforços exigidos para realizar esse commettimento. Pelas instrucções que serviram de base á operação censitaria, pôde-se verificar, igualmente, a competencia com que foi ella delineada e levada a effeito. Como bem podeis imaginar, interessei-me especialmente pela parte do recenseamento concernente á agricultura e asseguro-vos que foi grande a minha satisfação em ver a ampla acolhida que ahi tiveram os votos do Instituto."

O mesmo illustre professional finaliza a sua carta, dirigida ao Dr. DEOCLECIO DE CAMPOS, delegado do Brazil juncto ao Instituto de Roma, com as seguintes palavras: "Haveis de permittir, portanto, que ao mesmo tempo em que manifeste a minha admiração pela feliz organização do recenseamento geral do vosso paiz, vos felicite, tambem, por esse successo, fructo dos vossos meritorios esforços e, como chefe do Serviço de Estatística do Instituto, vos agradeça a contribuição preciosa com que concorrestes, junctamente com o vosso Governo, para o aperfeiçoamento da estatística agricola internacional".


Demonstram estes conceitos o rigor tecnico dos inqueritos feitos no Brazil, razão por que lhes dou nova divulgação. Prova tambem o escrupulo com que foi levado a effeito o ultimo recenseamento o seu custo relativamente modico. Já tive ensejo de dizer, e não é ocioso repetir, que "não ha exemplo na administração do paiz de uma operação de tão grande vulto que custasse tão pouco aos cofres publicos". O preço por unidade recenseada e a *per capita* correspondente á importancia total gasta para a execução dos

tres censos, demographico, agricola e industrial, attestam de modo evidente a exiguidade do custo de cada um dos inqueritos, nos varios Estados do Brazil. O valor da *per capita* equivalente aos dous censos (demographico e economico) varia entre o minimo de 163 réis, no Districto Federal, e o maximo de 2\$054 réis, no Territorio do Acre, attingindo a média em todo paiz á *per capita* de 468 réis, ou, mais exactamente, a 708 réis, incluida a quantia despendida para a organização do serviço censitario e para a apuração dos varios recenseamentos até 31 de Dezembro de 1922.

Para o feliz exito do recenseamento de 1920 muito concorreu a propaganda que a Directoria de Estatistica fez por todos os meios ao seu alcance, conseguindo despertar a favor do censo a sympathia da população em geral e, subretudo, a dos representantes mais proeminentes das diversas classes sociaes. Além do valioso auxilio dos poderes publicos, federaes e estaduaes, foi tambem favorecida em todo paiz com a prestigiosa coadjuvação das altas auctoridades do clero, da magistratura, do magisterio e das administrações publicas e particulares, não lhe faltando igualmente o inestimavel concurso da imprensa e das associações e sociedades que representam no Brazil os interesses do commercio, da lavoura e das industrias.

Dentre as cooperações que mais favoreceram á operação censitaria, cumpre destacar a sollicita interferencia, não só dos presidentes ou governadores dos Estados, como tambem das municipalidades, por intermedio das suas auctoridades locaes. Salientando o concurso das administrações estaduaes, commeteria uma injustiça se não puzesse em relevo os grandes serviços prestados ao recenseamento do Estado de Minas pelo actual Presidente da Republica. O illustre Dr. ARTHUR BERNARDES não se limitou a patrocinar, por intermedio do seu governo, a execução dos trabalhos censitarios. O seu interesse se manifestou sempre do modo mais expressivo, quer estimulando, pela concessão de premios pecuniarios, a operosidade dos funcionarios do censo, quer demonstrando em documentos officiaes a sua sollicitude pelo feliz resultado do mesmo inquerito, conforme é facil verificar nos textos de suas mensagens dirigidas ao Congresso Mineiro. Em 1920, antes do recenseamento, foram estas as palavras do Presidente de Minas: "O censo da população vae ser effectuado em todo paiz em Setembro vindouro pela Directoria Geral de Estatistica, a que tenho prestado, neste Estado, o auxilio possivel, afim de que possa ter exito completo esse grande empreendimento". Após a realização do inquerito censitario, assim se exprimiu textualmente na mensagem apresentada ao poder legislativo do Estado de Minas, em 1922: "Sinto-me feliz em poder registrar que o governo de Minas acompanhou com a maior sollicitude os trabalhos do recenseamento e prestou a esse serviço todo o auxilio possivel para a sua completa eficiencia em nosso Estado."

Ao fazer o registro dos auxilios que mais concorreram para a victoria do recenseamento, é muito grato á Directoria de Estatistica o ensejo que se lhe offerece de render ao supremo magistrado da Republica as homenagens do seu reconhecimento.



Estrada Norte (revestimento natural silico-argiloso). Trecho «Chá da Capoeira» — Estado de Pernambuco



Estrada Norte (revestimento natural silico-argiloso). Trecho «Chá da Onça» — Estado de Pernambuco

O desejo de ser breve não me permite expender algumas considerações, muito opportunas, sobre as vantagens que poderia auferir o Brazil da organização do serviço de estatística em todo paiz, sob a direcção immediata do governo federal. Chamando a attenção dos poderes publicos para a necessidade dessa reforma, torno minhas as palavras do illustre e prezado amigo, Dr. MIGUEL CALMON, muito digno titular da pasta da Agricultura: "Representa a *estatística* pedra basilar para o emprehendimento de qualquer genero de reformas. E' superfluo encarecer-lhe a valia, porquanto todos a reconhecem. Deve-se apenas lastimar que, embora julgado necessario, tenha esse serviço sido constantemente adiado por aquelles mesmos que o deviam organizar para ter guia mais seguro na senda, muitas vezes escabrosa, da acção governamental"... "urge que o Governo Federal cuide attentamente no assumpto e oriente melhor os Estados, incitando-os a uma organização mais perfeita deste serviço, devendo mesmo, caso seus governos o não queiram fazer por si, estabelecer departamentos regionaes que tornem mais efficientes e proveitosos os resultados da Repartição Geral, já existente".

Intenso é o prazer que ora sinto ao ver realizada, em beneficio do meu paiz, uma justa e honesta aspiração da minha vida de trabalho. Não podeis imaginar a alegria do meu coração ao satisfazer a Directoria de Estatística o compromisso que assumiu de premiar os esforços dos que mais a auxiliaram na difficil empresa que tomou sobre seus hombros. Na qualidade de director do censo, tenho a grande honra de conferir, em nome do Ministro da Agricultura, aos que mais se distinguiram na campanha censitaria, a medalha commemorativa mandada cunhar pelo Governo da Republica como premio de valiosos serviços ao recenseamento realizado no Brazil em 1º de Setembro de 1920.

Reproduz essa medalha, numa das suas faces, o memoravel lance historico do grito do Ypiranga, que PEDRO AMERICO perpetuou na tela e hoje symboliza a independencia do Brazil. A lembrança desse glorioso feito alimentará certamente, nos corações dos possuidores da medalha do censo, o fogo sagrado que o verdadeiro patriotismo sempre desperta nos que se identificam com as aspirações nacionaes.

Eu vos concito, meus caros patricios, sobretudo os moços que constituem a geração do porvir, a amar cada vez mais o Brazil e a empregar sinceramente todas as energias no sentido de engrandecer a nossa nacionalidade. O culto da patria é um dos mais nobres sentimentos. E' o amor que nos une no seio da familia ampliado á collectividade de que fazemos parte e cujos destinos nos devem forçosamente interessar, porque delles depende a sorte do paiz em que nascemos. Sejam todos bons brasileiros, amigos da paz, da ordem e do progresso, como nos incita o lemma inscripto na nossa gloriosa bandeira.

Em seguida, o Ministro da Agricultura, Dr. MIGUEL CALMON, offereceu ao Sr. Presidente da Republica uma medalha de ouro, mandada cunhar pelos funcionarios da Estatística e do Recenseamento em homenagem ao chefe da Nação, pelo grande interesse que sempre revelou pelos trabalhos censitarios, ora chegados ao seu termo.

Desempenhando-se dessa missão, o Ministro da Agricultura fez as mais elogiosas referencias ao censo de 1920, pondo em relevo, igualmente, o valioso apoio que o Dr. ARTHUR BERNARDES deu a essa obra, destinada a influir de modo decisivo nos destinos da Nação, por isso que permittirá tornar conhecido o nosso paiz, nas multiplas manifestações do seu progresso, através de algarismos rigorosamente exactos. Fez tambem referencias muito encomiasticas á acção da Directoria Geral de Estatistica e aos dedicados esforços do director do censo, a quem agradeceu e felicitou, em nome do Governo, pelos resultados obtidos no recenseamento levado a effeito em 1º de Setembro de 1920.

Procedeu depois á distribuição das medalhas de prata e bronze e dos respectivos diplomas ás pessoas contempladas com esses premios, a começar pelos representantes dos Presidentes e Governadores dos Estados.

— O Dr. BULHÕES CARVALHO, em nome dos funcionarios da Directoria Geral de Estatistica, offertou ao Dr. MIGUEL CALMON uma medalha de prata commemorativa do censo, como uma justa homenagem ao titular da pasta da Agricultura.

— Terminada a cerimonia da distribuição das medalhas, o Dr. ARTHUR BERNARDES levantou a sessão, congratulando-se mais uma vez com a Nação pela significativa festa que acabára de presidir.

— Durante a solemnidade fez-se ouvir a banda de musica do batalhão naval, tendo prestado honras militares ao Chefe do Estado, á sua entrada e sahida do palacio da Praia Vermelha, uma companhia do 3º regimento de infantaria.





Parque Amorim -- Recife -- Estado de Pernambuco



Derby Club -- Recife -- Estado de Pernambuco

MODELO DO DIPLOMA

A nação brasileira, assignalando no censo de 1920 a prosperidade da população, da lavoura e das indústrias, prosegue, illuminada pelo facho do progresso, em busca de mais brilhantes destinos, ao commemorar con= dignamente o 1º centenario da sua independencia. (1822 = 1922).



REPUBLICA DOS ESTADOS UNIDOS DO BRASIL

MINISTERIO DA AGRICULTURA, INDUSTRIA E COMMERCIO — DIRECTORIA GERAL DE ESTATISTICA

A Directoria Geral de Estatística, em nome do Ministro da Agricultura, Industria, e Commercio e, de accordo, com os artigos 24 e 27 (n. 20) dos Decretos 4.014 e 4.026, de 9 e 21 de Janeiro de 1922, confere ao

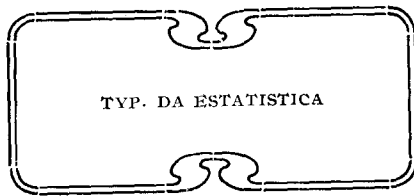
A MEDALHA DE BRONZE

mandada cumprir pelo Governo da Republica como premio de valiosos serviços ao recenseamento realizado no Brasil em 1 de Setembro de 1920.

Pão de Janeiro, 1 de Setembro de 1922

O DIRECTOR GERAL DE ESTATISTICA,


José Luiz Freyre de Azevedo e Carvalho.



TVP. DA ESTATISTICA



Hospital Pedro II — Recife — Estado de Pernambuco




Ponte Buarque de Macedo — Recife — Estado de Pernambuco

INDICE

TABLE DES MATIÈRES



Estrada Littoral Norte (1ª classe, antiga) de conservação mecânica
Estado de Pernambuco



Estrada Littoral Sul (1ª classe, nova) — Estado de Pernambuco

INDICE

TABLE DES MATIÈRES

INTRODUÇÃO	PAGS.
Estatística predial e domiciliaria...	VII — VIII
Predios e domicilios existentes no Brazil em 1920.....	VIII — X
Estatística predial e domiciliaria dos Estados do Brazil em 1920.....	XI — XIV
Estatística predial e domiciliaria das Capitales dos Estados do Brazil em 1920.....	XIV — XVII
Confronto internacional.....	XVII — XVIII
Estatística predial e domiciliaria dos municipios do Brazil em 1920	XVIII — XX

QUADROS CENSITARIOS

Estatística predial e domiciliaria dos Es- tados do Brazil e das respectivas Capitales	4— 11
Estatística predial e domiciliaria de cada um dos Estados do Brazil por municipios e districtos :	
Estado de Alagoas—Estatística predial.....	14— 19
» » » » domiciliaria..	20— 25
» do Amazonas—Estatística predial....	26— 35
» » » » domiciliaria	36— 45
» da Bahia—Estatística predial.....	46— 79
» » » » domiciliaria...	80—113
» do Ceará—Estatística predial.....	114—137
» » » » domiciliaria....	138—161
» » Espirito Santo—Estatística predial.....	162—171
» » » » domiciliaria..	172—181
» de Goyaz—Estatística predial.....	182—191
» » » » domiciliaria....	192—201
» do Maranhão—Estatística predial.....	202—221
» » » » domiciliaria....	222—241
» de Matto Grosso—Estatística predial.....	242—245
» » » » domiciliaria..	246—249
» de Minas Geraes—Estatística predial.....	250—311
» » » » domiciliaria....	312—373
» do Pará—Estatística predial.....	374—383
» » » » domiciliaria....	384—393
» da Parahyba do Norte—Estatística predial...	394—401
» » » » » domiciliaria	402—409
» do Paraná—Estatística predial.....	410—419
» » » » domiciliaria....	420—429
» de Pernambuco—Estatística predial.....	430—449
» » » » domiciliaria....	450—469
» do Piauhy—Estatística predial.....	470—473
» » » » domiciliaria..	474—477
» Rio de Janeiro—Estatística predial.....	478—495
» » » » » domiciliaria..	496—513
» Rio G. do Norte—Estatística predial....	514—517
» » » » » domiciliaria	518—521
» Rio G. do Sul—Estatística predial....	522—551
» » » » » domiciliaria	552—581
» de Santa Catharina—Estatística predial....	582—591
» » » » » domiciliaria	592—601

INTRODUCTION	PAGS.
Statistique prédiiale et domiciliaire....	VII — VIII
Maisons et logements existant au Bré- sil en 1920.....	VIII — X
Statistique prédiiale et domiciliaire des États du Brésil en 1920.....	XI — XIV
Statistique prédiiale et domiciliaire des Capitales des États du Brésil en 1920.....	XIV — XVII
Comparaison internationale.....	XVII — XVIII
Statistique prédiiale et domiciliaire des municipes du Brésil en 1920.....	XVIII — XX

TABLEAUX CENSITAIRES

Statistique prédiiale et domiciliaire des États du Brésil et leurs Capitales.....	4— 11
Statistique prédiiale et domiciliaire de cha- que État du Brésil par municipes et districts :	
État de Alagoas—Statistique prédiiale.....	14— 19
» » » » » domiciliaire....	20— 25
» do Amazonas—Statistique prédiiale....	26— 35
» » » » » domiciliaire..	36— 45
» da Bahia—Statistique prédiiale.....	46— 79
» » » » » domiciliaire.....	80—113
» do Ceará—Statistique prédiiale.....	114—137
» » » » » domiciliaire.....	138—161
» » Espirito Santo—Statistique prédiiale.....	162—171
» » » » » domiciliaire..	172—181
» de Goyaz—Statistique prédiiale.....	182—191
» » » » » domiciliaire....	192—201
» do Maranhão—Statistique prédiiale.....	202—221
» » » » » domiciliaire..	222—241
» de Matto Grosso—Statistique prédiiale.....	242—245
» » » » » domiciliaire....	246—249
» de Minas Geraes—Statistique prédiiale.....	250—311
» » » » » domiciliaire....	312—373
» do Pará—Statistique prédiiale.....	374—383
» » » » » domiciliaire.....	384—393
» da Parahyba do Norte—Statistique prédiiale..	394—401
» » » » » domiciliaire	402—409
» do Paraná—Statistique prédiiale.....	410—419
» » » » » domiciliaire....	420—429
» de Pernambuco—Statistique prédiiale.....	430—449
» » » » » domiciliaire....	450—469
» do Piauhy—Statistique prédiiale.....	470—473
» » » » » domiciliaire....	474—477
» Rio de Janeiro—Statistique prédiiale.....	478—495
» » » » » domiciliaire....	496—513
» Rio G. do Norte—Statistique prédiiale.....	514—517
» » » » » domiciliaire..	518—521
» Rio G. do Sul—Statistique prédiiale.....	522—551
» » » » » domiciliaire....	552—581
» de Santa Catharina—Statistique prédiiale....	582—591
» » » » » domiciliaire..	592—601

	PAGS.		PAGS.
Estado de São Paulo—Estatística predial.....	602—635	État de São Paulo—Statistique prédiãle.....	602—635
» » » » » domiciliaria	636—669	» » » » » domiciliaire.	636—669
» » Sergipe—Estatística predial.....	670—671	» » Sergipe—Statistique prédiãle... ..	670—671
» » » » » domiciliaria..	672—673	» » » » » domiciliaire... ..	672—673
Territorio do Acre—Estatística predial.....	674—675	Territoire d'Acre—Statistique prédiãle.....	674—675
» » » » » domiciliaria	674—675	» » » » » domiciliaire..	674—675
APPEND CE		APPENDICE	
Custo dos inqueritos demographico e economico.....	681—684	Dépenses des enquêtes démographique et économique.....	681—684
Contabilidade do recenseamento — Balancete das despesas censitarias nos varios Estados do Brazil.....	685—712	Comptabilité du recensement — Bilan des dépenses censitaires dans les divers États du Brésil.....	685—712
Sessão solemne commemorativa do recenseamento realizado no Brazil em 1º de Setembro de 1920 — Entrega das medalhas do censo.....	713—720	Séance solemnelle commémorative du recensement réalisé au Brésil le 1er Septembre 1920 — Distribution des médailles du recensement.....	713—720



Directoria Geral de Estatística — Recife — Estado de Pernambuco