


ESTADO DO PIAUÍ

CARTOGRAMAS MUNICIPAIS DOS TRANSPORTES E COMUNICAÇÕES

1949



DOCUMENTAÇÃO

A. Localização das cidades, vilas e povoados { Mapas Municipais, Cartas Gerais e Regionais
Hidrografia, rodovias e ferrovias

B. Divisão municipal { Atualizada para o quinquênio 1949-1953

C. Correios e telegrafos { "Relação das Agências Postais e Telegráficas do D. C. T. 1947"

D. Portos e navegação { "Relação dos Portos organizados ou não" do I. B. G. E.
Cartas e informações do D. N. de Portos Rios e Canais

E. Aeroportos { "Relação dos Aeroportos e Campos de Pousa" I. B. G. E.

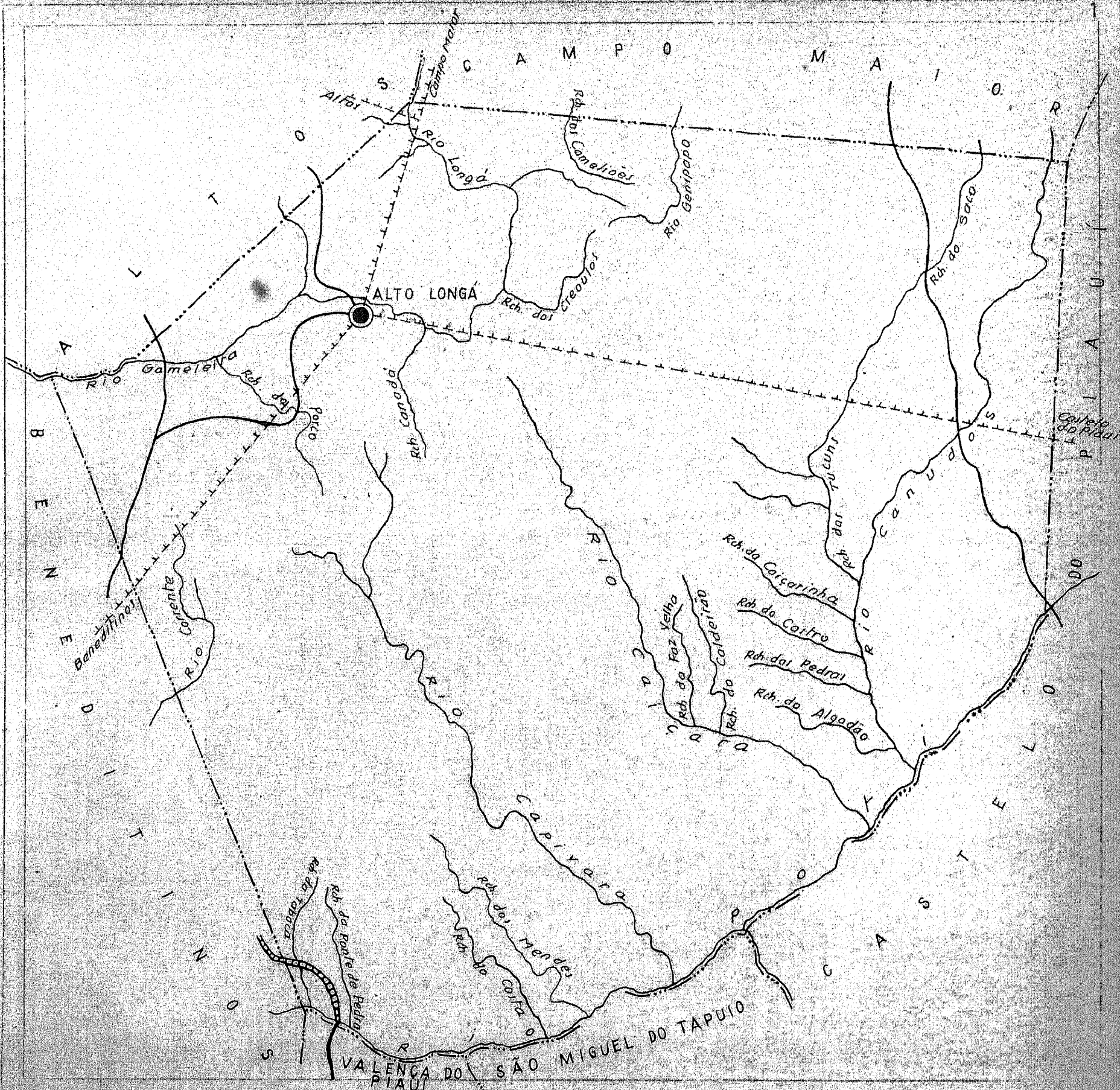
F. Linhas Aereas { "Relação das Linhas Aereas Regulares" I. B. G. E.

G. Informações complementares { Dados colhidos no Serviço de Documentação Municipal,
do I. B. G. E.



INSTITUTO CARTOGRAFICO CANABRAVA BARREIROS

912.8/22
759



CONVENÇÕES

CIDADE	⊙	VILA	⊙	Povoado	⊙	CIDADE	⊙	VILA	⊙	Povoado	⊙
Com agência postal	⊙	agência postal-telegráfica	⊙	serviço rádio-telegráfico	⊙	serviço rádio-telegráfico de Ferrovias	⊙	Rede telegráfica	---	Rede telefônica	---
Ferrovias	---	Rodovias	---	Bitola larga	---	corrente	---	estreito	---	Rio e trecho navegável	---
Porto para grandes embarcações	---	pequenas embarcações	---	Oceano, lago, lagoa e acude	---	Aeroporto	---	Linha aérea regular	---	Campo de pouso	---
Carreio Aéreo Nacional	---	Limites	---	Internacional	---	Intermunicipal	---	Interestadual	---	Interdistrital	---
Estrada carroçável	---										

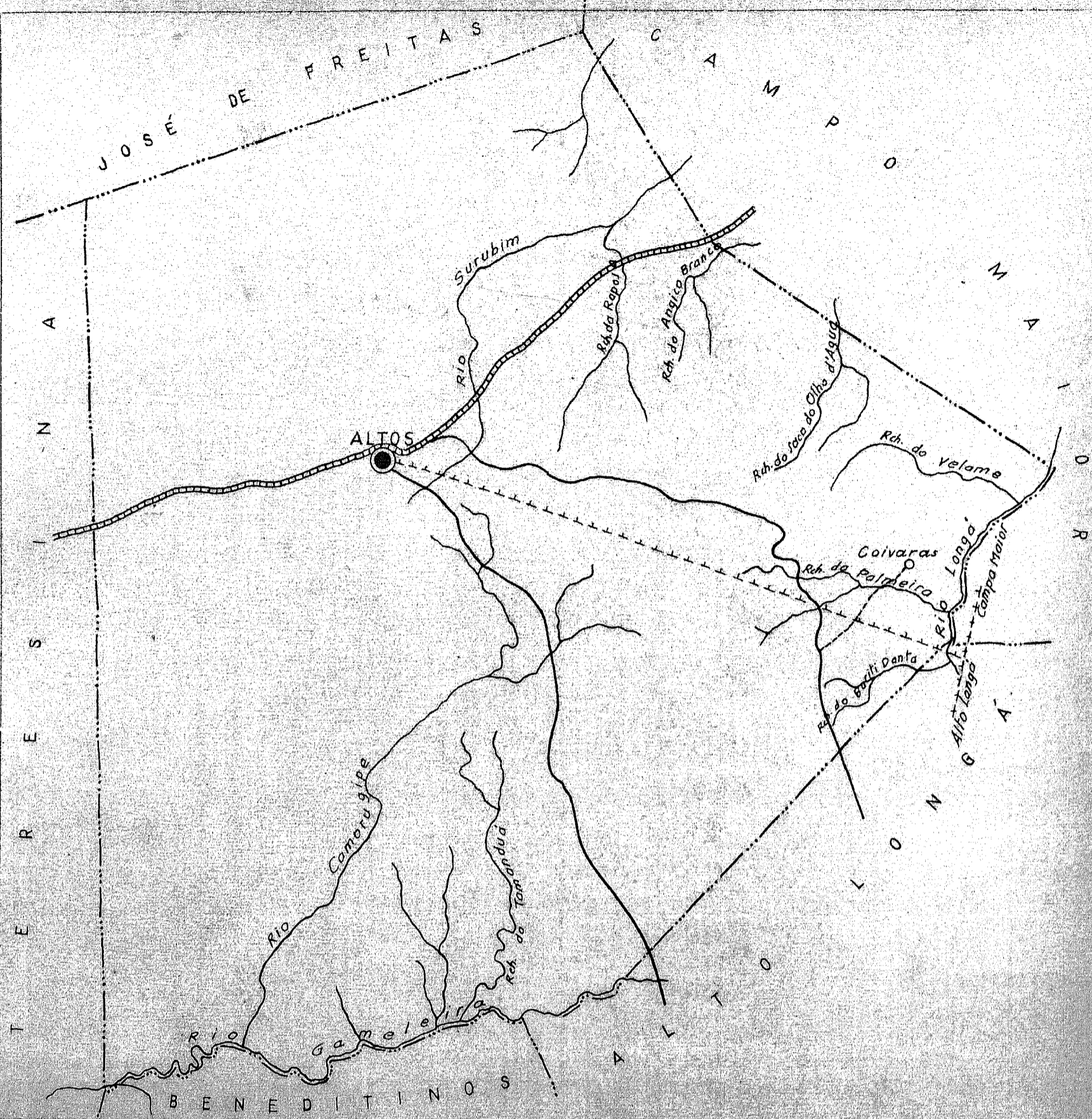
CARTOGRAMA DOS TRANSPORTES E COMUNICAÇÕES

MUNICÍPIO DE ALTO LONGÁ
ESTADO DO PIAUÍ

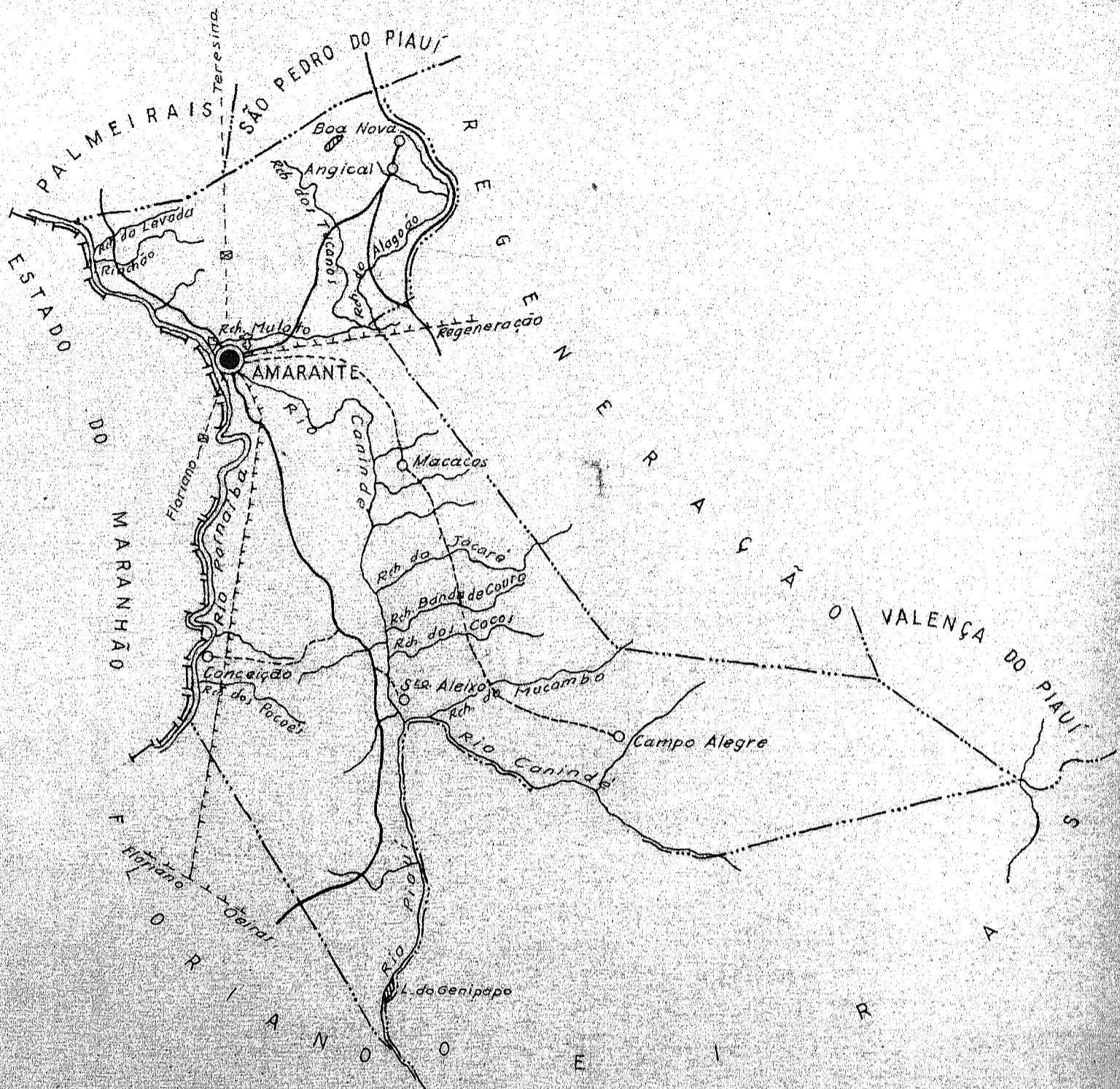


INFORMAÇÕES COMPLEMENTARES DO MUNICÍPIO		DA SEDE MUNICIPAL	
População		População	
Área em Km ² 1944-46	2.950	Latitude S	5° 15' 01" 6
Densidade		Longitude W.G.	42° 12' 24" 8
Ponto culminante		Altitude	150 m

ORGANIZADO E EXECUTADO EM JANEIRO DE 1949 PELO
INSTITUTO CARTOGRAFICO CANABRAVA BARREIROS
RUA SENADOR DANTAS, 15-6ª ANDAR-TEL. 42-6263-RIO DE JANEIRO



CONVENÇÕES		CARTOGRAMA DOS TRANSPORTES E COMUNICAÇÕES	
CIDADE (●) VILA (○) Povoado (◐) Estação (◑)	CIDADE (●) VILA (○) Povoado (◐)	MUNICÍPIO DE ALTOS	
Com agência postal.....	ESTADO DO PIAUÍ	
• agência postal-telegráfica.....	ESC. GRÁFICA	
• serviço rádio-telegráfico.....	1:K	
• serviço rádio-telegráfico de Ferrovias.....	1:K	
Rede telegráfica.....	INFORMAÇÕES DO MUNICÍPIO	
Rede telefônica.....	COMPLEMENTARES DA SEDE MUNICIPAL	
Ferrovias.....	Rodovias.....	População.....	População.....
Bitola larga.....	Federal.....	Área em Km ² 1944-48... 1.747	Latitude S..... 5° 02' 17",0
• corrente.....	Estadual.....	Densidade.....	Longitude W.G..... 42° 27' 33",0
• estreita.....	Municipal.....	Ponto culminante.....	Altitude..... 160 m.
Rio e trecho navegável.....	ORGANIZADO E EXECUTADO EM JANEIRO DE 1949 PELO INSTITUTO CARTOGRÁFICO CANABRAVA BARREIROS RUA SENADOR DANTAS, 15-6º ANDAR - TEL. 42-6263 - RIO DE JANEIRO	
Porto para grandes embarcações.....		
• " pequenas embarcações.....		
Oceano, lago, lagoa e acude.....		
Aeroporto.....	Linha aérea regular.....		
Campo de pouso.....	Correio Aéreo Nacional.....		
Limites			
Internacional.....	Intermunicipal.....		
Interestadual.....	Interdistrital.....		
Estrada carroçável.....		



CONVENÇÕES

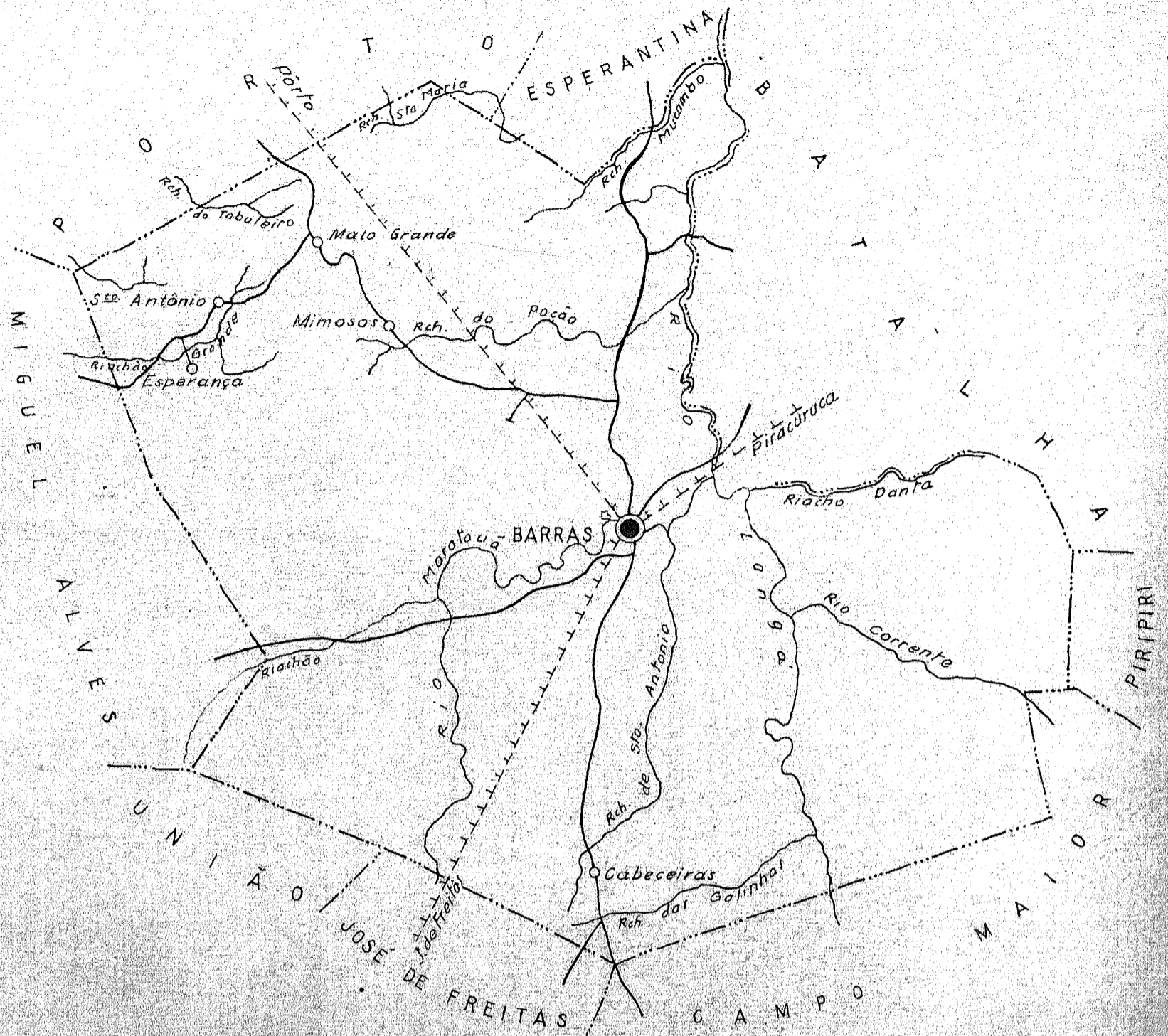
CIDADE	●	VILA	○	Povoado	○	Estação	●
Com agência postal	○	agência postal-telegráfica	○	serviço rádio-telegráfica	○	serviço rádio-telegráfico de Ferrovias	○
Rede telegráfica	—	Rede telefônica	—	Ferrovias	—	Rodovias	—
Bitola larga	—	corrente	—	estreita	—	Federal	—
	—		—		—	Estadual	—
	—		—		—	Municipal	—
Rio e trecho navegável	—	Porto para grandes embarcações	—	pequenas embarcações	—	Oceano, lago, lagoa e acude	—
Aeroporto	—	Linha aérea regular	—	Correio Aéreo Nacional	—	Campos de pouso	—
	—		—		—	Limites	—
Internacional	—	Intermunicipal	—	Interestadual	—	Interdistrital	—
Estrada carroçável	—		—		—		—

CARTOGRAMA dos TRANSPORTES e COMUNICAÇÕES MUNICÍPIO DE AMARANTE ESTADO DO PIAUÍ

ESC. GRÁFICA
3K

INFORMAÇÕES DO MUNICÍPIO	COMPLEMENTARES DA SEDE MUNICIPAL
População.....	1 População.....
Área em Km ² 1944-48... 3.135	1 Latitude S..... 6° 14' 36",5
Densidade.....	1 Longitude W.G..... 42° 51' 22",5
Ponto culminante.....	1 Altitude..... 130 m.

ORGANIZADO E EXECUTADO EM JANEIRO DE 1949 PELO
INSTITUTO CARTOGRAFICO CANABRAVA BARREIROS
RUA SENADOR DANTAS, 15-GRANDAR-TEL. 42-6263-PIUÍ DE JANEIRO



CONVENÇÕES

CIDADE	●	VILA	○	Assent. o Estação	◐	CIDADE	●	VILA	○	Assent. o Estação	◐
Com agência postal	○	" agência postal-telegráfica	◐	" serviço rádio-telegráfico	◑	" serviço rádio-telegráfico de Ferrovias	◒	Rede telegráfica	—+—+—	Rede telefônica	—+—+—
Ferrovias	—+—+—	Rodovias	—+—+—	Bitola larga	—+—+—	federal	—+—+—	corrente	—+—+—	Estadual	—+—+—
estreita	—+—+—	Municipal	—+—+—	Rio e trecho navegável	—+—+—	pequenas embarcações	—+—+—	Pôrto para grandes embarcações	—+—+—	pequenas embarcações	—+—+—
Oceano, lago, lagoa e acude	—+—+—	Aeroporto	—+—+—	Linha aérea regular	—+—+—	Campo de pouso	—+—+—	Correio Aéreo Nacional	—+—+—	Limites	—+—+—
Internacional	—+—+—	Intermunicipal	—+—+—	Interestadual	—+—+—	Interdistrital	—+—+—	Estrada carroçável	—+—+—		

CARTOGRAMA dos TRANSPORTES e COMUNICAÇÕES

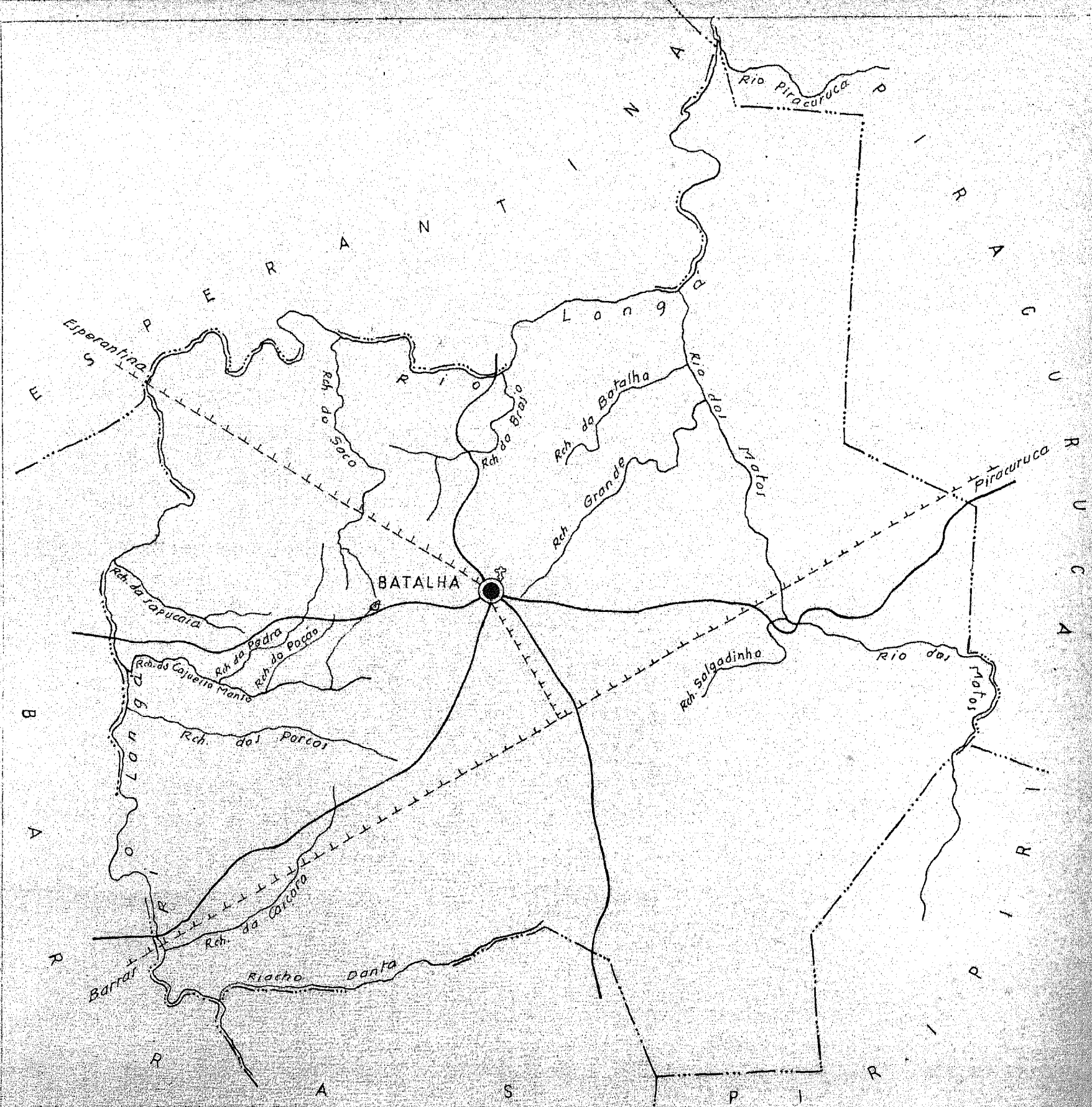
MUNICÍPIO DE BARRAS
ESTADO DO PIAUÍ

ESC. GRÁFICA
4K

INFORMAÇÕES COMPLEMENTARES DO MUNICÍPIO DA SEDE MUNICIPAL

População	1	População	1
Área em K ² 1944-45	2.888	Latitude S	4° 14' 46", 3
Densidade		Longitude W	42° 17' 52", 8
Ponto culminante		Altitude	75 m.

ORGANIZADO E EXECUTADO EM JANEIRO DE 1949 PELO
INSTITUTO CARTOGRAFICO CANABRAVA BARREIROS
RUA SENADOR DANTAS, 15-6º ANDAR-TEL. 42-6263-RIO DE JANEIRO




CONVENÇÕES

- CIDADE (●) VILA (○) Povoado (◐) Estação (◑)
- Com agência postal..... (●)
- agência postal-telegráfica..... (●)
- serviço rádio-telegráfico..... (●)
- serviço rádio-telegráfico de Ferrovias..... (●)
- Rede telegráfica..... (---)
- Rede telefônica..... (---)
- Ferrovias..... Rodovias
- Bitola larga..... Federal.....
- corrente..... Estadual.....
- estreita..... Municipal.....
- Rio e trecho navegável.....
- Porto para grandes embarcações.....
- pequenas embarcações.....
- Oceano, lago, lagoa e acude.....
- Aeroporto..... Linha aérea regular.....
- Campo de pouso..... Correio Aéreo Nacional.....
- Limites
- Internacional..... Intermunicipal.....
- Interestadual..... Interdistrital.....
- Estrada carroçável.....

CARTOGRAMA DOS TRANSPORTES E COMUNICAÇÕES

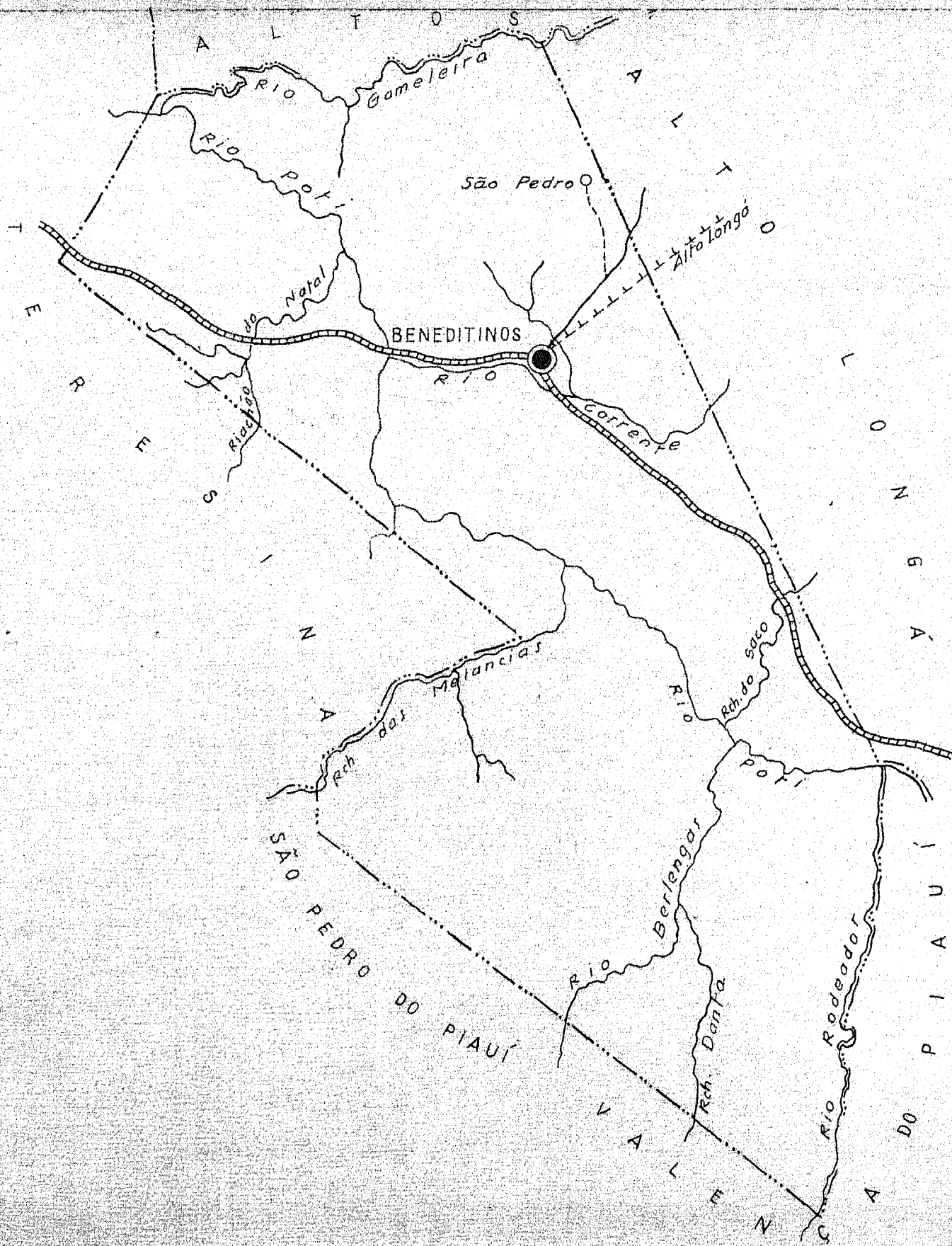
MUNICÍPIO DE BATALHA
ESTADO DO PIAUÍ



INFORMAÇÕES COMPLEMENTARES DO MUNICÍPIO

DO MUNICÍPIO	DA SEDE MUNICIPAL
População.....	População.....
Área em Km ² 1944-48... 1.944	Latitude S..... 4° 01' 28", 4
Densidade.....	Longitude W/G..... 42° 04' 36", 2
Ponto culminante.....	Altitude..... 80 m.


ORGANIZADO E EXECUTADO EM JANEIRO DE 1949 PELO
INSTITUTO CARTOGRAFICO CANABRAVA BARREIROS
RUA SENADOR DANTAS, 15-6º ANDAR-TEL. 42-6263-RIO DE JANEIRO



CONVENÇÕES

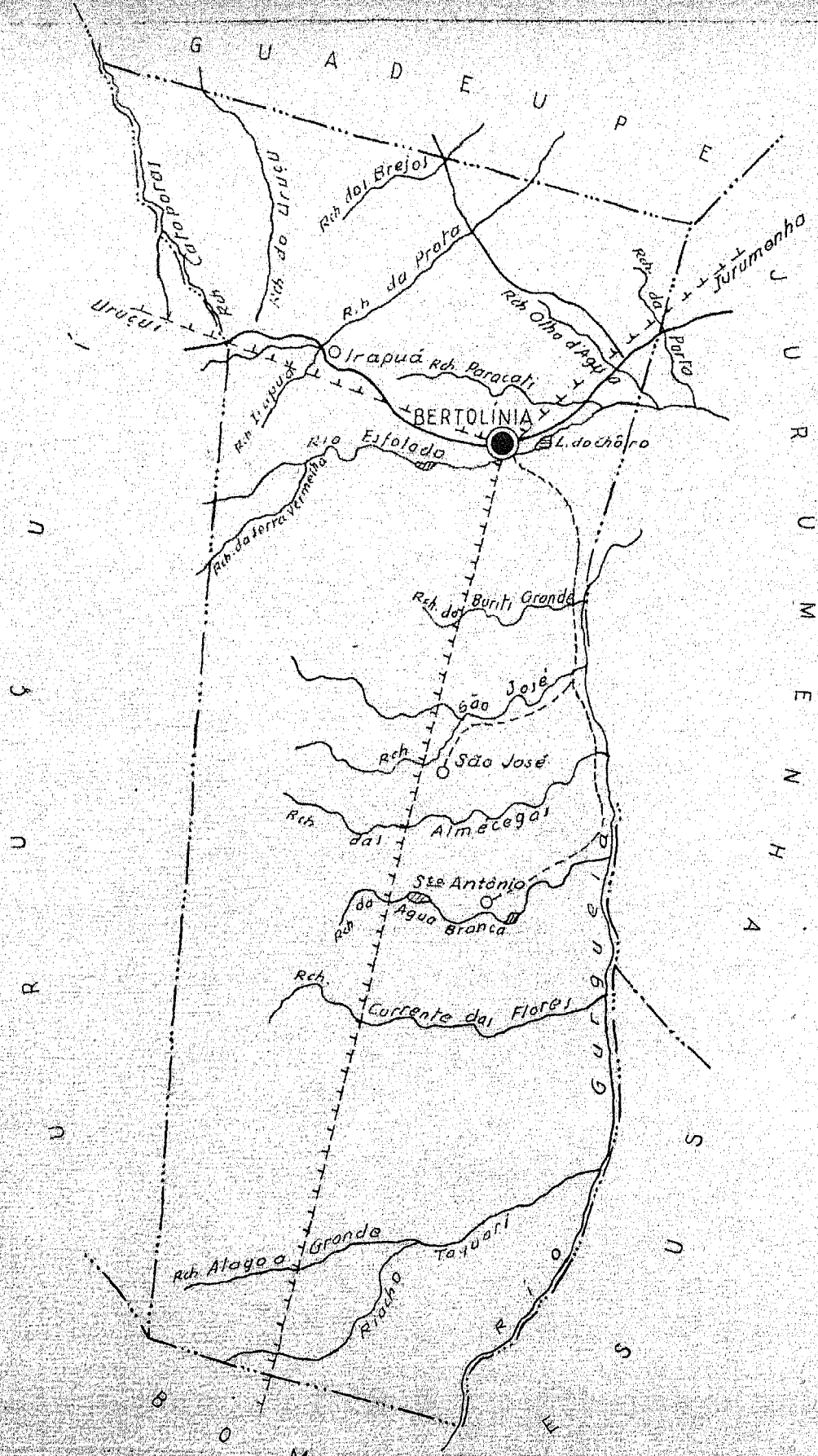
CIDADE	●	VILA	○	Posto	○	Estação	○
Com agência postal	⊙						
" agência postal telegráfica	⊙						
" serviço rádio-telegráfico	⊙						
" serviço rádio-telegráfico de ferrovias	⊙						
Rede telegráfica	—+—+—						
Rede telefônica	—•—•—						
Ferrovias	—+—+—	Rodovias	—•—•—				
Bitola larga	—+—+—	Federal	—•—•—				
" corrente	—+—+—	Estadual	—•—•—				
" estreita	—+—+—	Municipal	—•—•—				
Rio e trecho navegável	—•—•—						
Porto para grandes embarcações	—•—•—						
" " pequenas embarcações	—•—•—						
Oceano, lago, lagoa e açude	—•—•—						
Aeroporto	—•—•—	Linha aérea regular	—•—•—				
Campo de pouso	—•—•—	Correio Aéreo Nacional	—•—•—				
Limites							
Internacional	—•—•—	Intermunicipal	—•—•—				
Interestadual	—•—•—	Interdistrital	—•—•—				
Estrada carroçável	—•—•—						

CARTOGRAMA DE TRANSPORTES E COMUNICAÇÕES
MUNICÍPIO DE BENEDITINOS
ESTADO DO PIAUÍ



INFORMAÇÕES COMPLEMENTARES DO MUNICÍPIO		DA SEDE MUNICIPAL	
População	630	População	
Área em Km ² 1944-48	630	Latitude S	5° 27' 19" 5
Densidade		Longitude W.G.	42° 21' 47" 1
Ponto culminante		Altitude	80m.

ORGANIZADO E EXECUTADO EM JANEIRO DE 1949 PELO
 INSTITUTO CARTOGRAFICO CANABRAVA BARPEIROS
 RUA SENADOR CANTAS, 10-6 ANDAR-TEL-42-6202-RIO DE JANEIRO



CONVENÇÕES

CIDADE	●	VILA	○	População	Estações	●	○
Com agência postal	●	Com agência postal/telegráfico	○	" serviço rádio-telegráfico	○	○	○
" serviço rádio-telegráfico de ferrovias	○	Rede telegráfica	— — — — —	Rede telefônica	— — — — —	Ferrovias	— — — — —
Radovias	— — — — —	Bitola larga	— — — — —	" corrente	— — — — —	" estreita	— — — — —
Rio e trecho navegável	— — — — —	Porto para grandes embarcações	■	" pequenas embarcações	■	Oceano, lago, lagoa e açude	— — — — —
Aeroporto	✈	Linhas aéreas regulares	— — — — —	Correio Aéreo Nacional	— — — — —	Limites	— — — — —
Internacional	— — — — —	Intermunicipal	— — — — —	Interestadual	— — — — —	Interdistrital	— — — — —
Estrada carroçável	— — — — —						

CARTOGRAMA dos TRANSPORTES E COMUNICAÇÕES

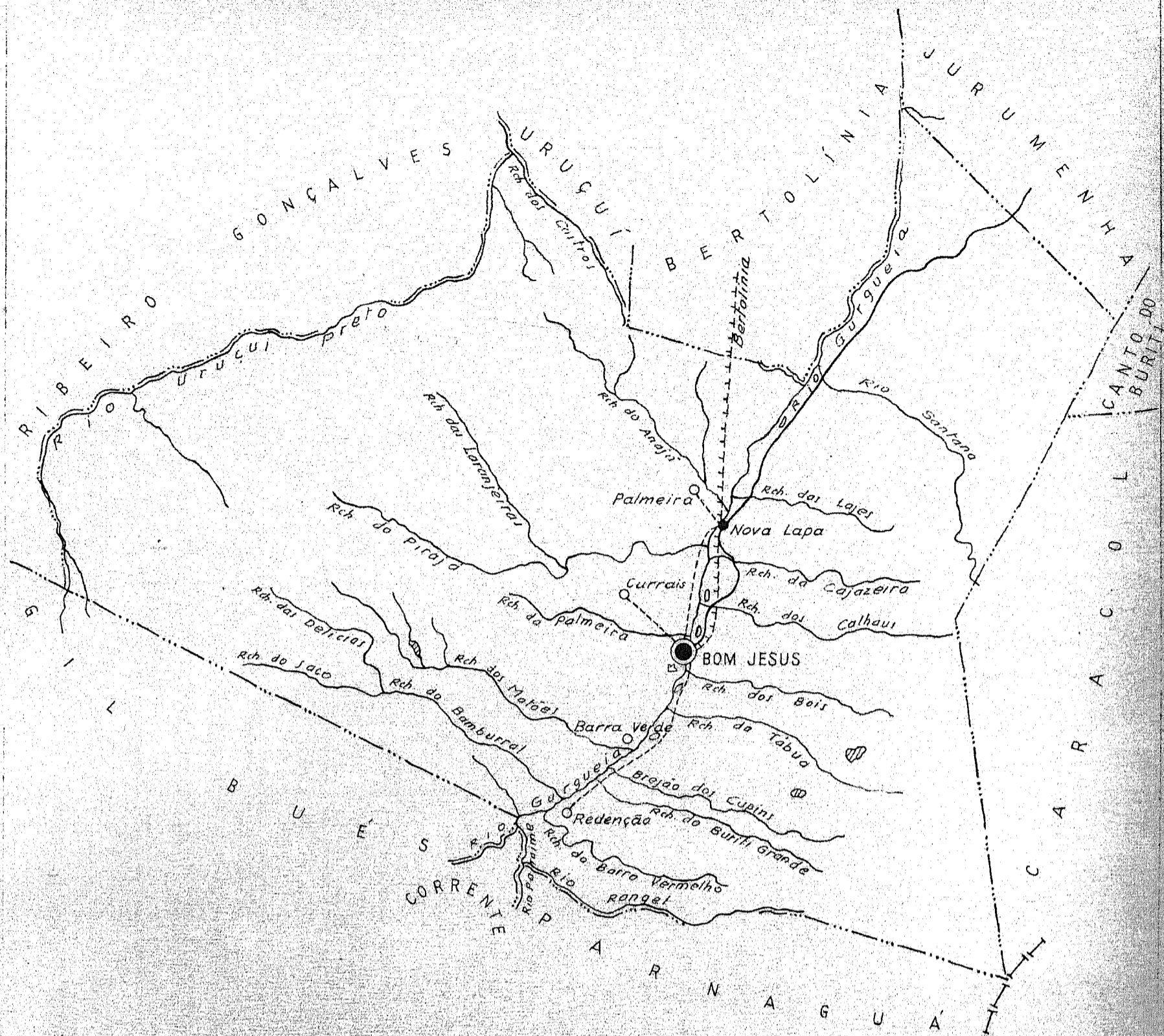
MUNICÍPIO DE BERTOLÍNIA
ESTADO DO PIAUÍ

ESCALA GRÁFICA
1:3K

INFORMAÇÕES COMPLEMENTARES DO MUNICÍPIO DA SEDE MUNICIPAL

População	7.529	População	
Sexo em 1948	1948-48	Latitude S	7° 38' 23", 1
Densidade		Longitude W/G	43° 56' 37", 2
Ponto culminante		Altitude	290 m.

ORGANIZADO E EXECUTADO EM JANEIRO DE 1949 PELO
INSTITUTO CARTOGRAFICO CANABRAVA BARREIROS
RUA SENADOR DANTAS, 15-6º ANDAR-TEL. 22-6263-RIO DE JANEIRO



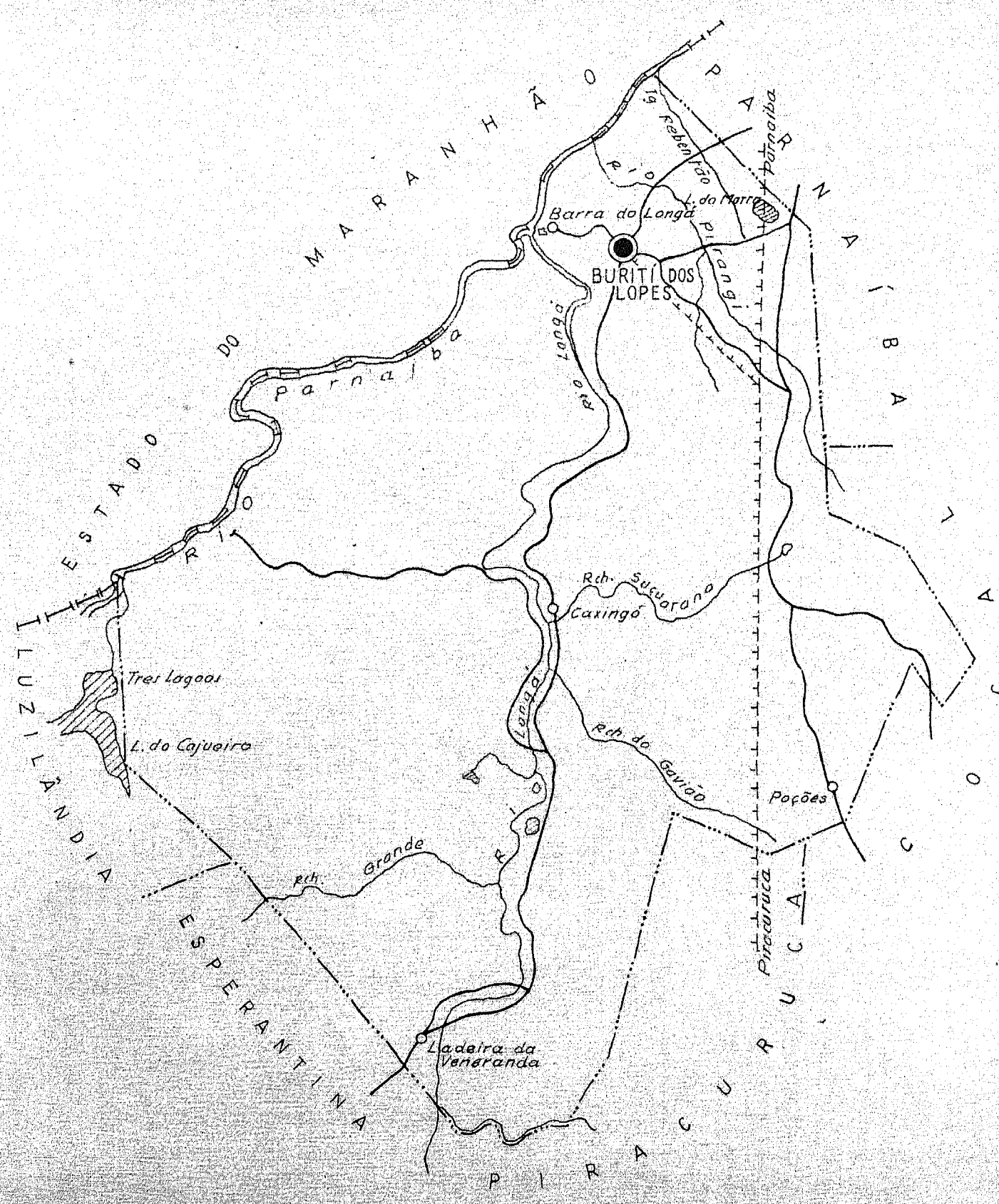
CONVENÇÕES

CIDADE	⊙	VILA	⊙	Favelado	⊙	Estação	⊙
Com agência postal	⊙	agência postal telegráfica	⊙	serviço radio-telegráfico	⊙	serviço radio-telegráfico de ferrovias	⊙
Rede telegráfica	— — — — —	Rede telefônica	— — — — —	Ferrovias	— — — — —	Rodovias	— — — — —
Bitola larga	— — — — —	corrente	— — — — —	estreita	— — — — —	Federal	— — — — —
						Estadual	— — — — —
						Municipal	— — — — —
Rio e trecho navegável	— — — — —	Porto para grandes embarcações	⊙	pequenas embarcações	⊙	Oceano, lago, lagoa e acude	⊙
Aeroporto	⊙	Linha aérea regular	— — — — —	Correio Aéreo Nacional	— — — — —	Limites	— — — — —
Campos de pouso	⊙	Internacional	— — — — —	Intermunicipal	— — — — —	Interestadual	— — — — —
						Interdistrital	— — — — —
Estrada carroçável	— — — — —						

CARTOGRAMA DOS TRANSPORTES E COMUNICAÇÕES
MUNICÍPIO DE BOM JESUS
ESTADO DO PIAUÍ

INFORMAÇÕES DO MUNICÍPIO		COMPLEMENTARES DA SEDE MUNICIPAL	
População	20.169	População	20.169
Área em Km ² 1944-48	20.169	Latitude S	9° 04' 13", 2
Densidade		Longitude W.G.	44° 21' 28", 4
Ponto culminante		Altitude	216 m.

ORGANIZADO E EXECUTADO EM JANEIRO DE 1949 PELO
 INSTITUTO CARTOGRAFICO CANABRAVA BARREIROS
 AV. SENADOR DANTAS, 15 - ESTADUAL - TEL. 42-6253 - RIO DE JANEIRO



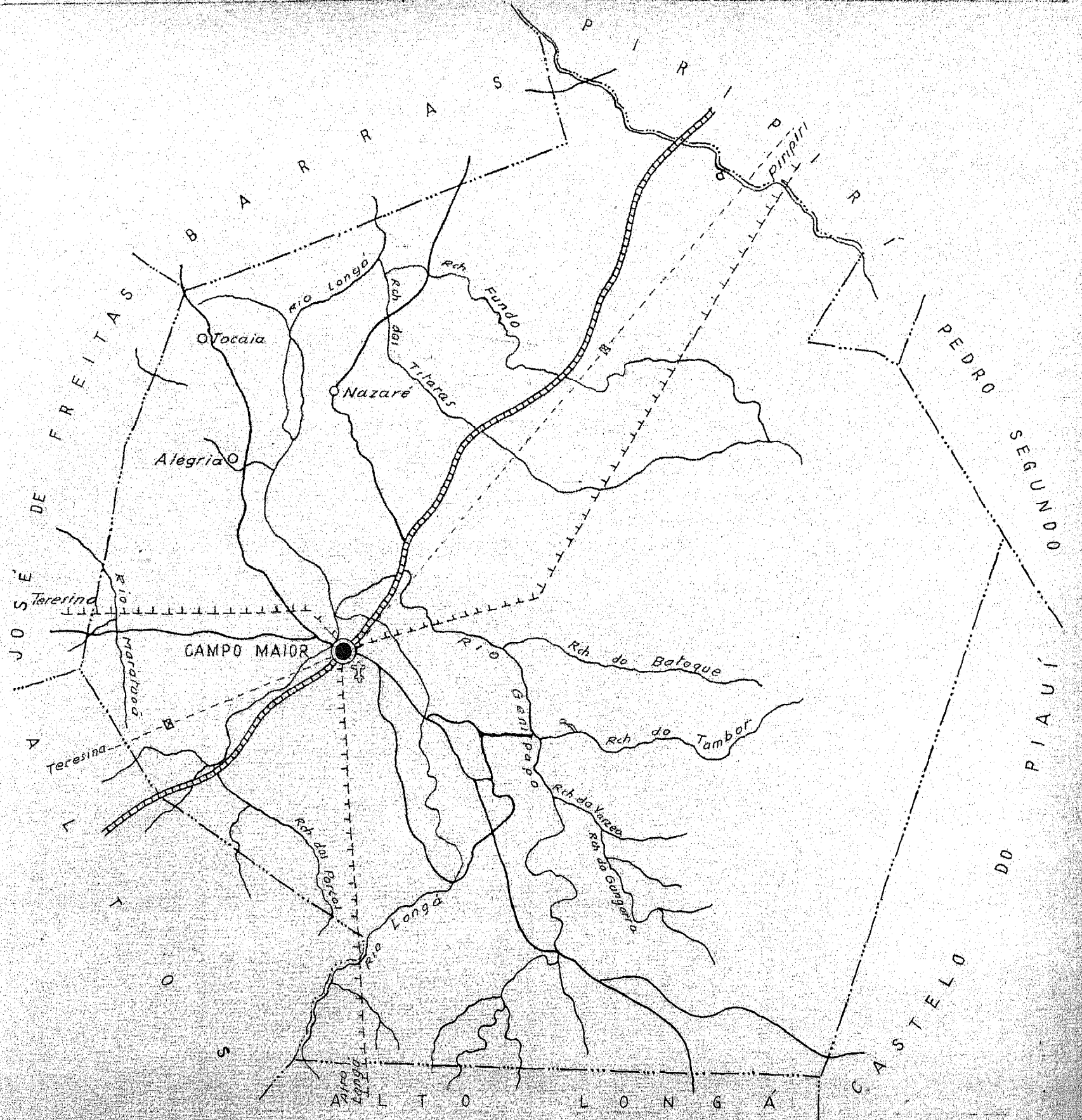
CONVENÇÕES

CIDADE	VILA	Estação	ESTADO	VILA	Avanço
Com agência postal	Com agência postal telegráfica	Com serviço rádio-telegráfico	Com serviço rádio-telegráfico de ferrovias	Rede telegráfica	Rede telefônica
Ferrovias	Rodovias	Bitola larga	" corrente	" estreita	Rio e trecho navegável
Porto para grandes embarcações	" para pequenas embarcações	Oceano, lago, lagoa e acude	Aeroporto	Campanha de pouso	Limites
Limites Internacionais	Limites Inter Municipais	Limites Interestaduais	Limites Inter Distritais	Estrada carroçável	

CARTOGRAMA DE TRANSPORTES E COMUNICAÇÕES
MUNICÍPIO DE BURITI DOS LOPES
ESTADO DO PIAUÍ

INFORMAÇÕES COMPLEMENTARES DO MUNICÍPIO		DA SEDE MUNICIPAL	
População	Área em Km ² 1944-49	População	Latitude S
2.691	2.691		3° 10' 29", 2
Densidade	Ponto culminante	Longitude W.E.	Altitude
		41° 52' 31", 5	23 m.

ORGANIZADO E EXECUTADO EM JANEIRO DE 1949 PELO INSTITUTO CARTOGRAFICO CANABRAVA BARREIROS PUA SENADOR DANTAS, 15-6º ANDAR-TEL. 42-6203-RIO DE JANEIRO



CUNVENÇÕES

CIDADE	●	VILA	○	Paróquia	○
Com agência postal	○	Paróquia	○	Paróquia	○
agência postal-telegráfica	○	Paróquia	○	Paróquia	○
serviço rádio-telegráfico	○	Paróquia	○	Paróquia	○
serviço rádio-telegráfico de Ferrovias	○	Paróquia	○	Paróquia	○
Rede telegráfica	—	Paróquia	○	Paróquia	○
Rede telefônica	—	Paróquia	○	Paróquia	○
Ferrovias	—	Paróquia	○	Paróquia	○
Bitola larga	—	Paróquia	○	Paróquia	○
corrente	—	Paróquia	○	Paróquia	○
estrita	—	Paróquia	○	Paróquia	○
Rio e trecho navegável	—	Paróquia	○	Paróquia	○
Porto para grandes embarcações	—	Paróquia	○	Paróquia	○
pequenas embarcações	—	Paróquia	○	Paróquia	○
Oceano, lago, lagoa e acude	—	Paróquia	○	Paróquia	○
Aeroporto	—	Paróquia	○	Paróquia	○
Linha aérea regular	—	Paróquia	○	Paróquia	○
Correio Aéreo Nacional	—	Paróquia	○	Paróquia	○
Campos de pouso	—	Paróquia	○	Paróquia	○
Limites	—	Paróquia	○	Paróquia	○
Internacional	—	Paróquia	○	Paróquia	○
Intermunicipal	—	Paróquia	○	Paróquia	○
Interestadual	—	Paróquia	○	Paróquia	○
Interdistrital	—	Paróquia	○	Paróquia	○
Estrada carroçável	—	Paróquia	○	Paróquia	○

CARTOGRAMA DOS TRANSPORTES E COMUNICAÇÕES

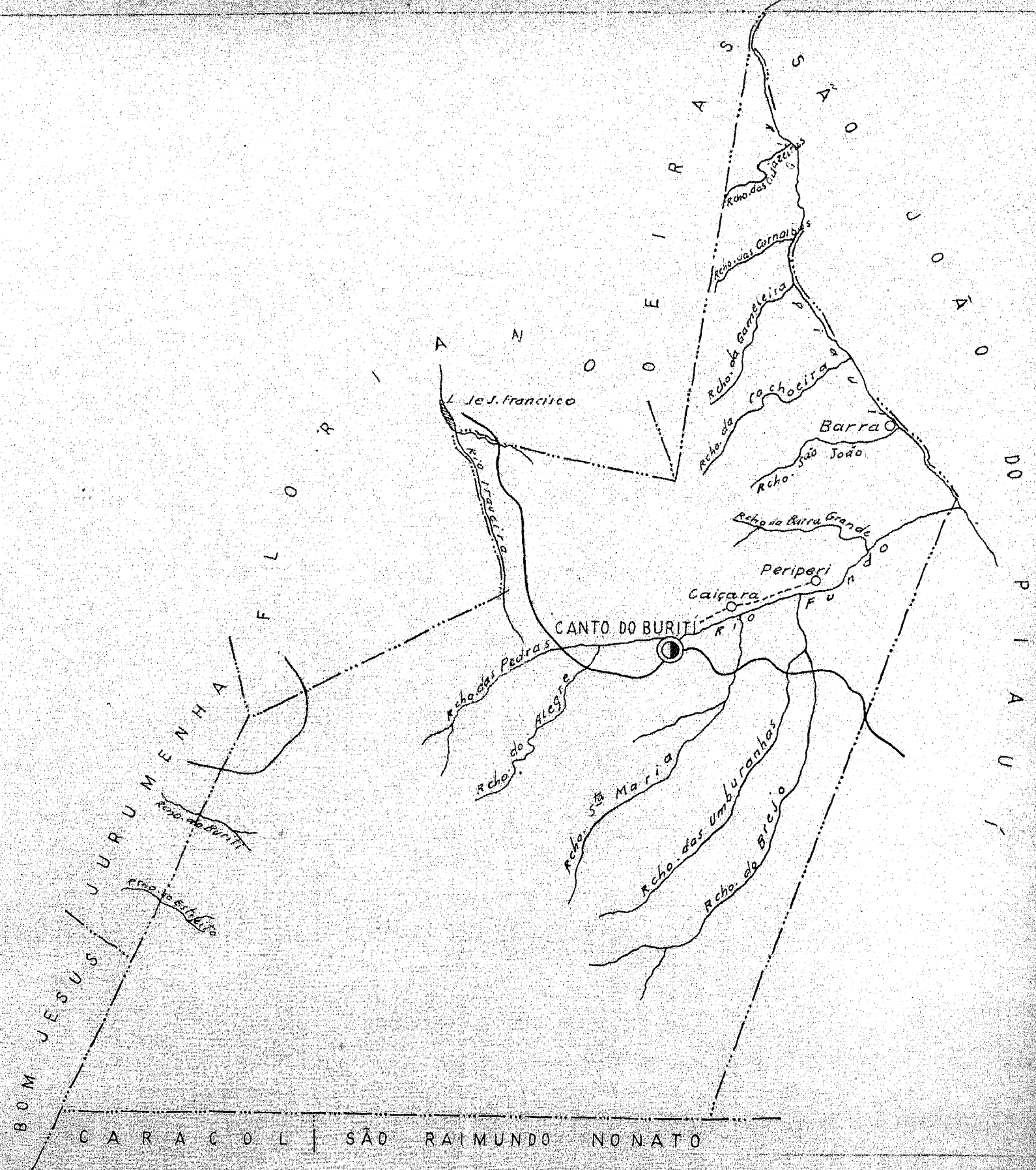
MUNICÍPIO DE CAMPO MAIOR
ESTADO DO PIAUÍ

ESCALA GRÁFICA
2K

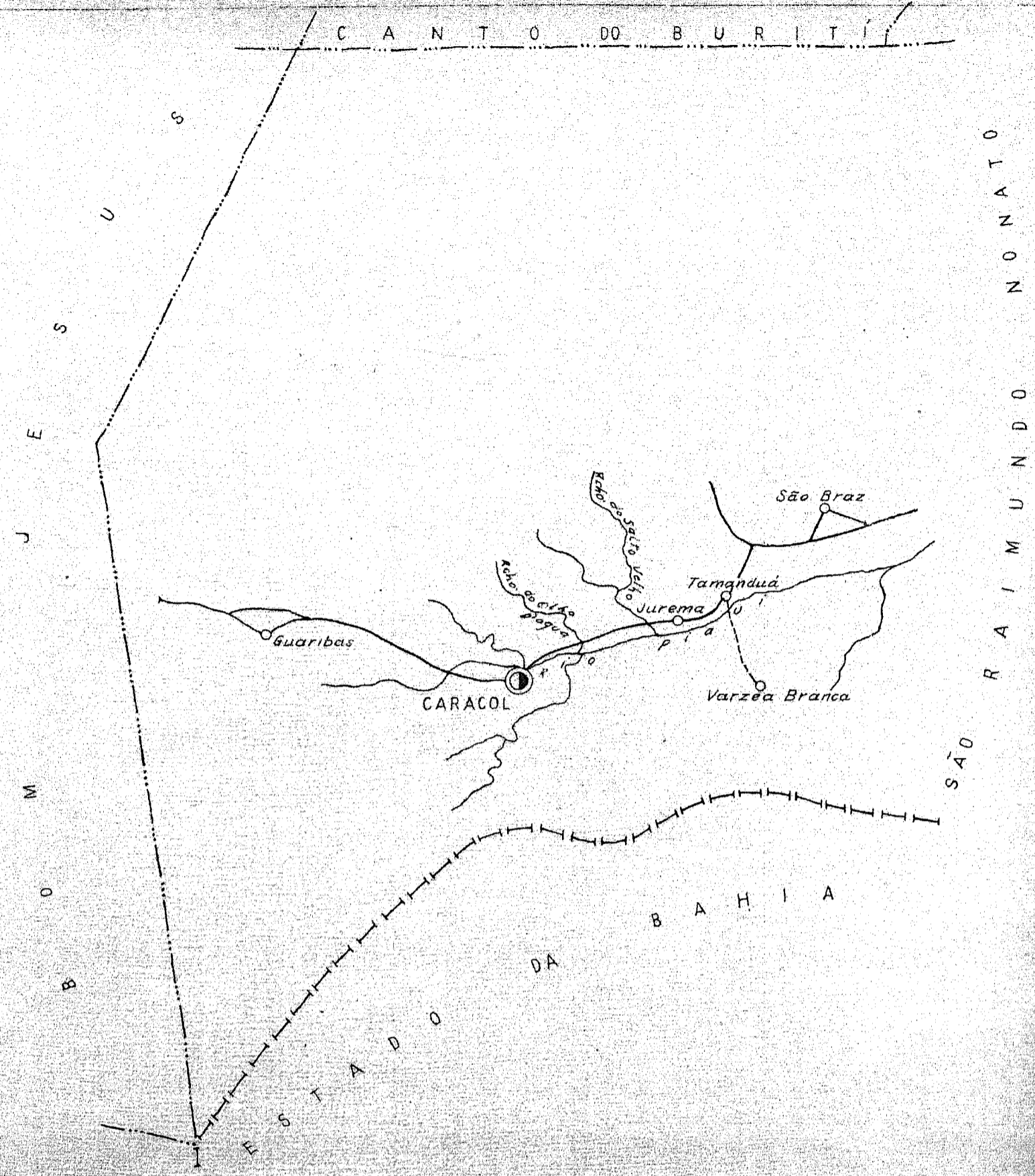
INFORMAÇÕES COMPLEMENTARES DO MUNICÍPIO

População	População
Área em Km ² 1944-45	4.234
Densidade	
Ponto culminante	
População	
Latitude S.	4° 49' 17", 0
Longitude W.G.	42° 10' 31", 4
Altitude	125 m.

ORGANIZADO E EXECUTADO EM JANEIRO DE 1949 PELO
INSTITUTO CARTOGRAFICO CANABRAVA BARREIROS
RUA SENADOR DANTAS, 10 - SPANBAR - TEL. 42-6263 - RIO DE JANEIRO



CONVENÇÕES		LEGENDA		ANTOGRAFIA DE TRANSPORTES E COMUNICAÇÕES	
CIDADE (●)	VILA (○) <i>Rovendo a Estação</i>	GRANDE VILA (●)	VILA (○)	MUNICÍPIO DE CANTO DO BURITI	
Com agência postal				ESTADO DO PIAUÍ	
" agência postal-telegráfica				INFORMAÇÕES COMPLEMENTARES DO MUNICÍPIO	
" serviço rádio-telegráfica				LA SEDE MUNICIPAL	
" serviço rádio-telegráfica de ferrovias				População	População
Rede telegráfica				Área em Km ² 1244-40	7.517
Rede telefônica				Densidade	
Ferrovias	Rodovias			Ponto culminante	
Bilota larga	Federal				
" corrente	Estadual				
" estreita	Municipal				
Rio e trecho navegável					
Porto para grandes embarcações					
" " pequenas embarcações					
Oceano, lago, lagoa e acude					
Aeroporto	Linha aérea regular				
Campo de pouso	Correio Aéreo Nacional				
Limites					
Internacional	Intermunicipal				
Interestadual	Interdistrital				
Estrada carroçável					
				ORGANIZADO E EXECUTADO EM JANEIRO DE 1949 PELO INSTITUTO CARTOGRAFICO CANABRAVA BARREIROS VIA SENADOR CANTAS 15-GRANDAR-TZL 42-6203-RIO DE JANEIRO	



CONVENÇÕES

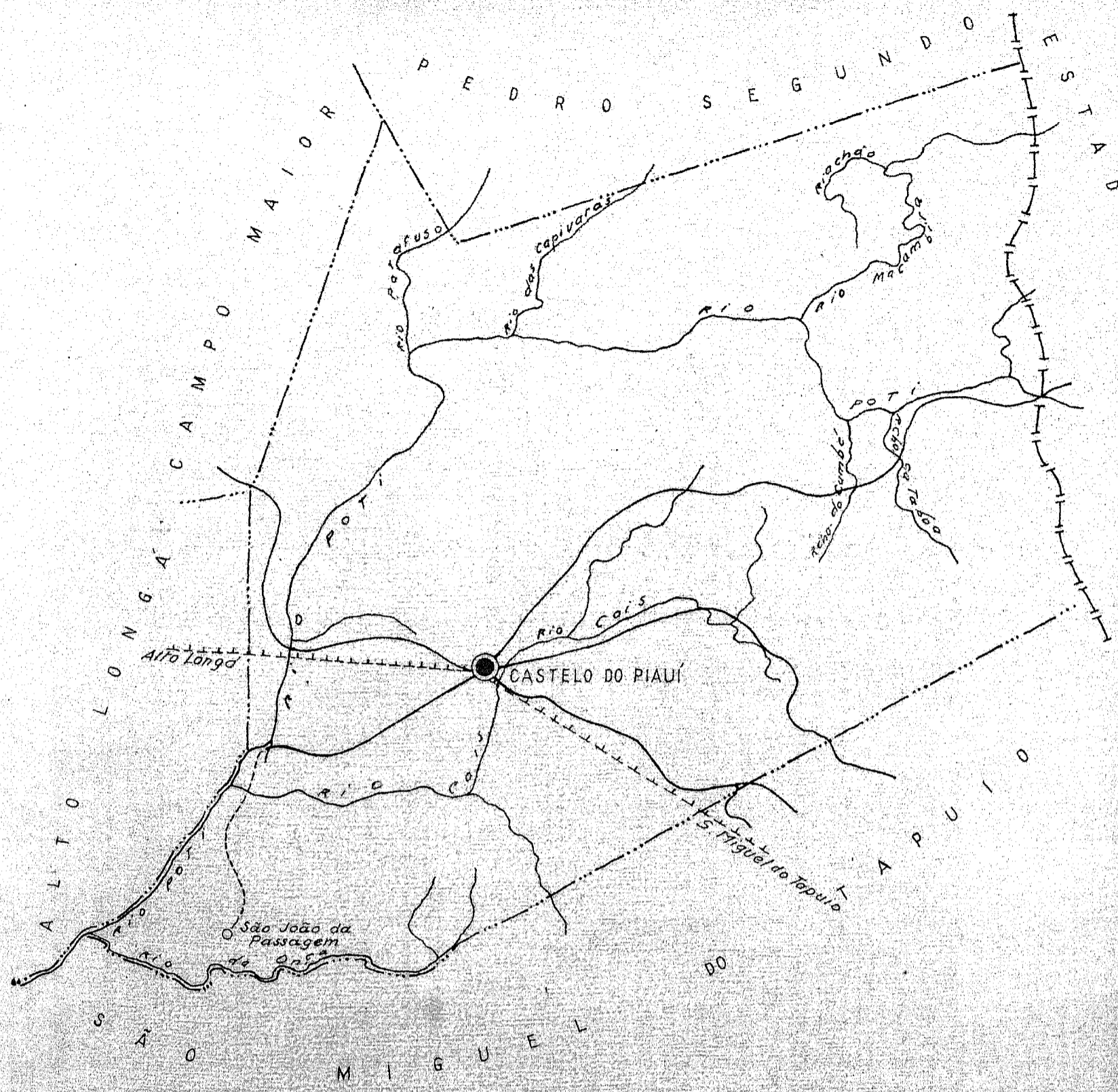
CIDADE (C)	VILA (O)	Localidade Estação	CIVIL	VIA	Porto
Com agência postal					
" agência postal-telegráfica					
" serviço rádio-telegráfico					
" serviço rádio-telegráfico de ferrovias					
Rede telegráfica					
Rede telefônica					
Ferrovias		Rodovias			
Bitola larga		Federal			
" corrente		Estadual			
" estreita		Municipal			
Rio e trecho navegável					
Porto para grandes embarcações					
" " pequenas embarcações					
Oceano, lago, lagoa e acude					
Aeroporto		Linha aérea regular			
Campo de pouso		Correio Aéreo Nacional			
Limites					
Internacional		Intermunicipal			
Interestadual		Interdistrital			
Estrada carroçável					

ARTOGRAFIA DE TRANSPORTES E COMUNICAÇÕES
MUNICÍPIO DE CARACOL
ESTADO DO PIAUÍ

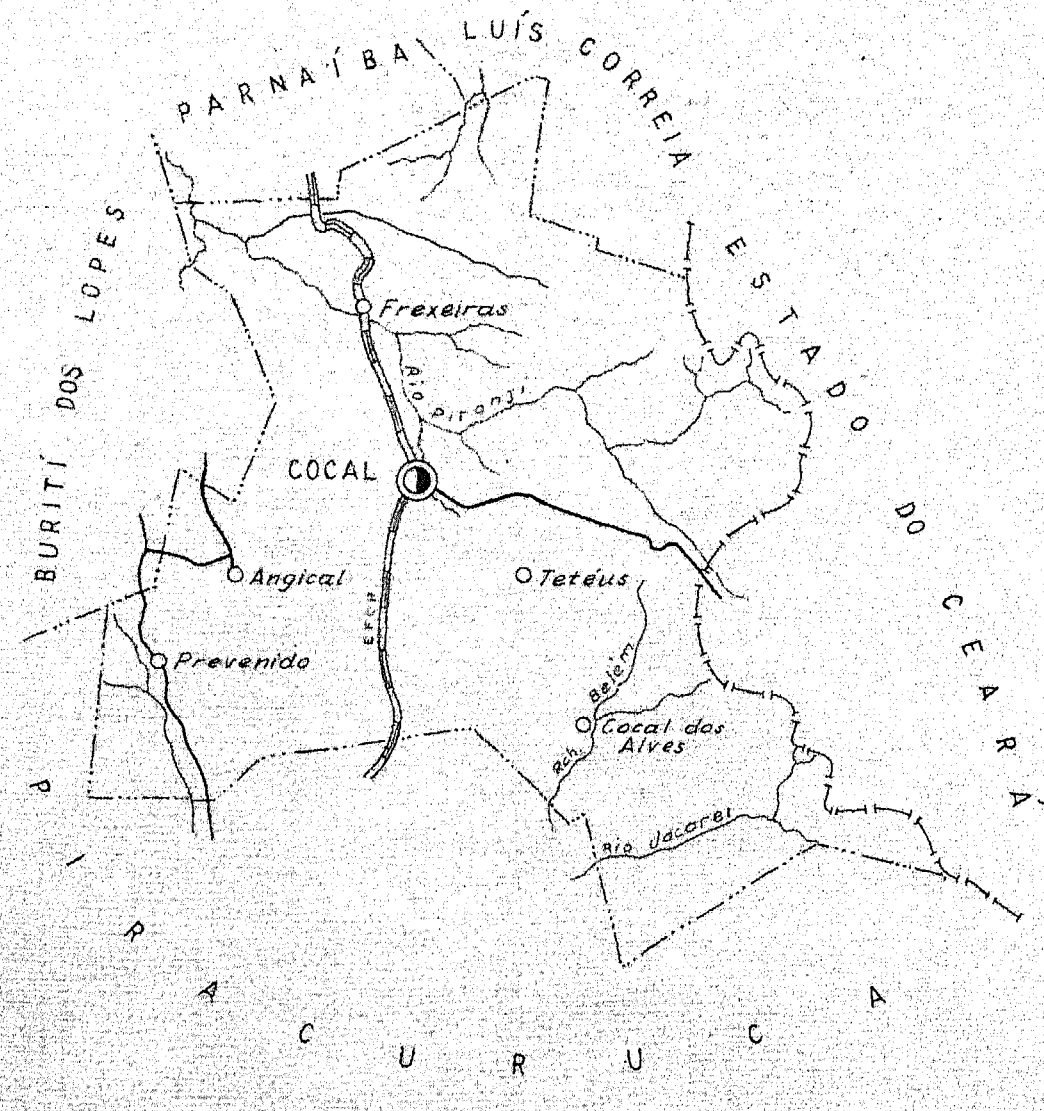
ESCALA GRÁFICA
 1:20K

INFORMAÇÕES DO MUNICÍPIO	COMPLEMENTARES DA SEDE MUNICIPAL
População.....	1) População.....
Área em Km ² 12,440...	2) Latitude.....
Densidade.....	3) Longitude M.G.....
Ponto culminante.....	4) Altitude.....

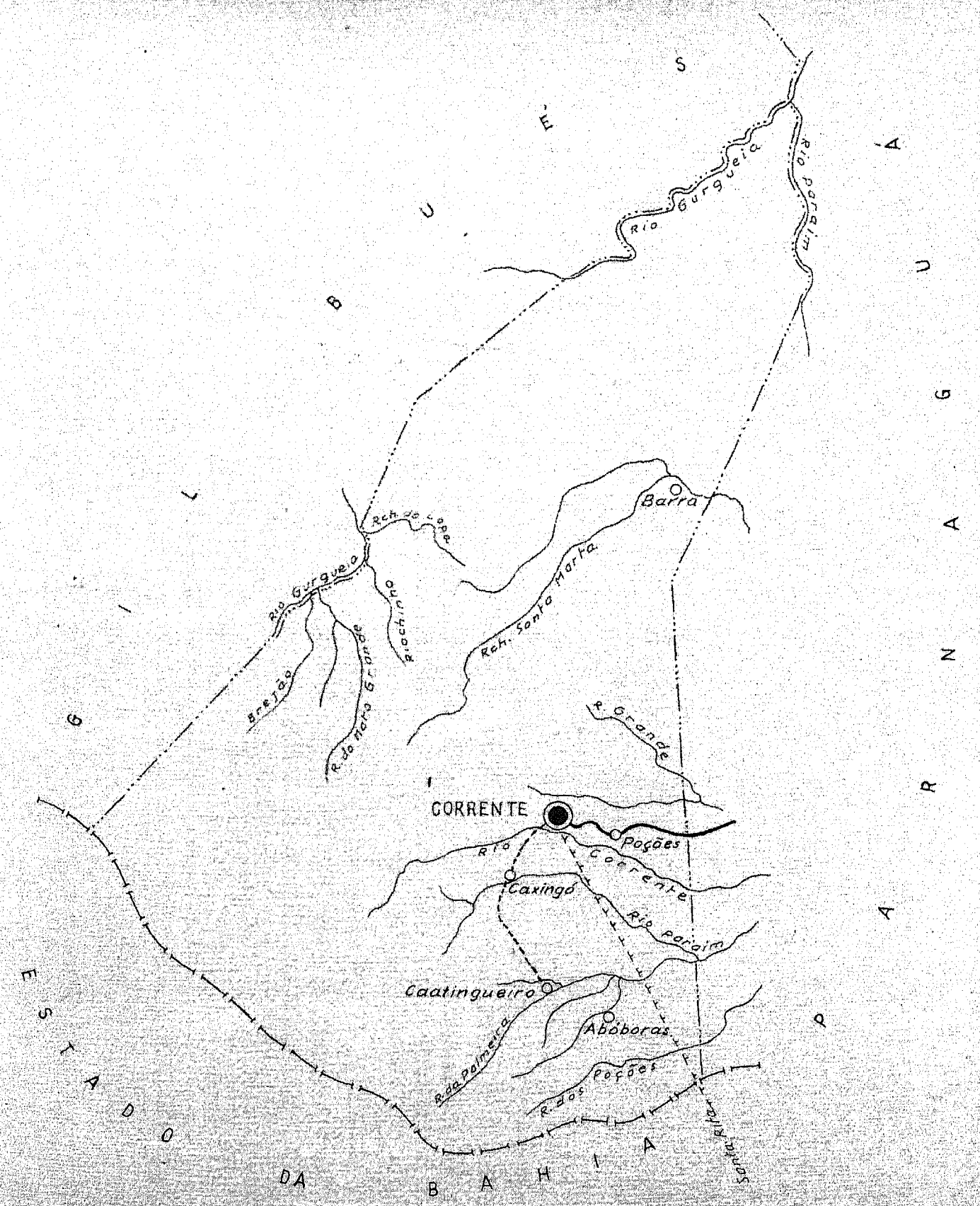
ORGANIZADO E EXECUTADO EM JANEIRO DE 1949 PELO
 INSTITUTO CARTOGRAFICO CANABRAVA BARREIROS
 RUA SENADOR DANTAS, 15 - GRANDAR - TEL. 2210203 - RIO DE JANEIRO



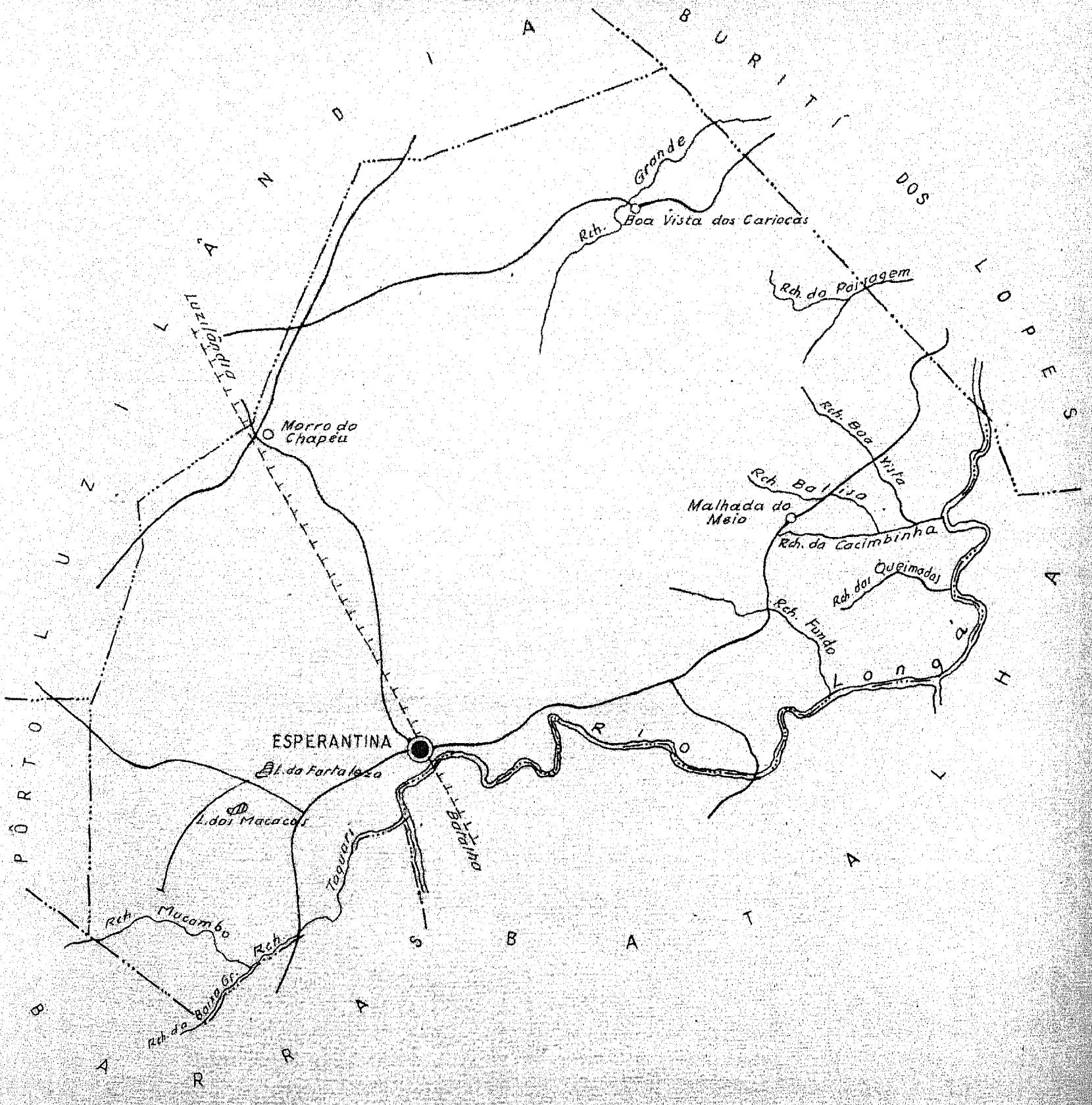
CONVENÇÕES		CARTOGRAMA dos TRANSPORTES E COMUNICAÇÕES	
CIDADE (●) VILA (○) <i>Distrito e Estação</i>	ESTADO	MUNICÍPIO DE CASTELO DO PIAUÍ	ESCALA GRÁFICA
Com agência postal.....	ESTADO	ESTADO DO PIAUÍ	3K
" agência postal-telegráfica.....	ESTADO	INFORMAÇÕES COMPLEMENTARES	
" serviço rádio-telegráfico.....	ESTADO	DO MUNICÍPIO	DA SEDE MUNICIPAL
" serviço rádio-telegráfico de ferrovias.....	ESTADO	População.....	População.....
Réde telegráfica.....	ESTADO	Área em Km ² 1944-48... 6.098	Latitude S..... 5° 19' 24",1
Réde telefônica.....	ESTADO	Densidade.....	Longitude W.G..... 41° 33' 16",1
Ferrovias.....	ESTADO	Ponto culminante.....	Altitude..... 250 m.
Bitola larga.....	ESTADO		
" corrente.....	ESTADO		
" estreita.....	ESTADO		
Rio e trecho navegável.....	ESTADO		
Porto para grandes embarcações.....	ESTADO		
" " pequenas embarcações.....	ESTADO		
Oceano, lago, lagoa e acude.....	ESTADO		
Aeroporto.....	ESTADO		
Campos de pouso.....	ESTADO		
Limites			
Internacional.....	ESTADO		
Intermunicipal.....	ESTADO		
Interestadual.....	ESTADO		
Interdistrital.....	ESTADO		
Estrada carroçável.....	ESTADO		
ORGANIZADO E EXECUTADO EM JANEIRO DE 1949 PELO INSTITUTO CARTOGRAFICO CANABRAVA BARREIROS PUA SENADOR DANTAS, 13-GRANDAR-TEL. 42-6263-PIU DE JANEIRO			



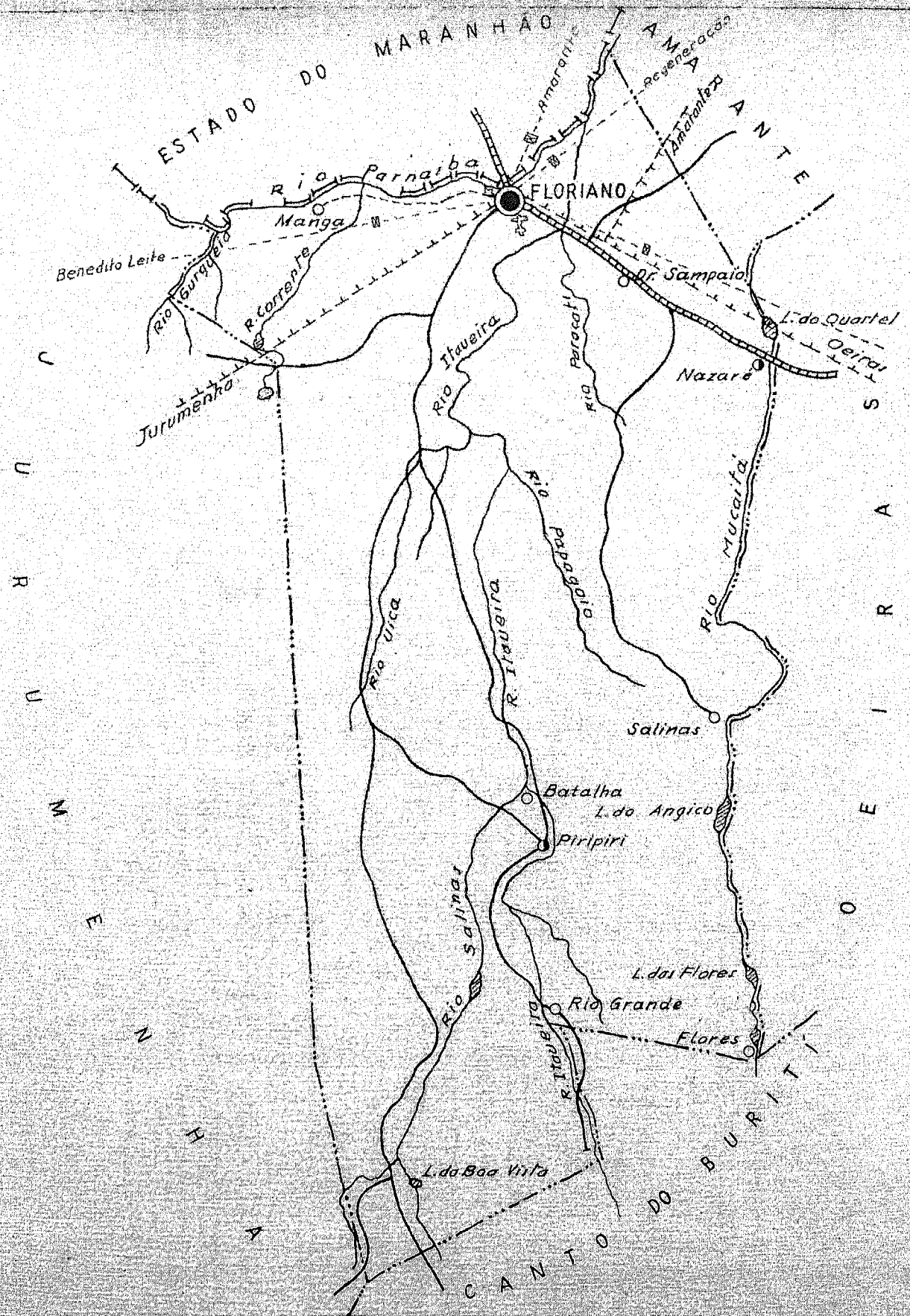
CONVENÇÕES		CARTOGRAMA DOS TRANSPORTES E COMUNICAÇÕES	
CIDADE (●) VILA (○) Açougue (□) Estação (⊙)	Com agência postal.....	POPULAÇÃO	ESTADO DO PIAUÍ
agência postal telegráfica.....	agência postal.....	Área em Km ² 1941-40.....	ESC. GRÁFICA
serviço rádio-telegráfico.....	serviço rádio-telegráfico de ferrovias.....	Densidade.....	DA SEDE MUNICIPAL
Rede telegráfica.....	Rede telefônica.....	Ponto culminante.....	População.....
Ferrovias.....	Rodovias.....		Latitude.....
Bitola larga.....	Federal.....		Longitude N.E.....
" corrente.....	Estadual.....		Altitude.....
" estreita.....	Municipal.....		
Rio e trecho navegável.....			
Porto para grandes embarcações.....			
" " pequenas embarcações.....			
Oceano, lago, lagoa e acude.....			
Aeroporto.....	Linha aérea regular.....		
Campo de pouso.....	Correio Aéreo Nacional.....		
Limites			
Internacional.....	Intermunicipal.....		
Interestadual.....	Interdistrital.....		
Estrada carroçável.....			
ORGANIZADO E EXECUTADO EM JANEIRO DE 1949 PELO INSTITUTO CARTOGRAFICO CANABRAVA BARREIROS PUA SENADOR DANTAS, 15-5º ANDAR - TEL. 42-6263 - RIO DE JANEIRO			



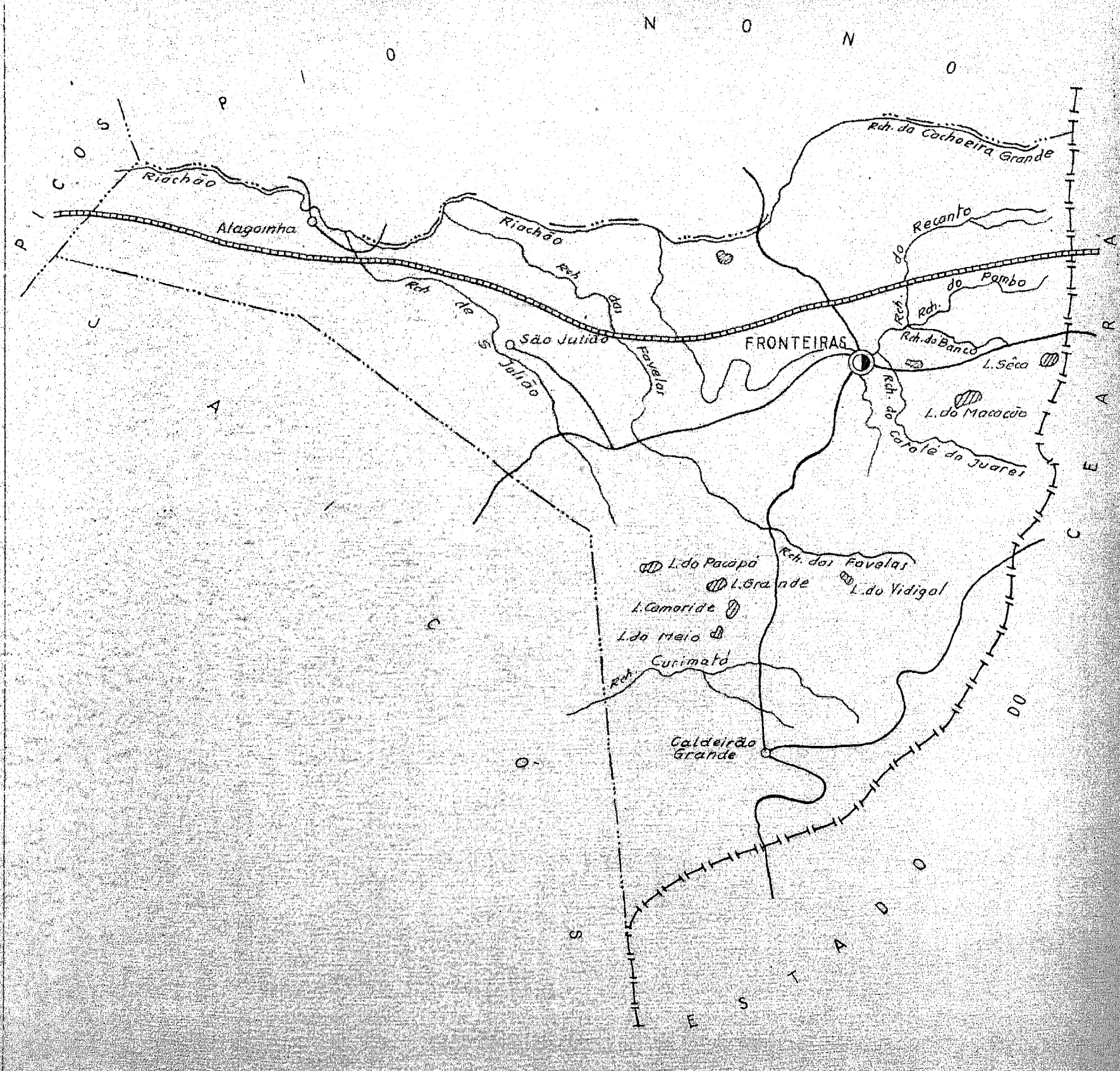
CONVENÇÕES		CARTOGRAMA dos TRANSPORTES e COMUNICAÇÕES	
CIDADE (●)	VILA (○)	MUNICÍPIO DE CORRENTE	
Com agência postal (●)	Com agência postal-telegráfica (●)	ESTADO DO PIAUÍ	
" agência postal-telegráfica (●)	" serviço rádio-telegráfico (●)	INFORMAÇÕES COMPLEMENTARES DO MUNICÍPIO	
" serviço rádio-telegráfico de Ferramentas (●)	Rede telegráfica (— — — — —)	População.....	População.....
Rede telefônica (— — — — —)	Ferrovias (— — — — —)	Área em Km ² 124,43	6.110
Bilhete largo (— — — — —)	Bilhete largo Federal (— — — — —)	Densidade.....	
" corrente (— — — — —)	" corrente Estadual (— — — — —)	Ponto culminante.....	
" estreito (— — — — —)	" estreito Municipal (— — — — —)	INFORMAÇÕES COMPLEMENTARES DA SEDE MUNICIPAL	
Rio e trecho navegável (— — — — —)	Porto para grandes embarcações (— — — — —)	População.....	
" " pequenas embarcações (— — — — —)	Oceano, lago, lagoa e acude (— — — — —)	Latitude S.....	10° 26' 28" 4
Aeroporto (— — — — —)	Aeroporto (— — — — —)	Longitude MG.....	45° 09' 38" 0
Campo de pouso (— — — — —)	Campo de pouso (— — — — —)	Altitude.....	500 m.
Limites			
Internacional (— — — — —)	Intermunicipal (— — — — —)		
Interestadual (— — — — —)	Interdistrital (— — — — —)		
Estrada carroçável (— — — — —)			
ORGANIZADO E EXECUTADO EM JANEIRO DE 1949 PELO INSTITUTO CARTOGRAFICO CANABRAVA BARREIROS RUA SENADOR DANTAS, 13-GRANDAR TEL. 42-6263 RIO DE JANEIRO			



CONVENÇÕES		CARTOGRAMA DOS TRANSPORTES E COMUNICAÇÕES	
CIDADE (●) VILA (○) Povoado (◐) Estação (◑)	CIDADE (●) VILA (○) Povoado (◐) Estação (◑)	MUNICÍPIO DE ESPERANTINA	ESTADO DO PIAUÍ
Com agência postal.....	Com agência postal-telegráfica.....	População.....	População.....
" agência postal-telegráfica.....	" serviço rádio-teleográfico.....	Área em Km² 1944-48... 1.191	Latitude S..... 3° 54' 09",8
" serviço rádio-teleográfico de Ferrovias.....	Rede telegráfica.....	Densidade.....	Longitude W.G..... 42° 14' 18",8
Rede telefônica.....	Rede telefônica.....	Ponto culminante.....	Altitude..... 40 m
Ferrovias.....	Rodovias.....		
Bilota larga.....	Federal.....		
" corrente.....	Estadual.....		
" estreita.....	Municipal.....		
Rio e trecho navegável.....			
Pôrto para grandes embarcações.....			
" " pequenas embarcações.....			
Oceano, lago, lagoa e acude.....			
Aeroporto.....	Linha aérea regular.....		
Campo de pouso.....	Correio Aéreo Nacional.....		
Limites			
Internacional.....	Intermunicipal.....		
Interestadual.....	Interdistrital.....		
Estrada carroçável.....			
ORGANIZADO E EXECUTADO EM JANEIRO DE 1949 PELO INSTITUTO CARTOGRÁFICO CANABRAVA BARREIROS RUA SENADOR DANTAS, 75-6º ANDAR-TEL. 42-6263-RIO DE JANEIRO			



CONVENÇÕES		CARTOGRAMA DOS TRANSPORTES E COMUNICAÇÕES	
CIDADE (●) VILA (○) <i>Roubado o Estação</i> (⊙)	CIDADE (●) VILA (○) <i>Roubado o Estação</i> (⊙)	MUNICÍPIO DE FLORIANO	ESTADO DO PIAUÍ
Com agência postal.....	Com agência postal.....	População.....	População.....
» agência postal telegráfica.....	» agência postal telegráfica.....	Área em Km ² 1944-48... 9.393	DA SEDE MUNICIPAL
» serviço rádio-telegráfico.....	» serviço rádio-telegráfico.....	Densidade.....	Latitude S..... 6° 46' 22", 6
» serviço rádio-telegráfico de Ferrovias.....	» serviço rádio-telegráfico de Ferrovias.....	Ponto culminante.....	Longitude W.G..... 43° 01' 17", 7
Rede telegráfica.....	Rede telegráfica.....		Altitude..... 140 m.
Rede telefônica.....	Rede telefônica.....		
Ferrovias.....	Rodovias.....		
Bitola larga.....	Federal.....		
» corrente.....	Estadual.....		
» estreita.....	Municipal.....		
Rio e trecho navegável.....			
Porto para grandes embarcações.....			
» " pequenas embarcações.....			
Oceano, lago, lagoa e acude.....			
Aeroporto.....	Linha aérea regular.....		
Campo de pouso.....	Correio Aéreo Nacional.....		
Limites			
Internacional.....	Intermunicipal.....		
Interestadual.....	Interdistrital.....		
Estrada carroçável.....			
ORGANIZADO E EXECUTADO EM JANEIRO DE 1949 PELO INSTITUTO CARTOGRAFICO CANABRAVA BARREIROS RUA SENADOR DANTAS, 15 - GRANDAER - TEL. 42-6263 - RIO DE JANEIRO			



CONVENÇÕES

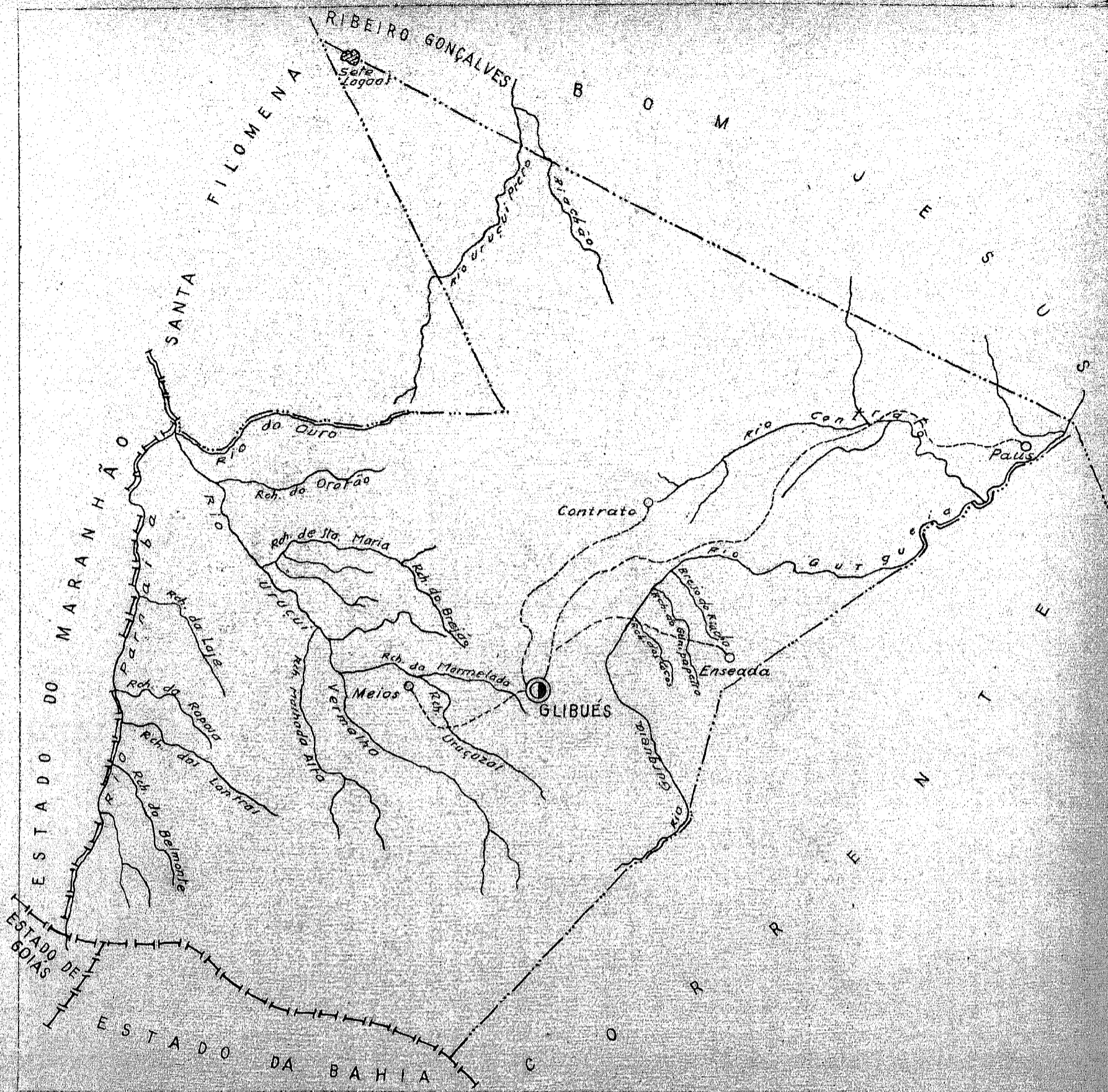
CIDADE	●	VILA	○	Povoado	○	Estação	○
Com agência postal	○	○	○	○	○	○	○
agência postal-telegráfica	○	○	○	○	○	○	○
serviço rádio-telegráfico	○	○	○	○	○	○	○
serviço rádio-telegráfico de Ferrovias	○	○	○	○	○	○	○
Rede telegráfica	—+—+—+—+—+—						
Rede telefônica	—+—+—+—+—+—						
Ferrovias		Rodovias					
Bitola larga	—+—+—+—+—+—	Federal	—+—+—+—+—+—				
corrente	—+—+—+—+—+—	Estadual	—+—+—+—+—+—				
estreita	—+—+—+—+—+—	Municipal	—+—+—+—+—+—				
Rio e trecho navegável	—+—+—+—+—+—						
Porto para grandes embarcações	—+—+—+—+—+—						
pequenas embarcações	—+—+—+—+—+—						
Oceano, lago, lagoa e acude	—+—+—+—+—+—						
Aeroporto	—+—+—+—+—+—	Linha aérea regular	—+—+—+—+—+—				
Campo de pouso	—+—+—+—+—+—	Correio Aéreo Nacional	—+—+—+—+—+—				
Limites							
Internacional	—+—+—+—+—+—	Intermunicipal	—+—+—+—+—+—				
Interestadual	—+—+—+—+—+—	Interdistrital	—+—+—+—+—+—				
Estado carroçavel	—+—+—+—+—+—						

CARTOGRAMA DOS TRANSPORTES E COMUNICAÇÕES
MUNICÍPIO DE FRONTEIRAS
ESTADO DO PIAUÍ

ESC. GRÁFICA
3K

INFORMAÇÕES DO MUNICÍPIO	COMPLEMENTARES DA SEDE MUNICIPAL
População.....	População.....
Área em K ² 1944-48... 1.685	Latitude S..... 7° 05' 13", 6
Densidade.....	Longitude W G..... 40° 37' 10", 2
Ponto culminante.....	Altitude..... 530 m.

ORGANIZADO E EXECUTADO EM JANEIRO DE 1949 PELO
 INSTITUTO CARTOGRAFICO CANABRAVA BARREIROS
 RUA SENADOR DANTAS, 15-6º ANDAR-TEL. 42-6263-RIO DE JANEIRO



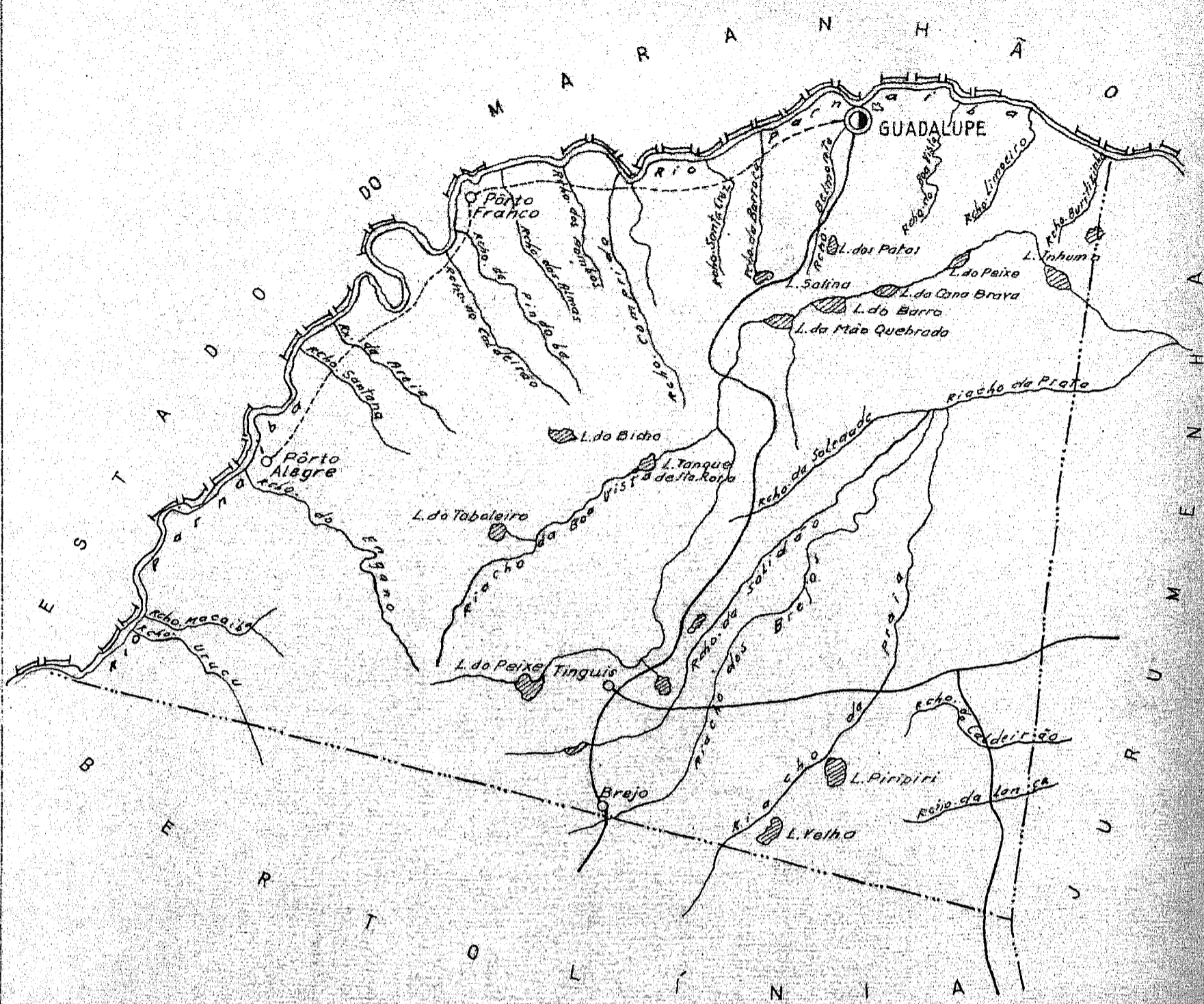
CONVENÇÕES	
CIDADE (with circle symbol)	VILA (with circle symbol)
Com agência postal (with circle symbol)	Povoado (with circle symbol)
agência postal-telegráfica (with circle symbol)	Estação (with circle symbol)
serviço rádio-telegráfico (with circle symbol)	Estação (with circle symbol)
serviço rádio-telegráfico de Ferrovias (with circle symbol)	Estação (with circle symbol)
Rede telegráfica (with dashed line symbol)	
Rede telefônica (with dashed line symbol)	
Ferrovias	Rodovias
Bitola larga (with solid line symbol)	Federal (with dashed line symbol)
" corrente (with solid line symbol)	Estadual (with dashed line symbol)
" estreita (with solid line symbol)	Municipal (with dashed line symbol)
Rio e trecho navegável (with wavy line symbol)	
Porto para grandes embarcações (with square symbol)	
" para pequenas embarcações (with square symbol)	
Oceano, lago, lagoa e acude (with wavy line symbol)	
Aeroporto (with triangle symbol)	Linha aérea regular (with dashed line symbol)
Campo de pouso (with triangle symbol)	Correio Aéreo Nacional (with dashed line symbol)
Limites	
Internacional (with dashed line symbol)	Intermunicipal (with dashed line symbol)
Interestadual (with dashed line symbol)	Interdistrital (with dashed line symbol)
Estrada carroçável (with dashed line symbol)	

CARTOGRAMA DOS TRANSPORTES E COMUNICAÇÕES
MUNICÍPIO DE GILBUÉS
ESTADO DO PIAUÍ

ESC. GRÁFICA
 1:40.000

INFORMAÇÕES DO MUNICÍPIO	COMPLEMENTARES DA SEDE MUNICIPAL
População.....	População.....
Área em K ² 1944-48.. 10.534	Latitude S..... 9° 49' 34",7
Densidade.....	Longitude W G..... 45° 21' 00"
Ponto culminante.....	Altitude..... 350 m.

ORGANIZADO E EXECUTADO EM JANEIRO DE 1949 PELO
 INSTITUTO CARTOGRÁFICO CANABRAVA BARREIROS
 RUA SENADOR DANTAS, 13-GRANDAR-TEL. 42-6263-RIO DE JANEIRO



CONVENÇÕES

CIDADE (C) VILA (V) Povoado (P) Estação (E)

Com agência postal (C) agência postal-telegráfica (C) serviço rádio-telegráfico (C) serviço rádio-telegráfico de Ferrovias (C)

Rêde telegráfica (---) Rêde telefônica (---)

Ferrovias Rodovias

Bitola larga (---) Federal (---)

" corrente (---) Estadual (---)

" estreita (---) Municipal (---)

Rio e trecho navegável (---) Porto para grandes embarcações (---) " pequenas embarcações (---)

Oceano, lago, lagoa e açude (---) Aeroporto (---) Linha aérea regular (---)

Campo de pouso (---) Correio Aéreo Nacional (---)

Limites

Internacional (---) Intermunicipal (---)

Interestadual (---) Interdistrital (---)

Estrada carroçável (---)

CARTOGRAMA DOS TRANSPORTES E COMUNICAÇÕES

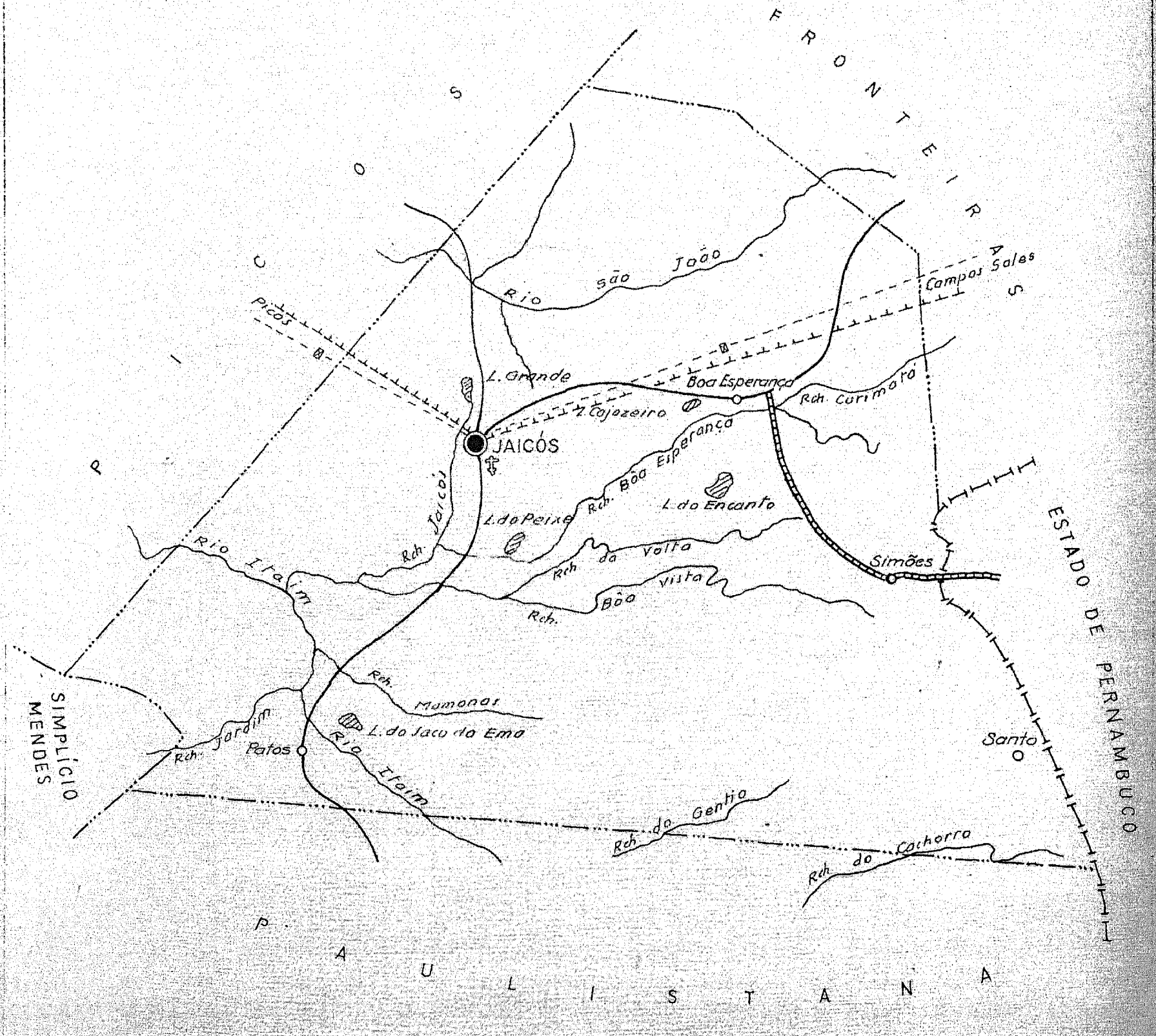
MUNICÍPIO DE GUADALUPE

ESTADO DO PIAUÍ

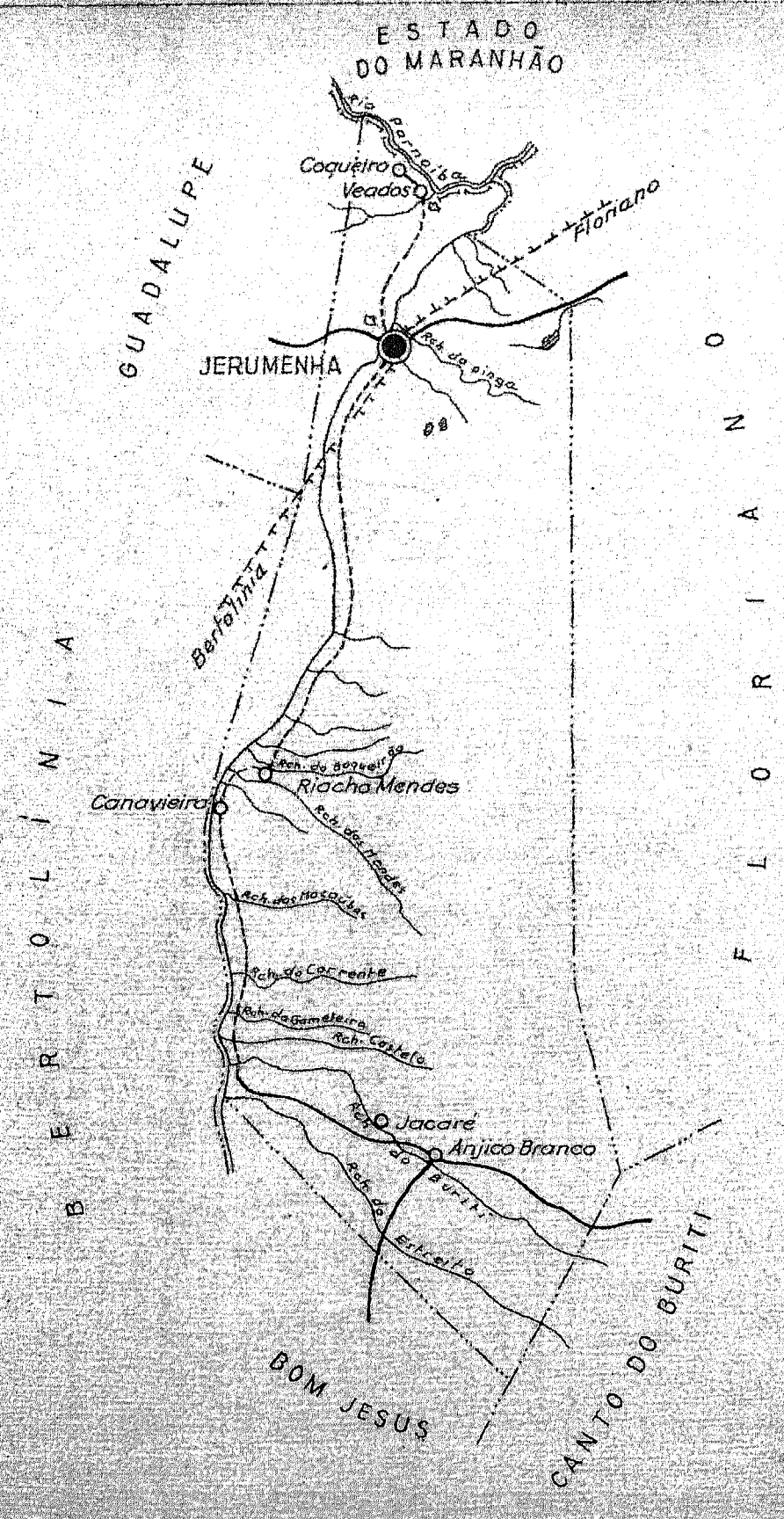
ESC. GRÁFICA
2K

INFORMAÇÕES DO MUNICÍPIO		DA SEDE MUNICIPAL	
População.....		População.....	
Área em Km ² 1944-48... 2.888		Latitude S..... 6° 42' 52", 3	
Densidade.....		Longitude W.G. ... 43° 46' 54", 1	
Ponto culminante.....		Altitude..... 95 m	

ORGANIZADO E EXECUTADO EM JANEIRO DE 1949 PELO INSTITUTO CARTOGRAFICO CANABRAVA BARREIROS RUA SENADOR DANTAS, 15-GRANDAR-TEL 42-6263-RIO DE JANEIRO



CONVENÇÕES		CARTOGRAMA dos TRANSPORTES e COMUNICAÇÕES	
CIDADE (●) VILA (○) Avenidas e Estações	GRANDE VILA	MUNICÍPIO DE JAICOS	ESTADO DO PIAUÍ
Com agência postal	Com agência postal telegráfica	Com serviço rádio-telegráfico	Com serviço rádio-telegráfico de ferrovias
Rede telegráfica	Rede telefônica	Ferrovias	Rodovias
Bitola larga	" corrente	" estreita	Federal
			Estadual
			Municipal
Rio e trecho navegável	Porto para grandes embarcações	" pequenas embarcações	Oceano, lago, lagoa e acude
Aeroporto	Campos de pouso	Linhas aéreas regulares	Correio Aéreo Nacional
Limites Internacionais	Intermunicipais	Interestaduais	Interdistritais
Estrada carroçável			
		População	População
		Área em Km ² 1944-48	4.431
		Densidade	
		Ponto culminante	
		Informações complementares da sede municipal	População
			Latitude
			Longitude W.G.
			Altitude
			255 m.
		ORGANIZADO E EXECUTADO EM JANEIRO DE 1949 PELO INSTITUTO CARTOGRAFICO CANABRAVA BARREIROS RUA SENADOR DANTAS, 15-6º ANDAR-TEL. 42-6263 RIO DE JANEIRO	



CONVENÇÕES

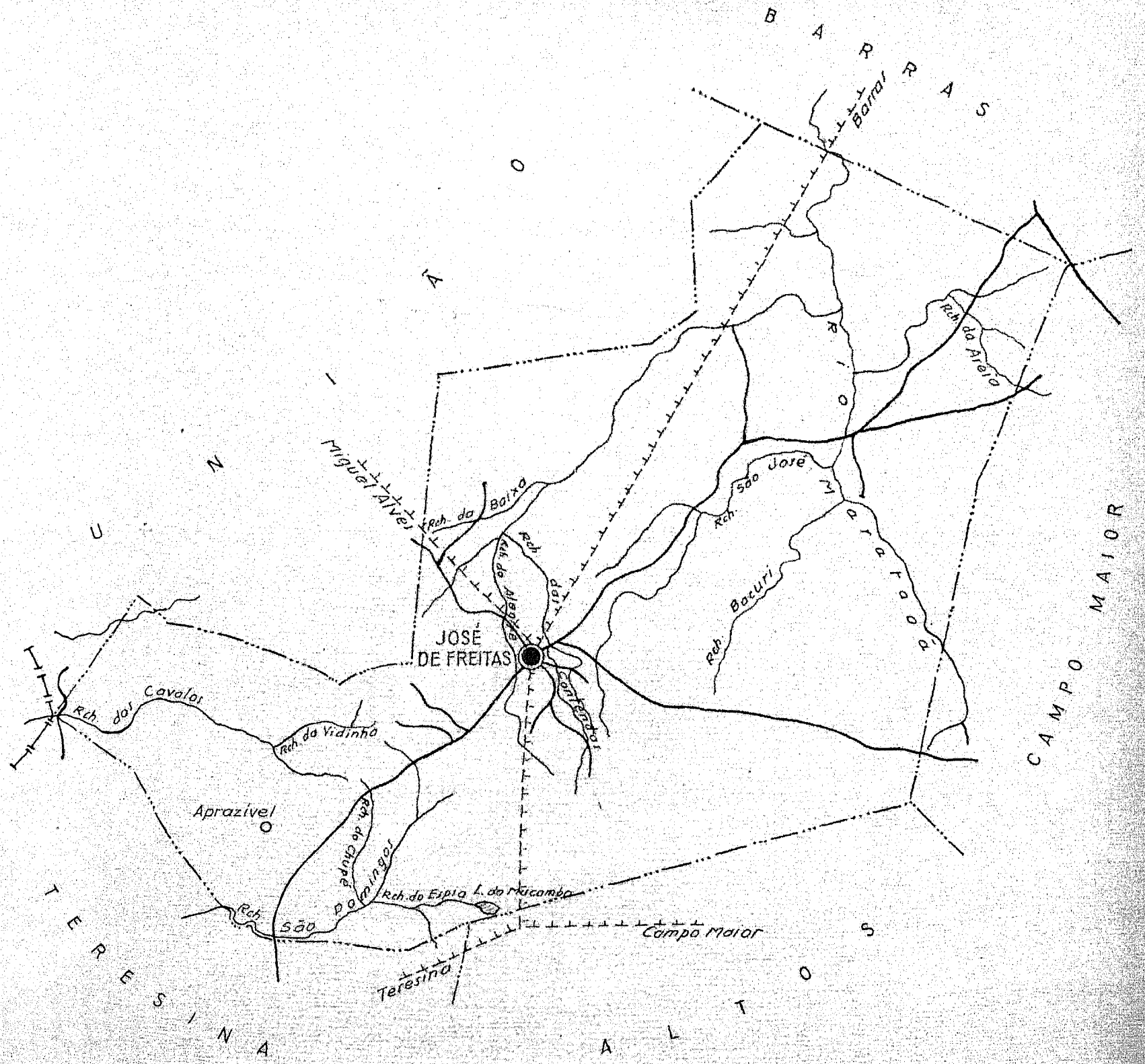
CIDADE	●	VILA	○	Postado	○	CIDADE	●	VILA	○	Postado	○
Com agência postal	●	○	○	○	○	Com agência postal	●	○	○	○	○
agência postal telegráfica	●	○	○	○	○	agência postal telegráfica	●	○	○	○	○
serviço rádio-telegráfico	○	○	○	○	○	serviço rádio-telegráfico	○	○	○	○	○
serviço rádio-telegráfico de ferrovias	○	○	○	○	○	serviço rádio-telegráfico de ferrovias	○	○	○	○	○
Rede telegráfica	—	—	—	—	—	Rede telegráfica	—	—	—	—	—
Rede telefônica	—	—	—	—	—	Rede telefônica	—	—	—	—	—
Ferrovias	—	—	—	—	—	Rodovias	—	—	—	—	—
Bitola larga	—	—	—	—	—	Federal	—	—	—	—	—
corrente	—	—	—	—	—	Estadual	—	—	—	—	—
estreita	—	—	—	—	—	Municipal	—	—	—	—	—
Rio e trecho navegavel	—	—	—	—	—		—	—	—	—	—
Porto para grandes embarcações	—	—	—	—	—		—	—	—	—	—
pequenas embarcações	—	—	—	—	—		—	—	—	—	—
Oceano, lago, lagoa e acude	—	—	—	—	—		—	—	—	—	—
Aeroporto	—	—	—	—	—	Linha aérea regular	—	—	—	—	—
Campo de pouso	—	—	—	—	—	Correio Aéreo Nacional	—	—	—	—	—
Limites	—	—	—	—	—		—	—	—	—	—
Internacional	—	—	—	—	—	Intermunicipal	—	—	—	—	—
Interestadual	—	—	—	—	—	Interdistrital	—	—	—	—	—
Estrada carroçavel	—	—	—	—	—		—	—	—	—	—

CARTOGRAMA DOS TRANSPORTES E COMUNICAÇÕES
MUNICIPIO DE JURUMENHA
ESTADO DO PIAUI

ESC. GRAFICA
0 10 20 30 40 50 60 70 80 90 100
KM

INFORMAÇÕES DO MUNICIPIO	COMPLEMENTARES DA SEDE MUNICIPAL
População.....	1 População.....
Área em Km ² 1944-48... 6.221	1 Latitude S..... 7° 05' 16" 6
Densidade.....	1 Longitude W.G. ... 43° 30' 39" 3
Ponto culminante.....	1 Altitude..... 150 m.

ORGANIZADO E EXECUTADO EM JANEIRO DE 1949 PELO
INSTITUTO CARTOGRAFICO CANABRAVA BARREIROS
RUA SENADOR DANTAS, 15 - GRANDAR - TEL. 42-6263 - RIO DE JANEIRO



CONVENÇÕES

CIDADE	⊙	VILA	⊙	Pousada	⊙	Estação	⊙
Com agência postal	⊙	agência postal-telegráfica	⊙	serviço rádio-telegráfica	⊙	serviço rádio-telegráfico de ferrovias	⊙
Rede telegráfica	—+—+—	Rede telefônica	—•—•—	Ferrovias	—+—+—	Rodovias	—•—•—
Bitola larga	—+—+—	Federal	—+—+—	" corrente	—•—•—	Estadual	—•—•—
" estreita	—•—•—	Municipal	—•—•—	Rio e trecho navegavel	—•—•—	Porto para grandes embarcações	—•—•—
" pequenas embarcações	—•—•—	Oceano, lago, lagoa e açude	—•—•—	Aeroporto	—•—•—	Linha aérea regular	—•—•—
Correio Aéreo Nacional	—•—•—	Campos de pouso	—•—•—	Limites	—•—•—	Internacional	—•—•—
Intermunicipal	—•—•—	Interestadual	—•—•—	Interdistrital	—•—•—	Estrada carroçavel	—•—•—

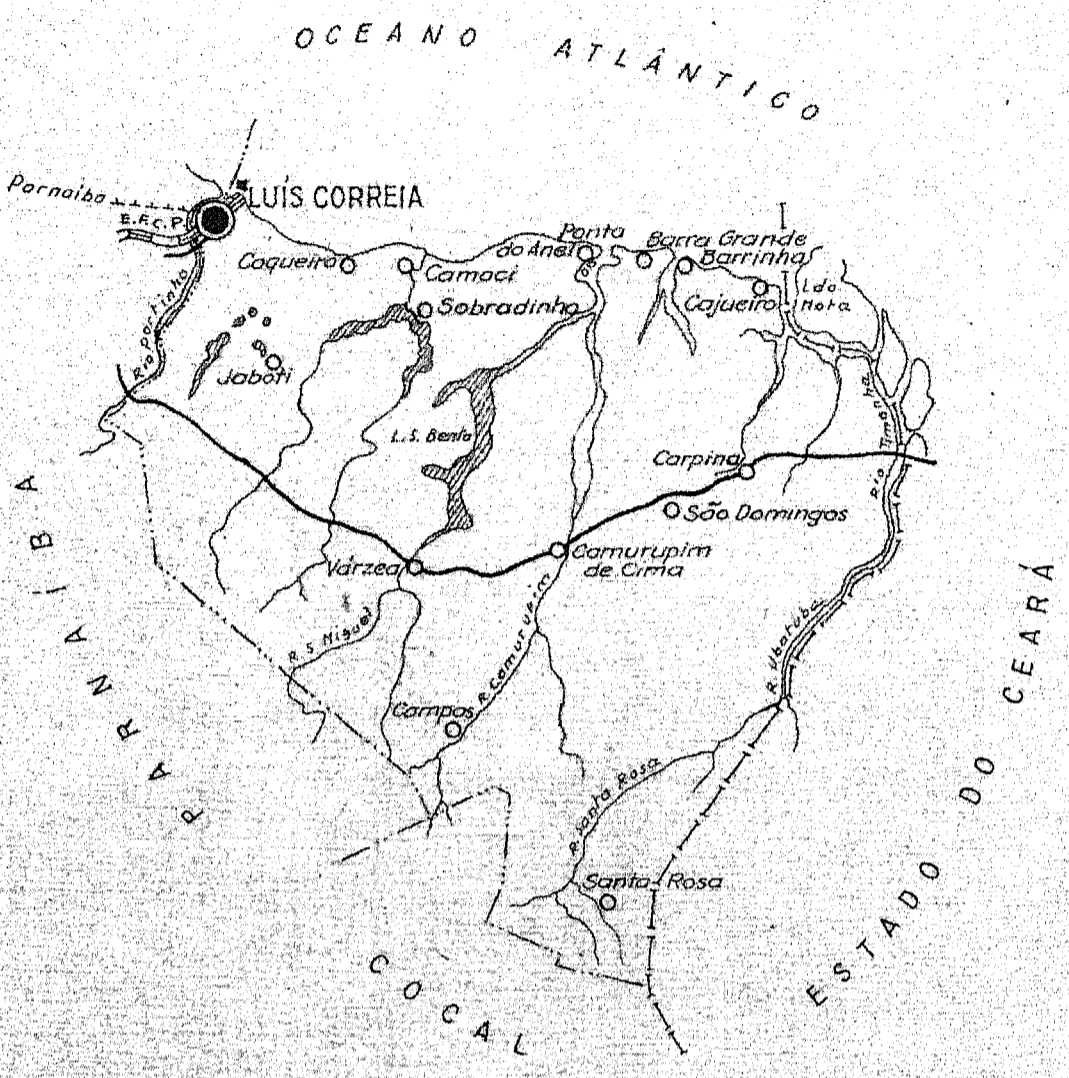
CARTOGRAMA DOS TRANSPORTES E COMUNICAÇÕES

MUNICÍPIO DE JOSÉ DE FREITAS
ESTADO DO PIAUÍ

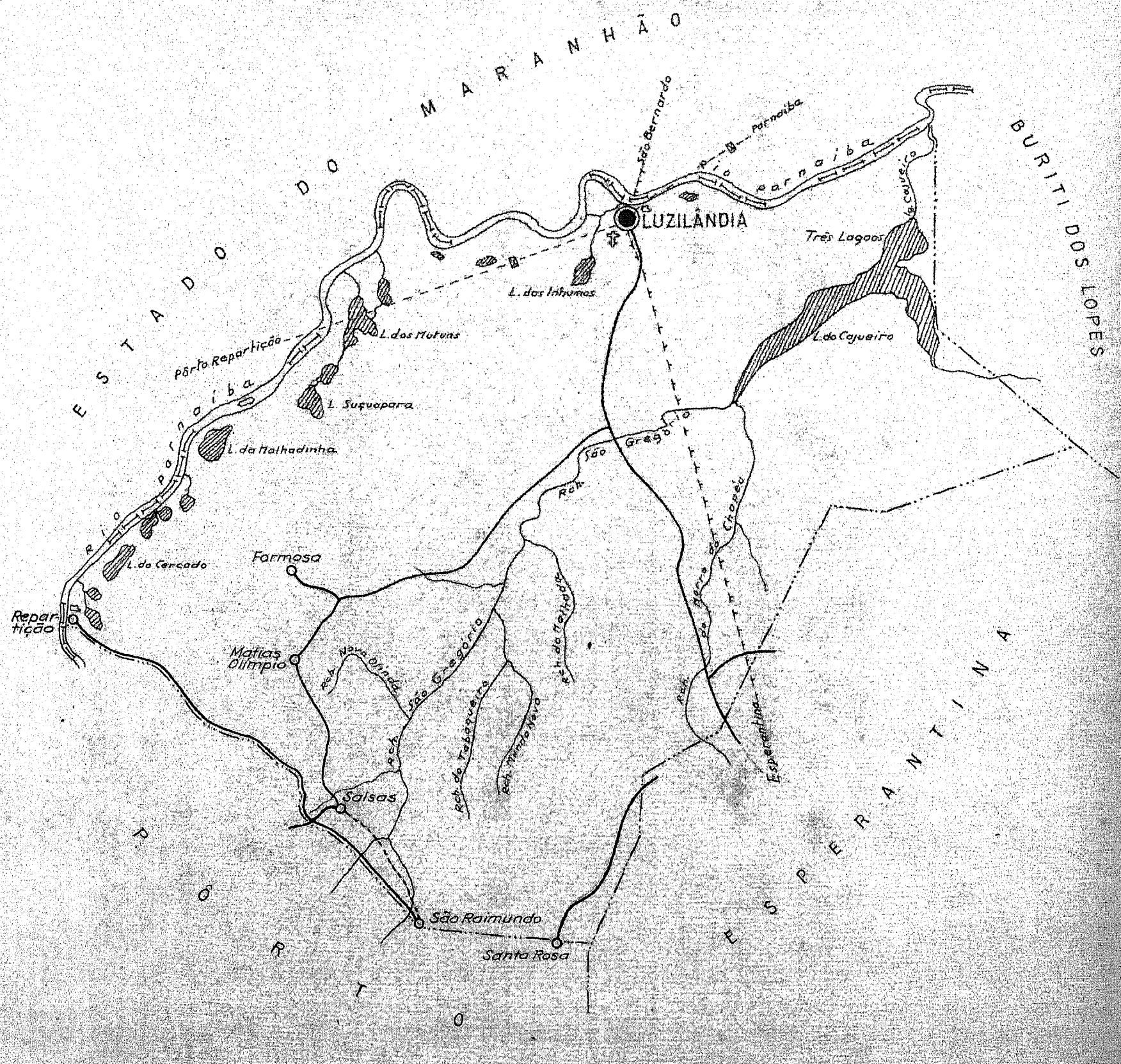


INFORMAÇÕES COMPLEMENTARES DO MUNICÍPIO		DA SEDE MUNICIPAL	
População	1.611	População	1.611
Área em Km ² 1944-48	1.611	Latitude S	4° 45' 28" 9
Densidade		Longitude W/G	42° 35' 03" 2
Ponto culminante		Altitude	140 m

ORGANIZADO E EXECUTADO EM JANEIRO DE 1949 PELO
INSTITUTO CARTOGRAFICO CANABRAVA BARREIROS
RUA SENADOR DANTAS, 15-6º ANDAR-TEL. 42-6263-RIO DE JANEIRO



CONVENÇÕES			CARTOGRAMA DOS TRANSPORTES E COMUNICAÇÕES	
CIDADE	VILA	Povoado e Estação	MUNICÍPIO DE LUÍS CORREIA	
Com agência postal			ESTADO DO PIAUÍ	ESC. GRÁFICA 1:50,000
" agência postal telegráfica			INFORMAÇÕES COMPLEMENTARES	
" serviço rádio-telegráfico			DO MUNICÍPIO	DA SEDE MUNICIPAL
" serviço rádio-telegráfico de ferrovias			População.....	1 População.....
Rede telegráfica			Área em Km ² 1944,48... 1.549	2 Latitude S..... 2° 52' 24",6
Rede telefônica			Densidade.....	3 Longitude W.G..... 41° 39' 18",7
Ferrovias	Rodovias		Porto culminante.....	4 Altitude..... 2 m.
Bitola larga	Federal			
" corrente	Estadual			
" estreita	Municipal			
Rio e trecho navegável				
Porto para grandes embarcações				
" para pequenas embarcações				
Oceano, lago, lagoa e acude				
Aeroporto	Linha aérea regular			
Campo de pouso	Correio Aéreo Nacional			
Limites				
Internacional	Intermunicipal			
Interestadual	Interdistrital			
Estrada carroçável				
ORGANIZADO E EXECUTADO EM JANEIRO DE 1949 PELO INSTITUTO CARTOGRAFICO CANABRAVA BARREIROS RUA SENADOR DANTAS, 15-6º ANDAR-TEL. 42-6263-PIO DE JANEIRO				



CONVENÇÕES

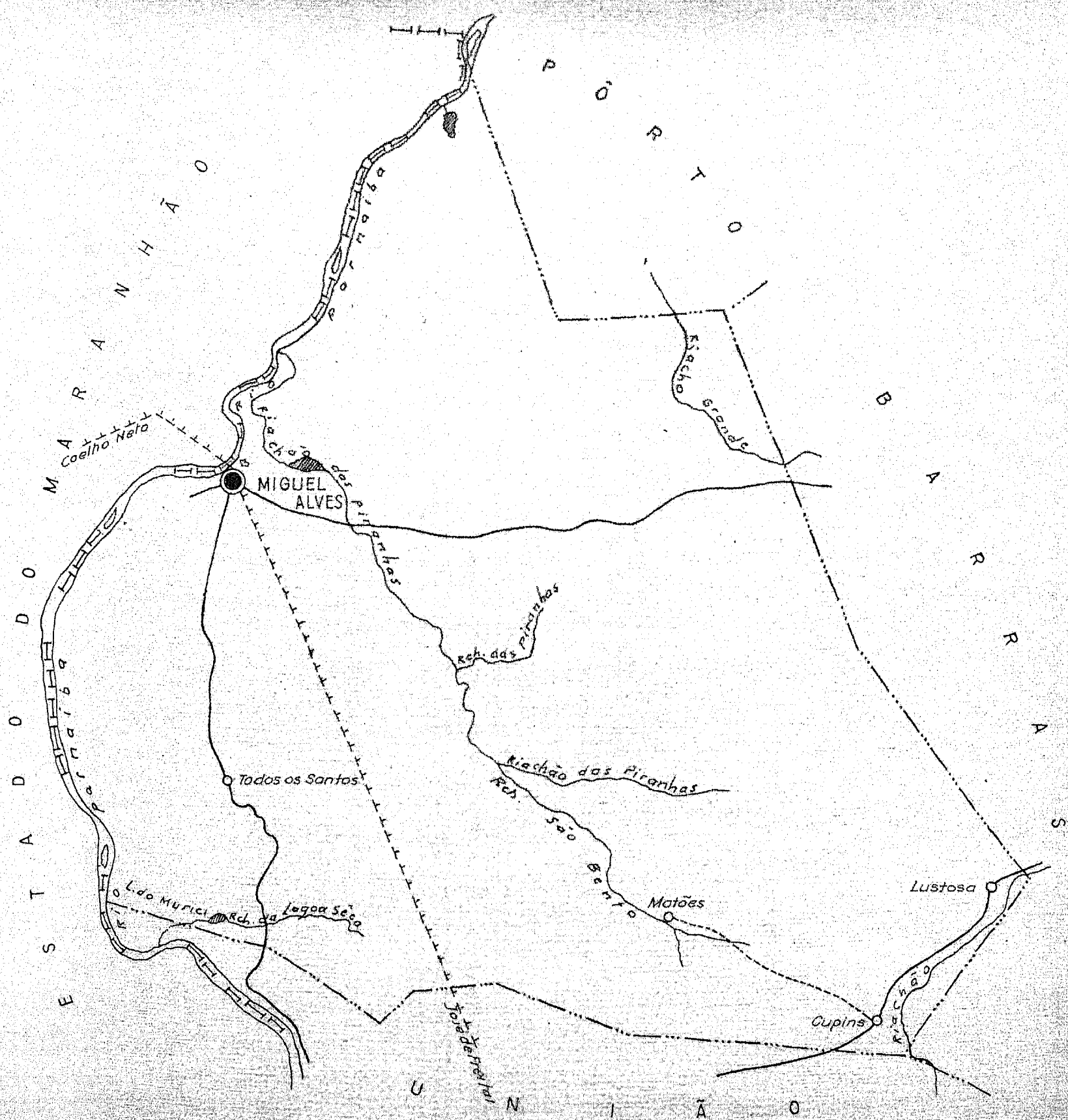
CIDADE	●	VILA	○	Povoado	○	Estação	○
Com agência postal	●		○		○		
agência postal-telegráfica	●		○		○		
serviço rádio-telegráfico	●		○		○		
serviço rádio-telegráfico de ferrovias	●		○		○		
Rede telegráfica	— — — — —						
Rede telefônica	— — — — —						
Ferrovias		Rodovias					
Bitola larga	— — — — —	Federal	— — — — —				
" correntes	— — — — —	Estadual	— — — — —				
" estreita	— — — — —	Municipal	— — — — —				
Rio e trecho navegável	— — — — —						
Pôrto para grandes embarcações	— — — — —						
" pequenas embarcações	— — — — —						
Oceano, lago, lagoa e acude	— — — — —						
Aeroporto	— — — — —	Linha aérea regular	— — — — —				
Campo de pouso	— — — — —	Correio Aéreo Nacional	— — — — —				
Limites							
Internacional	— — — — —	Intermunicipal	— — — — —				
Interestadual	— — — — —	Interdistrital	— — — — —				
Estrada carroçável	— — — — —						

CARTOGRAMA DOS TRANSPORTES E COMUNICAÇÕES
MUNICÍPIO DE LUZILÂNDIA
ESTADO DO PIAUÍ

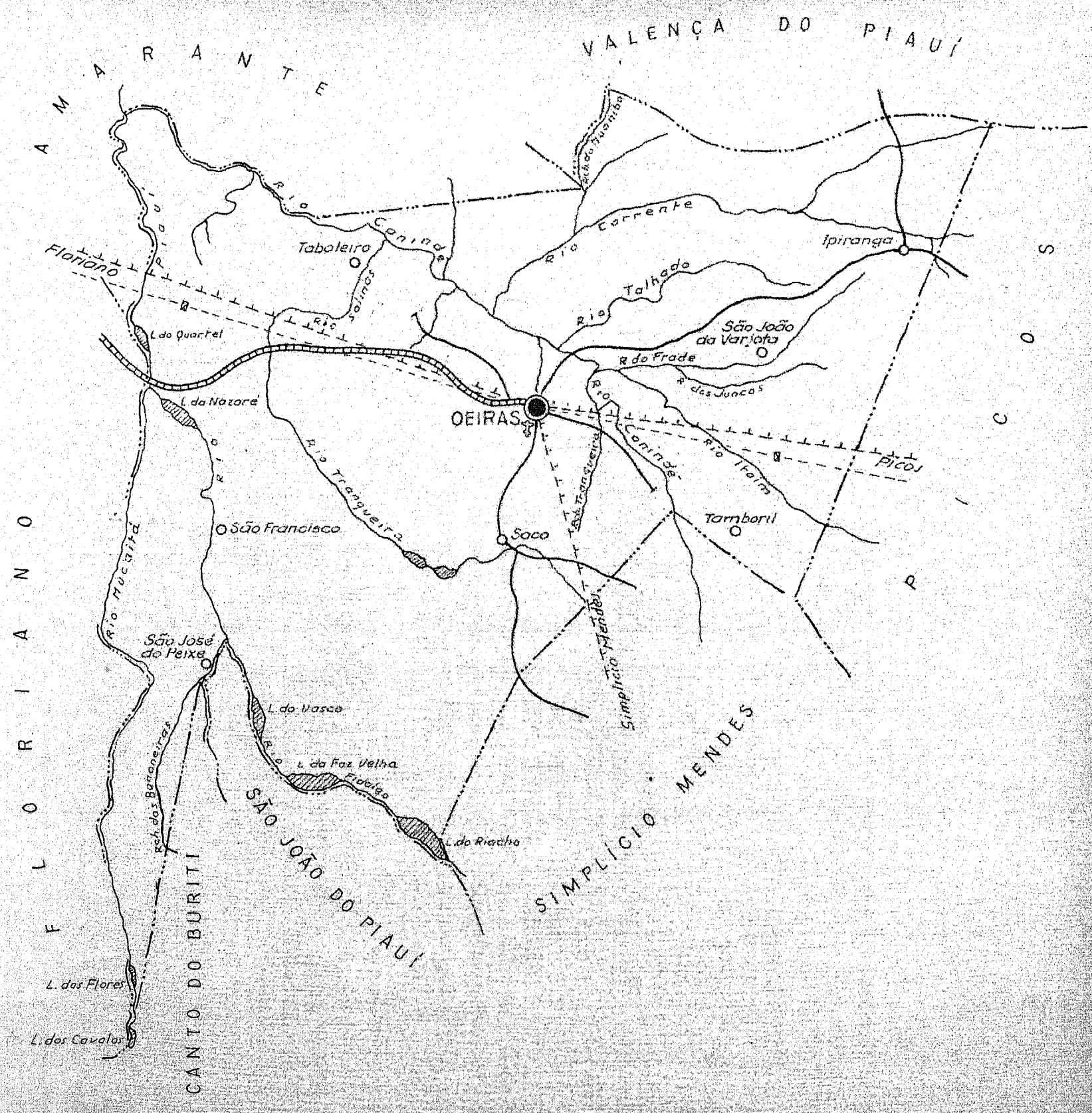


INFORMAÇÕES COMPLEMENTARES DO MUNICÍPIO		DA SEDE MUNICIPAL	
População		População	
Área em K ² 1944-46	1.345	Latitude S	3° 27' 18",5
Densidade		Longitude W.G.	42° 21' 58",7
Ponto culminante		Altitude	25 m.

ORGANIZADO E EXECUTADO EM JANEIRO DE 1949 PELO
 INSTITUTO CARTOGRAFICO CANABRAVA BARREIROS
 RUA SENADOR DANTAS, 15-6º ANDAR-TEL. 42-6263-RIO DE JANEIRO



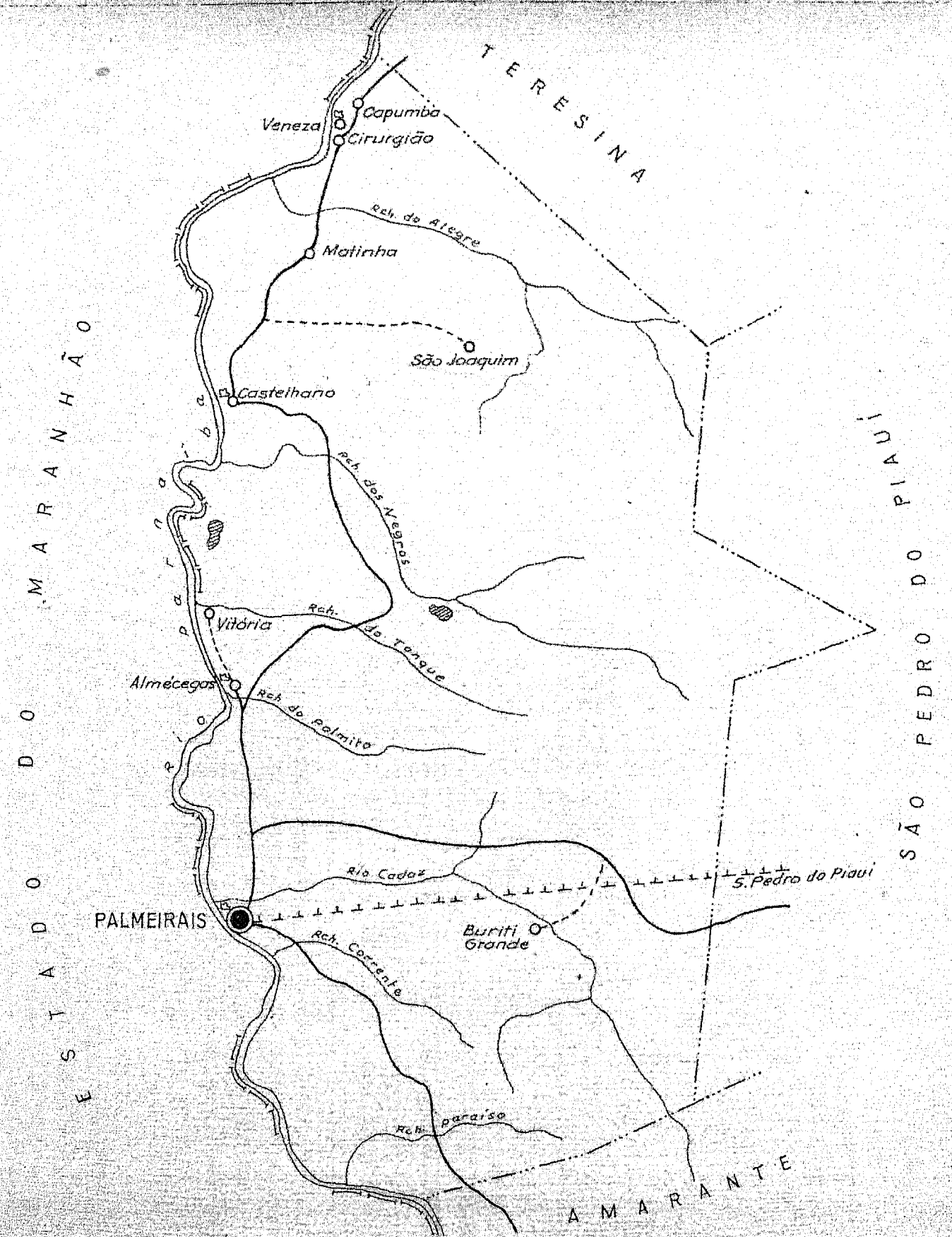
CONVENÇÕES		CARTOGRAMA dos TRANSPORTES e COMUNICAÇÕES	
CIDADE	VILA	POV.	ESTADO DO PIAUÍ
Com agência postal	agência postal-fotográfica	serviço rádio-telegráfico	serviço rádio-telegráfico de ferrovias
Rede telegráfica	Rede telefônica	Ferrovias	Rodovias
Bitola larga	corrente	estreita	Federal
			Estadual
			Municipal
Rio e trecho navegável	Parto para grandes embarcações	pequenas embarcações	Oceano, lago, lagoa e acude
Aeroporto	Linha aérea regular	Correio Aéreo Nacional	Campos de pouso
Limites			
Internacional	Intermunicipal	Interestadual	Interdistrital
Estrada carroçável			
		POPULAÇÃO DO MUNICÍPIO: 1.481 Área em Km²: 154,40 Densidade: Ponto culminante:	
		INFORMAÇÕES COMPLEMENTARES DA SEDE MUNICIPAL População: Latitude S: 4° 09' 56",9 Longitude W G: 42° 53' 52",3 Altitude: 25 m.	
ORGANIZADO E EXECUTADO EM JANEIRO DE 1949 PELO INSTITUTO CARTOGRAFICO CANABRAVA BARREIROS RUA SENADOR DANTAS, 15 - GRANJA - TEL. 42-6263 - RIO DE JANEIRO			



CONVENÇÕES		CARTOGRAMA DOS TRANSPORTES E COMUNICAÇÕES	
CIDADE (●)	VILA (○)	Distúnc. (—)	ESTADO DO PIAUÍ
Com agência postal (●)	Distúnc. (—)	População (P)	INFORMAÇÕES DO MUNICÍPIO
" agência postal/telegráfico (●)	Distúnc. (—)	Área em Km ² (A)	9.523
" serviço rádio-telegráfico (●)	Distúnc. (—)	Densidade (D)	
" serviço rádio-telegráfico de ferrovias (●)	Distúnc. (—)	Ponto culminante (P)	167 m
Rede telegráfica (—)	Distúnc. (—)		
Rede telefônica (—)	Distúnc. (—)		
Ferrovias (—)	Rodovias (—)		
Bitola larga (—)	Federal (—)		
" corrente (—)	Estadual (—)		
" estreita (—)	Municipal (—)		
Rio e trecho navegável (—)			
Porto para grandes embarcações (—)			
" para pequenas embarcações (—)			
Oceano, lago, lagoa e açude (—)			
Aeroporto (—)	Linha aérea regular (—)		
Campo de pouso (—)	Correio Aéreo Nacional (—)		
Limites			
Internacional (—)	Intermunicipal (—)		
Interestadual (—)	Interdistrital (—)		
Estrada carroçável (—)			

INFORMAÇÕES COMPLEMENTARES DA SEDE MUNICIPAL	
População (P)	7° 00' 54",4
Latitude S (L)	42° 08' 01",4
Longitude W (L)	
Altitude (A)	167 m

ORGANIZADO E EXECUTADO EM JANEIRO DE 1949 PELO INSTITUTO CARTOGRAFICO CANABRAVA BARREIROS RUA SENADOR DANTAS, 15-66700-TEL. 42-6263 RIO DE JANEIRO



CONVENÇÕES

CIDADE	VILA	Distúrio	Estação	CIDADE	VILA	Distúrio
Com agência postal	Com agência postal	Com agência postal	Com agência postal	Com agência postal	Com agência postal	Com agência postal
" agência postal telegráfica	" agência postal telegráfica	" agência postal telegráfica	" agência postal telegráfica	" agência postal telegráfica	" agência postal telegráfica	" agência postal telegráfica
" serviço rádio-telegráfico	" serviço rádio-telegráfico	" serviço rádio-telegráfico	" serviço rádio-telegráfico	" serviço rádio-telegráfico	" serviço rádio-telegráfico	" serviço rádio-telegráfico
" serviço rádio-telegráfico de ferrovias	" serviço rádio-telegráfico de ferrovias	" serviço rádio-telegráfico de ferrovias	" serviço rádio-telegráfico de ferrovias	" serviço rádio-telegráfico de ferrovias	" serviço rádio-telegráfico de ferrovias	" serviço rádio-telegráfico de ferrovias
Rede telegráfica	Rede telegráfica	Rede telegráfica	Rede telegráfica	Rede telegráfica	Rede telegráfica	Rede telegráfica
Rede telefônica	Rede telefônica	Rede telefônica	Rede telefônica	Rede telefônica	Rede telefônica	Rede telefônica
Ferrovias	Ferrovias	Ferrovias	Ferrovias	Ferrovias	Ferrovias	Ferrovias
Sitola larga	Sitola larga	Sitola larga	Sitola larga	Sitola larga	Sitola larga	Sitola larga
" corrente	" corrente	" corrente	" corrente	" corrente	" corrente	" corrente
" estreito	" estreito	" estreito	" estreito	" estreito	" estreito	" estreito
Rio e trecho navegável	Rio e trecho navegável	Rio e trecho navegável	Rio e trecho navegável	Rio e trecho navegável	Rio e trecho navegável	Rio e trecho navegável
Porto para grandes embarcações	Porto para grandes embarcações	Porto para grandes embarcações	Porto para grandes embarcações	Porto para grandes embarcações	Porto para grandes embarcações	Porto para grandes embarcações
" " pequenas embarcações	" " pequenas embarcações	" " pequenas embarcações	" " pequenas embarcações	" " pequenas embarcações	" " pequenas embarcações	" " pequenas embarcações
Oceano, lago, lagoa e acude	Oceano, lago, lagoa e acude	Oceano, lago, lagoa e acude	Oceano, lago, lagoa e acude	Oceano, lago, lagoa e acude	Oceano, lago, lagoa e acude	Oceano, lago, lagoa e acude
Aeroporto	Aeroporto	Aeroporto	Aeroporto	Aeroporto	Aeroporto	Aeroporto
Campos de pouso	Campos de pouso	Campos de pouso	Campos de pouso	Campos de pouso	Campos de pouso	Campos de pouso
Limites	Limites	Limites	Limites	Limites	Limites	Limites
Internacional	Internacional	Internacional	Internacional	Internacional	Internacional	Internacional
Interestadual	Interestadual	Interestadual	Interestadual	Interestadual	Interestadual	Interestadual
Estrada carroçável	Estrada carroçável	Estrada carroçável	Estrada carroçável	Estrada carroçável	Estrada carroçável	Estrada carroçável

CARTOGRAFIA DE TRANSPORTES e COMUNICAÇÕES

MUNICÍPIO DE PALMEIRAIS
ESTADO DO PIAUÍ

ESCALA GRÁFICA
5K

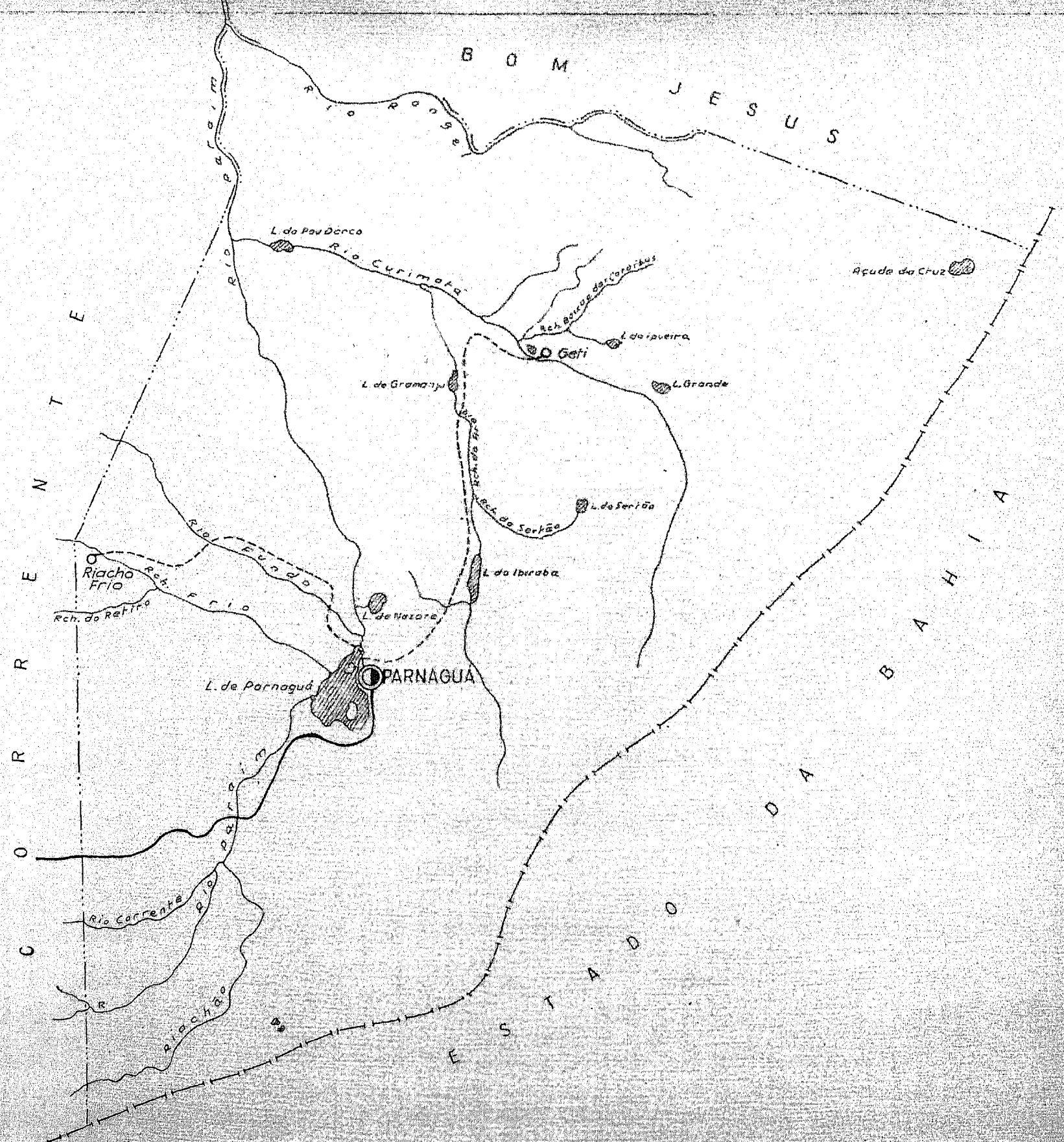
INFORMAÇÕES COMPLEMENTARES DO MUNICÍPIO

População	1.512	População	1.512
Área em Km ² 1944/45	1.512	Área em Km ² 1944/45	1.512
Densidade		Densidade	
Ponto culminante		Ponto culminante	

DA SEDE MUNICIPAL

População	
Latitude S.	5° 58' 40"
Longitude W.G.	43° 05' 40"
Altitude	85 m.

ORDEMADO E EXECUTADO EM JANEIRO DE 1949 PELO
INSTITUTO CARTOGRAFICO CANABRAVA BARREIROS
RUA SERRA DANTAS 15-GRANDER-TEL 42-6263-RIO DE JANEIRO



CONVENÇÕES

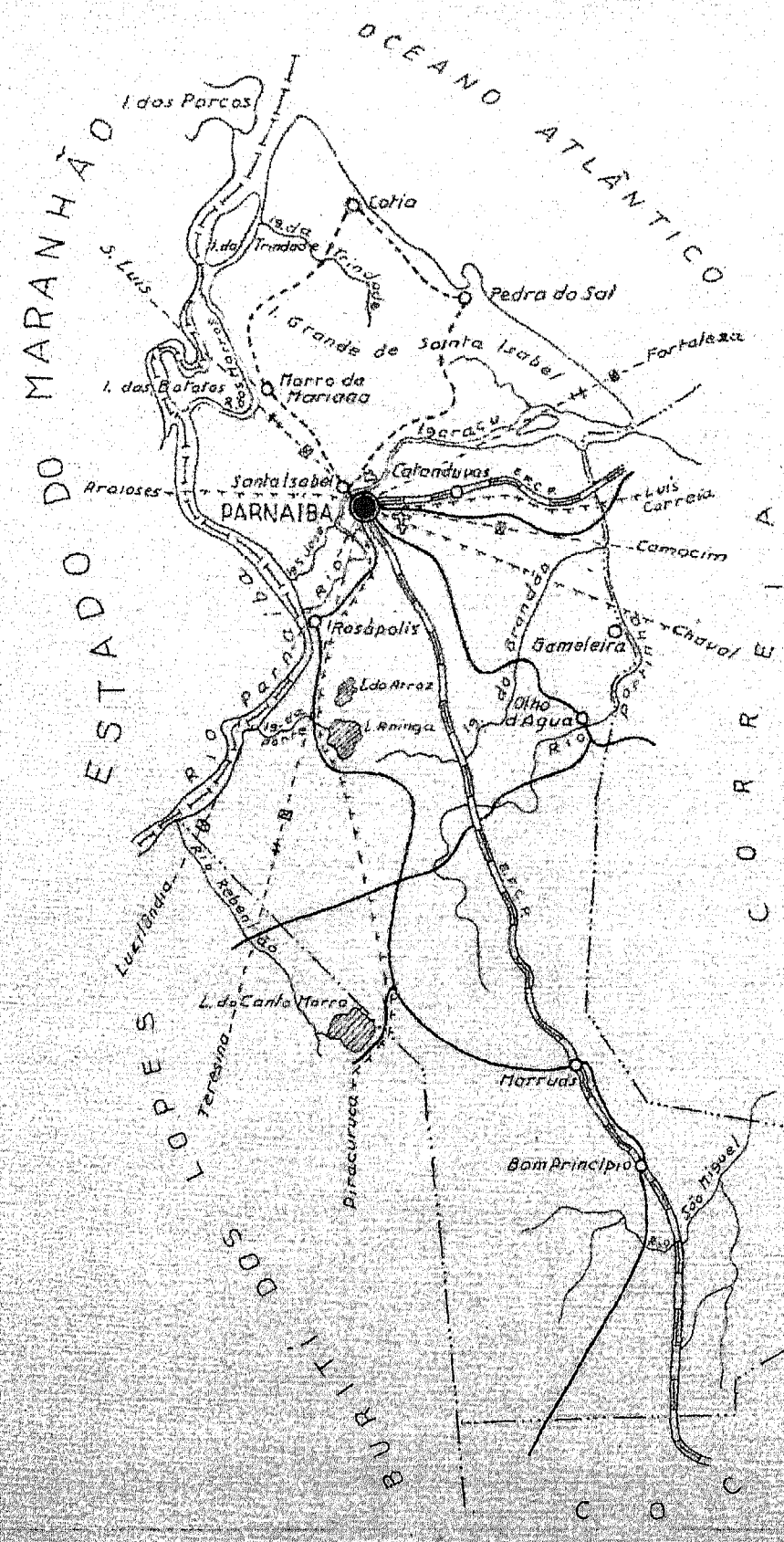
CIDADE	⊙	VILA	⊙	Popoados e Estações	•
Com agência postal	⊙	agência postal-telegráfica	⊙	serviço rádio-telegráfico	⊙
"	⊙	serviço rádio-telegráfico de Ferrovias	⊙	Rede telegráfica	—+—+—+—+—+—
"	⊙	Rede telefônica	—•—•—•—•—•—	Ferrovias	—+—+—+—+—+—
"	⊙	Rodovias	—•—•—•—•—•—	Bitola larga	—+—+—+—+—+—
"	⊙	Bitola larga	—+—+—+—+—+—	" corrente	—•—•—•—•—•—
"	⊙	" estreita	—•—•—•—•—•—	" estreita	—+—+—+—+—+—
"	⊙	Rio e trecho navegável	—•—•—•—•—•—	"	—+—+—+—+—+—
"	⊙	Porto para grandes embarcações	—•—•—•—•—•—	"	—+—+—+—+—+—
"	⊙	" pequenas embarcações	—•—•—•—•—•—	"	—+—+—+—+—+—
"	⊙	Oceano, lago, lagoa e acude	—•—•—•—•—•—	"	—+—+—+—+—+—
"	⊙	Aeroporto	—•—•—•—•—•—	"	—+—+—+—+—+—
"	⊙	Campo de pouso	—•—•—•—•—•—	"	—+—+—+—+—+—
"	⊙	Linha aérea regular	—•—•—•—•—•—	"	—+—+—+—+—+—
"	⊙	Correio Aéreo Nacional	—•—•—•—•—•—	"	—+—+—+—+—+—
"	⊙	Limites	—•—•—•—•—•—	"	—+—+—+—+—+—
"	⊙	Limites Internacionais	—•—•—•—•—•—	"	—+—+—+—+—+—
"	⊙	Limites Intermunicipais	—•—•—•—•—•—	"	—+—+—+—+—+—
"	⊙	Limites Interestaduais	—•—•—•—•—•—	"	—+—+—+—+—+—
"	⊙	Limites Interdistritais	—•—•—•—•—•—	"	—+—+—+—+—+—
"	⊙	Estrada carroçável	—•—•—•—•—•—	"	—+—+—+—+—+—

CARTOGRAMA DOS TRANSPORTES E COMUNICAÇÕES
MUNICÍPIO DE PARNAGUÁ
ESTADO DO PIAUÍ

ESCALA GRÁFICA
 1:50.000

INFORMAÇÕES COMPLEMENTARES DO MUNICÍPIO		DA SEDE MUNICIPAL	
População	13.498	População	13.498
Área em Km ² 1944-46	13.498	Latitude S.	10° 13' 30",1
Densidade		Longitude W/G	44° 38' 29",7
Ponto culminante		Altitude	480 m.

ORGANIZADO E EXECUTADO EM JANEIRO DE 1949 PELO
 INSTITUTO CARTOGRÁFICO CANABRAVA BARREIROS
 RUA SENADOR DANTAS, 15 - GRANDAUR - TEL. 42-6263 - RIO DE JANEIRO



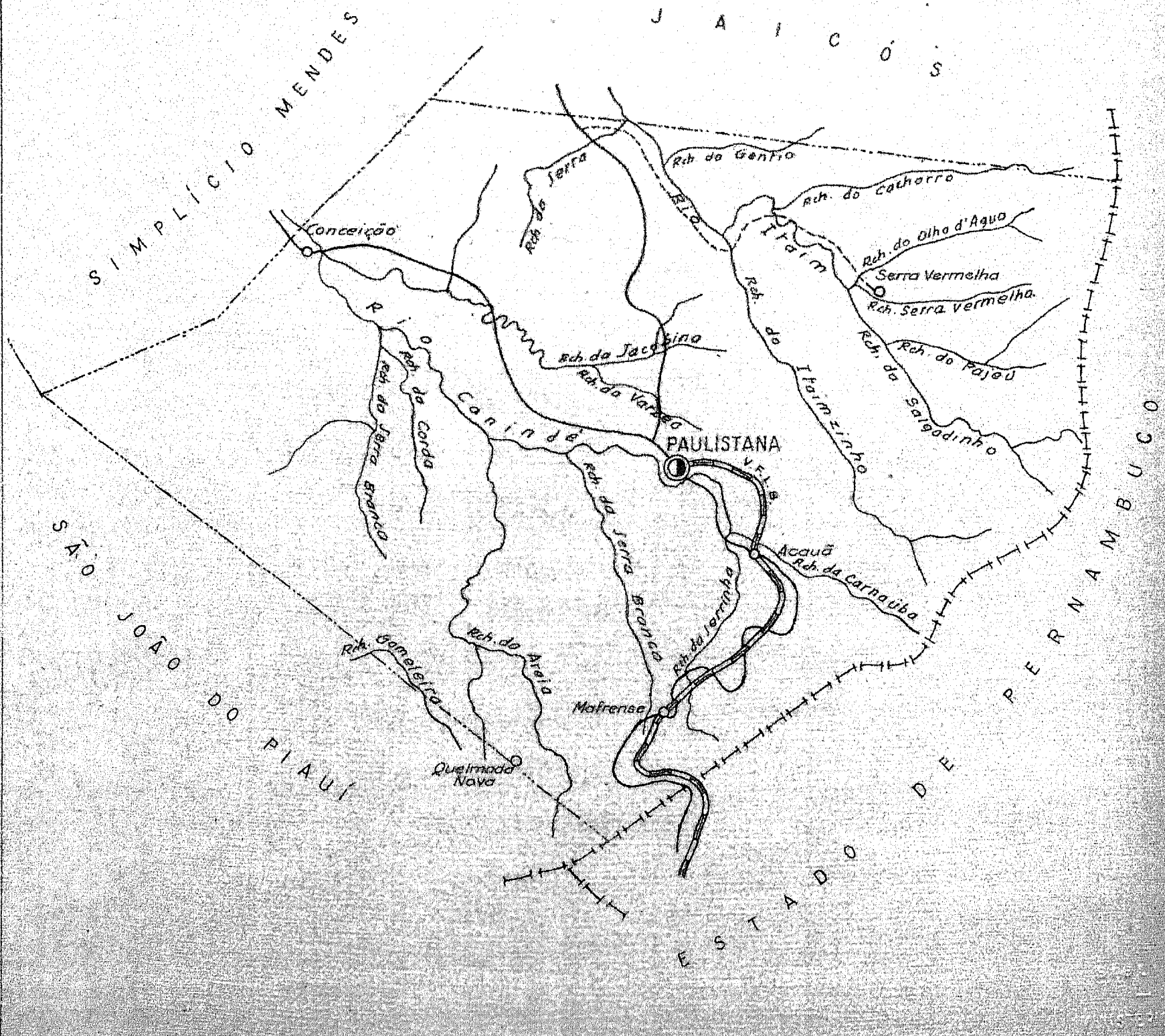
CONVENÇÕES

CIDADE	⊙	VILA	⊙	Raucoada e Estação	⊙
Com agência postal	⊙				
" agência postal-telegráfica	⊙				
" serviço rádio-telegráfico	⊙				
" serviço rádio-telegráfico de Ferrovias	⊙				
Rede telegráfica	+				
Rede telefônica	—				
Ferrovias					
Bitola larga	—				
" corrente	—				
" estreita	—				
Rio e trecho navegável					
Porto para grandes embarcações					
" " pequenas embarcações					
Oceano, lago, lagoa e acude					
Aeroporto					
Campos de pouso					
Limites					
Internacional	—				
Interestadual	—				
Estada carroçavel	—				

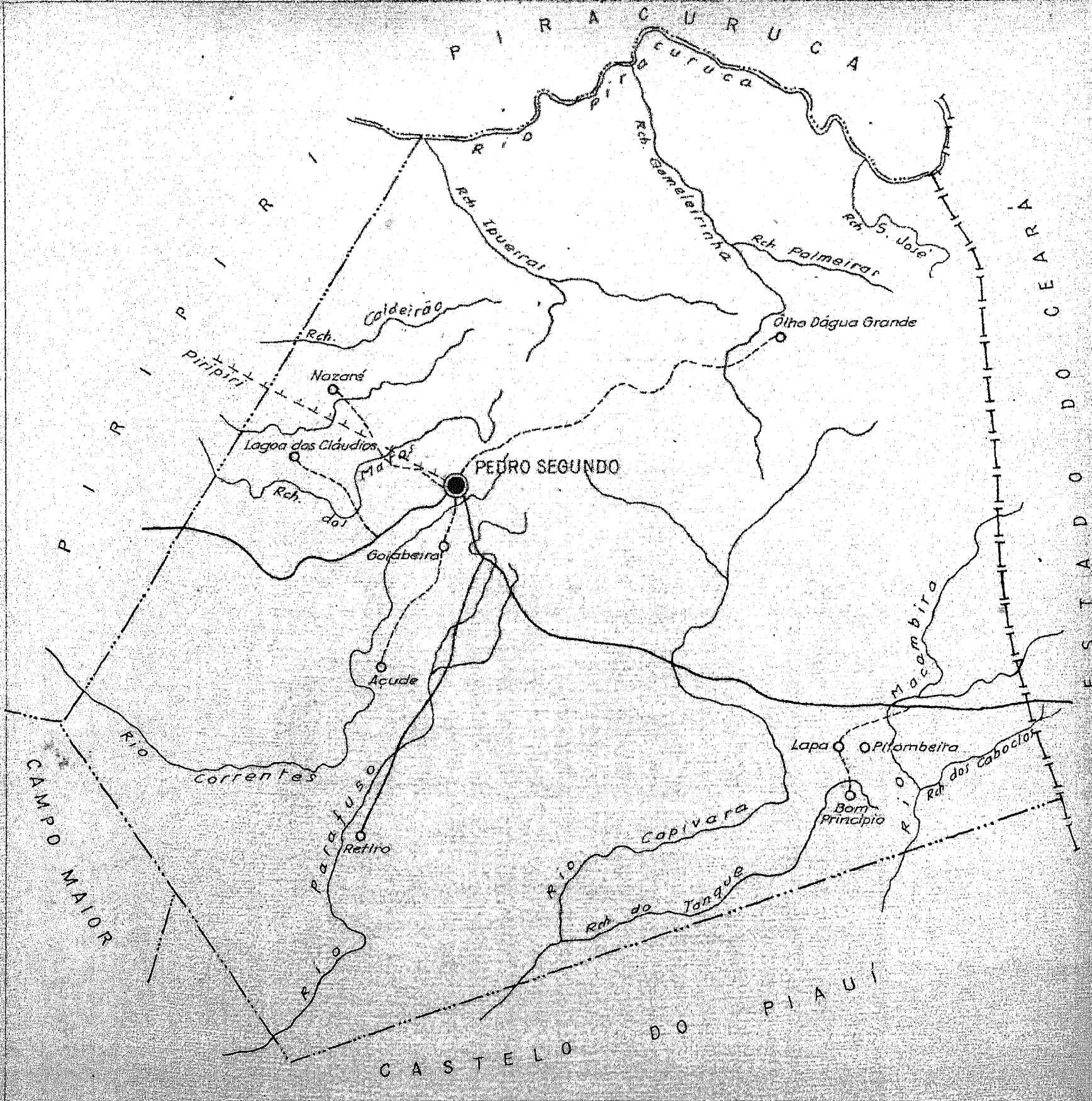
CARTOGRAMA DE TRANSPORTES E COMUNICAÇÕES
MUNICÍPIO DE PARNAÍBA
ESTADO DO PIAUÍ

INFORMAÇÕES COMPLEMENTARES DO MUNICÍPIO		NA SEDE MUNICIPAL	
População	População
Área em Km ²	1244,70	Latitude S	2° 54' 12",5
Densidade	Longitude W	41° 47' 01",1
Ponto culminante	Altitude	10 m

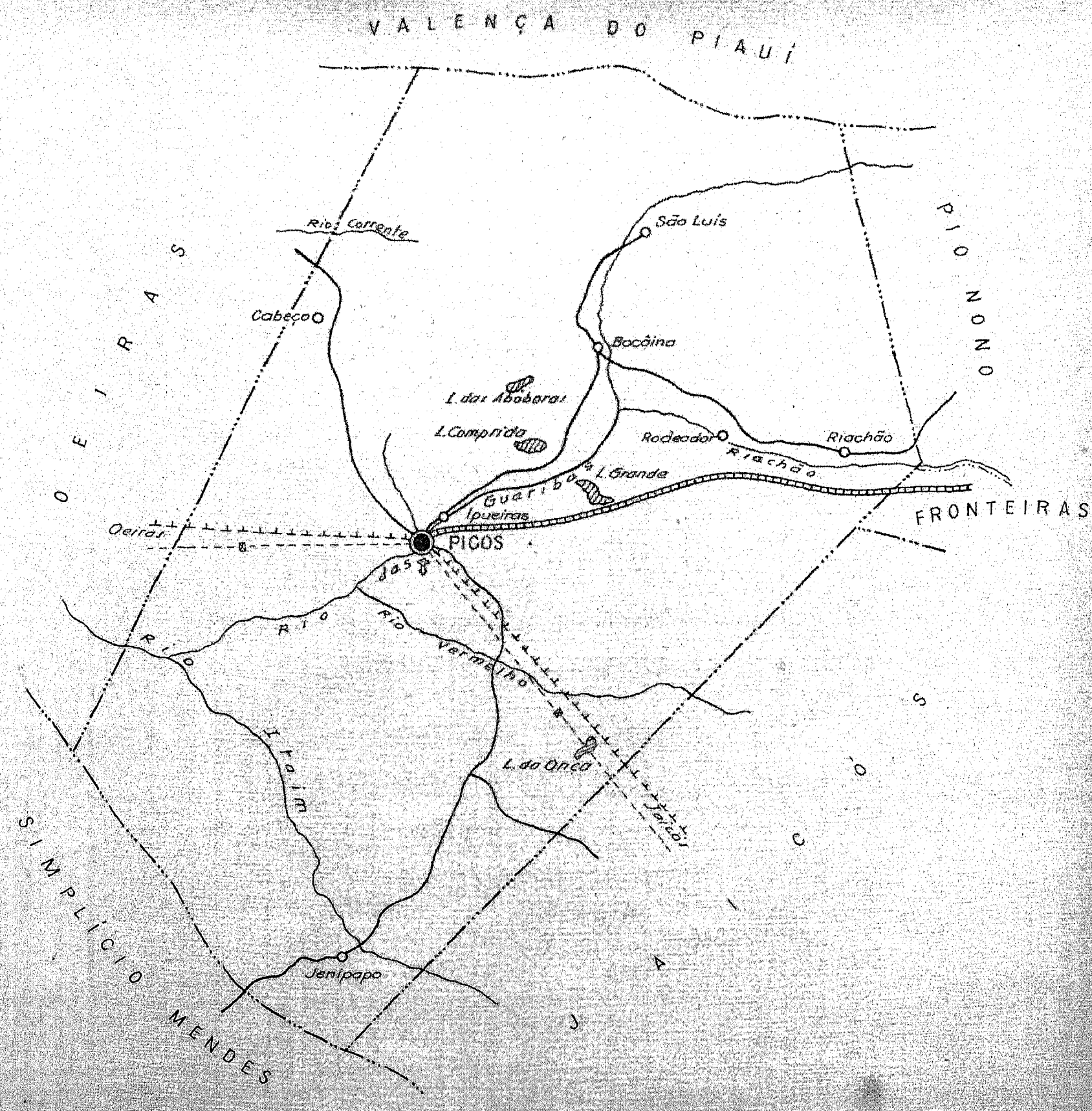
ORGANIZADO E EXECUTADO EM DE 1949 PELO
 INSTITUTO CARTOGRAFICO CANABRAVA BARREIROS
 RUA SENADOR DANTAS, 15-6º ANDAR TEL. 42-6267-RIO DE JANEIRO



CONVENÇÕES		CARTOGRAMA DOS TRANSPORTES E COMUNICAÇÕES	
CIDADE (●) VILA (○) Povoado (◦) Estação (⊙)	CIDADE (●) VILA (○) Povoado (◦) Estação (⊙)	MUNICÍPIO DE PAULISTANA	
Com agência postal.....	Com agência postal.....	ESTADO DO PIAUÍ	
" agência postal-telegráfica.....	" agência postal-telegráfica.....	INFORMAÇÕES COMPLEMENTARES DO MUNICÍPIO	
" serviço rádio-telegráfico.....	" serviço rádio-telegráfico.....	População.....	População.....
" serviço rádio-telegráfico de Ferrovias.....	" serviço rádio-telegráfico de Ferrovias.....	Área em Km ² 1944-48..... 10.689	Latitude S..... 8° 08' 32",8
Rede telegráfica.....	Rede telegráfica.....	Densidade.....	Longitude W.G..... 41° 08' 57,7
Rede telefônica.....	Rede telefônica.....	Ponto culminante.....	Altitude..... 330 m.
Ferrovias..... Rodovias.....	Ferrovias..... Rodovias.....		
Bitola larga..... Federal.....	Bitola larga..... Federal.....		
" corrente..... Estadual.....	" corrente..... Estadual.....		
" estreita..... Municipal.....	" estreita..... Municipal.....		
Rio e trecho navegável.....	Rio e trecho navegável.....		
Porto para grandes embarcações.....	Porto para grandes embarcações.....		
" " pequenas embarcações.....	" " pequenas embarcações.....		
Oceano, lago, lagoa e acude.....	Oceano, lago, lagoa e acude.....		
Aeroporto..... Linha aérea regular.....	Aeroporto..... Linha aérea regular.....		
Campo de pouso..... Correio Aéreo Nacional.....	Campo de pouso..... Correio Aéreo Nacional.....		
Limites			
Internacional..... Intermunicipal.....	Internacional..... Intermunicipal.....		
Interestadual..... Interdistrital.....	Interestadual..... Interdistrital.....		
Estrada carroçável.....	Estrada carroçável.....		
ORGANIZADO E EXECUTADO EM JANEIRO DE 1949 PELO INSTITUTO CARTOGRAFICO CANABRAVA BARREIROS RUA SENADOR DANTAS, 15-6ª ANDAR-TEL. 42-6263 RIO DE JANEIRO			



CONVENÇÕES		CARTOGRAMA DOS TRANSPORTES E COMUNICAÇÕES	
CIDADE (●) VILA (○) Povoado (o) Estação (x)	CIDADE (●) VILA (○) Povoado (o)	MUNICÍPIO DE PEDRO SEGUNDO	
Com agência postal.....	Com agência postal.....	ESTADO DO PIAUÍ	
" agência postal-telegráfica.....	" agência postal-telegráfica.....	INFORMAÇÕES COMPLEMENTARES DO MUNICÍPIO	
" serviço rádio-telegráfico.....	" serviço rádio-telegráfico.....	População.....	População.....
" serviço rádio-telegráfico de Ferrovias.....	" serviço rádio-telegráfico de Ferrovias.....	Área em Km ² 124,48..	4.351
Rede telegráfica.....	Rede telegráfica.....	Densidade.....	1
Rede telefônica.....	Rede telefônica.....	Ponto culminante.....	1
Ferrovias	Rodovias	INFORMAÇÕES COMPLEMENTARES DA SEDE MUNICIPAL	
Bitola larga.....	Federal.....	População.....	1
" corrente.....	Estadual.....	Latitude S.....	4° 25' 18",8
" estreita.....	Municipal.....	Longitude W.G.....	41° 27' 39",8
Rio e trecho navegável.....		Altitude.....	580 m.
Porto para grandes embarcações.....			
" " pequenas embarcações.....			
Oceano, lago, lagoa e acude.....			
Aeroporto.....	Linha aérea regular.....		
Campo de pouso.....	Correio Aéreo Nacional.....		
Limites			
Internacional.....	Intermunicipal.....		
Interestadual.....	Interdistrital.....		
Estrada carroçável.....			
ORGANIZADO E EXECUTADO EM JANEIRO DE 1949 PELO INSTITUTO CARTOGRAFICO CANABRAVA BARREIROS RUA SENADOR DANTAS, 15-GRANDES-TEL. 42-6263-RIO DE JANEIRO			



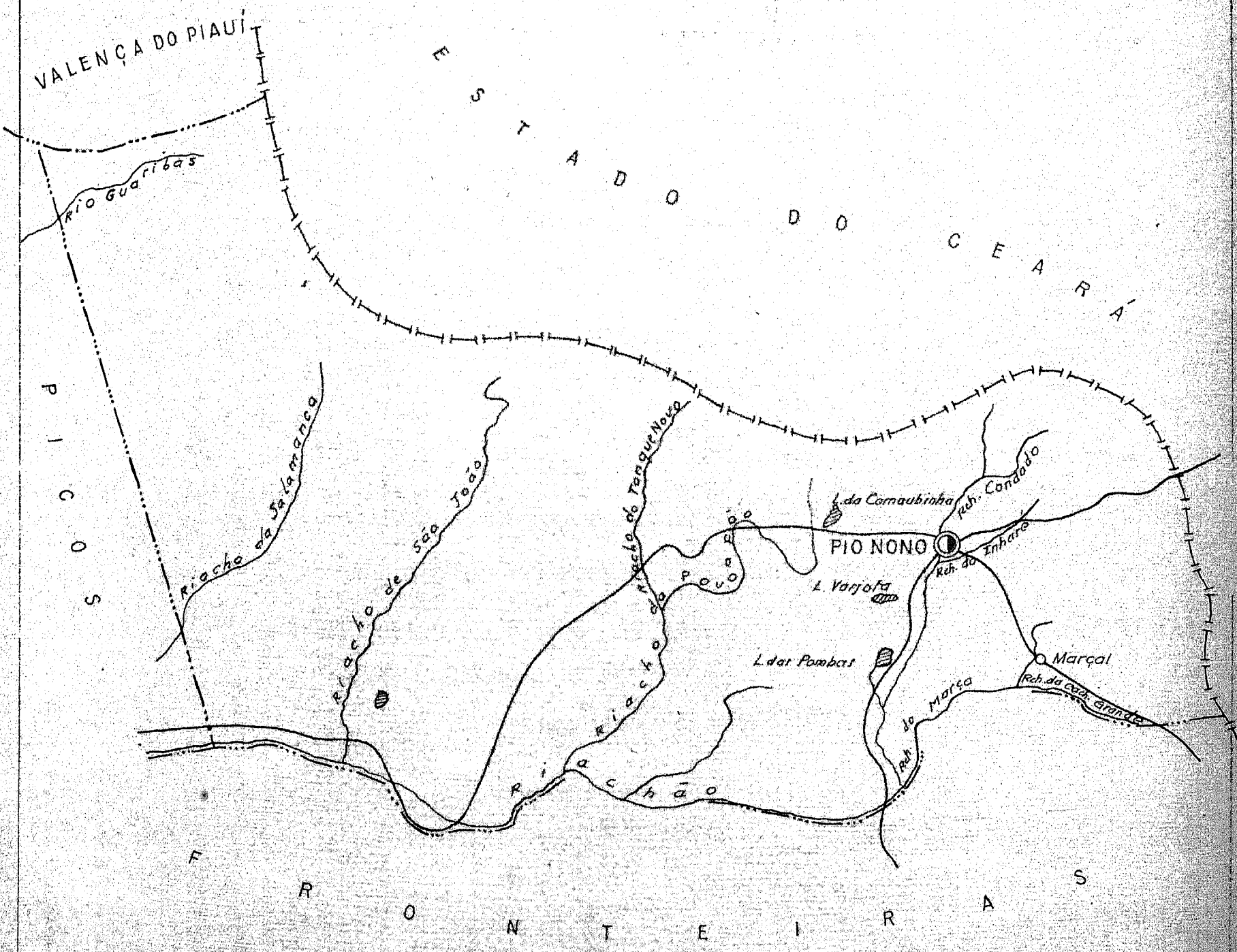
CONVENÇÕES

- | | | | |
|---|-----------------------------|-------------|-------------|
| CIDADE (●) | VILA (○) | Povoado (◐) | Estação (⊙) |
| Com agência postal..... | | | |
| " agência postal-telegráfica..... | | | |
| " serviço rádio-telegráfico..... | | | |
| " serviço rádio-telegráfico de ferrovias..... | | | |
| Réde telegráfica..... | | | |
| Réde telefônica..... | | | |
| Ferrovias..... | Rodovias..... | | |
| Bitola larga..... | Federal..... | | |
| " corrente..... | Estadual..... | | |
| " estreita..... | Municipal..... | | |
| Rio e trecho navegável..... | | | |
| Porto para grandes embarcações..... | | | |
| " " pequenas embarcações..... | | | |
| Oceano, lago, lagoa e acude..... | | | |
| Aeroporto..... | Linha aérea regular..... | | |
| Campo de pouso..... | Correio Aéreo Nacional..... | | |
| Limites | | | |
| Internacional..... | Intermunicipal..... | | |
| Interestadual..... | Interdistrital..... | | |
| Estrada carroçável..... | | | |

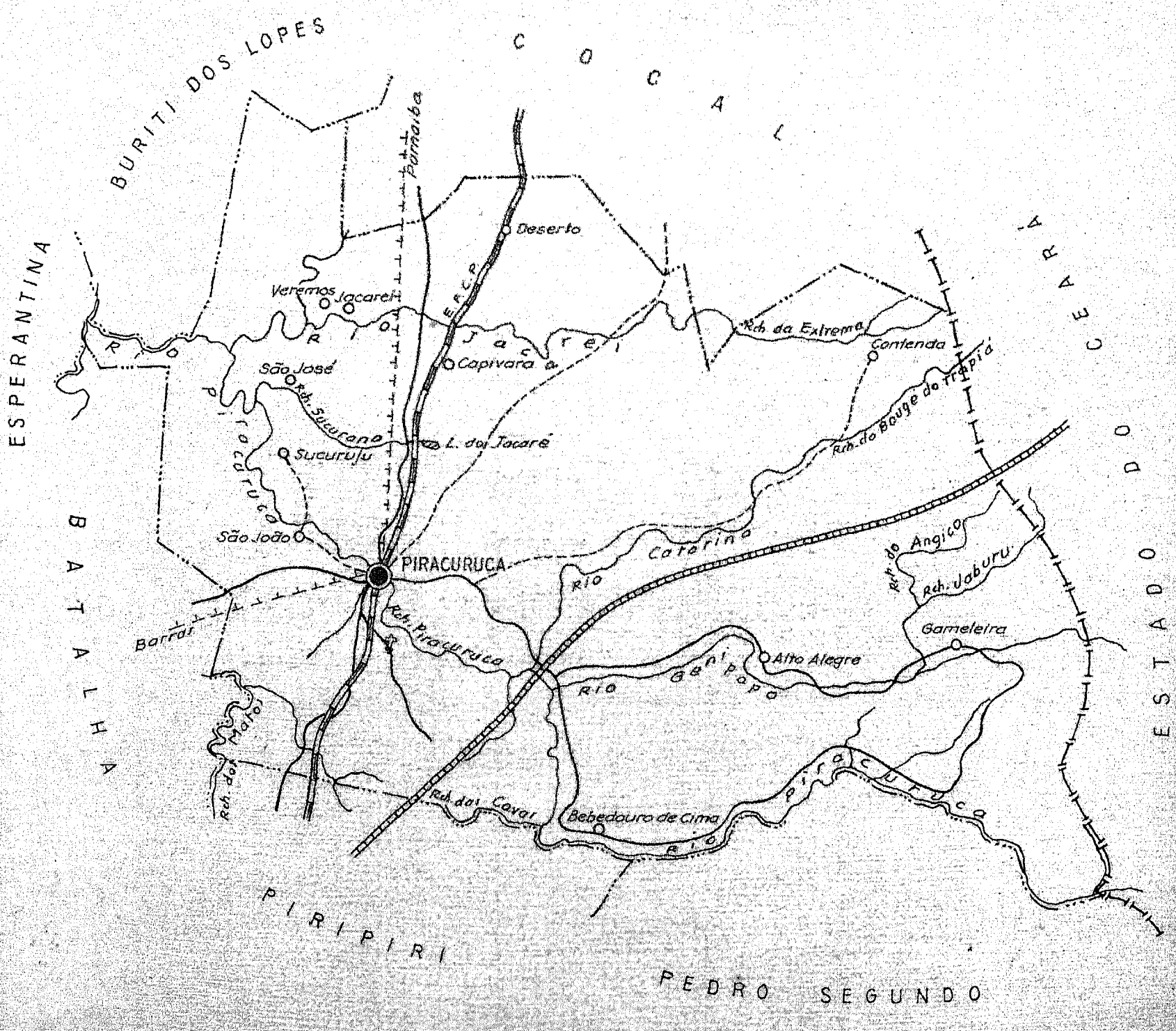
CARTOGRAMA DOS TRANSPORTES E COMUNICAÇÕES

MUNICÍPIO DE PICOS		ESC. GRÁFICA 1:60.000
ESTADO DO PIAUÍ		
INFORMAÇÕES COMPLEMENTARES DO MUNICÍPIO		DA SEDE MUNICIPAL
População.....	4.768	População.....
Área em Km ² 1944-48.....	4.768	Latitude S.....
Densidade.....		Longitude W.G.....
Ponto culminante.....		Altitude.....
		225 m

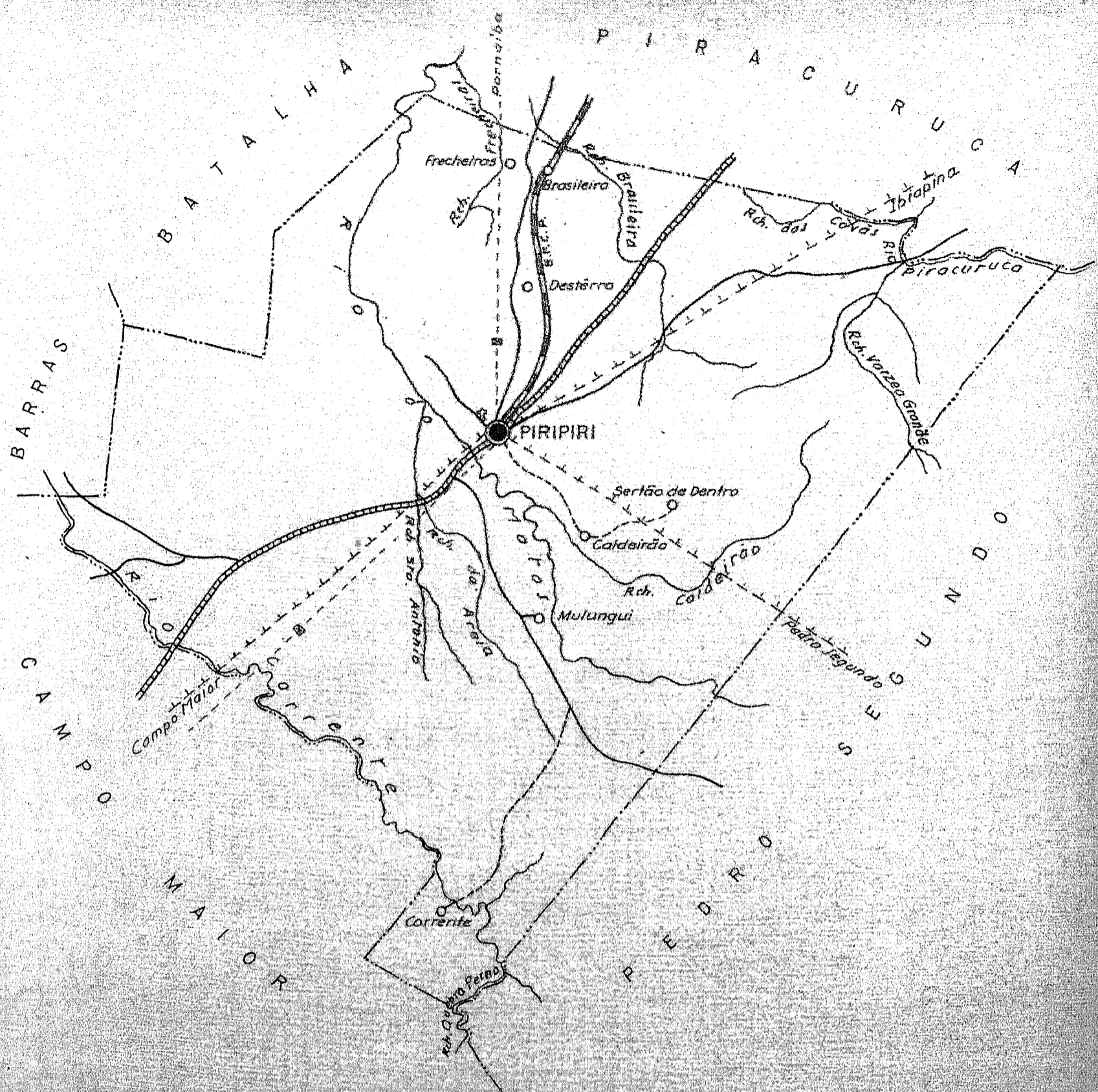
ORGANIZADO E EXECUTADO EM JANEIRO DE 1949 PELO
 INSTITUTO CARTOGRAFICO CANABRAVA BARREIROS
 RUA SENADOR DANTAS, 13-GRANDAT-TEL. 42-6263-RIO DE JANEIRO



CONVENÇÕES		CARTOGRAMA DOS TRANSPORTES E COMUNICAÇÕES	
CIDADE (●) VILA (○) Povoado (•) Estação (✶)	CIDADE (●) VILA (○) Povoado (•)	MUNICÍPIO DE PIO NONO	ESTADO DO PIAUÍ
Com agência postal.....	agência postal/telegráfica.....	População.....	População.....
agência postal/telegráfica.....	serviço rádio-telegráfico.....	Área em Km ² 1944/48... 1.852	Latitude S..... 6° 50' 04",8
serviço rádio-telegráfico.....	serviço rádio-telegráfico de Ferrovias.....	Densidade.....	Longitude W.G..... 40° 36' 54",3
Rêde telegráfica.....	Rêde telefônica.....	Ponto culminante.....	Altitude..... 550 m
Ferrovias Rodovias	Bitola larga..... Federal.....		
corrente..... Estadual.....	estreita..... Municipal.....		
Rio e trecho navegável.....	Porto para grandes embarcações.....		
pequenas embarcações.....	Oceano, lago, lagoa e acude.....		
Aeroporto..... Linha aérea regular.....	Campo de pouso..... Correio Aéreo Nacional.....		
Limites			
Internacional..... Intermunicipal.....	Interestadual..... Interdistrital.....		
Estrada carroçável.....			
ORGANIZADO E EXECUTADO EM JANEIRO DE 1949 PELO INSTITUTO CARTOGRAFICO CANABRAVA BARREIROS RUA SENADOR DANTAS, 15-6º ANDAR-TEL. 42-6263-RIO DE JANEIRO			




CONVENÇÕES		CARTOGRAMA DE TRANSPORTES E COMUNICAÇÕES	
CIDADE (●) VILA (○) Pauzadas e Estações (⊙)		MUNICÍPIO DE PIRACURUCA	ESCALA GRÁFICA
Com agência postal (●)		ESTADO DO PIAUÍ	
" agência postal telegráfica (⊙)		INFORMAÇÕES COMPLEMENTARES	
" serviço rádio-telegráfica (⊙)		DO MUNICÍPIO	DA SEDE MUNICIPAL
" serviço rádio-telegráfico de ferrovias (⊙)		População.....	População.....
Rede telegráfica (---)		Área em Km ² 194,49 .. 5.875	Latitude S..... 5° 56' 02", 2
Rede telefônica (---)		Densidade.....	Longitude W.G. 41° 43' 04", 5
Ferrovias (—)	Rodovias (—)	Posto culminante.....	Altitude..... 58 m.
Bitola larga (—) Federal (—)	" corrente (—) Estadual (—)		
" estreita (—) Municipal (—)			
Rio e trecho navegável (—)			
Porto para grandes embarcações (—)			
" " pequenas embarcações (—)			
Oceano, lago, lagoa e acude (—)			
Aeroporto (—) Linha aérea regular (—)			
Campo de pouso (—) Correio Aéreo Nacional (—)			
Limites			
Internacional (---) Intermunicipal (---)			
Interestadual (---) Interdistrital (---)			
Estrada carroçável (---)			
ORGANIZADO E EXECUTADO EM JANEIRO DE 1949 PELO INSTITUTO CARTOGRAFICO CANABRAVA BARREIROS RUA SENADOR DANTAS, 15-6º ANDAR-TEL. 42-6263-RIO DE JANEIRO			



CONVENÇÕES

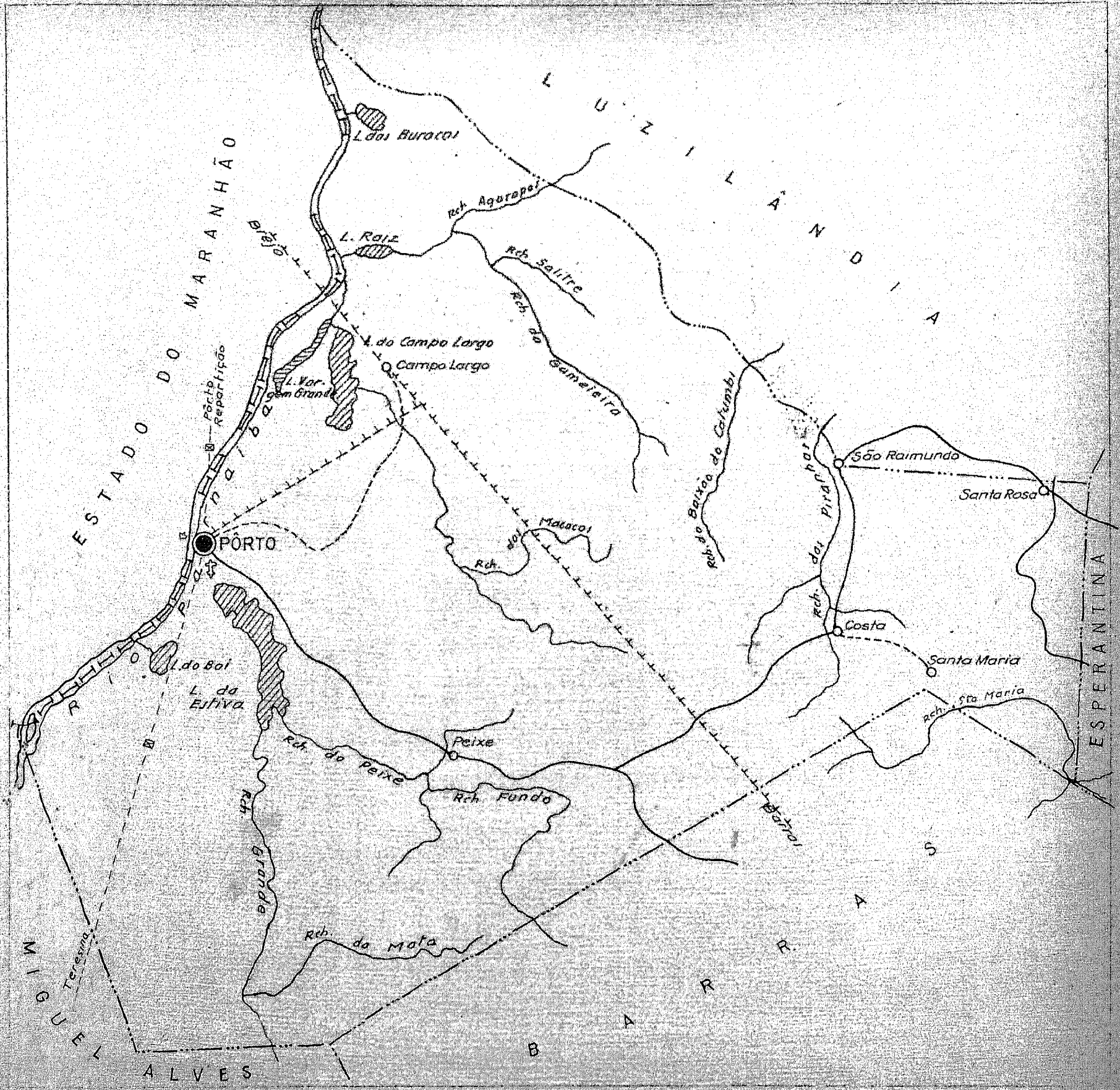
CIDADE	●	VILA	○	Paróquia e Estação	⊙
Com agência postal	⊙				
" agência postal-telegráfica	⊙				
" serviço rádio-telegráfica	⊙				
" serviço rádio-telegráfico de Ferrovias	⊙				
Rede telegráfica	— — — — —				
Rede telefônica	— — — — —				
Ferrovias	— — — — —	Rodovias	— — — — —		
Bilota larga	— — — — —	Federal	— — — — —		
" corrente	— — — — —	Estadual	— — — — —		
" estreita	— — — — —	Municipal	— — — — —		
Rio e trecho navegavel	— — — — —				
Porto para grandes embarcações	⊠				
" pequenas embarcações	⊠				
Oceano, lago, lagoa e acude	⊠				
Aeroporto	✈	Linha aérea regular	— — — — —		
Campo de pouso	✈	Correio Aéreo Nacional	— — — — —		
Limites					
Internacional	— — — — —	Intermunicipal	— — — — —		
Interestadual	— — — — —	Interdistrital	— — — — —		
Estrada carroçavel	— — — — —				

CARTOGRAMA DE TRANSPORTES E COMUNICAÇÕES
MUNICÍPIO DE PIRIPIRI
ESTADO DO PIAUÍ



INFORMAÇÕES DO MUNICÍPIO		INFORMAÇÕES DA SEDE MUNICIPAL	
População	4.107	População	1.107
Área em Km ² 1944-48	1.407	Latitude S	4° 16' 21", 8
Densidade	2,92	Longitude W.G.	41° 46' 52", 5
Ponto culminante		Altitude	158 m

ORGANIZADO E EXECUTADO EM JANEIRO DE 1949 PELO
INSTITUTO CARTOGRAFICO CANABRAVA BARREIROS
RUA SENADOR DANTAS, 15 - FRANCA - TEL. 42-6263 - RIO DE JANEIRO



CONVENÇÕES

CIDADE	●	VILA	○	Povoado	○	Estação	○
Com agência postal	●						
" agência postal-telegráfica	●						
" serviço rádio-telegráfico	●						
" serviço rádio-telegráfico de Ferrovias	●						
Rede telegráfica	—+—+—						
Rede telefônica	—•—•—						
Ferrovias	—+—+—	Rodovias	—•—•—				
Bitola larga	—+—+—	Federal	—•—•—				
" corrente	—+—+—	Estadual	—•—•—				
" estreita	—+—+—	Municipal	—•—•—				
Rio e trecho navegável	—•—•—						
Porto para grandes embarcações	—•—•—						
" " pequenas embarcações	—•—•—						
Oceano, lago, lagoa e acude	—•—•—						
Aeroporto	—•—•—	Linha aérea regular	—•—•—				
Campo de pouso	—•—•—	Correio Aéreo Nacional	—•—•—				
Limites							
Internacional	—•—•—	Intermunicipal	—•—•—				
Interestadual	—•—•—	Interdistrital	—•—•—				
Estrada carroçável	—•—•—						

CARTOGRAMA dos TRANSPORTES e COMUNICAÇÕES

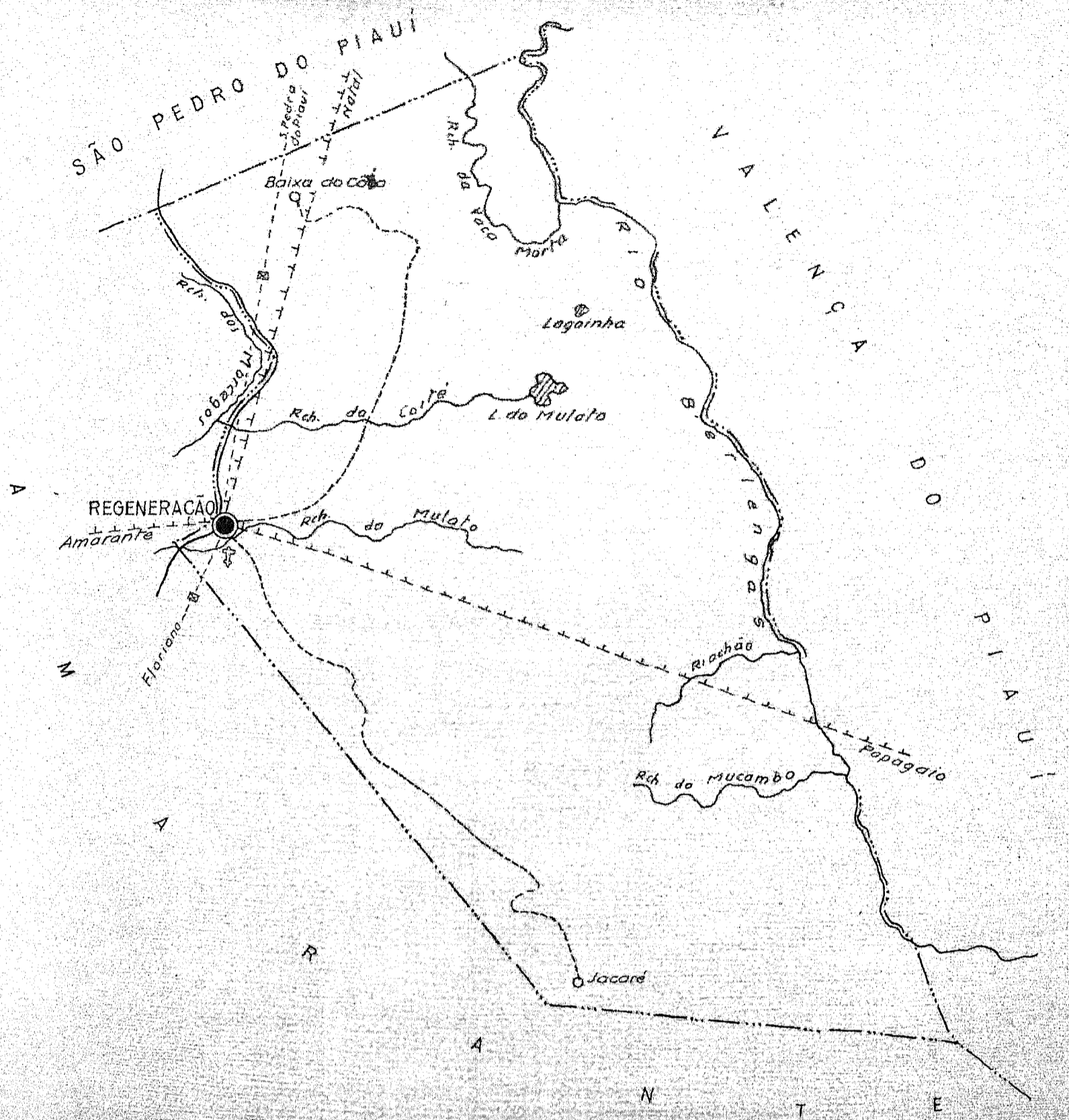
MUNICÍPIO DE PÓRTO
ESTADO DO PIAUÍ

ESCALA GRÁFICA
1:50,000

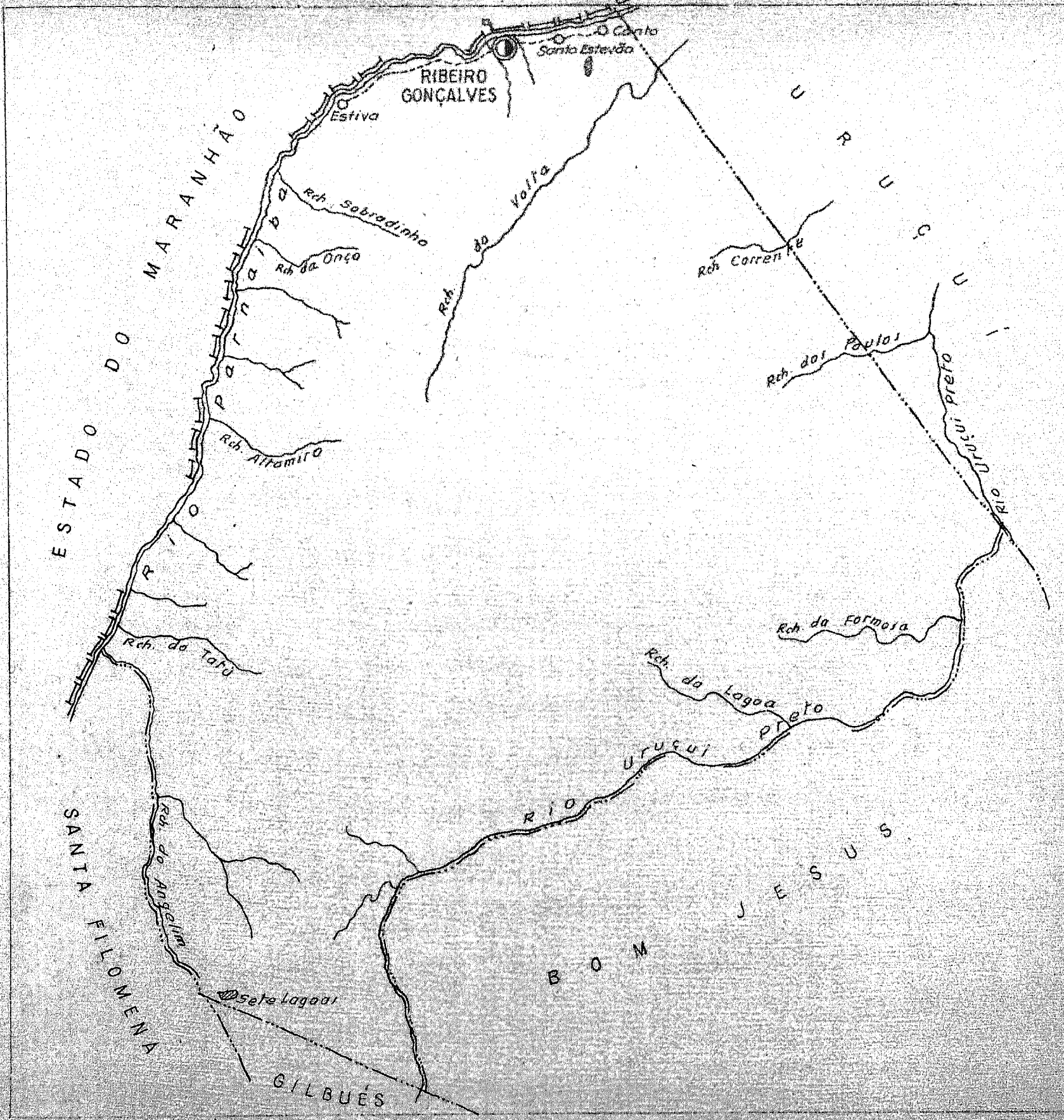
INFORMAÇÕES COMPLEMENTARES DO MUNICÍPIO

População	1	População	1
Área em Km ² 1944-49	1.308	Latitude S	3° 53' 39",7
Densidade		Longitude W.G.	42° 43' 20",8
Ponto culminante		Altitude	30 m.

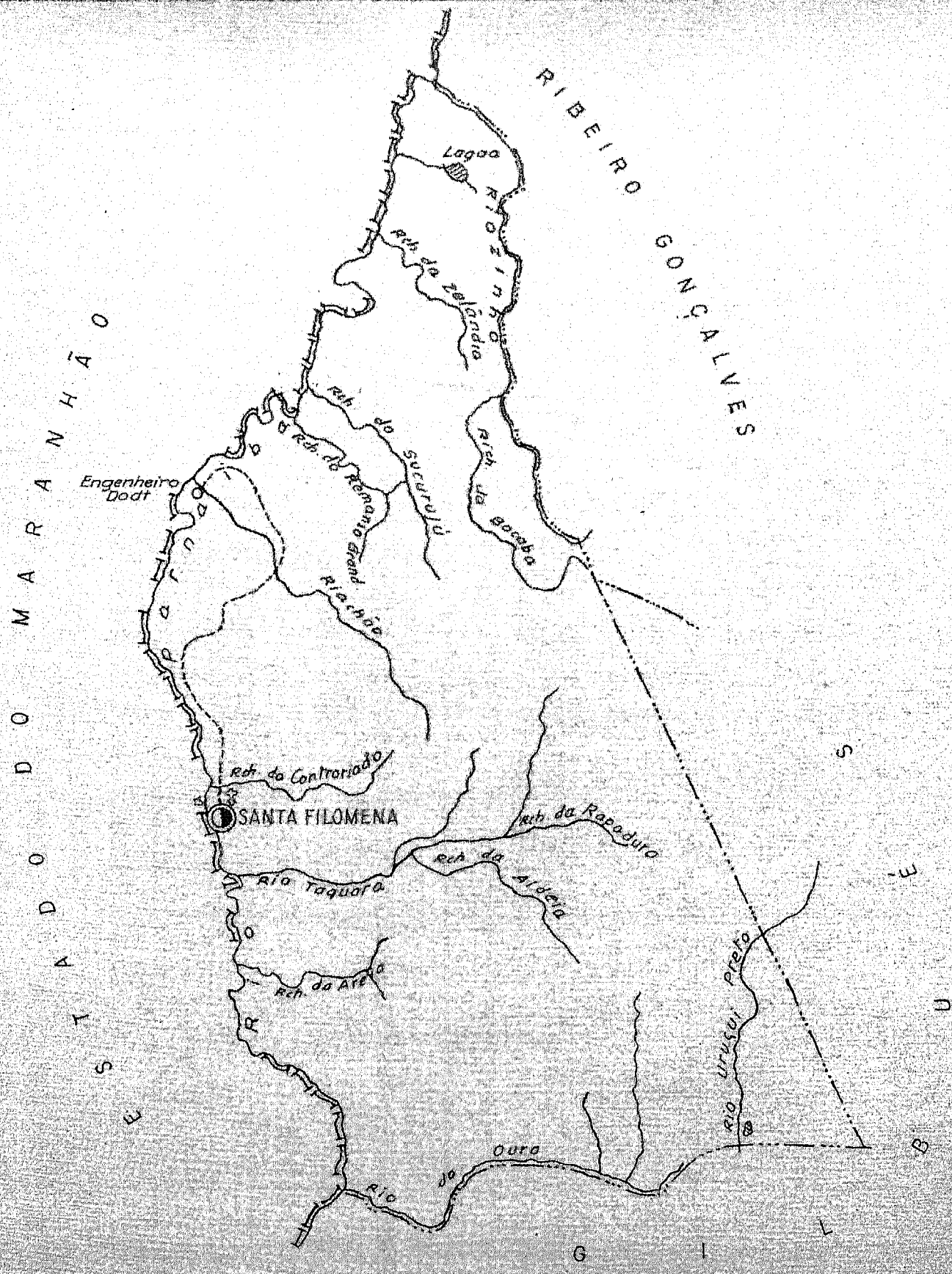
ORGANIZADO E EXECUTADO EM JANEIRO DE 1949 PELO
INSTITUTO CARTOGRAFICO CANABRAVA BARREIROS
RUA SENADOR CANTAS, 15 - 6º ANDAR - TEL. 42-6263 - RIO DE JANEIRO



CONVENÇÕES		CARTOGRAMA DE TRANSPORTES E COMUNICAÇÕES	
CIDADE	VILA	MUNICÍPIO DE REGENERAÇÃO	
Com agência postal.....	Novo povoado	ESTADO DO PIAUÍ	
" agência postal-telegráfica.....	Estação	INFORMAÇÕES COMPLEMENTARES	
" serviço rádio-telegráfico.....	CRUZEIRO	DO MUNICÍPIO	DA SEDE MUNICIPAL
" serviço rádio-telegráfico de ferrovias	VILA	População.....	População.....
Rede telegráfica.....	Estação	Área em Km ² 1944-45... 2.728	Latitude S..... 6° 14' 30"
Rede telefônica.....	Estação	Densidade.....	Longitude W.S..... 42° 41' 30"
Ferrovias	Estação	Ponto culminante.....	Altitude..... 170 m.
Bitola larga.....	Estação		
" corrente.....	Estação		
" estreita.....	Estação		
Rio e trecho navegável.....	Estação		
Porto para grandes embarcações.....	Estação		
" " pequenas embarcações.....	Estação		
Oceano, lago, lagoa e açude.....	Estação		
Aeroporto.....	Estação		
Campo de pouso.....	Estação		
Limites			
Internacional.....	Estação		
Interestadual.....	Estação		
Estrada carroçável.....	Estação		
		ORGANIZADO E EXECUTADO EM JANEIRO DE 1949 PELO	
		INSTITUTO CARTOGRAFICO CANABRAVA BARREIROS	
		RUA SENADOR DANTAS, 15 - GUANABARA - TEL. 42-6263 - RIO DE JANEIRO	



CONVENÇÕES		CARTOGRAMA dos TRANSPORTES e COMUNICAÇÕES	
CIDADE	VILA	POUADO	ESTACÃO
Com agência postal.....		MUNICÍPIO DE RIBEIRO GONÇALVES	
" agência postal-telegráfica.....		ESTADO DO PIAUÍ	
" serviço rádio-telegráfica.....		ESCALA GRÁFICA	
" serviço rádio-telegráfico de Ferrovias.....			
Rede telegráfica.....		INFORMAÇÕES COMPLEMENTARES	
Rede telefônica.....		DO MUNICÍPIO	
Ferrovias.....		DA SEDE MUNICIPAL	
Rodovias.....		População.....	
Bitola larga.....		Área em Km ² 1944-48... 12.454	
" corrente.....		Densidade.....	
" estreita.....		Ponto culminante.....	
Rio e trecho navegável.....		Altitude..... 148 m.	
Porto para grandes embarcações.....		Latitude..... 7° 32' 00"	
" pequenas embarcações.....		Longitude MG..... 45° 14' 30"	
Oceano, lago, lagoa e acude.....		Aeroporto.....	
Aeroporto.....		Linha aérea regular.....	
Campo de pouso.....		Correio Aéreo Nacional.....	
Limites			
Internacional.....		Intermunicipal.....	
Interestadual.....		Interdistrital.....	
Estrada carroçável.....			
ORGANIZADO E EXECUTADO EM JANEIRO DE 1949 PELO INSTITUTO CARTOGRAFICO CANABRAVA BARREIROS RUA SENADOR DANTAS, 15-SEANBAR-TEL. 42-6283-RIO DE JANEIRO			




CONVENÇÕES

- CIDADE VILA Povoado Estação
- Com agência postal.....
- agência postal-telegráfica.....
- serviço rádio-telegráfico.....
- serviço rádio-telegráfico de Ferrovias.....
- Rêde telegráfica.....
- Rêde telefônica.....
- Ferrovias.....
- Rodovias.....
- Bitola larga..... Federal.....
- corrente..... Estadual.....
- estreita..... Municipal.....
- Rio e trecho navegavel.....
- Porto para grandes embarcações.....
- pequenas embarcações.....
- Oceano, lago, lagoa e acude.....
- Aeroporto..... Linha aérea regular.....
- Campo de pouso..... Correio Aéreo Nacional.....
- Limites
- Internacional..... Intermunicipal.....
- Interestadual..... Interdistrital.....
- Estrada carroçavel.....

CARTOGRAMA DOS TRANSPORTES E COMUNICAÇÕES

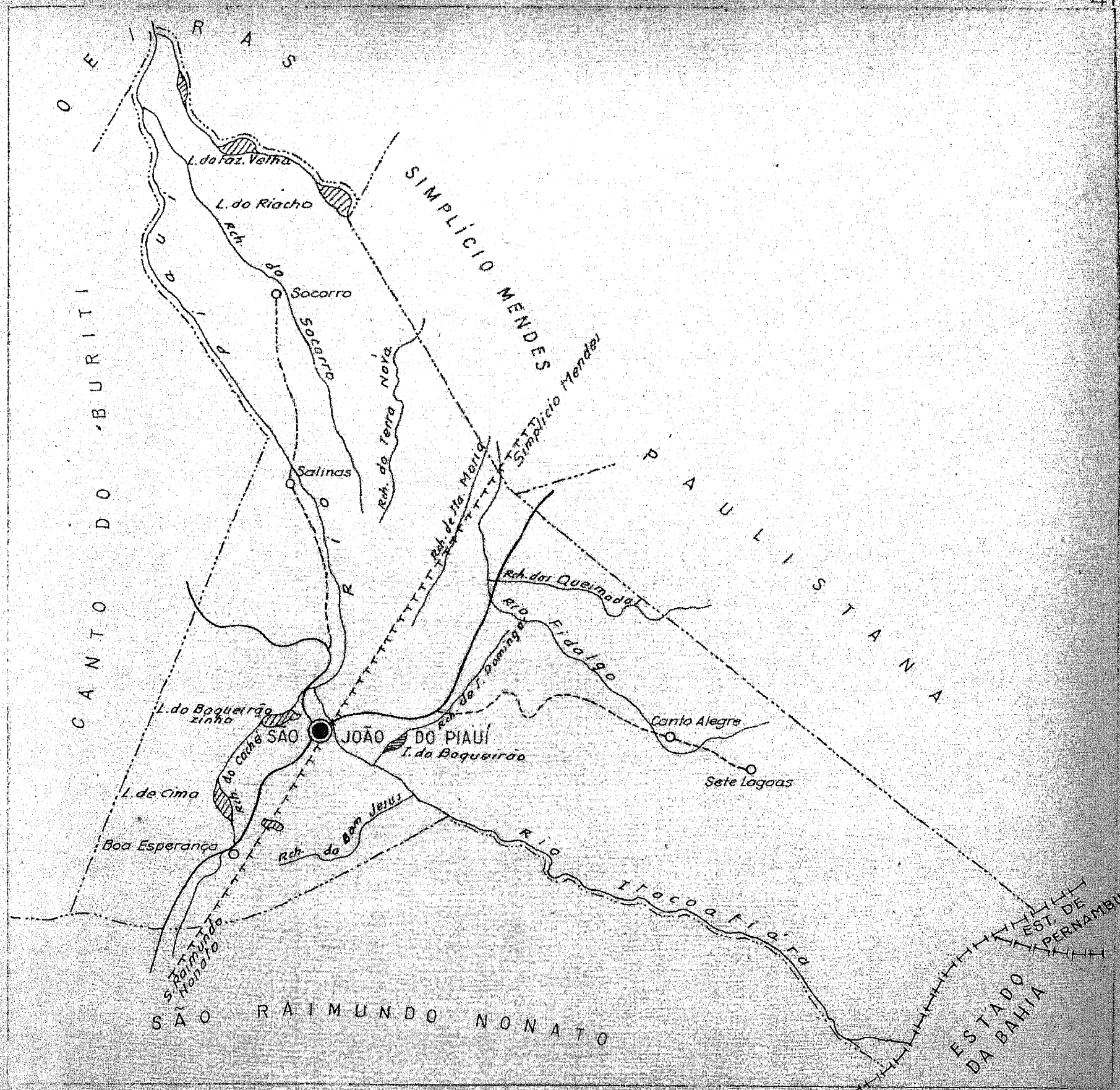
MUNICÍPIO DE SANTA FILOMENA
ESTADO DO PIAUÍ



INFORMAÇÕES COMPLEMENTARES DO MUNICÍPIO DA SEDE MUNICIPAL

População.....	1	População.....	1
Área em Km ² 1944-48... 3.765	1	Latitude S..... 9° 06' 40"	1
Densidade.....	1	Longitude W.G..... 45° 55' 30"	1
Ponto culminante.....	1	Altitude..... 220 m.	1

ORGANIZADO E EXECUTADO EM JANEIRO DE 1949 PELO
INSTITUTO CARTOGRAFICO CANABRAVA BARREIROS
RUA SENADOR DANTAS, 15-6º ANDAR-TEL. 42-6263-RIO DE JANEIRO



CONVENÇÕES

CIDADE	●	VILA	○	Povoado	○	Estação	■
Com agência postal	○	agência postal-telegráfica	○	serviço rádio-telegráfico	○	serviço rádio-telegráfico de Ferrovias	○
Rede telegráfica	—	Rede telefônica	—	Ferrovias	—	Rodovias	—
Bitola larga	—	" corrente	—	" estreita	—	Federal	—
" estadual	—	" municipal	—	Rio e trecho navegável	—	Porto para grandes embarcações	—
" pequenas embarcações	—	Oceano, lago, lagoa e acude	—	Aeroporto	—	Linha aérea regular	—
Campo de pouso	—	Correio Aéreo Nacional	—	Limites	—	Internacional	—
Intermunicipal	—	Interdistrital	—	Estrada carroçável	—		

CARTOGRAMA dos TRANSPORTES e COMUNICAÇÕES

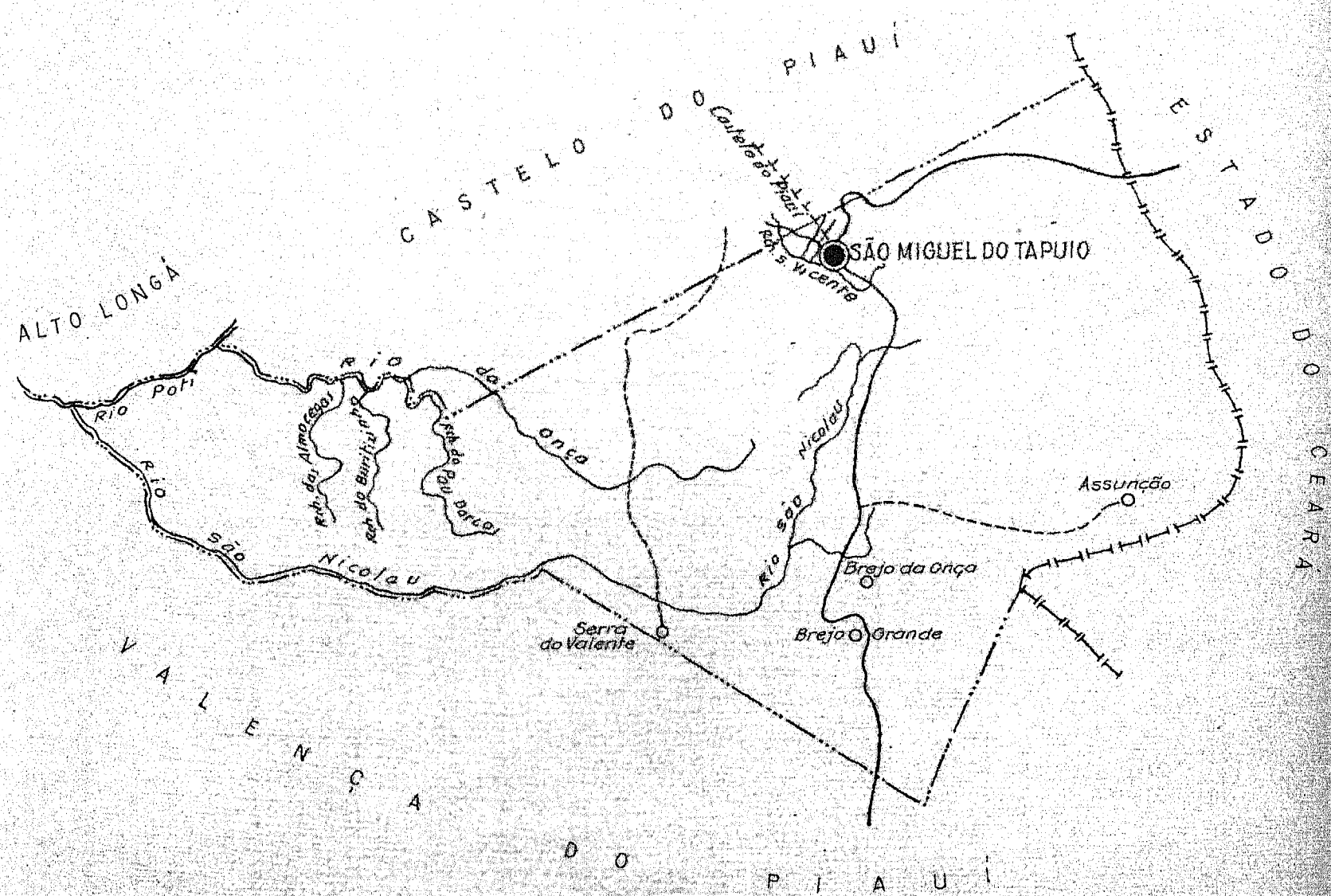
MUNICÍPIO DE SÃO JOÃO DO PIAUÍ
ESTADO DO PIAUÍ

ESC. GRÁFICA
1:30000

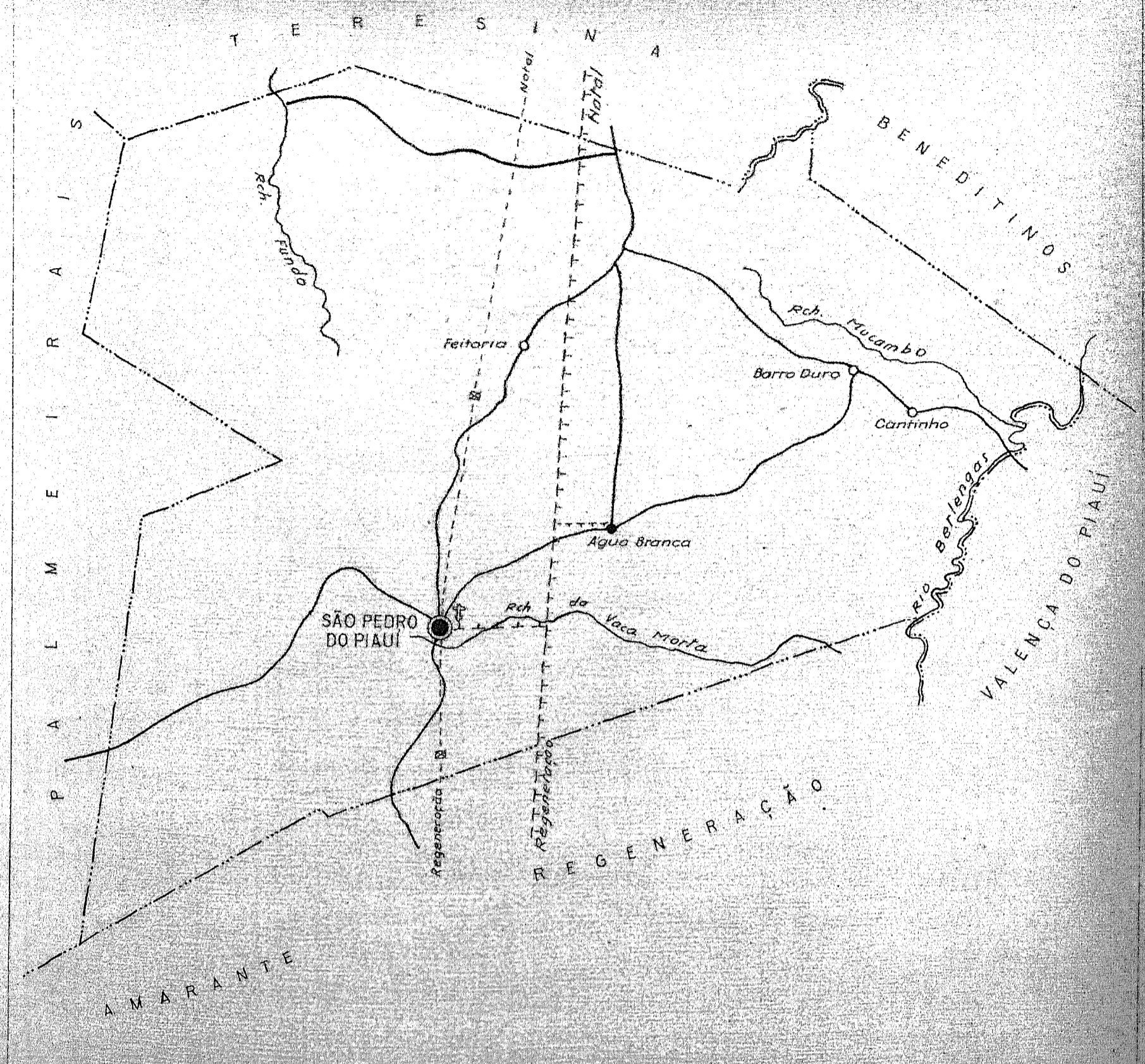
INFORMAÇÕES COMPLEMENTARES DO MUNICÍPIO DA SEDE MUNICIPAL

População	1	População	1
Área em Km ² 1944-48	10.060	Latitude S	8° 21' 25",6
Densidade		Longitude W.G.	42° 14' 55",3
Ponto culminante		Altitude	200 m.

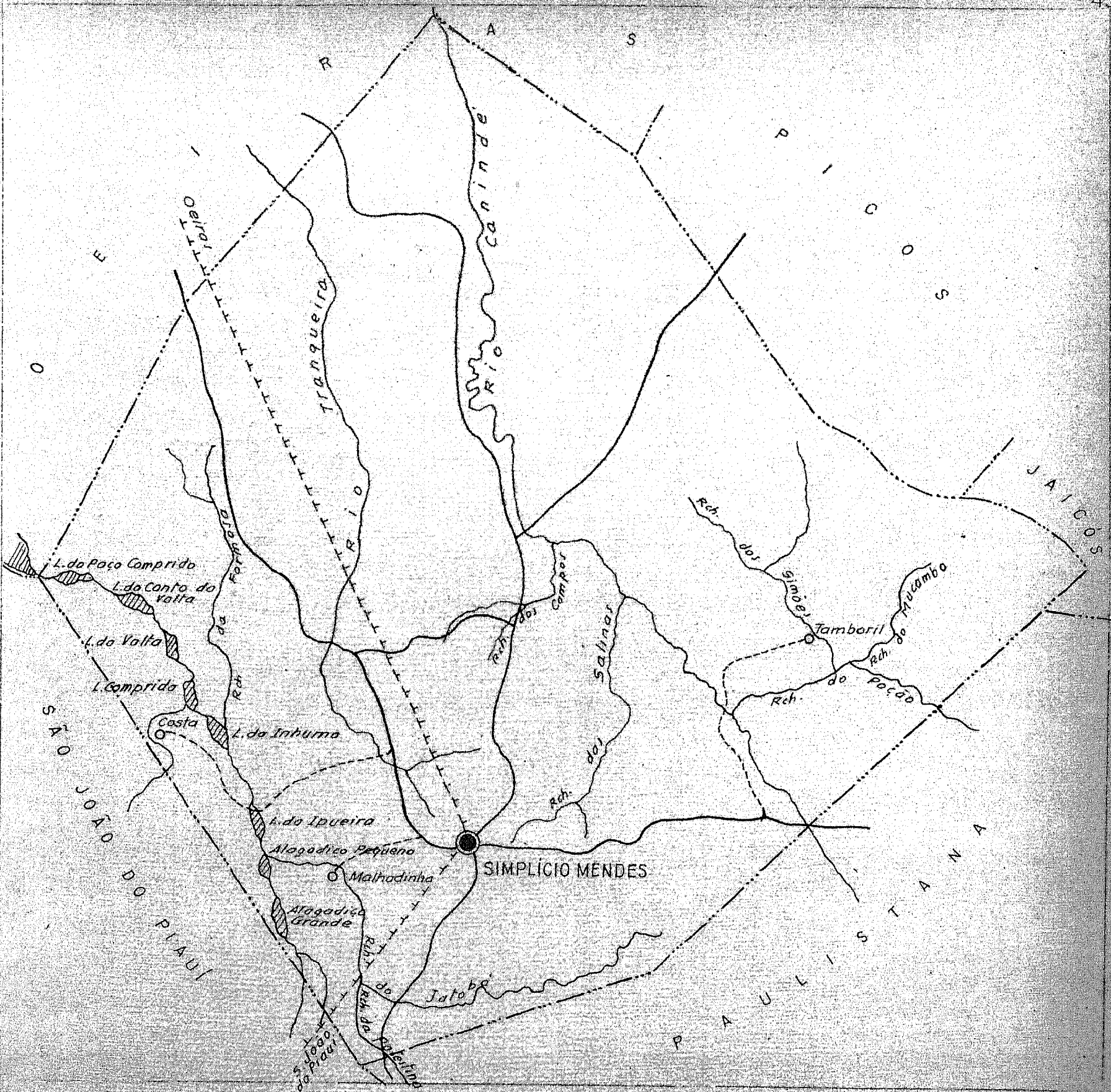
ORGANIZADO E EXECUTADO EM JANEIRO DE 1949 PELO INSTITUTO CARTOGRÁFICO CANABRAVA BARREIROS RUA SENADOR DANTAS, 75-6º ANDAR TEL. 42-6263-RIO DE JANEIRO



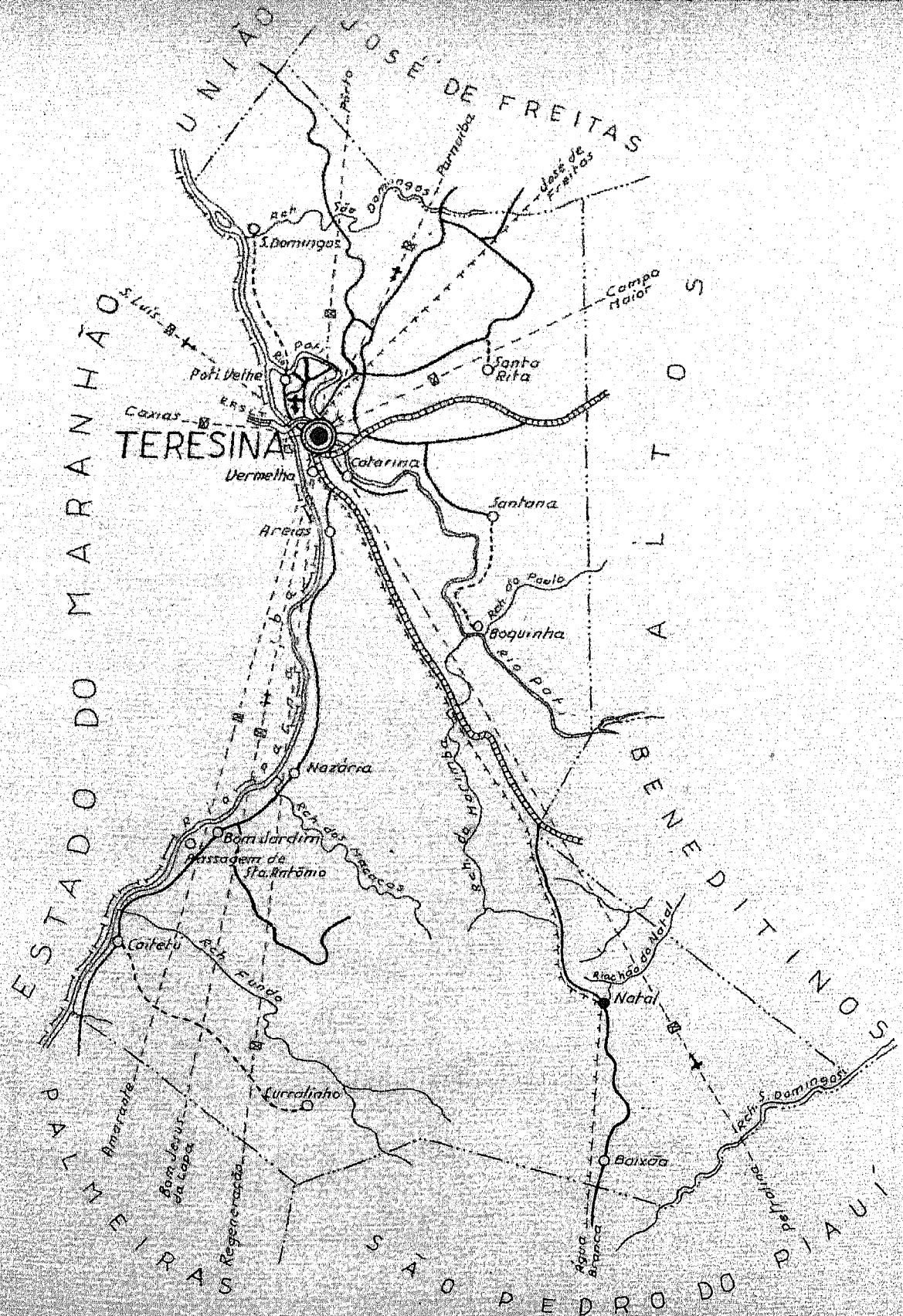
CONVENÇÕES		CARTOGRAMA DOS TRANSPORTES E COMUNICAÇÕES	
CIDADE (●)	VILA (○)	Povoado (◐)	Estação (⊙)
Com agência postal.....	CIDADE (●)	VILA (○)
" agência postal-telegráfica.....	Povoado (◐)	Estação (⊙)
" serviço rádio-telegráfico.....
" serviço rádio-telegráfico de Ferrovias.....
Rêde telegráfica.....
Rêde telefônica.....
Ferrovias.....	Rodovias.....	MUNICÍPIO DE SÃO MIGUEL DO TAPUIO	
Bitola larga.....	Federal.....	ESTADO DO PIAUÍ	
" corrente.....	Estadual.....	ESC. GRÁFICA	
" estreita.....	Municipal.....	4:1	
Rio e trecho navegável.....	INFORMAÇÕES COMPLEMENTARES	
Porto para grandes embarcações.....	DO MUNICÍPIO	
" " pequenas embarcações.....	DA SEDE MUNICIPAL	
Oceano, lago, lagoa e acude.....	População.....	População.....
Aeroporto.....	Linha aérea regular.....	Área em K ² 1944-48... 4.197	Latitude S..... 5° 30' 07",6
Campo de pouso.....	Correio Aéreo Nacional.....	Densidade.....	Longitude W.G..... 41° 19' 44",0
Limites		Ponto culminante.....	Altitude..... 700 m.
Internacional.....	Intermunicipal.....		
Interestadual.....	Interdistrital.....		
Estrada carroçável.....		
ORGANIZADO E EXECUTADO EM JANEIRO DE 1949 PELO INSTITUTO CARTOGRAFICO CANABRAVA BARREIROS RUA SENADOR DANTAS, 15-6º ANDAR-TEL. 42-6263-RIO DE JANEIRO			



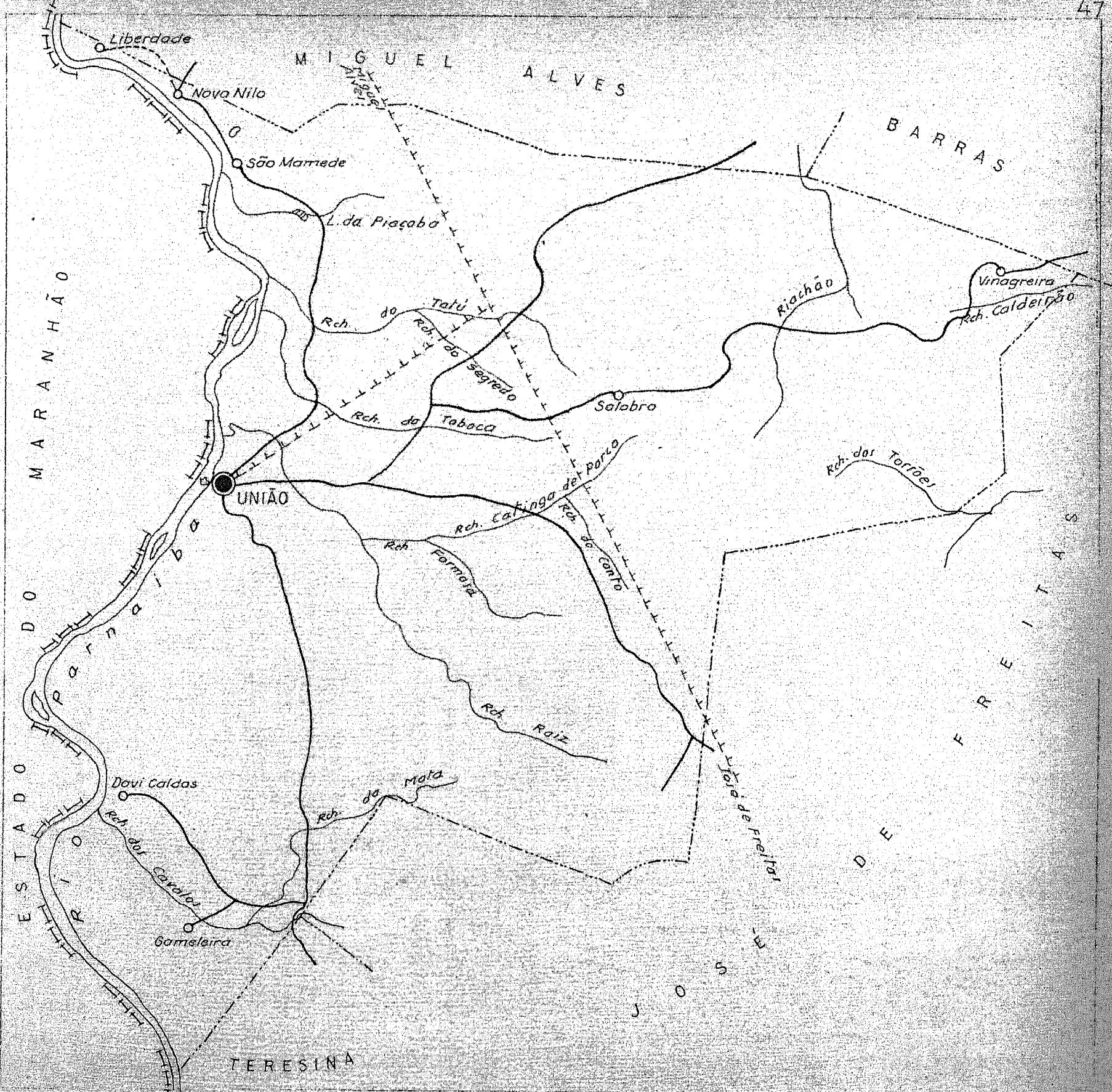
CONVENÇÕES			CARTOGRAMA DOS TRANSPORTES E COMUNICAÇÕES		
<p>CIDADE VILA Povoado Estação </p> <p>Com agência postal..... </p> <p>" agência postal-telegráfica..... </p> <p>" serviço rádio-telegráfico..... </p> <p>" serviço rádio-telegráfico de Ferrovias..... </p> <p>Rede telegráfica..... </p> <p>Rede telefônica..... </p> <p>Ferrovias..... Rodovias</p> <p>Bitola larga..... Federal..... </p> <p>" corrente..... Estadual..... </p> <p>" estreita..... Municipal..... </p> <p>Rio e trecho navegável..... </p> <p>Porto para grandes embarcações..... </p> <p>" " pequenas embarcações..... </p> <p>Oceano, lago, lagoa e acude..... </p> <p>Aeroporto..... Linha aérea regular..... </p> <p>Campo de pouso..... Correio Aéreo Nacional..... </p> <p>Limites</p> <p>Internacional..... Intermunicipal..... </p> <p>Interestadual..... Interdistrital..... </p> <p>Estrada carroçável..... </p>	<p>CIDADE </p> <p>VILA </p> <p>Povoado </p>	<p>MUNICÍPIO DE SÃO PEDRO DO PIAUÍ</p> <p>ESTADO DO PIAUÍ</p>	<p>ESC. GRÁFICA</p> <p>1:10000</p>	<p>INFORMAÇÕES DO MUNICÍPIO</p> <p>População..... 1.543</p> <p>Área em Km² 1944-48..... 1.543</p> <p>Densidade.....</p> <p>Ponto culminante.....</p>	<p>COMPLEMENTARES DA SEDE MUNICIPAL</p> <p>População.....</p> <p>Latitude S..... 5° 55' 45",2</p> <p>Longitude W.G..... 42° 43' 43",5</p> <p>Altitude..... 196 m.</p>
<p>ORGANIZADO E EXECUTADO EM JANEIRO DE 1949 PELO INSTITUTO CARTOGRAFICO CANABRAVA BARREIROS RUA SENADOR DANTAS, 15-GRANDAR-TEL. 42-6263-RIO DE JANEIRO</p>					



<h3>CONVENÇÕES</h3> <p>CIDADE VILA Povoado Estação </p> <p>Com agência postal..... </p> <p>" agência postal-telegráfica..... </p> <p>" serviço rádio-telegráfico..... </p> <p>" serviço rádio-telegráfico de Ferrovias..... </p> <p>Rede telegráfica..... </p> <p>Rede telefônica..... </p> <p>Ferrovias..... </p> <p>Rodovias..... </p> <p>Bitola larga..... </p> <p>" corrente..... </p> <p>" estreita..... </p> <p>Rio e trecho navegável..... </p> <p>Porto para grandes embarcações..... </p> <p>" pequenas embarcações..... </p> <p>Oceano, lago, lagoa e acude..... </p> <p>Aeroporto..... </p> <p>Linha aérea regular..... </p> <p>Correio Aéreo Nacional..... </p> <p>Campos de pouso..... </p> <p>Limites</p> <p>Internacional..... </p> <p>Intermunicipal..... </p> <p>Interestadual..... </p> <p>Interdistrital..... </p> <p>Estrada carroçável..... </p>		<h3>CARTOGRAMA DOS TRANSPORTES E COMUNICAÇÕES</h3> <p>MUNICÍPIO DE SIMPLICIO MENDES</p> <p>ESTADO DO PIAUÍ</p> <p>ESC. GRÁFICA </p>	
<p>População.....</p> <p>Área em Km² 1944-48... 5.604</p> <p>Densidade.....</p> <p>Ponto culminante.....</p>		<h3>INFORMAÇÕES COMPLEMENTARES DA SEDE MUNICIPAL</h3> <p>População.....</p> <p>Latitude S..... 7° 51' 30",5</p> <p>Longitude W/G..... 41° 54' 35",6</p> <p>Altitude..... 256m.</p>	
<p>ORGANIZADO E EXECUTADO EM JANEIRO DE 1949 PELO INSTITUTO CARTOGRAFICO CANABRAVA BARREIROS RUA SENADOR DANTAS, 15-GRANDAR-TEL. 42-6263-RIO DE JANEIRO</p>			



CONVENÇÕES		CARTOGRAMA DOS TRANSPORTES E COMUNICAÇÕES	
CIDADE (●) VILA (○) Povoado (◐) Estação (■)	CIDADE (●) VILA (○) Povoado (◐)	MUNICÍPIO DE TERESINA	
Com agência postal.....	Com agência postal.....	ESTADO DO PIAUÍ	
• agência postal-telegráfica.....	• agência postal-telegráfica.....	ESC. GRÁFICA 5K	
• serviço rádio-telegráfico.....	• serviço rádio-telegráfico.....	INFORMAÇÕES DO MUNICÍPIO	
• serviço rádio-telegráfico de Ferrovias.....	• serviço rádio-telegráfico de Ferrovias.....	COMPLEMENTARES DA SEDE MUNICIPAL	
Rêde telegráfica.....	Rêde telegráfica.....	População.....	População.....
Rêde telefônica.....	Rêde telefônica.....	Área em K ² 1944-48..... 3.938	Latitude S..... 5° 05' 13", 0
Ferrovias.....	Rodovias.....	Densidade.....	Longitude W.G..... 42° 48' 41", 5
Bitola larga.....	Federal.....	Ponto culminante.....	Altitude..... 80 m.
• corrente.....	Estadual.....		
• estreita.....	Municipal.....		
Rio e trecho navegável.....	Porto para grandes embarcações.....		
Porto para grandes embarcações.....	• pequenas embarcações.....		
Oceano, lago, lagoa e acude.....	Aeroporto.....		
Aeroporto.....	Linha aérea regular.....		
Campo de pouso.....	Correio Aéreo Nacional.....		
Limites			
Internacional.....	Intermunicipal.....		
Interestadual.....	Interdistrital.....		
Estrada carroçável.....			
ORGANIZADO E EXECUTADO EM DE 1949 PELO INSTITUTO CARTOGRÁFICO CANABRAVA BARREIROS RUA SENADOR DANTAS, 15-GRANDAR-TEL. 42-6263-RIO DE JANEIRO			



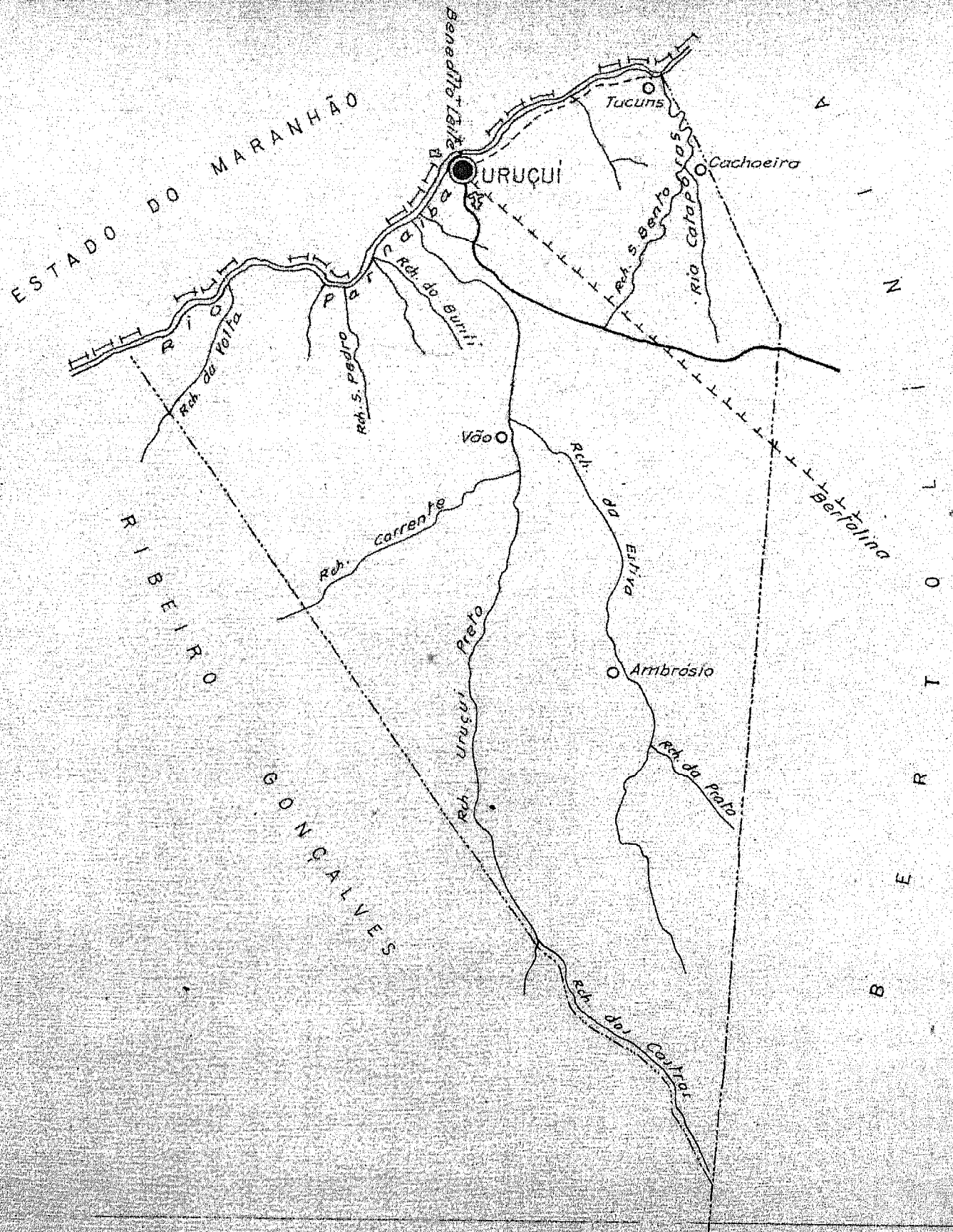
CONVENÇÕES

CIDADE	⊙	VILA	⊙	Povoado e Estação	⊙	CIDADE	⊙	VILA	⊙	Povoado	⊙
Com agência postal	⊙	agência postal-telegráfica	⊙	serviço rádio-telegráfico	⊙	serviço rádio-telegráfico de Ferrovias	⊙	Rede telegráfica	— — — — —	Rede telefônica	— — — — —
Ferrovias	— — — — —	Rodovias	— — — — —	Bitola larga	— — — — —	corrente	— — — — —	estreita	— — — — —	Rio e trecho navegável	— — — — —
Pôrto para grandes embarcações	⊙	pequenas embarcações	⊙	Oceano, lago, lagoa e acude	⊙	Aeroporto	⊙	Linha aérea regular	— — — — —	Correio Aéreo Nacional	— — — — —
Limites		Internacional		Intermunicipal		Interestadual		Interdistrital		Estrada carroçável	

INFORMAÇÕES COMPLEMENTARES

MUNICÍPIO DE UNIÃO		ESTADO DO PIAUÍ	
População		População	
Área em Km ² 1244,49	1333	Latitude S	4° 35' 09",7
Densidade		Longitude W/G	42° 52' 12",4
Ponto culminante		Altitude	15 m.

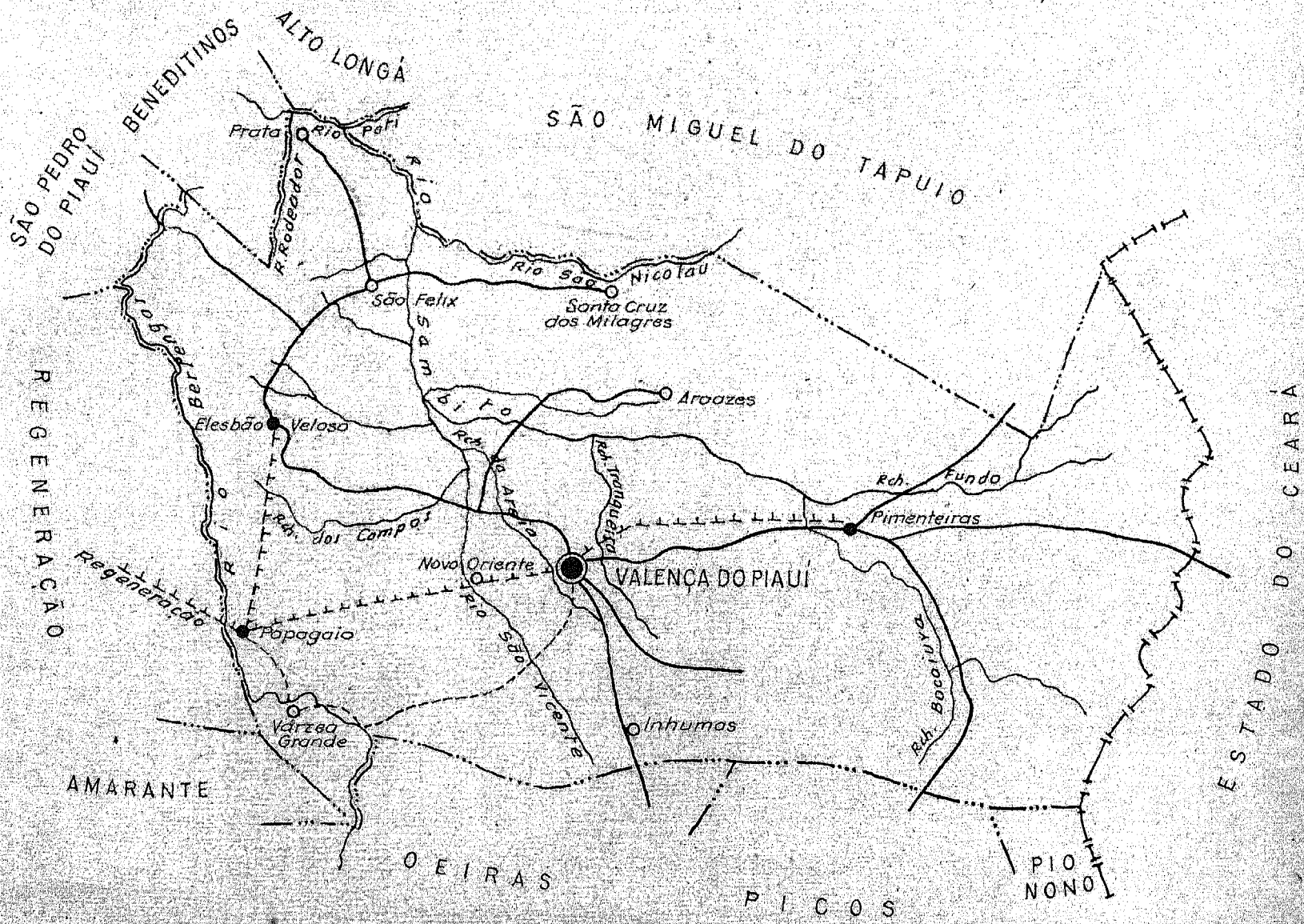
ORGANIZADO E EXECUTADO EM JANEIRO DE 1949 PELO INSTITUTO CARTOGRAFICO CANABRAVA BARREIROS RUA SENADOR DANTAS, 15-6º ANDAR-TEL. 42-6263-RIO DE JANEIRO



CONVENÇÕES		CARTOGRAMA DOS TRANSPORTES E COMUNICAÇÕES	
CIDADE (●)	VILA (○)	Povoado (◐)	Estação (⊙)
Com agência postal	agência postal-telegráfica	serviço rádio-telegráfico	serviço rádio-telegráfico de Ferrovias
Rede telegráfica	Rede telefônica	Ferrovias	Rodovias
Bitola larga	Bitola estreita	Federal	Estadual
corrente	estradual	Municipal	
Rio e trecho navegavel	Porto para grandes embarcações	pequenas embarcações	Oceano, lago, lagoa e acude
Aeroporto	Linha aérea regular	Correio Aéreo Nacional	Campos de pouso
Limites	Internacional	Intermunicipal	Interestadual
Interdistrital	Estrada carroçavel		

MUNICÍPIO DE URUCUI		ESTADO DO PIAUÍ	
INFORMAÇÕES DO MUNICÍPIO		INFORMAÇÕES DA SEDE MUNICIPAL	
População	7.634	População	
Área em K ²	194,43	Latitude S.	7° 13' 45",1
Densidade		Longitude W.G.	44° 33' 15",5
Ponto culminante		Altitude	128 m.

ORGANIZADO E EXECUTADO EM JANEIRO DE 1949 PELO INSTITUTO CARTOGRAFICO CANABRAVA BARREIROS RUA SENADOR DANTAS, 15 - STÁNDAR TEL. 42-6263 - RIO DE JANEIRO



CONVENÇÕES

- CIDADE VILA Povoados e Estações
- Com agência postal
- " agência postal-telegráfica
 - " serviço rádio-teleográfico
 - " serviço rádio-teleográfico de Ferrovias
- Rede telegráfica
- Rede telefônica
- Ferrovias
- Rodovias
- Bitola larga Federal
- " corrente Estadual
 - " estreita Municipal
- Rio e frecho navegável
- Porto para grandes embarcações
- " pequenas embarcações
- Oceano, lago, lagoa e acude
- Aeroporto Linha aérea regular
- Campo de pouso Correio Aéreo Nacional
- Limites
- Internacional Intermunicipal
- Interestadual Interdistrital
- Estrada carroçável

CARTOGRAMA dos TRANSPORTES E COMUNICAÇÕES

MUNICÍPIO DE VALENÇA DO PIAUÍ
ESTADO DO PIAUÍ

ESC. GRÁFICA
1:100,000

INFORMAÇÕES DO MUNICÍPIO	INFORMAÇÕES DA SEDE MUNICIPAL
População.....	População.....
Área em K ² 1944-48... 12.115	Latitude S..... 6° 24' 01", 6
Densidade.....	Longitude W.G. 41° 44' 55", 1
Ponto culminante.....	Altitude..... 295 m.

ORGANIZADO E EXECUTADO EM JANEIRO DE 1949 PELO
INSTITUTO CARTOGRAFICO CANABRAVA BARREIROS
RUA SENADOR DANTAS, 15-6º ANDAR TEL 42-6263-RIO DE JANEIRO

M. FAZERDA
L. A. - 1931 - 08
11273
00 0