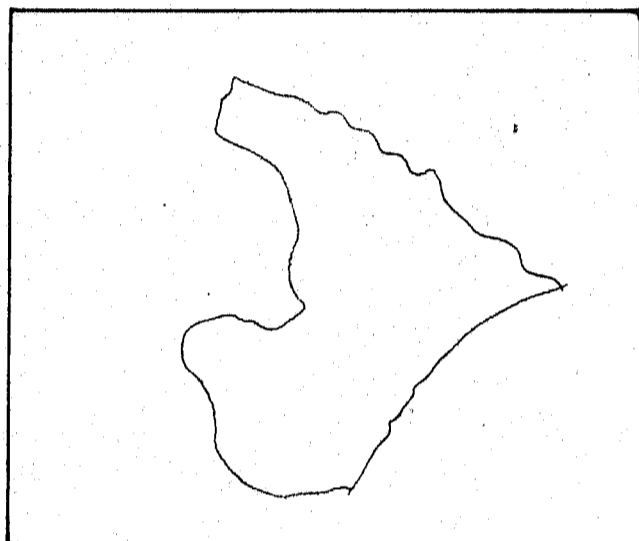


ESTADO DE SERGIPE

CARTOGRAMAS MUNICIPAIS DOS TRANSPORTES E COMUNICAÇÕES

1949



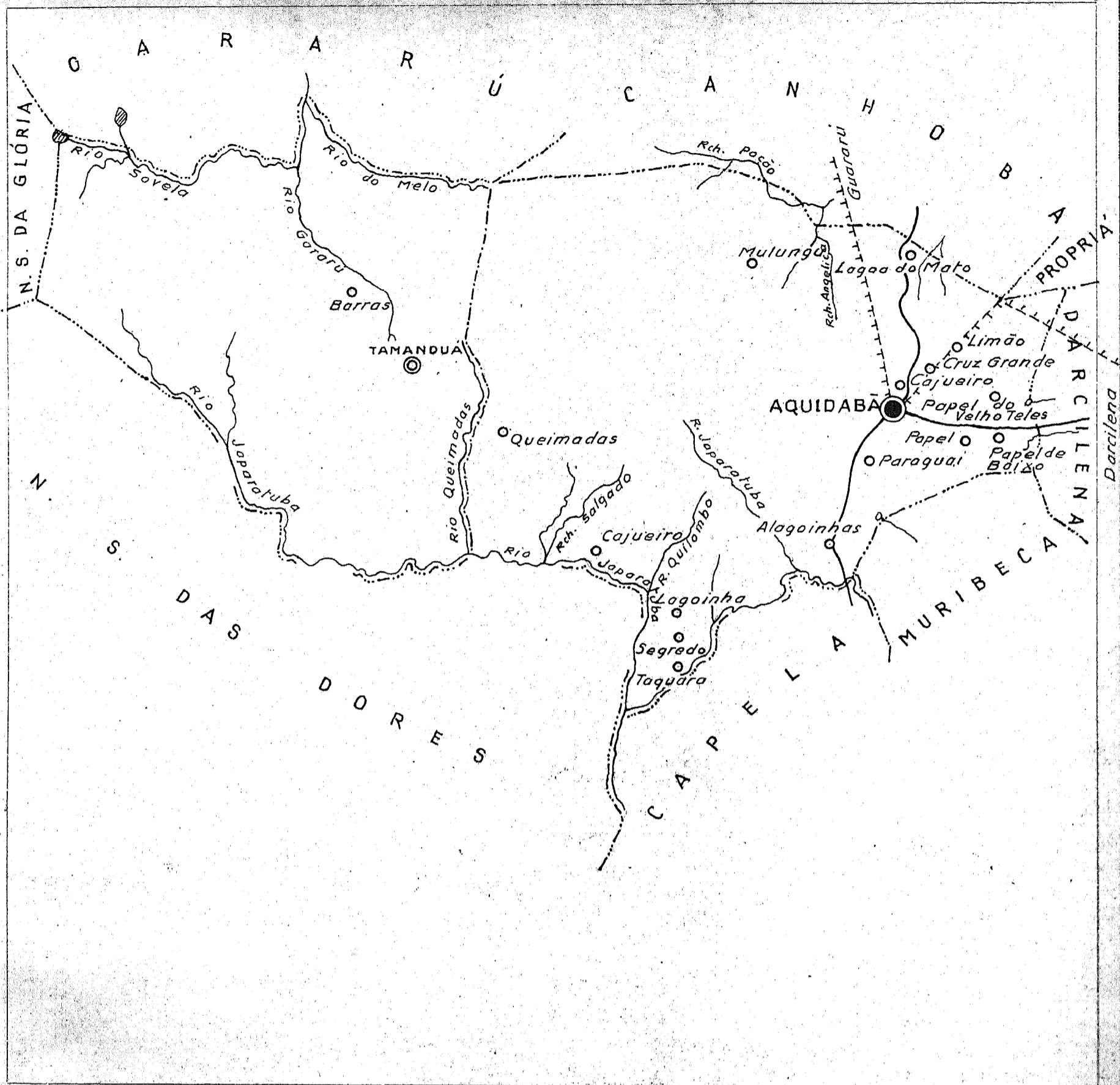
DOCUMENTAÇÃO

- A- Localização das cidades, vilas e povoados.*
Hidrografia, rodovias e ferrovias ————— { Mapas Municipais e Cartas Regionais
- B- Divisão municipal* ————— { Atualizada para o Quinquênio 1949-1953
- C- Correios e telegrafos* ————— { "Relação das Agências Postais e Telegráficas do D. C. T. - 1947."
- D- Portos e navegação* ————— { "Relação dos Portos organizados ou não," do I.B.G.E.
Cartas e informações do D.N. de Portos Rios e Canais.
- E- Aeroportos* ————— { "Relação dos Aeroportos e Campos de Pouso" I.B.G.E.
- F- Linhas Aéreas* ————— { Relação das Linhas Aéreas Regulares, I.B.G.E.
- G- Informações complementares* ————— { Dados colhidos no Serviço de Documentação Municipal, do I.B.G.E.



912.8141
759

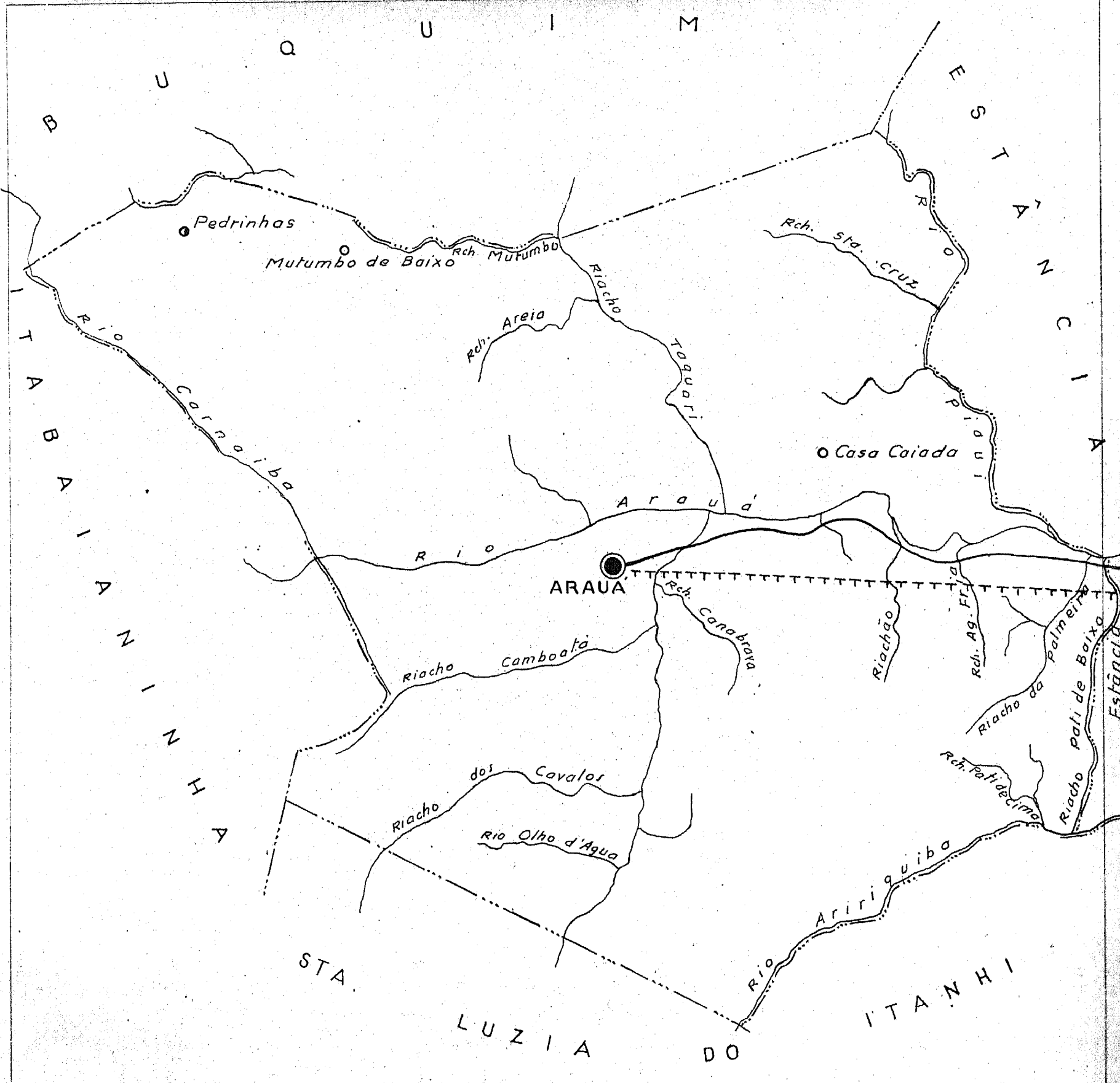
INSTITUTO DE DOCUMENTAÇÃO
CETOCUBIA



CONVENÇÕES	
CIDADE	VILA
Povoado	Estação
Com agência postal.....	
" agência postal-telegráfica.....	
" serviço rádio-telegráfico.....	
" serviço rádio-telegráfico de Ferrovias.....	
Rêde telegráfica.....	
Rêde telefônica.....	
Ferrovias	Rodovias
Bitola larga.....	Federal.....
" corrente.....	Estadual.....
" estreita.....	Municipal.....
Rio e trecho navegável.....	
Pôrto para grandes embarcações.....	
" " pequenas embarcações.....	
Oceano, lago, lagoa e açude.....	
Aeroporto.....	Linha aérea regular.....
Campo de pouso.....	Correio Aéreo Nacional.....
Limites	
Internacional.....	Intermunicipal.....
Interestadual.....	Interdistrital.....
Estrada carroçável.....	

CARTOGRAMA DOS TRANSPORTES E COMUNICAÇÕES	
MUNICÍPIO DE AQUIDABÃ	
ESTADO DE SERGIPE	
ESC. GRÁFICA 1K	
INFORMAÇÕES COMPLEMENTARES DO MUNICÍPIO	
População.....	1 População.....
Área em Km ² 1944-46.....	1 Latitude S..... 10° 16' 50"
Densidade.....	1 Longitude W.G..... 37° 01' 30"
Ponto culminante.....	1 Altitude..... 180 m.

ORGANIZADO E EXECUTADO EM FEVEREIRO DE 1949 PELO
 INSTITUTO CARTOGRÁFICO CANABRAVA BARREIROS
 RUA SENADOR DANTAS, 15-6ª ANDAR-TEL. 42-6263-RIO DE JANEIRO



CONVENÇÕES

CIDADE	●	VILA	○	Povoado	○	Estação	●
Com agência postal	○	agência postal-telegráfica	○	serviço rádio-telegráfico	○	serviço rádio-telegráfico de Ferrovias	○
Rêde telegráfica	—+—+—+—+—	Rêde telefônica	—+—+—+—+—	Ferrovias	—+—+—+—+—	Rodovias	—+—+—+—+—
Bitola larga	—+—+—+—+—	corrente	—+—+—+—+—	estreita	—+—+—+—+—	Federal	—+—+—+—+—
	—+—+—+—+—		—+—+—+—+—		—+—+—+—+—	Estadual	—+—+—+—+—
	—+—+—+—+—		—+—+—+—+—		—+—+—+—+—	Municipal	—+—+—+—+—
Rio e trecho navegavel	—+—+—+—+—	Porto para grandes embarcações	—+—+—+—+—	pequenas embarcações	—+—+—+—+—	Oceano, lago, lagoa e açude	—+—+—+—+—
Aeroporto	—+—+—+—+—	Linha aérea regular	—+—+—+—+—	Correio Aéreo Nacional	—+—+—+—+—	Limites	—+—+—+—+—
Campos de pouso	—+—+—+—+—	Internacional	—+—+—+—+—	Intermunicipal	—+—+—+—+—	Interestadual	—+—+—+—+—
	—+—+—+—+—		—+—+—+—+—		—+—+—+—+—	Interdistrital	—+—+—+—+—
Estrada carroçavel	—+—+—+—+—		—+—+—+—+—		—+—+—+—+—		—+—+—+—+—

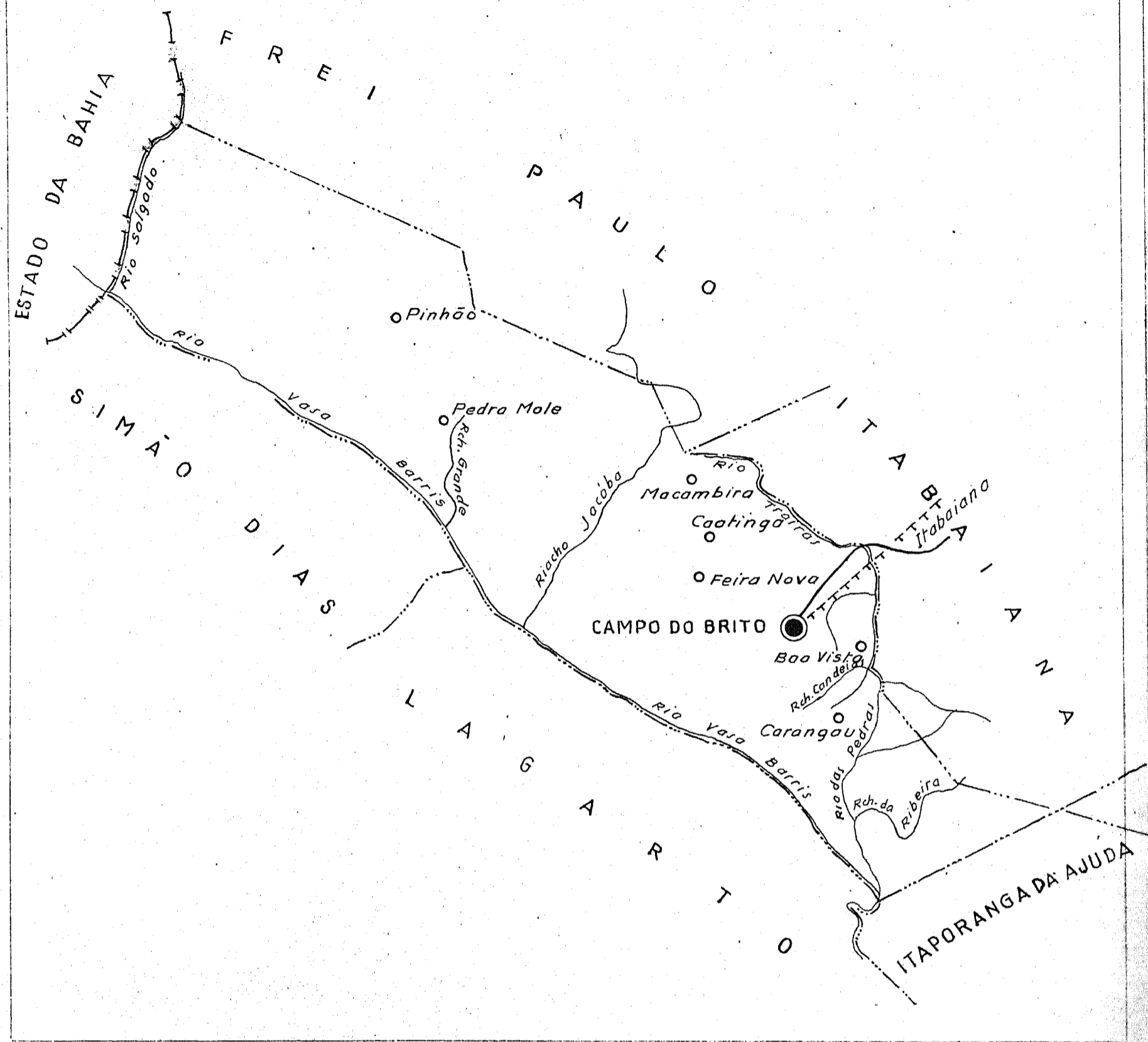
CARTOGRAMA DOS TRANSPORTES E COMUNICAÇÕES

MUNICÍPIO DE ARAUÁ
ESTADO DE SERGIPE

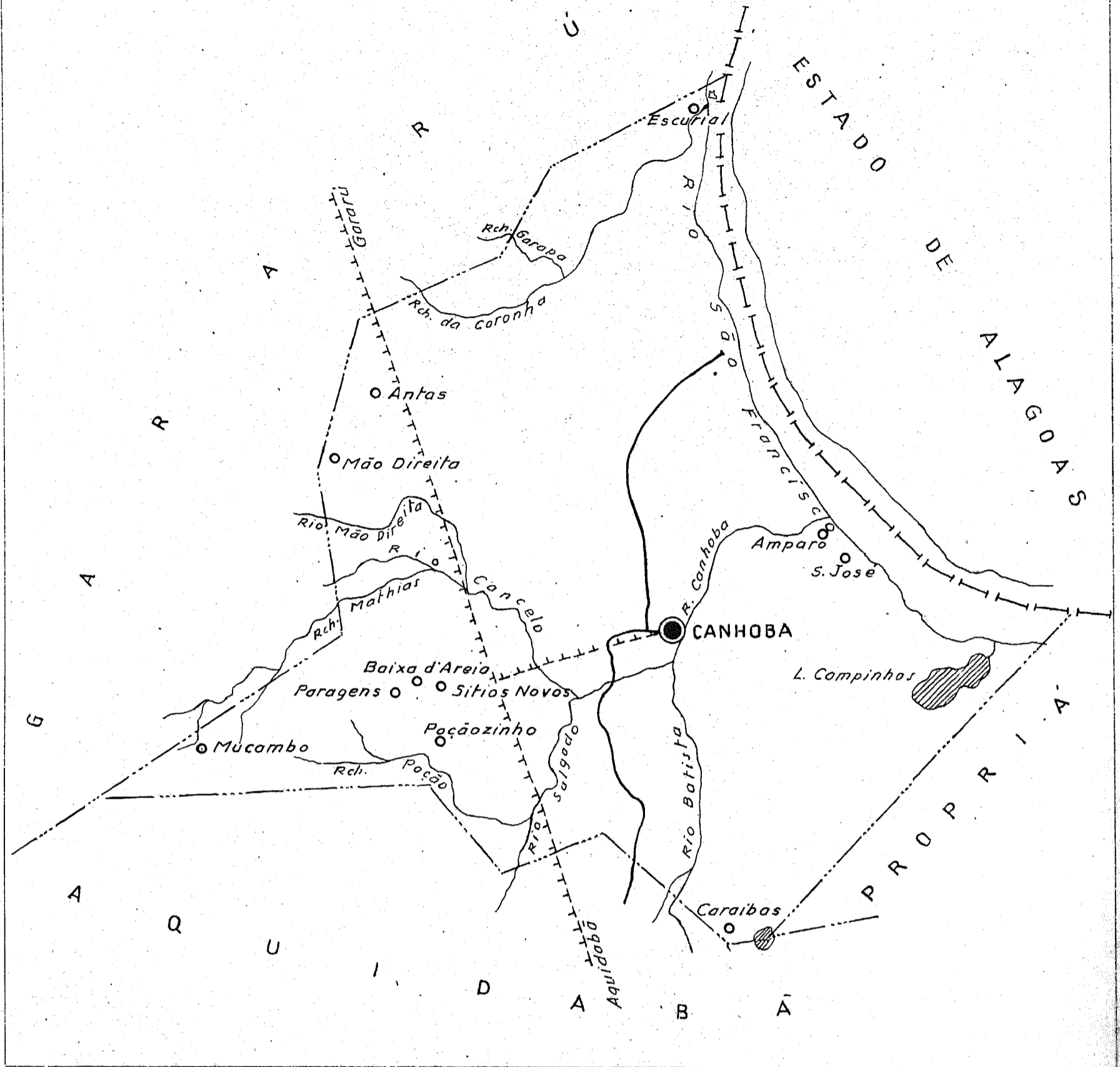
INFORMAÇÕES DO MUNICÍPIO		INFORMAÇÕES COMPLEMENTARES DA SEDE MUNICIPAL	
População	Área em K ² 1944-48	População	Latitude S
Densidade	Ponto culminante	Longitude W.G.	Altitude

ESC. GRÁFICA

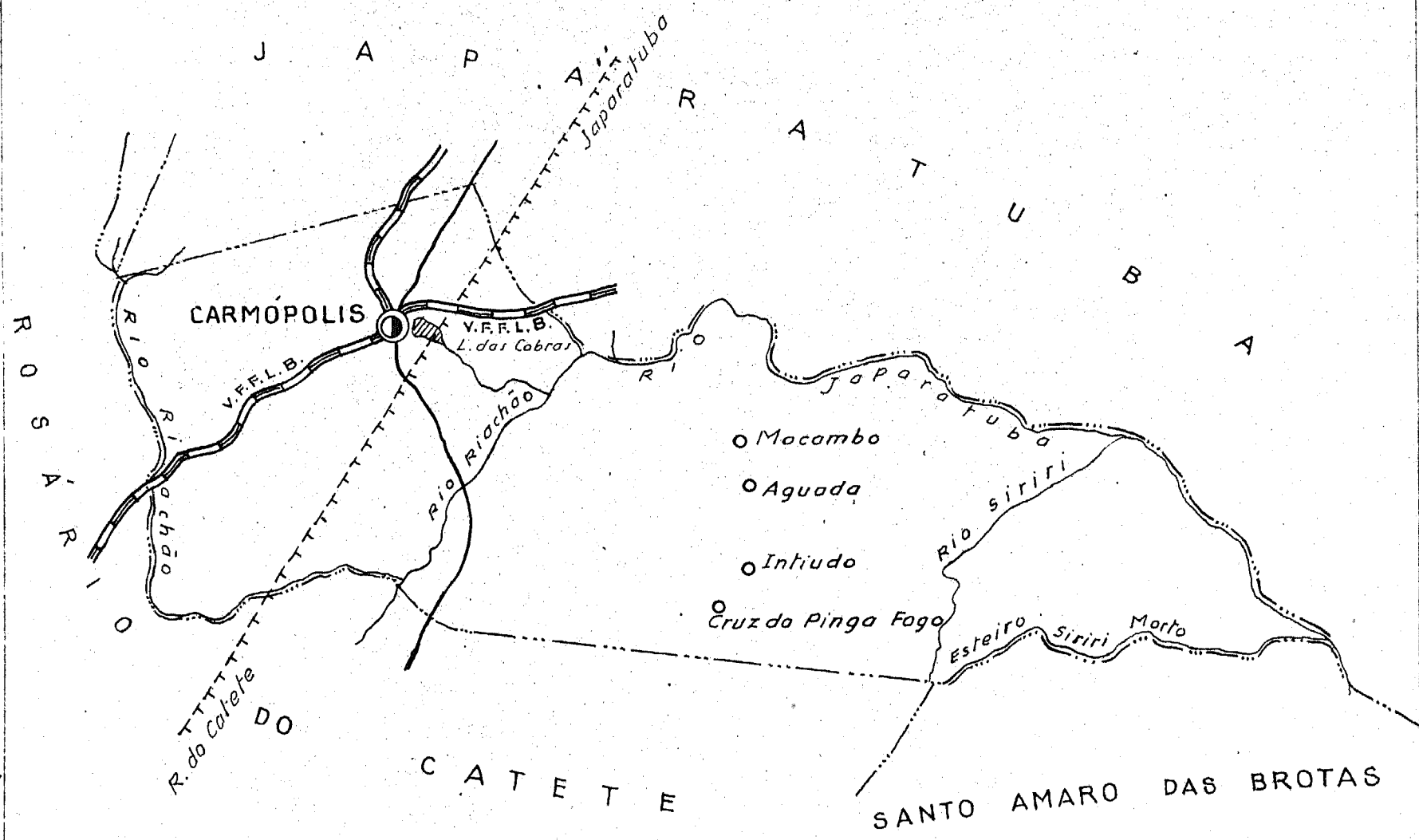
ORGANIZADO E EXECUTADO EM FEVEREIRO DE 1949 PELO
INSTITUTO CARTOGRÁFICO CANABRAVA BARREIROS
RUA SENADOR DANTAS, 15-6º ANDAR - TEL. 42-6263 - RIO DE JANEIRO



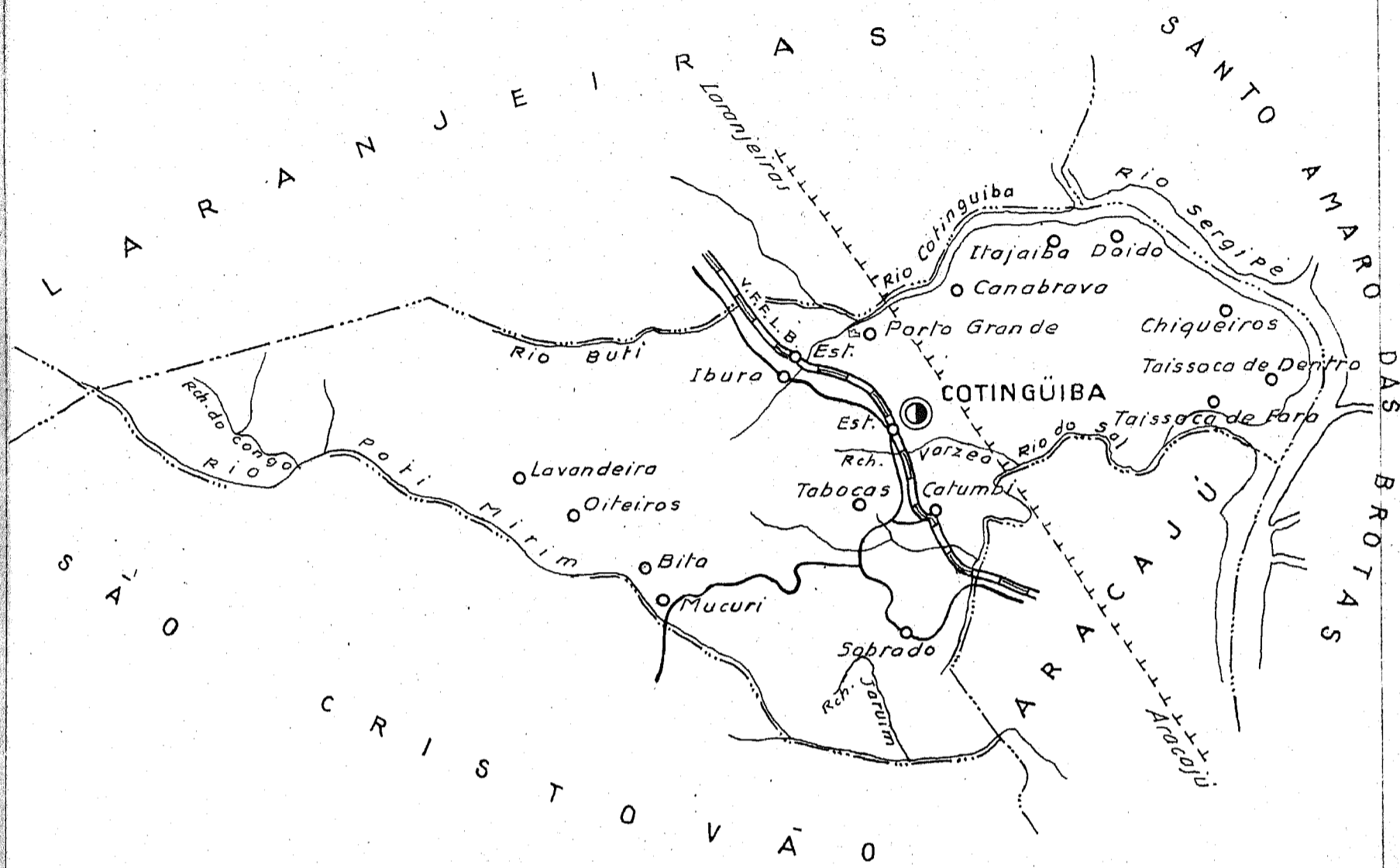
CONVENÇÕES		CARTOGRAMA DOS TRANSPORTES E COMUNICAÇÕES	
CIDADE	VILA	MUNICÍPIO DE CAMPO DO BRITO	
Com agência postal.....	Povoado	ESTADO DE SERGIPE	
" agência postal-telegráfica.....	Estação	ESC. GRÁFICA	
" serviço rádio-telegráfico.....		2K	
" serviço rádio-telegráfico de Ferrovias.....			
Rêde telegráfica.....		INFORMAÇÕES COMPLEMENTARES	
Rêde telefônica.....		DO MUNICÍPIO	DA SEDE MUNICIPAL
Ferrovias	Rodovias	População.....	População.....
Bitola larga.....	Federal.....	Área em K ² 1944-48...	Latitude S..... 10° 44' 10"
" corrente.....	Estadual.....	Densidade.....	Longitude W.G..... 37° 31' 15"
" estreita.....	Municipal.....	Ponto culminante.....	Altitude..... 245 m
Rio e trecho navegável.....			
Porto para grandes embarcações.....			
" " pequenas embarcações.....			
Oceano, lago, lagoa e acude.....			
Aeroporto.....	Linha aérea regular.....		
Campo de pouso.....	Correio Aéreo Nacional.....		
Limites			
Internacional.....	Intermunicipal.....		
Interestadual.....	Interdistrital.....		
Estrada carroçável.....			
ORGANIZADO E EXECUTADO EM FEVEREIRO DE 1949 PELO INSTITUTO CARTOGRÁFICO CANABRAVA BARREIROS RUA SENADOR DANTAS, 15-6º ANDAR-TEL. 42-6263-RIO DE JANEIRO			



CONVENÇÕES		CARTOGRAMA DOS TRANSPORTES E COMUNICAÇÕES	
CIDADE (●) VILA (○) Povoado (◦) Estação (⊙)	CIDADE (●) VILA (○) Povoado (◦)	MUNICÍPIO DE CANHOBA	ESTADO DE SERGIPE
Com agência postal.....	Com agência postal-telegráfica.....	População.....	População.....
" agência postal-telegráfica.....	" serviço rádio-telegráfico.....	Área em K ² 1944-46.....	Latitude S..... 10° 09' 00"
" serviço rádio-telegráfico de Ferrovias.....	Rêde telegráfica.....	Densidade.....	Longitude W.G..... 37° 00' 30"
Rêde telefônica.....	Rodovias	Ponto culminante.....	Altitude..... 100 m.
Ferrovias	Bitola larga..... Federal.....		
" corrente..... Estadual.....	" estreita..... Municipal.....		
Rio e trecho navegável.....	Pôrto para grandes embarcações.....		
" pequenas embarcações.....	Oceano, lago, lagoa e açude.....		
Aeroporto..... Linha aérea regular.....	Aeroporto..... Correio Aéreo Nacional.....		
Campo de pouso.....	Limites		
Limites	Internacional..... Intermunicipal.....		
Limites	Interestadual..... Interdistrital.....		
Limites	Estrada carroçável.....		
		ORGANIZADO E EXECUTADO EM FEVEREIRO DE 1949 PELO INSTITUTO CARTOGRÁFICO CANABRAVA BARREIROS RUA SENADOR DANTAS, 15-6º ANDAR-TEL. 42-6263-RIO DE JANEIRO	



CONVENÇÕES		CARTOGRAMA DOS TRANSPORTES E COMUNICAÇÕES	
CIDADE	VILA	Povoado	Estação
Com agência postal.....			
" agência postal-telegráfica.....			
" serviço rádio-telegráfico.....			
" serviço rádio-telegráfico de Ferrovias.....			
Rêde telegráfica.....			
Rêde telefônica.....			
Ferrovias	Rodovias		
Bitola larga.....	Federal.....		
" corrente.....	Estadual.....		
" estreita.....	Municipal.....		
Rio e trecho navegavel.....			
Porto para grandes embarcações.....			
" " pequenas embarcações.....			
Oceano, lago, lagoa e açude.....			
Aeroporto.....	Linha aérea regular.....		
Campo de pouso.....	Correio Aéreo Nacional.....		
Limites			
Internacional.....	Intermunicipal.....		
Interestadual.....	Interdistrital.....		
Estrada carroçavel.....			
		MUNICÍPIO DE CARMÓPOLIS	
		ESTADO DE SERGIPE	
		ESC. GRÁFICA	
INFORMAÇÕES DO MUNICÍPIO		COMPLEMENTARES DA SEDE MUNICIPAL	
População.....	1	População.....	1
Área em K ² 1944-48...	1	Latitude..... 10° 39' 00"	1
Densidade.....	1	Longitude W.G.... 37° 00' 20"	1
Ponto culminante.....	1	Altitude..... 12 m.	1
ORGANIZADO E EXECUTADO EM FEVEREIRO DE 1949 PELO INSTITUTO CARTOGRÁFICO CANABRAVA BARREIROS RUA SENADOR DANTAS, 15-6º ANDAR-TEL. 42-6263-RIO DE JANEIRO			



CONVENÇÕES

- CIDADE VILA Povoado Estação
- Com agência postal.....
- " agência postal-telegráfica.....
- " serviço rádio-telegráfico.....
- " serviço rádio-telegráfico de Ferrovias.....
- Rêde telegráfica.....
- Rêde telefônica.....
- Ferrovias Rodovias
- Bitola larga..... Federal.....
- " corrente..... Estadual.....
- " estreita..... Municipal.....
- Rio e trecho navegavel.....
- Porto para grandes embarcações.....
- " " pequenas embarcações.....
- Oceano, lago, lagoa e açude.....
- Aeroporto..... Linha aérea regular...
- Campo de pouso..... Correio Aéreo Nacional...
- Limites**
- Internacional..... Intermunicipal.....
- Interestadual..... Interdistrital.....
- Estrada carroçavel.....

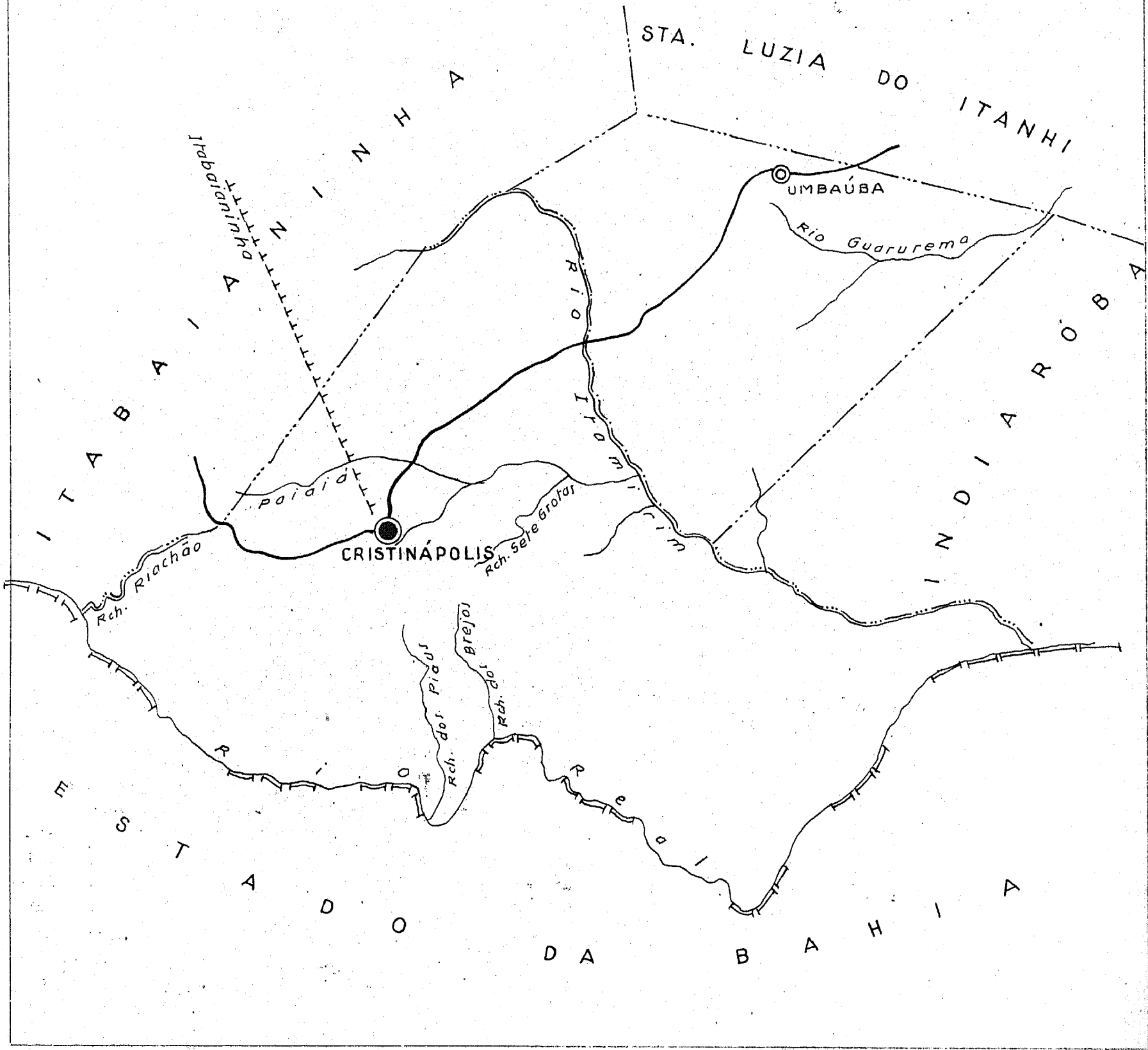
CARTOGRAMA DOS TRANSPORTES E COMUNICAÇÕES

MUNICÍPIO DE COTINGUIBA
ESTADO DE SERGIPE

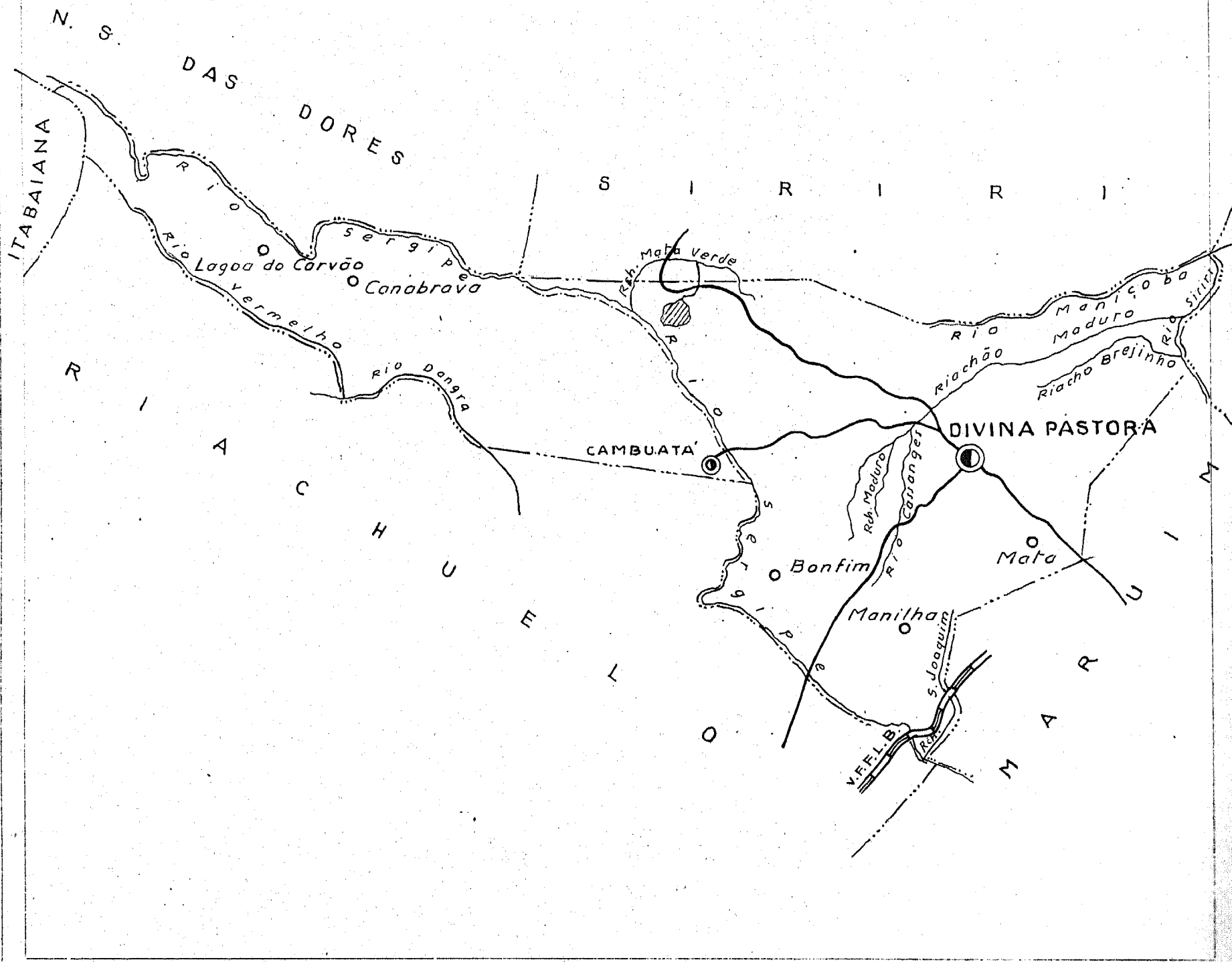
ESC. GRÁFICA
3X

INFORMAÇÕES DO MUNICÍPIO	COMPLEMENTARES DA SEDE MUNICIPAL
População.....	1 População.....
Área em K ² 1944-48.....	1 Latitude...S..... 10° 51' 40"
Densidade.....	1 Longitude W.G..... 37° 07' 10"
Ponto culminante.....	1 Altitude..... 13 m.

ORGANIZADO E EXECUTADO EM FEVEREIRO DE 1949 PELO
INSTITUTO CARTOGRÁFICO CANABRAVA BARREIROS
RUA SENADOR DANTAS, 15-6º ANDAR-TEL. 42-6263-RIO DE JANEIRO



CONVENÇÕES		CARTOGRAMA dos TRANSPORTES e COMUNICAÇÕES	
CIDADE	VILA	MUNICÍPIO DE CRISTINÁPOLIS	
Com agência postal.....		ESTADO DE SERGIPE	
" agência postal-telegráfica.....	" serviço rádio-telegráfico.....	ESC. GRÁFICA	
" serviço rádio-telegráfico de Ferrovias.....		INFORMAÇÕES COMPLEMENTARES	
Rêde telegráfica.....	Rêde telefônica.....	DO MUNICÍPIO	DA SEDE MUNICIPAL
Ferrovias	Rodovias	População.....	População.....
Bitola larga.....	Federal.....	Área em K ² 1944-48...	Latitude S..... 11° 28' 37",0
" corrente.....	Estadual.....	Densidade.....	Longitude W.G..... 37° 45' 30",9
" estreita.....	Municipal.....	Ponto culminante.....	Altitude..... 155 m
Rio e trecho navegável.....			
Porto para grandes embarcações.....			
" pequenas embarcações.....			
Oceano, lago, lagoa e acude.....			
Aeroporto.....	Linha aérea regular.....		
Campo de pouso.....	Correio Aéreo Nacional.....		
Limites			
Internacional.....	Intermunicipal.....		
Interestadual.....	Interdistrital.....		
Estrada carroçavel.....			
ORGANIZADO E EXECUTADO EM FEVEREIRO DE 1949 PELO INSTITUTO CARTOGRÁFICO CANABRAVA BARREIROS RUA SENADOR DANTAS, 15-6º ANDAR-TEL. 42-6263-RIO DE JANEIRO			



CONVENÇÕES

- | | | | |
|---|-----------------------------|-------------|-------------|
| CIDADE (●) | VILA (○) | Povoado (◐) | Estação (⊙) |
| Com agência postal..... | ● | ● | ● |
| " agência postal-telegráfica..... | ● | ● | ● |
| " serviço rádio-telegráfico..... | ● | ● | ● |
| " serviço rádio-telegráfico de Ferrovias..... | ● | ● | ● |
| Rêde telegráfica..... | —+—+—+—+— | | |
| Rêde telefônica..... | —•—•—•—•— | | |
| Ferrovias | Rodovias | | |
| Bitola larga..... | Federal..... | | |
| " corrente..... | Estadual..... | | |
| " estreita..... | Municipal..... | | |
| Rio e trecho navegável..... | | | |
| Porto para grandes embarcações..... | | | |
| " " pequenas embarcações..... | | | |
| Oceano, lago, lagoa e açude..... | | | |
| Aeroporto..... | Linha aérea regular..... | | |
| Campo de pouso..... | Correio Aéreo Nacional..... | | |
| Limites | | | |
| Internacional..... | Intermunicipal..... | | |
| Interestadual..... | Interdistrital..... | | |
| Estrada carroçável..... | | | |

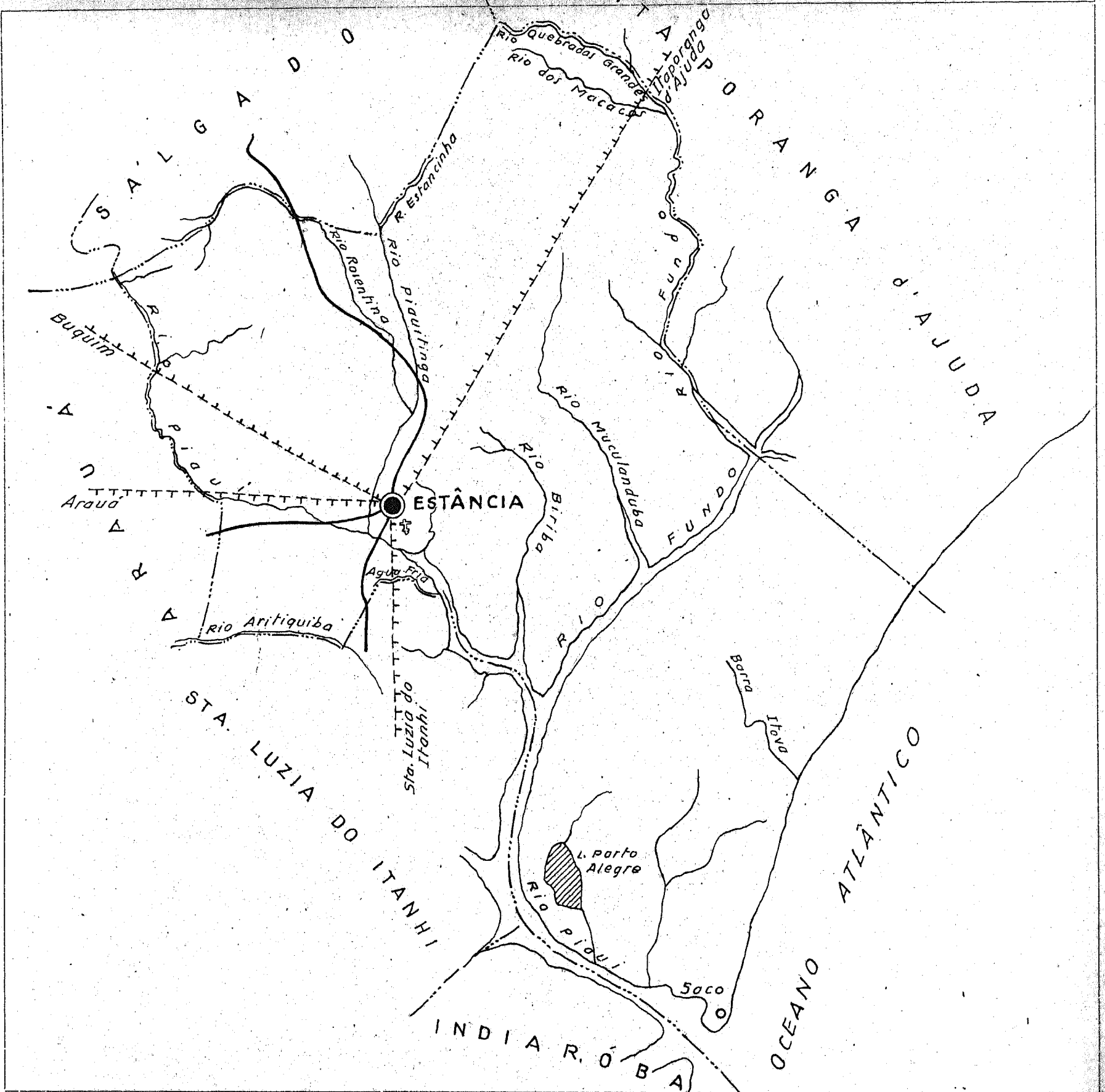
CARTOGRAMA DOS TRANSPORTES E COMUNICAÇÕES

MUNICÍPIO DE DIVINA PASTORA
ESTADO DE SERGIPE



INFORMAÇÕES DO MUNICÍPIO	COMPLEMENTARES DA SEDE MUNICIPAL
População.....	População.....
Área em K ² 1944-48...	Latitude S..... 10° 40' 50"
Densidade.....	Longitude W.E..... 37° 09' 20"
Ponto culminante.....	Altitude..... 60 m.

ORGANIZADO E EXECUTADO EM FEVEREIRO DE 1949 PELO
INSTITUTO CARTOGRAFICO CANABRAVA BARREIROS
RUA SENADOR DANTAS, 15-6º ANDAR-TEL. 42-6263-RIO DE JANEIRO



CONVENÇÕES

CIDADE	VILA	Povoado	Estação
Com agência postal			
" agência postal-telegráfica			
" serviço rádio-telegráfico			
" serviço rádio-telegráfico de Ferrovias			
Rêde telegráfica			
Rêde telefônica			
Ferrovias	Rodovias		
Bitola larga	Federal		
" corrente	Estadual		
" estreita	Municipal		
Rio e trecho navegável			
Porto para grandes embarcações			
" pequenas embarcações			
Oceano, lago, lagoa e açude			
Aeroporto	Linha aérea regular		
Campo de pouso	Correio Aéreo Nacional		
Limites			
Internacional	Intermunicipal		
Interestadual	Interdistrital		
Estrada carroçável			

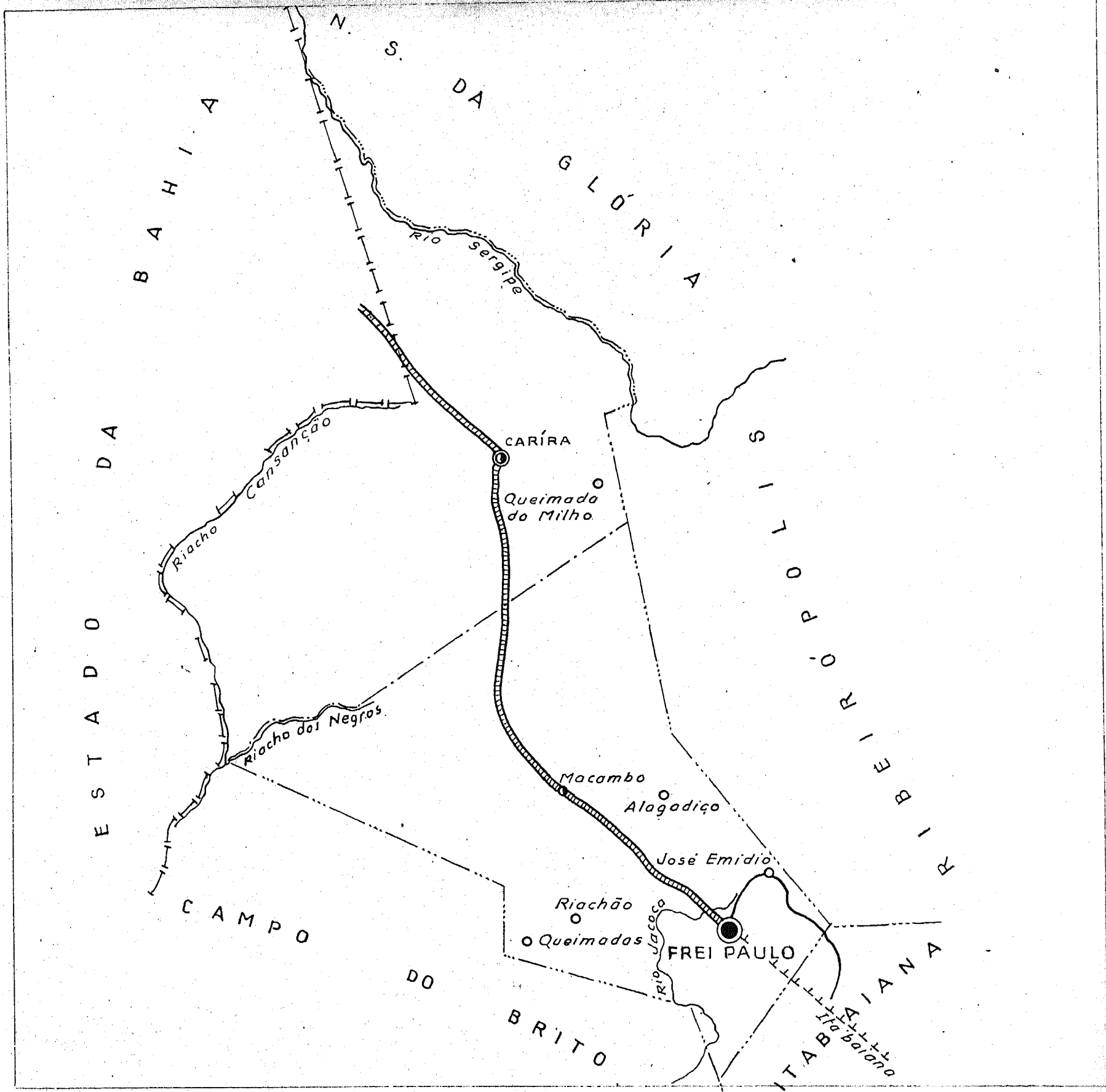
CARTOGRAMA DOS TRANSPORTES E COMUNICAÇÕES

MUNICÍPIO DE ESTÂNCIA
ESTADO DE SERGIPE



INFORMAÇÕES DO MUNICÍPIO	COMPLEMENTARES DA SEDE MUNICIPAL
População.....	1 População.....
Área em Km ² 1944-46..	1 Latitude..... 11° 16' 09",8
Densidade.....	1 Longitude W.G..... 37° 26' 16",3
Ponto culminante.....	1 Altitude..... 66 m.

ORGANIZADO E EXECUTADO EM FEVEREIRO DE 1949 PELO
INSTITUTO CARTOGRAFICO CANABRAVA BARREIROS
 RUA SENADOR DANTAS, 15-6º ANDAR-TEL. 42-6263-RIO DE JANEIRO



CONVENÇÕES

CIDADE	●	VILA	○	Povoado	○	Estação	○
Com agência postal.....	●	○	○	○	○	○	○
" agência postal-telegráfica.....	●	○	○	○	○	○	○
" serviço rádio-telegráfico.....	○	○	○	○	○	○	○
" serviço rádio-telegráfico de Ferrovias.....	○	○	○	○	○	○	○
Rêde telegráfica.....	+	+	+	+	+	+	+
Rêde telefônica.....	—	—	—	—	—	—	—
Ferrovias	Rodovias						
Bitola larga.....	—	Federal.....	—	—	—	—	—
" corrente.....	—	Estadual.....	—	—	—	—	—
" estreita.....	—	Municipal.....	—	—	—	—	—
Rio e trecho navegável.....							
Porto para grandes embarcações.....							
" " pequenas embarcações.....							
Oceano, lago, lagoa e acude.....							
Aeroporto.....	+	Linha aérea regular.....	+	+	+	+	+
Campo de pouso.....	+	Correio Aéreo Nacional.....	+	+	+	+	+
Limites							
Internacional.....	—	Intermunicipal.....	—	—	—	—	—
Interestadual.....	—	Interdistrital.....	—	—	—	—	—
Estrada carroçável.....	—						

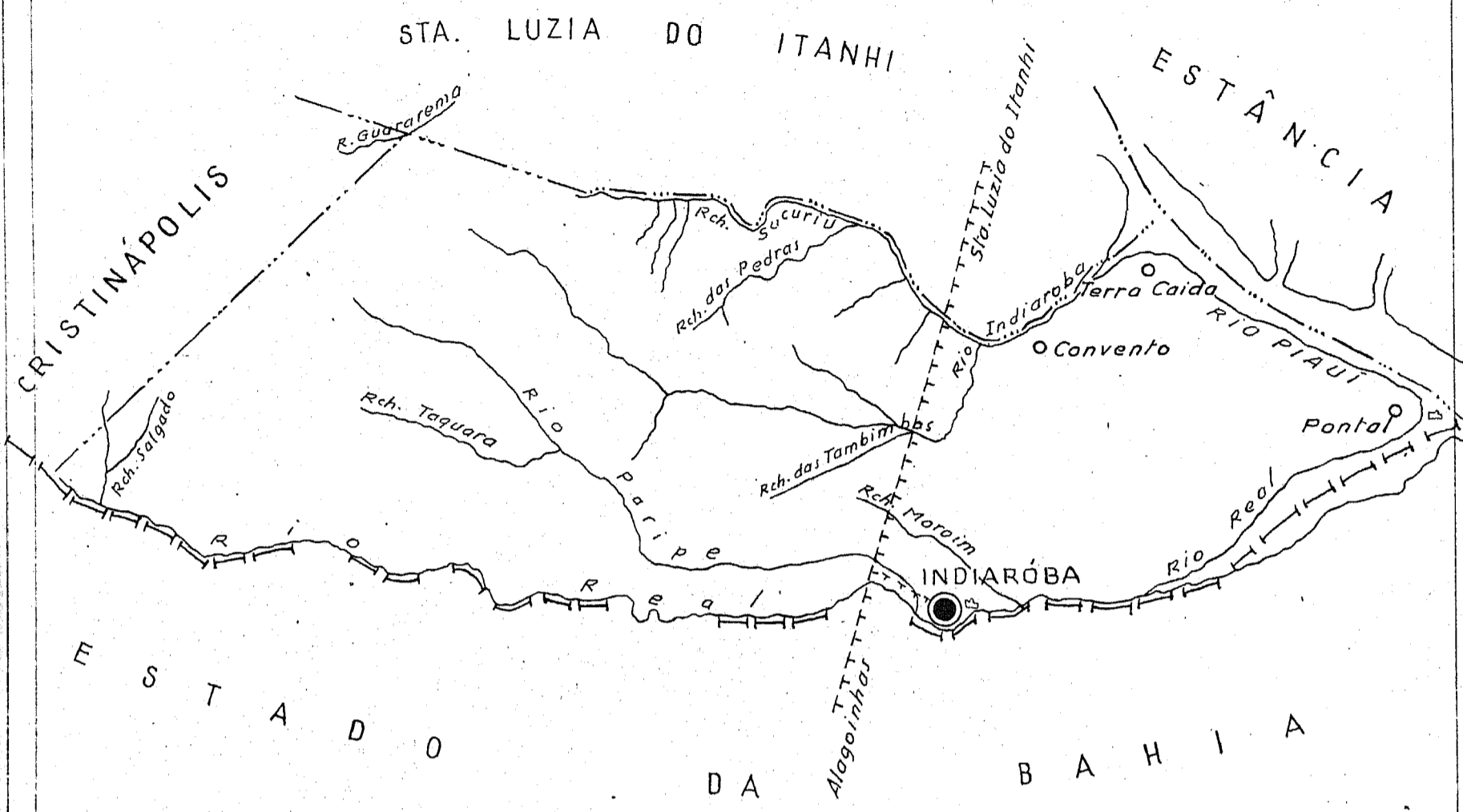
CARTOGRAMA DOS TRANSPORTES E COMUNICAÇÕES

MUNICÍPIO DE FREI PAULO
ESTADO DE SERGIPE



INFORMAÇÕES DO MUNICÍPIO		COMPLEMENTARES DA SEDE MUNICIPAL	
População.....]	População.....]
Área em K ² 1944-48..]	Latitude...S.....	10° 32' 58",5]
Densidade.....]	Longitude W.G....	37° 32' 15",1]
Ponto culminante.....]	Altitude.....	220 m.]

ORGANIZADO E EXECUTADO EM FEVEREIRO DE 1949 PELO
INSTITUTO CARTOGRÁFICO CANABRAVA BARREIROS
RUA SENADOR DANTAS, 15-6º ANDAR-TEL. 42-6253-RIO DE JANEIRO




CONVENÇÕES

CIDADE	●	VILA	○	Povoado	○	Estação	○
Com agência postal.....	●		○		○		○
" agência postal-telegráfica.....	●		○		○		○
" serviço rádio-telegráfico.....	●		○		○		○
" serviço rádio-telegráfico de Ferrovias.....	●		○		○		○
Rêde telegráfica.....							
Rêde telefônica.....							
Ferrovias							
Rodovias							
Bitola larga.....							
" corrente.....							
" estreita.....							
Rio e trecho navegável.....							
Pôrto para grandes embarcações.....							
" " pequenas embarcações.....							
Oceano, lago, lagoa e açude.....							
Aeroporto.....							
Linha aérea regular.....							
Correio Aéreo Nacional.....							
Campos de pouso.....							
Limites							
Internacional.....							
Intermunicipal.....							
Interestadual.....							
Interdistrital.....							
Estrada carroçável.....							

CARTOGRAMA DOS TRANSPORTES E COMUNICAÇÕES

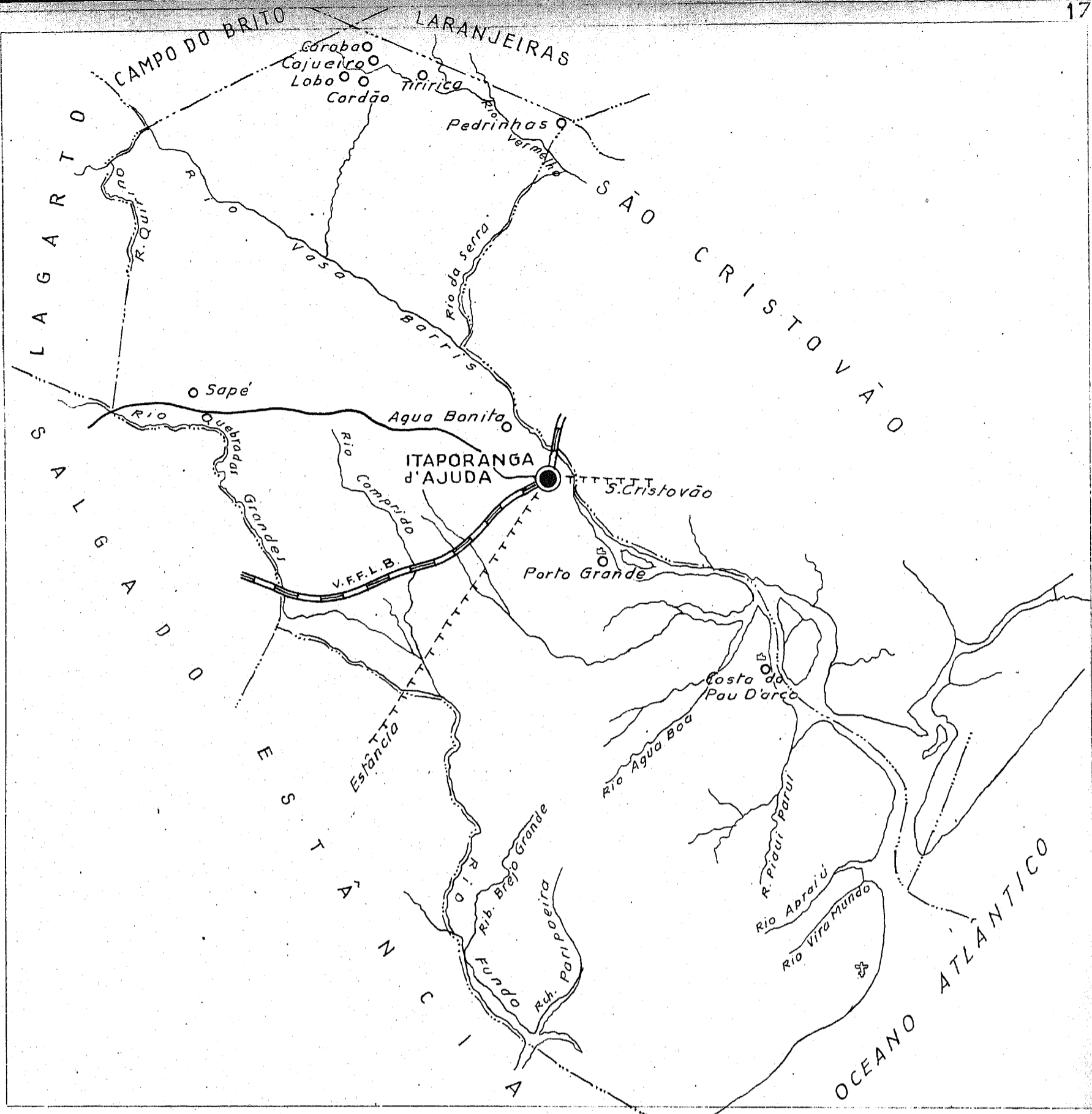
MUNICÍPIO DE INDIARÓBA

ESTADO DE SERGIPE

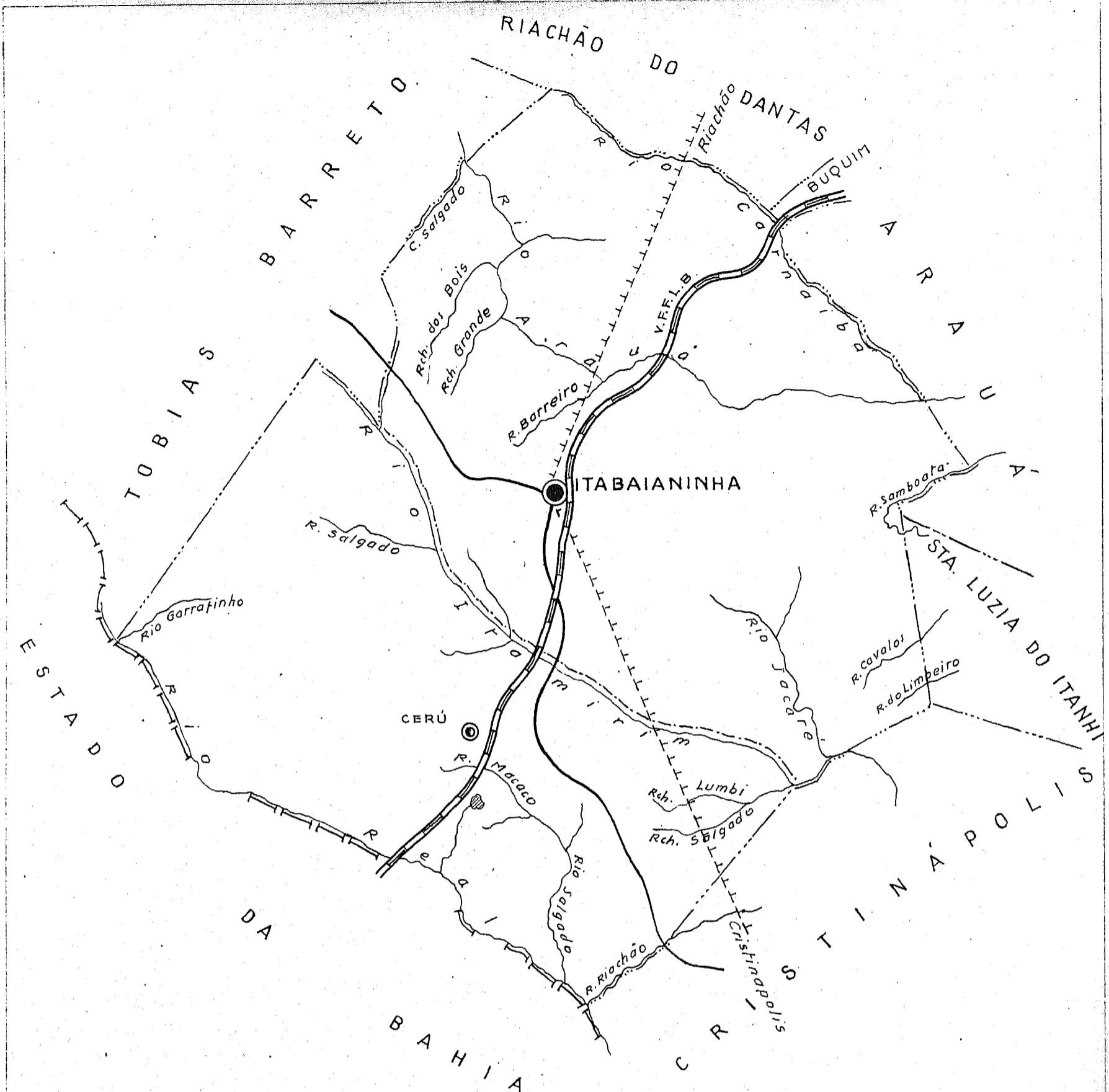


INFORMAÇÕES DO MUNICÍPIO		COMPLEMENTARES DA SEDE MUNICIPAL	
População.....		População.....	
Área em K ² 1944-48...		Latitude S.....	11° 29' 30"
Densidade.....		Longitude W.G.....	37° 27' 00"
Ponto culminante.....		Altitude.....	2 m.

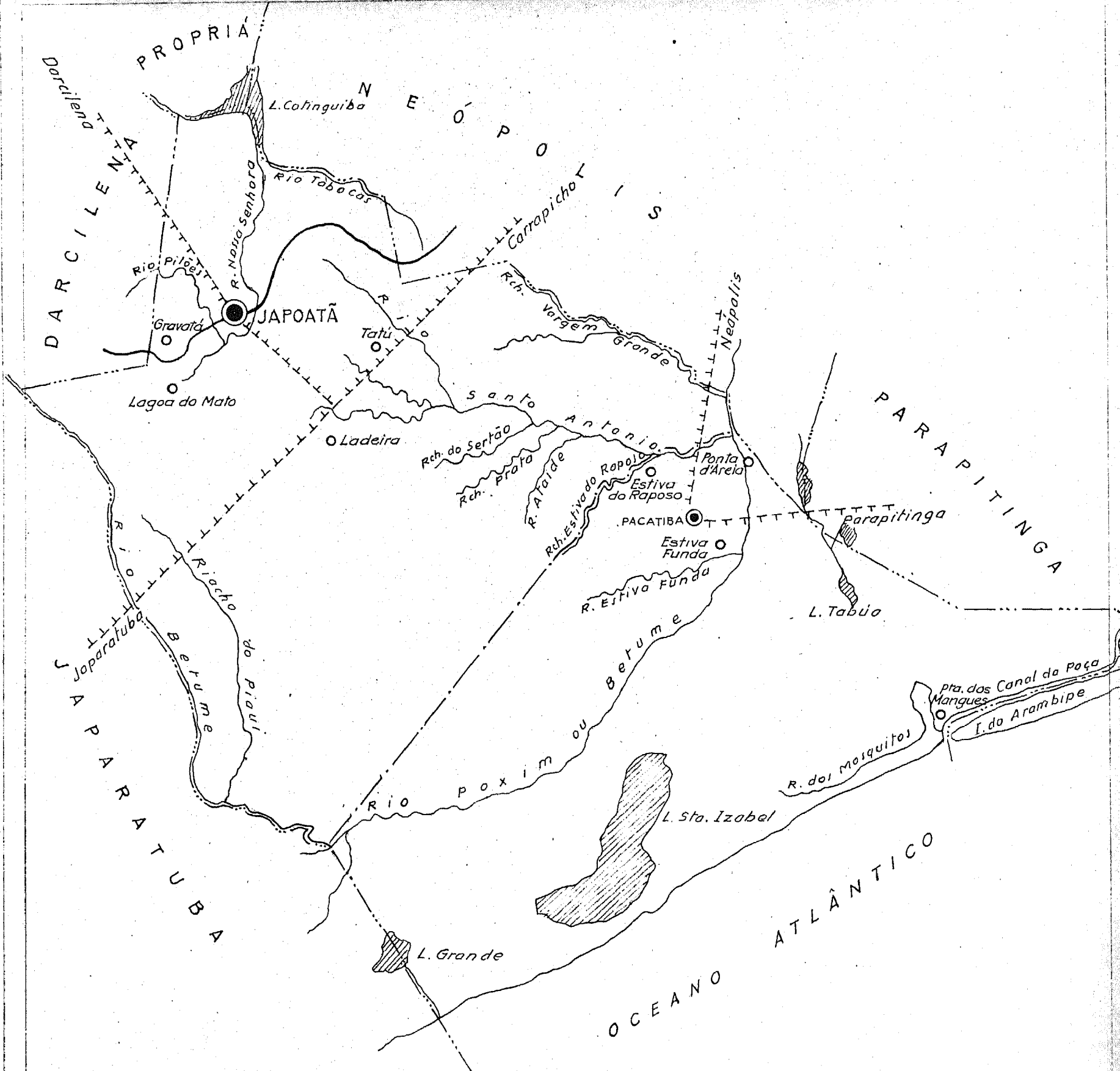
ORGANIZADO E EXECUTADO EM FEVEREIRO DE 1949 PELO
 INSTITUTO CARTOGRÁFICO CANABRAVA BARREIROS
 RUA SENADOR DANTAS, 15-6º ANDAR-TEL. 42-6263-RIO DE JANEIRO



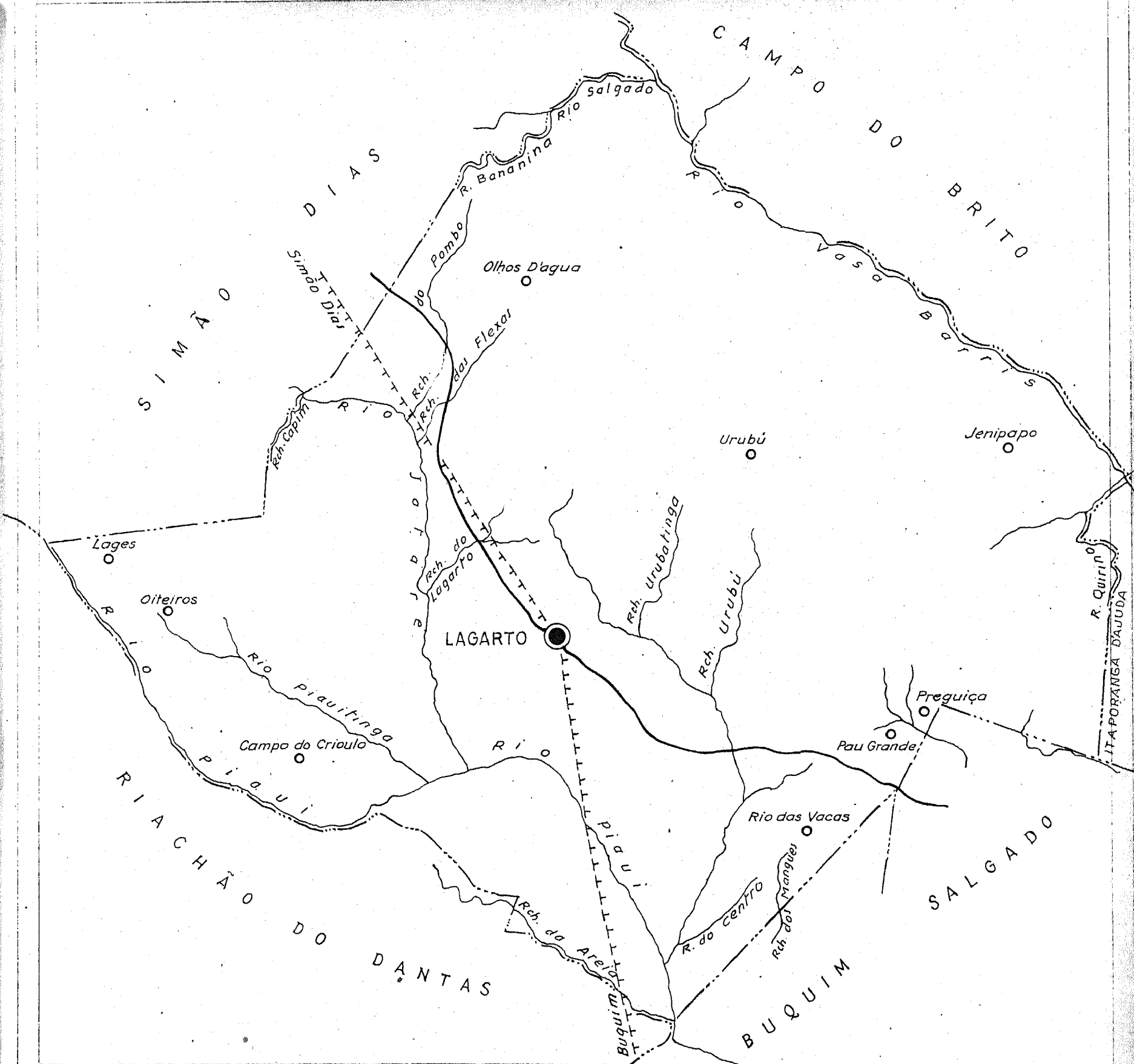
CONVENÇÕES		CARTOGRAMA DOS TRANSPORTES E COMUNICAÇÕES	
CIDADE	VILA	Povoado	Estação
Com agência postal.....		CIDADE	VILA
" agência postal-telegráfica.....		Povoado	Estação
" serviço rádio-telegráfico.....			
" serviço rádio-telegráfico de Ferrovias.....			
Réde telegráfica.....			
Réde telefônica.....			
Ferrovias	Rodovias		
Bitola larga.....	Federal.....		
" corrente.....	Estadual.....		
" estreita.....	Municipal.....		
Rio e trecho navegavel.....			
Porto para grandes embarcações.....			
" " pequenas embarcações.....			
Oceano, lago, lagoa e açude.....			
Aeroporto.....	Linha aérea regular.....		
Campo de pouso.....	Correio Aéreo Nacional.....		
Limites			
Internacional.....	Intermunicipal.....		
Interestadual.....	Interdistrital.....		
Estrada carroçavel.....			
		MUNICÍPIO DE ITAPORANGA d'AJUDA ESC. GRÁFICA	
		ESTADO DE SERGIPE	
		INFORMAÇÕES COMPLEMENTARES	
		DO MUNICÍPIO	DA SEDE MUNICIPAL
População.....		População.....	
Área em K ² 1944-48...		Latitude S..... 10° 59' 46",0	
Densidade.....		Longitude W.G..... 37° 18' 14",9	
Ponto culminante.....		Altitude..... 38 m.	
ORGANIZADO E EXECUTADO EM FEVEREIRO DE 1949 PELO INSTITUTO CARTOGRÁFICO CANABRAVA BARREIROS RUA SENADOR DANTAS, 15-6º ANDAR-TEL. 42-6263-RIO DE JANEIRO			



<h3>CONVENÇÕES</h3> <p>CIDADE VILA Povoado Estação </p> <p>Com agência postal..... </p> <p>" agência postal-telegráfica..... </p> <p>" serviço rádio-telegráfico..... </p> <p>" serviço rádio-telegráfico de Ferrovias..... </p> <p>Rêde telegráfica..... </p> <p>Rêde telefônica..... </p> <p>Ferrovias Rodovias</p> <p>Bitola larga..... Federal..... </p> <p>" corrente..... Estadual..... </p> <p>" estreita..... Municipal..... </p> <p>Rio e trecho navegavel..... </p> <p>Pôrto para grandes embarcações..... </p> <p>" " pequenas embarcações..... </p> <p>Oceano, lago, lagoa e açude..... </p> <p>Aeroporto..... Linha aérea regular... </p> <p>Campo de pouso..... Correio Aéreo Nacional... </p> <p style="text-align: center;">Limites</p> <p>Internacional..... Intermunicipal..... </p> <p>Interestadual..... Interdistrital..... </p> <p>Estrada carroçavel..... </p>		<h3>CARTOGRAMA DOS TRANSPORTES E COMUNICAÇÕES</h3> <p>MUNICÍPIO DE ITABAIANINHA</p> <p>ESTADO DE SERGIPE</p> <div style="text-align: right;"> </div>	
<h3>INFORMAÇÕES DO MUNICÍPIO</h3> <p>População.....</p> <p>Área em Km² 1944-48...</p> <p>Densidade.....</p> <p>Ponto culminante.....</p>		<h3>INFORMAÇÕES COMPLEMENTARES DA SEDE MUNICIPAL</h3> <p>População.....</p> <p>Latitude S..... 11° 16' 20" 0</p> <p>Longitude W.G..... 37° 48' 57" 0</p> <p>Altitude..... 186 m.</p>	
<p>ORGANIZADO E EXECUTADO EM FEVEREIRO DE 1949 PELO INSTITUTO CARTOGRÁFICO CANABRAVA BARREIROS RUA SENADOR DANTAS, 15-6º ANDAR-TEL. 42-6263-RIO DE JANEIRO</p>			



CONVENÇÕES		CARTOGRAMA DOS TRANSPORTES E COMUNICAÇÕES	
CIDADE (●)	VILA (○)	Povoado (◐)	Estação (◑)
Com agência postal.....	●	●	●
" agência postal-telegráfica.....	●	●	●
" serviço rádio-telegráfico.....	●	●	●
" serviço rádio-telegráfico de Ferrovias.....	●	●	●
Rêde telegráfica.....	----	----	----
Rêde telefônica.....	----	----	----
Ferrovias	Rodovias		
Bitola larga.....	Federal.....		
" corrente.....	Estadual.....		
" estreita.....	Municipal.....		
Rio e trecho navegavel.....			
Porto para grandes embarcações.....			
" " pequenas embarcações.....			
Oceano, lago, lagoa e açude.....			
Aeroporto.....	Linha aérea regular.....		
Campo de pouso.....	Correio Aéreo Nacional.....		
Limites			
Internacional.....	Intermunicipal.....		
Interestadual.....	Interdistrital.....		
Estrada carroçavel.....			
		ESC. GRÁFICA 	
		INFORMAÇÕES COMPLEMENTARES DO MUNICÍPIO DA SEDE MUNICIPAL	
População.....] População.....]	
Área em Km ² 1944-48..] Latitude S..... 10° 23' 40"]	
Densidade.....] Longitude W.G..... 36° 50' 15"]	
Ponto culminante.....] Altitude..... 120 m.]	
ORGANIZADO E EXECUTADO EM FEVEREIRO DE 1949 PELO INSTITUTO CARTOGRÁFICO CANABRAVA BARREIROS RUA SENADOR DANTAS, 15-6º ANDAR-TEL. 42-6263-RIO DE JANEIRO			




CONVENÇÕES

CIDADE	●	VILA	○	Povoado	○	Estação	■
Com agência postal	●		○		○		■
" agência postal-telegráfica	●		○		○		■
" serviço rádio-telegráfico	●		○		○		■
" serviço rádio-telegráfico de Ferrovias	●		○		○		■
Rêde telegráfica	—		—		—		—
Rêde telefônica	—		—		—		—
Ferrovias	—		—		—		—
Bitola larga	—		—		—		—
" corrente	—		—		—		—
" estreita	—		—		—		—
Rio e trecho navegavel	—		—		—		—
Pôrto para grandes embarcações	—		—		—		—
" " pequenas embarcações	—		—		—		—
Oceano, lago, lagoa e açude	—		—		—		—
Aeroporto	—		—		—		—
Campo de pouso	—		—		—		—
Linha aérea regular	—		—		—		—
Correio Aéreo Nacional	—		—		—		—
Limites							
Internacional	—		—		—		—
Intermunicipal	—		—		—		—
Interestadual	—		—		—		—
Interdistrital	—		—		—		—
Estrada carroçavel	—		—		—		—

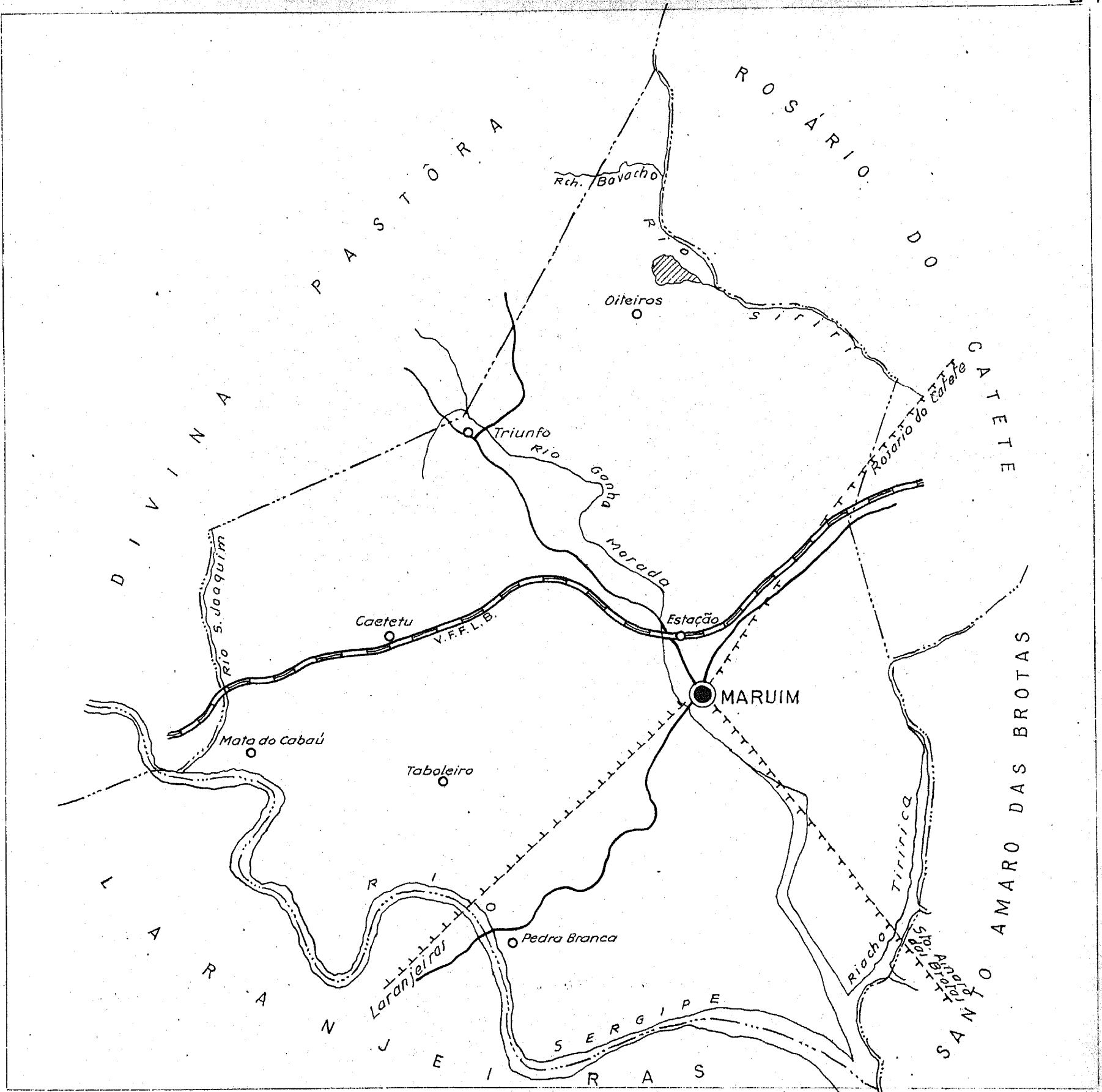
CARTOGRAMA DOS TRANSPORTES E COMUNICAÇÕES

MUNICÍPIO DE LAGARTO
ESTADO DE SERGIPE

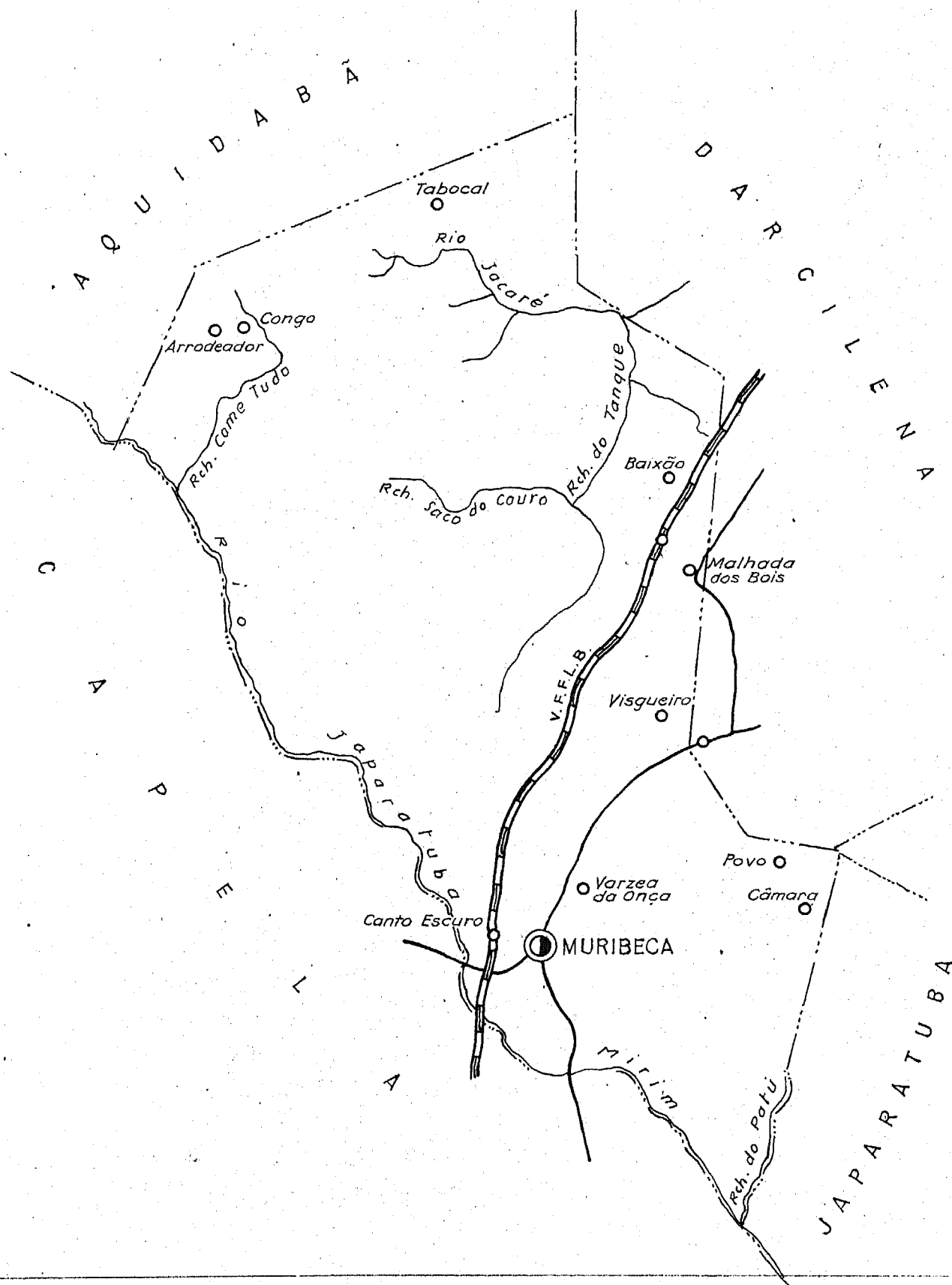


INFORMAÇÕES DO MUNICÍPIO	COMPLEMENTARES DA SEDE MUNICIPAL
População.....	População.....
Área em K ² 1944-48...	Latitude S..... 10° 55' 40"
Densidade.....	Longitude W.G..... 37° 42' 00"
Ponto culminante.....	Altitude..... 196 m.

ORGANIZADO E EXECUTADO EM FEVEREIRO DE 1949 PELO
 INSTITUTO CARTOGRÁFICO CANABRAVA BARREIROS
 RUA SENADOR DANTAS, 15-6º ANDAR-TEL. 42-6263-RIO DE JANEIRO



CONVENÇÕES		CARTOGRAMA DOS TRANSPORTES E COMUNICAÇÕES	
CIDADE (●)	VILA (○) Povoado (◦) Estação (⊙)	MUNICÍPIO DE MARUIM	
Com agência postal.....	CIDADE (●) VILA (○) Povoado (◦)	ESTADO DE SERGIPE	
" agência postal-telegráfica.....	Com agência postal (●) Estação (⊙)	ESC. GRÁFICA	
" serviço rádio-telegráfico.....	" rádio-telegráfico (⊙)	INFORMAÇÕES DO MUNICÍPIO	
" serviço rádio-telegráfico de Ferrovias.....	" rádio-telegráfico de Ferrovias (⊙)	População.....	COMPLEMENTARES DA SEDE MUNICIPAL
Rêde telegráfica.....	Rêde telegráfica (---)	Área em K ² 1944-48.....	População.....
Rêde telefônica.....	Rêde telefônica (---)	Densidade.....	Latitude S..... 10° 44' 22",1
Ferrovias	Rodovias	Ponto culminante.....	Longitude W.G..... 37° 05' 05",8
Bitola larga.....	Federal.....		Altitude..... 10 m.
" corrente.....	Estadual.....		
" estreita.....	Municipal.....		
Rio e trecho navegável.....			
Porto para grandes embarcações.....			
" " pequenas embarcações.....			
Oceano, lago, lagoa e açude.....			
Aeroporto.....	Linha aérea regular.....		
Campo de pouso.....	Correio Aéreo Nacional.....		
Limites			
Internacional.....	Intermunicipal.....		
Interestadual.....	Interdistrital.....		
Estrada carroçavel.....			
ORGANIZADO E EXECUTADO EM FEVEREIRO DE 1949 PELO INSTITUTO CARTOGRAFICO CANABRAVA BARREIROS RUA SENADOR DANTAS, 15-6º ANDAR-TEL. 42-6263-RIO DE JANEIRO			



CONVENÇÕES

CIDADE	●	VILA	○	Povoado	○	Estação	⊙
Com agência postal.....	⊙						
" agência postal-telegráfica.....	⊙						
" serviço rádio-telegráfico.....	⊙						
" serviço rádio-telegráfico de Ferrovias.....	⊙						
Rêde telegráfica.....	+						
Rêde telefônica.....	—						
Ferrovias		Rodovias					
Bitola larga.....	—	Federal.....	—				
" corrente.....	—	Estadual.....	—				
" estreita.....	—	Municipal.....	—				
Rio e trecho navegável.....	—						
Porto para grandes embarcações.....	⊙						
" " pequenas embarcações.....	⊙						
Oceano, lago, lagoa e açude.....	—						
Aeroporto.....	✈	Linha aérea regular.....	—				
Campo de pouso.....	✈	Correio Aéreo Nacional.....	—				
Limites							
Internacional.....	—	Intermunicipal.....	—				
Interestadual.....	—	Interdistrital.....	—				
Estrada carroçável.....	—						

CARTOGRAMA DOS TRANSPORTES E COMUNICAÇÕES

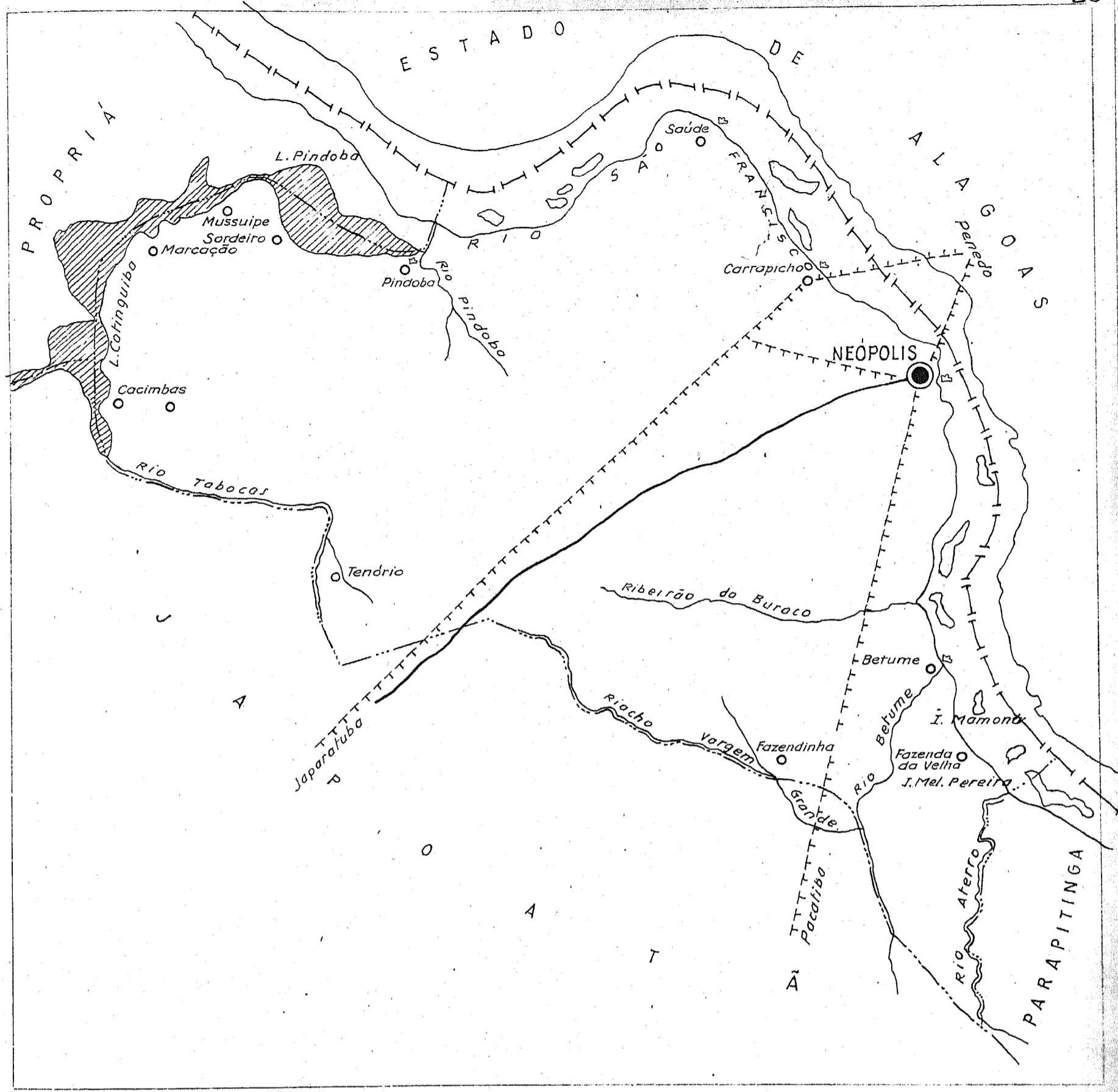
MUNICÍPIO DE MURIBECA

ESTADO DE SERGIPE



INFORMAÇÕES DO MUNICÍPIO	COMPLEMENTARES DA SEDE MUNICIPAL
População.....	População.....
Área em K ² 1944-48...	Latitude S..... 10° 26' 00"
Densidade.....	Longitude W.G..... 36° 58' 20"
Ponto culminante.....	Altitude..... 74 m.

ORGANIZADO E EXECUTADO EM FEVEREIRO DE 1949 PELO
 INSTITUTO CARTOGRÁFICO CANABRAVA BARREIROS
 RUA SENADOR DANTAS, 15-6º ANDAR-TEL. 42-6263-RIO DE JANEIRO



CONVENÇÕES

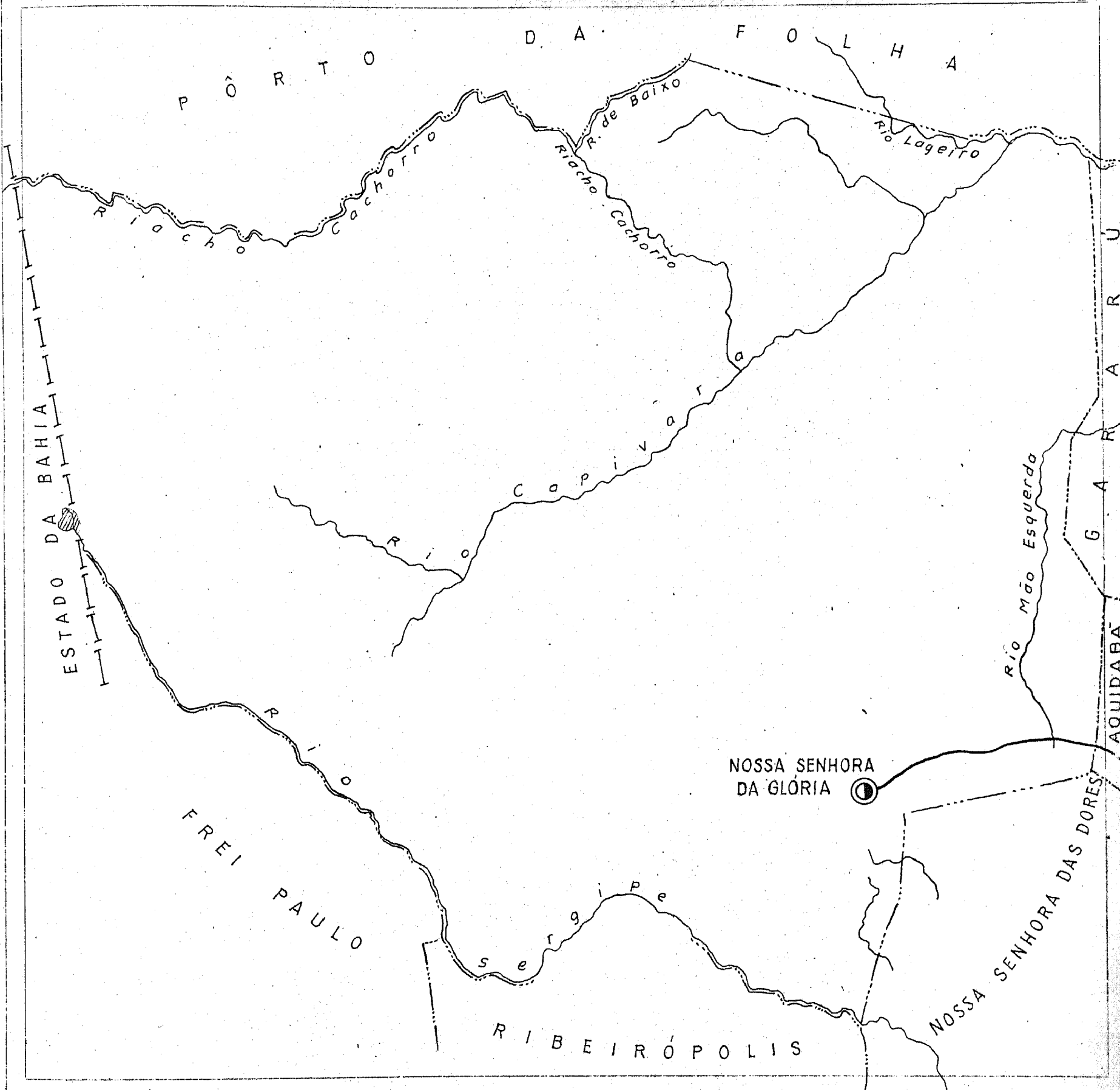
CIDADE	VILA	Povoado	Estação
Com agência postal.....			
" agência postal-telegráfica.....			
" serviço rádio-telegráfico.....			
" serviço rádio-telegráfico de Ferrovias.....			
Rêde telegráfica.....			
Rêde telefônica.....			
Ferrovias	Rodovias		
Bitola larga.....	Federal.....		
" corrente.....	Estadual.....		
" estreita.....	Municipal.....		
Rio e trecho navegável.....			
Porto para grandes embarcações.....			
" " pequenas embarcações.....			
Oceano, lago, lagoa e açude.....			
Aeroporto.....	Linha aérea regular.....		
Campo de pouso.....	Correio Aéreo Nacional.....		
Limites			
Internacional.....	Intermunicipal.....		
Interestadual.....	Interdistrital.....		
Estrada carroçável.....			

CARTOGRAMA DOS TRANSPORTES E COMUNICAÇÕES
MUNICÍPIO DE NEÓPOLIS
ESTADO DE SERGIPE



INFORMAÇÕES DO MUNICÍPIO	COMPLEMENTARES DA SEDE MUNICIPAL
População.....	População.....
Área em K ² 1944-48..	Latitude S..... 10° 19' 10"
Densidade.....	Longitude W.G..... 36° 34' 45"
Ponto culminante.....	Altitude..... 10 m.

ORGANIZADO E EXECUTADO EM FEVEREIRO DE 1949 PELO
 INSTITUTO CARTOGRÁFICO CANABRAVA BARREIROS
 RUA SENADOR DANTAS, 15-6º ANDAR-TEL. 42-6263-RIO DE JANEIRO



CONVENÇÕES

CIDADE	●	VILA	○	Povoado	○	Estação	○
Com agência postal	●		○		○		
" agência postal-telegráfica	●		○		○		
" serviço rádio-telegráfico	○		○		○		
" serviço rádio-telegráfico de Ferrovias	○		○		○		
Rêde telegráfica	+		+		+		+
Rêde telefônica	—		—		—		—
Ferrovias		Rodovias					
Bitola larga	—	Federal	—				
" corrente	—	Estadual	—				
" estreita	—	Municipal	—				
Rio e trecho navegável	—						
Pôrto para grandes embarcações	■						
" " pequenas embarcações	■						
Oceano, lago, lagoa e açude	■						
Aeroporto	✈	Linha aérea regular	✈				
Campo de pouso	✈	Correio Aéreo Nacional	✈				
Limites							
Internacional	—	Intermunicipal	—				
Interestadual	—	Interdistrital	—				
Estrada carroçavel	—						

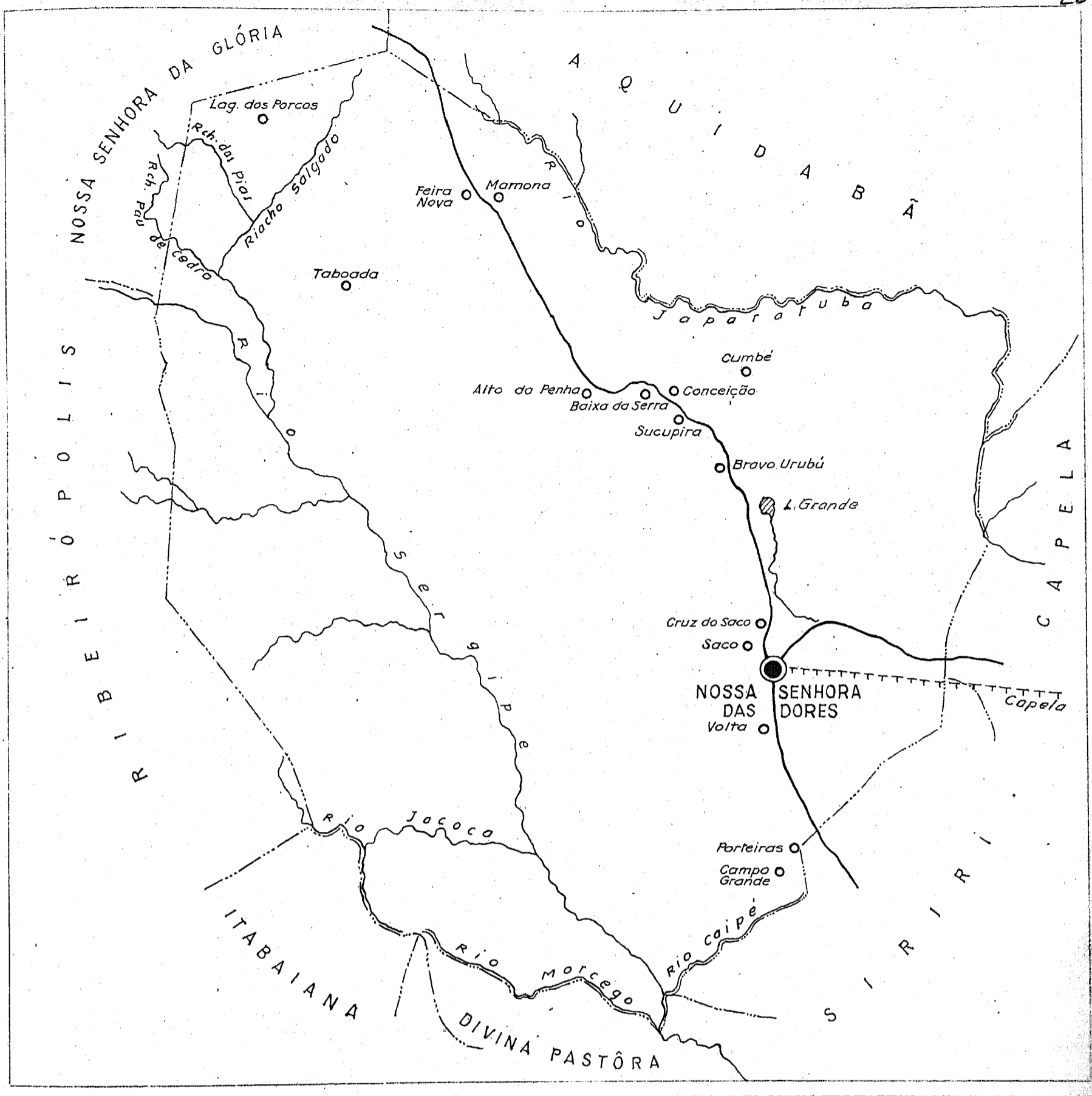
CARTOGRAMA DOS TRANSPORTES E COMUNICAÇÕES

MUNICÍPIO DE NOSSA SENHORA DA GLÓRIA | ESC. GRÁFICA

ESTADO DE SERGIPE |

INFORMAÇÕES DO MUNICÍPIO	COMPLEMENTARES DA SEDE MUNICIPAL
População.....	População.....
Área em K ² 1944-48...	Latitude S..... 10° 15' 40"
Densidade.....	Longitude W.G..... 37° 27' 20"
Ponto culminante.....	Altitude..... 300m.

ORGANIZADO E EXECUTADO EM FEVEREIRO DE 1949 PELO
 INSTITUTO CARTOGRAFICO CANABRAVA BARREIROS
 RUA SENADOR DANTAS, 15-6º ANDAR-TEL. 42-6263-RIO DE JANEIRO



CONVENÇÕES

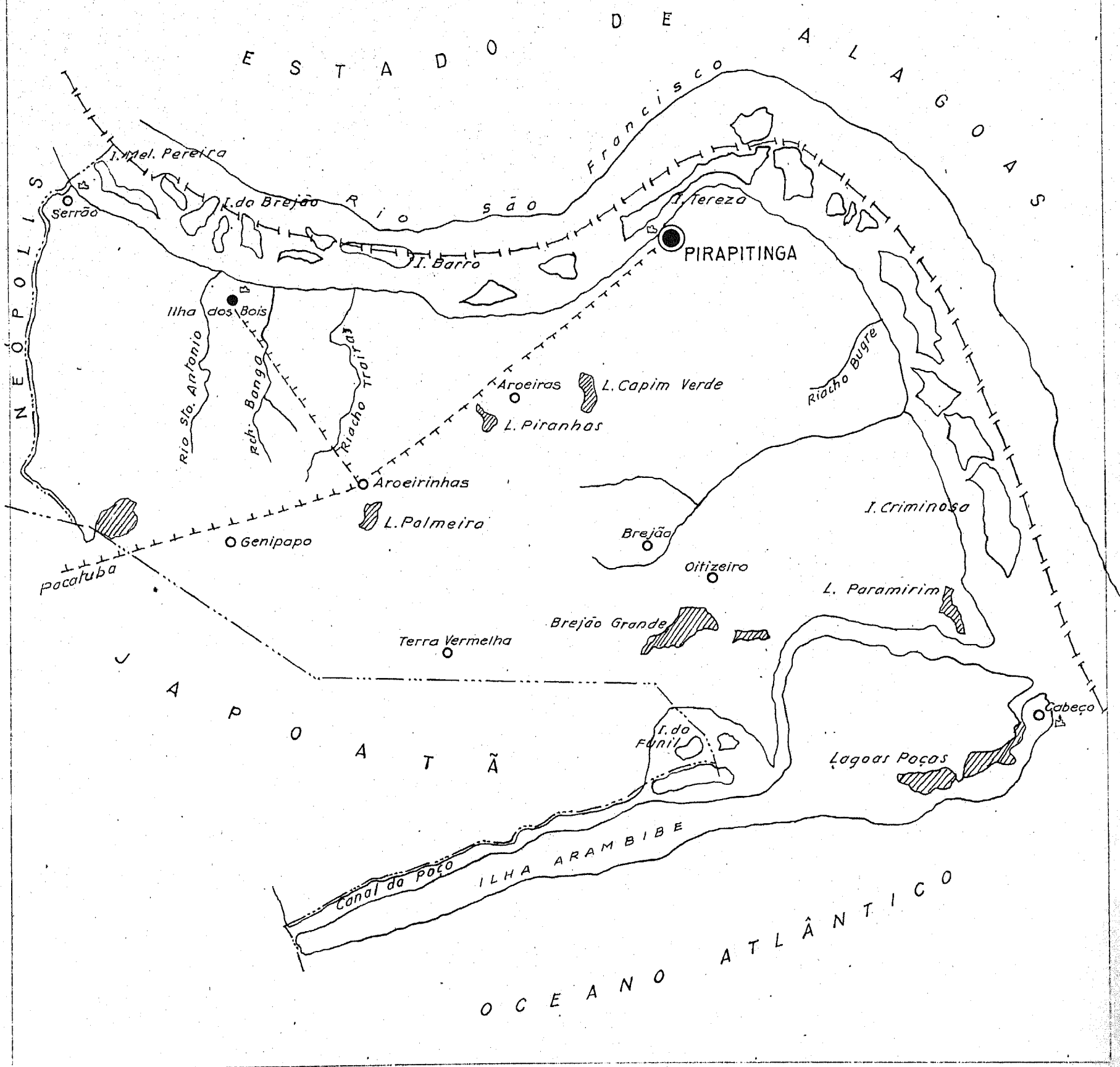
CIDADE	VILA	Povoado	Estação
Com agência postal			
" agência postal-telegráfica			
" serviço rádio-telegráfico			
" serviço rádio-telegráfico de Ferrovias			
Rede telegráfica			
Rede telefônica			
Ferrovias	Rodovias		
Bitola larga	Federal		
" corrente	Estadual		
" estreita	Municipal		
Rio e trecho navegável			
Porto para grandes embarcações			
" pequenas embarcações			
Oceano, lago, lagoa e acude			
Aeroporto	Linha aérea regular		
Campo de pouso	Correio Aéreo Nacional		
Limites			
Internacional	Intermunicipal		
Interestadual	Interdistrital		
Estrada carroçável			

CARTOGRAMA DOS TRANSPORTES E COMUNICAÇÕES

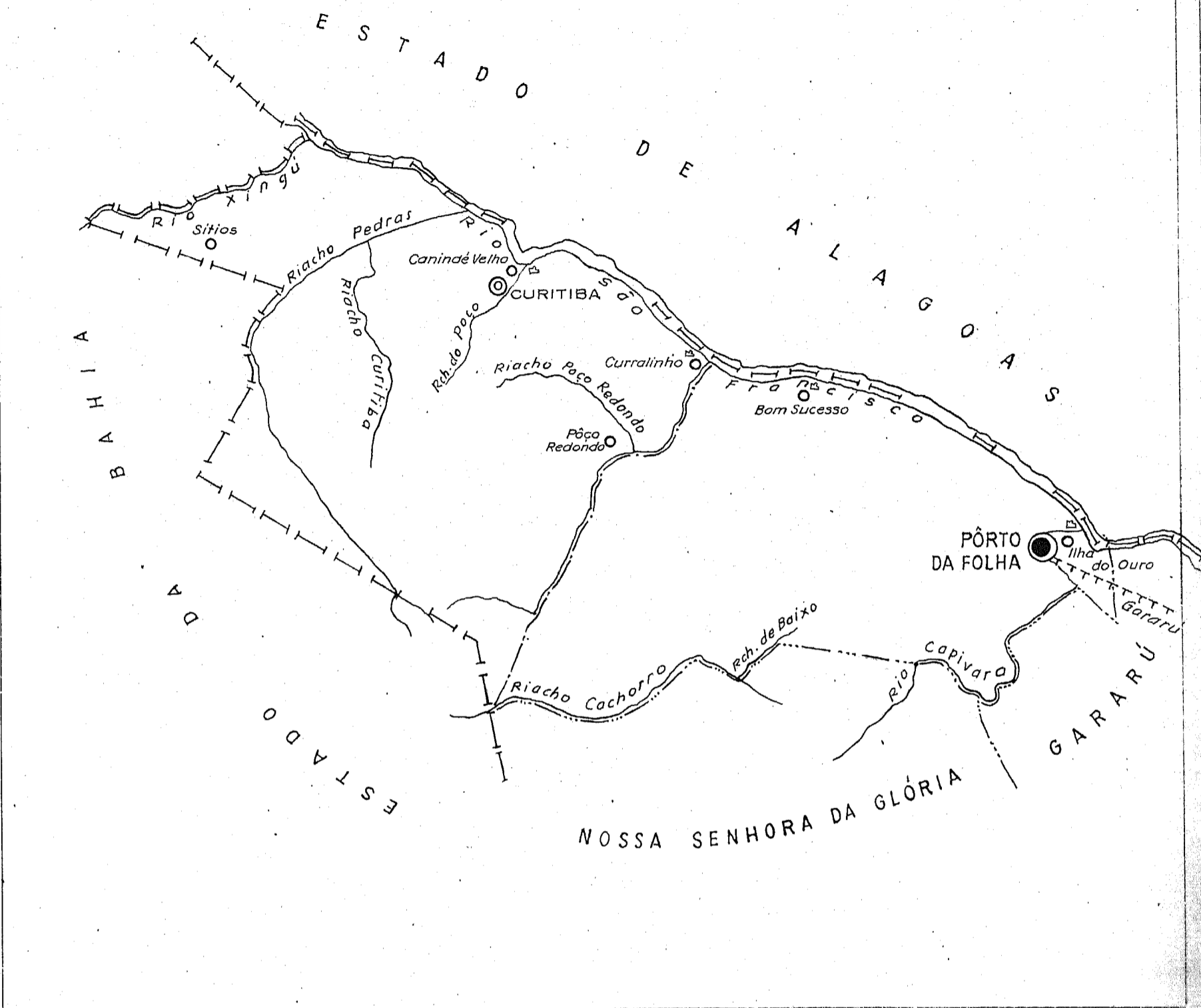
MUNICÍPIO DE NOSSA SENHORA DAS DORES | ESTADO DE SERGIPE

INFORMAÇÕES DO MUNICÍPIO		COMPLEMENTARES DA SEDE MUNICIPAL	
População	1	População	1
Área em K ² 1944-48	1	Latitude S	10° 29' 23",0
Densidade	1	Longitude W.G.	37° 12' 49",0
Ponto culminante	1	Altitude	220 m.

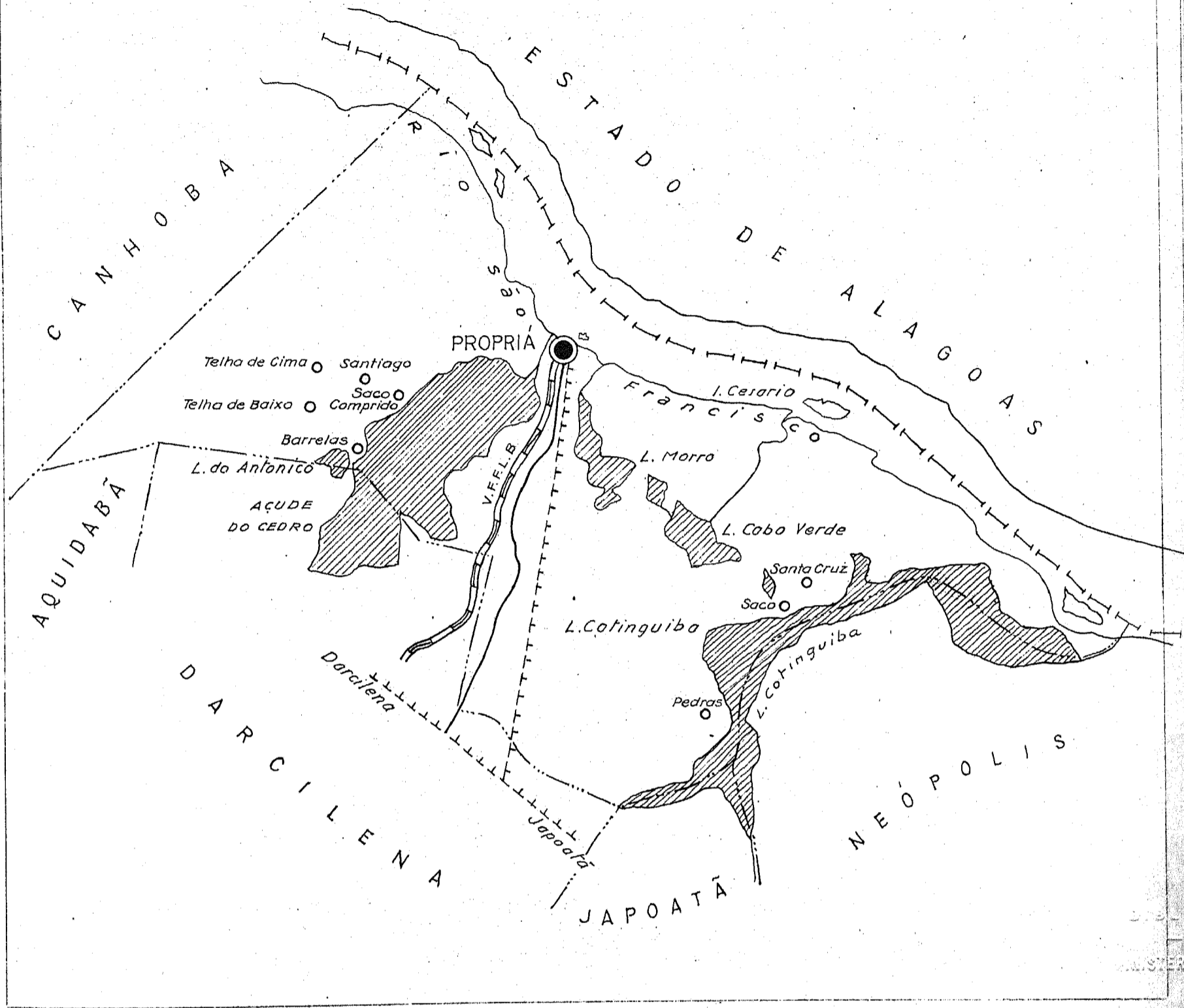
ORGANIZADO E EXECUTADO EM FEVEREIRO DE 1949 PELO
 INSTITUTO CARTOGRÁFICO CANABRAVA BARREIROS
 RUA SENADOR DANTAS, 15-6º ANDAR-TEL. 42-6263-RIO DE JANEIRO



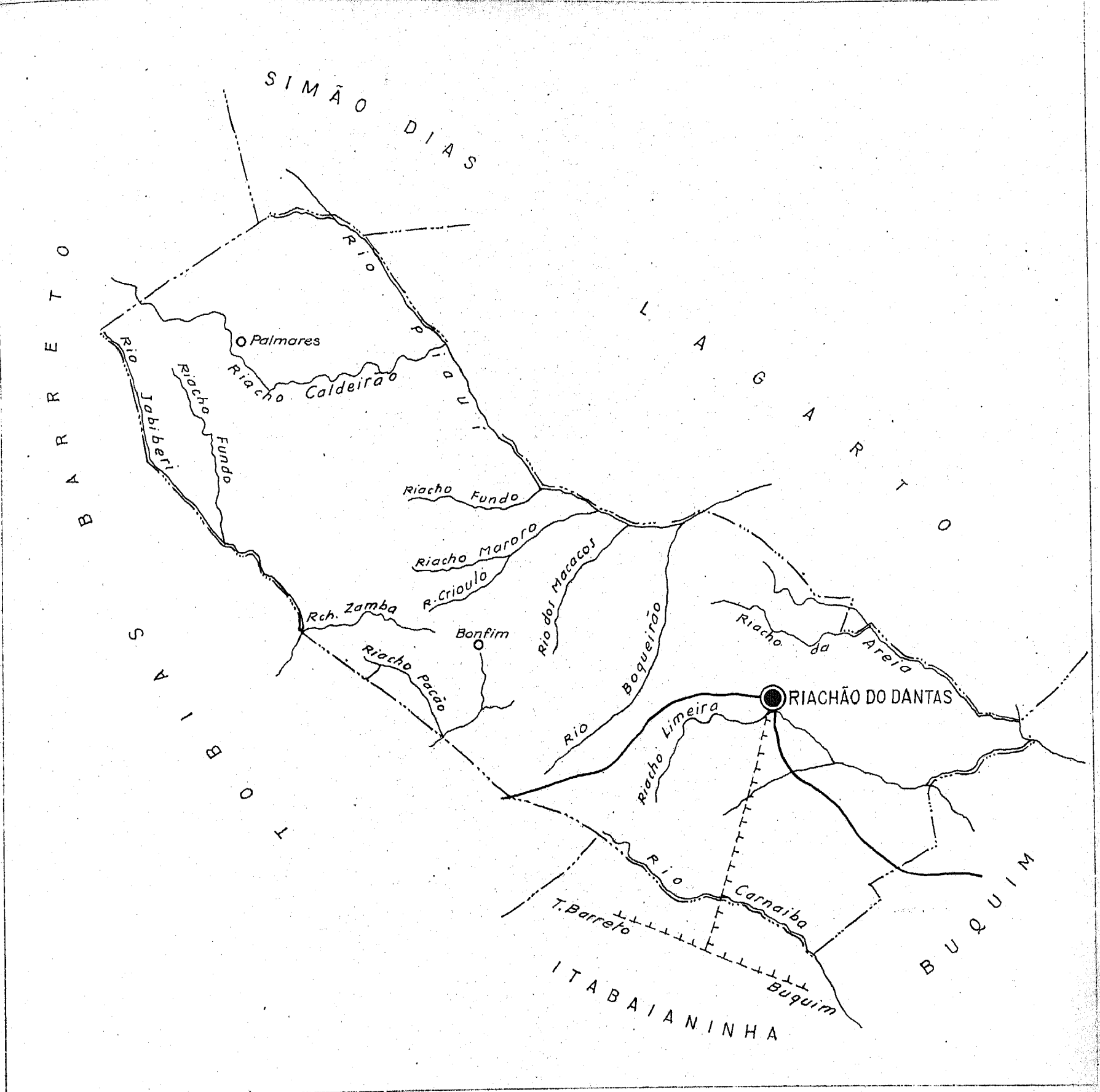
<h3>CONVENÇÕES</h3> <p>CIDADE (●) VILA (○) Povoado (◦) Estação (⊙)</p> <p>Com agência postal..... (●) (○) (◦)</p> <p>" agência postal-telegráfica..... (●) (○) (◦)</p> <p>" serviço rádio-telegráfico..... (●) (○) (◦)</p> <p>" serviço rádio-telegráfico de Ferrovias..... (●) (○) (◦)</p> <p>Rêde telegráfica..... (---)</p> <p>Rêde telefônica..... (---)</p> <p>Ferrovias Rodovias</p> <p>Bitola larga... (---) Federal..... (---)</p> <p>" corrente... (---) Estadual..... (---)</p> <p>" estreita... (---) Municipal..... (---)</p> <p>Rio e trecho navegável..... (---)</p> <p>Porto para grandes embarcações..... (■)</p> <p>" " pequenas embarcações..... (■)</p> <p>Oceano, lago, lagoa e açude..... (---)</p> <p>Aeroporto..... (✈) Linha aérea regular... (---)</p> <p>Campo de pouso..... (✈) Correio Aéreo Nacional... (---)</p> <p>Limites</p> <p>Internacional... (---) Intermunicipal... (---)</p> <p>Interestadual... (---) Interdistrital... (---)</p> <p>Estrada carroçável..... (---)</p>		<h3>CARTOGRAMA dos TRANSPORTES E COMUNICAÇÕES</h3> <p>MUNICÍPIO DE PARAPITINGA</p> <p>ESTADO DE SERGIPE</p> <p>ESC. GRÁFICA</p>	
<p>População.....</p> <p>Área em K² 1944-48.....</p> <p>Densidade.....</p> <p>Ponto culminante.....</p>		<h3>INFORMAÇÕES COMPLEMENTARES DO MUNICÍPIO DA SEDE MUNICIPAL</h3> <p>População.....</p> <p>Latitude S..... 10° 25' 40"</p> <p>Longitude W.G..... 36° 28' 50"</p> <p>Altitude..... 6 m.</p>	
<p>ORGANIZADO E EXECUTADO EM FEVEREIRO DE 1949 PELO INSTITUTO CARTOGRÁFICO CANABRAVA BARREIROS RUA SENADOR DANTAS, 15-6º ANDAR-TEL. 42-6263-RIO DE JANEIRO</p>			



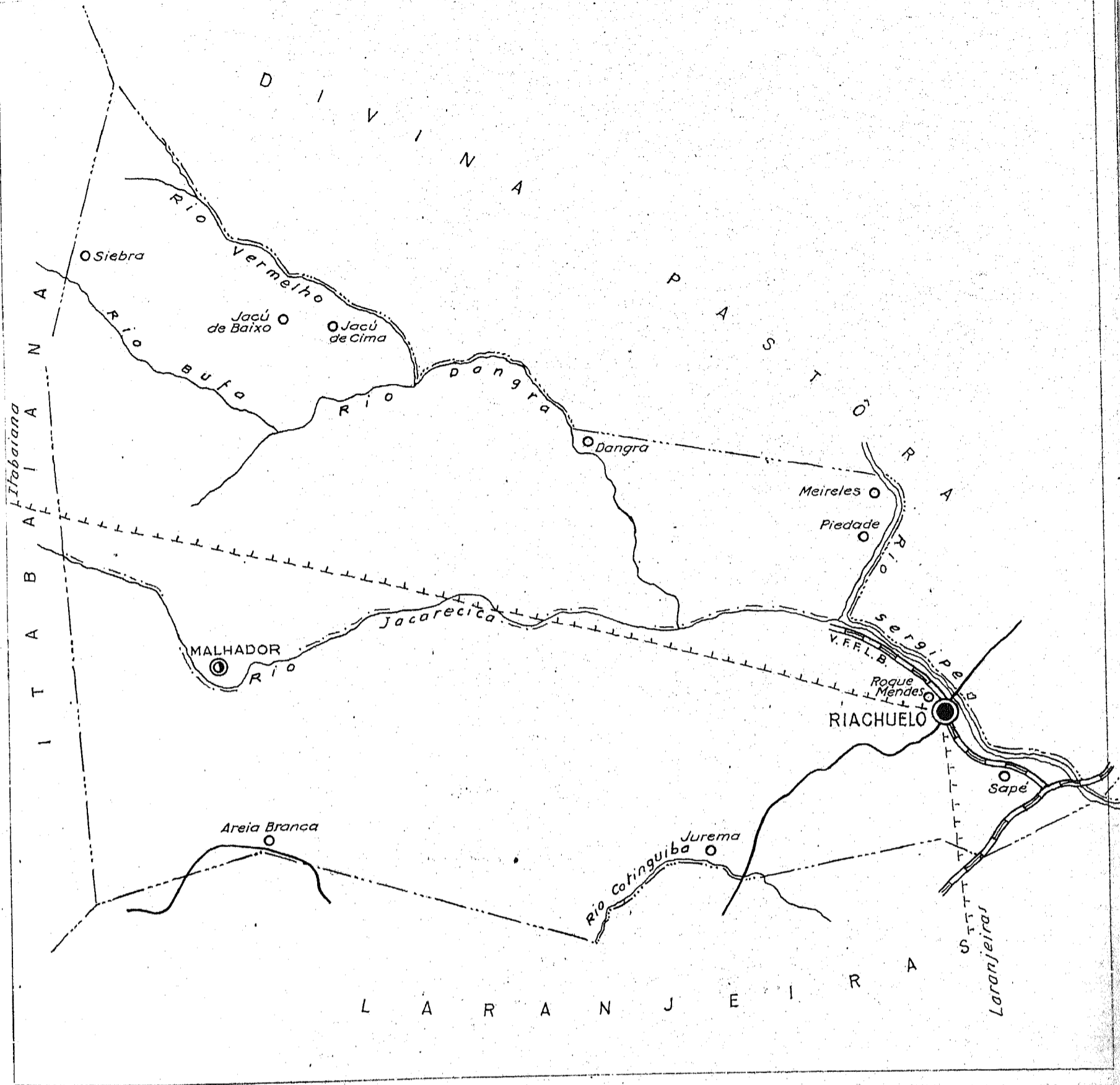
CONVENÇÕES		CARTOGRAMA DOS TRANSPORTES E COMUNICAÇÕES	
CIDADE ●	VILA ○	Povoado ○	Estação ●
Com agência postal.....	●	●	●
" agência postal-telegráfica.....	●	●	●
" serviço rádio-telegráfico.....	●	●	●
" serviço rádio-telegráfico de Ferrovias.....	●	●	●
Rede telegráfica.....	— — — — —		
Rede telefônica.....	— — — — —		
Ferrovias	Rodovias		
Bitola larga.....	Federal.....		
" corrente.....	Estadual.....		
" estreita.....	Municipal.....		
Rio e trecho navegável.....			
Porto para grandes embarcações.....			
" " pequenas embarcações.....			
Oceano, lago, lagoa e açude.....			
Aeroporto.....	Linha aérea regular...		
Campo de pouso.....	Correio Aéreo Nacional...		
Limites			
Internacional.....	Intermunicipal.....		
Interestadual.....	Interdistrital.....		
Estrada carroçável.....			
		MUNICÍPIO DE PÔRTO DA FOLHA ESTADO DE SERGIPE	
		INFORMAÇÕES COMPLEMENTARES DO MUNICÍPIO	
População.....	1	População.....	1
Área em K ² 1944-48.....	1	Latitude S..... 9° 53' 10"	1
Densidade.....	1	Longitude W.G..... 37° 17' 50"	1
Ponto culminante.....	1	Altitude..... 45 m.	1
		ESC. GRÁFICA 	
ORGANIZADO E EXECUTADO EM FEVEREIRO DE 1949 PELO INSTITUTO CARTOGRÁFICO CANABRAVA BARREIROS RUA SENADOR DANTAS, 15-6º ANDAR-TEL. 42-6263-RIO DE JANEIRO			



CONVENÇÕES		CARTOGRAMA DOS TRANSPORTES E COMUNICAÇÕES	
CIDADE (circle with dot)	VILA (circle with dot)	Povoado (circle with dot)	Estação (circle with cross)
Com agência postal.....			
" agência postal-telegráfica.....			
" serviço rádio-telegráfico.....			
" serviço rádio-telegráfico de Ferrovias.....			
Rede telegráfica.....			
Rede telefônica.....			
Ferrovias	Rodovias	MUNICÍPIO DE PROPRIÁ	
Bitola larga.....	Federal.....	ESTADO DE SERGIPE	
" corrente.....	Estadual.....	ESC. GRÁFICA	
" estreita.....	Municipal.....	1 0 1K 1	
Rio e trecho navegável.....		INFORMAÇÕES DO MUNICÍPIO	
Porto para grandes embarcações.....		COMPLEMENTARES DA SEDE MUNICIPAL	
" " pequenas embarcações.....		População.....	População.....
Oceano, lago, lagoa e acude.....		Área em K ² 1944-48..	Latitude S..... 10° 12' 31",0
Aeroporto.....	Linha aérea regular....	Densidade.....	Longitude W.G.... 36° 52' 08",0
Campo de pouso.....	Correio Aéreo Nacional..	Ponto culminante.....	Altitude..... 21 m
Limites			
Internacional.....	Intermunicipal.....		
Interestadual.....	Interdistrital.....		
Estrada carroçável.....			
ORGANIZADO E EXECUTADO EM FEVEREIRO DE 1949 PELO INSTITUTO CARTOGRAFICO CANABRAVA BARREIROS RUA SENADOR DANTAS, 15-6º ANDAR-TEL. 42-6263-RIO DE JANEIRO			



CONVENÇÕES		CARTOGRAMA DOS TRANSPORTES E COMUNICAÇÕES	
CIDADE	VILA	MUNICÍPIO DE RIACHÃO DO DANTAS	
Com agência postal.....		ESTADO DE SERGIPE	
" agência postal-telegráfica.....	" serviço rádio-telegráfico.....	ESC. GRÁFICA	
" serviço rádio-telegráfico de Ferrovias.....			
Rêde telegráfica.....	Rêde telefônica.....	INFORMAÇÕES COMPLEMENTARES	
Ferrovias	Rodovias	DO MUNICÍPIO	
Bitola larga.....	Federal.....	DA SEDE MUNICIPAL	
" corrente.....	Estadual.....	População.....	População.....
" estreita.....	Municipal.....	Área em K ² 1944-48.....	Latitude S..... 11° 04' 15"
Rio e trecho navegável.....		Densidade.....	Longitude W.G..... 37° 44' 45"
Porto para grandes embarcações.....		Ponto culminante.....	Altitude..... 180 m.
" " pequenas embarcações.....			
Oceano, lago, lagoa e açude.....			
Aeroporto.....	Linha aérea regular.....		
Campo de pouso.....	Correio Aéreo Nacional.....		
Limites			
Internacional.....	Intermunicipal.....		
Interestadual.....	Interdistrital.....		
Estrada carroçável.....			
ORGANIZADO E EXECUTADO EM FEVEREIRO DE 1949 PELO INSTITUTO CARTOGRAFICO CANABRAVA BARREIROS RUA SENADOR DANTAS, 15-6º ANDAR-TEL. 42-6263-RIO DE JANEIRO			



CONVENÇÕES

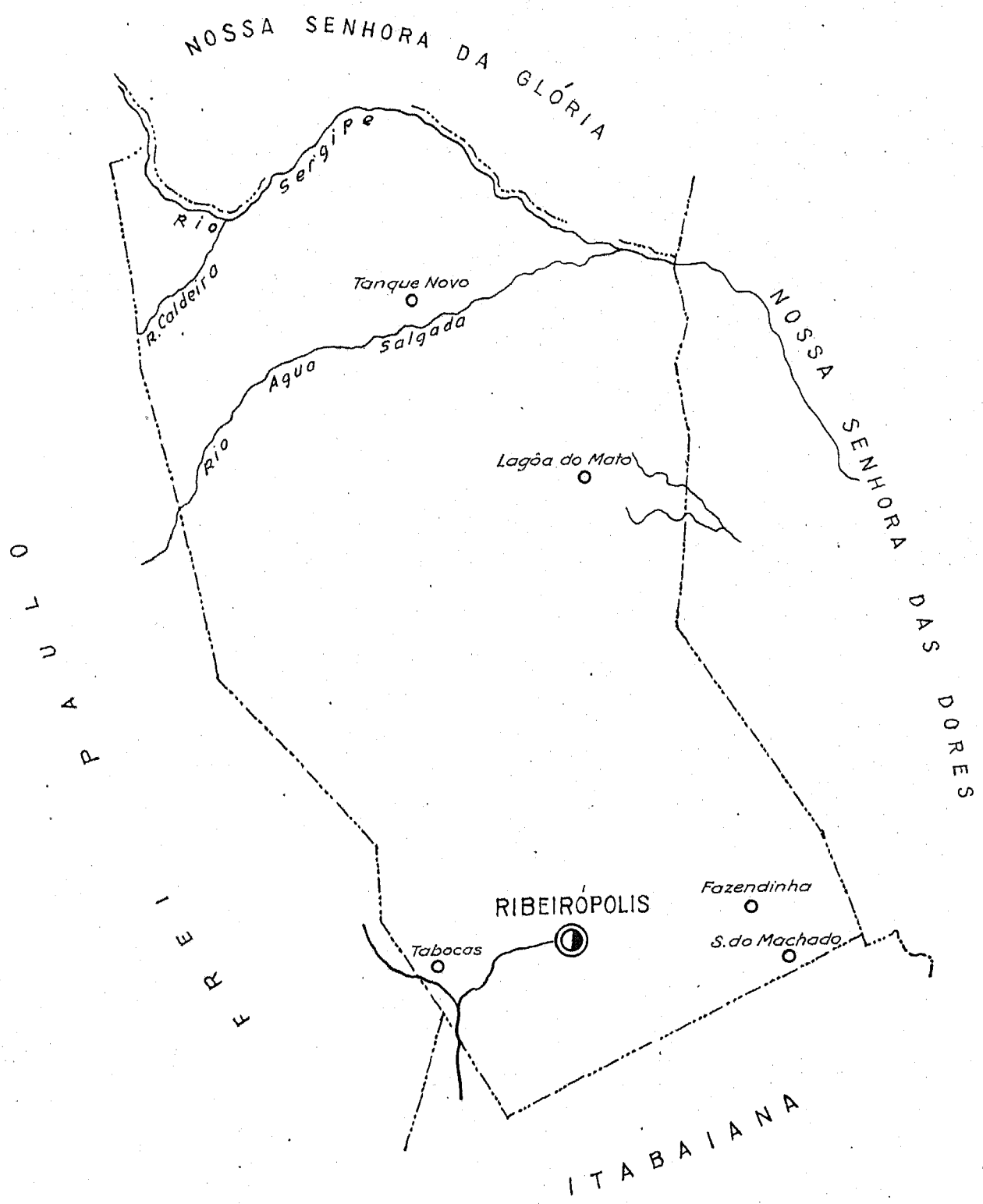
- | | | | | | | | |
|---|-----|-----------------------------|-----|---------|-----|---------|-----|
| CIDADE | ⊙ | VILA | ⊙ | Povoado | ○ | Estação | ⊙ |
| Com agência postal..... | ⊙ | | ⊙ | | ○ | | ⊙ |
| " agência postal-telegráfica..... | ⊙ | | ⊙ | | ○ | | ⊙ |
| " serviço rádio-telegráfico..... | ⊙ | | ⊙ | | ○ | | ⊙ |
| " serviço rádio-telegráfico de Ferrovias..... | ⊙ | | ⊙ | | ○ | | ⊙ |
| Rêde telegráfica..... | --- | | --- | | --- | | --- |
| Rêde telefônica..... | --- | | --- | | --- | | --- |
| Ferrovias | | Rodovias | | | | | |
| Bitola larga..... | — | Federal..... | — | | | | |
| " corrente..... | — | Estadual..... | — | | | | |
| " estreita..... | — | Municipal..... | — | | | | |
| Rio e trecho navegavel..... | | | | | | | |
| Porto para grandes embarcações..... | | | | | | | |
| " " pequenas embarcações..... | | | | | | | |
| Oceano, lago, lagoa e açude..... | | | | | | | |
| Aeroporto..... | ✈ | Linha aérea regular..... | --- | | | | |
| Campo de pouso..... | ✈ | Correio Aéreo Nacional..... | --- | | | | |
| Limites | | | | | | | |
| Internacional..... | --- | Intermunicipal..... | --- | | | | |
| Interestadual..... | --- | Interdistrital..... | --- | | | | |
| Estrada carroçavel..... | --- | | | | | | |

CARTOGRAMA DOS TRANSPORTES E COMUNICAÇÕES
MUNICIPIO DE RIACHUELO
ESTADO DE SERGIPE



INFORMAÇÕES DO MUNICIPIO		COMPLEMENTARES DA SEDE MUNICIPAL	
População.....		População.....	
Área em K ² 1944-48...		Latitude S.....	10° 44' 00"
Densidade.....		Longitude W.G.....	37° 11' 40"
Ponto culminante.....		Altitude.....	8 m.

ORGANIZADO E EXECUTADO EM FEVEREIRO DE 1949 PELO
INSTITUTO CARTOGRAFICO CANABRAVA BARREIROS
 RUA SENADOR DANTAS, 15-6º ANDAR-TEL. 42-6263-RIO DE JANEIRO



CONVENÇÕES

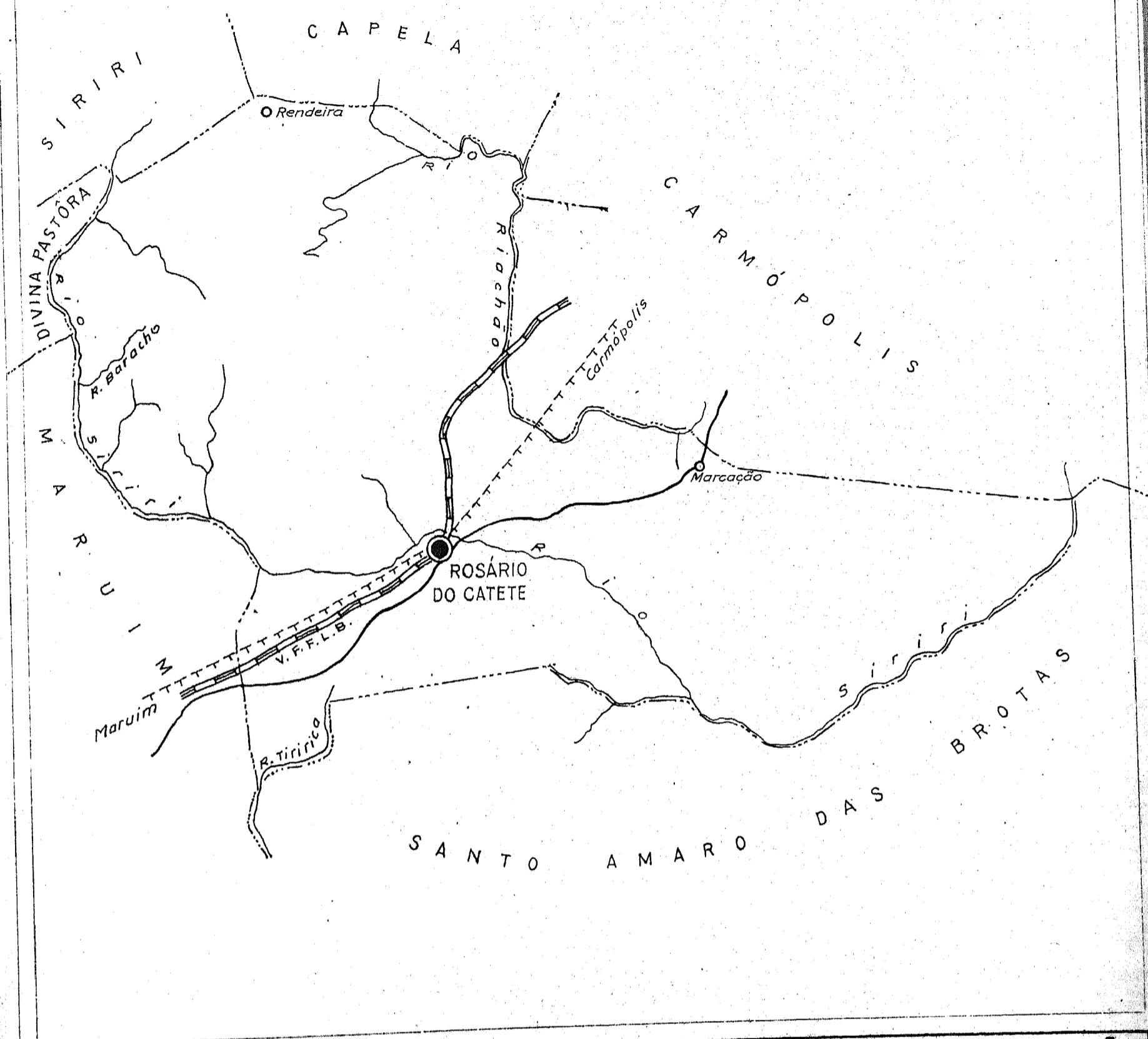
- CIDADE VILA Povoado Estação
- Com agência postal.....
- " agência postal-telegráfica.....
- " serviço rádio-telegráfico.....
- " serviço rádio-telegráfico de Ferrovias.....
- Rede telegráfica.....
- Rede telefônica.....
- Ferrovias Rodovias
- Bitola larga.... Federal.....
- " corrente.... Estadual.....
- " estreita.... Municipal.....
- Rio e trecho navegavel.....
- Porto para grandes embarcações.....
- " " pequenas embarcações.....
- Oceano, lago, lagoa e açude.....
- Aeroporto..... Linha aérea regular....
- Campo de pouso..... Correio Aéreo Nacional...
- Limites**
- Internacional..... Intermunicipal.....
- Interestadual..... Interdistrital.....
- Estrada carroçavel.....

CARTOGRAMA DOS TRANSPORTES E COMUNICAÇÕES
MUNICÍPIO DE RIBEIRÓPOLIS
ESTADO DE SERGIPE



INFORMAÇÕES DO MUNICÍPIO	COMPLEMENTARES DA SEDE MUNICIPAL
População.....	População.....
Área em Km ² 1944-48...	Latitude S..... 10° 33' 10"
Densidade.....	Longitude W.G..... 37° 29' 15"
Ponto culminante.....	Altitude..... 250 m.

ORGANIZADO E EXECUTADO EM FEVEREIRO DE 1949 PELO
INSTITUTO CARTOGRÁFICO CANABRAVA BARREIROS
RUA SENADOR DANTAS, 15-6º ANDAR-TEL. 42-6263-RIO DE JANEIRO



CONVENÇÕES

CIDADE	●	VILA	○	Povoado	○	Estação	○
Com agência postal	●	○	○	○	○	○	○
" agência postal-telegráfica	●	○	○	○	○	○	○
" serviço rádio-telegráfico	●	○	○	○	○	○	○
" serviço rádio-telegráfico de Ferrovias	●	○	○	○	○	○	○
Rêde telegráfica	+ + + + +						
Rêde telefônica	- - - - -						
Ferrovias	Rodovias						
Bitola larga	Federal			Estadual			
" corrente	Federal			Estadual			
" estreita	Municipal			Municipal			
Rio e trecho navegavel	~~~~~						
Porto para grandes embarcações	■						
" pequenas embarcações	■						
Oceano, lago, lagoa e açude	~~~~~						
Aeroporto	✈						
Campos de pouso	✈						
Linhas aéreas regulares	- - - - -						
Correio Aéreo Nacional	- - - - -						
Limites							
Internacional	- - - - -			Intermunicipal			
Interestadual	- - - - -			Interdistrital			
Estrada carroçavel	- - - - -						

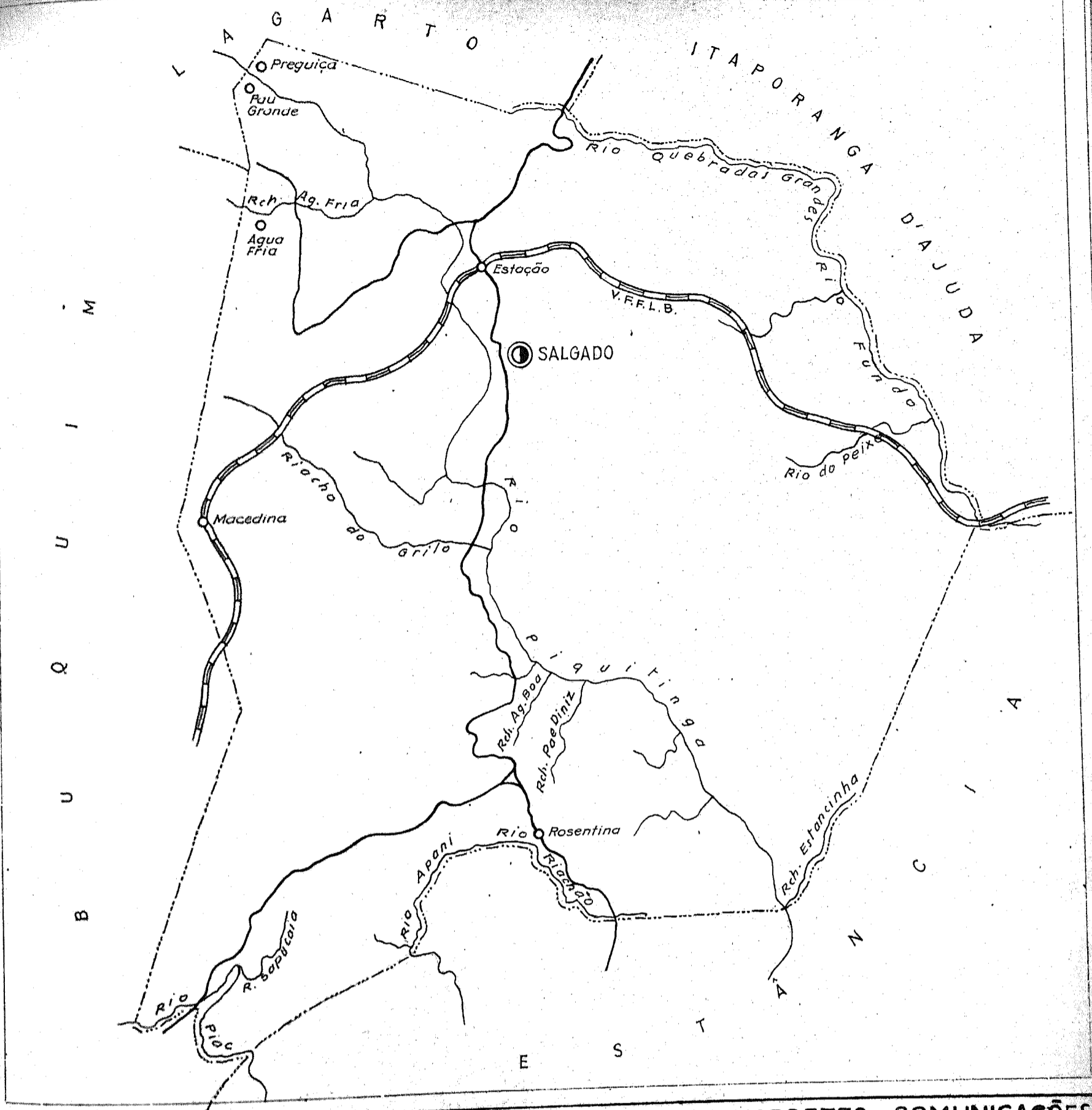
CARTOGRAMA DOS TRANSPORTES E COMUNICAÇÕES

MUNICÍPIO DE ROSÁRIO DO CATETE | ESC. GRÁFICA

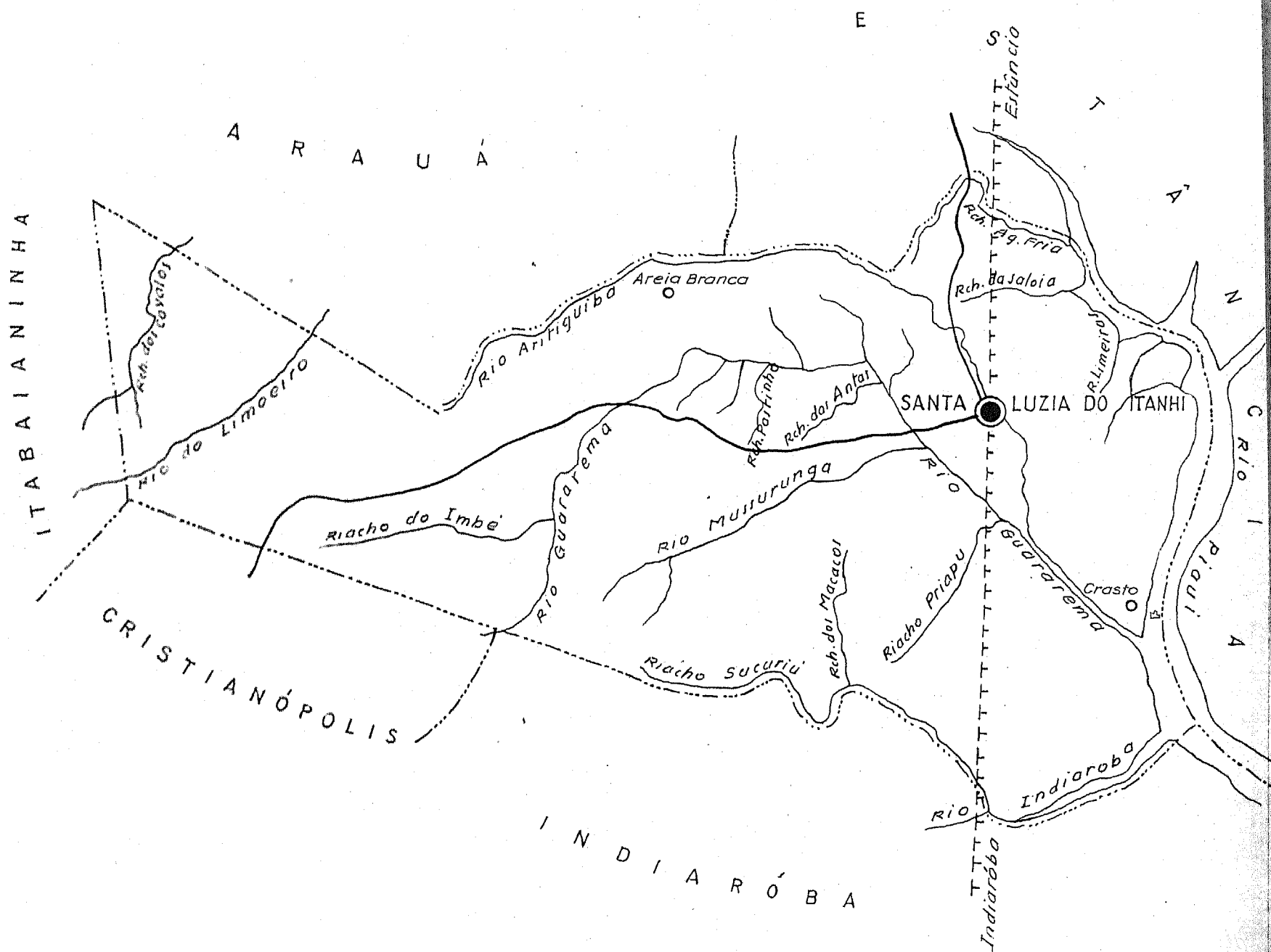
ESTADO DE SERGIPE

INFORMAÇÕES DO MUNICÍPIO	COMPLEMENTARES DA SEDE MUNICIPAL
População.....	População.....
Área em K ² 1944-48...	Latitude S..... 10° 41' 25",0
Densidade.....	Longitude W.G..... 37° 02' 40",0
Ponto culminante.....	Altitude..... 13 m.

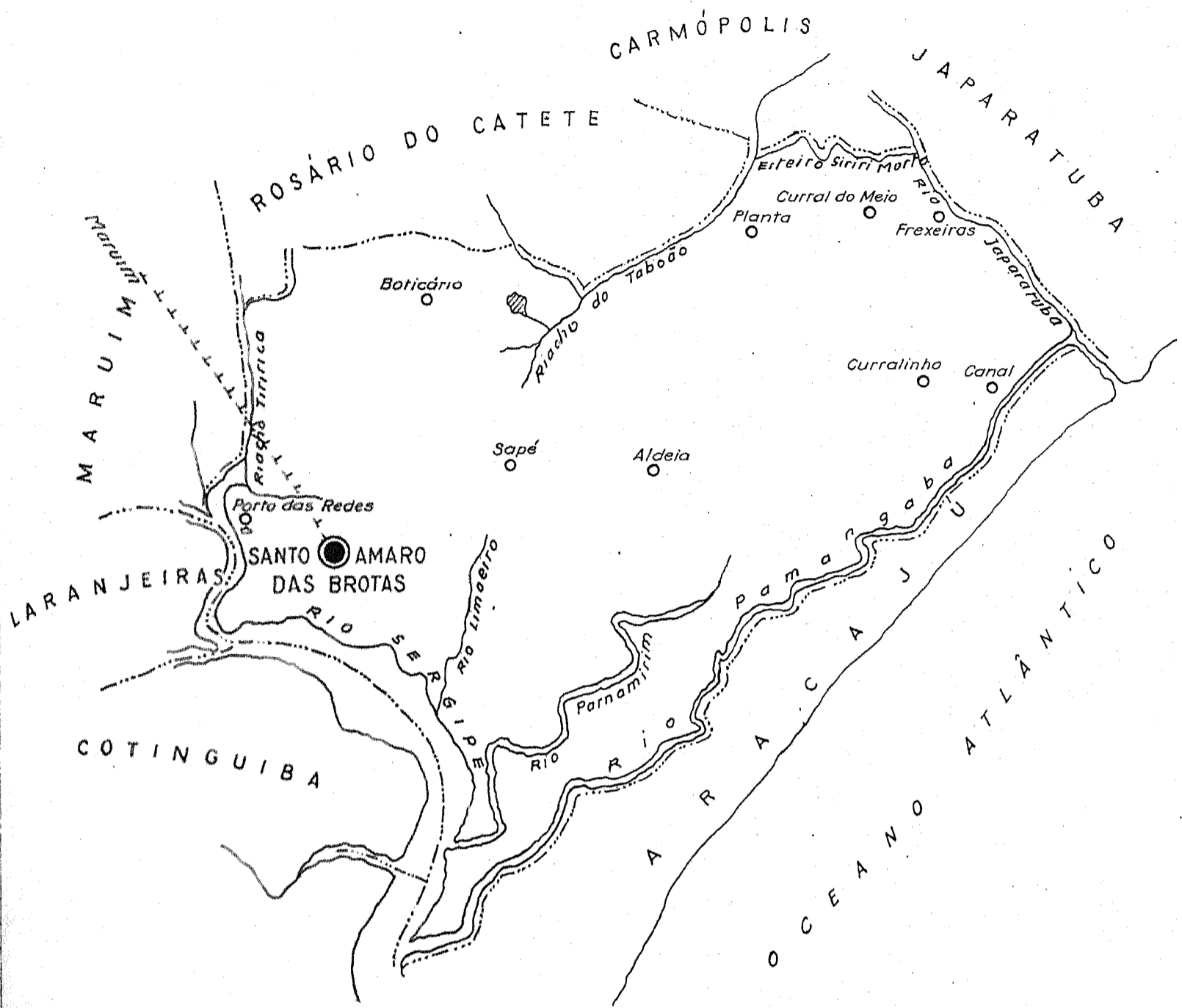
ORGANIZADO E EXECUTADO EM FEVEREIRO DE 1949 PELO
 INSTITUTO CARTOGRAFICO CANABRAVA BARREIROS
 RUA SENADOR DANTAS, 15-6º ANDAR-TEL. 42-6263-RIO DE JANEIRO



<h3>CONVENÇÕES</h3> <p>CIDADE VILA Povoado Estação </p> <p>Com agência postal..... </p> <p>" agência postal-telegráfica..... </p> <p>" serviço rádio-telegráfico..... </p> <p>" serviço rádio-telegráfico de Ferrovias..... </p> <p>Rêde telegráfica..... </p> <p>Rêde telefônica..... </p> <p>Ferrovias..... </p> <p>Bitola larga..... </p> <p>" corrente..... </p> <p>" estreita..... </p> <p>Rio e trecho navegavel..... </p> <p>Pôrto para grandes embarcações..... </p> <p>" " pequenas embarcações..... </p> <p>Oceano, lago, lagoa e açude..... </p> <p>Aeroporto..... </p> <p>Campo de pouso..... </p> <p>Limites</p> <p>Internacional..... </p> <p>Interestadual..... </p> <p>Estrada carroçavel..... </p>		<h3>CARTOGRAMA DOS TRANSPORTES E COMUNICAÇÕES</h3> <p>MUNICÍPIO DE SALGADO</p> <p>ESTADO DE SERGIPE</p> <p>ESC. GRÁFICA</p> <p>1:10000</p>	
<p>INFORMAÇÕES DO MUNICÍPIO</p> <p>População.....</p> <p>Área em K² 1944-48.....</p> <p>Densidade.....</p> <p>Ponto culminante.....</p>		<p>COMPLEMENTARES DA SEDE MUNICIPAL</p> <p>População.....</p> <p>Latitude S..... 11° 01' 00"</p> <p>Longitude W.G..... 37° 30' 15"</p> <p>Altitude..... 102 m.</p>	
<p>ORGANIZADO E EXECUTADO EM FEVEREIRO DE 1949 PELO INSTITUTO CARTOGRAFICO CANABRAVA BARREIROS RUA SENADOR DANTAS, 15-6º ANDAR-TEL. 42-6263-RIO DE JANEIRO</p>			



CONVENÇÕES		CARTOGRAMA DOS TRANSPORTES E COMUNICAÇÕES	
CIDADE (●) VILA (○) Pensado (◐) Estação (◑)	CIDADE (●) VILA (○) Pensado (◐) Estação (◑)	MUNICÍPIO DE SANTA LUZIA DO ITANHI	ESC. GRÁFICA 31
Com agência postal.....	Com agência postal.....	ESTADO DE SERGIPE	
• agência postal-telegráfica.....	• agência postal-telegráfica.....	INFORMAÇÕES DO MUNICÍPIO	COMPLEMENTARES DA SEDE MUNICIPAL
• serviço rádio-telegráfico.....	• serviço rádio-telegráfico.....	População.....	1 População.....
• serviço rádio-telegráfico de ferrovias.....	• serviço rádio-telegráfico de ferrovias.....	Área em Km ² 1941-49...	2 LatITUDE.....
Rede telegráfica.....	Rede telegráfica.....	Densidade.....	3 Longitude M.G.....
Rede telefônica.....	Rede telefônica.....	Ponto culminante.....	4 Altitude.....
Ferrovias	Rodovias		
• linha larga.....	• Federal.....		
• corrente.....	• Estadual.....		
• estreita.....	• Municipal.....		
Rio e trecho navegável.....			
• Porto para grandes embarcações.....			
• " " pequenas embarcações.....			
Oceano, lago, lagoa e acude.....			
Aeroporto.....	• Linha aérea regular.....		
• Campo de pouso.....	• Correio Aéreo Nacional.....		
Limites			
• Internacional.....	• Intermunicipal.....		
• Interdistrital.....	• Interdistrital.....		
• Área correio.....			
		ORGANIZADO E EXECUTADO EM	DE 1948 PELO
		INSTITUTO CARTOGRAFICO CANABRAVA BARREIROS	
		RUA SENADOR DANTAS, 15-GRANDER-TEL. 44-6250-RIO DE JANEIRO	



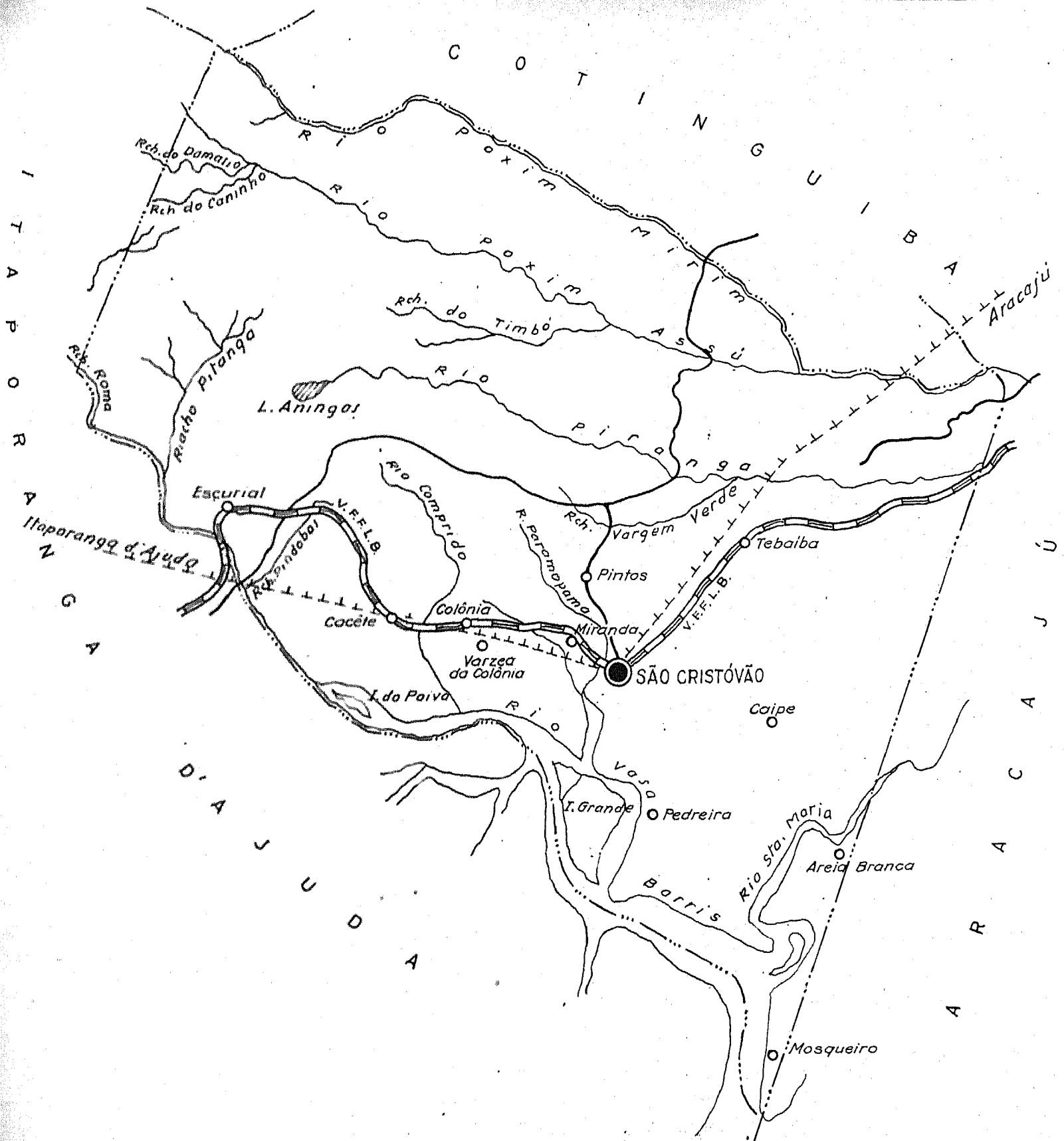
CONVENÇÕES

- CIDADE VILA Povoado Estação
- Com agência postal.....
- agência postal-telegráfica.....
- serviço rádio-telegráfico.....
- serviço rádio-telegráfico de Ferrovias.....
- Rede telegráfica.....
- Rede telefônica.....
- Ferrovias Rodovias
- Bitola larga..... Federal.....
- corrente..... Estadual.....
- estreita..... Municipal.....
- Rio e trecho navegável.....
- Porto para grandes embarcações.....
- pequenas embarcações.....
- Oceano, lago, lagoa e açude.....
- Aeroporto..... Linha aérea regular....
- Campo de pouso..... Correio Aéreo Nacional.....
- Limites**
- Internacional..... Intermunicipal.....
- Interestadual..... Interdistrital.....
- Estrada carroçável.....

CARTOGRAMA DOS TRANSPORTES E COMUNICAÇÕES
 MUNICÍPIO DE SANTO AMARO DAS BROTAS] ESC. GRÁFICA
 ESTADO DE SERGIPE] 3K

INFORMAÇÕES DO MUNICÍPIO	COMPLEMENTARES DA SEDE MUNICIPAL
População.....	1] População.....
Área em K ² 1944-48...	1] Latitude S..... 10° 47' 15"
Densidade.....	1] Longitude W.G..... 37° 03' 40"
Ponto culminante.....	1] Altitude..... 65 m.

ORGANIZADO E EXECUTADO EM FEVEREIRO DE 1949 PELO
 INSTITUTO CARTOGRAFICO CANABRAVA BARREIROS
 RUA SENADOR DANTAS, 15-6º ANDAR-TEL. 42-6263-RIO DE JANEIRO



CONVENÇÕES

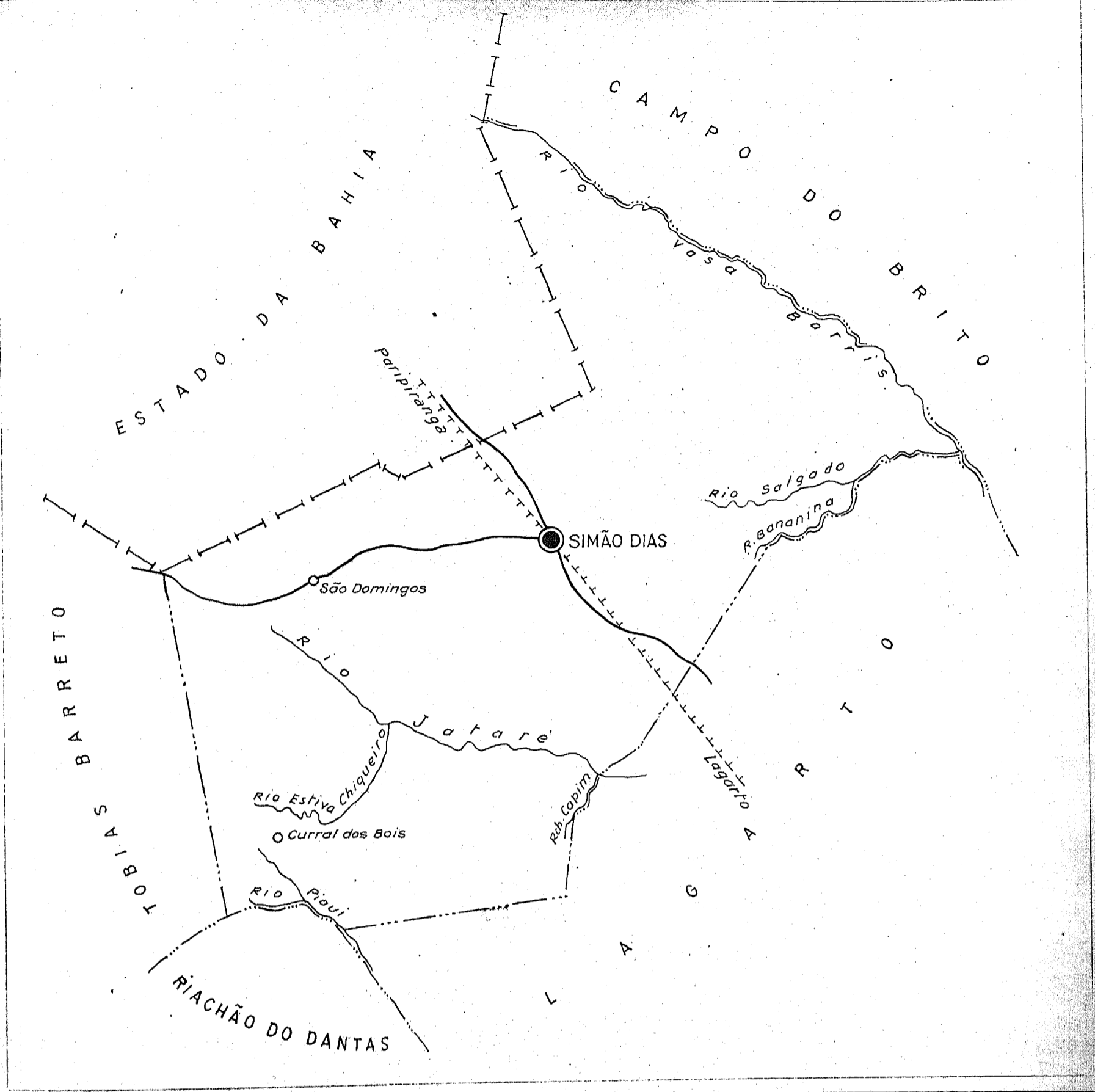
- | | | | |
|---|-----------------------------|---------|---------|
| CIDADE | VILA | Povoado | Estação |
| Com agência postal..... | | | |
| • agência postal-telegráfica..... | | | |
| • serviço rádio-telegráfico..... | | | |
| • serviço rádio-telegráfico de Ferrovias..... | | | |
| Rede telegráfica..... | | | |
| Rede telefônica..... | | | |
| Ferrovias | Rodovias | | |
| Bitola larga..... | Federal..... | | |
| • corrente..... | Estadual..... | | |
| • estreita..... | Municipal..... | | |
| Rio e trecho navegável..... | | | |
| Porto para grandes embarcações..... | | | |
| • pequenas embarcações..... | | | |
| Oceano, lago, lagoa e acude..... | | | |
| Aeroporto..... | Linha aérea regular..... | | |
| Campo de pouso..... | Correio Aéreo Nacional..... | | |
| Limites | | | |
| Internacional..... | Intermunicipal..... | | |
| Interestadual..... | Interdistrital..... | | |
| Estrada carroçável..... | | | |

CARTOGRAMA DOS TRANSPORTES E COMUNICAÇÕES
MUNICÍPIO DE SÃO CRISTÓVÃO
ESTADO DE SERGIPE



INFORMAÇÕES DO MUNICÍPIO	COMPLEMENTARES DA SEDE MUNICIPAL
População.....	População.....
Área em K ² 1944-48...	Latitude S..... 11° 00' 59" 0
Densidade.....	Longitude W.G..... 37° 12' 09" 0
Ponto culminante.....	Altitude..... 3 m.

ORGANIZADO E EXECUTADO EM FEVEREIRO DE 1949 PELO
INSTITUTO CARTOGRÁFICO CANABRAVA BARREIROS
 RUA SENADOR DANTAS, 15-6º ANDAR-TEL. 42-6263-RIO DE JANEIRO



CONVENÇÕES

- CIDADE VILA *Devoado* Estação
- Com agência postal.....
- " agência postal-telegráfica.....
- " serviço rádio-telegráfico.....
- " serviço rádio-telegráfico de Ferrovias.....
- Rêde telegráfica.....
- Rêde telefônica.....
- Ferrovias** **Rodovias**
- Bitola larga..... Federal.....
- " corrente..... Estadual.....
- " estreita..... Municipal.....
- Rio e trecho navegável.....
- Porto para grandes embarcações.....
- " " pequenas embarcações.....
- Oceano, lago, lagoa e açude.....
- Aeroporto..... Linha aérea regular....
- Campo de pouso..... Correio Aéreo Nacional...
- Limites**
- Internacional..... Intermunicipal.....
- Interestadual..... Interdistrital.....
- Estrada carroçavel.....

CARTOGRAMA DOS TRANSPORTES E COMUNICAÇÕES

MUNICÍPIO DE SIMÃO DIAS
ESTADO DE SERGIPE

ESC. GRÁFICA

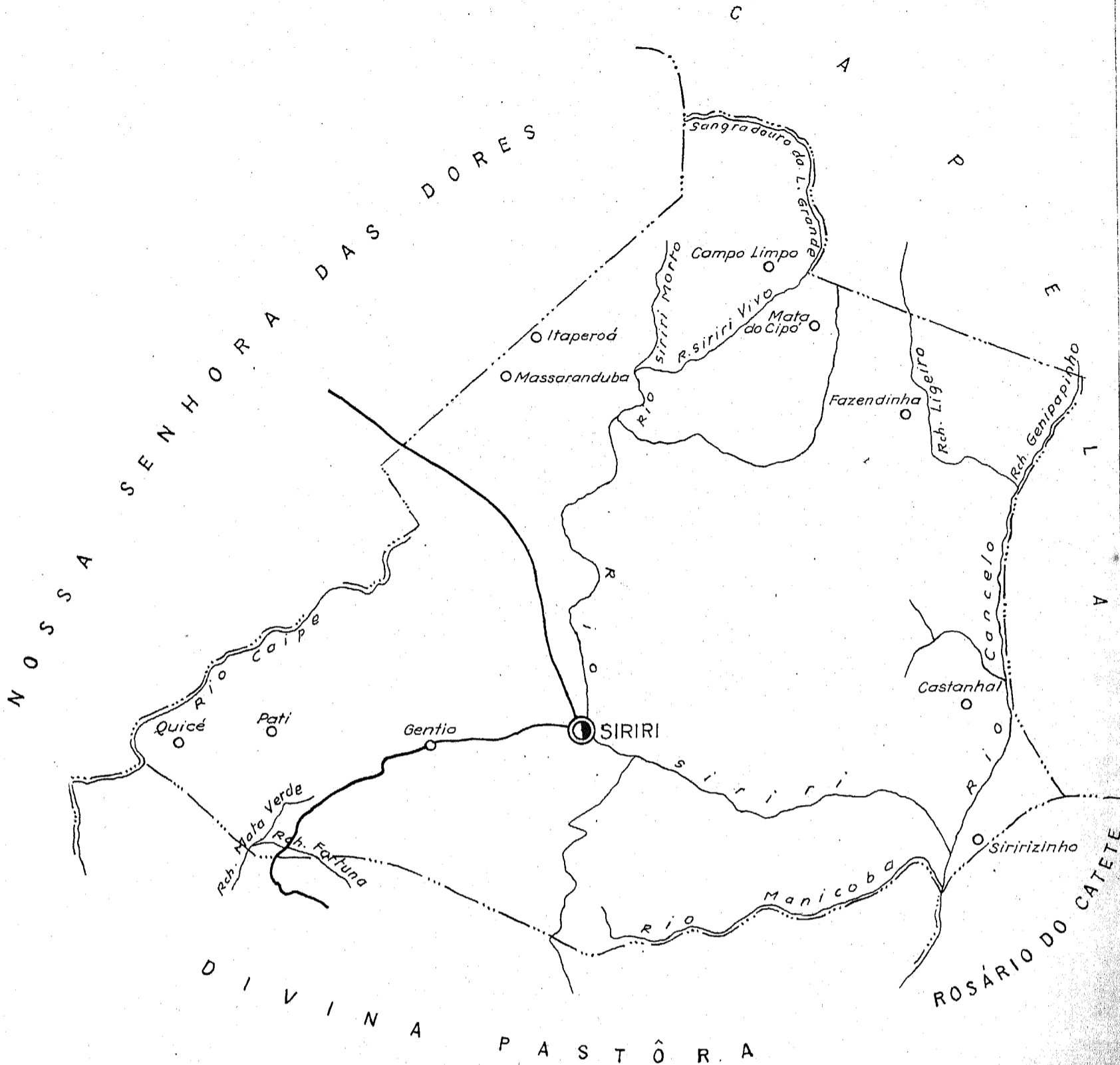
INFORMAÇÕES DO MUNICÍPIO

População.....
Área em K² 1944-48...
Densidade.....
Ponto culminante.....

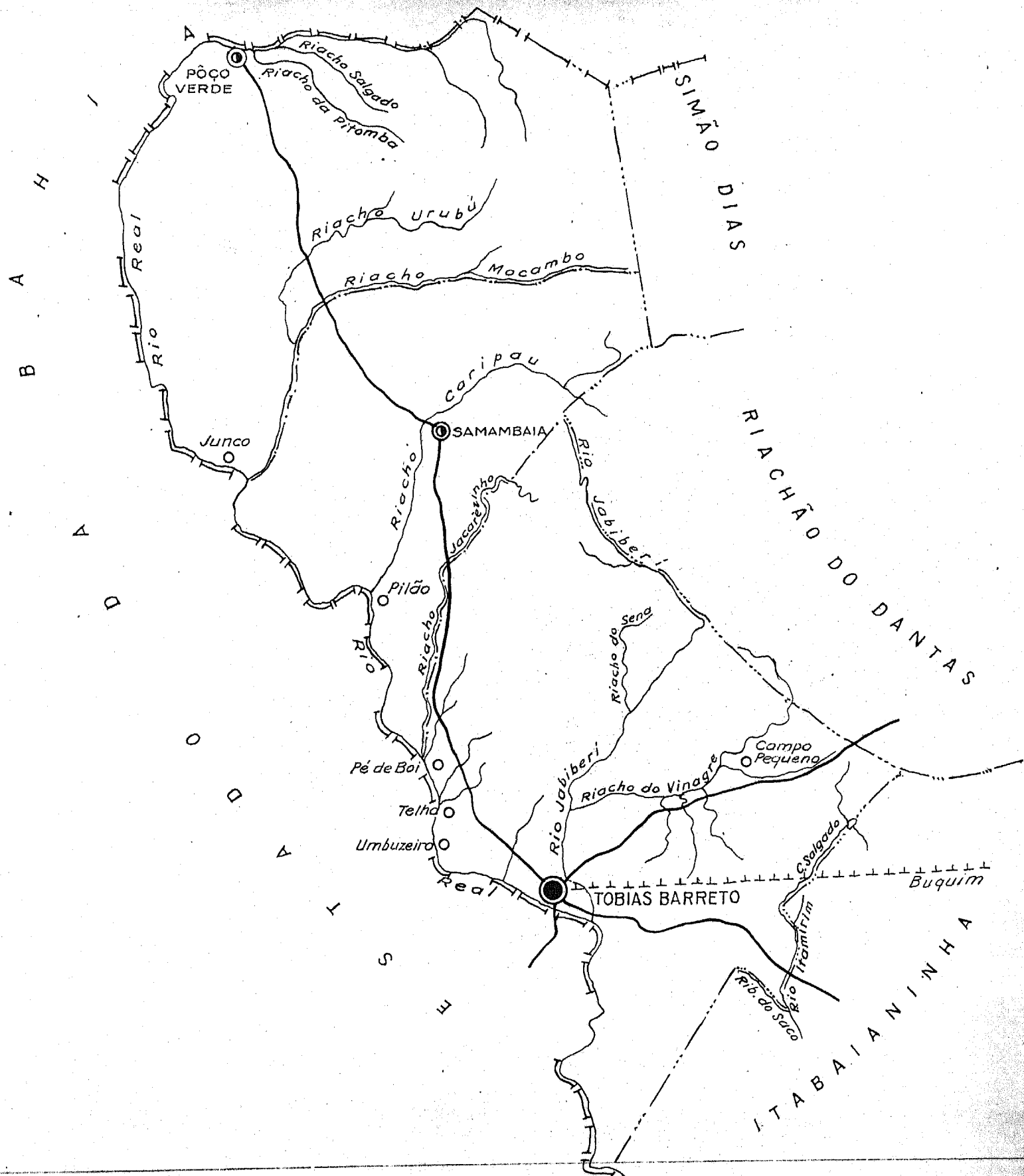
COMPLEMENTARES DA SEDE MUNICIPAL

População.....
Latitude...S..... 10° 44' 19",9
Longitude W.G..... 37° 48' 33",3
Altitude..... 280 m.

ORGANIZADO E EXECUTADO EM FEVEREIRO DE 1949 PELO
INSTITUTO CARTOGRAFICO CANABRAVA BARREIROS
RUA SENADOR DANTAS, 15-6º ANDAR-TEL. 42-6263-RIO DE JANEIRO



CONVENÇÕES		CARTOGRAMA DOS TRANSPORTES E COMUNICAÇÕES	
CIDADE (●)	VILA (○)	Povoado (o)	Estação (■)
Com agência postal.....		CIDADE (●)	VILA (○)
" agência postal-telegráfica.....		Povoado (o)	
" serviço rádio-telegráfico.....		Estação (■)	
" serviço rádio-telegráfico de Ferrovias.....		Povoado (o)	
Rede telegráfica.....		Estação (■)	
Rede telefônica.....		Povoado (o)	
Ferrovias		Rodovias	
Bitola larga.....	Federal.....	corrente.....	Estadual.....
" estreita.....	Municipal.....	Rio e trecho navegável.....	
Porto para grandes embarcações.....		" pequenas embarcações.....	
Oceano, lago, lagoa e açude.....		Aeroporto.....	
Campo de pouso.....		Linha aérea regular.....	
Correio Aéreo Nacional.....		Limite	
Internacional.....		Intermunicipal.....	
Interestadual.....		Interdistrital.....	
Estrada carroçável.....			
		INFORMAÇÕES DO MUNICÍPIO População..... Área em K ² 1944-48... Densidade..... Ponto culminante.....	
		COMPLEMENTARES DA SEDE MUNICIPAL População..... Latitude S..... 10° 36' 50" Longitude W.G..... 37° 10' 00" Altitude..... 240 m.	
ORGANIZADO E EXECUTADO EM FEVEREIRO DE 1949 PELO INSTITUTO CARTOGRÁFICO CANABRAVA BARREIROS RUA SENADOR DANTAS, 15-6º ANDAR-TEL. 42-6263-RIO DE JANEIRO			



CONVENÇÕES

CIDADE	●	VILA	○	Povoado	○	Estação	○
Com agência postal	○	Com agência postal-telegráfica	○	Com serviço rádio-telegráfico	○	Com serviço rádio-telegráfico de Ferrovias	○
Rede telegráfica	—+—+—+—+—	Rede telefônica	—•—•—•—•—	Ferrovias	—+—+—+—+—	Rodovias	—•—•—•—•—
Bitola larga	—+—+—+—+—	Bitola estreita	—•—•—•—•—	Federal	—+—+—+—+—	Estadual	—•—•—•—•—
	—+—+—+—+—		—•—•—•—•—	Municipal	—+—+—+—+—		—•—•—•—•—
Rio e trecho navegavel	—•—•—•—•—	Pôrto para grandes embarcações	—+—+—+—+—	Pôrto para pequenas embarcações	—•—•—•—•—	Oceano, lago, lagoa e açude	—+—+—+—+—
Aeroporto	—+—+—+—+—	Linha aérea regular	—•—•—•—•—	Correio Aéreo Nacional	—+—+—+—+—	Limites	—•—•—•—•—
Campos de pouso	—+—+—+—+—	Internacional	—+—+—+—+—	Intermunicipal	—•—•—•—•—	Interestadual	—+—+—+—+—
Estrada carroçavel	—+—+—+—+—	Interdistrital	—•—•—•—•—		—+—+—+—+—		—•—•—•—•—

CARTOGRAMA DOS TRANSPORTES E COMUNICAÇÕES

MUNICÍPIO DE TOBIAS BARRETO
ESTADO DE SERGIPE



INFORMAÇÕES COMPLEMENTARES DO MUNICÍPIO

População	1	População	1
Área em K ² 1944-48	1	Latitude S	11° 11' 20",1
Densidade	1	Longitude W.G.	38° 00' 30",3
Ponto culminante	1	Altitude	165 m.

ORGANIZADO E EXECUTADO EM FEVEREIRO DE 1949 PELO INSTITUTO CARTOGRAFICO CANABRAVA BARREIROS RUA SENADOR DANTAS, 15-6º ANDAR-TEL. 42-6263-RIO DE JANEIRO