

ESTADO DE SÃO PAULO

CARTOGRAMAS MUNICIPAIS

DOS

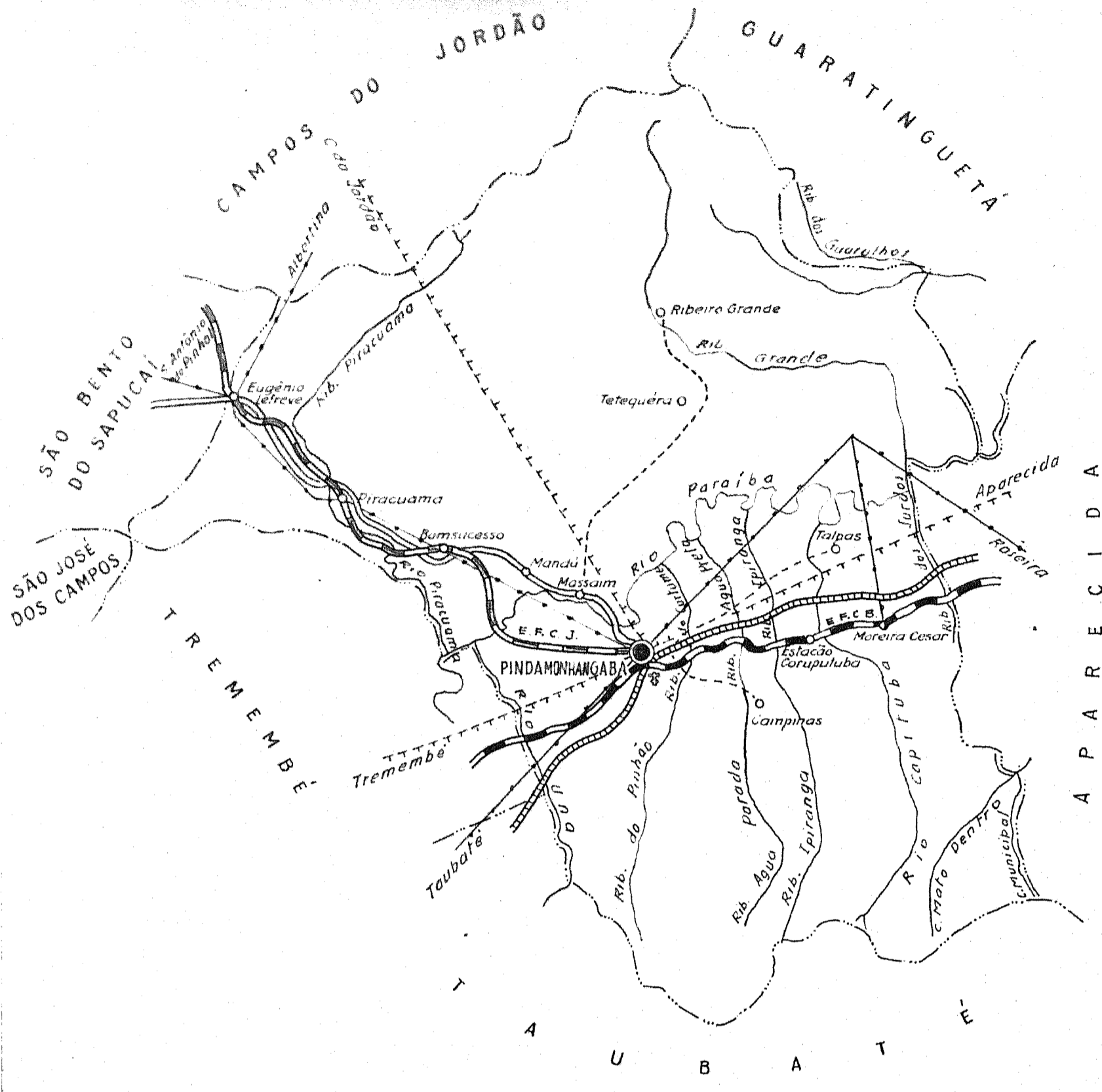
TRANSPORTES E COMUNICAÇÕES

1948

VOL. III

UNIVERSITY OF CALIFORNIA
LIBRARY

912.8161
Y59



CONVENÇÕES

CIDADE **VILA** **Povoado** **Estação**

Com agência postal **CIDADE** **VILA** **Povoado**

agência postal-telegráfica **CIDADE** **VILA** **Povoado**

serviço rádio-telegráfico **CIDADE** **VILA** **Povoado**

serviço rádio-telegráfico de Ferrovias **CIDADE** **VILA** **Povoado**

Rede telegráfica **CIDADE** **VILA** **Povoado**

Rede telefônica **CIDADE** **VILA** **Povoado**

Ferrovias **Rodovias**

Bitola larga **Federal**

corrente **Estadual**

estreita **Municipal**

Rio e trecho navegável

Porto para grandes embarcações

pequenas embarcações

Oceano, lago, lagoa e açude

Aeroporto **Linha aérea regular**

Campo de pouso **Correio Aéreo Nacional**

Limites

Internacional **Intermunicipal**

Interestadual **Interdistrital**

Estrada carroçável

CARTOGRAMA DOS TRANSPORTES E COMUNICAÇÕES

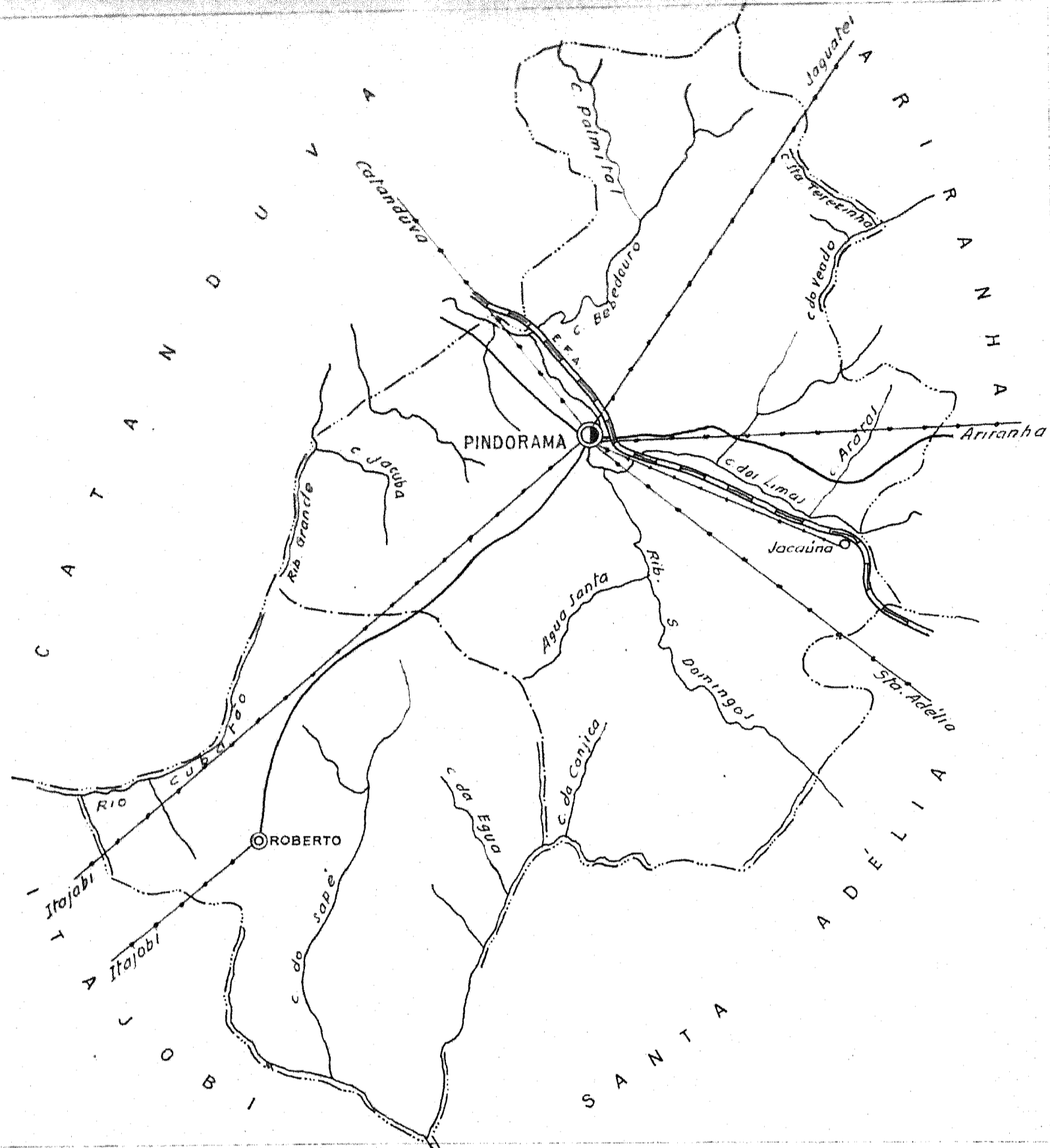
MUNICÍPIO DE PINDAMONHANGABA

ESTADO DE SÃO PAULO

ESC. GRÁFICA

INFORMAÇÕES COMPLEMENTARES DO MUNICÍPIO		DA SEDE MUNICIPAL	
População.....	25.9361	População.....	11.111
Área em K ² 1944-48...	6601	Latitude.....S.....	22° 55' 49"
Densidade.....	1	Longitude W.G.....	45° 27' 22"
Ponto culminante.....	1	Altitude.....	1

ORGANIZADO E EXECUTADO EM OUTUBRO DE 1948 PELO INSTITUTO CARTOGRÁFICO CANABRAVA BARREIROS RUA SENADOR DANTAS, 15-6º ANDAR-TEL. 42-6263-RIO DE JANEIRO




CONVENÇÕES

CIDADE	VILA	Povoado	Estação
Com agência postal.....			
" agência postal-telegráfica.....			
" serviço rádio-telegráfico.....			
" serviço rádio-telegráfico de Ferrovias.....			
Réde telegráfica.....			
Réde telefônica.....			
Ferrovias	Rodovias		
Bitola larga.....	Federal.....		
" corrente.....	Estadual.....		
" estreita.....	Municipal.....		
Rio e trecho navegável.....			
Porto para grandes embarcações.....			
" " pequenas embarcações.....			
Oceano, lago, lagoa e açude.....			
Aeroporto.....	Linha aérea regular.....		
Campo de pouso.....	Correio Aéreo Nacional.....		
Limites			
Internacional.....	Intermunicipal.....		
Interestadual.....	Interdistrital.....		
Estrada carroçável.....			

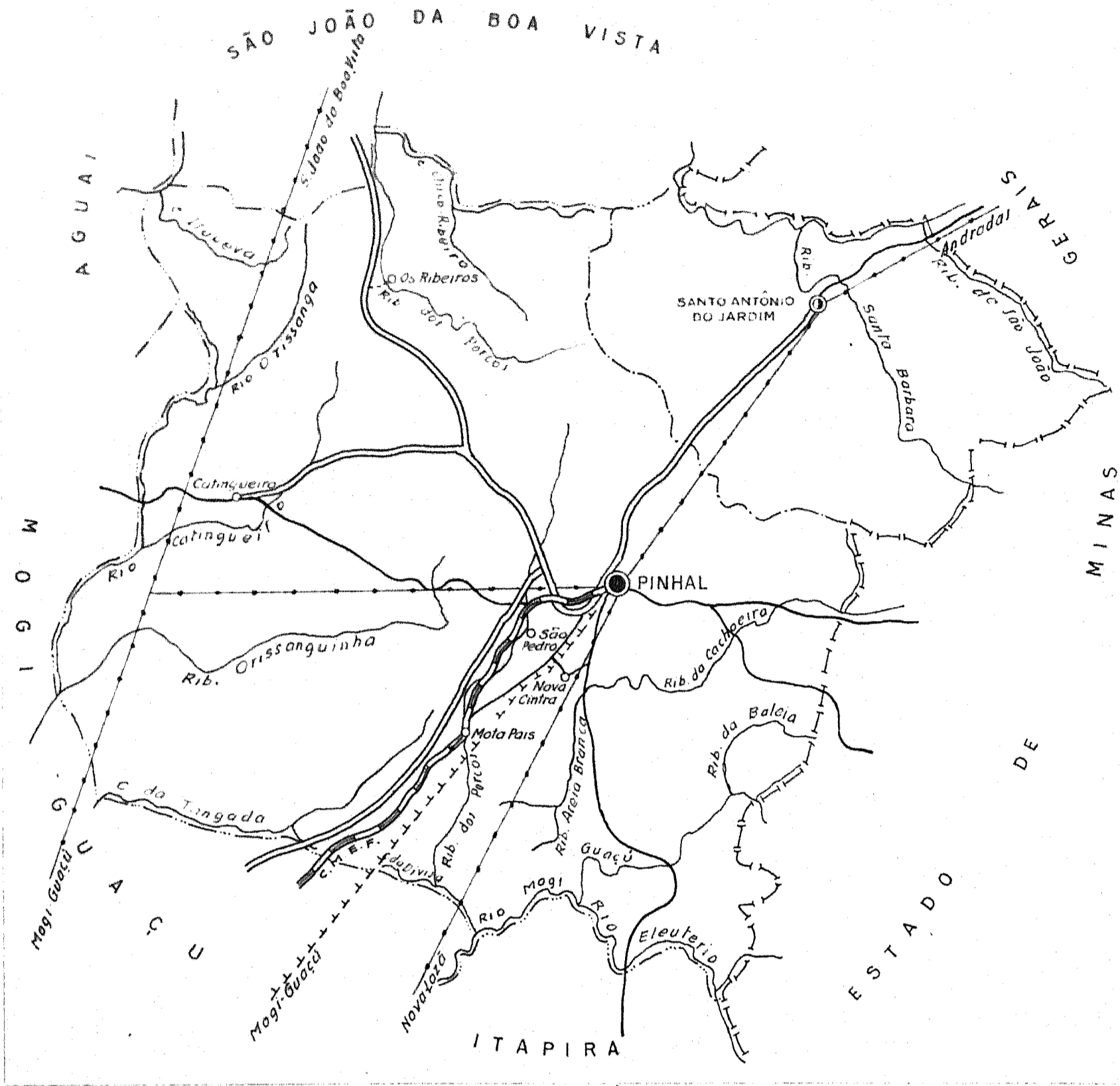
CARTOGRAMA DOS TRANSPORTES E COMUNICAÇÕES

MUNICÍPIO DE PINDORAMA
ESTADO DE SÃO PAULO



INFORMAÇÕES DO MUNICÍPIO		COMPLEMENTARES DA SEDE MUNICIPAL	
População.....	10.818	População.....	
Área em K ² 1944-48...	226	Latitude.....	21° 11' 30"
Densidade.....		Longitude W.G.....	48° 56' 30"
Ponto culminante.....		Altitude.....	

ORGANIZADO E EXECUTADO EM OUTUBRO DE 1948 PELO
INSTITUTO CARTOGRAFICO CANABRAVA BARREIROS
RUA SENADOR DANTAS, 15-6º ANDAR-TEL. 42-6263-RIO DE JANEIRO



CONVENÇÕES

- | | | | |
|---|------|-----------------------------|---------|
| CIDADE | VILA | Povoado | Estação |
| Com agência postal..... | | | |
| agência postal-telegráfica..... | | | |
| serviço rádio-telegráfico..... | | | |
| serviço rádio-telegráfico de Ferrovias..... | | | |
| Rede telegráfica..... | | | |
| Rede telefônica..... | | | |
| Ferrovias..... | | Rodovias..... | |
| Bitola larga..... | | Federal..... | |
| " corrente..... | | Estadual..... | |
| " estreita..... | | Municipal..... | |
| Rio e trecho navegável..... | | | |
| Porto para grandes embarcações..... | | | |
| " " pequenas embarcações..... | | | |
| Oceano, lago, lagoa e acude..... | | | |
| Aeroporto..... | | Linha aérea regular..... | |
| Campo de pouso..... | | Correio Aéreo Nacional..... | |
| Limites | | | |
| Internacional..... | | Intermunicipal..... | |
| Interestadual..... | | Interdistrital..... | |
| Estrada carroçavel..... | | | |

CARTOGRAMA DOS TRANSPORTES E COMUNICAÇÕES

MUNICÍPIO DE PINHAL
ESTADO DE SÃO PAULO

ESC. GRÁFICA

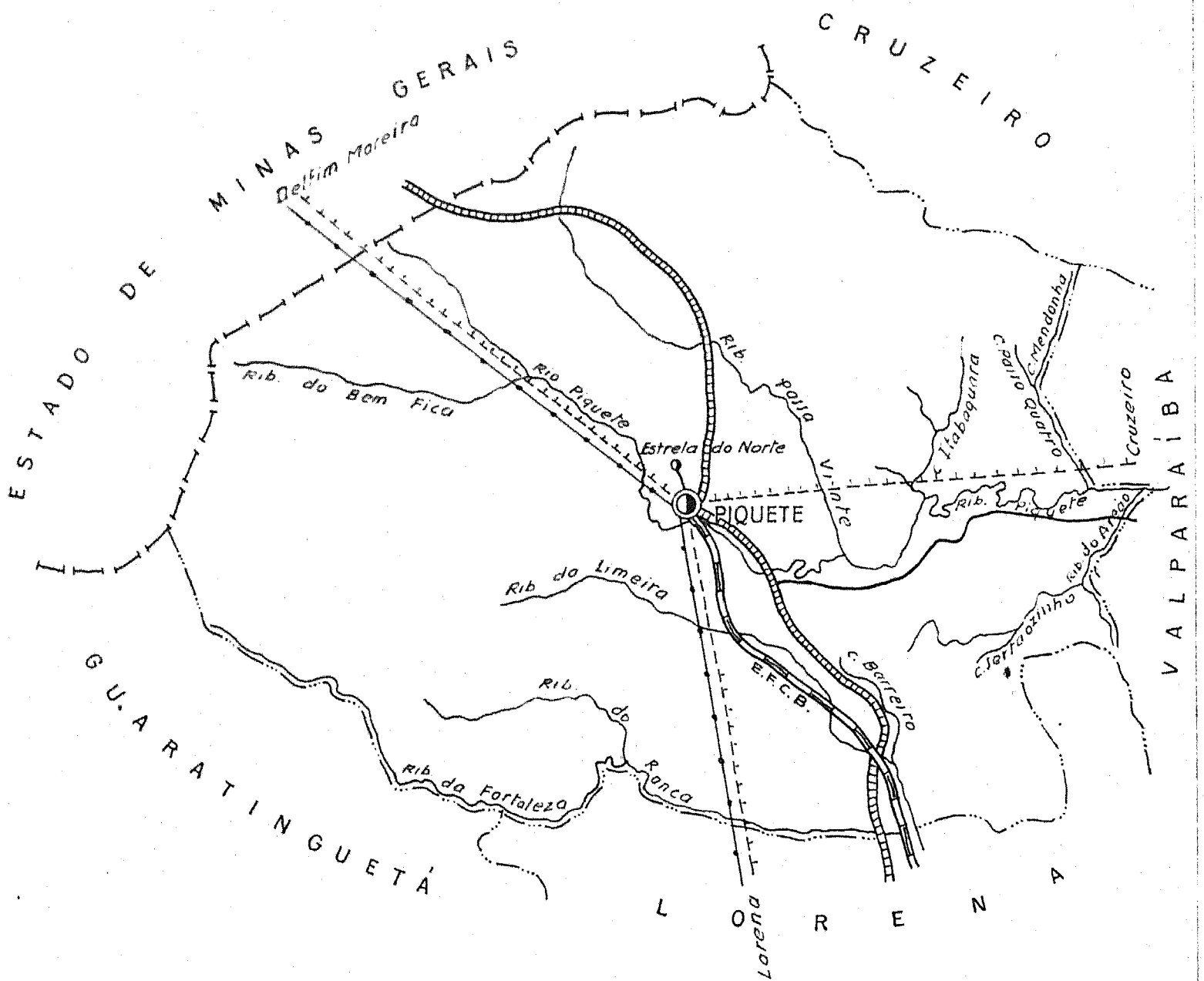
INFORMAÇÕES COMPLEMENTARES DO MUNICÍPIO

População..... 33.760
Área em K² 1944-48... 530
Densidade.....
Ponto culminante.....

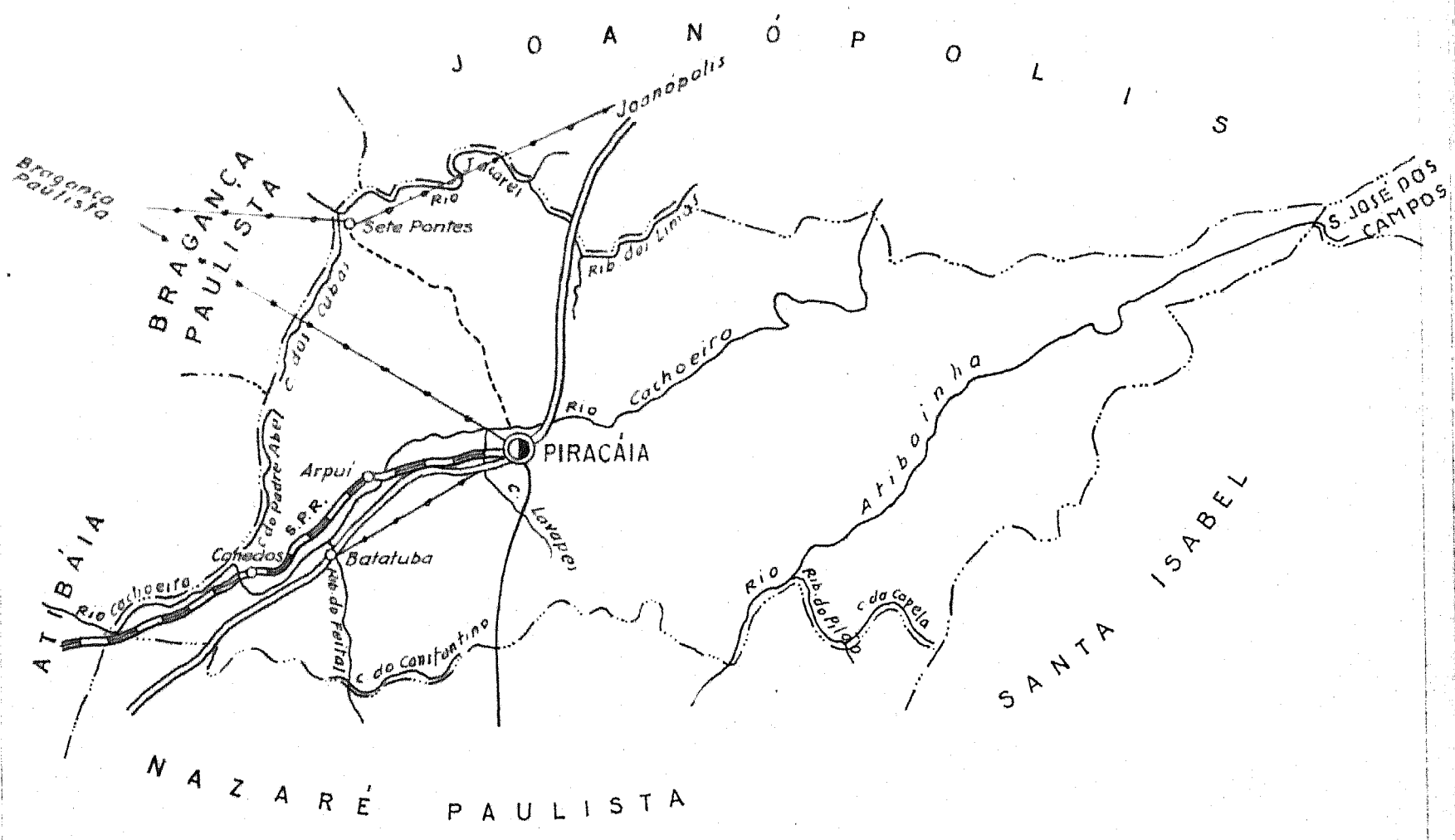
DA SEDE MUNICIPAL

População.....
Latitude..... 22° 11' 00"
Longitude W.G..... 46° 45' 00"
Altitude.....

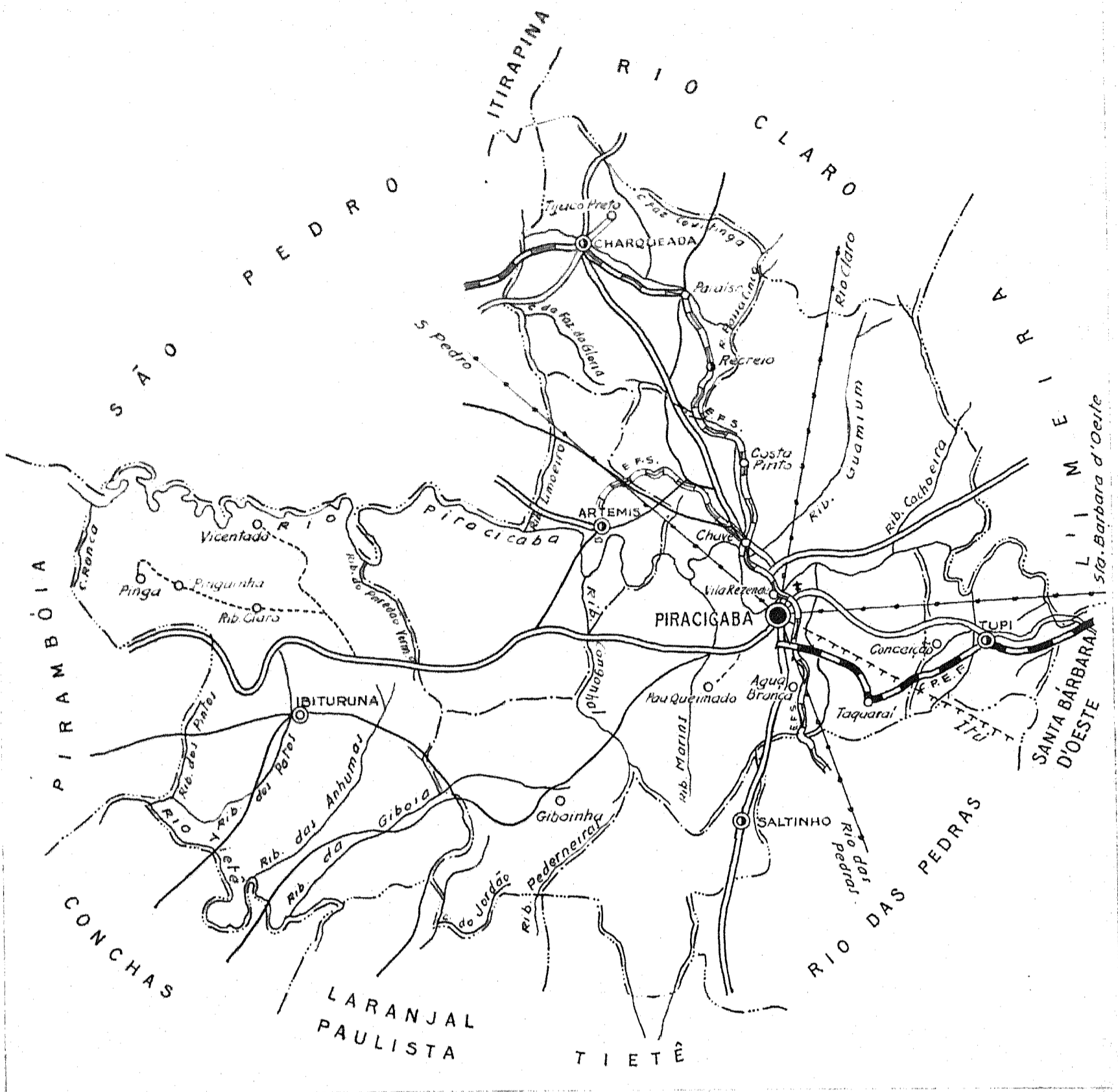
ORGANIZADO E EXECUTADO EM OUTUBRO DE 1948 PELO
INSTITUTO CARTOGRÁFICO CANABRAVA BARREIROS
RUA SENADOR DANTAS, 15-6º ANDAR-TEL. 42-6263-RIO DE JANEIRO



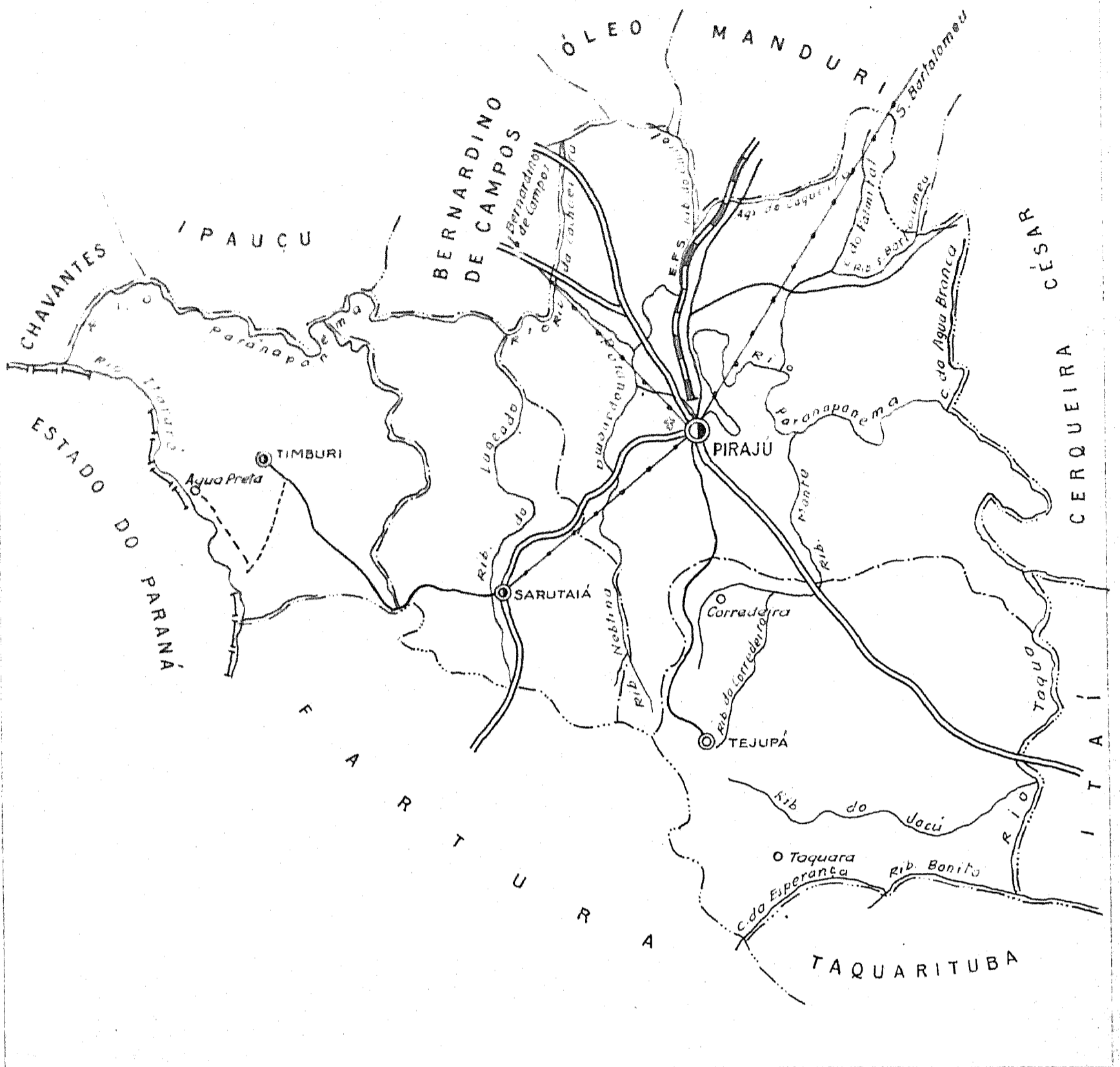
CONVENÇÕES		CARTOGRAMA DOS TRANSPORTES E COMUNICAÇÕES	
CIDADE	VILA	Povoado	Estação
Com agência postal.....		CIDADE	VILA
" agência postal-telegráfico.....		VILA	Povoado
" serviço rádio-telegráfico.....		VILA	Povoado
" serviço rádio-telegráfico de Ferrovias.....		VILA	Povoado
Rede telegráfica.....		VILA	Povoado
Rede telefônica.....		VILA	Povoado
Ferrovias	Rodovias	VILA	Povoado
Bitola larga.....	Federal.....	VILA	Povoado
" corrente.....	Estadual.....	VILA	Povoado
" estreita.....	Municipal.....	VILA	Povoado
Rio e trecho navegável.....		VILA	Povoado
Porto para grandes embarcações.....		VILA	Povoado
" " pequenas embarcações.....		VILA	Povoado
Oceano, lago, lagoa e acude.....		VILA	Povoado
Aeroporto.....	Linha aérea regular.....	VILA	Povoado
Campo de pouso.....	Correio Aéreo Nacional.....	VILA	Povoado
Limites			
Internacional.....	Intermunicipal.....	VILA	Povoado
Interestadual.....	Interdistrital.....	VILA	Povoado
Estrada carroçável.....		VILA	Povoado
		ESC. GRÁFICA	
MUNICÍPIO DE PIQUETE ESTADO DE SÃO PAULO			
INFORMAÇÕES COMPLEMENTARES DO MUNICÍPIO DA SEDE MUNICIPAL			
População.....	8.635	População.....	
Área em K ² 1944-49...	229	Latitude.....S....	22° 37' 04"
Densidade.....		Longitude W.G....	45° 09' 51"
Ponto culminante.....		Altitude.....	
ORGANIZADO E EXECUTADO EM OUTUBRO DE 1948 PELO INSTITUTO CARTOGRAFICO CANABRAVA BARREIROS RUA SENADOR DANTAS, 15-GRANDAR-TEL. 22-6263-RIO DE JANEIRO			



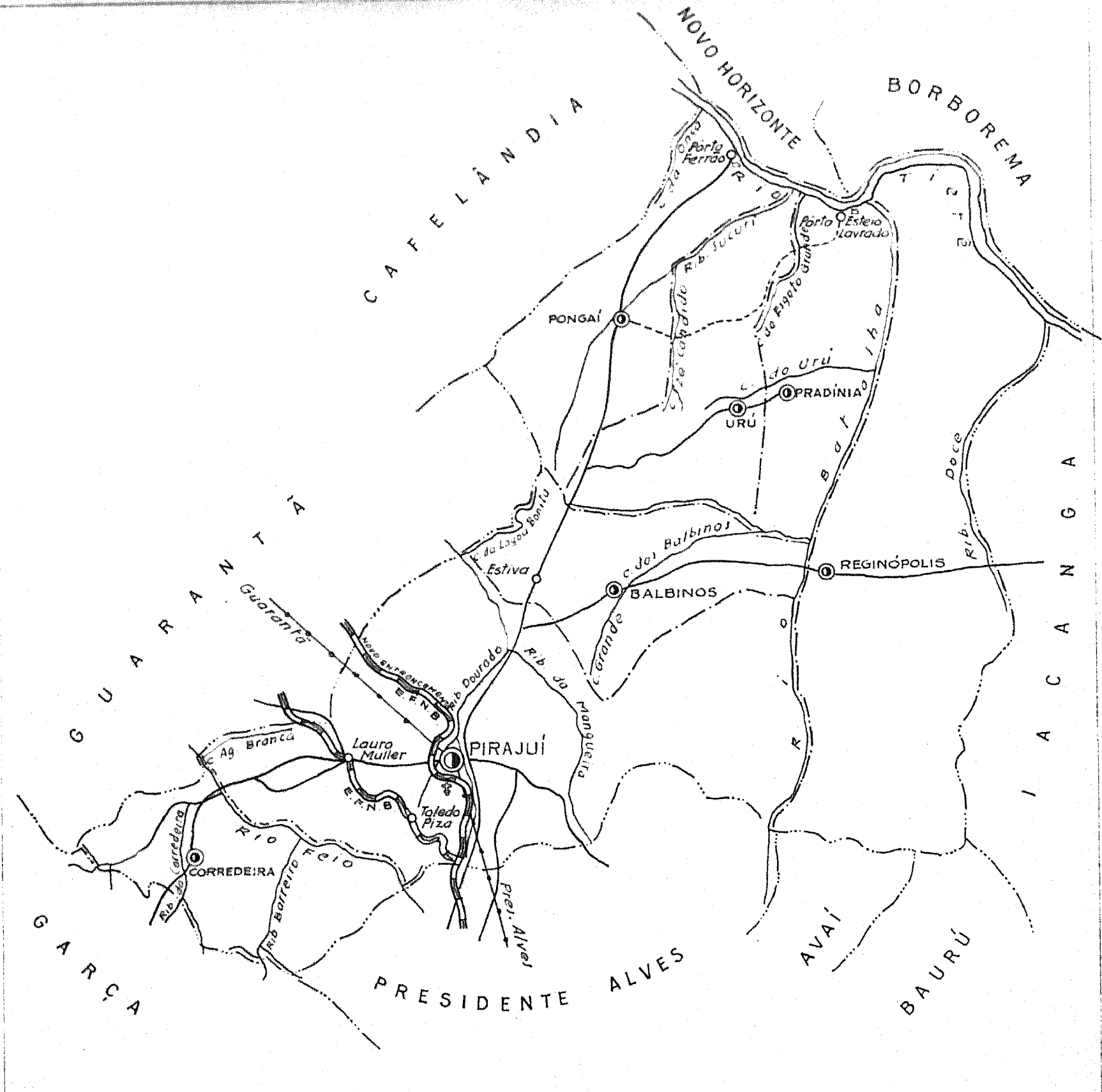
CONVENÇÕES		CARTOGRAMA DOS TRANSPORTES E COMUNICAÇÕES																					
CIDADE	VILA	Povoado	MUNICÍPIO DE PIRACÁIA ESTADO DE SÃO PAULO																				
Com agência postal.....																							
" agência postal-telegráfica.....	" serviço rádio-telegráfico.....	" serviço rádio-telegráfico de Ferrovias.....	<table border="1"> <thead> <tr> <th colspan="2">INFORMAÇÕES DO MUNICÍPIO</th> <th colspan="2">COMPLEMENTARES DA SEDE MUNICIPAL</th> </tr> </thead> <tbody> <tr> <td>População.....</td> <td>12.169</td> <td>População.....</td> <td></td> </tr> <tr> <td>Área em K² 1944-48.....</td> <td>442</td> <td>Latitude..... S.....</td> <td>23° 04' 00" </td> </tr> <tr> <td>Densidade.....</td> <td></td> <td>Longitude W.G.....</td> <td>46° 21' 30" </td> </tr> <tr> <td>Ponto culminante.....</td> <td></td> <td>Altitude.....</td> <td> </td> </tr> </tbody> </table>	INFORMAÇÕES DO MUNICÍPIO		COMPLEMENTARES DA SEDE MUNICIPAL		População.....	12.169	População.....		Área em K ² 1944-48.....	442	Latitude..... S.....	23° 04' 00"	Densidade.....		Longitude W.G.....	46° 21' 30"	Ponto culminante.....		Altitude.....	
INFORMAÇÕES DO MUNICÍPIO		COMPLEMENTARES DA SEDE MUNICIPAL																					
População.....	12.169	População.....																					
Área em K ² 1944-48.....	442	Latitude..... S.....	23° 04' 00"																				
Densidade.....		Longitude W.G.....	46° 21' 30"																				
Ponto culminante.....		Altitude.....																					
Réde telegráfica.....	Réde telefônica.....																						
Ferrovias		Rodovias																					
Bitola larga.....	Federal.....																						
" corrente.....	Estadual.....																						
" estreita.....	Municipal.....																						
Rio e trecho navegável.....																							
Porto para grandes embarcações.....																							
" " pequenas embarcações.....																							
Oceano, lago, lagoa e açude.....																							
Aeroporto.....	Linha aérea regular.....																						
Campo de pouso.....	Correio Aéreo Nacional.....																						
Limites																							
Internacional.....	Intermunicipal.....																						
Interestadual.....	Interdistrital.....																						
Estrada carroçável.....																							
ORGANIZADO E EXECUTADO EM OUTUBRO DE 1948 PELO INSTITUTO CARTOGRAFICO CANABRAVA BARREIROS RUA SENADOR DANTAS, 15-5º ANDAR-TEL. 42-6263-RIO DE JANEIRO																							



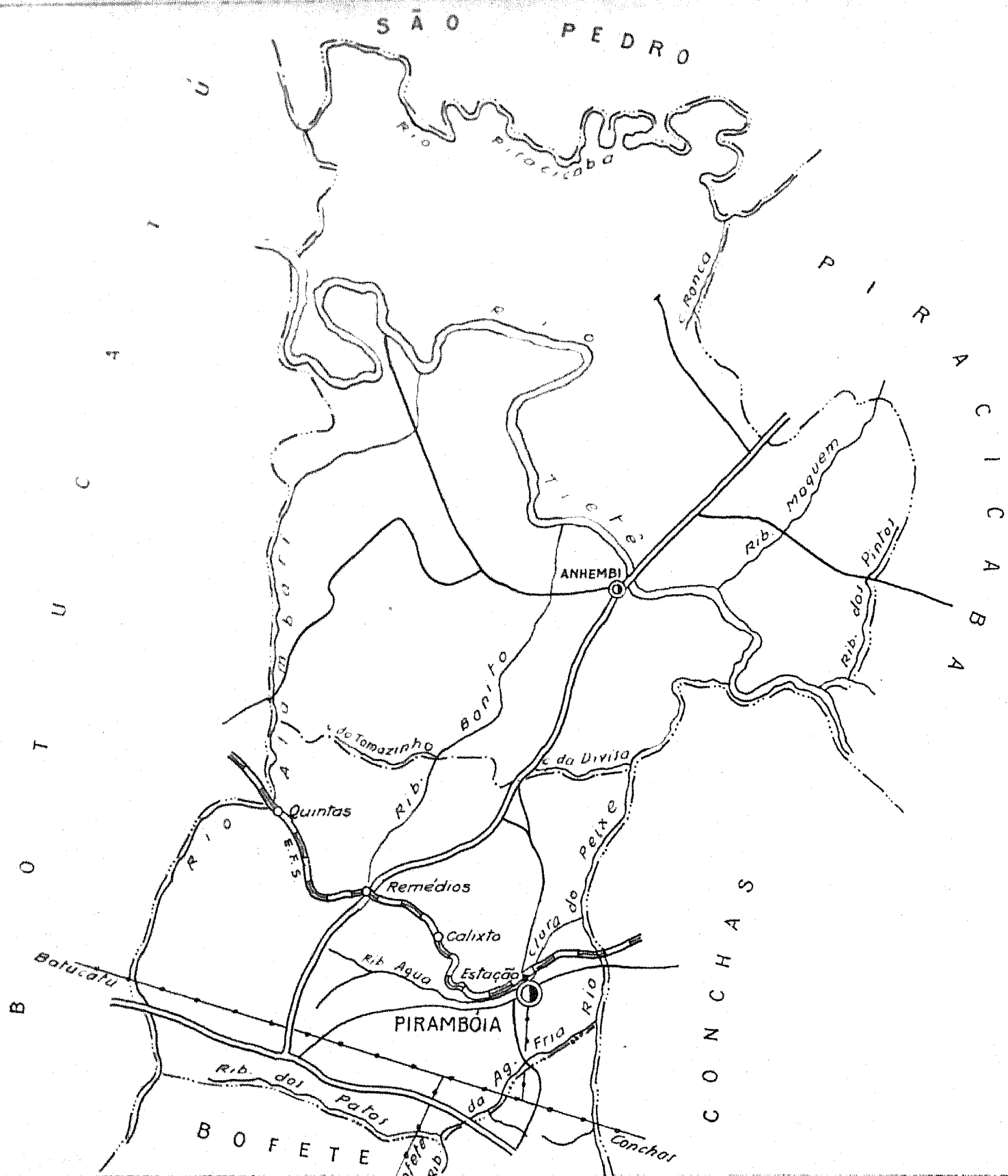
CONVENÇÕES		CARTOGRAMA DOS TRANSPORTES E COMUNICAÇÕES	
CIDADE	VILA	Povoado	Estação
<i>Com agência postal</i>			
" agência postal-telegráfica.....			
" serviço rádio-telegráfico.....			
" serviço rádio-telegráfico de Ferrovias.....			
Rede telegráfica.....			
Rede telefônica.....			
Ferrovias	Rodovias		
Bitola larga.....	Federal.....		
" corrente.....	Estadual.....		
" estreita.....	Municipal.....		
Rio e trecho navegável.....			
Porto para grandes embarcações.....			
" " pequenas embarcações.....			
Oceano, lago, lagoa e ccude.....			
Aeroporto.....	Linha aérea regular.....		
Campo de pouso.....	Correio Aéreo Nacional.....		
Limites			
Internacional.....	Intermunicipal.....		
Interestadual.....	Interdistrital.....		
Estrada carroçável.....			
MUNICÍPIO DE PIRACICABA		ESTADO DE SÃO PAULO	
ESC. GRÁFICA			
INFORMAÇÕES COMPLEMENTARES DO MUNICÍPIO			
População.....	87.416	DA SEDE MUNICIPAL	
Área em K ² 1944-48...	1.522	População.....	1
Densidade.....		Latitude..... S.....	22° 42' 30" 1
Ponto culminante.....		Longitude W.G.....	47° 38' 00" 1
		Altitude.....	1
ORGANIZADO E EXECUTADO EM OUTUBRO DE 1948 PELO INSTITUTO CARTOGRAFICO CANABRAVA BARREIROS RUA SENADOR DANTAS, 15-6º ANDAR-TEL. 42-5263-RIO DE JANEIRO			



CONVENÇÕES		CARTOGRAMA DOS TRANSPORTES E COMUNICAÇÕES	
CIDADE	VILA	Povoado	Estação
Com agência postal.....			
" agência postal-telegráfica.....			
" serviço rádio-telegráfico.....			
" serviço rádio-telegráfico de Ferrovias.....			
Rêde telegráfica.....	+++++		
Rêde telefônica.....	-----		
Ferrovias	Rodovias		
Bitola larga.....	Federal.....		
" corrente.....	Estadual.....		
" estreita.....	Municipal.....		
Rio e trecho navegável.....			
Porto para grandes embarcações.....			
" " pequenas embarcações.....			
Oceano, lago, lagoa e acude.....			
Aeroporto.....	Linha aérea regular.....		
Campo de pouso.....	Correio Aéreo Nacional.....		
Limites			
Internacional.....	Intermunicipal.....		
Interestadual.....	Interdistrital.....		
Estrada carroçavel.....			
		ESC. GRÁFICA 	
		INFORMAÇÕES COMPLEMENTARES DO MUNICÍPIO	
População.....	26.171	População.....	1.111
Área em K ² 1944-48...	956	Latitude..... S.....	23° 11' 44"
Densidade.....		Longitude W.G.....	49° 22' 28"
Ponto culminante.....		Altitude.....	
ORGANIZADO E EXECUTADO EM OUTUBRO DE 1948 PELO INSTITUTO CARTOGRAFICO CANABRAVA BARREIROS RUA SENADOR DANTAS, 15-6º ANDAR - TEL. 42-6263 - RIO DE JANEIRO			



CONVENÇÕES		CARTOGRAMA DOS TRANSPORTES E COMUNICAÇÕES	
CIDADE ●	VILA ○	População	ESTADO DE SÃO PAULO
Com agência postal.....	Estação ●	DO MUNICÍPIO	DA SEDE MUNICIPAL
" agência postal-telegráfica.....	Estação ●	População..... 48.007	População.....
" serviço rádio-telegráfico.....	Estação ●	Área em Km ² 1944-48... 1.547	Latitude..... S... 22° 00' 04"
" serviço rádio-telegráfico de Ferrovias.....	Estação ●	Densidade.....	Longitude W.G.... 49° 27' 24"
Rêde telegráfica.....	Estação ●	Ponto culminante.....	Altitude.....
Rêde telefônica.....	Estação ●		
Ferrovias	Rodovias		
Bitola larga.....	Federal.....		
" corrente.....	Estadual.....		
" estreita.....	Municipal.....		
Rio e trecho navegável.....			
Porto para grandes embarcações.....			
" " pequenas embarcações.....			
Oceano, lago, lagoa e açude.....			
Aeroporto.....	Linha aérea regular.....		
Campo de pouso.....	Correio Aéreo Nacional.....		
Limites			
Internacional.....	Intermunicipal.....		
Interestadual.....	Interdistrital.....		
Entrada carroçável.....			
ORGANIZADO E EXECUTADO EM OUTUBRO DE 1948 PELO INSTITUTO CARTOGRÁFICO CANABRAVA BARREIROS RUA SENADOR DANTAS, 15-6º ANDAR-TEL. 42-6253-RIO DE JANEIRO			




CONVENÇÕES

CIDADE	VILA	Povoado	Estação	CIDADE	VILA	Povoado	
Com agência postal.....							
" agência postal-telegráfica.....							
" serviço rádio-telegráfico.....							
" serviço rádio-telegráfico de ferrovias.....							
Rede telegráfica.....							
Rede telefônica.....							
Ferrovias		Rodovias					
Bitola larga.....		Federal.....					
" corrente.....		Estadual.....					
" estreita.....		Municipal.....					
Rio e trecho navegável.....							
Porto para grandes embarcações.....							
" " pequenas embarcações.....							
Oceano, lago, lagoa e acude.....							
Aeroporto.....		Linha aérea regular.....					
Campo de pouso.....		Correio Aéreo Nacional.....					
Limites							
Internacional.....		Intermunicipal.....					
Interestadual.....		Interdistrital.....					
Estrada asfaltável.....							

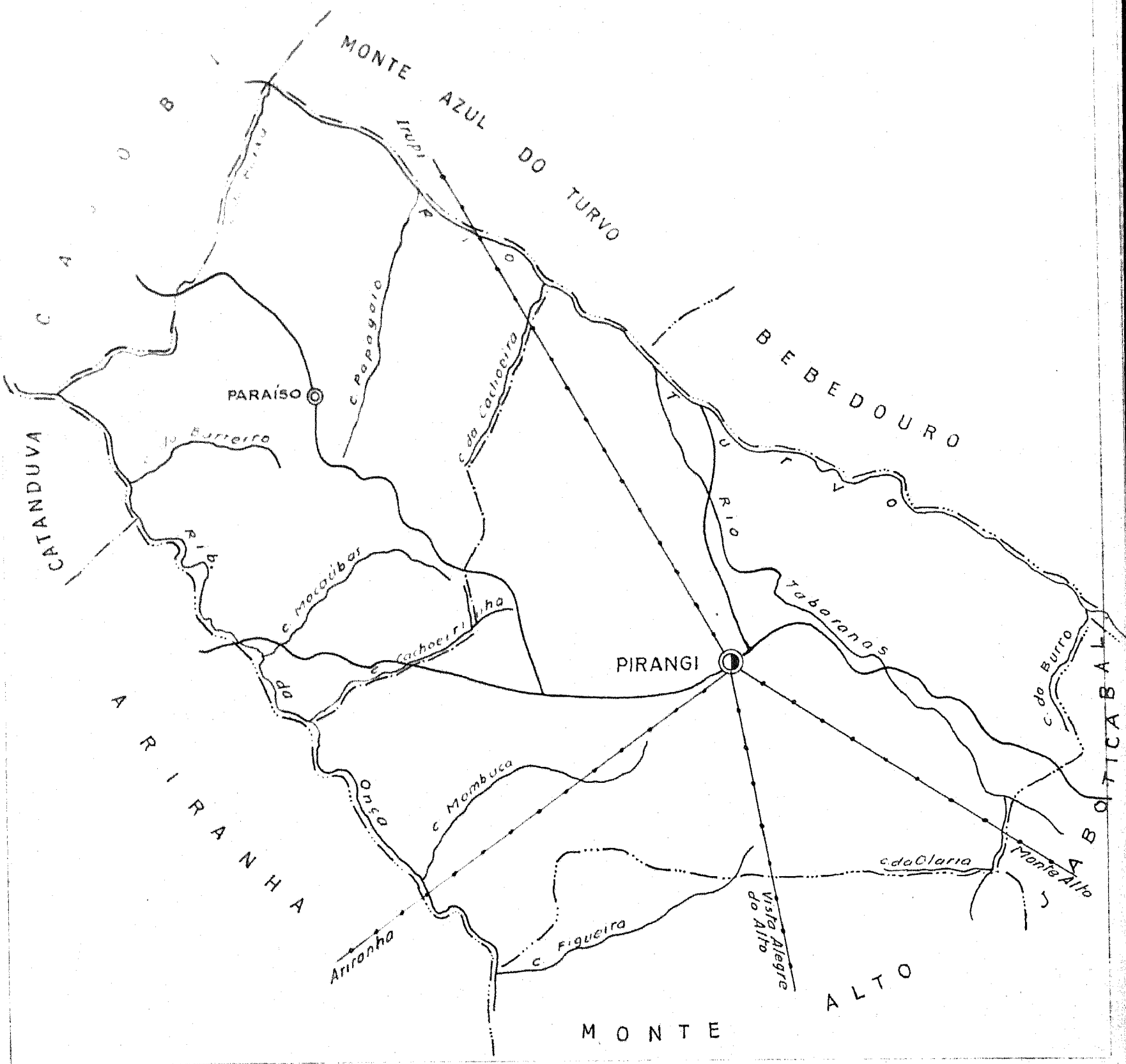
CARTOGRAMA DOS TRANSPORTES E COMUNICAÇÕES

MUNICÍPIO DE PIRAMBÓIA
ESTADO DE SÃO PAULO



INFORMAÇÕES DO MUNICÍPIO		COMPLEMENTARES DA SEDE MUNICIPAL	
População.....	5.736	População.....	1
Área em K ² 1944-48...	751	Latitude..... S...	22° 55' 00"
Densidade.....	1	Longitude W.G....	48° 09' 00"
Ponto culminante.....	1	Altitude.....	1

ORGANIZADO E EXECUTADO EM OUTUBRO DE 1948 PELO
INSTITUTO CARTOGRÁFICO CANABRAVA BARREIROS
RUA SENADOR DANTAS, 15-6º ANDAR - TEL. 42-6263 - RIO DE JANEIRO



CONVENÇÕES

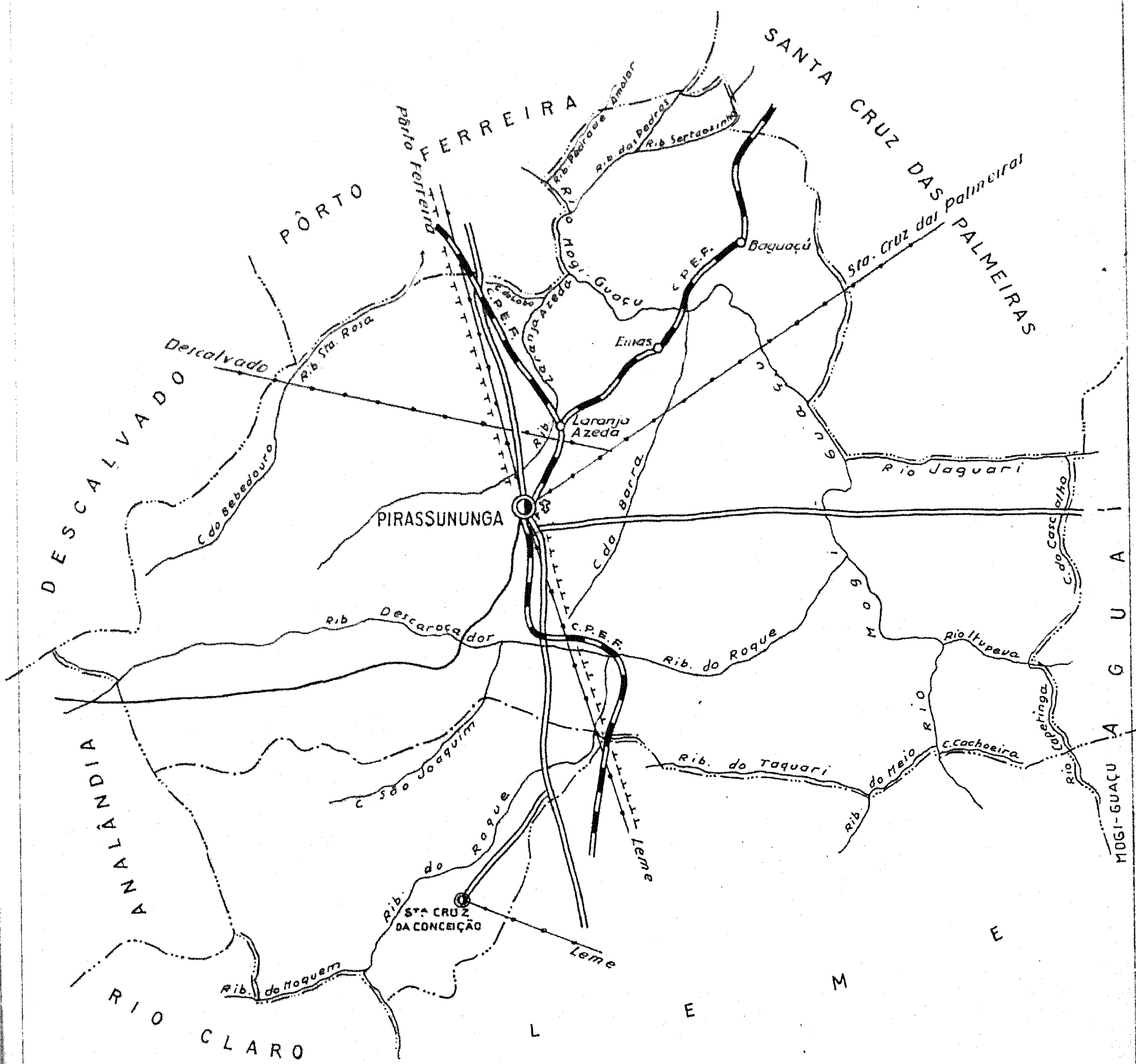
CIDADE	VILA	População	Estação
Com agência postal			
Com agência postal-telegráfica			
Com serviço rádio-telegráfico			
Com serviço rádio-telegráfico de Ferrovias			
Rede telegráfica			
Rede telefônica			
Ferrovias	Rodovias		
Bitola larga	Federal		
" corrente	Estadual		
" estreita	Municipal		
Rio e trecho navegável			
Porto para grandes embarcações			
" " pequenas embarcações			
Oceano, lago, lagoa e acúde			
Aeroporto	Linha aérea regular		
Campo de pouso	Correio Aéreo Nacional		
Limites			
Internacional	Intramunicipal		
Interestadual	Interdistrital		
Estrada carroçável			

CARTOGRAMA DOS TRANSPORTES E COMUNICAÇÕES

MUNICÍPIO DE PIRANGÍ
ESTADO DE SÃO PAULO

INFORMAÇÕES DO MUNICÍPIO		COMPLEMENTARES DA SEDE MUNICIPAL	
População	13.953	População	
Área em Km ² 1944-48	361	Latitude	21° 05' 30"
Densidade		Longitude W.G.	48° 40' 00"
Ponto culminante		Altitude	

ORGANIZADO E EXECUTADO EM OUTUBRO DE 1948 PELO
 INSTITUTO CARTOGRAFICO CANABRAVA BARREIROS
 RUA SENADOR DANTAS, 15-GRANBAR-TEL. 42-6263-RIO DE JANEIRO



CONVENÇÕES

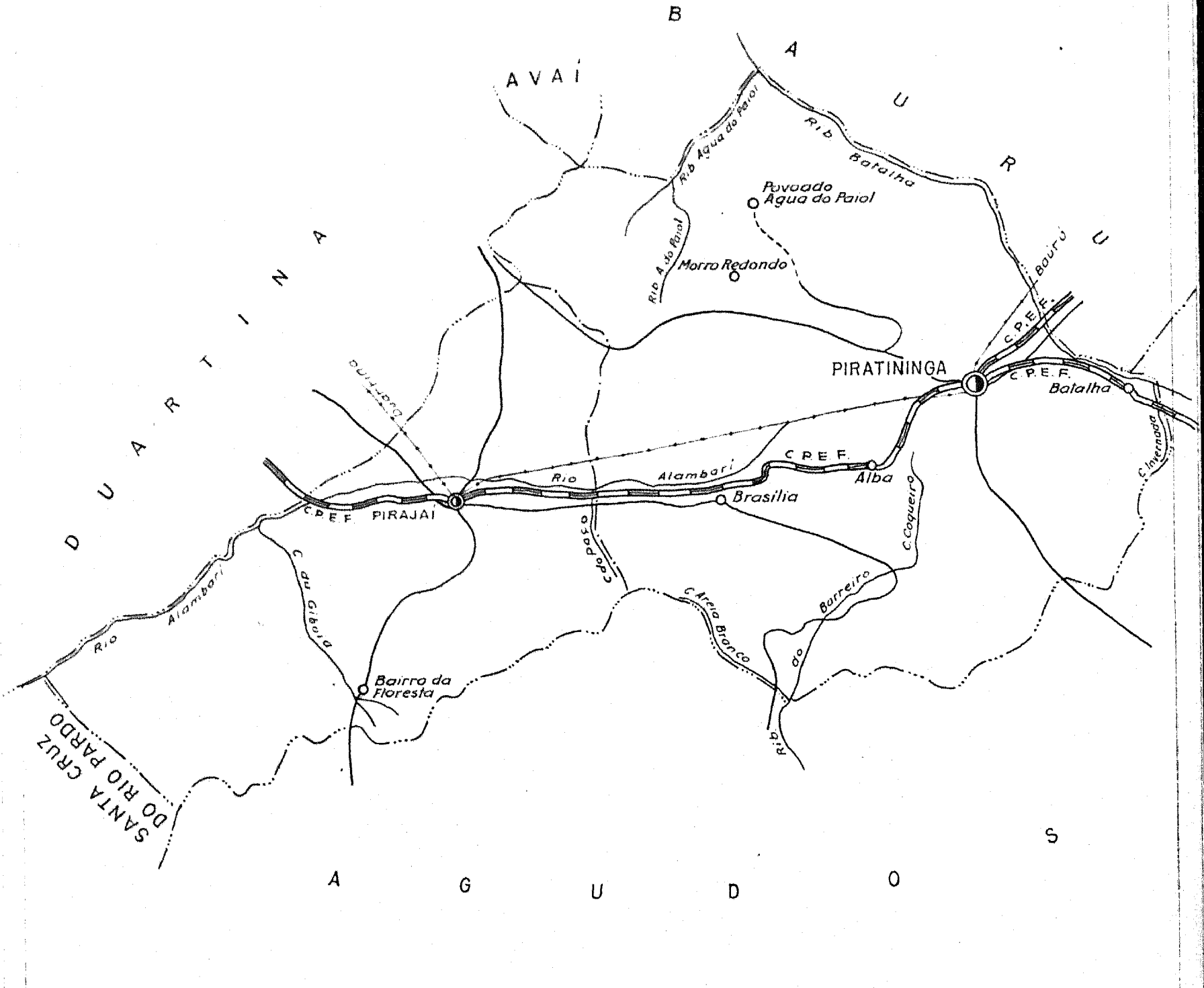
CIDADE (●)	VILA (○)	População & Estação	CIDADE (●)	VILA (○)	População
Com agência postal	Com agência postal-telegráfica	Com agência rádio-telegráfica	Com agência rádio-telegráfica de Ferrovias	Estação telegráfica	Estação telefônica
Rodovias	Rodovias	Rodovias	Rodovias	Rodovias	Rodovias
Alça larga	Alça larga	Alça larga	Alça larga	Alça larga	Alça larga
Alça estreita	Alça estreita	Alça estreita	Alça estreita	Alça estreita	Alça estreita
Rio e trecho navegável	Rio e trecho navegável	Rio e trecho navegável	Rio e trecho navegável	Rio e trecho navegável	Rio e trecho navegável
Aberto para grandes embarcações	Aberto para grandes embarcações	Aberto para grandes embarcações	Aberto para grandes embarcações	Aberto para grandes embarcações	Aberto para grandes embarcações
Aberto para pequenas embarcações	Aberto para pequenas embarcações	Aberto para pequenas embarcações	Aberto para pequenas embarcações	Aberto para pequenas embarcações	Aberto para pequenas embarcações
Canal, lago, lagoa e cede	Canal, lago, lagoa e cede	Canal, lago, lagoa e cede	Canal, lago, lagoa e cede	Canal, lago, lagoa e cede	Canal, lago, lagoa e cede
Carroporta	Carroporta	Carroporta	Carroporta	Carroporta	Carroporta
Composto	Composto	Composto	Composto	Composto	Composto
Limites	Limites	Limites	Limites	Limites	Limites
Internacional	Internacional	Internacional	Internacional	Internacional	Internacional
Intermunicipal	Intermunicipal	Intermunicipal	Intermunicipal	Intermunicipal	Intermunicipal
Interestadual	Interestadual	Interestadual	Interestadual	Interestadual	Interestadual
Interdistrital	Interdistrital	Interdistrital	Interdistrital	Interdistrital	Interdistrital
Extra-territorial	Extra-territorial	Extra-territorial	Extra-territorial	Extra-territorial	Extra-territorial

CARTOGRAMA DOS TRANSPORTES E COMUNICAÇÕES

MUNICÍPIO DE PIRASSUNUNGA
ESTADO DE SÃO PAULO

INFORMAÇÕES DO MUNICÍPIO		INFORMAÇÕES COMPLEMENTARES DA SEDE MUNICIPAL	
População	25.922	População	11.111
Área em Km ²	1944,48	Latitude	22° 00' 00"
Densidade	13,33	Longitude W.G.	47° 25' 42"
Ponto culminante		Altitude	

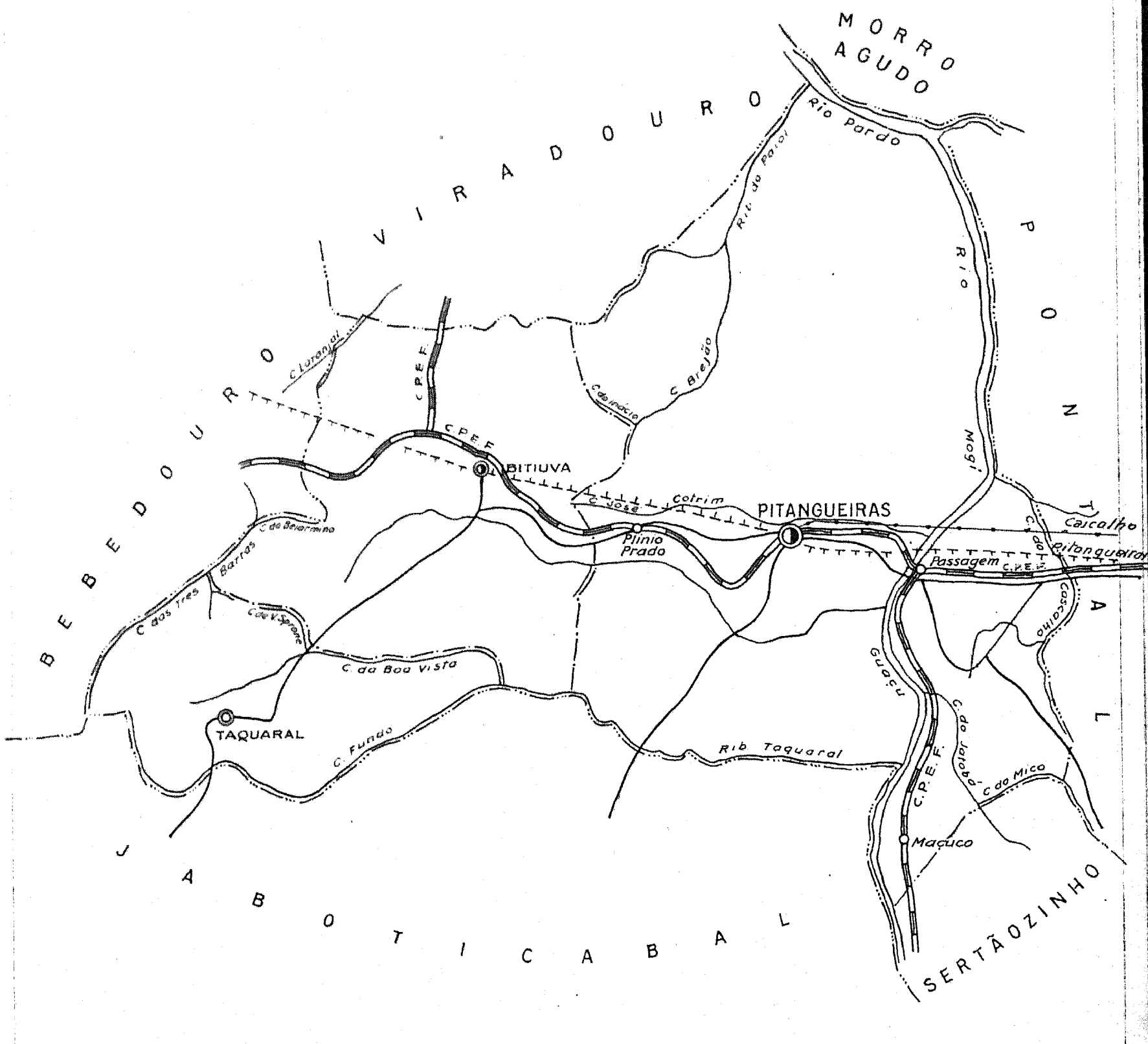
ORGANIZADO E EXECUTADO EM OUTUBRO DE 1948 PELO
INSTITUTO CARTOGRAFICO CANABRAVA BARREIROS
PÇA SENADOR DANTAS, 15-6º ANDAR-TEL. 42-6263-RIO DE JANEIRO



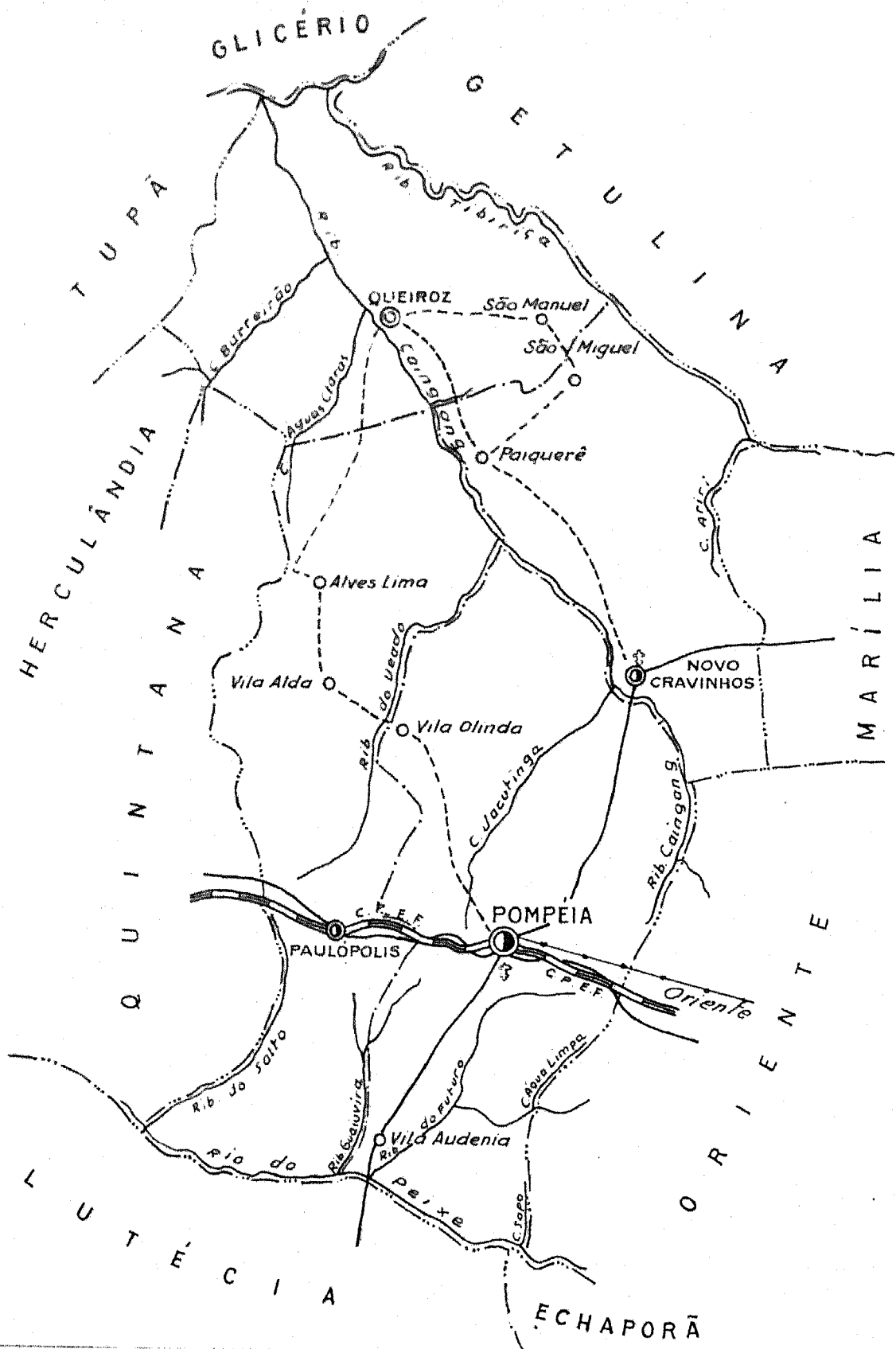
CONVENÇÕES		CARTOGRAMA DOS TRANSPORTES E COMUNICAÇÕES	
CIDADE (●)	VILA (○)	Paçoada (○)	Estação (●)
Agência postal (○)	Agência postal-telegráfica (●)	Serviço rádio-telegráfico (○)	Serviço rádio-telegráfico de Ferrovias (●)
Rede telegráfica (---)	Rede telefônica (---)	Ferrovias	Rodovias
Batela larga (—)	Batela estreita (—)	Federal (—)	Estadual (—)
Municipal (—)	Rio e trecho navegável (—)	Posto para grandes embarcações (▲)	Posto para pequenas embarcações (▲)
Oceano, lago, lagoa e açude (—)	Aeroporto (—)	Linhas aéreas regulares (—)	Correio Aéreo Nacional (—)
Campos de pouso (—)	Limites	Internacional (---)	Intermunicipal (---)
Interestadual (---)	Intraestadual (---)	Estadual carroçável (---)	

MUNICÍPIO DE PIRATININGA		ESTADO DE SÃO PAULO	
INFORMAÇÕES DO MUNICÍPIO		INFORMAÇÕES DA SEDE MUNICIPAL	
População.....	21.717	População.....	
Área em K ² 1944-48...	7.02	Latitude...S.....	22° 23' 00"
Densidade.....		Longitude W.G.....	49° 08' 30"
Ponto culminante.....		Altitude.....	

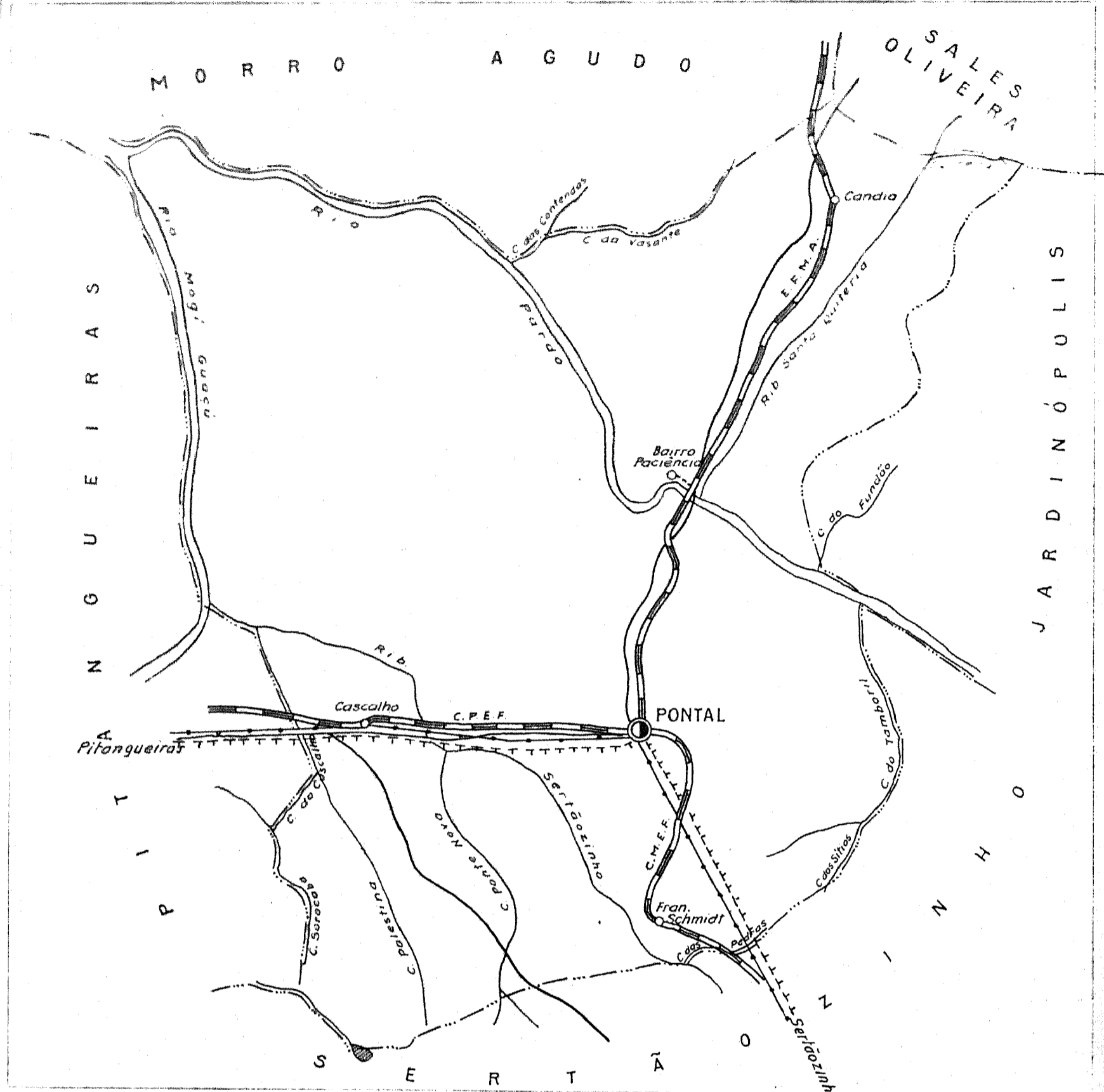
ORGANIZADO E EXECUTADO EM OUTUBRO DE 1948 PELO
 INSTITUTO CARTOGRÁFICO CANABRAVA BARREIROS
 RUA SENADOR DANTAS, 15-GRANDAR-TEL. 42-6263-RIO DE JANEIRO



CONVENÇÕES		CARTOGRAMA DOS TRANSPORTES E COMUNICAÇÕES	
CIDADE	VILA	Povoado	Estação
Com agência postal.....			
" agência postal-telegráfica.....			
" serviço rádio-telegráfico.....			
" serviço rádio-telegráfico de Ferrovias.....			
Réde telegráfica.....	+++++		
Réde telefônica.....	-----		
Ferrovias	Rodovias		
B.tola larga.....	Federal.....		
" corrente.....	Estadual.....		
" estreita.....	Municipal.....		
Rio e trecho navegável.....			
Porto para grandes embarcações.....			
" " pequenas embarcações.....			
Oceano, lago, lagoa e açude.....			
Aeroporto.....	Linha aérea regular.....		
Campo de pouso.....	Correio Aéreo Nacional.....		
Limites			
Internacional.....	Intermunicipal.....		
Interestadual.....	Interdistrital.....		
Estrada carroçável.....	-----		
		MUNICÍPIO DE PITANGUEIRAS	
		ESTADO DE SÃO PAULO	
		ESC. GRÁFICA	
		[Scale bar]	
		INFORMAÇÕES COMPLEMENTARES	
		DO MUNICÍPIO	
População.....	15 2951	População.....	
Área em K ² 1944-48.....	475	Latitude...S.....	21° 00' 48"
Densidade.....		Longitude W.G.....	48° 13' 03"
Ponto culminante.....		Altitude.....	
		DA SEDE MUNICIPAL	
ORGANIZADO E EXECUTADO EM OUTUBRO DE 1948 PELO			
INSTITUTO CARTOGRÁFICO CANABRAVA BARREIROS			
RUA SENADOR DANTAS, 15-6º ANDAR-TEL. 42-6263-RIO DE JANEIRO			



<h3>CONVENÇÕES</h3> <p> CIDADE VILA <i>Povoado</i> <i>Estação</i> Agência postal Agência postal-telegráfica Serviço rádio-telegráfico Serviço rádio-telegráfico de Ferrovias Rede telegráfica Rede telefônica Ferrovias Rodovias Bitola larga Federal " corrente Estadual " estreito Municipal Rio e trecho navegável Porto para grandes embarcações " " pequenas embarcações Oceano, lago, lagoa e crude Aeroporto Linha aérea regular Campo de pouso Correio Aéreo Nacional Limites Internacional Intermunicipal Interestadual Interdistrital Estrada carroçável </p>		<h3>CARTOGRAMA DOS TRANSPORTES E COMUNICAÇÕES</h3> <p> MUNICÍPIO DE POMPEIA ESTADO DE SÃO PAULO </p> <p> ESC. GRÁFICA </p>	
<h3>INFORMAÇÕES DO MUNICÍPIO</h3> <p> População..... 40.507 Área em K² 1944-48... 9731 Densidade..... 1 Ponto culminante..... 1 </p>		<h3>COMPLEMENTARES DA SEDE MUNICIPAL</h3> <p> População..... 1 Latitude S..... 22° 06' 27"] Longitude W.G..... 50° 10' 33"] Altitude.....] </p>	
<p> ORGANIZADO E EXECUTADO EM OUTUBRO DE 1948 PELO INSTITUTO CARTOGRÁFICO CANABRAVA BARREIROS RUA SENADOR DANTAS, 15-6º ANDAR-TEL. 42-5263-RIO DE JANEIRO </p>			



CONVENÇÕES **CARTOGRAMA DOS TRANSPORTES E COMUNICAÇÕES**
MUNICÍPIO DE PONTAL
ESTADO DE SÃO PAULO

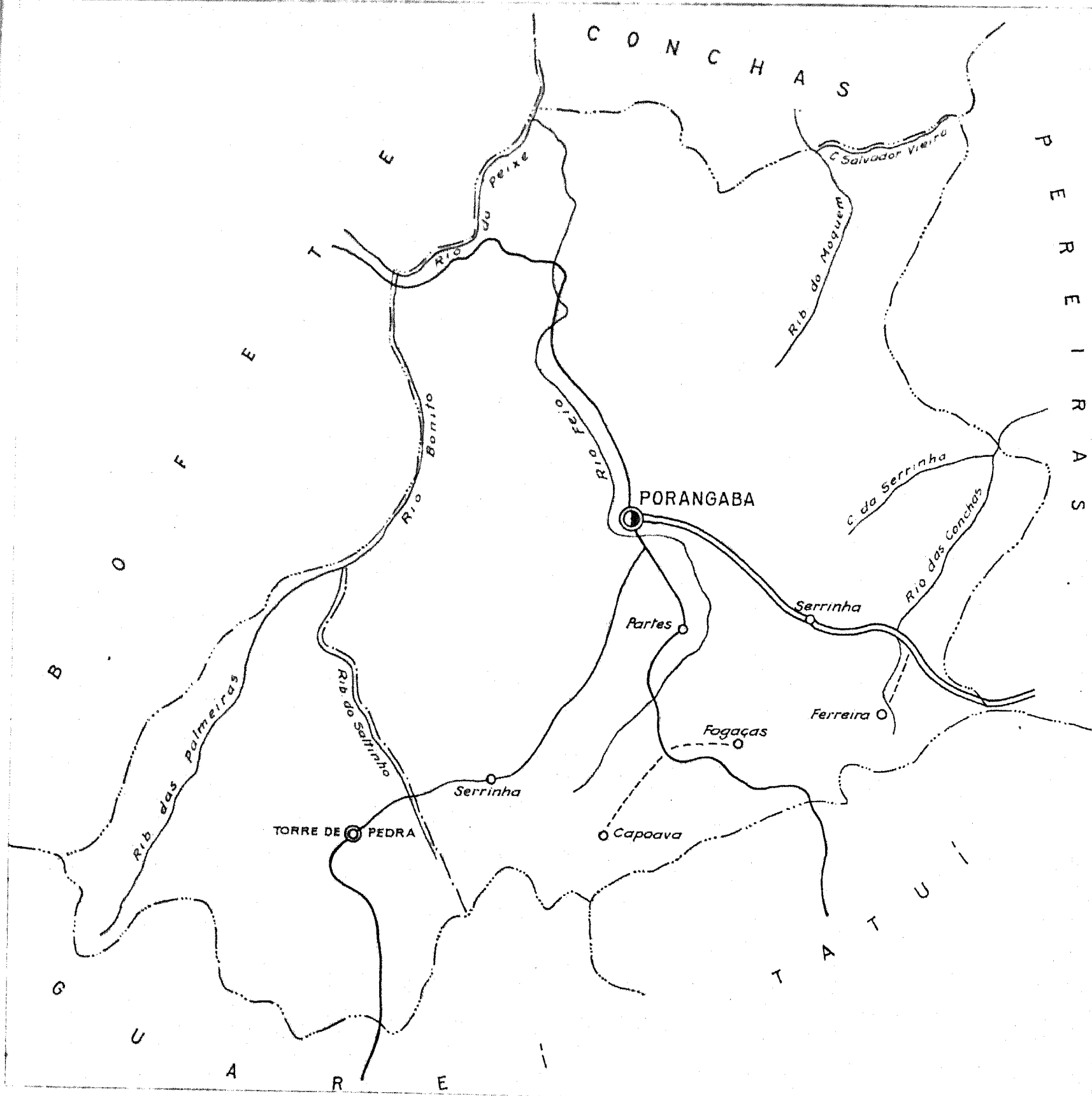
ESC. GRÁFICA

CIDADE	VILA	POVOADO
(Large circle with dot)	(Small circle with dot)	(Small circle)

Com agência postal	(Circle with cross)
" agência postal-telegráfica	(Circle with star)
" serviço rádio-telegráfico	(Circle with plus)
" serviço rádio-telegráfico de ferrovias	(Circle with dot and plus)
Rede telegráfica	(Dashed line with dots)
Rede telefônica	(Dashed line)
Ferrovias	(Solid line with cross-ticks)
Batalha larga	(Thick solid line)
" corrente	(Thin solid line)
" estreita	(Dashed line)
Rio e trecho navegável	(Wavy line)
Porto para grandes embarcações	(Large triangle)
" " pequenas embarcações	(Small triangle)
Oceano, lago, lagoa e açude	(Hatched area)
Aeroporto	(Plane icon)
Campo de pouso	(Star icon)
Limites	
Internacional	(Dotted line)
Inierestadual	(Dashed line)
Entrada carroçavel	(Dashed line with cross-ticks)

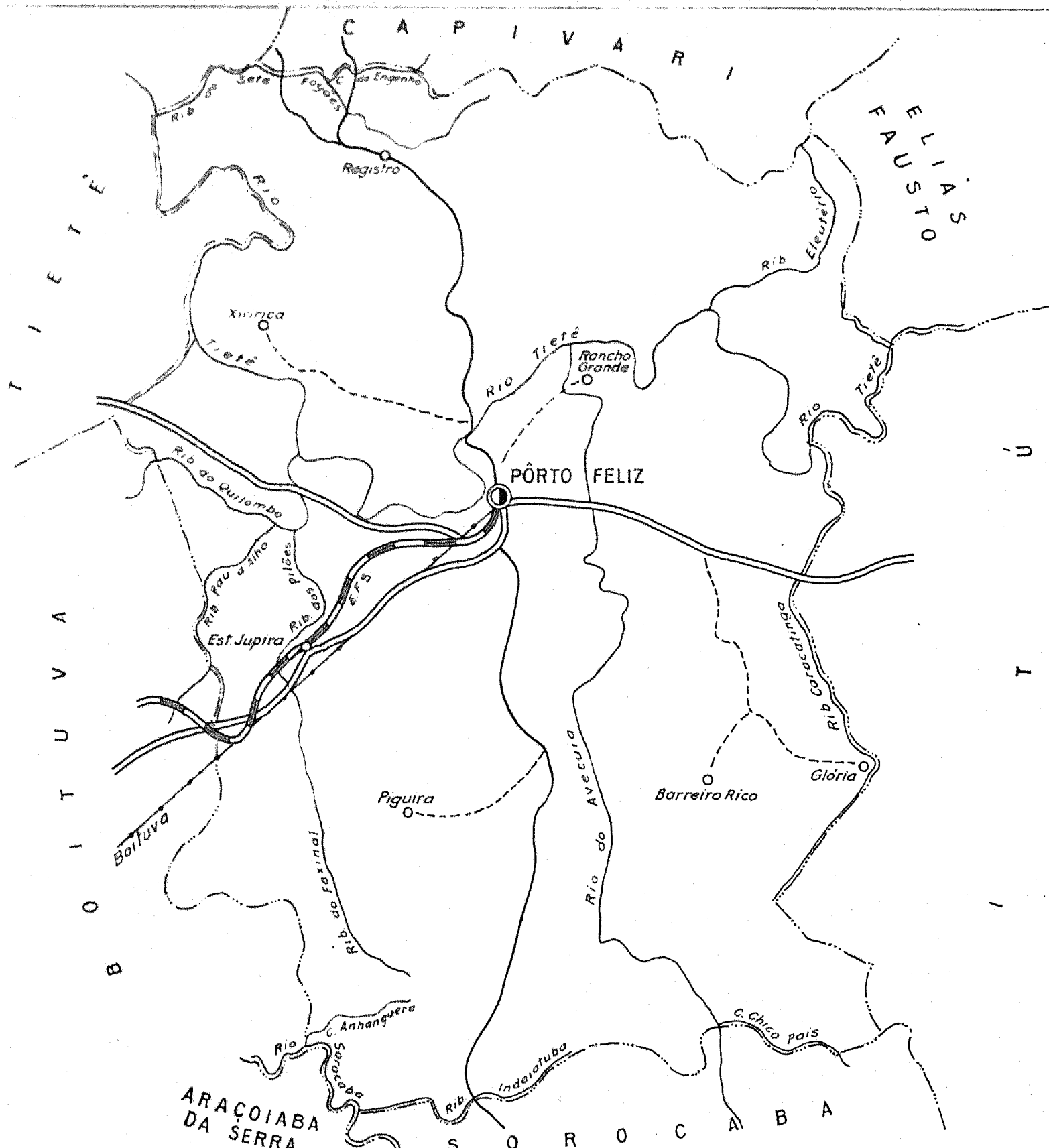
DO MUNICÍPIO	DA SEDE MUNICIPAL
População..... 9.987	População.....
Área em K ² 1344-48...	366
Densidade.....	1
Ponto culminante.....	1
Latitude..... 21° 01' 45"	3
Longitude W.G.... 48° 02' 27"	3
Altitude.....	1

ORGANIZADO E EXECUTADO EM OUTUBRO DE 1948 PELO
 INSTITUTO CARTOGRÁFICO CANABRAVA BARREIROS
 RUA SENADOR DANTAS, 15-6º ANDAR-TEL. 42-6263-RIO DE JANEIRO



CONVENÇÕES

<p>CIDADE VILA Povoado Estação </p> <p>Com agência postal..... </p> <p>agência postal-telegráfica..... </p> <p>serviço rádio-telegráfico..... </p> <p>serviço rádio-telegráfico de ferrovias..... </p> <p>Rede telegráfica..... </p> <p>Rede telefônica..... </p> <p>Ferrovias..... </p> <p>Rodovias..... </p> <p>Bitola larga..... Federal..... </p> <p>" corrente..... Estadual..... </p> <p>" estreita..... Municipal..... </p> <p>Rio e trecho navegável..... </p> <p>Porto para grandes embarcações..... </p> <p>" " pequenas embarcações..... </p> <p>Oceano, lago, lagoa e apude..... </p> <p>Aeroporto..... Linha aérea regular..... </p> <p>Tempo de pouso..... Correio Aéreo Nacional..... </p> <p>Limites</p> <p>Internacional..... Intermunicipal..... </p> <p>Interestadual..... Interdistrital..... </p> <p>Estrada carroçável..... </p>	<h3 style="text-align: center;">CARTOGRAMA DOS TRANSPORTES E COMUNICAÇÕES</h3> <p style="text-align: center;">MUNICÍPIO DE PORANGABA ESTADO DE SÃO PAULO</p> <div style="text-align: right; border: 1px solid black; padding: 2px;"> <p>ESC. GRÁFICA</p> </div> <table border="1" style="width: 100%; border-collapse: collapse;"> <thead> <tr> <th colspan="2" style="text-align: center;">INFORMAÇÕES DO MUNICÍPIO</th> <th colspan="2" style="text-align: center;">COMPLEMENTARES DA SEDE MUNICIPAL</th> </tr> </thead> <tbody> <tr> <td>População.....</td> <td style="text-align: right;">11.138</td> <td>População.....</td> <td style="text-align: right;">1</td> </tr> <tr> <td>Área em Km² 1844-48.....</td> <td style="text-align: right;">321</td> <td>Latitude.....</td> <td style="text-align: right;">9... 23° 10' 30"</td> </tr> <tr> <td>Densidade.....</td> <td style="text-align: right;">1</td> <td>Longitude W.G.....</td> <td style="text-align: right;">48° 07' 30"</td> </tr> <tr> <td>Ponto culminante.....</td> <td style="text-align: right;">1</td> <td>Altitude.....</td> <td style="text-align: right;">1</td> </tr> </tbody> </table> <p style="text-align: center; font-size: small;">ORGANIZADO E EXECUTADO EM OUTUBRO DE 1948 PELO INSTITUTO CARTOGRÁFICO CANABRAVA BARREIROS RUA SENADOR DANTAS, 15-6º ANDAR-TEL. 62-6263-RIO DE JANEIRO</p>	INFORMAÇÕES DO MUNICÍPIO		COMPLEMENTARES DA SEDE MUNICIPAL		População.....	11.138	População.....	1	Área em Km ² 1844-48.....	321	Latitude.....	9... 23° 10' 30"	Densidade.....	1	Longitude W.G.....	48° 07' 30"	Ponto culminante.....	1	Altitude.....	1
INFORMAÇÕES DO MUNICÍPIO		COMPLEMENTARES DA SEDE MUNICIPAL																			
População.....	11.138	População.....	1																		
Área em Km ² 1844-48.....	321	Latitude.....	9... 23° 10' 30"																		
Densidade.....	1	Longitude W.G.....	48° 07' 30"																		
Ponto culminante.....	1	Altitude.....	1																		



CONVENÇÕES

CIDADE	VILA	Povoado	Estação
Com agência postal	agência postal-telegráfica	serviço rádio-telegráfico	serviço rádio-telegráfico de Ferrovias
Rede telegráfica	Rede telefônica	Ferrovias	Rodovias
Bitola larga	corrente	estreita	Federal
			Estadual
			Municipal
Rio e trecho navegável	Porto para grandes embarcações	pequenas embarcações	Oceano, lago, lagoa e acude
Aeroporto	Linha aérea regular	Correio Aéreo Nacional	Limite
Campos de pouso	Internacional	Intermunicipal	Interestadual
		Interdistrital	Estrada carroçável

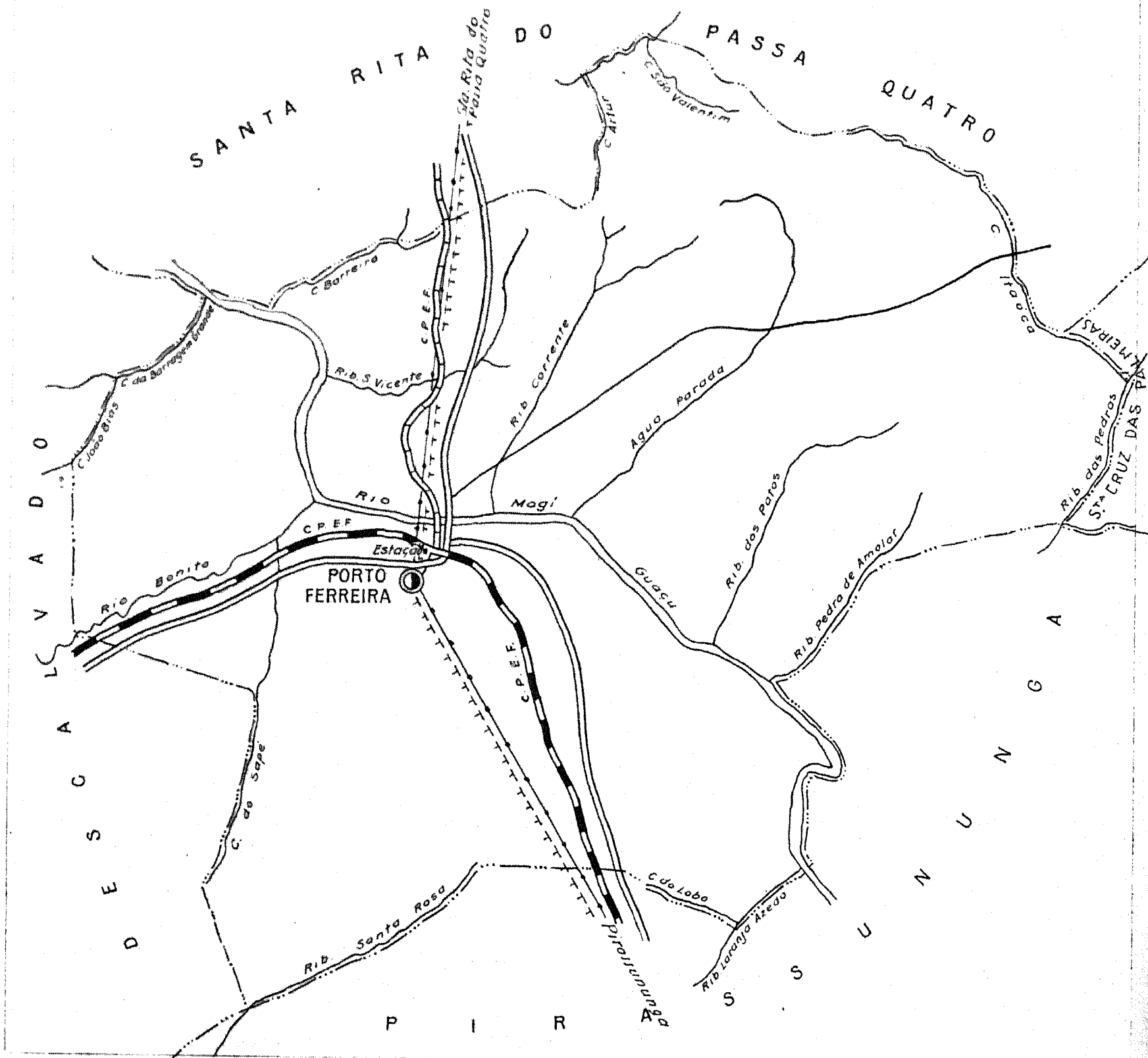
CARTOGRAMA DOS TRANSPORTES E COMUNICAÇÕES

MUNICÍPIO DE PÔRTO FELIZ
ESTADO DE SÃO PAULO

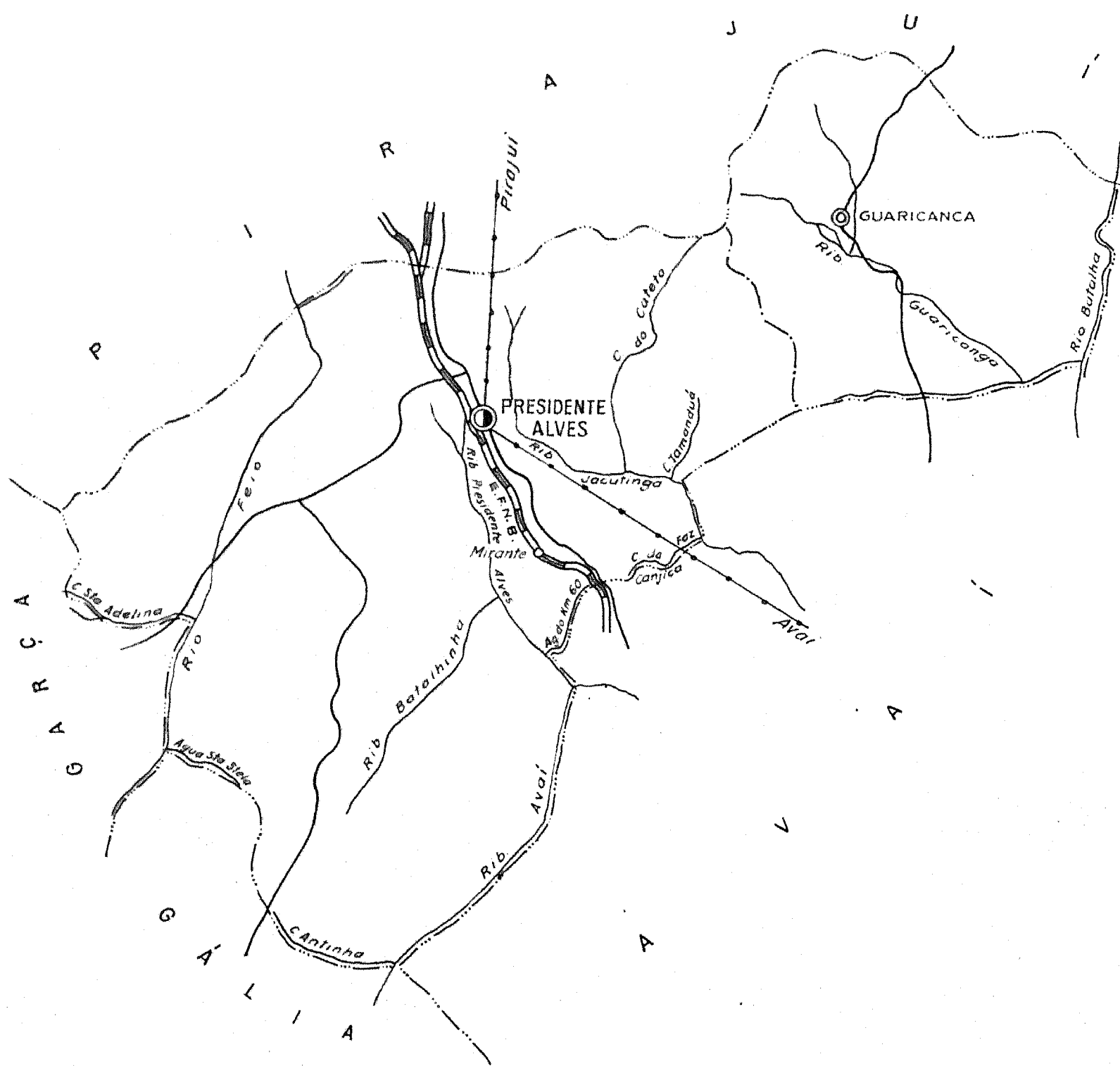
INFORMAÇÕES DO MUNICÍPIO		INFORMAÇÕES DA SEDE MUNICIPAL	
População	19.520	População	1.111
Área em Km² 1944-48	565	Latitude	23° 15' 00"
Densidade		Longitude W.G.	47° 29' 21"
Ponto culminante		Altitude	

ESC. GRÁFICA

ORGANIZADO E EXECUTADO EM OUTUBRO DE 1948 PELO
INSTITUTO CARTOGRÁFICO CANABRAVA BARREIROS
RUA SENADOR DANTAS, 15-6º ANDAR-TEL. 42-6263-RIO DE JANEIRO



CONVENÇÕES		CARTOGRAMA DOS TRANSPORTES E COMUNICAÇÕES	
CIDADE (●) VILA (○) Povoados (○) Estações (●)		MUNICÍPIO DE PÔRTO FERREIRA	
Com agência postal.....		ESTADO DE SÃO PAULO	
Agência postal-telegráfica.....		INFORMAÇÕES COMPLEMENTARES	
Serviço rádio-telegráfico.....		DO MUNICÍPIO	
Serviço rádio-telegráfico de Ferrovias.....		DA SEDE MUNICIPAL	
Rede telegráfica.....		População.....	6.633
Rede telefônica.....		Área em Km ² (1944-49).....	240
Ferrovias.....		Densidade.....	1
Bitola larga.....	Rodovias	Ponto culminante.....	1
" corrente.....	Federal.....		
" estreita.....	Estadual.....		
	Municipal.....		
Rio e trecho navegável.....			
Porto para grandes embarcações.....			
" " pequenas embarcações.....			
Oceano, lago, lagoa e açude.....			
Aeroporto.....	Linha aérea regular.....		
Campo de pouso.....	Correio Aéreo Nacional.....		
Limites			
Internacional.....	Intermunicipal.....		
Interestadual.....	Interdistrital.....		
Entrada carroçável.....			
		ORGANIZADO E EXECUTADO EM OUTUBRO DE 1948 PELO	
		INSTITUTO CARTOGRAFICO CANABRAVA BARREIROS	
		RUA SENADOR DANTAS, 15-69 ANDAR-TEL. 42-5253-RIO DE JANEIRO	



CONVENÇÕES

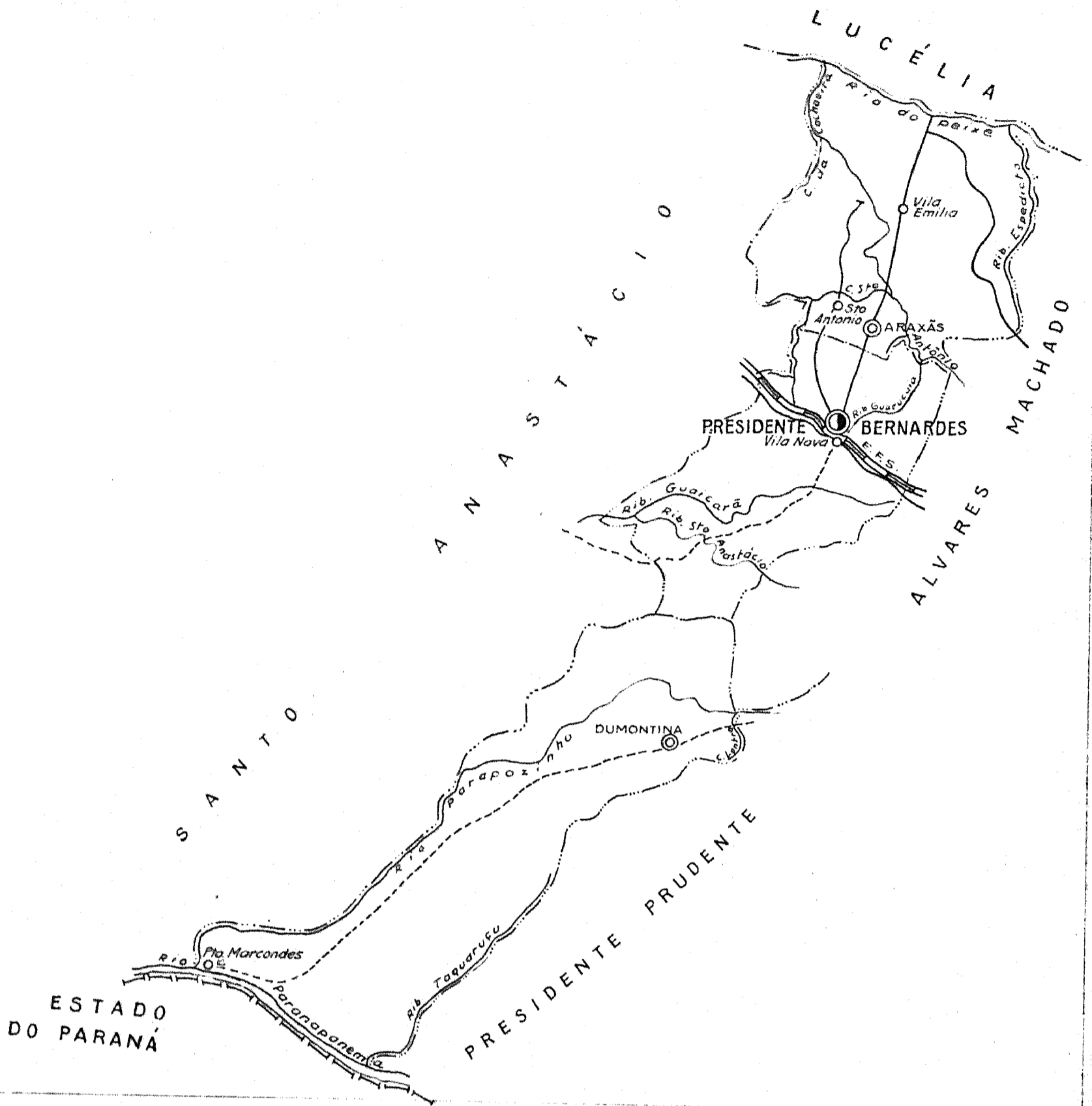
- CIDADE VILA Povoado Estação
- Com agência postal.....
- " agência postal-telegráfica.....
- " serviço rádio-telegráfico.....
- " serviço rádio-telegráfico de Ferrovias.....
- Rêde telegráfica.....
- Rêde telefônica.....
- Ferrovias.....
- Rodovias.....
- Bitola larga..... Federal.....
- " corrente..... Estadual.....
- " estreita..... Municipal.....
- Rio e trecho navegavel.....
- Porto para grandes embarcações.....
- " " pequenas embarcações.....
- Oceano, lago, lagoa e acude.....
- Aeroporto..... Linha aérea regular.....
- Campo de pouso..... Correio Aéreo Nacional.....
- Limites
- Internacional..... Intermunicipal.....
- Interestadual..... Interdistrital.....
- Estrada carroçavel.....

CARTOGRAMA DOS TRANSPORTES E COMUNICAÇÕES
MUNICÍPIO DE PRESIDENTE ALVES
ESTADO DE SÃO PAULO



INFORMAÇÕES DO MUNICÍPIO		COMPLEMENTARES DA SEDE MUNICIPAL	
População.....	12.123	População.....	
Área em K ² 1944-48...	334	Latitude..... S.....	22° 04' 30"
Densidade.....		Longitude W.G.....	49° 27' 30"
Ponto culminante.....		Altitude.....	

ORGANIZADO E EXECUTADO EM OUTUBRO DE 1948 PELO
 INSTITUTO CARTOGRAFICO CANABRAVA BARREIROS
 RUA SENADOR DANTAS, 15-6º ANDAR-TEL. 42-6263-RIO DE JANEIRO



CONVENÇÕES

CIDADE (●)	VILA (○)	Posto ou Estação (□)	CIDADE (●)	VILA (○)	Posto (□)
Com agência postal	Com agência postal-telegráfica	Com serviço rádio-telegráfico	Com serviço rádio-telegráfico de Ferrovias	Rede telegráfica	Rede telefônica
Ferrovias	Rodovias	Bitola larga	Bitola estreita	Rio e trecho navegável	Porto para grandes embarcações
Porto para pequenas embarcações	Oceano, lago, lagoa e açude	Terroporto	Campo de pouso	Linhas aéreas regulares	Correio Aéreo Nacional
Limites Internacionais	Limites Intermunicipais	Limites Interdistritais	Limites Interdistritais	Limites Interdistritais	Limites Interdistritais

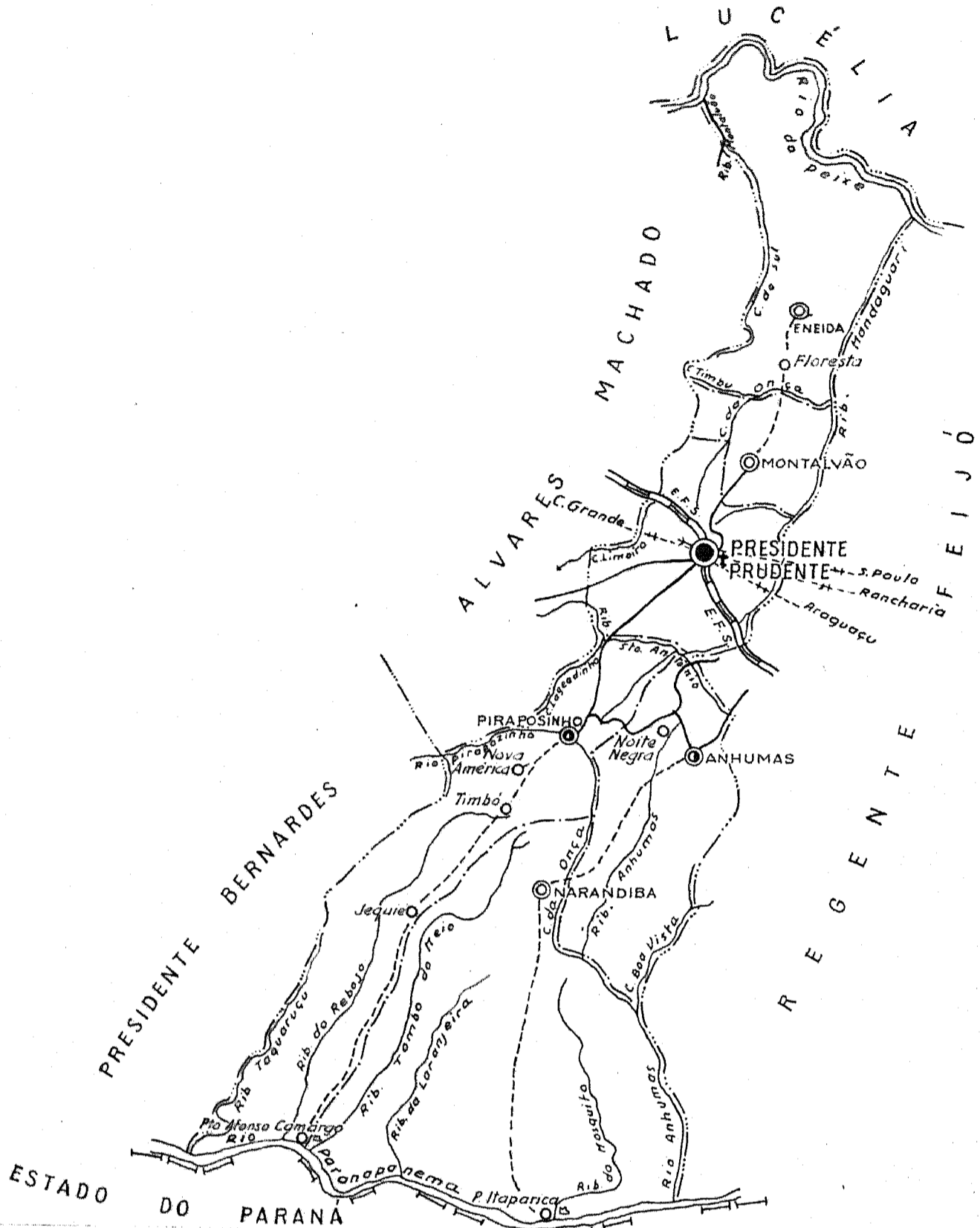
CARTOGRAMA DOS TRANSPORTES E COMUNICAÇÕES

MUNICÍPIO DE PRESIDENTE BERNARDES ESC. GRÁFICA
 ESTADO DE SÃO PAULO

INFORMAÇÕES COMPLEMENTARES DO MUNICÍPIO

DO MUNICÍPIO		DA SEDE MUNICIPAL	
População	30.897	População	
Área em Km²	1.399	Latitude S.	22° 02' 30"
Densidade		Longitude W.S.	51° 35' 00"
Ponto culminante		Altitude	

ORGANIZADO E EXECUTADO EM OUTUBRO DE 1948 PELO
 INSTITUTO CARTOGRAFICO CANABRAVA BARREIROS
 RUA SENADOR DANTAS, 15 - GRANVAR - TEL. 42-6263 - RIO DE JANEIRO



CONVENÇÕES

CIDADE	VILA	Fazenda e Estação	CIDADE	VILA	Assentado
Com agência postal	agência postal-telegráfica	serviço rádio-telegráfico	serviço rádio-telegráfico de Ferrovias	Rede telegráfica	Rede telefônica
Ferrovias	Rodovias Federal	estrita	Estadual	Municipal	
Rio e trecho navegável	Pôrto para grandes embarcações	pequenas embarcações	Oceano, lago, lagoa e açude	Aeroporto	Linha aérea regular
Campos de pouso	Correio Aéreo Nacional	Límites Internacional	Intermunicipal	Interestadual	Interdistrital
Estrada carroçável					

CARTOGRAMA DOS TRANSPORTES E COMUNICAÇÕES

MUNICÍPIO DE PRESIDENTE PRUDENTE
ESTADO DE SÃO PAULO



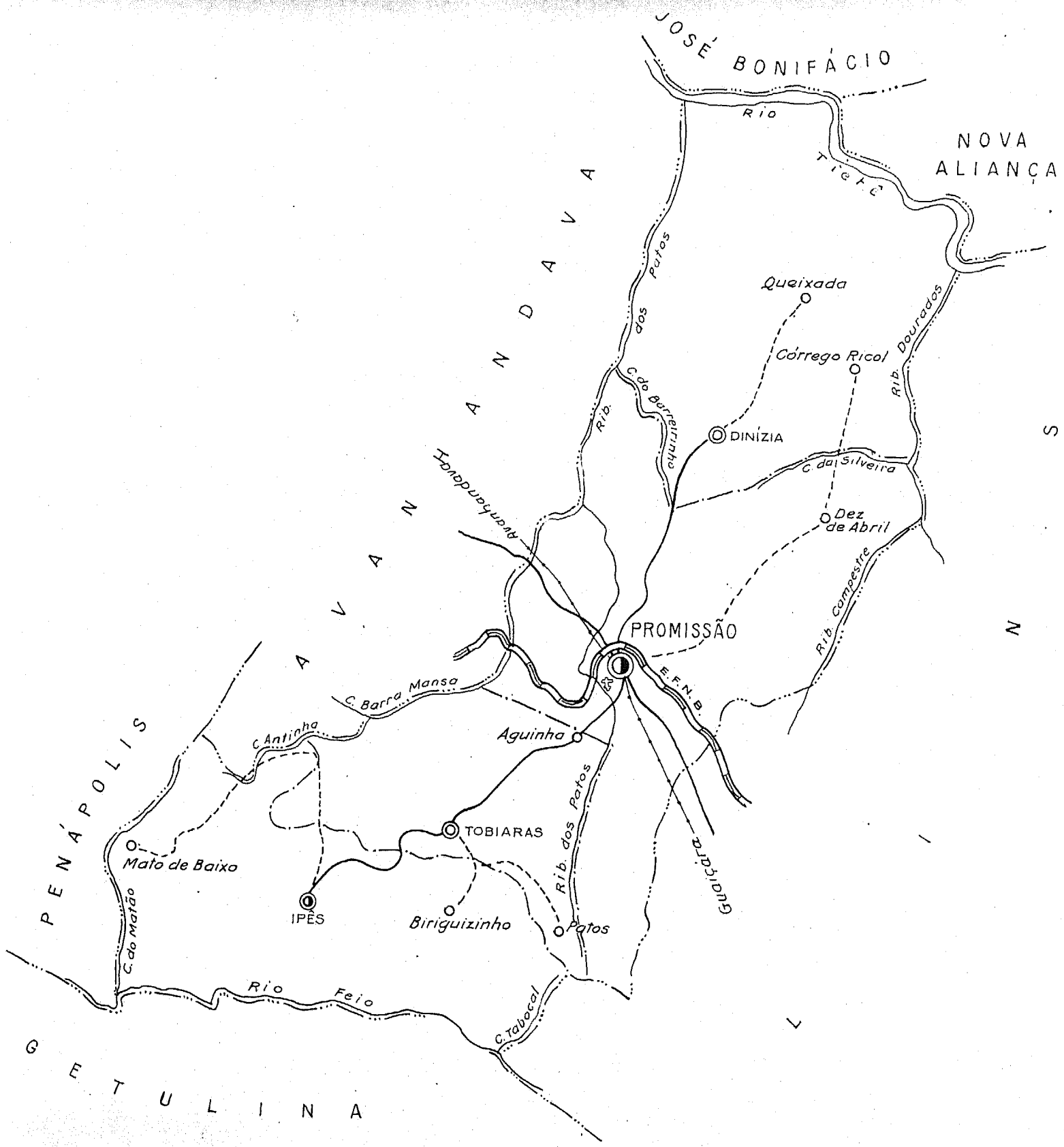
INFORMAÇÕES COMPLEMENTARES DO MUNICÍPIO

DO MUNICÍPIO	DA SEDE MUNICIPAL
População..... 71.884	População.....]
Área em K² 1944-48... 2.317	Latitude..... 22° 07' 04"]
Densidade.....]	Longitude W.G.... 51° 22' 57"]
Ponto culminante.....]	Altitude.....]

ORGANIZADO E EXECUTADO EM OUTUBRO DE 1948 PELO INSTITUTO CARTOGRÁFICO CANABRAVA BARREIROS RUA SENADOR DANTAS, 15- 6º ANDAR-TEL. 42-5263-RIO DE JANEIRO




CONVENÇÕES		CARTOGRAMA DOS TRANSPORTES E COMUNICAÇÕES																					
CIDADE	VILA	MUNICÍPIO DE PRESIDENTE VENCESLAU																					
Com agência postal.....		ESTADO DE SÃO PAULO																					
<ul style="list-style-type: none"> agência postal-telegráfica..... serviço rádio-telegráfico..... serviço rádio-telegráfico de Ferrovias..... 	<ul style="list-style-type: none"> CIDADE..... VILA..... Assentado..... 	<table border="1"> <thead> <tr> <th colspan="2">INFORMAÇÕES COMPLEMENTARES DO MUNICÍPIO</th> <th colspan="2">DA SEDE MUNICIPAL</th> </tr> </thead> <tbody> <tr> <td>População.....</td> <td>32.946</td> <td>População.....</td> <td></td> </tr> <tr> <td>Área em K² 1944-48.....</td> <td>6.071</td> <td>Latitude..... S.....</td> <td>21° 52' 19"</td> </tr> <tr> <td>Densidade.....</td> <td></td> <td>Longitude W.G.....</td> <td>51° 50' 48"</td> </tr> <tr> <td>Ponto culminante.....</td> <td></td> <td>Altitude.....</td> <td></td> </tr> </tbody> </table>		INFORMAÇÕES COMPLEMENTARES DO MUNICÍPIO		DA SEDE MUNICIPAL		População.....	32.946	População.....		Área em K ² 1944-48.....	6.071	Latitude..... S.....	21° 52' 19"	Densidade.....		Longitude W.G.....	51° 50' 48"	Ponto culminante.....		Altitude.....	
INFORMAÇÕES COMPLEMENTARES DO MUNICÍPIO		DA SEDE MUNICIPAL																					
População.....	32.946	População.....																					
Área em K ² 1944-48.....	6.071	Latitude..... S.....	21° 52' 19"																				
Densidade.....		Longitude W.G.....	51° 50' 48"																				
Ponto culminante.....		Altitude.....																					
<ul style="list-style-type: none"> Réde telegráfica..... Réde telefônica..... Ferrovias..... Bitola larga..... " corrente..... " estreita..... Rio e trecho navegável..... Porto para grandes embarcações..... " pequenas embarcações..... Oceano, lago, lagoa e acude..... Aeroporto..... Linha aérea regular..... Campo de pouso..... Correio Aéreo Nacional..... Limites..... Internacional..... Intermunicipal..... Interestadual..... Interdistrital..... Estrada carroçável..... 	<ul style="list-style-type: none"> Rodovias..... Federal..... Estadual..... Municipal..... 	<p>ORGANIZADO E EXECUTADO EM OUTUBRO DE 1948 PELO INSTITUTO CARTOGRAFICO CANABRAVA BARREIROS RUA SENADOR DANTAS, 15-6º ANDAR-TEL. 42-6263-RIO DE JANEIRO</p>																					



CONVENÇÕES

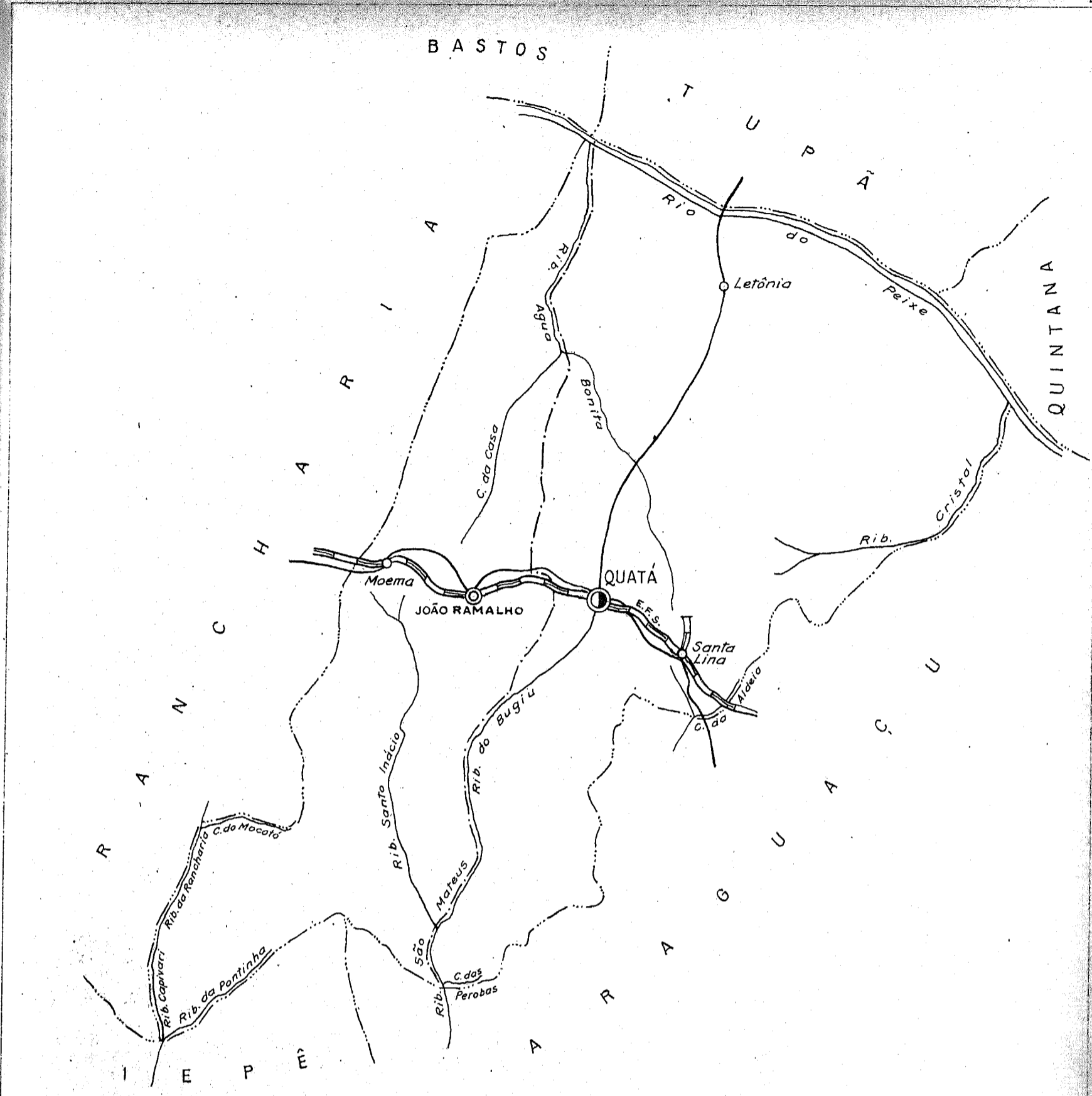
- CIDADE VILA Povoado Estação
- Com agência postal.....
- " agência postal-telegráfica.....
- " serviço rádio-telegráfico.....
- " serviço rádio-telegráfico de Ferrovias.....
- Rêde telegráfica.....
- Rêde telefônica.....
- Ferrovias.....
- Rodovias.....
- Bitola larga..... Federal.....
- " corrente..... Estadual.....
- " estreita..... Municipal.....
- Rio e trecho navegavel.....
- Pôrto para grandes embarcações.....
- " " pequenas embarcações.....
- Oceano, lago, lagoa e acude.....
- Aeroporto..... Linha aérea regular...
- Campo de pouso..... Correio Aéreo Nacional.....
- Limites
- Internacional..... Intermunicipal.....
- Interestadual..... Interdistrital.....
- Estrada carroçavel.....

CARTOGRAMA DOS TRANSPORTES E COMUNICAÇÕES
MUNICÍPIO DE PROMISSÃO
ESTADO DE SÃO PAULO



INFORMAÇÕES DO MUNICÍPIO		COMPLEMENTARES DA SEDE MUNICIPAL	
População.....	32.061	População.....	11
Área em K ² 1944-48.....	861	Latitude..... S.....	21° 22' 30"
Densidade.....		Longitude W.G.....	49° 51' 30"
Ponto culminante.....		Altitude.....	

ORGANIZADO E EXECUTADO EM OUTUBRO DE 1948 PELO
 INSTITUTO CARTOGRÁFICO CANABRAVA BARREIROS
 RUA SENADOR DANTAS, 15-6º ANDAR-TEL. 42-5263-RIO DE JANEIRO




CONVENÇÕES

- CIDADE VILA Povoado Estação
- Com agência postal.....
- " agência postal-telegráfica.....
- " serviço rádio-telegráfico.....
- " serviço rádio-telegráfico de Ferrovias.....
- Réde telegráfica.....
- Réde telefônica.....
- Ferrovias Rodovias
- Bitola larga..... Federal.....
- " corrente..... Estadual.....
- " estreita..... Municipal.....
- Rio e trecho navegável.....
- Pôrto para grandes embarcações.....
- " " pequenas embarcações.....
- Oceano, lago, lagoa e acude.....
- Aeroporto..... Linha aérea regular...
- Campo de pouso..... Correio Aéreo Nacional...
- Limites
- Internacional..... Intermunicipal.....
- Interestadual..... Interdistrital.....
- Estrada carroçável.....

CARTOGRAMA DOS TRANSPORTES E COMUNICAÇÕES

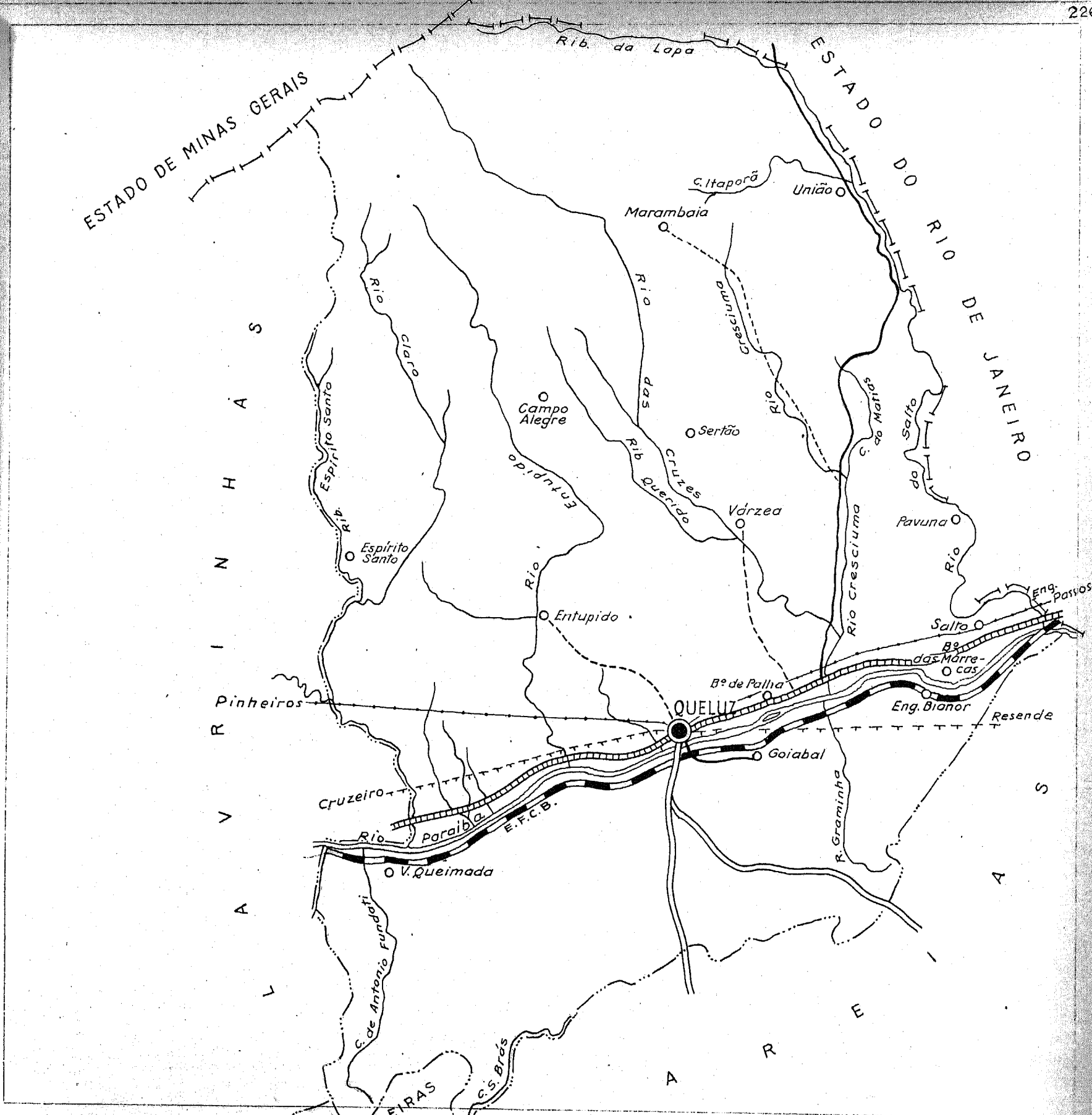
MUNICÍPIO DE QUATÁ
ESTADO DE SÃO PAULO



INFORMAÇÕES COMPLEMENTARES DO MUNICÍPIO DA SEDE MUNICIPAL

População.....	24.4651	População.....	
Área em K ² 1944-48...	9471	Latitude.....	22° 16' 30"
Densidade.....		Longitude W.G.....	50° 45' 30"
Ponto culminante.....		Altitude.....	

ORGANIZADO E EXECUTADO EM OUTUBRO DE 1948 PELO
INSTITUTO CARTOGRÁFICO CANABRAVA BARREIROS
RUA SENADOR DANTAS, 15-6º ANDAR-TEL. 42-6263-RIO DE JANEIRO



CONVENÇÕES

- CIDADE VILA Povoado Estação
- Com agência postal.....
- " agência postal-telegráfica.....
- " serviço rádio-telegráfico.....
- " serviço rádio-telegráfico de Ferrovias.....
- Rede telegráfica.....
- Rede telefônica.....
- Ferrovias Rodovias
- Bitola larga..... Federal.....
- " corrente..... Estadual.....
- " estreita..... Municipal.....
- Rio e trecho navegavel.....
- Pôrto para grandes embarcações.....
- " " pequenas embarcações.....
- Oceano, lago, lagoa e açude.....
- Aeroporto..... Linha aérea regular.....
- Campo de pouso..... Correio Aéreo Nacional.....
- Limites**
- Internacional..... Intermunicipal.....
- Interestadual..... Interdistrital.....
- Estrada carroçavel.....

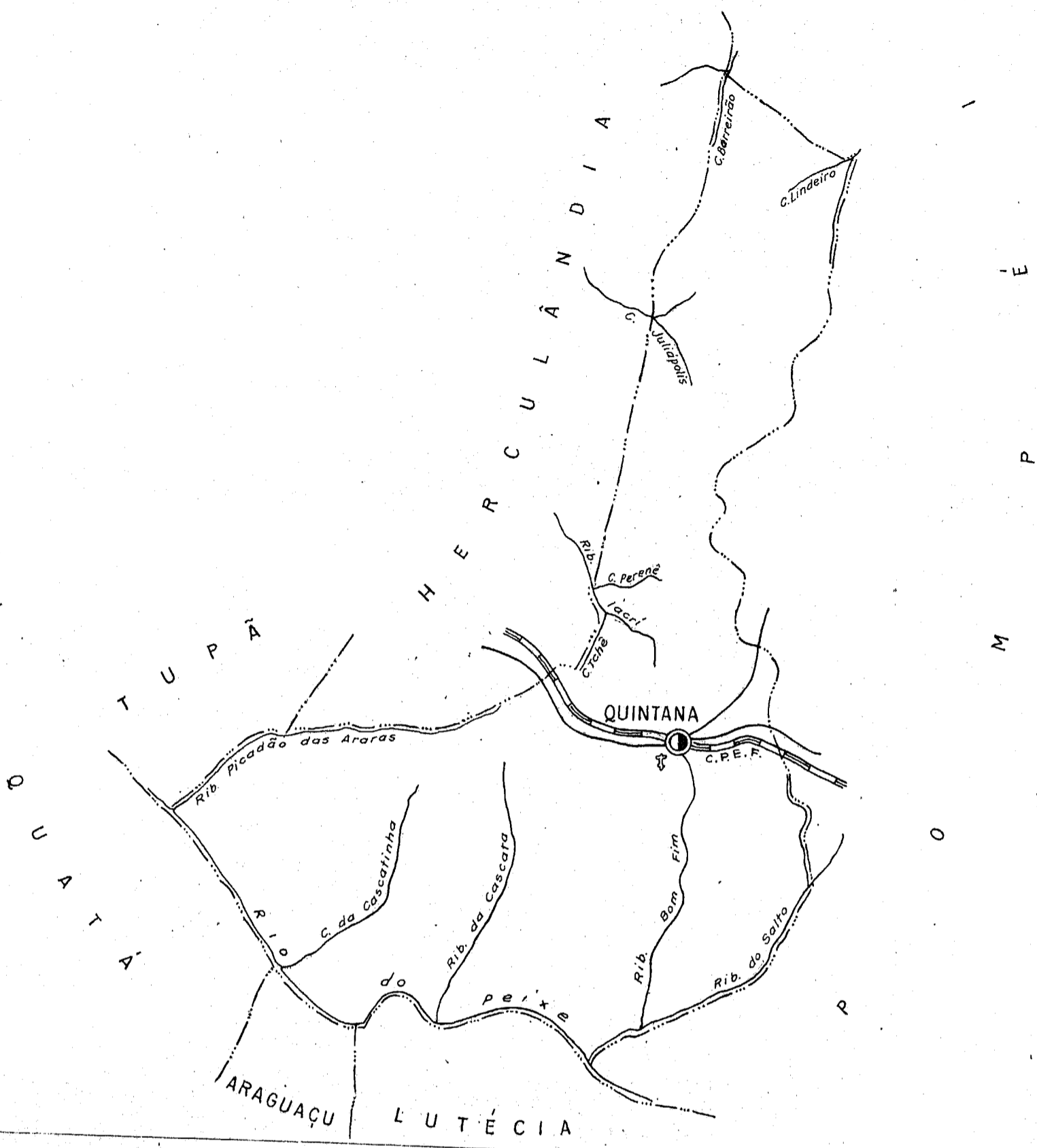
CARTOGRAMA DOS TRANSPORTES E COMUNICAÇÕES

MUNICÍPIO DE QUELUZ
ESTADO DE SÃO PAULO



INFORMAÇÕES DO MUNICÍPIO		INFORMAÇÕES COMPLEMENTARES DA SEDE MUNICIPAL	
População.....	7.065	População.....	7.065
Área em K ² 1944-48..	320	Latitude..... S.....	22° 36' 06"
Densidade.....		Longitude W.G.....	44° 46' 42"
Ponto culminante.....		Altitude.....	

ORGANIZADO E EXECUTADO EM OUTUBRO DE 1948 PELO
INSTITUTO CARTOGRÁFICO CANABRAVA BARREIROS
RUA SENADOR DANTAS, 15-6º ANDAR-TEL. 42-6263-RIO DE JANEIRO



CONVENÇÕES

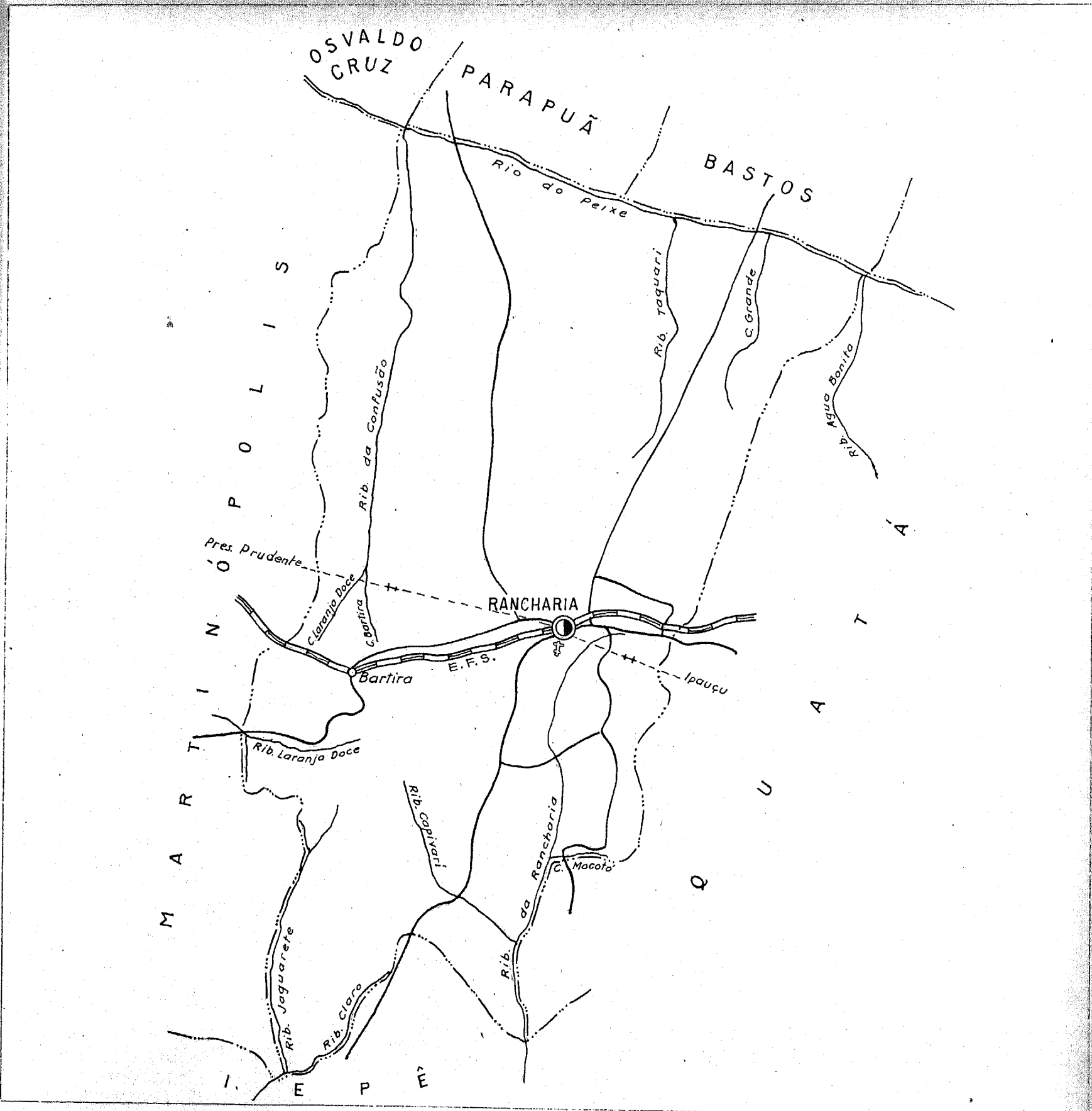
- CIDADE VILA Povoado Estação
- Com agência postal.....
- " agência postal-telegráfica.....
- " serviço rádio-telegráfico.....
- " serviço rádio-telegráfico de Ferrovias.....
- Rêde telegráfica.....
- Rêde telefônica.....
- Ferrovias.....
- Bitola larga..... Rodovias.....
- " corrente..... Federal.....
- " estreita..... Estadual.....
- "..... Municipal.....
- Rio e trecho navegável.....
- Porto para grandes embarcações.....
- " " pequenas embarcações.....
- Oceano, lago, lagoa e acude.....
- Aeroporto..... Linha aérea regular.....
- Campo de pouso..... Correio Aéreo Nacional.....
- Limites
- Internacional..... Intermunicipal.....
- Interestadual..... Interdistrital.....
- Estrada carroçável.....

CARTOGRAMA DOS TRANSPORTES E COMUNICAÇÕES
MUNICÍPIO DE QUINTANA
ESTADO DE SÃO PAULO

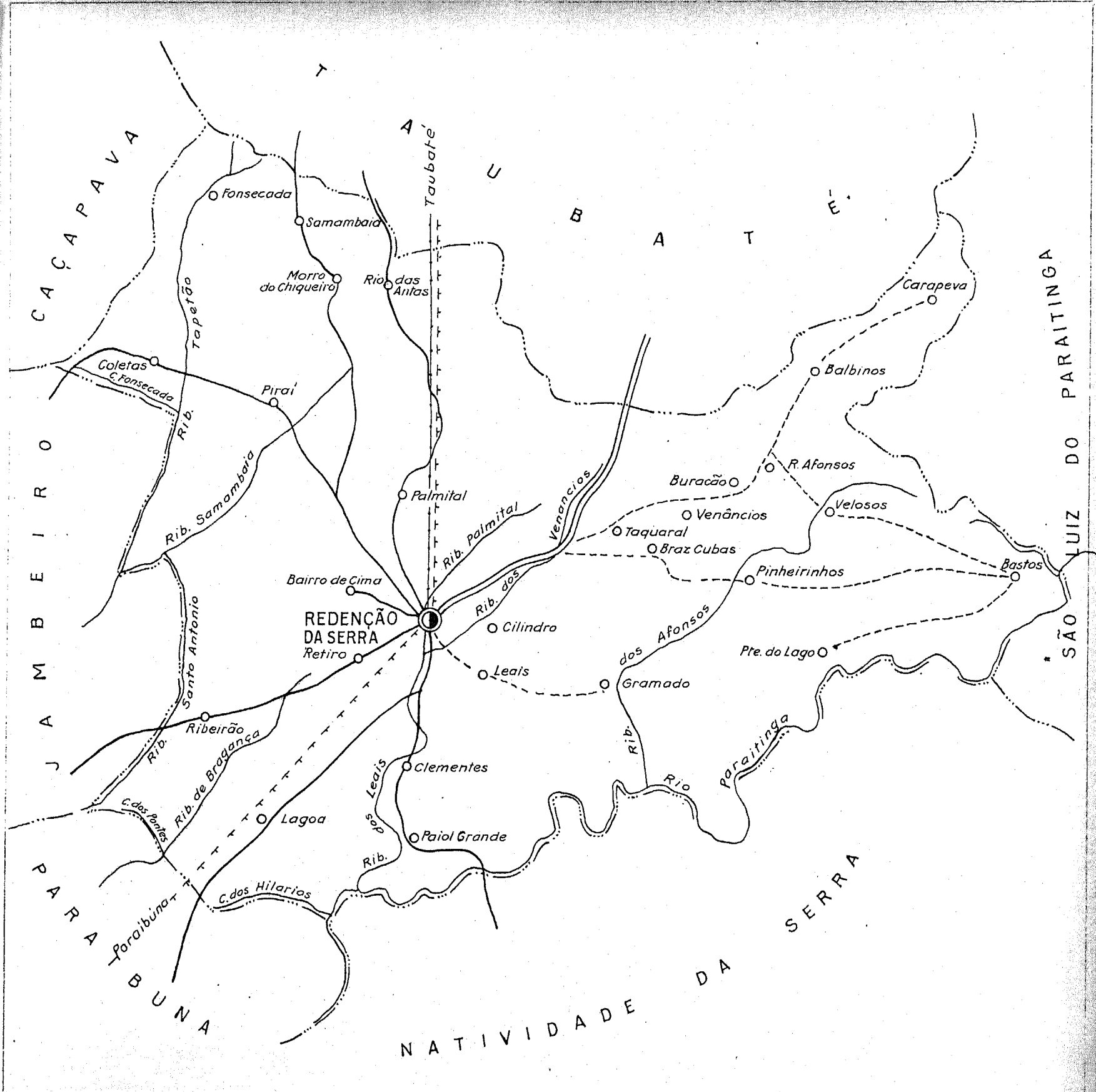


INFORMAÇÕES DO MUNICÍPIO		COMPLEMENTARES DA SEDE MUNICIPAL	
População.....	14 457	População.....	14 457
Área em K ² 1944-48.....	367	Latitude..... S.....	22° 02' 30"
Densidade.....	1	Longitude W.G.....	50° 15' 31"
Ponto culminante.....	1	Altitude.....	1

ORGANIZADO E EXECUTADO EM OUTUBRO DE 1948 PELO
INSTITUTO CARTOGRÁFICO CANABRAVA BARREIROS
 RUA SENADOR DANTAS, 15-6º ANDAR-TEL. 42-6263-RIO DE JANEIRO



CONVENÇÕES		CARTOGRAMA Das TRANSPORTES E COMUNICAÇÕES	
CIDADE (Círculo com ponto)	VILA (Círculo)	Povoado (Círculo com ponto)	Estação (Círculo com ponto)
Com agência postal.....
" agência postal-telegráfica.....
" serviço rádio-telegráfico.....
" serviço rádio-telegráfico de Ferrovias.....
Rêde telegráfica.....
Rêde telefônica.....
Ferrovias	Rodovias		
Bitola larga.....	Federal.....		
" corrente.....	Estadual.....		
" estreita.....	Municipal.....		
Rio e trecho navegável.....			
Pôrto para grandes embarcações.....			
" " pequenas embarcações.....			
Oceano, lago, lagoa e açude.....			
Aeroporto.....	Linha aérea regular.....		
Campo de pouso.....	Correio Aéreo Nacional.....		
Limites			
Internacional.....	Intermunicipal.....		
Interestadual.....	Interdistrital.....		
Estrada carroçável.....			
		ESC. GRÁFICA 	
		INFORMAÇÕES COMPLEMENTARES DO MUNICÍPIO População..... 24.619 Área em K ² 1.382 Densidade..... Ponto culminante.....	
		DA SEDE MUNICIPAL População..... Latitude..... 22° 13' 34" Longitude W.G..... 50° 53' 34" Altitude.....	
ORGANIZADO E EXECUTADO EM OUTUBRO DE 1948 PELO INSTITUTO CARTOGRÁFICO CANABRAVA BARREIROS RUA SENADOR DANTAS, 15-6º ANDAR-TEL. 42-6263-RIO DE JANEIRO			




CONVENÇÕES

- CIDADE
- VILA
- Povoado
- Estação
- Com agência postal
- agência postal-telegráfica
- serviço rádio-telegráfico
- serviço rádio-telegráfico de Ferrovias
- Rede telegráfica
- Rede telefônica
- Ferrovias
- Rodovias
- Bitola larga Federal
- corrente Estadual
- estreita Municipal
- Rio e trecho navegável
- Porto para grandes embarcações
- pequenas embarcações
- Oceano, lago, lagoa e açude
- Aeroporto Linha aérea regular
- Campo de pouso Correio Aéreo Nacional
- Limites
- Internacional Intermunicipal
- Interestadual Interdistrital
- Estrada carroçável

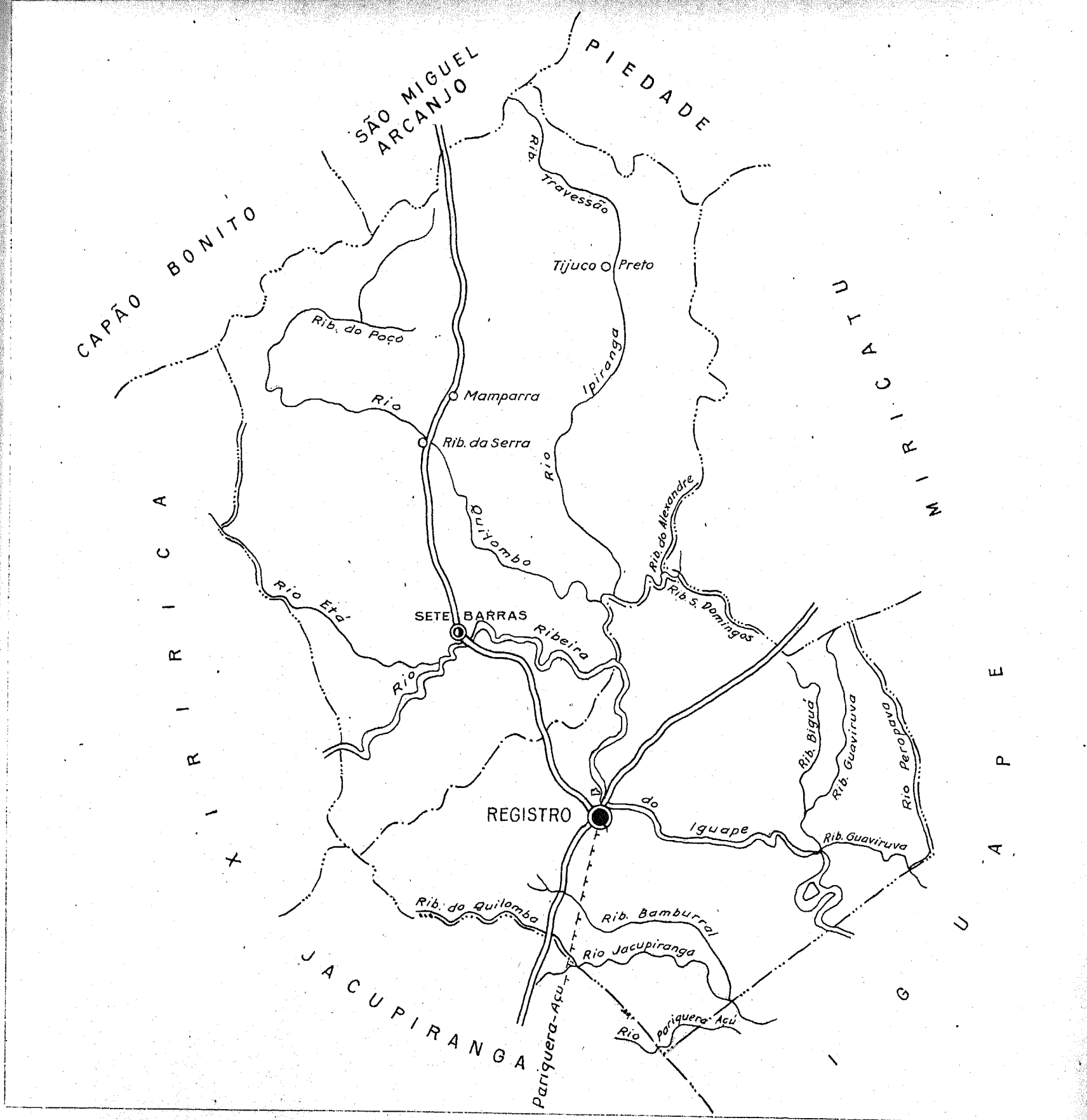
CARTOGRAMA DOS TRANSPORTES E COMUNICAÇÕES

MUNICÍPIO DE REDENÇÃO DA SERRA
ESTADO DE SÃO PAULO



INFORMAÇÕES DO MUNICÍPIO		INFORMAÇÕES COMPLEMENTARES DA SEDE MUNICIPAL	
População.....	6.362	População.....	1.100
Área em Km ² 1944-48...	331	Latitude.....	23° 16' 00"
Densidade.....	1	Longitude W.G.....	45° 32' 00"
Ponto culminante.....	1	Altitude.....	

ORGANIZADO E EXECUTADO EM OUTUBRO DE 1948 PELO
INSTITUTO CARTOGRÁFICO CANABRAVA BARREIROS
RUA SENADOR DANTAS, 15-6º ANDAR-TEL. 42-6263-RIO DE JANEIRO



CONVENÇÕES

CIDADE (●)	VILA (○)	Povoado (◐)	Estação (■)
Com agência postal.....	Com agência postal-telegráfica.....	Com serviço rádio-telegráfico.....	Com serviço rádio-telegráfico de Ferrovias.....
Rêde telegráfica.....	Rêde telefônica.....	Ferrovias	Rodovias
Bitola larga.....	Bitola estreita.....	Federal.....	Estadual.....
Estadual.....	Municipal.....		
Rio e trecho navegável.....	Porto para grandes embarcações.....	Porto para pequenas embarcações.....	Oceano, lago, lagoa e açude.....
Aeroporto.....	Linha aérea regular.....	Correio Aéreo Nacional.....	
Campos de pouso.....	Limites		
Internacional.....	Intermunicipal.....	Interestadual.....	Interdistrital.....
Estrada carroçável.....			

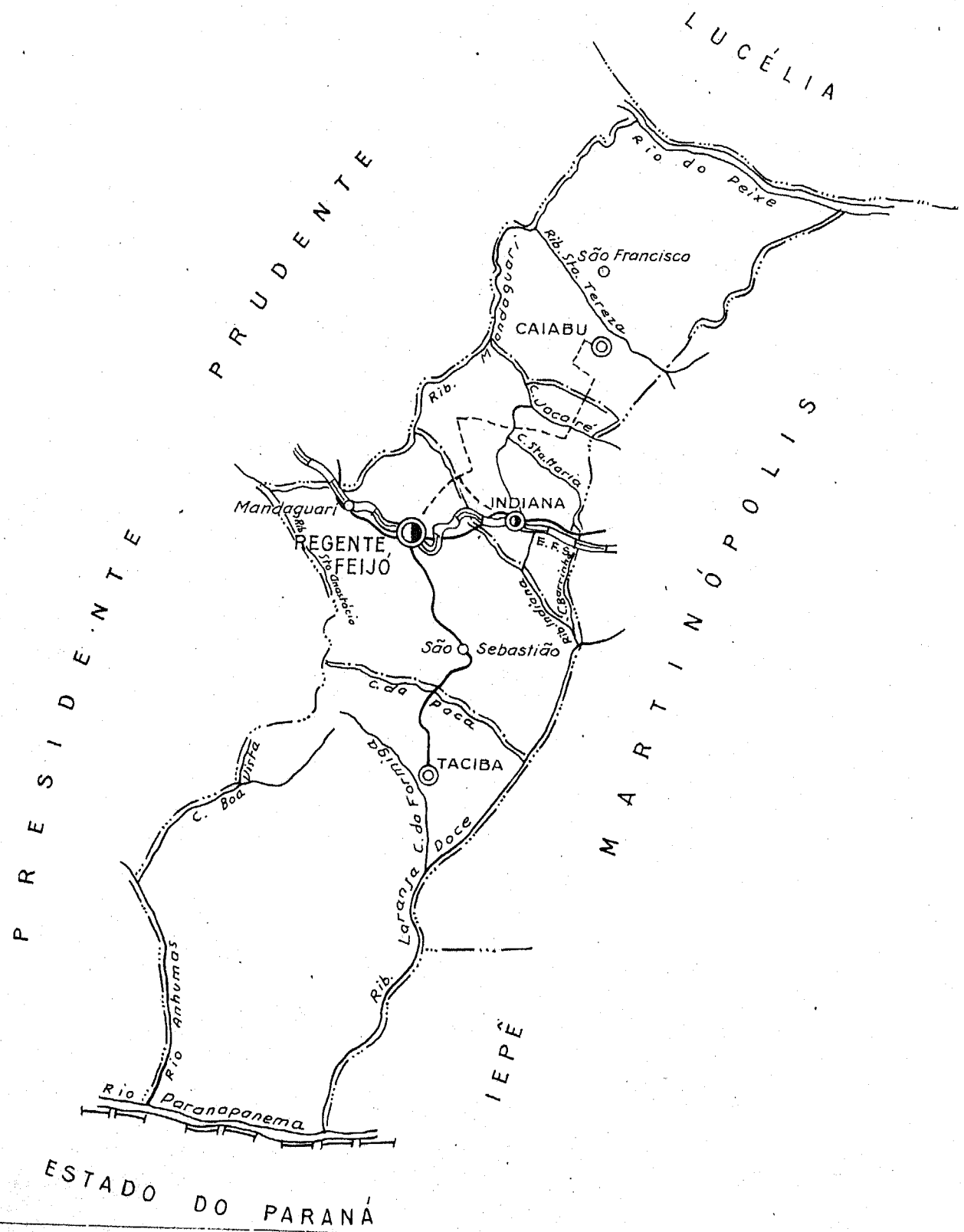
CARTOGRAMA DOS TRANSPORTES E COMUNICAÇÕES

MUNICÍPIO DE REGISTRO
ESTADO DE SÃO PAULO



INFORMAÇÕES DO MUNICÍPIO		COMPLEMENTARES DA SEDE MUNICIPAL	
População.....	21.856	População.....	21.856
Área em Km ² 1944-48.....	1.052	Latitude.....	24° 29' 13"
Densidade.....		Longitude W.G.....	47° 50' 17"
Ponto culminante.....		Altitude.....	

ORGANIZADO E EXECUTADO EM OUTUBRO DE 1948 PELO
INSTITUTO CARTOGRÁFICO CANABRAVA BARREIROS
RUA SENADOR DANTAS, 15-6º ANDAR-TEL. 42-6263-RIO DE JANEIRO



CONVENÇÕES

- CIDADE VILA Povoado Estação
- Com agência postal
- " agência postal-telegráfica
- " serviço rádio-telegráfico
- " serviço rádio-telegráfico de Ferrovias
- Rêde telegráfica
- Rêde telefônica
- Ferrovias
- Bitola larga Rodovias
- " corrente Estadual
- " estreita Municipal
- Rio e trecho navegável
- Porto para grandes embarcações
- " " pequenas embarcações
- Oceano, lago, lagoa e acude
- Aeroporto Linha aérea regular
- Campo de pouso Correio Aéreo Nacional
- Limites
- Internacional Intermunicipal
- Interestadual Interdistrital
- Estrada carroçavel

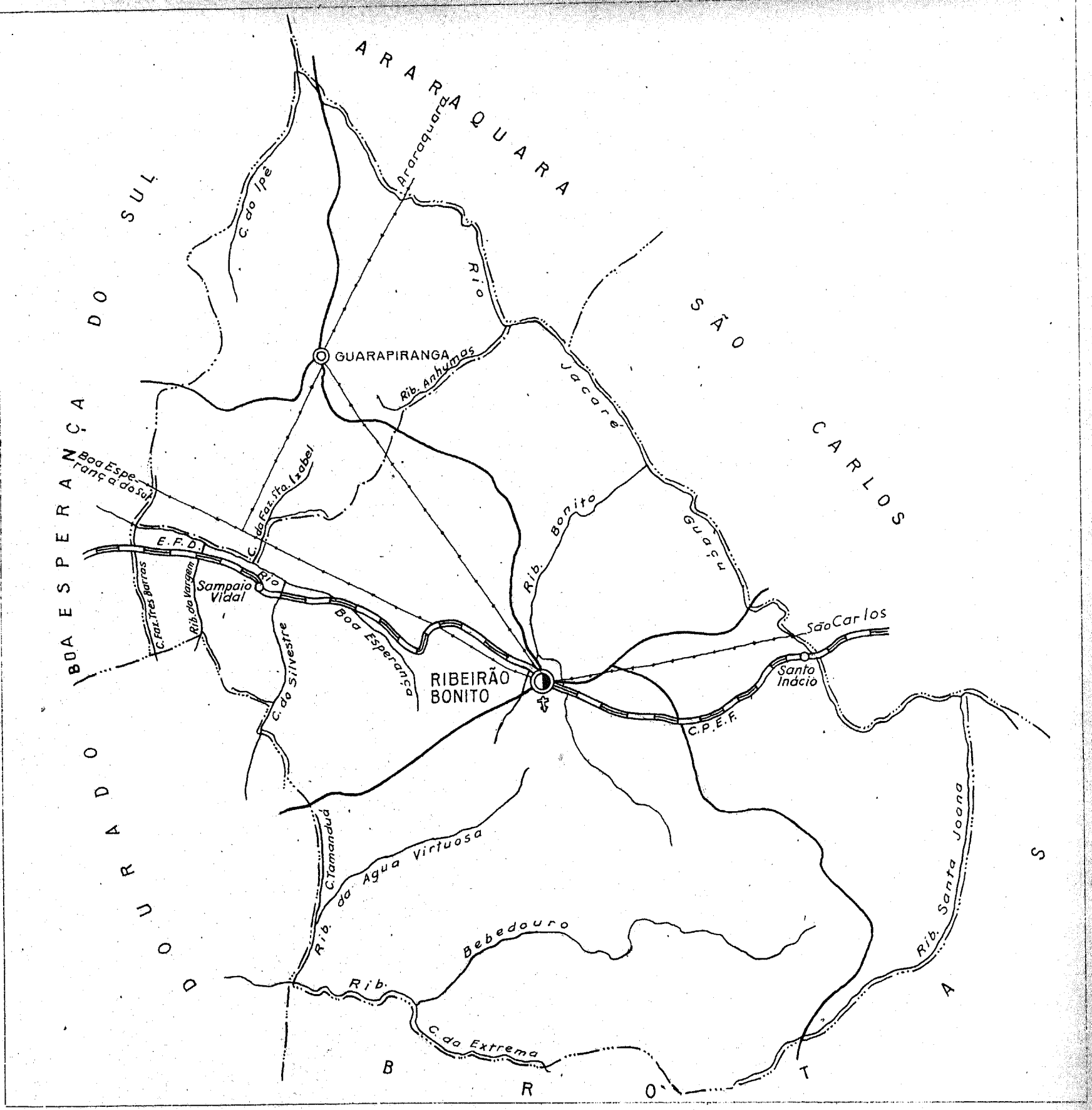
CARTOGRAMA DOS TRANSPORTES E COMUNICAÇÕES

MUNICÍPIO DE REGENTE FEIJÓ
ESTADO DE SÃO PAULO

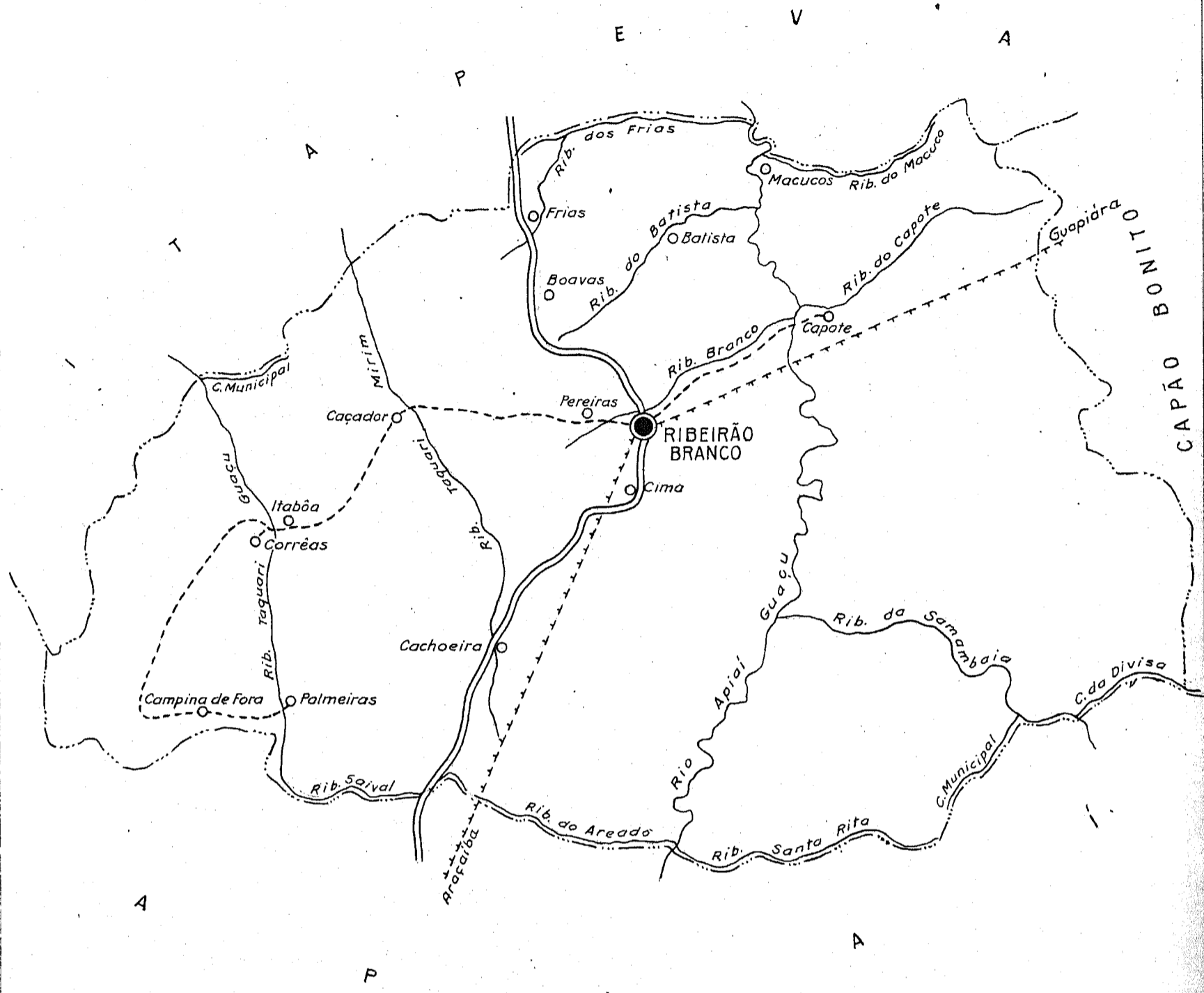
ESC. GRÁFICA

INFORMAÇÕES DO MUNICÍPIO		COMPLEMENTARES DA SEDE MUNICIPAL	
População.....	28.047	População.....	
Área em K ² 1944-48.....	1.648	Latitude..... S.....	22° 15' 00"
Densidade.....		Longitude W.G.....	51° 22' 00"
Ponto culminante.....		Altitude.....	

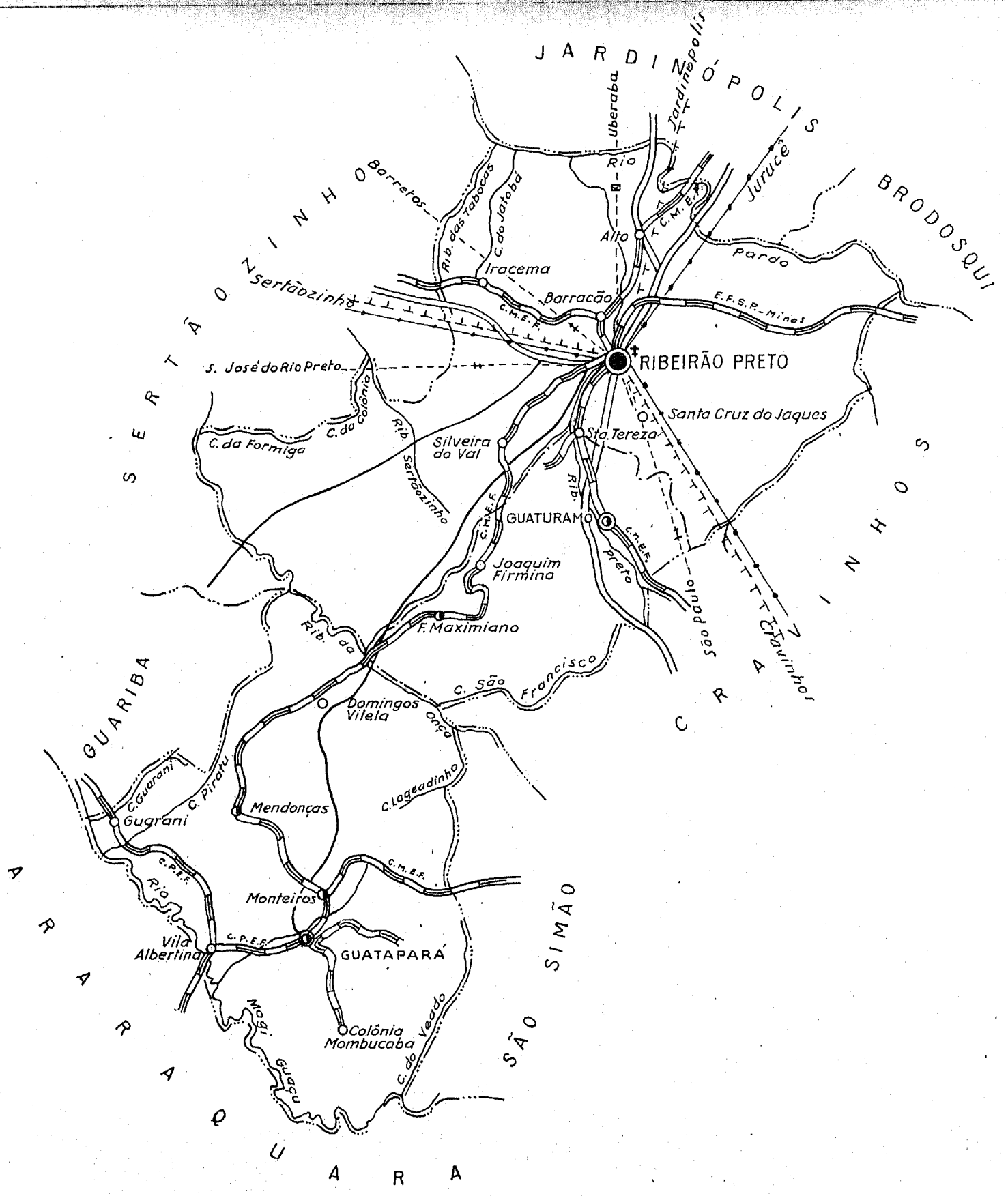
ORGANIZADO E EXECUTADO EM OUTUBRO DE 1948 PELO
INSTITUTO CARTOGRÁFICO CANABRAVA BARREIROS
RUA SENADOR DANTAS, 15-6º ANDAR-TEL. 42-6263-RIO DE JANEIRO



CONVENÇÕES		CARTOGRAMA DOS TRANSPORTES E COMUNICAÇÕES	
CIDADE (Círculo com ponto)	VILA (Círculo)	Povoado (Círculo com ponto)	Estação (Círculo com ponto)
Com agência postal.....	(Círculo com ponto)	CIDADE (Círculo com ponto)	VILA (Círculo)
" agência postal-telegráfica.....	(Círculo com ponto e cruz)	VILA (Círculo)	Povoado (Círculo com ponto)
" serviço rádio-telegráfico.....	(Círculo com ponto e cruz)	VILA (Círculo)	Estação (Círculo com ponto)
" serviço rádio-telegráfico de Ferrovias.....	(Círculo com ponto e cruz)	VILA (Círculo)	Estação (Círculo com ponto)
Rêde telegráfica.....	(Linha com pontos)	VILA (Círculo)	Estação (Círculo com ponto)
Rêde telefônica.....	(Linha com pontos)	VILA (Círculo)	Estação (Círculo com ponto)
Ferrovias	Rodovias	VILA (Círculo)	Estação (Círculo com ponto)
Bitola larga.....	Federal.....	VILA (Círculo)	Estação (Círculo com ponto)
" corrente.....	Estadual.....	VILA (Círculo)	Estação (Círculo com ponto)
" estreita.....	Municipal.....	VILA (Círculo)	Estação (Círculo com ponto)
Rio e trecho navegável.....	(Linha com pontos)	VILA (Círculo)	Estação (Círculo com ponto)
Porto para grandes embarcações.....	(Linha com pontos)	VILA (Círculo)	Estação (Círculo com ponto)
" " pequenas embarcações.....	(Linha com pontos)	VILA (Círculo)	Estação (Círculo com ponto)
Oceano, lago, lagoa e açude.....	(Linha com pontos)	VILA (Círculo)	Estação (Círculo com ponto)
Aeroporto.....	Linha aérea regular.....	VILA (Círculo)	Estação (Círculo com ponto)
Campo de pouso.....	Correio Aéreo Nacional.....	VILA (Círculo)	Estação (Círculo com ponto)
Limites			
Internacional.....	Intermunicipal.....	VILA (Círculo)	Estação (Círculo com ponto)
Interestadual.....	Interdistrital.....	VILA (Círculo)	Estação (Círculo com ponto)
Estrada carroçável.....	(Linha com pontos)	VILA (Círculo)	Estação (Círculo com ponto)
		MUNICÍPIO DE RIBEIRÃO BONITO	
		ESTADO DE SÃO PAULO	
		ESC. GRÁFICA	
		INFORMAÇÕES COMPLEMENTARES	
		DO MUNICÍPIO	
		DA SEDE MUNICIPAL	
População.....	13.688	População.....	1
Área em Km ² 1944-48...	490	Latitude..... S.....	22° 04' 00"
Densidade.....	1	Longitude W.G.....	48° 10' 54"
Ponto culminante.....	1	Altitude.....	1
ORGANIZADO E EXECUTADO EM OUTUBRO DE 1948 PELO			
INSTITUTO CARTOGRÁFICO CANABRAVA BARREIROS			
RUA SENADOR DANTAS, 15-6º ANDAR-TEL. 42-6263-RIO DE JANEIRO			



CONVENÇÕES		CARTOGRAMA DOS TRANSPORTES E COMUNICAÇÕES	
CIDADE (●) VILA (○) Povoado (◦) Estação (•)	CIDADE (●) VILA (○) Povoado (◦)	MUNICÍPIO DE RIBEIRÃO BRANCO	
Com agência postal.....	Com agência postal.....	ESTADO DE SÃO PAULO	
" agência postal-telegráfica.....	" agência postal-telegráfica.....	ESC. GRÁFICA	
" serviço rádio-telegráfico.....	" serviço rádio-telegráfico.....	INFORMAÇÕES COMPLEMENTARES	
" serviço rádio-telegráfico de Ferrovias.....	" serviço rádio-telegráfico de Ferrovias.....	DO MUNICÍPIO	
Rêde telegráfica.....	Rêde telegráfica.....	População.....	6.432
Rêde telefônica.....	Rêde telefônica.....	Área em K ² 1944-48...	861
Ferrovias	Rodovias	Densidade.....	
Bitola larga.....	Federal.....	Ponto culminante.....	
" corrente.....	Estadual.....		
" estreita.....	Municipal.....		
Rio e trecho navegável.....			
Porto para grandes embarcações.....			
" " pequenas embarcações.....			
Oceano, lago, lagoa e acude.....			
Aeroporto.....	Linha aérea regular.....		
Campo de pouso.....	Correio Aéreo Nacional.....		
Limites			
Internacional.....	Intermunicipal.....		
Interestadual.....	Interdistrital.....		
Estrada carroçável.....			
ORGANIZADO E EXECUTADO EM OUTUBRO DE 1948 PELO INSTITUTO CARTOGRÁFICO CANABRAVA BARREIROS RUA SENADOR DANTAS, 15-6º ANDAR-TEL. 42-6263-RIO DE JANEIRO			




CONVENÇÕES

CIDADE	●	VILA	○	Povoado	○	Estação	■
Com agência postal	●		○		○		■
" agência postal-telegráfica	●		○		○		■
" serviço rádio-telegráfico	●		○		○		■
" serviço rádio-telegráfico de Ferrovias	●		○		○		■
Rede telegráfica	—		—		—		—
Rede telefônica	—		—		—		—
Ferrovias		Rodovias					
Bitola larga	—	Federal	—				
" corrente	—	Estadual	—				
" estreita	—	Municipal	—				
Rio e trecho navegavel	—						
Porto para grandes embarcações	■						
" " pequenas embarcações	■						
Oceano, lago, lagoa e açude	■						
Aeroporto	■	Linha aérea regular	—				
Campo de pouso	■	Correio Aéreo Nacional	—				
Limites							
Internacional	—	Intermunicipal	—				
Interestadual	—	Interdistrital	—				
Estrada carroçavel	—						

CARTOGRAMA DOS TRANSPORTES E COMUNICAÇÕES

MUNICÍPIO DE RIBEIRÃO PRÊTO

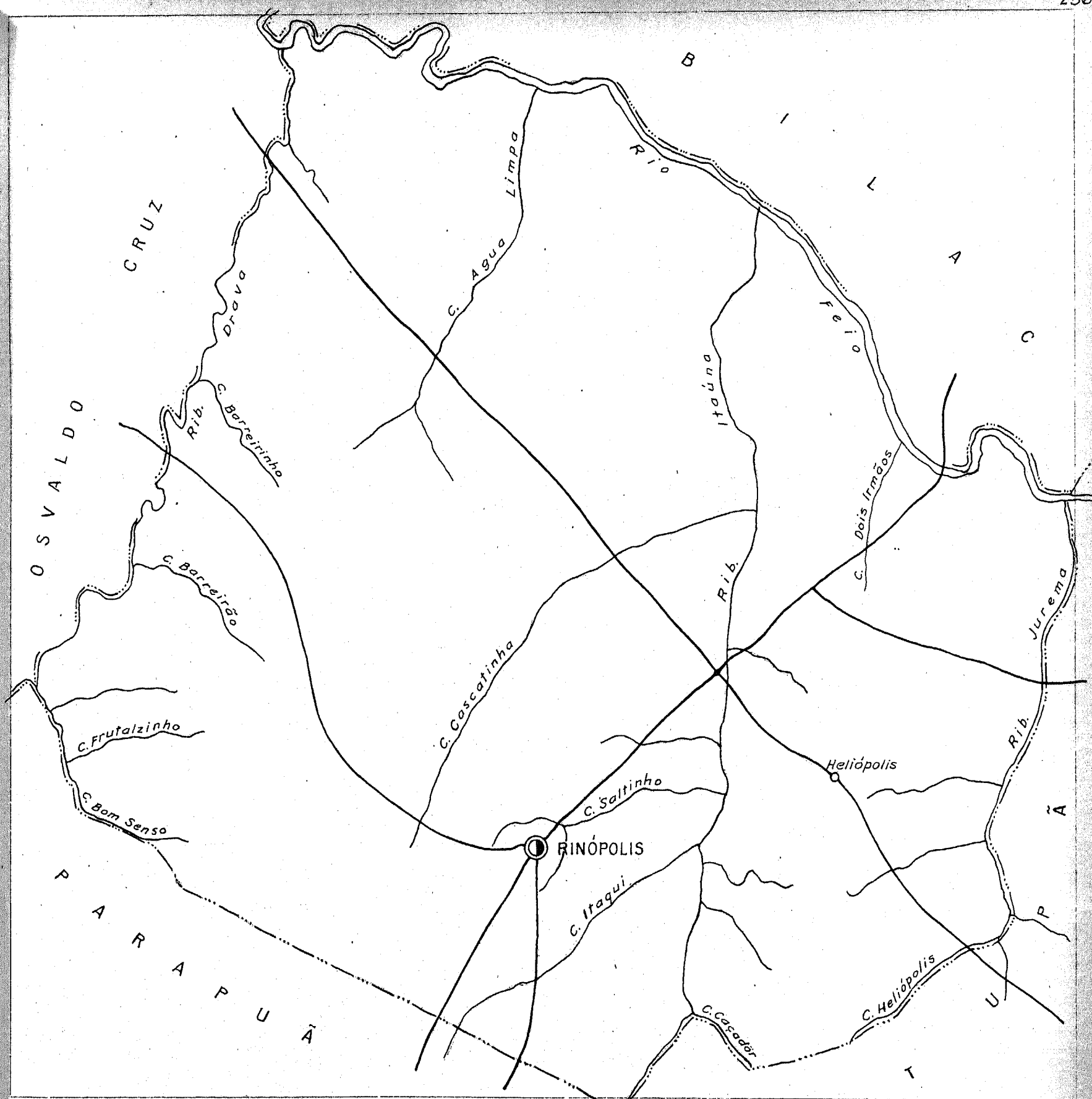
ESTADO DE SÃO PAULO



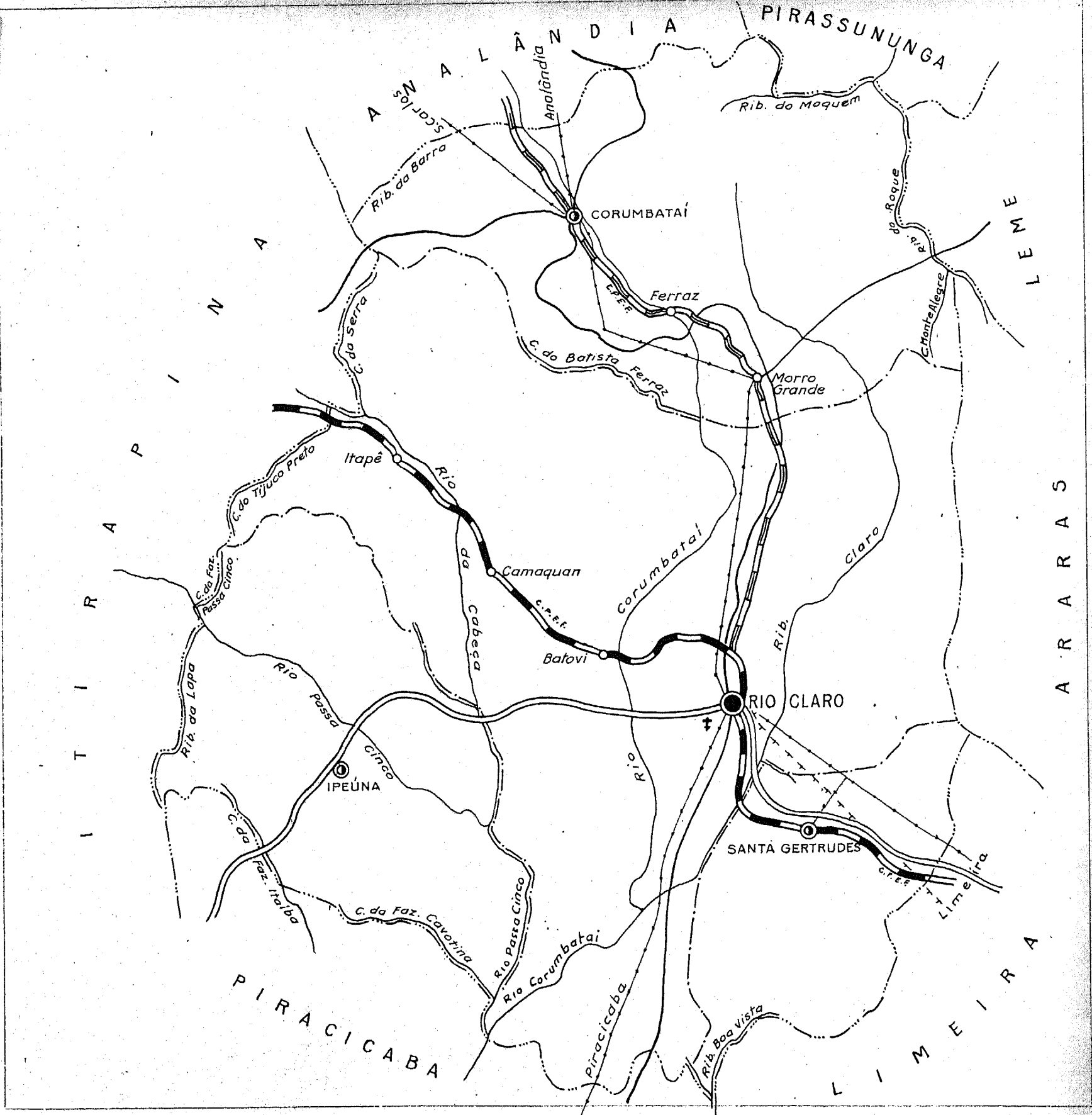
INFORMAÇÕES COMPLEMENTARES DO MUNICÍPIO

População	81.411	População	
Área em K ² 1944-48	1.042	Latitude S	21° 10' 42"
Densidade		Longitude W.G.	47° 48' 24"
Ponto culminante		Altitude	

ORGANIZADO E EXECUTADO EM OUTUBRO DE 1948 PELO INSTITUTO CARTOGRÁFICO CANABRAVA BARREIROS RUA SENADOR DANTAS, 15-6º ANDAR-TEL. 42-6263-RIO DE JANEIRO



<h3>CONVENÇÕES</h3> <p>CIDADE VILA Povoado Estação </p> <p>Com agência postal..... </p> <p>" agência postal-telegráfica..... </p> <p>" serviço rádio-telegráfico..... </p> <p>" serviço rádio-telegráfico de Ferrovias..... </p> <p>Rêde telegráfica..... </p> <p>Rêde telefônica..... </p> <p>Ferrovias Rodovias</p> <p>Bitola larga..... Federal..... </p> <p>" corrente..... Estadual..... </p> <p>" estreita..... Municipal..... </p> <p>Rio e trecho navegável..... </p> <p>Porto para grandes embarcações..... </p> <p>" " pequenas embarcações..... </p> <p>Oceano, lago, lagoa e açude..... </p> <p>Aeroporto..... Linha aérea regular..... </p> <p>Campo de pouso..... Correio Aéreo Nacional..... </p> <p>Limites</p> <p>Internacional..... Intermunicipal..... </p> <p>Interestadual..... Interdistrital..... </p> <p>Estrada carroçável..... </p>		<h3>CARTOGRAMA dos TRANSPORTES E COMUNICAÇÕES</h3> <p>MUNICÍPIO DE RINÓPOLIS</p> <p>ESTADO DE SÃO PAULO</p> <p>ESC. GRÁFICA</p>																
<h3>INFORMAÇÕES COMPLEMENTARES DO MUNICÍPIO</h3> <table border="1"> <tr> <td>População.....</td> <td>13.650</td> <td>População.....</td> <td>13.650</td> </tr> <tr> <td>Área em K² 1944-48...</td> <td>3301</td> <td>Latitude..... S.....</td> <td>21° 41' 25"</td> </tr> <tr> <td>Densidade.....</td> <td>1</td> <td>Longitude W.G.....</td> <td>50° 45' 00"</td> </tr> <tr> <td>Ponto culminante.....</td> <td>1</td> <td>Altitude.....</td> <td>1</td> </tr> </table>		População.....	13.650	População.....	13.650	Área em K ² 1944-48...	3301	Latitude..... S.....	21° 41' 25"	Densidade.....	1	Longitude W.G.....	50° 45' 00"	Ponto culminante.....	1	Altitude.....	1	<h3>INFORMAÇÕES COMPLEMENTARES DA SEDE MUNICIPAL</h3>
População.....	13.650	População.....	13.650															
Área em K ² 1944-48...	3301	Latitude..... S.....	21° 41' 25"															
Densidade.....	1	Longitude W.G.....	50° 45' 00"															
Ponto culminante.....	1	Altitude.....	1															
<p>ORGANIZADO E EXECUTADO EM OUTUBRO DE 1948 PELO INSTITUTO CARTOGRÁFICO CANABRAVA BARREIROS RUA SENADOR DANTAS, 15-6º ANDAR-TEL. 42-5263-RIO DE JANEIRO</p>																		



CONVENÇÕES

- CIDADE VILA *Povoado e Estação*
- Com agência postal.....
- " agência postal-telegráfica.....
- " serviço rádio-telegráfico.....
- " serviço rádio-telegráfico de Ferrovias.....
- Rêde telegráfica.....
- Rêde telefônica.....
- Ferrovias *Rodovias*
- Bifola larga..... Federal.....
- " corrente..... Estadual.....
- " estreita..... Municipal.....
- Rio e trecho navegável.....
- Pôrto para grandes embarcações.....
- " " pequenas embarcações.....
- Oceano, lago, lagoa e açude.....
- Aeroporto..... Linha aérea regular...
- Campo de pouso..... Correio Aéreo Nacional...
- Limites
- Internacional..... Intermunicipal.....
- Interestadual..... Interdistrital.....
- Estrada carroçável.....

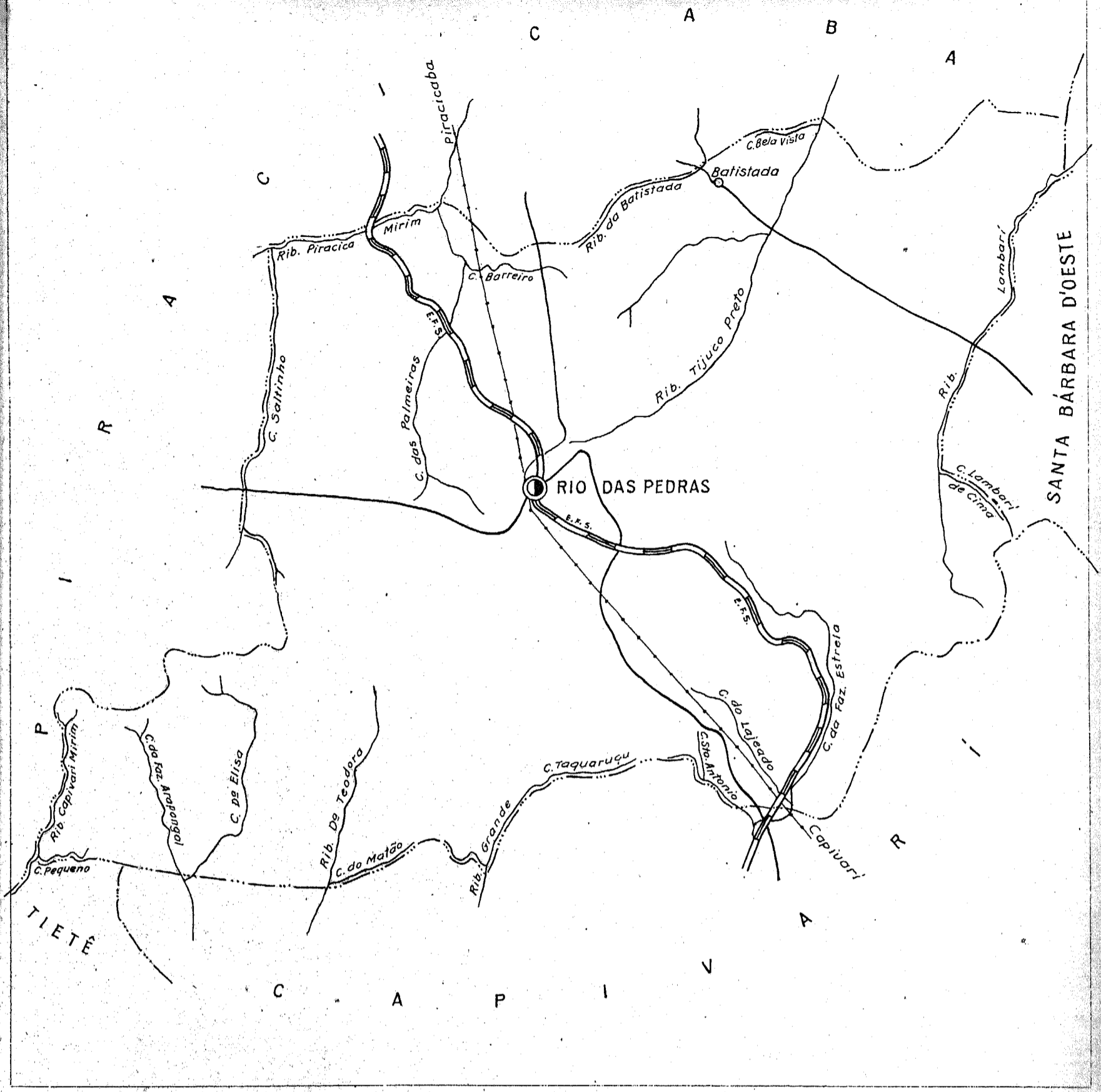
CARTOGRAMA DOS TRANSPORTES E COMUNICAÇÕES

MUNICÍPIO DE RIO CLARO
ESTADO DE SÃO PAULO

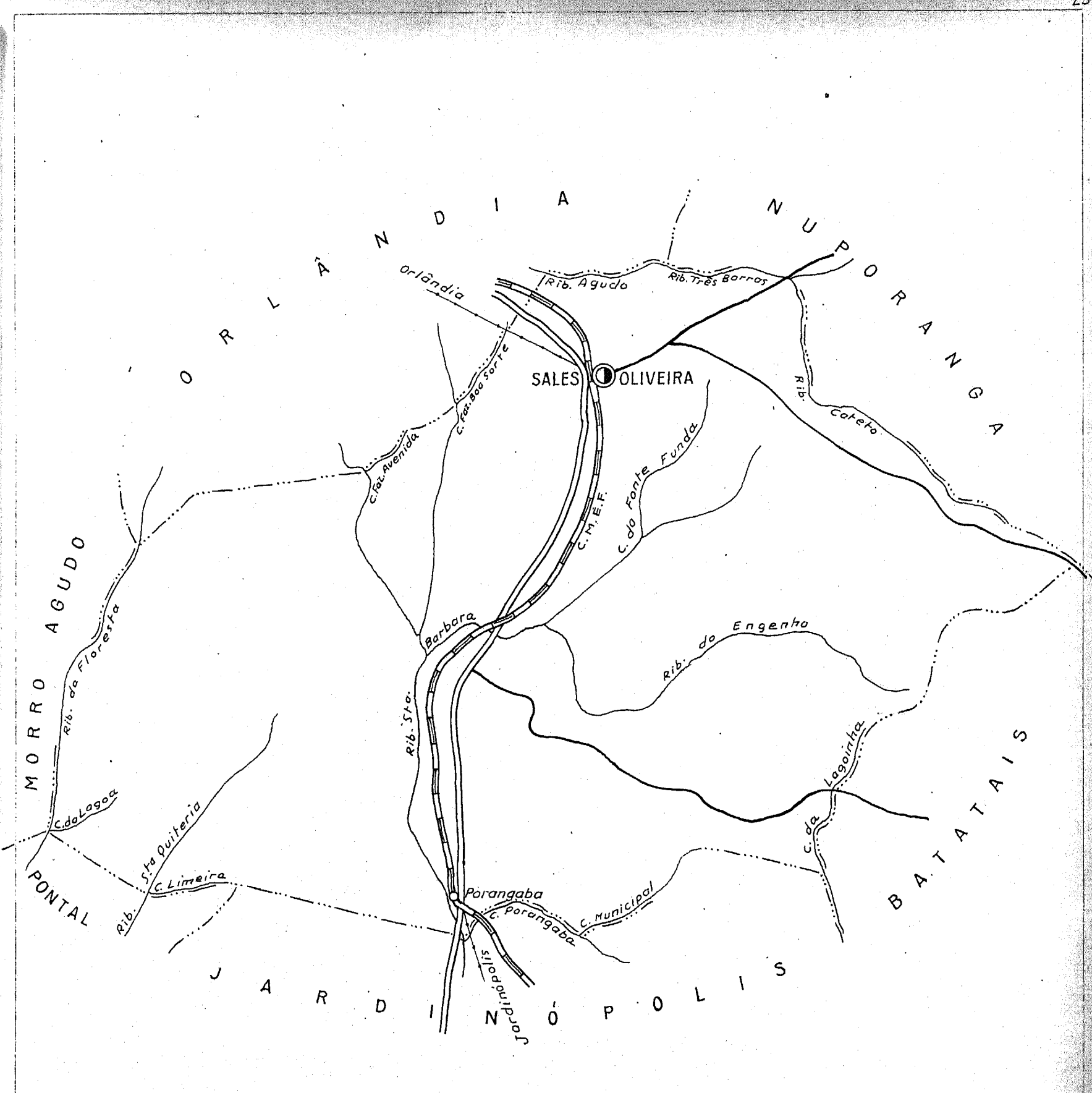


INFORMAÇÕES DO MUNICÍPIO		COMPLEMENTARES DA SEDE MUNICIPAL	
População.....	52618	População.....	11
Área em K ² 1944-48...	1.053	Latitude..... S.....	22° 24' 36"
Densidade.....		Longitude W.G.....	47° 33' 36"
Ponto culminante.....		Altitude.....	

ORGANIZADO E EXECUTADO EM OUTUBRO DE 1948 PELO
INSTITUTO CARTOGRAFICO CANABRAVA BARREIROS
RUA SENADOR DANTAS, 15-6º ANDAR-TEL. 42-6263-RIO DE JANEIRO



<h3>CONVENÇÕES</h3> <p>CIDADE VILA Povoado Estação </p> <p>Com agência postal..... </p> <p>" agência postal-telegráfica..... </p> <p>" serviço rádio-telegráfico..... </p> <p>" serviço rádio-telegráfico de Ferrovias..... </p> <p>Rêde telegráfica..... </p> <p>Rêde telefônica..... </p> <p>Ferrovias Rodovias</p> <p>Bitola larga..... Federal..... </p> <p>" corrente..... Estadual..... </p> <p>" estreita..... Municipal..... </p> <p>Rio e trecho navegavel..... </p> <p>Pôrto para grandes embarcações..... </p> <p>" " pequenas embarcações..... </p> <p>Oceano, lago, lagoa e açude..... </p> <p>Aeroporto..... Linha aérea regular... </p> <p>Campo de pouso..... Correio Aéreo Nacional... </p> <p>Limites</p> <p>Internacional..... Intermunicipal..... </p> <p>Interestadual..... Interdistrital..... </p> <p>Estrada carroçavel..... </p>		<h3>CARTOGRAMA DOS TRANSPORTES E COMUNICAÇÕES</h3> <p>MUNICÍPIO DE RIO DAS PEDRAS</p> <p>ESTADO DE SÃO PAULO</p> <p>ESC. GRÁFICA</p> <table border="1"> <thead> <tr> <th colspan="2">INFORMAÇÕES DO MUNICÍPIO</th> <th colspan="2">COMPLEMENTARES DA SEDE MUNICIPAL</th> </tr> </thead> <tbody> <tr> <td>População.....</td> <td>9.737</td> <td>População.....</td> <td></td> </tr> <tr> <td>Área em K² 1944-48...</td> <td>221</td> <td>Latitude..... S....</td> <td>22° 50' 27"</td> </tr> <tr> <td>Densidade.....</td> <td></td> <td>Longitude W.G....</td> <td>47° 36' 36"</td> </tr> <tr> <td>Ponto culminante.....</td> <td></td> <td>Altitude.....</td> <td></td> </tr> </tbody> </table>	INFORMAÇÕES DO MUNICÍPIO		COMPLEMENTARES DA SEDE MUNICIPAL		População.....	9.737	População.....		Área em K ² 1944-48...	221	Latitude..... S....	22° 50' 27"	Densidade.....		Longitude W.G....	47° 36' 36"	Ponto culminante.....		Altitude.....	
INFORMAÇÕES DO MUNICÍPIO		COMPLEMENTARES DA SEDE MUNICIPAL																				
População.....	9.737	População.....																				
Área em K ² 1944-48...	221	Latitude..... S....	22° 50' 27"																			
Densidade.....		Longitude W.G....	47° 36' 36"																			
Ponto culminante.....		Altitude.....																				
<p>ORGANIZADO E EXECUTADO EM OUTUBRO DE 1948 PELO INSTITUTO CARTOGRAFICO CANABRAVA BARREIROS RUA SENADOR DANTAS, 15-6º ANDAR-TEL. 42-6263-RIO DE JANEIRO</p>																						



CONVENÇÕES

CIDADE	●	VILA	○	Povoado	○	Estação	●
Com agência postal.....	●		○		○		●
" agência postal-telegráfica.....	●		○		○		●
" serviço rádio-telegráfico.....	○		○		○		○
" serviço rádio-telegráfico de Ferrovias.....	○		○		○		○
Rêde telegráfica.....	+ + + + +						
Rêde telefônica.....	- - - - -						
Ferrovias	Rodovias						
Bitola larga.....	Federal.....			Estadual.....			
" corrente.....	Estadual.....			Municipal.....			
" estreita.....	Municipal.....						
Rio e trecho navegável.....							
Porto para grandes embarcações.....							
" " pequenas embarcações.....							
Oceano, lago, lagoa e açude.....							
Aeroporto.....	Linha aérea regular.....			Correio Aéreo Nacional.....			
Campo de pouso.....	Correio Aéreo Nacional.....						
Limites							
Internacional.....	Intermunicipal.....			Interdistrital.....			
Interestadual.....	Interdistrital.....						
Estrada carroçável.....	- - - - -						

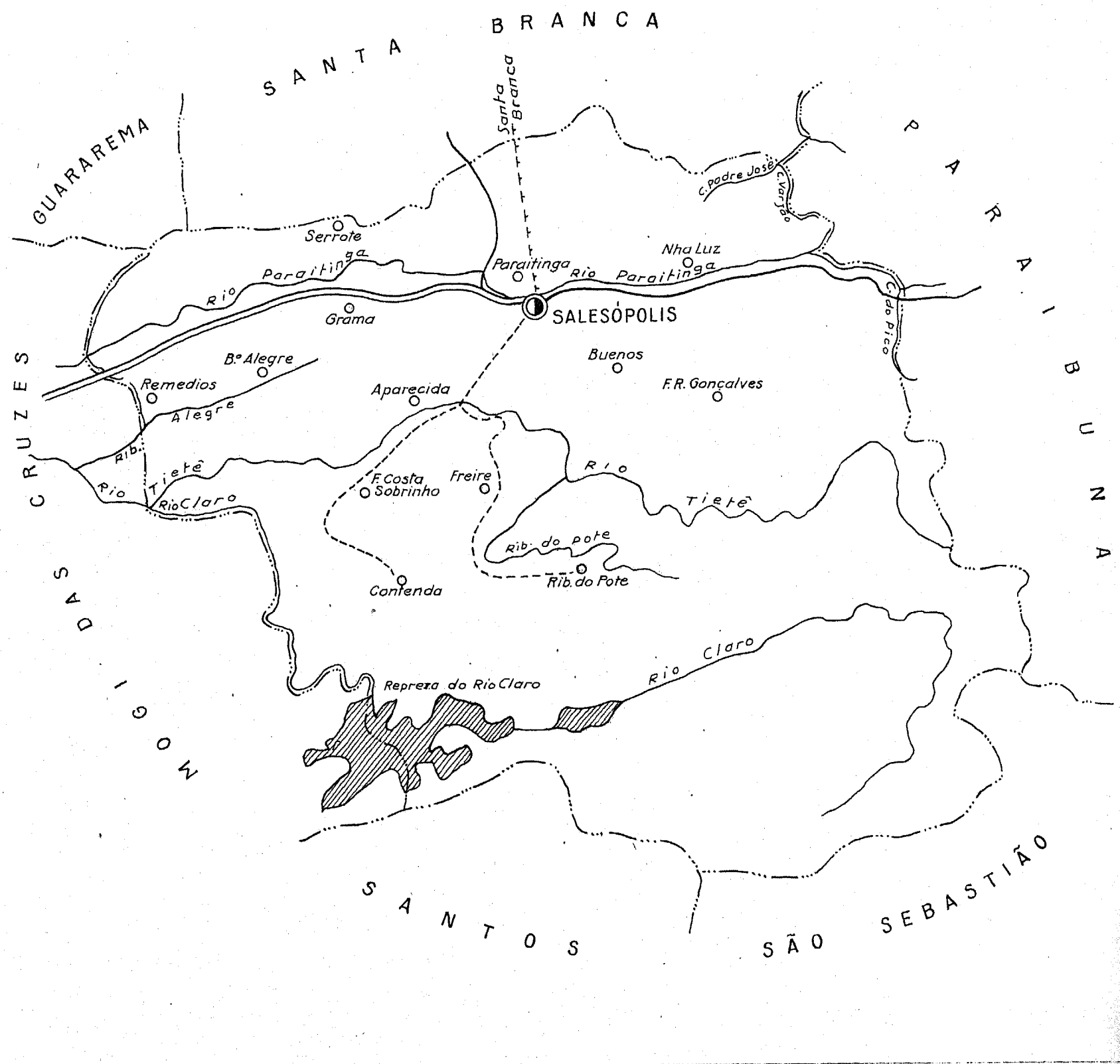
CARTOGRAMA DOS TRANSPORTES E COMUNICAÇÕES

MUNICÍPIO DE SALES OLIVEIRA
ESTADO DE SÃO PAULO

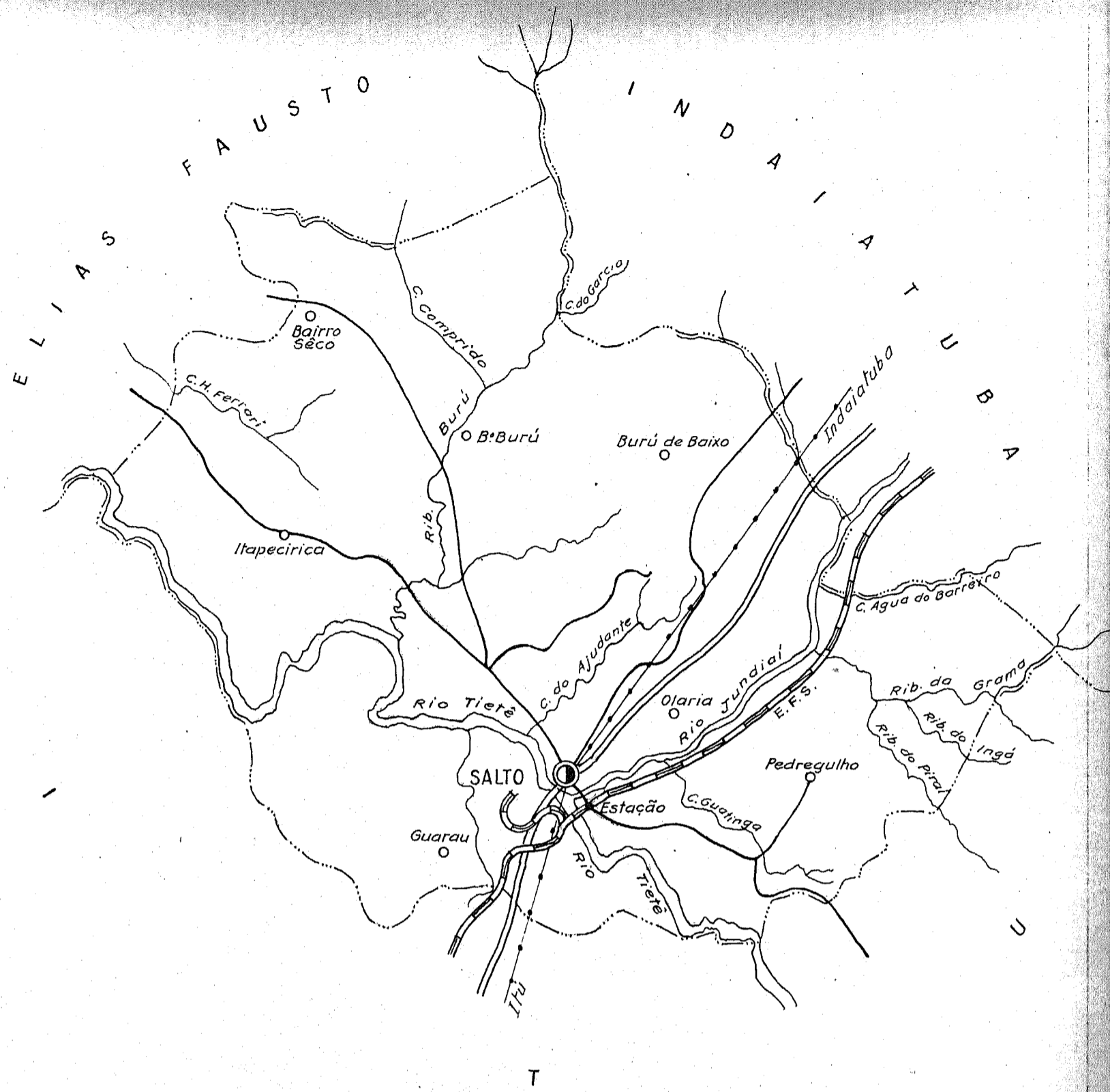


INFORMAÇÕES COMPLEMENTARES DO MUNICÍPIO		DA SEDE MUNICIPAL	
População.....	6.331	População.....	1
Área em K ² 1944-48...	332	Latitude.....S.....	20° 42' 30"
Densidade.....	1	Longitude W.G.....	47° 52' 00"
Ponto culminante.....	1	Altitude.....	1

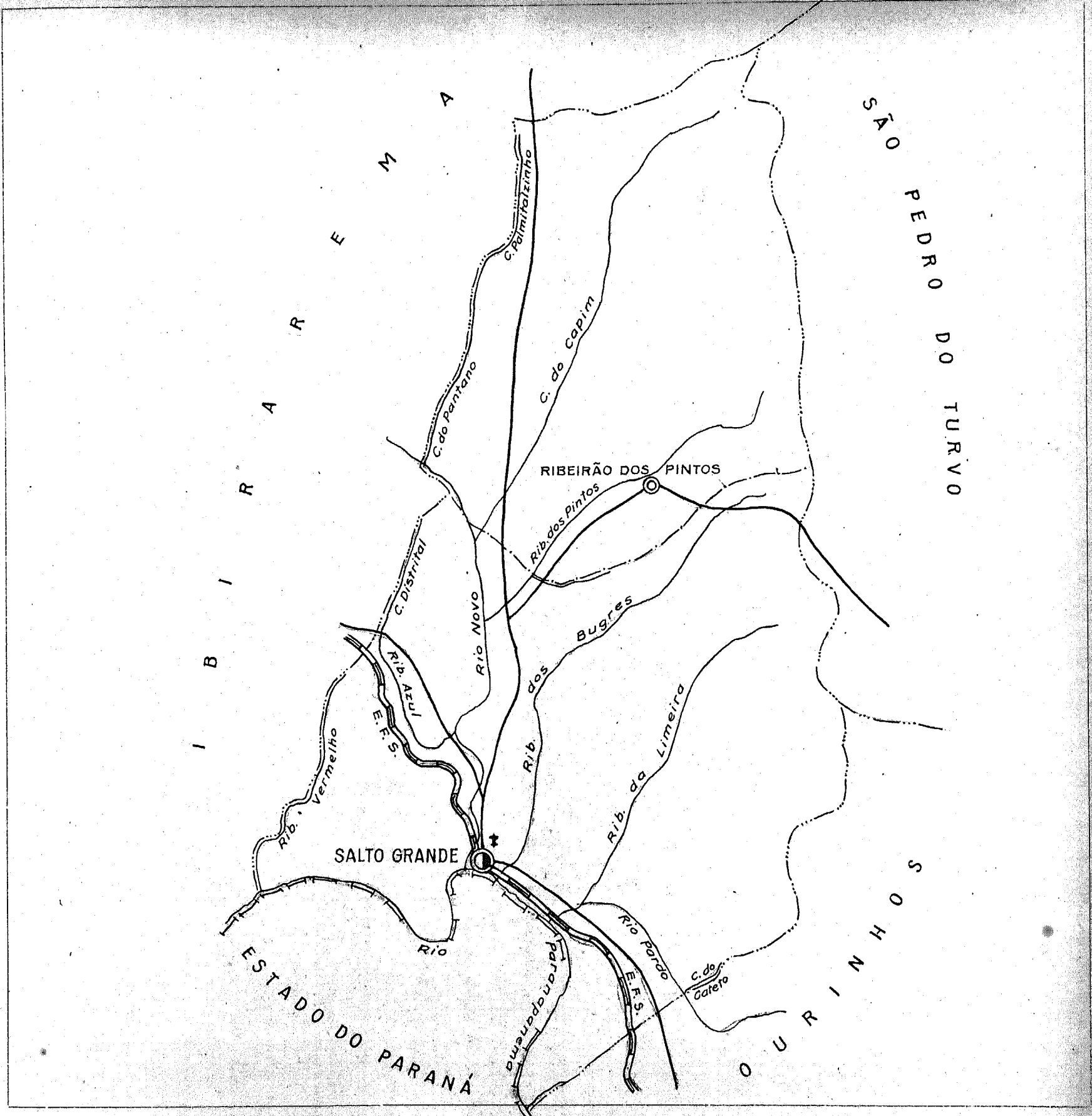
ORGANIZADO E EXECUTADO EM OUTUBRO DE 1948 PELO
INSTITUTO CARTOGRÁFICO CANABRAVA BARREIROS
RUA SENADOR DANTAS, 15-6º ANDAR-TEL. 42-5263-RIO DE JANEIRO



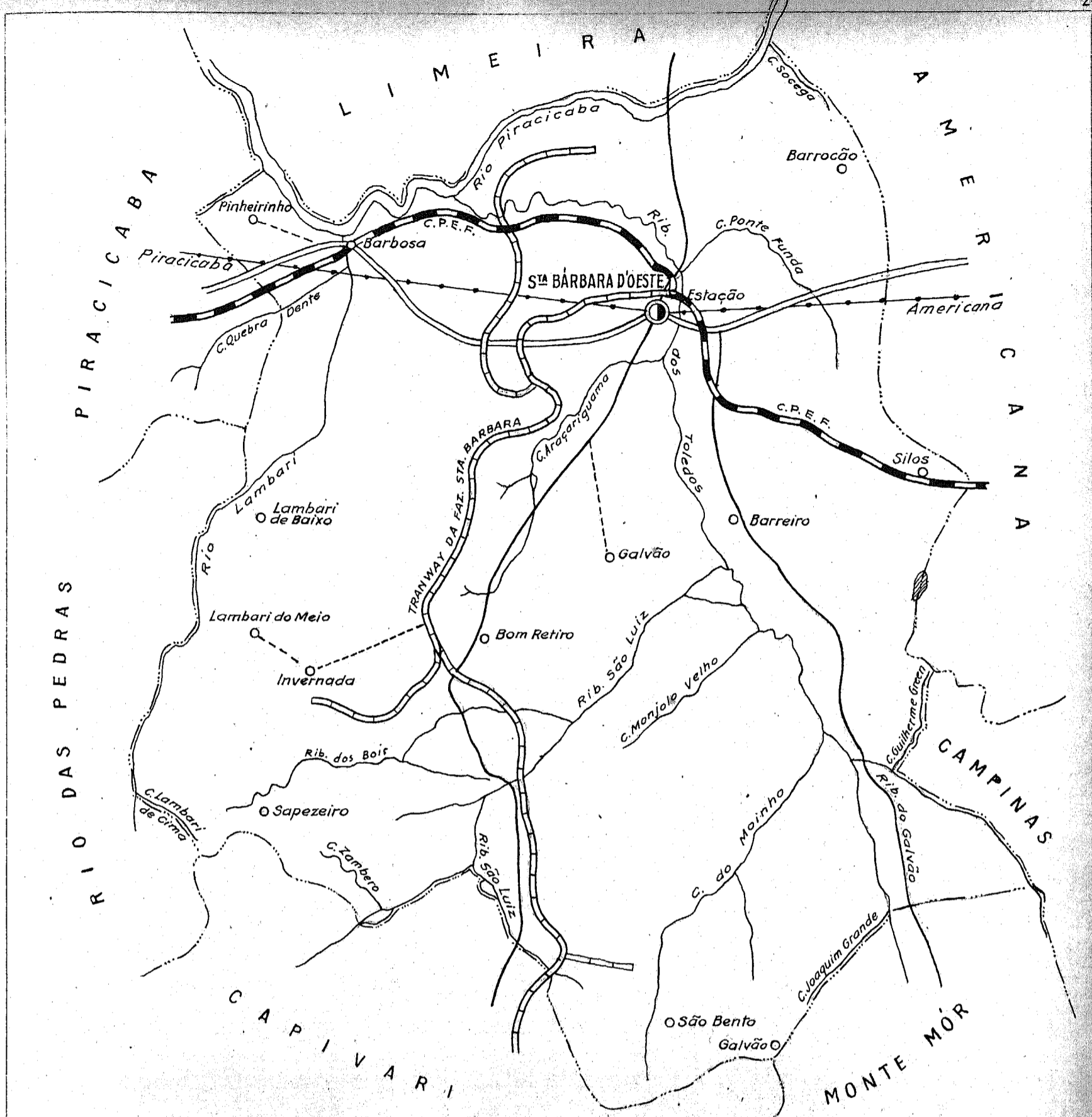
CONVENÇÕES		CARTOGRAMA DOS TRANSPORTES E COMUNICAÇÕES	
CIDADE (1)	VILA (2)	Povoado (3)	Estação (4)
Com agência postal..... (1)		CIDADE (1)	
" agência postal-telegráfica..... (2)		VILA (2)	
" serviço rádio-telegráfico..... (3)		Povoado (3)	
" serviço rádio-telegráfico de Ferrovias..... (4)		Estação (4)	
Rêde telegráfica.....	+++++	INFORMAÇÕES COMPLEMENTARES DO MUNICÍPIO	
Rêde telefônica.....	-----	População.....	10.229
Ferrovias	Rodovias	Área em Km ² 1944-48...	446
Bitola larga.....	Federal.....	Densidade.....	
" corrente.....	Estadual.....	Ponto culminante.....	
" estreita.....	Municipal.....	INFORMAÇÕES COMPLEMENTARES DA SEDE MUNICIPAL	
Rio e trecho navegável.....		População.....	
Porto para grandes embarcações.....		Latitude..... S...	23° 33' 00"
" " pequenas embarcações.....		Longitude W.G....	45° 50' 00"
Oceano, lago, lagoa e açude.....		Altitude.....	
Aeroporto.....	Linha aérea regular.....		
Campo de pouso.....	Correio Aéreo Nacional.....		
Limites			
Internacional.....	Intermunicipal.....		
Interestadual.....	Interdistrital.....		
Estrada carroçável.....			
<p>ORGANIZADO E EXECUTADO EM OUTUBRO DE 1948 PELO INSTITUTO CARTOGRAFICO CANABRAVA BARREIROS RUA SENADOR DANTAS, 15-6º ANDAR-TEL. 42-6263-PIO DE JANEIRO</p>			



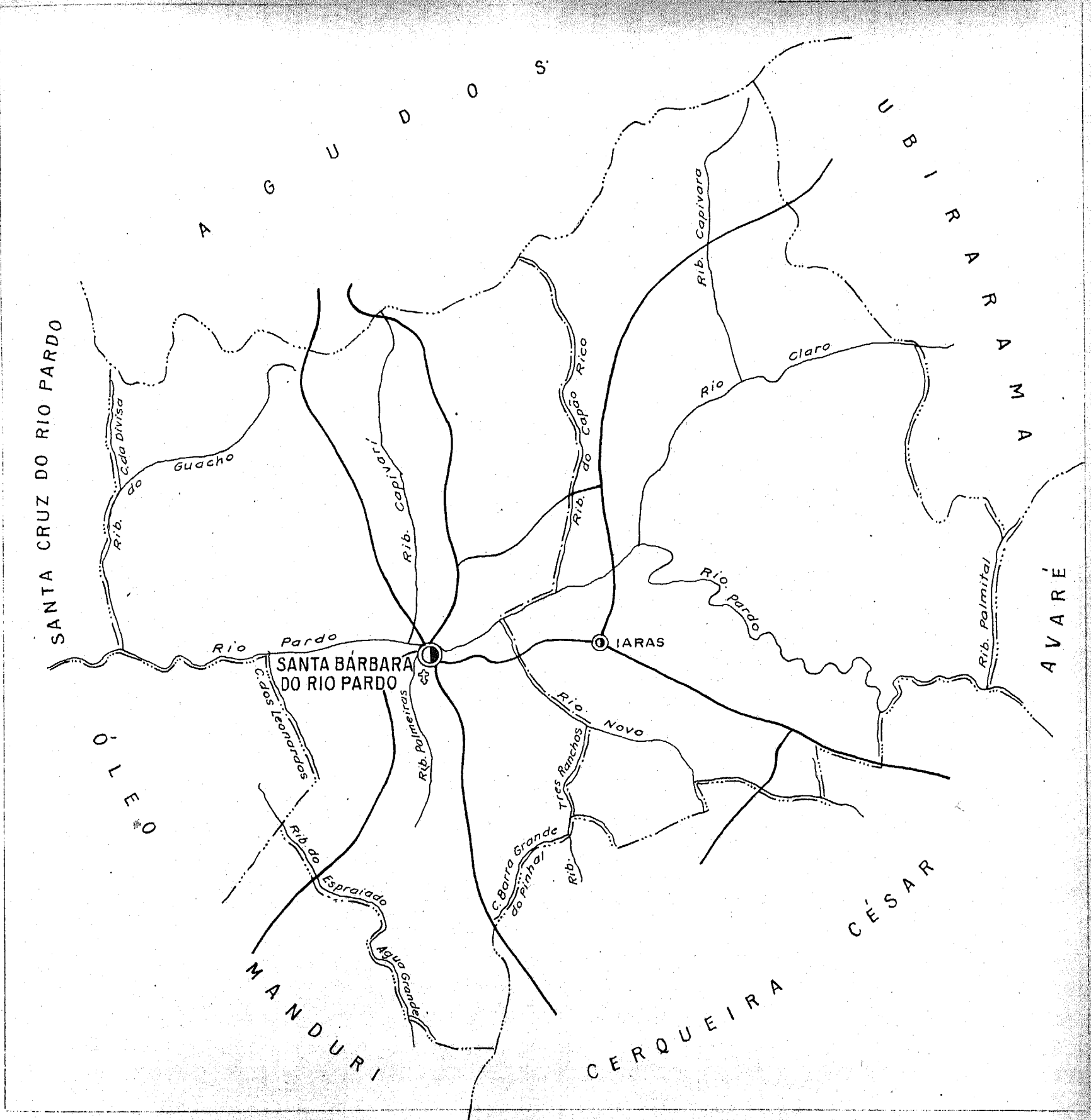
CONVENÇÕES		CARTOGRAMA DOS TRANSPORTES E COMUNICAÇÕES	
CIDADE	VILA	Povoado	Estação
Com agência postal.....			
" agência postal-telegráfica.....			
" serviço rádio-telegráfico.....			
" serviço rádio-telegráfico de Ferrovias.....			
Rêde telegráfica.....			
Rêde telefônica.....			
Ferrovias	Rodovias		
Bitola larga.....	Federal.....		
" corrente.....	Estadual.....		
" estreita.....	Municipal.....		
Rio e trecho navegável.....			
Porto para grandes embarcações.....			
" " pequenas embarcações.....			
Oceano, lago, lagoa e açude.....			
Aeroporto.....	Linha aérea regular.....		
Campo de pouso.....	Correio Aéreo Nacional.....		
Limites			
Internacional.....	Intermunicipal.....		
Interestadual.....	Interdistrital.....		
Estrada carroçável.....			
		ESC. GRÁFICA	
		INFORMAÇÕES COMPLEMENTARES	
DO MUNICÍPIO		DA SEDE MUNICIPAL	
População.....	9.073	População.....	1.111
Área em Km ² 1944-48.....	125	Latitude..... S.....	23° 12' 00"
Densidade.....		Longitude W.G.....	47° 17' 00"
Ponto culminante.....		Altitude.....	
ORGANIZADO E EXECUTADO EM OUTUBRO DE 1948 PELO INSTITUTO CARTOGRÁFICO CANABRAVA BARREIROS RUA SENADOR DANTAS, 15-6º ANDAR-TEL. 42-6263-RIO DE JANEIRO			



<h3>CONVENÇÕES</h3> <p>CIDADE VILA Povoado Estação </p> <p>Com agência postal..... </p> <p>" agência postal-telegráfica..... </p> <p>" serviço rádio-telegráfico..... </p> <p>" serviço rádio-telegráfico de Ferrovias..... </p> <p>Rêde telegráfica..... </p> <p>Rêde telefônica..... </p> <p>Ferrovias Rodovias</p> <p>Bitola larga..... Federal..... </p> <p>" corrente..... Estadual..... </p> <p>" estreita..... Municipal..... </p> <p>Rio e trecho navegável..... </p> <p>Porto para grandes embarcações..... </p> <p>" " pequenas embarcações..... </p> <p>Oceano, lago, lagoa e açude..... </p> <p>Aeroporto..... Linha aérea regular..... </p> <p>Campo de pouso..... Correio Aéreo Nacional..... </p> <p>Limites</p> <p>Internacional..... Intermunicipal..... </p> <p>Interestadual..... Interdistrital..... </p> <p>Estrada carroçável..... </p>		<h3>CARTOGRAMA DOS TRANSPORTES E COMUNICAÇÕES</h3> <p>MUNICÍPIO DE SALTO GRANDE</p> <p>ESTADO DE SÃO PAULO</p> <p style="text-align: right;">ESC. GRÁFICA </p>	
<h4>INFORMAÇÕES COMPLEMENTARES DO MUNICÍPIO</h4> <p>População..... 10.384</p> <p>Área em K² 1944-48... 360</p> <p>Densidade.....</p> <p>Ponto culminante.....</p>		<h4>DA SEDE MUNICIPAL</h4> <p>População.....</p> <p>Latitude..... S. 22° 53' 32"</p> <p>Longitude W.G. 49° 59' 09"</p> <p>Altitude.....</p>	
<p>ORGANIZADO E EXECUTADO EM OUTUBRO DE 1948 PELO INSTITUTO CARTOGRAFICO CANABRAVA BARREIROS RUA SENADOR DANTAS, 15-6º ANDAR-TEL. 42-6263-RIO DE JANEIRO</p>			



CONVENÇÕES		CARTOGRAMA DOS TRANSPORTES E COMUNICAÇÕES	
CIDADE (C)	VILA (V)	MUNICÍPIO DE SANTA BÁRBARA D'OESTE	
Povoado (P)	Estação (E)	ESTADO DE SÃO PAULO	
Com agência postal		ESC. GRÁFICA	
" agência postal-telegráfica		INFORMAÇÕES COMPLEMENTARES	
" serviço rádio-telegráfico		DO MUNICÍPIO	DA SEDE MUNICIPAL
" serviço rádio-telegráfico de Ferrovias		População..... 14.105	População.....
Rêde telegráfica		Área em K ² 1944-48... 274	Latitude..... 22° 45' 00"
Rêde telefônica		Densidade.....	Longitude W.G.... 47° 24' 45"
Ferrovias	Rodovias	Ponto culminante.....	Altitude.....
Bitola larga	Federal		
" corrente	Estadual		
" estreita	Municipal		
Rio e trecho navegável			
Pôrto para grandes embarcações			
" " pequenas embarcações			
Oceano, lago, lagoa e açude			
Aeroporto	Linha aérea regular		
Campo de pouso	Correio Aéreo Nacional		
Limites			
Internacional	Intermunicipal		
Interestadual	Interdistrital		
Estrada carroçavel			
ORGANIZADO E EXECUTADO EM OUTUBRO DE 1948 PELO INSTITUTO CARTOGRÁFICO CANABRAVA BARREIROS RUA SENADOR DANTAS, 15-6º ANDAR-TEL. 42-6263-RIO DE JANEIRO			



CONVENÇÕES

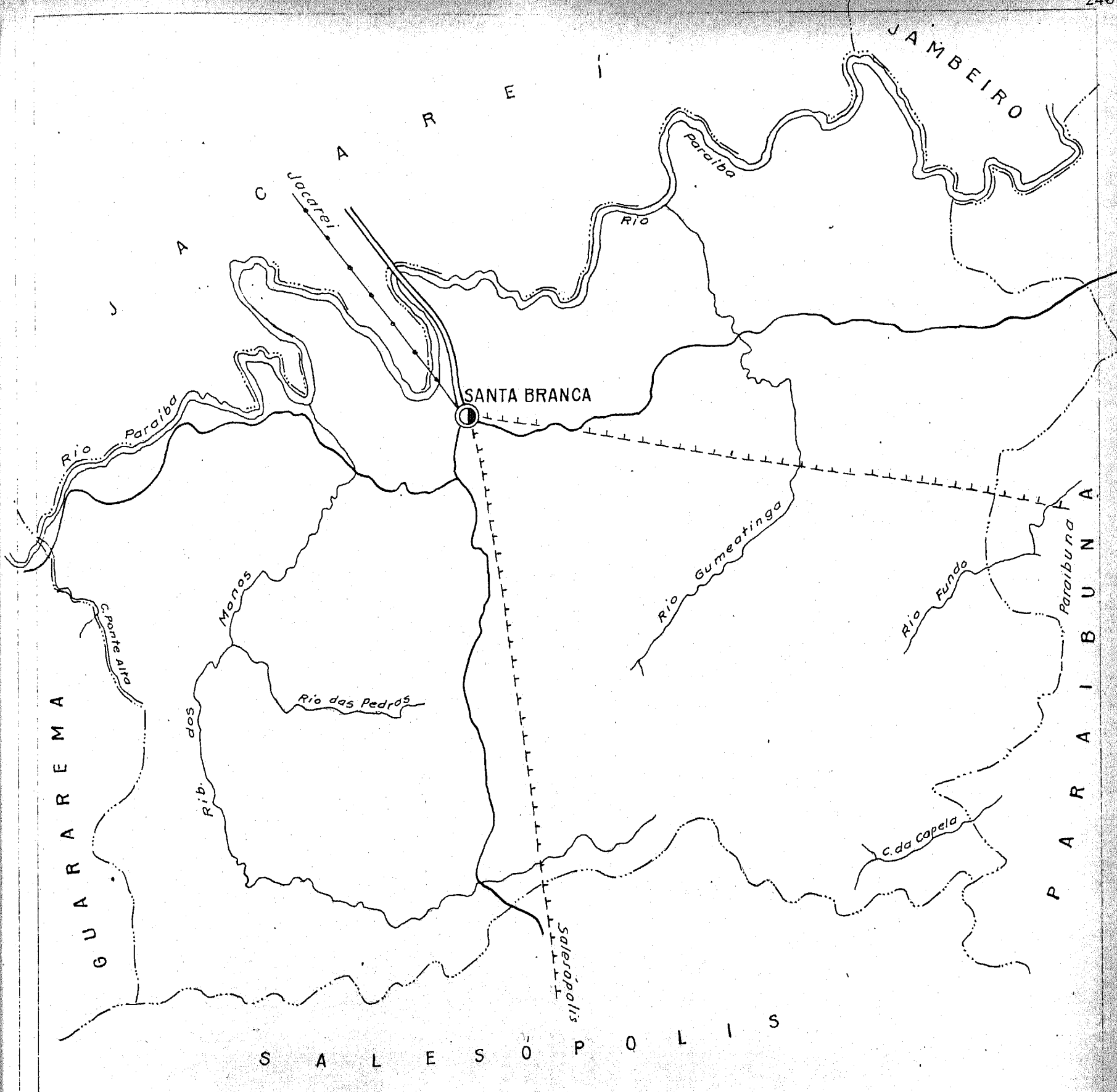
CIDADE	●	VILA	○	Posto	□	Estação	■
Com agência postal	●	○	○	○	○	○	○
" agência postal-telegráfica	●	○	○	○	○	○	○
" serviço rádio-telegráfico	○	○	○	○	○	○	○
" serviço rádio-telegráfico de ferrovias	○	○	○	○	○	○	○
Rêde telegráfica	+ + + + +						
Rêde telefônica	- - - - -						
Ferrovias	— — — — —						
Rodovias	— — — — —						
Bitola larga	Federal			Estadual			
" corrente	Federal			Estadual			
" estreito	Federal			Municipal			
Rio e trecho navegável	~~~~~						
Porto para grandes embarcações	⚓						
" " pequenas embarcações	⚓						
Oceano, lago, lagoa e açude	~~~~~						
Aeroporto	✈						
Campo de pouso	✈						
Limites							
Internacional	- - - - -			- - - - -			
Interestadual	- - - - -			- - - - -			
Estrada carroçável	- - - - -						

CARTOGRAMA DOS TRANSPORTES E COMUNICAÇÕES

MUNICÍPIO DE SANTA BÁRBARA DO RIO PARDO | ESC. GRÁFICA
ESTADO DE SÃO PAULO

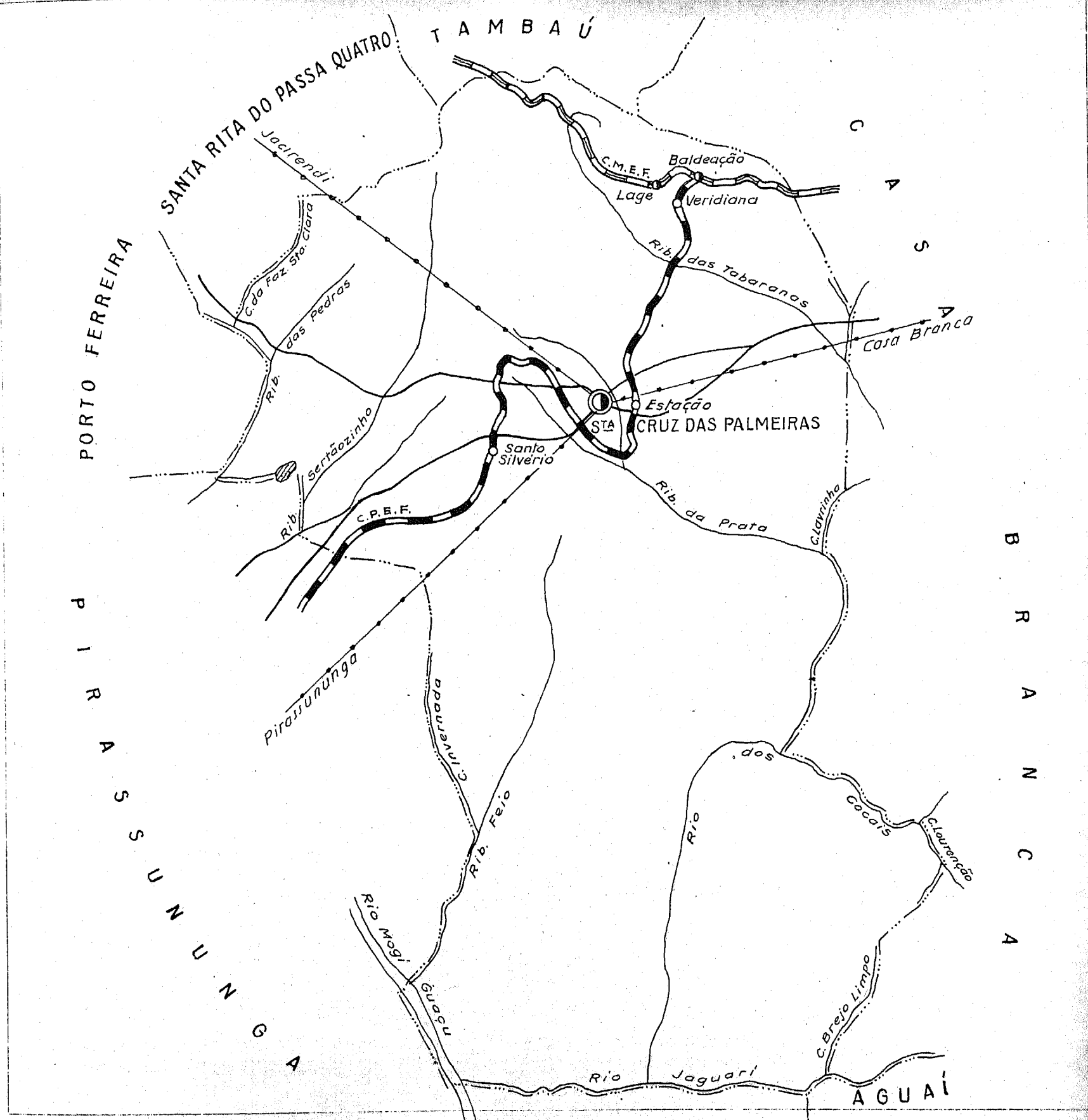
INFORMAÇÕES DO MUNICÍPIO		INFORMAÇÕES COMPLEMENTARES DA SEDE MUNICIPAL	
População	5 424	População	1
Área em Km ² 1944-48	651	Latitude S	22° 52' 45"
Densidade	1	Longitude W.G.	49° 14' 24"
Ponto culminante	1	Altitude	1

ORGANIZADO E EXECUTADO EM OUTUBRO DE 1948 PELO
INSTITUTO CARTOGRAFICO CANABRAVA BARREIROS
RUA SENADOR DANTAS 18-GRANDUR-TEL. 63-6263-RIO DE JANEIRO



CONVENÇÕES		CARTOGRAMA DOS TRANSPORTES E COMUNICAÇÕES	
CIDADE (●)	VILA (○)	População	ESTADO DE SÃO PAULO
Com agência postal	População	6.694	ESC. GRÁFICA
" agência postal-telegráfica	Estação	Área em K ² 1344-48	293
" serviço rádio-telegráfico		Densidade	
" serviço rádio-telegráfico de Ferrovias		Ponto culminante	
Réde telegráfica		População	6.694
Réde telefônica		DA SEDE MUNICIPAL	
Ferrovias	Rodovias	População	
Bitola larga	Federal	Latitude	23° 24' 00"
" corrente	Estadual	Longitude W.G.	45° 52' 00"
" estreita	Municipal	Altitude	
Rio e trecho navegável			
Porto para grandes embarcações			
" " pequenas embarcações			
Oceano, lago, lagoa e açude			
Aeroporto	Linha aérea regular		
Campo de pouso	Correio Aéreo Nacional		
Limites			
Internacional	Intermunicipal		
Interestadual	Interdistrital		
Estrada carroçável			

ORGANIZADO E EXECUTADO EM OUTUBRO DE 1948 PELO INSTITUTO CARTOGRAFICO CANABRAVA BARREIROS RUA SENADOR CANTAS, 15-5º ANDAR-TEL. 42-6263-RIO DE JANEIRO



CONVENÇÕES

CIDADE (C)	VILA (V)	Povoado (P)	Estação (E)
Com agência postal			
" agência postal-telegráfica			
" serviço rádio-telegráfico			
" serviço rádio-telegráfico de Ferrovias			
Rede telegráfica			
Rede telefônica			
Ferrovias	Rodovias		
Bitola larga	Federal		
" corrente	Estadual		
" estreita	Municipal		
Rio e trecho navegável			
Porto para grandes embarcações			
" " pequenas embarcações			
Oceano, lago, lagoa e açude			
Aeroporto	Linha aérea regular		
Campo de pouso	Correio Aéreo Nacional		
Limites			
Internacional	Intermunicipal		
Interestadual	Interdistrital		
Estrada carroçável			

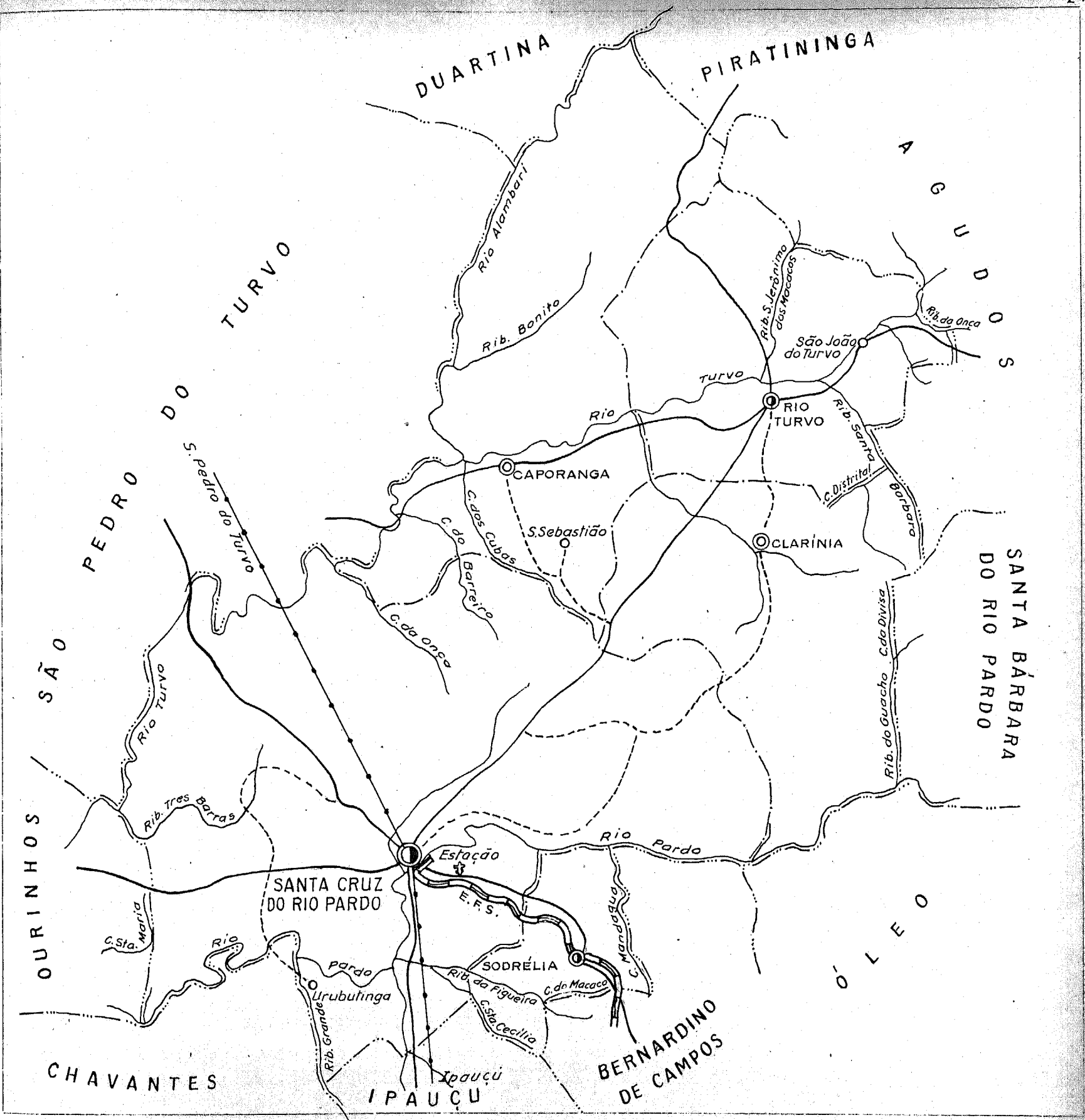
CARTOGRAMA DOS TRANSPORTES E COMUNICAÇÕES

MUNICÍPIO DE SANTA CRUZ DAS PALMEIRAS | ESC. GRÁFICA
ESTADO DE SÃO PAULO |

INFORMAÇÕES COMPLEMENTARES DO MUNICÍPIO

População	9.940	População	
Área em Km ² 1944-46	271	Latitude S	21° 49' 36"
Densidade		Longitude W.G.	47° 15' 30"
Ponto culminante		Altitude	

ORGANIZADO E EXECUTADO EM OUTUBRO DE 1948 PELO
INSTITUTO CARTOGRÁFICO CANABRAVA BARREIROS
RUA SENADOR DANTAS, 15 - 5º ANDAR - TEL. 22-6263 - RIO DE JANEIRO

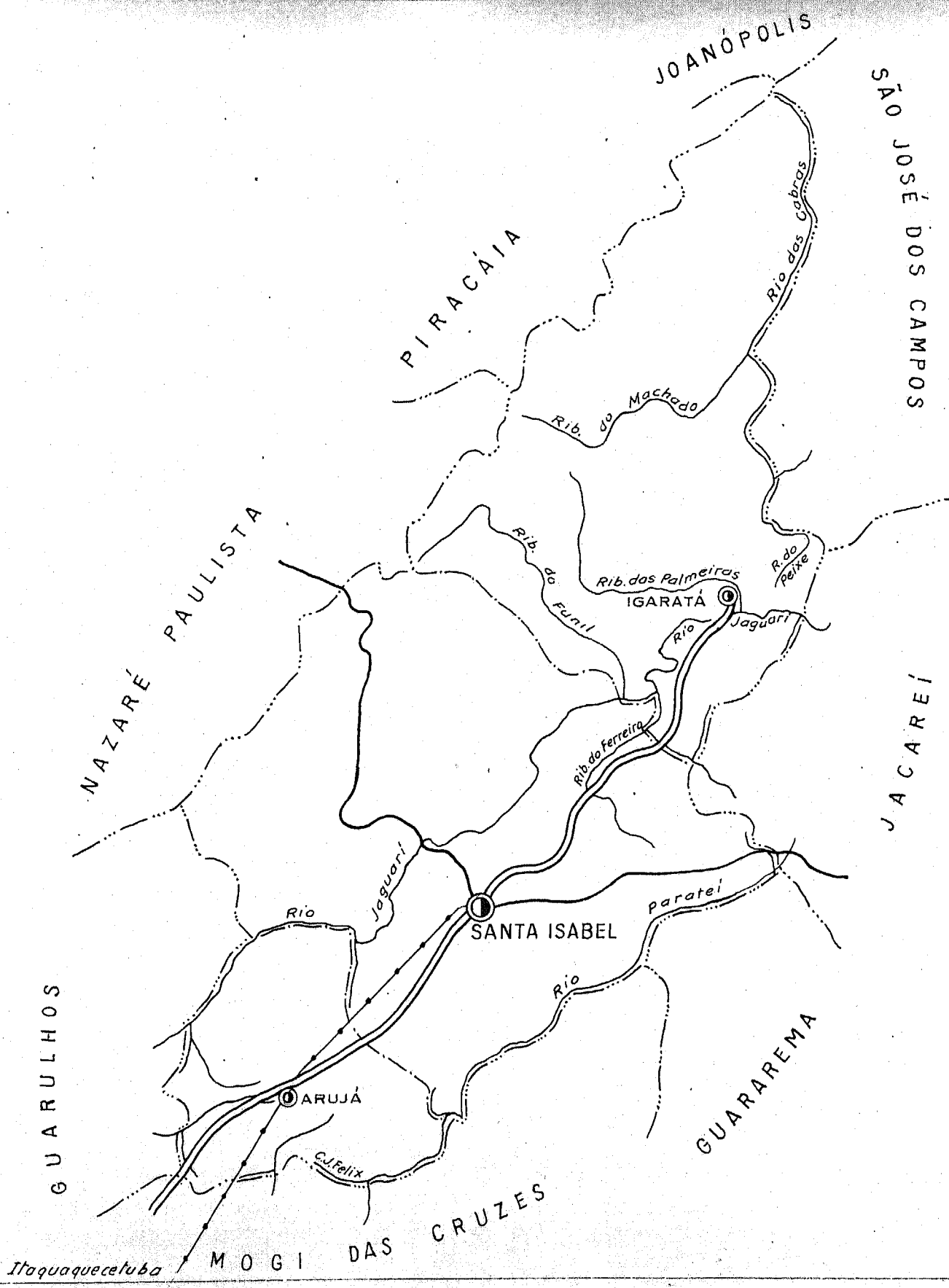


CONVENÇÕES	
CIDADE (●) VILA (○) Povoado e Estação (⊙)	CIDADE (●) VILA (○) Povoado (⊙)
Com agência postal.....
" agência postal-telegráfica.....
" serviço rádio-telegráfico.....
" serviço rádio-telegráfico de ferrovias.....
Rede telegráfica.....
Rede telefônica.....
Ferrovias.....	Rodovias.....
Bitola larga.....	Federal.....
" corrente.....	Estadual.....
" estreita.....	Municipal.....
Rio e trechos navegável.....
Porto para grandes embarcações.....
" " pequenas embarcações.....
Oceano, lago, lagoa e acude.....
Aeroporto.....	Linha aérea regular.....
Campo de pouso.....	Correio Aéreo Nacional.....
Limites	
Internacional.....	Intermunicipal.....
Interestadual.....	Interdistrital.....
Estrada carroçável.....

CARTOGRAMA DOS TRANSPORTES E COMUNICAÇÕES
MUNICÍPIO DE SANTA CRUZ DO RIO PARDO
ESTADO DE SÃO PAULO

INFORMAÇÕES COMPLEMENTARES DO MUNICÍPIO		DA SEDE MUNICIPAL	
População.....	46.180	População.....
Área em K ² 1944,48..	1.414	Latitude..... S.....	22° 54' 18"
Densidade.....	Longitude W.G.....	49° 37' 49"
Ponto culminante.....	Altitude.....

ORGANIZADO E EXECUTADO EM OUTUBRO DE 1948 PELO
 INSTITUTO CARTOGRAFICO CANABRAVA BARREIROS
 RUA SENADOR DANTAS, 15-6º ANDAR-TEL. 42-6263-RIO DE JANEIRO



CONVENÇÕES

CIDADE (C)	VILA (O)	Povoado (o)	Estação (•)
Com agência postal.....			
" agência postal-telegráfica.....			
" serviço rádio-telegráfico.....			
" serviço rádio-telegráfico de Ferrovias.....			
Rede telegráfica.....			
Rede telefônica.....			
Ferrovias	Rodovias		
Bitola larga.....	Federal.....		
" corrente.....	Estadual.....		
" estreita.....	Municipal.....		
Rio e trecho navegavel.....			
Porto para grandes embarcações.....			
" " pequenas embarcações.....			
Oceano, lago, lagoa e açude.....			
Aeroporto.....	Linha aérea regular.....		
Campo de pouso.....	Correio Aéreo Nacional.....		
Limites			
Internacional.....	Intermunicipal.....		
Interestadual.....	Interdistrital.....		
Estrada carroçavel.....			

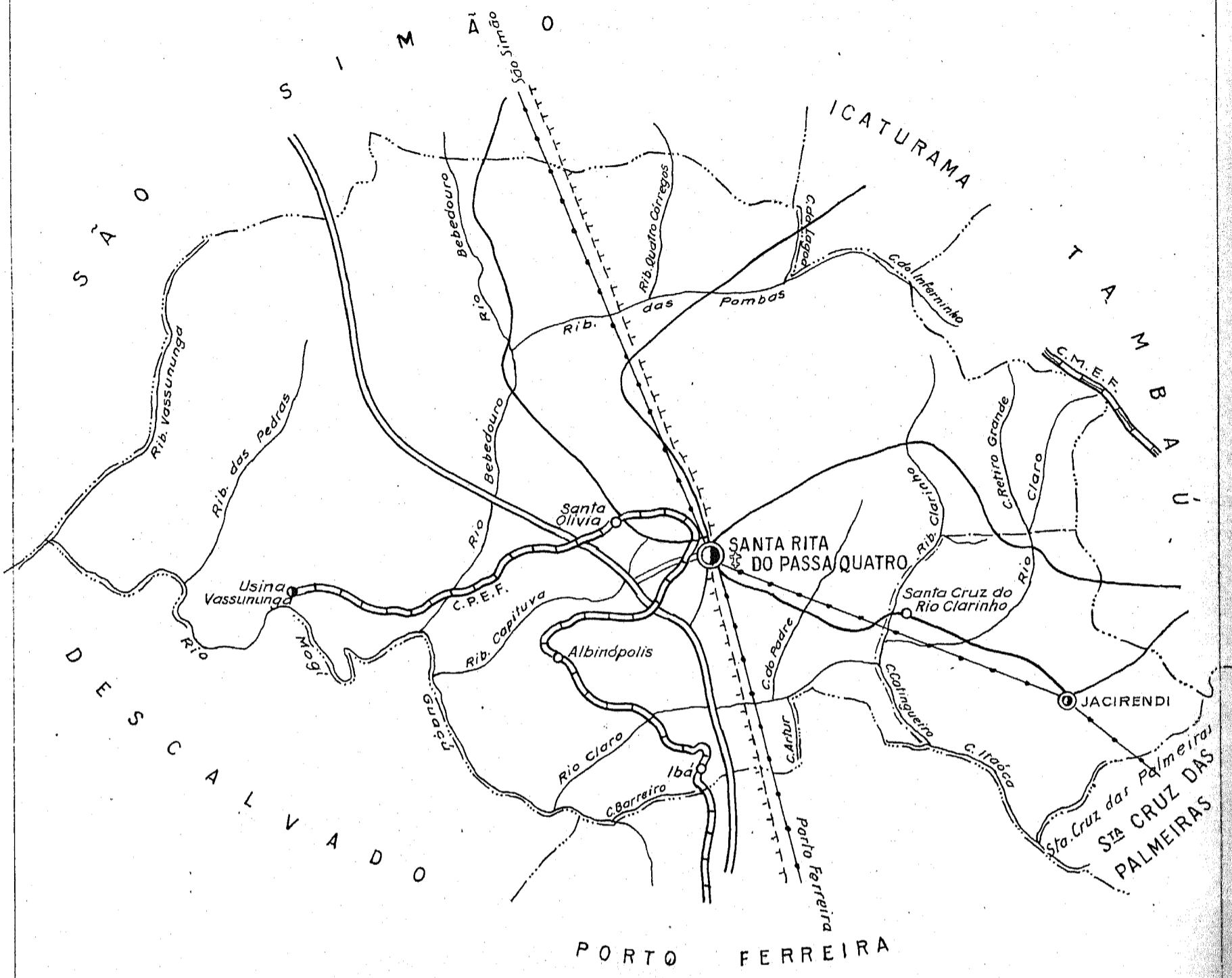
CARTOGRAMA DOS TRANSPORTES E COMUNICAÇÕES

MUNICÍPIO DE SANTA ISABEL
ESTADO DE SÃO PAULO



INFORMAÇÕES DO MUNICÍPIO		DA SEDE MUNICIPAL	
População.....	14.529	População.....	1
Área em K ² 1944-48...	7.10	Latitude.....	23° 19' 00"
Densidade.....		Longitude W.G.....	46° 13' 00"
Ponto culminante.....		Altitude.....	1

ORGANIZADO E EXECUTADO EM OUTUBRO DE 1948 PELO
INSTITUTO CARTOGRÁFICO CANABRAVA BARREIROS
RUA SENADOR DANTAS, 15-6º ANDAR-TEL. 42-6263-RIO DE JANEIRO



CONVENÇÕES

CIDADE	VILA	Povoado	Estação
Com agência postal.....
" agência postal-telegráfica.....
" serviço rádio-telegráfico.....
" serviço rádio-telegráfico de Ferrovias.....
Rede telegráfica.....
Rede telefônica.....
Ferrovias	Rodovias		
Bitola larga.....	Federal.....		
" corrente.....	Estadual.....		
" estreita.....	Municipal.....		
Rio e trecho navegável.....			
Porto para grandes embarcações.....			
" " pequenas embarcações.....			
Oceano, lago, lagoa e açude.....			
Aeroporto.....	Linha aérea regular.....		
Campo de pouso.....	Correio Aéreo Nacional.....		
Limites			
Internacional.....	Intermunicipal.....		
Interestadual.....	Interdistrital.....		
Estrada carroçável.....			

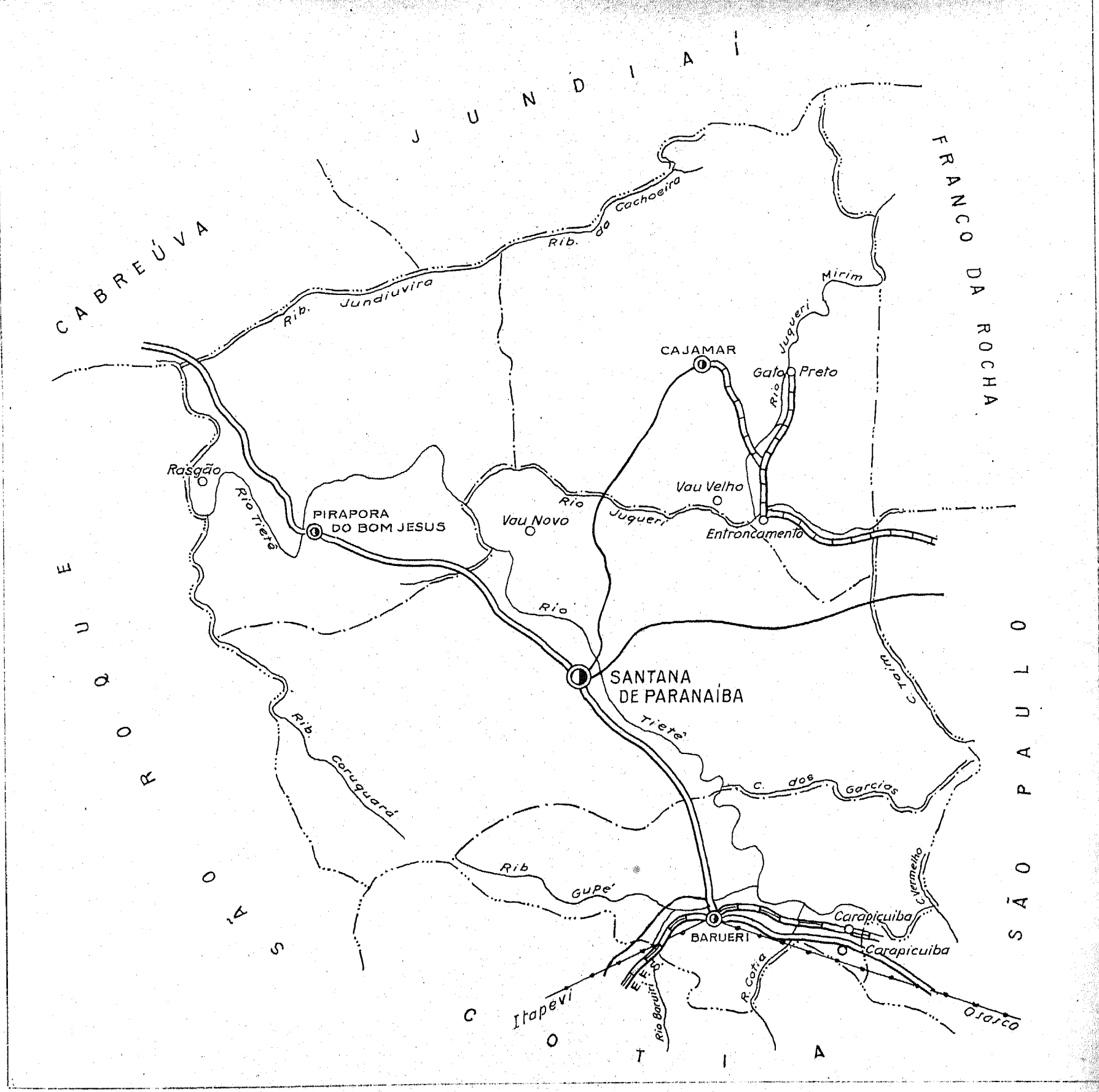
CARTOGRAMA DOS TRANSPORTES E COMUNICAÇÕES

MUNICÍPIO DE SANTA RITA DO PASSA QUATRO | ESC. GRÁFICA

ESTADO DE SÃO PAULO

INFORMAÇÕES DO MUNICÍPIO		COMPLEMENTARES DA SEDE MUNICIPAL	
População.....	15.690	População.....	11
Área em Km ² 1944-48...	465	Latitude..... S.....	21° 42' 26"
Densidade.....	1	Longitude W.G.....	47° 28' 46"
Ponto culminante.....	1	Altitude.....	1

ORGANIZADO E EXECUTADO EM OUTUBRO DE 1948 PELO
 INSTITUTO CARTOGRÁFICO CANABRAVA BARREIROS
 RUA SENADOR DANTAS, 75-6º ANDAR-TEL. 42-6263-RIO DE JANEIRO




CONVENÇÕES

CIDADE	●	VILA	○	Povoado	○	Estação	■
Com agência postal.....	●		○		○		■
" agência postal-telegráfica.....	●	●	○	○	○		■
" serviço rádio-telegráfico.....	○	○	○	○	○		■
" serviço rádio-telegráfico de Ferrovias.....	○	○	○	○	○		■
Rêde telegráfica.....	—+—+—+—+—						
Rêde telefônica.....	—•—•—•—•—						
Ferrovias		Rodovias					
Bitola larga.....	—+—+—+—+—	Federal.....	—+—+—+—+—				
" corrente.....	—+—+—+—+—	Estadual.....	—+—+—+—+—				
" estreita.....	—+—+—+—+—	Municipal.....	—+—+—+—+—				
Rio e trecho navegável.....	—~—~—~—~—						
Pôrto para grandes embarcações.....	—■—■—■—■—						
" " pequenas embarcações.....	—■—■—■—■—						
Oceano, lago, lagoa e açude.....	—■—■—■—■—						
Aeroporto.....	—■—■—■—■—	Linha aérea regular.....	—+—+—+—+—				
Campo de pouso.....	—■—■—■—■—	Correio Aéreo Nacional.....	—+—+—+—+—				
Limites							
Internacional.....	—+—+—+—+—	Intermunicipal.....	—+—+—+—+—				
Interestadual.....	—+—+—+—+—	Interdistrital.....	—+—+—+—+—				
Estrada carroçável.....	—+—+—+—+—						

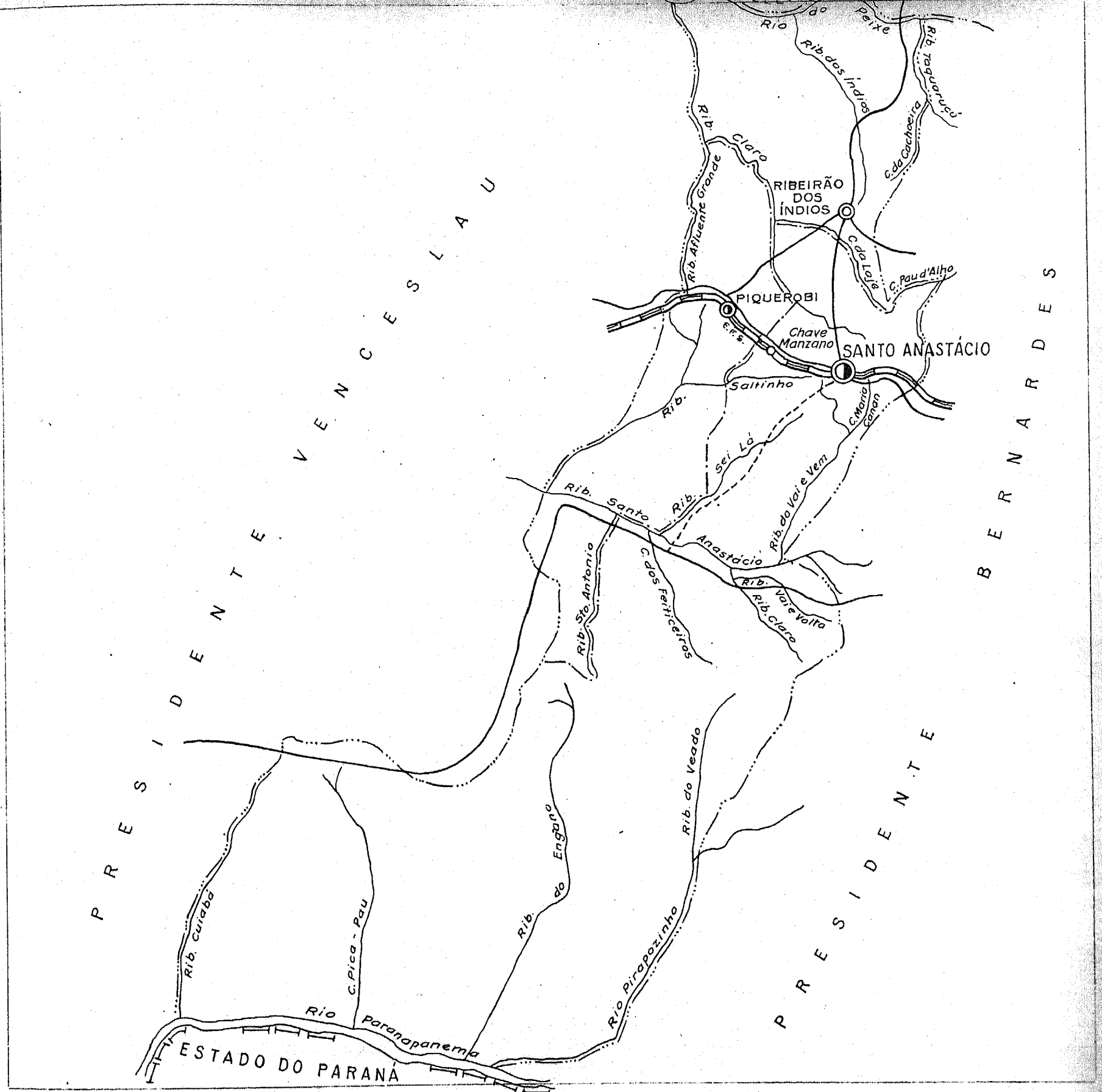
CARTOGRAMA DOS TRANSPORTES E COMUNICAÇÕES

MUNICÍPIO DE SANTANA DE PARNAÍBA
ESTADO DE SÃO PAULO



INFORMAÇÕES DO MUNICÍPIO		COMPLEMENTARES DA SEDE MUNICIPAL	
População.....	14.725	População.....	1.111
Área em Km ² 1944-48.....	70,7	Latitude.....	23° 27' 00"
Densidade.....		Longitude W.G.....	46° 55' 00"
Ponto culminante.....		Altitude.....	

ORGANIZADO E EXECUTADO EM OUTUBRO DE 1948 PELO
INSTITUTO CARTOGRÁFICO CANABRAVA BARREIROS
RUA SENADOR DANTAS, 15-6º ANDAR-TEL. 42-6263-RIO DE JANEIRO



CONVENÇÕES

CIDADE	●	VILA	○	Povoado	○	Estação	■
Com agência postal	●		○		○		■
" agência postal-telegráfica	●		○		○		■
" serviço rádio-teleográfico	○		○		○		■
" serviço rádio-telegráfico de Ferrovias	○		○		○		■
Réde telegráfica	- - - - -						
Réde telefônica	- - - - -						
Ferrovias	- - - - -						
Rodovias	- - - - -						
Bitola larga	- - - - -						
" corrente	- - - - -						
" estreita	- - - - -						
Rio e trecho navegavel	- - - - -						
Pôrto para grandes embarcações	- - - - -						
" " pequenas embarcações	- - - - -						
Oceano, lago, lagoa e açude	- - - - -						
Aeroporto	- - - - -						
Campo de pouso	- - - - -						
Linha aérea regular	- - - - -						
Correio Aéreo Nacional	- - - - -						
Limites							
Internacional	- - - - -						
Intermunicipal	- - - - -						
Interestadual	- - - - -						
Interdistrital	- - - - -						
Estrada carroçavel	- - - - -						

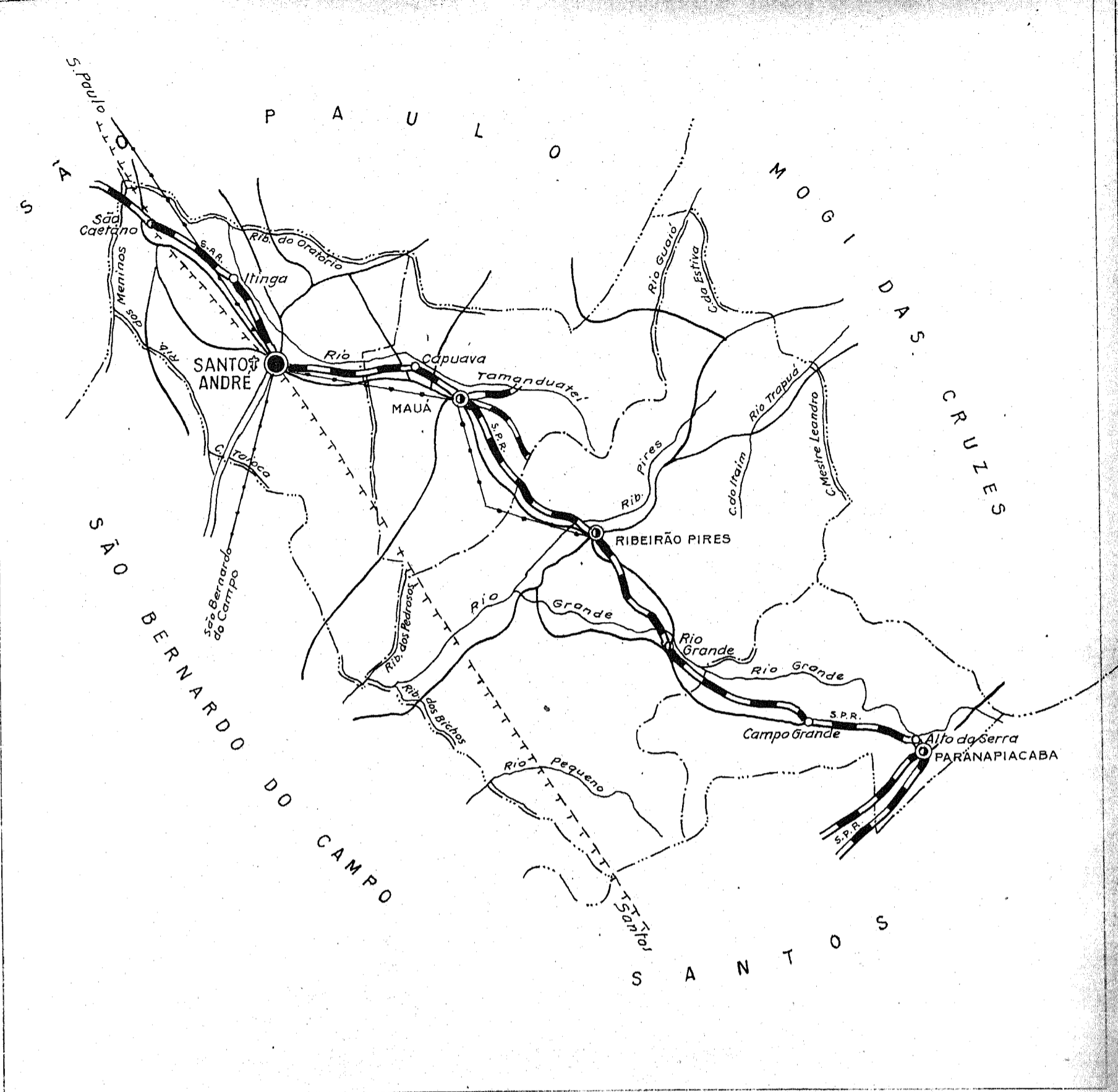
CARTOGRAMA DOS TRANSPORTES E COMUNICAÇÕES

MUNICÍPIO DE SANTO ANASTÁCIO
ESTADO DE SÃO PAULO

1 ESC. GRÁFICA
2

INFORMAÇÕES DO MUNICÍPIO		COMPLEMENTARES DA SEDE MUNICIPAL	
População	36.676	População	1
Área em Km ² 1944-48	2.764	Latitude	S 21° 58' 17"
Densidade		Longitude W.G.	51° 39' 27"
Ponto culminante		Altitude	

ORGANIZADO E EXECUTADO EM OUTUBRO DE 1948 PELO
INSTITUTO CARTOGRÁFICO CANABRAVA BARREIROS
RUA SENADOR DANTAS, 15-6º ANDAR-TEL. 42-6263-RIO DE JANEIRO




CONVENÇÕES

CIDADE	VILA	Povoado	Estação
Com agência postal.....			
" agência postal-telegráfica.....			
" serviço rádio-telegráfica.....			
" serviço rádio-telegráfico de Ferrovias.....			
Rêde telegráfica.....			
Rêde telefônica.....			
Ferrovias	Rodovias		
Bitola larga.....	Federal.....		
" corrente.....	Estadual.....		
" estreita.....	Municipal.....		
Rio e trecho navegavel.....			
Pôrto para grandes embarcações.....			
" " pequenas embarcações.....			
Oceano, lago, lagoa e açude.....			
Aeroporto.....	Linha aérea regular.....		
Campo de pouso.....	Correio Aéreo Nacional.....		
Limites			
Internacional.....	Intermunicipal.....		
Interestadual.....	Interdistrital.....		
Estrada carroçavel.....			

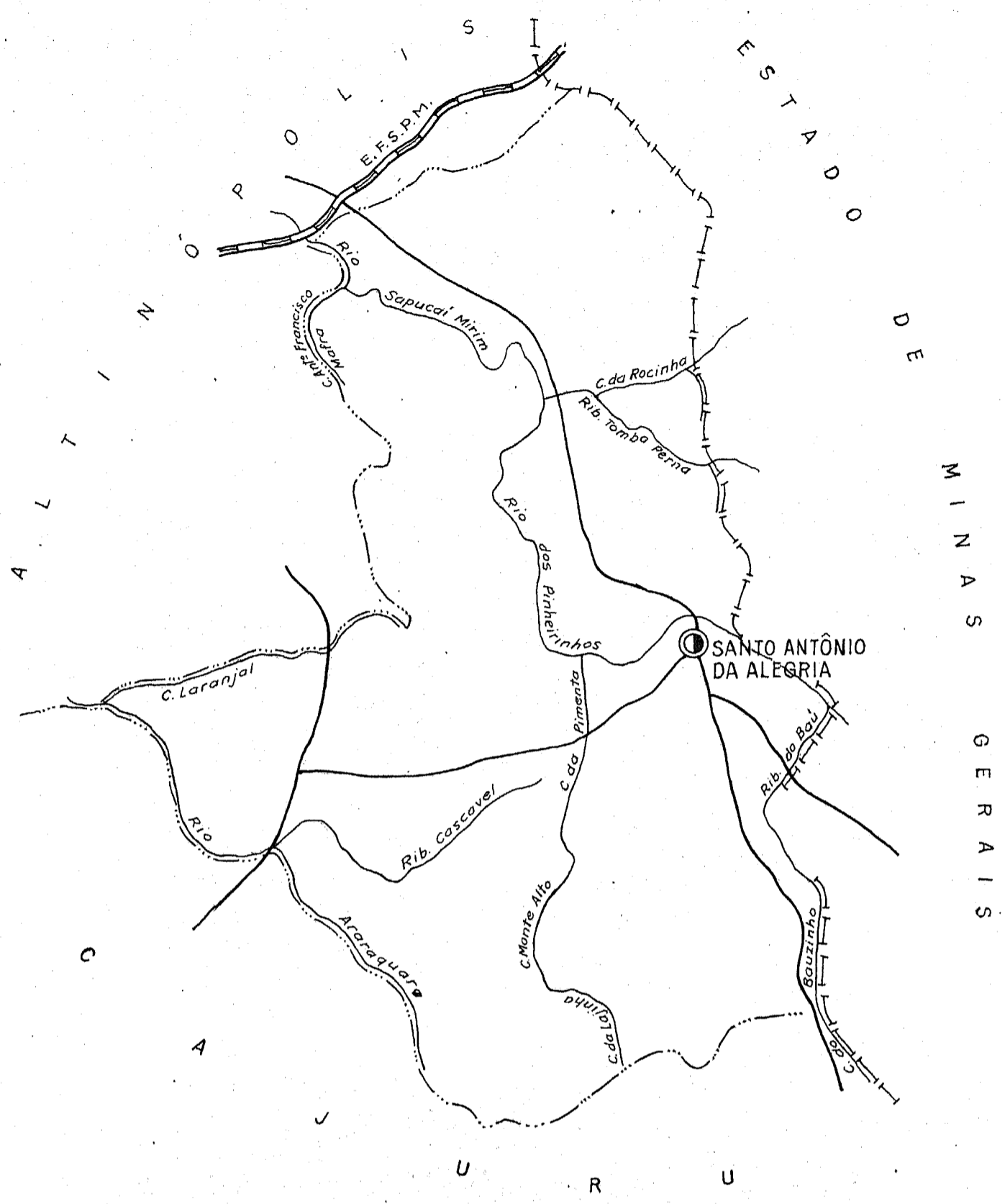
CARTOGRAMA DOS TRANSPORTES E COMUNICAÇÕES

MUNICÍPIO DE SANTO ANDRÉ
ESTADO DE SÃO PAULO

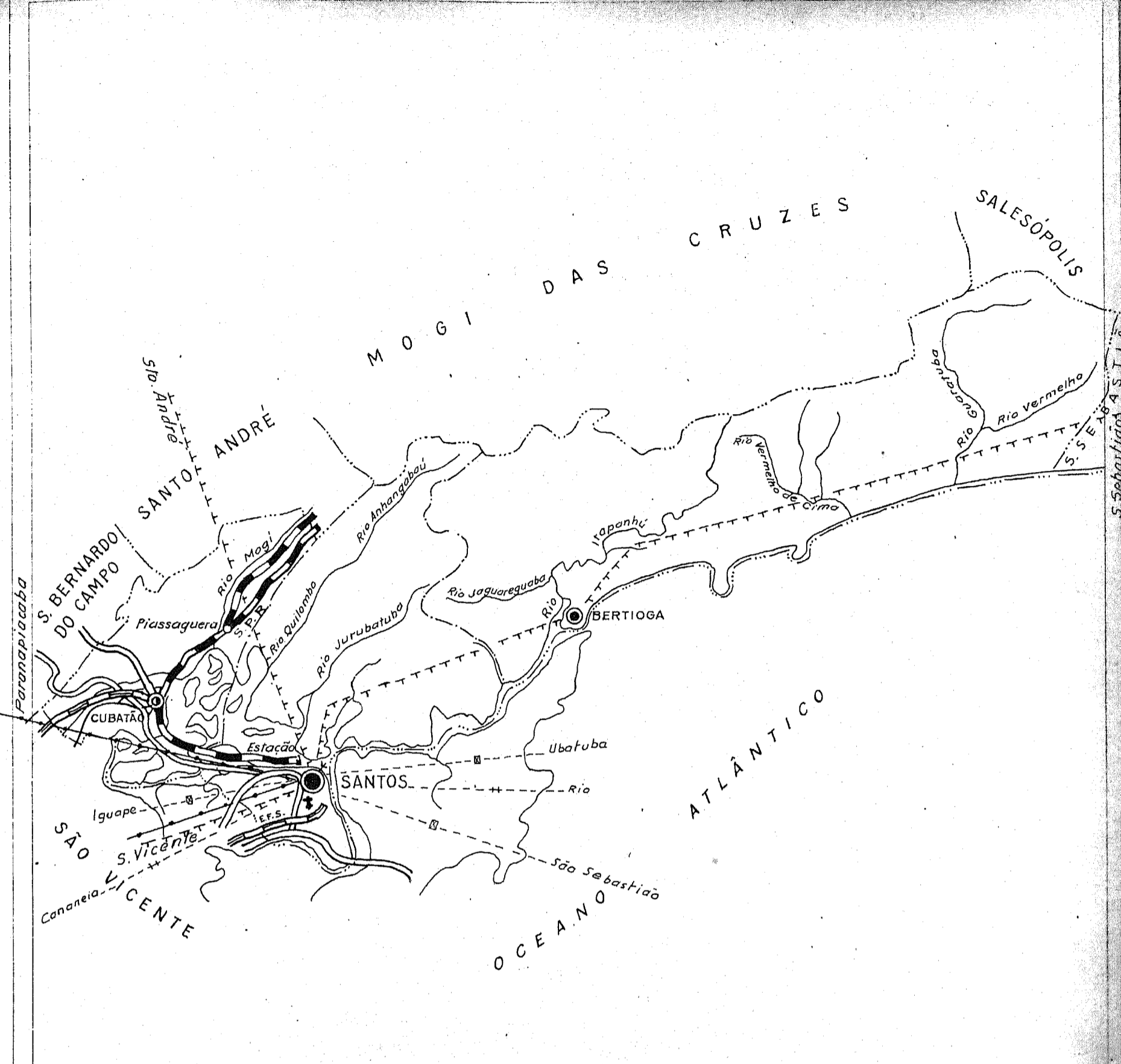


INFORMAÇÕES COMPLEMENTARES DO MUNICÍPIO		DA SEDE MUNICIPAL	
População.....	93.132	População.....	1
Área em K ² 1944-48...	361	Latitude..... S.....	23° 39' 30"
Densidade.....	1	Longitude W.G.....	46° 31' 00"
Ponto culminante.....	1	Altitude.....	1

ORGANIZADO E EXECUTADO EM OUTUBRO DE 1948 PELO
INSTITUTO CARTOGRÁFICO CANABRAVA BARREIROS
RUA SENADOR DANTAS, 15-6º ANDAR-TEL. 42-6263-RIO DE JANEIRO



CONVENÇÕES		CARTOGRAMA DOS TRANSPORTES E COMUNICAÇÕES	
CIDADE	VILA	Povoado	Estação
Com agência postal.....			
" agência postal-telegráfica.....			
" serviço rádio-telegráfico.....			
" serviço rádio-telegráfico de Ferrovias.....			
Rêde telegráfica.....			
Rêde telefônica.....			
Ferrovias	Rodovias		
Bitola larga.....	Federal.....		
" corrente.....	Estadual.....		
" estreita.....	Municipal.....		
Rio e trecho navegável.....			
Porto para grandes embarcações.....			
" " pequenas embarcações.....			
Oceano, lago, lagoa e acude.....			
Aeroporto.....	Linha aérea regular.....		
Campo de pouso.....	Correio Aéreo Nacional.....		
Limites			
Internacional.....	Intermunicipal.....		
Interestadual.....	Interdistrital.....		
Estrada carroçável.....			
		MUNICÍPIO DE SANTO ANTÔNIO DA ALEGRIA ESC. GRÁFICA	
		ESTADO DE SÃO PAULO	
		INFORMAÇÕES COMPLEMENTARES	
		DO MUNICÍPIO	
População.....	7.033	População.....	
Área em K ² 1944-48...	321	Latitude..... S..... 21° 05' 15"	
Densidade.....		Longitude W.G..... 47° 09' 21"	
Ponto culminante.....		Altitude.....	
		DA SEDE MUNICIPAL	
ORGANIZADO E EXECUTADO EM OUTUBRO DE 1948 PELO			
INSTITUTO CARTOGRÁFICO CANABRAVA BARREIROS			
RUA SENADOR DANTAS, 15-6º ANDAR-TEL. 42-6263-RIO DE JANEIRO			



CONVENÇÕES

CIDADE	●	VILA	○	Povoado	○	Estação	○
Com agência postal	○	agência postal-telegráfica	○	serviço rádio-telegráfico	○	serviço rádio-telegráfico de Ferrovias	○
Rede telegráfica	—+—+—+—+—	Rede telefônica	—•—•—•—•—	Ferrovias	Rodovias		
Bitola larga	—+—+—+—+—	corrente	—+—+—+—+—	estreita	Federal		
Rio e trecho navegavel	—+—+—+—+—	Pôrto para grandes embarcações	■	" pequenas embarcações	Estadual		
Oceano, lago, lagoa e açude	—+—+—+—+—	Aeroporto	✈	Linha aérea regular	Municipal		
Campos de pouso	✈	Correio Aéreo Nacional	✈	Limites			
Internacional	—+—+—+—+—	Intermunicipal	—+—+—+—+—	Interestadual	Interdistrital		
Estrada carroçavel	—+—+—+—+—						

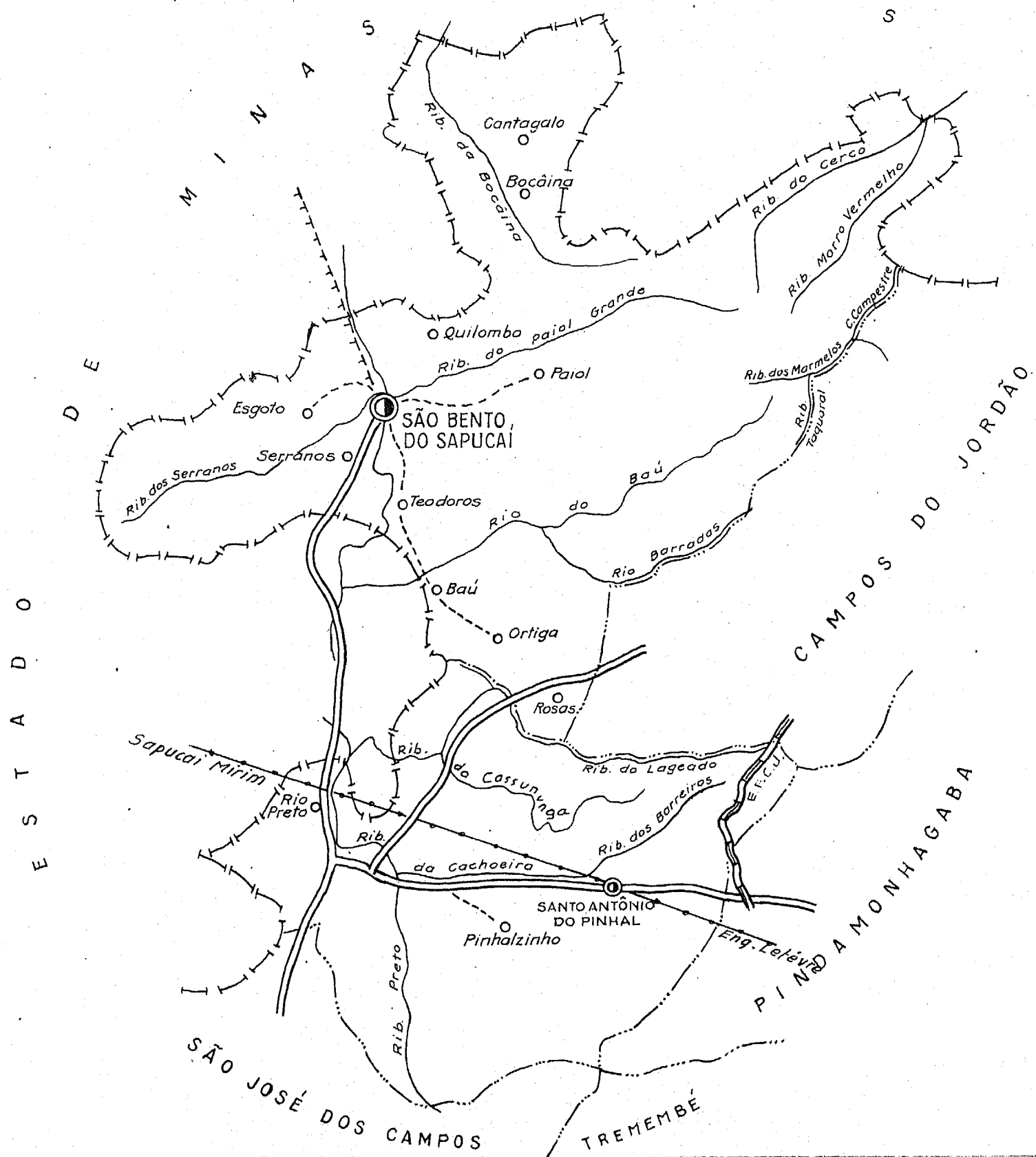
CARTOGRAMA DOS TRANSPORTES E COMUNICAÇÕES

MUNICÍPIO DE SANTOS
ESTADO DE SÃO PAULO

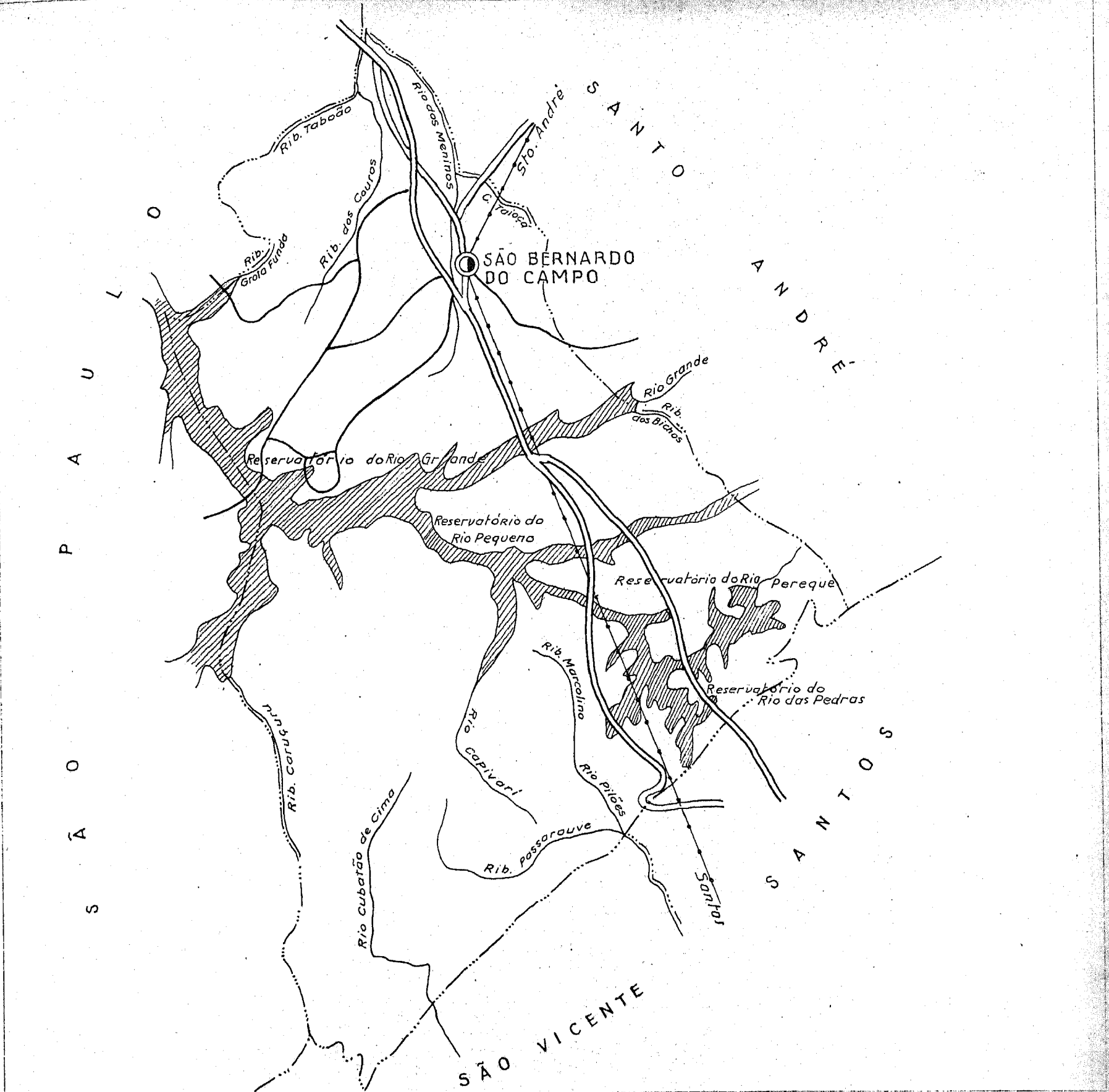
ESC. GRÁFICA

INFORMAÇÕES DO MUNICÍPIO		INFORMAÇÕES DA SEDE MUNICIPAL	
População	179.414	População	179.414
Área em K ² 1944-48	892	Latitude S	23° 56' 26"
Densidade		Longitude W.G.	46° 19' 47"
Ponto culminante		Altitude	

ORGANIZADO E EXECUTADO EM OUTUBRO DE 1948 PELO INSTITUTO CARTOGRÁFICO CANABRAVA BARREIROS
RUA SENADOR DANTAS, 15-6º ANDAR-TEL. 42-6263-RIO DE JANEIRO



CONVENÇÕES		CARTOGRAMA DOS TRANSPORTES E COMUNICAÇÕES	
CIDADE	VILA	Povoado	Estação
Com agência postal.....			
" agência postal-telegráfica.....			
" serviço rádio-telegráfico.....			
" serviço rádio-telegráfico de Ferrovias.....			
Rêde telegráfica.....			
Rêde telefônica.....			
Ferrovias	Rodovias		
Bitola larga.....	Federal.....		
" corrente.....	Estadual.....		
" estreita.....	Municipal.....		
Rio e trecho navegável.....			
Pôrto para grandes embarcações.....			
" " pequenas embarcações.....			
Oceano, lago, lagoa e açude.....			
Aeroporto.....	Linha aérea regular.....		
Campo de pouso.....	Correio Aéreo Nacional.....		
Limites			
Internacional.....	Intermunicipal.....		
Interestadual.....	Interdistrital.....		
Estrada carroçável.....			
		ESC. GRÁFICA 	
		INFORMAÇÕES COMPLEMENTARES DO MUNICÍPIO	
População.....	11.925	População.....	11.925
Área em K ² 1944-48...	381	Latitude..... S.....	22° 41' 15"
Densidade.....		Longitude W.G.....	45° 43' 33"
Ponto culminante.....		Altitude.....	
ORGANIZADO E EXECUTADO EM OUTUBRO DE 1948 PELO INSTITUTO CARTOGRÁFICO CANABRAVA BARREIROS RUA SENADOR DANTAS, 15-6º ANDAR-TEL. 42-6263-RIO DE JANEIRO			



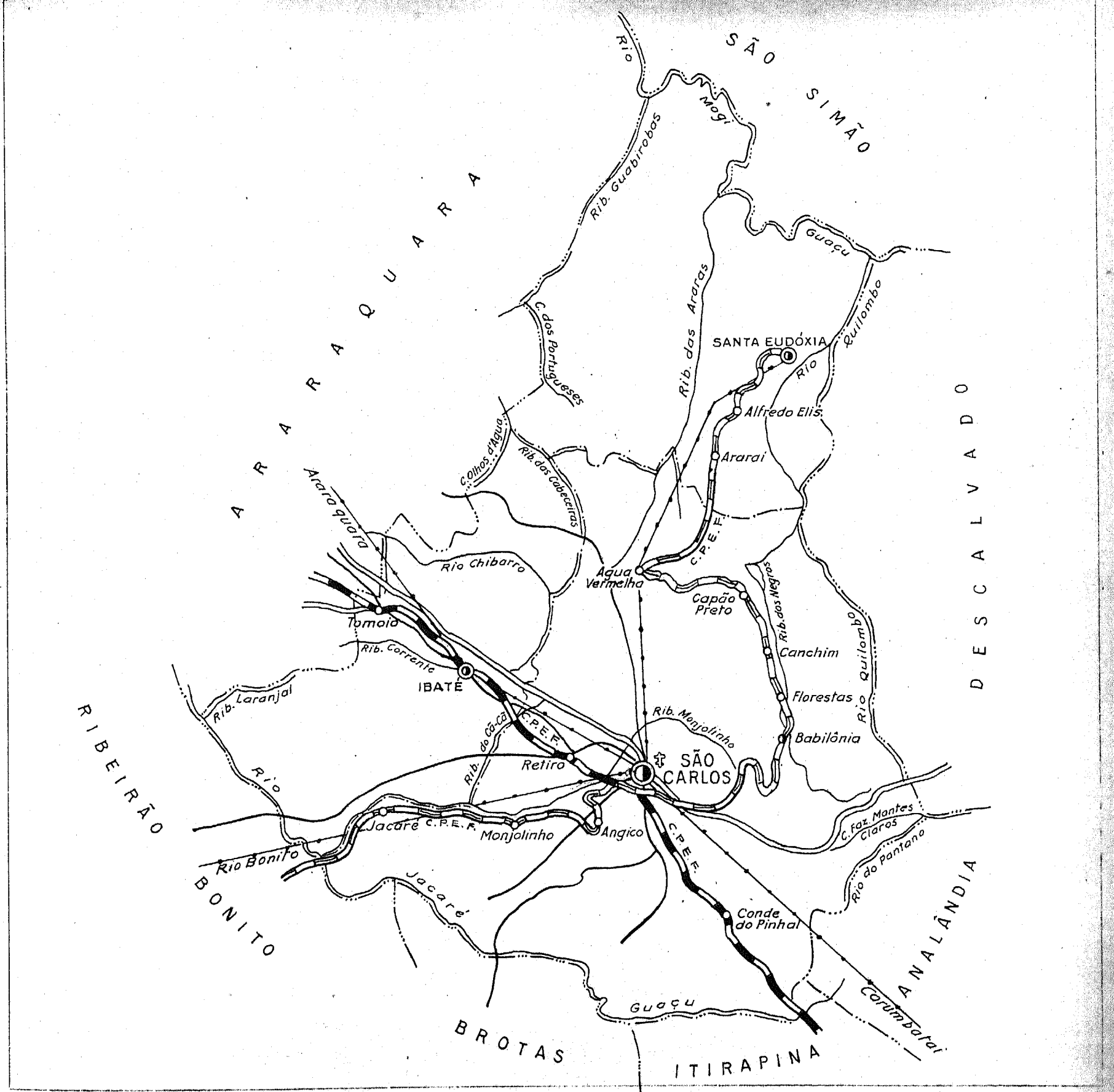
CONVENÇÕES	
CIDADE	VILA
Com agência postal.....	
" agência postal-telegráfica.....	
" serviço rádio-telegráfica.....	
" serviço rádio-telegráfico de Ferrovias.....	
Rêde telegráfica.....	
Rêde telefônica.....	
Ferrovias	Rodovias
Bitola larga.....	Federal.....
" corrente.....	Estadual.....
" estreita.....	Municipal.....
Rio e trecho navegável.....	
Pôrto para grandes embarcações.....	
" " pequenas embarcações.....	
Oceano, lago, lagoa e açude.....	
Aeroporto.....	Linha aérea regular.....
Campo de pouso.....	Correio Aéreo Nacional.....
Limites	
Internacional.....	Intermunicipal.....
Interestadual.....	Interdistrital.....
Estrada carroçável.....	

CARTOGRAMA DOS TRANSPORTES E COMUNICAÇÕES
MUNICÍPIO DE SÃO BERNARDO DO CAMPO
ESTADO DE SÃO PAULO



INFORMAÇÕES COMPLEMENTARES DO MUNICÍPIO		DA SEDE MUNICIPAL	
População.....	13.953	População.....	
Área em K ² 1944-48...	443	Latitude... S.....	23° 40' 55"
Densidade.....		Longitude W.G.....	46° 34' 18"
Ponto culminante.....		Altitude.....	

ORGANIZADO E EXECUTADO EM DE 1948 PELO
INSTITUTO CARTOGRÁFICO CANABRAVA BARREIROS
 RUA SENADOR DANTAS, 15-6º ANDAR-TEL. 42-6263-RIO DE JANEIRO



CONVENÇÕES

CIDADE	⊙	VILA	⊙	Povoado	⊙	Estação	⊙
Com agência postal.....	⊙		⊙		⊙		⊙
" agência postal-telegráfica.....	⊙		⊙		⊙		⊙
" serviço rádio-telegráfico.....	⊙		⊙		⊙		⊙
" serviço rádio-telegráfico de Ferrovias.....	⊙		⊙		⊙		⊙
Rêde telegráfica.....	+ + + + +						
Rêde telefônica.....	- - - - -						
Ferrovias	Rodovias						
Bitola larga.....	Federal.....			Estadual.....			
" corrente.....	Estadual.....			Municipal.....			
" estreita.....	Municipal.....						
Rio e trecho navegável.....	~~~~~						
Pôrto para grandes embarcações.....	⚓						
" " pequenas embarcações.....	⚓						
Oceano, lago, lagoa e açude.....	~~~~~						
Aeroporto.....	✈						
Campos de pouso.....	✈						
	Correio Aéreo Nacional.....						
	Limites						
Internacional.....	Intermunicipal.....			Interdistrital.....			
Interestadual.....	Interdistrital.....						
Estrada carroçável.....	- - - - -						

CARTOGRAMA DOS TRANSPORTES E COMUNICAÇÕES

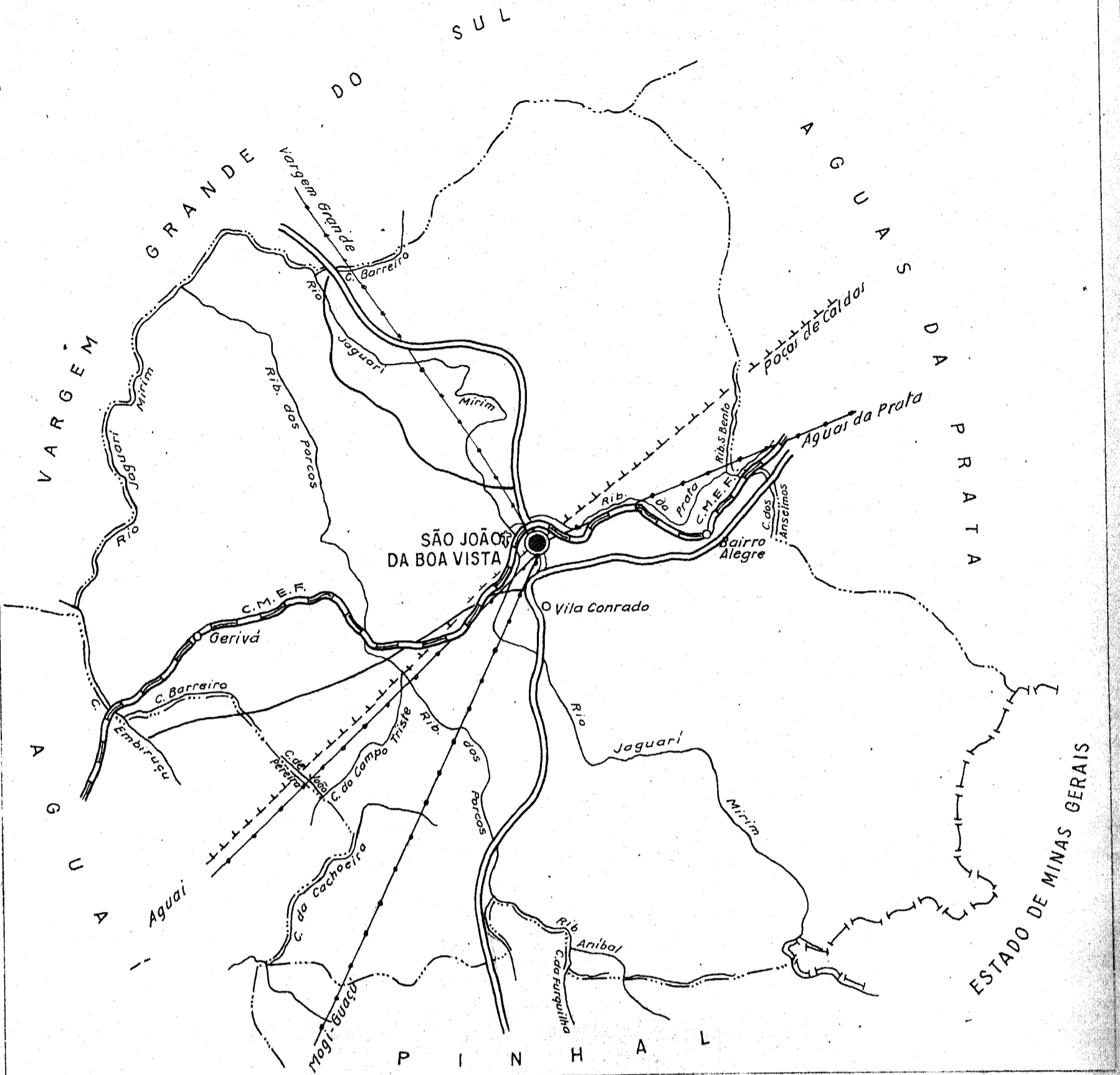
MUNICÍPIO DE SÃO CARLOS
ESTADO DE SÃO PAULO

ESC. GRÁFICA

INFORMAÇÕES COMPLEMENTARES DO MUNICÍPIO

População.....	54.555	População.....	
Área em Km ² 1944-48...	1.398	Latitude.....S.....	22° 01' 00"
Densidade.....		Longitude W.G.....	47° 53' 33"
Ponto culminante.....		Altitude.....	

ORGANIZADO E EXECUTADO EM OUTUBRO DE 1948 PELO
INSTITUTO CARTOGRAFICO CANABRAVA BARREIROS
RUA SENADOR DANTAS 15-6º ANDAR-TEL. 42-6263-RIO DE JANEIRO



CONVENÇÕES

CIDADE	●	VILA	○	Povoado	○	Estação	■
Com agência postal	●	agência postal-telegráfica	●	serviço rádio-telegráfico	○	serviço rádio-telegráfico de Ferrovias	○
Rêde telegráfica	—+—+—+—	Rêde telefônica	—•—•—•—	Ferrovias			
Rodovias							
Bitola larga	—+—+—+—	Federal	—+—+—+—	corrente	—+—+—+—	Estadual	—+—+—+—
estreita	—+—+—+—	Municipal	—+—+—+—				
Rio e trecho navegável	—•—•—•—	Porto para grandes embarcações	■	pequenas embarcações	■		
Oceano, lago, lagoa e açude	■	Aeroporto	■	Linha aérea regular	—+—+—+—		
Campo de pouso	■	Correio Aéreo Nacional	■				
Limites							
Internacional	—+—+—+—	Intermunicipal	—+—+—+—				
Interestadual	—+—+—+—	Interdistrital	—+—+—+—				
Estrada carroçavel	—+—+—+—						

CARTOGRAMA DOS TRANSPORTES E COMUNICAÇÕES

MUNICÍPIO DE SÃO JOÃO DA BOA VISTA | ESC. GRÁFICA

ESTADO DE SÃO PAULO

INFORMAÇÕES DO MUNICÍPIO		COMPLEMENTARES DA SEDE MUNICIPAL	
População	28.369	População	11.111
Área em K ² 1944-48	526	Latitude	21° 57' 00"
Densidade		Longitude W.G.	46° 47' 00"
Ponto culminante		Altitude	

ORGANIZADO E EXECUTADO EM OUTUBRO DE 1948 PELO INSTITUTO CARTOGRÁFICO CANABRAVA BARREIROS RUA SENADOR DANTAS, 15-6º ANDAR-TEL. 42-6263-RIO DE JANEIRO



CONVENÇÕES

CIDADE	VILA	Paroquia	Estação
Com agência postal	agência postal-telegráfica	serviço rádio-telegráfico	serviço rádio-telegráfico de Ferrovias
Rede telegráfica	Rede telefônica	Ferrovias	Rodovias
Bitola larga	" corrente	" estreita	Rio e trecho navegável
Porto para grandes embarcações	" pequenas embarcações	Oceano, lago, lagoa e acude	Aeroporto
Campos de pouso	Linhas aéreas regulares	Correio Aéreo Nacional	Limites
Internacional	Intermunicipal	Interestadual	Interdistrital
Estrada carroçável			

CARTOGRAMA DOS TRANSPORTES E COMUNICAÇÕES

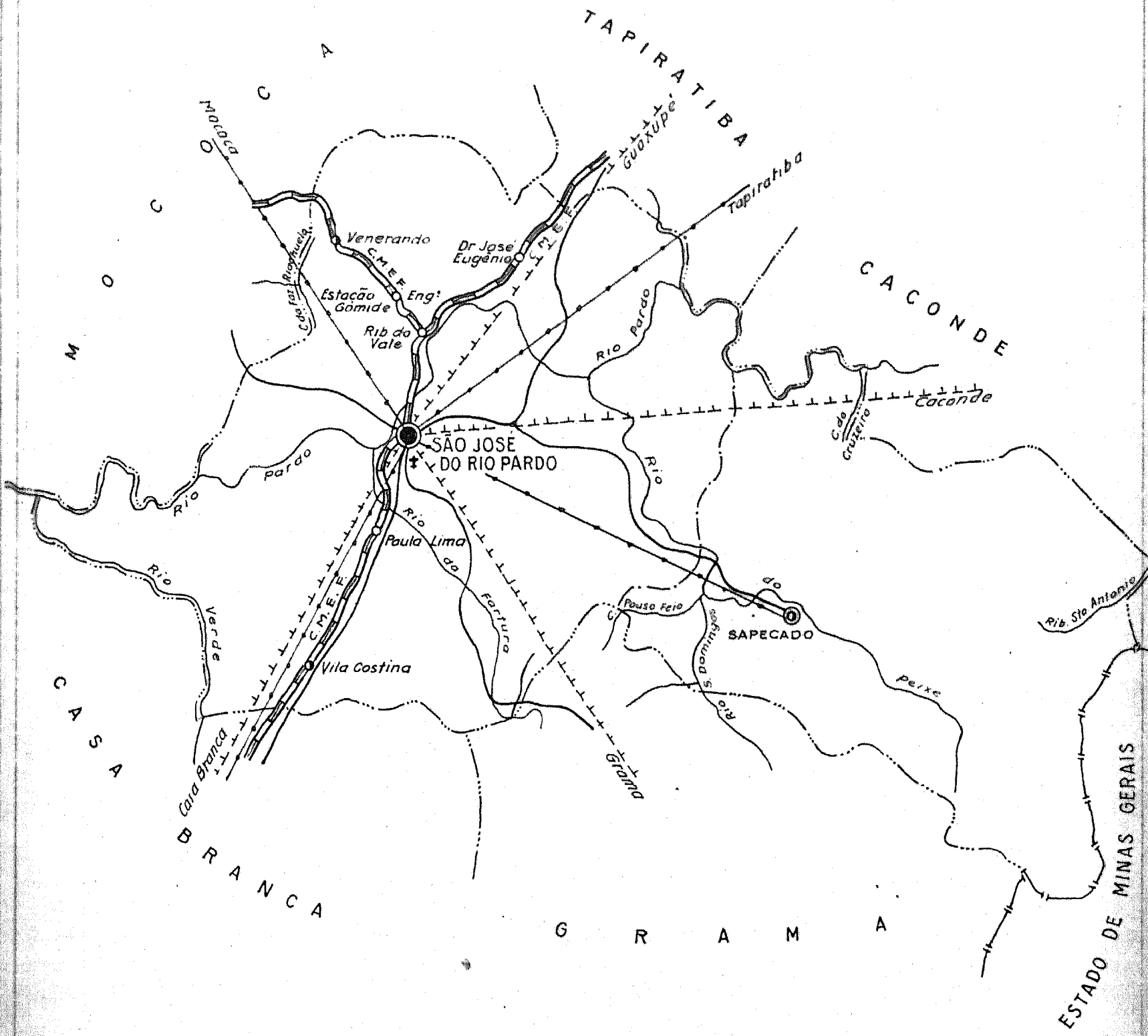
MUNICÍPIO DE SÃO JOAQUIM DA BARRA
ESTADO DE SÃO PAULO

ESC. GRÁFICA

INFORMAÇÕES COMPLEMENTARES DO MUNICÍPIO DA SEDE MUNICIPAL

População	23.697	População	
Área em Km ² 1944-48	8.601	Latitude S	20° 34' 48"
Densidade		Longitude W.G.	47° 52' 09"
Ponto culminante		Altitude	

ORGANIZADO E EXECUTADO EM OUTUBRO DE 1948 PELO INSTITUTO CARTOGRÁFICO CANABRAVA BARREIROS RUA SENADOR DANTAS, 15-5º ANDAR-TEL. 42-6263-PIU DE JANEIRO



CONVENÇÕES

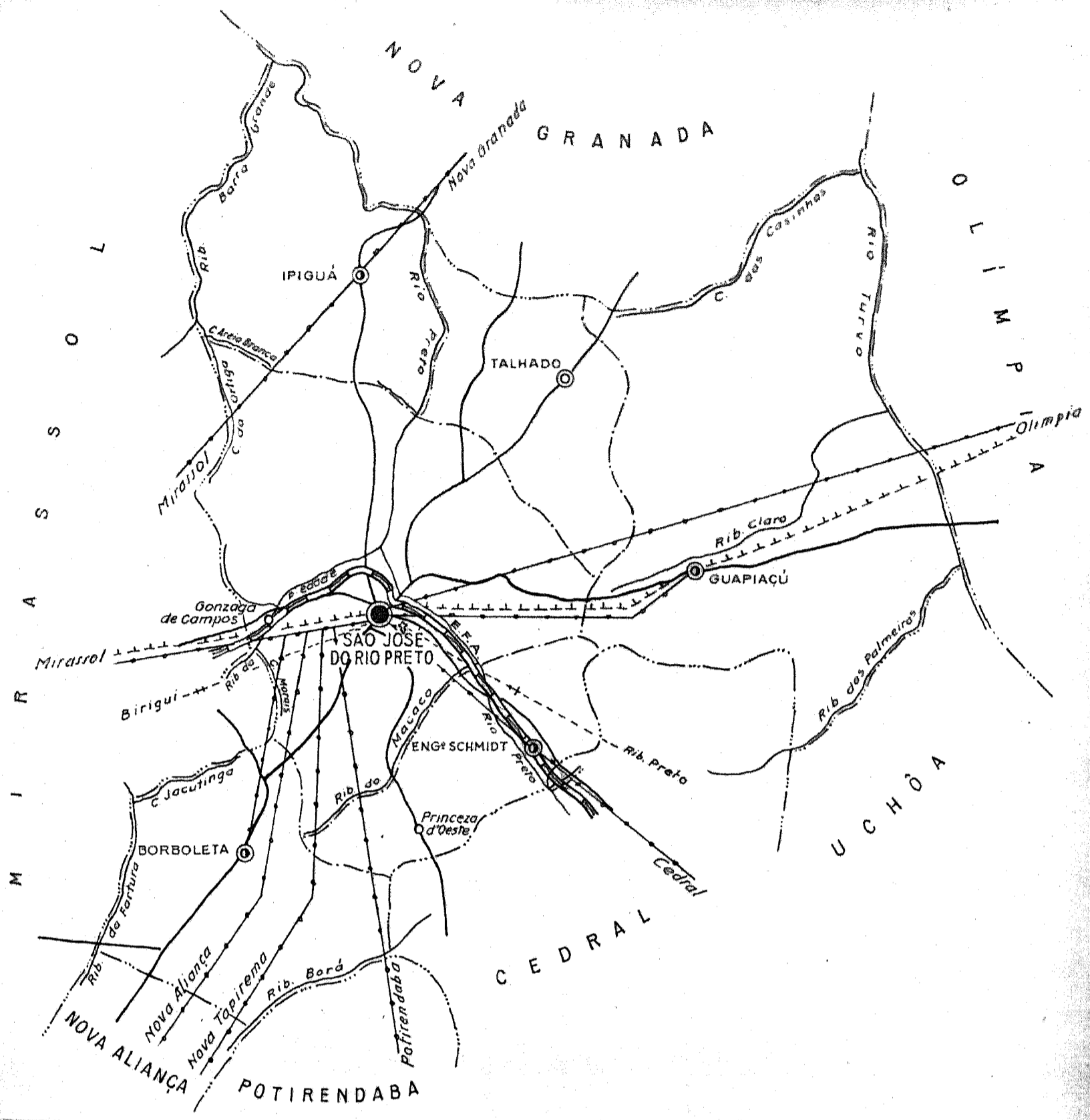
CIDADE	VILA	Povoado	CIDADE	VILA	Povoado
Com agência postal	agência postal-telegráfica	serviço rádio-telegráfico	serviço rádio-telegráfico de ferrovias	Rede telegráfica	Rede telefônica
Ferrovias	Bilota larga	corrente	estreita	Rio e trecho navegável	Porto para grandes embarcações
pequenas embarcações	Oceano, lago, lagoa e açude	Aeroporto	Campo de pouso	Limites	
Internacional	Interestadual	Estrada carroçável	Intermunicipal	Interdistrital	

CARTOGRAMA DOS TRANSPORTES E COMUNICAÇÕES

MUNICÍPIO DE SÃO JOSÉ DO RIO PARDO
ESTADO DE SÃO PAULO

INFORMAÇÕES DO MUNICÍPIO		INFORMAÇÕES COMPLEMENTARES DA SEDE MUNICIPAL	
População	37.013	População	7.100
Área em Km² 1944-48	657	Latitude	21° 35' 00"
Densidade		Longitude W.G.	46° 56' 00"
Ponto culminante		Altitude	

ORGANIZADO E EXECUTADO EM OUTUBRO DE 1948 PELO INSTITUTO CARTOGRÁFICO CANABRAVA BARREIROS RUA SENADOR DANTAS, 15-6º ANDAR-TEL. 42-6263-RIO DE JANEIRO




CONVENÇÕES

- | | | | |
|---|-----------------------------|-----------|---------|
| CIDADE | VILA | População | Estação |
| Com agência postal..... | | | |
| " agência postal-telegráfica..... | | | |
| " serviço rádio-telegráfico..... | | | |
| " serviço rádio-telegráfico de Ferrovias..... | | | |
| Rede telegráfica..... | | | |
| Rede telefônica..... | | | |
| Ferrovias | Rodovias | | |
| Bitola larga..... | Federal..... | | |
| " corrente..... | Estadual..... | | |
| " estreita..... | Municipal..... | | |
| Rio e trecho navegável..... | | | |
| Porto para grandes embarcações..... | | | |
| " " pequenas embarcações..... | | | |
| Oceano, lago, lagoa e açude..... | | | |
| Aeroporto..... | Linha aérea regular..... | | |
| Campo de pouso..... | Correio Aéreo Nacional..... | | |
| Limites | | | |
| Internacional..... | Intermunicipal..... | | |
| Interestadual..... | Interdistrital..... | | |
| Estrada carroçavel..... | | | |

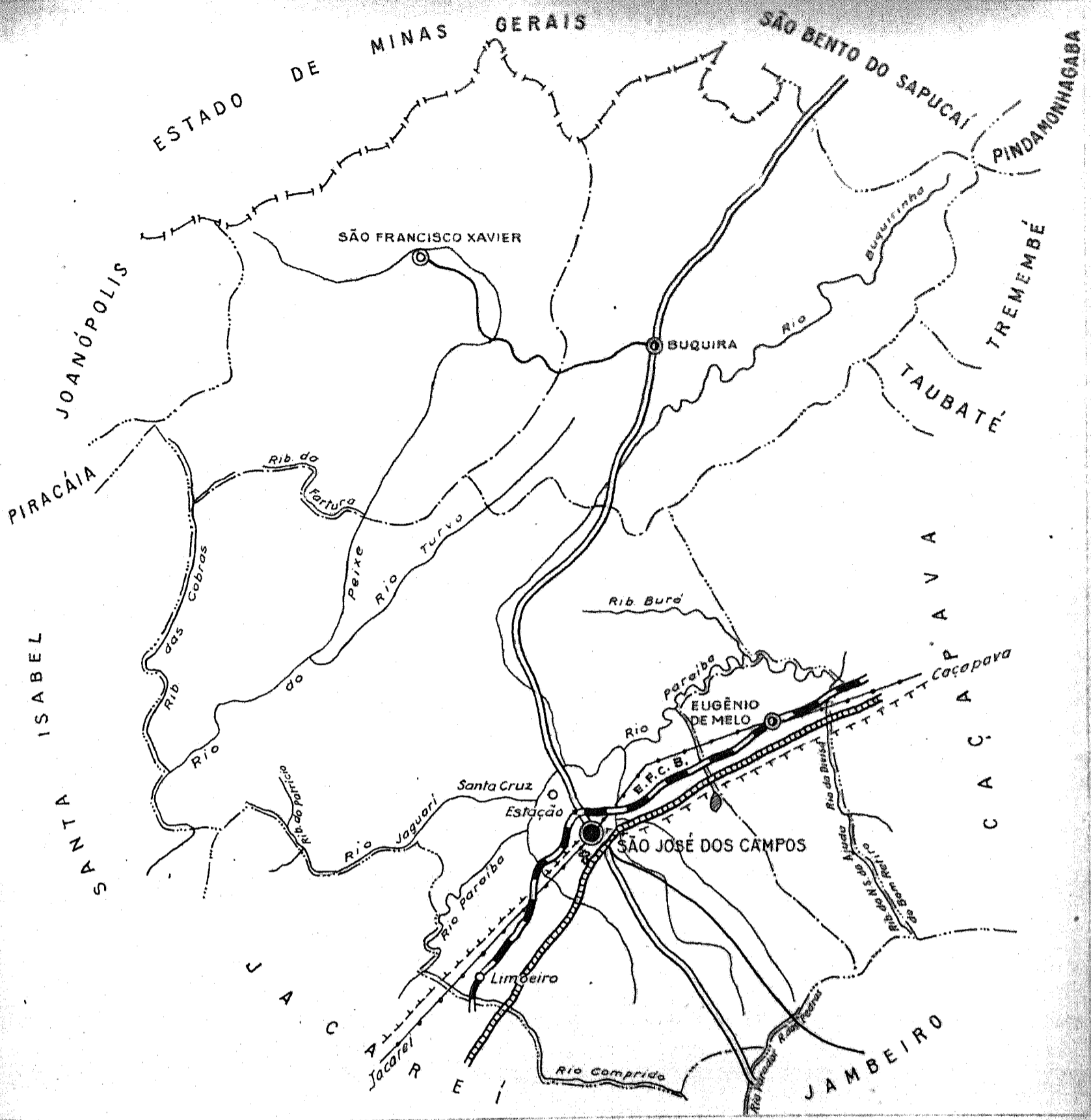
CARTOGRAMA DOS TRANSPORTES E COMUNICAÇÕES

MUNICÍPIO DE SÃO JOSÉ DO RIO PRETO
ESTADO DE SÃO PAULO



INFORMAÇÕES DO MUNICÍPIO		COMPLEMENTARES DA SEDE MUNICIPAL	
População.....	51.395	População.....	
Área em K ² 1944-48...	1.087	Latitude..... S.....	20° 48' 56"
Densidade.....		Longitude W.G.....	49° 23' 08"
Ponto culminante.....		Altitude.....	

ORGANIZADO E EXECUTADO EM OUTUBRO DE 1948 PELO
INSTITUTO CARTOGRAFICO CANABRAVA BARREIROS
RUA SENADOR DANTAS, 15-GRANDAR-TEL. 42-6263-RIO DE JANEIRO




- ### CONVENÇÕES
- CIDADE VILA Povoado Estação
 - Com agência postal.....
 - " agência postal-telegráfica.....
 - " serviço rádio-telegráfico.....
 - " serviço rádio-telegráfico de Ferrovias.....
 - Rede telegráfica.....
 - Rede telefônica.....
 - Ferrovias Rodovias
 - Bitola larga..... Federal.....
 - " corrente..... Estadual.....
 - " estreita..... Municipal.....
 - Rio e trecho navegável.....
 - Porto para grandes embarcações.....
 - " " pequenas embarcações.....
 - Oceano, lago, lagoa e açude.....
 - Aeroporto..... Linha aérea regular.....
 - Campo de pouso..... Correio Aéreo Nacional.....
 - Limites
 - Internacional..... Intermunicipal.....
 - Interestadual..... Interdistrital.....
 - Estrada carroçável.....

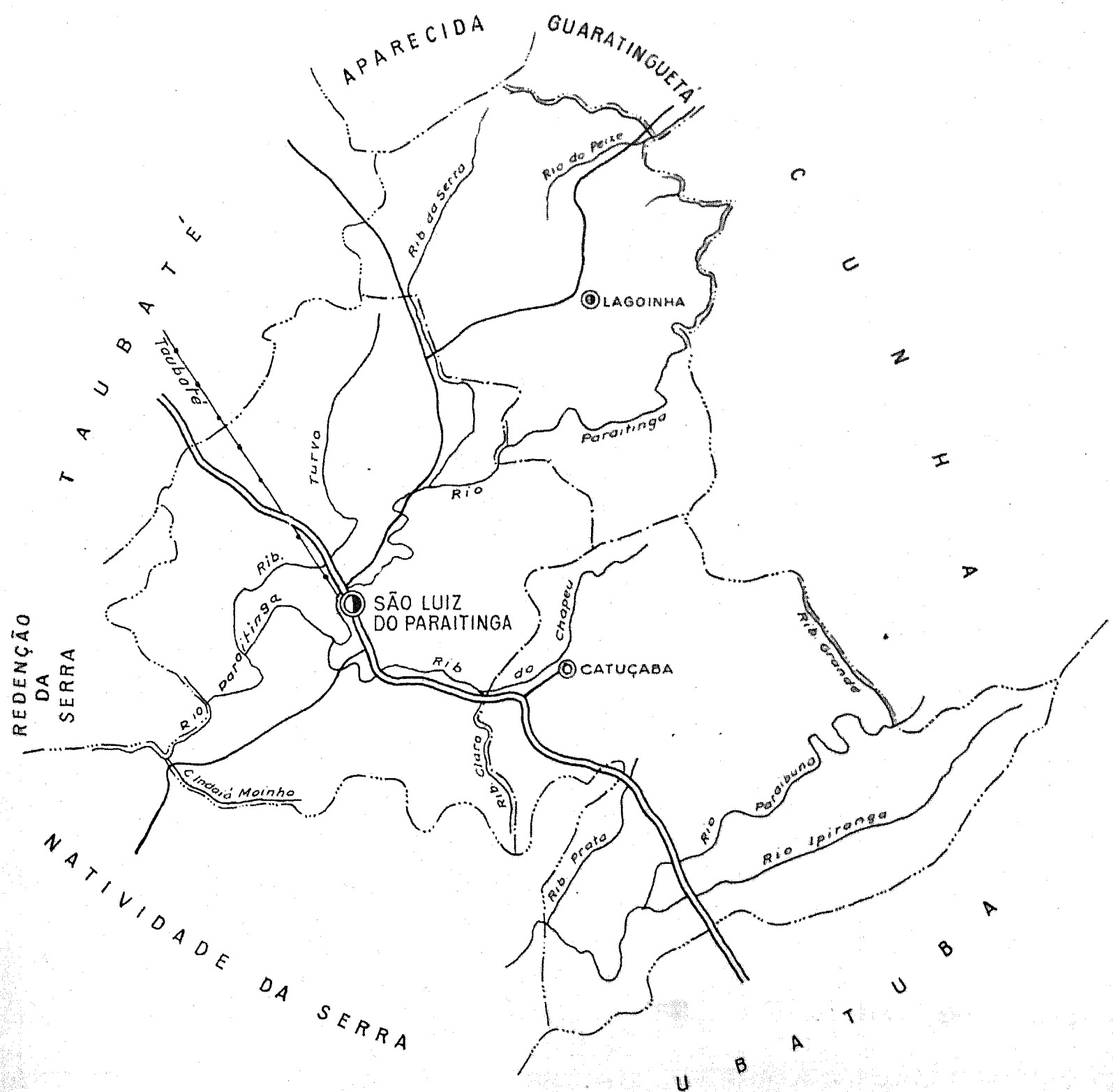
CARTOGRAMA dos TRANSPORTES e COMUNICAÇÕES

MUNICÍPIO DE SÃO JOSÉ DOS CAMPOS

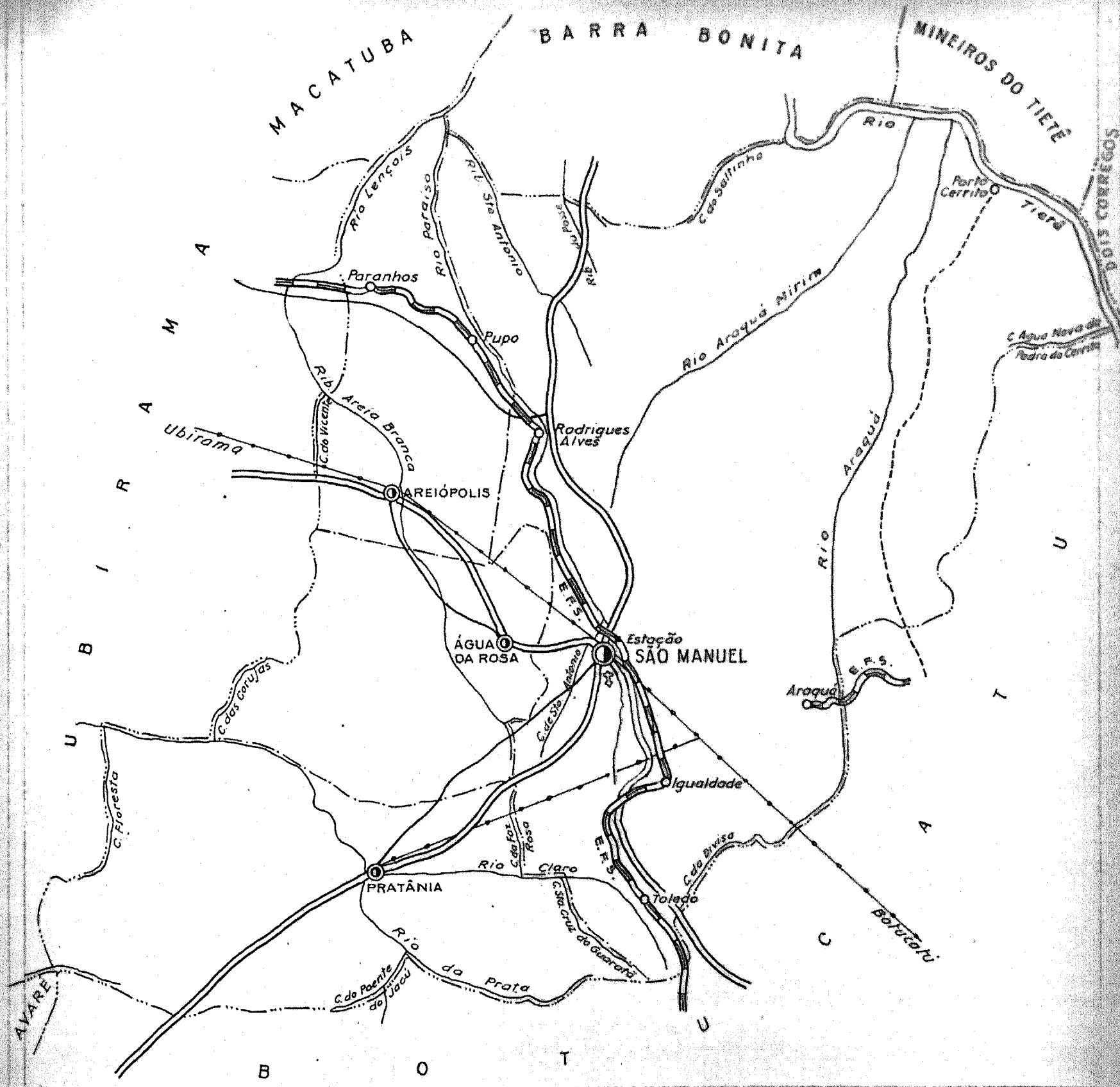
ESTADO DE SÃO PAULO



INFORMAÇÕES COMPLEMENTARES DO MUNICÍPIO		DA SEDE MUNICIPAL	
População.....	37.937	População.....	
Área em K ² 1944-48..	1.433	Latitude..... S....	23° 13' 53"
Densidade.....		Longitude W.G.....	45° 51' 21"
Ponto culminante.....		Altitude.....	




CONVENÇÕES		CARTOGRAMA dos TRANSPORTES e COMUNICAÇÕES	
CIDADE (C)	VILA (V)	MUNICÍPIO DE SÃO LUIZ DO PARAITINGA	
Com agência postal (C)	Com agência postal-telegráfica (C)	ESTADO DE SÃO PAULO	
Com serviço rádio-telegráfico (C)	Com serviço rádio-telegráfico de Ferrovias (C)	ESC. GRÁFICA	
Rede telegráfica (C)	Rede telefônica (C)	INFORMAÇÕES COMPLEMENTARES DO MUNICÍPIO	
Ferrovias	Rodovias	População.....	16.422
Bitola larga.....	Federal.....	Área em K ² 1944-49.....	1.098
" corrente.....	Estadual.....	Densidade.....	
" estreita.....	Municipal.....	Ponto culminante.....	
Rio e trecho navegável.....		INFORMAÇÕES COMPLEMENTARES DA SEDE MUNICIPAL	
Porto para grandes embarcações.....		População.....	
" pequenas embarcações.....		Latitude.....	23° 13' 00"
Oceano, lago, lagoa e açude.....		Longitude W.G.....	45° 18' 00"
Aeroporto.....	Linha aérea regular.....	Altitude.....	
Campo de pouso.....	Correio Aéreo Nacional.....		
Limites			
Internacional.....	Intermunicipal.....		
Interestadual.....	Interdistrital.....		
Estrada carroçavel.....			
ORGANIZADO E EXECUTADO EM OUTUBRO DE 1948 PELO INSTITUTO CARTOGRAFICO CANABRAVA BARREIROS RUA SENADOR DANTAS, 15-6º ANDAR-TEL. 42-6263-RIO DE JANEIRO			



- ### CONVENÇÕES
- CIDADE VILA Povoado Estação
 - Com agência postal.....
 - " agência postal-telegráfica.....
 - " serviço rádio-telegráfico.....
 - " serviço rádio-telegráfico de Ferrovias.....
 - Rede telegráfica.....
 - Rede telefônica.....
 - Ferrovias.....
 - Rodovias.....
 - Bitola larga..... Federal.....
 - " corrente..... Estadual.....
 - " estreita..... Municipal.....
 - Rio e trecho navegável.....
 - Porto para grandes embarcações.....
 - " " pequenas embarcações.....
 - Oceano, lago, lagoa e açude.....
 - Aeroporto..... Linha aérea regular.....
 - Campo de pouso..... Correio Aéreo Nacional.....
 - Limites
 - Internacional..... Intermunicipal.....
 - Interestadual..... Interdistrital.....
 - Estrada carroçável.....

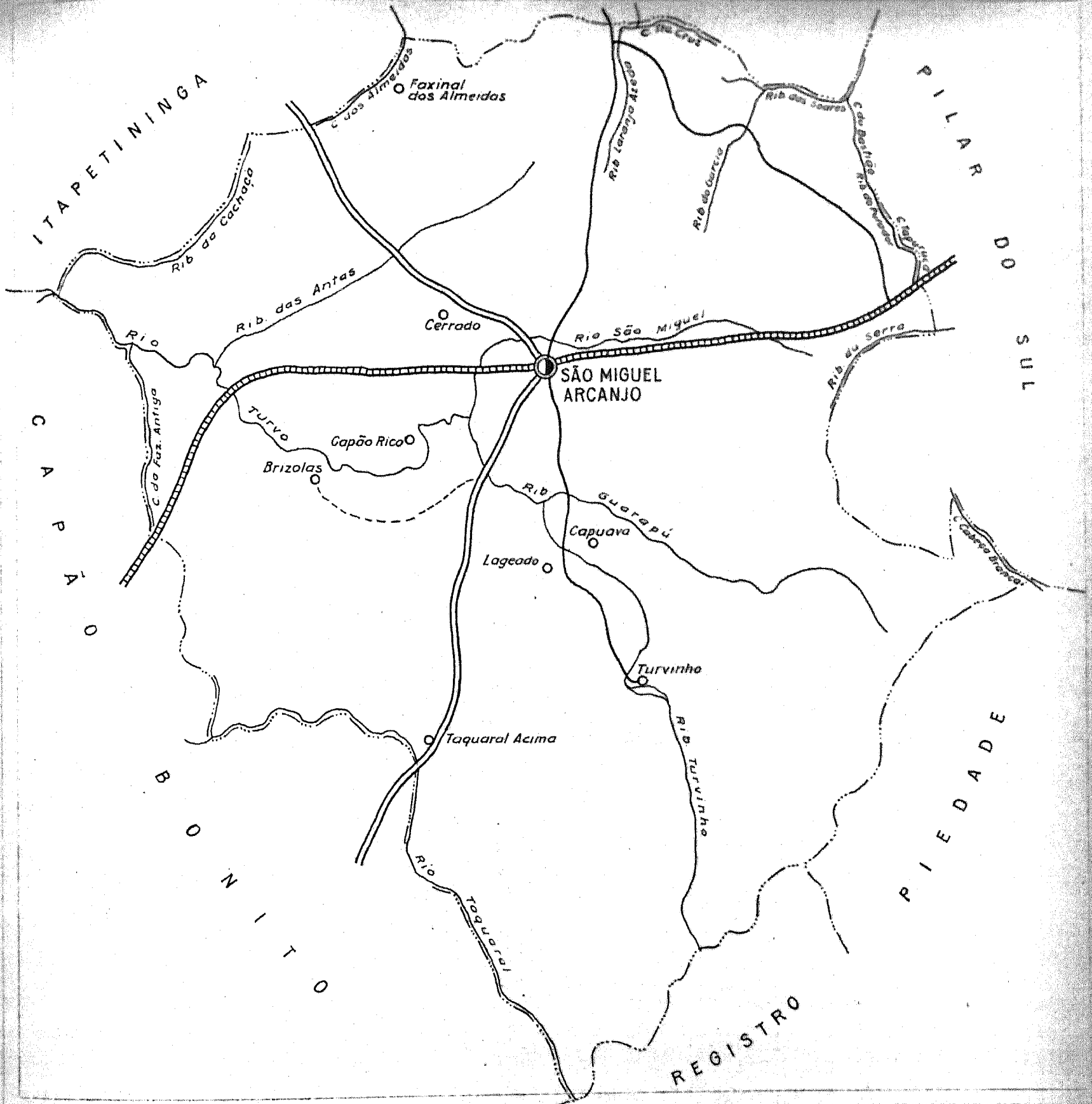
CARTOGRAMA DOS TRANSPORTES E COMUNICAÇÕES

MUNICÍPIO DE SÃO MANUEL
ESTADO DE SÃO PAULO



INFORMAÇÕES COMPLEMENTARES DO MUNICÍPIO		DA SEDE MUNICIPAL	
População.....	31.515	População.....	11.177
Área em K ² 1944-48...	952	Latitude.....	22° 44' 00"
Densidade.....		Longitude W.G.....	48° 34' 06"
Ponto culminante.....		Altitude.....	

ORGANIZADO E EXECUTADO EM OUTUBRO DE 1948 PELO
INSTITUTO CARTOGRÁFICO CANABRAVA BARREIROS
RUA SENADOR DANTAS, 15-6º ANDAR-TEL. 42-6263-RIO DE JANEIRO



CONVENÇÕES

CIDADE	●	VILA	○	Povoado	○	Estação	○
Com agência postal	●	○	○	○	○	○	○
" agência postal-telegráfica	●	○	○	○	○	○	○
" serviço rádio-telegráfico	○	○	○	○	○	○	○
" serviço rádio-telegráfico de Ferrovias	○	○	○	○	○	○	○
Rede telegráfica	—+—+—+—+—						
Rede telefônica	—•—•—•—•—						
Ferrovias		Rodovias					
Bitola larga	—+—+—+—+—	Federal	—+—+—+—+—				
" corrente	—•—•—•—•—	Estadual	—•—•—•—•—				
" estreita	—•—•—•—•—	Municipal	—•—•—•—•—				
Rio e trecho navegável	—•—•—•—•—						
Porto para grandes embarcações	—•—•—•—•—						
" " pequenas embarcações	—•—•—•—•—						
Oceano, lago, lagoa e açude	—•—•—•—•—						
Aeroporto	—•—•—•—•—	Linha aérea regular	—•—•—•—•—				
Campo de pouso	—•—•—•—•—	Correio Aéreo Nacional	—•—•—•—•—				
Limites							
Internacional	—•—•—•—•—	Intermunicipal	—•—•—•—•—				
Interestadual	—•—•—•—•—	Interdistrital	—•—•—•—•—				
Estrada carroçavel	—•—•—•—•—						

CARTOGRAMA DOS TRANSPORTES E COMUNICAÇÕES

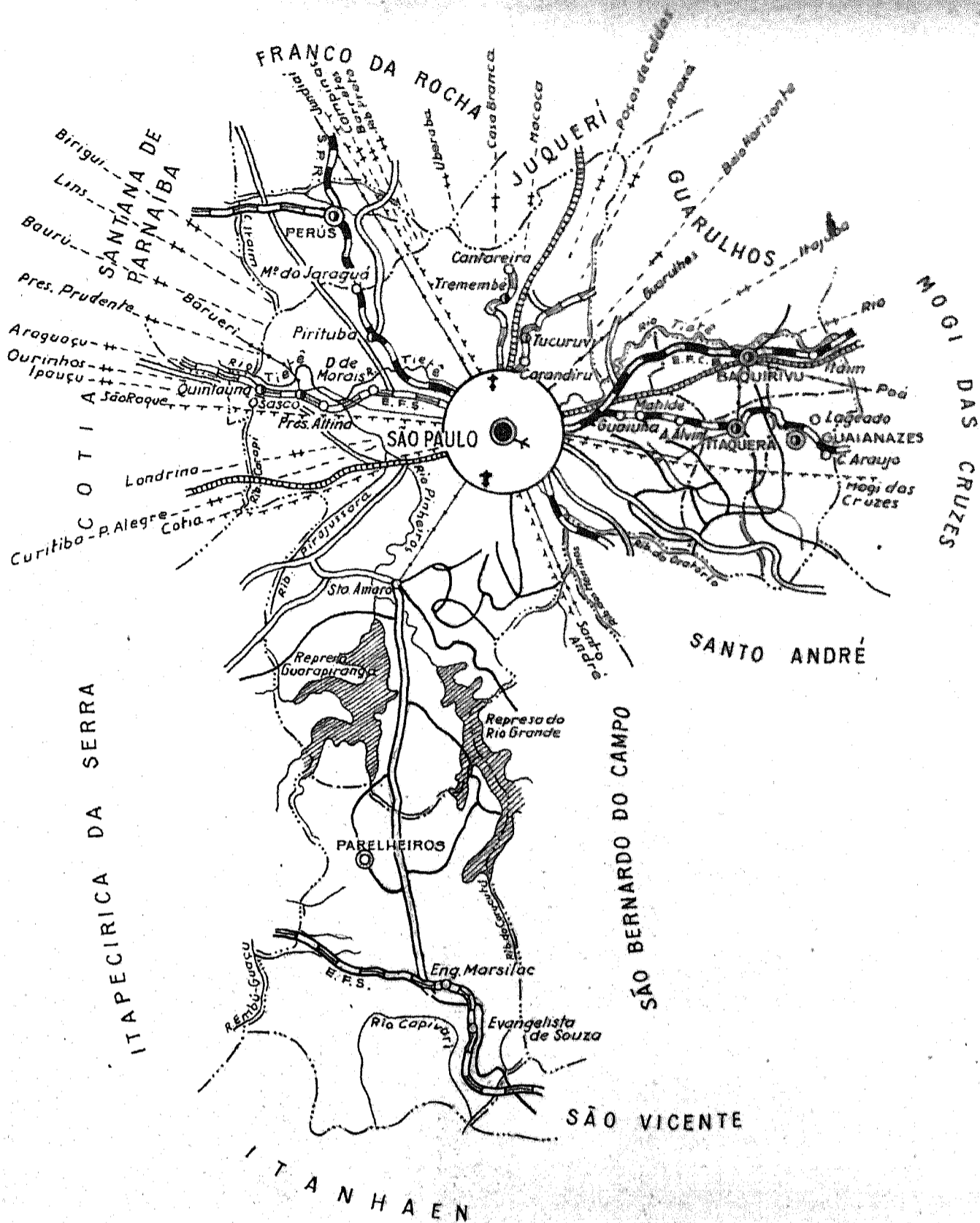
MUNICÍPIO DE SÃO MIGUEL ARCANJO

ESTADO DE SÃO PAULO

ESC. GRÁFICA

INFORMAÇÕES DO MUNICÍPIO		COMPLEMENTARES DA SEDE MUNICIPAL	
População	11.093	População	11.093
Área em Km ² 1944-48	1.107	Latitude	23° 52' 30"
Densidade		Longitude W.G.	47° 59' 30"
Ponto culminante		Altitude	

ORGANIZADO E EXECUTADO EM OUTUBRO DE 1948 PELO
 INSTITUTO CARTOGRAFICO CANABRAVA BARREIROS
 RUA SENADOR DANTAS, 15-6º ANDAR-TEL. 42-5263-RIO DE JANEIRO



CONVENÇÕES

- CIDADE ● VILA ○ Povoado ○ Estação ●
- Com agência postal.....
- agência postal-telegráfica.....
 - serviço rádio-telegráfico.....
 - serviço rádio-telegráfico de Ferrovias.....
- Rede telegráfica.....
- Rede telefônica.....
- Ferrovias..... Rodovias
- Bitola larga..... Federal.....
- corrente..... Estadual.....
 - estreita..... Municipal.....
- Rio e trecho navegável.....
- Porto para grandes embarcações.....
- pequenas embarcações.....
- Oceano, lago, lagoa e açude.....
- Aeroporto..... Linha aérea regular.....
- Campo de pouso..... Correio Aéreo Nacional.....
- Limites
- Internacional..... Intermunicipal.....
 - Interestadual..... Interdistrital.....
 - Estrada carroçável.....

CARTOGRAMA DOS TRANSPORTES E COMUNICAÇÕES

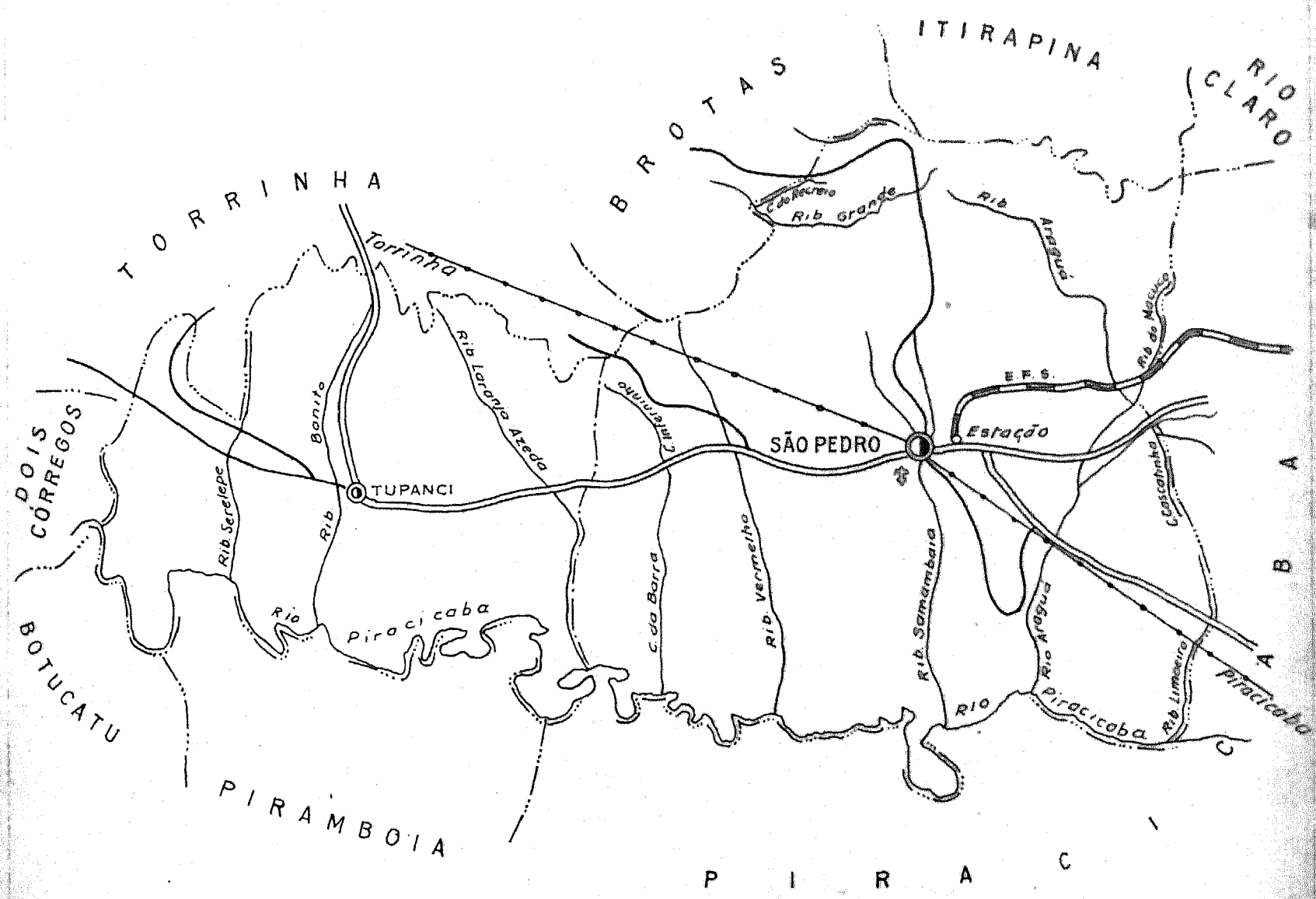
MUNICÍPIO DE SÃO PAULO
ESTADO DE SÃO PAULO

ESC. GRÁFICA

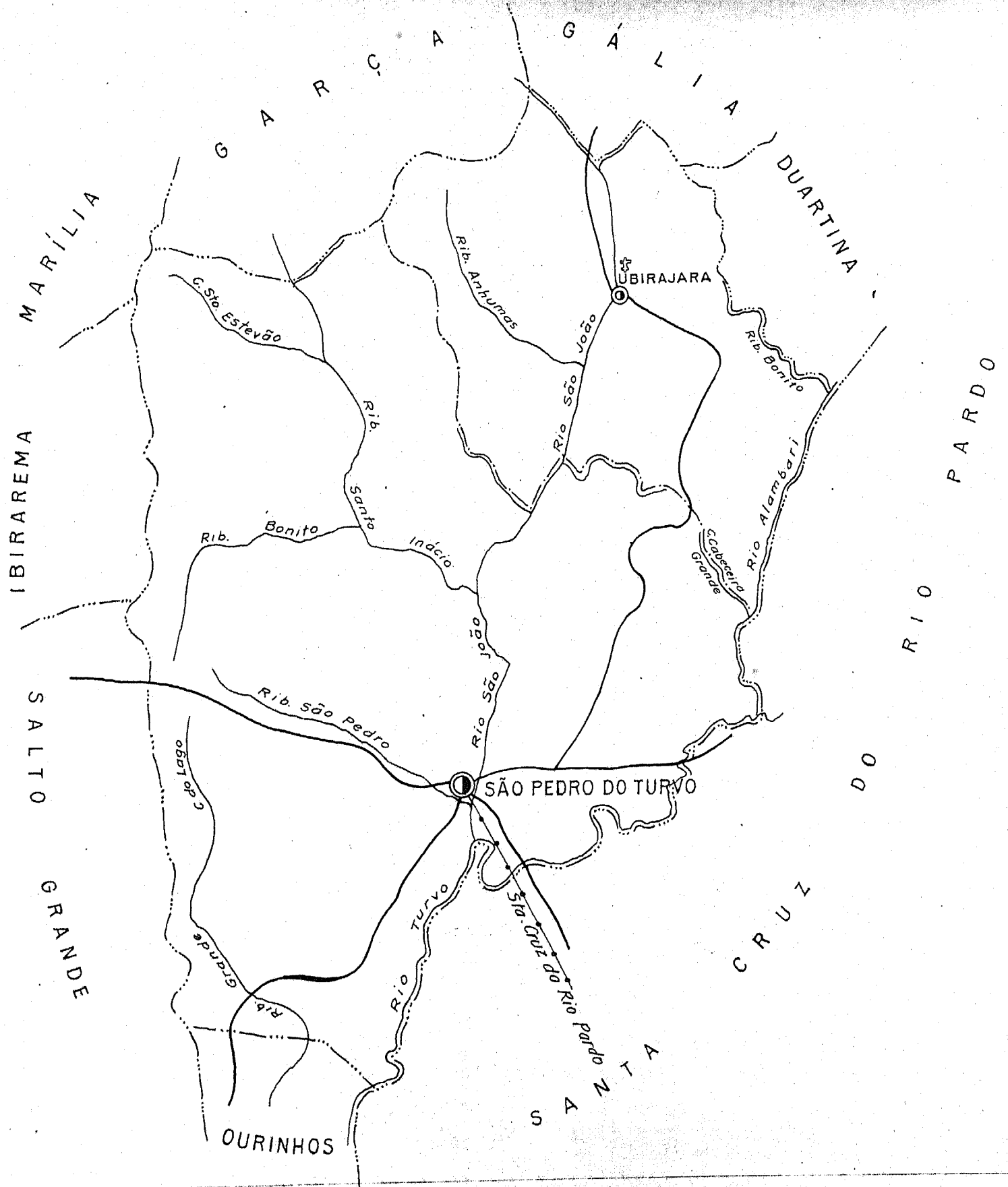
INFORMAÇÕES COMPLEMENTARES

DO MUNICÍPIO		DA SEDE MUNICIPAL	
População.....	1.465.569	População.....	
Área em K ² 1944-48..	1.503	Latitude..... S.....	23° 32' 36"
Densidade.....		Longitude W.G.....	46° 37' 59"
Ponto culminante.....		Altitude.....	

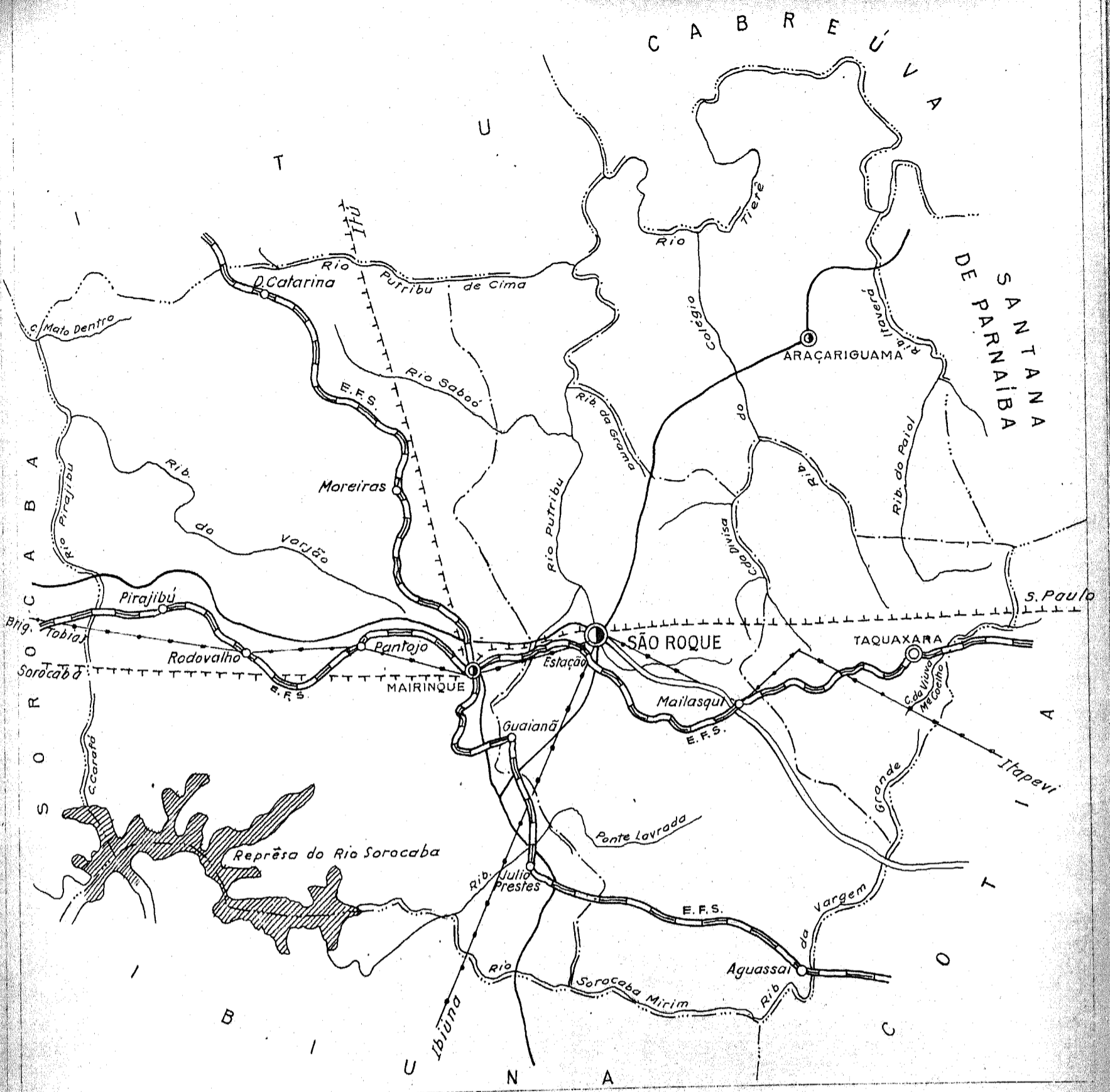
ORGANIZADO E EXECUTADO EM OUTUBRO DE 1948 PELO
INSTITUTO CARTOGRÁFICO CANABRAVA BARREIROS
RUA SENADOR DANTAS, 15-6º ANDAR-TEL. 42-6263-RIO DE JANEIRO



CONVENÇÕES		CARTOGRAMA DOS TRANSPORTES E COMUNICAÇÕES	
CIDADE	VILA	<p>MUNICÍPIO DE SÃO PEDRO</p> <p>ESTADO DE SÃO PAULO</p>	<p>ESC. GRAFICA</p>
<p>Com agência postal..... </p> <p>" agência postal-telegráfica..... </p> <p>" serviço rádio-telegráfico..... </p> <p>" serviço rádio-telegráfico de Ferrovias..... </p> <p>Rede telegráfica..... </p> <p>Rede telefônica..... </p> <p>Ferrovias..... </p> <p>Rodovias..... </p> <p>Bitola larga..... </p> <p>" corrente..... </p> <p>" estreita..... </p> <p>Rio e trecho navegável..... </p> <p>Porto para grandes embarcações..... </p> <p>" " pequenas embarcações..... </p> <p>Oceano, lago, lagoa e açude..... </p> <p>Aeroporto..... </p> <p>Campos de pouso..... </p> <p>Limites.....</p> <p>Internacional..... </p> <p>Interestadual..... </p> <p>Estrada carroçavel..... </p>	<p>CIDADE </p> <p>VILA </p> <p>Povoado </p>	<p>INFORMAÇÕES COMPLEMENTARES DO MUNICÍPIO</p> <p>População..... 17.489</p> <p>Área em K² 1944-48... 865</p> <p>Densidade.....</p> <p>Ponto culminante.....</p>	<p>INFORMAÇÕES COMPLEMENTARES DA SEDE MUNICIPAL</p> <p>População.....</p> <p>Latitude..... S... 22° 33' 02"</p> <p>Longitude W.G.... 47° 55' 53"</p> <p>Altitude.....</p>
<p>Limites</p> <p>Internacional..... </p> <p>Intermunicipal..... </p> <p>Interestadual..... </p> <p>Interdistrital..... </p>		<p>ORGANIZADO E EXECUTADO EM OUTUBRO DE 1948 PELO INSTITUTO CARTOGRAFICO CANABRAVA BARREIROS RUA SENADOR DANTAS, 15-GRANDAP-TEL. 42-6263-RIO DE JANEIRO</p>	



<h3>CONVENÇÕES</h3> <p>CIDADE VILA Povoado Estação </p> <p>Com agência postal..... </p> <p>" agência postal-telegráfica..... </p> <p>" serviço rádio-telegráfico..... </p> <p>" serviço rádio-telegráfico de Ferrovias..... </p> <p>Rede telegráfica..... </p> <p>Rede telefônica..... </p> <p>Ferrovias..... </p> <p>Bitola larga..... </p> <p>" corrente..... </p> <p>" estreita..... </p> <p>Rio e trecho navegável..... </p> <p>Porto para grandes embarcações..... </p> <p>" " pequenas embarcações..... </p> <p>Oceano, lago, lagoa e acude..... </p> <p>Aeroporto..... </p> <p>Campo de pouso..... </p> <p>Linha aérea regular..... </p> <p>Correio Aéreo Nacional..... </p> <p>Limites</p> <p>Internacional..... </p> <p>Intermunicipal..... </p> <p>Interestadual..... </p> <p>Interdistrital..... </p> <p>Estrada carroçável..... </p>		<h3>CARTOGRAMA DOS TRANSPORTES E COMUNICAÇÕES</h3> <p>MUNICÍPIO DE SÃO PEDRO DO TURVO</p> <p>ESTADO DE SÃO PAULO</p> <p>ESC. GRÁFICA</p>	
<p>População..... 18.534</p> <p>Área em Km² 1944-48... 1.032</p> <p>Densidade.....</p> <p>Ponto culminante.....</p>		<p>INFORMAÇÕES COMPLEMENTARES DA SEDE MUNICIPAL</p> <p>População.....</p> <p>Latitude..... S..... 22° 45' 00"</p> <p>Longitude W.G..... 49° 44' 26"</p> <p>Altitude.....</p>	
<p>ORGANIZADO E EXECUTADO EM OUTUBRO DE 1948 PELO INSTITUTO CARTOGRÁFICO CANABRAVA BARREIROS RUA SENADOR DANTAS, 15-6ª ANDAR-TEL. 42-6263-RIO DE JANEIRO</p>			



CONVENÇÕES

- CIDADE VILA Povoado
 Com agência postal.....
 " agência postal-telegráfica.....
 " serviço rádio-telegráfico.....
 " serviço rádio-telegráfico de Ferrovias.....
 Rede telegráfica.....
 Rede telefônica.....
 Ferrovias Rodovias
 Bitola larga..... Federal.....
 " corrente..... Estadual.....
 " estreita..... Municipal.....
 Rio e trecho navegável.....
 Porto para grandes embarcações.....
 " " pequenas embarcações.....
 Oceano, lago, lagoa e açude.....
 Aeroporto..... Linha aérea regular.....
 Campo de pouso..... Correio Aéreo Nacional.....
 Limites
 Internacional..... Intermunicipal.....
 Interestadual..... Interdistrital.....
 Estrada carroçável.....

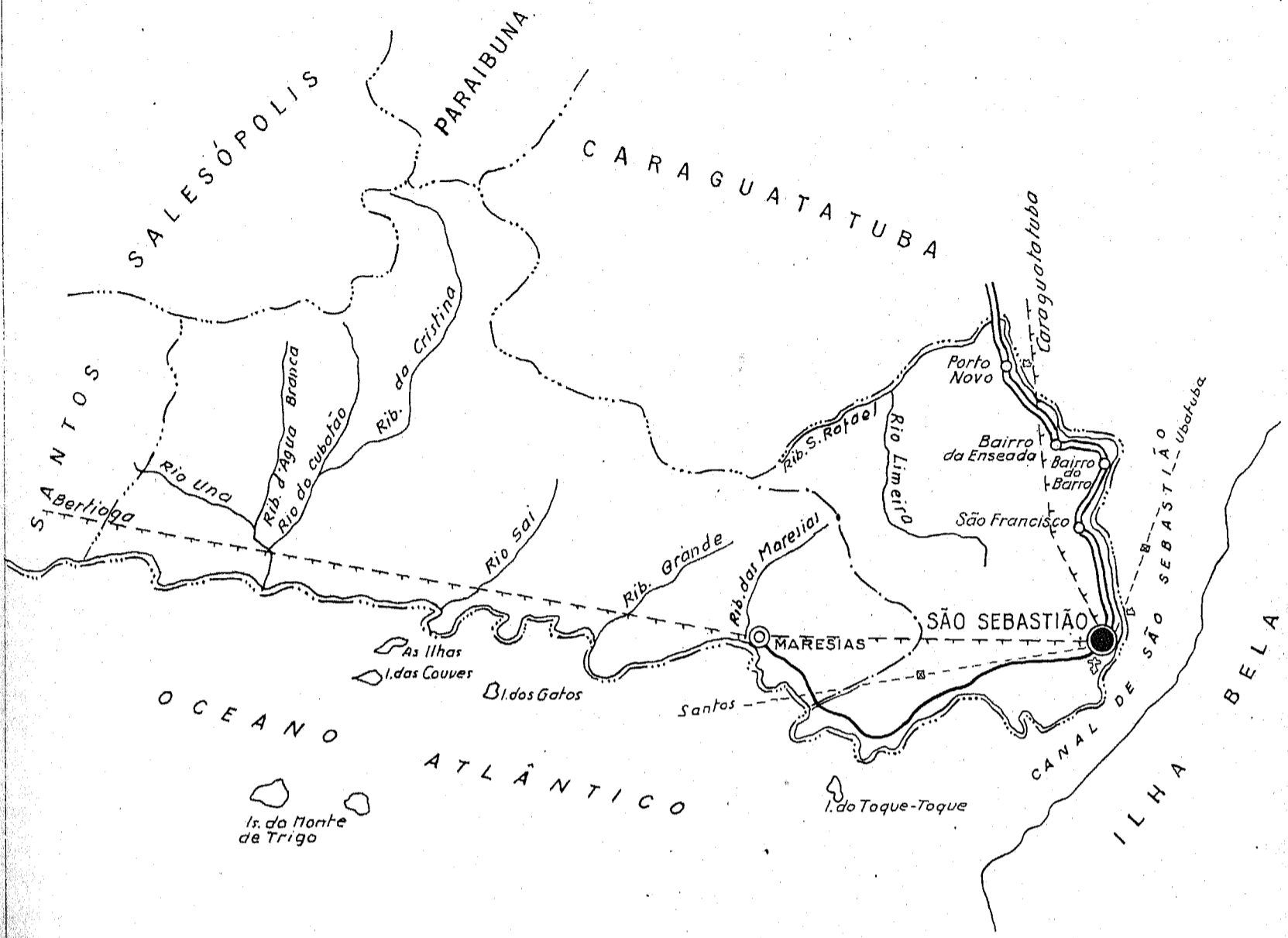
CARTOGRAMA DOS TRANSPORTES E COMUNICAÇÕES
MUNICÍPIO DE SÃO ROQUE
ESTADO DE SÃO PAULO

ESC. GRÁFICA

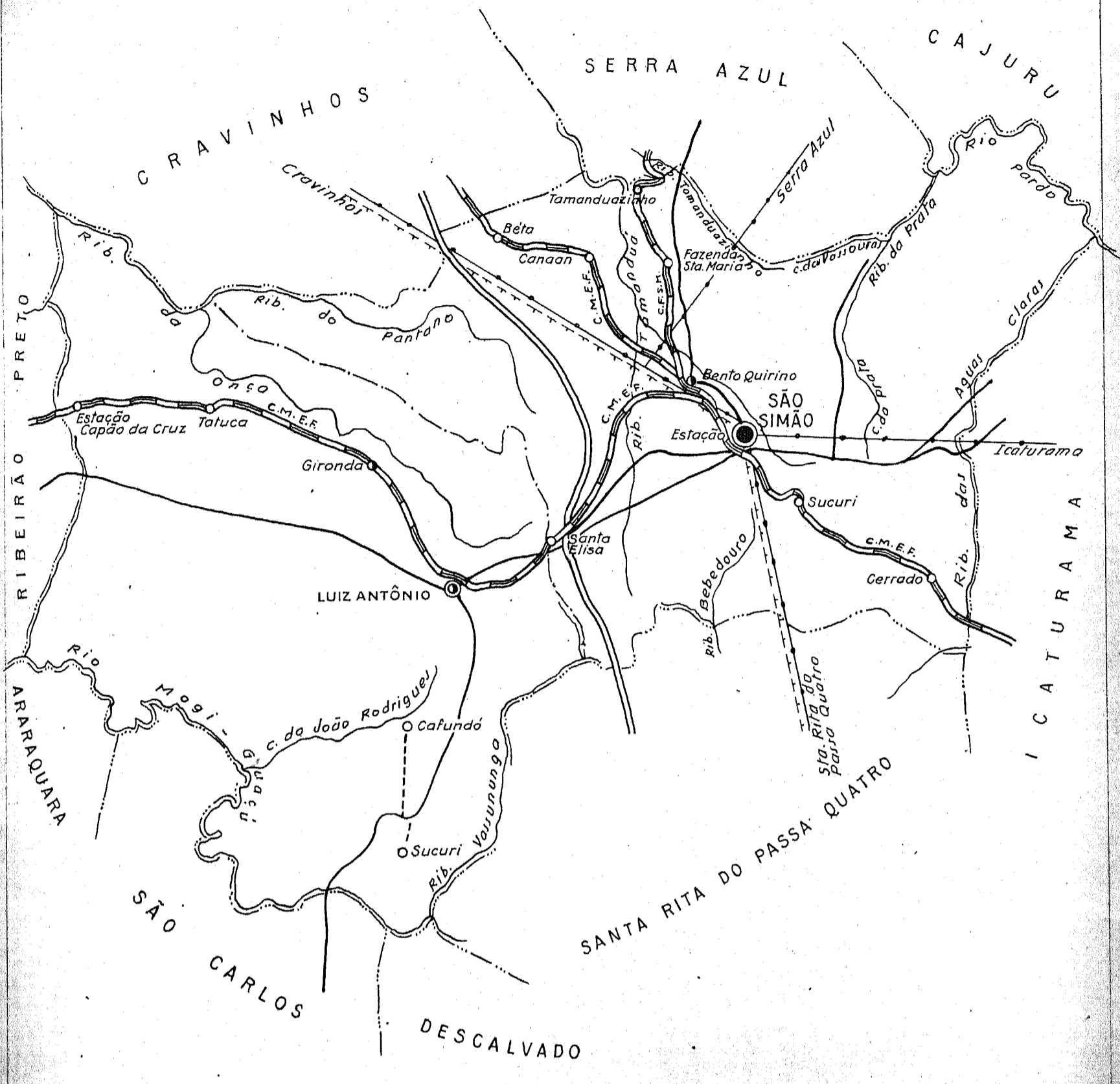
INFORMAÇÕES COMPLEMENTARES DO MUNICÍPIO DA SEDE MUNICIPAL

População.....	24.510	População.....	1.111
Área em K ² 1944-48...	778	Latitude..... S.....	23° 31' 46"
Densidade.....		Longitude W.G.....	47° 08' 19"
Ponto culminante.....		Altitude.....	

ORGANIZADO E EXECUTADO EM OUTUBRO DE 1948 PELO
INSTITUTO CARTOGRÁFICO CANABRAVA BARREIROS
 RUA SENADOR DANTAS, 15-6º ANDAR-TEL. 42-6263-RIO DE JANEIRO



CONVENÇÕES		CARTOGRAMA DOS TRANSPORTES E COMUNICAÇÕES	
CIDADE (●) VILA (○) Povoado (◦) Estação (■)	CIDADE (●) VILA (○) Povoado (◦)	MUNICÍPIO DE SÃO SEBASTIÃO	ESTADO DE SÃO PAULO
Com agência postal.....	Com agência postal.....	ESC. GRÁFICA	
" agência postal-telegráfica.....	" agência postal-telegráfica.....	INFORMAÇÕES COMPLEMENTARES	
" serviço rádio-telegráfico.....	" serviço rádio-telegráfico.....	DO MUNICÍPIO	DA SEDE MUNICIPAL
" serviço rádio-telegráfico de Ferrovias.....	" serviço rádio-telegráfico de Ferrovias.....	População..... 6.176	População.....
Rede telegráfica.....	Rede telegráfica.....	Área em K ² 1944-48... 486	Latitude..... S... 23° 47' 20"
Rede telefônica.....	Rede telefônica.....	Densidade.....	Longitude W.G..... 45° 21' 00"
Ferrovias	Rodovias	Ponto culminante.....	Altitude.....
Bitola larga.....	Federal.....		
" corrente.....	Estadual.....		
" estreita.....	Municipal.....		
Rio e trecho navegável.....			
Porto para grandes embarcações.....			
" pequenas embarcações.....			
Oceano, lago, lagoa e açude.....			
Aeroporto.....	Linha aérea regular...		
Campo de pouso.....	Correio Aéreo Nacional.....		
Limites			
Internacional.....	Intermunicipal.....		
Interestadual.....	Interdistrital.....		
Estrada carroçável.....			
ORGANIZADO E EXECUTADO EM OUTUBRO DE 1948 PELO INSTITUTO CARTOGRÁFICO CANABRAVA BARREIROS RUA SENADOR DANTAS, 15-6º ANDAR-TEL. 42-6263-RIO DE JANEIRO			



CONVENÇÕES

CIDADE	●	VILA	○	Povoado	○	Estação	■
Com agência postal	●		○		○		
agência postal-telegráfica	●		○		○		
serviço rádio-telegráfico	●		○		○		
serviço rádio-telegráfico de Ferrovias	●		○		○		
Rede telegráfica	—+—+—+—						
Rede telefônica	—•—•—•—						
Ferrovias		Rodovias					
Bitola larga	—+—+—+—	Federal	—+—+—+—				
corrente	—•—•—•—	Estadual	—•—•—•—				
estreita	—•—•—•—	Municipal	—•—•—•—				
Rio e trecho navegável	—•—•—•—						
Porto para grandes embarcações	—•—•—•—						
pequenas embarcações	—•—•—•—						
Oceano, lago, lagoa e açude	—•—•—•—						
Aeroporto	—•—•—•—	Linha aérea regular	—•—•—•—				
Campo de pouso	—•—•—•—	Correio Aéreo Nacional	—•—•—•—				
Limites							
Internacional	—•—•—•—	Intermunicipal	—•—•—•—				
Interestadual	—•—•—•—	Interdistrital	—•—•—•—				
Estrada carroçavel	—•—•—•—						

CARTOGRAMA DOS TRANSPORTES E COMUNICAÇÕES

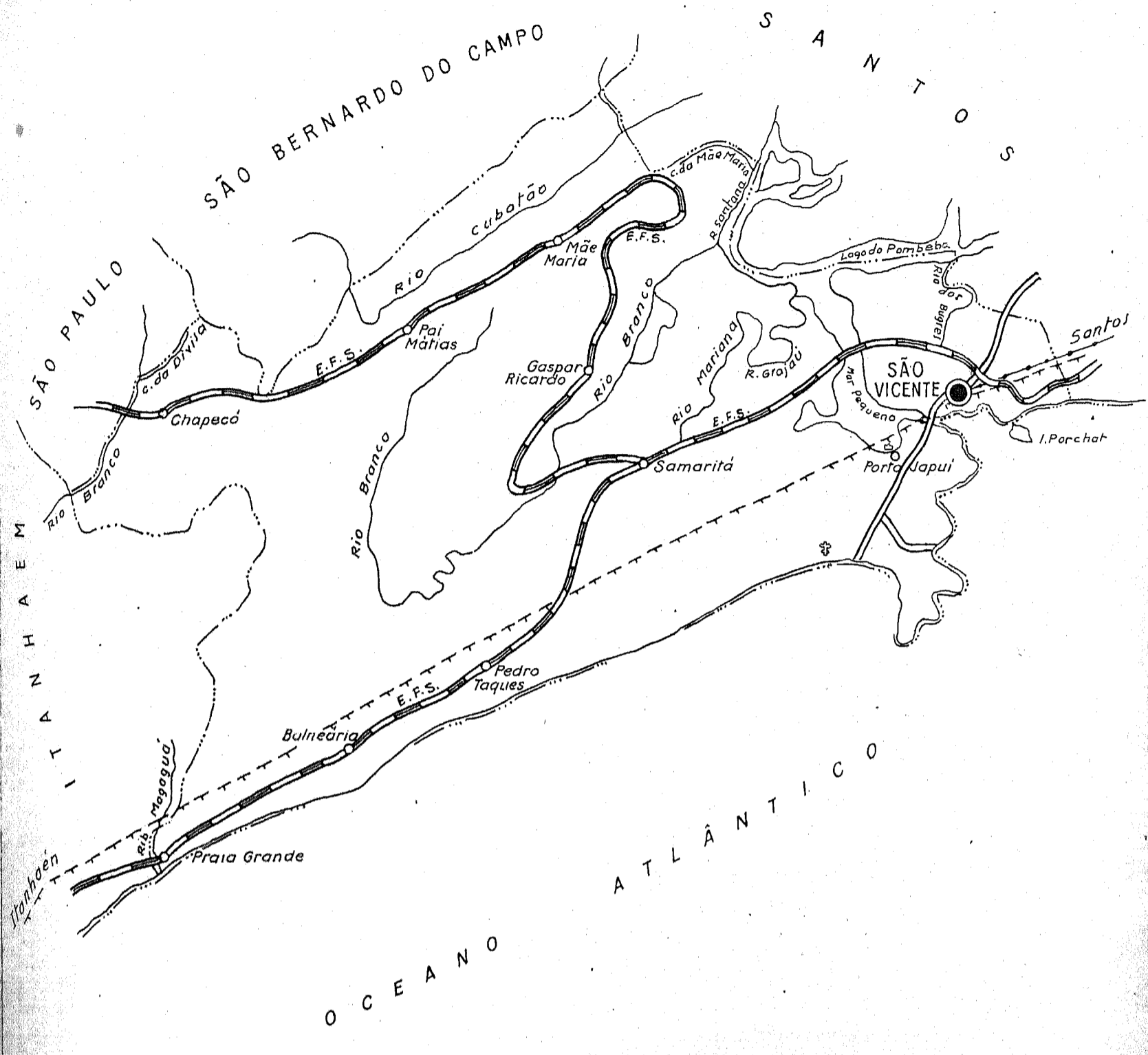
MUNICÍPIO DE SÃO SIMÃO
ESTADO DE SÃO PAULO



INFORMAÇÕES COMPLEMENTARES DO MUNICÍPIO

População	20.241	População	
Área em K ² 1944-48	1.281	Latitude	21° 28' 47"
Densidade		Longitude W.G.	47° 33' 26"
Ponto culminante		Altitude	


ORGANIZADO E EXECUTADO EM OUTUBRO DE 1948 PELO
INSTITUTO CARTOGRÁFICO CANABRAVA BARREIROS
RUA SENADOR DANTAS, 15-6º ANDAR-TEL. 42-6263-RIO DE JANEIRO



CONVENÇÕES

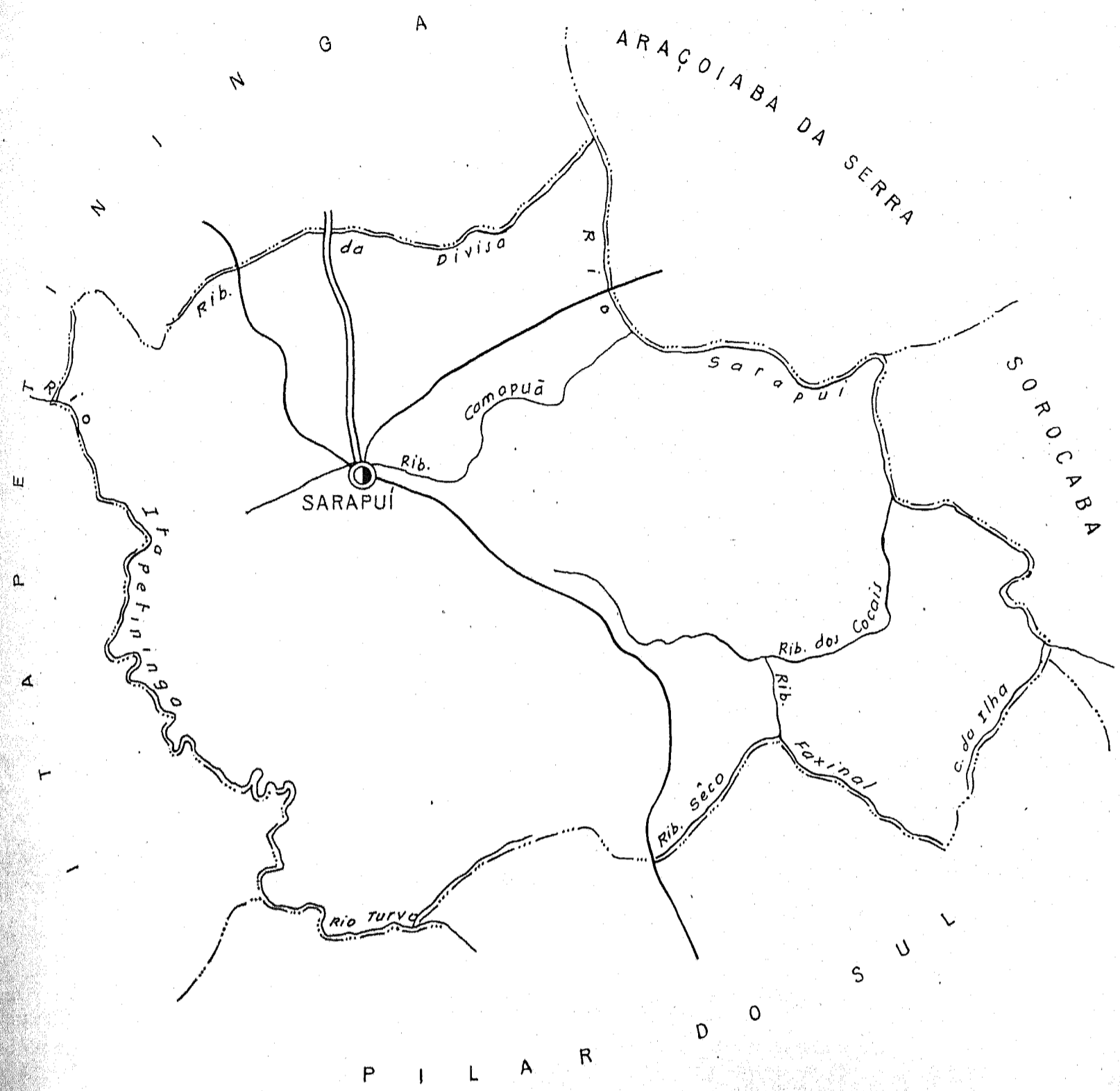
- | | | | | | |
|--|-----------|------------------------|-----------|-------------------|---|
| CIDADE | ● | VILA | ○ | Povoado e Estação | ○ |
| Com agência postal | ○ | | | | |
| " agência postal-telegráfica | ○ | | | | |
| " serviço rádio-telegráfico | ○ | | | | |
| " serviço rádio-telegráfico de Ferrovias | ○ | | | | |
| Rede telegráfica | — — — — — | | | | |
| Rede telefônica | — — — — — | | | | |
| Ferrovias | | | | | |
| Bitola larga | — — — — — | Federal | — — — — — | | |
| " corrente | — — — — — | Estadual | — — — — — | | |
| " estreita | — — — — — | Municipal | — — — — — | | |
| Rio e trecho navegável | — — — — — | | | | |
| Porto para grandes embarcações | ▲ | | | | |
| " pequenas embarcações | ▲ | | | | |
| Oceano, lago, lagoa e acude | ▲ | | | | |
| Aeroporto | ✈ | Linha aérea regular | — — — — — | | |
| Campo de pouso | ✈ | Correio Aéreo Nacional | — — — — — | | |
| Limites | | | | | |
| Internacional | — — — — — | Intermunicipal | — — — — — | | |
| Interestadual | — — — — — | Interdistrital | — — — — — | | |
| Estrada carroçável | — — — — — | | | | |

CARTOGRAMA DOS TRANSPORTES E COMUNICAÇÕES
MUNICÍPIO DE SÃO VICENTE
ESTADO DE SÃO PAULO



INFORMAÇÕES DO MUNICÍPIO		COMPLEMENTARES DA SEDE MUNICIPAL	
População	18.529	População	11.111
Área em Km ² 1944-48	286	Latitude	23° 58' 00"
Densidade	64	Longitude W.G.	46° 22' 00"
Ponto culminante		Altitude	

ORGANIZADO E EXECUTADO EM OUTUBRO DE 1948 PELO
 INSTITUTO CARTOGRÁFICO CANABRAVA BARREIROS
 RUA SENADOR DANTAS, 15-6º ANDAR-TEL. 42-6263-RIO DE JANEIRO




CONVENÇÕES

- | | | | |
|---|-----------------------------|---------|---------|
| CIDADE | VILA | Povoado | Estação |
| Com agência postal..... | | | |
| agência postal-telegráfica..... | | | |
| serviço rádio-telegráfico..... | | | |
| serviço rádio-telegráfico de Ferrovias..... | | | |
| Rede telegráfica..... | | | |
| Rede telefônica..... | | | |
| Ferrovias | Rodovias | | |
| Bitola larga..... | Federal..... | | |
| corrente..... | Estadual..... | | |
| estreita..... | Municipal..... | | |
| Rio e trecho navegavel..... | | | |
| Porto para grandes embarcações..... | | | |
| pequenas embarcações..... | | | |
| Oceano, lago, lagoa e acude..... | | | |
| Aeroporto..... | Linha aérea regular..... | | |
| Campo de pouso..... | Correio Aéreo Nacional..... | | |
| Limites | | | |
| Internacional..... | Intermunicipal..... | | |
| Interestadual..... | Interdistrital..... | | |
| Estrada carroçavel..... | | | |

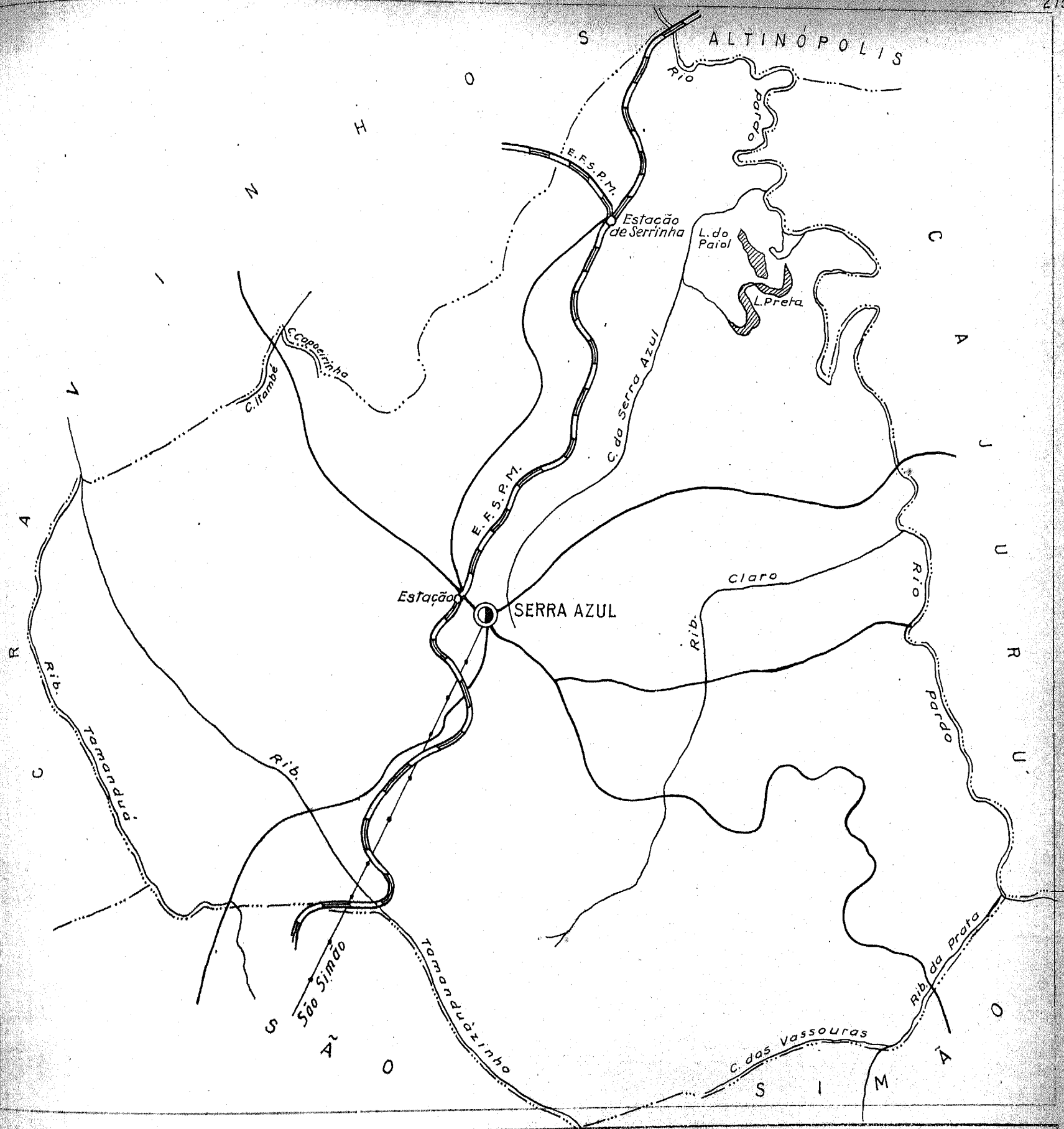
CARTOGRAMA DOS TRANSPORTES E COMUNICAÇÕES

MUNICÍPIO DE SARAPUÍ
ESTADO DE SÃO PAULO



INFORMAÇÕES DO MUNICÍPIO		COMPLEMENTARES DA SEDE MUNICIPAL	
População.....	5.306	População.....	11.111
Área em K ² 1944-48...	361	Latitude.....S.....	23° 39' 15"
Densidade.....		Longitude W.G.....	47° 50' 00"
Ponto culminante.....		Altitude.....	

ORGANIZADO E EXECUTADO EM OUTUBRO DE 1948 PELO
INSTITUTO CARTOGRAFICO CANABRAVA BARREIROS
RUA SENADOR DANTAS, 15-6º ANDAR-TEL. 42-6263-RIO DE JANEIRO



CONVENÇÕES

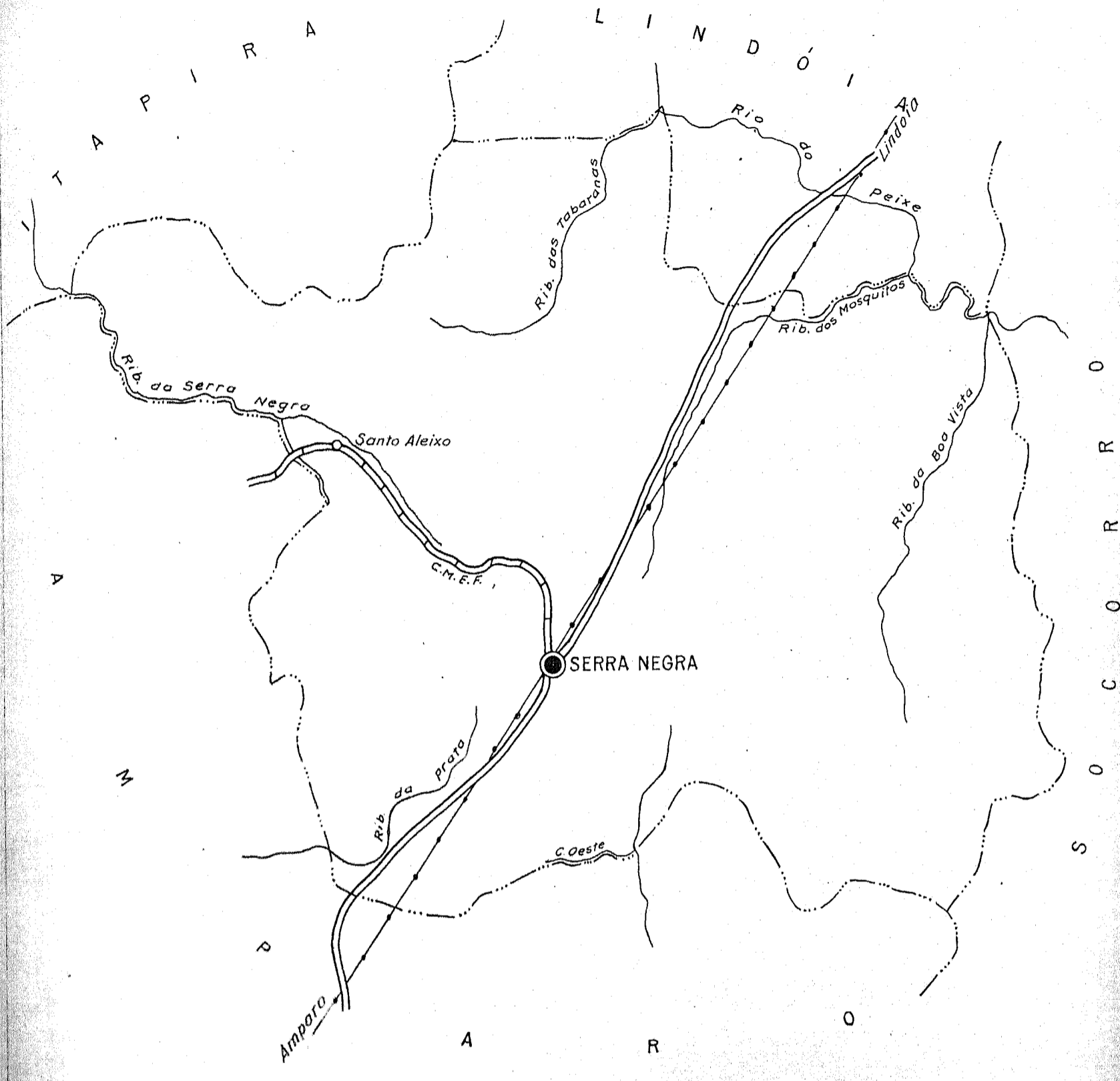
- CIDADE VILA Povoado Estação
- Com agência postal.....
- " agência postal-telegráfica.....
- " serviço rádio-telegráfico.....
- " serviço rádio-telegráfico de Ferrovias.....
- Rede telegráfica.....
- Rede telefônica.....
- Ferrovias.....
- Rodovias.....
- Bitola larga..... Federal.....
- " corrente..... Estadual.....
- " estreita..... Municipal.....
- Rio e trecho navegável.....
- Pôrto para grandes embarcações.....
- " pequenas embarcações.....
- Oceano, lago, lagoa e açude.....
- Aeroporto..... Linha aérea regular.....
- Campo de pouso..... Correio Aéreo Nacional.....
- Limites**
- Internacional..... Intermunicipal.....
- Interestadual..... Interdistrital.....
- Estrada carroçável.....

CARTOGRAMA DOS TRANSPORTES E COMUNICAÇÕES
MUNICÍPIO DE SERRA AZUL
ESTADO DE SÃO PAULO



INFORMAÇÕES COMPLEMENTARES DO MUNICÍPIO		DA SEDE MUNICIPAL	
População.....	5.479	População.....	1.111
Área em K ² 1944-48...	291	Latitude..... S...	21° 18' 42"
Densidade.....		Longitude W.G.....	47° 33' 09"
Ponto culminante.....		Altitude.....	

ORGANIZADO E EXECUTADO EM OUTUBRO DE 1948 PELO
 INSTITUTO CARTOGRÁFICO CANABRAVA BARREIROS
 RUA SENADOR DANTAS, 15-6º ANDAR-TEL. 42-5263-RIO DE JANEIRO



CONVENÇÕES

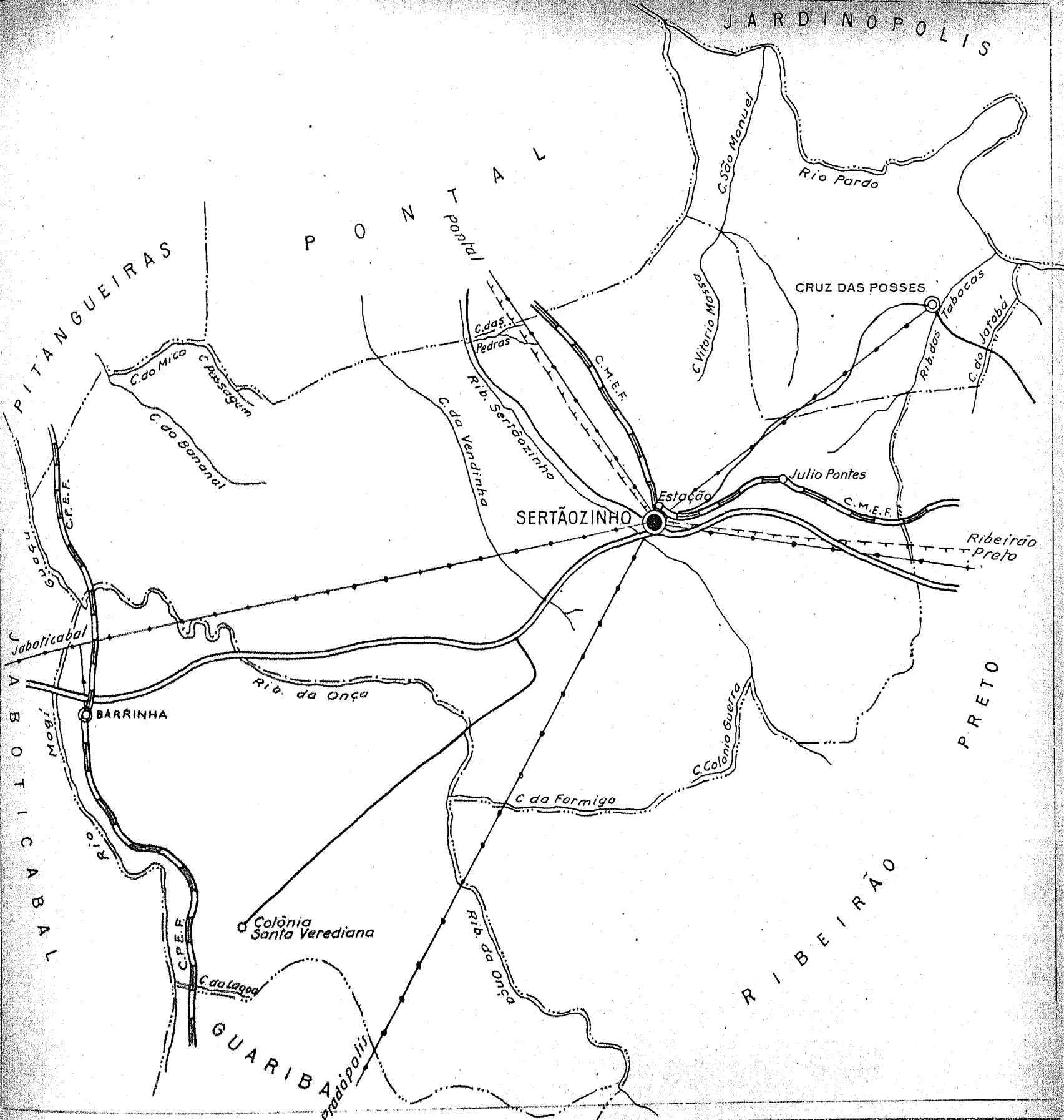
- CIDADE VILA Povoado Estação
- Com agência postal.....
- agência postal-telegráfica.....
- serviço rádio-telegráfico.....
- serviço rádio-telegráfico de Ferrovias.....
- Rede telegráfica.....
- Rede telefônica.....
- Ferrovias**
- Bitola larga..... Federal.....
- " corrente..... Estadual.....
- " estreita..... Municipal.....
- Rio e trecho navegável.....
- Porto para grandes embarcações.....
- " " pequenas embarcações.....
- Oceano, lago, lagoa e acude.....
- Aeroporto..... Linha aérea regular.....
- Campo de pouso..... Correio Aéreo Nacional.....
- Limites**
- Internacional..... Intermunicipal.....
- Interestadual..... Interdistrital.....
- Estrada carroçável.....

CARTOGRAMA DOS TRANSPORTES E COMUNICAÇÕES
MUNICÍPIO DE SERRA NEGRA
ESTADO DE SÃO PAULO



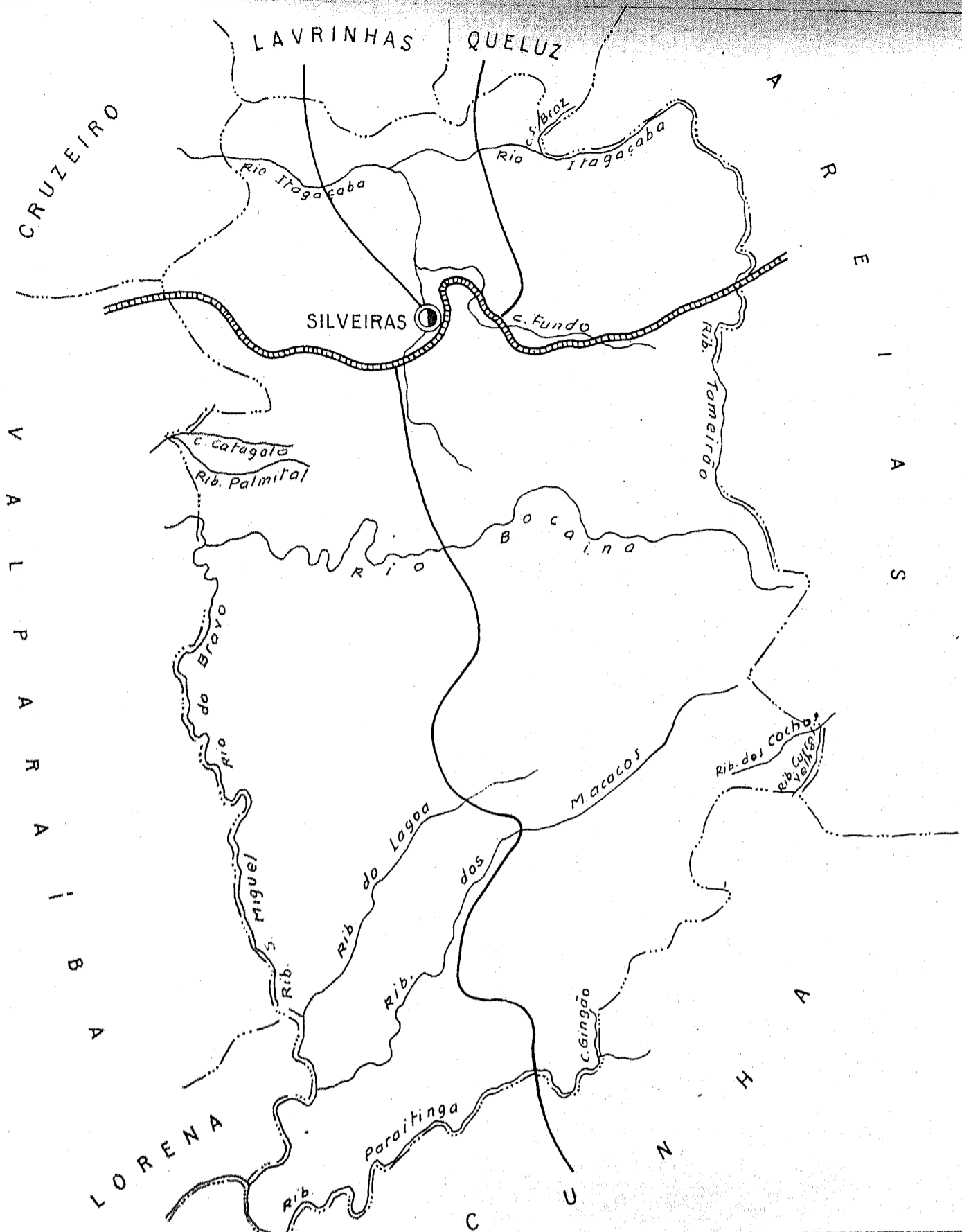
INFORMAÇÕES DO MUNICÍPIO		COMPLEMENTARES DA SEDE MUNICIPAL	
População.....	13.228	População.....	
Área em K ² 1944-48..	200	Latitude..... S...	22° 36' 51"
Densidade.....		Longitude W.G.....	46° 41' 36"
Ponto culminante.....		Altitude.....	

ORGANIZADO E EXECUTADO EM OUTUBRO DE 1948 PELO
INSTITUTO CARTOGRÁFICO CANABRAVA BARREIROS
 RUA SENADOR DANTAS, 15-6º ANDAR-TEL. 42-6263-RIO DE JANEIRO



CONVENÇÕES		CARTOGRAMA DOS TRANSPORTES E COMUNICAÇÕES	
CIDADE (Círculo com ponto)	VILA (Círculo sem ponto)	MUNICÍPIO DE SERTÃOZINHO	
Com agência postal.....	Com agência postal-telegráfica.....	ESTADO DE SÃO PAULO	
Com serviço rádio-telegráfico.....	Com serviço rádio-telegráfico de Ferrovias.....	ESC. GRÁFICA	
Rede telegráfica.....	Rede telefônica.....	INFORMAÇÕES COMPLEMENTARES DO MUNICÍPIO	
Ferrovias	Rodovias	População.....	24.680
Bitola larga.....	Federal.....	Área em K ² 1944-48.....	532
corrente.....	Estadual.....	Densidade.....	
estreita.....	Municipal.....	Ponto culminante.....	
Rio e trecho navegável.....		INFORMAÇÕES COMPLEMENTARES DA SEDE MUNICIPAL	
Porto para grandes embarcações.....		População.....	
pequenas embarcações.....		Latitude..... S.....	21° 08' 33"
Oceano, lago, lagoa e acude.....		Longitude W.G.....	47° 59' 09"
Aeroporto.....	Linha aérea regular.....	Altitude.....	
Campo de pouso.....	Correio Aéreo Nacional.....		
Limites			
Internacional.....	Intermunicipal.....		
Interestadual.....	Interdistrital.....		
Estrada carroçável.....			

ORGANIZADO E EXECUTADO EM OUTUBRO DE 1948 PELO INSTITUTO CARTOGRAFICO CANABRAVA BARREIROS RUA SENADOR DANTAS 15-6º ANDAR-TEL. 42-6263-RIO DE JANEIRO



CONVENÇÕES

- CIDADE VILA Povoado Estação
- Com agência postal.....
- " agência postal-telegráfica.....
- " serviço rádio-telegráfico.....
- " serviço rádio-telegráfico de Ferrovias.....
- Rede telegráfica.....
- Rede telefônica.....
- Ferrovias.....
- Bitola larga..... Rodovias.....
- " corrente..... Federal.....
- " estreita..... Estadual.....
- " Municipal.....
- Rio e trecho navegável.....
- Porto para grandes embarcações.....
- " pequenas embarcações.....
- Oceano, lago, lagoa e acude.....
- Aeroporto..... Linha aérea regular...
- Campo de pouso..... Correio Aéreo Nacional..
- Limites.....
- Internacional..... Intermunicipal.....
- Interestadual..... Interdistrital.....
- Estrada carroçável.....

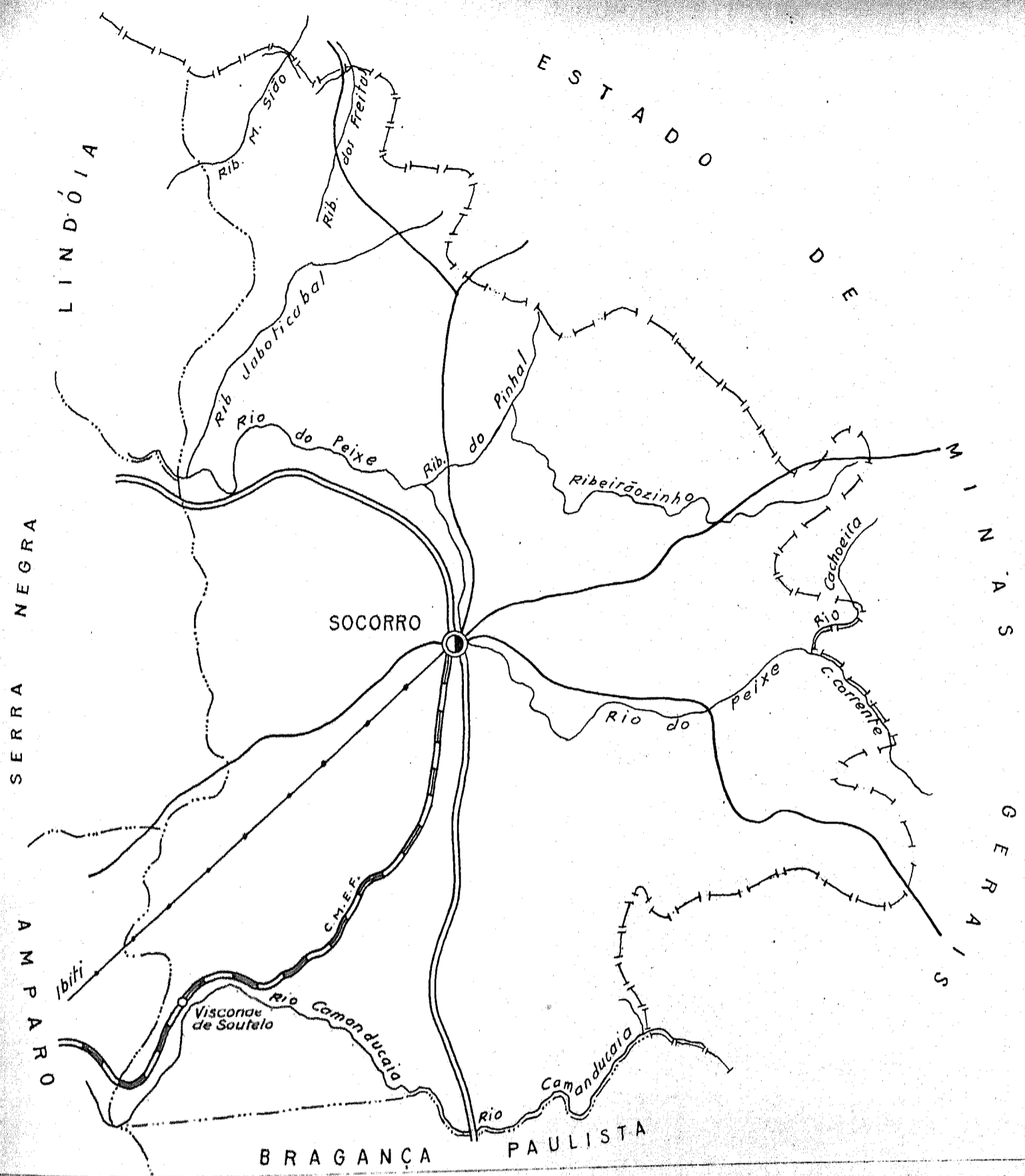
CARTOGRAMA DOS TRANSPORTES E COMUNICAÇÕES

MUNICÍPIO DE SILVEIRAS
ESTADO DE SÃO PAULO



INFORMAÇÕES DO MUNICÍPIO		COMPLEMENTARES DA SEDE MUNICIPAL	
População.....	6.754	População.....	1
Área em Km ² 1944-48...	309	Latitude..... S.....	22° 42' 00"
Densidade.....	1	Longitude W.G.....	44° 51' 21"
Ponto culminante.....	1	Altitude.....	1

ORGANIZADO E EXECUTADO EM OUTUBRO DE 1948 PELO
INSTITUTO CARTOGRÁFICO CANABRAVA BARREIROS
RUA SENADOR DANTAS, 15-6º ANDAR-TEL. 42-6263-RIO DE JANEIRO




CONVENÇÕES

- CIDADE VILA Povoado Estação
- Com agência postal.....
- agência postal-telegráfica.....
- serviço rádio-telegráfico.....
- serviço rádio-telegráfico de Ferrovias.....
- Rede telegráfica.....
- Rede telefônica.....
- Ferrovias
 - Bitola larga.....
 - corrente.....
 - estreita.....
- Rodovias
 - Federal.....
 - Estadual.....
 - Municipal.....
- Rio e trecho navegável.....
- Porto para grandes embarcações.....
- pequenas embarcações.....
- Oceano, lago, lagoa e açude.....
- Aeroporto.....
- Linha aérea regular.....
- Correio Aéreo Nacional.....
- Limites
 - Internacional.....
 - Intermunicipal.....
 - Interestadual.....
 - Interdistrital.....
 - Estrada carroçavel.....

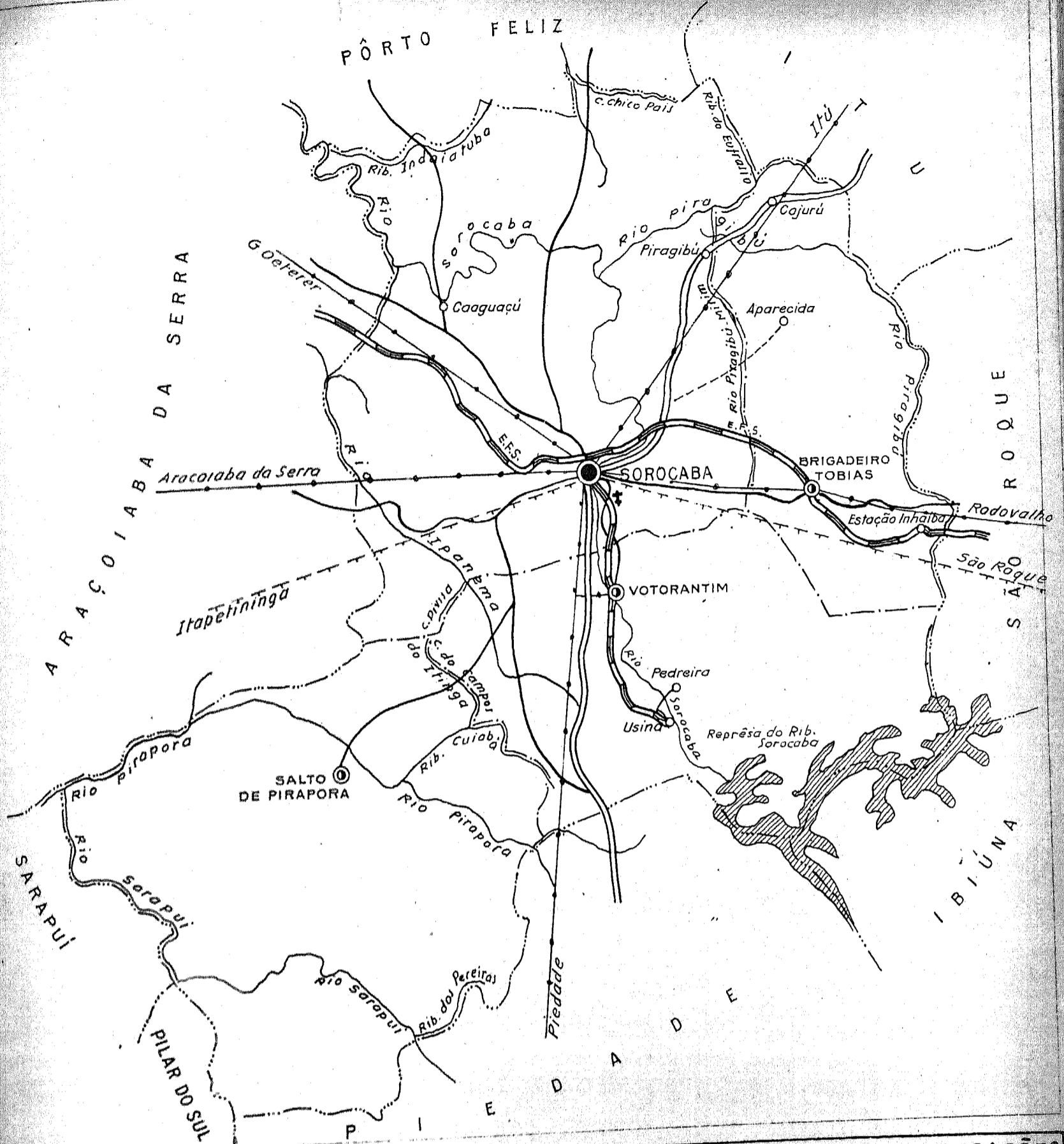
CARTOGRAMA DOS TRANSPORTES E COMUNICAÇÕES

MUNICÍPIO DE SOCORRO
ESTADO DE SÃO PAULO



INFORMAÇÕES DO MUNICÍPIO		COMPLEMENTARES DA SEDE MUNICIPAL	
População.....	26.439]	População.....]
Área em K ² 1944-48...	454]	Latitude..... S....	22° 36' 00"]
Densidade.....]	Longitude W.G....	46° 31' 00"]
Ponto culminante.....]	Altitude.....]

ORGANIZADO E EXECUTADO EM OUTUBRO DE 1948 PELO
INSTITUTO CARTOGRÁFICO CANABRAVA BARREIROS
RUA SENADOR DANTAS, 15-6º ANDAR-TEL. 42-6263-RIO DE JANEIRO



CONVENÇÕES

- CIDADE VILA Povoado Estação
- Com agência postal.....
- agência postal-telegráfica.....
- serviço rádio-telegráfico.....
- serviço rádio-telegráfico de Ferrovias.....
- Rêde telegráfica.....
- Rêde telefônica.....
- Ferrovias.....
- Bitola larga..... Federal.....
- corrente..... Estadual.....
- estreita..... Municipal.....
- Rio e trecho navegável.....
- Porto para grandes embarcações.....
- pequenas embarcações.....
- Oceano, lago, lagoa e acude.....
- Aeroporto..... Linha aérea regular.....
- Campo de pouso..... Correio Aéreo Nacional.....
- Limites
- Internacional..... Intermunicipal.....
- Interestadual..... Interdistrital.....
- Estrada carroçável.....

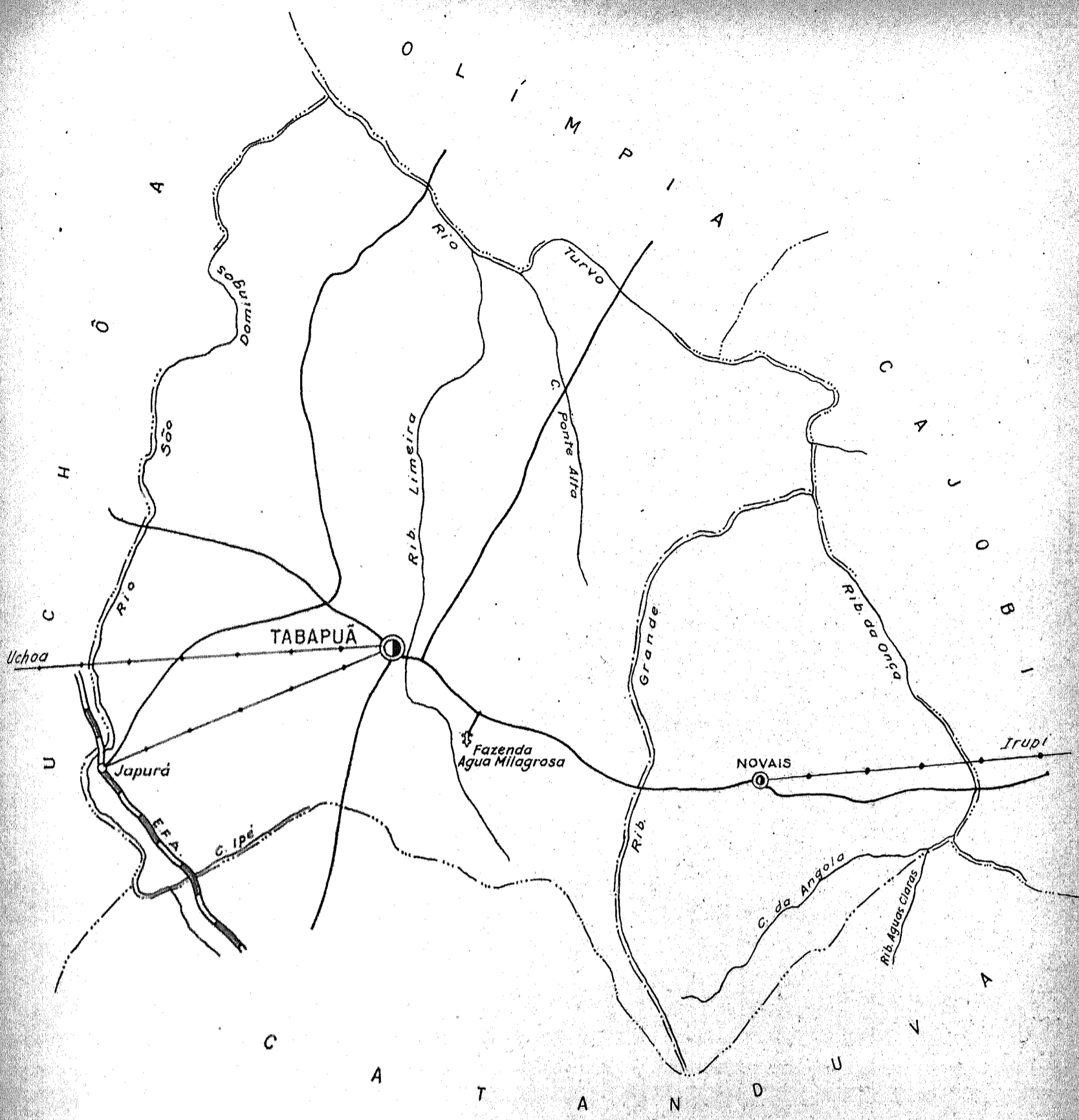
CARTOGRAMA DOS TRANSPORTES E COMUNICAÇÕES

MUNICÍPIO DE SOROCABA
ESTADO DE SÃO PAULO

ESC. GRÁFICA

INFORMAÇÕES DO MUNICÍPIO		COMPLEMENTARES DA SEDE MUNICIPAL	
População.....	76.633	População.....	
Área em K ² 1944-48...	913	Latitude..... S.....	23° 29' 57"
Densidade.....		Longitude W.G.....	47° 27' 25"
Ponto culminante.....		Altitude.....	

ORGANIZADO E EXECUTADO EM OUTUBRO DE 1948 PELO
INSTITUTO CARTOGRÁFICO CANABRAVA BARREIROS
RUA SENADOR DANTAS, 15-6º ANDAR-TEL. 42-6263-RIO DE JANEIRO



CONVENÇÕES

CIDADE	VILA	Povoado	Estação
Com agência postal.....	agência postal-telegráfica.....	serviço rádio-telegráfico.....	serviço rádio-telegráfico de Ferrovias.....
Rede telegráfica.....	Rede telefônica.....	Ferrovias	Rodovias
Bitola larga.....	corrente.....	estreito.....	Rio e trecho navegavel.....
Porto para grandes embarcações.....	pequenas embarcações.....	Oceano, lago, lagoa e acude.....	Aeroporto.....
Campos de pouso.....	Linhas aéreas regulares.....	Correio Aéreo Nacional.....	Limites
Internacional.....	Intermunicipal.....	Interestadual.....	Interdistrital.....
Estrada carroçavel.....			

CARTOGRAMA DOS TRANSPORTES E COMUNICAÇÕES

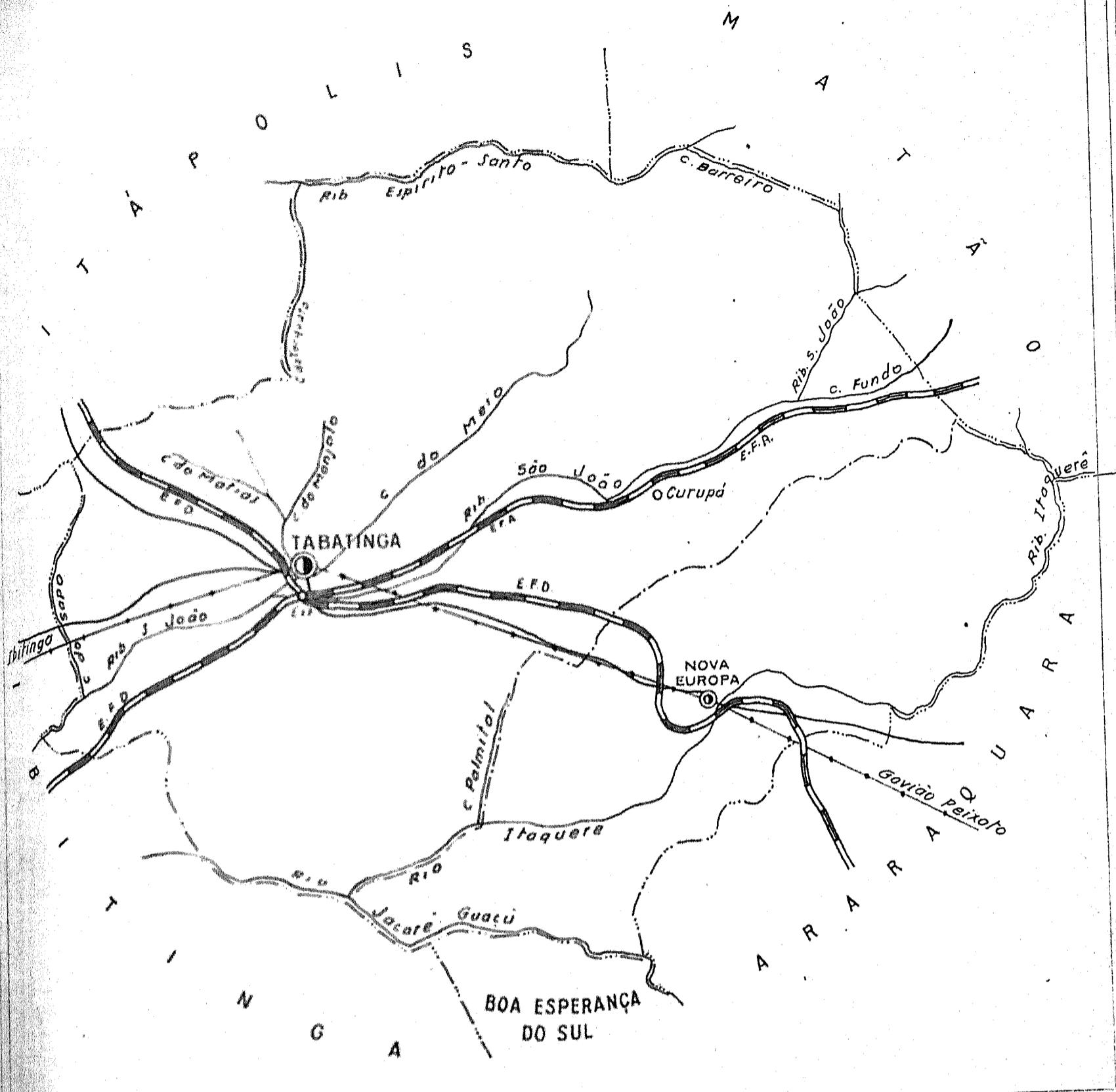
MUNICÍPIO DE TABAPUÃ

ESTADO DE SÃO PAULO

ESC. GRÁFICA

INFORMAÇÕES DO MUNICÍPIO		COMPLEMENTARES DA SEDE MUNICIPAL	
População.....	23.219	População.....	
Área em Km ² 1944-48.....	510	Latitude..... S.....	20° 57' 00"
Densidade.....		Longitude W.G.....	49° 04' 30"
Ponto culminante.....		Altitude.....	


ORGANIZADO E EXECUTADO EM OUTUBRO DE 1948 PELO INSTITUTO CARTOGRÁFICO CANABRAVA BARREIROS RUA SENADOR DANTAS, 15-6º ANDAR-TEL. 42-6263-RIO DE JANEIRO



CONVENÇÕES

- CIDADE VILA Povoado Estação
- Com agência postal.....
- agência postal-telegráfica.....
- serviço rádio-telegráfico.....
- serviço rádio-telegráfico de Ferrovias.....
- Rede telegráfica.....
- Rede telefônica.....
- Ferrovias
 - Bitola larga.....
 - corrente.....
 - estreita.....
- Rodovias
 - Federal.....
 - Estadual.....
 - Municipal.....
- Rio e trecho navegável.....
- Porto para grandes embarcações.....
- pequenas embarcações.....
- Oceano, lago, lagoa e ocude.....
- Aeroporto.....
- Linha aérea regular.....
- Correio Aéreo Nacional.....
- Campos de pouso.....
- Limites
 - Internacional.....
 - Intermunicipal.....
 - Interdistrital.....
 - Estrada carroçável.....

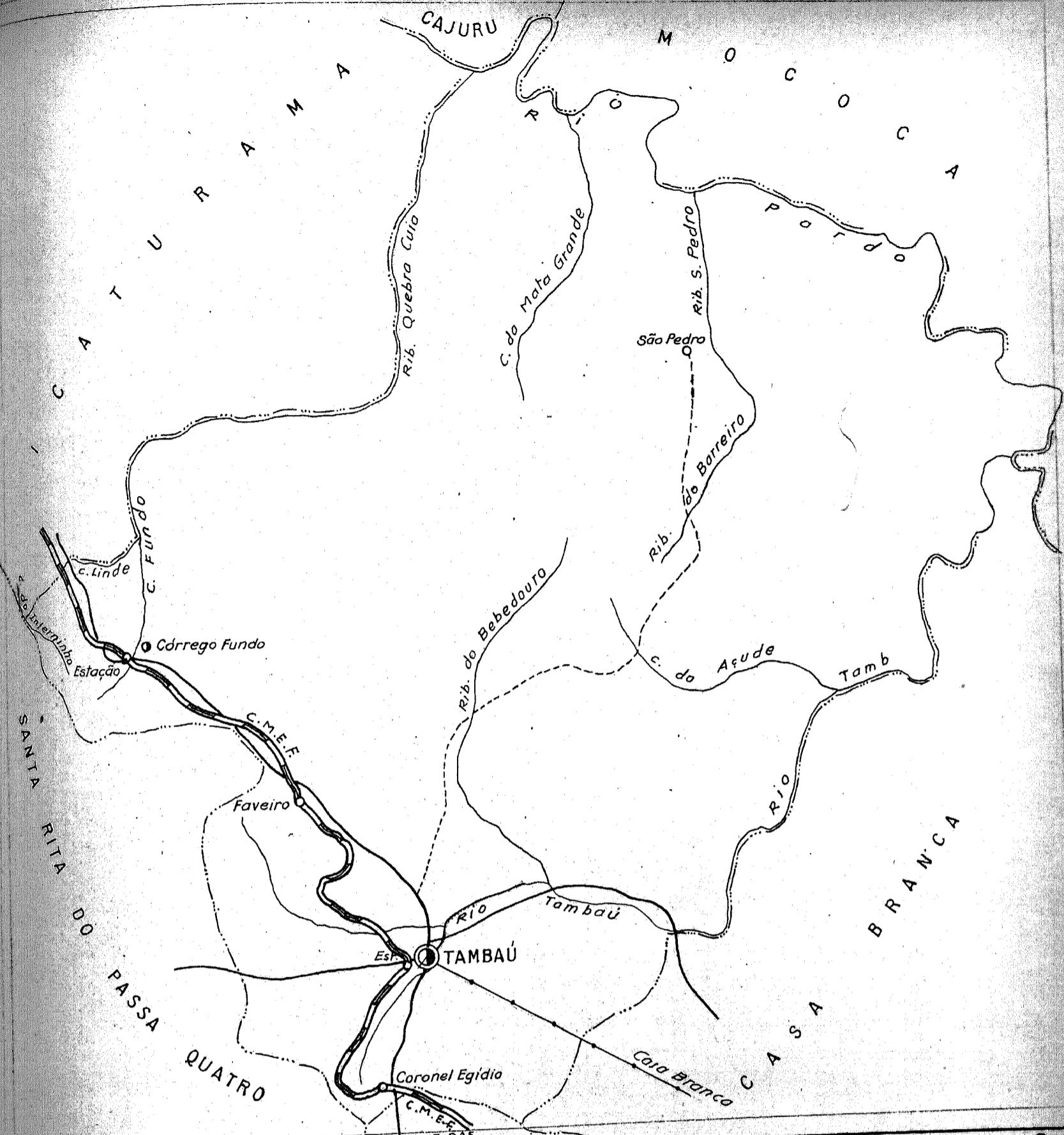
CARTOGRAMA DOS TRANSPORTES E COMUNICAÇÕES
 MUNICÍPIO DE TABATINGA
 ESTADO DE SÃO PAULO



INFORMAÇÕES COMPLEMENTARES DO MUNICÍPIO DA SEDE MUNICIPAL

População.....	18.595	População.....	1
Área em Km ² 1944-48...	516	Latitude..... S.....	21° 43' 30"
Densidade.....		Longitude W.G.....	48° 41' 30"
Ponto culminante.....		Altitude.....	

ORGANIZADO E EXECUTADO EM OUTUBRO DE 1948 PELO
 INSTITUTO CARTOGRAFICO CANABRAVA BARREIROS
 RUA SENADOR DANTAS, 15-6º ANDAR-TEL. 42-6263-RIO DE JANEIRO



CONVENÇÕES

<p>CIDADE </p> <p>VILA </p> <p>Povoado </p> <p>Estação </p> <p>Com agência postal.....</p> <p>agência postal-telegráfica.....</p> <p>serviço rádio-telegráfico.....</p> <p>serviço rádio-telegráfico de ferrovias.....</p> <p>Rede telegráfica.....</p> <p>Rede telefônica.....</p> <p>Ferrovias</p> <p>Bitola larga.....</p> <p>corrente.....</p> <p>estreita.....</p> <p>Rio e trecho navegável.....</p> <p>Ponto para grandes embarcações.....</p> <p>pequenas embarcações.....</p> <p>Oceano, lago, lagoa e acude.....</p> <p>Aeroporto.....</p> <p>Campo de pouso.....</p> <p>Limites</p> <p>Internacional.....</p> <p>Interestadual.....</p> <p>Estrada carroçável.....</p>	<p>CIDADE </p> <p>VILA </p> <p>Povoado </p> <p>Estação </p> <p>Com agência postal.....</p> <p>agência postal-telegráfica.....</p> <p>serviço rádio-telegráfico.....</p> <p>serviço rádio-telegráfico de ferrovias.....</p> <p>Rede telegráfica.....</p> <p>Rede telefônica.....</p> <p>Ferrovias</p> <p>Bitola larga.....</p> <p>corrente.....</p> <p>estreita.....</p> <p>Rio e trecho navegável.....</p> <p>Ponto para grandes embarcações.....</p> <p>pequenas embarcações.....</p> <p>Oceano, lago, lagoa e acude.....</p> <p>Aeroporto.....</p> <p>Campo de pouso.....</p> <p>Limites</p> <p>Internacional.....</p> <p>Interestadual.....</p> <p>Estrada carroçável.....</p>	<p>CIDADE </p> <p>VILA </p> <p>Povoado </p> <p>Estação </p> <p>Com agência postal.....</p> <p>agência postal-telegráfica.....</p> <p>serviço rádio-telegráfico.....</p> <p>serviço rádio-telegráfico de ferrovias.....</p> <p>Rede telegráfica.....</p> <p>Rede telefônica.....</p> <p>Ferrovias</p> <p>Bitola larga.....</p> <p>corrente.....</p> <p>estreita.....</p> <p>Rio e trecho navegável.....</p> <p>Ponto para grandes embarcações.....</p> <p>pequenas embarcações.....</p> <p>Oceano, lago, lagoa e acude.....</p> <p>Aeroporto.....</p> <p>Campo de pouso.....</p> <p>Limites</p> <p>Internacional.....</p> <p>Interestadual.....</p> <p>Estrada carroçável.....</p>
---	---	---

CARTOGRAMA DOS TRANSPORTES E COMUNICAÇÕES

MUNICÍPIO DE TAMBAÚ

ESTADO DE SÃO PAULO

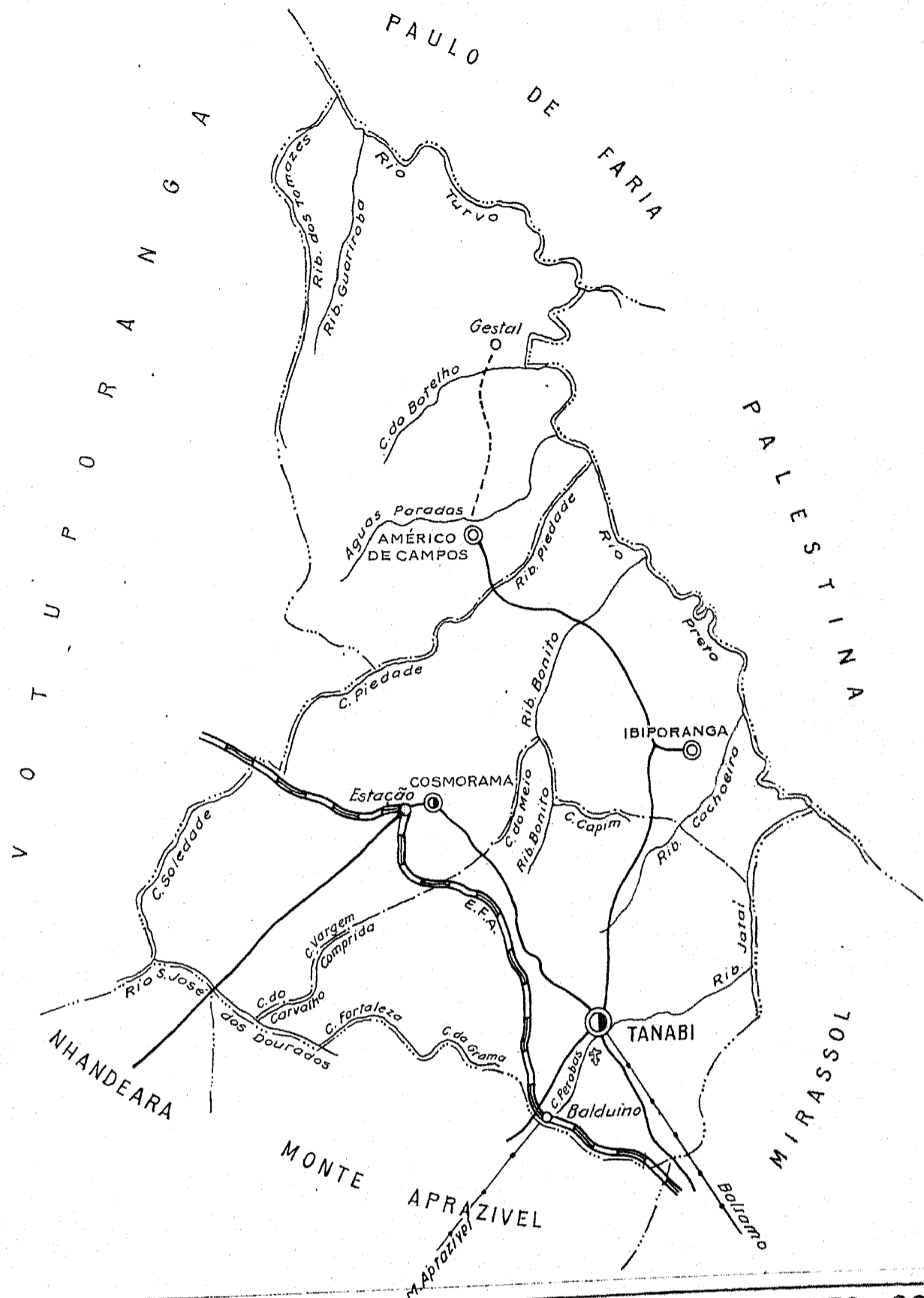
ESC. GRÁFICA

INFORMAÇÕES DO MUNICÍPIO		COMPLEMENTARES DA SEDE MUNICIPAL	
População.....	11.198	População.....	11.198
Área em K ² 1944-48.....	584	Latitude.....	21° 42' 30"
Densidade.....		Longitude W.G.....	47° 16' 57"
Ponto culminante.....		Altitude.....	

ORGANIZADO E EXECUTADO EM OUTUBRO DE 1948 PELO

INSTITUTO CARTOGRÁFICO CANABRAVA BARREIROS

RUA SENADOR DANTAS, 15-6º ANDAR-TEL. 42-6263-RIO DE JANEIRO




CONVENÇÕES

- | | | | | | | | |
|--|-----------|------|---|---------|---|---------|---|
| CIDADE | ● | VILA | ○ | Povoado | ○ | Estação | ● |
| Com agência postal | ● | | | | | | |
| " agência postal-telegráfica | ● | ● | ○ | ○ | ○ | ○ | ○ |
| " serviço rádio-telegráfico | ● | ● | ○ | ○ | ○ | ○ | ○ |
| " serviço rádio-telegráfico de Ferrovias | ● | ● | ○ | ○ | ○ | ○ | ○ |
| Rede telegráfica | - - - - - | | | | | | |
| Rede telefônica | - - - - - | | | | | | |
| Ferrovias | - - - - - | | | | | | |
| Bitola larga | - - - - - | | | | | | |
| " corrente | - - - - - | | | | | | |
| " estreita | - - - - - | | | | | | |
| Rio e trecho navegável | - - - - - | | | | | | |
| Porto para grandes embarcações | - - - - - | | | | | | |
| " pequenas embarcações | - - - - - | | | | | | |
| Oceano, lago, lagoa e açude | - - - - - | | | | | | |
| Aeroporto | - - - - - | | | | | | |
| Campo de pouso | - - - - - | | | | | | |
| Linhas Aéreas | - - - - - | | | | | | |
| Correio Qêreo Nacional | - - - - - | | | | | | |
| Limites | | | | | | | |
| Internacional | - - - - - | | | | | | |
| Intermunicipal | - - - - - | | | | | | |
| Interestadual | - - - - - | | | | | | |
| Interdistrital | - - - - - | | | | | | |
| Estrada carroçavel | - - - - - | | | | | | |

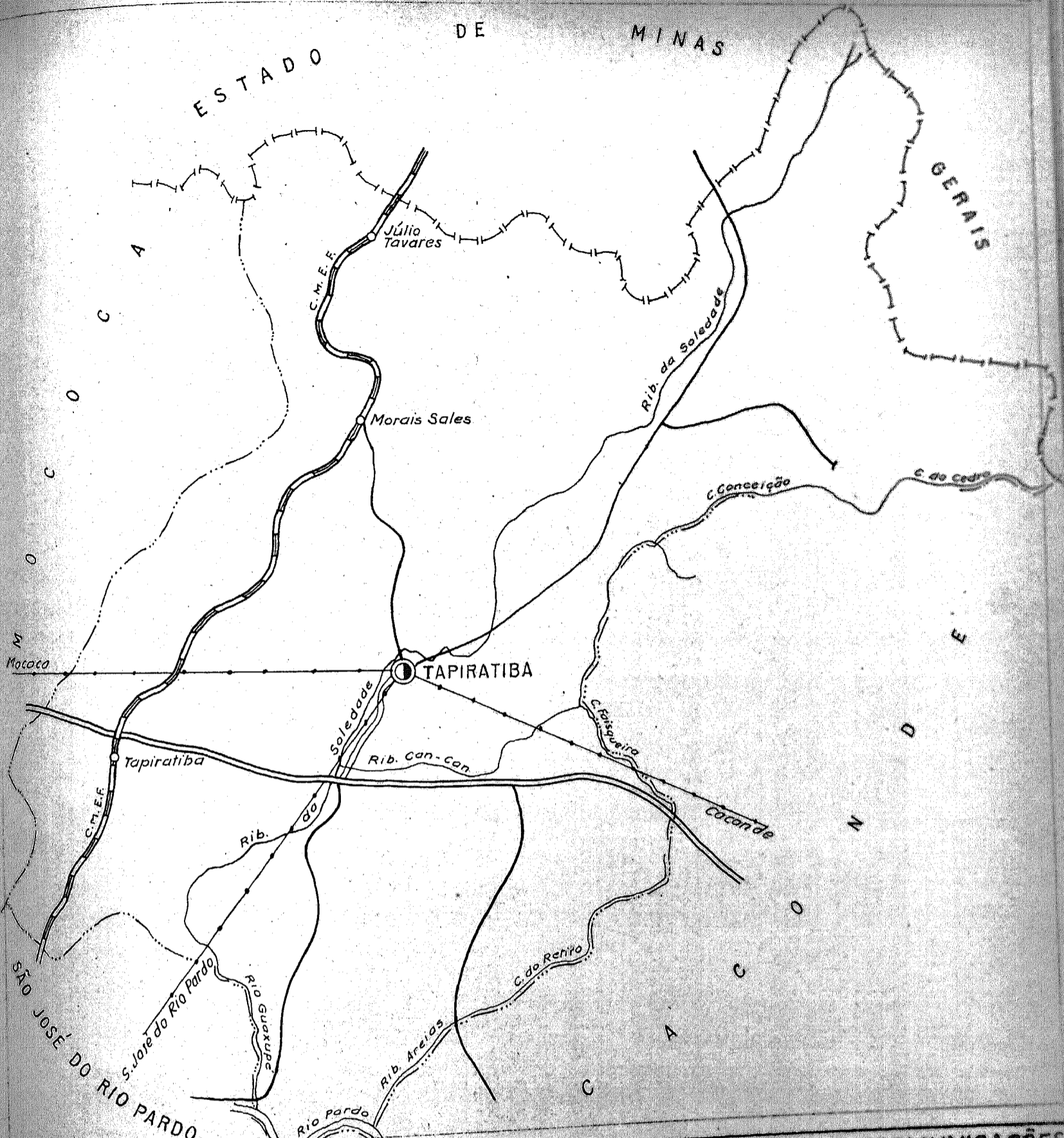
CARTOGRAMA DOS TRANSPORTES E COMUNICAÇÕES

MUNICÍPIO DE TANABÍ
ESTADO DE SÃO PAULO



INFORMAÇÕES DO MUNICÍPIO		COMPLEMENTARES DA SEDE MUNICIPAL	
População	35.708	População	
Área em Km ² 1944-48	1.825	Latitude S.	20° 37' 22"
Densidade		Longitude W.G.	49° 38' 51"
Ponto culminante		Altitude	

ORGANIZADO E EXECUTADO EM OUTUBRO DE 1948 PELO
INSTITUTO CARTOGRÁFICO CANABRAVA BARREIROS
RUA SENADOR DANTAS, 15-6ª ANDAR-TEL. 42-6263-RIO DE JANEIRO



CONVENÇÕES

- CIDADE VILA Povoado Estação
- Com agência postal.....
- " agência postal-telegráfica.....
- " serviço rádio-telegráfico.....
- " serviço rádio-telegráfico de Ferrovias.....
- Rede telegráfica.....
- Rede telefônica.....
- Ferrovias
 - Bitola larga.....
 - " corrente.....
 - " estreita.....
- Rodovias
 - Federal.....
 - Estadual.....
 - Municipal.....
- Rio e trecho navegável.....
- Pôrto para grandes embarcações.....
- " pequenas embarcações.....
- Oceano, lago, lagoa e acude.....
- Aeroporto..... Linha aérea regular.....
- Campo de pouso..... Correio Aéreo Nacional.....
- Limites
 - Internacional.....
 - Intermunicipal.....
 - Interestadual.....
 - Interdistrital.....
 - Estrada carroçável.....

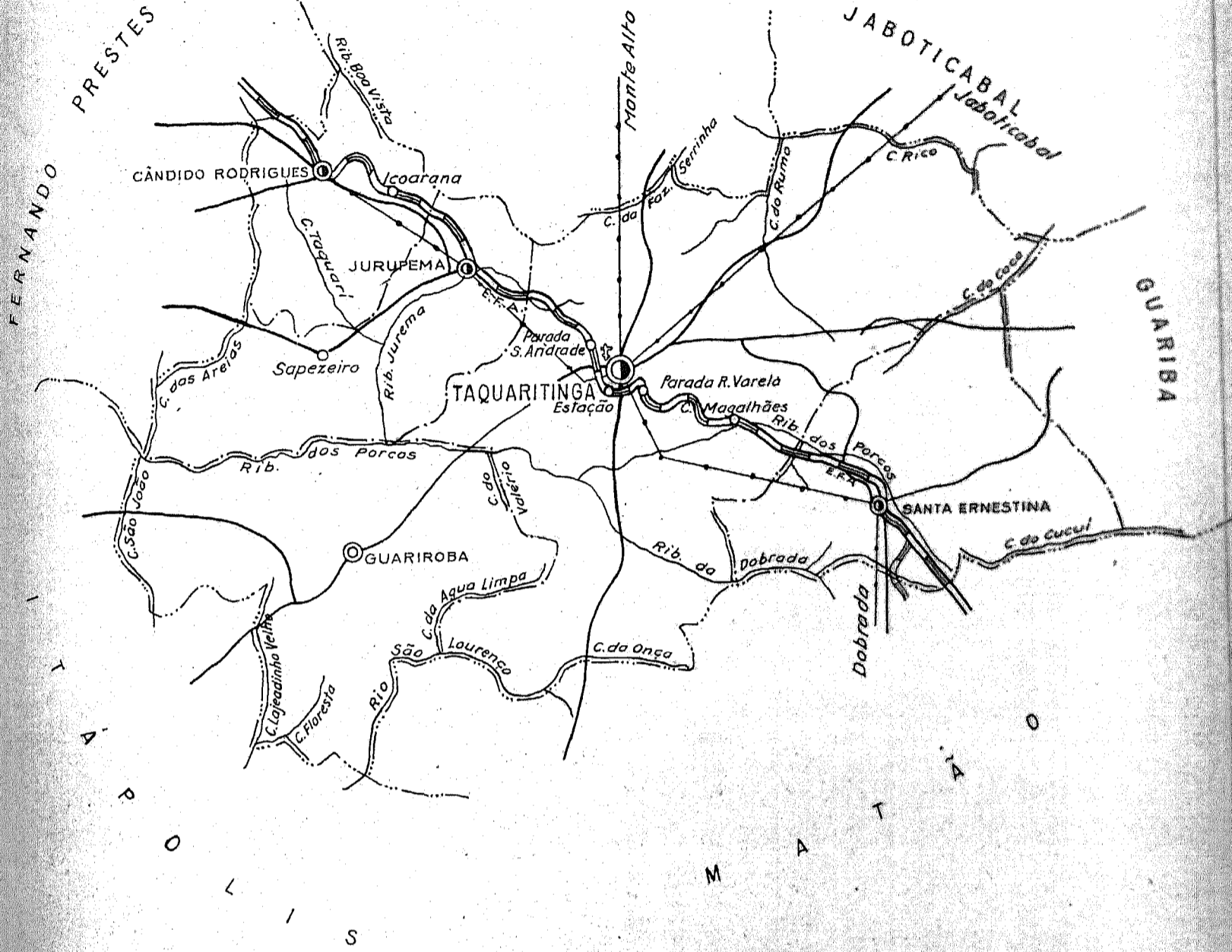
CARTOGRAMA dos TRANSPORTES E COMUNICAÇÕES
MUNICÍPIO DE TAPIRATIBA
ESTADO DE SÃO PAULO



INFORMAÇÕES DO MUNICÍPIO		COMPLEMENTARES DA SEDE MUNICIPAL	
População.....	10.347	População.....	1
Área em K ² 1944-48...	209	Latitude..... S. 21° 27' 54"	3
Densidade.....		Longitude W.G. 46° 45' 27"	3
Ponto culminante.....		Altitude.....	3

ORGANIZADO E EXECUTADO EM OUTUBRO DE 1948 PELO
INSTITUTO CARTOGRAFICO CANABRAVA BARREIROS
RUA SENADOR DANTAS, 15-6º ANDAR-TEL. 42-6263-RIO DE JANEIRO

MONTE ALTO



CONVENÇÕES

- CIDADE **⊙** VILA **⊙** *Povoado* o Estação **●**
- Com agência postal**..... **⊙**
 - agência postal-telegráfica..... **⊙**
 - serviço rádio-telegráfico..... **⊙**
 - serviço rádio-telegráfico de Ferrovias..... **⊙**
 - Rede telegráfica..... **—+—+—+—+—**
 - Rede telefônica..... **—●—●—●—●—**
 - Ferrovias**
 - Bitola larga..... **—|—|—|—|—|—|—|—**
 - corrente..... **—|—|—|—|—|—|—**
 - estreita..... **—|—|—|—|—|—|—**
 - Rio e trecho navegável..... **~ ~ ~**
 - Porto para grandes embarcações..... **⊠**
 - pequenas embarcações..... **⊠**
 - Oceano, lago, lagoa e açude..... **▨**
 - Aeroporto..... **✈**
 - Campo de pouso..... **✈**
 - Limites**
 - Internacional..... **—+—+—+—+—+—**
 - Interestadual..... **—+—+—+—+—+—**
 - Estrada carroçável..... **—+—+—+—+—+—**

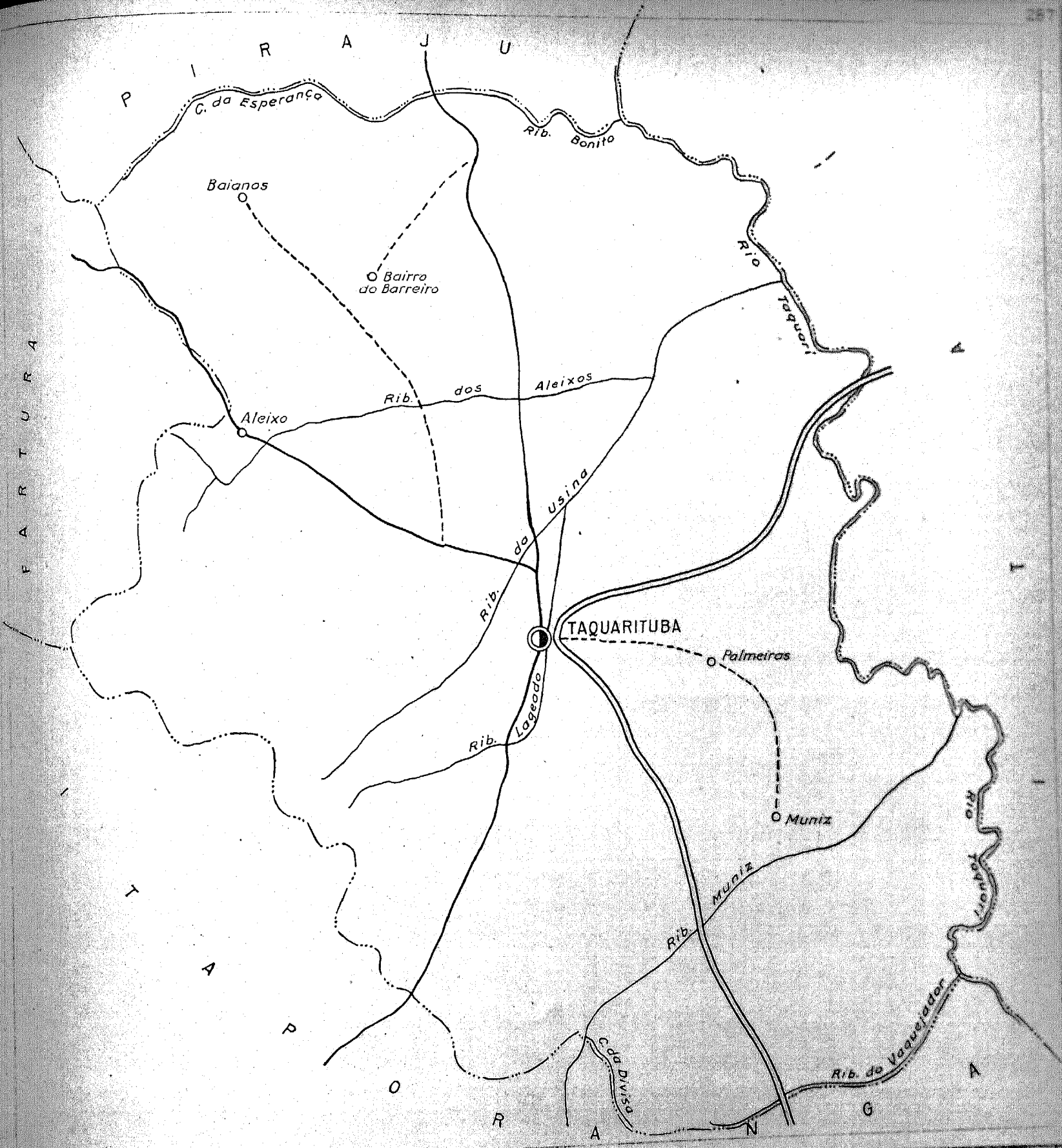
CARTOGRAMA dos TRANSPORTES E COMUNICAÇÕES

MUNICÍPIO DE TAQUARITINGA
ESTADO DE SÃO PAULO

ESC. GRÁFICA

INFORMAÇÕES DO MUNICÍPIO		COMPLEMENTARES DA SEDE MUNICIPAL	
População.....	36.299	População.....	36.299
Área em Km ² 1944-48...	722	Latitude..... S.....	21° 24' 43"
Densidade.....		Longitude W.G.....	48° 29' 53"
Ponto culminante.....		Altitude.....	


ORGANIZADO E EXECUTADO EM OUTUBRO DE 1948 PELO
INSTITUTO CARTOGRÁFICO CANABRAVA BARREIROS
RUA SENADOR DANTAS, 15-6º ANDAR-TEL. 42-6263-RIO DE JANEIRO



CONVENÇÕES

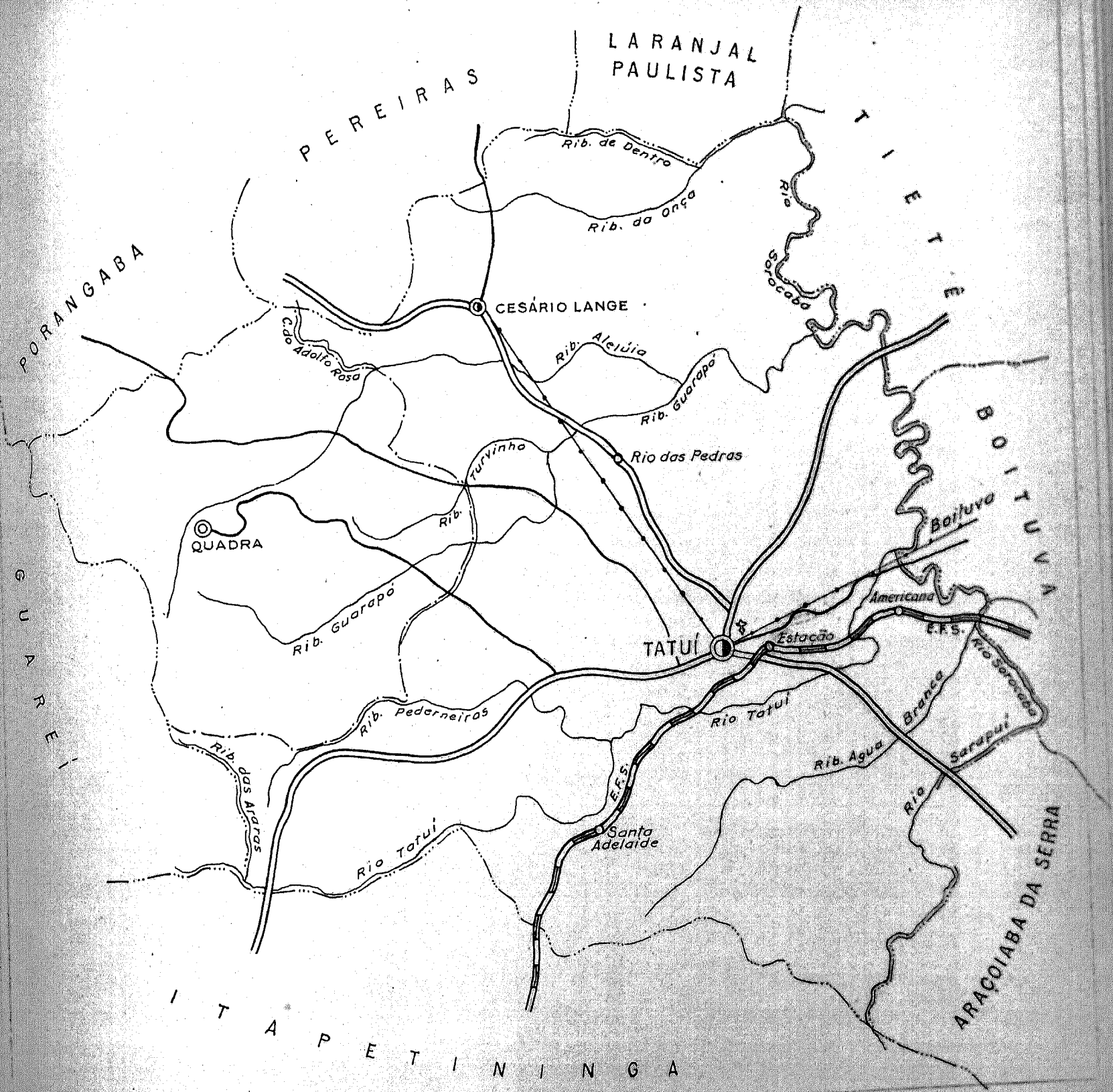
- CIDADE VILA Povoado Estação
- Com agência postal.....
- agência postal-telegráfica.....
- serviço rádio-telegráfico.....
- serviço rádio-telegráfico de Ferrovias.....
- Rede telegráfica.....
- Rede telefônica.....
- Ferrovias
- Bitola larga.....
- corrente.....
- estreita.....
- Rio e trecho navegável.....
- Porto para grandes embarcações.....
- pequenas embarcações.....
- Oceano, lago, lagoa e acude.....
- Aeroporto.....
- Campo de pouso.....
- Linha aérea regular.....
- Correio Aéreo Nacional.....
- Limites
- Internacional.....
- Intermunicipal.....
- Interestadual.....
- Interdistrital.....
- Estrada carroçavel.....
- Rodovias
- Federal.....
- Estadual.....
- Municipal.....

CARTOGRAMA DOS TRANSPORTES E COMUNICAÇÕES
MUNICÍPIO DE TAQUARITUBA
ESTADO DE SÃO PAULO



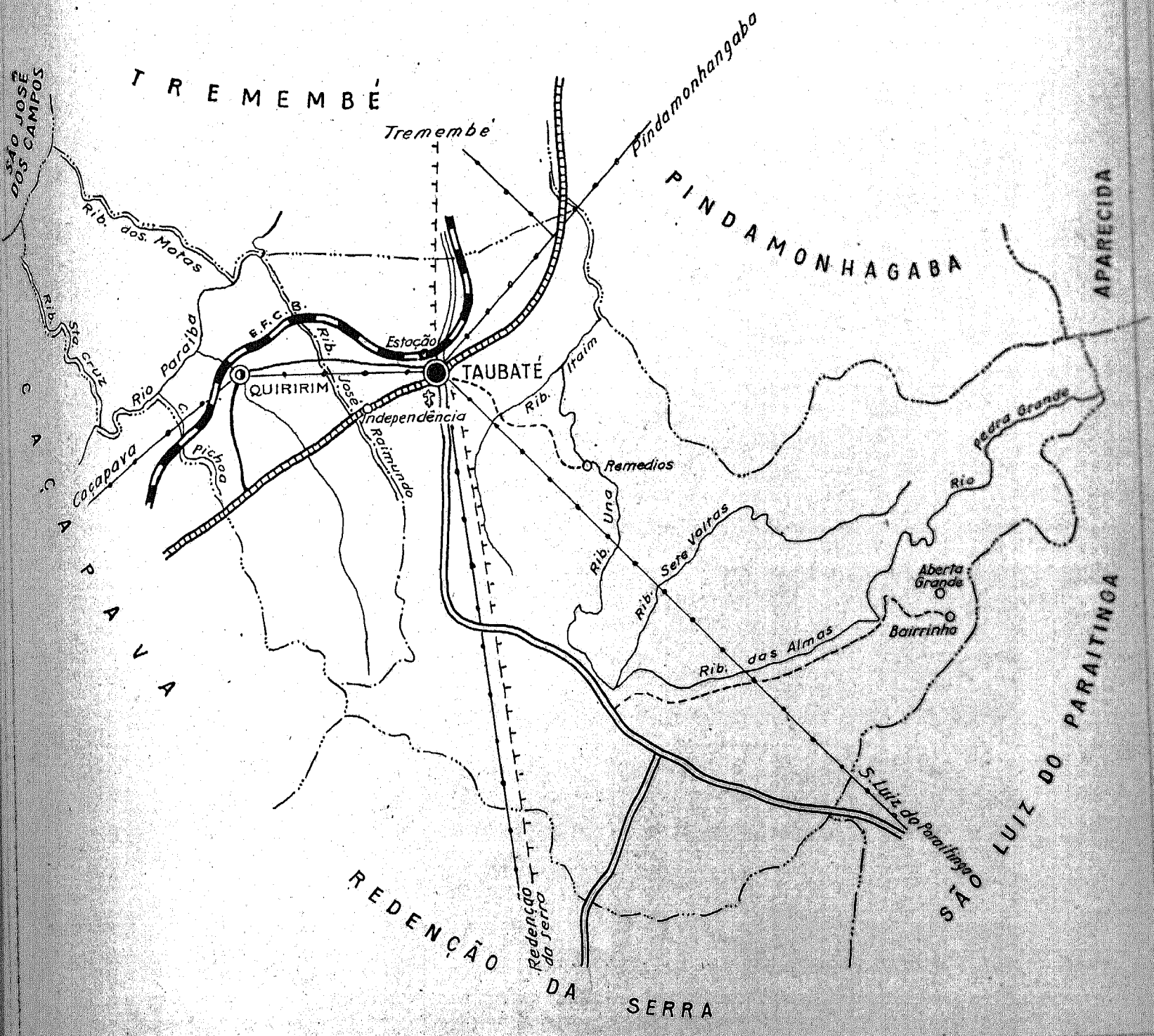
INFORMAÇÕES DO MUNICÍPIO		COMPLEMENTARES DA SEDE MUNICIPAL	
População.....	7.370	População.....	1
Área em Km ² 1944-48.....	362	Latitude..... S.....	23° 31' 53"
Densidade.....	1	Longitude W.G.....	49° 14' 41"
Ponto culminante.....	1	Altitude.....	1

ORGANIZADO E EXECUTADO EM OUTUBRO DE 1948 PELO
INSTITUTO CARTOGRÁFICO CANABRAVA BARREIROS
 RUA SENADOR DANTAS, 15-6º ANDAR-TEL. 42-6263-RIO DE JANEIRO



CONVENÇÕES		CARTOGRAMA DOS TRANSPORTES E COMUNICAÇÕES	
CIDADE	VILA	Povoado	EST. GRÁFICA
Com agência postal.....			INFORMAÇÕES DO MUNICÍPIO População..... 28 607 Área em Km ² 1944-48... 876 Densidade..... Ponto culminante.....
agência postal-telegráfica.....			
serviço rádio-telegráfico.....			
serviço rádio-telegráfico de Ferrovias.....			
Rede telegráfica.....			
Rede telefônica.....			
Ferrovias	Rodovias		
Bitola larga...	Federal.....		
corrente...	Estadual.....		
estreita...	Municipal.....		
Rio e trecho navegável.....			
Porto para grandes embarcações.....			
pequenas embarcações.....			
Oceano, lago, lagoa e açude.....			
Aeroporto.....	Linha aérea regular...		
Campo de pouso...	Correio Aéreo Nacional...		
Limites			
Internacional...	Intermunicipal...		
Interestadual...	Interdistrital...		
Estrada carroçável...			

ORGANIZADO E EXECUTADO EM OUTUBRO DE 1948 PELO
 INSTITUTO CARTOGRAFICO CANABRAVA BARREIROS
 RUA SENADOR DANTAS, 15-6º ANDAR-TEL. 42-6263-RIO DE JANEIRO

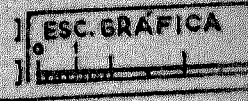


CONVENÇÕES

- | | | | | | | | |
|------------------------|---|--------------------------------|---|---------------------------|---|--|---|
| CIDADE | ● | VILA | ○ | Povoado | ○ | Estação | ● |
| Com agência postal | ○ | agência postal-telegráfica | ○ | serviço rádio-telegráfico | ○ | serviço rádio-telegráfico de Ferrovias | ○ |
| Rede telegráfica | — | Rede telefônica | — | Ferrovias | — | Rodovias | — |
| Bitola larga | — | corrente | — | estreita | — | Federal | — |
| | — | | — | | — | Estadual | — |
| | — | | — | | — | Municipal | — |
| Rio e trecho navegável | — | Porto para grandes embarcações | — | pequenas embarcações | — | Oceano, lago, lagoa e acude | — |
| Aeroporto | — | Linha aérea regular | — | Correio Aéreo Nacional | — | Limites | — |
| Campos de pouso | — | Internacional | — | Intermunicipal | — | Interestadual | — |
| | — | | — | | — | Interdistrital | — |
| | — | | — | | — | Estrada carroçavel | — |

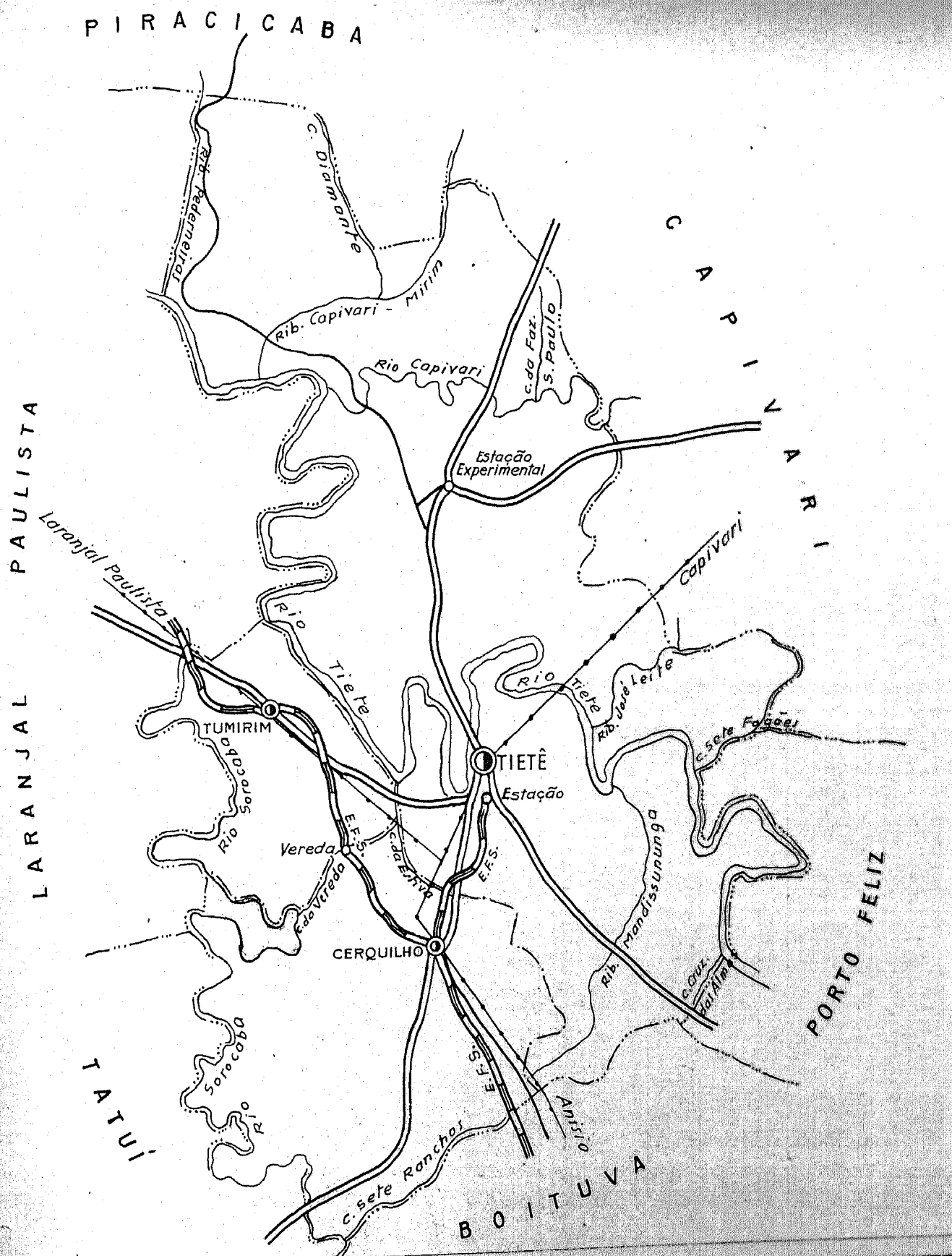
CARTOGRAMA DOS TRANSPORTES E COMUNICAÇÕES

MUNICÍPIO DE TAUBATÉ
ESTADO DE SÃO PAULO



INFORMAÇÕES DO MUNICÍPIO		COMPLEMENTARES DA SEDE MUNICIPAL	
População	44.913	População	—
Área em K ² 1944-48	572	Latitude	23° 01' 29"
Densidade	—	Longitude W.G.	45° 33' 30"
Ponto culminante	—	Altitude	—


ORGANIZADO E EXECUTADO EM OUTUBRO DE 1948 PELO
 INSTITUTO CARTOGRÁFICO CANABRAVA BARREIROS
 RUA SENADOR DANTAS, 15-6º ANDAR-TEL. 42-6263-RIO DE JANEIRO



CONVENÇÕES

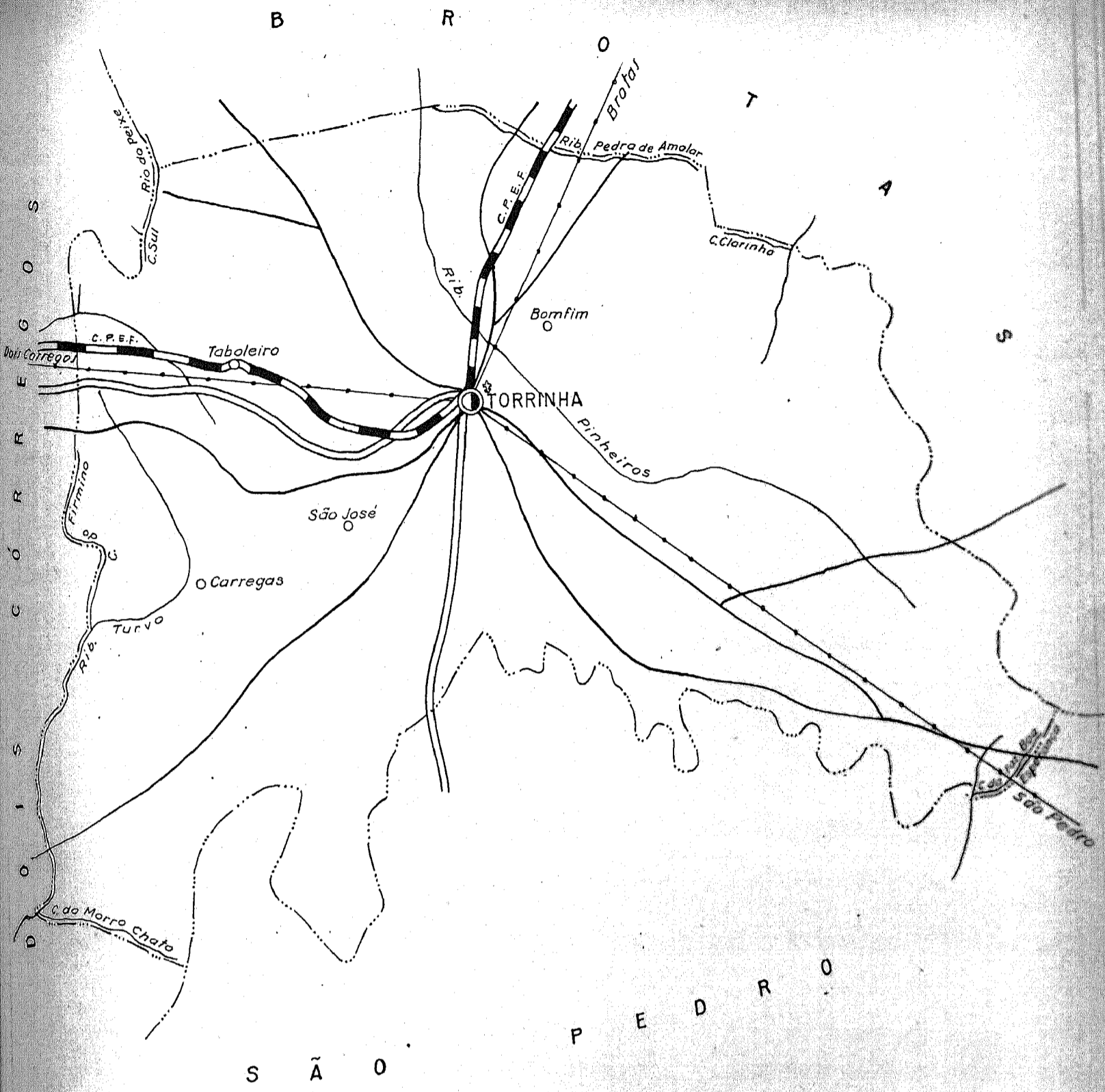
- CIDADE VILA Povoado Estação
- Com agência postal.....
- agência postal-telegráfica.....
- serviço rádio-telegráfico.....
- serviço rádio-telegráfico de Ferrovias.....
- Rede telegráfica.....
- Rede telefônica.....
- Ferrovias.....
- Rodovias.....
- Batalha larga.....
- corrente.....
- estreita.....
- Rio e trecho navegável.....
- Porto para grandes embarcações.....
- pequenas embarcações.....
- Oceano, lago, lagoa e acude.....
- Aeroporto.....
- Linha aérea regular.....
- Correio Aéreo Nacional.....
- Limites.....
- Internacional.....
- Intermunicipal.....
- Interestadual.....
- Interdistrital.....
- Estrada carroçável.....

CARTOGRAMA DOS TRANSPORTES E COMUNICAÇÕES
MUNICÍPIO DE TIETÊ
ESTADO DE SÃO PAULO



INFORMAÇÕES DO MUNICÍPIO		COMPLEMENTARES DA SEDE MUNICIPAL	
População.....	29.485	População.....	
Área em K ² 1944-48.....	536	Latitude..... S.....	23° 06' 54"
Densidade.....		Longitude W.G.....	47° 42' 48"
Ponto culminante.....		Altitude.....	

ORGANIZADO E EXECUTADO EM OUTUBRO DE 1948 PELO
INSTITUTO CARTOGRÁFICO CANABRAVA BARREIROS
 RUA SENADOR DANTAS, 15-6º ANDAR-TEL. 42-6263-RIO DE JANEIRO



CONVENÇÕES

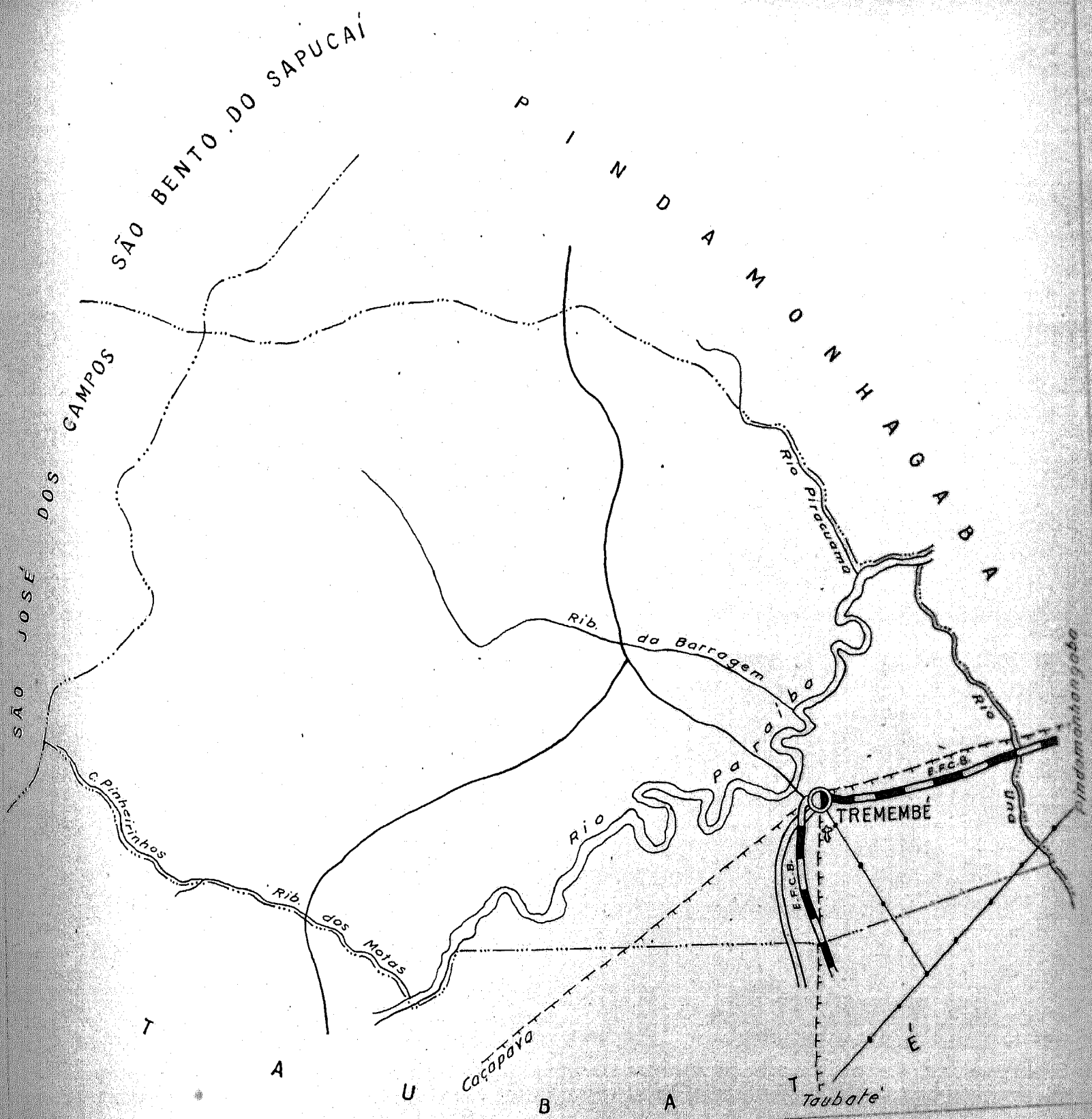
- CIDADE VILA Povoado Estação
- Com agência postal.....
- agência postal-telegráfica.....
- serviço rádio-telegráfico.....
- serviço rádio-telegráfico de Ferrovias.....
- Rede telegráfica.....
- Rede telefônica.....
- Ferrovias
 - Bitola larga.....
 - corrente.....
 - estreita.....
- Rodovias
 - Federal.....
 - Estadual.....
 - Municipal.....
- Rio e trecho navegável.....
- Ponto para grandes embarcações.....
- pequenas embarcações.....
- Oceano, lago, lagoa e acude.....
- Aeroporto.....
- Linha aérea regular.....
- Correio Aéreo Nacional.....
- Limites
 - Internacional.....
 - Intermunicipal.....
 - Interestadual.....
 - Interdistrital.....
 - Extrada carroçável.....

CARTOGRAMA DOS TRANSPORTES E COMUNICAÇÕES
 MUNICÍPIO DE TORRINHA
 ESTADO DE SÃO PAULO



INFORMAÇÕES DO MUNICÍPIO		INFORMAÇÕES COMPLEMENTARES DA SEDE MUNICIPAL	
População.....	7.478	População.....	7.478
Área em Km ² 1944-48.....	287	Latitude..... S.....	22° 25' 12"
Densidade.....		Longitude W.G.....	48° 10' 45"
Ponto culminante.....		Altitude.....	

ORGANIZADO E EXECUTADO EM OUTUBRO DE 1948 PELO
 INSTITUTO CARTOGRÁFICO CANABRAVA BARREIROS
 RUA SENADOR DANTAS, 15-6º ANDAR-TEL. 42-6263-RIO DE JANEIRO




CONVENÇÕES

- CIDADE VILA Povoado Estação
- Com agência postal.....
- agência postal-telegráfica.....
- serviço rádio-telegráfico.....
- serviço rádio-telegráfico de Ferrovias.....
- Rede telegráfica.....
- Rede telefônica.....
- Ferrovias.....
- Rodovias.....
- Bilota larga.....
- corrente.....
- estreita.....
- Rio a trecho navegável.....
- Pôrto para grandes embarcações.....
- pequenas embarcações.....
- Oceano, lago, lagoa e açude.....
- Aeroporto.....
- Linha aérea regular.....
- Correio Aéreo Nacional.....
- Limites.....
- Internacional.....
- Intermunicipal.....
- Interestadual.....
- Interdistrital.....
- Estrada carroçável.....

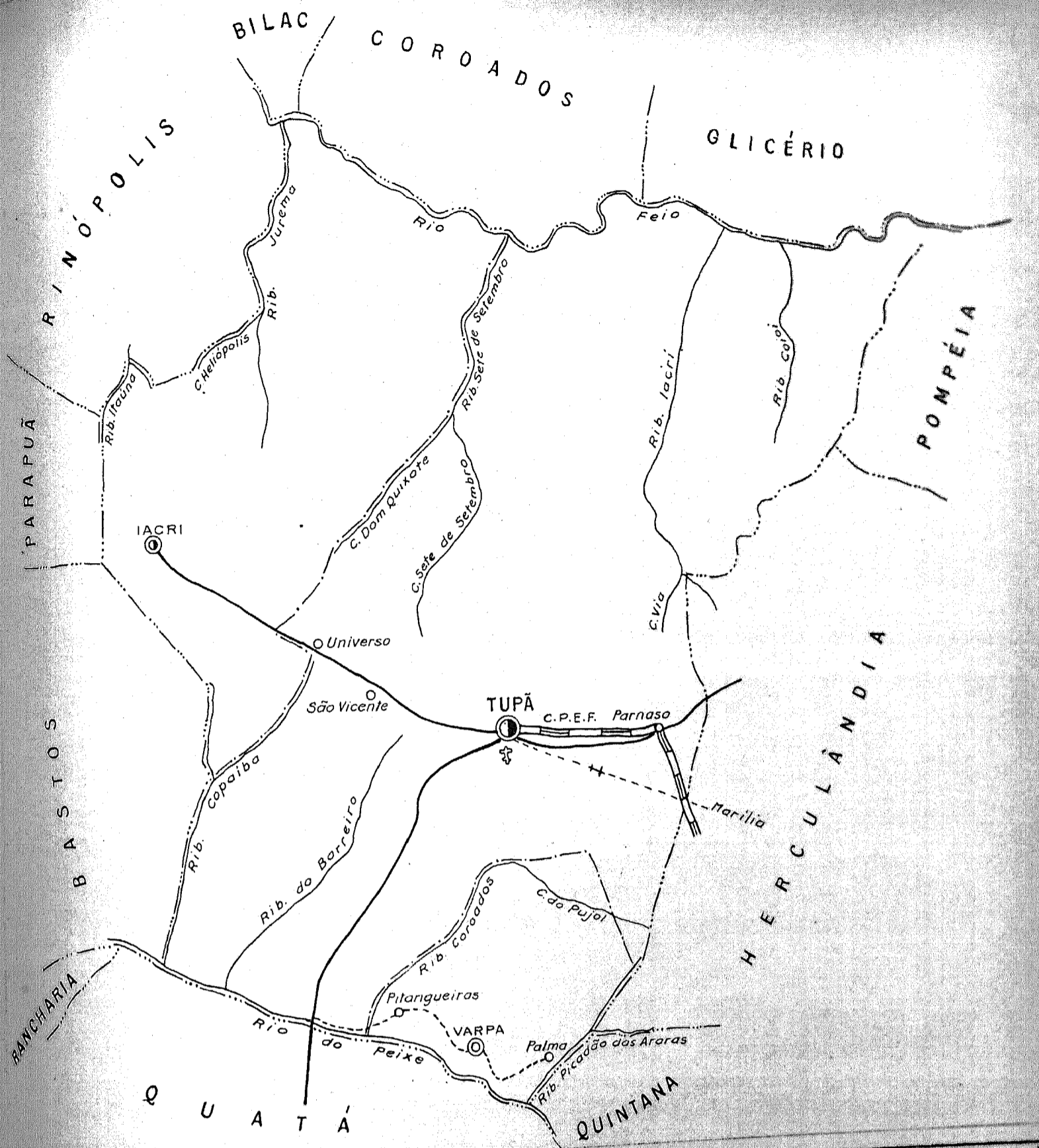
CARTOGRAMA DOS TRANSPORTES E COMUNICAÇÕES

MUNICÍPIO DE TREMEMBÉ
ESTADO DE SÃO PAULO



INFORMAÇÕES DO MUNICÍPIO		COMPLEMENTARES DA SEDE MUNICIPAL	
População.....	7.440	População.....	
Área em Km ² 1944-48.....	175	Latitude..... S.....	22° 57' 44"
Densidade.....		Longitude W.G.....	45° 33' 16"
Ponto culminante.....		Altitude.....	

ORGANIZADO E EXECUTADO EM OUTUBRO DE 1948 PELO
 INSTITUTO CARTOGRAFICO CANABRAVA BARREIROS
 RUA SENADOR DANTAS, 15-6º ANDAR-TEL. 42-6263-RIO DE JANEIRO



CONVENÇÕES

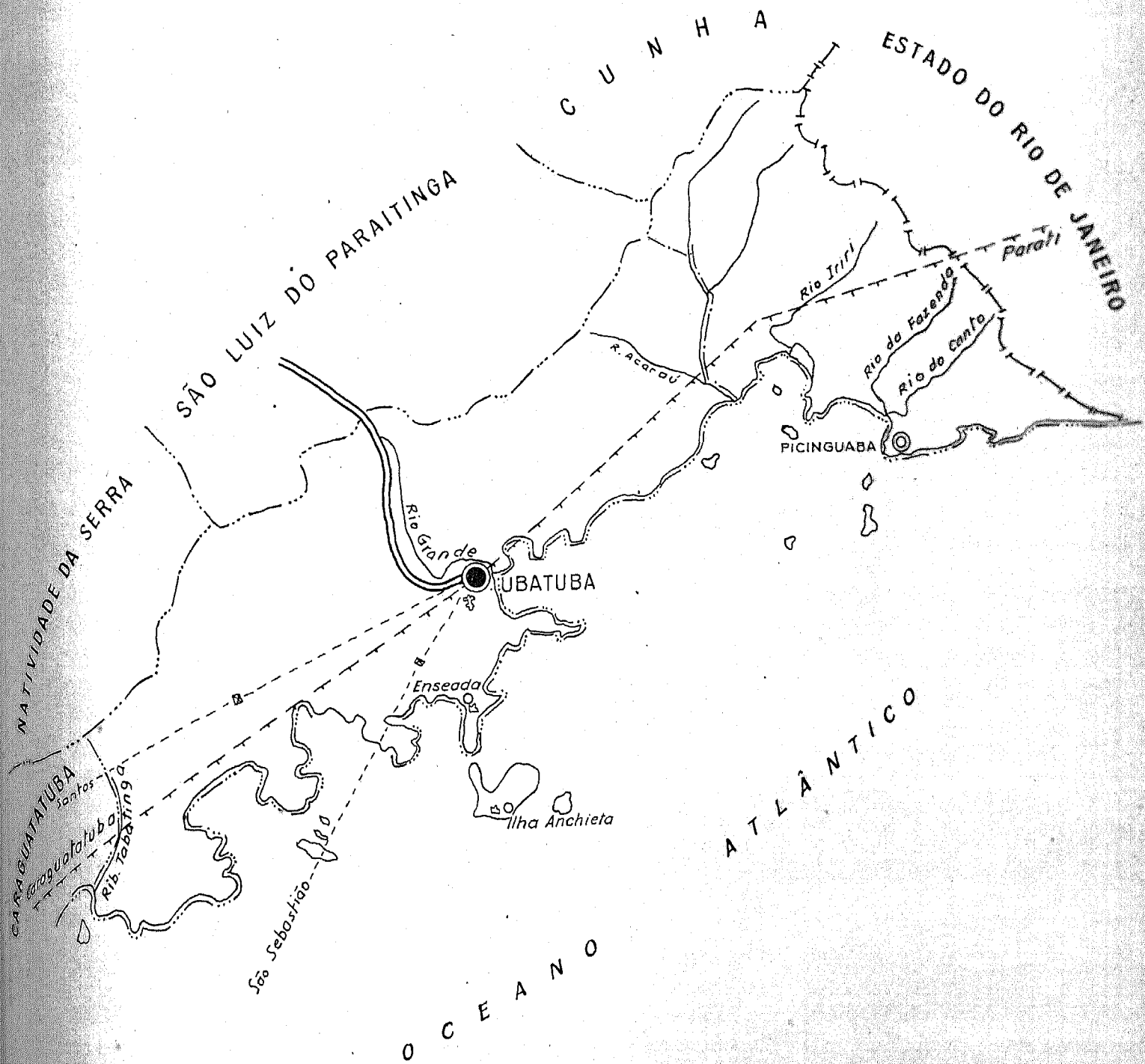
- CIDADE (●) VILA (○) Povoado (◦) Estação (⊙)
- Com agência postal.....
- agência postal-telegráfica.....
- serviço rádio-telegráfico.....
- serviço rádio-telegráfico de Ferrovias.....
- Rede telegráfica.....
- Rede telefônica.....
- Ferrovias.....
- Rodovias.....
- Bitola larga..... Federal.....
- corrente..... Estadual.....
- estreita..... Municipal.....
- Rio e trecho navegável.....
- Ponto para grandes embarcações.....
- pequenas embarcações.....
- Oceano, lago, lagoa e acude.....
- Aeroporto..... Linha aérea regular.....
- Campo de pouso..... Correio Aéreo Nacional.....
- Limites.....
- Internacional..... Intermunicipal.....
- Interestadual..... Interdistrital.....
- Entrada carroçavel.....

CARTOGRAMA DOS TRANSPORTES E COMUNICAÇÕES
MUNICÍPIO DE TUPÃ
ESTADO DE SÃO PAULO

ESC. GRÁFICA

INFORMAÇÕES DO MUNICÍPIO		COMPLEMENTARES DA SEDE MUNICIPAL	
População.....	45.936	População.....	1
Área em K ² 1944-48...	1.346	Latitude..... S.....	21° 56' 00"
Densidade.....		Longitude W.G.....	50° 30' 47"
Ponto culminante.....		Altitude.....	1

ORGANIZADO E EXECUTADO EM OUTUBRO DE 1948 PELO
 INSTITUTO CARTOGRAFICO CANABRAVA BARREIROS
 RUA SENADOR DANTAS, 15-6º ANDAR-TEL. 42-6263-RIO DE JANEIRO



CONVENÇÕES

- | | | | | | | | |
|---------------------------------|-----------|----------------------------|-----------|-----------------------------|-----------|--|-----------|
| CIDADE | ● | VILA | ○ | Povoado | ○ | Estação | ■ |
| Agência postal | ○ | Agência postal-telegráfica | ● | Serviço rádio-telegráfico | ⊗ | Serviço rádio-telegráfico de Ferrovias | ⊙ |
| Rede telegráfica | — — — — — | Rede telefônica | — — — — — | Ferrovias | — — — — — | Rodovias | — — — — — |
| Alta largura | — — — — — | corrente | — — — — — | estreito | — — — — — | Rio trecho navegável | — — — — — |
| Aberto para grandes embarcações | — — — — — | pequenas embarcações | — — — — — | Oceano, lago, lagoa e acude | — — — — — | Aeroporto | — — — — — |
| Campos de pouso | — — — — — | Linhas aéreas regulares | — — — — — | Correio Aéreo Nacional | — — — — — | Limites | — — — — — |
| Internacional | — — — — — | Intermunicipal | — — — — — | Interestadual | — — — — — | Entrada carroçável | — — — — — |

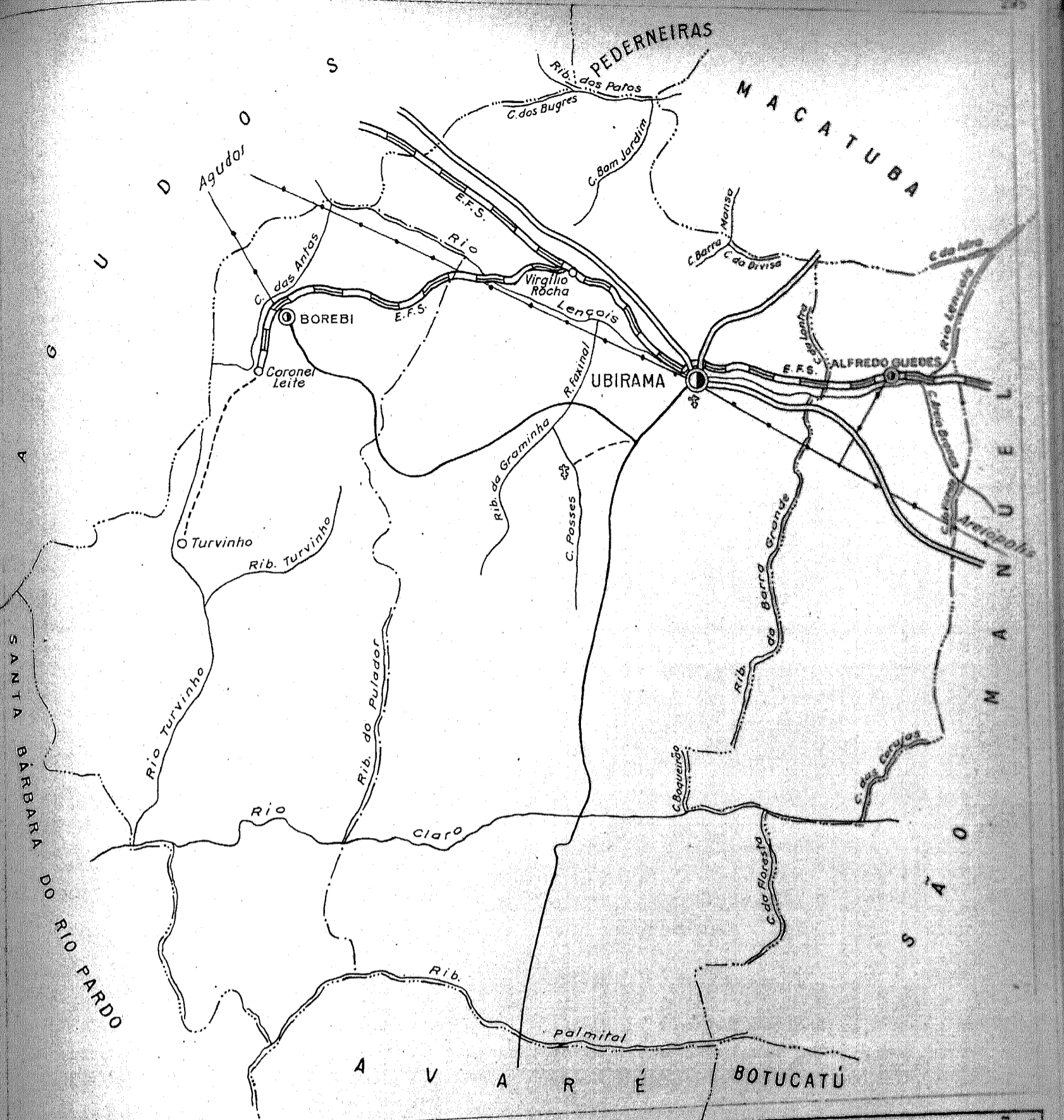
CARTOGRAMA DOS TRANSPORTES E COMUNICAÇÕES

MUNICÍPIO DE UBATUBA
ESTADO DE SÃO PAULO

ESC. GRÁFICA

INFORMAÇÕES DO MUNICÍPIO		COMPLEMENTARES DA SEDE MUNICIPAL	
População	7.909	População	7.909
Área em Km ² 1944-48	652	Latitude	23° 26' 13"
Densidade		Longitude W.G.	45° 04' 08"
Ponto culminante		Altitude	

ORGANIZADO E EXECUTADO EM OUTUBRO DE 1948 PELO
INSTITUTO CARTOGRÁFICO CANABRAVA BARREIROS
RUA SENADOR DANTAS, 15-6º ANDAR-TEL. 42-6263-RIO DE JANEIRO



CONVENÇÕES

- CIDADE VILA Povoado Estação
- Com agência postal.....
- agência postal-telegráfica.....
- serviço rádio-telegráfico.....
- serviço rádio-telegráfico de Ferrovias.....
- Rede telegráfica.....
- Rede telefônica.....
- Ferrovias.....
- Rodovias.....
- Bitola larga..... Federal.....
- corrente..... Estadual.....
- estreita..... Municipal.....
- Rio e trecho navegável.....
- Porto para grandes embarcações.....
- pequenas embarcações.....
- Oceano, lago, lagoa e acude.....
- Aeroporto..... Linha aérea regular.....
- Campo de pouso..... Correio Aéreo Nacional.....
- Limites
- Internacional..... Intermunicipal.....
- Interestadual..... Interdistrital.....
- Estrada carroçável.....

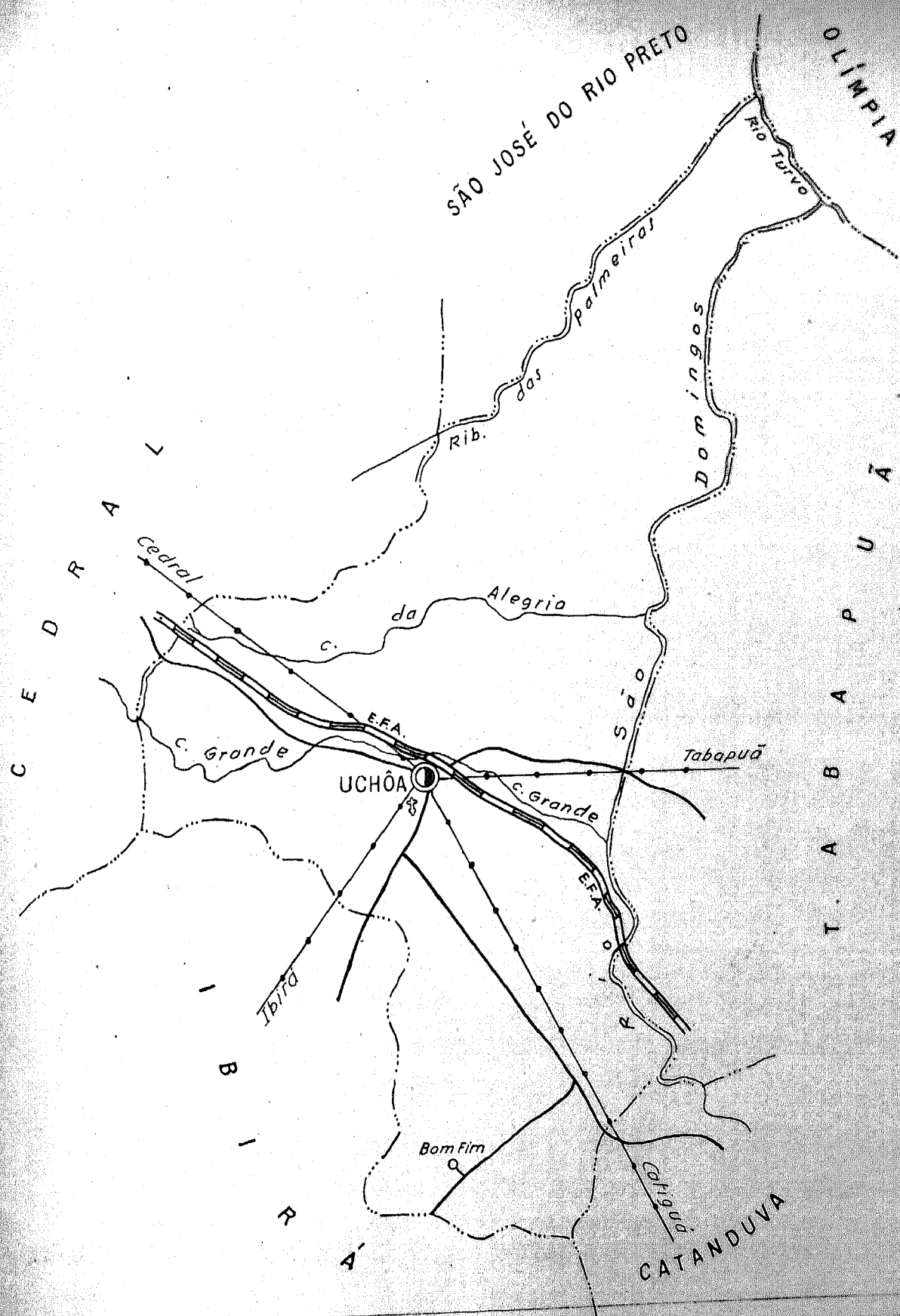
CARTOGRAMA dos TRANSPORTES E COMUNICAÇÕES

MUNICÍPIO DE UBIRAMA
ESTADO DE SÃO PAULO



INFORMAÇÕES DO MUNICÍPIO		COMPLEMENTARES DA SEDE MUNICIPAL	
população.....	15.483	População.....	
Área em Km ² 1944-48.....	1.202	Latitude..... S.....	22° 36' 30"
Densidade.....		Longitude W.G.....	48° 49' 00"
Ponto culminante.....		Altitude.....	

ORGANIZADO E EXECUTADO EM OUTUBRO DE 1948 PELO
 INSTITUTO CARTOGRÁFICO CANABRAVA BARREIROS
 RUA SENADOR DANTAS, 15-6º ANDAR-TEL. 42-6263-RIO DE JANEIRO



CONVENÇÕES

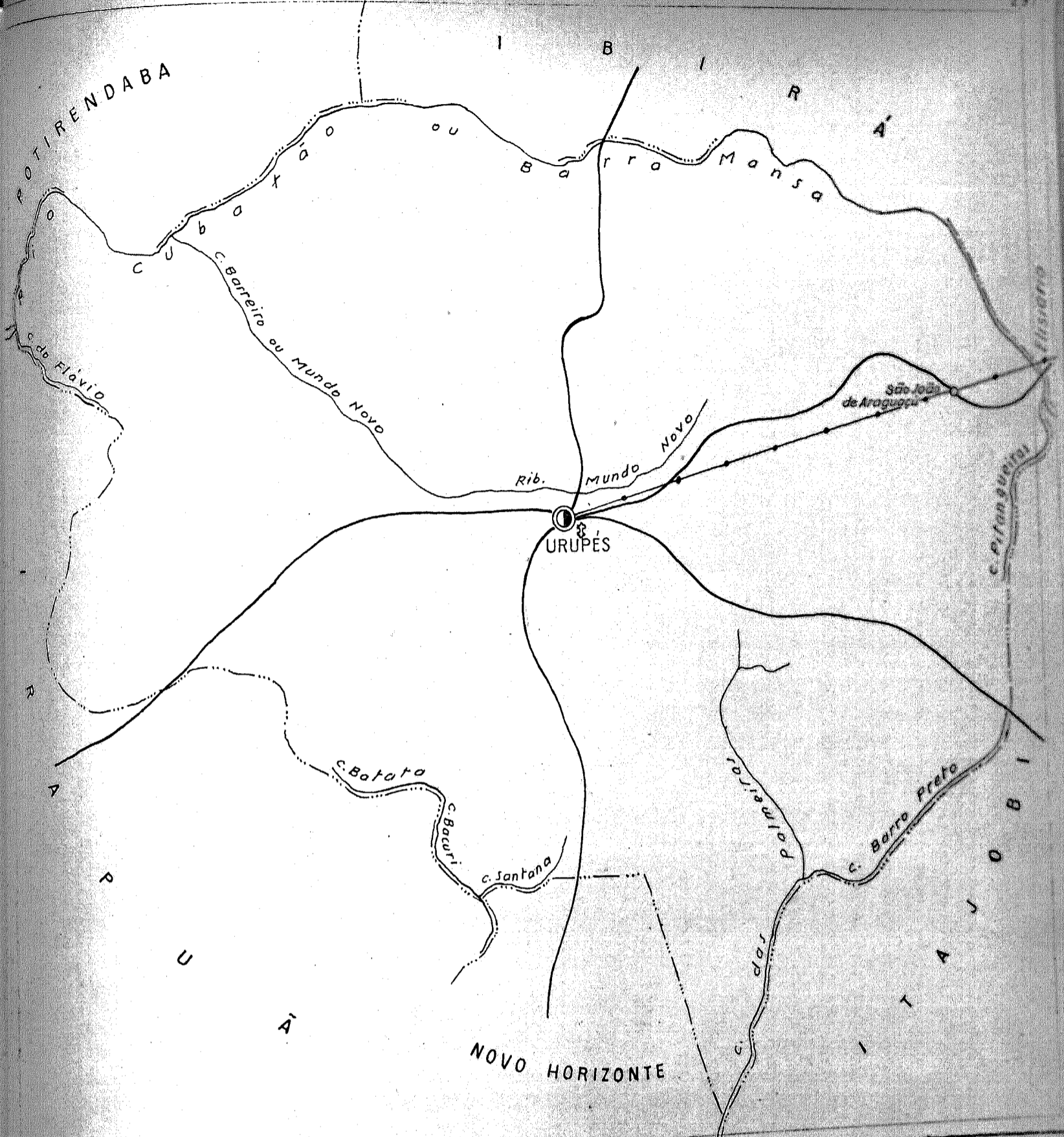
- | | | | | | | | |
|--------------------------------|---|----------------------------|---|-----------------------------|---|--|---|
| CIDADE | ● | VILA | ○ | Povoado | ○ | Estação | ■ |
| Com agência postal | ○ | agência postal-telegráfica | ○ | serviço rádio-telegráfico | ○ | serviço rádio-telegráfico de Ferrovias | ○ |
| Rede telegráfica | — | Rede telefônica | — | Ferrovias | — | Rodovias | — |
| Bitola larga | — | corrente | — | estreita | — | Rio e trecho navegável | — |
| Porto para grandes embarcações | ■ | pequenas embarcações | ■ | Oceano, lago, lagoa e açude | ■ | Aeroporto | ■ |
| Campos de pouso | ■ | Linhas aéreas regulares | — | Correio Aéreo Nacional | — | Limites | — |
| Limites Internacionais | — | Intermunicipais | — | Interestaduais | — | Interdistritais | — |
| Estrada carroçável | — | | | | | | |

CARTOGRAMA DOS TRANSPORTES E COMUNICAÇÕES
 MUNICIPIO DE UCHÔA
 ESTADO DE SÃO PAULO



INFORMAÇÕES DO MUNICIPIO		COMPLEMENTARES DA SEDE MUNICIPAL	
População	12.858	População	12.858
Área em Km ² 1944-48	242	Latitude	20° 57' 30"
Densidade		Longitude W.G.	49° 30' 00"
Ponto culminante		Altitude	


ORGANIZADO E EXECUTADO EM OUTUBRO DE 1948 PELO
 INSTITUTO CARTOGRAFICO CANABRAVA BARREIROS
 RUA SENADOR DANTAS, 15-6º ANDAR - TEL. 42-6263 - RIO DE JANEIRO



CONVENÇÕES

- CIDADE VILA Povoado Estação
- Com agência postal.....
- Com agência postal-telegráfica.....
- Com serviço rádio-telegráfico.....
- Com serviço rádio-telegráfico de Ferrovias.....
- Rede telegráfica.....
- Rede telefônica.....
- Ferrovias.....
- Bilota larga..... Federal.....
- " corrente..... Estadual.....
- " estreita..... Municipal.....
- Rio e trecho navegavel.....
- Ponto para grandes embarcações.....
- " pequenas embarcações.....
- Oceano, lago, lagoa e acude.....
- Aeroporto..... Linha aérea regular.....
- Campo de pouso..... Correio Aéreo Nacional.....
- Limites
- Internacional..... Intermunicipal.....
- Interestadual..... Interdistrital.....
- Estrada carroçavel.....

CARTOGRAMA DOS TRANSPORTES E COMUNICAÇÕES
MUNICÍPIO DE URUPÊS
ESTADO DE SÃO PAULO



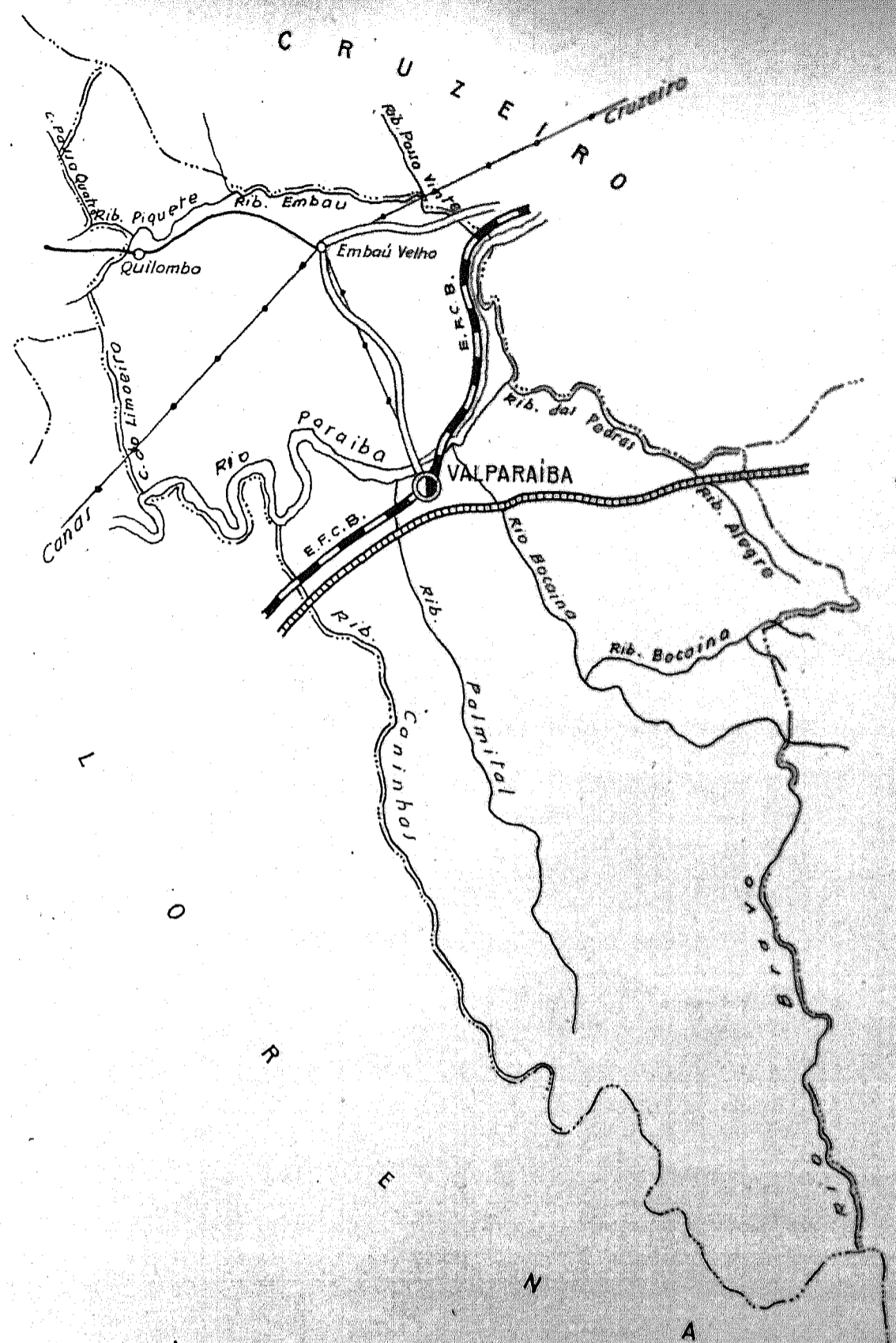
INFORMAÇÕES DO MUNICÍPIO		COMPLEMENTARES DA SEDE MUNICIPAL	
População.....	16.306	População.....	
Área em K ² 1944-48.....	260	Latitude..... S.....	21° 09' 30"
Densidade.....		Longitude W.G.....	49° 17' 00"
Ponto culminante.....		Altitude.....	

ORGANIZADO E EXECUTADO EM OUTUBRO DE 1948 PELO
INSTITUTO CARTOGRÁFICO CANABRAVA BARREIROS
RUA SENADOR DANTAS, 15-6º ANDAR-TEL. 42-6263-RIO DE JANEIRO

PIQUETE

C R U Z E I R O


S A R A S I L V E I R A



CONVENÇÕES

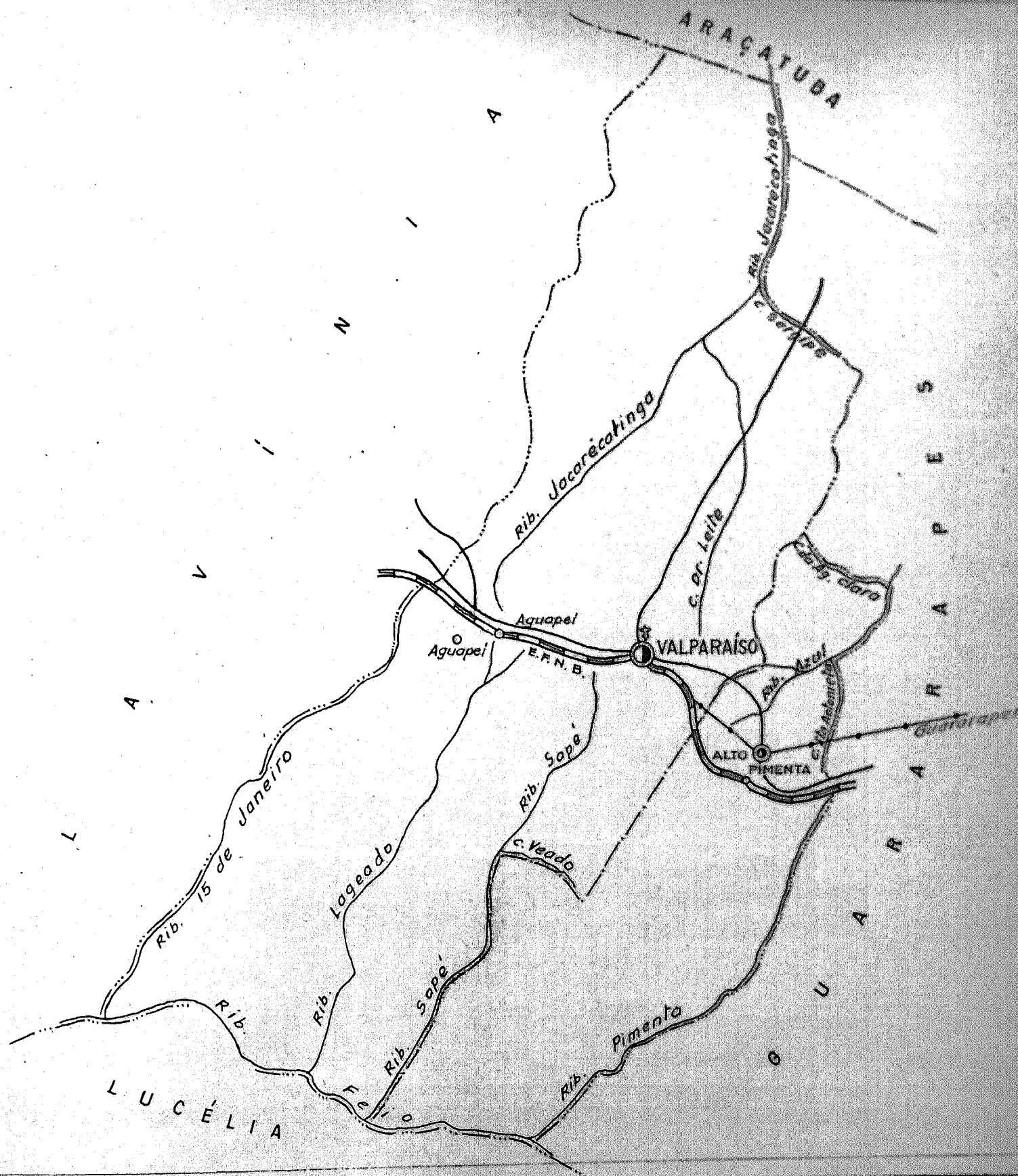
- | | | | | | | | |
|---|-----------|-----------------------------|-----------|---------|---|---------|---|
| CIDADE | ● | VILA | ○ | Povoado | ○ | Estação | ○ |
| Com agência postal..... | ● | ● | ○ | ○ | ○ | ○ | ○ |
| " agência postal-telegráfica..... | ● | ● | ○ | ○ | ○ | ○ | ○ |
| " serviço rádio-telegráfico..... | ● | ● | ○ | ○ | ○ | ○ | ○ |
| " serviço rádio-telegráfico de Ferrovias..... | ● | ● | ○ | ○ | ○ | ○ | ○ |
| Rêde telegráfica..... | —+—+—+—+— | | | | | | |
| Rêde telefônica..... | —•—•—•—•— | | | | | | |
| Ferrovias | | Rodovias | | | | | |
| Bitola larga..... | —+—+—+—+— | Federal..... | —+—+—+—+— | | | | |
| " corrente..... | —+—+—+—+— | Estadual..... | —+—+—+—+— | | | | |
| " estreita..... | —+—+—+—+— | Municipal..... | —+—+—+—+— | | | | |
| Rio e trecho navegavel..... | —~—~—~—~— | | | | | | |
| Porto para grandes embarcações..... | —■—■—■—■— | | | | | | |
| " pequenas embarcações..... | —■—■—■—■— | | | | | | |
| Oceano, lago, lagoa e acude..... | —■—■—■—■— | | | | | | |
| Aeroporto..... | —■—■—■—■— | Linha aérea regular..... | —■—■—■—■— | | | | |
| Campo de pouso..... | —■—■—■—■— | Correio Aéreo Nacional..... | —■—■—■—■— | | | | |
| Limites | | | | | | | |
| Internacional..... | —+—+—+—+— | Intermunicipal..... | —+—+—+—+— | | | | |
| Interestadual..... | —+—+—+—+— | Interdistrital..... | —+—+—+—+— | | | | |
| Estrada carroçavel..... | —+—+—+—+— | | | | | | |

CARTOGRAMA DOS TRANSPORTES E COMUNICAÇÕES
MUNICIPIO DE VALPARAÍBA
ESTADO DE SÃO PAULO



INFORMAÇÕES DO MUNICIPIO		COMPLEMENTARES DA SEDE MUNICIPAL	
População.....	9.888	População.....
Área em K ² 1944-48.....	210	Latitude..... S.....	22° 39' 44"
Densidade.....	Longitude W.G.....	45° 00' 33"
Ponto culminante.....	Altitude.....

ORGANIZADO E EXECUTADO EM OUTUBRO DE 1948 PELO
INSTITUTO CARTOGRAFICO CANABRAVA BARREIROS
RUA SENADOR DANTAS, 15-6º ANDAR-TEL. 42-6263-RIO DE JANEIRO



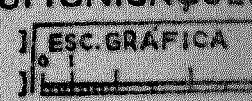
CONVENÇÕES

- CIDADE VILA Povoado Estação
- Com agência postal.....
- agência postal-telegráfica.....
- serviço rádio-telegráfico.....
- serviço rádio-telegráfico de Ferrovias.....
- Rede telegráfica.....
- Rede telefônica.....
- Ferrovias
- Bitola larga.....
- corrente.....
- estreita.....
- Rio e trecho navegável.....
- Porto para grandes embarcações.....
- pequenas embarcações.....
- Oceano, lago, lagoa e acude.....
- Aeroporto.....
- Linha aérea regular.....
- Correio Aéreo Nacional.....
- Campos de pouso.....
- Limites
- Internacional.....
- Intermunicipal.....
- Interestadual.....
- Interdistrital.....
- Estada carroçavel.....

CARTOGRAMA DOS TRANSPORTES E COMUNICAÇÕES

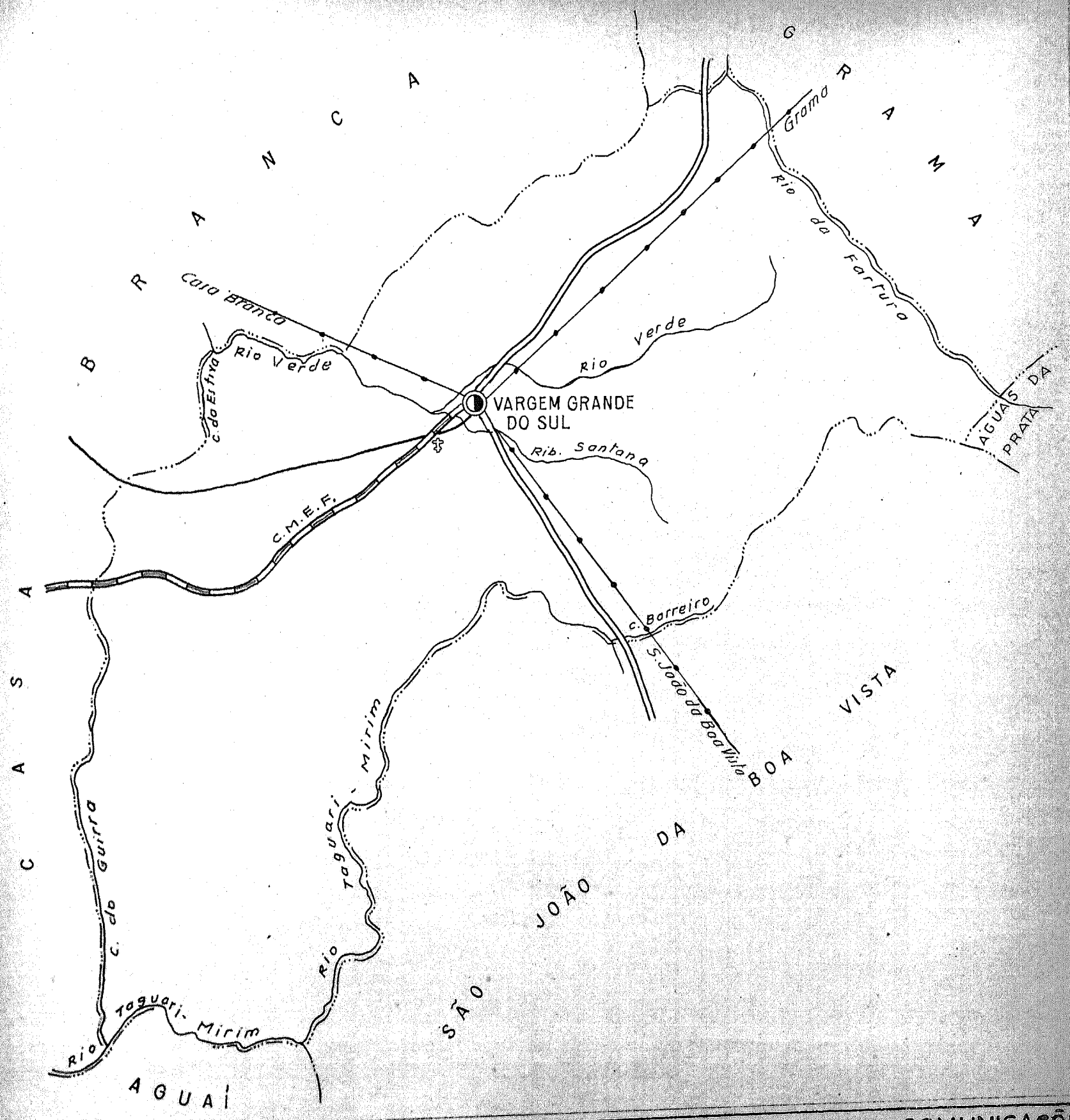
MUNICÍPIO DE VALPARAÍSO

ESTADO DE SÃO PAULO



INFORMAÇÕES DO MUNICÍPIO		COMPLEMENTARES DA SEDE MUNICIPAL	
População.....	28.873	População.....	
Área em Km ² 1944-48.....	1.026	Latitude.....	21° 13' 26"
Densidade.....		Longitude W.G.....	50° 51' 40"
Ponto culminante.....		Altitude.....	

ORGANIZADO E EXECUTADO EM OUTUBRO DE 1948 PELO
 INSTITUTO CARTOGRÁFICO CANABRAVA BARREIROS
 RUA SENADOR DANTAS, 15-6º ANDAR-TEL. 42-6263-RIO DE JANEIRO



CONVENÇÕES

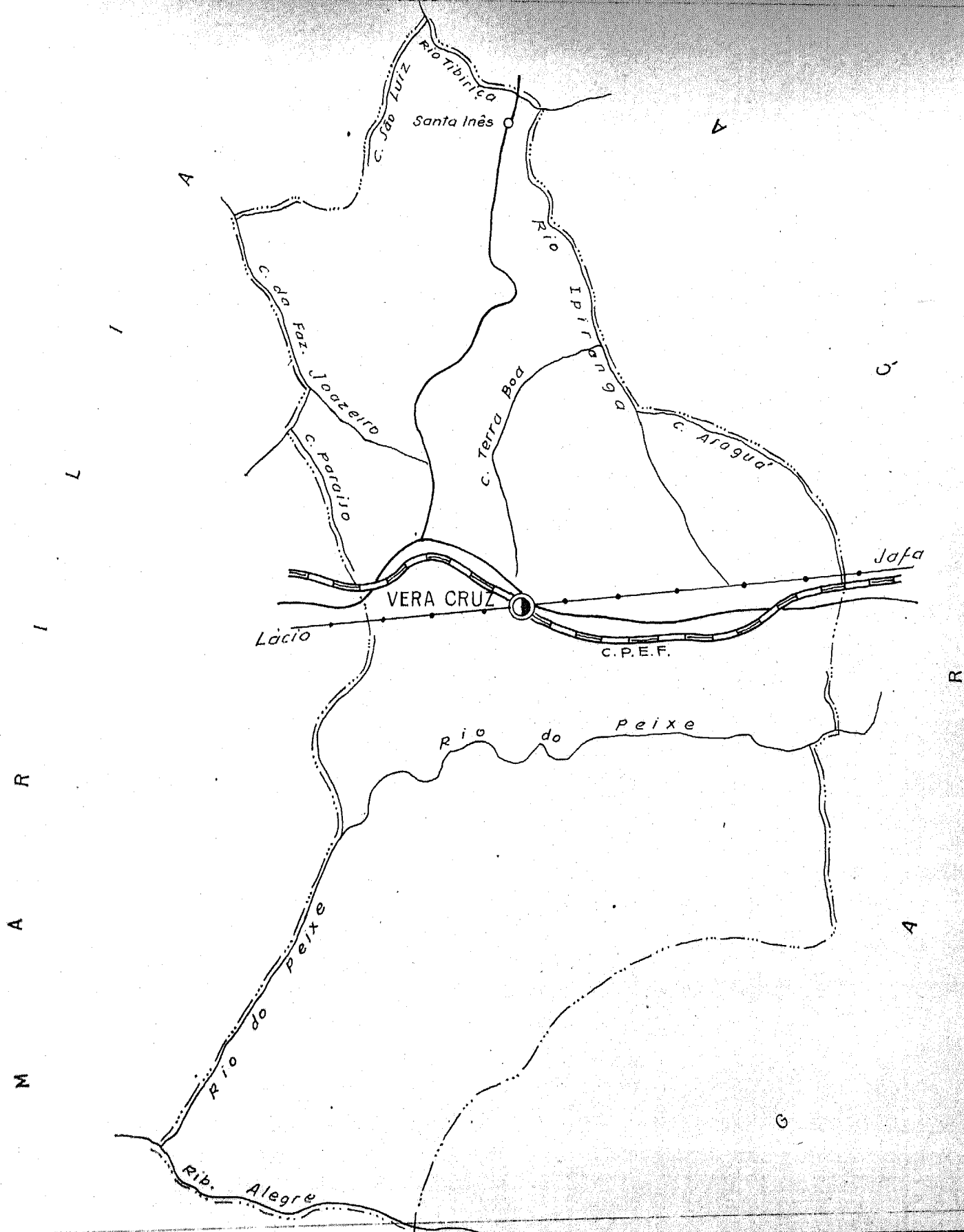
- CIDADE VILA Povoado Estação
- Com agência postal.....
- " agência postal-telegráfica.....
- " serviço rádio-telegráfico.....
- " serviço rádio-telegráfico de Ferrovias.....
- Rede telegráfica.....
- Rede telefônica.....
- Ferrovias Rodovias
- Bitola larga..... Federal.....
- " corrente..... Estadual.....
- " estreita..... Municipal.....
- Rio e trecho navegavel.....
- Porto para grandes embarcações.....
- " pequenas embarcações.....
- Oceano, lago, lagoa e acude.....
- Aeroporto..... Linha aérea regular.....
- Campo de pouso..... Correio Aéreo Nacional.....
- Limites
- Internacional..... Intermunicipal.....
- Interestadual..... Interdistrital.....
- Estrada carroçavel.....

CARTOGRAMA DOS TRANSPORTES E COMUNICAÇÕES
 MUNICÍPIO DE VARGEM GRANDE DO SUL
 ESTADO DE SÃO PAULO



INFORMAÇÕES DO MUNICÍPIO		COMPLEMENTARES DA SEDE MUNICIPAL	
População.....	12.102	População.....	
Área em K ² 1944-48.....	269	Latitude.....	S 21° 50' 00"
Densidade.....		Longitude W.G.....	46° 51' 00"
Ponto culminante.....		Altitude.....	

ORGANIZADO E EXECUTADO EM OUTUBRO DE 1948 PELO
 INSTITUTO CARTOGRAFICO CANABRAVA BARREIROS
 RUA SENADOR DANTAS, 15-6º ANDAR-TEL. 42-6263-RIO DE JANEIRO



CONVENÇÕES

- | | | | | | | | |
|---|-----------|-----------------------------|-----------|---------|---|---------|---|
| CIDADE | ● | VILA | ○ | Povoado | ○ | Estação | ■ |
| Com agência postal..... | ● | | ○ | | ○ | | ■ |
| agência postal-telegráfica..... | ● | | ○ | | ○ | | ■ |
| serviço rádio-telegráfico..... | ● | | ○ | | ○ | | ■ |
| serviço rádio-telegráfico de Ferrovias..... | ● | | ○ | | ○ | | ■ |
| Rede telegráfica..... | —+—+—+—+— | | | | | | |
| Rede telefônica..... | —•—•—•—•— | | | | | | |
| Ferrovias | | Rodovias | | | | | |
| Bitola larga..... | —+—+—+—+— | Federal..... | —+—+—+—+— | | | | |
| corrente..... | —+—+—+—+— | Estadual..... | —+—+—+—+— | | | | |
| estreita..... | —+—+—+—+— | Municipal..... | —+—+—+—+— | | | | |
| Rio e trecho navegavel..... | —~—~—~—~— | | | | | | |
| Porto para grandes embarcações..... | —■—■—■—■— | | | | | | |
| pequenas embarcações..... | —▲—▲—▲—▲— | | | | | | |
| Oceano, lago, lagoa e acude..... | —■—■—■—■— | | | | | | |
| Aeroporto..... | —✈—✈—✈—✈— | Linha aérea regular..... | —✈—✈—✈—✈— | | | | |
| Campo de pouso..... | —✈—✈—✈—✈— | Correio Aéreo Nacional..... | —✈—✈—✈—✈— | | | | |
| Limites | | | | | | | |
| Internacional..... | —+—+—+—+— | Intermunicipal..... | —+—+—+—+— | | | | |
| Interestadual..... | —+—+—+—+— | Interdistrital..... | —+—+—+—+— | | | | |
| Estrada carroçavel..... | —+—+—+—+— | | | | | | |

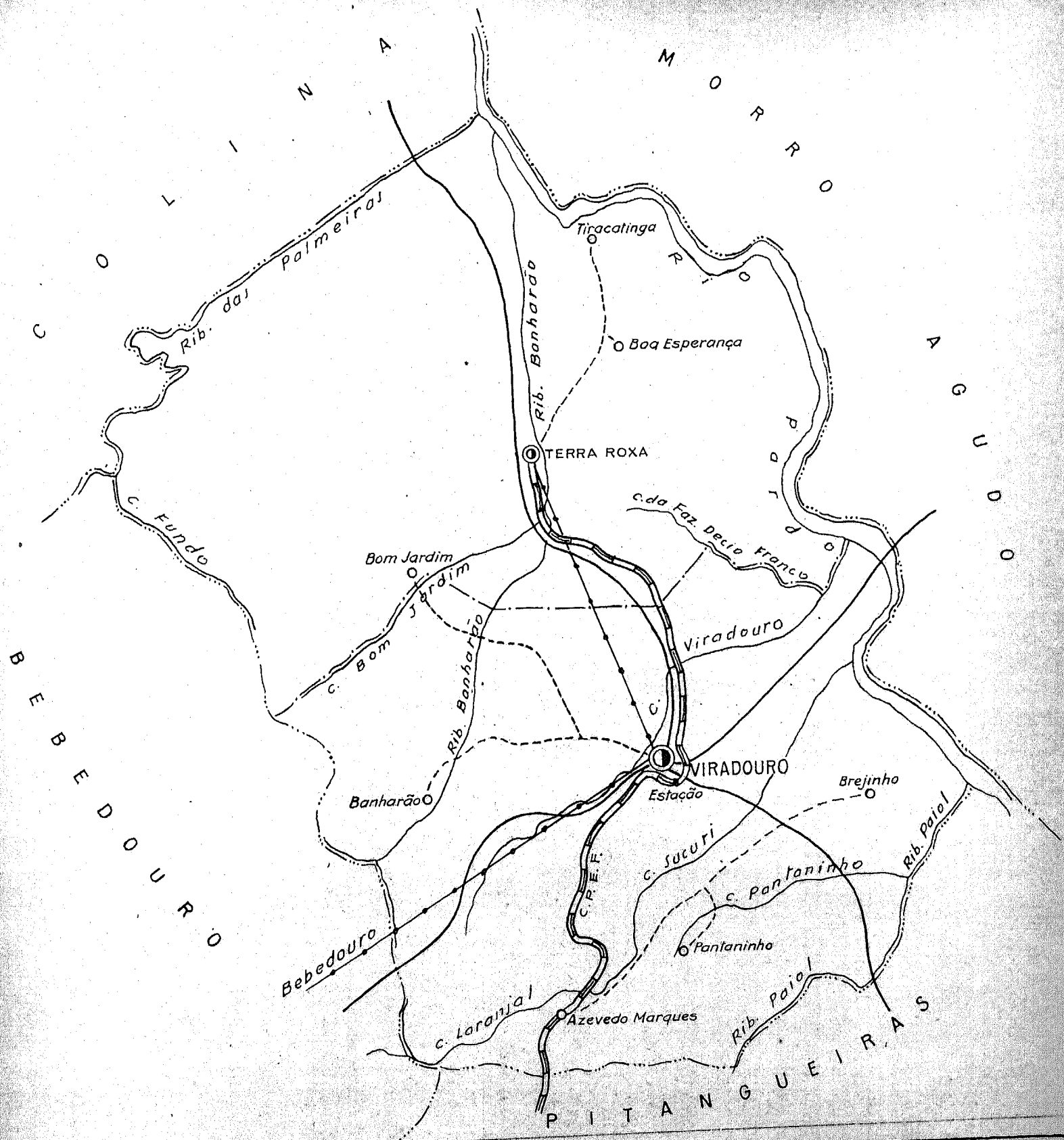
CARTOGRAMA DOS TRANSPORTES E COMUNICAÇÕES

MUNICÍPIO DE VERA CRUZ
ESTADO DE SÃO PAULO



INFORMAÇÕES DO MUNICÍPIO		INFORMAÇÕES DA SEDE MUNICIPAL	
População.....	21.480	População.....	1.100
Área em K ² 1944-48.....	310	Latitude.....	22° 14' 00"
Densidade.....		Longitude W.G.....	49° 46' 00"
Ponto culminante.....		Altitude.....	

ORGANIZADO E EXECUTADO EM OUTUBRO DE 1948 PELO
INSTITUTO CARTOGRAFICO CANABRAVA BARREIROS
 RUA SENADOR DANTAS, 15-6º ANDAR-TEL. 42-6263-RIO DE JANEIRO



CONVENÇÕES

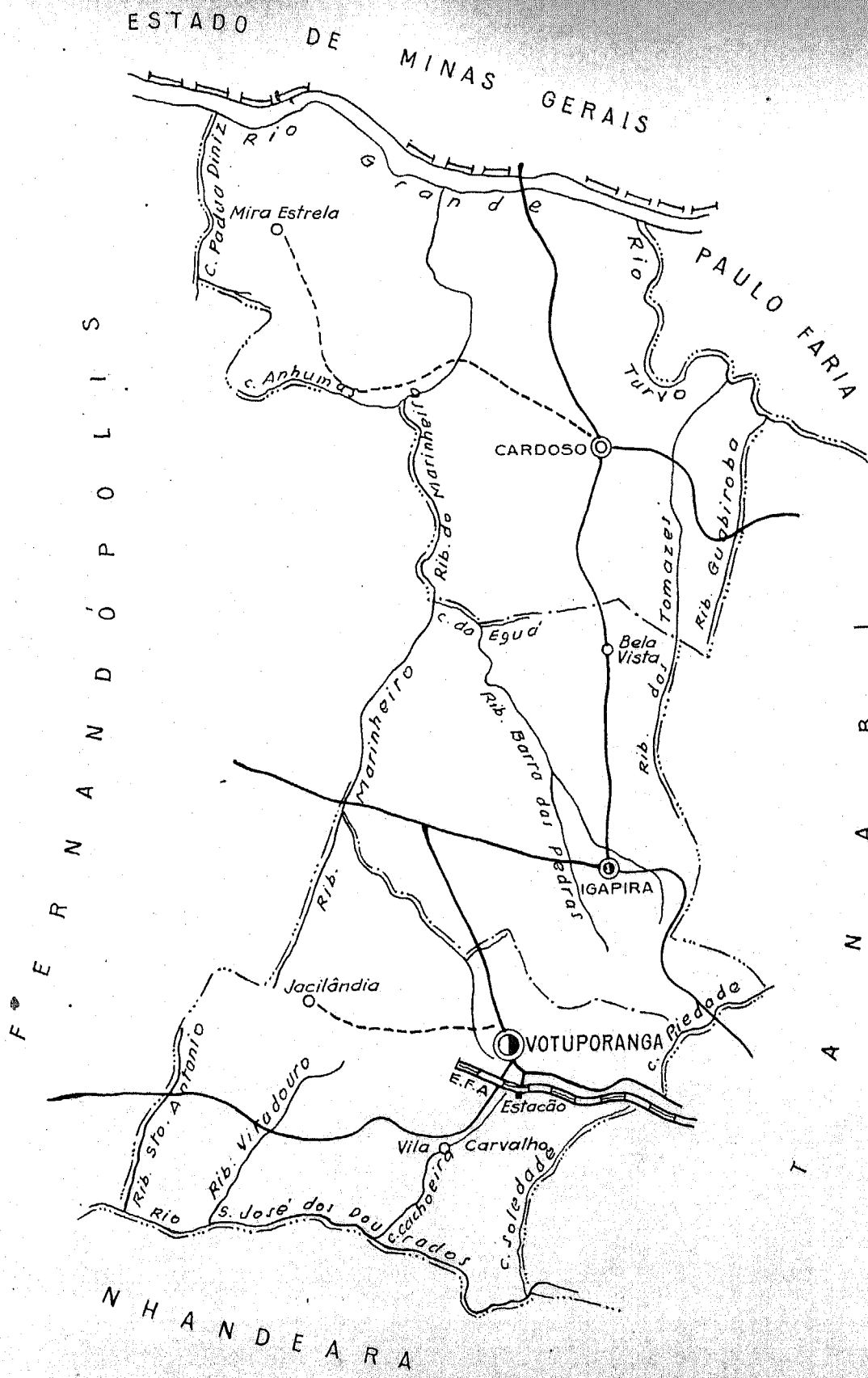
- CIDADE VILA Povoado Estação
- Com agência postal.....
- " agência postal-telegráfica.....
- " serviço rádio-telegráfico.....
- " serviço rádio-telegráfico de Ferrovias.....
- Rêde telegráfica.....
- Rêde telefônica.....
- Ferrovias.....
- Bitola larga..... Rodovias.....
 - " corrente..... Federal.....
 - " estreita..... Estadual.....
 - Municipal.....
- Rio e trecho navegável.....
- Porto para grandes embarcações.....
- " pequenas embarcações.....
- Oceano, lago, lagoa e açude.....
- Aeroporto..... Linha aérea regular.....
- Campo de pouso..... Correio Aéreo Nacional.....
- Limites.....
 - Internacional..... Intermunicipal.....
 - Interestadual..... Interdistrital.....
 - Estrada carroçável.....

CARTOGRAMA dos TRANSPORTES E COMUNICAÇÕES
MUNICÍPIO DE VIRADOURO
ESTADO DE SÃO PAULO



INFORMAÇÕES DO MUNICÍPIO		COMPLEMENTARES DA SEDE MUNICIPAL	
População.....	18.365	População.....	18.365
Área em K ² 1944-48.....	420	Latitude..... S.....	20° 52' 00"
Densidade.....		Longitude W.G.....	48° 18' 00"
Ponto culminante.....		Altitude.....	

ORGANIZADO E EXECUTADO EM OUTUBRO DE 1948 PELO
INSTITUTO CARTOGRÁFICO CANABRAVA BARREIROS
RUA SENADOR DANTAS, 15-6º ANDAR-TEL. 42-6263-RIO DE JANEIRO



CONVENÇÕES

CIDADE	●	VILA	○	Povoado	○	Estação	■
Com agência postal	●	○	○	○	○	○	○
" agência postal-telegráfica	●	○	○	○	○	○	○
" serviço rádio-telegráfico	○	○	○	○	○	○	○
" serviço rádio-telegráfico de Ferrovias	○	○	○	○	○	○	○
Rede telegráfica	—	—	—	—	—	—	—
Rede telefônica	—	—	—	—	—	—	—
Ferrovias	—	—	—	—	—	—	—
Rodovias	—	—	—	—	—	—	—
Bitola larga	—	—	—	—	—	—	—
" corrente	—	—	—	—	—	—	—
" estreita	—	—	—	—	—	—	—
Rio e trecho navegável	—	—	—	—	—	—	—
Porto para grandes embarcações	—	—	—	—	—	—	—
" pequenas embarcações	—	—	—	—	—	—	—
Oceano, lago, lagoa e acude	—	—	—	—	—	—	—
Aeroporto	—	—	—	—	—	—	—
Campo de pouso	—	—	—	—	—	—	—
Linha aérea regular	—	—	—	—	—	—	—
Correio Aéreo Nacional	—	—	—	—	—	—	—
Limites	—	—	—	—	—	—	—
Internacional	—	—	—	—	—	—	—
Intermunicipal	—	—	—	—	—	—	—
Interestadual	—	—	—	—	—	—	—
Interdistrital	—	—	—	—	—	—	—
Estrada carroçável	—	—	—	—	—	—	—

CARTOGRAMA DOS TRANSPORTES E COMUNICAÇÕES

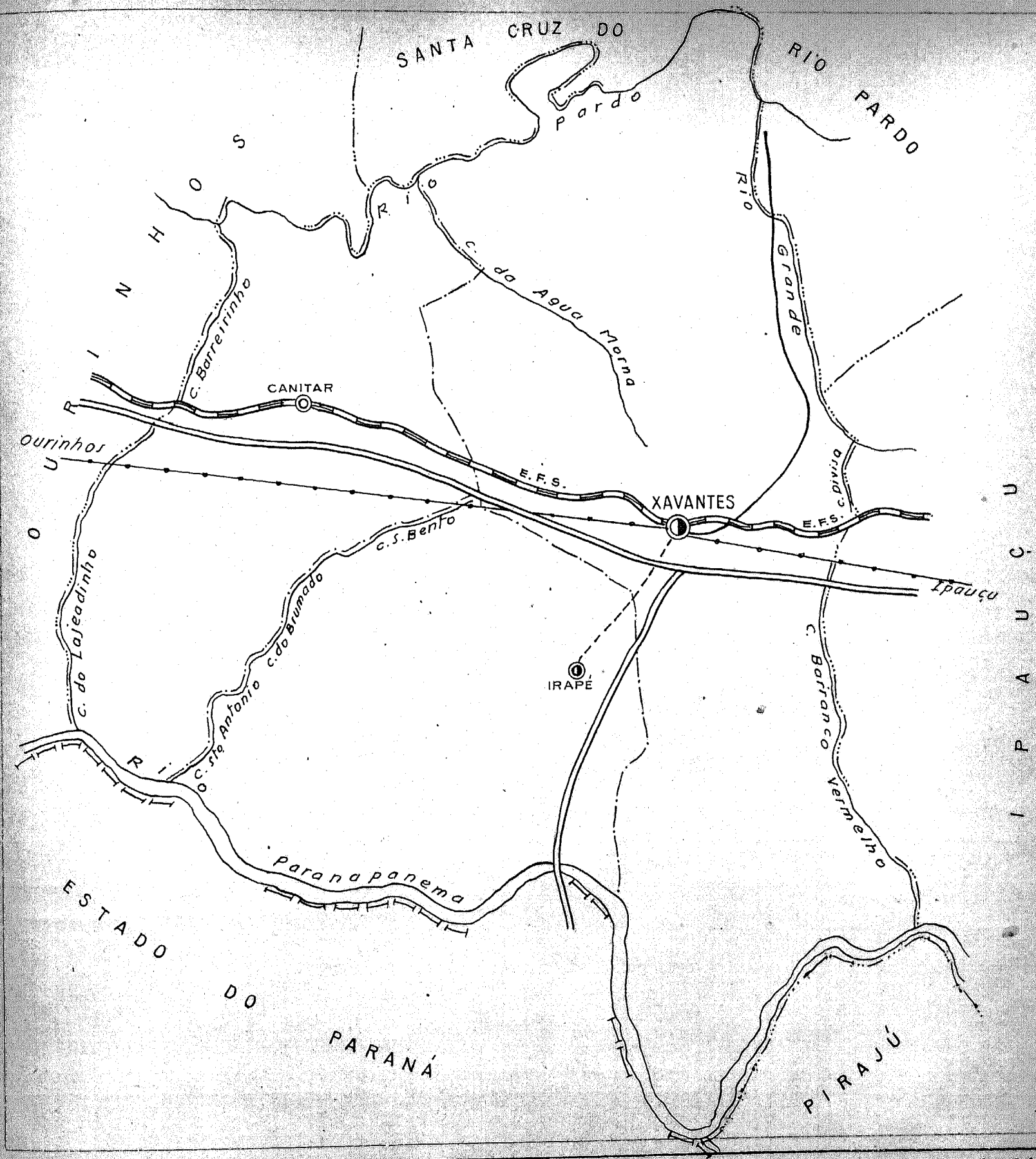
MUNICÍPIO DE VOTUPORANGA

ESTADO DE SÃO PAULO



INFORMAÇÕES DO MUNICÍPIO		COMPLEMENTARES DA SEDE MUNICIPAL	
População	35.507	População	
Área em Km ² 1944-48	1.887	Latitude	20° 25' 11"
Densidade		Longitude W.G.	49° 58' 36"
Ponto culminante		Altitude	

ORGANIZADO E EXECUTADO EM OUTUBRO DE 1948 PELO
 INSTITUTO CARTOGRAFICO CANABRAVA BARREIROS
 RUA SENADOR DANTAS, 15-6º ANDAR-TEL. 42-6263-RIO DE JANEIRO



CONVENÇÕES

CIDADE VILA Povoado Estação

Com agência postal.....

" agência postal-telegráfica.....

" serviço rádio-telegráfico.....

" serviço rádio-telegráfico de Ferrovias.....

Rede telegráfica.....

Rede telefônica.....

Ferrovias

Bitola larga.....

" corrente.....

" estreita.....

Rodovias

Federal.....

Estadual.....

Municipal.....

Rio e trecho navegável.....

Porto para grandes embarcações.....

" " pequenas embarcações.....

Oceano, lago, lagoa e açude.....

Aeroporto..... Linha aérea regular.....

Campo de pouso..... Correio Aéreo Nacional.....

Limites

Internacional..... Intermunicipal.....

Interestadual..... Interdistrital.....

Estrada carroçável.....

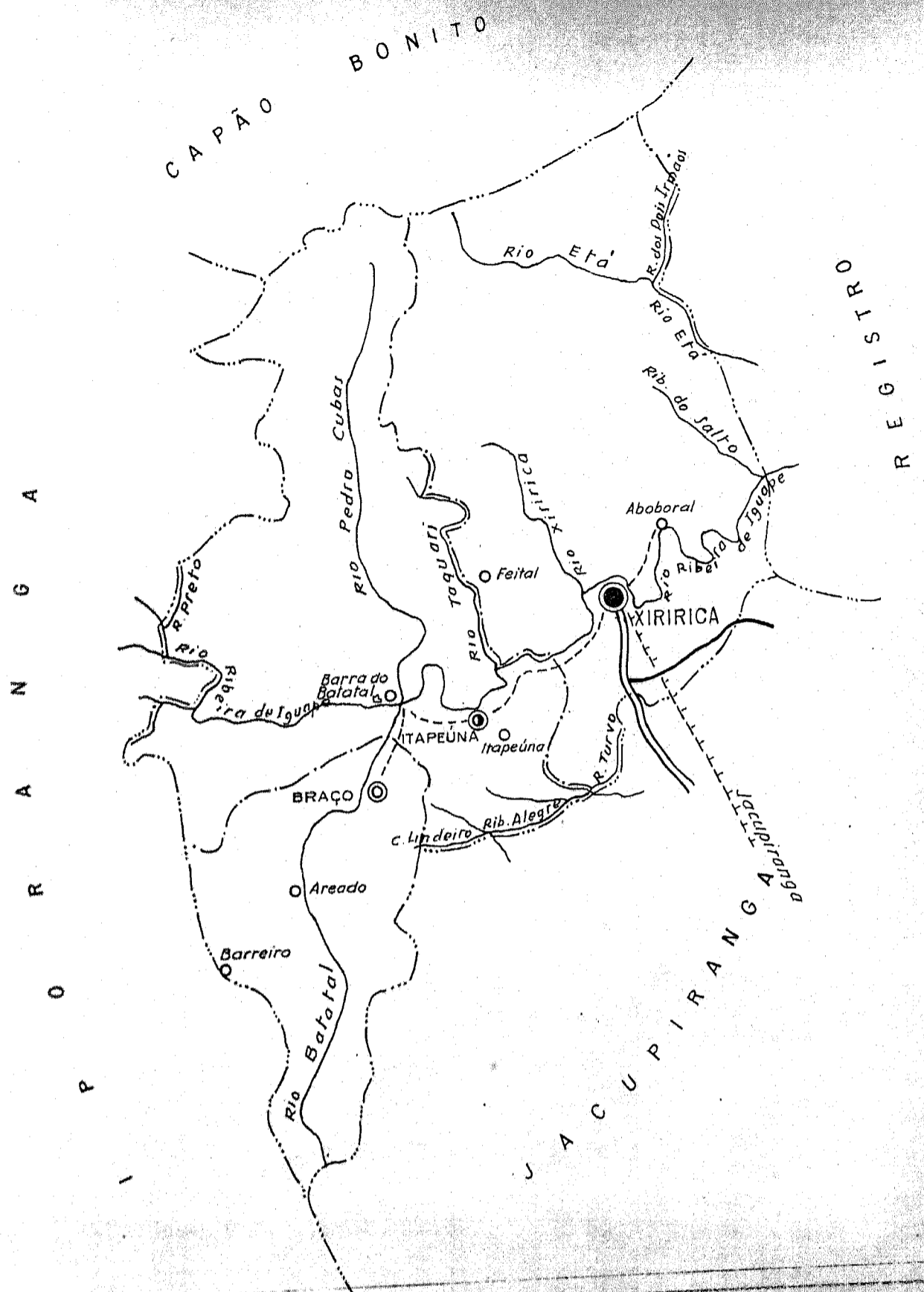
CARTOGRAMA DOS TRANSPORTES E COMUNICAÇÕES

MUNICÍPIO DE XAVANTES
ESTADO DE SÃO PAULO

ESC. GRÁFICA

INFORMAÇÕES COMPLEMENTARES DO MUNICÍPIO		DA SEDE MUNICIPAL	
População.....	13.443	População.....	1
Área em Km ² 1944-48...	270	Latitude..... S.....	23° 02' 05"
Densidade.....	1	Longitude W.G.....	49° 42' 36"
Ponto culminante.....	1	Altitude.....	1

ORGANIZADO E EXECUTADO EM OUTUBRO DE 1948 PELO
 INSTITUTO CARTOGRÁFICO CANABRAVA BARREIROS
 RUA SENADOR DANTAS, 15-6º ANDAR-TEL. 42-6263-RIO DE JANEIRO



CONVENÇÕES

- CIDADE VILA Povoados e Estações
- Com agência postal.....
- Agência postal-telegráfica.....
- Serviço rádio-telegráfico.....
- Serviço rádio-telegráfico de Ferrovias.....
- Rede telegráfica.....
- Rede telefônica.....
- Ferrovias.....
- Estreito largo..... Federal.....
- Estreito..... Estadual.....
- Estreito..... Municipal.....
- Rio e trecho navegável.....
- Porto para grandes embarcações.....
- Porto para pequenas embarcações.....
- Oceano, lago, lagoa e acude.....
- Carrovia..... Linha aérea regular.....
- Campos de pouso..... Correio Aéreo Nacional.....
- Limites.....
- Intermunicipal.....
- Interdistrital.....
- Entrada carroçável.....

CARTOGRAMA dos TRANSPORTES E COMUNICAÇÕES
MUNICÍPIO DE XIRIRICA
ESTADO DE SÃO PAULO

INFORMAÇÕES DO MUNICÍPIO		INFORMAÇÕES COMPLEMENTARES DA SEDE MUNICIPAL	
População.....	11.694 1	População.....	1
Área em Km ² 1944-48.....	1.647 1	Latitude..... S.....	24° 31' 07" 2
Densidade.....	1	Longitude W.G.....	48° 06' 28" 1
Ponto culminante.....	1	Altitude.....	1

ORGANIZADO E EXECUTADO EM OUTUBRO DE 1948 PELO
 INSTITUTO CARTOGRAFICO CANABRAVA BARREIROS
 PUA SENADOR DANTAS 12-5º ANDAR-TEL. 22-5263-RIO DE JANEIRO