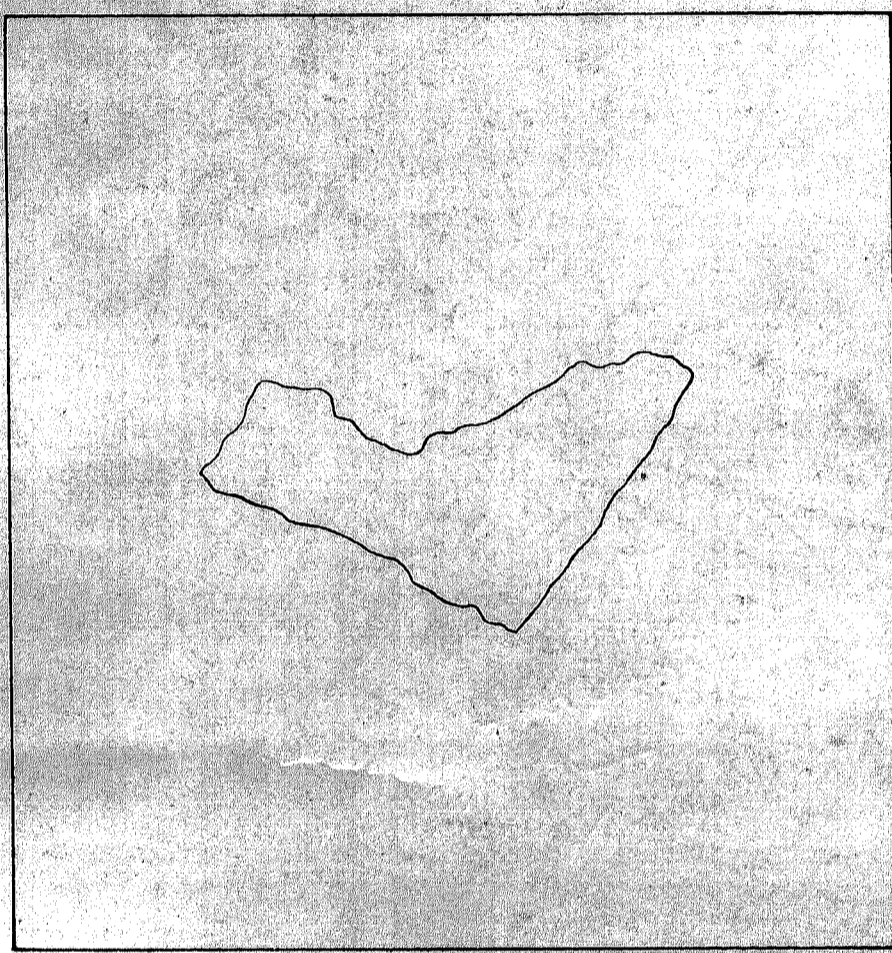


ESTADO DE ALAGOAS

CARTOGRAMAS MUNICIPAIS DOS TRANSPORTES E COMUNICAÇÕES 1948



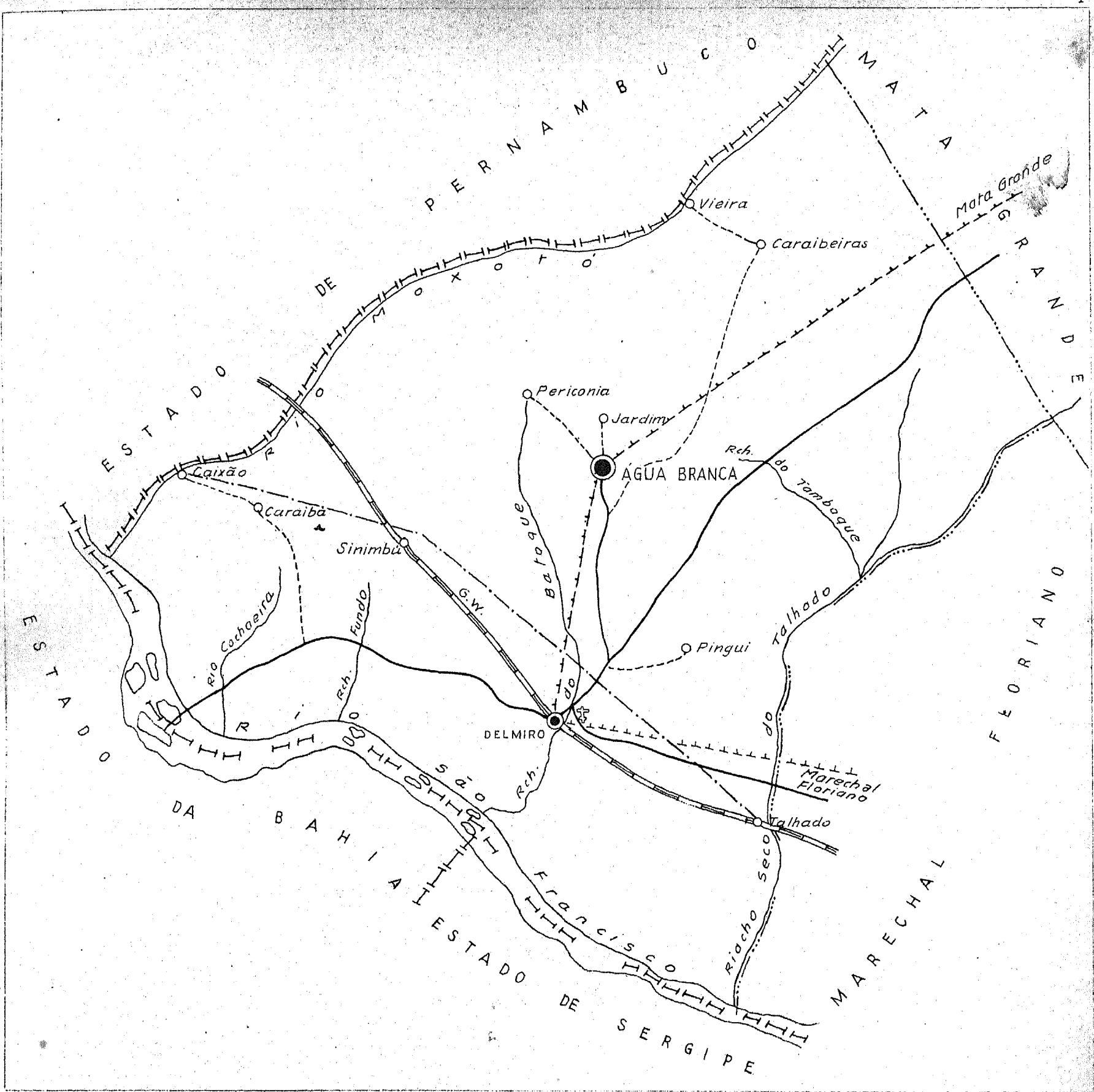
DOCUMENTAÇÃO

- A- Localização das cidades, vilas e povoados
Hidrografia, rodovias e ferrovias { Mapas Municipais, Cartas Gerais e Regionais
- B- Divisão municipal { Atualizada para o quinquênio 1944-1948
- C- Correios e telegrafos { "Relação das Agências Postais e Telegráficas do D. C. T. 1947"
- D- Portos e navegação { "Relação dos Portos organizados ou não" do IBGE.
Cartas e informações do D. N. de Portos Rios e Canais.
- E- Aeroportos { "Relação dos Aeroportos e Campos de Pouso" IBGE.
- F- Linhas Aereas { Relação das Linhas Aereas Regulares IBGE.
- G- Informações complementares { Dados colhidos no Serviço de Documentação Municipal, do IBGE.

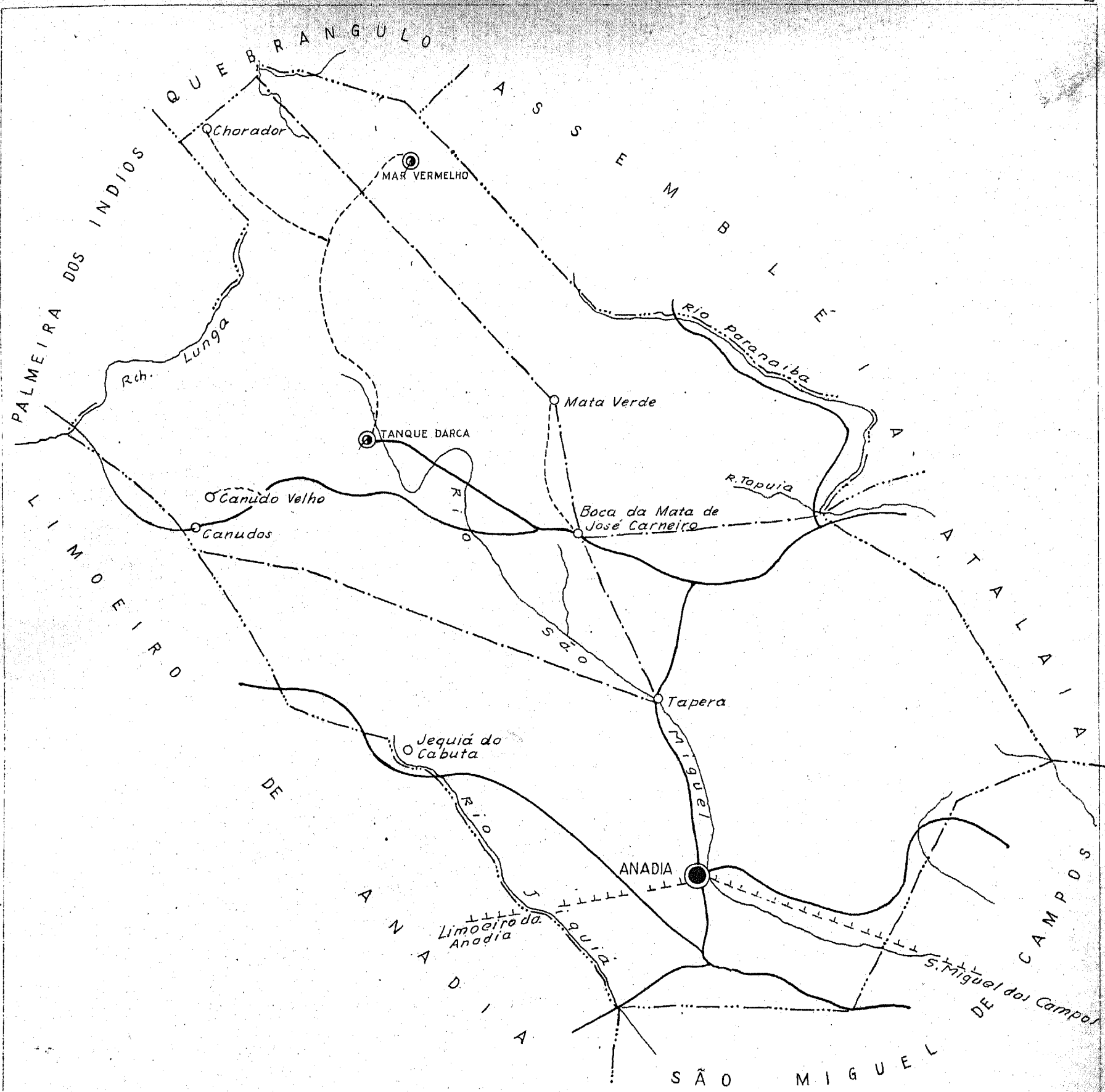
912.8135
759



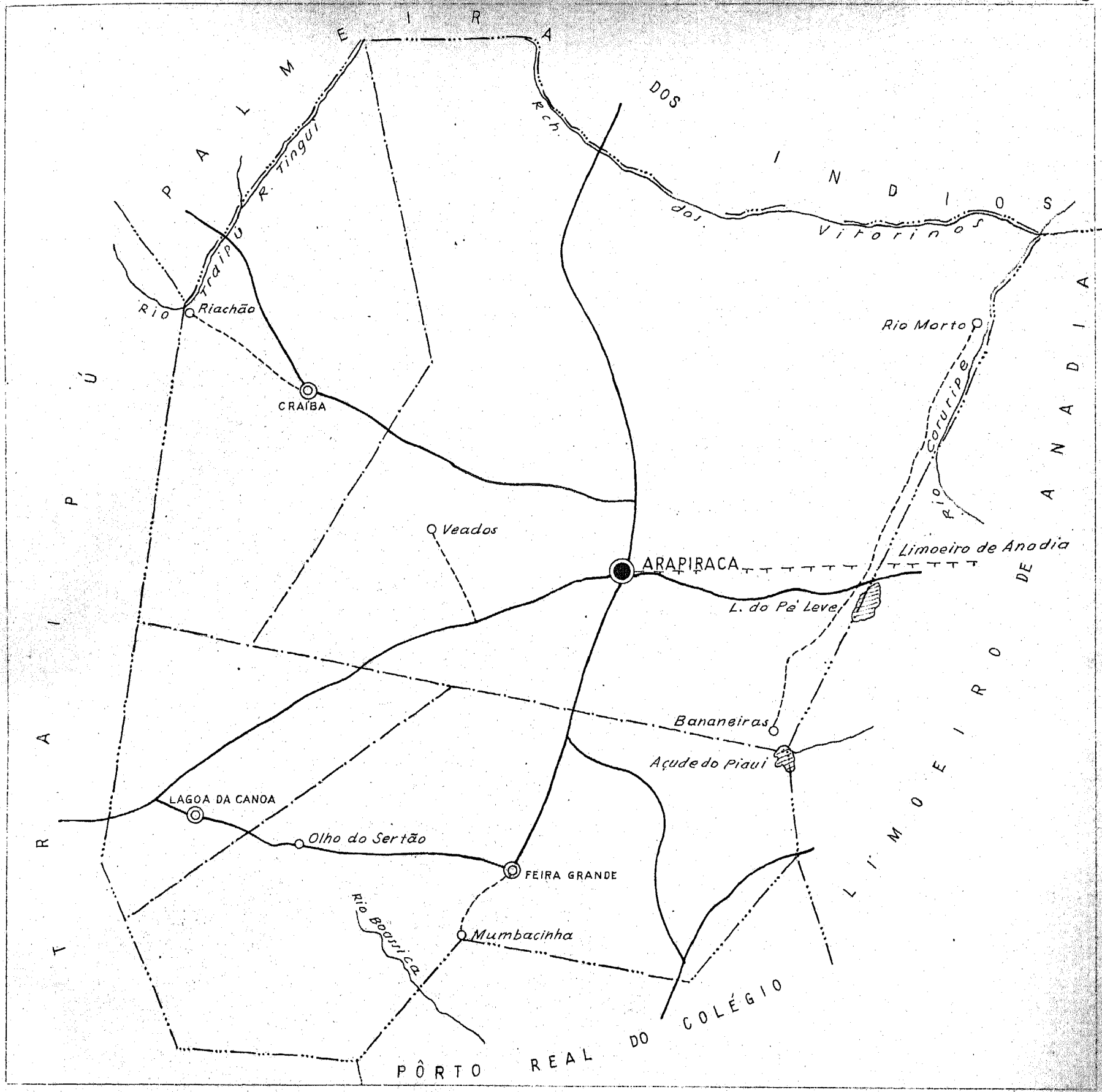
MUNICÍPIO DE MACEIO
SECRETARIA DE PLANEJAMENTO E ADMINISTRAÇÃO
1948



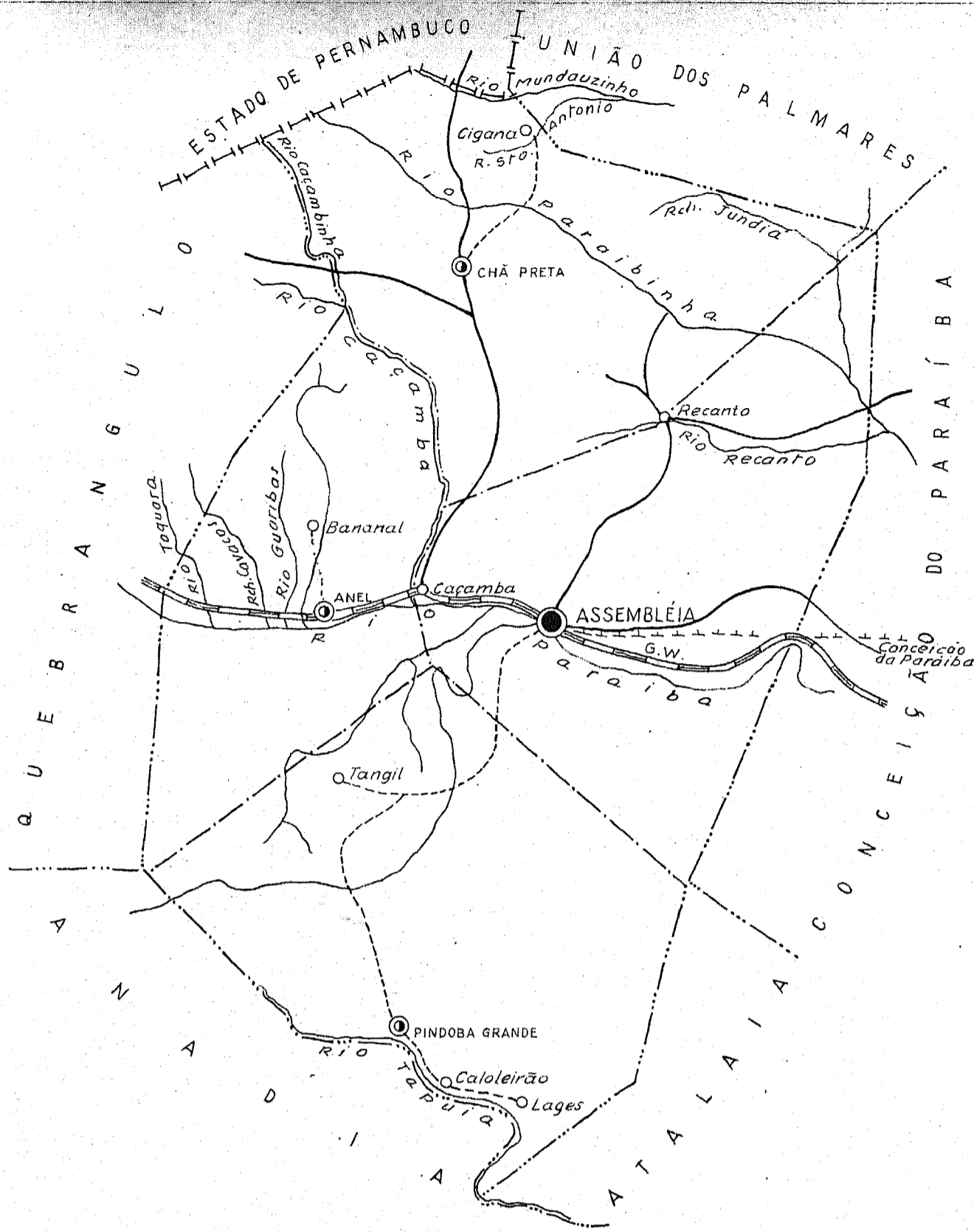
CONVENÇÕES		CARTOGRAMA DOS TRANSPORTES E COMUNICAÇÕES	
CIDADE	VILA	Povoado	Estação
Com agência postal.....			
" agência postal-telegráfica.....			
" serviço rádio-telegráfico.....			
" serviço rádio-telegráfico de Ferrovias.....			
Rêde telegráfica.....			
Rêde telefônica.....			
Ferrovias	Rodovias		
Bitola larga.....	Federal.....		
" corrente.....	Estadual.....		
" estreita.....	Municipal.....		
Rio e trecho navegável.....			
Pôrto para grandes embarcações.....			
" " pequenas embarcações.....			
Oceano, lago, lagoa e açude.....			
Aeroporto.....	Linha aérea regular.....		
Campo de pouso.....	Correio Aéreo Nacional.....		
Limites			
Internacional.....	Intermunicipal.....		
Interestadual.....	Interdistrital.....		
Estrada carroçavel.....			
		ESTADO DE ALAGOAS ESC. GRÁFICA 3K	
INFORMAÇÕES DO MUNICÍPIO		COMPLEMENTARES DA SEDE MUNICIPAL	
População.....		População.....	
Área em Km ² 1944-48... 1.346		Latitude... 9° 15' 10"	
Densidade.....		Longitude W.G.... 37° 27' 00"	
Ponto culminante.....		Altitude..... 555 m.	
ORGANIZADO E EXECUTADO EM MAIO DE 1948 PELO INSTITUTO CARTOGRÁFICO CANABRAVA BARREIROS RUA SENADOR DANTAS, 15-6º ANDAR-TEL. 42-6263-RIO DE JANEIRO			



<h3>CONVENÇÕES</h3> <p>CIDADE VILA Povoado Estação </p> <p>Com agência postal..... </p> <p>" agência postal-telegráfica..... </p> <p>" serviço rádio-telegráfico..... </p> <p>" serviço rádio-telegráfico de Ferrovias..... </p> <p>Rêde telegráfica..... </p> <p>Rêde telefônica..... </p> <p>Ferrovias Rodovias </p> <p>Bitola larga..... Federal..... </p> <p>" corrente..... Estadual..... </p> <p>" estreita..... Municipal..... </p> <p>Rio e trecho navegável..... </p> <p>Pôrto para grandes embarcações..... </p> <p>" " pequenas embarcações..... </p> <p>Oceano, lago, lagoa e açude..... </p> <p>Aeroporto..... Linha aérea regular... </p> <p>Campo de pouso..... Correio Aéreo Nacional... </p> <p>Limites</p> <p>Internacional..... Intermunicipal..... </p> <p>Interestadual..... Interdistrital..... </p> <p>Estrada carroçavel..... </p>		<h3>CARTOGRAMA DOS TRANSPORTES E COMUNICAÇÕES</h3> <p>MUNICÍPIO DE ANADIA</p> <p>ESTADO DE ALAGOAS</p> <p>ESC. GRÁFICA 1K</p>	
<h3>INFORMAÇÕES DO MUNICÍPIO</h3> <p>População.....</p> <p>Área em K² 1944-48... 890</p> <p>Densidade.....</p> <p>Ponto culminante.....</p>		<h3>COMPLEMENTARES DA SEDE MUNICIPAL</h3> <p>População.....</p> <p>Latitude S..... 9° 41' 00"</p> <p>Longitude W.G..... 36° 18' 50"</p> <p>Altitude..... 135 m.</p>	
<p>ORGANIZADO E EXECUTADO EM MAIO DE 1948 PELO INSTITUTO CARTOGRÁFICO CANABRAVA BARREIROS RUA SENADOR DANTAS, 15-6º ANDAR-TEL. 42-6263-RIO DE JANEIRO</p>			



CONVENÇÕES		CARTOGRAMA DOS TRANSPORTES E COMUNICAÇÕES	
CIDADE	VILA	Povoado	Estação
Com agência postal.....			
" agência postal-telegráfica.....			
" serviço rádio-telegráfico.....			
" serviço rádio-telegráfico de Ferrovias.....			
Rede telegráfica.....			
Rede telefônica.....			
Ferrovias		Rodovias	
Bitola larga.....	Federal.....		
" corrente.....	Estadual.....		
" estreita.....	Municipal.....		
Rio e trecho navegável.....			
Porto para grandes embarcações.....			
" pequenas embarcações.....			
Oceano, lago, lagoa e açude.....			
Aeroporto.....		Linha aérea regular.....	
Campo de pouso.....		Correio Aéreo Nacional.....	
Limites			
Internacional.....		Intermunicipal.....	
Interestadual.....		Interdistrital.....	
Estrada carroçável.....			
ESC. GRÁFICA 			
MUNICÍPIO DE ARAPIRACA ESTADO DE ALAGOAS			
INFORMAÇÕES COMPLEMENTARES DO MUNICÍPIO			
População.....	1	População.....	1
Área em K ² 1944-48... 666	1	Latitude... 9° 45' 00"	1
Densidade.....	1	Longitude W.G.... 36° 38' 40"	1
Ponto culminante.....	1	Altitude..... 298 m.	1
ORGANIZADO E EXECUTADO EM MAIO DE 1949 PELO INSTITUTO CARTOGRÁFICO CANABRAVA BARREIROS RUA SENADOR DANTAS, 15-6º ANDAR-TEL. 42-6263-RIO DE JANEIRO			




CONVENÇÕES

- CIDADE VILA Povoado Estação
- Com agência postal.....
- " agência postal-telegráfica.....
- " serviço rádio-telegráfico.....
- " serviço rádio-telegráfico de Ferrovias.....
- Rede telegráfica.....
- Rede telefônica.....
- Ferrovias Rodovias
- Bitola larga..... Federal.....
- " corrente..... Estadual.....
- " estreita..... Municipal.....
- Rio e trecho navegável.....
- Porto para grandes embarcações.....
- " " pequenas embarcações.....
- Oceano, lago, lagoa e acude.....
- Aeroporto..... Linha aérea regular.....
- Campo de pouso..... Correio Aéreo Nacional.....
- Limites**
- Internacional..... Intermunicipal.....
- Interestadual..... Interdistrital.....
- Estrada carroçavel.....

CARTOGRAMA DOS TRANSPORTES E COMUNICAÇÕES

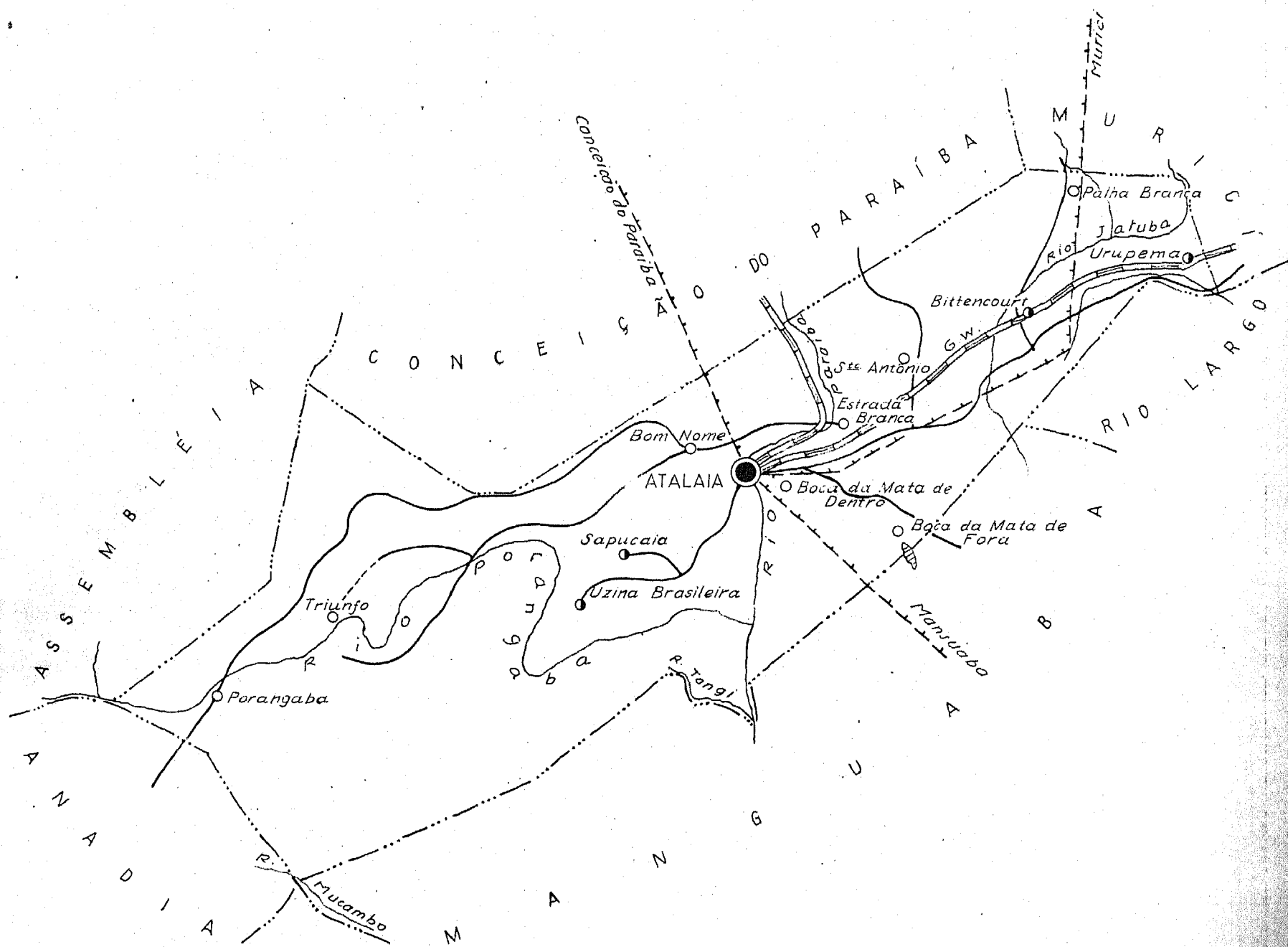
MUNICÍPIO DE ASSEMBLEIA

ESTADO DE ALAGOAS



INFORMAÇÕES COMPLEMENTARES DO MUNICÍPIO		DA SEDE MUNICIPAL	
População.....	590	População.....	111
Área em K ² 1944-48.....	590	Latitude.S.....	9° 21' 20"
Densidade.....		Longitude W.G.....	36° 12' 15"
Ponto culminante.....		Altitude.....	214 m.

ORGANIZADO E EXECUTADO EM MAIO DE 1949 PELO
 INSTITUTO CARTOGRÁFICO CANABRAVA BARREIROS
 RUA SENADOR DANTAS, 15-6º ANDAR-TEL. 42-6263-RIO DE JANEIRO



CONVENÇÕES

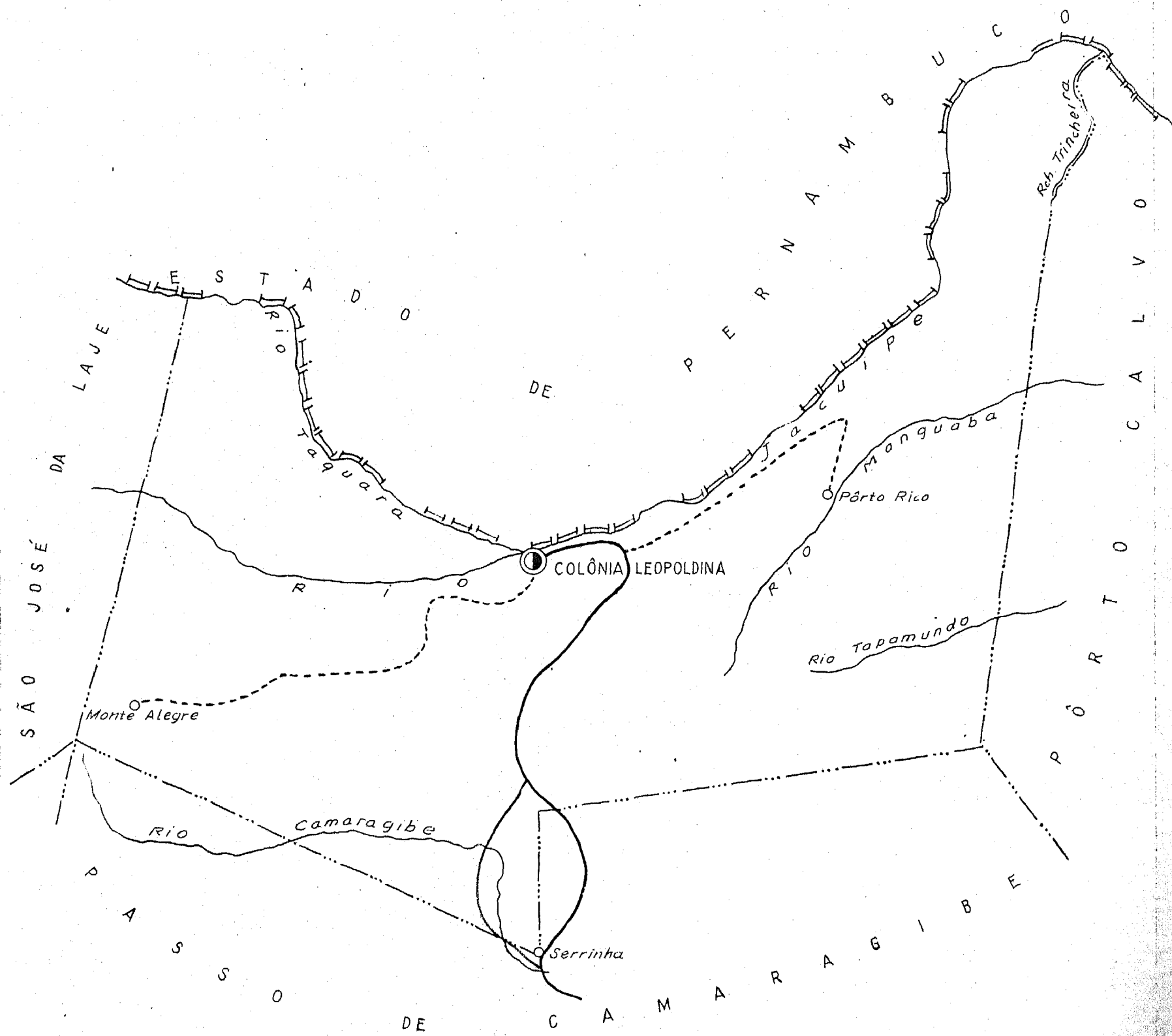
- | | | | |
|---|---------------------------|---------|---------|
| CIDADE | VILA | Povoado | Estação |
| Com agência postal..... | | | |
| " agência postal-telegráfica..... | | | |
| " serviço rádio-telegráfico..... | | | |
| " serviço rádio-telegráfico de Ferrovias..... | | | |
| Rêde telegráfica..... | | | |
| Rêde telefônica..... | | | |
| Ferrovias | Rodovias | | |
| Bitola larga..... | Federal..... | | |
| " corrente..... | Estadual..... | | |
| " estreita..... | Municipal..... | | |
| Rio e trecho navegavel..... | | | |
| Pôrto para grandes embarcações..... | | | |
| " " pequenas embarcações..... | | | |
| Oceano, lago, lagoa e açude..... | | | |
| Aeroporto..... | Linha aérea regular... | | |
| Campo de pouso..... | Correio Aéreo Nacional... | | |
| Limites | | | |
| Internacional..... | Intermunicipal..... | | |
| Interestadual..... | Interdistrital..... | | |
| Estrada carroçavel..... | | | |

CARTOGRAMA dos TRANSPORTES E COMUNICAÇÕES
MUNICÍPIO DE ATALAIA
ESTADO DE ALAGOAS

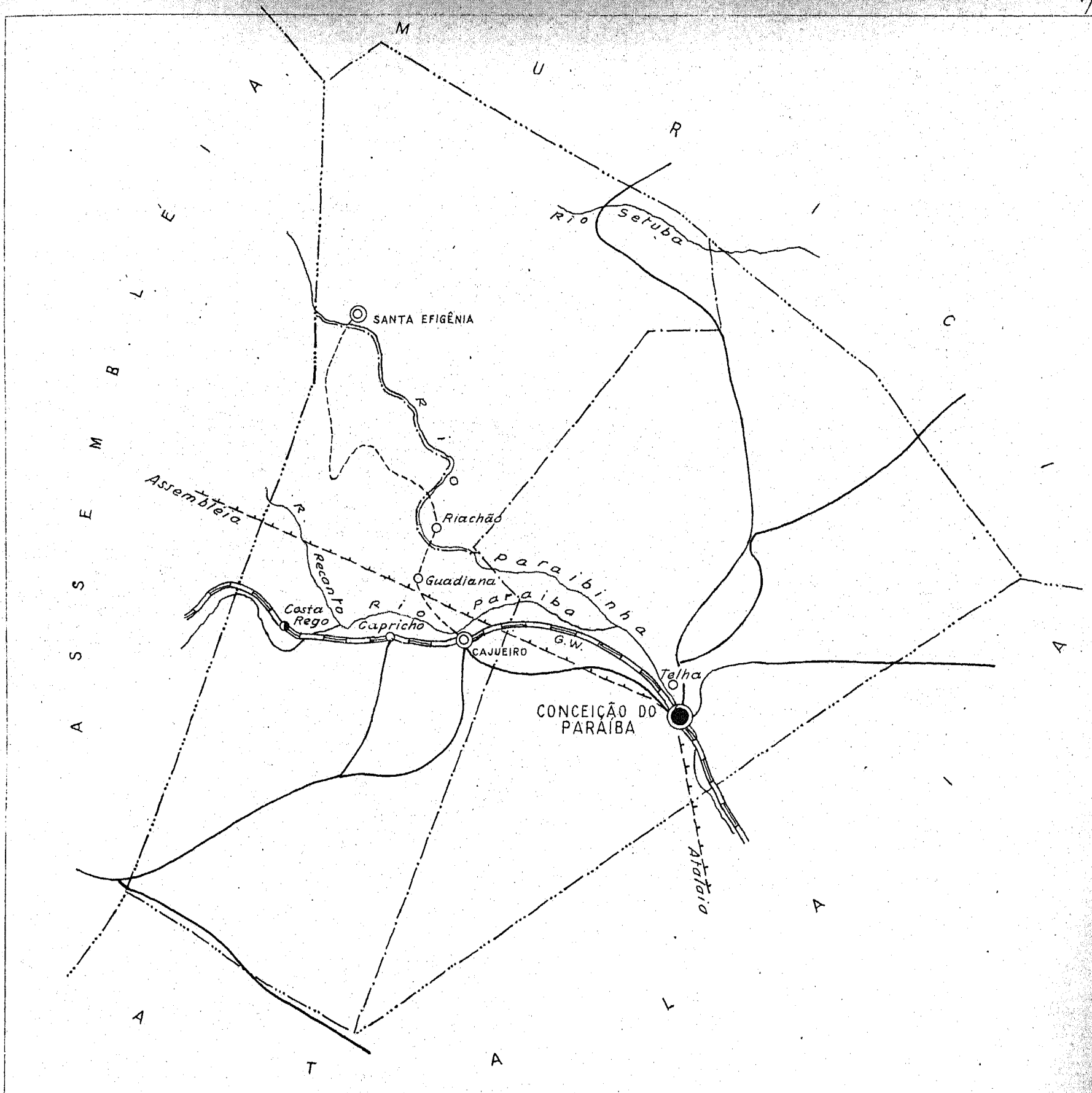
ESC. GRÁFICA
 0 1K

INFORMAÇÕES DO MUNICÍPIO		COMPLEMENTARES DA SEDE MUNICIPAL	
População.....		População.....	
Área em Km ² 1944-48... 466		Latitude S..... 9° 29' 40"	
Densidade.....		Longitude W.G.... 36° 00' 45"	
Ponto culminante.....		Altitude..... 58 m.	

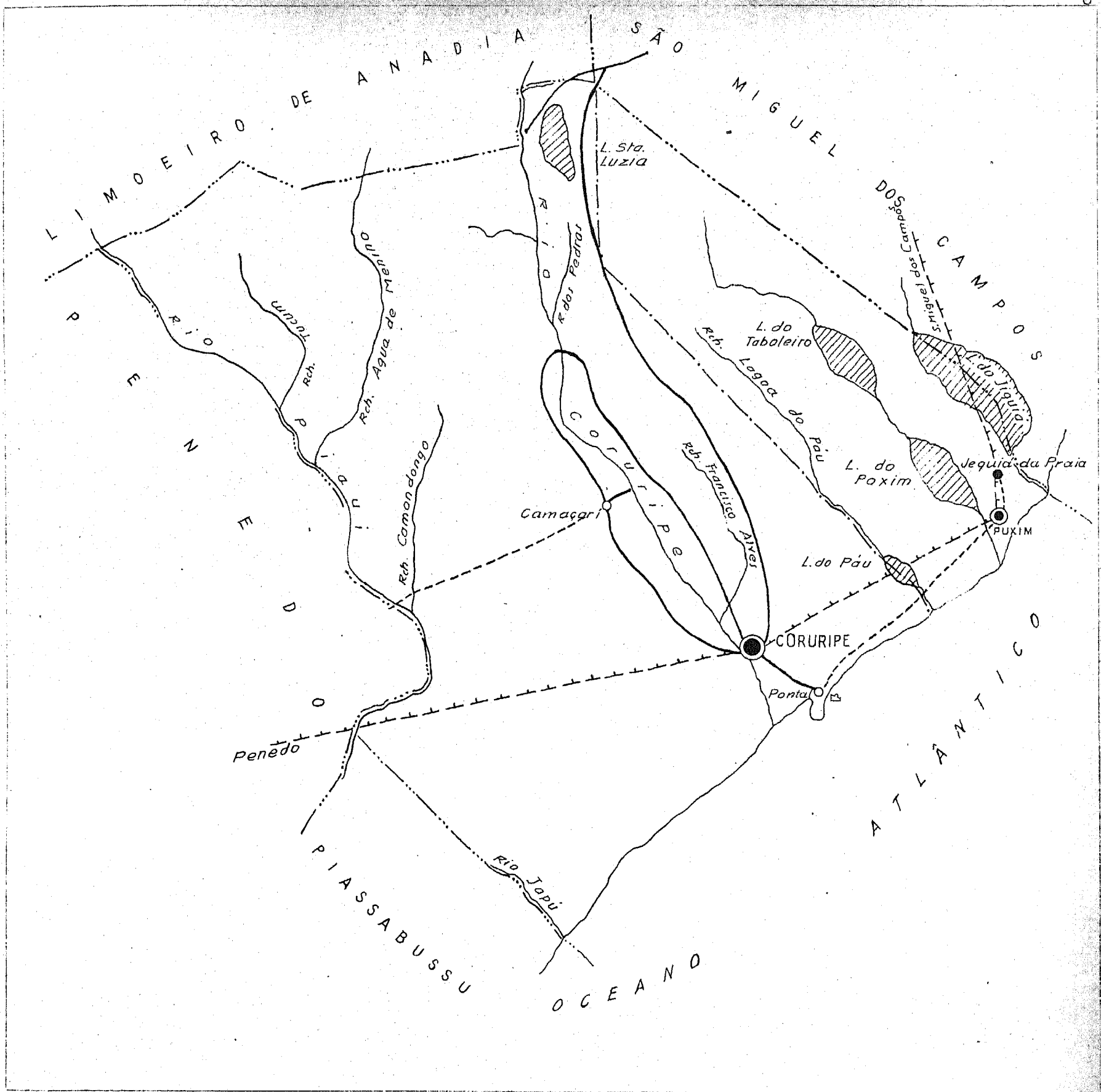
ORGANIZADO E EXECUTADO EM MAIO DE 1948 PELO
 INSTITUTO CARTOGRÁFICO CANABRAVA BARREIROS
 RUA SENADOR DANTAS, 15-6º ANDAR-TEL. 42-6263-RIO DE JANEIRO



CONVENÇÕES		CARTOGRAMA DOS TRANSPORTES E COMUNICAÇÕES	
CIDADE (Círculo com ponto)	VILA (Círculo)	Povoado (Círculo com ponto)	Estação (Círculo com ponto)
Com agência postal.....	(Círculo com ponto)	CIDADE (Círculo com ponto)	(Círculo com ponto)
" agência postal-telegráfica.....	(Círculo com ponto)	VILA (Círculo)	(Círculo)
" serviço rádio-telegráfico.....	(Círculo com ponto)	Povoado (Círculo com ponto)	(Círculo com ponto)
" serviço rádio-telegráfico de Ferrovias.....	(Círculo com ponto)		
Rede telegráfica.....	(Linha pontilhada)		
Rede telefônica.....	(Linha tracejada)		
Ferrovias	Rodovias		
Bifala larga.....	Federal.....		
" corrente.....	Estadual.....		
" estreita.....	Municipal.....		
Rio e trecho navegável.....	(Linha ondulada)		
Pôrto para grandes embarcações.....	(Símbolo)		
" " pequenas embarcações.....	(Símbolo)		
Oceano, lago, lagoa e açude.....	(Símbolo)		
Aeroporto.....	Linha aérea regular.....		
Campo de pouso.....	Correio Aéreo Nacional.....		
Limites			
Internacional.....	Intermunicipal.....		
Interestadual.....	Interdistrital.....		
Estrada carroçavel.....			
		MUNICÍPIO DE COLÔNIA LEOPOLDINA ESTADO DE ALAGOAS	
		INFORMAÇÕES COMPLEMENTARES DO MUNICÍPIO DA SEDE MUNICIPAL	
População.....		População.....	
Área em K ² 1944-48... 611		Latitude... 8° 56' 20"	
Densidade.....		Longitude W.G.... 35° 39' 45"	
Ponto culminante.....		Altitude..... 155 m.	
		ESC. GRÁFICA 1K	
ORGANIZADO E EXECUTADO EM MAIO DE 1948 PELO INSTITUTO CARTOGRÁFICO CANABRAVA BARREIROS RUA SENADOR DANTAS, 15-6º ANDAR-TEL. 42-6263-RIO DE JANEIRO			



CONVENÇÕES		CARTOGRAMA dos TRANSPORTES E COMUNICAÇÕES	
CIDADE	VILA	MUNICÍPIO DE CONCEIÇÃO DO PARAÍBA	
Com agência postal.....		ESTADO DE ALAGOAS	
" agência postal-telegráfica.....		ESC. GRÁFICA	
" serviço rádio-telegráfico.....		1K	
" serviço rádio-telegráfico de Ferrovias.....		0 1K	
Rêde telegráfica.....		INFORMAÇÕES COMPLEMENTARES	
Rêde telefônica.....		DO MUNICÍPIO	
Ferrovias	Rodovias	população.....	DA SEDE MUNICIPAL
Bitola larga.....	Federal.....	Área em K ² 1944-48... 380	População.....
" corrente.....	Estadual.....	Densidade.....	Latitude... 9° 24' 20"
" estreita.....	Municipal.....	Ponto culminante.....	Longitude W.G... 36° 03' 40"
Rio e trecho navegável.....		Altitude..... 78 m.	
Pôrto para grandes embarcações.....			
" " pequenas embarcações.....			
Oceano, lago, lagoa e acude.....			
Aeroporto.....	Linha aérea regular...		
Campo de pouso.....	Correio Aéreo Nacional...		
Limites			
Internacional.....	Intermunicipal.....		
Interestadual.....	Interdistrital.....		
Estrada carroçavel.....			
ORGANIZADO E EXECUTADO EM MAIO DE 1948 PELO INSTITUTO CARTOGRÁFICO CANABRAVA BARREIROS RUA SENADOR DANTAS, 15-6º ANDAR-TEL. 42-6263-RIO DE JANEIRO			



CONVENÇÕES

- | | |
|--|----------------|
| CIDADE | CIDADE |
| VILA | VILA |
| Povoado | Povoado |
| Estação | |
| Com agência postal | |
| " agência postal-telegráfica | |
| " serviço rádio-telegráfico | |
| " serviço rádio-telegráfico de Ferrovias | |
| Rede telegráfica | |
| Rede telefônica | |
| Ferrovias | |
| Bitola larga | |
| " corrente | |
| " estreita | |
| Rio e trecho navegavel | |
| Porto para grandes embarcações | |
| " pequenas embarcações | |
| Oceano, lago, lagoa e açude | |
| Aeroporto | |
| Campo de pouso | |
| Limites | |
| Internacional | |
| Intermunicipal | |
| Interestadual | |
| Interdistrital | |
| Estrada carroçavel | |

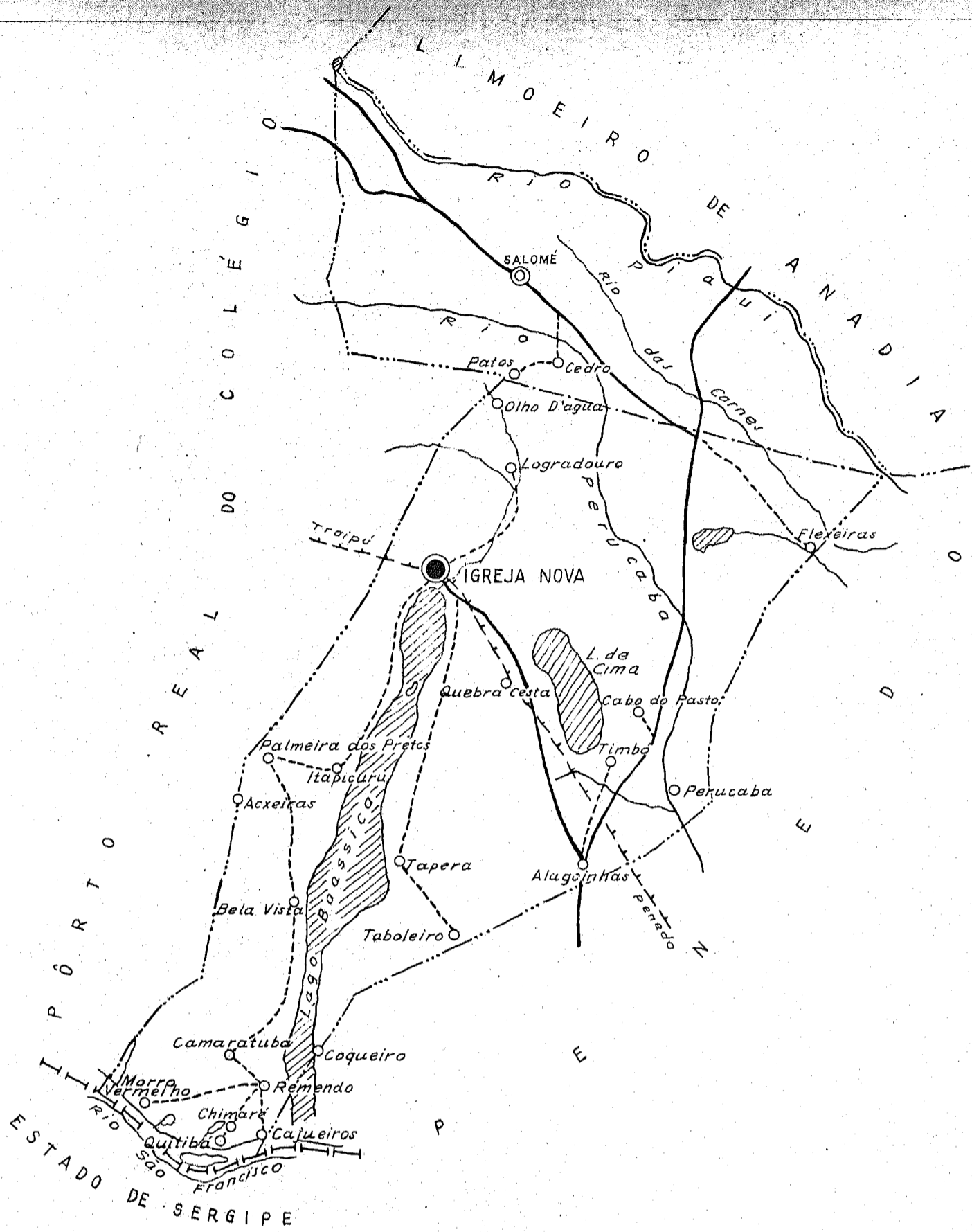
CARTOGRAMA DOS TRANSPORTES E COMUNICAÇÕES

MUNICIPIO DE CORURIFE
ESTADO DE ALAGOAS

ESC. GRÁFICA
1:K

INFORMAÇÕES DO MUNICIPIO	INFORMAÇÕES DA SEDE MUNICIPAL
População.....	População.....
Área em K ² 1944-48... 1.079	Latitude S..... 10° 07' 40"
Densidade.....	Longitude W.G..... 36° 10' 20"
Ponto culminante.....	Altitude..... 15 m.

ORGANIZADO E EXECUTADO EM MAIO DE 1948 PELO
INSTITUTO CARTOGRAFICO CANABRAVA BARREIROS
RUA SENADOR DANTAS, 15-5º ANDAR-TEL. 42-6263-RIO DE JANEIRO



CONVENÇÕES

- CIDADE VILA Povoado Estação
- Com agência postal.....
- " agência postal-telegráfica.....
- " serviço rádio-telegráfico.....
- " serviço rádio-telegráfico de ferrovias.....
- Rede telegráfica.....
- Rede telefônica.....
- Ferrovias Rodovias
- Bitola larga..... Federal.....
- " corrente..... Estadual.....
- " estreita..... Municipal.....
- Rio e trecho navegável.....
- Porto para grandes embarcações.....
- " " pequenas embarcações.....
- Oceano, lago, lagoa e açude.....
- Aeroporto..... Linha aérea regular...
- Campo de pouso..... Correio Aéreo Nacional...
- Limites**
- Internacional..... Intermunicipal.....
- Interestadual..... Interdistrital.....
- Estrada carroçável.....

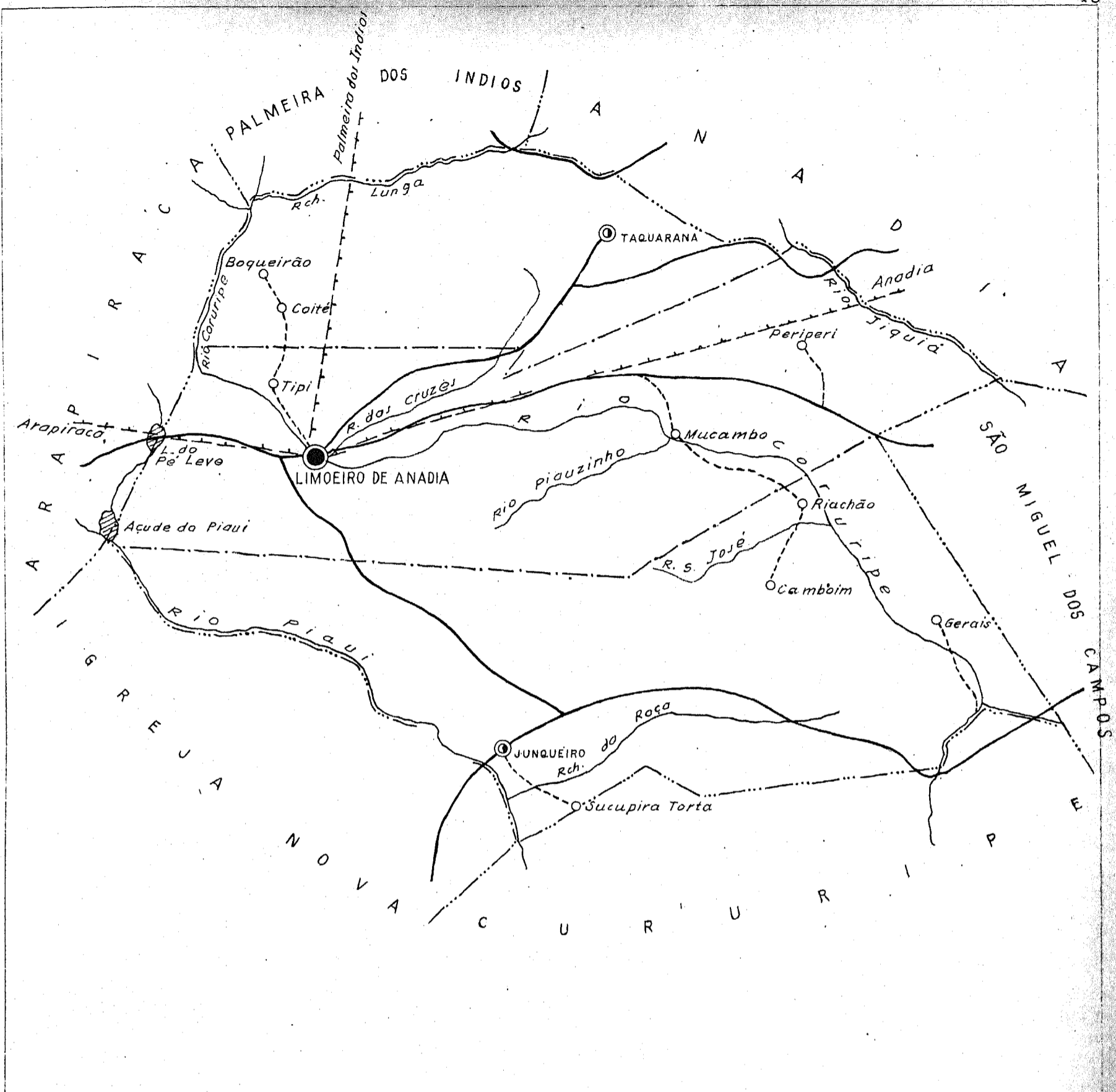
CARTOGRAMA DOS TRANSPORTES E COMUNICAÇÕES

MUNICÍPIO DE IGREJA NOVA
ESTADO DE ALAGOAS

ESC. GRÁFICA
1K

INFORMAÇÕES DO MUNICÍPIO		COMPLEMENTARES DA SEDE MUNICIPAL	
População.....		População.....	
Área em K ² 1944-48... 751		Latitude S..... 10° 07' 45"	
Densidade.....		Longitude W.G.... 36° 40' 00"	
Ponto culminante.....		Altitude..... 3'	

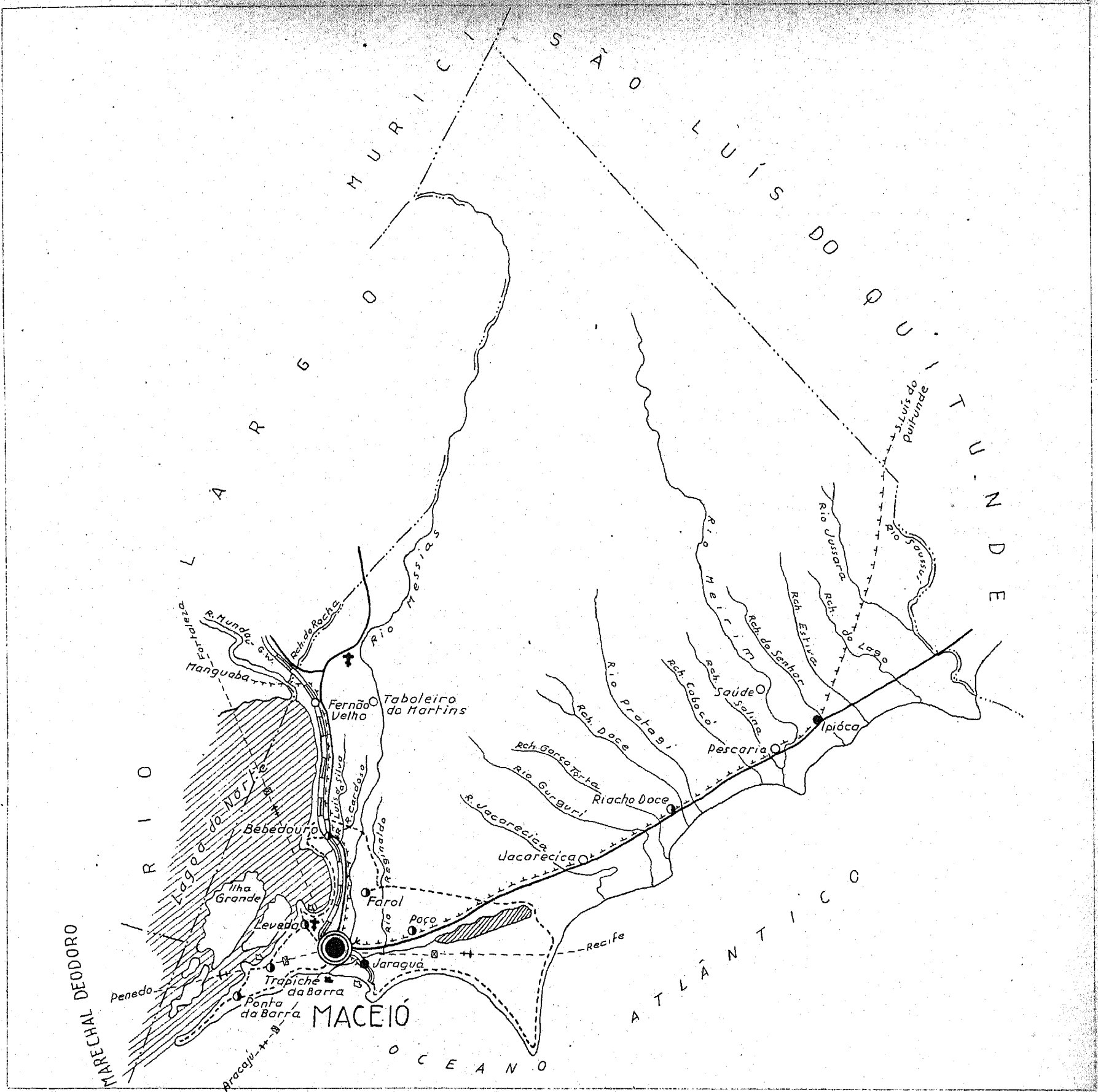
ORGANIZADO E EXECUTADO EM MAIO DE 1948 PELO
INSTITUTO CARTOGRÁFICO CANABRAVA BARREIROS
RUA SENADOR DANTAS, 15-6º ANDAR-TEL. 42-6263-RIO DE JANEIRO



CONVENÇÕES	
CIDADE	VILA
Com agência postal.....	
" agência postal-telegráfica.....	
" serviço rádio-telegráfico.....	
" serviço rádio-telegráfico de Ferrovias.....	
Rêde telegráfica.....	
Rêde telefônica.....	
Ferrovias	Rodovias
Bitola larga.....	Federal.....
" corrente.....	Estadual.....
" estreita.....	Municipal.....
Rio e trecho navegável.....	
Porto para grandes embarcações.....	
" " pequenas embarcações.....	
Oceano, lago, lagoa e acude.....	
Aeroporto.....	Linha aérea regular...
Campo de pouso.....	Correio Aéreo Nacional...
Limites	
Internacional.....	Intermunicipal.....
Interestadual...	Interdistrital.....
Estrada carroçável.....	

CARTOGRAMA DOS TRANSPORTES E COMUNICAÇÕES	
MUNICÍPIO DE LIMOEIRO DE ANADIA	
ESTADO DE ALAGOAS	
	ESC. GRÁFICA 1K
População.....	1 População.....
Área em K ² 1944-48... 986	1 Latitude S..... 9° 43' 30"
Densidade.....	1 Longitude W.G..... 36° 29' 50"
Ponto culminante.....	1 Altitude..... 154 m.

ORGANIZADO E EXECUTADO EM MAIO DE 1948 PELO INSTITUTO CARTOGRÁFICO CANABRAVA BARREIROS RUA SENADOR DANTAS, 15-6º ANDAR-TEL. 42-6263-RIO DE JANEIRO




CONVENÇÕES

CIDADE	●	VILA	○	Povoado	○	Estação	⊕
Com agência postal	●		○		○		⊕
" agência postal-telegráfica	●		○		○		⊕
" serviço rádio-telegráfico	●		○		○		⊕
" serviço rádio-telegráfico de Ferrovias	●		○		○		⊕
Rêde telegráfica	- - - - -						
Rêde telefônica	- - - - -						
Ferrovias	- - - - -						
Bitola larga	Federal			- - - - -			
" corrente	Estadual			- - - - -			
" estreita	Municipal			- - - - -			
Rio e trecho navegavel	- - - - -						
Porto para grandes embarcações	- - - - -						
" " pequenas embarcações	- - - - -						
Oceano, lago, lagoa e açude	- - - - -						
Aeroporto	Linha aérea regular			- - - - -			
Campo de pouso	Correio Aéreo Nacional			- - - - -			
Limites							
Internacional	- - - - -			Intermunicipal			
Interestadual	- - - - -			Interdistrital			
Estrada carroçavel	- - - - -						

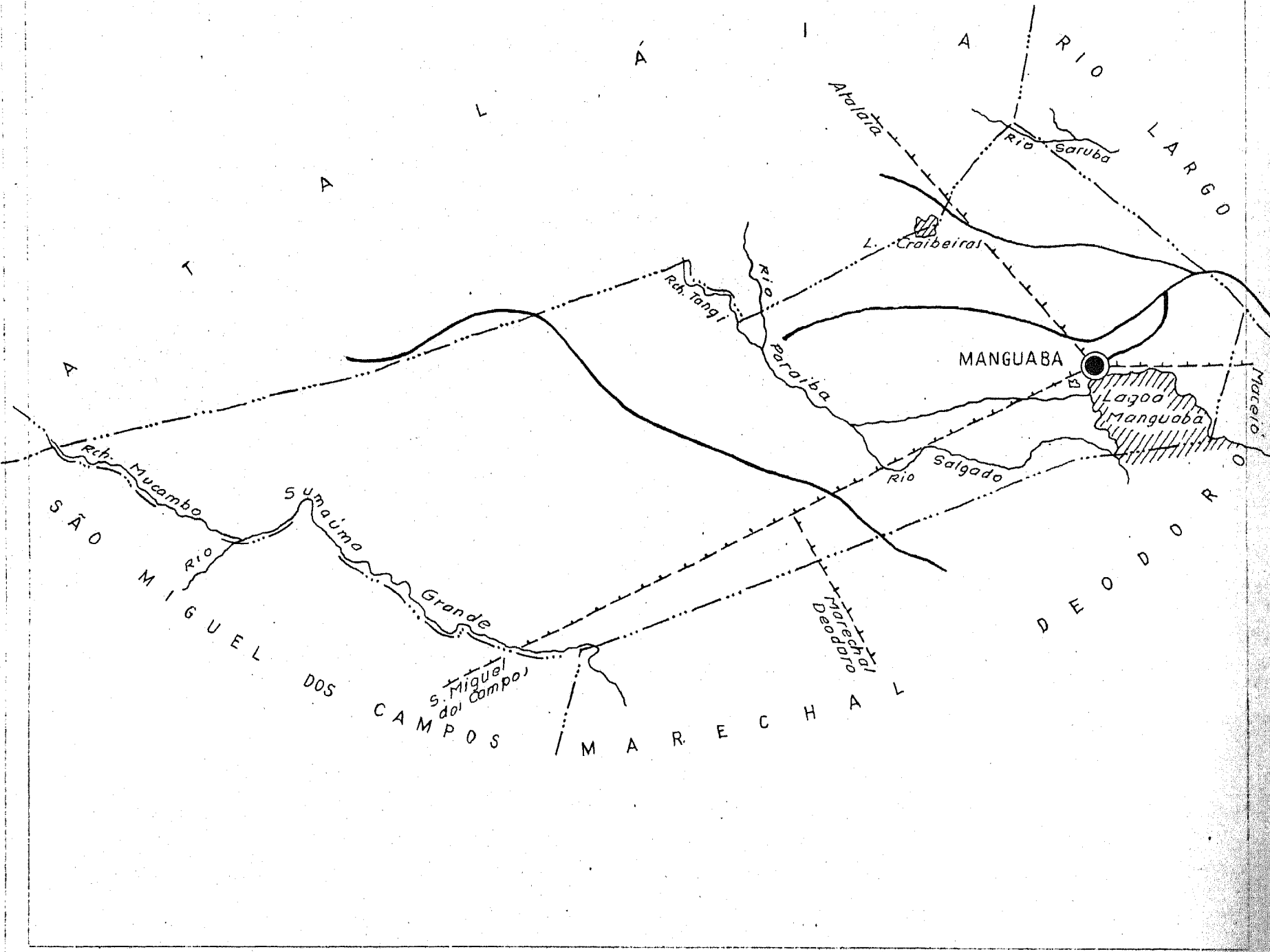
CARTOGRAMA DOS TRANSPORTES E COMUNICAÇÕES

MUNICÍPIO DE MACEIÓ
ESTADO DE ALAGOAS

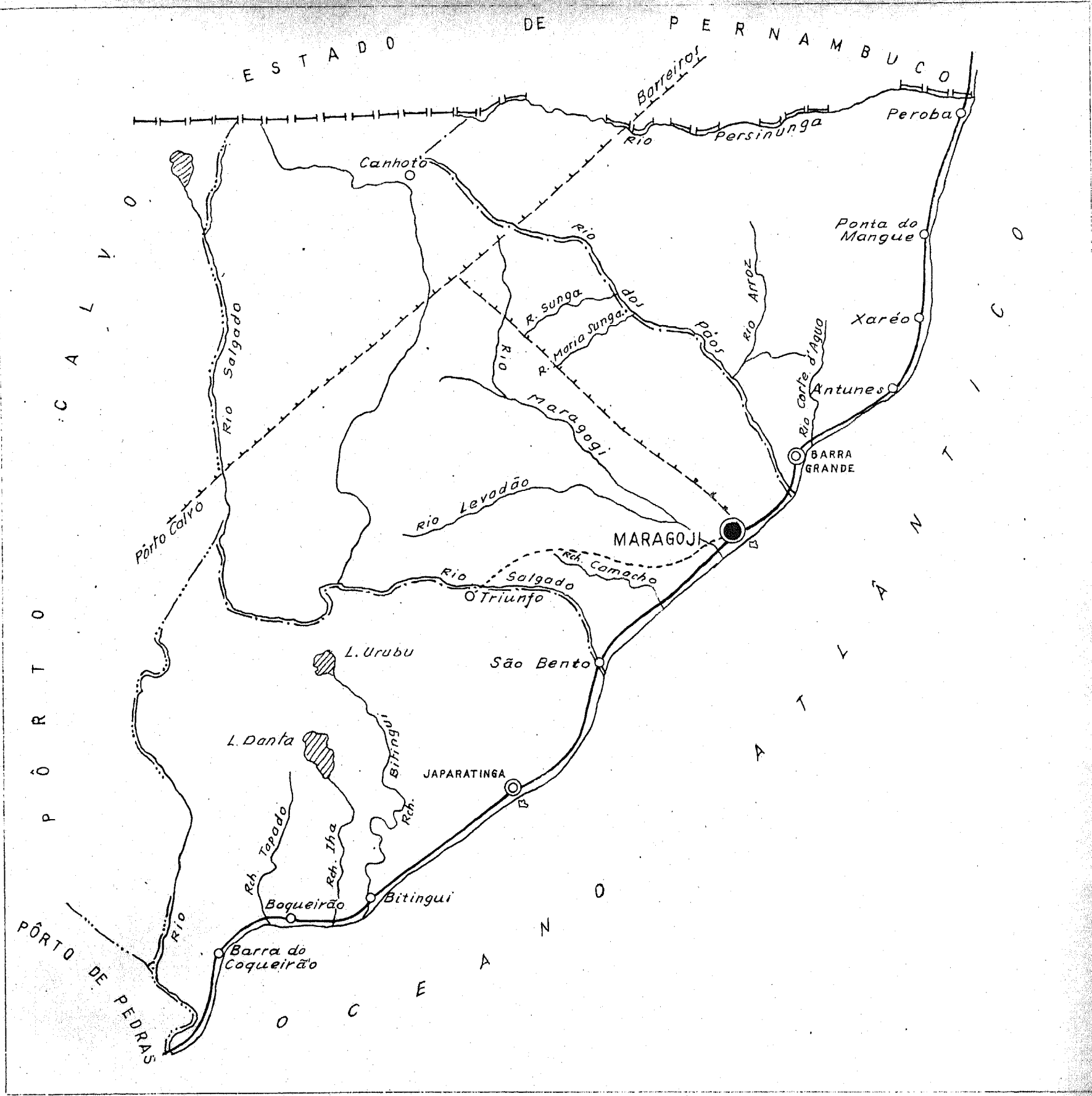


INFORMAÇÕES DO MUNICÍPIO		COMPLEMENTARES DA SEDE MUNICIPAL	
população		População	
Área em K ² 1944-48	554	Latitude S	9° 33' 47"
Densidade		Longitude W.G.	35° 47' 01",6
Ponto culminante		Altitude	4 m.

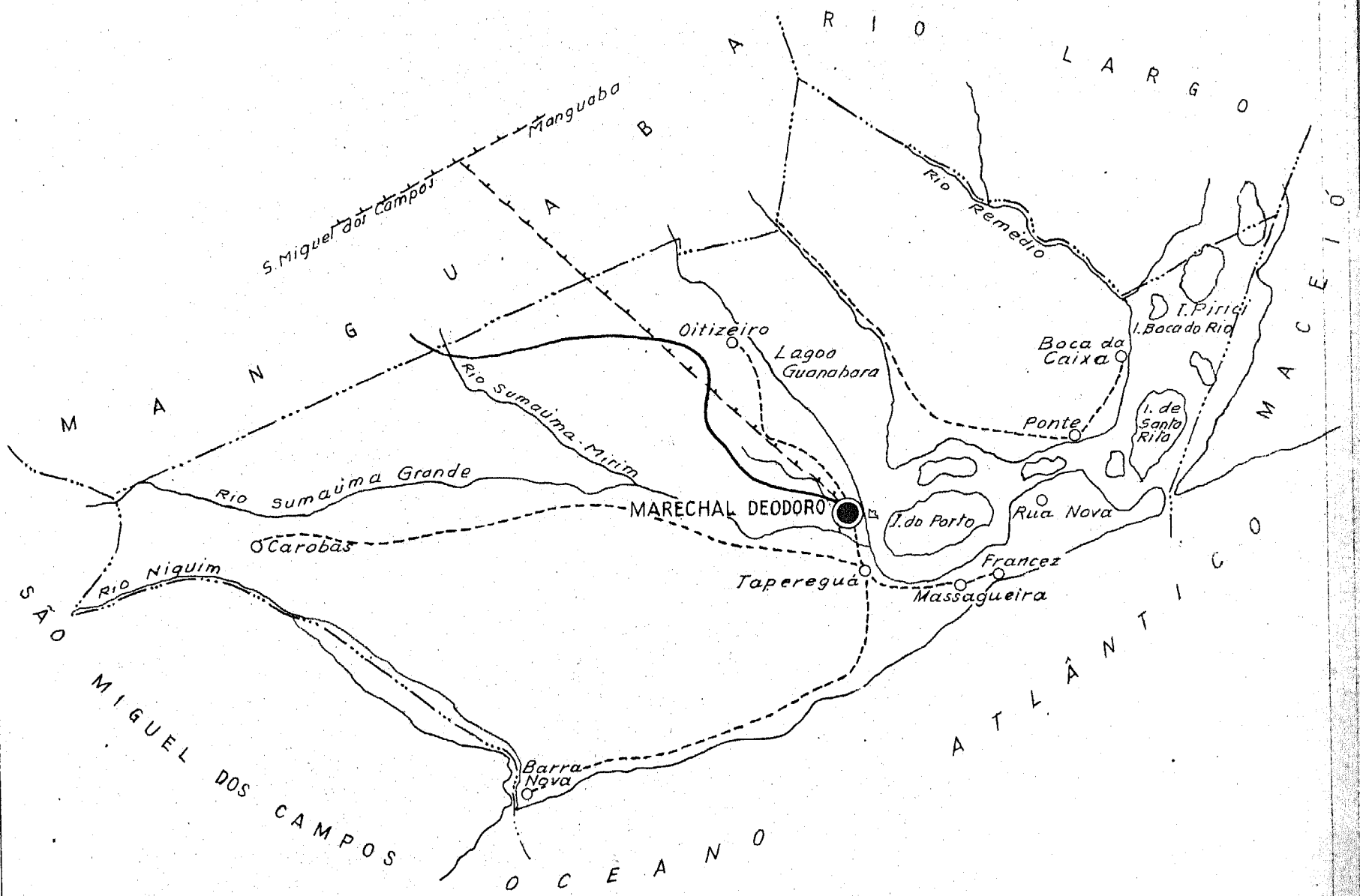
ORGANIZADO E EXECUTADO EM MAIO DE 1948 PELO
INSTITUTO CARTOGRAFICO CANABRAVA BARREIROS
RUA SENADOR DANTAS, 15 - 6º ANDAR - TEL. 42-6263 - RIO DE JANEIRO



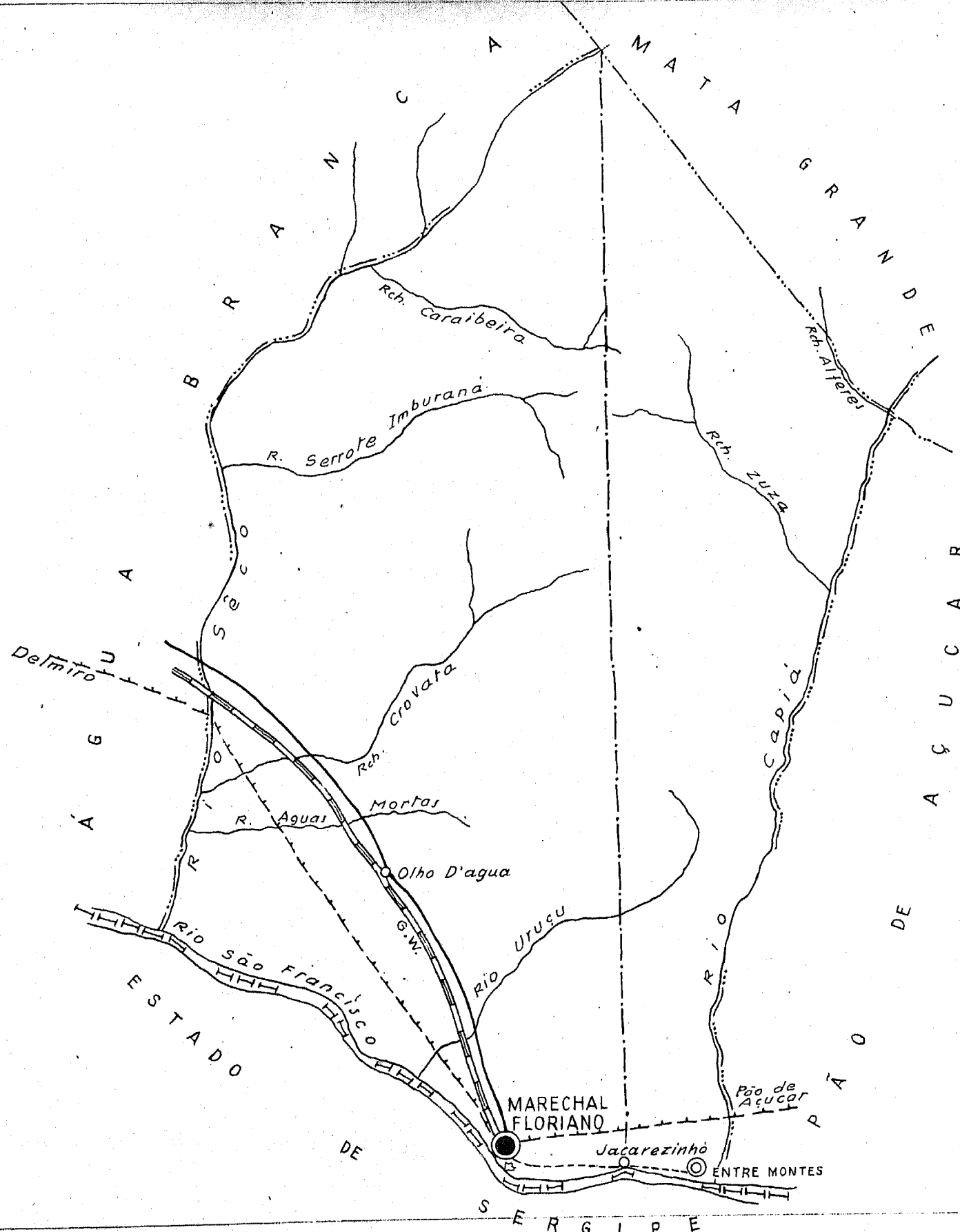
CONVENÇÕES		CARTOGRAMA DOS TRANSPORTES E COMUNICAÇÕES	
CIDADE	VILA	Povoado	Estação
Com agência postal.....		CIDADE	VILA
" agência postal-telegráfica.....		Povoado	Estação
" serviço rádio-telegráfico.....		CIDADE	VILA
" serviço rádio-telegráfico de Ferrovias.....		Povoado	Estação
Rede telegráfica.....	Rede telefônica.....	INFORMAÇÕES DO MUNICÍPIO	
Ferrovias	Rodovias	População.....	População.....
Bitola larga.....	Federal.....	Área em K ² 1944-48... 329	Latitude... 9° 36' 10"
" corrente.....	Estadual.....	Densidade.....	Longitude W.G.... 35° 57' 40"
" estreita.....	Municipal.....	Ponto culminante.....	Altitude..... 6 m.
Rio e trecho navegável.....	Porto para grandes embarcações.....	INFORMAÇÕES COMPLEMENTARES DA SEDE MUNICIPAL	
" " pequenas embarcações.....	Oceano, lago, lagoa e acude.....	População.....	
Aeroporto.....	Linha aérea regular.....	Latitude... 9° 36' 10"	
Campo de pouso.....	Correio Aéreo Nacional.....	Longitude W.G.... 35° 57' 40"	
Limites		Altitude..... 6 m.	
Internacional.....	Intermunicipal.....	População.....	
Interestadual.....	Interdistrital.....	Latitude... 9° 36' 10"	
Estrada carroçável.....		Longitude W.G.... 35° 57' 40"	
ORGANIZADO E EXECUTADO EM MAIO DE 1949 PELO INSTITUTO CARTOGRÁFICO CANABRAVA BARREIROS RUA SENADOR DANTAS, 15-6º ANDAR-TEL. 42-6263-RIO DE JANEIRO			



CONVENÇÕES		CARTOGRAMA DOS TRANSPORTES E COMUNICAÇÕES	
CIDADE	VILA	Povoado	Estação
Com agência postal.....			
" agência postal-telegráfica.....			
" serviço rádio-telegráfico.....			
" serviço rádio-telegráfico de Ferrovias.....			
Rede telegráfica.....			
Rede telefônica.....			
Ferrovias	Rodovias		
Bitola larga.....	Federal.....		
" corrente.....	Estadual.....		
" estreita.....	Municipal.....		
Rio e trecho navegável.....			
Porto para grandes embarcações.....			
" pequenas embarcações.....			
Oceano, lago, lagoa e açude.....			
Aeroporto.....	Linha aérea regular.....		
Campo de pouso.....	Correio Aéreo Nacional.....		
Limites			
Internacional.....	Intermunicipal.....		
Interestadual.....	Interdistrital.....		
Estrada carroçável.....			
		MUNICÍPIO DE MARAGOJI	
		ESTADO DE ALAGOAS	
		ESC. GRÁFICA 3K	
INFORMAÇÕES DO MUNICÍPIO		COMPLEMENTARES DA SEDE MUNICIPAL	
População.....		População.....	
Área em K ² 1944-48... 504		Latitude...S..... 9° 00' 54", 6	
Densidade.....		Longitude W.G.... 35° 13' 24", 9	
Ponto culminante.....		Altitude..... 5 m	
ORGANIZADO E EXECUTADO EM MAIO DE 1948 PELO INSTITUTO CARTOGRÁFICO CANABRAVA BARREIROS RUA SENADOR DANTAS, 15-6º ANDAR-TEL. 42-6263-RIO DE JANEIRO			



<h3>CONVENÇÕES</h3> <p>CIDADE VILA Povoado Estação </p> <p>Com agência postal..... </p> <p>" agência postal-telegráfica..... </p> <p>" serviço rádio-telegráfico..... </p> <p>" serviço rádio-telegráfico de Ferrovias..... </p> <p>Rêde telegráfica..... </p> <p>Rêde telefônica..... </p> <p>Ferrovias..... </p> <p>Bitola larga..... Rodovias..... </p> <p>" corrente..... Estadual..... </p> <p>" estreita..... Municipal..... </p> <p>Rio e trecho navegável..... </p> <p>Porto para grandes embarcações..... </p> <p>" " pequenas embarcações..... </p> <p>Oceano, lago, lagoa e acude..... </p> <p>Aeroporto..... Linha aérea regular..... </p> <p>Campo de pouso..... Correio Aéreo Nacional..... </p> <p>Limites</p> <p>Internacional..... Intermunicipal..... </p> <p>Interestadual..... Interdistrital..... </p> <p>Estrada carroçavel..... </p>		<h3>CARTOGRAMA dos TRANSPORTES e COMUNICAÇÕES</h3> <p>MUNICÍPIO DE MARECHAL DEODORO</p> <p>ESTADO DE ALAGOAS</p> <p>ESC. GRÁFICA 1K</p>	
<h3>INFORMAÇÕES COMPLEMENTARES DO MUNICÍPIO</h3> <p>População.....</p> <p>Área em K² 1944-48... 352</p> <p>Densidade.....</p> <p>Ponto culminante.....</p>		<h3>DA SEDE MUNICIPAL</h3> <p>População.....</p> <p>Latitude S..... 9° 42' 24"</p> <p>Longitude W.G..... 35° 50' 42"</p> <p>Altitude..... 0 m.</p>	
<p>ORGANIZADO E EXECUTADO EM MAIO DE 1948 PELO INSTITUTO CARTOGRAFICO CANABRAVA BARREIROS RUA SENADOR DANTAS, 15-6º ANDAR-TEL. 42-6263-RIO DE JANEIRO</p>			




CONVENÇÕES

- CIDADE VILA Povoado Estação
- Com agência postal.....
- " agência postal-telegráfica.....
- " serviço rádio-telegráfico.....
- " serviço rádio-telegráfico de Ferrovias.....
- Rêde telegráfica.....
- Rêde telefônica.....
- Ferrovias.....
- Bitola larga.....
- " corrente.....
- " estreita.....
- Rio e trecho navegável.....
- Pôrto para grandes embarcações.....
- " " pequenas embarcações.....
- Oceano, lago, lagoa e açude.....
- Aeroporto.....
- Campos de pouso.....
- Linhas aéreas regulares.....
- Correio Aéreo Nacional.....
- Limites
- Internacional.....
- Intermunicipal.....
- Interestadual.....
- Interdistrital.....
- Estrada carroçável.....

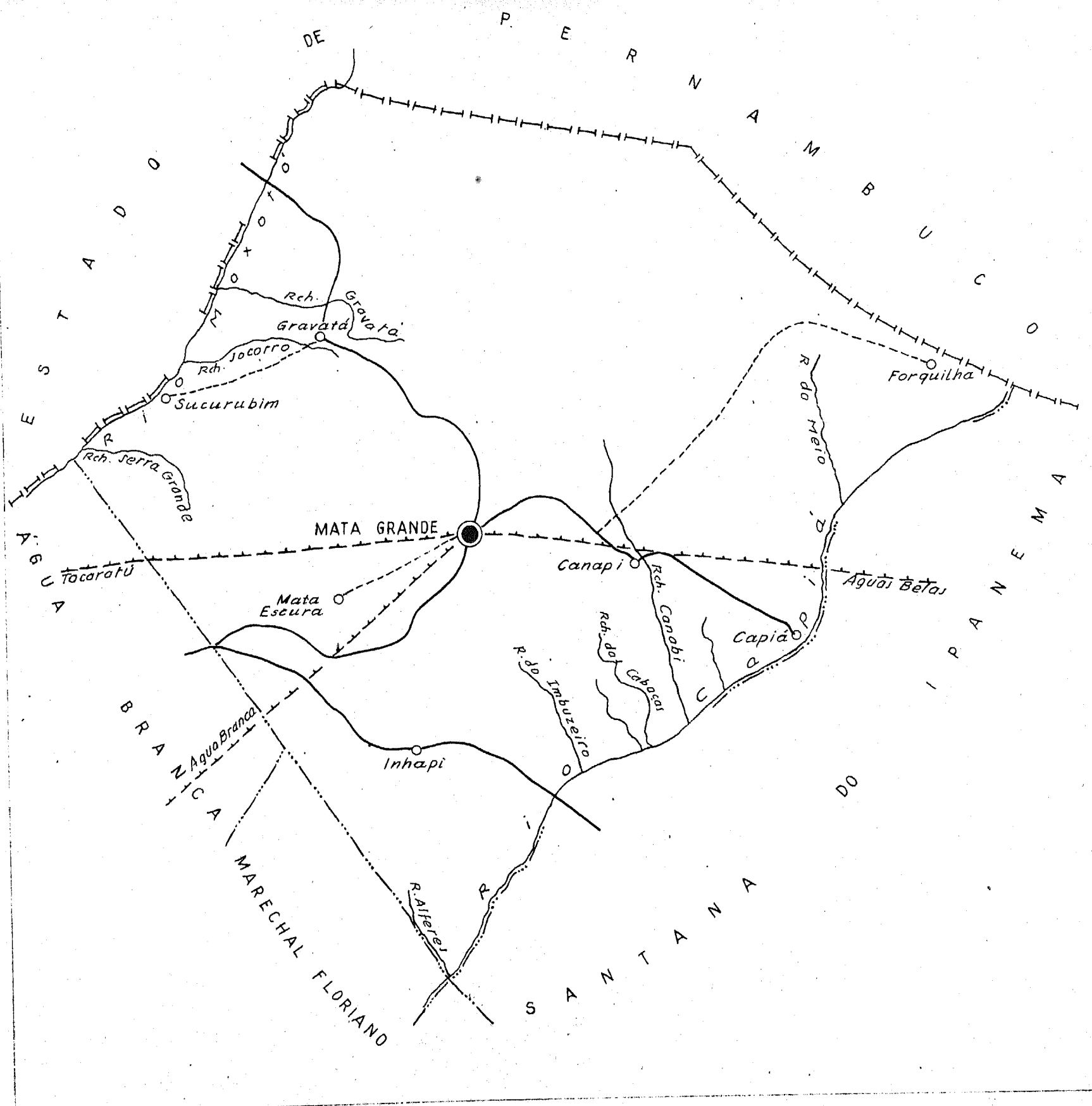
CARTOGRAMA DOS TRANSPORTES E COMUNICAÇÕES

MUNICÍPIO DE MARECHAL FLORIANO
ESTADO DE ALAGOAS



INFORMAÇÕES DO MUNICÍPIO	COMPLEMENTARES DA SEDE MUNICIPAL
População.....	População.....
Área em K ² 1944-48... 813	Latitude S..... 9° 37' 34", 3
Densidade.....	Longitude W.G..... 37° 45' 26", 9
Ponto culminante.....	Altitude..... 46m.


ORGANIZADO E EXECUTADO EM MAIO DE 1949 PELO
INSTITUTO CARTOGRÁFICO CANABRAVA BARREIROS
RUA SENADOR DANTAS, 15-6º ANDAR-TEL. 42-6263-RIO DE JANEIRO



CONVENÇÕES

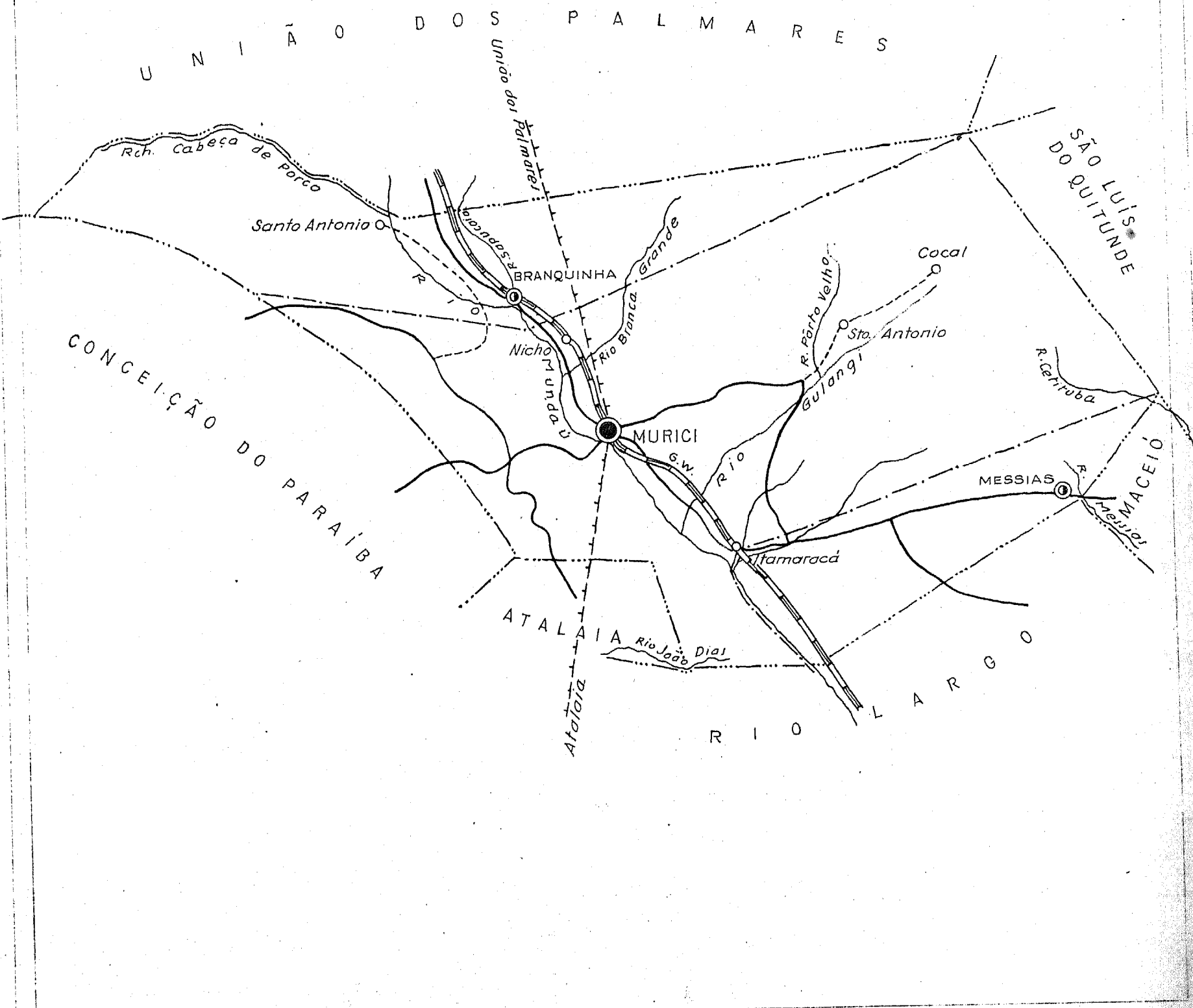
- CIDADE VILA Povoado Estação
- Com agência postal.....
- " agência postal-telegráfica.....
- " serviço rádio-telegráfico.....
- " serviço rádio-telegráfico de Ferrovias.....
- Rêde telegráfica.....
- Rêde telefônica.....
- Ferrovias
- Bitola larga.....
- " corrente.....
- " estreita.....
- Rodovias
- Federal.....
- Estadual.....
- Municipal.....
- Rio e trecho navegável.....
- Pôrto para grandes embarcações.....
- " " pequenas embarcações.....
- Oceano, lago, lagoa e acude.....
- Aeroporto.....
- Linha aérea regular.....
- Correio Aéreo Nacional.....
- Limites
- Internacional.....
- Intermunicipal.....
- Interestadual.....
- Interdistrital.....
- Estrada carroçavel.....

CARTOGRAMA DOS TRANSPORTES E COMUNICAÇÕES
MUNICÍPIO DE MATA GRANDE
ESTADO DE ALAGOAS



INFORMAÇÕES DO MUNICÍPIO	COMPLEMENTARES DA SEDE MUNICIPAL
População.....	População.....
Área em K ² 1944-48... 1.800	Latitude..S..... 9° 06' 40"
Densidade.....	Longitude W.G..... 37° 44' 10"
Ponto culminante.....	Altitude..... 635 m.

ORGANIZADO E EXECUTADO EM MAIO DE 1948 PELO
INSTITUTO CARTOGRÁFICO CANABRAVA BARREIROS
RUA SENADOR DANTAS, 15-6º ANDAR-TEL. 42-6263-RIO DE JANEIRO



CONVENÇÕES

- | | | | |
|---|-----------------------------|-----------|-----------|
| CIDADE ● | VILA ○ | Povoado ○ | Estação ● |
| Com agência postal..... | ● | ○ | ○ |
| " agência postal-telegráfica..... | ● | ○ | ○ |
| " serviço rádio-telegráfico..... | ● | ○ | ○ |
| " serviço rádio-telegráfico de Ferrovias..... | ● | ○ | ○ |
| Rêde telegráfica..... | —+—+—+—+— | | |
| Rêde telefônica..... | —•—•—•—•— | | |
| Ferrovias | Rodovias | | |
| Bitola larga..... | Federal..... | —+—+—+—+— | —+—+—+—+— |
| " corrente..... | Estadual..... | —+—+—+—+— | —+—+—+—+— |
| " estreita..... | Municipal..... | —+—+—+—+— | —+—+—+—+— |
| Rio e trecho navegavel..... | | —•—•—•—•— | |
| Porto para grandes embarcações..... | | —•—•—•—•— | |
| " " pequenas embarcações..... | | —•—•—•—•— | |
| Oceano, lago, lagoa e açude..... | | —•—•—•—•— | |
| Aeroporto..... | Linha aérea regular..... | —•—•—•—•— | —•—•—•—•— |
| Campo de pouso..... | Correio Aéreo Nacional..... | —•—•—•—•— | —•—•—•—•— |
| Limites | | | |
| Internacional..... | Intermunicipal..... | —•—•—•—•— | —•—•—•—•— |
| Interestadual..... | Interdistrital..... | —•—•—•—•— | —•—•—•—•— |
| Estrada carroçavel..... | | —•—•—•—•— | |

CARTOGRAMA DOS TRANSPORTES E COMUNICAÇÕES

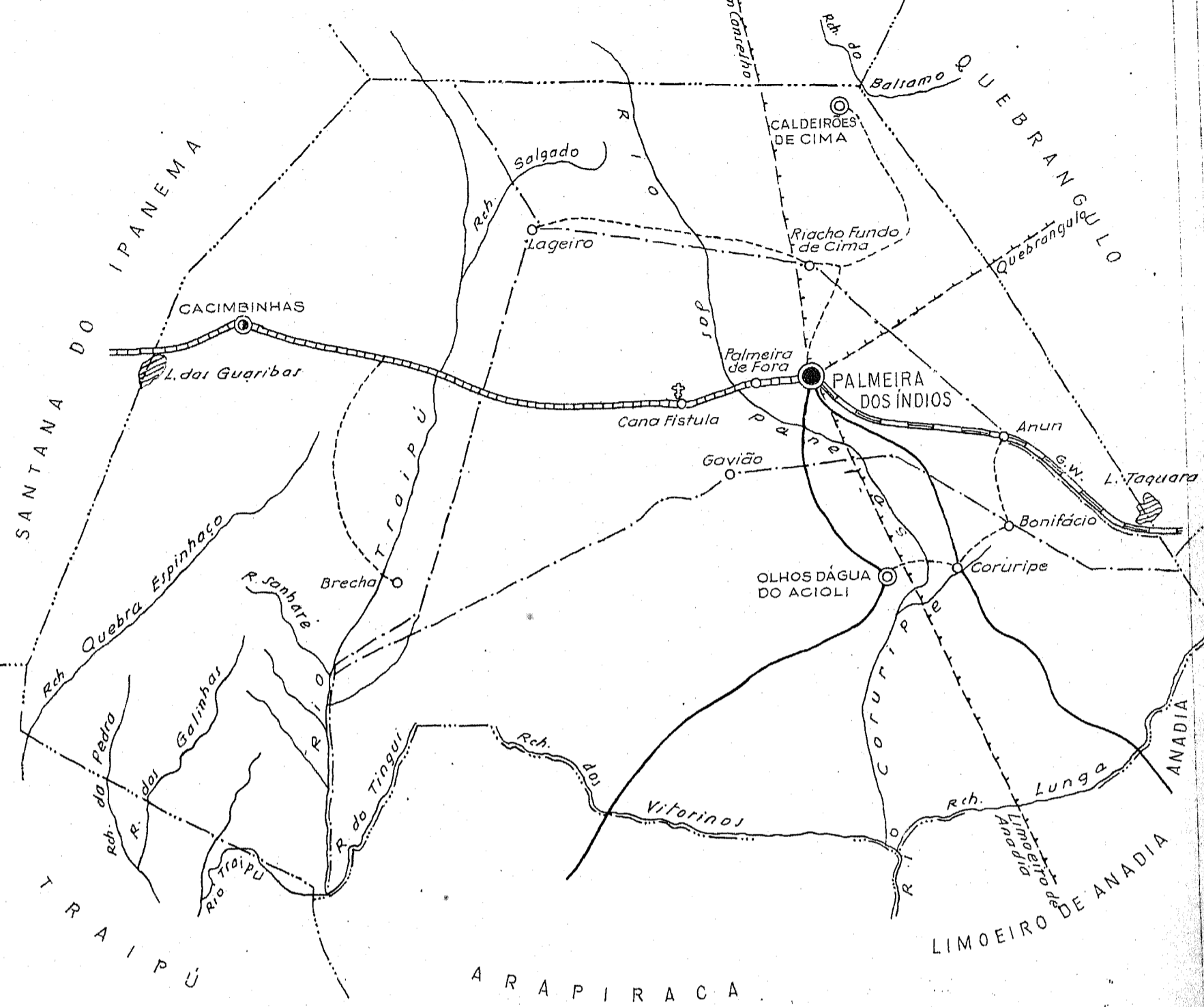
MUNICÍPIO DE MURICI
ESTADO DE ALAGOAS



INFORMAÇÕES DO MUNICÍPIO	COMPLEMENTARES DA SEDE MUNICIPAL
População.....	População.....
Área em K ² 1944-48... 739	Latitude... S..... 9° 19' 04"
Densidade.....	Longitude W.G..... 35° 58' 41"
Ponto culminante.....	Altitude..... 83' m.

ORGANIZADO E EXECUTADO EM MAIO DE 1948 PELO
INSTITUTO CARTOGRAFICO CANABRAVA BARREIROS
RUA SENADOR DANTAS, 15-6º ANDAR-TEL. 42-6263-RIO DE JANEIRO

ESTADO DE PERNAMBUCO



CONVENÇÕES

- CIDADE VILA Povoado Estação
- Com agência postal.....
- " agência postal-telegráfica.....
- " serviço rádio-telegráfico.....
- " serviço rádio-telegráfico de Ferrovias.....
- Rêde telegráfica.....
- Rêde telefônica.....
- Ferrovias
 - Bitola larga..... Federal.....
 - " corrente..... Estadual.....
 - " estreita..... Municipal.....
- Rio e trecho navegavel.....
- Porto para grandes embarcações.....
- " " pequenas embarcações.....
- Oceano, lago, lagoa e açude.....
- Aeroporto..... Linha aérea regular...
- Campo de pouso..... Correio Aéreo Nacional...
- Limites
 - Internacional.....
 - Intermunicipal.....
 - Interestadual.....
 - Interdistrital.....
 - Estrada carroçavel.....

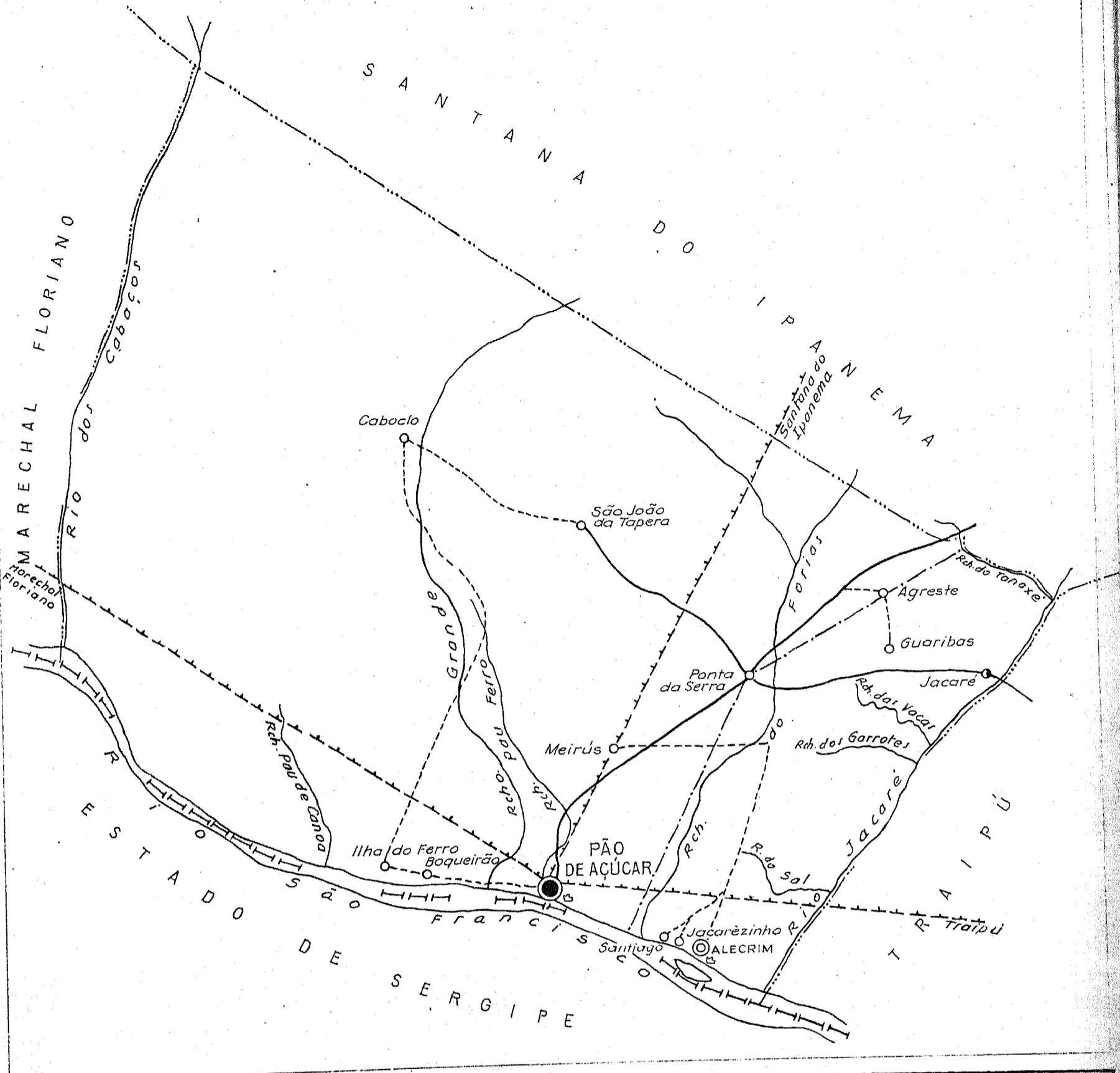
CARTOGRAMA dos TRANSPORTES E COMUNICAÇÕES

MUNICÍPIO DE PALMEIRA DOS ÍNDIOS
ESTADO DE ALAGOAS

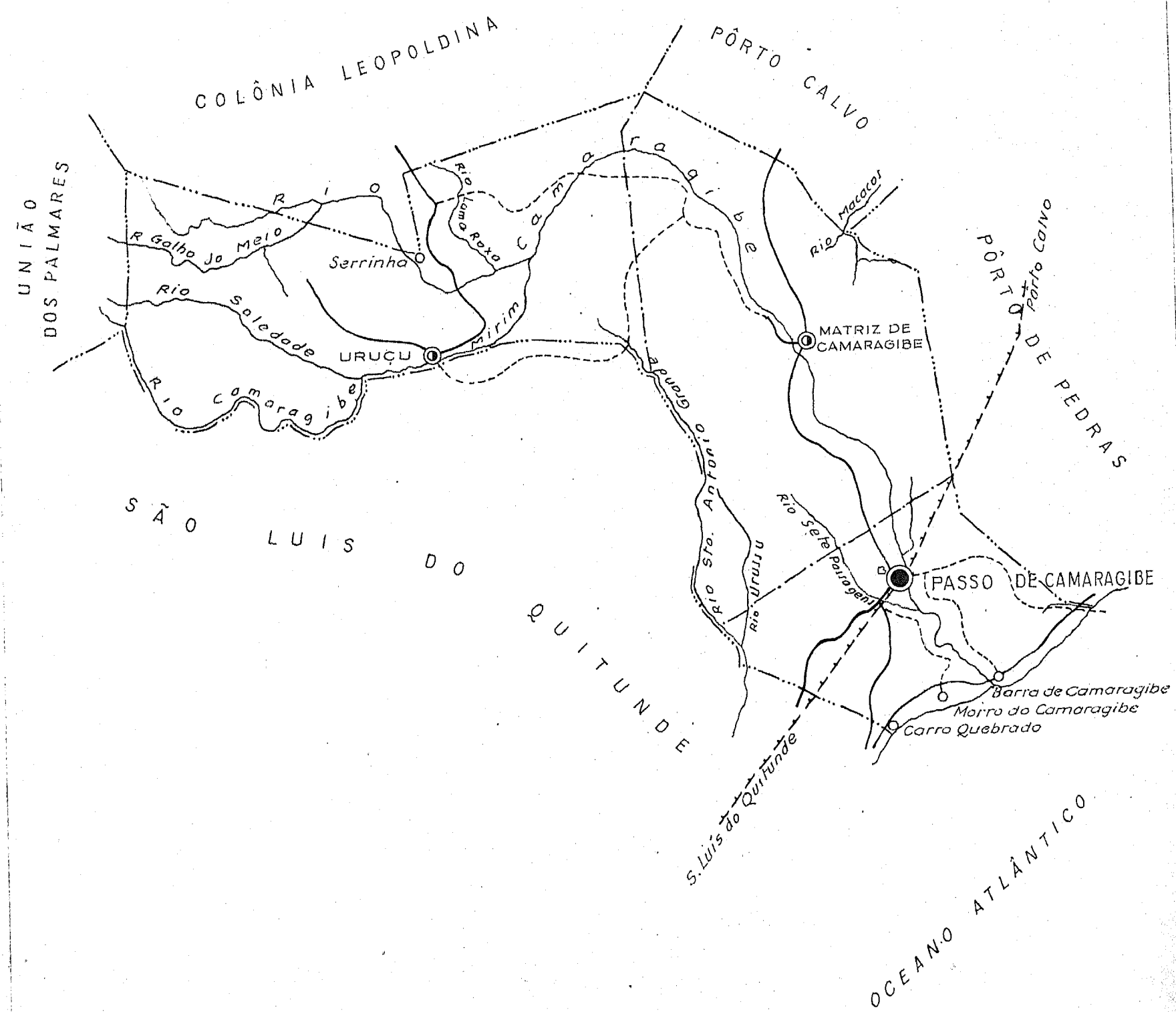


INFORMAÇÕES DO MUNICÍPIO	COMPLEMENTARES DA SEDE MUNICIPAL
População.....	População.....
Área em K ² 1944-48... 1.718	Latitude S..... 9° 24' 25", 7
Densidade.....	Longitude W.G..... 36° 37' 47", 7
Ponto culminante.....	Altitude..... 291 m.

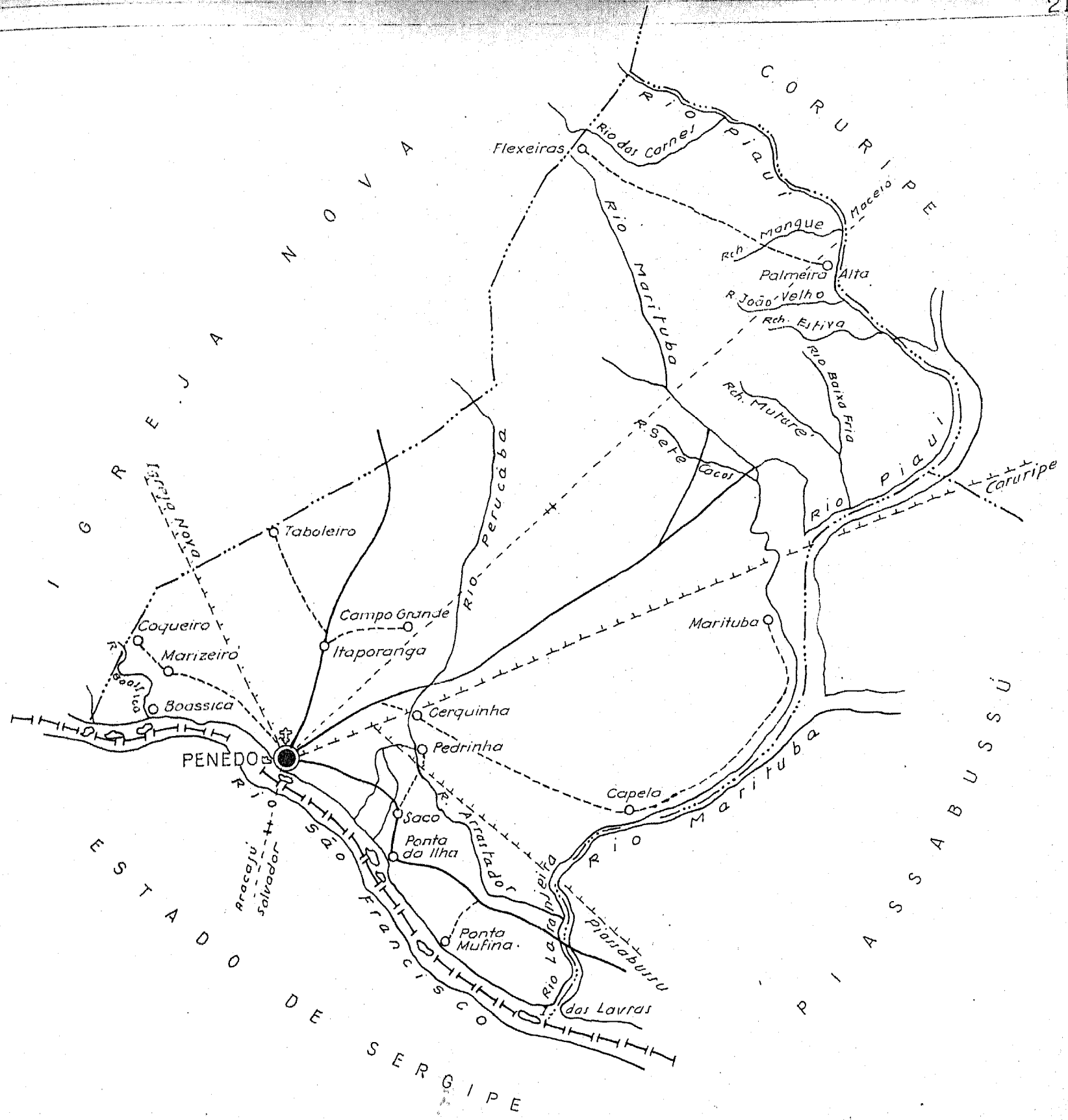
ORGANIZADO E EXECUTADO EM MAIO DE 1948 PELO
INSTITUTO CARTOGRAFICO CANABRAVA BARREIROS
RUA SENADOR DANTAS, 15-6º ANDAR-TEL. 42-6263-RIO DE JANEIRO



CONVENÇÕES		CARTOGRAMA DOS TRANSPORTES E COMUNICAÇÕES	
CIDADE	VILA	MUNICÍPIO DE PÃO DE AÇÚCAR	
Povoado		ESTADO DE ALAGOAS	
Com agência postal.....		INFORMAÇÕES COMPLEMENTARES	
" agência postal-telegráfica.....		DO MUNICÍPIO	DA SEDE MUNICIPAL
" serviço rádio-telegráfico.....		População.....	População.....
" serviço rádio-telegráfico de Ferrovias.....		Área em K ² 1944-48... 1.365	Latitude S..... 9° 44' 57", 1
Rêde telegráfica.....		Densidade.....	Longitude W.G..... 37° 26' 21", 2
Rêde telefônica.....		Ponto culminante.....	Altitude..... 97m.
Ferrovias	Rodovias		
Bitola larga.....	Federal.....		
" corrente.....	Estadual.....		
" estreita.....	Municipal.....		
Rio e trecho navegável.....			
Porto para grandes embarcações.....			
" " pequenas embarcações.....			
Oceano, lago, lagoa e açude.....			
Aeroporto.....	Linha aérea regular...		
Campo de pouso.....	Correio Aéreo Nacional...		
Limites			
Internacional.....	Intermunicipal.....		
Interestadual.....	Interdistrital.....		
Estrada carroçável.....			
ORGANIZADO E EXECUTADO EM MAIO DE 1949 PELO INSTITUTO CARTOGRAFICO CANABRAVA BARREIROS RUA SENADOR DANTAS, 15-6º ANDAR-TEL. 42-6263-RIO DE JANEIRO			



CONVENÇÕES		CARTOGRAMA DOS TRANSPORTES E COMUNICAÇÕES	
CIDADE (●)	VILA (○)	Povoado (◦)	Estação (■)
Com agência postal.....	Com agência postal-telegráfica.....	Com serviço rádio-telegráfico.....	Com serviço rádio-telegráfico de Ferrovias.....
Rede telegráfica.....	Rede telefônica.....	Ferrovias	Rodovias
Bitola larga.....	" corrente.....	" estreita.....	
Rio e trecho navegavel.....	Pôrto para grandes embarcações.....	" pequenas embarcações.....	Oceano, lago, lagoa e açude.....
Aeroporto.....	Correio Aéreo Nacional.....	Campos de pouso.....	
Limites			
Internacional.....	Intermunicipal.....	Interestadual.....	Interdistrital.....
Estrada carroçavel.....			
		MUNICÍPIO DE PASSO DE CAMARAGIBE ESTADO DE ALAGOAS	
		INFORMAÇÕES DO MUNICÍPIO População..... Área em K ² 1944-48... 711 Densidade..... Ponto culminante.....	
		COMPLEMENTARES DA SEDE MUNICIPAL População..... Latitude S..... 9° 14' 50" Longitude W.G..... 35° 29' 50" Altitude..... 10 m.	
		ESC. GRÁFICA 3K 	
ORGANIZADO E EXECUTADO EM MAIO DE 1948 PELO INSTITUTO CARTOGRAFICO CANABRAVA BARREIROS RUA SENADOR DANTAS, 15-6º ANDAR-TEL. 42-6263-RIO DE JANEIRO			




CONVENÇÕES

- CIDADE VILA Povoado Estação
- Com agência postal.....
- " agência postal-telegráfica.....
- " serviço rádio-telegráfico.....
- " serviço rádio-telegráfico de Ferrovias.....
- Rêde telegráfica.....
- Rêde telefônica.....
- Ferrovias
 - Bitola larga..... Federal.....
 - " corrente..... Estadual.....
 - " estreita..... Municipal.....
- Rio e trecho navegável.....
- Porto para grandes embarcações.....
- " " pequenas embarcações.....
- Oceano, lago, lagoa e açude.....
- Aeroporto..... Linha aérea regular.....
- Campo de pouso..... Correio Aéreo Nacional.....
- Limites
 - Internacional.....
 - Intermunicipal.....
 - Interestadual.....
 - Interdistrital.....
 - Estrada carroçavel.....

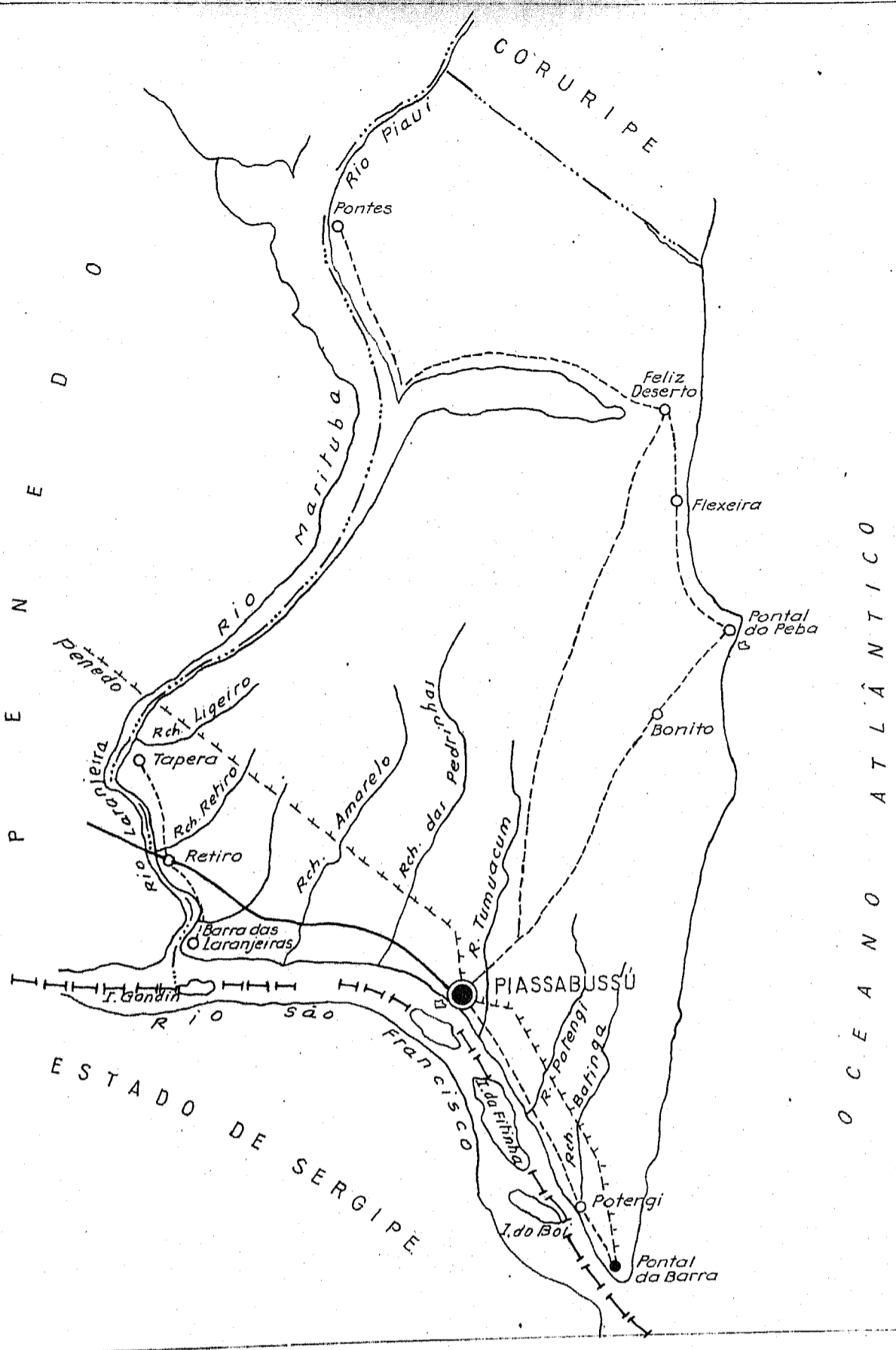
CARTOGRAMA dos TRANSPORTES E COMUNICAÇÕES

MUNICÍPIO DE PENEDO
ESTADO DE ALAGOAS



INFORMAÇÕES DO MUNICÍPIO		COMPLEMENTARES DA SEDE MUNICIPAL	
População.....		População.....	
Área em K ² 1944-48... 554		Latitude..... 10° 17' 25"	
Densidade.....		Longitude W.G.... 36° 35' 06",8	
Ponto culminante.....		Altitude..... 10 m.	

ORGANIZADO E EXECUTADO EM MAIO DE 1949 PELO
 INSTITUTO CARTOGRÁFICO CANABRAVA BARREIROS
 RUA SENADOR DANTAS, 15-6º ANDAR-TEL. 42-6263-RIO DE JANEIRO



CONVENÇÕES

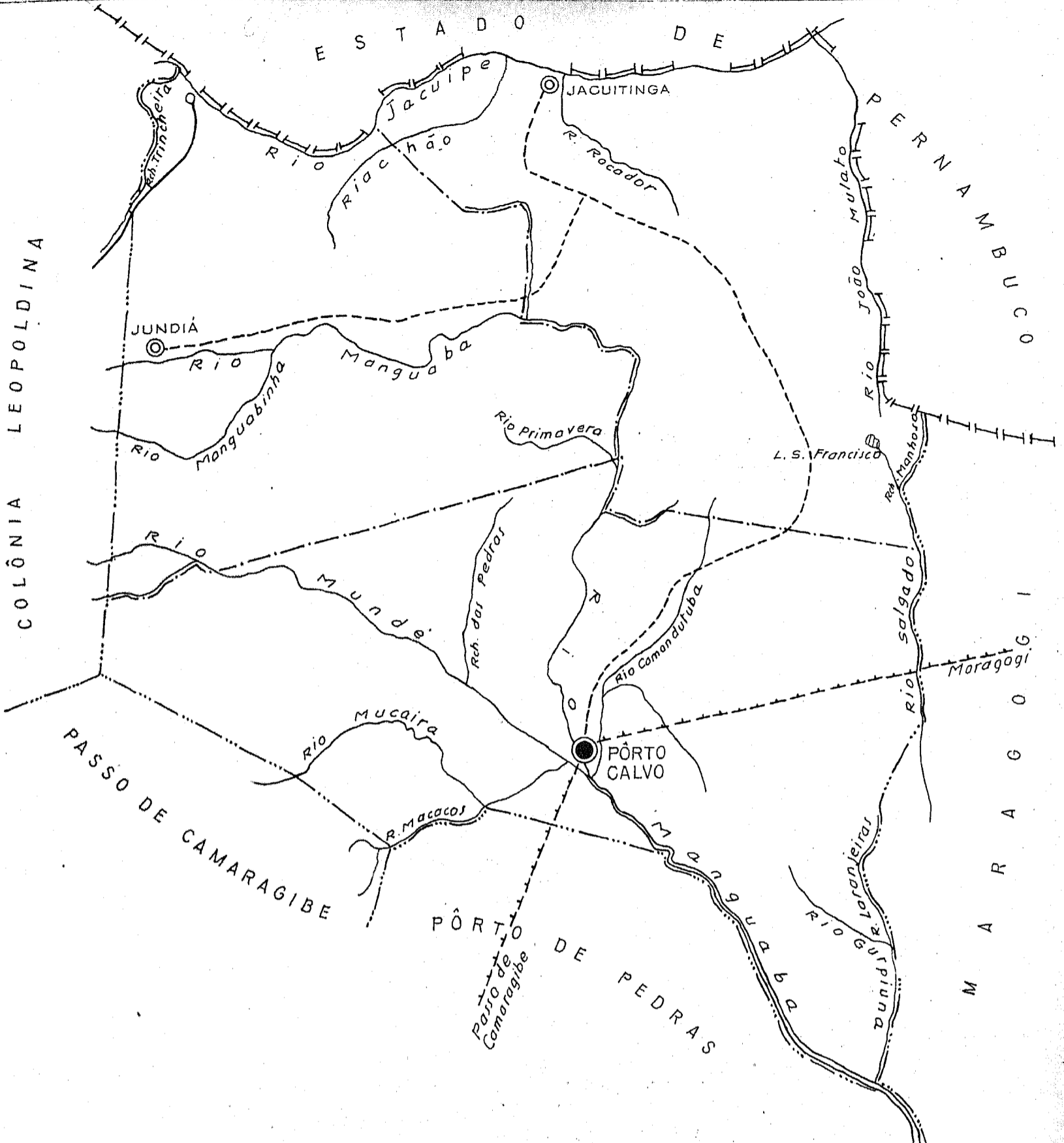
- CIDADE VILA Povoado Estação
- Com agência postal.....
- » agência postal-telegráfica.....
- » serviço rádio-telegráfico.....
- » serviço rádio-telegráfico de Ferrovias.....
- Rêde telegráfica.....
- Rêde telefônica.....
- Ferrovias
- Bifola larga..... Federal.....
- » corrente..... Estadual.....
- » estreita..... Municipal.....
- Rio e trecho navegavel.....
- Porto para grandes embarcações.....
- » pequenas embarcações.....
- Oceano, lago, lagoa e açude.....
- Aeroporto..... Linha aérea regular.....
- Campo de pouso..... Correio Aéreo Nacional.....
- Limites
- Internacional..... Intermunicipal.....
- Interestadual..... Interdistrital.....
- Estrada carroçavel.....

CARTOGRAMA dos TRANSPORTES E COMUNICAÇÕES
MUNICÍPIO DE PIASSABUSSU
ESTADO DE ALAGOAS



INFORMAÇÕES DO MUNICÍPIO		COMPLEMENTARES DA SEDE MUNICIPAL	
População.....		População.....	
Área em K ² 1944-48... 392		Latitude..S..... 10° 24' 25",5	
Densidade.....		Longitude W.G.... 36° 26' 04",8	
Ponto culminante.....		Altitude..... 5 m.	

ORGANIZADO E EXECUTADO EM MAIO DE 1948 PELO
 INSTITUTO CARTOGRAFICO CANABRAVA BARREIROS
 RUA SENADOR DANTAS, 15-6º ANDAR-TEL. 42-6263-RIO DE JANEIRO



CONVENÇÕES

- CIDADE VILA Povoado Estação
- Com agência postal.....
- " agência postal-telegráfica.....
- " serviço rádio-telegráfico.....
- " serviço rádio-telegráfico de Ferrovias.....
- Réde telegráfica.....
- Réde telefônica.....
- Ferrovias **Rodovias**
- Bitola larga..... Federal.....
- " corrente..... Estadual.....
- " estreita..... Municipal.....
- Rio e trecho navegável.....
- Porto para grandes embarcações.....
- " " pequenas embarcações.....
- Oceano, lago, lagoa e açude.....
- Aeroporto..... Linha aérea regular...
- Campo de pouso..... Correio Aéreo Nacional...
- Limites**
- Internacional..... Intermunicipal.....
- Interestadual..... Interdistrital.....
- Estrada carroçável.....

CARTOGRAMA DOS TRANSPORTES E COMUNICAÇÕES

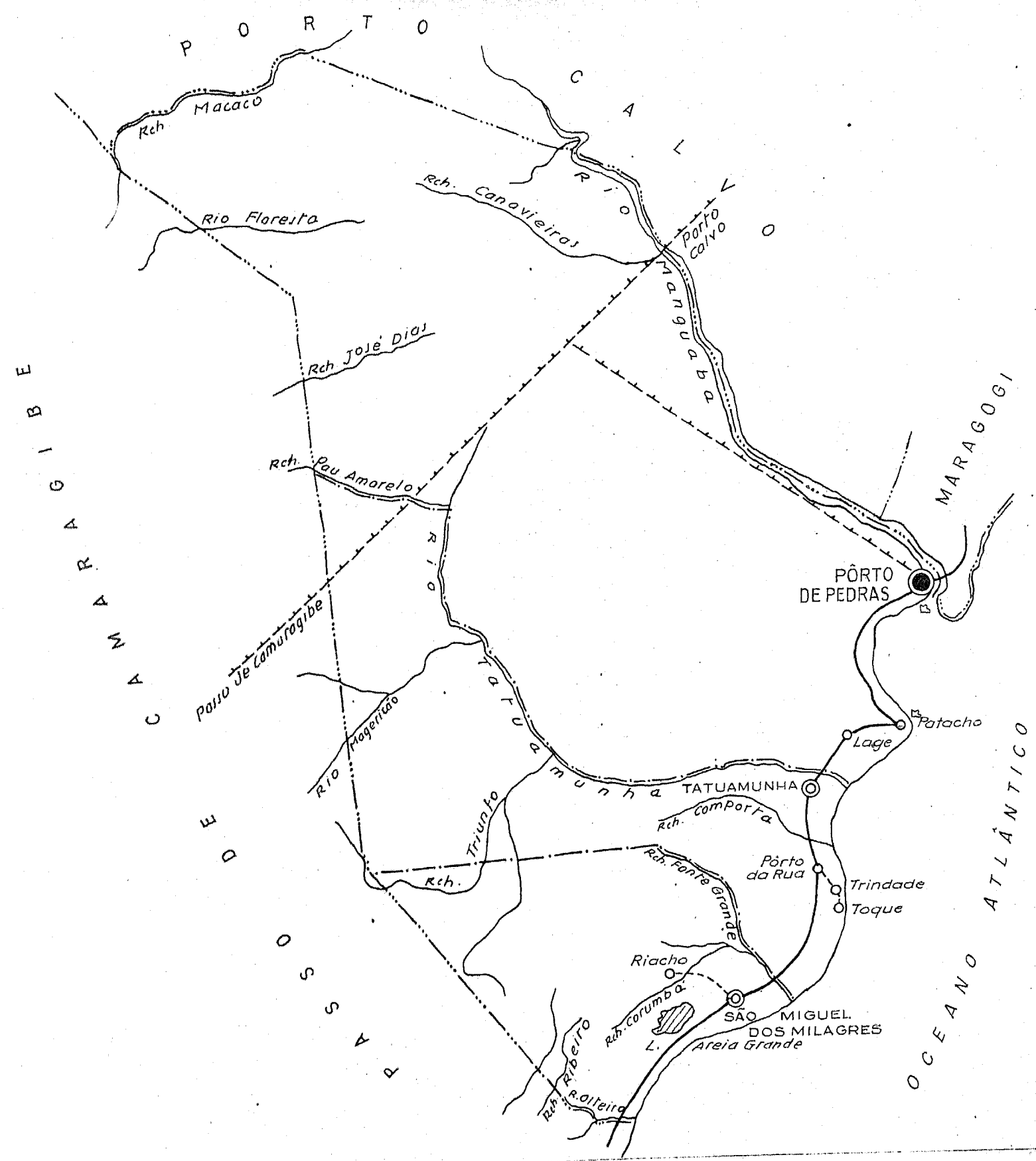
MUNICÍPIO DE PÔRTO CALVO
ESTADO DE ALAGOAS



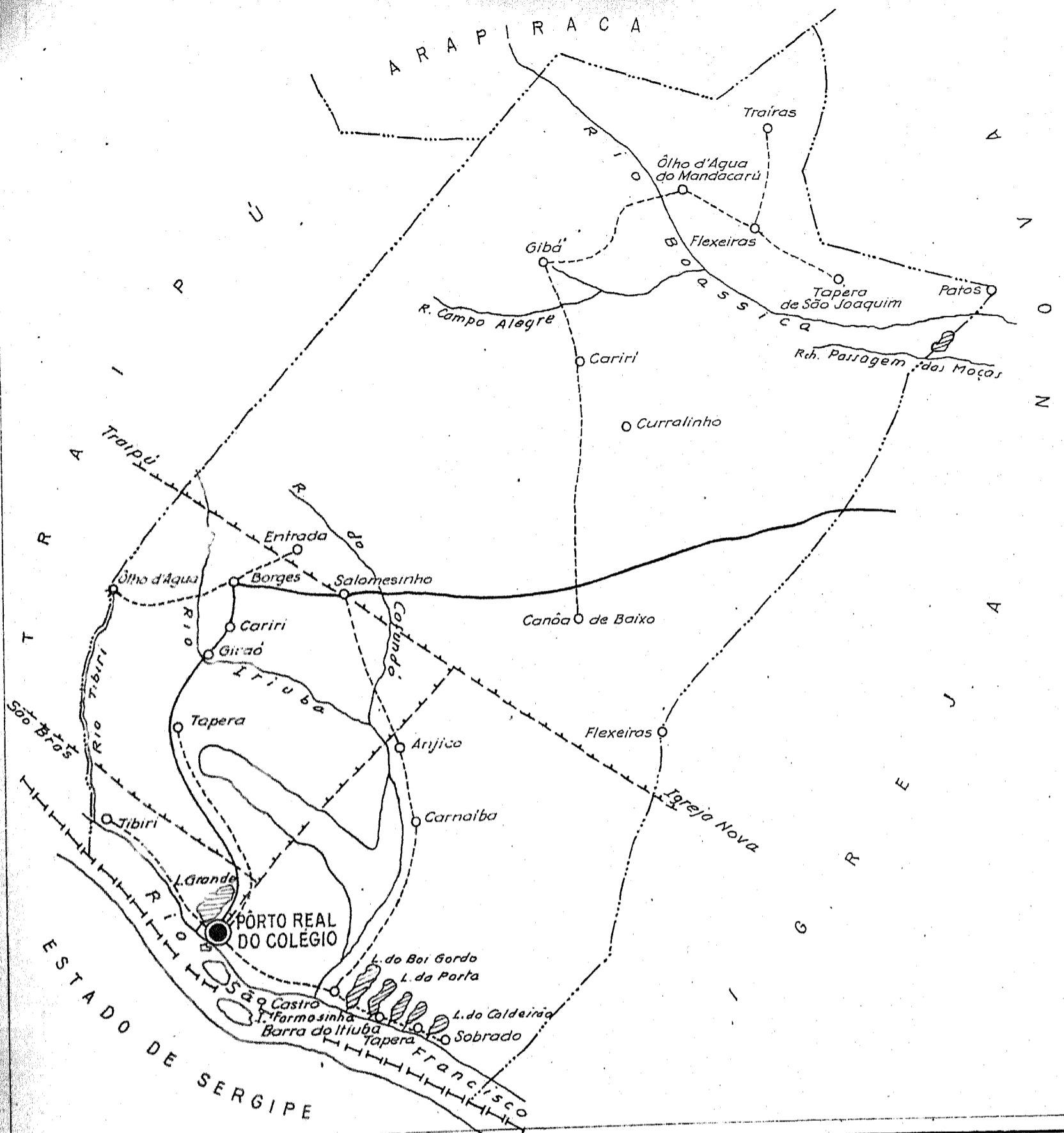
INFORMAÇÕES COMPLEMENTARES DO MUNICÍPIO DA SEDE MUNICIPAL

População.....	1	População.....	1
Área em K ² 1944-48... 699	1	Latitude S..... 9° 03' 30"	1
Densidade.....	1	Longitude W.G..... 35° 24' 40"	1
Ponto culminante.....	1	Altitude..... 35 m.	1

ORGANIZADO E EXECUTADO EM MAIO DE 1949 PELO
INSTITUTO CARTOGRÁFICO CANABRAVA BARREIROS
RUA SENADOR DANTAS, 15-6º ANDAR-TEL. 42-6263-RIO DE JANEIRO



CONVENÇÕES		CARTOGRAMA DOS TRANSPORTES E COMUNICAÇÕES	
CIDADE ●	VILA ○	MUNICÍPIO DE PORTO DE PEDRAS	
Povoado ○ Estação ●		ESTADO DE ALAGOAS	
Com agência postal.....	●	ESC. GRÁFICA	
agência postal-telegráfica.....	●	-----	
serviço rádio-telegráfico.....	●	-----	
serviço rádio-telegráfico de Ferrovias.....	●	-----	
Rede telegráfica.....	—+—+—+—+—	INFORMAÇÕES DO MUNICÍPIO	
Rede telefônica.....	—•—•—•—•—	COMPLEMENTARES DA SEDE MUNICIPAL	
Ferrovias	Rodovias	População.....	1
Bitola larga.....	Federal.....	Área em K ² 1944-48... 328	1
corrente.....	Estadual.....	Densidade.....	1
estreita.....	Municipal.....	Ponto culminante.....	1
Rio e trecho navegável.....			
Porto para grandes embarcações.....			
pequenas embarcações.....			
Oceano, lago, lagoa e acude.....			
Aeroporto.....	Linha aérea regular.....		
Campo de pouso.....	Correio Aéreo Nacional.....		
Limites			
Internacional.....	Intermunicipal.....		
Interestadual.....	Interdistrital.....		
Estrada carroçável.....			
ORGANIZADO E EXECUTADO EM MAIO DE 1948 PELO INSTITUTO CARTOGRÁFICO CANABRAVA BARREIROS RUA SENADOR DANTAS, 15-6º ANDAR-TEL. 42-6263-RIO DE JANEIRO			



CONVENÇÕES

CIDADE ●	VILA ●	Povoado ○	Estação ○	CIDADE ●	VILA ●	Povoado ○
Com agência postal.....						
* agência postal-telegráfica.....						
* serviço rádio-telegráfico.....						
* serviço rádio-telegráfico de Ferrovias.....						
Rede telegráfica.....						
Rede telefônica.....						
Ferrovias						
Bilhete larga.....			Rodovias			
" corrente.....			Federal.....			
" estreita.....			Estadual.....			
			Municipal.....			
Rio e trecho navegável.....						
Porto para grandes embarcações.....						
* pequenas embarcações.....						
Oceano, lago, lagoa e acude.....						
Aeroporto.....						
Campo de pouso.....						
Linha aérea regular.....						
Correio Aéreo Nacional.....						
Limites						
Internacional.....			Intermunicipal.....			
Interestadual.....			Interdistrital.....			
Estrada carroçável.....						

CARTOGRAMA dos TRANSPORTES E COMUNICAÇÕES

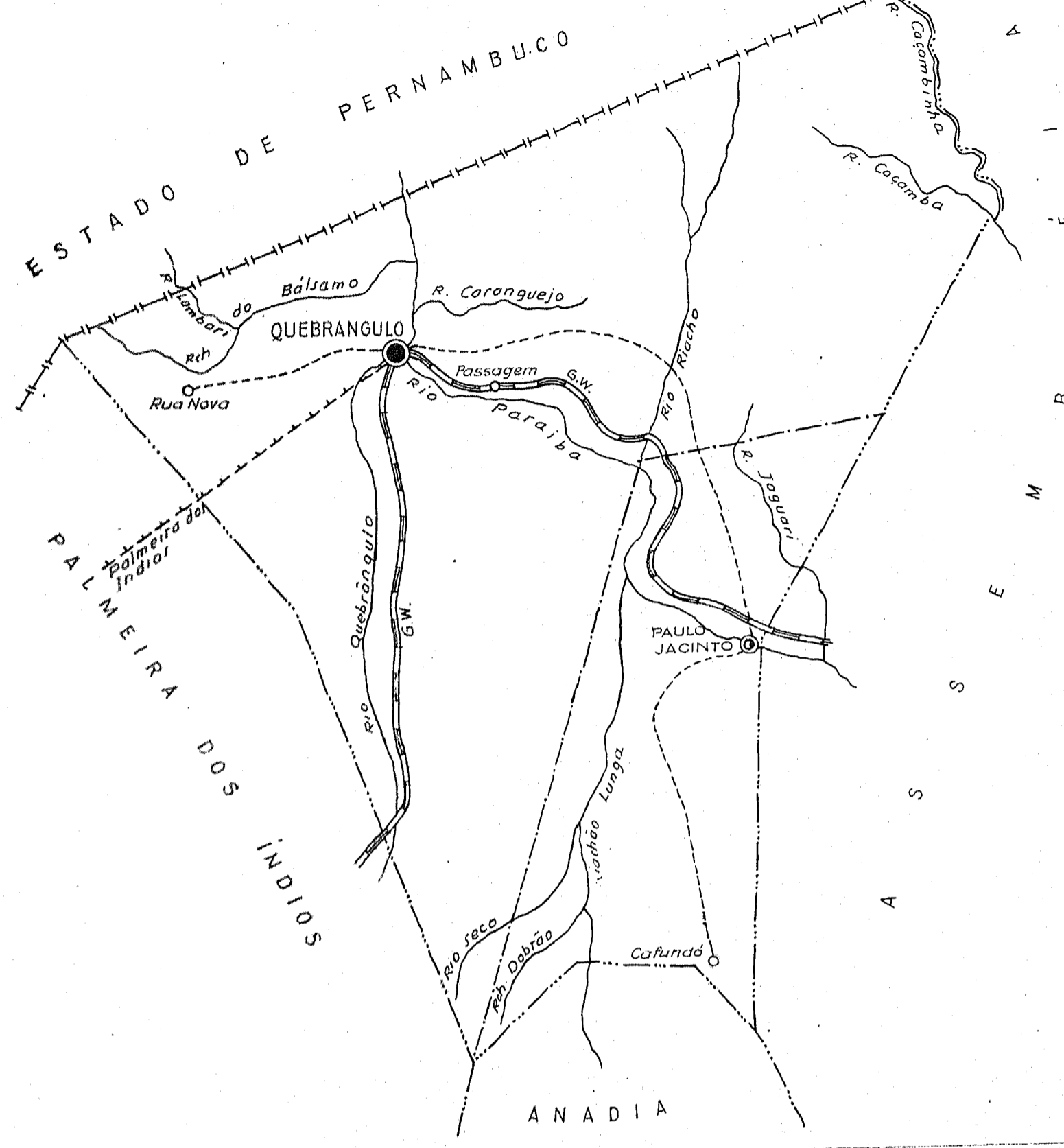
MUNICÍPIO DE PORTO REAL DO COLÉGIO

ESTADO DE ALAGOAS



INFORMAÇÕES DO MUNICÍPIO	COMPLEMENTARES DA SEDE MUNICIPAL
População.....	População.....
Área em K ² 1944-48... 675	Latitude..... 10° 10' 50"
Densidade.....	Longitude W.G..... 36° 52' 30"
Ponto culminante.....	Altitude..... 12m.

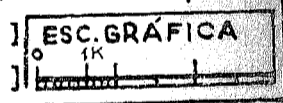
ORGANIZADO E EXECUTADO EM MAIO DE 1948 PELO
 INSTITUTO CARTOGRÁFICO CANABRAVA BARREIROS
 RUA SENADOR DANTAS, 15-6º ANDAR-TEL. 42-6263-RIO DE JANEIRO



CONVENÇÕES

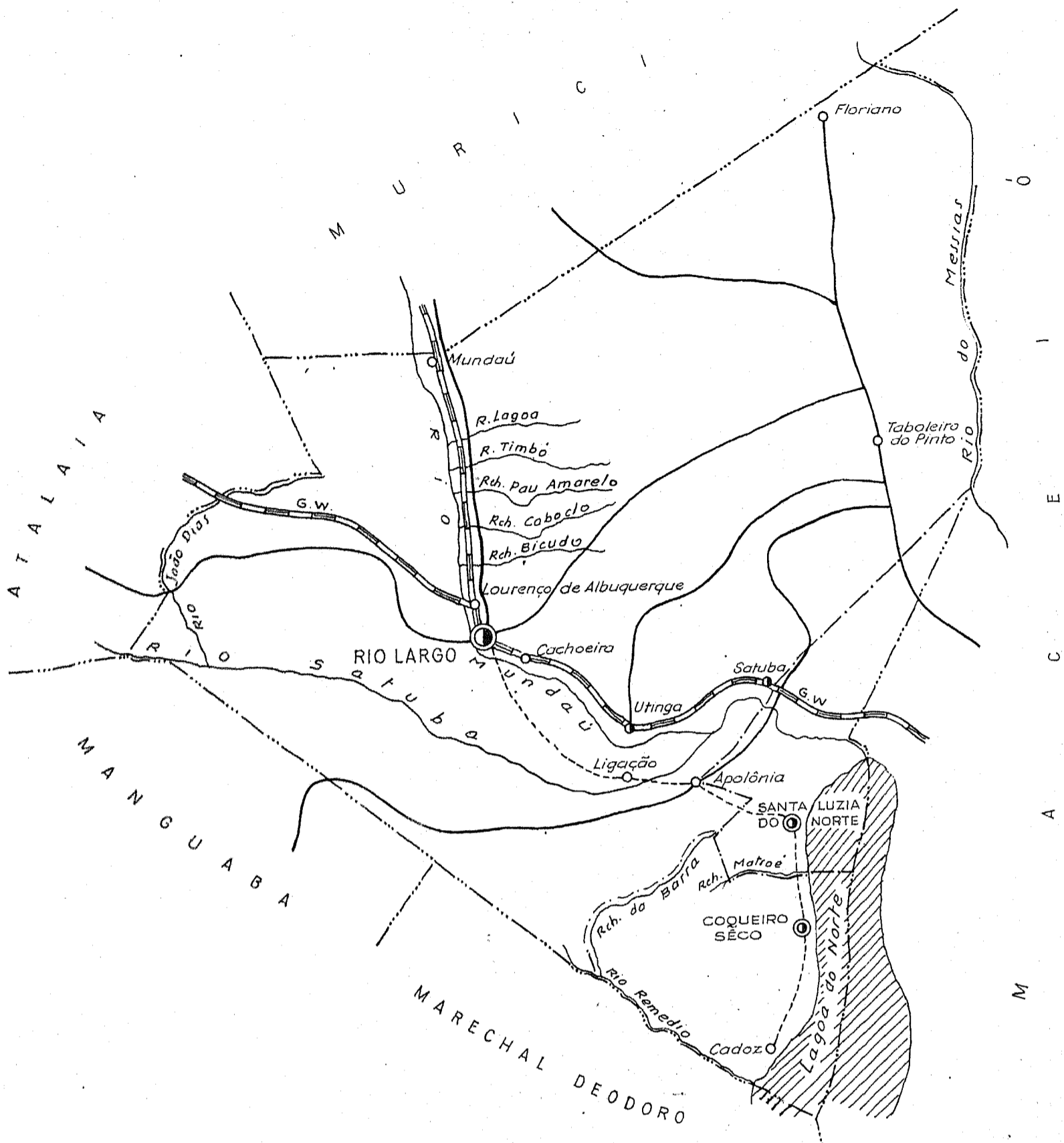
- CIDADE VILA Povoado Estação
- Com agência postal.....
- agência postal-telegráfica.....
- serviço rádio-telegráfico.....
- serviço rádio-telegráfico de Ferrovias.....
- Rede telegráfica.....
- Rede telefônica.....
- Ferrovias
- Bitola larga... Rodovias
- corrente... Federal.....
- estreita... Estadual.....
- Municipal.....
- Rio e trecho navegável.....
- Porto para grandes embarcações.....
- pequenas embarcações.....
- Oceano, lago, lagoa e acude.....
- Aeroporto..... Linha aérea regular....
- Campo de pouso..... Correio Aéreo Nacional.....
- Limites
- Internacional..... Intermunicipal.....
- Interestadual..... Interdistrital.....
- Estrada carroçável.....

CARTOGRAMA DOS TRANSPORTES E COMUNICAÇÕES
MUNICÍPIO DE QUEBRANGULO
ESTADO DE ALAGOAS



INFORMAÇÕES DO MUNICÍPIO	COMPLEMENTARES DA SEDE MUNICIPAL
População.....	População.....
Área em K ² 1944-48... 440	Latitude S..... 9° 18' 45"
Densidade.....	Longitude W.G..... 36° 24' 50"
Ponto culminante.....	Altitude..... 242m

ORGANIZADO E EXECUTADO EM MAIO DE 1949 PELO
INSTITUTO CARTOGRÁFICO CANABRAVA BARREIROS
RUA SENADOR DANTAS, 15-6º ANDAR-TEL. 42-6263-RIO DE JANEIRO

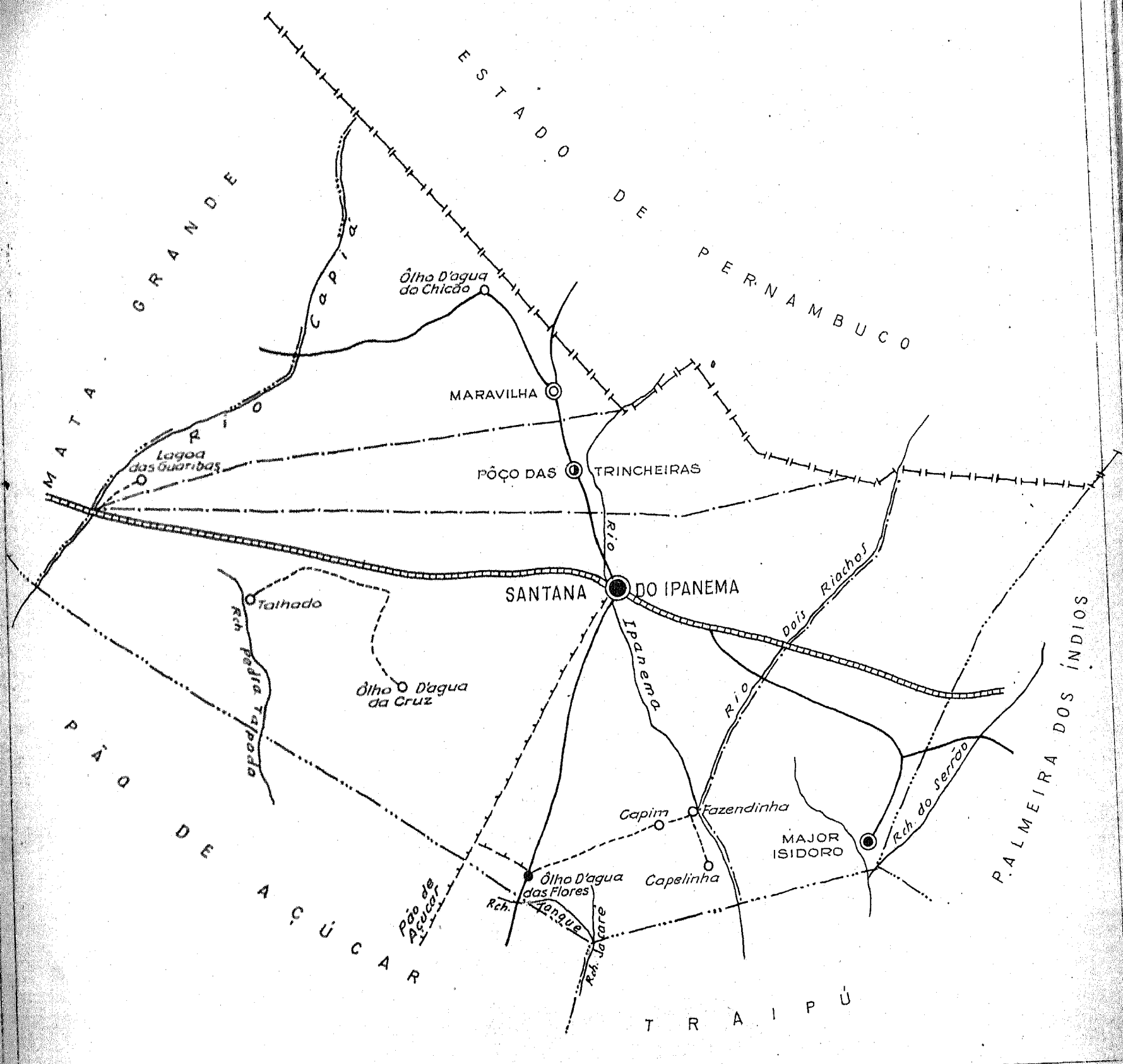


CARTOGRAMA DOS TRANSPORTES E COMUNICAÇÕES
MUNICÍPIO DE RIO LARGO
ESTADO DE ALAGOAS

ESC. GRÁFICA
1:10000

CONVENÇÕES		INFORMAÇÕES DO MUNICÍPIO		COMPLEMENTARES DA SEDE MUNICIPAL	
CIDADE	VILA	Povoado	Estação	População.....	1
Com agência postal.....				Área em K ² 1944-48... 427	1
" agência postal-telegráfica.....				Densidade.....	1
" serviço rádio-telegráfico.....				Ponto culminante.....	1
" serviço rádio-telegráfico de Ferrovias.....					
Rêde telegráfica.....					
Rêde telefônica.....					
Ferrovias		Rodovias			
Bitola larga.....		Federal.....			
" corrente.....		Estadual.....			
" estreita.....		Municipal.....			
Rio e trecho navegável.....					
Porto para grandes embarcações.....					
" " pequenas embarcações.....					
Oceano, lago, lagoa e açude.....					
Aeroporto.....		Linha aérea regular...			
Campo de pouso.....		Correio Aéreo Nacional...			
Limites					
Internacional.....		Intermunicipal.....			
Interestadual.....		Interdistrital.....			
Estrada carroçável.....					

ORGANIZADO E EXECUTADO EM MAIO DE 1948 PELO
 INSTITUTO CARTOGRÁFICO CANABRAVA BARREIROS
 RUA SENADOR DANTAS, 15-6º ANDAR-TEL. 42-6263-RIO DE JANEIRO



CARTOGRAMA DOS TRANSPORTES E COMUNICAÇÕES
MUNICÍPIO DE SANTANA DO IPANEMA
ESTADO DE ALAGOAS

ESC. GRÁFICA 2K

INFORMAÇÕES DO MUNICÍPIO		COMPLEMENTARES DA SEDE MUNICIPAL	
População.....		População.....	
Área em Km ² 1944-48... 2.516		Latitude S..... 9° 22' 20"	
Densidade.....		Longitude W.G..... 37° 13' 10"	
Ponto culminante.....		Altitude..... 194 m.	

CONVENÇÕES

CIDADE ● VILA ○ Povoado ○ Estação ●

Com agência postal.....

agência postal-telegráfica.....

serviço rádio-telegráfico.....

serviço rádio-telegráfico de Ferrovias.....

Rêde telegráfica.....

Rêde telefônica.....

Ferrovias

Bitola larga.....

corrente.....

estreita.....

Rio e trecho navegável.....

Porto para grandes embarcações.....

pequenas embarcações.....

Oceano, lago, lagoa e acude.....

Aeroporto.....

Linha aérea regular.....

Correio Aéreo Nacional.....

Campos de pouso.....

Limites

Internacional.....

Intermunicipal.....

Interestadual.....

Interdistrital.....

Estrada carroçavel.....

Rodovias

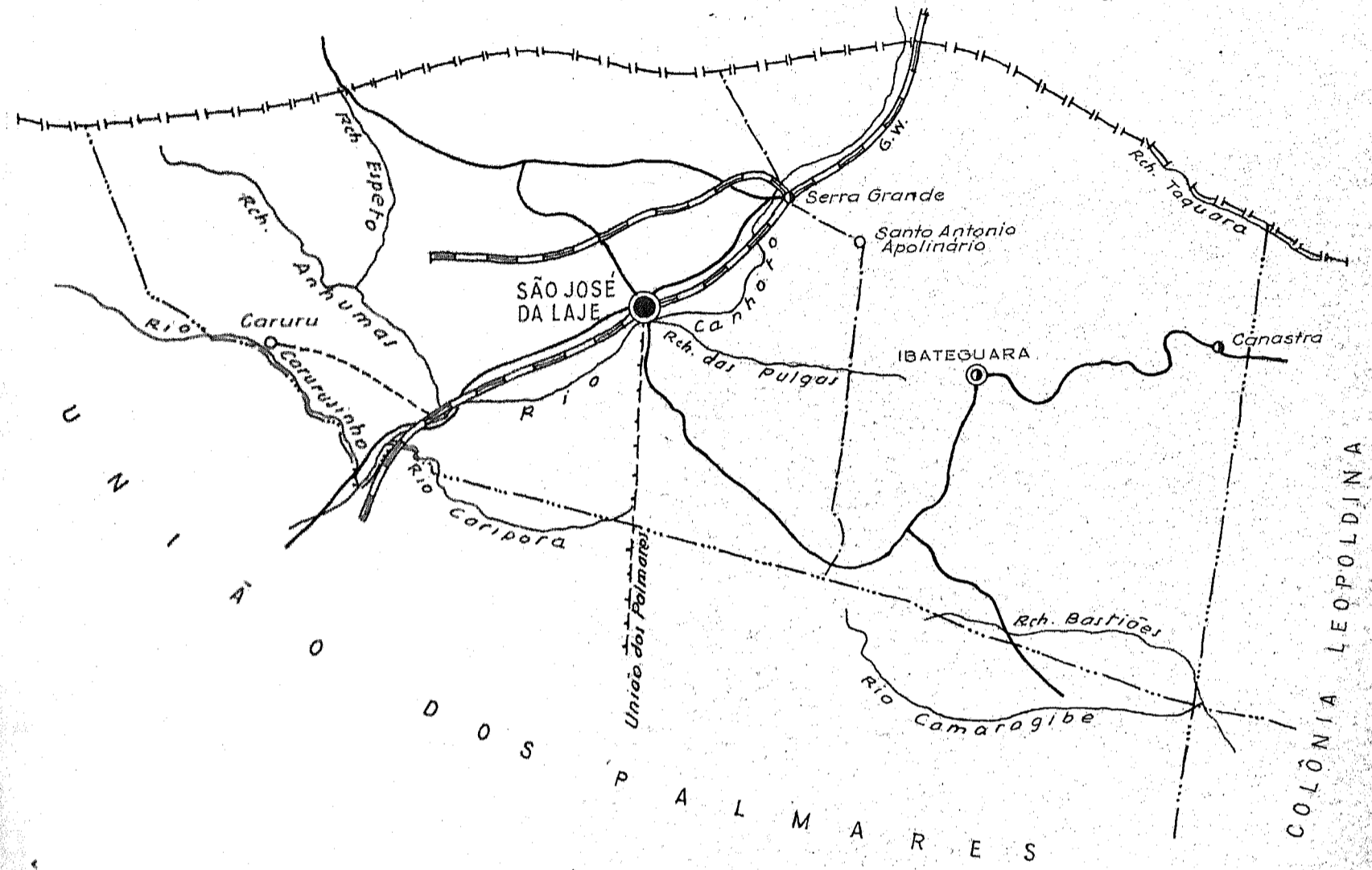
Federal.....

Estadual.....

Municipal.....

ORGANIZADO E EXECUTADO EM MAIO DE 1948 PELO INSTITUTO CARTOGRAFICO CANABRAVA BARREIROS RUA SENADOR DANTAS, 15-6º ANDAR-TEL. 42-6263-RIO DE JANEIRO


E S T A D O D E P E R N A M B U C O



CONVENÇÕES

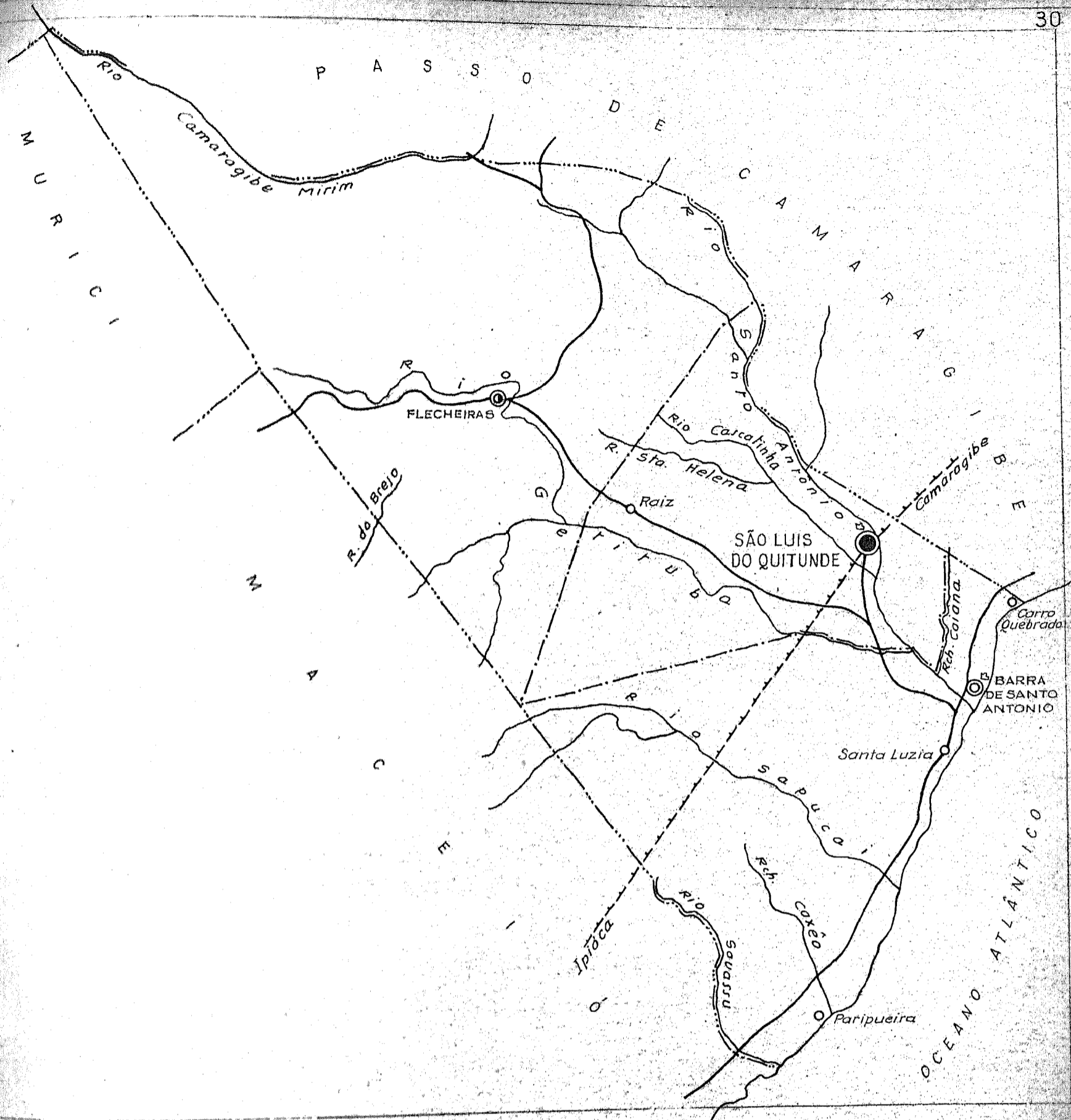
CIDADE	●	VILA	○	População	o	Estação	⊙
Com agência postal.....	⊙						
" agência postal-telegráfica.....	⊙						
" serviço rádio-telegráfico.....	⊙						
" serviço rádio-telegráfico de Ferrovias.....	⊙						
Rede telegráfica.....	+						
Rede telefônica.....	—						
Ferrovias							
Bitola larga.....	—						
" corrente.....	—						
" estreita.....	—						
Rio e trecho navegável.....							
Porto para grandes embarcações.....							
" " pequenas embarcações.....							
Oceano, lago, lagoa e acude.....							
Aeroporto.....							
Campos de pouso.....							
Limites							
Internacional.....	—						
Interestadual.....	—						
Entrada carroçável.....	—						

CARTOGRAMA DOS TRANSPORTES E COMUNICAÇÕES
MUNICÍPIO DE SÃO JOSÉ DA LAJE
ESTADO DE ALAGOAS



INFORMAÇÕES DO MUNICÍPIO	COMPLEMENTARES DA SEDE MUNICIPAL
População.....	População.....
Área em Km ² 1944-48... 683	Latitude S..... 8° 58' 00"
Densidade.....	Longitude W.G..... 36° 00' 45"
Ponto culminante.....	Altitude..... 130 m.

ORGANIZADO E EXECUTADO EM MAIO DE 1948 PELO
INSTITUTO CARTOGRAFICO CANABRAMA BARREIROS
RUA SENADOR DANTAS, 15 - GRANJA - TEL. 42-02 63 - RIO DE JANEIRO



CONVENÇÕES

CIDADE	VILA	Povoado	Estação
Com agência postal.....	agência postal-telegráfica.....	serviço rádio-telegráfico.....	serviço rádio-telegráfico de Ferrovias.....
Rêde telegráfica.....	Rêde telefônica.....	Ferrovias	Rodovias
Bitola larga.....	corrente.....	estreita.....	Rio e trecho navegável.....
Porto para grandes embarcações.....	pequenas embarcações.....	Oceano, lago, lagoa e acude.....	Aeroporto.....
Linha aérea regular.....	Correio Aéreo Nacional.....	Limites	
Internacional.....	Intermunicipal.....	Interestadual.....	Interdistrital.....
Estrada carroçável.....			

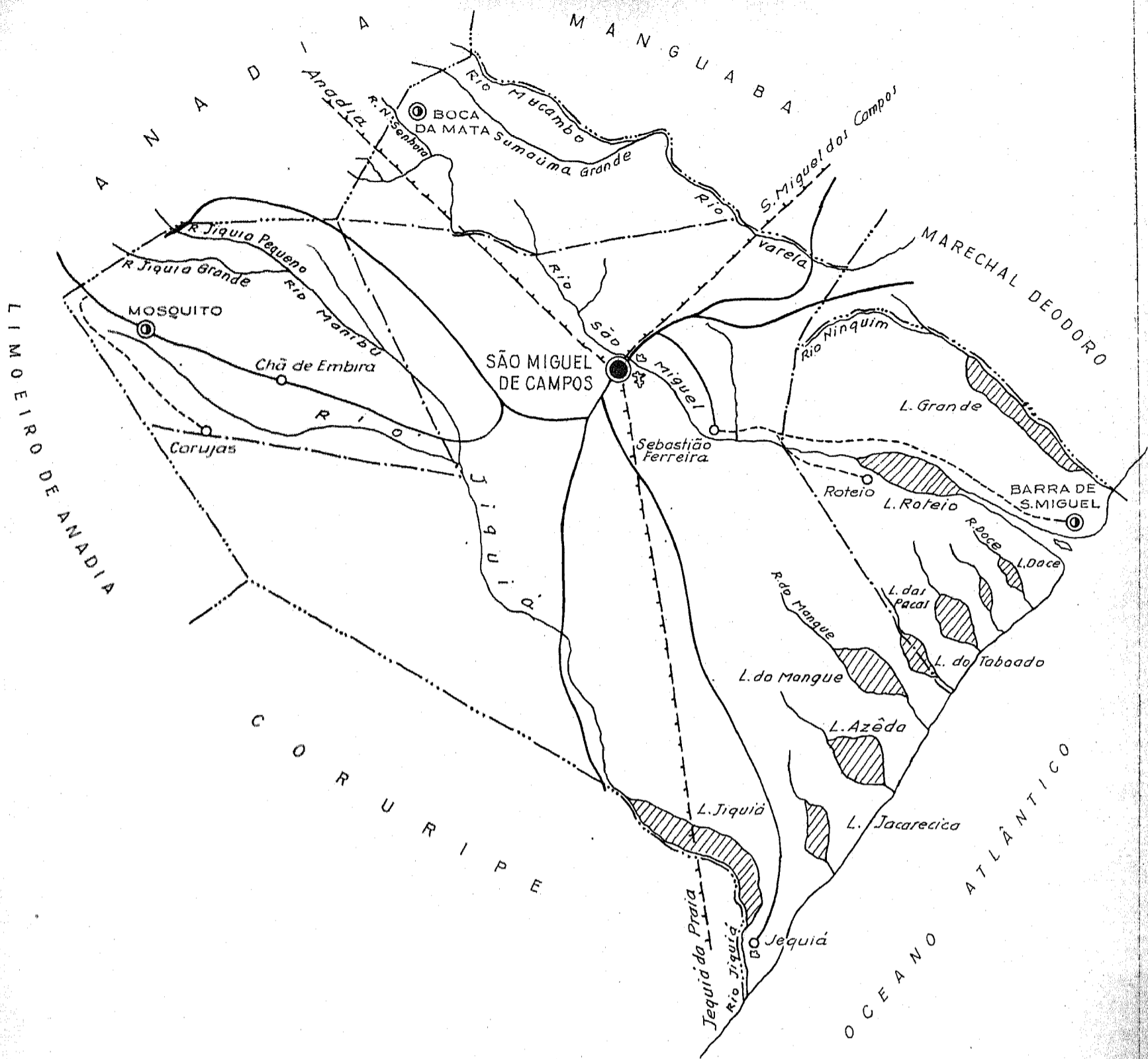
CARTOGRAMA DOS TRANSPORTES E COMUNICAÇÕES

MUNICÍPIO DE SÃO LUÍS DO QUITUNDE
ESTADO DE ALAGOAS

ESC. GRÁFICA
1:50.000

INFORMAÇÕES DO MUNICÍPIO	COMPLEMENTARES DA SEDE MUNICIPAL
População.....	População.....
Área em K ² 1944-46... 745	Latitude S..... 9° 18' 40"
Densidade.....	Longitude W.G..... 35° 32' 50"
Ponto culminante.....	Altitude..... 15 m.

ORGANIZADO E EXECUTADO EM MAIO DE 1948 PELO
INSTITUTO CARTOGRÁFICO CANABRAVA BARREIROS
RUA SENADOR DANTAS, 15-6º ANDAR-TEL. 42-6263-RIO DE JANEIRO



CONVENÇÕES

- | | | | |
|---|-----------------------------|-------------|-------------|
| CIDADE (●) | VILA (○) | Povoado (◐) | Estação (⊕) |
| Com agência postal..... | | | |
| " agência postal-telegráfica..... | | | |
| " serviço rádio-telegráfico..... | | | |
| " serviço rádio-telegráfico de Ferrovias..... | | | |
| Rede telegráfica..... | | | |
| Rede telefônica..... | | | |
| Ferrovias..... | Rodovias..... | | |
| Batalha larga..... | Federal..... | | |
| " corrente..... | Estadual..... | | |
| " estreita..... | Municipal..... | | |
| Rio e trecho navegável..... | | | |
| Porto para grandes embarcações..... | | | |
| " pequenas embarcações..... | | | |
| Oceano, lago, lagoa e acude..... | | | |
| Aeroporto..... | Linha aérea regular..... | | |
| Campo de pouso..... | Correio Aéreo Nacional..... | | |
| Limites | | | |
| Internacional..... | Intermunicipal..... | | |
| Interestadual..... | Interdistrital..... | | |
| Estrada carroçável..... | | | |

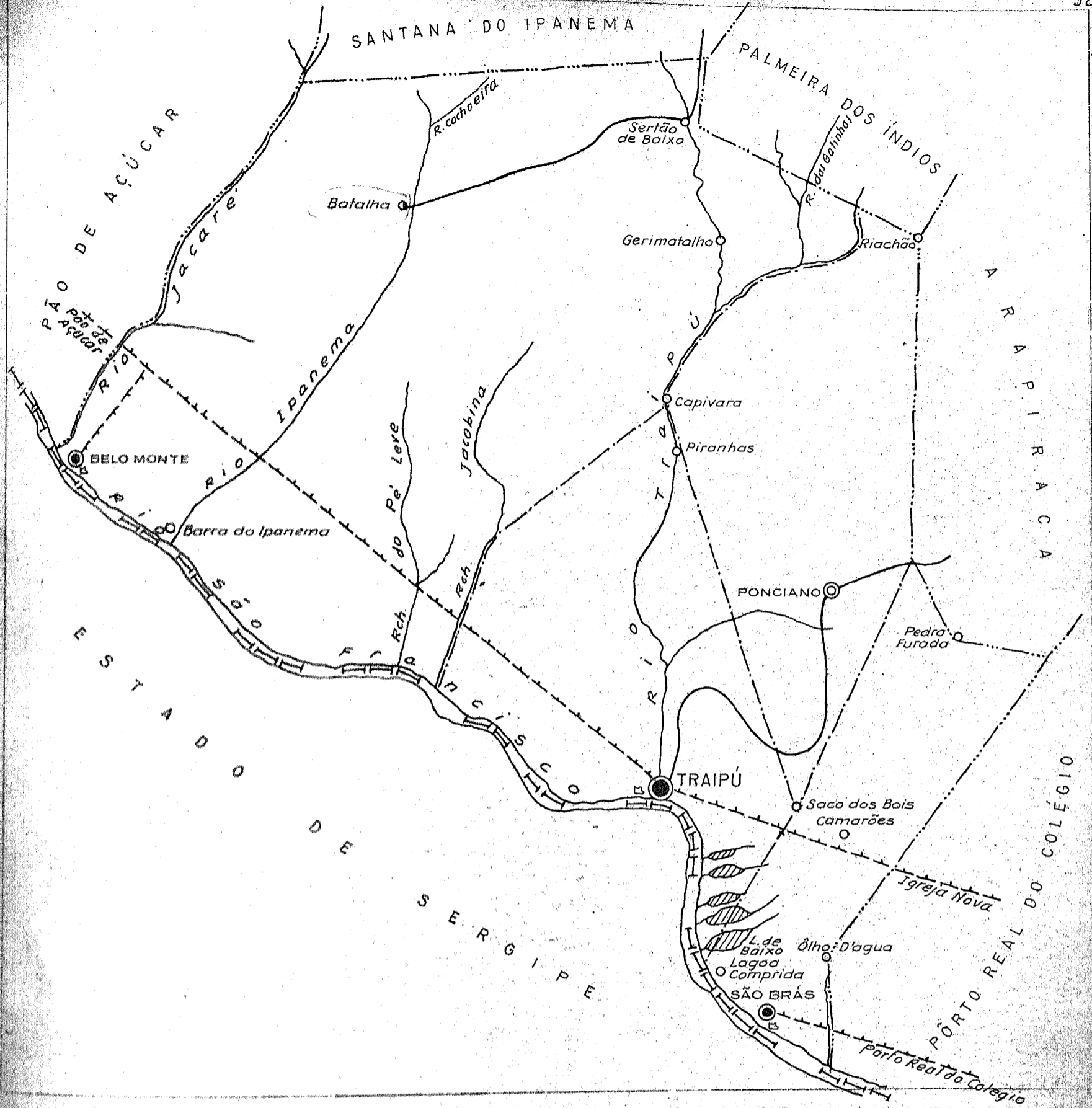
CARTOGRAMA DOS TRANSPORTES E COMUNICAÇÕES

MUNICÍPIO DE SÃO MIGUEL DOS CAMPOS | ESTADO DE ALAGOAS



INFORMAÇÕES DO MUNICÍPIO		COMPLEMENTARES DA SEDE MUNICIPAL	
População.....		População.....	
Área em K ² 1944-48... 1.405		Latitude S..... 9° 47' 10"	
Densidade.....		Longitude W.G..... 36° 06' 10"	
Ponto culminante.....		Altitude..... 40 m.	

ORGANIZADO E EXECUTADO EM MAIO DE 1948 PELO INSTITUTO CARTOGRAFICO CANABRAVA BARREIROS RUA SENADOR DANTAS, 15-61 ANDAR-TEL. 42-6263-RIO DE JANEIRO



- ### CONVENÇÕES
- | | | | | | | |
|---|-------------------------------|----------------------------------|------------------------------------|---------------------------------|-------------------------------|----------------------------------|
| CIDADE (circle with dot) | VILA (circle with dot) | Povoado (circle with dot) | Estação (circle with cross) | CIDADE (circle with dot) | VILA (circle with dot) | Povoado (circle with dot) |
| Com agência postal | | | | | | |
| " agência postal-telegráfica..... | | | | | | |
| " serviço rádio-telegráfico..... | | | | | | |
| " serviço rádio-telegráfico de Ferrovias..... | | | | | | |
| Rede telegráfica | | | | | | |
| Rede telefônica | | | | | | |
| Ferrovias | | | | | | |
| Rodovias | | | | | | |
| Biloto larga..... | | | | | | |
| " corrente..... | | | | | | |
| " estreita..... | | | | | | |
| Rio e trecho navegável | | | | | | |
| Porto para grandes embarcações | | | | | | |
| " pequenas embarcações..... | | | | | | |
| Oceano, lago, lagoa e acude | | | | | | |
| Aeroporto | | | | | | |
| Campo de pouso | | | | | | |
| Linhas aéreas | | | | | | |
| Linha aérea regular..... | | | | | | |
| Correio Aéreo Nacional..... | | | | | | |
| Limites | | | | | | |
| Internacional..... | | | | | | |
| Interestadual..... | | | | | | |
| Estrada carroçável..... | | | | | | |

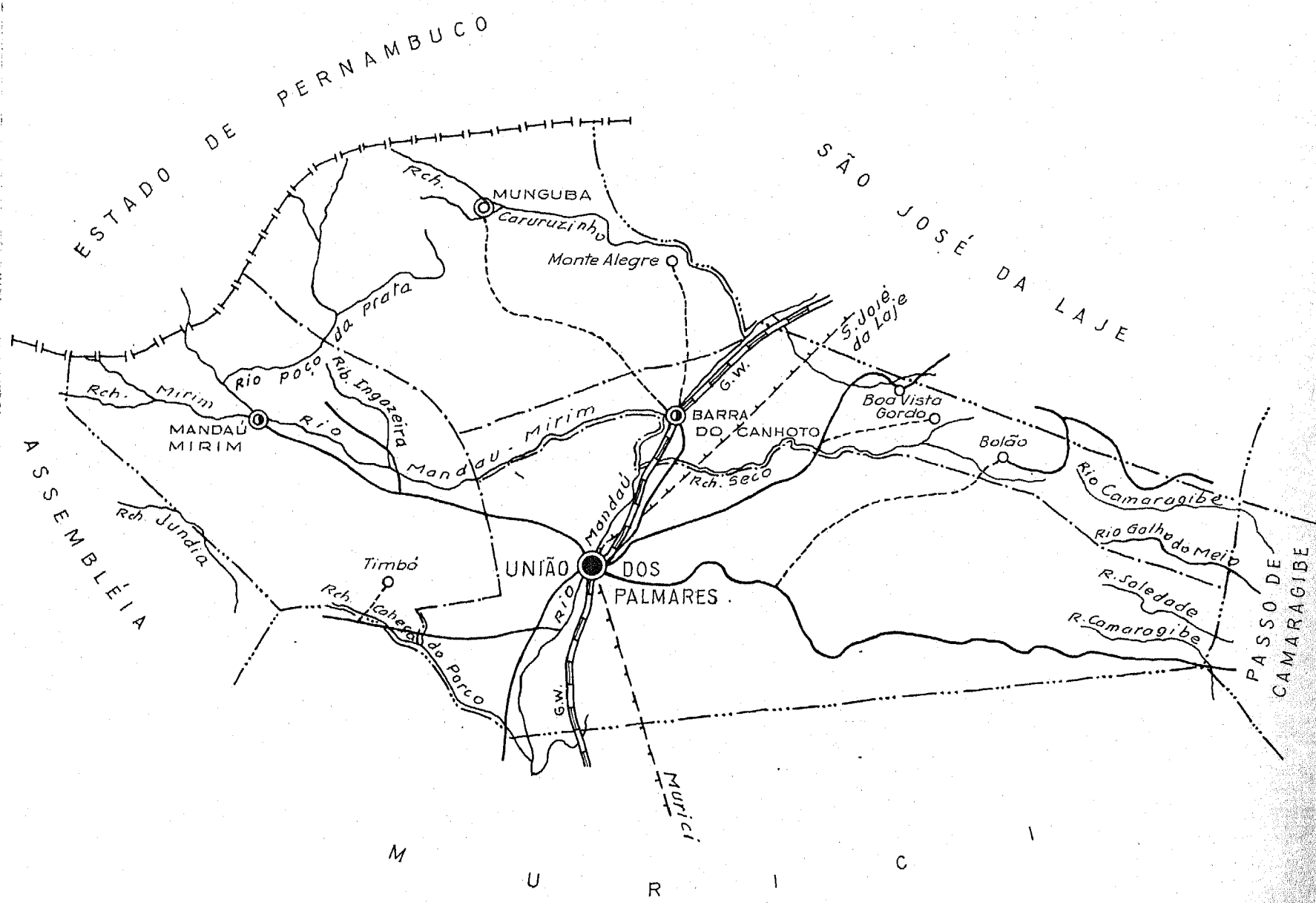
CARTOGRAMA DOS TRANSPORTES E COMUNICAÇÕES

MUNICÍPIO DE TRAIPIÚ
ESTADO DE ALAGOAS

ESC. GRÁFICA 3K

INFORMAÇÕES DO MUNICÍPIO	COMPLEMENTARES DA SEDE MUNICIPAL
População.....	População.....
Área em Km ² 1944-46... 2.308	Latitude S..... 9° 58' 25"
Densidade.....	Longitude W.G..... 37° 02' 00"
Ponto culminante.....	Altitude..... 40 m.

ORGANIZADO E EXECUTADO EM MAIO DE 1949 PELO
INSTITUTO CARTOGRAFICO CANABRAVA BARREIROS
RUA SENADOR DANTAS, 15-6º ANDAR-TEL. 42-6263-RIO DE JANEIRO



CONVENÇÕES

CIDADE (circle with dot)	VILA (circle)	Povoado (circle with dot)	Estação (circle with cross)	CIDADE (circle with dot)	VILA (circle)	Povoado (circle with dot)
Com agência postal.....						
" agência postal-telegráfica.....						
" serviço rádio-telegráfico.....						
" serviço rádio-telegráfico de Ferrovias.....						
Rede telegráfica.....						
Rede telefônica.....						
Ferrovias						
Rodovias						
Bifurcações						
" larga.....						
" corrente.....						
" estreita.....						
Rio e trecho navegável.....						
Porto para grandes embarcações.....						
" pequenas embarcações.....						
Oceano, lago, lagoa e acude.....						
Aeroporto.....						
Linha aérea regular.....						
Campo de pouso.....						
Correio Aéreo Nacional.....						
Limites						
Internacional.....						
Intermunicipal.....						
Interdistrital.....						
Estrada carroçável.....						

CARTOGRAMA DOS TRANSPORTES E COMUNICAÇÕES

MUNICÍPIO DE UNIÃO DOS PALMARES
ESTADO DE ALAGOAS

ESC. GRÁFICA
3K

INFORMAÇÕES COMPLEMENTARES DO MUNICÍPIO DA SEDE MUNICIPAL

População.....	1	População.....	1
Área em K ² 1944-48... 709	1	Latitude... 9° 09' 30"	1
Densidade.....	1	Longitude W.G.... 36° 03' 20"	1
Ponto culminante.....	1	Altitude..... 146m.	1

ORGANIZADO E EXECUTADO EM MAIO DE 1948 PELO
INSTITUTO CARTOGRÁFICO CANABRAVA BARREIROS
RUA SENADOR DANTAS, 15-6ª ANDAR-TEL. 43-6263-RIO DE JANEIRO