

ESTADO DE SÃO PAULO

CARTOGRAMAS MUNICIPAIS

DOS

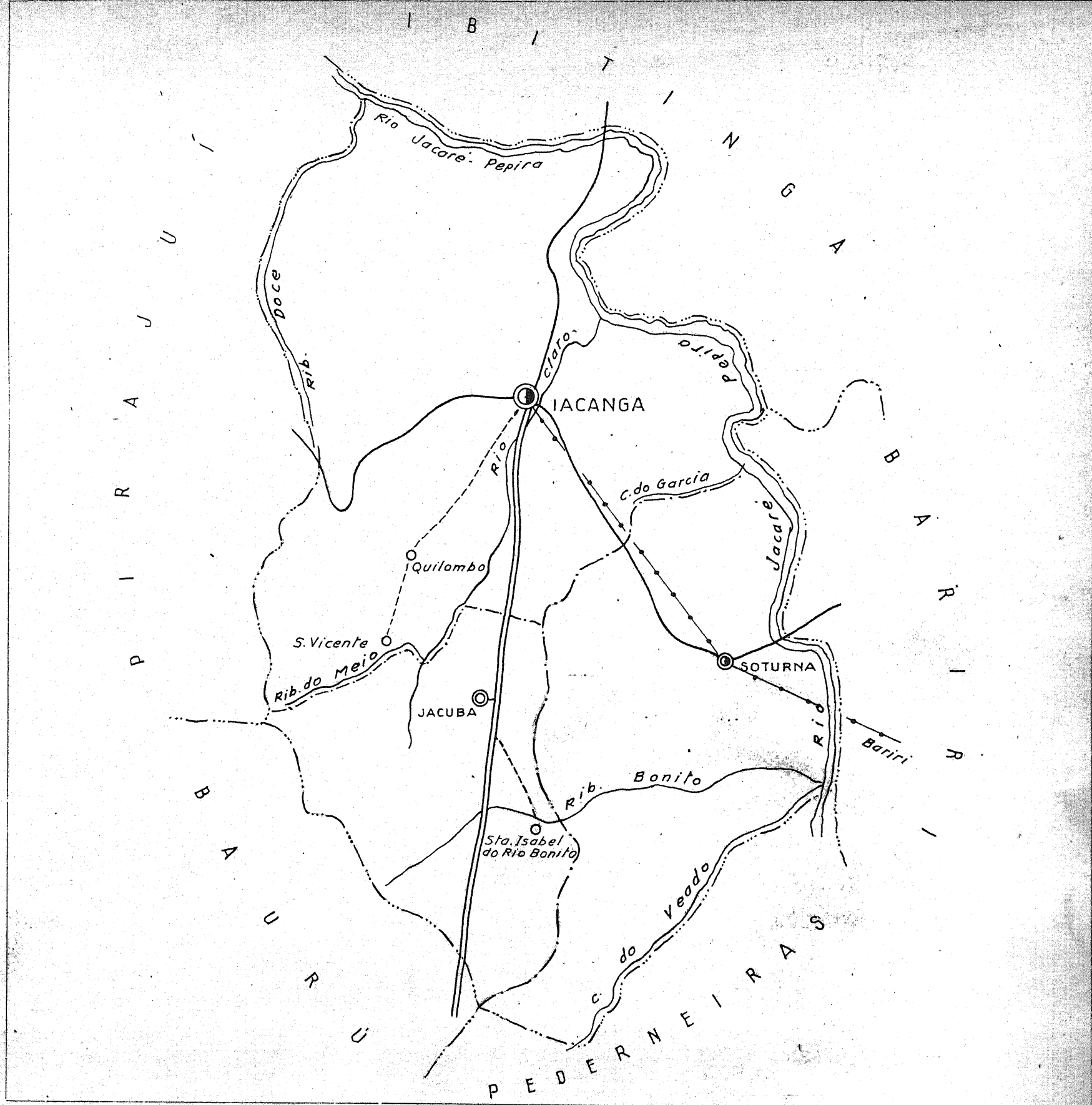
TRANSPORTES E COMUNICAÇÕES

1948

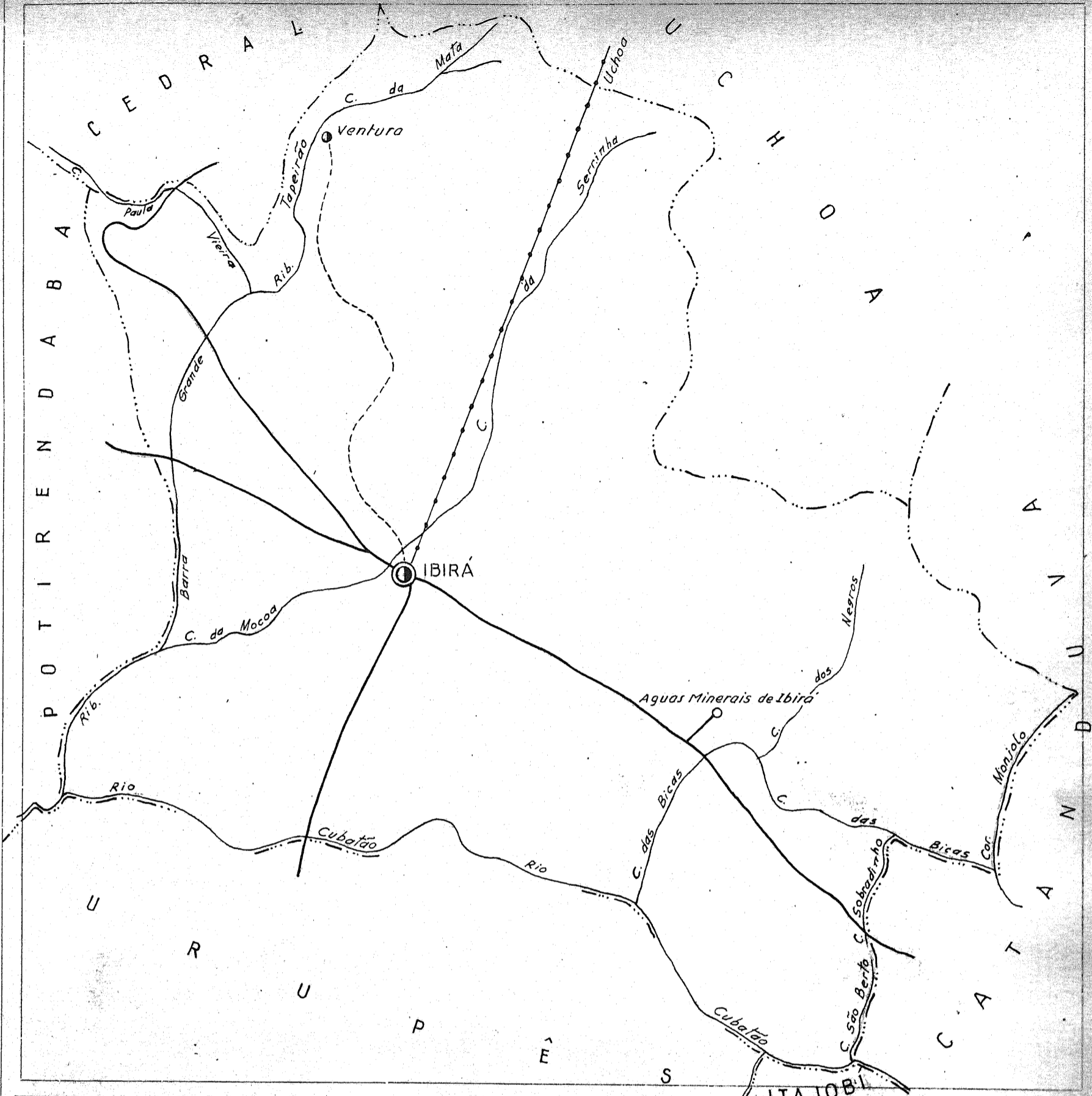
VOL. II

MINISTÉRIO DO PLANEJAMENTO  
BIBLIOTECA

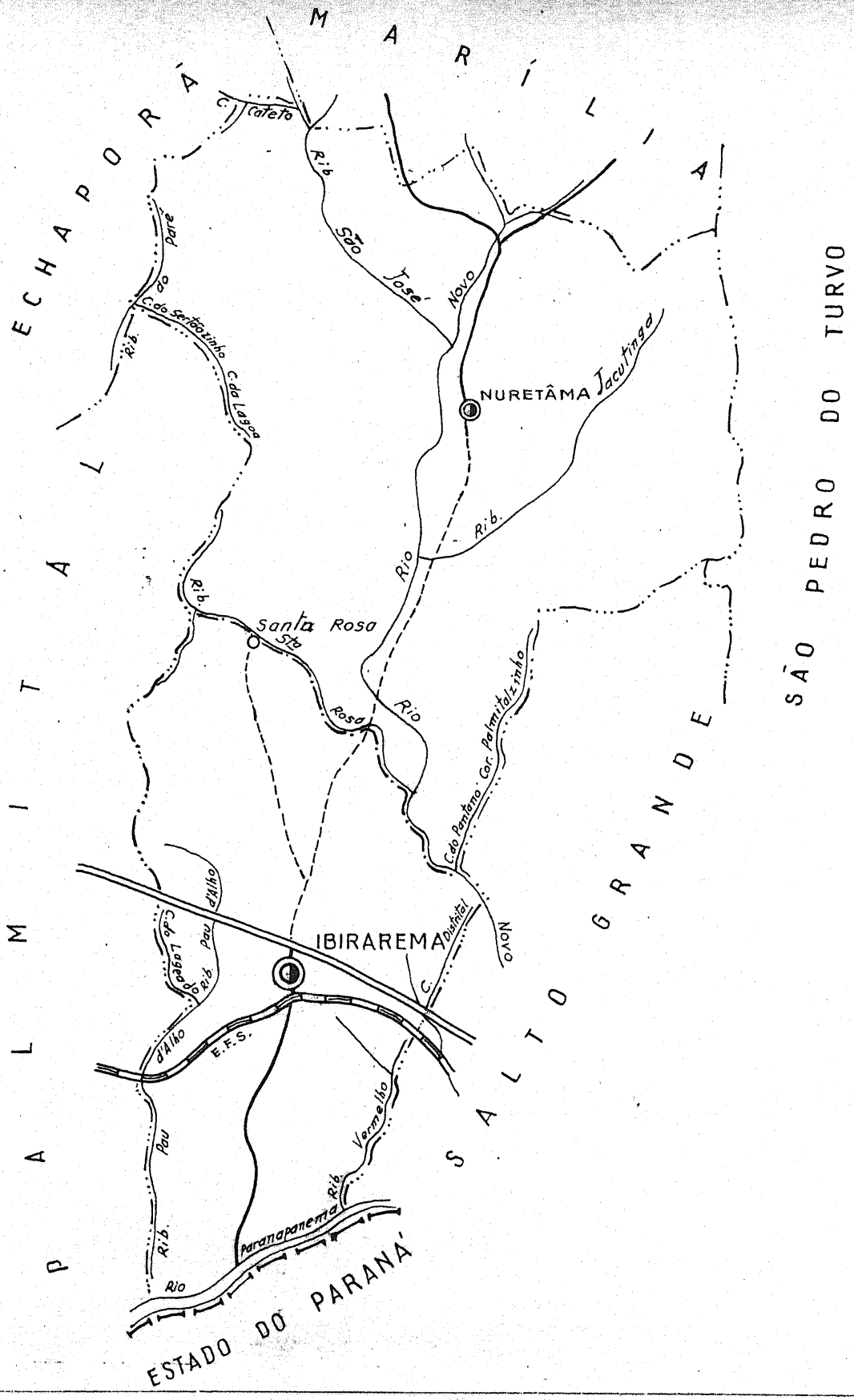
912.8161  
v59



| CONVENÇÕES  |   | CARTOGRAMA DOS TRANSPORTES E COMUNICAÇÕES |                              |
|---|---|---|------------------------------|
| CIDADE (●) VILA (○) Povoado (◦) Estação (⊙)   | CIDADE (●) VILA (○) Povoado (◦)                 | MUNICÍPIO DE IACANGA                      |                              |
| Com agência postal.....   | Com agência postal.....                         | ESTADO DE SÃO PAULO                       |                              |
| " agência postal-telegráfica.....   | " agência postal-telegráfica.....               | ESC. GRÁFICA                              |                              |
| " serviço rádio-telegráfico.....  | " serviço rádio-telegráfico.....                | 1 0 1k                                    |                              |
| " serviço rádio-telegráfico de Ferrovias.....   | " serviço rádio-telegráfico de Ferrovias.....   | INFORMAÇÕES COMPLEMENTARES                |                              |
| Réde telegráfica.....   | Réde telegráfica.....                           | DO MUNICÍPIO                              | DA SEDE MUNICIPAL            |
| Réde telefônica.....  | Réde telefônica.....                            | População..... 24.706                     | População.....               |
| Ferrovias   | Rodovias  | Área em K <sup>2</sup> 1944-48... 1.087   | Latitude... S... 21° 54' 30" |
| Bitola larga... Federal.....  | Bitola larga... Estadual.....                   | Densidade.....                            | Longitude W.G... 48° 59' 00" |
| " corrente... Municipal.....  | " corrente... Municipal.....                    | Ponto culminante.....                     | Altitude.....                |
| " estreita.....   | " estreita.....                                 |   |                              |
| Rio e trecho navegável.....   | Rio e trecho navegável.....                     |   |                              |
| Pôrto para grandes embarcações.....   | Pôrto para grandes embarcações.....             |   |                              |
| " " pequenas embarcações.....   | " " pequenas embarcações.....                   |   |                              |
| Oceano, lago, lagoa e açude.....  | Oceano, lago, lagoa e açude.....                |   |                              |
| Aeroporto..... Linha aérea regular...   | Aeroporto..... Linha aérea regular...           |   |                              |
| Campo de pouso..... Correio Aéreo Nacional.....   | Campo de pouso..... Correio Aéreo Nacional..... |   |                              |
| Limites   |   |   |                              |
| Internacional..... Intermunicipal.....  | Internacional..... Intermunicipal.....          |   |                              |
| Interestadual..... Interdistrital.....  | Interestadual..... Interdistrital.....          |   |                              |
| Estrada carroçável.....   | Estrada carroçável.....                         |   |                              |
| ORGANIZADO E EXECUTADO EM OUTUBRO DE 1948 PELO<br>INSTITUTO CARTOGRÁFICO CANABRAVA BARREIROS<br>RUA SENADOR DANTAS, 15-6º ANDAR-TEL. 42-6263-RIO DE JANEIRO |   |   |                              |



| CONVENÇÕES  |                                  | CARTOGRAMA DOS TRANSPORTES E COMUNICAÇÕES  |                                     |
|---|----------------------------------|--|-------------------------------------|
| CIDADE (Circulo com ponto central)  | VILA (Circulo com ponto central) | Povoado (Circulo com ponto central)  | Estação (Circulo com ponto central) |
| Com agência postal.....   | .....                            | CIDADE (Circulo com ponto central)   | VILA (Circulo com ponto central)    |
| " agência postal-telegráfica.....   | .....                            | Povoado (Circulo com ponto central)  | Estação (Circulo com ponto central) |
| " serviço rádio-telegráfico.....  | .....                            | CIDADE (Circulo com ponto central)   | VILA (Circulo com ponto central)    |
| " serviço rádio-telegráfico de Ferrovias.....   | .....                            | Povoado (Circulo com ponto central)  | Estação (Circulo com ponto central) |
| Rêde telegráfica.....   | .....                            | <b>INFORMAÇÕES COMPLEMENTARES DO MUNICÍPIO</b>   |                                     |
| Rêde telefônica.....  | .....                            | População.....   | 14.342                              |
| Ferrovias.....  | Rodovias.....                    | Área em K <sup>2</sup> 1944-48.....  | 316                                 |
| Bitola larga.....   | Federal.....                     | Densidade.....   |                                     |
| " corrente.....   | Estadual.....                    | Ponto culminante.....  |                                     |
| " estreita.....   | Municipal.....                   | <b>DA SEDE MUNICIPAL</b>   |                                     |
| Rio e trecho navegavel.....   | .....                            | População.....   |                                     |
| Pôrto para grandes embarcações.....   | .....                            | Latitude..... S.....   | 21° 03' 00"                         |
| " " pequenas embarcações.....   | .....                            | Longitude W.G.....   | 49° 16' 00"                         |
| Oceano, lago, lagoa e açude.....  | .....                            | Altitude.....  |                                     |
| Aeroporto.....  | Linha aérea regular.....         | <b>ESC. GRÁFICA</b><br>  |                                     |
| Campo de pouso.....   | Correio Aéreo Nacional.....      | <b>ORGANIZADO E EXECUTADO EM OUTUBRO DE 1948 PELO INSTITUTO CARTOGRAFICO CANABRAVA BARREIROS RUA SENADOR DANTAS, 15-6º ANDAR-TEL. 42-6263-RIO DE JANEIRO</b> |                                     |
| <b>Limites</b><br>Internacional..... Intermunicipal.....<br>Interestadual..... Interdistrital.....<br>Estrada carroçavel..... |                                  |  |                                     |



### CONVENÇÕES

|                        |           |                                |           |                               |           |  |           |
|------------------------|-----------|--------------------------------|-----------|-------------------------------|-----------|--|-----------|
| CIDADE                 | ●         | VILA                           | ○         | Povoado                       | ○         | Estação                                    | ■         |
| Com agência postal     | ○         | Com agência postal-telegráfica | ○         | Com serviço rádio-telegráfico | ○         | Com serviço rádio-telegráfico de Ferrovias | ○         |
| Rede telegráfica       | —+—+—+—+— | Rede telefônica                | —•—•—•—•— | Ferrovias                     | —+—+—+—+— | Rodovias                                   | —+—+—+—+— |
| Bitola larga           | —+—+—+—+— | Bitola estreita                | —+—+—+—+— | Federal                       | —+—+—+—+— | Estadual                                   | —+—+—+—+— |
| corrente               | —+—+—+—+— | Municipal                      | —+—+—+—+— | Rio e trecho navegável        | —+—+—+—+— | Porto para grandes embarcações             | —+—+—+—+— |
| pequenas embarcações   | —+—+—+—+— | Oceano, lago, lagoa e açude    | —+—+—+—+— | Aeroporto                     | —+—+—+—+— | Linha aérea regular                        | —+—+—+—+— |
| Correio Aéreo Nacional | —+—+—+—+— | Limites                        |           | Limites Internacional         | —+—+—+—+— | Limites Intermunicipal                     | —+—+—+—+— |
| Limites Interestadual  | —+—+—+—+— | Limites Interdistrital         | —+—+—+—+— | Estrada carroçável            | —+—+—+—+— |  |           |

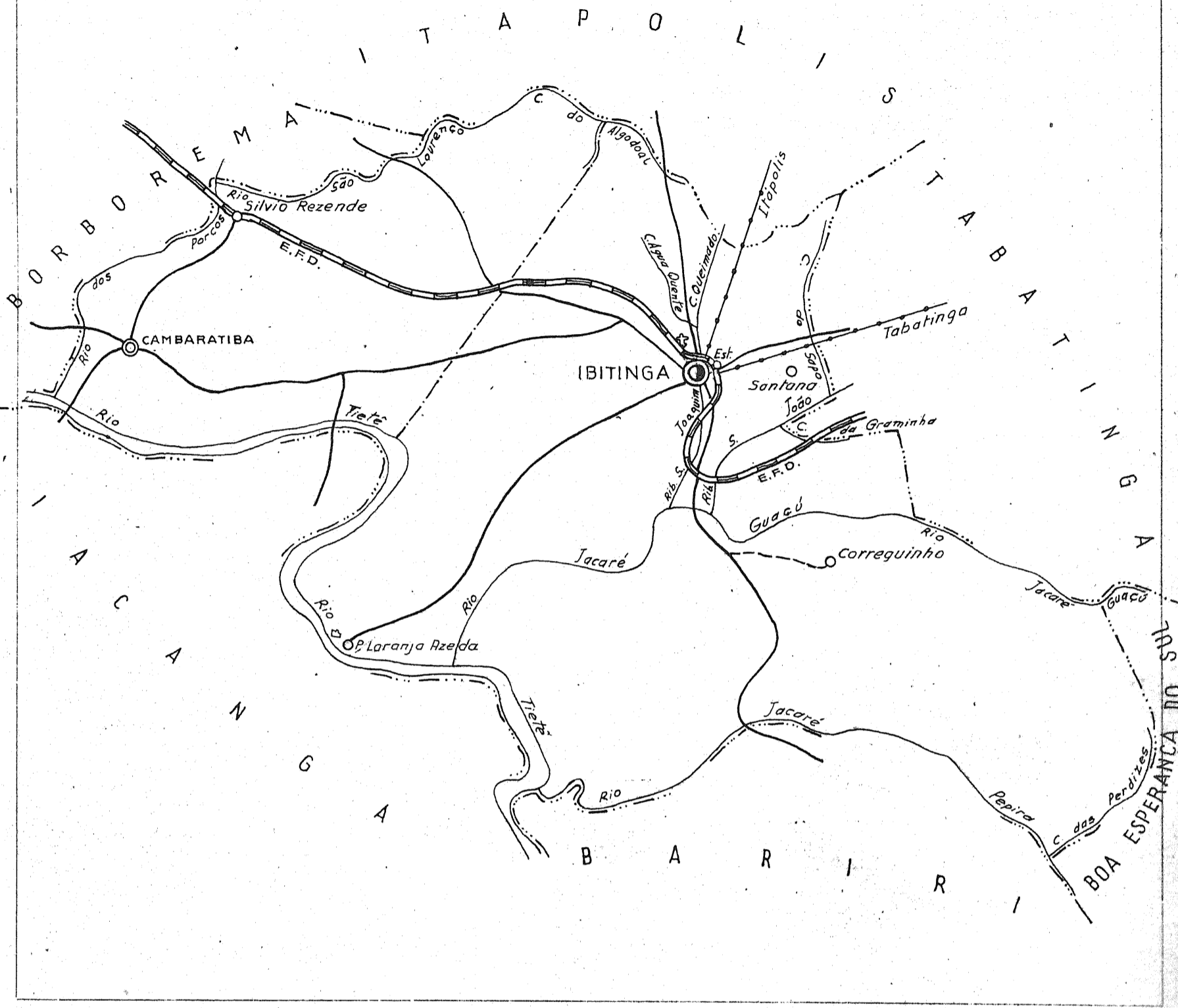
### CARTOGRAMA DOS TRANSPORTES E COMUNICAÇÕES

MUNICÍPIO DE IBIRAREMA  
ESTADO DE SÃO PAULO



| INFORMAÇÕES DO MUNICÍPIO          |       | COMPLEMENTARES DA SEDE MUNICIPAL |             |
|-----------------------------------|-------|----------------------------------|-------------|
| População.....                    | 8.912 | População.....                   | 8.912       |
| Área em K <sup>2</sup> 1944-48... | 686   | Latitude... S.....               | 22° 46' 00" |
| Densidade.....                    |       | Longitude W.G.....               | 50° 04' 15" |
| Ponto culminante.....             |       | Altitude.....                    |             |

ORGANIZADO E EXECUTADO EM OUTUBRO DE 1948 PELO  
INSTITUTO CARTOGRÁFICO CANABRAVA BARREIROS  
RUA SENADOR DANTAS, 15-6º ANDAR-TEL. 42-6263-RIO DE JANEIRO




**CONVENÇÕES**

- CIDADE (C) VILA (O) Povoado (o) Estação (E)
- Com agência postal..... (C) (O) (o) (E)
- " agência postal-telegráfica..... (C) (O) (o) (E)
- " serviço rádio-telegráfico..... (C) (O) (o) (E)
- " serviço rádio-telegráfico de Ferrovias..... (C) (O) (o) (E)
- Rêde telegráfica..... - - - - -
- Rêde telefônica..... - - - - -
- Ferrovias..... Rodovias
- Bitola larga..... Federal.....
- " corrente..... Estadual.....
- " estreita..... Municipal.....
- Rio e trecho navegável.....
- Pôrto para grandes embarcações.....
- " " pequenas embarcações.....
- Oceano, lago, lagoa e açude.....
- Aeroporto..... Linha aérea regular.....
- Campo de pouso..... Correio Aéreo Nacional.....
- Limites**
- Internacional..... Intermunicipal.....
- Interestadual..... Interdistrital.....
- Estrada carroçável.....

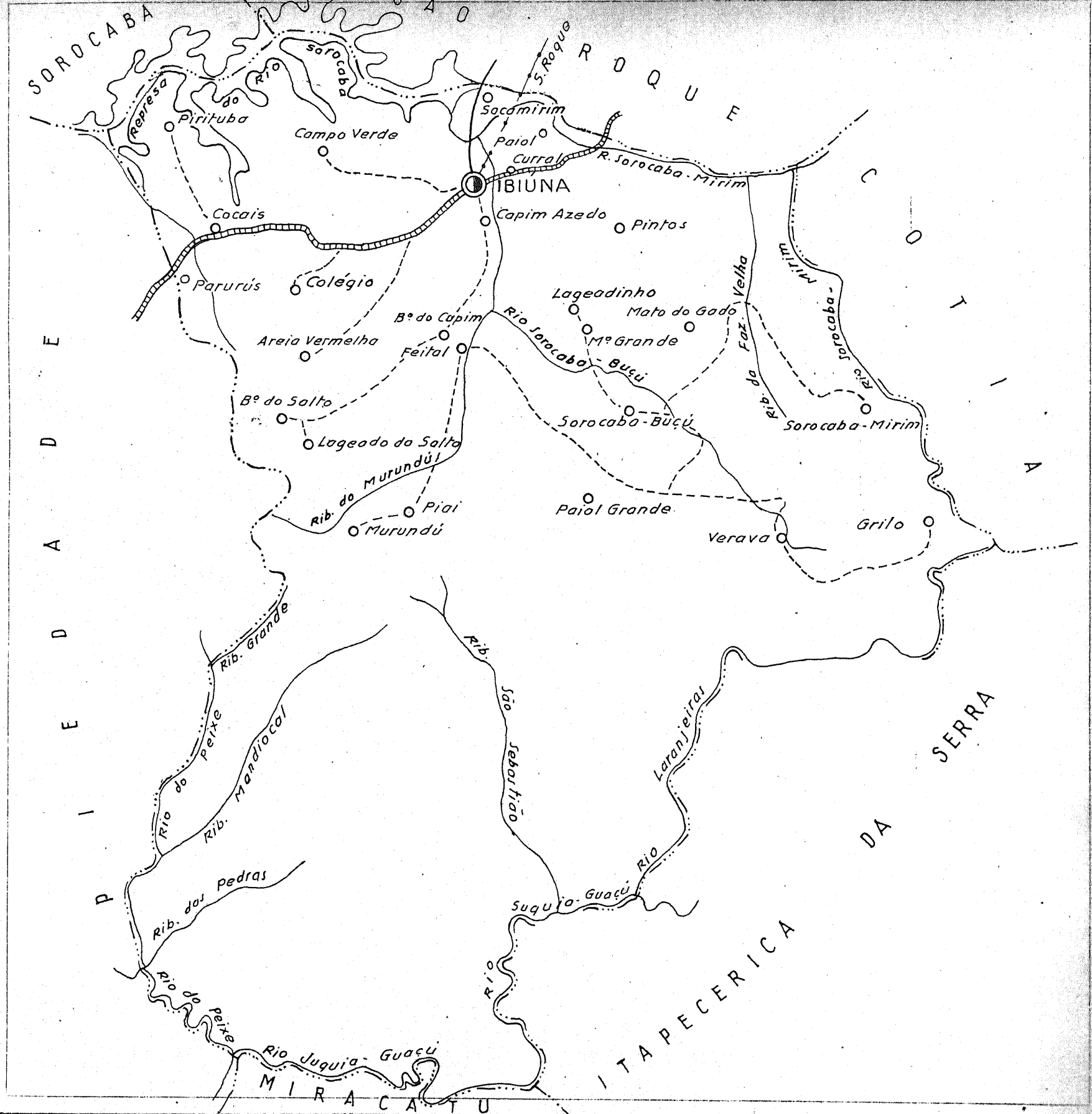
**CARTOGRAMA DOS TRANSPORTES E COMUNICAÇÕES**

MUNICÍPIO DE IBITINGA  
ESTADO DE SÃO PAULO

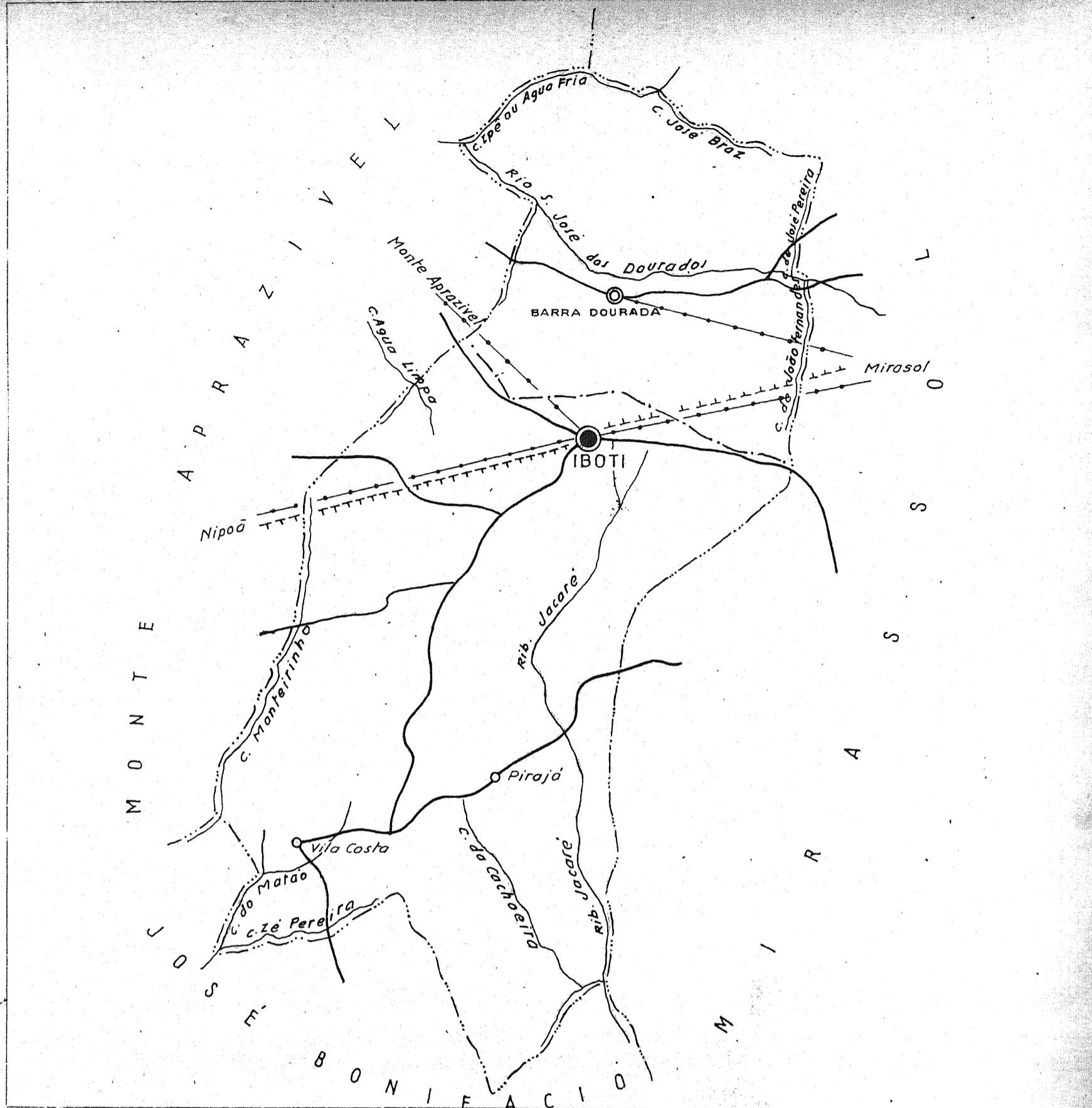


| INFORMAÇÕES DO MUNICÍPIO          |        | COMPLEMENTARES DA SEDE MUNICIPAL |             |
|-----------------------------------|--------|----------------------------------|-------------|
| População.....                    | 24.813 | População.....                   | 1           |
| Área em K <sup>2</sup> 1944-48... | 578    | Latitude..... S.....             | 21° 45' 23" |
| Densidade.....                    | 1      | Longitude W.G.....               | 48 49' 08"  |
| Ponto culminante.....             | 1      | Altitude.....                    | 1           |

ORGANIZADO E EXECUTADO EM OUTUBRO DE 1948 PELO  
INSTITUTO CARTOGRÁFICO CANABRAVA BARREIROS  
RUA SENADOR DANTAS, 15-6º ANDAR-TEL. 42-6263-RIO DE JANEIRO



| CONVENÇÕES   |                             | CARTOGRAMA DOS TRANSPORTES E COMUNICAÇÕES                |             |
|--|-----------------------------|--|-------------|
| CIDADE (●)   | VILA (○)                    | Povoado (◐)  | Estação (⊙) |
| Com agência postal.....  | .....                       | CIDADE (●)   | VILA (○)    |
| " agência postal-telegráfica.....  | .....                       | Povoado (◐)  | Estação (⊙) |
| " serviço rádio-telegráfico.....   | .....                       |  |             |
| " serviço rádio-telegráfico de Ferrovias.....  | .....                       |  |             |
| Rede telegráfica.....  | .....                       |  |             |
| Rede telefônica.....   | .....                       |  |             |
| Ferrovias  | Rodovias                    |  |             |
| Bitola larga.....  | Federal.....                |  |             |
| " corrente.....  | Estadual.....               |  |             |
| " estreita.....  | Municipal.....              |  |             |
| Rio e trecho navegável.....  |                             |  |             |
| Porto para grandes embarcações.....  |                             |  |             |
| " " pequenas embarcações.....  |                             |  |             |
| Oceano, lago, lagoa e açude.....   |                             |  |             |
| Aeroporto.....   | Linha aérea regular.....    |  |             |
| Campo de pouso.....  | Correio Aéreo Nacional..... |  |             |
| Limites  |                             |  |             |
| Internacional.....   | Intermunicipal.....         |  |             |
| Interestadual.....   | Interdistrital.....         |  |             |
| Estrada carroçável.....  |                             |  |             |
|  |                             | <b>MUNICÍPIO DE IBIÚNA</b><br><b>ESTADO DE SÃO PAULO</b> |             |
|  |                             | <b>INFORMAÇÕES COMPLEMENTARES DO MUNICÍPIO</b>           |             |
|  |                             | <b>DA SEDE MUNICIPAL</b>                                 |             |
| População.....   | 13.837                      | População.....   | .....       |
| Área em K <sup>2</sup> 1944-48...  | 1.016                       | Latitude..... S.....                                     | 23° 39' 20" |
| Densidade.....   | .....                       | Longitude W.G.....                                       | 47° 13' 31" |
| Ponto culminante.....  | .....                       | Altitude.....  | .....       |
|  |                             | ESC. GRÁFICA<br>0 1K                                     |             |
| ORGANIZADO E EXECUTADO EM OUTUBRO DE 1948 PELO<br>INSTITUTO CARTOGRÁFICO. CANABRAVA BARREIROS<br>RUA SENADOR DANTAS, 15-6º ANDAR-TEL. 42-6263-RIO DE JANEIRO |                             |  |             |



### CONVENÇÕES

- CIDADE (●) VILA (○) Povoado (◦) Estação (■)
- Com agência postal..... (●)
- " agência postal-telegráfica..... (●)
- " serviço rádio-telegráfico..... (○)
- " serviço rádio-telegráfico de Ferrovias..... (○)
- Rêde telegráfica..... (---)
- Rêde telefônica..... (---)
- Ferrovias Rodovias
- Bitola larga... Federal.....
- " corrente... Estadual.....
- " estreita... Municipal.....
- Rio e trecho navegável.....
- Porto para grandes embarcações.....
- " " pequenas embarcações.....
- Oceano, lago, lagoa e açude.....
- Aeroporto..... Linha aérea regular... (---)
- Campo de pouso..... Correio Aéreo Nacional... (---)
- Limites
- Internacional..... Intermunicipal.....
- Interestadual..... Interdistrital.....
- Estrada carroçável.....

### CARTOGRAMA DOS TRANSPORTES E COMUNICAÇÕES

MUNICÍPIO DE IBOTI  
ESTADO DE SÃO PAULO

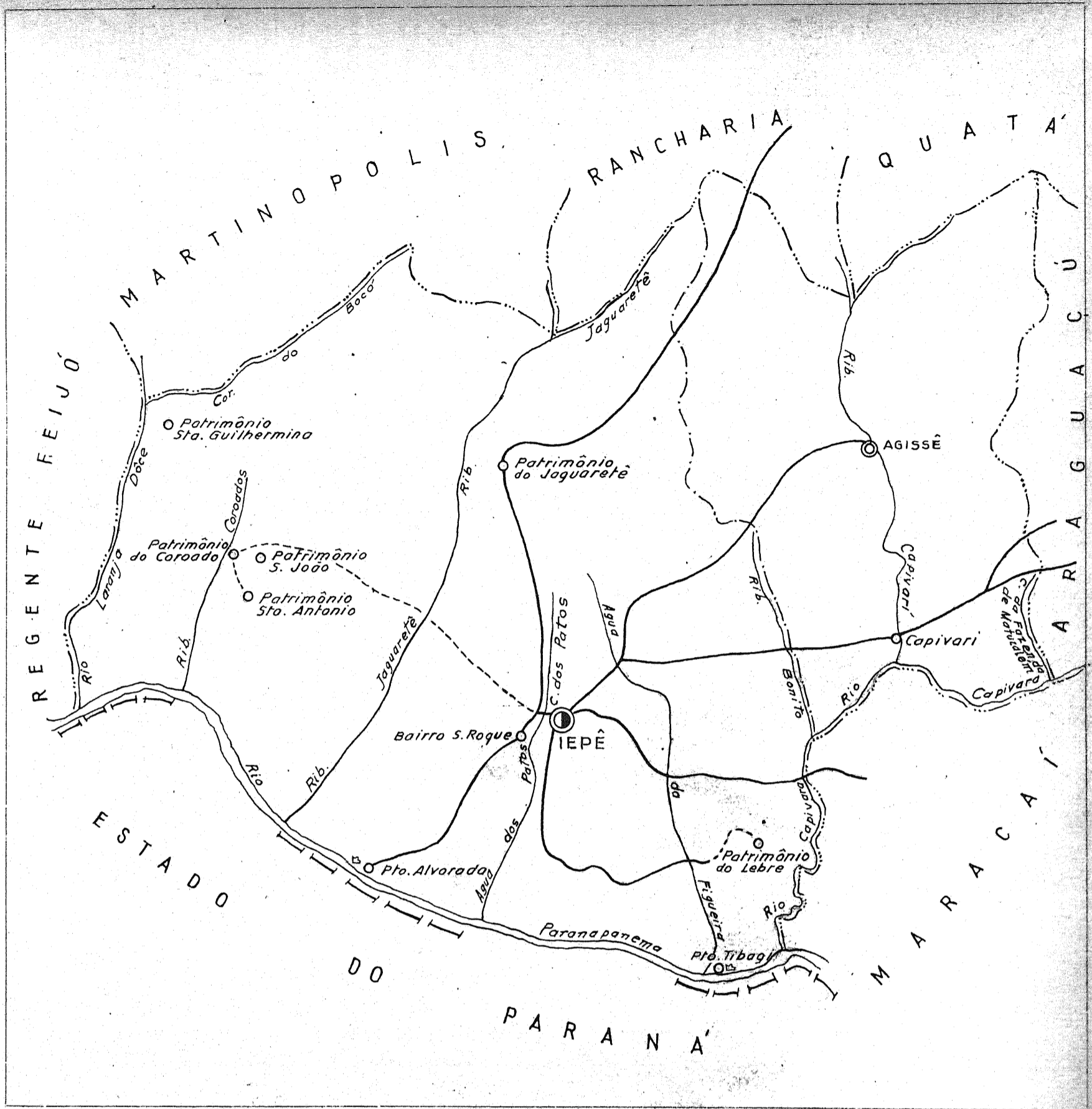


| INFORMAÇÕES COMPLEMENTARES DO MUNICÍPIO |        | DA SEDE MUNICIPAL  |             |
|---|--------|--------------------|-------------|
| População.....                          | 11.674 | População.....     | 11.674      |
| Área em K <sup>2</sup> 1944-48...       | 243    | Latitude... S..... | 20° 51' 00" |
| Densidade.....                          |        | Longitude W.G....  | 49° 37' 30" |
| Ponto culminante.....                   |        | Altitude.....      |             |

ORGANIZADO E EXECUTADO EM OUTUBRO DE 1948 PELO  
INSTITUTO CARTOGRÁFICO CANABRAVA BARREIROS  
RUA SENADOR DANTAS, 15-6º ANDAR-TEL. 42-6263-RIO DE JANEIRO







### CONVENÇÕES

|  |                        |      |   |                  |   |         |   |
|--|------------------------|------|---|------------------|---|---------|---|
| CIDADE                                   | ●                      | VILA | ○ | Povoado          | ○ | Estação | ○ |
| Com agência postal                       | ●                      |      | ○ |                  | ○ |         |   |
| " agência postal-telegráfica             | ●                      |      | ○ |                  | ○ |         |   |
| " serviço rádio-telegráfico              | ○                      |      | ○ |                  | ○ |         |   |
| " serviço rádio-telegráfico de Ferrovias | ○                      |      | ○ |                  | ○ |         |   |
| Rêde telegráfica                         | - - - - -              |      |   |                  |   |         |   |
| Rêde telefônica                          | - - - - -              |      |   |                  |   |         |   |
| Ferrovias                                | - - - - -              |      |   |                  |   |         |   |
| Bitola larga                             | Federal                |      |   | - - - - -        |   |         |   |
| " corrente                               | Estadual               |      |   | - - - - -        |   |         |   |
| " estreita                               | Municipal              |      |   | - - - - -        |   |         |   |
| Rio e trecho navegavel                   | ~~~~~                  |      |   |                  |   |         |   |
| Pôrto para grandes embarcações           | ■                      |      |   |                  |   |         |   |
| " " pequenas embarcações                 | ■                      |      |   |                  |   |         |   |
| Oceano, lago, lagoa e açude              | ■                      |      |   |                  |   |         |   |
| Aeroporto                                | Linha aérea regular    |      |   | ✈                |   |         |   |
| Campo de pouso                           | Correio Aéreo Nacional |      |   | ✈                |   |         |   |
| <b>Limites</b>                           |                        |      |   |                  |   |         |   |
| Internacional                            | - - - - -              |      |   | Internomunicipal |   |         |   |
| Interestadual                            | - - - - -              |      |   | Interdistrital   |   |         |   |
| Estrada carroçavel                       | - - - - -              |      |   |                  |   |         |   |

### CARTOGRAMA DOS TRANSPORTES E COMUNICAÇÕES

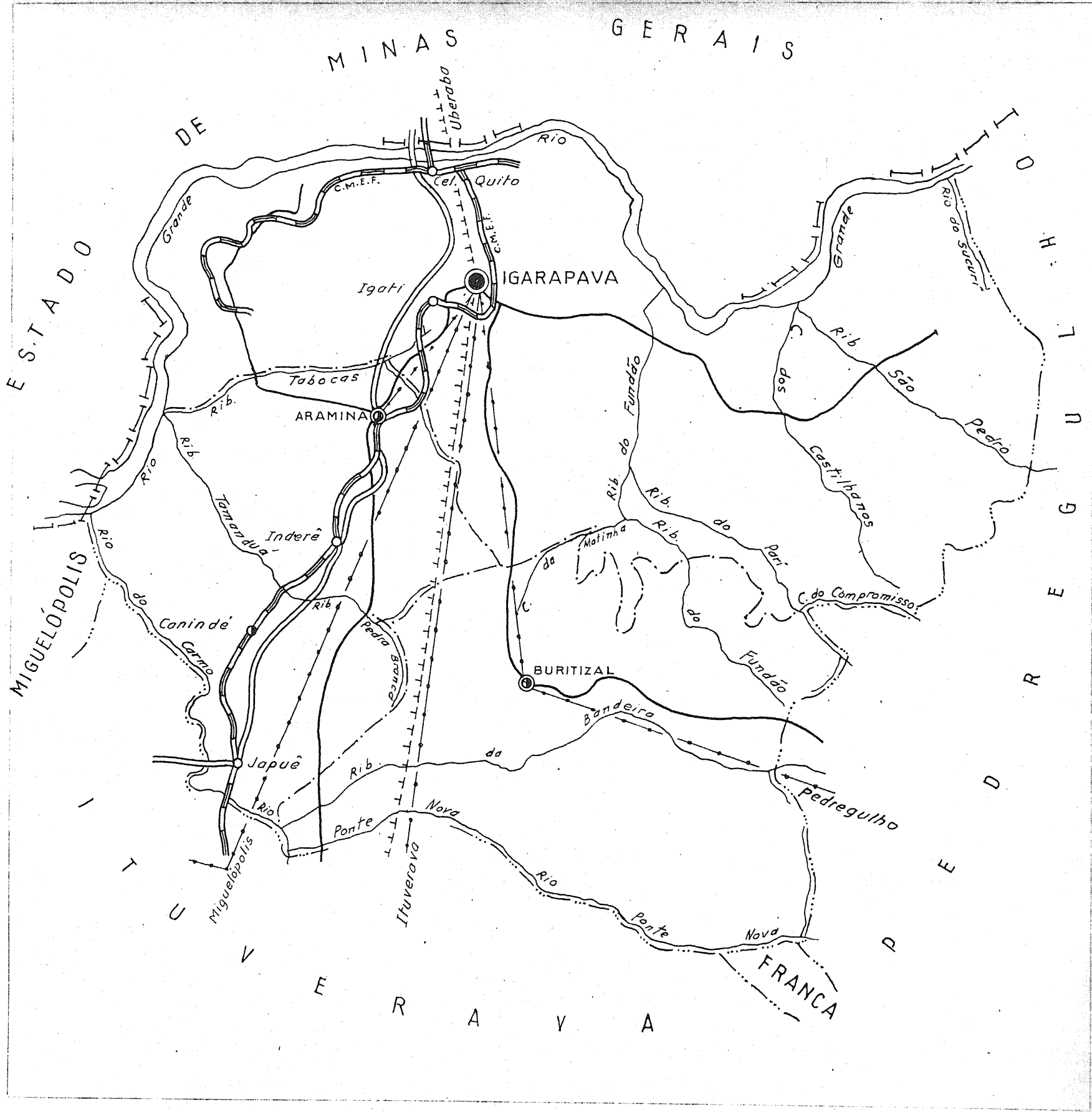
MUNICÍPIO DE IEPÊ  
ESTADO DE SÃO PAULO

ESC. GRÁFICA  
1:1K

#### INFORMAÇÕES COMPLEMENTARES DO MUNICÍPIO DA SEDE MUNICIPAL

|                                |        |                |             |
|--------------------------------|--------|----------------|-------------|
| População                      | 11.432 | População      |             |
| Área em K <sup>2</sup> 1944-48 | 1.649  | Latitude       | 22° 39' 50" |
| Densidade                      |        | Longitude W.G. | 51° 04' 32" |
| Ponto culminante               |        | Altitude       |             |

ORGANIZADO E EXECUTADO EM OUTUBRO DE 1948 PELO  
INSTITUTO CARTOGRAFICO CANABRAVA BARREIROS  
RUA SENADOR DANTAS, 15-6º ANDAR-TEL. 42-6263-RIO DE JANEIRO



### CONVENÇÕES

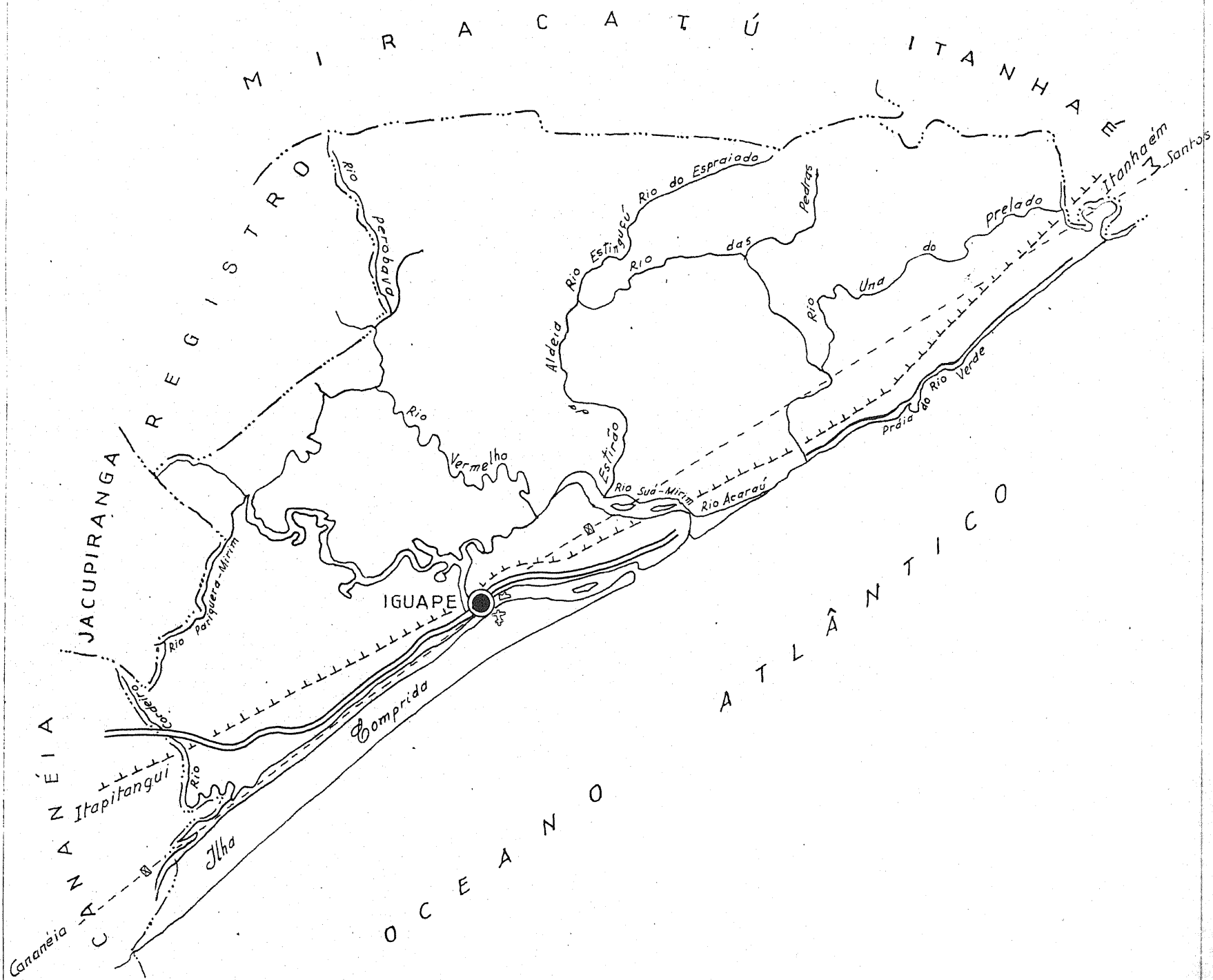
|   |  |  |
|---|--|--|
| CIDADE  Vila  Povoados e Estações<br>Com agência postal.....<br>" agência postal-telegráfica.....<br>" serviço rádio-telegráfico.....<br>" serviço rádio-telegráfico de Ferrovias.....  | CIDADE  VILA  Povoados<br>CIDADE  VILA  Povoados<br>CIDADE  VILA  Povoados |  |
| Rede telegráfica.....<br>Rede telefônica.....<br>Ferrovias  Rodovias<br>Bitola larga.....  Federal.....<br>" corrente.....  Estadual.....<br>" estreita.....  Municipal.....  |  |  |
| Rio e trecho navegável.....<br>Porto para grandes embarcações.....<br>" " pequenas embarcações.....<br>Oceano, lago, lagoa e açude.....<br>Aeroporto.....  Linha aérea regular.....<br>Campo de pouso.....  Correio Aéreo Nacional..... |  |  |
| Limites<br>Internacional.....  Intermunicipal.....<br>Interestadual.....  Interdistrital.....<br>Estrada carroçavel.....  |  |  |

### CARTOGRAMA DOS TRANSPORTES E COMUNICAÇÕES

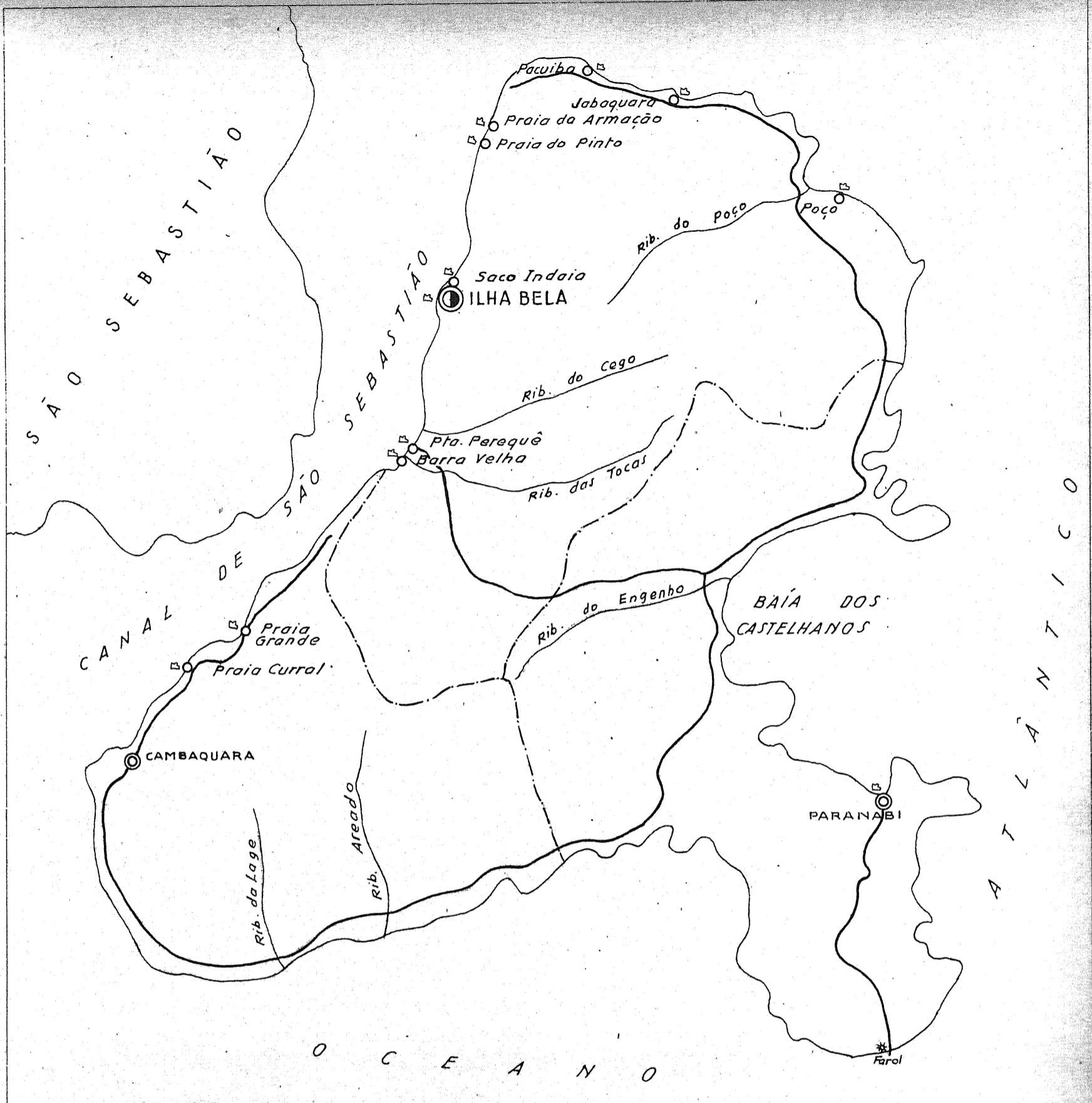
MUNICÍPIO DE IGARAPAVA  
ESTADO DE SÃO PAULO

|                                    |        |                                  |             |
|------------------------------------|--------|----------------------------------|-------------|
| INFORMAÇÕES DO MUNICÍPIO           |        | COMPLEMENTARES DA SEDE MUNICIPAL |             |
| População.....                     | 30.641 | População.....                   | 1.111       |
| Área em Km <sup>2</sup> 1944-48... | 916,1  | Latitude..... S.....             | 20° 02' 00" |
| Densidade.....                     | 1      | Longitude W.G.....               | 47° 45' 30" |
| Ponto culminante.....              | 1      | Altitude.....                    | 1           |

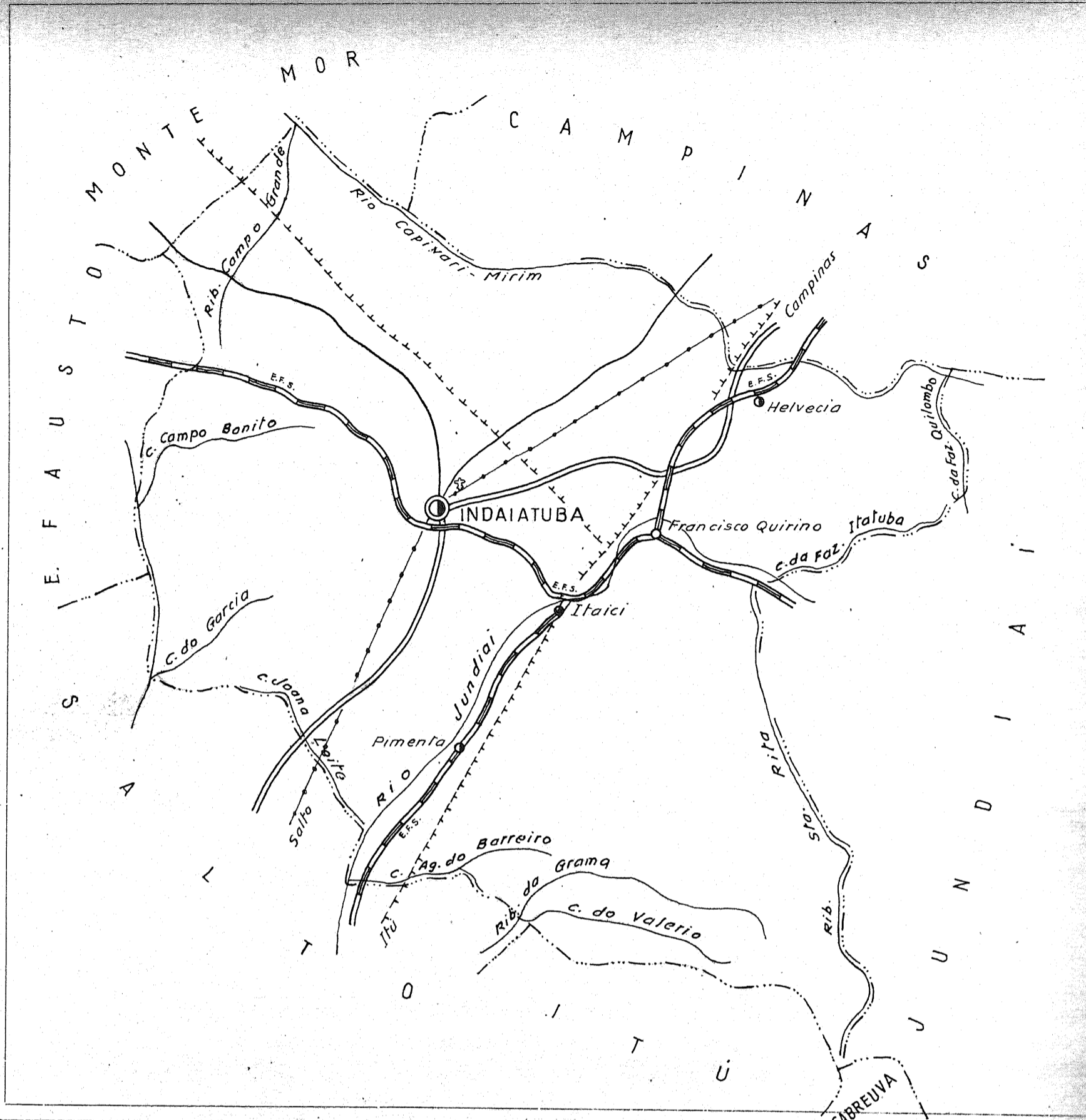
ORGANIZADO E EXECUTADO EM OUTUBRO DE 1948 PELO  
INSTITUTO CARTOGRÁFICO CANABRAVA BARREIROS  
RUA SENADOR DANTAS, 15-6º ANDAR-TEL. 42-6263-RIO DE JANEIRO



| CONVENÇÕES  |                             | CARTOGRAMA DOS TRANSPORTES E COMUNICAÇÕES      |             |
|---|-----------------------------|--|-------------|
| CIDADE  | VILA                        | Povoado  | Estação     |
| Com agência postal.....   | .....                       | .....  | .....       |
| " agência postal-telegráfica.....   | .....                       | .....  | .....       |
| " serviço rádio-telegráfico.....  | .....                       | .....  | .....       |
| " serviço rádio-telegráfico de Ferrovias.....   | .....                       | .....  | .....       |
| Rêde telegráfica.....   | .....                       | .....  | .....       |
| Rêde telefônica.....  | .....                       | .....  | .....       |
| Ferrovias   | Rodovias                    |  |             |
| Bitola larga.....   | Federal.....                |  |             |
| " corrente.....   | Estadual.....               |  |             |
| " estreita.....   | Municipal.....              |  |             |
| Rio e trecho navegável.....   |                             |  |             |
| Porto para grandes embarcações.....   |                             |  |             |
| " " pequenas embarcações.....   |                             |  |             |
| Oceano, lago, lagoa e açude.....  |                             |  |             |
| Aeroporto.....  | Linha aérea regular.....    |  |             |
| Campo de pouso.....   | Correio Aéreo Nacional..... |  |             |
| <b>Limites</b>  |                             |  |             |
| Internacional.....  | Intermunicipal.....         |  |             |
| Interestadual.....  | Interdistrital.....         |  |             |
| Estrada carroçável.....   |                             |  |             |
|   |                             | <b>INFORMAÇÕES COMPLEMENTARES DO MUNICÍPIO</b> |             |
| População.....  | 13.9931                     | <b>DA SEDE MUNICIPAL</b>                       |             |
| Área em K <sup>2</sup> 1944-48...   | 2.0751                      | População.....                                 |             |
| Densidade.....  |                             | Latitude..... S.....                           | 24° 42' 38" |
| Ponto culminante.....   |                             | Longitude W.G.....                             | 47° 32' 45" |
|   |                             | Altitude.....                                  |             |
| ORGANIZADO E EXECUTADO EM OUTUBRO DE 1948 PELO<br>INSTITUTO CARTOGRÁFICO CANABRAVA BARREIROS<br>RUA SENADOR DANTAS, 15-6º ANDAR-TEL. 42-6263-RIO DE JANEIRO |                             |  |             |

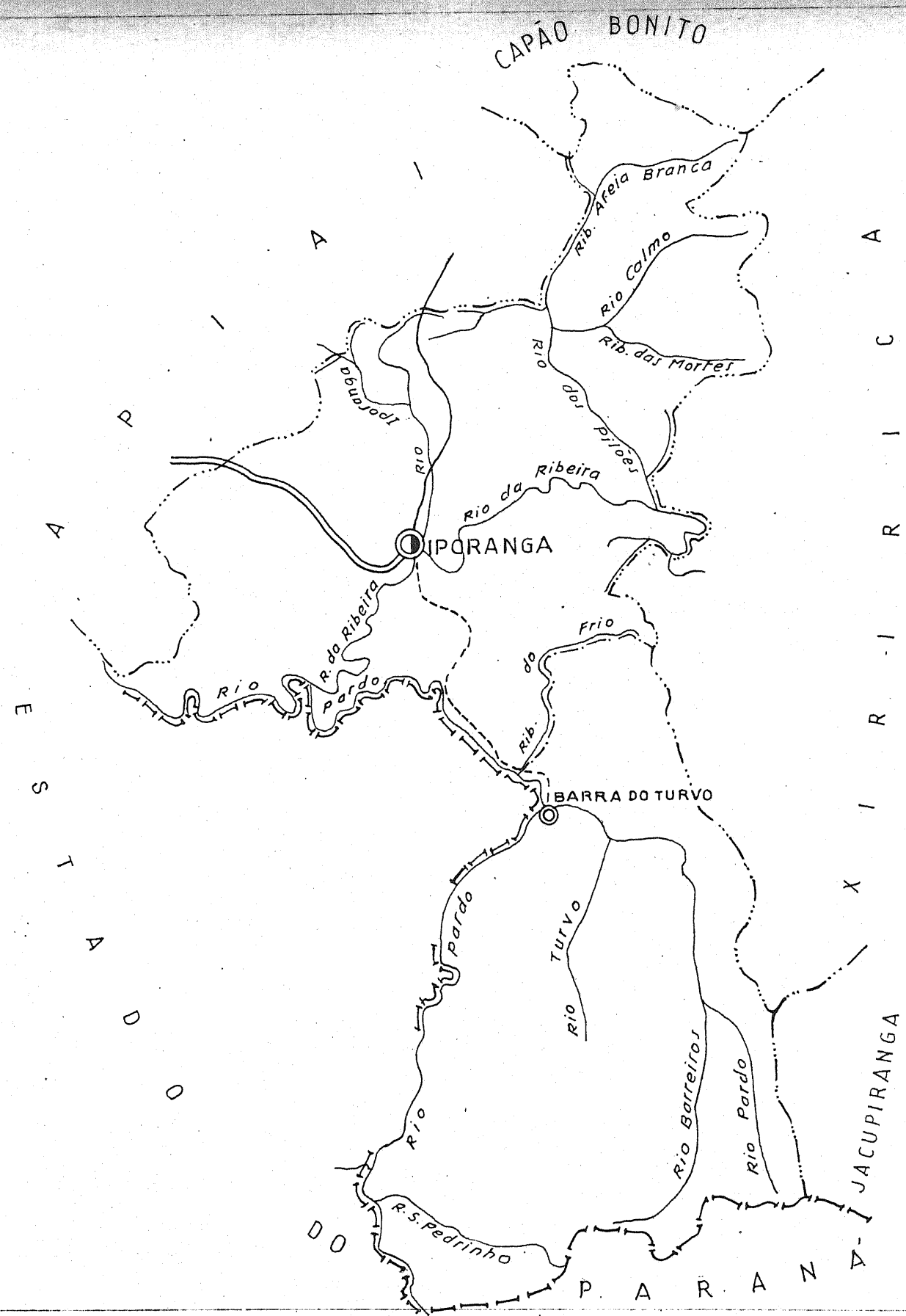


| CONVENÇÕES  |                             | CARTOGRAMA DOS TRANSPORTES E COMUNICAÇÕES    |             |
|---|-----------------------------|--|-------------|
| CIDADE (●)  | VILA (○)                    | Povoado (◦)                                  | Estação (■) |
| Com agência postal.....   |                             | CIDADE (●)                                   | VILA (○)    |
| " agência postal-telegráfica.....   |                             | Povoado (◦)                                  | Estação (■) |
| " serviço rádio-telegráfico.....  |                             | CIDADE (●)                                   | VILA (○)    |
| " serviço rádio-telegráfico de Ferrovias.....   |                             | Povoado (◦)                                  | Estação (■) |
| Rêde telegráfica.....   | +++++                       | MUNICÍPIO DE ILHABELA                        |             |
| Rêde telefônica.....  | -----                       | ESTADO DE SÃO PAULO                          |             |
| Ferrovias   | Rodovias                    | INFORMAÇÕES COMPLEMENTARES DO MUNICÍPIO      |             |
| Bitola larga.....   | Federal.....                | População.....                               | 6.356       |
| " corrente.....   | Estadual.....               | Área em K <sup>2</sup> 1944-48...            | 372         |
| " estreita.....   | Municipal.....              | Densidade.....                               |             |
| Rio e trecho navegável.....   |                             | Ponto culminante.....                        |             |
| Pôrto para grandes embarcações.....   |                             | INFORMAÇÕES COMPLEMENTARES DA SEDE MUNICIPAL |             |
| " " pequenas embarcações.....   |                             | População.....                               |             |
| Oceano, lago, lagoa e açude.....  |                             | Latitude..... S.....                         | 23° 46' 44" |
| Aeroporto.....  | Linha aérea regular.....    | Longitude W.G.....                           | 45° 21' 33" |
| Campo de pouso.....   | Correio Aéreo Nacional..... | Altitude.....                                |             |
| Limites   |                             |  |             |
| Internacional.....  | Intermunicipal.....         |  |             |
| Interestadual.....  | Interdistrital.....         |  |             |
| Estrada carroçavel.....   |                             |  |             |
| ORGANIZADO E EXECUTADO EM OUTUBRO DE 1948 PELO<br>INSTITUTO CARTOGRÁFICO CANABRAVA BARREIROS<br>RUA SENADOR DANTAS, 15-6º ANDAR-TEL. 42-6263-RIO DE JANEIRO |                             |  |             |



| CONVENÇÕES  |                             | CARTOGRAMA dos TRANSPORTES e COMUNICAÇÕES |                              |
|---|-----------------------------|---|------------------------------|
| CIDADE (●) VILA (○) Povoado (◐) Estação (■)   |                             | MUNICÍPIO DE INDAIATUBA                   |                              |
| Com agência postal.....   |                             | ESTADO DE SÃO PAULO                       |                              |
| " agência postal-telegráfica.....   |                             | ESC. GRÁFICA                              |                              |
| " serviço rádio-telegráfico.....  |                             | 1:10000                                   |                              |
| " serviço rádio-telegráfico de Ferrovias.....   |                             | INFORMAÇÕES COMPLEMENTARES                |                              |
| Rêde telegráfica.....   |                             | DO MUNICÍPIO                              | DA SEDE MUNICIPAL            |
| Rêde telefônica.....  |                             | População..... 11.443                     | População.....               |
| Ferrovias   | Rodovias                    | Área em K <sup>2</sup> 1944-48... 3391    | Latitude... S... 23° 05' 00" |
| Bitola larga.....   | Federal.....                | Densidade.....                            | Longitude W.G... 47° 13' 00" |
| " corrente.....   | Estadual.....               | Ponto culminante.....                     | Altitude.....                |
| " estreita.....   | Municipal.....              |   |                              |
| Rio e trecho navegável.....   |                             |   |                              |
| Porto para grandes embarcações.....   |                             |   |                              |
| " " pequenas embarcações.....   |                             |   |                              |
| Oceano, lago, lagoa e açude.....  |                             |   |                              |
| Aeroporto.....  | Linha aérea regular.....    |   |                              |
| Campo de pouso.....   | Correio Aéreo Nacional..... |   |                              |
| Limites   |                             |   |                              |
| Internacional.....  | Intermunicipal.....         |   |                              |
| Interestadual.....  | Interdistrital.....         |   |                              |
| Estrada carroçavel.....   |                             |   |                              |
| ORGANIZADO E EXECUTADO EM OUTUBRO DE 1948 PELO INSTITUTO CARTOGRÁFICO CANABRAVA BARREIROS RUA SENADOR DANTAS, 15-6º ANDAR-TEL. 42-6263-RIO DE JANEIRO |                             |   |                              |





**CONVENÇÕES**

- CIDADE (C) VILA (V) Povoado (P) Estação (E)
- Com agência postal..... (C)
- " agência postal-telegráfica..... (C)
- " serviço rádio-telegráfico..... (C)
- " serviço rádio-telegráfico de Ferrovias..... (C)
- Rêde telegráfica..... (---)
- Rêde telefônica..... (---)
- Ferrovias Rodovias
- Bitola larga..... Federal.....
- " corrente..... Estadual.....
- " estreita..... Municipal.....
- Rio e trecho navegável.....
- Porto para grandes embarcações.....
- " " pequenas embarcações.....
- Oceano, lago, lagoa e açude.....
- Aeroporto..... Linha aérea regular.....
- Campo de pouso..... Correio Aéreo Nacional.....
- Limites
- Internacional..... Intermunicipal.....
- Interestadual..... Interdistrital.....
- Estrada carroçável.....

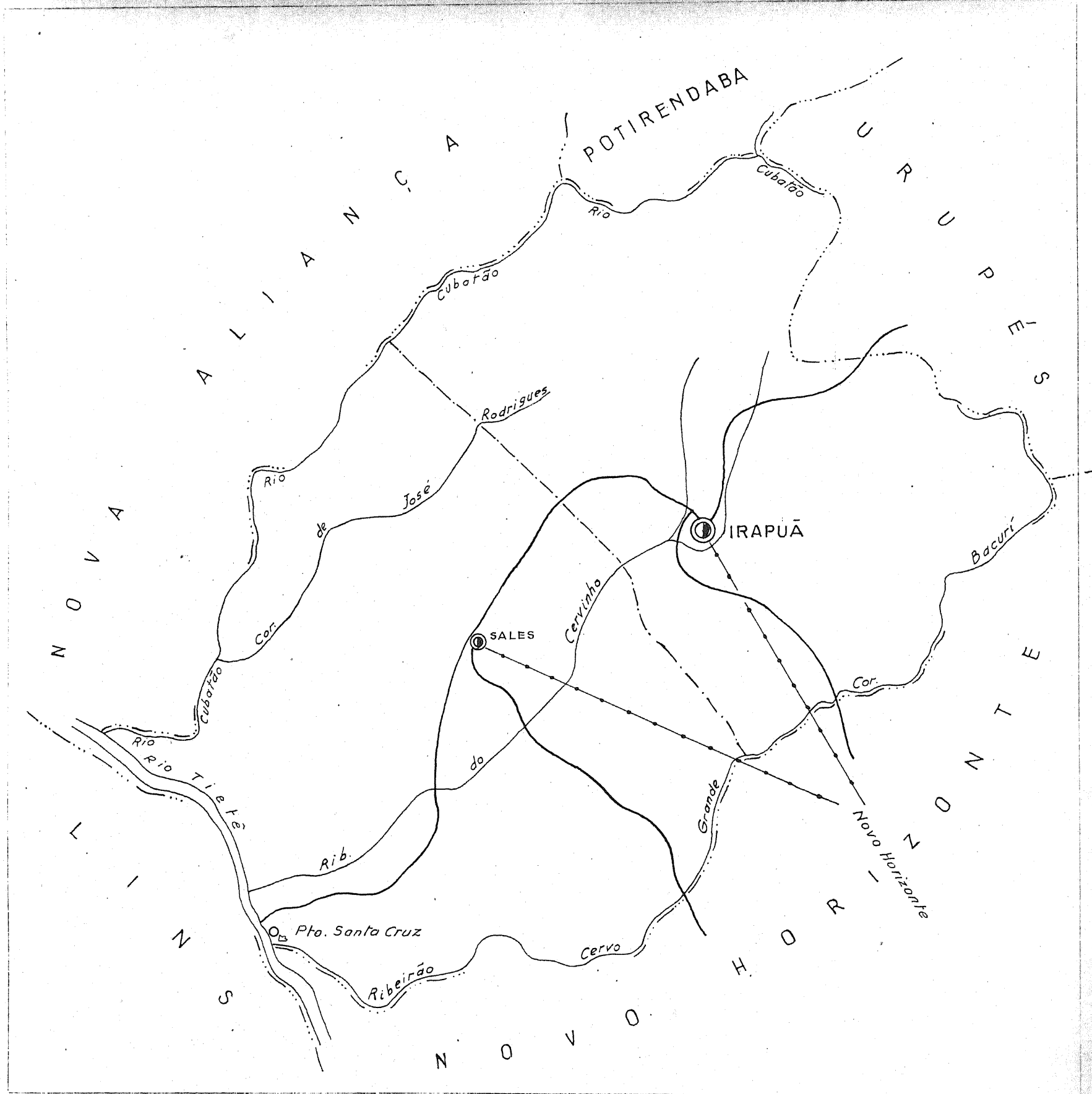
**CARTOGRAMA DOS TRANSPORTES E COMUNICAÇÕES**

MUNICÍPIO DE IPORANGA  
ESTADO DE SÃO PAULO



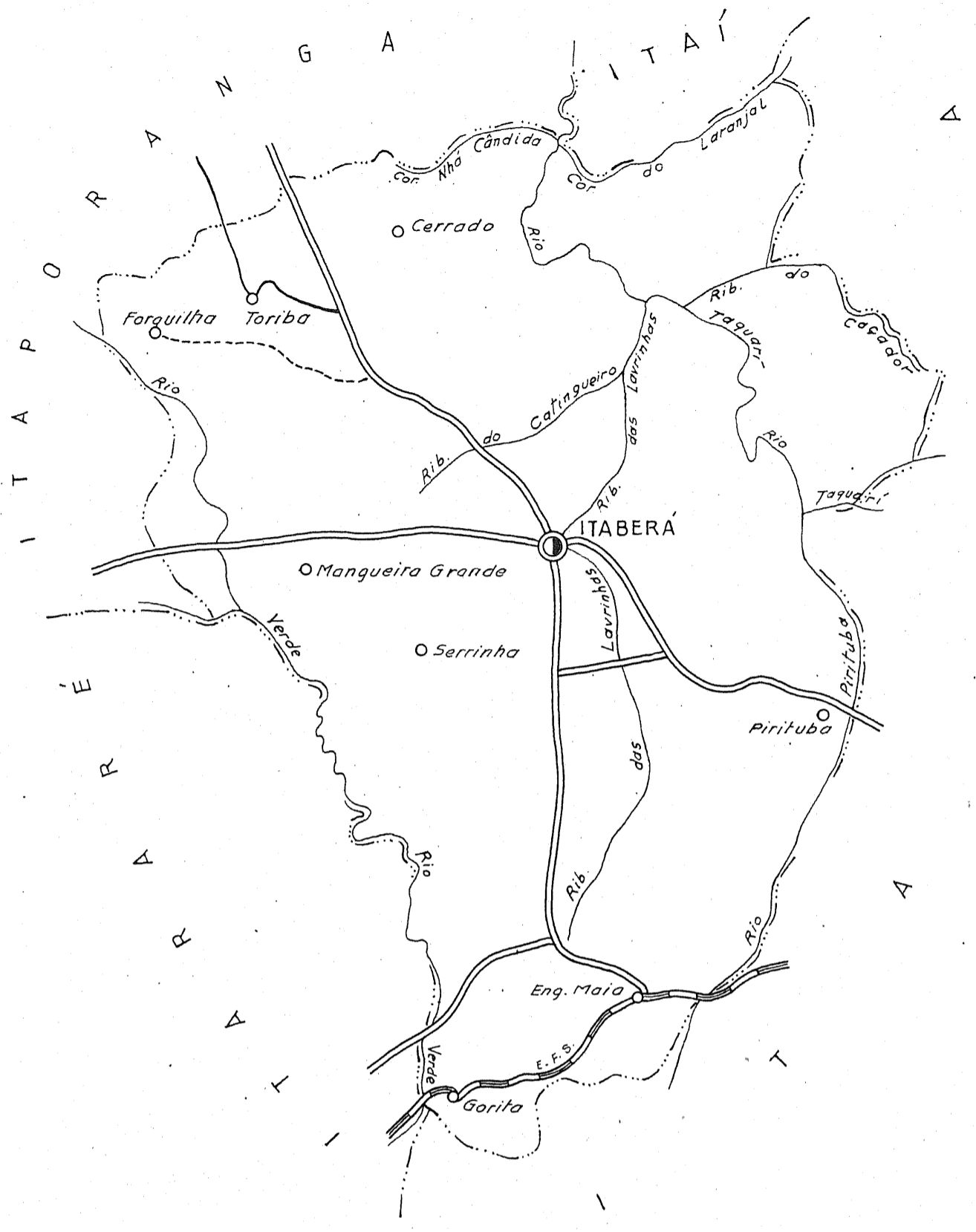
| INFORMAÇÕES DO MUNICÍPIO          |       | COMPLEMENTARES DA SEDE MUNICIPAL |             |
|-----------------------------------|-------|----------------------------------|-------------|
| População.....                    | 8.386 | População.....                   | 1.177       |
| Área em Km <sup>2</sup> 1944-48.. | 1.768 | Latitude.....S....               | 24° 35' 04" |
| Densidade.....                    | 1     | Longitude W.G.....               | 48° 35' 24" |
| Ponto culminante.....             | 1     | Altitude.....                    |             |

ORGANIZADO E EXECUTADO EM OUTUBRO DE 1948 PELO  
INSTITUTO CARTOGRÁFICO CANABRAVA BARREIROS  
PÇA SENADOR DANTAS, 15-6º ANDAR-TEL. 42-6263-RIO DE JANEIRO



| CONVENÇÕES  |                                     | CARTOGRAMA DOS TRANSPORTES E COMUNICAÇÕES                 |   |
|---|-------------------------------------|---|---|
| CIDADE (Círculo com ponto central)  | VILA (Círculo com ponto central)    | Povoado (Círculo)   | Estação (Círculo com ponto central)             |
| Com agência postal.....   | Com agência postal-telegráfica..... | Com serviço rádio-telegráfico.....                        | Com serviço rádio-telegráfico de Ferrovias..... |
| Rêde telegráfica.....   | Rêde telefônica.....                | Ferrovias   | Rodovias  |
| Bitola larga.....   | " corrente.....                     | " estreita.....   | Federal.....                                    |
| " corrente.....   | " estreita.....                     | Rio e trecho navegável.....                               | Estadual.....                                   |
| Pôrto para grandes embarcações.....   | " " pequenas embarcações.....       | Oceano, lago, lagoa e açude.....                          | Municipal.....                                  |
| Aeroporto.....  | Campo de pouso.....                 | Linha aérea regular.....                                  | Correio Aéreo Nacional.....                     |
| Limites   |                                     |   |   |
| Internacional.....  | Intermunicipal.....                 |   |   |
| Interestadual.....  | Interdistrital.....                 |   |   |
| Estrada carroçavel.....   |                                     |   |   |
|   |                                     | <b>ESTADO DE SÃO PAULO</b><br>ESC. GRÁFICA<br>1K          |   |
|   |                                     | INFORMAÇÕES COMPLEMENTARES DO MUNICÍPIO DA SEDE MUNICIPAL |   |
| População.....  | 9.235                               | População.....  | 9.235   |
| Área em K <sup>2</sup> 1944-48...   | 558                                 | Latitude..... S.....                                      | 21° 15' 35"                                     |
| Densidade.....  | 1                                   | Longitude W.G.....  | 49° 24' 43"                                     |
| Ponto culminante.....   | 1                                   | Altitude.....   | 1   |
| ORGANIZADO E EXECUTADO EM OUTUBRO DE 1948 PELO<br>INSTITUTO CARTOGRAFICO CANABRAVA BARREIROS<br>RUA SENADOR DANTAS, 15-6º ANDAR-TEL. 42-6263-RIO DE JANEIRO |                                     |   |   |





### CONVENÇÕES

- |                        |           |                                |           |                           |           |  |           |
|------------------------|-----------|--------------------------------|-----------|---------------------------|-----------|--|-----------|
| CIDADE                 | ●         | VILA                           | ○         | Povoado                   | ○         | Estação                                | ■         |
| Com agência postal     | ○         | Com agência postal-telegráfica | ○         | serviço rádio-telegráfico | ○         | serviço rádio-telegráfico de Ferrovias | ○         |
| Rêde telegráfica       | — — — — — | Rêde telefônica                | — — — — — | Ferrovias                 | — — — — — | Rodovias                               | — — — — — |
| Bitola larga           | — — — — — | " corrente                     | — — — — — | " estreita                | — — — — — | Federal                                | — — — — — |
|                        |           |                                |           |                           |           | Estadual                               | — — — — — |
|                        |           |                                |           |                           |           | Municipal                              | — — — — — |
| Rio e trecho navegavel | — — — — — | Porto para grandes embarcações | ■         | " pequenas embarcações    | ■         | Oceano, lago, lagoa e açude            | ■         |
| Aeroporto              | ■         | Linha aérea regular            | — — — — — | Correio Aéreo Nacional    | ■         | Limites                                | — — — — — |
| Campos de pouso        | ■         | Internacional                  | — — — — — | Intermunicipal            | — — — — — | Interestadual                          | — — — — — |
|                        |           |                                |           |                           |           | Interdistrital                         | — — — — — |
|                        |           |                                |           |                           |           | Estrada carroçavel                     | — — — — — |

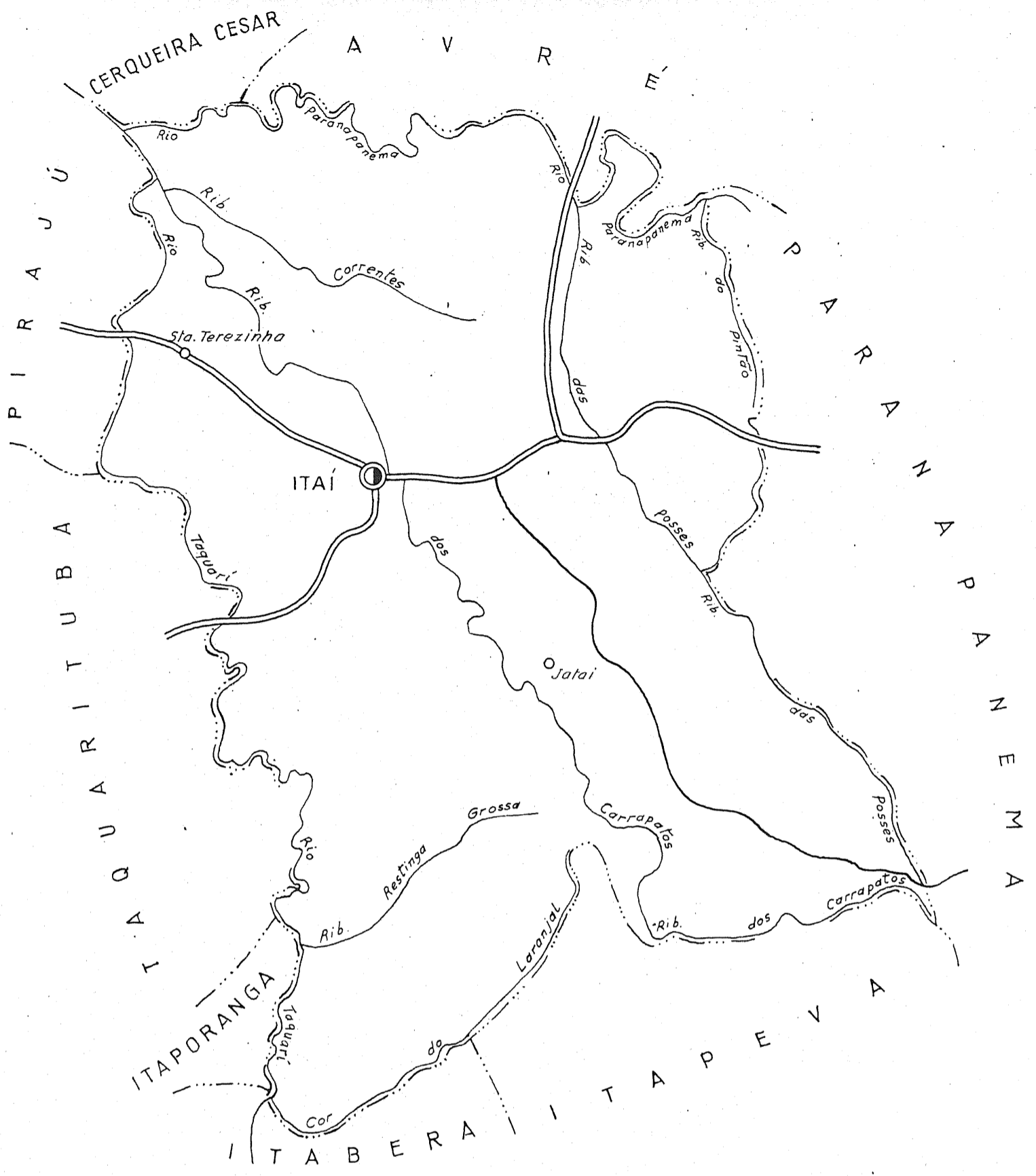
### CARTOGRAMA dos TRANSPORTES E COMUNICAÇÕES

MUNICÍPIO DE ITABERÁ  
ESTADO DE SÃO PAULO

ESC. GRÁFICA  
1:10000

| INFORMAÇÕES DO MUNICÍPIO       |        | INFORMAÇÕES DA SEDE MUNICIPAL |             |
|--------------------------------|--------|-------------------------------|-------------|
| População                      | 12.873 | População                     | 1.142       |
| Área em K <sup>2</sup> 1944-48 | 1.142  | Latitude S                    | 23° 51' 34" |
| Densidade                      |        | Longitude W.G.                | 49° 08' 15" |
| Ponto culminante               |        | Altitude                      |             |

ORGANIZADO E EXECUTADO EM OUTUBRO DE 1948 PELO  
INSTITUTO CARTOGRÁFICO CANABRAVA BARREIROS  
RUA SENADOR DANTAS, 15-6º ANDAR - TEL. 42-6263 - RIO DE JANEIRO




**CONVENÇÕES**

- CIDADE VILA Povoado Estação
- Com agência postal.....
- " agência postal-telegráfica.....
- " serviço rádio-telegráfico.....
- " serviço rádio-telegráfico de Ferrovias.....
- Rêde telegráfica.....
- Rêde telefônica.....
- Ferrovias Rodovias
- Bitola larga..... Federal.....
- " corrente..... Estadual.....
- " estreita..... Municipal.....
- Rio e trecho navegável.....
- Pôrto para grandes embarcações.....
- " " pequenas embarcações.....
- Oceano, lago, lagoa e acude.....
- Aeroporto..... Linha aérea regular.....
- Campo de pouso..... Correio Aéreo Nacional.....
- Limites**
- Internacional..... Intermunicipal.....
- Interestadual..... Interdistrital.....
- Estrada carroçável.....

**CARTOGRAMA DOS TRANSPORTES E COMUNICAÇÕES**

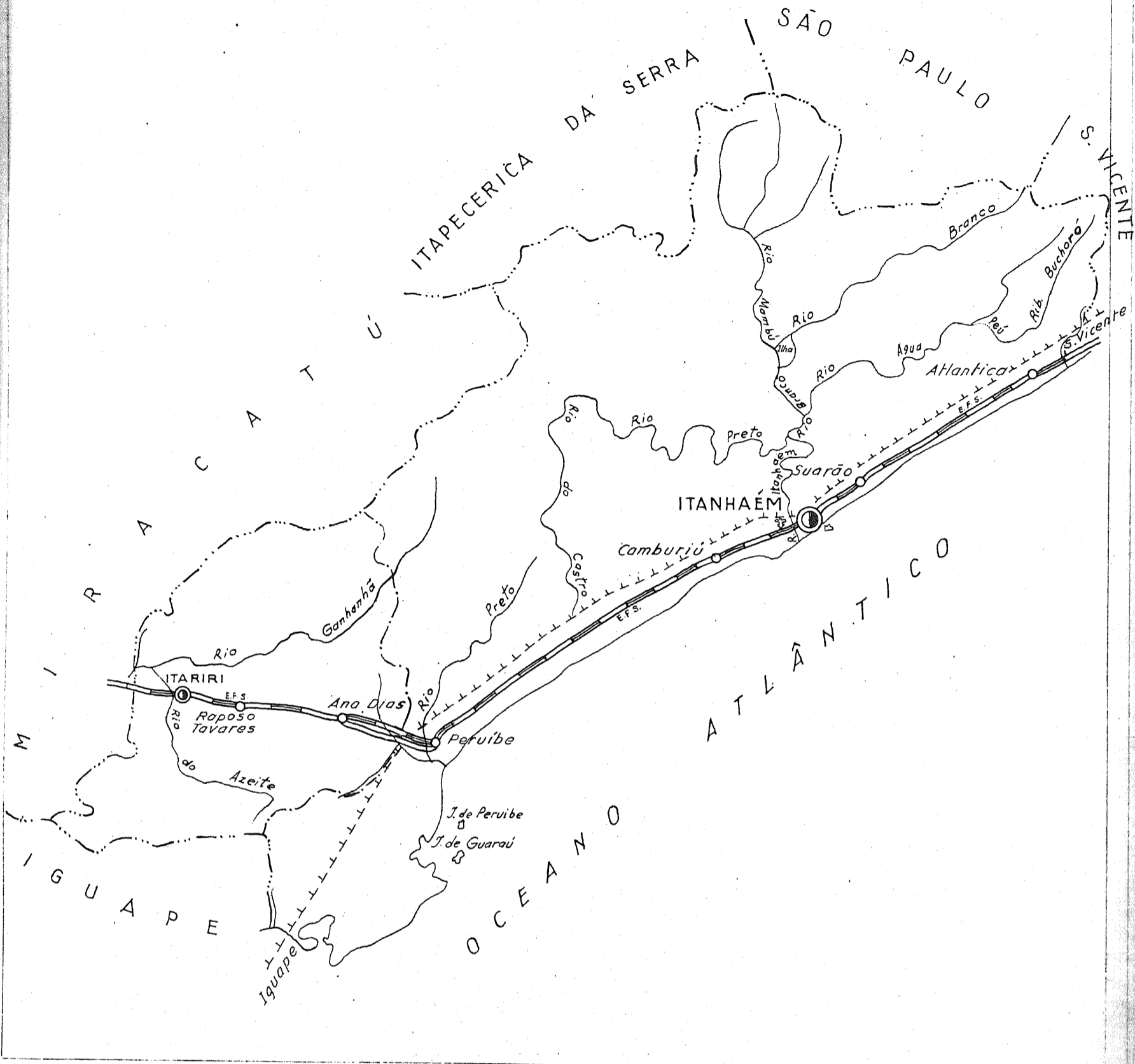
MUNICÍPIO DE ITAÍ  
ESTADO DE SÃO PAULO



| INFORMAÇÕES DO MUNICÍPIO           |       | COMPLEMENTARES DA SEDE MUNICIPAL |             |
|------------------------------------|-------|----------------------------------|-------------|
| População.....                     | 9.618 | População.....                   | 11.000      |
| Área em Km <sup>2</sup> 1944-48... | 1.214 | Latitude..... S.....             | 23° 24' 55" |
| Densidade.....                     |       | Longitude W.G.....               | 49° 05' 25" |
| Ponto culminante.....              |       | Altitude.....                    |             |

ORGANIZADO E EXECUTADO EM OUTUBRO DE 1948 PELO  
INSTITUTO CARTOGRÁFICO CANABRAVA BARREIROS  
RUA SENADOR DANTAS, 15-6ª ANDAR-TEL. 42-6263-RIO DE JANEIRO



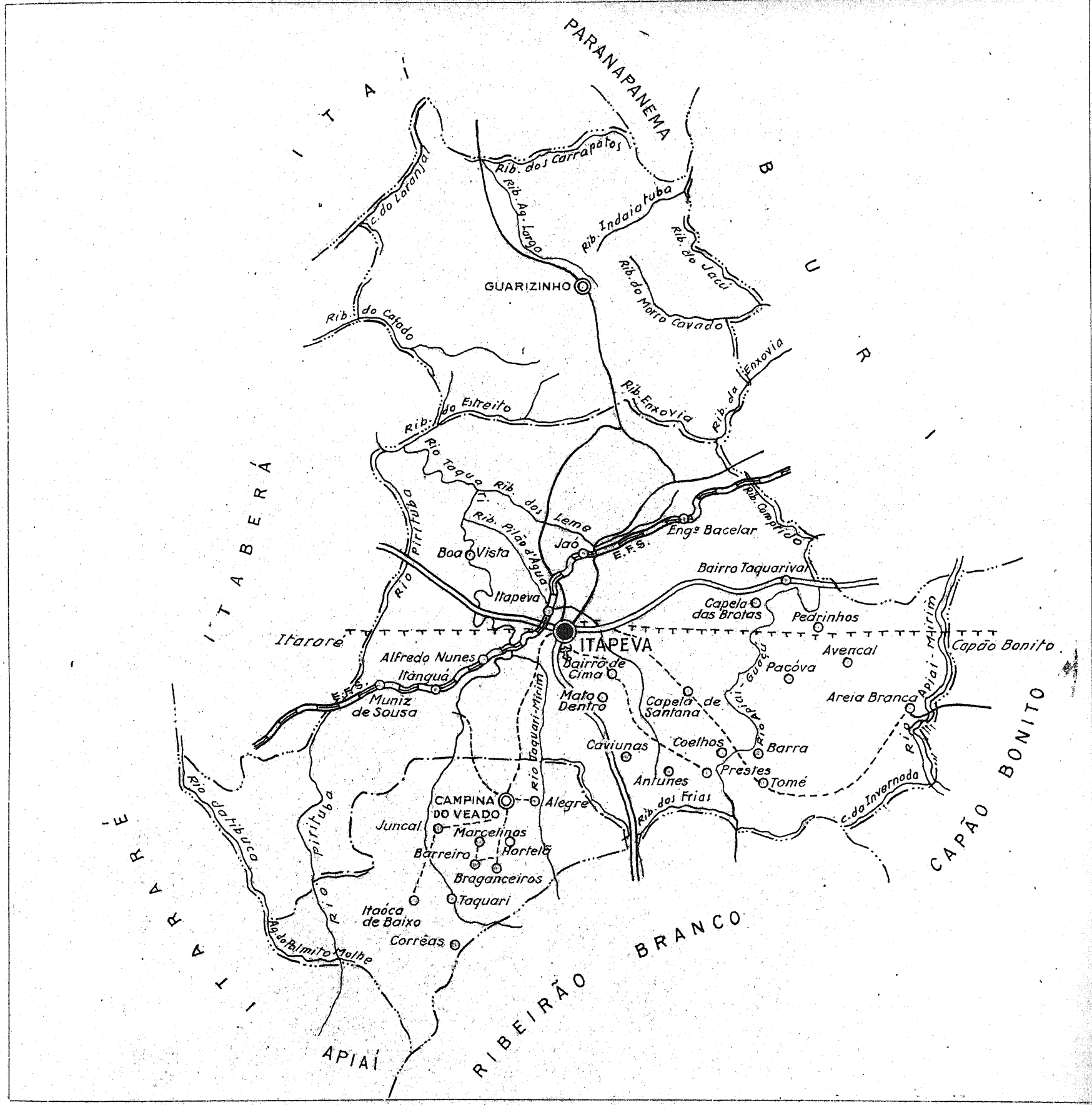


| CONVENÇÕES                                    |          | CARTOGRAMA DOS TRANSPORTES E COMUNICAÇÕES |                             |
|---|----------|---|-----------------------------|
| CIDADE (●)                                    | VILA (○) | Povoado (◐)                               | Estação (⊙)                 |
| Com agência postal.....                       | .....    | CIDADE (●)                                | VILA (○)                    |
| " agência postal-telegráfica.....             | .....    | Povoado (◐)                               | Estação (⊙)                 |
| " serviço rádio-telegráfico.....              | .....    | Rodovias                                  |                             |
| " serviço rádio-telegráfico de Ferrovias..... | .....    | Bitola larga.....                         | Federal.....                |
| Rêde telegráfica.....                         | .....    | " corrente.....                           | Estadual.....               |
| Rêde telefônica.....                          | .....    | " estreita.....                           | Municipal.....              |
| Ferrovias                                     |          | Rio e trecho navegavel.....               |                             |
| População.....                                | 12.573   | Pôrto para grandes embarcações.....       |                             |
| Área em K <sup>2</sup> 1944-48.....           | 1.362    | " " pequenas embarcações.....             |                             |
| Densidade.....                                |          | Oceano, lago, lagoa e açude.....          |                             |
| Ponto culminante.....                         |          | Aeroporto.....                            | Linha aérea regular.....    |
|   |          | Campo de pouso.....                       | Correio Qêreo Nacional..... |
|   |          |   | Limites                     |
|   |          |   | Internacional.....          |
|   |          |   | Intermunicipal.....         |
|   |          |   | Interestadual.....          |
|   |          |   | Interdistrital.....         |
|   |          |   | Estrada carroçavel.....     |

ORGANIZADO E EXECUTADO EM OUTUBRO DE 1948 PELO  
 INSTITUTO CARTOGRAFICO CANABRAVA BARREIROS  
 RUA SENADOR DANTAS, 15-6º ANDAR-TEL. 42-6263-RIO DE JANEIRO







### CONVENÇÕES

|  |           |                        |           |         |   |         |   |
|--|-----------|------------------------|-----------|---------|---|---------|---|
| CIDADE                                   | ●         | VILA                   | ○         | Povoado | ○ | Estação | ■ |
| Com agência postal                       | ●         | ○                      | ○         | ○       | ○ | ○       | ○ |
| " agência postal-telegráfica             | ●         | ○                      | ○         | ○       | ○ | ○       | ○ |
| " serviço rádio-telegráfico              | ○         | ○                      | ○         | ○       | ○ | ○       | ○ |
| " serviço rádio-telegráfico de Ferrovias | ○         | ○                      | ○         | ○       | ○ | ○       | ○ |
| Rede telegráfica                         | —+—+—+—+— |                        |           |         |   |         |   |
| Rede telefônica                          | —•—•—•—•— |                        |           |         |   |         |   |
| Ferrovias                                |           | Rodovias               |           |         |   |         |   |
| Bitola larga                             | —+—+—+—+— | Federal                | —+—+—+—+— |         |   |         |   |
| " corrente                               | —•—•—•—•— | Estadual               | —•—•—•—•— |         |   |         |   |
| " estreita                               | —•—•—•—•— | Municipal              | —•—•—•—•— |         |   |         |   |
| Rio e trecho navegável                   | —~—~—~—~— |                        |           |         |   |         |   |
| Porto para grandes embarcações           | ■         |                        |           |         |   |         |   |
| " " pequenas embarcações                 | ■         |                        |           |         |   |         |   |
| Oceano, lago, lagoa e acude              | ■         |                        |           |         |   |         |   |
| Aeroporto                                | ✈         | Linha aérea regular    | —✈—       |         |   |         |   |
| Campo de pouso                           | ✈         | Correio Aéreo Nacional | —✈—       |         |   |         |   |
| <b>Limites</b>                           |           |                        |           |         |   |         |   |
| Internacional                            | —+—+—+—+— | Intermunicipal         | —•—•—•—•— |         |   |         |   |
| Interestadual                            | —•—•—•—•— | Interdistrital         | —•—•—•—•— |         |   |         |   |
| Estrada carroçável                       | —•—•—•—•— |                        |           |         |   |         |   |

### CARTOGRAMA DOS TRANSPORTES E COMUNICAÇÕES

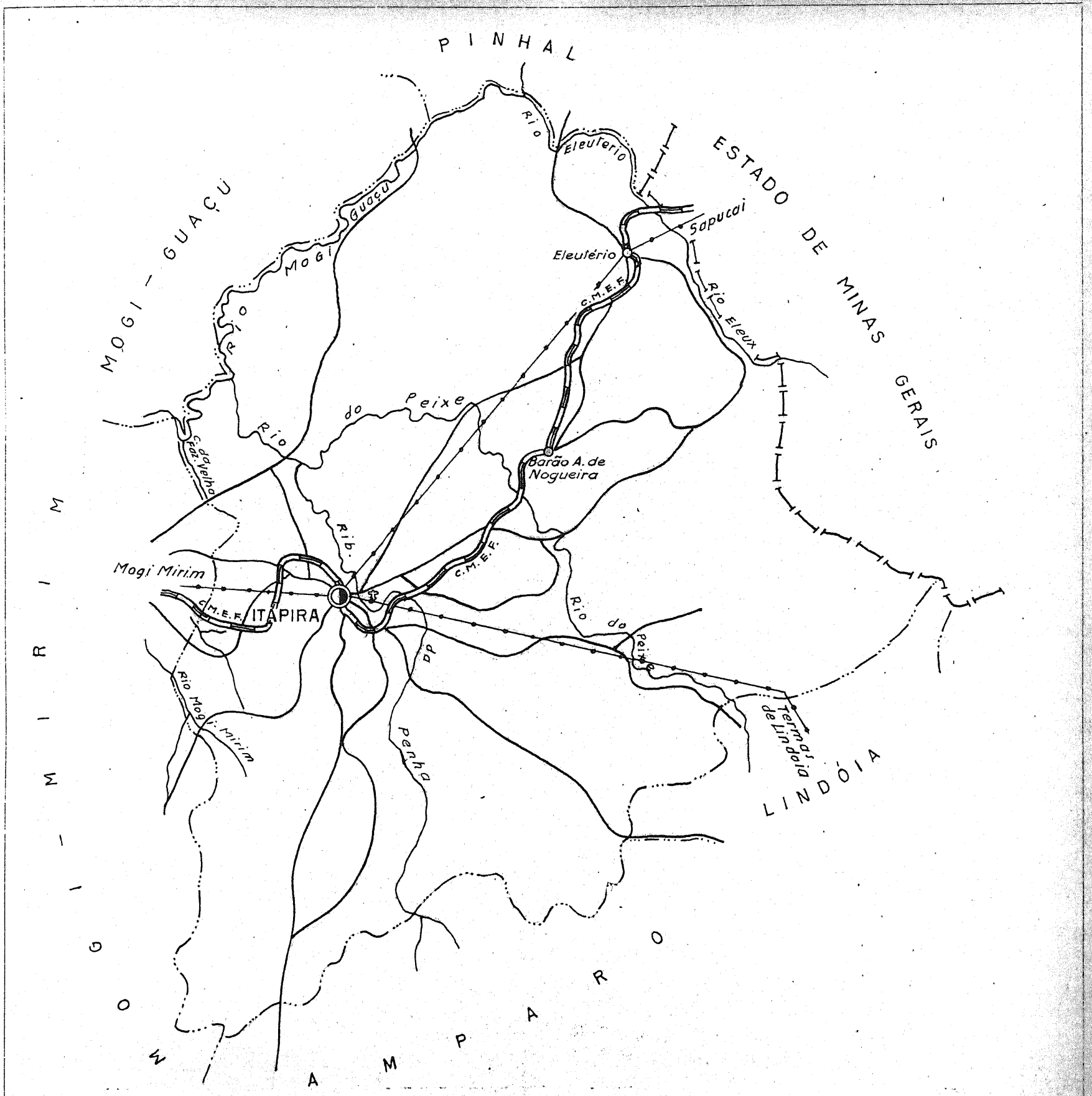
MUNICÍPIO DE ITAPEVA  
ESTADO DE SÃO PAULO

ESC. GRÁFICA

0 1K

| INFORMAÇÕES COMPLEMENTARES DO MUNICÍPIO |        | DA SEDE MUNICIPAL |             |
|---|--------|-------------------|-------------|
| População                               | 20.485 | População         | 1           |
| Área em K <sup>2</sup> 1944-48          | 2.311  | Latitude          | 23° 58' 53" |
| Densidade                               | 1      | Longitude W.G.    | 48° 52' 37" |
| Ponto culminante                        | 1      | Altitude          | 1           |

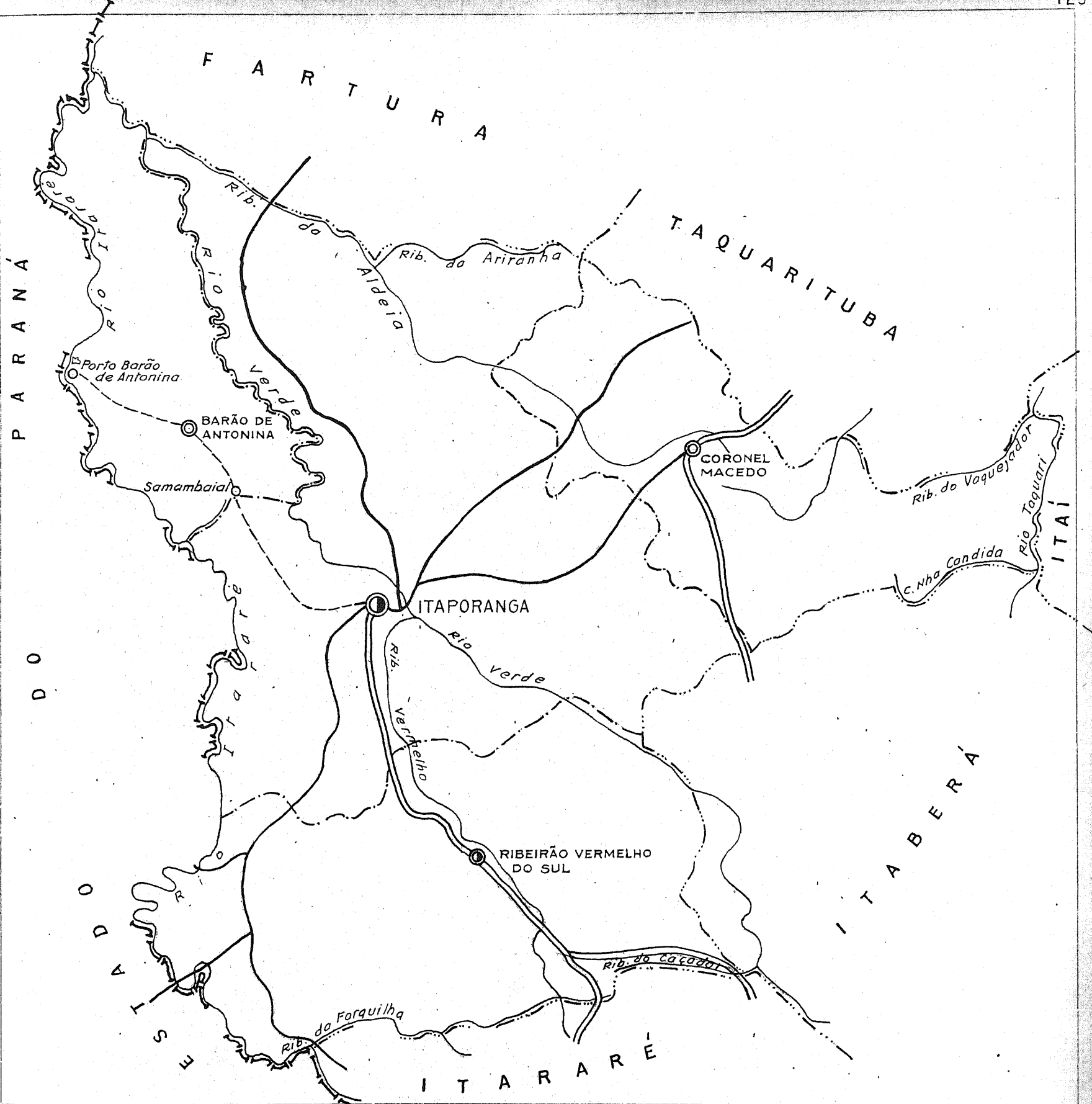
ORGANIZADO E EXECUTADO EM OUTUBRO DE 1948 PELO  
INSTITUTO CARTOGRAFICO CANABRAVA BARREIROS  
RUA SENADOR DANTAS, 15-6º ANDAR-TEL. 42-6263-RIO DE JANEIRO



|  |  |  |  |
|--|--|--|--|
| <h3>CONVENÇÕES</h3> <p>CIDADE  VILA  Povoado  Estação </p> <p>Com agência postal.....   </p> <p>" agência postal-telegráfica..... </p> <p>" serviço rádio-telegráfico..... </p> <p>" serviço rádio-telegráfico de Ferrovias..... </p> <p>Rêde telegráfica..... </p> <p>Rêde telefônica..... </p> <p>Ferrovias  Rodovias </p> <p>Bitola larga.....  Federal..... </p> <p>" corrente.....  Estadual..... </p> <p>" estreita.....  Municipal..... </p> <p>Rio e trecho navegavel..... </p> <p>Pôrto para grandes embarcações..... </p> <p>" " pequenas embarcações..... </p> <p>Oceano, lago, lagoa e açude..... </p> <p>Aeroporto.....  Linha aérea regular... </p> <p>Campo de pouso.....  Correio Aéreo Nacional... </p> <p><b>Limites</b></p> <p>Internacional.....  Intermunicipal..... </p> <p>Interestadual.....  Interdistrital..... </p> <p>Estrada carroçavel..... </p> |  | <h3>CARTOGRAMA DOS TRANSPORTES E COMUNICAÇÕES</h3> <p>MUNICÍPIO DE ITAPIRA</p> <p>ESTADO DE SÃO PAULO</p> <p>ESC. GRÁFICA </p>                                       |  |
| <p><b>INFORMAÇÕES DO MUNICÍPIO</b></p> <p>População..... 29.654</p> <p>Área em K<sup>2</sup> 1944-48... 551</p> <p>Densidade.....</p> <p>Ponto culminante.....</p>   |  | <p><b>COMPLEMENTARES DA SEDE MUNICIPAL</b></p> <p>População.....</p> <p>Latitude... S..... 22° 26' 00"</p> <p>Longitude W.G.... 46° 48' 30"</p> <p>Altitude.....</p> |  |
| <p>ORGANIZADO E EXECUTADO EM OUTUBRO DE 1948 PELO INSTITUTO CARTOGRAFICO CANABRAVA BARREIROS RUA SENADOR DANTAS, 15-6º ANDAR-TEL. 42-6263-RIO DE JANEIRO</p>   |  |  |  |








### CONVENÇÕES

|   |                             |         |         |
|---|-----------------------------|---------|---------|
| CIDADE  | VILA                        | Povoado | Estação |
| Com agência postal.....                       |                             |         |         |
| " agência postal-telegráfica.....             |                             |         |         |
| " serviço rádio-telegráfico.....              |                             |         |         |
| " serviço rádio-telegráfico de Ferrovias..... |                             |         |         |
| Réde telegráfica.....                         |                             |         |         |
| Réde telefônica.....                          |                             |         |         |
| Ferrovias                                     | Rodovias                    |         |         |
| Bitola larga.....                             | Federal.....                |         |         |
| " corrente.....                               | Estadual.....               |         |         |
| " estreita.....                               | Municipal.....              |         |         |
| Rio e trecho navegável.....                   |                             |         |         |
| Porto para grandes embarcações.....           |                             |         |         |
| " " pequenas embarcações.....                 |                             |         |         |
| Oceano, lago, lagoa e açude.....              |                             |         |         |
| Aeroporto.....                                | Linha aérea regular.....    |         |         |
| Campo de pouso.....                           | Correio Aéreo Nacional..... |         |         |
| <b>Limites</b>                                |                             |         |         |
| Internacional.....                            | Intermunicipal.....         |         |         |
| Interestadual.....                            | Interdistrital.....         |         |         |
| Estrada carroçavel.....                       |                             |         |         |

### CARTOGRAMA DOS TRANSPORTES E COMUNICAÇÕES

MUNICÍPIO DE ITAPORANGA  
ESTADO DE SÃO PAULO



| INFORMAÇÕES DO MUNICÍPIO          |        | COMPLEMENTARES DA SEDE MUNICIPAL |             |
|-----------------------------------|--------|----------------------------------|-------------|
| População.....                    | 15.455 | População.....                   |             |
| Área em K <sup>2</sup> 1944-48... | 1.347  | Latitude... S.....               | 23° 42' 13" |
| Densidade.....                    |        | Longitude W.G.....               | 49° 29' 01" |
| Ponto culminante.....             |        | Altitude.....                    |             |

ORGANIZADO E EXECUTADO EM OUTUBRO DE 1948 PELO  
INSTITUTO CARTOGRÁFICO CANABRAVA BARREIROS  
RUA SENADOR DANTAS, 15-6º ANDAR-TEL. 42-6263-RIO DE JANEIRO



**CONVENÇÕES**

- CIDADE VILA Povoado Estação
- Com agência postal.....
- " agência postal-telegráfica.....
- " serviço rádio-telegráfico.....
- " serviço rádio-telegráfico de Ferrovias.....
- Rêde telegráfica.....
- Rêde telefônica.....
- Ferrovias Rodovias
- Bitola larga..... Federal.....
- " corrente..... Estadual.....
- " estreita..... Municipal.....
- Rio e trecho navegável.....
- Pôrto para grandes embarcações.....
- " " pequenas embarcações.....
- Oceano, lago, lagoa e açude.....
- Aeroporto..... Linha aérea regular...
- Campo de pouso..... Correio Aéreo Nacional...
- Limites**
- Internacional..... Intermunicipal.....
- Interestadual..... Interdistrital.....
- Estrada carroçavel.....

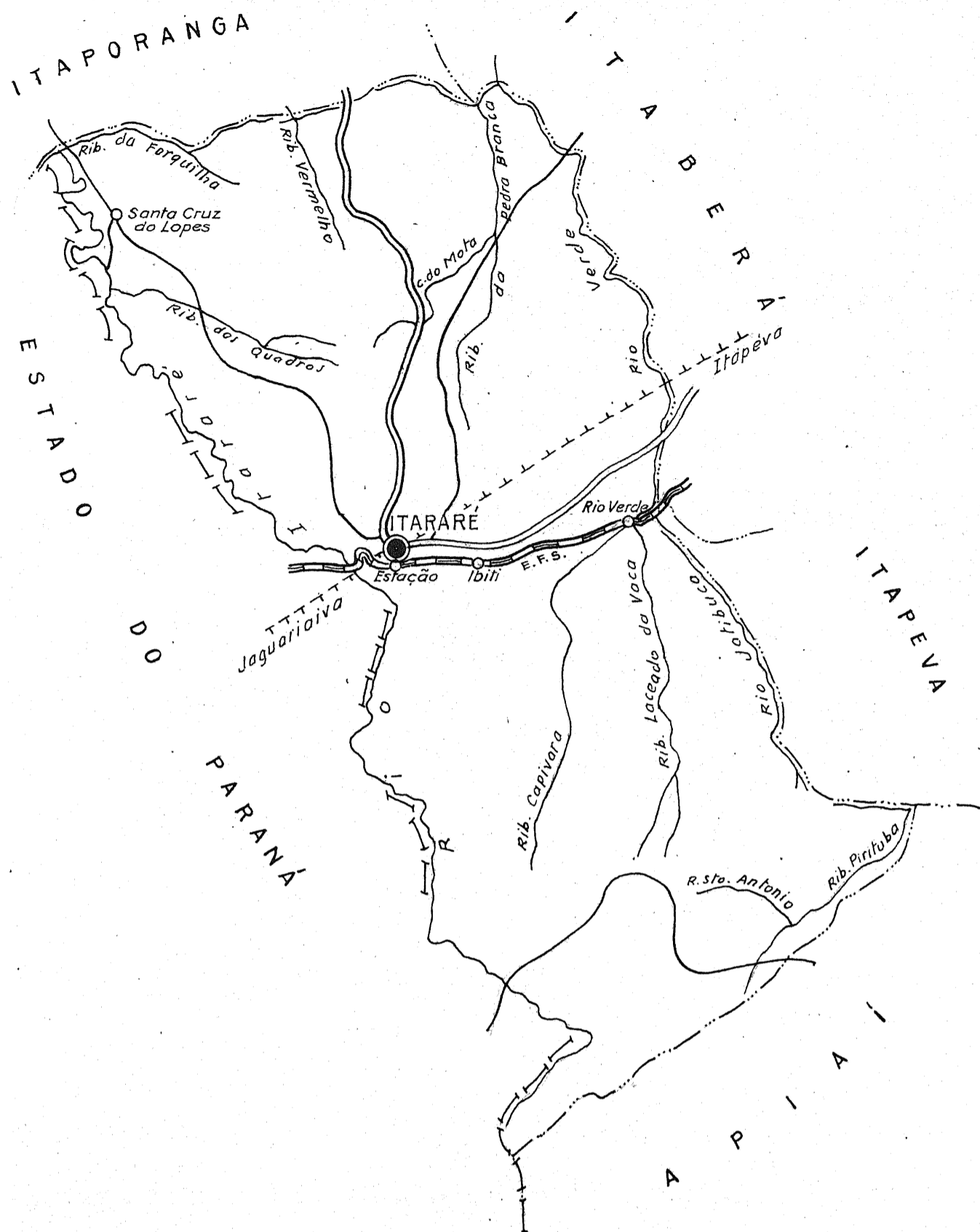
**CARTOGRAMA DOS TRANSPORTES E COMUNICAÇÕES**

MUNICÍPIO DE ITAPUÍ  
ESTADO DE SÃO PAULO

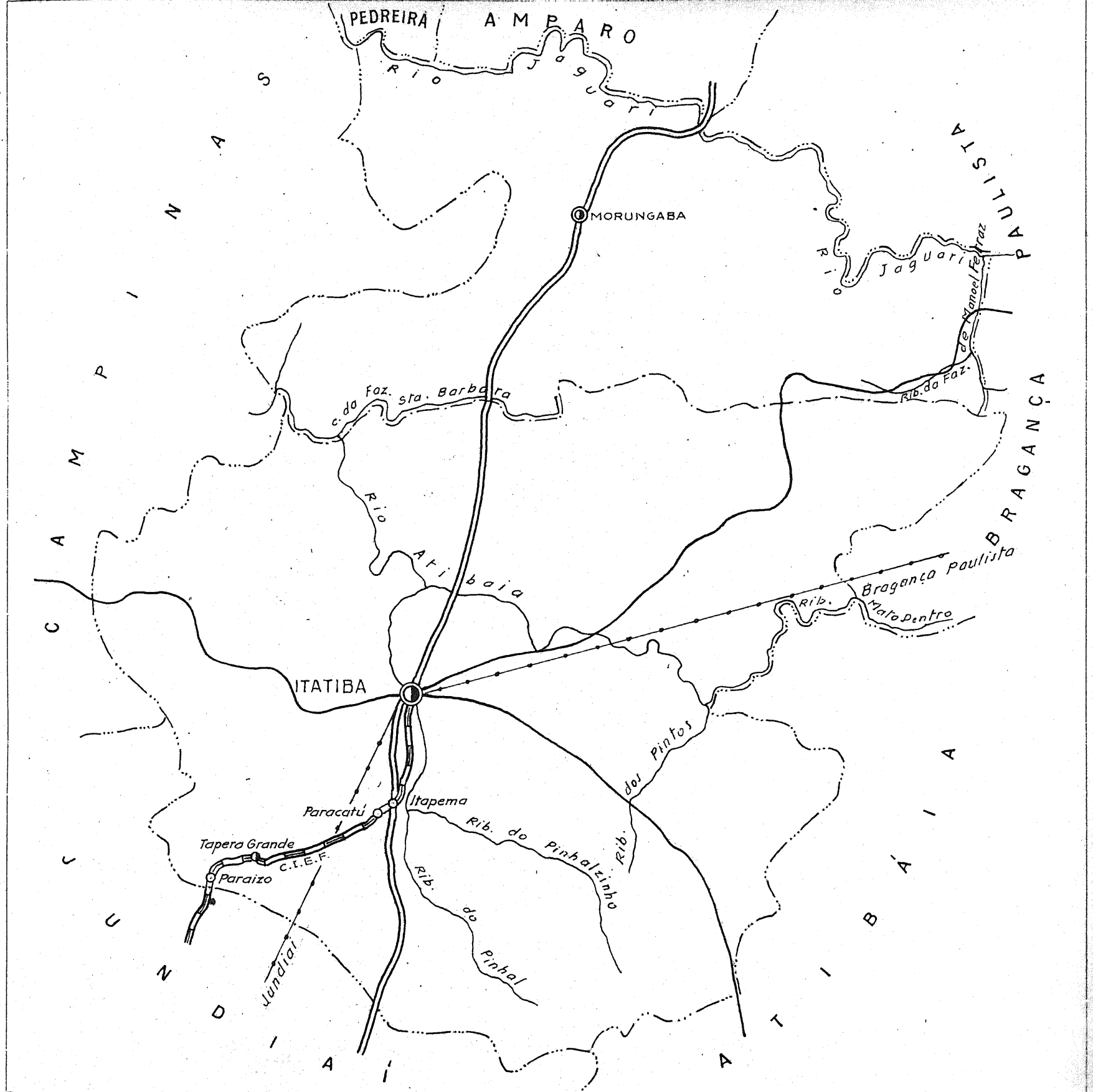


| INFORMAÇÕES COMPLEMENTARES DO MUNICÍPIO |        | DA SEDE MUNICIPAL    |             |
|---|--------|----------------------|-------------|
| População.....                          | 16.470 | População.....       |             |
| Área em K <sup>2</sup> 1944-48...       | 237    | Latitude..... S..... | 22° 14' 30" |
| Densidade.....                          |        | Longitude W.G.....   | 48° 42' 00" |
| Ponto culminante.....                   |        | Altitude.....        |             |

ORGANIZADO E EXECUTADO EM OUTUBRO DE 1948 PELO  
INSTITUTO CARTOGRÁFICO CANABRAVA BARREIROS  
RUA SENADOR DANTAS, 15-6º ANDAR-TEL. 42-6263-RIO DE JANEIRO

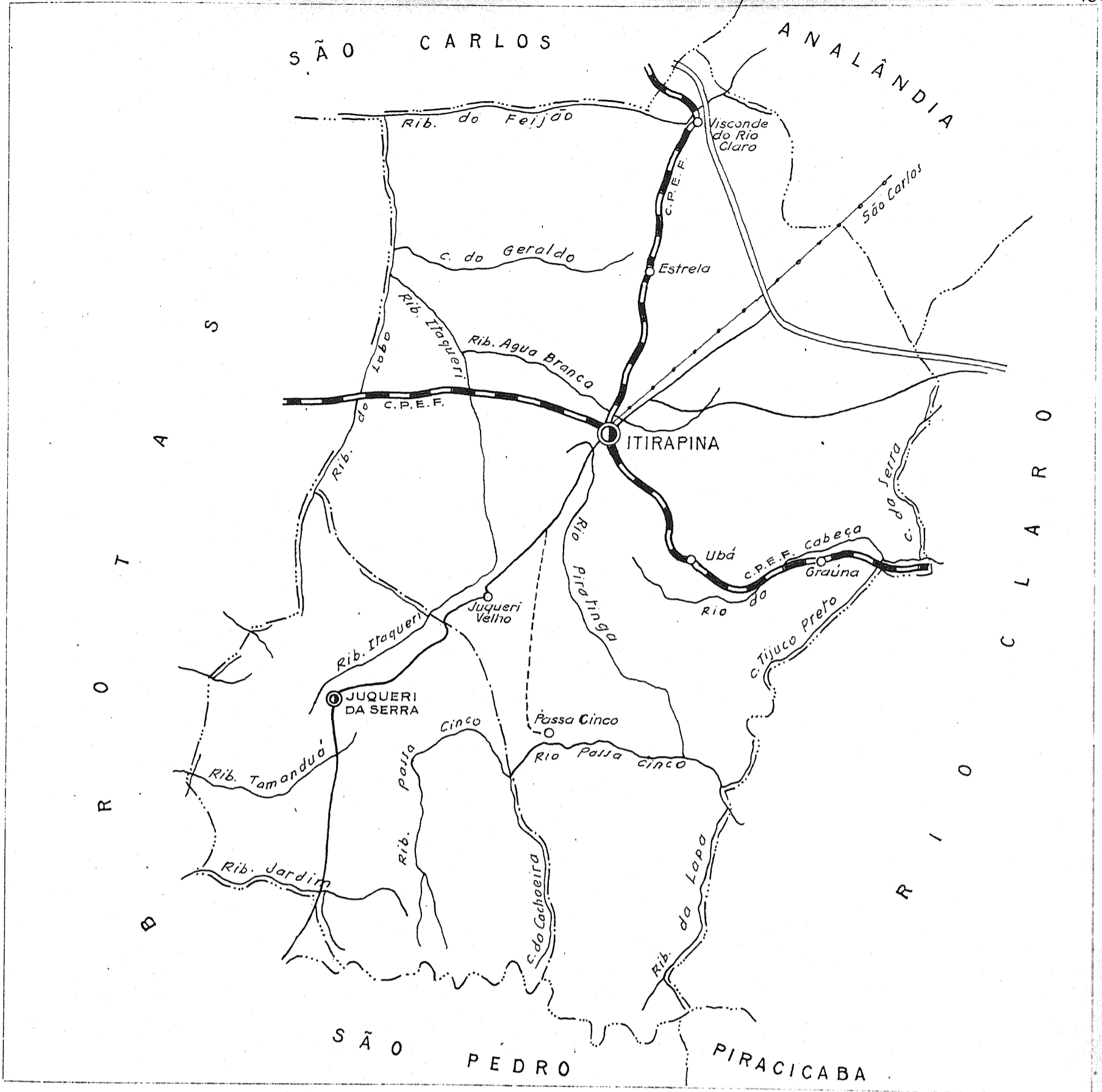


| CONVENÇÕES  |   | CARTOGRAMA DOS TRANSPORTES E COMUNICAÇÕES |   |                          |  |                                  |  |                |        |                |   |                                   |       |                      |             |                |   |                    |             |                       |   |               |   |
|---|---|---|---|--------------------------|--|----------------------------------|--|----------------|--------|----------------|---|-----------------------------------|-------|----------------------|-------------|----------------|---|--------------------|-------------|-----------------------|---|---------------|---|
| CIDADE  | VILA  | Povoado                                   | ESTADO DE SÃO PAULO                           |                          |  |                                  |  |                |        |                |   |                                   |       |                      |             |                |   |                    |             |                       |   |               |   |
| Com agência postal.....   | " agência postal-telegráfica.....   | " serviço rádio-telegráfico.....          | " serviço rádio-telegráfico de Ferrovias..... |                          |  |                                  |  |                |        |                |   |                                   |       |                      |             |                |   |                    |             |                       |   |               |   |
| Rêde telegráfica.....   | Rêde telefônica.....  | Ferrovias                                 | Rodovias                                      |                          |  |                                  |  |                |        |                |   |                                   |       |                      |             |                |   |                    |             |                       |   |               |   |
| Bitola larga.....   | " corrente.....   | " estreita.....                           | Federal.....                                  |                          |  |                                  |  |                |        |                |   |                                   |       |                      |             |                |   |                    |             |                       |   |               |   |
| " Estadual.....   | " Municipal.....  | Rio e trecho navegável.....               | Pôrto para grandes embarcações.....           |                          |  |                                  |  |                |        |                |   |                                   |       |                      |             |                |   |                    |             |                       |   |               |   |
| " pequenas embarcações.....   | Oceano, lago, lagoa e açude.....  | Aeroporto.....                            | Linha aérea regular.....                      |                          |  |                                  |  |                |        |                |   |                                   |       |                      |             |                |   |                    |             |                       |   |               |   |
| Campo de pouso.....   | Correio Aéreo Nacional.....   | Limites                                   |   |                          |  |                                  |  |                |        |                |   |                                   |       |                      |             |                |   |                    |             |                       |   |               |   |
| Internacional.....  | Intermunicipal.....   | Interestadual.....                        | Interdistrital.....                           |                          |  |                                  |  |                |        |                |   |                                   |       |                      |             |                |   |                    |             |                       |   |               |   |
| Estrada carroçavel.....   | <table border="1"> <thead> <tr> <th colspan="2">INFORMAÇÕES DO MUNICÍPIO</th> <th colspan="2">COMPLEMENTARES DA SEDE MUNICIPAL</th> </tr> </thead> <tbody> <tr> <td>População.....</td> <td>16.017</td> <td>População.....</td> <td>1</td> </tr> <tr> <td>Área em K<sup>2</sup> 1944-48...</td> <td>1.314</td> <td>Latitude..... S.....</td> <td>24° 06' 33"</td> </tr> <tr> <td>Densidade.....</td> <td>1</td> <td>Longitude W.G.....</td> <td>49° 19' 57"</td> </tr> <tr> <td>Ponto culminante.....</td> <td>1</td> <td>Altitude.....</td> <td>1</td> </tr> </tbody> </table> |   |   | INFORMAÇÕES DO MUNICÍPIO |  | COMPLEMENTARES DA SEDE MUNICIPAL |  | População..... | 16.017 | População..... | 1 | Área em K <sup>2</sup> 1944-48... | 1.314 | Latitude..... S..... | 24° 06' 33" | Densidade..... | 1 | Longitude W.G..... | 49° 19' 57" | Ponto culminante..... | 1 | Altitude..... | 1 |
| INFORMAÇÕES DO MUNICÍPIO  |   | COMPLEMENTARES DA SEDE MUNICIPAL          |   |                          |  |                                  |  |                |        |                |   |                                   |       |                      |             |                |   |                    |             |                       |   |               |   |
| População.....  | 16.017  | População.....                            | 1   |                          |  |                                  |  |                |        |                |   |                                   |       |                      |             |                |   |                    |             |                       |   |               |   |
| Área em K <sup>2</sup> 1944-48...   | 1.314   | Latitude..... S.....                      | 24° 06' 33"                                   |                          |  |                                  |  |                |        |                |   |                                   |       |                      |             |                |   |                    |             |                       |   |               |   |
| Densidade.....  | 1   | Longitude W.G.....                        | 49° 19' 57"                                   |                          |  |                                  |  |                |        |                |   |                                   |       |                      |             |                |   |                    |             |                       |   |               |   |
| Ponto culminante.....   | 1   | Altitude.....                             | 1   |                          |  |                                  |  |                |        |                |   |                                   |       |                      |             |                |   |                    |             |                       |   |               |   |
| ORGANIZADO E EXECUTADO EM OUTUBRO DE 1948 PELO<br>INSTITUTO CARTOGRÁFICO CANABRAVA BARREIROS<br>RUA SENADOR DANTAS, 15-6º ANDAR-TEL. 42-6263-RIO DE JANEIRO |   |   |   |                          |  |                                  |  |                |        |                |   |                                   |       |                      |             |                |   |                    |             |                       |   |               |   |



| CONVENÇÕES  |                             | CARTOGRAMA DOS TRANSPORTES E COMUNICAÇÕES             |             |
|---|-----------------------------|---|-------------|
| CIDADE  | VILA                        | Povoado   | Estação     |
| Com agência postal.....   |                             |   |             |
| " agência postal-telegráfica.....   |                             |   |             |
| " serviço rádio-telegráfico.....  |                             |   |             |
| " serviço rádio-telegráfico de Ferrovias.....   |                             |   |             |
| Rêde telegráfica.....   |                             |   |             |
| Rêde telefônica.....  |                             |   |             |
| Ferrovias   | Rodovias                    |   |             |
| Bitola larga.....   | Federal.....                |   |             |
| " corrente.....   | Estadual.....               |   |             |
| " estreita.....   | Municipal.....              |   |             |
| Rio e trecho navegável.....   |                             |   |             |
| Pôrto para grandes embarcações.....   |                             |   |             |
| " " pequenas embarcações.....   |                             |   |             |
| Oceano, lago, lagoa e açude.....  |                             |   |             |
| Aeroporto.....  | Linha aérea regular.....    |   |             |
| Campos de pouso.....  | Correio Aéreo Nacional..... |   |             |
| Limites   |                             |   |             |
| Internacional.....  | Intermunicipal.....         |   |             |
| Interestadual.....  | Interdistrital.....         |   |             |
| Estrada carroçavel.....   |                             |   |             |
|   |                             | <b>ESTADO DE SÃO PAULO</b><br><br><b>ESC. GRÁFICA</b> |             |
|   |                             | <b>INFORMAÇÕES COMPLEMENTARES DO MUNICÍPIO</b>        |             |
| População.....  | 17.507                      | População.....  | 17.507      |
| Área em Km <sup>2</sup> 1944-48...  | 5,02                        | Latitude.....S.....                                   | 23° 01' 00" |
| Densidade.....  |                             | Longitude W.G.....                                    | 46° 50' 00" |
| Ponto culminante.....   |                             | Altitude.....   |             |
| ORGANIZADO E EXECUTADO EM OUTUBRO DE 1948 PELO<br>INSTITUTO CARTOGRAFICO CANABRAVA BARREIROS<br>RUA SENADOR DANTAS, 15-6º ANDAR-TEL. 42-6263-RIO DE JANEIRO |                             |   |             |





**CONVENÇÕES**

- CIDADE VILA Povoador Estação
- Com agência postal.....
- " agência postal-telegráfica.....
- " serviço rádio-telegráfico.....
- " serviço rádio-telegráfico de Ferrovias.....
- Rêde telegráfica.....
- Rêde telefônica.....
- Ferrovias Rodovias
- Bitola larga..... Federal.....
- " corrente..... Estadual.....
- " estreita..... Municipal.....
- Rio e trecho navegavel.....
- Pôrto para grandes embarcações.....
- " " pequenas embarcações.....
- Oceano, lago, lagoa e açude.....
- Aeroporto..... Linha aérea regular.....
- Campo de pouso..... Correio Aéreo Nacional.....
- Limites
- Internacional..... Intermunicipal.....
- Interestadual..... Interdistrital.....
- Estrada carroçavel.....

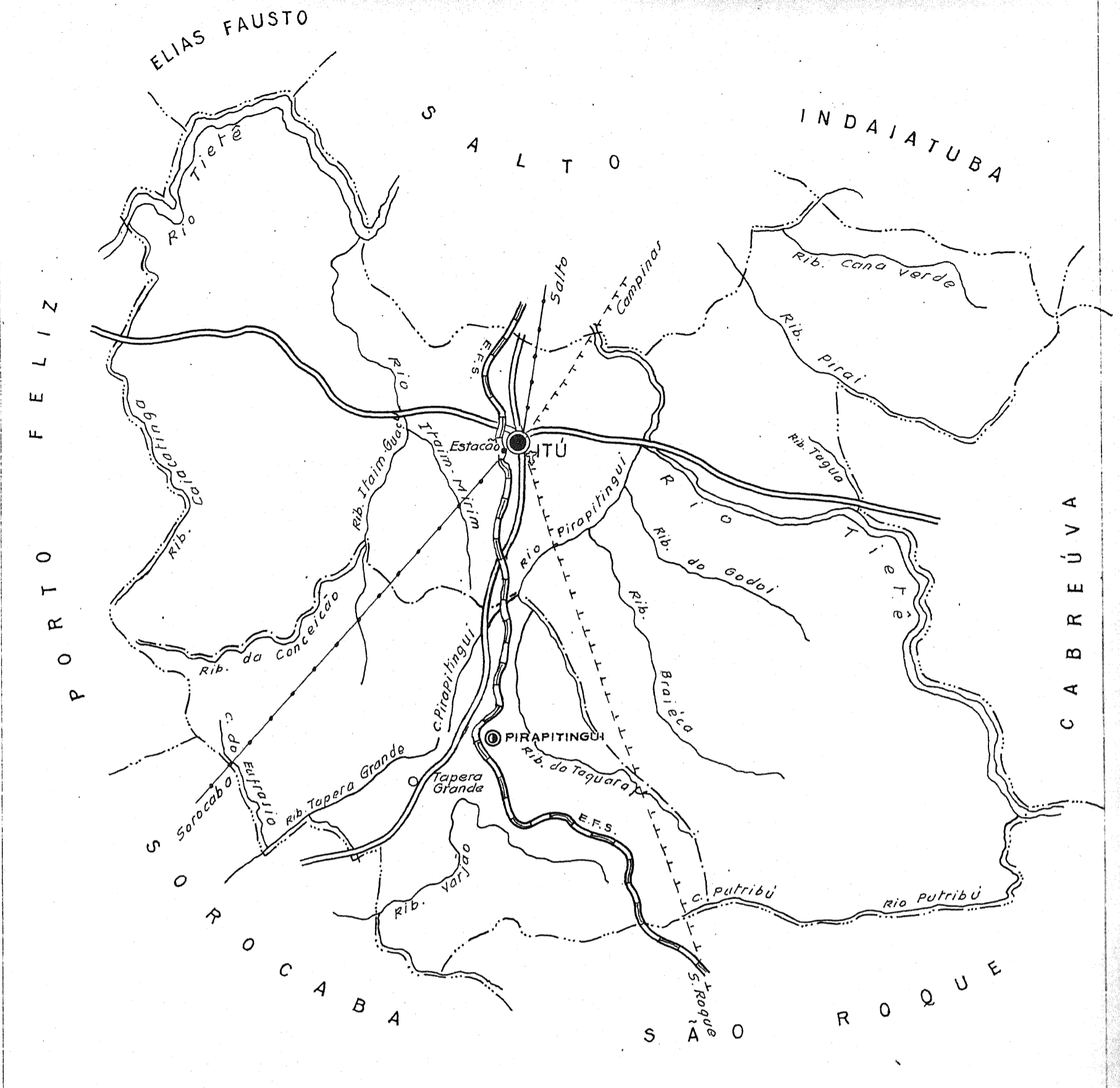
**CARTOGRAMA DOS TRANSPORTES E COMUNICAÇÕES**

MUNICÍPIO DE ITIRAPINA  
ESTADO DE SÃO PAULO



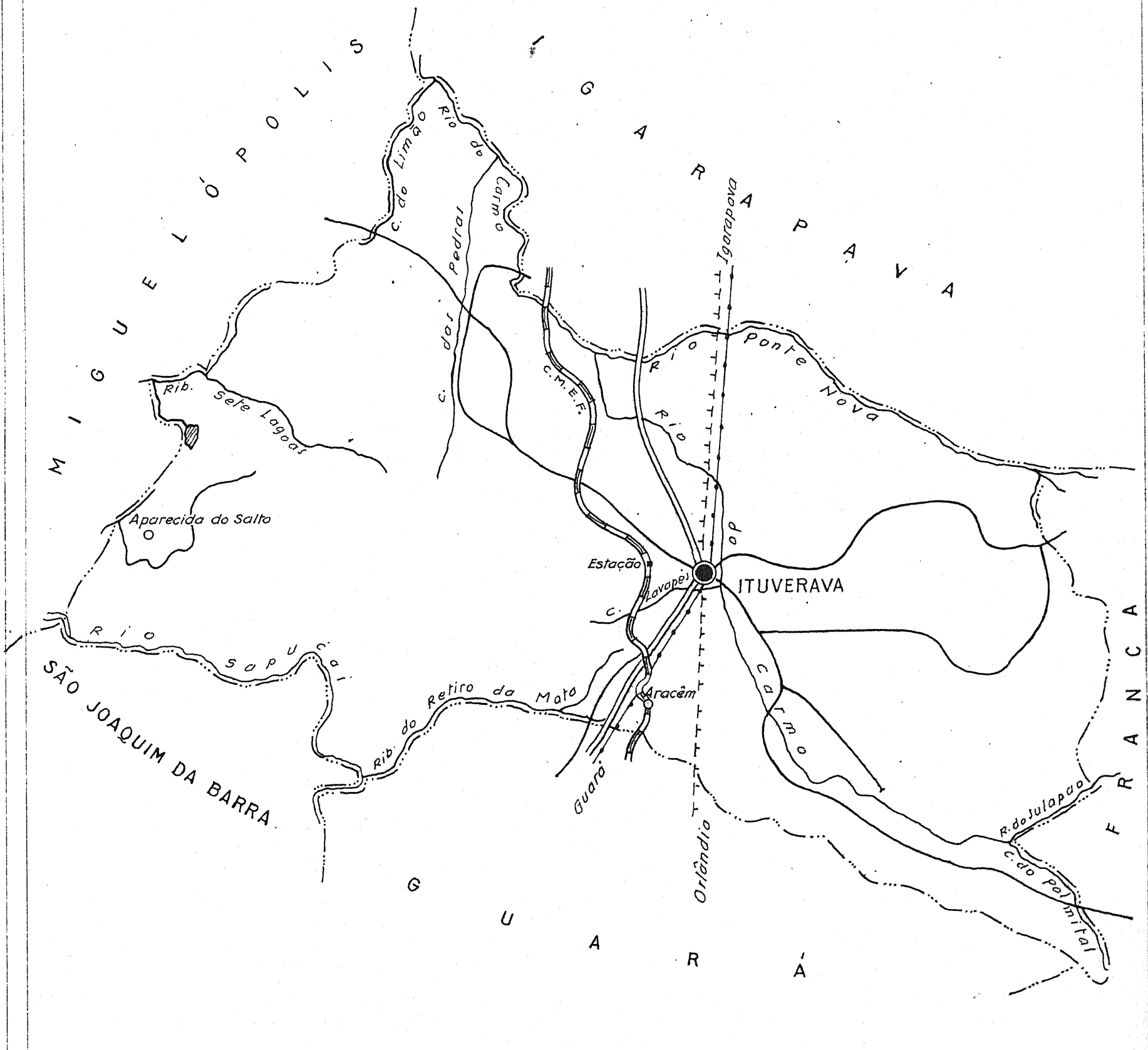
| INFORMAÇÕES DO MUNICÍPIO            |       | COMPLEMENTARES DA SEDE MUNICIPAL |             |
|-------------------------------------|-------|----------------------------------|-------------|
| População.....                      | 9 757 | População.....                   |             |
| Área em K <sup>2</sup> 1944-48..... | 565   | Latitude..... S.....             | 22° 15' 21" |
| Densidade.....                      |       | Longitude W.G.....               | 47° 48' 42" |
| Ponto culminante.....               |       | Altitude.....                    |             |

ORGANIZADO E EXECUTADO EM OUTUBRO DE 1948 PELO  
INSTITUTO CARTOGRAFICO CANABRAVA BARREIROS  
RUA SENADOR DANTAS, 15-6º ANDAR-TEL. 42-6263-PIO DE JANEIRO



| CONVENÇÕES  |                             | CARTOGRAMA DOS TRANSPORTES E COMUNICAÇÕES                 |             |
|---|-----------------------------|---|-------------|
| CIDADE (●)  | VILA (○)                    | Povoado (◐)   | Estação (⊙) |
| Com agência postal.....   | .....                       | CIDADE (●)  | VILA (○)    |
| " agência postal-telegráfica.....   | .....                       | Povoado (◐)   | Estação (⊙) |
| " serviço rádio-telegráfico.....  | .....                       |   |             |
| " serviço rádio-telegráfico de Ferrovias.....   | .....                       |   |             |
| Rêde telegráfica.....   | .....                       |   |             |
| Rêde telefônica.....  | .....                       |   |             |
| Ferrovias   | Rodovias                    |   |             |
| Bitola larga.....   | Federal.....                |   |             |
| " corrente.....   | Estadual.....               |   |             |
| " estreita.....   | Municipal.....              |   |             |
| Rio e trecho navegável.....   |                             |   |             |
| Porto para grandes embarcações.....   |                             |   |             |
| " " pequenas embarcações.....   |                             |   |             |
| Oceano, lago, lagoa e açude.....  |                             |   |             |
| Aeroporto.....  | Linha aérea regular.....    |   |             |
| Campo de pouso.....   | Correio Aéreo Nacional..... |   |             |
| Limites   |                             |   |             |
| Internacional.....  | Intermunicipal.....         |   |             |
| Interestadual.....  | Interdistrital.....         |   |             |
| Estrada carroçavel.....   |                             |   |             |
|   |                             | MUNICÍPIO DE ITU  |             |
|   |                             | ESTADO DE SÃO PAULO                                       |             |
|   |                             | ESC. GRÁFICA  |             |
|   |                             | INFORMAÇÕES COMPLEMENTARES DO MUNICÍPIO DA SEDE MUNICIPAL |             |
| População.....  | 28.604                      | População.....  | .....       |
| Área em K <sup>2</sup> 1944-48.....   | 617                         | Latitude..... S.....                                      | 23° 20' 00" |
| Densidade.....  | .....                       | Longitude W.G.....  | 47° 21' 02" |
| Ponto culminante.....   | .....                       | Altitude.....   | .....       |
| ORGANIZADO E EXECUTADO EM OUTUBRO DE 1948 PELO INSTITUTO CARTOGRAFICO CANABRAVA BARREIROS RUA SENADOR DANTAS, 15-6º ANDAR-TEL. 42-6263-RIO DE JANEIRO |                             |   |             |





### CONVENÇÕES

|                                     |                                     |                                    |   |
|-------------------------------------|-------------------------------------|------------------------------------|---|
| CIDADE (C)                          | VILA (O)                            | Povoado (o)                        | Estação (■)                                     |
| Com agência postal.....             | Com agência postal-telegráfica..... | Com serviço rádio-telegráfico..... | Com serviço rádio-telegráfico de Ferrovias..... |
| Rede telegráfica.....               | Rede telefônica.....                | Ferrovias                          | Rodovias  |
| Bitola larga.....                   | " corrente.....                     | " estreita.....                    | Rio e trecho navegável.....                     |
| Porto para grandes embarcações..... | " " pequenas embarcações.....       | Oceano, lago, lagoa e açude.....   | Aeroporto.....                                  |
| Campos de pouso.....                | Linhas aéreas regulares.....        | Correio Aéreo Nacional.....        | Limites   |
| Internacional.....                  | Intermunicipal.....                 | Interestadual.....                 | Interdistrital.....                             |
| Estrada carroçável.....             |                                     |                                    |   |

### CARTOGRAMA DOS TRANSPORTES E COMUNICAÇÕES

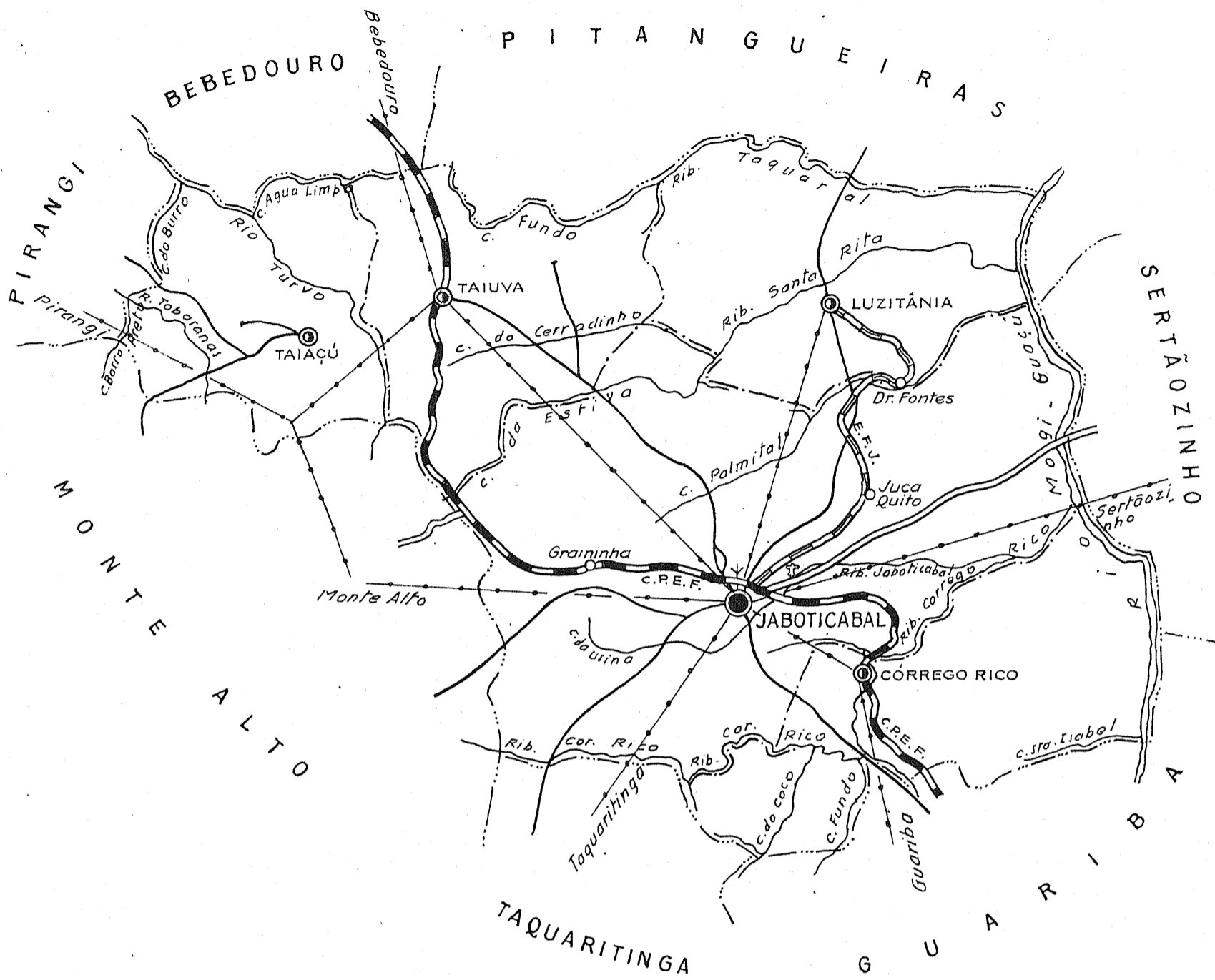
MUNICÍPIO DE ITUVERAVA  
ESTADO DE SÃO PAULO



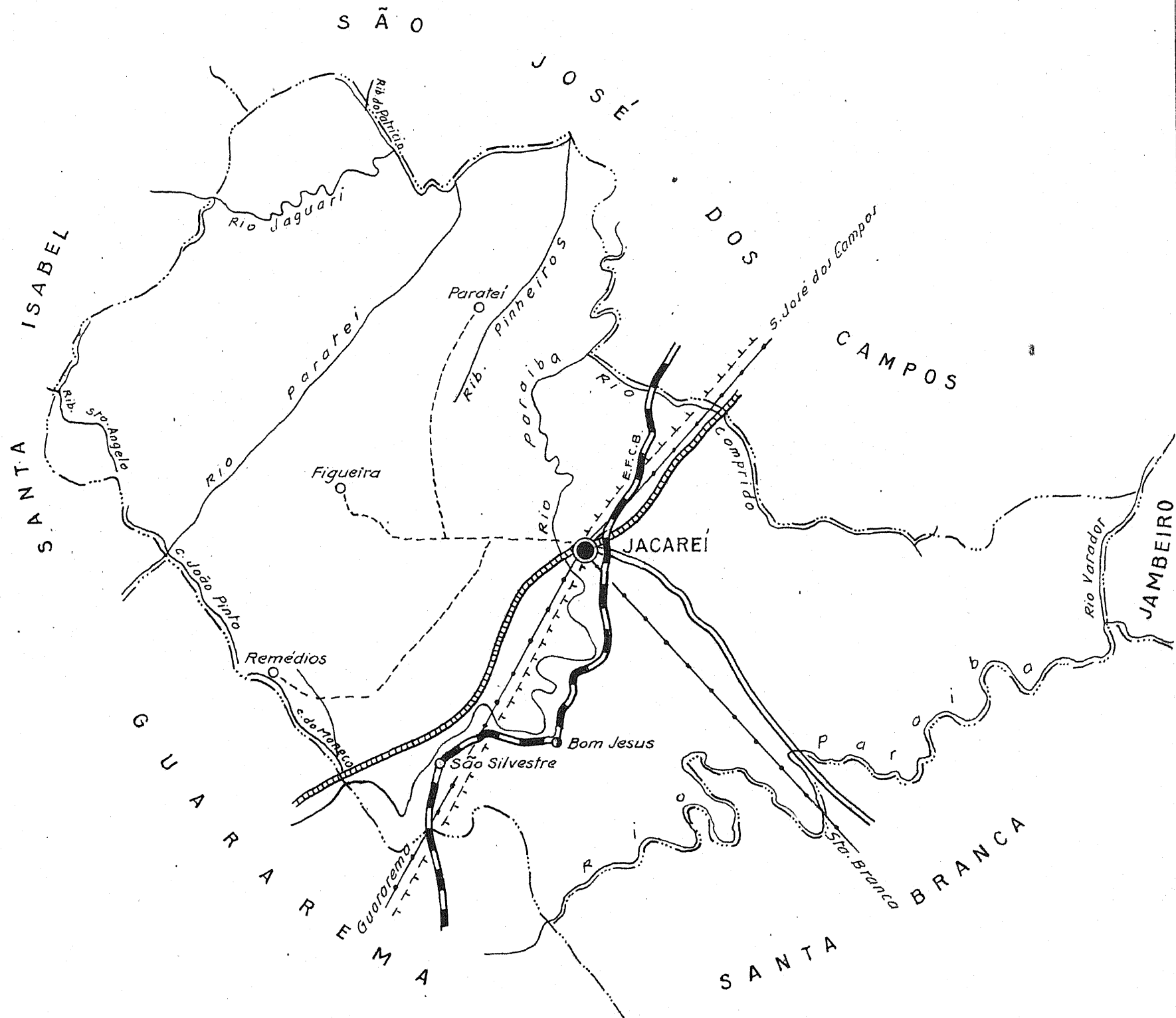
#### INFORMAÇÕES COMPLEMENTARES DO MUNICÍPIO

| DO MUNICÍPIO                      |        | DA SEDE MUNICIPAL  |             |
|-----------------------------------|--------|--------------------|-------------|
| População.....                    | 17.320 | População.....     |             |
| Área em K <sup>2</sup> 1944-48... | 721    | Latitude... S..... | 20° 20' 30" |
| Densidade.....                    |        | Longitude W.G..... | 47° 47' 30" |
| Ponto culminante.....             |        | Altitude.....      |             |

ORGANIZADO E EXECUTADO EM OUTUBRO DE 1948 PELO  
INSTITUTO CARTOGRÁFICO CANABRAVA BARREIROS  
RUA SENADOR DANTAS, 15-6º ANDAR-TEL. 42-6263-RIO DE JANEIRO



| CONVENÇÕES  |               | CARTOGRAMA DOS TRANSPORTES E COMUNICAÇÕES |             |
|---|---------------|---|-------------|
| CIDADE (●)  | VILA (○)      | MUNICÍPIO DE JABOTICABAL                  |             |
| ● (with star)   | ○ (with star) | ESTADO DE SÃO PAULO                       |             |
| ● (with star)   | ○ (with star) | ESC. GRÁFICA                              |             |
| ● (with star)   | ○ (with star) | 0 1K                                      |             |
| ● (with star)   | ○ (with star) | INFORMAÇÕES COMPLEMENTARES                |             |
| ● (with star)   | ○ (with star) | DO MUNICÍPIO                              |             |
| ● (with star)   | ○ (with star) | DA SEDE MUNICIPAL                         |             |
| ● (with star)   | ○ (with star) | População.....                            | 44.304      |
| ● (with star)   | ○ (with star) | Área em K <sup>2</sup> 1944-48...         | 822         |
| ● (with star)   | ○ (with star) | Densidade.....                            |             |
| ● (with star)   | ○ (with star) | Ponto culminante.....                     |             |
| ● (with star)   | ○ (with star) | População.....                            |             |
| ● (with star)   | ○ (with star) | Latitude.....S.....                       | 21° 15' 22" |
| ● (with star)   | ○ (with star) | Longitude W.G.....                        | 48° 18' 58" |
| ● (with star)   | ○ (with star) | Altitude.....                             |             |
| ● (with star)   | ○ (with star) | Rodovias                                  |             |
| ● (with star)   | ○ (with star) | Federal.....                              |             |
| ● (with star)   | ○ (with star) | Estadual.....                             |             |
| ● (with star)   | ○ (with star) | Municipal.....                            |             |
| ● (with star)   | ○ (with star) | Rio e trecho navegavel.....               |             |
| ● (with star)   | ○ (with star) | Pôrto para grandes embarcações.....       |             |
| ● (with star)   | ○ (with star) | " " pequenas embarcações.....             |             |
| ● (with star)   | ○ (with star) | Oceano, lago, lagoa e açude.....          |             |
| ● (with star)   | ○ (with star) | Aeroporto.....                            |             |
| ● (with star)   | ○ (with star) | Linha aérea regular.....                  |             |
| ● (with star)   | ○ (with star) | Correio Aéreo Nacional.....               |             |
| ● (with star)   | ○ (with star) | Limites                                   |             |
| ● (with star)   | ○ (with star) | Internacional.....                        |             |
| ● (with star)   | ○ (with star) | Intermunicipal.....                       |             |
| ● (with star)   | ○ (with star) | Interestadual.....                        |             |
| ● (with star)   | ○ (with star) | Interdistrital.....                       |             |
| ● (with star)   | ○ (with star) | Estrada carroçavel.....                   |             |
| ORGANIZADO E EXECUTADO EM OUTUBRO DE 1948 PELO INSTITUTO CARTOGRÁFICO CANABRAVA BARREIROS RUA SENADOR DANTAS, 15-6º ANDAR-TEL. 42-6263-RIO DE JANEIRO |               |   |             |



### CONVENÇÕES

|   |                          |       |   |         |   |         |   |
|---|--------------------------|-------|---|---------|---|---------|---|
| CIDADE  | ●                        | VILA  | ○ | Povoado | ◦ | Estação | ⊙ |
| Com agência postal.....                       | ●                        | ..... | ○ | .....   | ◦ | .....   | ⊙ |
| " agência postal-telegráfica.....             | ●                        | ..... | ○ | .....   | ◦ | .....   | ⊙ |
| " serviço rádio-telegráfico.....              | ●                        | ..... | ○ | .....   | ◦ | .....   | ⊙ |
| " serviço rádio-telegráfico de Ferrovias..... | ●                        | ..... | ○ | .....   | ◦ | .....   | ⊙ |
| Rêde telegráfica.....                         | - - - - -                |       |   |         |   |         |   |
| Rêde telefônica.....                          | - - - - -                |       |   |         |   |         |   |
| Ferrovias                                     | Rodovias                 |       |   |         |   |         |   |
| Bitola larga.....                             | Federal.....             |       |   | .....   |   |         |   |
| " corrente.....                               | Estadual.....            |       |   | .....   |   |         |   |
| " estreita.....                               | Municipal.....           |       |   | .....   |   |         |   |
| Rio e trecho navegavel.....                   | .....                    |       |   |         |   |         |   |
| Porto para grandes embarcações.....           | .....                    |       |   |         |   |         |   |
| " " pequenas embarcações.....                 | .....                    |       |   |         |   |         |   |
| Oceano, lago, lagoa e açude.....              | .....                    |       |   |         |   |         |   |
| Aeroporto.....                                | Linha aérea regular....  |       |   | .....   |   |         |   |
| Campo de pouso.....                           | Correio Aéreo Nacional.. |       |   | .....   |   |         |   |
| Limites                                       |                          |       |   |         |   |         |   |
| Internacional.....                            | Intermunicipal.....      |       |   | .....   |   |         |   |
| Interestadual.....                            | Interdistrital.....      |       |   | .....   |   |         |   |
| Estrada carroçavel.....                       | .....                    |       |   |         |   |         |   |

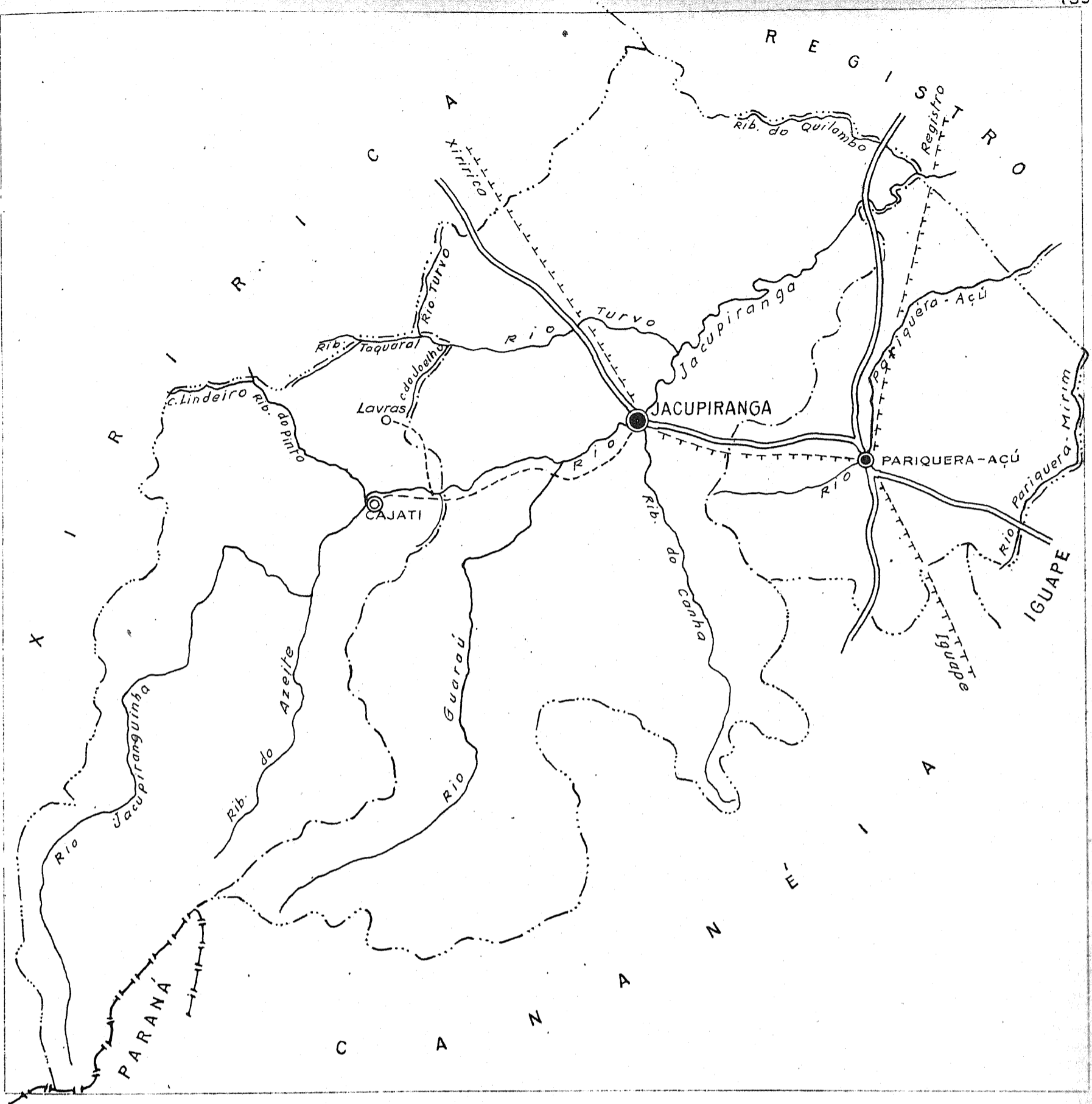
### CARTOGRAMA DOS TRANSPORTES E COMUNICAÇÕES

MUNICÍPIO DE JACAREÍ  
ESTADO DE SÃO PAULO

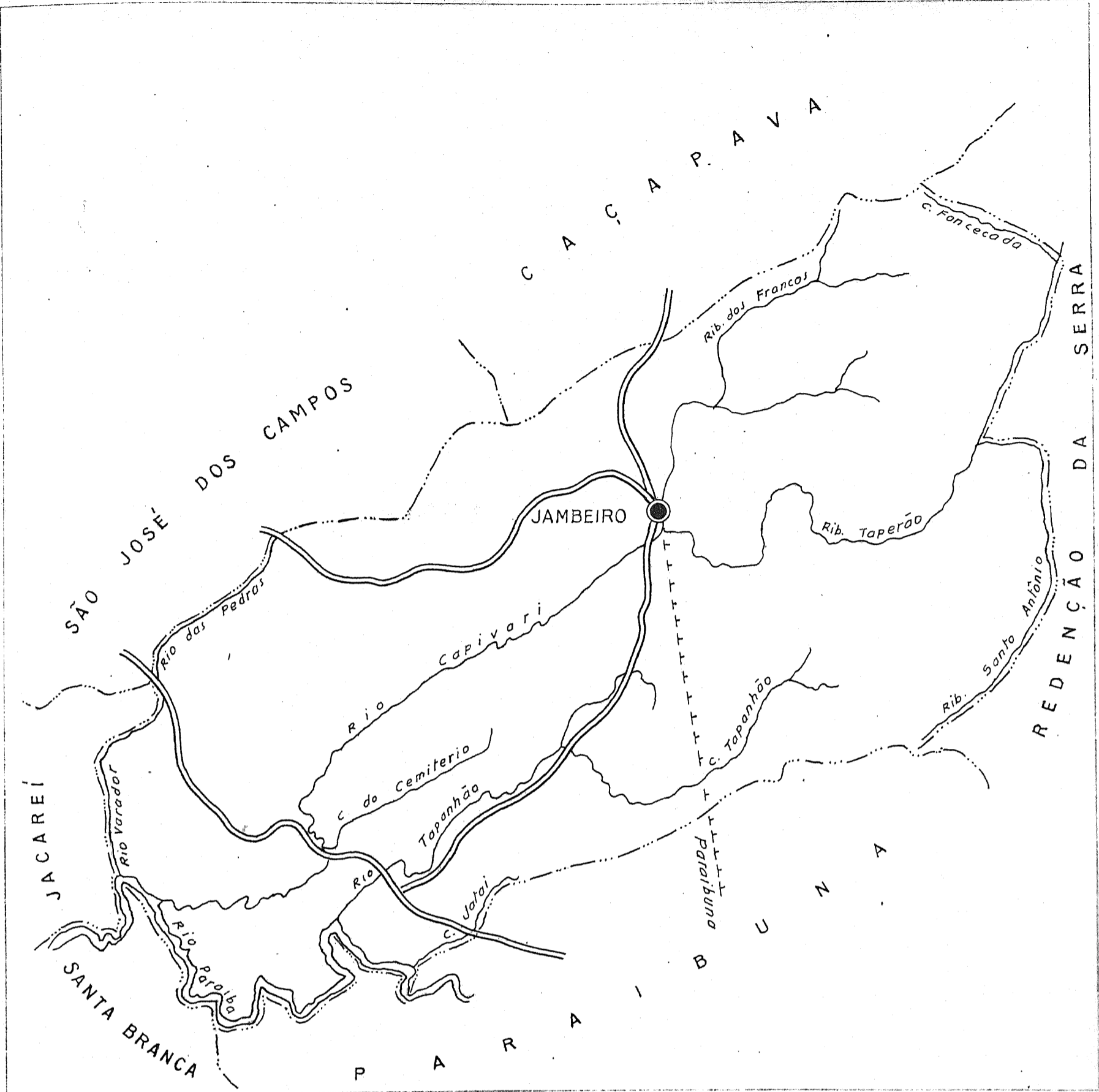


| INFORMAÇÕES DO MUNICÍPIO          |        | INFORMAÇÕES DA SEDE MUNICIPAL |             |
|-----------------------------------|--------|-------------------------------|-------------|
| População.....                    | 24.391 | População.....                | .....       |
| Área em K <sup>2</sup> 1944-48... | 471    | Latitude...S.....             | 23° 18' 10" |
| Densidade.....                    | .....  | Longitude W.G.....            | 45° 57' 31" |
| Ponto culminante.....             | .....  | Altitude.....                 | .....       |

ORGANIZADO E EXECUTADO EM OUTUBRO DE 1948 PELO  
**INSTITUTO CARTOGRÁFICO CANABRAVA BARREIROS**  
 RUA SENADOR DANTAS, 15-6º ANDAR-TEL. 42-6263-RIO DE JANEIRO



| CONVENÇÕES  |   | CARTOGRAMA DOS TRANSPORTES E COMUNICAÇÕES |                               |
|---|---|---|-------------------------------|
| CIDADE (●) VILA (○) Povoado (o) Estação (■)   | CIDADE (●) VILA (○) Povoado (o)               | MUNICÍPIO DE JACUPIRANGA                  |                               |
| Com agência postal.....   | Com agência postal.....                       | ESTADO DE SÃO PAULO                       |                               |
| " agência postal-telegráfica.....   | " agência postal-telegráfica.....             | ESC. GRÁFICA                              |                               |
| " serviço rádio-telegráfico.....  | " serviço rádio-telegráfico.....              | 1:10000                                   |                               |
| " serviço rádio-telegráfico de Ferrovias.....   | " serviço rádio-telegráfico de Ferrovias..... | INFORMAÇÕES COMPLEMENTARES                |                               |
| Rêde telegráfica.....   | Rêde telegráfica.....                         | DO MUNICÍPIO                              | DA SEDE MUNICIPAL             |
| Rêde telefônica.....  | Rêde telefônica.....                          | População..... 17.5261                    | População.....                |
| Ferrovias   | Rodovias                                      | Área em K <sup>2</sup> 1944-48... 1.6281  | Latitude... S... 24° 41' 23"  |
| Bitola larga.....   | Federal.....                                  | Densidade.....                            | Longitude W.G.... 48° 00' 09" |
| " corrente.....   | Estadual.....                                 | Ponto culminante.....                     | Altitude.....                 |
| " estreita.....   | Municipal.....                                |   |                               |
| Rio e trecho navegável.....   |   |   |                               |
| Porto para grandes embarcações.....   |   |   |                               |
| " " pequenas embarcações.....   |   |   |                               |
| Oceano, lago, lagoa e açude.....  |   |   |                               |
| Aeroporto.....  | Linha aérea regular.....                      |   |                               |
| Campo de pouso.....   | Correio Aéreo Nacional.....                   |   |                               |
| Limites   |   |   |                               |
| Internacional.....  | Intermunicipal.....                           |   |                               |
| Interestadual.....  | Interdistrital.....                           |   |                               |
| Estrada carroçável.....   |   |   |                               |
| ORGANIZADO E EXECUTADO EM OUTUBRO DE 1948 PELO<br>INSTITUTO CARTOGRAFICO CANABRAVA BARREIROS<br>RUA SENADOR DANTAS, 15-6º ANDAR-TEL. 42-6263-RIO DE JANEIRO |   |   |                               |




### CONVENÇÕES

|  |   |      |   |         |   |         |   |
|--|---|------|---|---------|---|---------|---|
| CIDADE                                   | ● | VILA | ○ | Povoado | ○ | Estação | ■ |
| Com agência postal                       | ● | ○    | ○ | ○       | ○ | ○       | ○ |
| " agência postal-telegráfica             | ● | ○    | ○ | ○       | ○ | ○       | ○ |
| " serviço rádio-telegráfico              | ○ | ○    | ○ | ○       | ○ | ○       | ○ |
| " serviço rádio-telegráfico de Ferrovias | ○ | ○    | ○ | ○       | ○ | ○       | ○ |
| Rede telegráfica                         | — | —    | — | —       | — | —       | — |
| Rede telefônica                          | — | —    | — | —       | — | —       | — |
| Ferrovias                                | — | —    | — | —       | — | —       | — |
| Rodovias                                 | — | —    | — | —       | — | —       | — |
| Bitola larga                             | — | —    | — | —       | — | —       | — |
| " corrente                               | — | —    | — | —       | — | —       | — |
| " estreita                               | — | —    | — | —       | — | —       | — |
| Rio e trecho navegavel                   | — | —    | — | —       | — | —       | — |
| Porto para grandes embarcações           | — | —    | — | —       | — | —       | — |
| " " pequenas embarcações                 | — | —    | — | —       | — | —       | — |
| Oceano, lago, lagoa e açude              | — | —    | — | —       | — | —       | — |
| Aeroporto                                | — | —    | — | —       | — | —       | — |
| Campos de pouso                          | — | —    | — | —       | — | —       | — |
| Linha aérea regular                      | — | —    | — | —       | — | —       | — |
| Correio Aéreo Nacional                   | — | —    | — | —       | — | —       | — |
| Limites                                  | — | —    | — | —       | — | —       | — |
| Internacional                            | — | —    | — | —       | — | —       | — |
| Intermunicipal                           | — | —    | — | —       | — | —       | — |
| Interestadual                            | — | —    | — | —       | — | —       | — |
| Estrada carroçavel                       | — | —    | — | —       | — | —       | — |

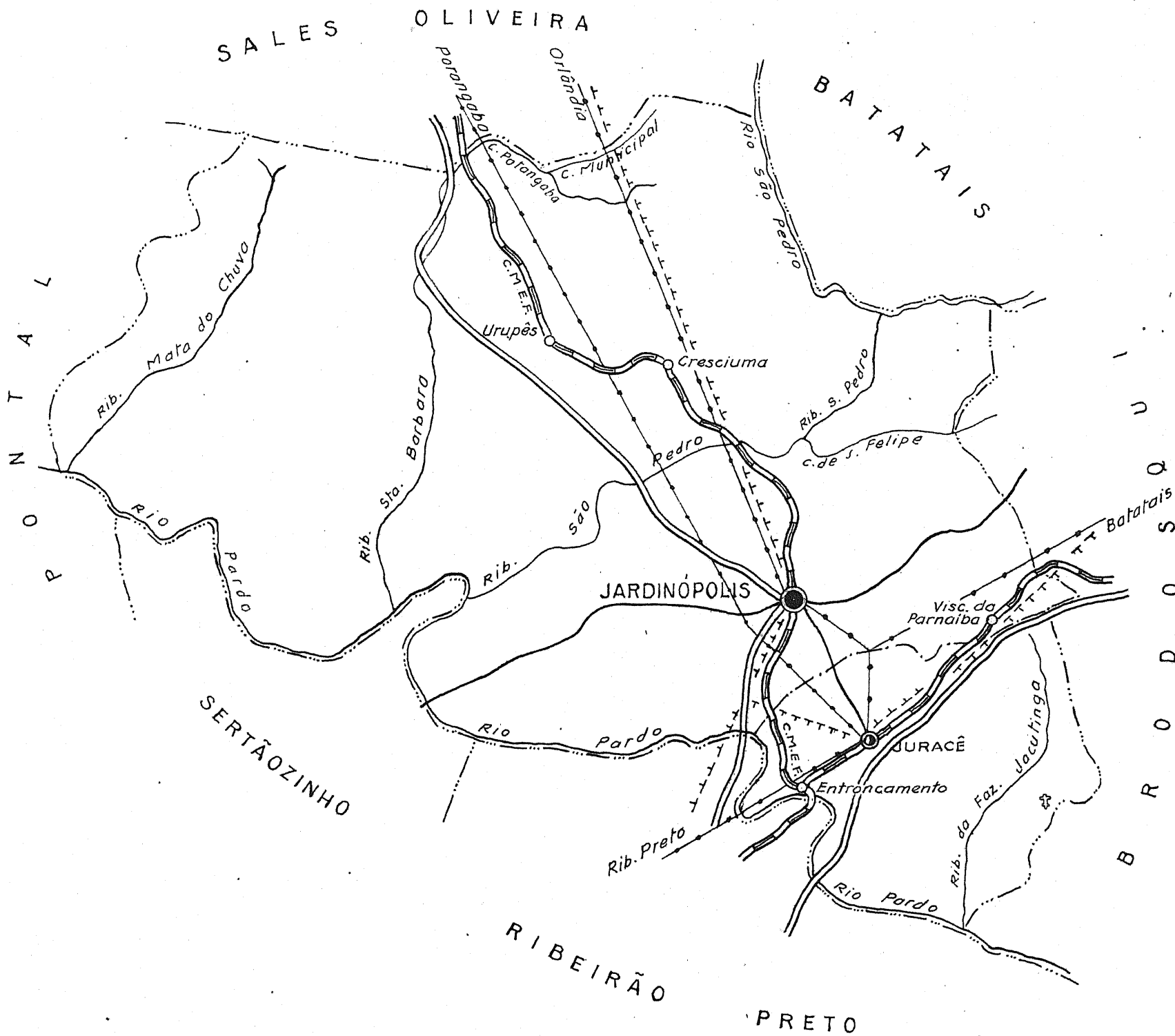
### CARTOGRAMA DOS TRANSPORTES E COMUNICAÇÕES

MUNICÍPIO DE JAMBEIRO  
ESTADO DE SÃO PAULO

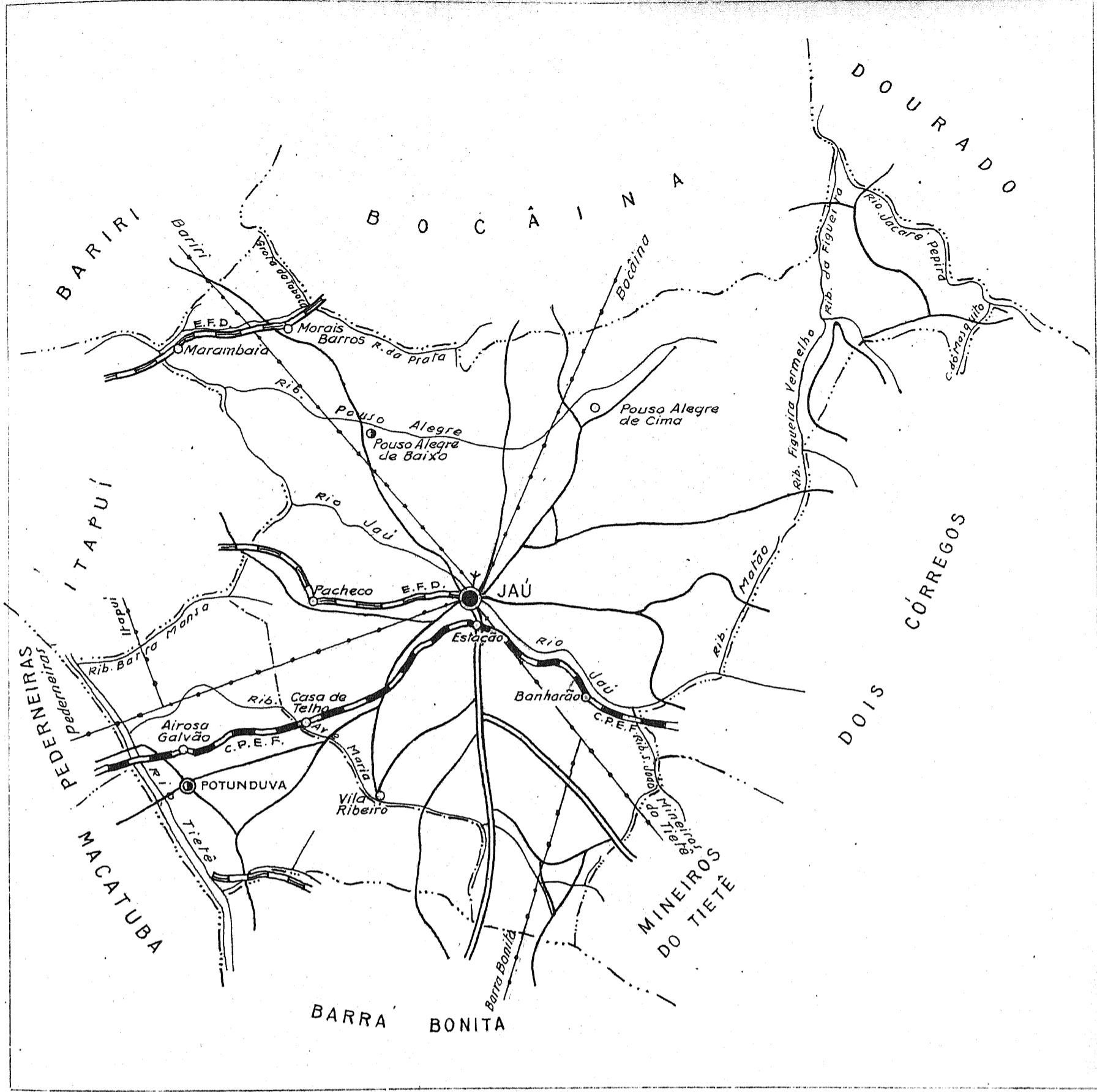


| INFORMAÇÕES DO MUNICÍPIO       |       | COMPLEMENTARES DA SEDE MUNICIPAL |             |
|--------------------------------|-------|----------------------------------|-------------|
| População                      | 4.988 | População                        | —           |
| Área em K <sup>2</sup> 1944-48 | 199   | Latitude S                       | 23° 15' 15" |
| Densidade                      | —     | Longitude W.G.                   | 45° 41' 25" |
| Ponto culminante               | —     | Altitude                         | —           |

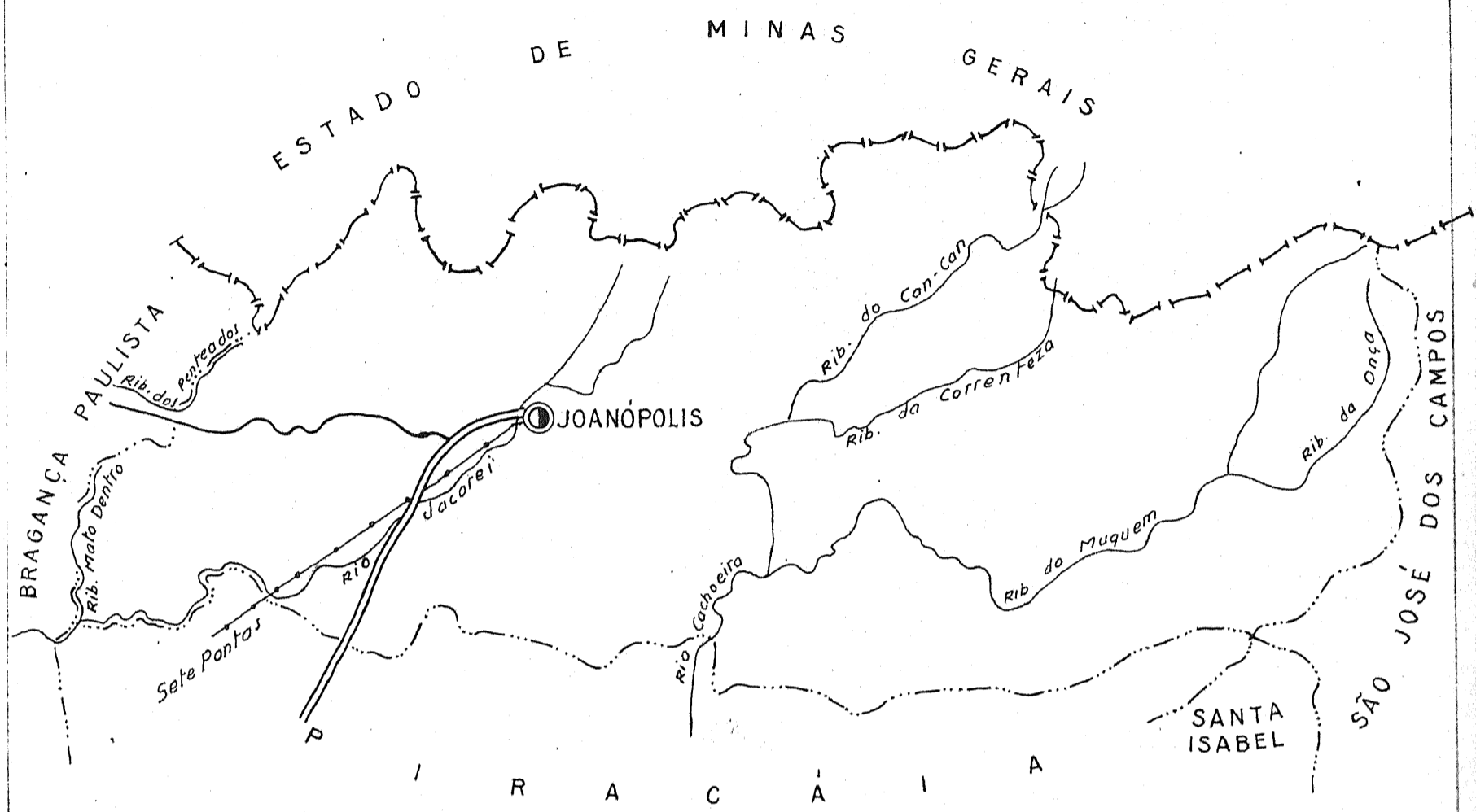
ORGANIZADO E EXECUTADO EM OUTUBRO DE 1948 PELO  
INSTITUTO CARTOGRÁFICO CANABRAVA BARREIROS  
RUA SENADOR DANTAS, 15-6º ANDAR-TEL. 42-6263-RIO DE JANEIRO



| CONVENÇÕES  |                                   | CARTOGRAMA DOS TRANSPORTES E COMUNICAÇÕES  |   |
|---|-----------------------------------|--|---|
| CIDADE  | VILA                              | Povoado  | Estação                                       |
| Com agência postal.....   | " agência postal-telegráfica..... | " serviço rádio-telegráfico.....   | " serviço rádio-telegráfico de Ferrovias..... |
| Rêde telegráfica.....   | Rêde telefônica.....              | Ferrovias  | Rodovias                                      |
| Bitola larga.....   | " corrente.....                   | " estreita.....  | Federal.....                                  |
| " estadual.....   | " municipal.....                  | Rio e trecho navegavel.....  | Pôrto para grandes embarcações.....           |
| " pequenas embarcações.....   | Oceano, lago, lagoa e açude.....  | Aeroporto.....   | Linha aérea regular...                        |
| Correio Aéreo Nacional.....   | Campos de pouso.....              | Correio Aéreo Nacional.....  | Limites                                       |
| Internacional.....  | Intermunicipal.....               | Interestadual.....   | Interdistrital.....                           |
| Estrada carroçavel.....   |                                   |  |   |
|   |                                   | <b>INFORMAÇÕES COMPLEMENTARES DO MUNICÍPIO</b><br>População..... 16.497   Área em K <sup>2</sup> 1944-48... 501   Densidade.....   Ponto culminante..... |   |
|   |                                   | <b>DA SEDE MUNICIPAL</b><br>População.....   Latitude..... S..... 21° 01' 30"   Longitude W.G..... 47° 46' 30"   Altitude.....                           |   |
| ESC. GRÁFICA<br>  |                                   |  |   |
| ORGANIZADO E EXECUTADO EM OUTUBRO DE 1948 PELO<br>INSTITUTO CARTOGRÁFICO CANABRAVA BARREIROS<br>RUA SENADOR DANTAS, 15-6º ANDAR-TEL. 42-6263-RIO DE JANEIRO |                                   |  |   |



| CONVENÇÕES  |                             | CARTOGRAMA dos TRANSPORTES E COMUNICAÇÕES                             |                      |
|---|-----------------------------|---|----------------------|
| CIDADE (●)  | VILA (○)                    | Povoado (◐)   | Estação (⊙)          |
| Com agência postal.....   | ●                           | ●   | ○                    |
| " agência postal-telegráfica.....   | ●                           | ●   | ○                    |
| " serviço rádio-telegráfico.....  | ⊙                           | ⊙   | ⊙                    |
| " serviço rádio-telegráfico de Ferrovias.....   | ⊙                           | ⊙   | ⊙                    |
| Rede telegráfica.....   | +                           | +   | +                    |
| Rede telefônica.....  | —                           | —   | —                    |
| Ferrovias   | Rodovias                    |   |                      |
| Bitola larga.....   | Federal.....                |   |                      |
| " corrente.....   | Estadual.....               |   |                      |
| " estreita.....   | Municipal.....              |   |                      |
| Rio e trecho navegável.....   |                             |   |                      |
| Pôrto para grandes embarcações.....   |                             |   |                      |
| " " pequenas embarcações.....   |                             |   |                      |
| Oceano, lago, lagoa e acude.....  |                             |   |                      |
| Aeroporto.....  | Linha aérea regular.....    |   |                      |
| Campo de pouso.....   | Correio Aéreo Nacional..... |   |                      |
| Limites   |                             |   |                      |
| Internacional.....  | Intermunicipal.....         |   |                      |
| Interestadual.....  | Interdistrital.....         |   |                      |
| Estrada carroçavel.....   |                             |   |                      |
|   |                             | <b>ESTADO DE SÃO PAULO</b><br>ESC. GRÁFICA<br>1K                      |                      |
|   |                             | <b>INFORMAÇÕES COMPLEMENTARES</b><br>DO MUNICIPIO   DA SEDE MUNICIPAL |                      |
| População.....  |                             | 46.860  | População.....       |
| Área em K <sup>2</sup> 1944-46.....   |                             | 541   | Latitude..... S..... |
| Densidade.....  |                             |   | 22° 17' 44"          |
| Ponto culminante.....   |                             |   | Longitude W.G.....   |
|   |                             |   | 48° 33' 30"          |
|   |                             |   | Altitude.....        |
|   |                             |   |                      |
| ORGANIZADO E EXECUTADO EM OUTUBRO DE 1948 PELO<br>INSTITUTO CARTOGRÁFICO CANABRAVA BARREIROS<br>RUA SENADOR DANTAS, 15-6º ANDAR-TEL. 42-6263-RIO DE JANEIRO |                             |   |                      |




**CONVENÇÕES**

- |  |       |      |   |                        |       |         |   |
|--|-------|------|---|------------------------|-------|---------|---|
| CIDADE                                   | ●     | VILA | ○ | Povoado                | ○     | Estação | ■ |
| Com agência postal                       | ●     |      | ○ |                        | ○     |         | ■ |
| " agência postal-telegráfica             | ●     |      | ○ |                        | ○     |         | ■ |
| " serviço rádio-telegráfico              | ●     |      | ○ |                        | ○     |         | ■ |
| " serviço rádio-telegráfico de Ferrovias | ●     |      | ○ |                        | ○     |         | ■ |
| Rede telegráfica                         | ----- |      |   |                        |       |         |   |
| Rede telefônica                          | ----- |      |   |                        |       |         |   |
| Ferrovias                                | ----- |      |   |                        |       |         |   |
| Bitola larga                             | ----- |      |   | Rodovias               | ----- |         |   |
| " corrente                               | ----- |      |   | Federal                | ----- |         |   |
| " estreita                               | ----- |      |   | Estadual               | ----- |         |   |
|  | ----- |      |   | Municipal              | ----- |         |   |
| Rio e trecho navegável                   | ----- |      |   |                        |       |         |   |
| Porto para grandes embarcações           | ----- |      |   |                        |       |         |   |
| " " pequenas embarcações                 | ----- |      |   |                        |       |         |   |
| Oceano, lago, lagoa e açude              | ----- |      |   |                        |       |         |   |
| Aeroporto                                | ----- |      |   | Linha aérea regular    | ----- |         |   |
| Campo de pouso                           | ----- |      |   | Correio Aéreo Nacional | ----- |         |   |
| <b>Limites</b>                           |       |      |   |                        |       |         |   |
| Internacional                            | ----- |      |   | Intermunicipal         | ----- |         |   |
| Interestadual                            | ----- |      |   | Interdistrital         | ----- |         |   |
| Estrada carroçável                       | ----- |      |   |                        |       |         |   |

**CARTOGRAMA DOS TRANSPORTES E COMUNICAÇÕES**

MUNICÍPIO DE JOANÓPOLIS  
ESTADO DE SÃO PAULO

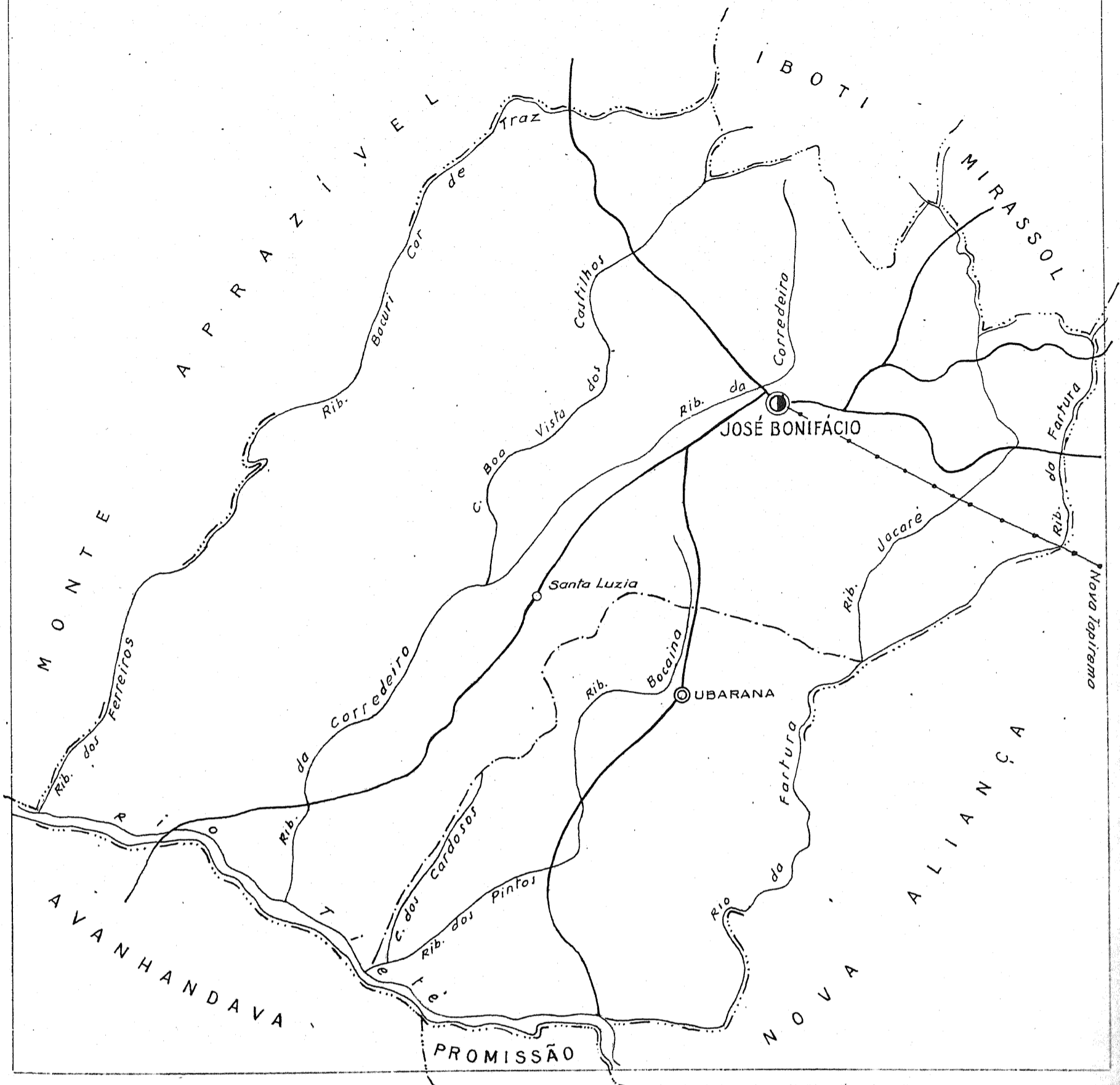


**INFORMAÇÕES COMPLEMENTARES DO MUNICÍPIO DA SEDE MUNICIPAL**

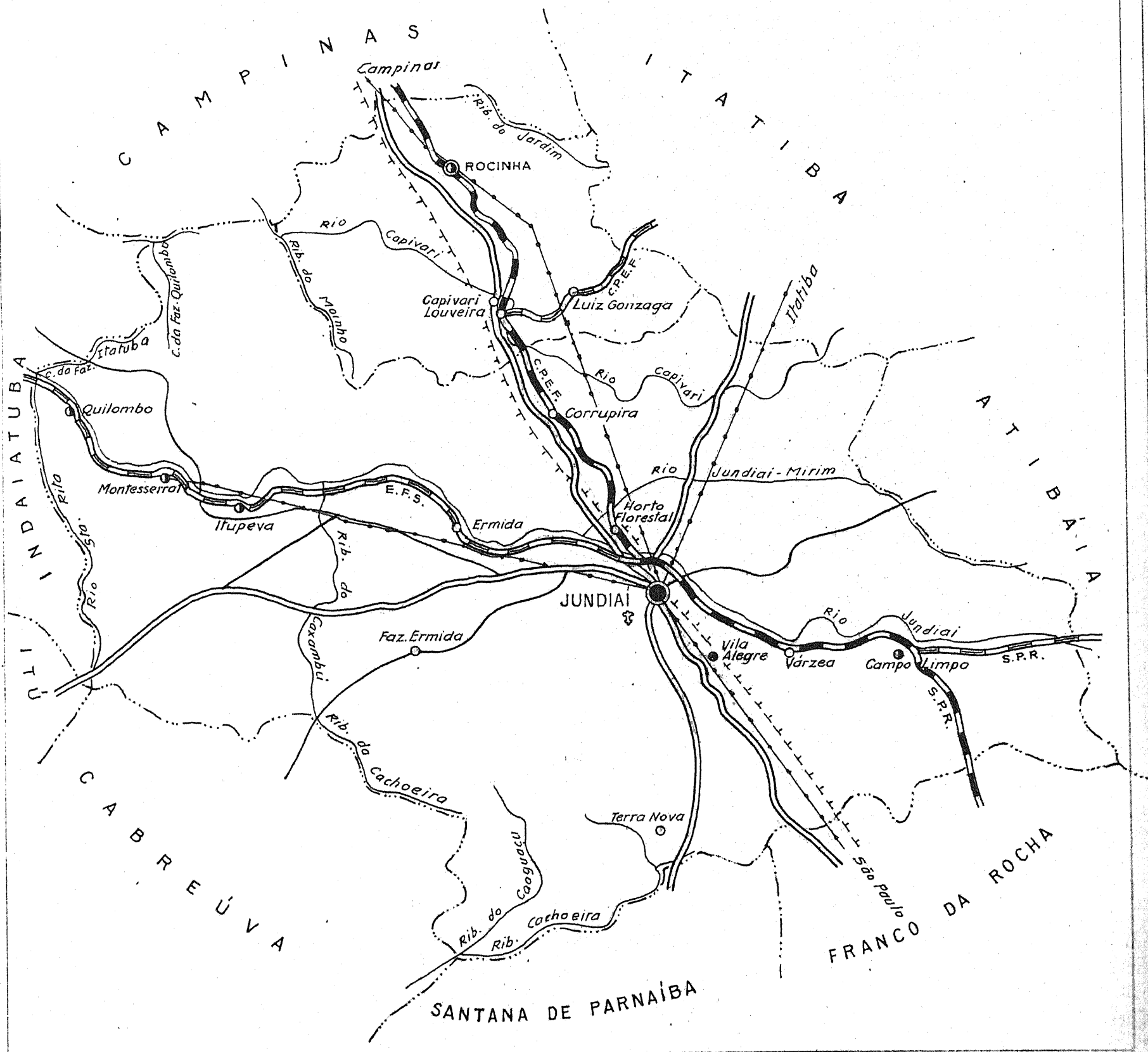
|                                |        |                |             |
|--------------------------------|--------|----------------|-------------|
| População                      | 11.588 | População      |             |
| Área em K <sup>2</sup> 1944-48 | 332    | Latitude       | 22° 56' 00" |
| Densidade                      |        | Longitude W.G. | 46° 17' 00" |
| Ponto culminante               |        | Altitude       |             |

ORGANIZADO E EXECUTADO EM OUTUBRO DE 1948 PELO  
INSTITUTO CARTOGRÁFICO CANABRAVA BARREIROS  
RUA SENADOR DANTAS, 15-6º ANDAR-TEL. 42-6263-RIO DE JANEIRO





|   |  |  |  |
|---|--|--|--|
| <h3>CONVENÇÕES</h3> <p>CIDADE  VILA  Povoado  Estação </p> <p>Com agência postal..... </p> <p>" agência postal-telegráfica..... </p> <p>" serviço rádio-telegráfico..... </p> <p>" serviço rádio-telegráfico de Ferrovias..... </p> <p>Rêde telegráfica..... </p> <p>Rêde telefônica..... </p> <p>Ferrovias..... </p> <p>Bitola larga.....  Federal..... </p> <p>" corrente.....  Estadual..... </p> <p>" estreita.....  Municipal..... </p> <p>Rio e trecho navegável..... </p> <p>Pôrto para grandes embarcações..... </p> <p>" " pequenas embarcações..... </p> <p>Oceano, lago, lagoa e açude..... </p> <p>Aeroporto.....  Linha aérea regular..... </p> <p>Campo de pouso.....  Correio Aéreo Nacional..... </p> <p><b>Limites</b></p> <p>Internacional.....  Intermunicipal..... </p> <p>Interestadual.....  Interdistrital..... </p> <p>Estrada carroçavel..... </p> |  | <h3>CARTOGRAMA dos TRANSPORTES E COMUNICAÇÕES</h3> <p>MUNICÍPIO DE JOSÉ BONIFÁCIO</p> <p>ESTADO DE SÃO PAULO</p> <p>ESC. GRÁFICA </p>                    |  |
| <p><b>INFORMAÇÕES COMPLEMENTARES DO MUNICÍPIO</b></p> <p>População..... 21.654</p> <p>Área em Km<sup>2</sup> 1944-48... 1.056</p> <p>Densidade.....</p> <p>Ponto culminante.....</p>  |  | <p><b>DA SEDE MUNICIPAL</b></p> <p>População.....</p> <p>Latitude..... S..... 21° 03' 10"</p> <p>Longitude W.G..... 49° 41' 24"</p> <p>Altitude.....</p> |  |
| <p>ORGANIZADO E EXECUTADO EM OUTUBRO DE 1948 PELO INSTITUTO CARTOGRÁFICO CANABRAVA BARREIROS RUA SENADOR DANTAS, 15-6ª ANDAR-TEL. 42-6263-RIO DE JANEIRO</p>  |  |  |  |



### CONVENÇÕES

|  |           |      |   |         |   |         |   |
|--|-----------|------|---|---------|---|---------|---|
| CIDADE                                   | ●         | VILA | ○ | Povoado | ○ | Estação | ○ |
| Com agência postal                       | ●         | VILA | ○ | Povoado | ○ | Estação | ○ |
| " agência postal-telegráfica             | ●         | VILA | ○ | Povoado | ○ | Estação | ○ |
| " serviço rádio-telegráfico              | ●         | VILA | ○ | Povoado | ○ | Estação | ○ |
| " serviço rádio-telegráfico de Ferrovias | ●         | VILA | ○ | Povoado | ○ | Estação | ○ |
| Rêde telegráfica                         | — — — — — | VILA | ○ | Povoado | ○ | Estação | ○ |
| Rêde telefônica                          | — — — — — | VILA | ○ | Povoado | ○ | Estação | ○ |
| Ferrovias                                |           | VILA | ○ | Povoado | ○ | Estação | ○ |
| Bitola larga                             | — — — — — | VILA | ○ | Povoado | ○ | Estação | ○ |
| " corrente                               | — — — — — | VILA | ○ | Povoado | ○ | Estação | ○ |
| " estreita                               | — — — — — | VILA | ○ | Povoado | ○ | Estação | ○ |
| Rodovias                                 |           | VILA | ○ | Povoado | ○ | Estação | ○ |
| Federal                                  | — — — — — | VILA | ○ | Povoado | ○ | Estação | ○ |
| Estadual                                 | — — — — — | VILA | ○ | Povoado | ○ | Estação | ○ |
| Municipal                                | — — — — — | VILA | ○ | Povoado | ○ | Estação | ○ |
| Rio e trecho navegável                   | — — — — — | VILA | ○ | Povoado | ○ | Estação | ○ |
| Pôrto para grandes embarcações           | — — — — — | VILA | ○ | Povoado | ○ | Estação | ○ |
| " pequenas embarcações                   | — — — — — | VILA | ○ | Povoado | ○ | Estação | ○ |
| Oceano, lago, lagoa e açude              | — — — — — | VILA | ○ | Povoado | ○ | Estação | ○ |
| Aeroporto                                | — — — — — | VILA | ○ | Povoado | ○ | Estação | ○ |
| Linha aérea regular                      | — — — — — | VILA | ○ | Povoado | ○ | Estação | ○ |
| Correio Aéreo Nacional                   | — — — — — | VILA | ○ | Povoado | ○ | Estação | ○ |
| Campos de pouso                          | — — — — — | VILA | ○ | Povoado | ○ | Estação | ○ |
| Limites                                  |           | VILA | ○ | Povoado | ○ | Estação | ○ |
| Internacional                            | — — — — — | VILA | ○ | Povoado | ○ | Estação | ○ |
| Intermunicipal                           | — — — — — | VILA | ○ | Povoado | ○ | Estação | ○ |
| Interestadual                            | — — — — — | VILA | ○ | Povoado | ○ | Estação | ○ |
| Interdistrital                           | — — — — — | VILA | ○ | Povoado | ○ | Estação | ○ |
| Estrada carroçável                       | — — — — — | VILA | ○ | Povoado | ○ | Estação | ○ |

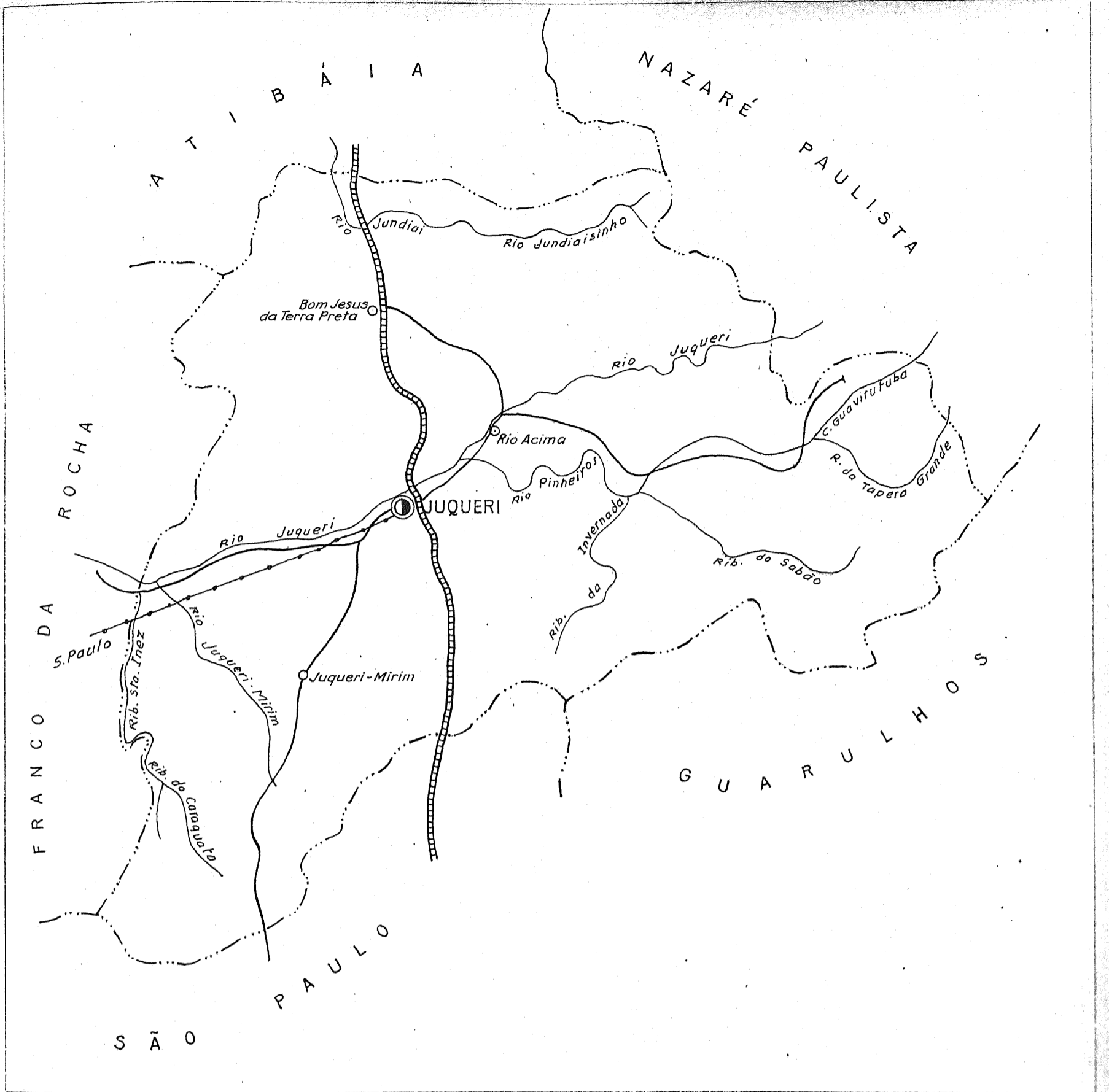
### CARTOGRAMA DOS TRANSPORTES E COMUNICAÇÕES

MUNICÍPIO DE JUNDIAÍ  
ESTADO DE SÃO PAULO



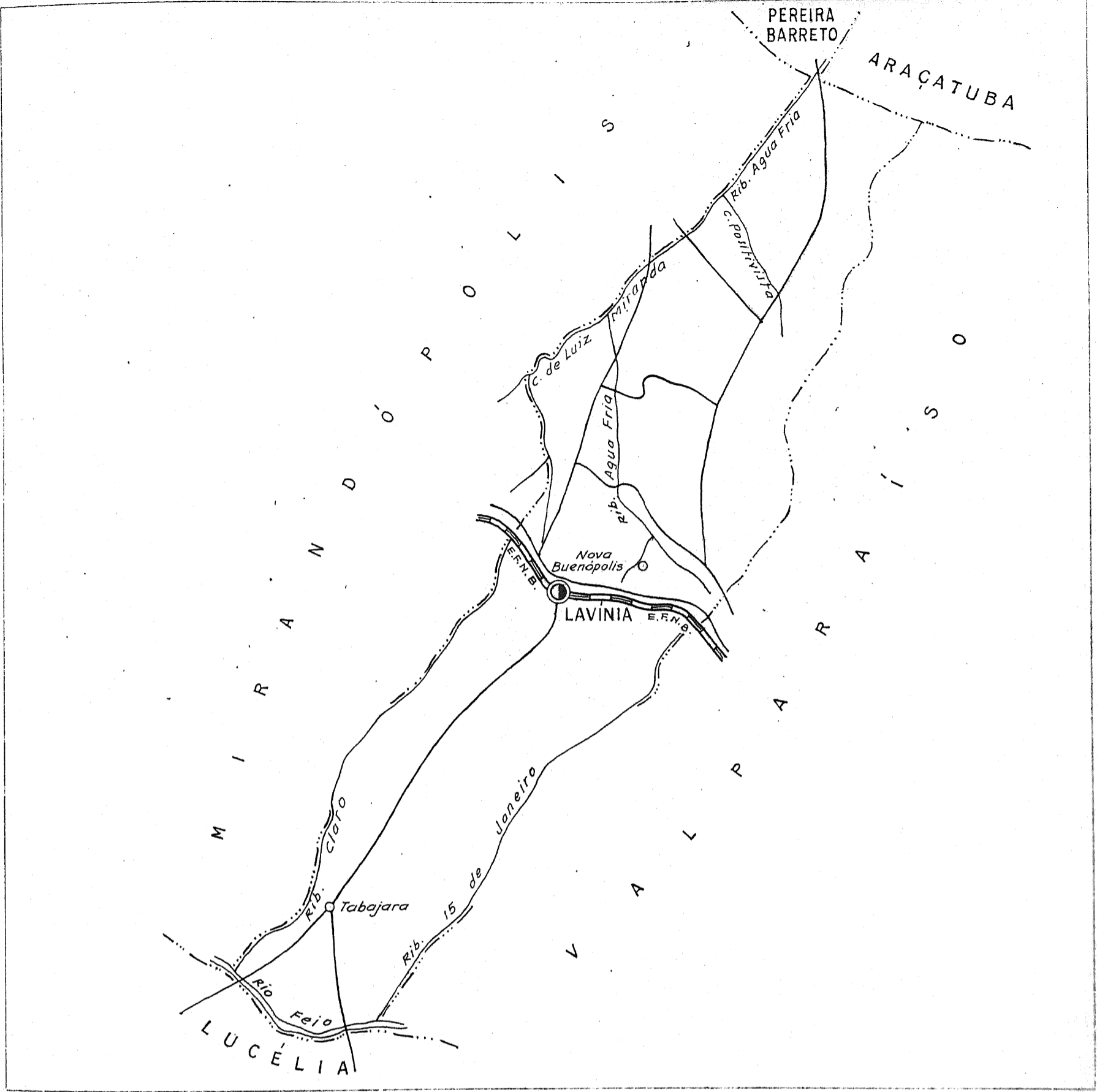
| INFORMAÇÕES DO MUNICÍPIO       |        | COMPLEMENTARES DA SEDE MUNICIPAL |             |
|--------------------------------|--------|----------------------------------|-------------|
| População                      | 64.780 | População                        | —           |
| Área em K <sup>2</sup> 1944-46 | 892    | Latitude S                       | 23° 11' 36" |
| Densidade                      | —      | Longitude W.G.                   | 46° 52' 36" |
| Ponto culminante               | —      | Altitude                         | —           |

ORGANIZADO E EXECUTADO EM OUTUBRO DE 1948 PELO  
INSTITUTO CARTOGRAFICO CANABRAVA BARREIROS  
RUA SENADOR DANTAS, 15-6º ANDAR-TEL. 42-6263-RIO DE JANEIRO

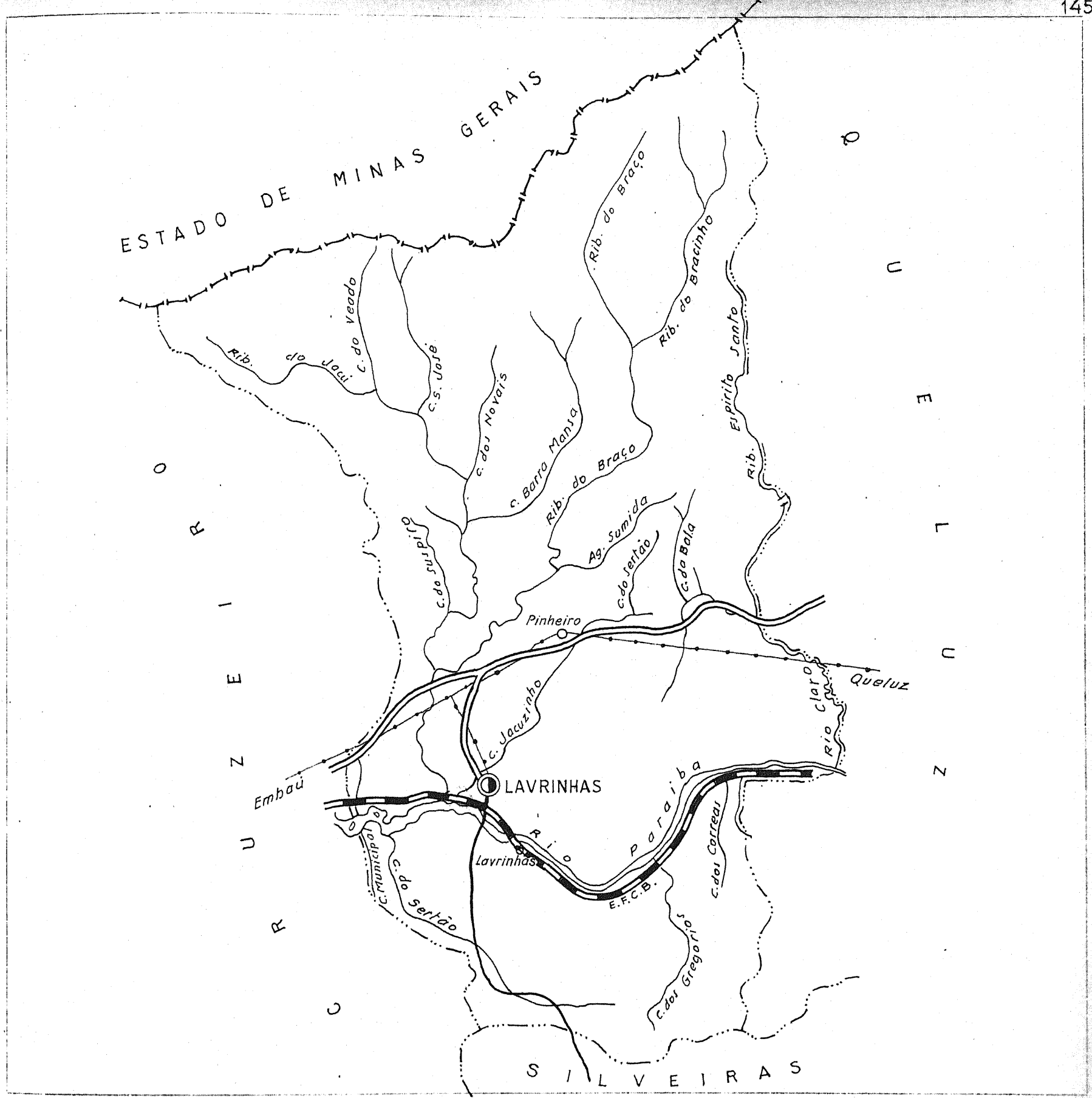


| CONVENÇÕES  |                             | CARTOGRAMA DOS TRANSPORTES E COMUNICAÇÕES                 |             |
|---|-----------------------------|---|-------------|
| CIDADE (●)  | VILA (○)                    | Povoado (◦)   | Estação (■) |
| Com agência postal.....   | ●                           | ●   | ■           |
| " agência postal-telegráfica.....   | ●                           | ●   | ■           |
| " serviço rádio-telegráfico.....  | ●                           | ●   | ■           |
| " serviço rádio-telegráfico de Ferrovias.....   | ●                           | ●   | ■           |
| Rêde telegráfica.....   | —+—+—+—+—                   |   |             |
| Rêde telefônica.....  | —•—•—•—•—                   |   |             |
| Ferrovias   | Rodovias                    |   |             |
| Bitola larga.....   | Federal.....                |   |             |
| " corrente.....   | Estadual.....               |   |             |
| " estreita.....   | Municipal.....              |   |             |
| Rio e trecho navegável.....   |                             |   |             |
| Porto para grandes embarcações.....   |                             |   |             |
| " " pequenas embarcações.....   |                             |   |             |
| Oceano, lago, lagoa e açude.....  |                             |   |             |
| Aeroporto.....  | Linha aérea regular.....    |   |             |
| Campo de pouso.....   | Correio Aéreo Nacional..... |   |             |
| <b>Limites</b>  |                             |   |             |
| Internacional.....  | Intermunicipal.....         |   |             |
| Interestadual.....  | Interdistrital.....         |   |             |
| Estrada carroçável.....   |                             |   |             |
|   |                             | <b>MUNICÍPIO DE JUQUERI</b><br><b>ESTADO DE SÃO PAULO</b> |             |
|   |                             | <b>INFORMAÇÕES COMPLEMENTARES</b><br><b>DO MUNICÍPIO</b>  |             |
| População.....  | 8.972                       | <b>DA SEDE MUNICIPAL</b>                                  |             |
| Área em K <sup>2</sup> 1944-48.....   | 332                         | População.....  |             |
| Densidade.....  |                             | Latitude..... S.....                                      | 23° 20' 00" |
| Ponto culminante.....   |                             | Longitude W.G.....  | 46° 34' 30" |
|   |                             | Altitude.....   |             |
| ORGANIZADO E EXECUTADO EM OUTUBRO DE 1948 PELO<br>INSTITUTO CARTOGRÁFICO CANABRAVA BARREIROS<br>RUA SENADOR DANTAS, 15-6º ANDAR-TEL. 42-6263-RIO DE JANEIRO |                             |   |             |

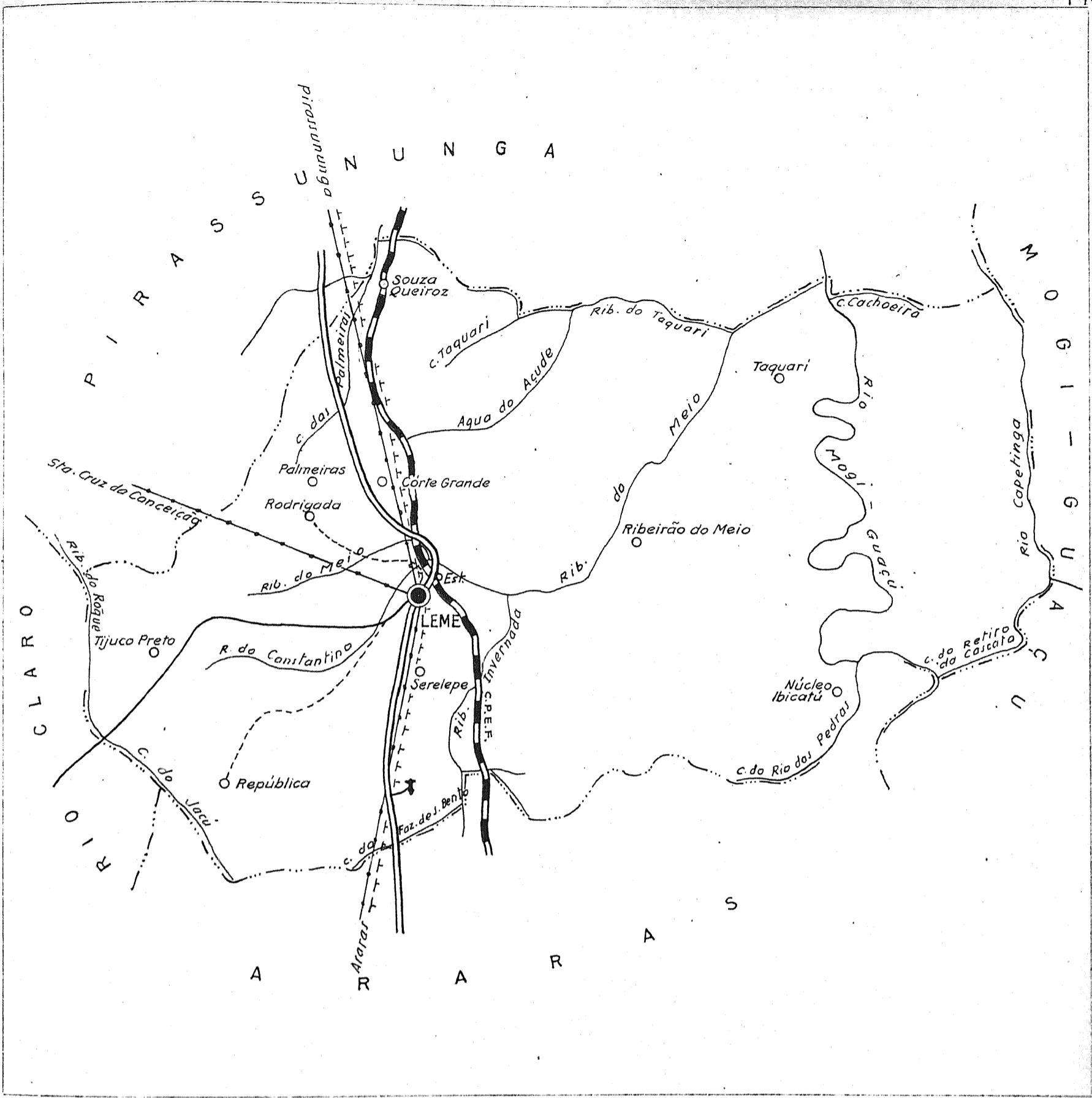




| CONVENÇÕES  |                                     | CARTOGRAMA DOS TRANSPORTES E COMUNICAÇÕES                 |   |
|---|-------------------------------------|---|---|
| CIDADE (●)  | VILA (○)                            | Povoado (◦)   | Estação (■)                                     |
| Com agência postal.....   | Com agência postal-telegráfica..... | Com serviço rádio-telegráfico.....                        | Com serviço rádio-telegráfico de Ferrovias..... |
| Rêde telegráfica.....   | Rêde telefônica.....                | Ferrovias Bitola larga.....                               | Rodovias Federal.....                           |
| " corrente.....   | " estreita.....                     | Rio e trecho navegavel.....                               | Porto para grandes embarcações.....             |
| " para pequenas embarcações.....  | Oceano, lago, lagoa e açude.....    | Aeroporto.....  | Campos de pouso.....                            |
| Linhas aéreas regulares.....  | Correio Aéreo Nacional.....         | Limites   |   |
| Internacional.....  | Intermunicipal.....                 | Interestadual.....  | Interdistrital.....                             |
| Estrada carroçavel.....   |                                     |   |   |
|   |                                     | <b>MUNICÍPIO DE LAVÍNIA</b><br><b>ESTADO DE SÃO PAULO</b> |   |
|   |                                     | <b>INFORMAÇÕES COMPLEMENTARES DO MUNICÍPIO</b>            |   |
| População.....  | 14.497                              | População.....  |   |
| Área em K <sup>2</sup> 1944-48.....   | 556                                 | Latitude..... S.....                                      | 21° 08' 00"                                     |
| Densidade.....  |                                     | Longitude W.G.....  | 51° 01' 45"                                     |
| Ponto culminante.....   |                                     | Altitude.....   |   |
| ORGANIZADO E EXECUTADO EM OUTUBRO DE 1948 PELO<br>INSTITUTO CARTOGRÁFICO CANABRAVA BARREIROS<br>RUA SENADOR DANTAS, 15-6º ANDAR-TEL. 42-6263-RIO DE JANEIRO |                                     |   |   |



| CONVENÇÕES  |                             | CARTOGRAMA DOS TRANSPORTES E COMUNICAÇÕES      |             |
|---|-----------------------------|--|-------------|
| CIDADE  | VILA                        | Povoado  | Estação     |
| Com agência postal.....   |                             |  |             |
| " agência postal-telegráfica.....   |                             |  |             |
| " serviço rádio-telegráfico.....  |                             |  |             |
| " serviço rádio-telegráfico de Ferrovias.....   |                             |  |             |
| Rêde telegráfica.....   |                             |  |             |
| Rêde telefônica.....  |                             |  |             |
| Ferrovias   | Rodovias                    |  |             |
| Bitola larga.....   | Federal.....                |  |             |
| " corrente.....   | Estadual.....               |  |             |
| " estreita.....   | Municipal.....              |  |             |
| Rio e trecho navegável.....   |                             |  |             |
| Porto para grandes embarcações.....   |                             |  |             |
| " " pequenas embarcações.....   |                             |  |             |
| Oceano, lago, lagoa e açude.....  |                             |  |             |
| Aeroporto.....  | Linha aérea regular.....    |  |             |
| Campo de pouso.....   | Correio Aéreo Nacional..... |  |             |
| Limites   |                             |  |             |
| Internacional.....  | Intermunicipal.....         |  |             |
| Interestadual.....  | Interdistrital.....         |  |             |
| Estrada carroçavel.....   |                             |  |             |
|   |                             | <b>ESTADO DE SÃO PAULO</b>                     |             |
|   |                             | <b>INFORMAÇÕES COMPLEMENTARES DO MUNICÍPIO</b> |             |
| População.....  | 5.585                       | População.....                                 |             |
| Área em K <sup>2</sup> 1944-48...   | 181                         | Latitude..... S.....                           | 22° 32' 30" |
| Densidade.....  |                             | Longitude W.G.....                             | 44° 54' 00" |
| Ponto culminante.....   |                             | Altitude.....                                  |             |
| ESC. GRÁFICA<br>  |                             |  |             |
| ORGANIZADO E EXECUTADO EM OUTUBRO DE 1948 PELO<br>INSTITUTO CARTOGRÁFICO CANABRAVA BARREIROS<br>RUA SENADOR DANTAS, 15-6º ANDAR-TEL. 42-6263-RIO DE JANEIRO |                             |  |             |



| CONVENÇÕES                                    |                             | CARTOGRAMA DOS TRANSPORTES E COMUNICAÇÕES |             |
|---|-----------------------------|---|-------------|
| CIDADE (●)                                    | VILA (○)                    | Povoado (◐)                               | Estação (⊙) |
| Com agência postal.....                       | .....                       | CIDADE (●)                                | VILA (○)    |
| " agência postal-telegráfica.....             | .....                       | VILA (○)                                  | Povoado (◐) |
| " serviço rádio-telegráfico.....              | .....                       | .....                                     | .....       |
| " serviço rádio-telegráfico de Ferrovias..... | .....                       | .....                                     | .....       |
| Rede telegráfica.....                         | .....                       | .....                                     | .....       |
| Rede telefônica.....                          | .....                       | .....                                     | .....       |
| Ferrovias                                     | Rodovias                    | .....                                     | .....       |
| Bitola larga.....                             | Federal.....                | .....                                     | .....       |
| " corrente.....                               | Estadual.....               | .....                                     | .....       |
| " estreita.....                               | Municipal.....              | .....                                     | .....       |
| Rio e trecho navegável.....                   | .....                       | .....                                     | .....       |
| Porto para grandes embarcações.....           | .....                       | .....                                     | .....       |
| " pequenas embarcações.....                   | .....                       | .....                                     | .....       |
| Oceano, lago, lagoa e açude.....              | .....                       | .....                                     | .....       |
| Aeroporto.....                                | Linha aérea regular.....    | .....                                     | .....       |
| Campo de pouso.....                           | Correio Aéreo Nacional..... | .....                                     | .....       |
| Limites                                       |                             | .....                                     | .....       |
| Internacional.....                            | Intermunicipal.....         | .....                                     | .....       |
| Interestadual.....                            | Interdistrital.....         | .....                                     | .....       |
| Estrada carroçavel.....                       | .....                       | .....                                     | .....       |

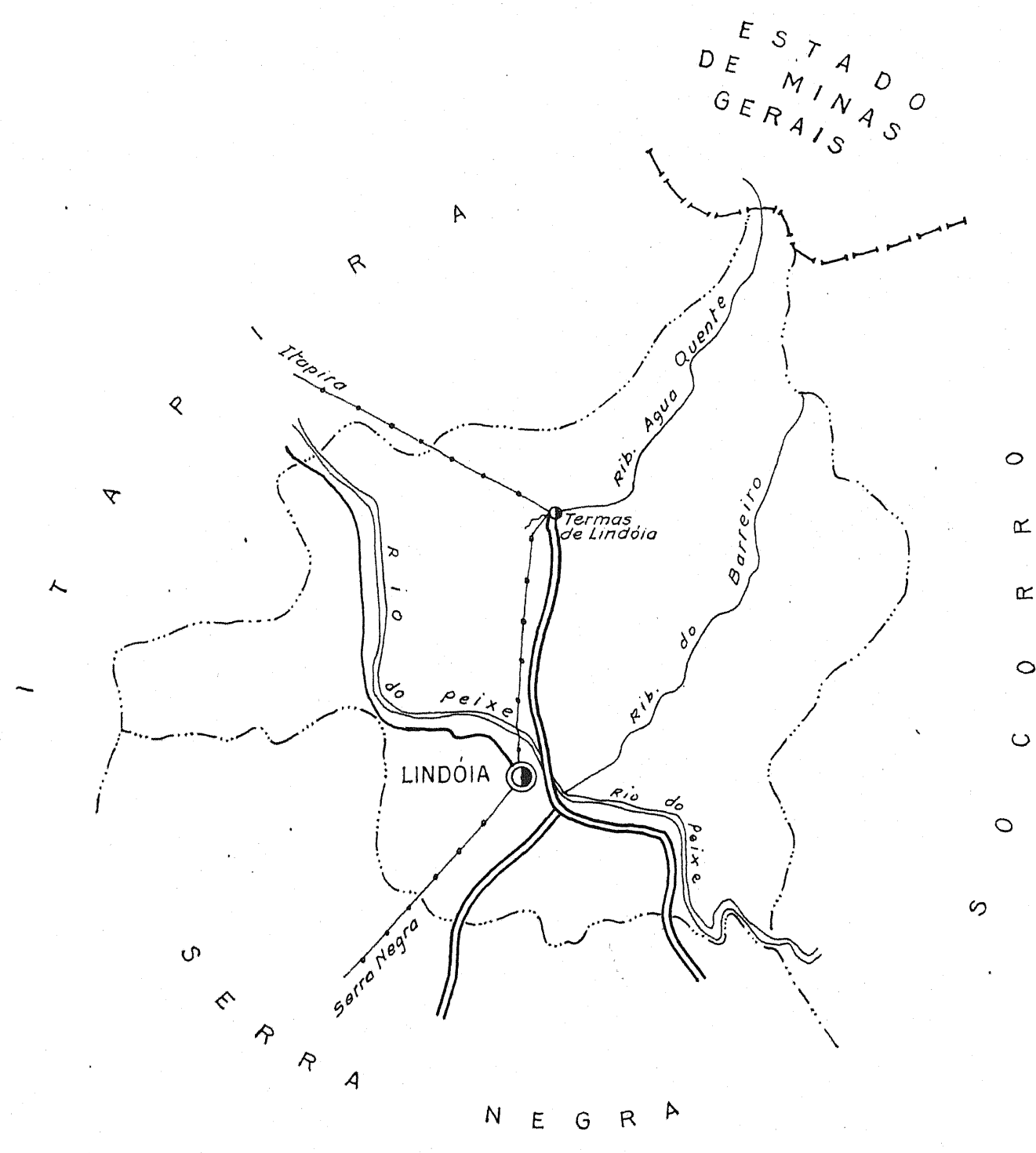
| MUNICÍPIO DE LEME                 |        | ESTADO DE SÃO PAULO              |             |
|-----------------------------------|--------|----------------------------------|-------------|
| INFORMAÇÕES DO MUNICÍPIO          |        | COMPLEMENTARES DA SEDE MUNICIPAL |             |
| População.....                    | 16.670 | População.....                   | .....       |
| Área em K <sup>2</sup> 1944-48... | 4021   | Latitude.....S.....              | 22° 11' 30" |
| Densidade.....                    | .....  | Longitude W.G.....               | 47° 22' 30" |
| Ponto culminante.....             | .....  | Altitude.....                    | .....       |

ORGANIZADO E EXECUTADO EM OUTUBRO DE 1948 PELO INSTITUTO CARTOGRÁFICO CANABRAVA BARREIROS RUA SENADOR DANTAS, 15-6º ANDAR-TEL. 42-6263-RIO DE JANEIRO







**CONVENÇÕES**

- CIDADE VILA Povoado Estação
- Com agência postal.....
- " agência postal-telegráfica.....
- " serviço rádio-telegráfico.....
- " serviço rádio-telegráfico de Ferrovias.....
- Rêde telegráfica.....
- Rêde telefônica.....
- Ferrovias Rodovias
- Bitola larga..... Federal.....
- " corrente..... Estadual.....
- " estreita..... Municipal.....
- Rio e trecho navegavel.....
- Porto para grandes embarcações.....
- " pequenas embarcações.....
- Oceano, lago, lagoa e açude.....
- Aeroporto..... Linha aérea regular...
- Campo de pouso..... Correio Aéreo Nacional..
- Limites**
- Internacional..... Intermunicipal.....
- Interestadual..... Interdistrital.....
- Estrada carroçavel.....

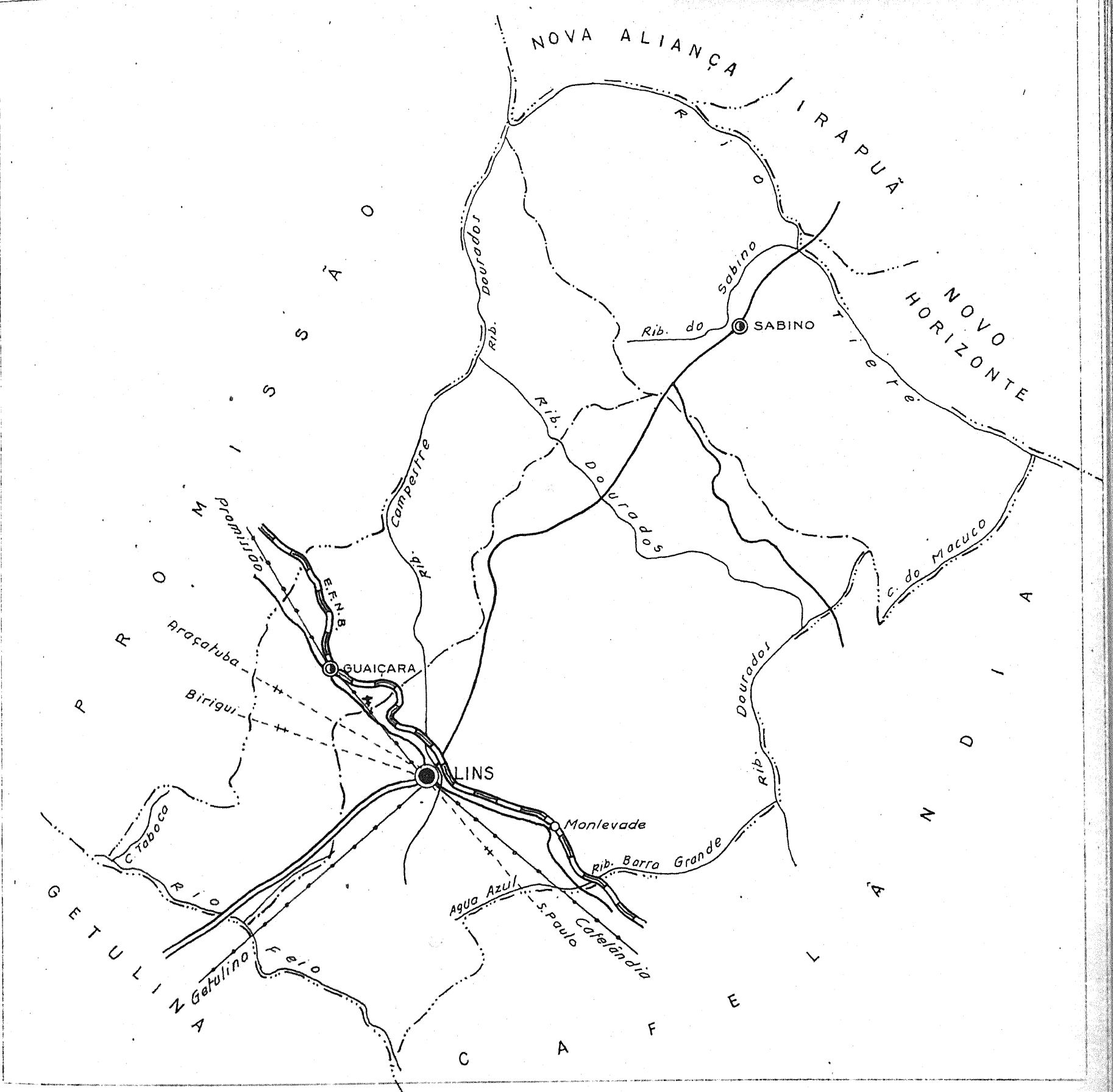
**CARTOGRAMA dos TRANSPORTES E COMUNICAÇÕES**

MUNICÍPIO DE LINDÓIA  
ESTADO DE SÃO PAULO



| INFORMAÇÕES DO MUNICÍPIO          |       | COMPLEMENTARES DA SEDE MUNICIPAL |             |
|-----------------------------------|-------|----------------------------------|-------------|
| População.....                    | 5.969 | População.....                   | 1           |
| Área em K <sup>2</sup> 1944-48... | 64    | Latitude..... S.....             | 22° 31' 45" |
| Densidade.....                    | 1     | Longitude W.G.....               | 46° 38' 35" |
| Ponto culminante.....             | 1     | Altitude.....                    | 1           |

ORGANIZADO E EXECUTADO EM OUTUBRO DE 1948 PELO  
INSTITUTO CARTOGRÁFICO CANABRAVA BARREIROS  
RUA SENADOR DANTAS, 15-6º ANDAR-TEL. 42-6263-RIO DE JANEIRO



### CONVENÇÕES

|  |           |                        |           |
|--|-----------|------------------------|-----------|
| CIDADE                                 | ●         | CIDADE                 | ●         |
| VILA                                   | ○         | VILA                   | ○         |
| Povoado                                | ○         | Povoado                | ○         |
| Estação                                | ○         | Estação                | ○         |
| Com agência postal                     | ○         |                        |           |
| agência postal-telegráfica             | ○         |                        |           |
| serviço rádio-telegráfico              | ○         |                        |           |
| serviço rádio-telegráfico de Ferrovias | ○         |                        |           |
| Rêde telegráfica                       | —+—+—+—+— |                        |           |
| Rêde telefônica                        | —•—•—•—•— |                        |           |
| Ferrovias                              | —+—+—+—+— | Rodovias               | —•—•—•—•— |
| Bitola larga                           | —+—+—+—+— | Federal                | —•—•—•—•— |
| corrente                               | —+—+—+—+— | Estadual               | —•—•—•—•— |
| estreita                               | —+—+—+—+— | Municipal              | —•—•—•—•— |
| Rio e trecho navegavel                 | —•—•—•—•— |                        |           |
| Pôrto para grandes embarcações         | —•—•—•—•— |                        |           |
| pequenas embarcações                   | —•—•—•—•— |                        |           |
| Oceano, lago, lagoa e açude            | —•—•—•—•— |                        |           |
| Aeroporto                              | —•—•—•—•— | Linha aérea regular    | —•—•—•—•— |
| Campo de pouso                         | —•—•—•—•— | Correio Aéreo Nacional | —•—•—•—•— |
| Limites                                |           |                        |           |
| Internacional                          | —•—•—•—•— | Intermunicipal         | —•—•—•—•— |
| Interestadual                          | —•—•—•—•— | Interdistrital         | —•—•—•—•— |
| Estrada carroçavel                     | —•—•—•—•— |                        |           |

### CARTOGRAMA DOS TRANSPORTES E COMUNICAÇÕES

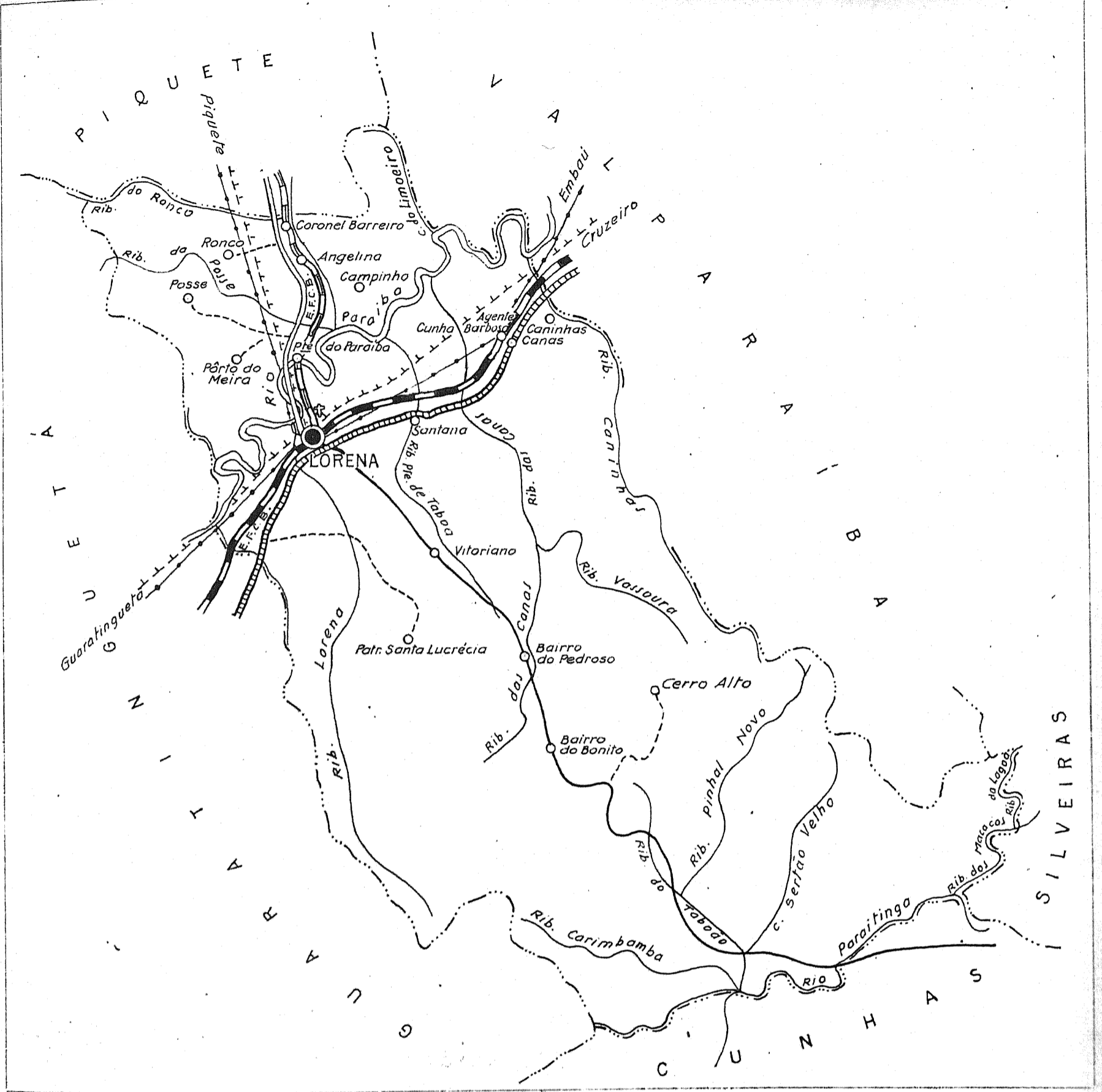
MUNICÍPIO DE LINS  
ESTADO DE SÃO PAULO



#### INFORMAÇÕES COMPLEMENTARES DO MUNICÍPIO

|                                |        |                   |             |
|--------------------------------|--------|-------------------|-------------|
| População                      | 74.905 | DA SEDE MUNICIPAL |             |
| Área em K <sup>2</sup> 1944-46 | 1.142  | População         |             |
| Densidade                      |        | Latitude S        | 21° 40' 25" |
| Ponto culminante               |        | Longitude W.G.    | 49° 45' 23" |
|                                |        | Altitude          |             |

ORGANIZADO E EXECUTADO EM OUTUBRO DE 1948 PELO  
INSTITUTO CARTOGRÁFICO CANABRAVA BARREIROS  
RUA SENADOR DANTAS, 15-6º ANDAR - TEL. 42-6263 - RIO DE JANEIRO



### CONVENÇÕES

|  |           |                        |           |         |   |         |   |
|--|-----------|------------------------|-----------|---------|---|---------|---|
| CIDADE                                   | ●         | VILA                   | ○         | Povoado | ○ | Estação | ■ |
| Com agência postal                       | ●         | ○                      | ○         | ○       | ○ | ○       | ■ |
| " agência postal-telegráfica             | ●         | ○                      | ○         | ○       | ○ | ○       | ■ |
| " serviço rádio-telegráfico              | ●         | ○                      | ○         | ○       | ○ | ○       | ■ |
| " serviço rádio-telegráfico de Ferrovias | ●         | ○                      | ○         | ○       | ○ | ○       | ■ |
| Rêde telegráfica                         | —+—+—+—+— |                        |           |         |   |         |   |
| Rêde telefônica                          | —•—•—•—•— |                        |           |         |   |         |   |
| Ferrovias                                |           |                        |           |         |   |         |   |
| Bitola larga                             | —+—+—+—+— | Rodovias               |           |         |   |         |   |
| " corrente                               | —•—•—•—•— | Federal                | —+—+—+—+— |         |   |         |   |
| " estreita                               | —•—•—•—•— | Estadual               | —+—+—+—+— |         |   |         |   |
|  |           | Municipal              | —+—+—+—+— |         |   |         |   |
| Rio e trecho navegavel                   | —•—•—•—•— |                        |           |         |   |         |   |
| Pôrto para grandes embarcações           | —•—•—•—•— |                        |           |         |   |         |   |
| " pequenas embarcações                   | —•—•—•—•— |                        |           |         |   |         |   |
| Oceano, lago, lagoa e açude              | —•—•—•—•— |                        |           |         |   |         |   |
| Aeroporto                                | —•—•—•—•— | Linha aérea regular    | —•—•—•—•— |         |   |         |   |
| Campo de pouso                           | —•—•—•—•— | Correio Aéreo Nacional | —•—•—•—•— |         |   |         |   |
| <b>Limites</b>                           |           |                        |           |         |   |         |   |
| Internacional                            | —•—•—•—•— | Intermunicipal         | —•—•—•—•— |         |   |         |   |
| Interestadual                            | —•—•—•—•— | Interdistrital         | —•—•—•—•— |         |   |         |   |
| Estrada carroçavel                       | —•—•—•—•— |                        |           |         |   |         |   |

### CARTOGRAMA DOS TRANSPORTES E COMUNICAÇÕES

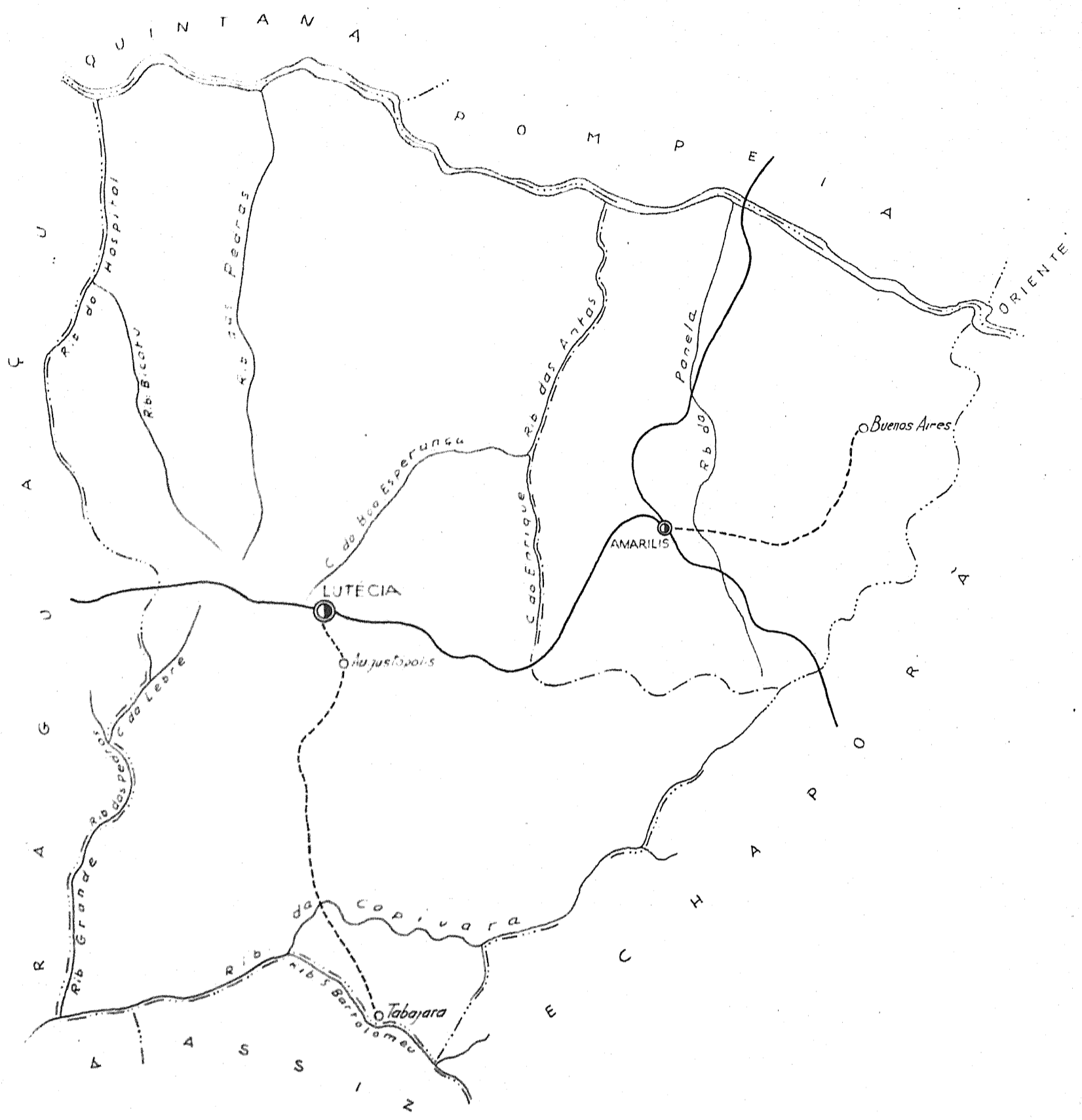
MUNICÍPIO DE LORENA  
ESTADO DE SÃO PAULO



| INFORMAÇÕES DO MUNICÍPIO       |        | INFORMAÇÕES DA SEDE MUNICIPAL |             |
|--------------------------------|--------|-------------------------------|-------------|
| População                      | 18.477 | População                     | 1.111       |
| Área em K <sup>2</sup> 1944-48 | 456    | Latitude                      | 22° 44' 02" |
| Densidade                      |        | Longitude W.G.                | 45° 07' 16" |
| Ponto culminante               |        | Altitude                      |             |

ORGANIZADO E EXECUTADO EM OUTUBRO DE 1948 PELO  
INSTITUTO CARTOGRÁFICO CANABRAVA BARREIROS  
RUA SENADOR DANTAS, 15-6º ANDAR-TEL. 42-6263-RIO DE JANEIRO



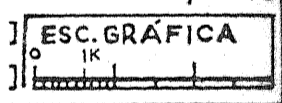


### CONVENÇÕES

|  |       |      |   |         |   |         |   |
|--|-------|------|---|---------|---|---------|---|
| CIDADE                                   | ●     | VILA | ○ | Povoado | ○ | Estação | ○ |
| Com agência postal                       | ○     |      |   |         |   |         |   |
| " agência postal-telegráfica             | ○     | ○    | ○ | ○       | ○ | ○       | ○ |
| " serviço rádio-telegráfico              | ○     | ○    | ○ | ○       | ○ | ○       | ○ |
| " serviço rádio-telegráfico de Ferrovias | ○     | ○    | ○ | ○       | ○ | ○       | ○ |
| Rede telegráfica                         | ----- |      |   |         |   |         |   |
| Rede telefônica                          | ----- |      |   |         |   |         |   |
| Ferrovias                                | ----- |      |   |         |   |         |   |
| Bitola larga                             | ----- |      |   |         |   |         |   |
| " corrente                               | ----- |      |   |         |   |         |   |
| " estreita                               | ----- |      |   |         |   |         |   |
| Rio e trecho navegável                   | ----- |      |   |         |   |         |   |
| Porto para grandes embarcações           | ----- |      |   |         |   |         |   |
| " " pequenas embarcações                 | ----- |      |   |         |   |         |   |
| Oceano, lago, lagoa e açude              | ----- |      |   |         |   |         |   |
| Aeroporto                                | ----- |      |   |         |   |         |   |
| Campo de pouso                           | ----- |      |   |         |   |         |   |
| Linha aérea regular                      | ----- |      |   |         |   |         |   |
| Correio Aéreo Nacional                   | ----- |      |   |         |   |         |   |
| Limites                                  |       |      |   |         |   |         |   |
| Internacional                            | ----- |      |   |         |   |         |   |
| Intermunicipal                           | ----- |      |   |         |   |         |   |
| Interestadual                            | ----- |      |   |         |   |         |   |
| Interdistrital                           | ----- |      |   |         |   |         |   |
| Estrada carroçável                       | ----- |      |   |         |   |         |   |

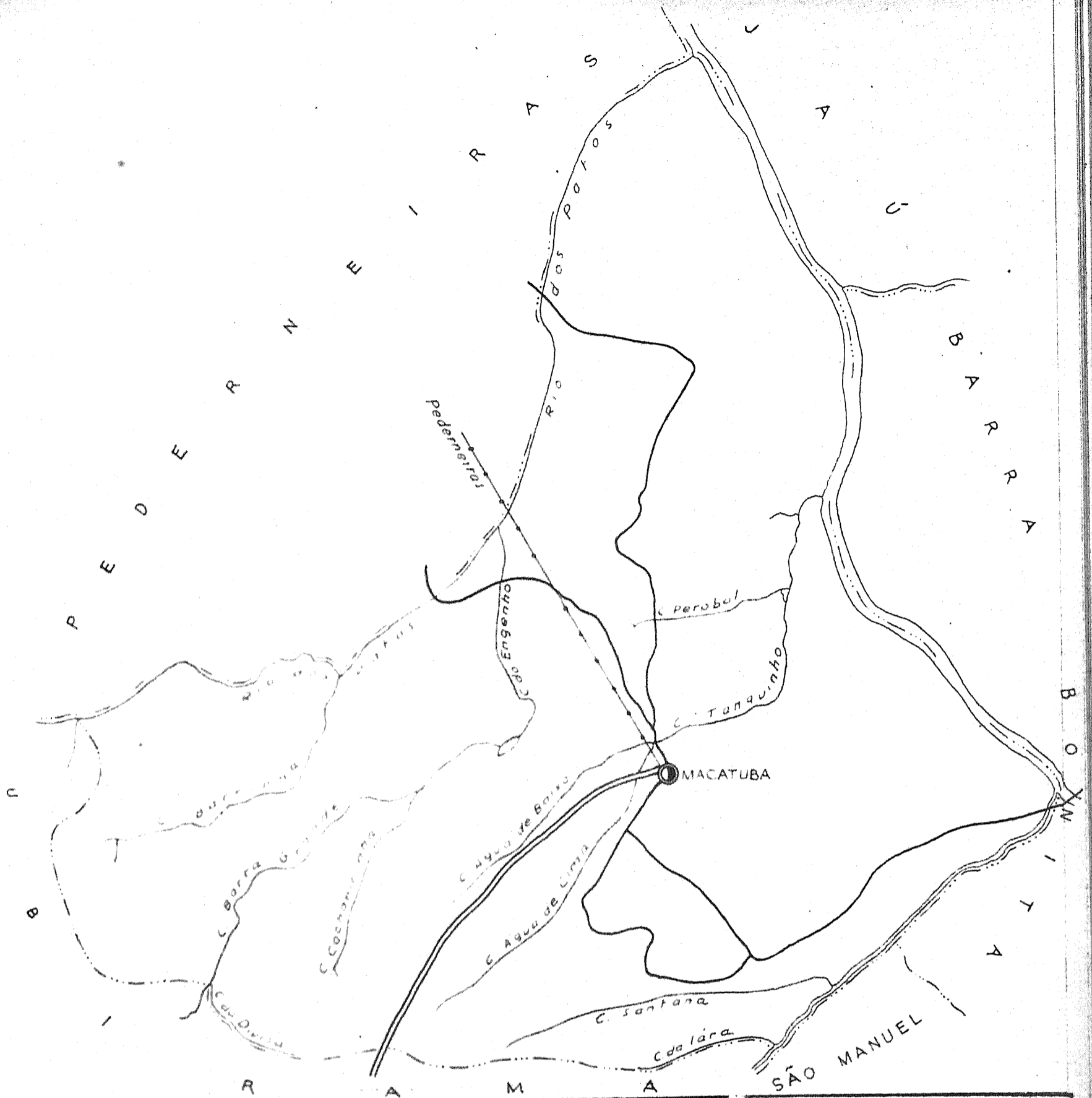
### CARTOGRAMA DOS TRANSPORTES E COMUNICAÇÕES

MUNICÍPIO DE LUTÉCIA  
ESTADO DE SÃO PAULO

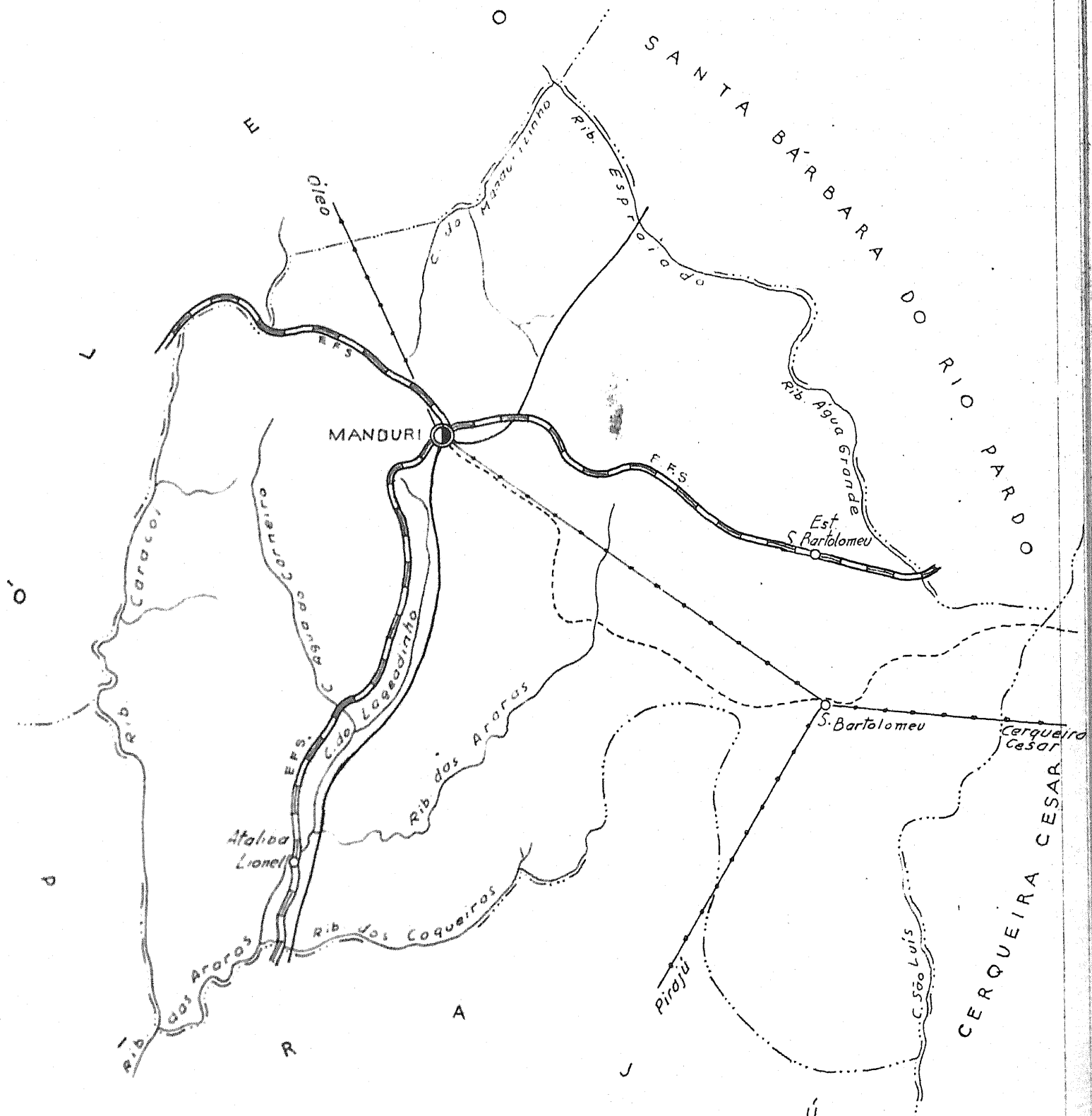


| INFORMAÇÕES DO MUNICÍPIO       |        | COMPLEMENTARES DA SEDE MUNICIPAL |             |
|--------------------------------|--------|----------------------------------|-------------|
| População                      | 15.142 | População                        | 15.142      |
| Área em K <sup>2</sup> 1944-48 | 670    | Latitude                         | 22° 17' 30" |
| Densidade                      |        | Longitude W.G.                   | 50° 28' 00" |
| Ponto culminante               |        | Altitude                         |             |

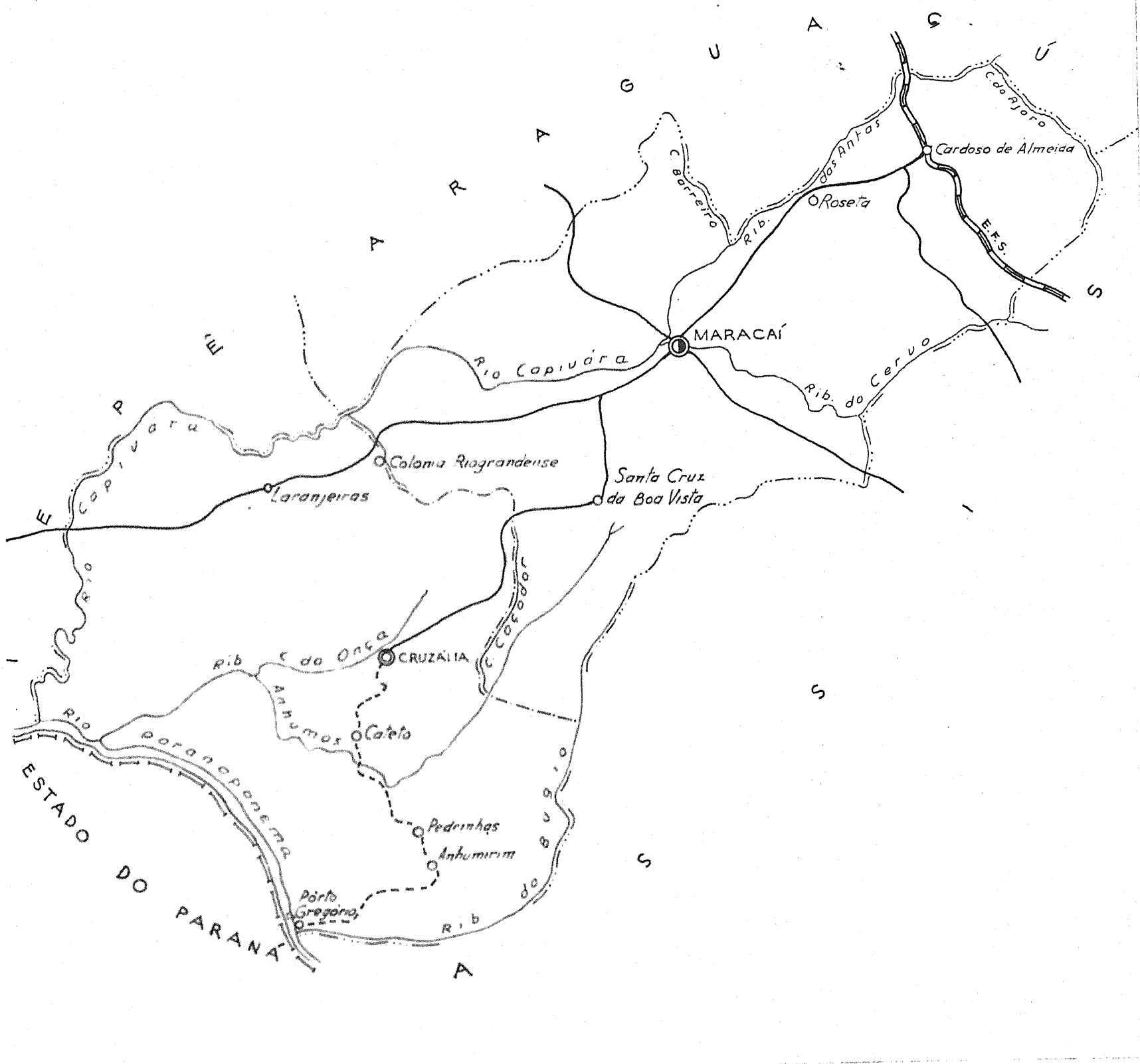
ORGANIZADO E EXECUTADO EM OUTUBRO DE 1948 PELO  
INSTITUTO CARTOGRÁFICO CANABRAVA BARREIROS  
RUA SENADOR DANTAS, 15-6º ANDAR-TEL. 42-6263-RIO DE JANEIRO



|  |  |  |  |
|--|--|--|--|
| <h3>CONVENÇÕES</h3> <p>CIDADE  VILA  Povoado  Estação </p> <p>Com agência postal..... </p> <p>" agência postal-telegráfica..... </p> <p>" serviço rádio-telegráfico..... </p> <p>" serviço rádio-telegráfico de Ferrovias..... </p> <p>Rêde telegráfica..... </p> <p>Rêde telefônica..... </p> <p>Ferrovias <span style="margin-left: 100px;">Rodovias</span></p> <p>Bitola larga.....  Federal..... </p> <p>" corrente.....  Estadual..... </p> <p>" estreita.....  Municipal..... </p> <p>Rio e trecho navegável..... </p> <p>Porto para grandes embarcações..... </p> <p>" " pequenas embarcações..... </p> <p>Oceano, lago, lagoa e açude..... </p> <p>Aeroporto.....  Linha aérea regular... </p> <p>Campo de pouso.....  Correio Aéreo Nacional.. </p> <p><b>Limites</b></p> <p>Internacional.....  Intermunicipal..... </p> <p>Interestadual.....  Interdistrital..... </p> <p>Estrada carroçavel..... </p> |  | <h3>CARTOGRAMA DOS TRANSPORTES E COMUNICAÇÕES</h3> <p>MUNICÍPIO DE MACATUBA</p> <p>ESTADO DE SÃO PAULO</p> <p>ESC. GRÁFICA 1:K</p>             |  |
| <h3>INFORMAÇÕES COMPLEMENTARES DO MUNICÍPIO</h3> <p>População..... 8.105</p> <p>Área em K<sup>2</sup> 1944-48... 232</p> <p>Densidade.....</p> <p>Ponto culminante.....</p>  |  | <h3>DA SEDE MUNICIPAL</h3> <p>População.....</p> <p>Latitude...S.... 22° 30' 30"</p> <p>Longitude W.G.... 48° 41' 30"</p> <p>Altitude.....</p> |  |
| <p>ORGANIZADO E EXECUTADO EM OUTUBRO DE 1948 PELO INSTITUTO CARTOGRÁFICO CANABRAVA BARREIROS RUA SENADOR DANTAS, 15-6º ANDAR-TEL. 42-6263-RIO DE JANEIRO</p>   |  |  |  |

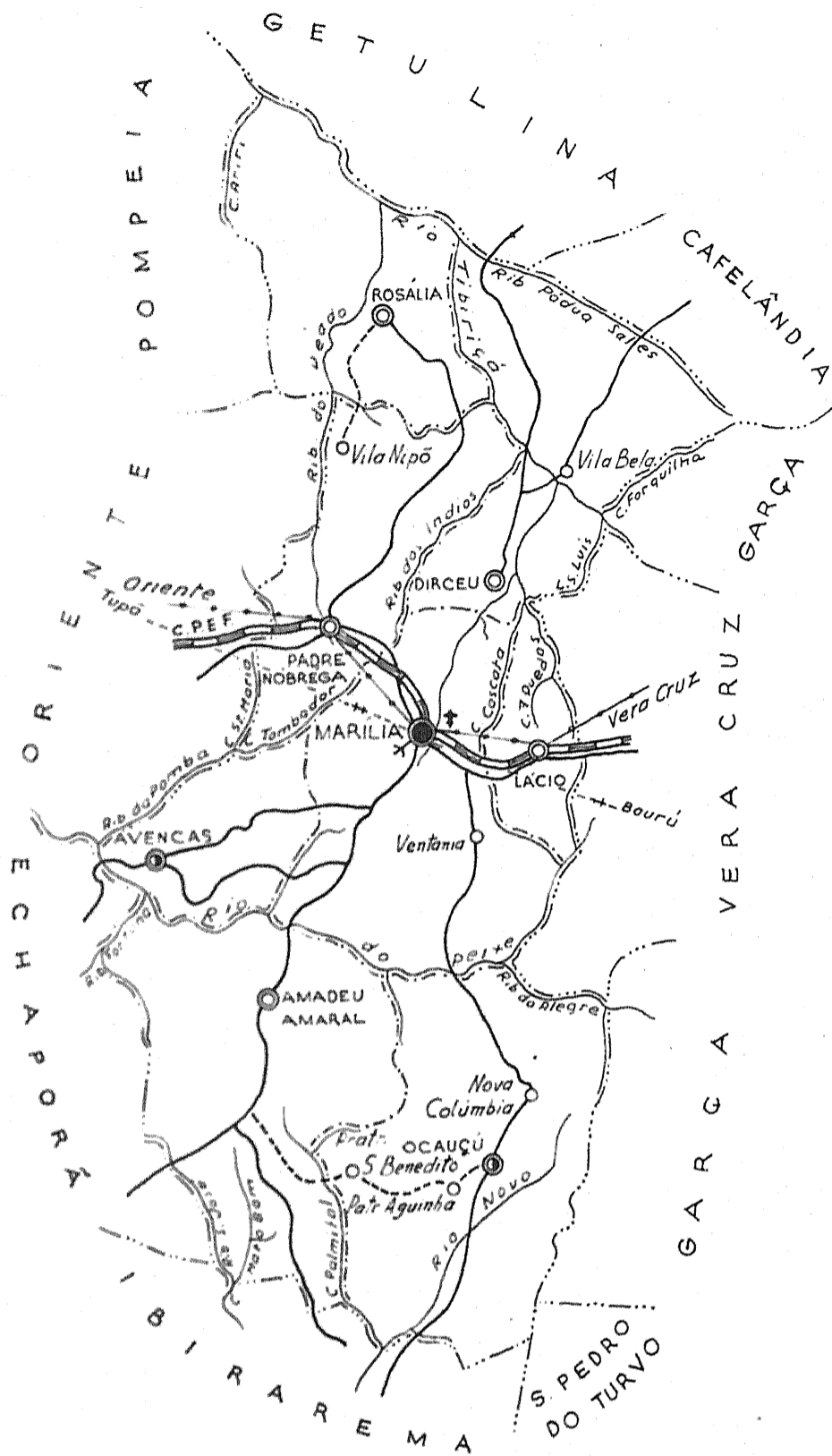


| CONVENÇÕES                |  | CARTOGRAMA DOS TRANSPORTES E COMUNICAÇÕES |   |
|---------------------------|--|---|---|
| CIDADE                    | VILA   | Povoado                                   | Estação                                     |
| Com agência postal.....   | agência postal-telegráfica.....  | serviço rádio-telegráfico.....            | serviço rádio-telegráfico de ferrovias..... |
| Rêde telegráfica.....     | Rêde telefônica.....   | Ferrovias                                 | Rodovias                                    |
| Bitola larga.....         | corrente.....  | estreita.....                             | Federal.....                                |
| Estadual.....             | Municipal.....   | Rio e trecho navegável.....               | Porto para grandes embarcações.....         |
| pequenas embarcações..... | Oceano, lago, lagoa e acude.....   | Aeroporto.....                            | Linha aérea regular...                      |
| Correio Aéreo Nacional... | Campanha de pouso.....   | Limites                                   |   |
| Internacional.....        | Intermunicipal.....  | Interestadual...                          | Interdistrital.....                         |
| Estrada carroçavel.....   | <p>ORGANIZADO E EXECUTADO EM OUTUBRO DE 1948 PELO<br/>                 INSTITUTO CARTOGRAFICO CANABRAVA BARREIROS<br/>                 RUA SENADOR DANTAS, 15-6º ANDAR-TEL. 42-6263-RIO DE JANEIRO</p> |   |   |



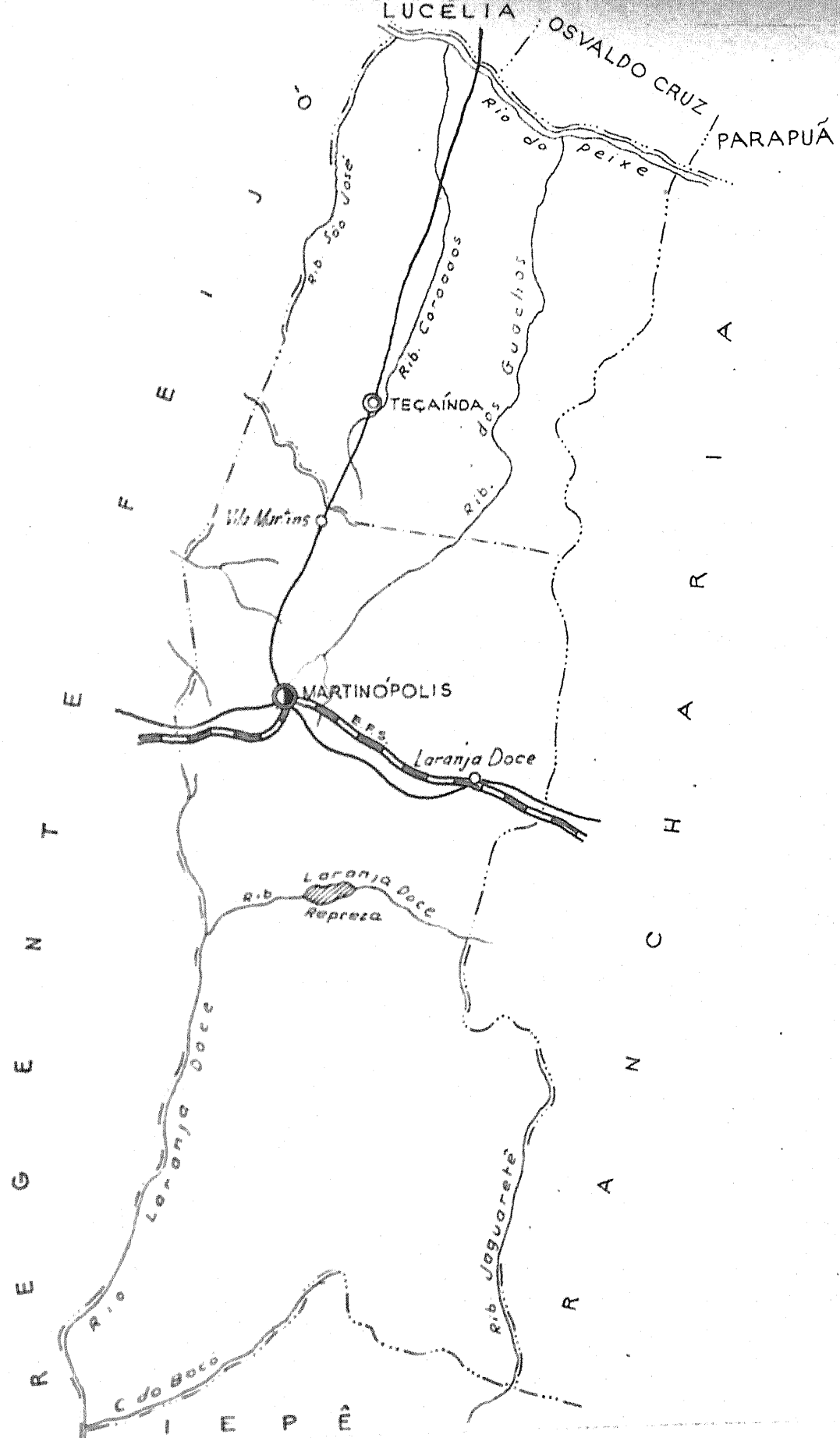
| CONVENÇÕES  |                             | CARTOGRAMA DOS TRANSPORTES E COMUNICAÇÕES  |             |                      |  |                     |  |                          |  |                                  |  |                |        |                |  |                                   |       |               |             |                |  |                    |             |                       |  |               |  |
|---|-----------------------------|--|-------------|----------------------|--|---------------------|--|--------------------------|--|----------------------------------|--|----------------|--------|----------------|--|-----------------------------------|-------|---------------|-------------|----------------|--|--------------------|-------------|-----------------------|--|---------------|--|
| CIDADE  | VILA                        | Povoado  | Estação     |                      |  |                     |  |                          |  |                                  |  |                |        |                |  |                                   |       |               |             |                |  |                    |             |                       |  |               |  |
| Com agência postal.....   |                             |  |             |                      |  |                     |  |                          |  |                                  |  |                |        |                |  |                                   |       |               |             |                |  |                    |             |                       |  |               |  |
| " agência postal-telegráfica.....   |                             |  |             |                      |  |                     |  |                          |  |                                  |  |                |        |                |  |                                   |       |               |             |                |  |                    |             |                       |  |               |  |
| " serviço rádio-telegráfico.....  |                             |  |             |                      |  |                     |  |                          |  |                                  |  |                |        |                |  |                                   |       |               |             |                |  |                    |             |                       |  |               |  |
| " serviço rádio-telegráfico de Ferrovias.....   |                             |  |             |                      |  |                     |  |                          |  |                                  |  |                |        |                |  |                                   |       |               |             |                |  |                    |             |                       |  |               |  |
| Rêde telegráfica.....   |                             |  |             |                      |  |                     |  |                          |  |                                  |  |                |        |                |  |                                   |       |               |             |                |  |                    |             |                       |  |               |  |
| Rêde telefônica.....  |                             |  |             |                      |  |                     |  |                          |  |                                  |  |                |        |                |  |                                   |       |               |             |                |  |                    |             |                       |  |               |  |
| Ferrovias   | Rodovias                    |  |             |                      |  |                     |  |                          |  |                                  |  |                |        |                |  |                                   |       |               |             |                |  |                    |             |                       |  |               |  |
| Bitola larga.....   | Federal.....                |  |             |                      |  |                     |  |                          |  |                                  |  |                |        |                |  |                                   |       |               |             |                |  |                    |             |                       |  |               |  |
| " corrente.....   | Estadual.....               |  |             |                      |  |                     |  |                          |  |                                  |  |                |        |                |  |                                   |       |               |             |                |  |                    |             |                       |  |               |  |
| " estreita.....   | Municipal.....              |  |             |                      |  |                     |  |                          |  |                                  |  |                |        |                |  |                                   |       |               |             |                |  |                    |             |                       |  |               |  |
| Rio e trecho navegavel.....   |                             |  |             |                      |  |                     |  |                          |  |                                  |  |                |        |                |  |                                   |       |               |             |                |  |                    |             |                       |  |               |  |
| Pôrto para grandes embarcações.....   |                             |  |             |                      |  |                     |  |                          |  |                                  |  |                |        |                |  |                                   |       |               |             |                |  |                    |             |                       |  |               |  |
| " pequenas embarcações.....   |                             |  |             |                      |  |                     |  |                          |  |                                  |  |                |        |                |  |                                   |       |               |             |                |  |                    |             |                       |  |               |  |
| Oceano, lago, lagoa e acude.....  |                             |  |             |                      |  |                     |  |                          |  |                                  |  |                |        |                |  |                                   |       |               |             |                |  |                    |             |                       |  |               |  |
| Aeroporto.....  | Linha aérea regular.....    |  |             |                      |  |                     |  |                          |  |                                  |  |                |        |                |  |                                   |       |               |             |                |  |                    |             |                       |  |               |  |
| Campo de pouso.....   | Correio Aéreo Nacional..... |  |             |                      |  |                     |  |                          |  |                                  |  |                |        |                |  |                                   |       |               |             |                |  |                    |             |                       |  |               |  |
| Limites   |                             |  |             |                      |  |                     |  |                          |  |                                  |  |                |        |                |  |                                   |       |               |             |                |  |                    |             |                       |  |               |  |
| Internacional.....  | Intermunicipal.....         |  |             |                      |  |                     |  |                          |  |                                  |  |                |        |                |  |                                   |       |               |             |                |  |                    |             |                       |  |               |  |
| Interestadual.....  | Interdistrital.....         |  |             |                      |  |                     |  |                          |  |                                  |  |                |        |                |  |                                   |       |               |             |                |  |                    |             |                       |  |               |  |
| Estrada carroçavel.....   |                             |  |             |                      |  |                     |  |                          |  |                                  |  |                |        |                |  |                                   |       |               |             |                |  |                    |             |                       |  |               |  |
|   |                             | <table border="1"> <thead> <tr> <th colspan="2">MUNICÍPIO DE MARACÁÍ</th> <th colspan="2">ESTADO DE SÃO PAULO</th> </tr> <tr> <th colspan="2">INFORMAÇÕES DO MUNICÍPIO</th> <th colspan="2">COMPLEMENTARES DA SEDE MUNICIPAL</th> </tr> </thead> <tbody> <tr> <td>População.....</td> <td>16.411</td> <td>População.....</td> <td></td> </tr> <tr> <td>Área em K<sup>2</sup> 1944-48...</td> <td>1.041</td> <td>Latitude.....</td> <td>22° 37' 00"</td> </tr> <tr> <td>Densidade.....</td> <td></td> <td>Longitude W.G.....</td> <td>50° 40' 30"</td> </tr> <tr> <td>Ponto culminante.....</td> <td></td> <td>Altitude.....</td> <td></td> </tr> </tbody> </table> |             | MUNICÍPIO DE MARACÁÍ |  | ESTADO DE SÃO PAULO |  | INFORMAÇÕES DO MUNICÍPIO |  | COMPLEMENTARES DA SEDE MUNICIPAL |  | População..... | 16.411 | População..... |  | Área em K <sup>2</sup> 1944-48... | 1.041 | Latitude..... | 22° 37' 00" | Densidade..... |  | Longitude W.G..... | 50° 40' 30" | Ponto culminante..... |  | Altitude..... |  |
| MUNICÍPIO DE MARACÁÍ  |                             | ESTADO DE SÃO PAULO  |             |                      |  |                     |  |                          |  |                                  |  |                |        |                |  |                                   |       |               |             |                |  |                    |             |                       |  |               |  |
| INFORMAÇÕES DO MUNICÍPIO  |                             | COMPLEMENTARES DA SEDE MUNICIPAL   |             |                      |  |                     |  |                          |  |                                  |  |                |        |                |  |                                   |       |               |             |                |  |                    |             |                       |  |               |  |
| População.....  | 16.411                      | População.....   |             |                      |  |                     |  |                          |  |                                  |  |                |        |                |  |                                   |       |               |             |                |  |                    |             |                       |  |               |  |
| Área em K <sup>2</sup> 1944-48...   | 1.041                       | Latitude.....  | 22° 37' 00" |                      |  |                     |  |                          |  |                                  |  |                |        |                |  |                                   |       |               |             |                |  |                    |             |                       |  |               |  |
| Densidade.....  |                             | Longitude W.G.....   | 50° 40' 30" |                      |  |                     |  |                          |  |                                  |  |                |        |                |  |                                   |       |               |             |                |  |                    |             |                       |  |               |  |
| Ponto culminante.....   |                             | Altitude.....  |             |                      |  |                     |  |                          |  |                                  |  |                |        |                |  |                                   |       |               |             |                |  |                    |             |                       |  |               |  |
| ORGANIZADO E EXECUTADO EM OUTUBRO DE 1948 PELO<br>INSTITUTO CARTOGRÁFICO CANABRAVA BARREIROS<br>RUA SENADOR DANTAS, 15-6º ANDAR-TEL. 42-6263-RIO DE JANEIRO |                             |  |             |                      |  |                     |  |                          |  |                                  |  |                |        |                |  |                                   |       |               |             |                |  |                    |             |                       |  |               |  |



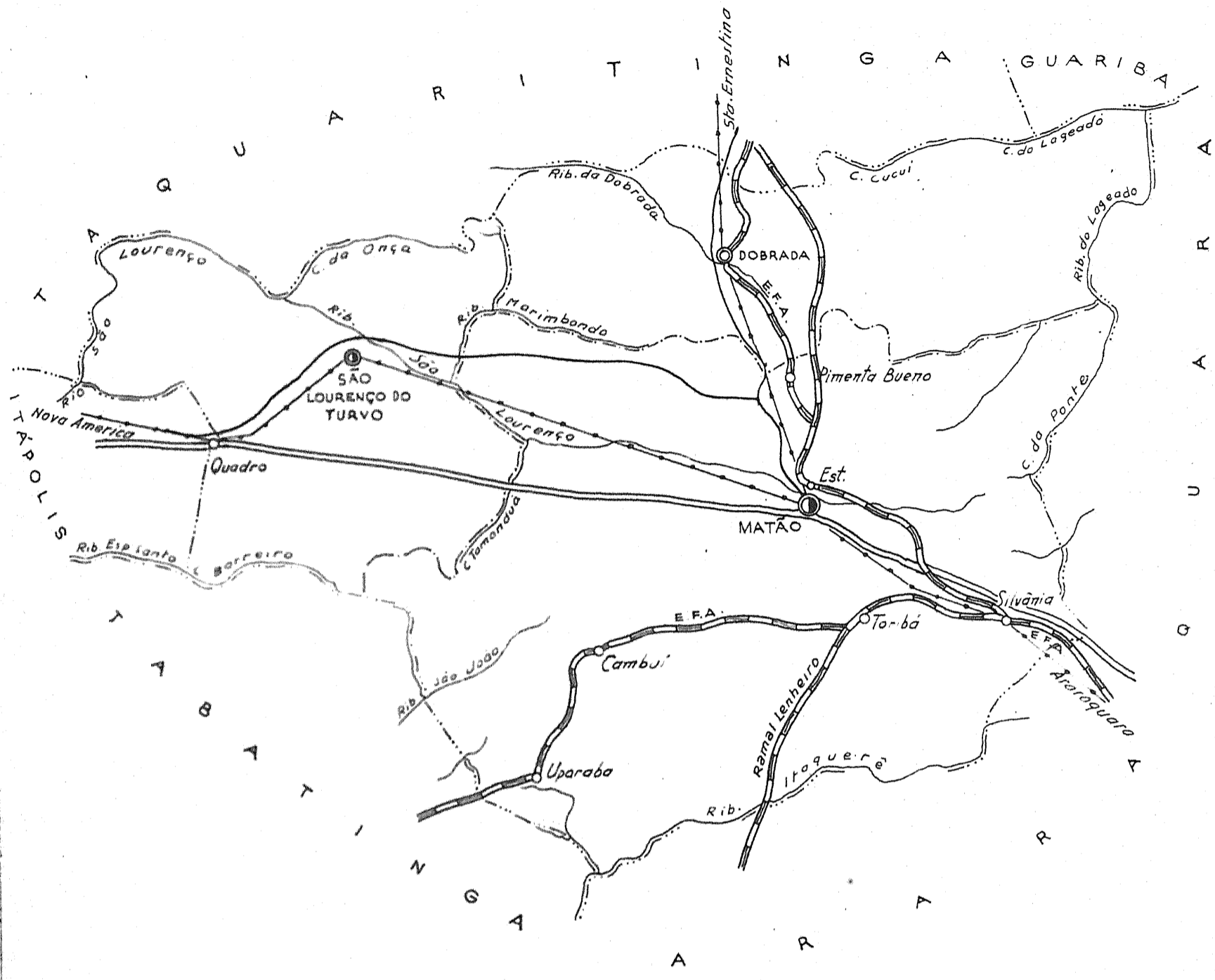


| CONVENÇÕES                      |  | CARTOGRAMA DOS TRANSPORTES E COMUNICAÇÕES  |             |                          |  |                                  |  |           |        |           |  |                        |       |             |             |           |  |                |             |                  |  |          |  |
|---------------------------------|--|--|-------------|--------------------------|--|----------------------------------|--|-----------|--------|-----------|--|------------------------|-------|-------------|-------------|-----------|--|----------------|-------------|------------------|--|----------|--|
| CIDADE (Circulo com ponto)      | VILA (Circulo sem ponto)                   | MUNICÍPIO DE MARÍLIA   |             |                          |  |                                  |  |           |        |           |  |                        |       |             |             |           |  |                |             |                  |  |          |  |
| Com agência postal              | Com agência postal-telegráfica             | ESTADO DE SÃO PAULO  |             |                          |  |                                  |  |           |        |           |  |                        |       |             |             |           |  |                |             |                  |  |          |  |
| Com serviço rádio-telegráfico   | Com serviço rádio-telegráfico de ferrovias | <table border="1"> <tr> <th colspan="2">INFORMAÇÕES DO MUNICÍPIO</th> <th colspan="2">COMPLEMENTARES DA SEDE MUNICIPAL</th> </tr> <tr> <td>População</td> <td>81.982</td> <td>População</td> <td></td> </tr> <tr> <td>Área em K<sup>2</sup></td> <td>1.335</td> <td>Latitude S.</td> <td>22° 13' 10"</td> </tr> <tr> <td>Densidade</td> <td></td> <td>Longitude W.G.</td> <td>49° 56' 45"</td> </tr> <tr> <td>Ponto culminante</td> <td></td> <td>Altitude</td> <td></td> </tr> </table> |             | INFORMAÇÕES DO MUNICÍPIO |  | COMPLEMENTARES DA SEDE MUNICIPAL |  | População | 81.982 | População |  | Área em K <sup>2</sup> | 1.335 | Latitude S. | 22° 13' 10" | Densidade |  | Longitude W.G. | 49° 56' 45" | Ponto culminante |  | Altitude |  |
| INFORMAÇÕES DO MUNICÍPIO        |  | COMPLEMENTARES DA SEDE MUNICIPAL   |             |                          |  |                                  |  |           |        |           |  |                        |       |             |             |           |  |                |             |                  |  |          |  |
| População                       | 81.982                                     | População  |             |                          |  |                                  |  |           |        |           |  |                        |       |             |             |           |  |                |             |                  |  |          |  |
| Área em K <sup>2</sup>          | 1.335                                      | Latitude S.  | 22° 13' 10" |                          |  |                                  |  |           |        |           |  |                        |       |             |             |           |  |                |             |                  |  |          |  |
| Densidade                       |  | Longitude W.G.   | 49° 56' 45" |                          |  |                                  |  |           |        |           |  |                        |       |             |             |           |  |                |             |                  |  |          |  |
| Ponto culminante                |  | Altitude   |             |                          |  |                                  |  |           |        |           |  |                        |       |             |             |           |  |                |             |                  |  |          |  |
| Réde telegráfica                | Réde telefônica                            |  |             |                          |  |                                  |  |           |        |           |  |                        |       |             |             |           |  |                |             |                  |  |          |  |
| Ferrovias                       | Rodovias                                   |  |             |                          |  |                                  |  |           |        |           |  |                        |       |             |             |           |  |                |             |                  |  |          |  |
| Bitola larga                    | Bitola estreita                            |  |             |                          |  |                                  |  |           |        |           |  |                        |       |             |             |           |  |                |             |                  |  |          |  |
| corrente                        | estrita                                    |  |             |                          |  |                                  |  |           |        |           |  |                        |       |             |             |           |  |                |             |                  |  |          |  |
| Federal                         | Estadual                                   |  |             |                          |  |                                  |  |           |        |           |  |                        |       |             |             |           |  |                |             |                  |  |          |  |
| Municipal                       |  |  |             |                          |  |                                  |  |           |        |           |  |                        |       |             |             |           |  |                |             |                  |  |          |  |
| Rio e trecho navegavel          | Pôrto para grandes embarcações             |  |             |                          |  |                                  |  |           |        |           |  |                        |       |             |             |           |  |                |             |                  |  |          |  |
| Pôrto para pequenas embarcações | Oceano, lago, lagoa e acude                |  |             |                          |  |                                  |  |           |        |           |  |                        |       |             |             |           |  |                |             |                  |  |          |  |
| Aeroporto                       | Campos de pouso                            |  |             |                          |  |                                  |  |           |        |           |  |                        |       |             |             |           |  |                |             |                  |  |          |  |
| Linha aérea regular             | Correio Aéreo Nacional                     |  |             |                          |  |                                  |  |           |        |           |  |                        |       |             |             |           |  |                |             |                  |  |          |  |
| Limites                         |  |  |             |                          |  |                                  |  |           |        |           |  |                        |       |             |             |           |  |                |             |                  |  |          |  |
| Internacional                   | Intermunicipal                             |  |             |                          |  |                                  |  |           |        |           |  |                        |       |             |             |           |  |                |             |                  |  |          |  |
| Interestadual                   | Intradistrital                             |  |             |                          |  |                                  |  |           |        |           |  |                        |       |             |             |           |  |                |             |                  |  |          |  |
| Estrada carroçavel              |  |  |             |                          |  |                                  |  |           |        |           |  |                        |       |             |             |           |  |                |             |                  |  |          |  |

ORGANIZADO E EXECUTADO EM OUTUBRO DE 1948 PELO INSTITUTO CARTOGRAFICO CANABRAVA BARREIROS RUA SENADOR DANTAS, 15-6º ANDAR-TEL. 42-6263-RIO DE JANEIRO



|  |  |  |             |
|--|--|--|-------------|
| <b>CONVENÇÕES</b>  |  | <b>CARTOGRAMA DOS TRANSPORTES E COMUNICAÇÕES</b> |             |
| CIDADE   | VILA                                     | ESC. GRÁFICA<br>1:10.000                         |             |
| Com agência postal   | Com agência postal-telegráfico           | <b>INFORMAÇÕES COMPLEMENTARES</b>                |             |
| " serviço rádio-telegráfico  | " serviço rádio-telegráfico de Ferrovias | <b>DO MUNICÍPIO</b>                              |             |
| Réde telegráfica   | Réde telefônica                          | População.....                                   | 31.877      |
| Ferrovias  | Rodovias                                 | Área em K <sup>2</sup> 1944-48...                | 902         |
| Bitola larga   | Federal                                  | Densidade.....                                   |             |
| " corrente   | Estadual                                 | Ponto culminante.....                            |             |
| " estreita   | Municipal                                | <b>DA SEDE MUNICIPAL</b>                         |             |
| Rio e trecho navegável   | Porto para grandes embarcações           | População.....                                   |             |
| " " pequenas embarcações   | Oceano, lago, lagoa e acude              | Latitude... S.....                               | 22° 09' 15" |
| Aeroporto  | Linha aérea regular                      | Longitude W.G.....                               | 51° 10' 15" |
| Campo de pouso   | Carreio Aéreo Nacional                   | Altitude.....                                    |             |
| <b>Limites</b>   |  |  |             |
| Internacional  | Intermunicipal                           |  |             |
| Interestadual  | Interdistrital                           |  |             |
| Estrada carroçável   |  |  |             |
| ORGANIZADO E EXECUTADO EM OUTUBRO DE 1948 PELO<br><b>INSTITUTO CARTOGRÁFICO CANABRAVA BARREIROS</b><br>RUA SENADOR DANTAS, 15-6º ANDAR-TEL. 42-6263-RIO DE JANEIRO |  |  |             |




### CONVENÇÕES

|  |           |                        |           |         |   |         |   |
|--|-----------|------------------------|-----------|---------|---|---------|---|
| CIDADE                                   | ●         | VILA                   | ○         | Povoado | ○ | Estação | ● |
| Com agência postal                       | ⊙         |                        |           |         |   |         |   |
| " agência postal-telegráfica             | ⊙         |                        |           |         |   |         |   |
| " serviço rádio-telegráfico              | ⊙         |                        |           |         |   |         |   |
| " serviço rádio-telegráfico de Ferrovias | ⊙         |                        |           |         |   |         |   |
| Rêde telegráfica                         | —+—+—+—+— |                        |           |         |   |         |   |
| Rêde telefônica                          | —•—•—•—•— |                        |           |         |   |         |   |
| Ferrovias                                |           | Rodovias               |           |         |   |         |   |
| Bitola larga                             | —+—+—+—+— | Federal                | —+—+—+—+— |         |   |         |   |
| " corrente                               | —+—+—+—+— | Estadual               | —+—+—+—+— |         |   |         |   |
| " estreita                               | —+—+—+—+— | Municipal              | —+—+—+—+— |         |   |         |   |
| Rio e trecho navegável                   | —+—+—+—+— |                        |           |         |   |         |   |
| Porto para grandes embarcações           | —+—+—+—+— |                        |           |         |   |         |   |
| " pequenas embarcações                   | —+—+—+—+— |                        |           |         |   |         |   |
| Oceano, lago, lagoa e acude              | —+—+—+—+— |                        |           |         |   |         |   |
| Aeroporto                                | —+—+—+—+— | Linha aérea regular    | —+—+—+—+— |         |   |         |   |
| Campo de pouso                           | —+—+—+—+— | Correio Céreo Nacional | —+—+—+—+— |         |   |         |   |
| Limites                                  |           |                        |           |         |   |         |   |
| Internacional                            | —+—+—+—+— | Intermunicipal         | —+—+—+—+— |         |   |         |   |
| Interestadual                            | —+—+—+—+— | Interdistrital         | —+—+—+—+— |         |   |         |   |
| Estrada carroçável                       | —+—+—+—+— |                        |           |         |   |         |   |

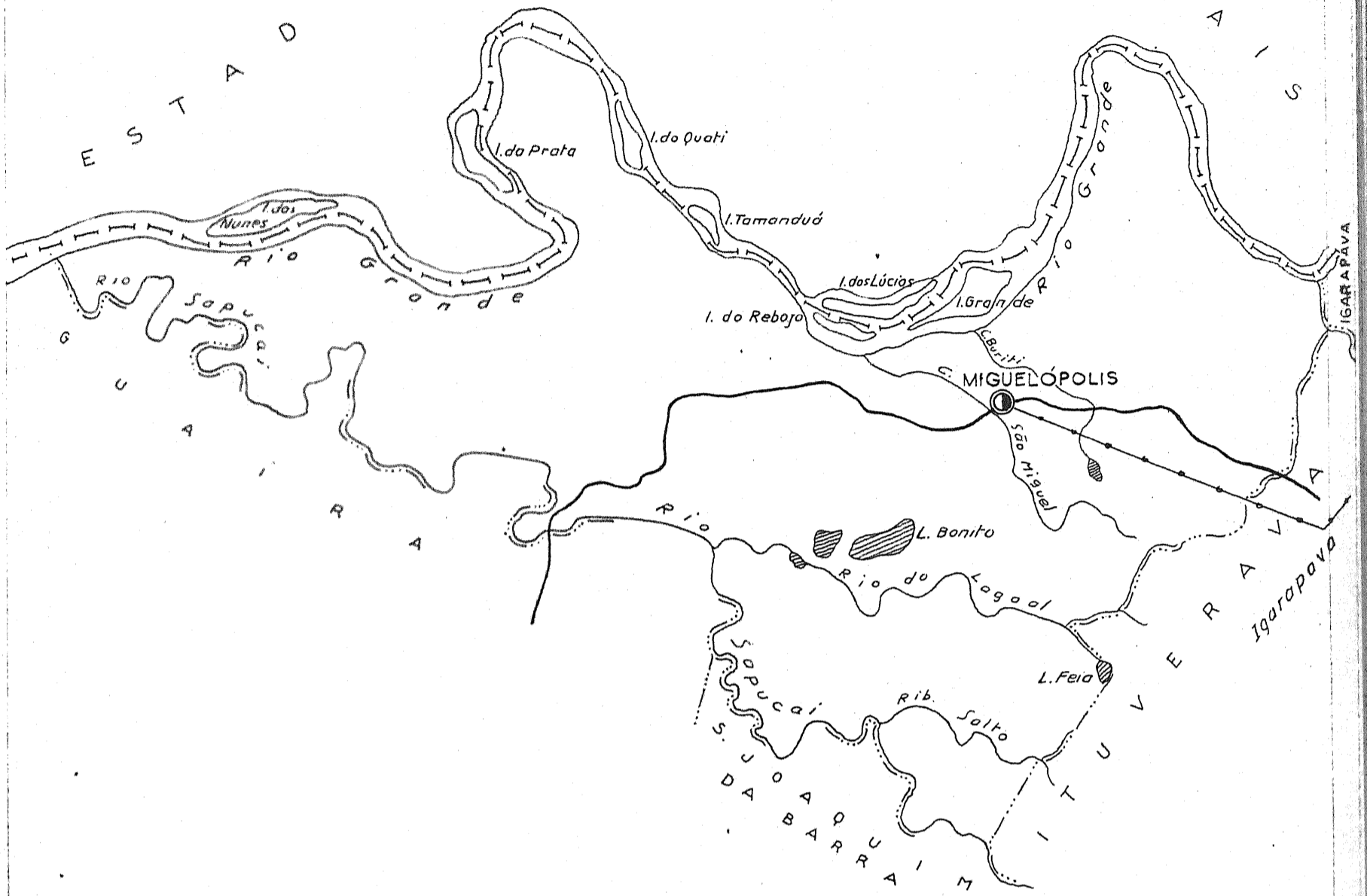
### CARTOGRAMA DOS TRANSPORTES E COMUNICAÇÕES

MUNICÍPIO DE MATÃO  
ESTADO DE SÃO PAULO



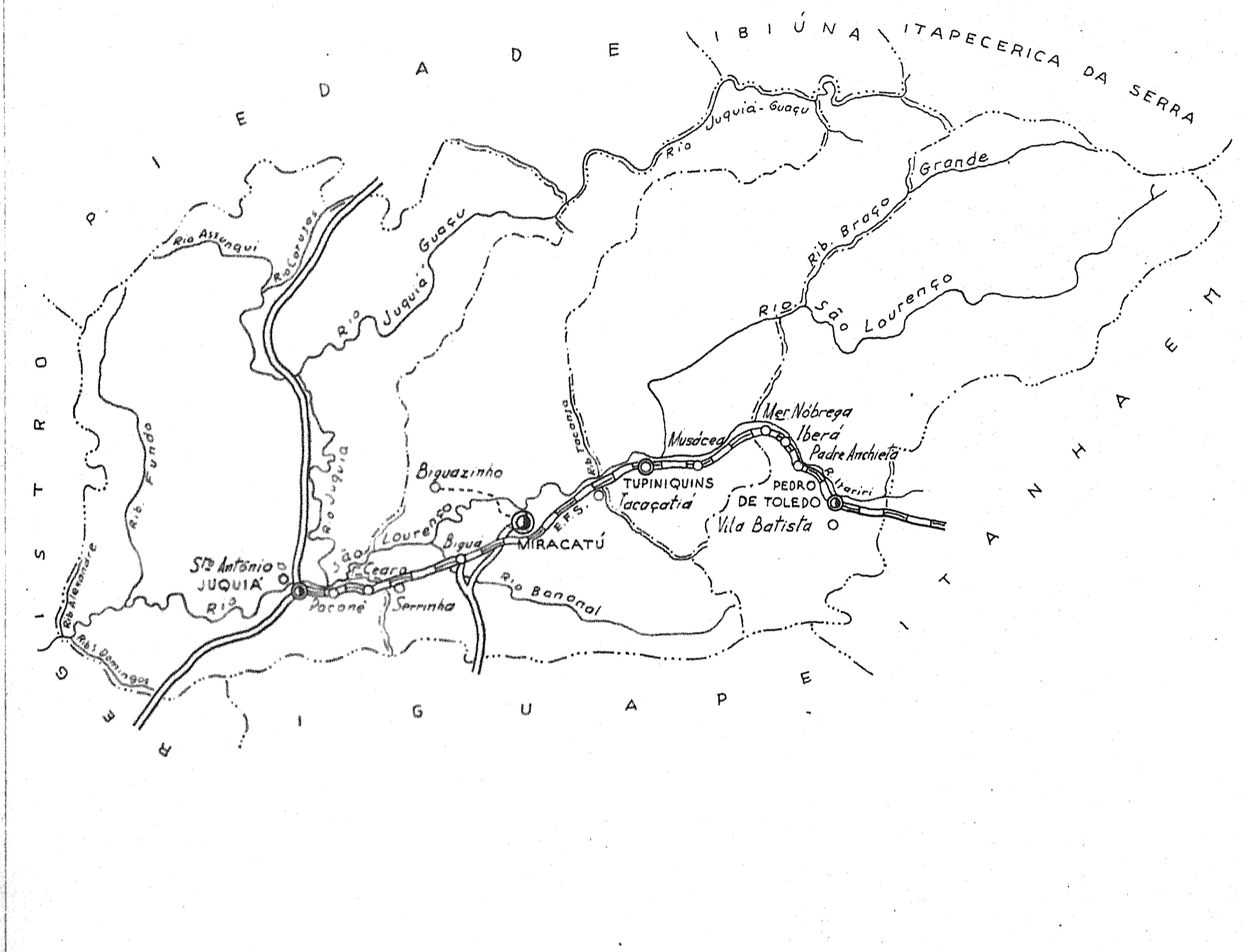
| INFORMAÇÕES DO MUNICÍPIO       |        | COMPLEMENTARES DA SEDE MUNICIPAL |             |
|--------------------------------|--------|----------------------------------|-------------|
| População                      | 25.551 | População                        |             |
| Área em K <sup>2</sup> 1944-48 | 661    | Latitude S                       | 21° 36' 00" |
| Densidade                      |        | Longitude W.G.                   | 48° 22' 00" |
| Ponto culminante               |        | Altitude                         |             |

ORGANIZADO E EXECUTADO EM OUTUBRO DE 1948 PELO  
INSTITUTO CARTOGRÁFICO CANABRAVA BARREIROS  
RUA SENADOR DANTAS, 15-6º ANDAR-TEL. 43-6263-RIO DE JANEIRO

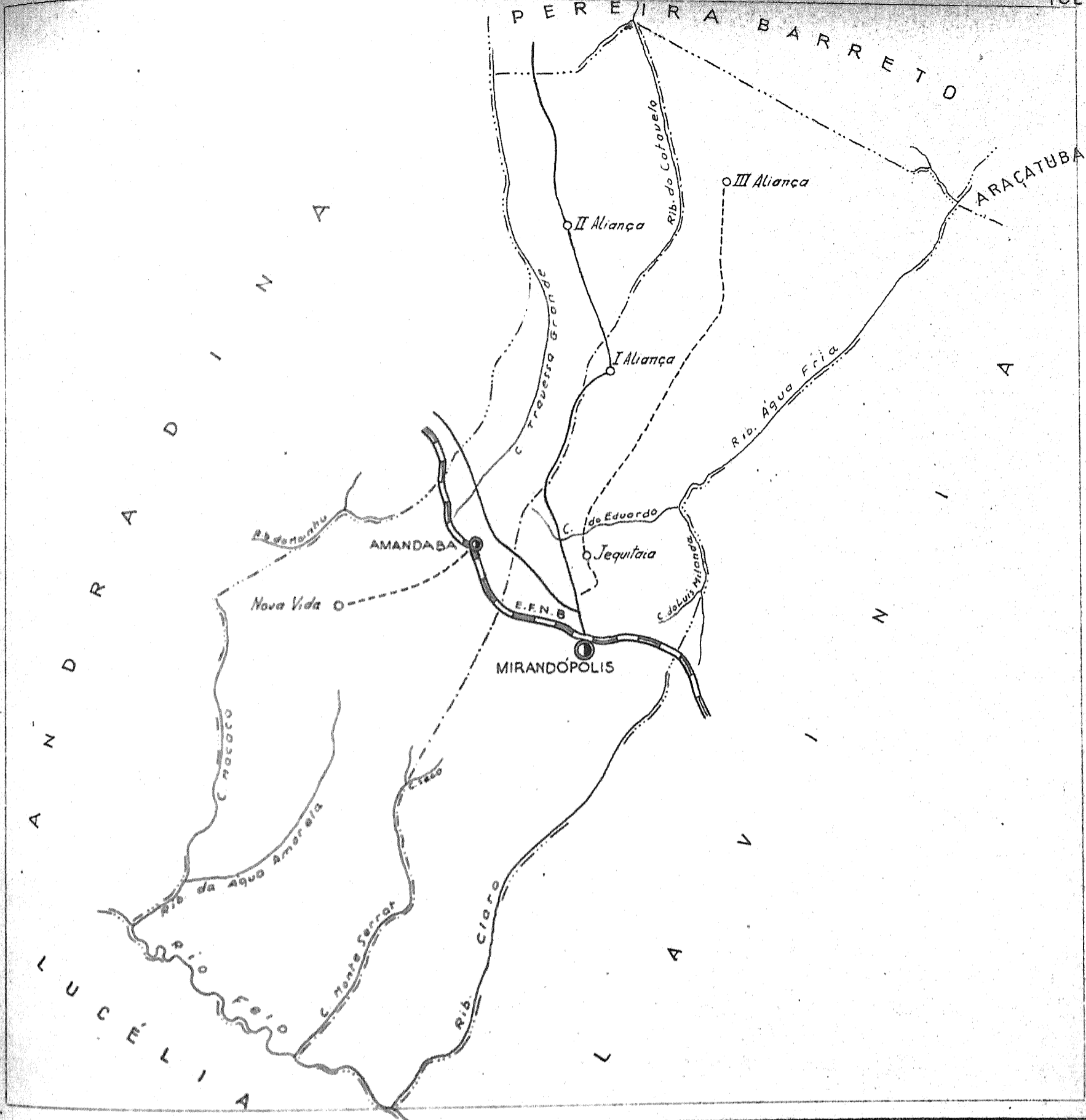


| <b>CONVENÇÕES</b>   |                                     | <b>CARTOGRAMA DOS TRANSPORTES E COMUNICAÇÕES</b> |                                   |
|---|-------------------------------------|--|-----------------------------------|
| CIDADE  | VILA                                | Povoado  | ESTADO DE SÃO PAULO               |
| Com agência postal.....   | " agência postal-telegráfica.....   | " serviço rádio-telegráfico.....                 | ESC. GRÁFICA<br>1K                |
| " serviço rádio-telegráfico de ferrovias.....   | Rêde telegráfica.....               | Rêde telefônica.....                             | <b>INFORMAÇÕES COMPLEMENTARES</b> |
| Ferrovias   | Rodovias                            | População..... 10.303                            | DA SEDE MUNICIPAL                 |
| Bitola larga.....   | Federal.....                        | Área em K <sup>2</sup> 1944-48... 810            | População.....                    |
| " corrente.....   | Estadual.....                       | Densidade.....                                   | Latitude... S..... 20° 10' 00"    |
| " estreita.....   | Municipal.....                      | Ponto culminante.....                            | Longitude W.G..... 48° 02' 15"    |
| Rio e trecho navegável.....   | Porto para grandes embarcações..... | Altitude.....                                    |                                   |
| " " pequenas embarcações.....   | Oceano, lago, lagoa e acude.....    |  |                                   |
| Aeroporto.....  | Linha aérea regular...              |  |                                   |
| Campo de pouso.....   | Correio Aéreo Nacional...           |  |                                   |
| <b>Limites</b>  |                                     |  |                                   |
| Internacional.....  | Intermunicipal.....                 |  |                                   |
| Interestadual...  | Interdistrital.....                 |  |                                   |
| Estrada carroçável.....   |                                     |  |                                   |
| ORGANIZADO E EXECUTADO EM OUTUBRO DE 1948 PELO<br>INSTITUTO CARTOGRÁFICO CANABRAVA BARREIROS<br>RUA SENADOR DANTAS, 15-6º ANDAR-TEL. 42-6263-RIO DE JANEIRO |                                     |  |                                   |





|  |  |  |  |
|--|--|--|--|
| <h3>CONVENÇÕES</h3> <p>CIDADE  VILA  Povoado  Estação </p> <p>Com agência postal.....   </p> <p>" agência postal-telegráfica.....   </p> <p>" serviço rádio-telegráfico.....   </p> <p>" serviço rádio-telegráfico de Ferrovias.....   </p> <p>Rêde telegráfica..... </p> <p>Rêde telefônica..... </p> <p>Ferrovias..... Rodovias</p> <p>Bitola larga.....  Federal..... </p> <p>" corrente.....  Estadual..... </p> <p>" estreita.....  Municipal..... </p> <p>Rio e trecho navegavel..... </p> <p>Porto para grandes embarcações..... </p> <p>" pequenas embarcações..... </p> <p>Oceano, lago, lagoa e acude..... </p> <p>Aeroporto.....  Linha aérea regular... </p> <p>Campo de pouso.....  Correio Aéreo Nacional... </p> <p>Limites</p> <p>Internacional.....  Intermunicipal..... </p> <p>Interestadual.....  Interdistrital..... </p> <p>Estrada carroçavel..... </p> |  | <h3>CARTOGRAMA DOS TRANSPORTES E COMUNICAÇÕES</h3> <p>MUNICÍPIO DE MIRACATÚ</p> <p>ESTADO DE SÃO PAULO</p> <p>ESC. GRÁFICA</p> <p>1K</p>         |  |
| <h3>INFORMAÇÕES COMPLEMENTARES DO MUNICÍPIO</h3> <p>População..... 23.651</p> <p>Área em K<sup>2</sup> 1944-48... 2.446</p> <p>Densidade.....</p> <p>Ponto culminante.....</p>   |  | <h3>DA SEDE MUNICIPAL</h3> <p>População.....</p> <p>Latitude...S..... 24° 16' 50"</p> <p>Longitude W.G..... 47° 27' 39"</p> <p>Altitude.....</p> |  |
| <p>ORGANIZADO E EXECUTADO EM OUTUBRO DE 1948 PELO INSTITUTO CARTOGRAFICO CANABRAVA BARREIROS RUA SENADOR CANTAS, 15-6º ANDAR-TEL. 42-6263-RIO DE JANEIRO</p>   |  |  |  |




### CONVENÇÕES

|                                |                            |                             |  |
|--------------------------------|----------------------------|-----------------------------|--|
| CIDADE                         | VILA                       | Povoado                     | Estação                                |
| Com agência postal             | agência postal-telegráfica | serviço rádio-telegráfico   | serviço rádio-telegráfico de Ferrovias |
| Rede telegráfica               | Rede telefônica            | Ferrovias                   | Rodovias                               |
| Bifola larga                   | corrente                   | estreita                    | Rio e trecho navegavel                 |
| Porto para grandes embarcações | pequenas embarcações       | Oceano, lago, lagoa e açude | Aeroporto                              |
| Campo de pouso                 | Linha aérea regular        | Correio Aéreo Nacional      | Limites                                |
| Internacional                  | Intermunicipal             | Interestadual               | Interdistrital                         |
| Estrada carroçavel             |                            |                             |  |

### CARTOGRAMA DOS TRANSPORTES E COMUNICAÇÕES

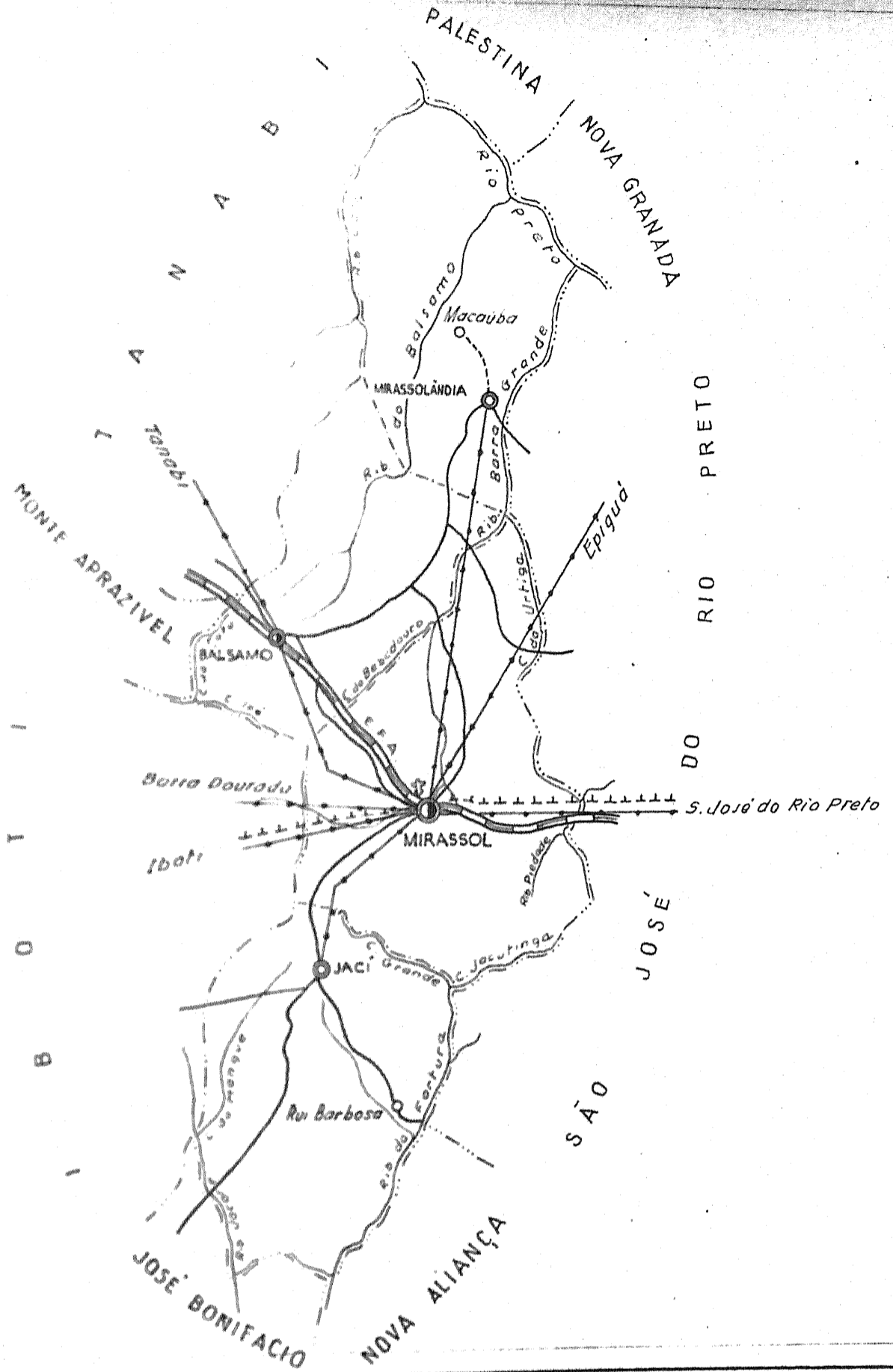
MUNICÍPIO DE MIRANDÓPOLIS  
ESTADO DE SÃO PAULO



### INFORMAÇÕES COMPLEMENTARES DO MUNICÍPIO

|                     |        |                |             |
|---------------------|--------|----------------|-------------|
| População           | 23.711 | População      |             |
| Área em Km² 1944-48 | 986    | Latitude S     | 21° 07' 25" |
| Densidade           |        | Longitude W.G. | 51° 05' 05" |
| Ponto culminante    |        | Altitude       |             |

ORGANIZADO E EXECUTADO EM OUTUBRO DE 1948 PELO  
INSTITUTO CARTOGRÁFICO CANABRAVA BARREIROS  
RUA SENADOR DANTAS, 15-6º ANDAR - TEL. 42-6263 - RIO DE JANEIRO

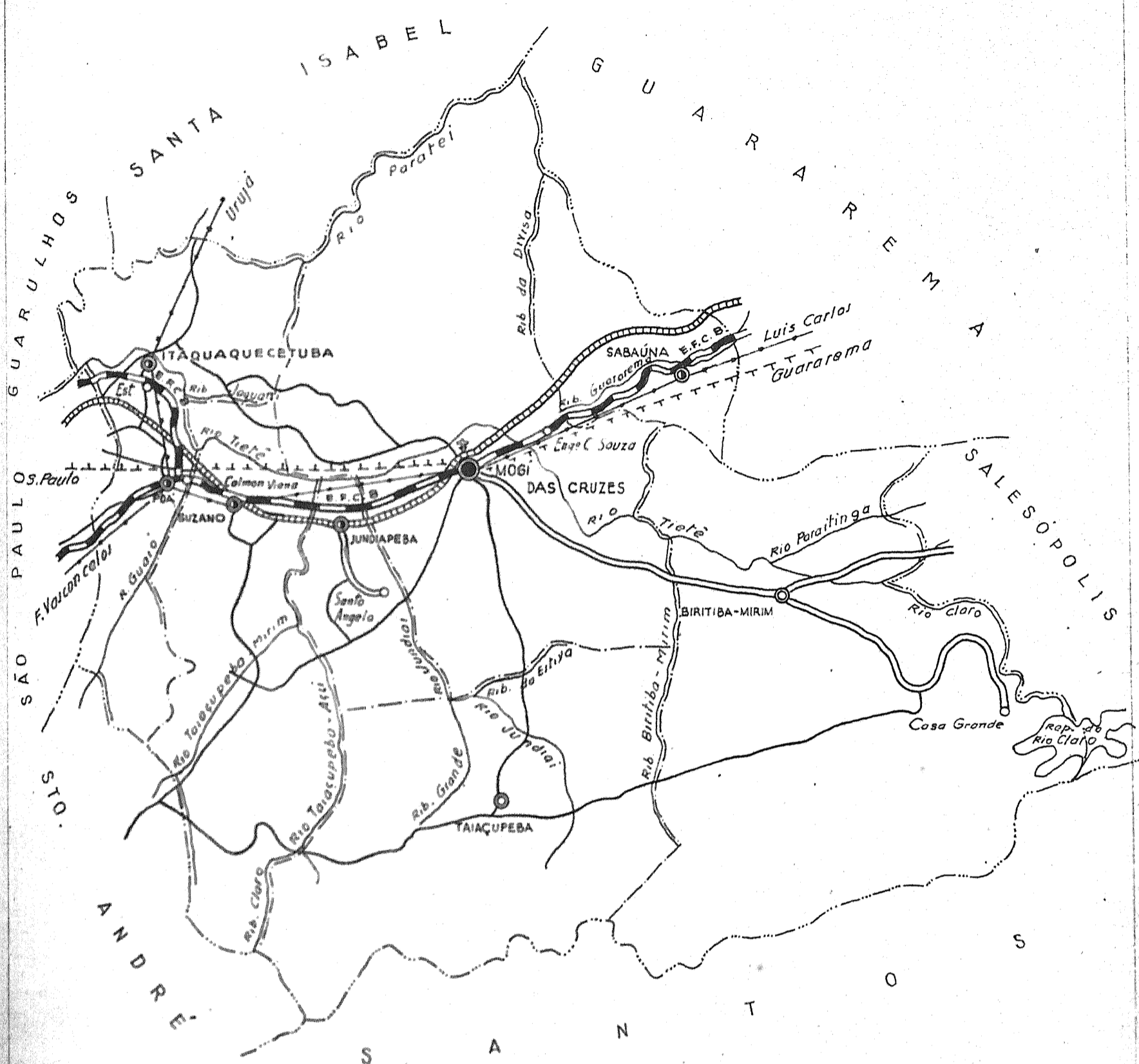


| CONVENÇÕES                          |                             | CARTOGRAMA DOS TRANSPORTES E COMUNICAÇÕES   |             |
|-------------------------------------|-----------------------------|---|-------------|
| CIDADE ○                            | VILA ●                      | POUCADO ○                                   | ESTAÇÃO ●   |
| Com agência postal.....             | ●                           | Com agência postal-telegráfica.....         | ●           |
| agência postal-telegráfica.....     | ●                           | serviço rádio-telegráfico.....              | ●           |
| serviço rádio-telegráfico.....      | ●                           | serviço rádio-telegráfico de Ferrovias..... | ●           |
| Rede telegráfica.....               | — — — — —                   | Rede telefônica.....                        | — — — — —   |
| Ferrovias                           | Rodovias                    | População.....                              | 28.228      |
| Bitola larga.....                   | Federal.....                | Área em K <sup>2</sup> 1944-48..            | 628         |
| corrente.....                       | Estadual.....               | Densidade.....                              |             |
| estreita.....                       | Municipal.....              | Ponto culminante.....                       |             |
| Rio e trecho navegavel.....         |                             | População.....                              | 1           |
| Porto para grandes embarcações..... |                             | Latitude..... S.....                        | 20° 47' 00" |
| pequenas embarcações.....           |                             | Longitude W.G.....                          | 49° 30' 30" |
| Oceano, lago, lagoa e açude.....    |                             | Altitude.....                               | 1           |
| Aeroporto.....                      | Linha aérea regular.....    |   |             |
| Campos de pouso.....                | Correio Aéreo Nacional..... |   |             |
| Limites                             |                             |   |             |
| Internacional.....                  | Intermunicipal.....         |   |             |
| Interestadual.....                  | Interdistrital.....         |   |             |
| Estrada carroçavel.....             |                             |   |             |

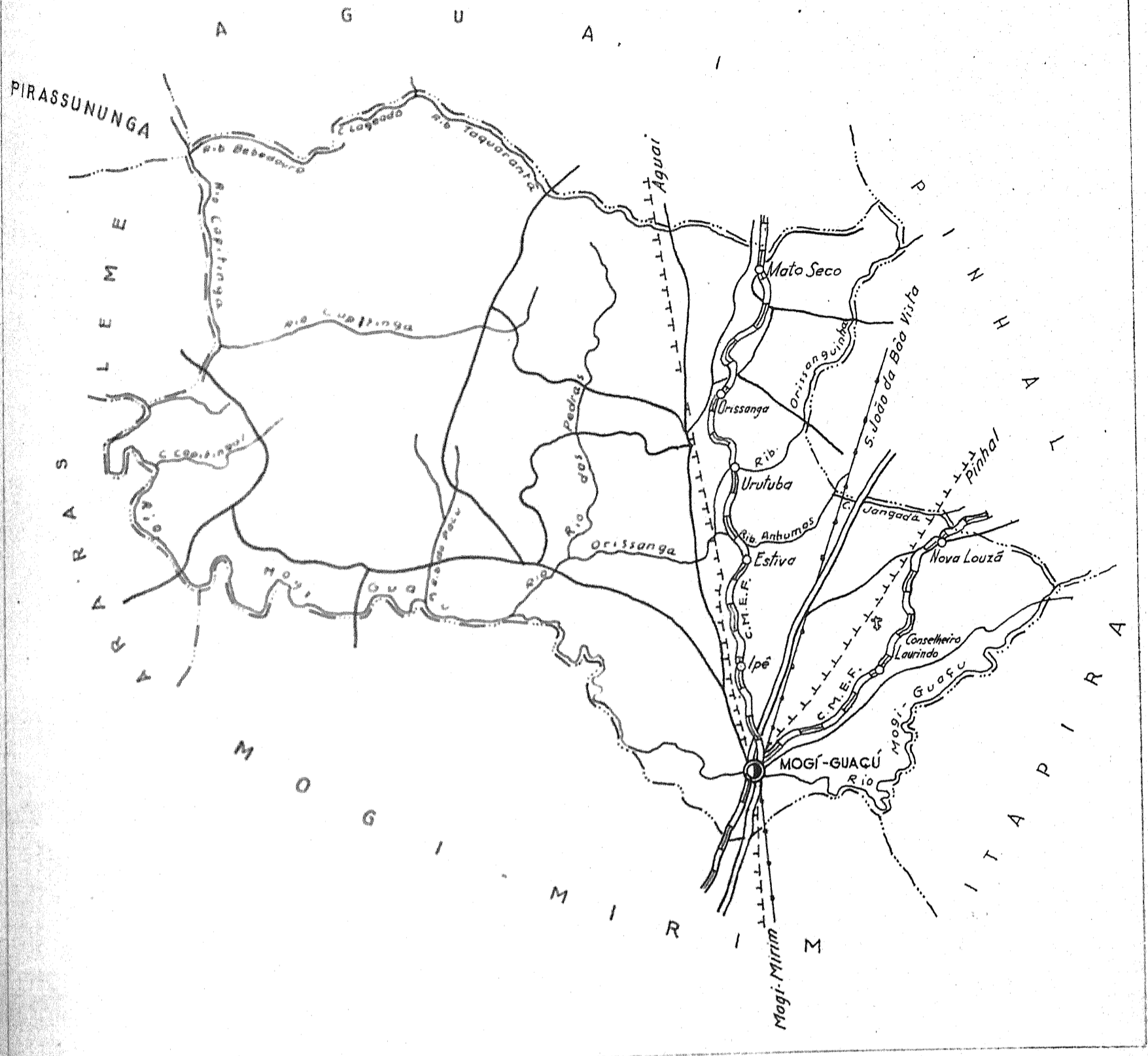
ORGANIZADO E EXECUTADO EM OUTUBRO DE 1948 PELO  
**INSTITUTO CARTOGRAFICO CANABRAVA BARREIROS**  
 PELA SENADOR DANTAS, 15-6º ANDAR-TEL. 42-6263-RIO DE JANEIRO







| CONVENÇÕES   |                             | CARTOGRAMA DOS TRANSPORTES E COMUNICAÇÕES                         |             |
|--|-----------------------------|---|-------------|
| CIDADE   | VILA                        | Povoado   | Estação     |
| Com agência postal.....  |                             |   |             |
| • agência postal-telegráfica.....  |                             |   |             |
| • serviço rádio-telegráfico.....   |                             |   |             |
| • serviço rádio-telegráfico de Ferrovias.....  |                             |   |             |
| Rede telegráfica.....  |                             |   |             |
| Rede telefônica.....   |                             |   |             |
| Ferrovias  | Rodovias                    |   |             |
| Bitola larga.....  | Federal.....                |   |             |
| • corrente.....  | Estadual.....               |   |             |
| • estreita.....  | Municipal.....              |   |             |
| Rio e trecho navegável.....  |                             |   |             |
| Porto para grandes embarcações.....  |                             |   |             |
| • pequenas embarcações.....  |                             |   |             |
| Oceano, lago, lagoa e açude.....   |                             |   |             |
| Aeroporto.....   | Linha aérea regular.....    |   |             |
| Campo de pouso.....  | Correio Aéreo Nacional..... |   |             |
| Limites  |                             |   |             |
| Internacional.....   | Intermunicipal.....         |   |             |
| Interestadual.....   | Interdistrital.....         |   |             |
| Estado carroçável.....   |                             |   |             |
|  |                             | <b>MUNICÍPIO DE MOGI DAS CRUZES</b><br><b>ESTADO DE SÃO PAULO</b> |             |
|  |                             | <b>INFORMAÇÕES COMPLEMENTARES DA SEDE MUNICIPAL DO MUNICÍPIO</b>  |             |
| População.....   | 60.988                      | População.....  | .....       |
| Área em K <sup>2</sup> 1944-48...  | 1.347                       | Latitude..... S.....  | 23° 31' 24" |
| Densidade.....   |                             | Longitude W.G.....  | 46° 11' 42" |
| Ponto culminante.....  |                             | Altitude.....   |             |
|  |                             | ESC. GRÁFICA<br>  |             |
| ORGANIZADO E EXECUTADO EM OUTUBRO DE 1948 PELO<br>INSTITUTO CARTOGRÁFICO CANABRAVA BARREIROS<br>RUA SENADOR DANTAS, 15-GRANDAP-TEL. 42-6263-RIO DE JANEIRO |                             |   |             |



### CONVENÇÕES

|                      |                             |                           |  |                        |                                |
|----------------------|-----------------------------|---------------------------|--|------------------------|--------------------------------|
| CIDADE               | VILA                        | Povoado e Estação         | CIDADE                                 | VILA                   | Povoado                        |
| Com agência postal   | agência postal-telegráfica  | serviço rádio-telegráfico | serviço rádio-telegráfico de Ferrovias | Rede telegráfica       | Rede telefônica                |
| Ferrovias            | Bitola larga                | corrente                  | estrita                                | Rio e trecho navegável | Porto para grandes embarcações |
| pequenas embarcações | Oceano, lago, lagoa e acude | Aeroporto                 | Campo de pouso                         | Limites                | Limites                        |
| Internacional        | Intermunicipal              | Interdistrital            | Entrada carroçável                     |                        |                                |

### CARTOGRAMA DOS TRANSPORTES E COMUNICAÇÕES

MUNICÍPIO DE MOGI-GUAÇU  
ESTADO DE SÃO PAULO

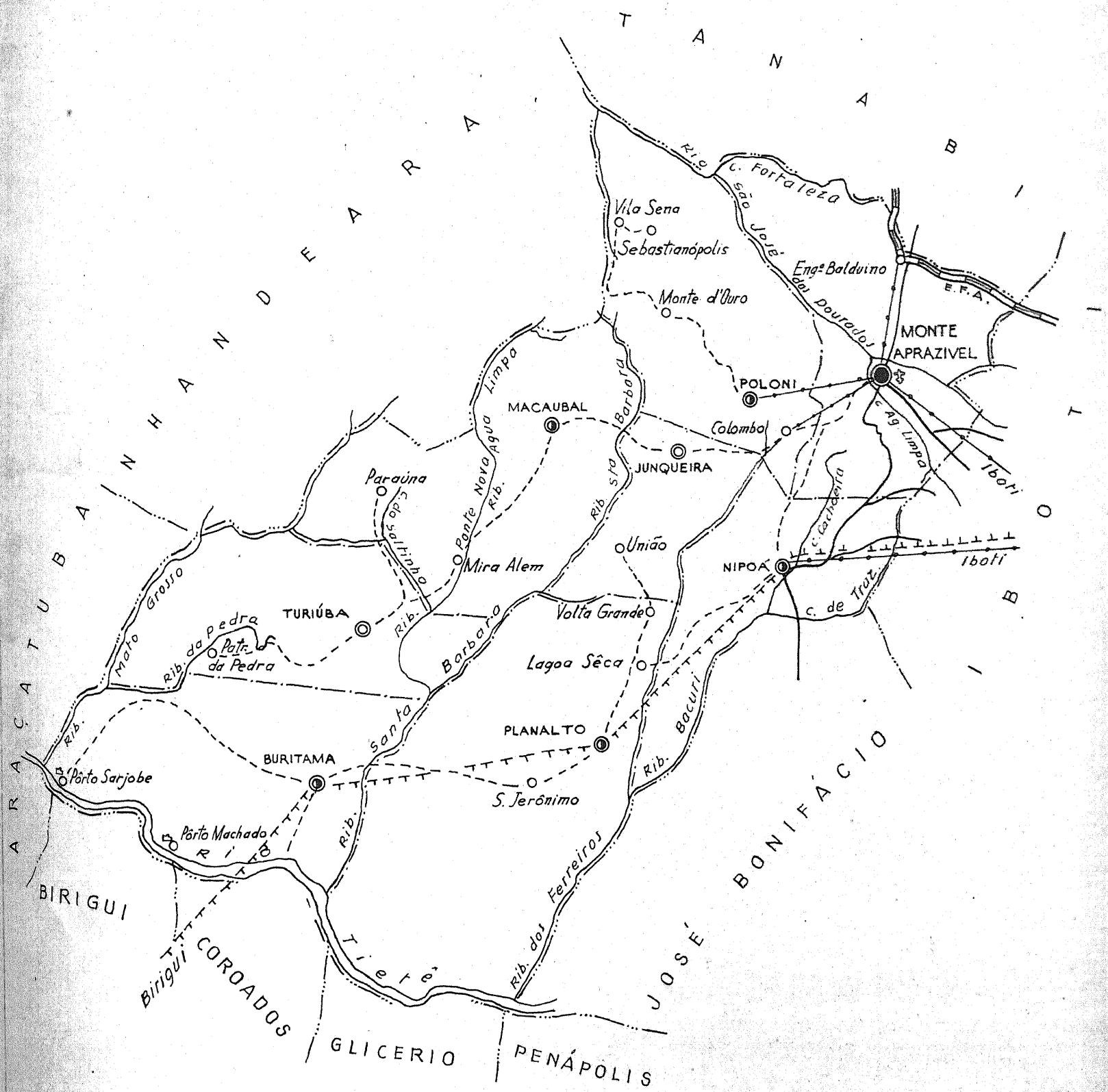


| INFORMAÇÕES DO MUNICÍPIO              | COMPLEMENTARES DA SEDE MUNICIPAL |
|---------------------------------------|----------------------------------|
| População..... 9.194                  | População.....                   |
| Área em K <sup>2</sup> 1944-48... 894 | Latitude..... S.... 22° 22' 18"  |
| Densidade.....                        | Longitude W.G.... 46° 57' 07"    |
| Ponto culminante.....                 | Altitude.....                    |

ORGANIZADO E EXECUTADO EM OUTUBRO DE 1948 PELO  
**INSTITUTO CARTOGRÁFICO CANABRAVA BARREIROS**  
 RUA SENADOR DANTAS, 15-6º ANDAR-TEL. 42-5263-RIO DE JANEIRO








### CONVENÇÕES

|   |      |                     |         |
|---|------|---------------------|---------|
| CIDADE  | VILA | Povoado             | Estação |
| Com agência postal.....                       |      |                     |         |
| " agência postal-telegráfica.....             |      |                     |         |
| " serviço rádio-telegráfico.....              |      |                     |         |
| " serviço rádio-telegráfico de Ferrovias..... |      |                     |         |
| Rede telegráfica.....                         |      |                     |         |
| Rede telefônica.....                          |      |                     |         |
| Ferrovias                                     |      |                     |         |
| Bitola larga.....                             |      |                     |         |
| " corrente.....                               |      |                     |         |
| " estreita.....                               |      |                     |         |
| Rio e trecho navegável.....                   |      |                     |         |
| Porto para grandes embarcações.....           |      |                     |         |
| " pequenas embarcações.....                   |      |                     |         |
| Oceano, lago, lagoa e açude.....              |      |                     |         |
| Aeroporto.....                                |      |                     |         |
| Campo de pouso.....                           |      |                     |         |
| <b>Limites</b>                                |      |                     |         |
| Internacional.....                            |      | Intermunicipal..... |         |
| Interestadual.....                            |      | Interdistrital..... |         |
| Estrada carroçavel.....                       |      |                     |         |

## CARTOGRAMA DOS TRANSPORTES E COMUNICAÇÕES

### MUNICÍPIO DE MONTE APRAZIVEL

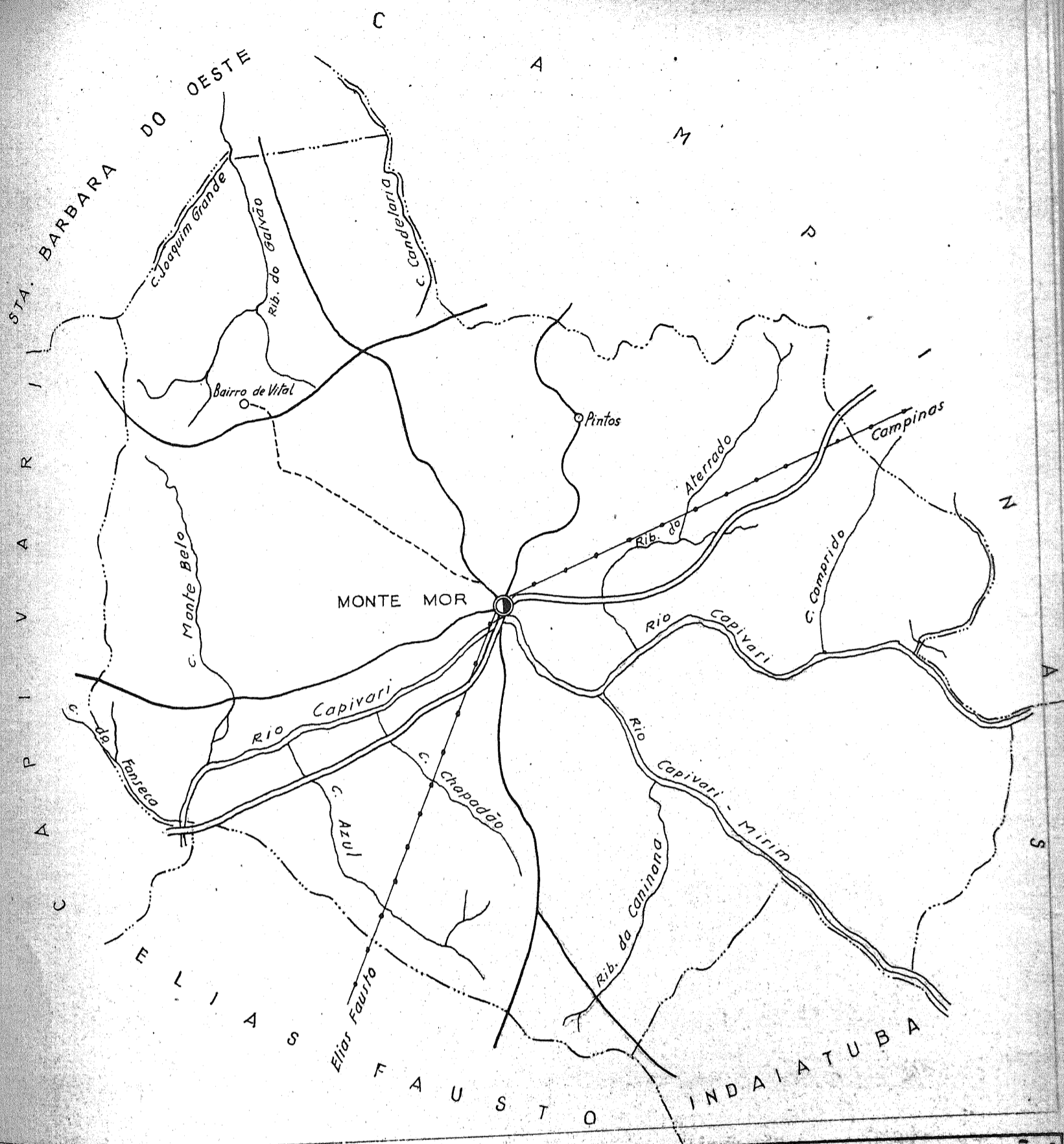
### ESTADO DE SÃO PAULO



| INFORMAÇÕES DO MUNICÍPIO             |        | COMPLEMENTARES DA SEDE MUNICIPAL |             |
|--------------------------------------|--------|----------------------------------|-------------|
| População.....                       | 48.733 | População.....                   | .....       |
| Área em Km <sup>2</sup> 1944-48..... | 2.450  | Latitude.....                    | 20° 46' 16" |
| Densidade.....                       | .....  | Longitude W.G.....               | 49° 42' 45" |
| Ponto culminante.....                | .....  | Altitude.....                    | .....       |

ORGANIZADO E EXECUTADO EM OUTUBRO DE 1948 PELO  
 INSTITUTO CARTOGRÁFICO CANABRAVA BARREIROS  
 RUA SENADOR DANTAS, 15-6º ANDAR-TEL. 42-6263-RIO DE JANEIRO





**CONVENÇÕES**

CIDADE VILA Povoado Estação

Com agência postal.....

• agência postal-telegráfica.....

• serviço rádio-telegráfico.....

• serviço rádio-telegráfico de Ferrovias.....

Rede telegráfica.....

Rede telefônica.....

Ferrovias

Bitola larga.....

• corrente.....

• estreita.....

Rio e trecho navegável.....

Pôrto para grandes embarcações.....

• pequenas embarcações.....

Oceano, lago, lagoa e acude.....

Aeroporto.....

Campos de pouso.....

• Linha aérea regular.....

• Correio Aéreo Nacional.....

**Limites**

Internacional.....

Interestadual.....

Estrada carroçavel.....

CIDADE.....

VILA.....

Povoado.....

Estação.....

**CARTOGRAMA dos TRANSPORTES E COMUNICAÇÕES**

MUNICÍPIO DE MONTE-MOR

ESTADO DE SÃO PAULO

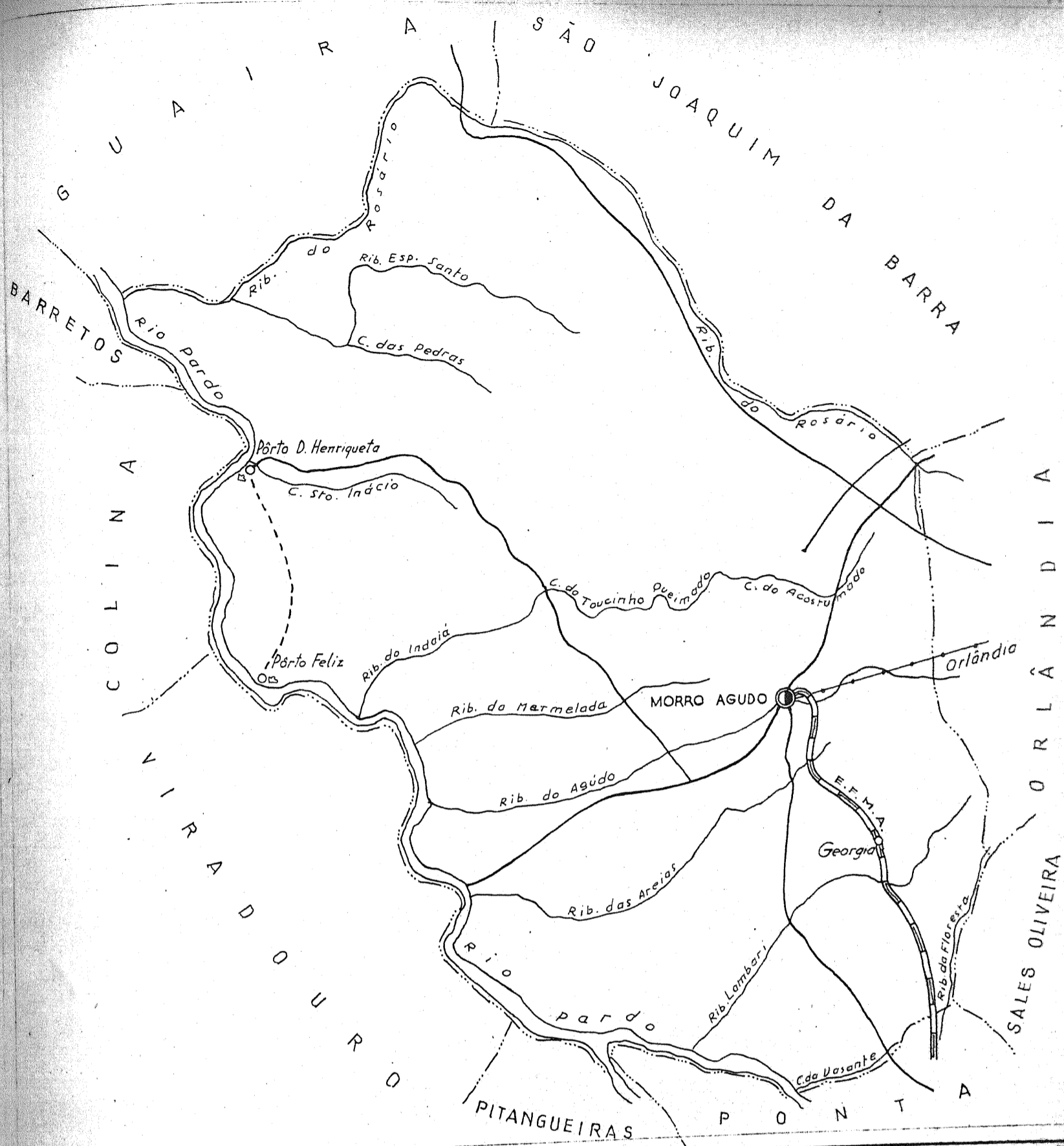
ESC. GRÁFICA

**INFORMAÇÕES COMPLEMENTARES DA SEDE MUNICIPAL DO MUNICÍPIO**

|                                     |       |                      |             |
|-------------------------------------|-------|----------------------|-------------|
| População.....                      | 6.008 | População.....       |             |
| Área em K <sup>2</sup> 1944-48..... | 175   | Latitude..... S..... | 22° 56' 48" |
| Densidade.....                      |       | Longitude W.G.....   | 47° 18' 54" |
| Ponto culminante.....               |       | Altitude.....        |             |

ORGANIZADO E EXECUTADO EM OUTUBRO DE 1948 PELO INSTITUTO CARTOGRÁFICO CANABRAVA BARREIROS RUA SENADOR DANTAS, 15-6º ANDAR-TEL. 42-6263-RIO DE JANEIRO






**CONVENÇÕES**

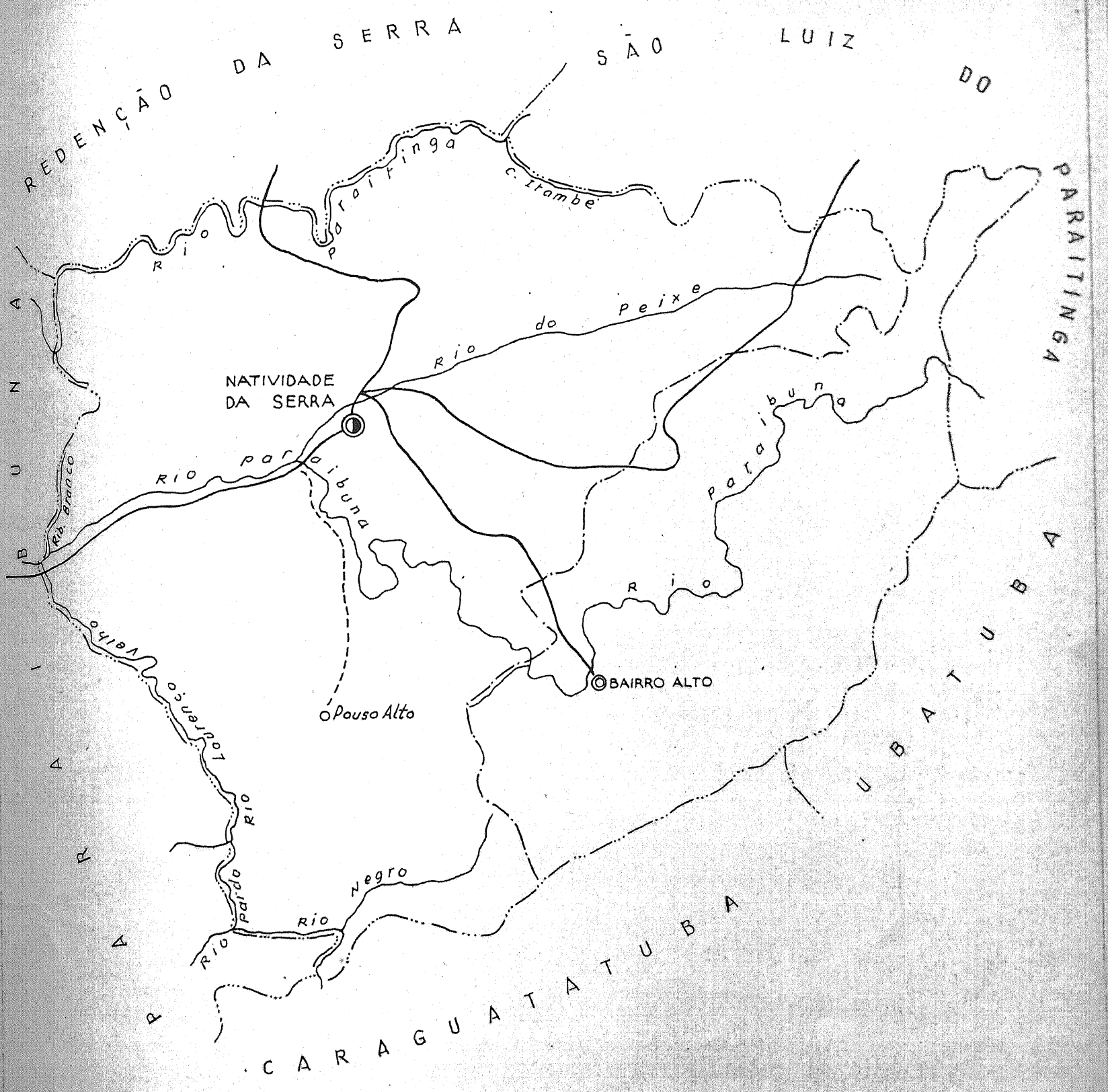
- CIDADE VILA Povoado Estação
- Com agência postal.....
- " agência postal-telegráfica.....
- " serviço rádio-telegráfico.....
- " serviço rádio-telegráfico de Ferrovias.....
- Rede telegráfica.....
- Rede telefônica.....
- Ferrovias
- Bitola larga..... Federal.....
- " corrente..... Estadual.....
- " estreita..... Municipal.....
- Rio e trecho navegável.....
- Porto para grandes embarcações.....
- " pequenas embarcações.....
- Oceano, lago, lagoa e açude.....
- Aeroporto..... Linha aérea regular.....
- Campo de pouso..... Correio Aéreo Nacional.....
- Limites**
- Internacional..... Intermunicipal.....
- Interestadual..... Interdistrital.....
- Estrada carroçável.....

**CARTOGRAMA DOS TRANSPORTES E COMUNICAÇÕES**  
MUNICÍPIO DE MORRO AGUDO  
ESTADO DE SÃO PAULO

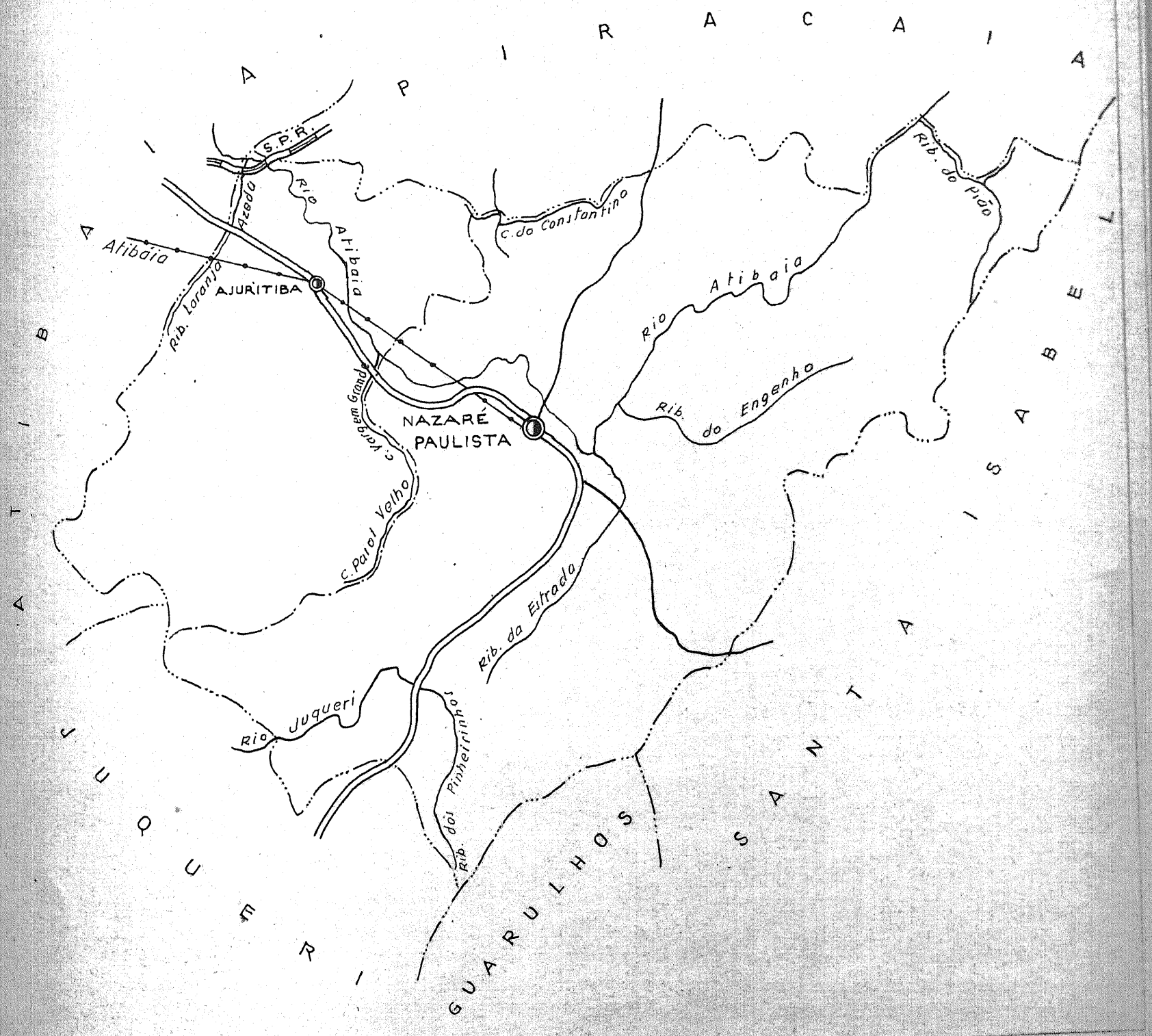


| INFORMAÇÕES DO MUNICÍPIO             |        | COMPLEMENTARES DA SEDE MUNICIPAL |             |
|--------------------------------------|--------|----------------------------------|-------------|
| População.....                       | 14.857 | População.....                   | 1           |
| Área em Km <sup>2</sup> 1944-48..... | 1.394  | Latitude..... S.....             | 20° 44' 00" |
| Densidade.....                       |        | Longitude W.G.....               | 48° 09' 00" |
| Ponto culminante.....                |        | Altitude.....                    | 1           |

ORGANIZADO E EXECUTADO EM OUTUBRO DE 1948 PELO  
INSTITUTO CARTOGRÁFICO CANABRAVA BARREIROS  
RUA SENADOR DANTAS, 15-6º ANDAR-TEL. 42-6263-RIO DE JANEIRO



| CONVENÇÕES  |                             | CARTOGRAMA DOS TRANSPORTES E COMUNICAÇÕES   |             |
|---|-----------------------------|---|-------------|
| CIDADE  | VILA                        | Povoado   | Estação     |
| Com agência postal.....   |                             |   |             |
| agência postal-telegráfica.....   |                             |   |             |
| serviço rádio-telegráfico.....  |                             |   |             |
| serviço rádio-telegráfico de Ferrovias.....   |                             |   |             |
| Rede telegráfica.....   |                             |   |             |
| Rede telefônica.....  |                             |   |             |
| Ferrovias   | Rodovias                    | <b>INFORMAÇÕES COMPLEMENTARES DO MUNICÍPIO</b>  |             |
| Bitola larga.....   | Federal.....                | População.....  | 12.923      |
| corrente.....   | Estadual.....               | Área em K <sup>2</sup> 1944-48..  | 782         |
| estreita.....   | Municipal.....              | Densidade.....  |             |
| Rio e trecho navegável.....   |                             | Ponto culminante.....   |             |
| Porto para grandes embarcações.....   |                             | <b>DA SEDE MUNICIPAL</b>  |             |
| pequenas embarcações.....   |                             | População.....  |             |
| Oceano, lago, lagoa e acude.....  |                             | Latitude.....   | 23° 23' 15" |
| Aeroporto.....  | Linha aérea regular.....    | Longitude W.G.....  | 45° 27' 14" |
| Campo de pouso.....   | Correio Aéreo Nacional..... | Altitude.....   |             |
| <b>Limites</b><br>Internacional.....<br>Interestadual.....<br>Estrada carroçavel..... |                             | Organizado e executado em outubro de 1948 pelo Instituto Cartográfico Canabrava Barreiros Rua Senador Dantas, 15-6º andar - Tel. 42-6263 - Rio de Janeiro |             |



**CONVENÇÕES**

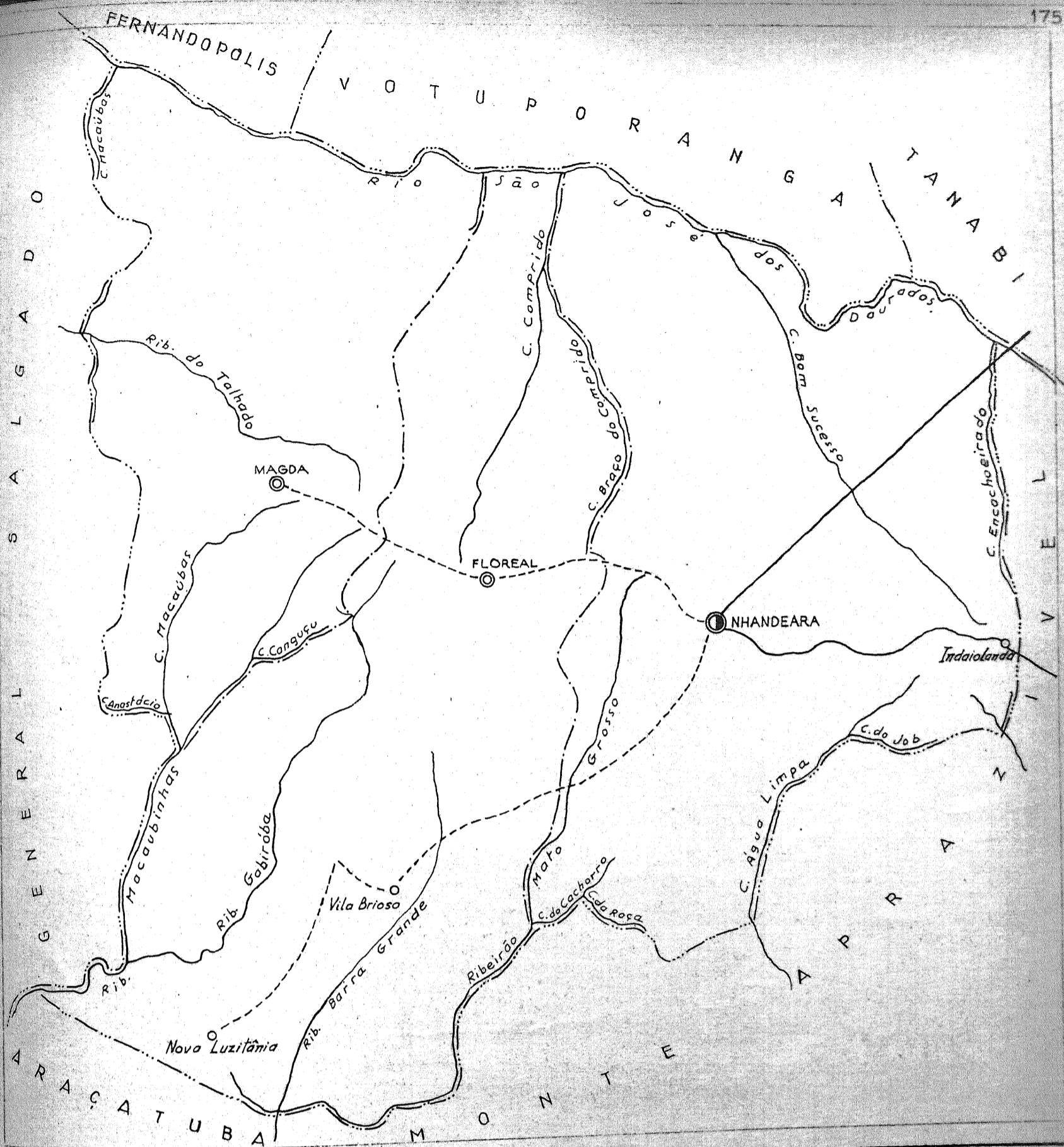
- CIDADE VILA Povoado Estação
- Com agência postal.....
- " agência postal-telegráfica.....
- " serviço rádio-telegráfico.....
- " serviço rádio-telegráfico de Ferrovias.....
- Réde telegráfica.....
- Réde telefônica.....
- Ferrovias.....
- Bitola larga..... Rodovias.....
- " corrente..... Federal.....
- " estreita..... Estadual.....
- " ..... Municipal.....
- Rio e trecho navegavel.....
- Porto para grandes embarcações.....
- " pequenas embarcações.....
- Oceano, lago, lagoa e acude.....
- Aeroporto..... Linha aérea regular...
- Campo de pouso..... Correio Aéreo Nacional.....
- Limites**
- Internacional..... Intermunicipal.....
- Interestadual..... Interdistrital.....
- Estrada carroçavel.....

**CARTOGRAMA DOS TRANSPORTES E COMUNICAÇÕES**  
 MUNICÍPIO DE NAZARÉ PAULISTA  
 ESTADO DE SÃO PAULO



| INFORMAÇÕES DO MUNICÍPIO          |        | COMPLEMENTARES DA SEDE MUNICIPAL |             |
|-----------------------------------|--------|----------------------------------|-------------|
| População.....                    | 10.606 | População.....                   | 10.606      |
| Área em K <sup>2</sup> 1944-48... | 441    | Latitude... S.....               | 23° 11' 00" |
| Densidade.....                    |        | Longitude W.G....                | 46° 23' 30" |
| Ponto culminante.....             |        | Altitude.....                    |             |

ORGANIZADO E EXECUTADO EM OUTUBRO DE 1948 PELO  
 INSTITUTO CARTOGRAFICO CANABRAVA BARREIROS  
 RUA SENADOR DANTAS, 15-6º ANDAR-TEL. 42-6263-RIO DE JANEIRO



**CONVENÇÕES**

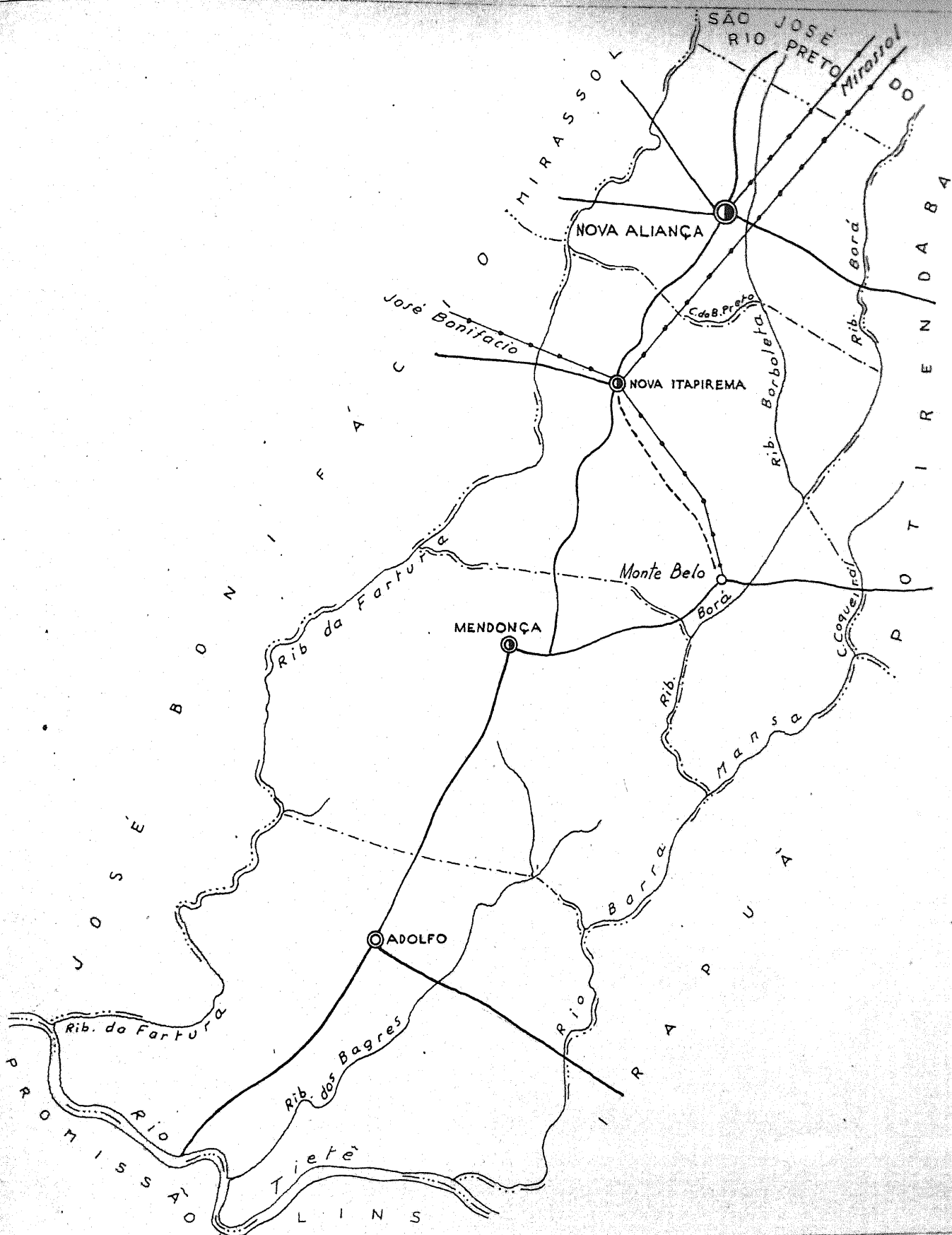
- |   |                             |         |         |
|---|-----------------------------|---------|---------|
| CIDADE  | VILA                        | Povoado | Estação |
| Com agência postal.....                       |                             |         |         |
| " agência postal-telegráfica.....             |                             |         |         |
| " serviço rádio-telegráfico.....              |                             |         |         |
| " serviço rádio-telegráfico de Ferrovias..... |                             |         |         |
| Rede telegráfica.....                         |                             |         |         |
| Rede telefônica.....                          |                             |         |         |
| Ferrovias                                     | Rodovias                    |         |         |
| Bilota larga.....                             | Federal.....                |         |         |
| " corrente.....                               | Estadual.....               |         |         |
| " estreita.....                               | Municipal.....              |         |         |
| Rio e trecho navegável.....                   |                             |         |         |
| Porto para grandes embarcações.....           |                             |         |         |
| " " pequenas embarcações.....                 |                             |         |         |
| Oceano, lago, lagoa e acude.....              |                             |         |         |
| Aeroporto.....                                | Linha aérea regular.....    |         |         |
| Campo de pouso.....                           | Correio Aéreo Nacional..... |         |         |
| <b>Limites</b>                                |                             |         |         |
| Internacional.....                            | Intermunicipal.....         |         |         |
| Interestadual.....                            | Interdistrital.....         |         |         |
| Estrada carroçável.....                       |                             |         |         |

**CARTOGRAMA DOS TRANSPORTES E COMUNICAÇÕES**  
MUNICÍPIO DE NHANDEARA  
ESTADO DE SÃO PAULO

ESC. GRÁFICA  
1:100,000

| INFORMAÇÕES DO MUNICÍPIO          |        | COMPLEMENTARES DA SEDE MUNICIPAL |             |
|-----------------------------------|--------|----------------------------------|-------------|
| População.....                    | 22.985 | População.....                   |             |
| Área em Km <sup>2</sup> 1944-46.. | 1.189  | Latitude... S.....               | 20° 38' 00" |
| Densidade.....                    |        | Longitude W.G.....               | 50° 02' 10" |
| Ponto culminante.....             |        | Altitude.....                    |             |

ORGANIZADO E EXECUTADO EM OUTUBRO DE 1948 PELO  
INSTITUTO CARTOGRÁFICO CANABRAVA BARREIROS  
RUA SENADOR DANTAS, 15-6º ANDAR-TEL. 42-6263-RIO DE JANEIRO



**CONVENÇÕES**

- CIDADE VILA Povoado Estação
- Com agência postal.....
- agência postal-telegráfica.....
- serviço rádio-telegráfico.....
- serviço rádio-telegráfico de Ferrovias.....
- Rede telegráfica.....
- Rede telefônica.....
- Ferrovias Rodovias
- Bitola larga..... Federal.....
- corrente..... Estadual.....
- estreita..... Municipal.....
- Rio e trecho navegável.....
- Porto para grandes embarcações.....
- pequenas embarcações.....
- Oceano, lago, lagoa e acude.....
- Aeroporto..... Linha aérea regular.....
- Campo de pouso..... Correio Aéreo Nacional.....
- Limites**
- Internacional..... Intermunicipal.....
- Interestadual..... Interdistrital.....
- Estrada carroçável.....

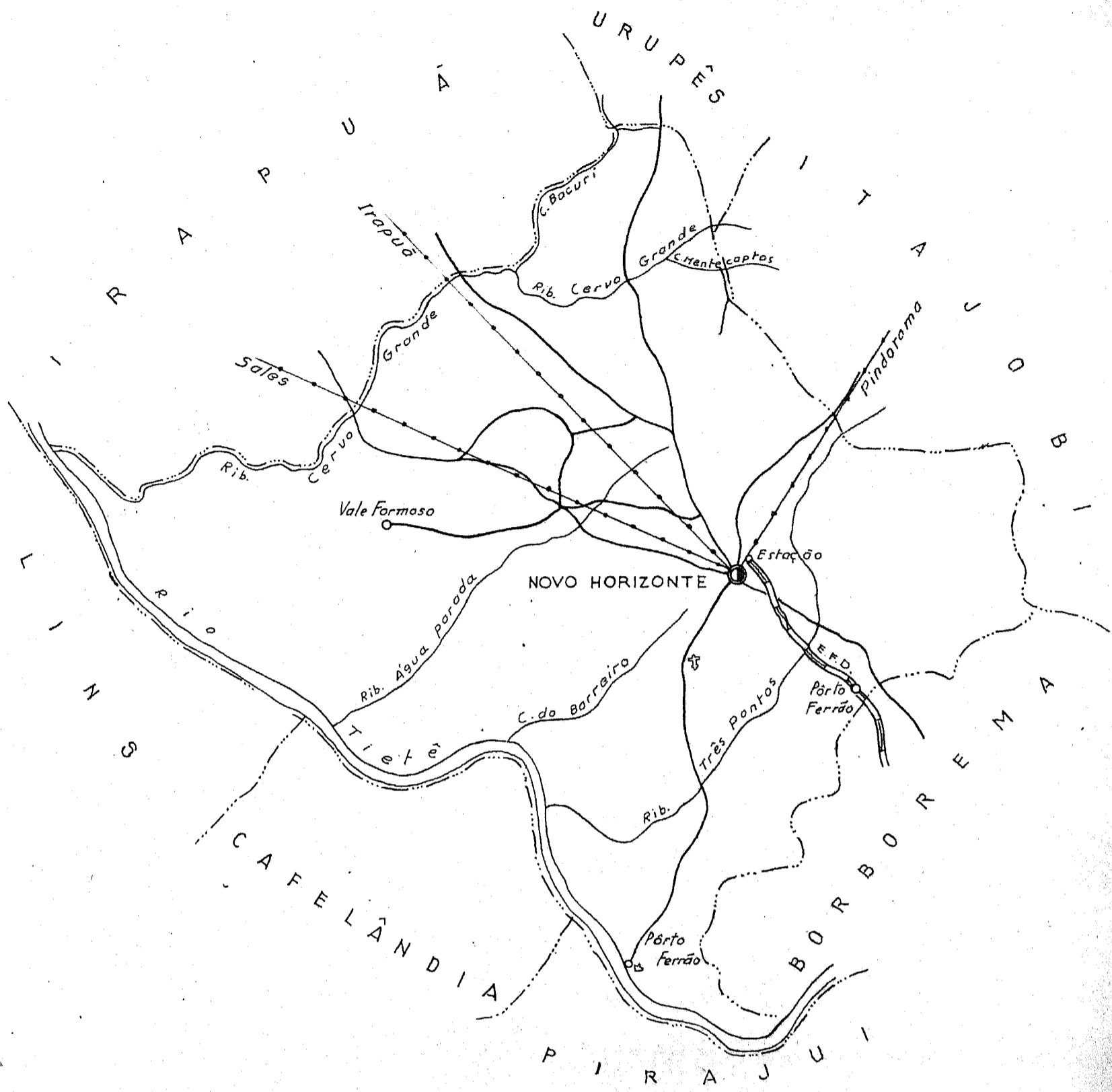
**CARTOGRAMA dos TRANSPORTES E COMUNICAÇÕES**  
**MUNICÍPIO DE NOVA ALIANÇA**  
**ESTADO DE SÃO PAULO**



| INFORMAÇÕES DO MUNICÍPIO           |        | COMPLEMENTARES DA SEDE MUNICIPAL |             |
|------------------------------------|--------|----------------------------------|-------------|
| População.....                     | 13.408 | População.....                   |             |
| Área em Km <sup>2</sup> 1944-48... | 592    | Latitude... S.....               | 21° 01' 45" |
| Densidade.....                     |        | Longitude W.G.....               | 49° 30' 45" |
| Ponto culminante.....              |        | Altitude.....                    |             |

ORGANIZADO E EXECUTADO EM OUTUBRO DE 1948 PELO  
 INSTITUTO CARTOGRÁFICO CANABRAVA BARREIROS  
 RUA SENADOR DANTAS, 15-6º ANDAR-TEL. 42-6263-RIO DE JANEIRO





**CONVENÇÕES**

- CIDADE VILA Povoado Estação
- Com agência postal.....
- " agência postal-telegráfica.....
- " serviço rádio-telegráfico.....
- " serviço rádio-telegráfico de Ferrovias.....
- Rede telegráfica.....
- Rede telefônica.....
- Ferrovias Rodovias
- Bitola larga..... Federal.....
- " corrente..... Estadual.....
- " estreita..... Municipal.....
- Rio e trecho navegável.....
- Porto para grandes embarcações.....
- " " pequenas embarcações.....
- Oceano, lago, lagoa e acude.....
- Aeroporto..... Linha aérea regular.....
- Campo de pouso..... Correio Aéreo Nacional.....
- Limites**
- Internacional..... Intermunicipal.....
- Interestadual..... Interdistrital.....
- Estrada carroçavel.....

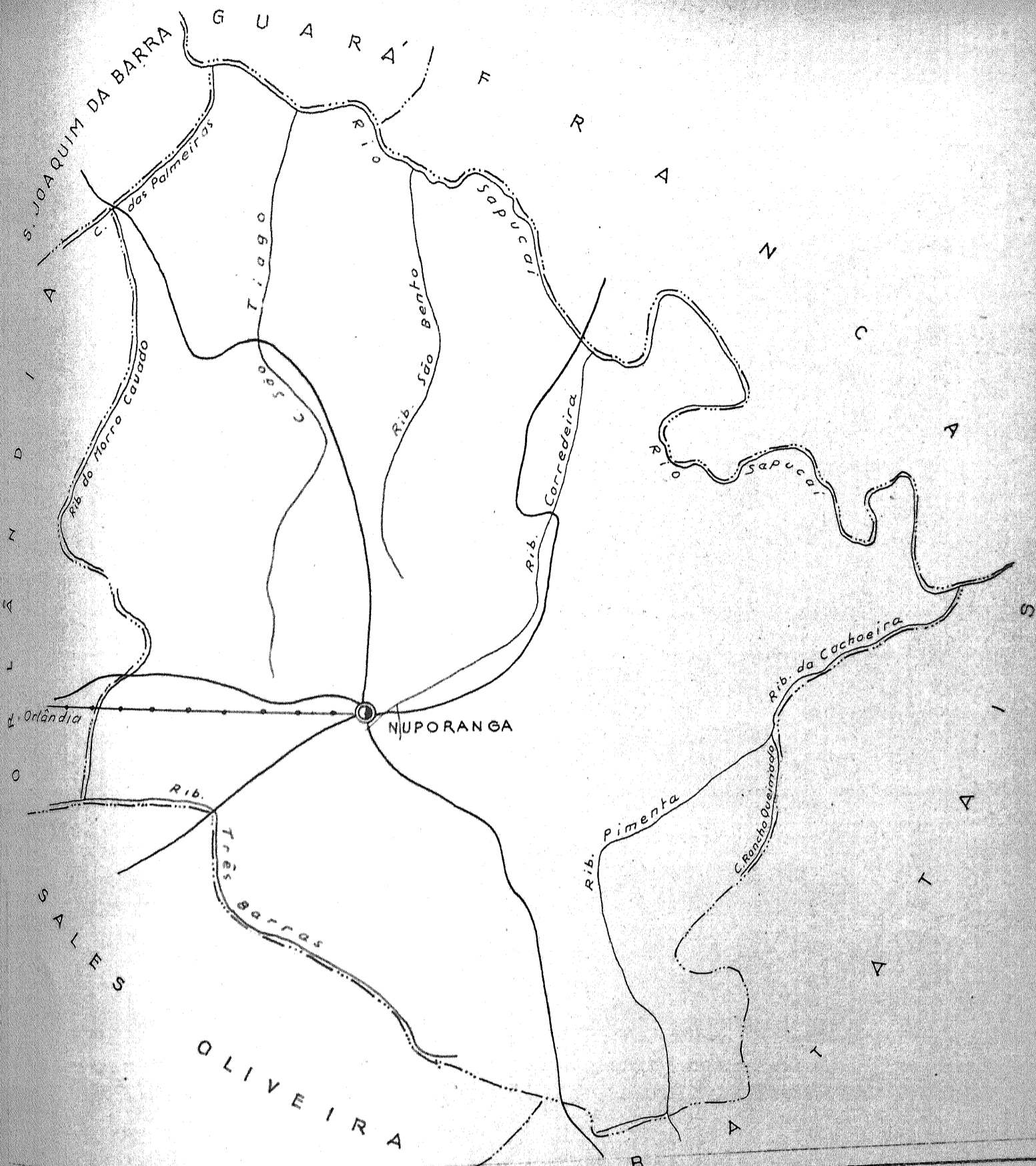
**CARTOGRAMA dos TRANSPORTES E COMUNICAÇÕES**

MUNICÍPIO DE NOVO HORIZONTE  
ESTADO DE SÃO PAULO

ESC. GRÁFICA  
1K

| INFORMAÇÕES DO MUNICÍPIO            |         | COMPLEMENTARES DA SEDE MUNICIPAL |             |
|-------------------------------------|---------|----------------------------------|-------------|
| População.....                      | 19.5781 | População.....                   |             |
| Área em K <sup>2</sup> 1944-48..... | 1.0723  | Latitude..... S.....             | 21° 28' 02" |
| Densidade.....                      |         | Longitude W.G.....               | 49° 13' 17" |
| Ponto culminante.....               |         | Altitude.....                    |             |

ORGANIZADO E EXECUTADO EM OUTUBRO DE 1948 PELO  
INSTITUTO CARTOGRAFICO CANABRAVA BARREIROS  
RUÁ SENADOR DANTAS, 15-6º ANDAR-TEL. 42-6263-RIO DE JANEIRO

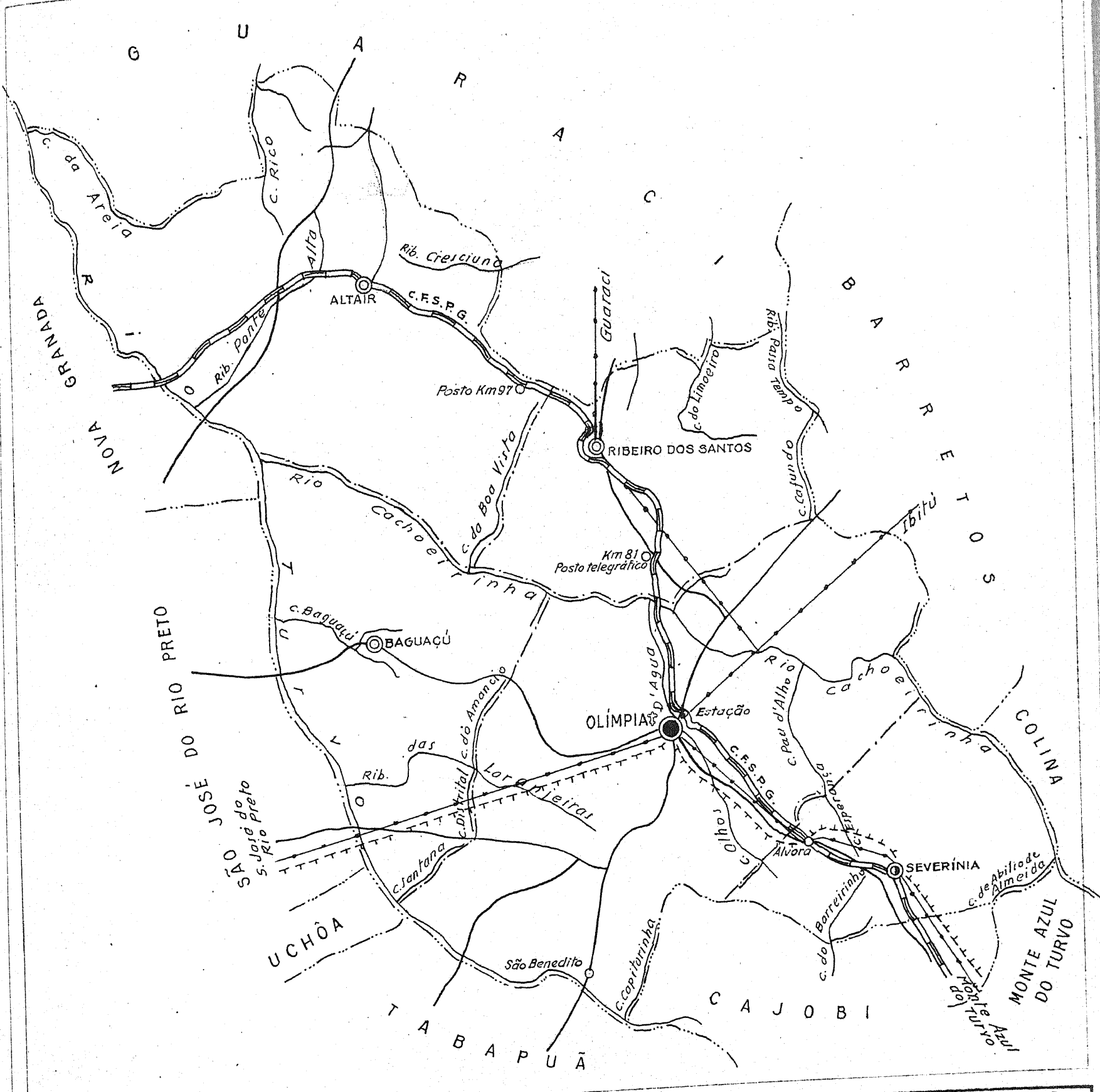


| CONVENÇÕES   |  | CARTOGRAMA DOS TRANSPORTES E COMUNICAÇÕES   |   |
|--|--|---|---|
| CIDADE   | VILA   | Associação  | ESC. GRÁFICA<br>  |
| Com agência postal.....  | agência postal-telegráfica.....                                    | serviço rádio-telegráfico.....  |   |
| serviço rádio-telegráfico de ferrovias.....  | Rede telegráfica.....  | Rede telefônica.....  | <b>INFORMAÇÕES DO MUNICÍPIO</b><br>População..... 7.701<br>Área em K <sup>2</sup> 1944-48... 343<br>Densidade.....<br>Ponto culminante..... |
| <b>FERROVIAS</b><br>Bitola larga.....<br>corrente.....<br>estreita.....  | <b>RODUVIAS</b><br>Federal.....<br>Estadual.....<br>Municipal..... | <b>INFORMAÇÕES COMPLEMENTARES DA SEDE MUNICIPAL</b><br>População.....<br>Latitude..... S. 20° 43' 39"<br>Longitude W.G. .... 47° 45' 15"<br>Altitude..... |   |
| Rio e trecho navegável.....<br>Porto para grandes embarcações.....<br>pequenas embarcações.....<br>Oceano, lago, lagoa e acude.....<br>Aeroporto.....<br>Campo de pouso..... | Linha aérea regular.....<br>Correio Aéreo Nacional.....            |   |   |
| <b>LIMITES</b><br>Internacional.....<br>Interestadual.....<br>Entrada carroçável.....  | Intermunicipal.....<br>Interdistrital.....                         |   |   |

ORGANIZADO E EXECUTADO EM OUTUBRO DE 1948 PELO INSTITUTO CARTOGRAFICO CANABRAVA BARREIROS RUA SENADOR DANTAS, 15-6º ANDAR-TEL. 42-6263-RIO DE JANEIRO







### CONVENÇÕES

CIDADE VILA Povoado Estação

Com agência postal.....

" agência postal-telegráfica.....

" serviço rádio-telegráfico.....

" serviço rádio-telegráfico de Ferrovias.....

Rede telegráfica.....

Rede telefônica.....

Ferrovias

Bitola larga..... Federal.....

" corrente..... Estadual.....

" estreita..... Municipal.....

Rio e trecho navegável.....

Pôrto para grandes embarcações.....

" " pequenas embarcações.....

Oceano, lago, lagoa e acude.....

Aeroporto..... Linha aérea regular.....

Campo de pouso..... Correio Aéreo Nacional.....

Limites

Internacional..... Intermunicipal.....

Interestadual..... Interdistrital.....

Estrada carroçável.....

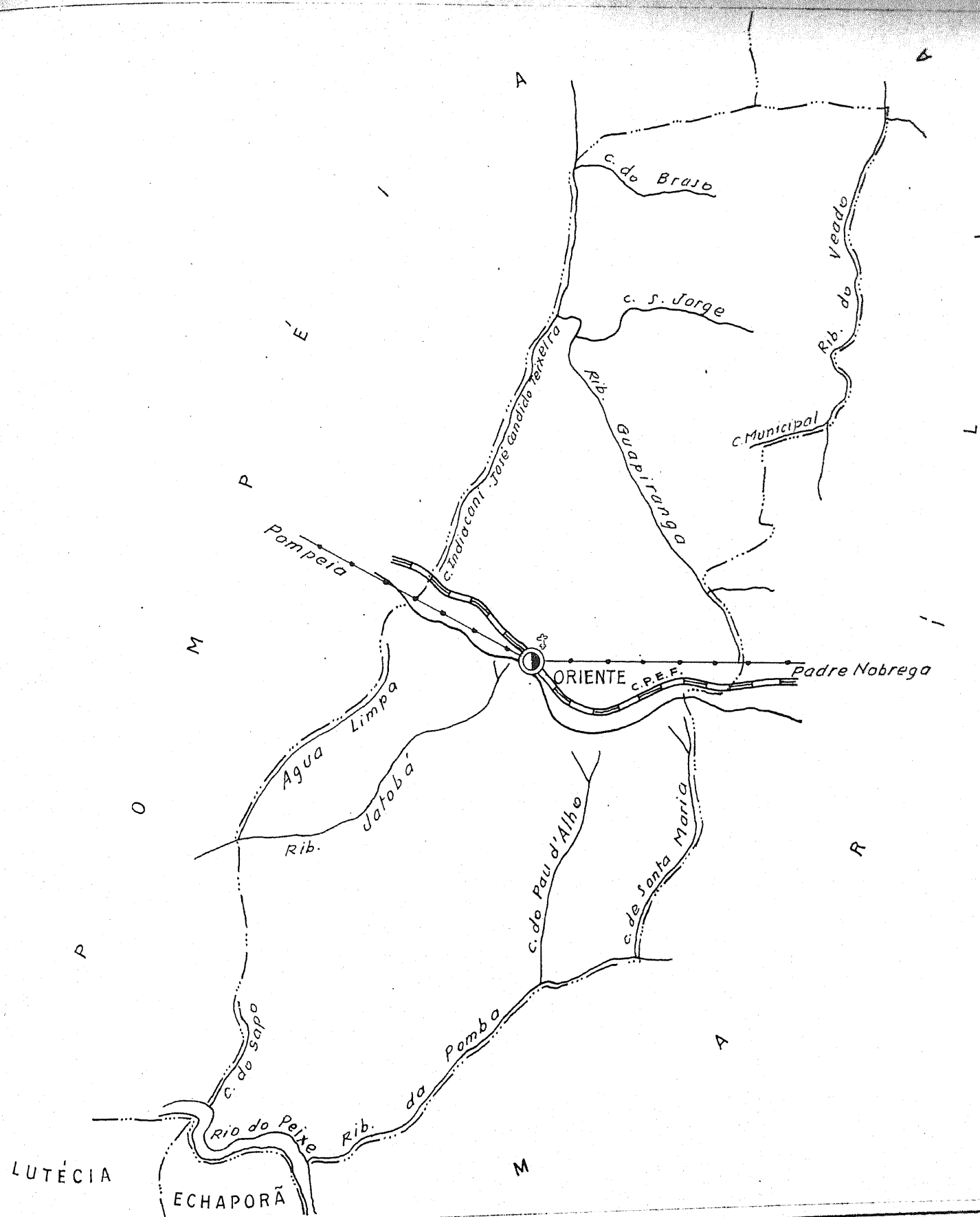
### CARTOGRAMA DOS TRANSPORTES E COMUNICAÇÕES

MUNICÍPIO DE OLÍMPIA  
ESTADO DE SÃO PAULO

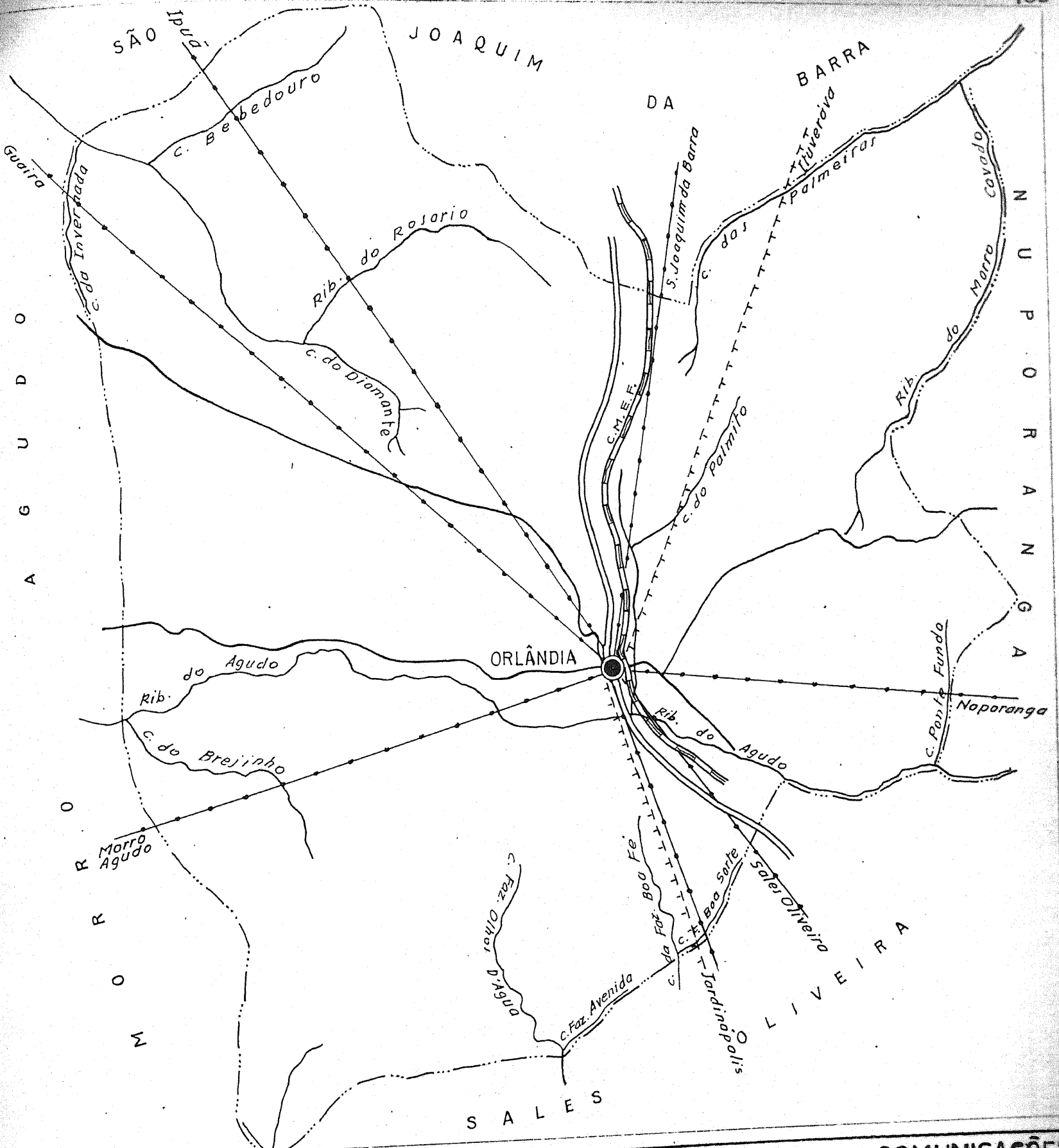
ESC. GRÁFICA

| INFORMAÇÕES DO MUNICÍPIO             |        | COMPLEMENTARES DA SEDE MUNICIPAL |             |
|--------------------------------------|--------|----------------------------------|-------------|
| População.....                       | 31.010 | População.....                   |             |
| Área em Km <sup>2</sup> 1944-48..... | 1.238  | Latitude..... S.....             | 20° 44' 20" |
| Densidade.....                       |        | Longitude W.G.....               | 48° 54' 43" |
| Ponto culminante.....                |        | Altitude.....                    |             |

ORGANIZADO E EXECUTADO EM OUTUBRO DE 1948 PELO  
INSTITUTO CARTOGRÁFICO CANABRAVA BARREIROS  
RUA SENADOR DANTAS 15-6º ANDAR-TEL. 42-6263-RIO DE JANEIRO



| CONVENÇÕES                                    |                             | CARTOGRAMA DOS TRANSPORTES E COMUNICAÇÕES   |  |
|---|-----------------------------|---|--|
| CIDADE  | VILA                        | Povoado   | ESTADO DE SÃO PAULO                    |
| Com agência postal.....                       |                             |   | MUNICÍPIO DE ORIENTE                   |
| " agência postal-telegráfica.....             |                             |   |  |
| " serviço rádio-telegráfico.....              |                             |   | ESTADO DE SÃO PAULO                    |
| " serviço rádio-telegráfico de Ferrovias..... |                             |   | INFORMAÇÕES DO MUNICÍPIO               |
| Rêde telegráfica.....                         |                             |   | População..... 11.311                  |
| Rêde telefônica.....                          |                             |   | Área em Km <sup>2</sup> 1944-48... 194 |
| Ferrovias                                     | Rodovias                    |   | Densidade.....                         |
| Bitola larga.....                             | Federal.....                |   | Ponto culminante.....                  |
| " corrente.....                               | Estadual.....               |   |  |
| " estreita.....                               | Municipal.....              |   |  |
| Rio e trecho navegável.....                   |                             |   |  |
| Porto para grandes embarcações.....           |                             |   |  |
| " " pequenas embarcações.....                 |                             |   |  |
| Oceano, lago, lagoa e açude.....              |                             |   |  |
| Aeroporto.....                                | Linha aérea regular.....    |   |  |
| Campo de pouso.....                           | Correio Aéreo Nacional..... |   |  |
| Limites                                       |                             |   |  |
| Internacional.....                            | Intermunicipal.....         |   |  |
| Interestadual.....                            | Interdistrital.....         |   |  |
| Estrada carroçável.....                       |                             |   |  |
|   |                             | ORGANIZADO E EXECUTADO EM OUTUBRO DE 1948 PELO<br>INSTITUTO CARTOGRÁFICO CANABRAVA BARREIROS<br>RUA SENADOR DANTAS, 15-6º ANDAR-TEL. 42-6263-RIO DE JANEIRO |  |



**CONVENÇÕES**

- CIDADE VILA Povoado Estação
- Com agência postal.....
- " agência postal-telegráfica.....
- " serviço rádio-telegráfico.....
- " serviço rádio-telegráfico de Ferrovias.....
- Rede telegráfica.....
- Rede telefônica.....
- Ferrovias Rodovias
- Bitola larga..... Federal.....
- " corrente..... Estadual.....
- " estreita..... Municipal.....
- Rio e trecho navegável.....
- Porto para grandes embarcações.....
- " " pequenas embarcações.....
- Oceano, lago, lagoa e açude.....
- Aeroporto..... Linha aérea regular....
- Campo de pouso..... Correio Aéreo Nacional.....
- Limites
- Internacional..... Intermunicipal.....
- Interestadual..... Interdistrital.....
- Estrada carroçável.....

**CARTOGRAMA DOS TRANSPORTES E COMUNICAÇÕES**

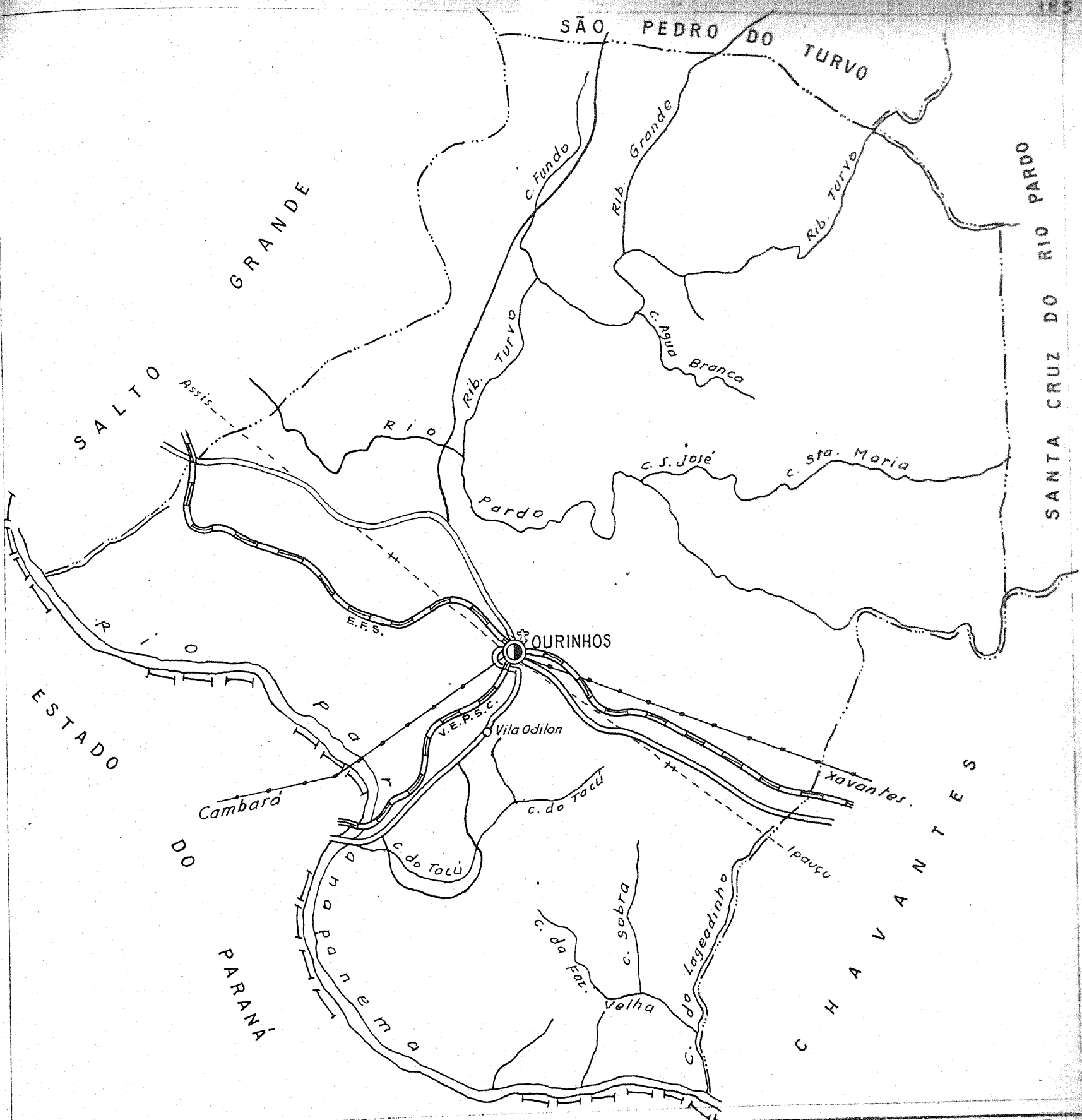
MUNICÍPIO DE ORLÂNDIA  
ESTADO DE SÃO PAULO



| INFORMAÇÕES DO MUNICÍPIO           |       | COMPLEMENTARES DA SEDE MUNICIPAL |             |
|------------------------------------|-------|----------------------------------|-------------|
| População.....                     | 8.872 | População.....                   | 1           |
| Área em Km <sup>2</sup> 1944-48... | 245   | Latitude..... S.....             | 20° 43' 12" |
| Densidade.....                     |       | Longitude W.G.....               | 47° 53' 39" |
| Ponto culminante.....              |       | Altitude.....                    | 1           |

ORGANIZADO E EXECUTADO EM OUTUBRO DE 1948 PELO  
INSTITUTO CARTOGRÁFICO CANABRAVA BARREIROS  
RUA SENADOR DANTAS, 15-6º ANDAR-TEL. 42-6263-RIO DE JANEIRO






**CONVENÇÕES**

- CIDADE VILA Povoado Estação
- Com agência postal.....
- " agência postal-telegráfica.....
- " serviço rádio-telegráfico.....
- " serviço rádio-telegráfico de Ferrovias.....
- Réde telegráfica.....
- Réde telefônica.....
- Ferrovias Rodovias
- Bitola larga..... Federal.....
- " corrente..... Estadual.....
- " estreita..... Municipal.....
- Rio e trecho navegavel.....
- Pôrto para grandes embarcações.....
- " " pequenas embarcações.....
- Oceano, lago, lagoa e acude.....
- Aeroporto..... Linha aérea regular....
- Campo de pouso..... Correio Aéreo Nacional.....
- Limites**
- Internacional!..... Intermunicipal.....
- Interestadual..... Interdistrital.....
- Estrada carroçavel.....

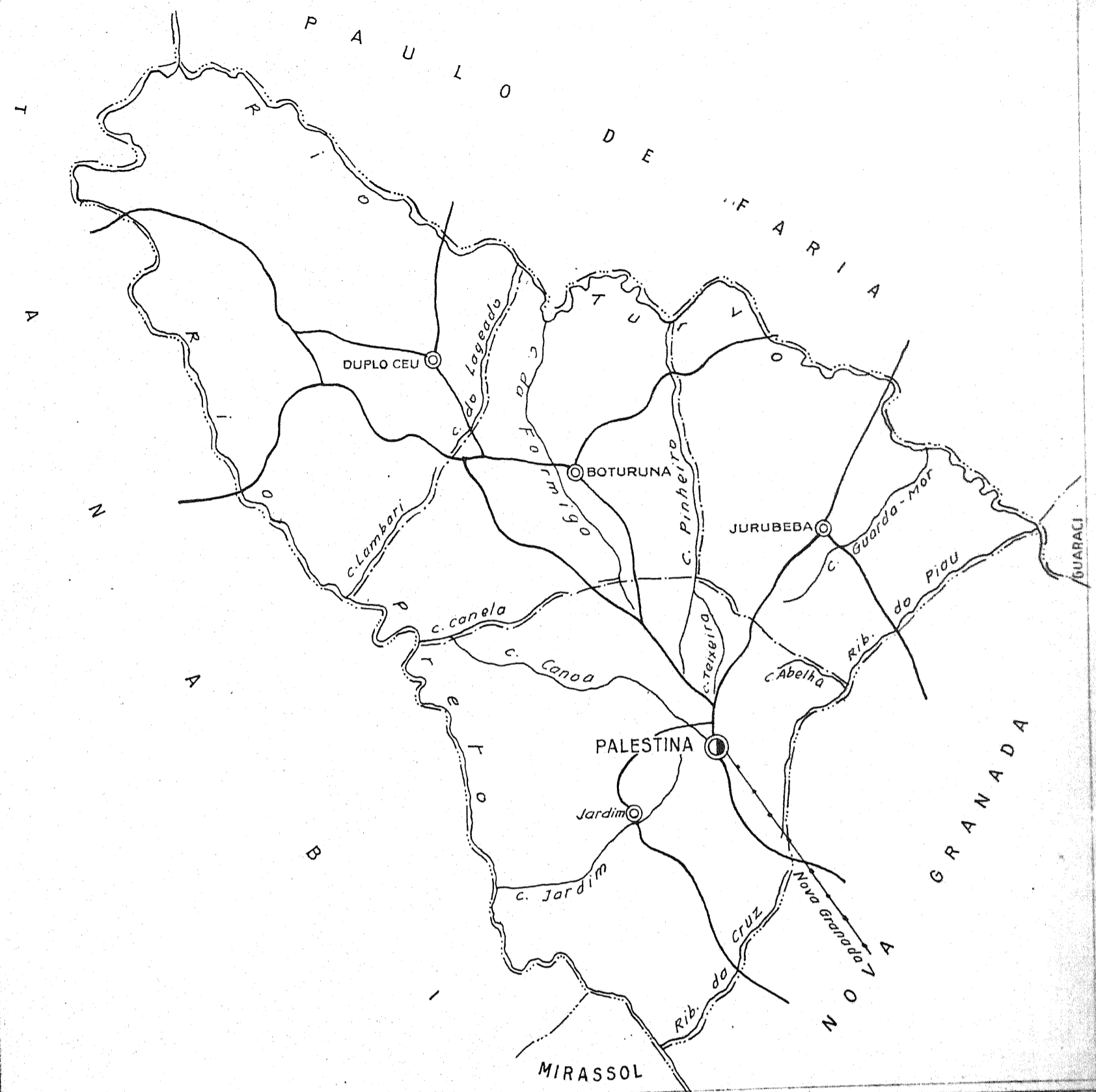
**CARTOGRAMA DOS TRANSPORTES E COMUNICAÇÕES**

MUNICÍPIO DE OURINHOS  
ESTADO DE SÃO PAULO



| INFORMAÇÕES DO MUNICÍPIO          |        | COMPLEMENTARES DA SEDE MUNICIPAL |             |
|-----------------------------------|--------|----------------------------------|-------------|
| População.....                    | 16.599 | População.....                   | 16.599      |
| Área em K <sup>2</sup> 1944-48... | 356    | Latitude.....                    | 22° 58' 28" |
| Densidade.....                    | 1      | Longitude W.G.....               | 49° 52' 19" |
| Ponto culminante.....             |        | Altitude.....                    |             |


ORGANIZADO E EXECUTADO EM OUTUBRO DE 1948 PELO  
INSTITUTO CARTOGRÁFICO CANABRAVA BARREIROS  
RUA SENADOR DANTAS, 15-5º ANDAR-TEL. 42-6263-RIO DE JANEIRO



**CONVENÇÕES**

- CIDADE VILA Povoado Estação
- Com agência postal.....
- " agência postal-telegráfica.....
- " serviço rádio-telegráfico.....
- " serviço rádio-telegráfico de Ferrovias.....
- Rêde telegráfica.....
- Rêde telefônica.....
- Ferrovias **Rodovias**
- Bitola larga... Federal.....
- " corrente... Estadual.....
- " estreita... Municipal.....
- Rio e trecho navegavel.....
- Porto para grandes embarcações.....
- " " pequenas embarcações.....
- Oceano, lago, lagoa e acude.....
- Aeroporto..... Linha aérea regular.....
- Campo de pouso..... Correio Aéreo Nacional.....
- Limites**
- Internacional..... Intermunicipal.....
- Interestadual..... Interdistrital.....
- Estrada carroçavel.....

**CARTOGRAMA DOS TRANSPORTES E COMUNICAÇÕES**  
MUNICÍPIO DE PALESTINA  
ESTADO DE SÃO PAULO



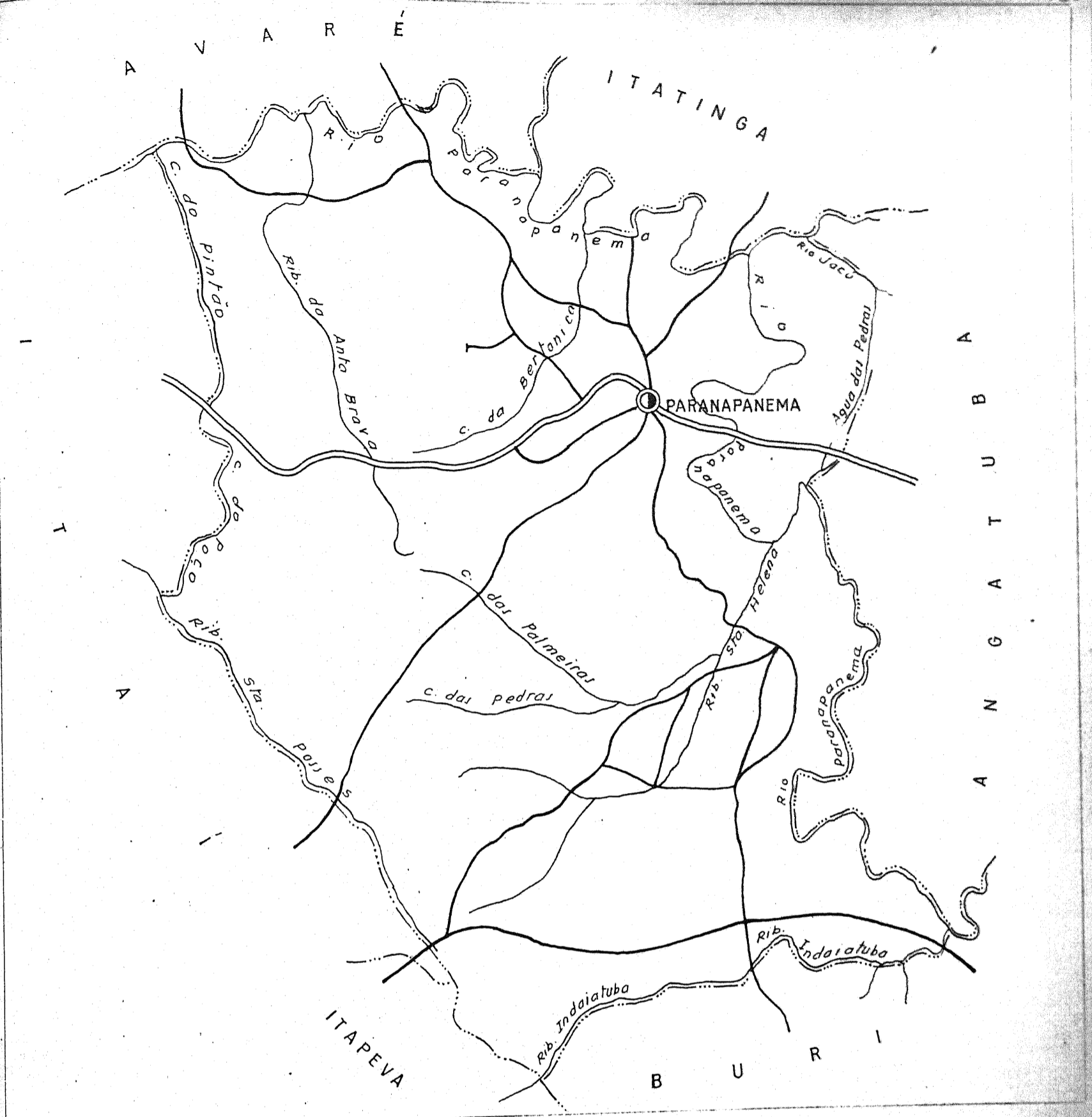
| INFORMAÇÕES DO MUNICÍPIO          |        | COMPLEMENTARES DA SEDE MUNICIPAL |             |
|-----------------------------------|--------|----------------------------------|-------------|
| População.....                    | 14.142 | População.....                   | 14.142      |
| Área em K <sup>2</sup> 1944-48... | 6.471  | Latitude.....                    | 20° 20' 40" |
| Densidade.....                    |        | Longitude W.G.....               | 49° 26' 30" |
| Ponto culminante.....             |        | Altitude.....                    |             |

ORGANIZADO E EXECUTADO EM OUTUBRO DE 1948 PELO  
INSTITUTO CARTOGRAFICO CANABRAVA BARREIROS  
RUA SENADOR DANTAS, 15-6º ANDAR-TEL. 42-6263-RIO DE JANEIRO









### CONVENÇÕES

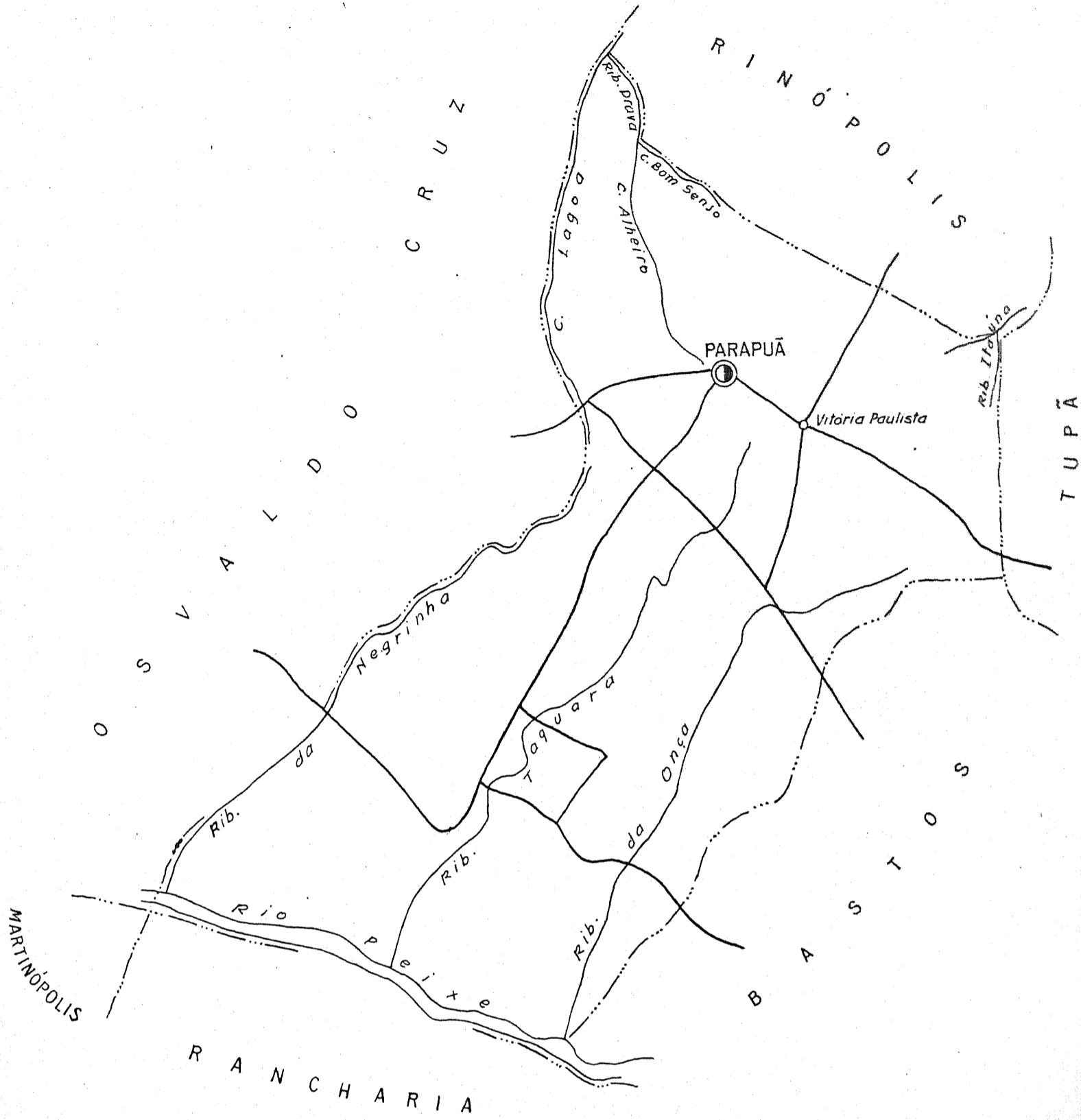
|                             |           |                                |           |                           |           |
|-----------------------------|-----------|--------------------------------|-----------|---------------------------|-----------|
| CIDADE                      | ●         | VILA                           | ○         | Paróquia                  | ○         |
| Com agência postal          | ⊙         | agência postal-telegráfica     | ⊙         | serviço rádio-telegráfico | ⊙         |
| Rede telegráfica            | —+—+—+—+— | Rede telefônica                | —•—•—•—•— | Ferrovias                 | —+—+—+—+— |
| Bitola larga                | —+—+—+—+— | " corrente                     | —+—+—+—+— | " estreita                | —+—+—+—+— |
| Rio e trecho navegável      | —+—+—+—+— | Porto para grandes embarcações | —+—+—+—+— | " pequenas embarcações    | —+—+—+—+— |
| Oceano, lago, lagoa e acude | —+—+—+—+— | Aeroporto                      | —+—+—+—+— | Campo de pouso            | —+—+—+—+— |
| Limites                     | —+—+—+—+— | Limites                        | —+—+—+—+— | Limites                   | —+—+—+—+— |
| Limites                     | —+—+—+—+— | Limites                        | —+—+—+—+— | Limites                   | —+—+—+—+— |
| Limites                     | —+—+—+—+— | Limites                        | —+—+—+—+— | Limites                   | —+—+—+—+— |

### CARTOGRAMA DOS TRANSPORTES E COMUNICAÇÕES

MUNICÍPIO DE PARANAPANEMA  
ESTADO DE SÃO PAULO

| INFORMAÇÕES DO MUNICÍPIO        |       | COMPLEMENTARES DA SEDE MUNICIPAL |             |
|---------------------------------|-------|----------------------------------|-------------|
| População                       | 7.097 | População                        | 7.097       |
| Área em Km <sup>2</sup> 1944-48 | 811   | Latitude                         | 23° 23' 14" |
| Densidade                       |       | Longitude W.G.                   | 48° 43' 24" |
| Ponto culminante                |       | Altitude                         |             |

ORGANIZADO E EXECUTADO EM OUTUBRO DE 1948 PELO  
INSTITUTO CARTOGRÁFICO CANABRAVA BARREIROS  
RUA SENADOR DANTAS, 15-6º ANDAR-TEL. 42-6263-RIO DE JANEIRO



**CARTOGRAMA DOS TRANSPORTES E COMUNICAÇÕES**  
**MUNICÍPIO DE PARAPUÃ**  
**ESTADO DE SÃO PAULO**

ESC. GRÁFICA

| INFORMAÇÕES DO MUNICÍPIO           |       | COMPLEMENTARES DA SEDE MUNICIPAL |             |
|------------------------------------|-------|----------------------------------|-------------|
| População.....                     | 7.738 | População.....                   | 11          |
| Área em Km <sup>2</sup> 1944-48... | 561   | Latitude.....S.....              | 21° 46' 56" |
| Densidade.....                     |       | Longitude W.G.....               | 50° 47' 33" |
| Ponto culminante.....              |       | Altitude.....                    |             |

**CONVENÇÕES**

CIDADE ● VILA ○ Douçado ○ Estação ■

Com agência postal.....

agência postal-telegráfica.....

serviço rádio-telegráfico.....

serviço rádio-telegráfico de Ferrovias.....

Rêde telegráfica.....

Rêde telefônica.....

Ferrovias Rodovias

Bitola larga..... Federal.....

corrente..... Estadual.....

estreita..... Municipal.....

Rio e trecho navegável.....

Porto para grandes embarcações.....

pequenas embarcações.....

Oceano, lago, lagoa e acude.....

Aeroporto..... Linha aérea regular.....

Campo de pouso..... Correio Aéreo Nacional.....

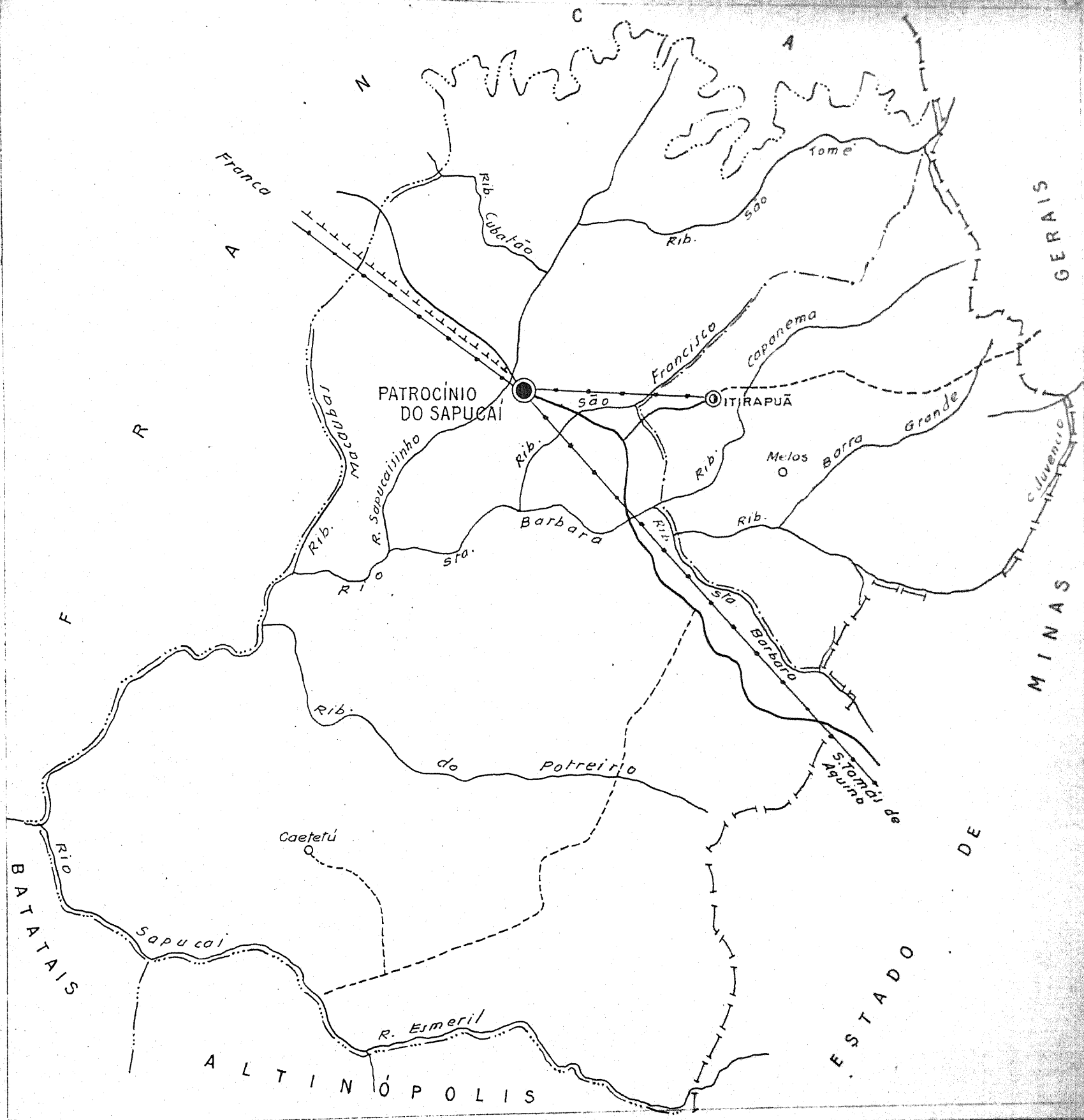
Limites

Internacional..... Intermunicipal.....

Interestadual..... Interdistrital.....

Estrada carroçável.....

ORGANIZADO E EXECUTADO EM OUTUBRO DE 1948 PELO  
 INSTITUTO CARTOGRÁFICO CANABRAVA BARREIROS  
 RUA SENADOR DANTAS, 15-6º ANDAR-TEL. 42-6263-RIO DE JANEIRO



### CONVENÇÕES

- |   |                           |         |        |      |         |
|---|---------------------------|---------|--------|------|---------|
| CIDADE  | VILA                      | Povoado | CIDADE | VILA | Povoado |
| Com agência postal.....                       |                           |         |        |      |         |
| " agência postal-telegráfica.....             |                           |         |        |      |         |
| " serviço rádio-telegráfico.....              |                           |         |        |      |         |
| " serviço rádio-telegráfico de Ferrovias..... |                           |         |        |      |         |
| Rêde telegráfica.....                         |                           |         |        |      |         |
| Rêde telefônica.....                          |                           |         |        |      |         |
| Ferrovias                                     | Rodovias                  |         |        |      |         |
| Bitola larga.....                             | Federal.....              |         |        |      |         |
| " corrente.....                               | Estadual.....             |         |        |      |         |
| " estreita.....                               | Municipal.....            |         |        |      |         |
| Rio e trecho navegável.....                   |                           |         |        |      |         |
| Porto para grandes embarcações.....           |                           |         |        |      |         |
| " " pequenas embarcações.....                 |                           |         |        |      |         |
| Oceano, lago, lagoa e acude.....              |                           |         |        |      |         |
| Aeroporto.....                                | Linha aérea regular...    |         |        |      |         |
| Campo de pouso.....                           | Correio Aéreo Nacional... |         |        |      |         |
| <b>Limites</b>                                |                           |         |        |      |         |
| Internacional.....                            | Intermunicipal.....       |         |        |      |         |
| Interestadual.....                            | Interdistrital.....       |         |        |      |         |
| Estrada carroçavel.....                       |                           |         |        |      |         |

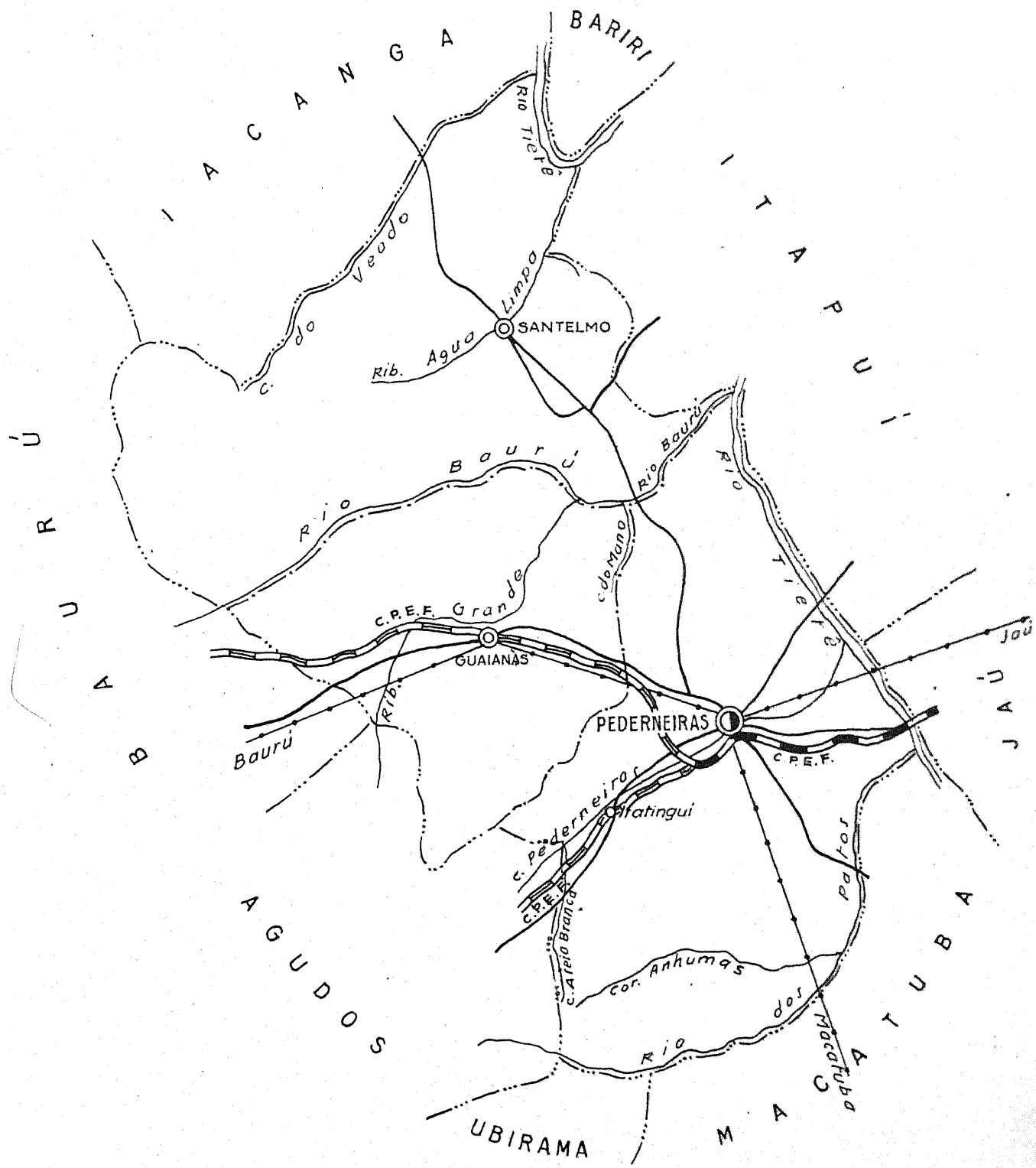
### CARTOGRAMA dos TRANSPORTES E COMUNICAÇÕES

MUNICÍPIO DE PATROCÍNIO DO SAPUCAÍ  
ESTADO DE SÃO PAULO

| INFORMAÇÕES DO MUNICÍPIO          |        | COMPLEMENTARES DA SEDE MUNICIPAL |             |
|-----------------------------------|--------|----------------------------------|-------------|
| População.....                    | 13.971 | População.....                   | 13.971      |
| Área em K <sup>2</sup> 1944-48... | 785    | Latitude..... S.....             | 20° 40' 00" |
| Densidade.....                    |        | Longitude W.G.....               | 47° 13' 00" |
| Ponto culminante.....             |        | Altitude.....                    |             |

ORGANIZADO E EXECUTADO EM OUTUBRO DE 1948 PELO  
INSTITUTO CARTOGRÁFICO CANABRAVA BARREIROS  
RUA SENADOR DANTAS, 15-6ª ANDAR-TEL. 42-6263-RIO DE JANEIRO






**CONVENÇÕES**

- CIDADE VILA Povoado Estação
- Com agência postal.....
- " agência postal-telegráfica.....
- " serviço rádio-telegráfico.....
- " serviço rádio-telegráfico de Ferrovias.....
- Rêde telegráfica.....
- Rêde telefônica.....
- Ferrovias Rodovias
- Bitola larga..... Federal.....
- " corrente..... Estadual.....
- " estreita..... Municipal.....
- Rio e trecho navegável.....
- Porto para grandes embarcações.....
- " " pequenas embarcações.....
- Oceano, lago, lagoa e açude.....
- Aeroporto..... Linha aérea regular....
- Campo de pouso..... Correio Aéreo Nacional.....
- Limites**
- Internacional..... Intermunicipal.....
- Interestadual..... Interdistrital.....
- Estrada carroçável.....

**CARTOGRAMA DOS TRANSPORTES E COMUNICAÇÕES**

MUNICÍPIO DE PEDERNEIRAS  
ESTADO DE SÃO PAULO



| INFORMAÇÕES DO MUNICÍPIO            |       | COMPLEMENTARES DA SEDE MUNICIPAL |             |
|-------------------------------------|-------|----------------------------------|-------------|
| População.....                      | 1.096 | População.....                   |             |
| Área em K <sup>2</sup> 1944-48..... | 793   | Latitude..... S.....             | 22° 23' 00" |
| Densidade.....                      |       | Longitude W.G.....               | 48° 43' 00" |
| Ponto culminante.....               |       | Altitude.....                    |             |

ORGANIZADO E EXECUTADO EM OUTUBRO DE 1948 PELO  
INSTITUTO CARTOGRÁFICO CANABRAVA BARREIROS  
RUA SENADOR LANTAS, 15-6º ANDAR-TEL. 42-6263-RIO DE JANEIRO



### CONVENÇÕES

|   |  |
|---|--|
| <p>CIDADE </p> <p>VILA </p> <p>Povoado </p> <p>Estação </p> <p>Com agência postal..... </p> <p>" agência postal-telegráfica..... </p> <p>" serviço rádio-telegráfico..... </p> <p>" serviço rádio-telegráfico de Ferrovias..... </p> <p>Rêde telegráfica..... </p> <p>Rêde telefônica..... </p> <p>Ferrovias</p> <p>Bitola larga..... </p> <p>" corrente..... </p> <p>" estreita..... </p> <p>Rio e trecho navegável..... </p> <p>Porto para grandes embarcações..... </p> <p>" " pequenas embarcações..... </p> <p>Oceano, lago, lagoa e açude..... </p> <p>Aeroporto..... </p> <p>Campo de pouso..... </p> <p>Limites</p> <p>Internacional..... </p> <p>Interestadual..... </p> <p>Estrada carroçável..... </p> | <p>CIDADE </p> <p>VILA </p> <p>Povoado </p> <p>Estação </p> <p>Rodovias</p> <p>Federal..... </p> <p>Estadual..... </p> <p>Municipal..... </p> <p>Linha aérea regular..... </p> <p>Correio Aéreo Nacional..... </p> <p>Intermunicipal..... </p> <p>Interdistrital..... </p> |
|---|--|

### CARTOGRAMA DOS TRANSPORTES E COMUNICAÇÕES

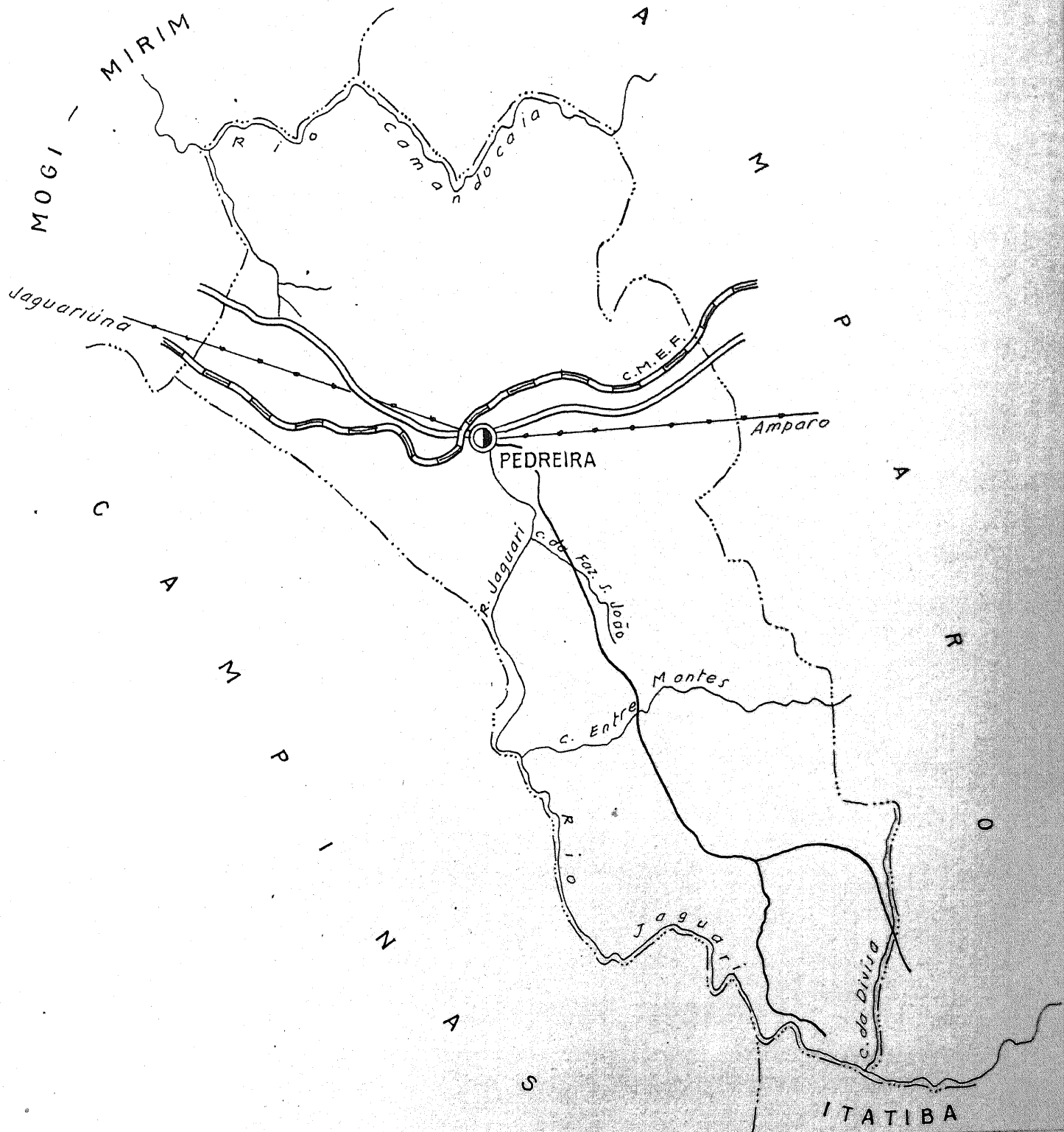
#### MUNICÍPIO DE PEDREGULHO

#### ESTADO DE SÃO PAULO

ESC. GRÁFICA

| INFORMAÇÕES DO MUNICÍPIO          |        | COMPLEMENTARES DA SEDE MUNICIPAL |             |
|-----------------------------------|--------|----------------------------------|-------------|
| População.....                    | 20.038 | População.....                   | 1           |
| Área em K <sup>2</sup> 1944-48... | 943    | Latitude..... S.....             | 20° 15' 30" |
| Densidade.....                    | 1      | Longitude W.G.....               | 47° 29' 00" |
| Ponto culminante.....             | 1      | Altitude.....                    | 1           |

ORGANIZADO E EXECUTADO EM OUTUBRO DE 1948 PELO  
 INSTITUTO CARTOGRÁFICO CANABRAVA BARREIROS  
 RUA SENADOR DANTAS, 15-6º ANDAR-TEL. 42-6263-RIO DE JANEIRO



**CONVENÇÕES**

- CIDADE VILA Povoado Estação
- Com agência postal.....
- " agência postal-telegráfica.....
- " serviço rádio-telegráfico.....
- " serviço rádio-telegráfico de Ferrovias.....
- Rede telegráfica.....
- Rede telefônica.....
- Ferrovias Rodovias
- Bitola larga..... Federal.....
- " corrente..... Estadual.....
- " estreita..... Municipal.....
- Rio e trecho navegável.....
- Porto para grandes embarcações.....
- " " pequenas embarcações.....
- Oceano, lago, lagoa e açude.....
- Aeroporto..... Linha aérea regular...
- Campo de pouso..... Correio Aéreo Nacional...
- Limites
- Internacional..... Intermunicipal.....
- Interestadual..... Interdistrital.....
- Estrada carroçável.....

**CARTOGRAMA DOS TRANSPORTES E COMUNICAÇÕES**

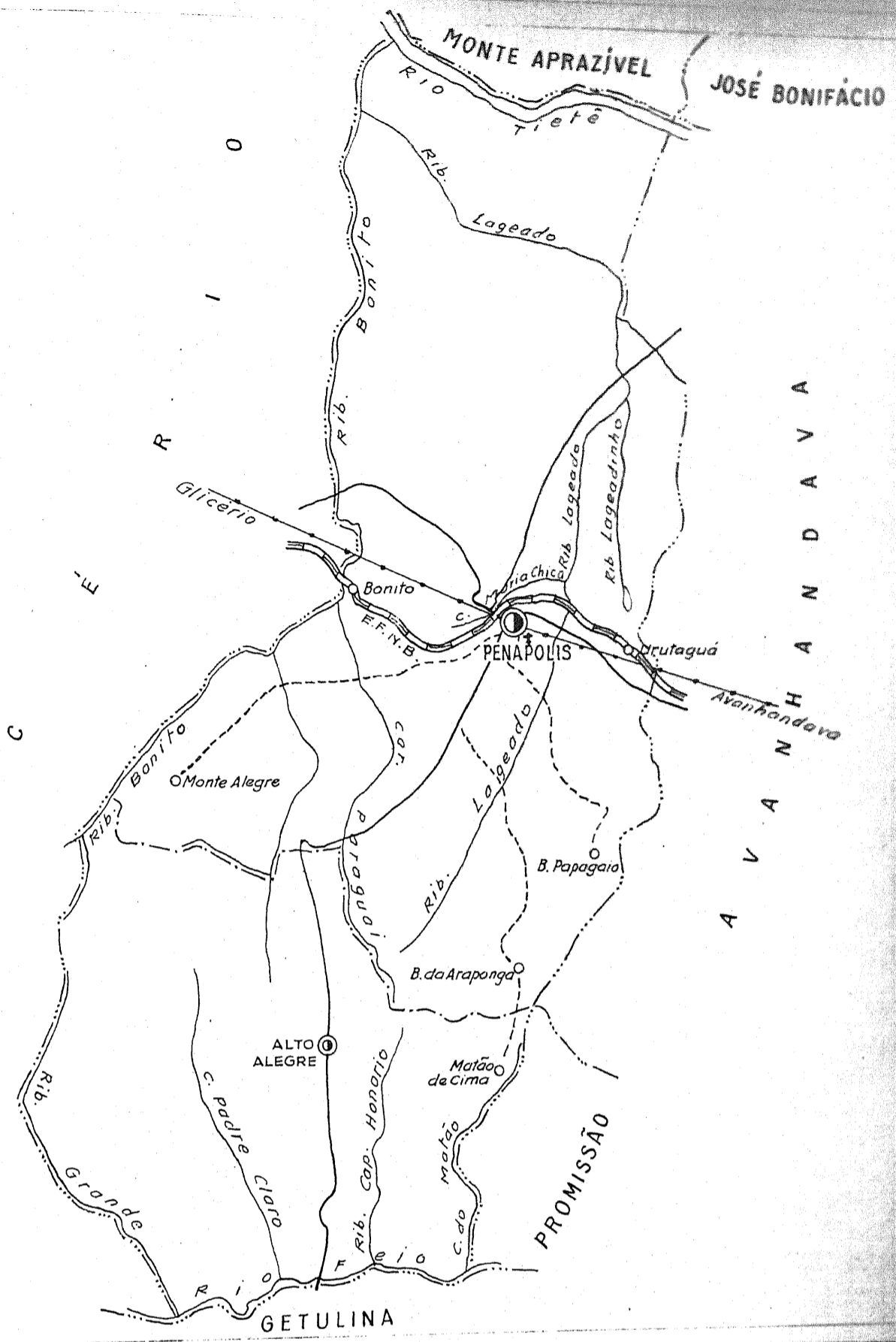
MUNICÍPIO DE PEDREIRA  
ESTADO DE SÃO PAULO



| INFORMAÇÕES DO MUNICÍPIO            |       | COMPLEMENTARES DA SEDE MUNICIPAL |             |
|-------------------------------------|-------|----------------------------------|-------------|
| População.....                      | 7.424 | População.....                   | 7.424       |
| Área em K <sup>2</sup> 1944-48..... | 120   | Latitude..... S.....             | 22° 44' 21" |
| Densidade.....                      |       | Longitude W.G.....               | 46° 54' 27" |
| Ponto culminante.....               |       | Altitude.....                    |             |

ORGANIZADO E EXECUTADO EM OUTUBRO DE 1948 PELO  
INSTITUTO CARTOGRAFICO CANABRAVA BARREIROS  
RUA SENADOR DANTAS, 15-5º ANDAR-TEL. 42-6263-RIO DE JANEIRO





### CONVENÇÕES

- |   |                             |         |         |
|---|-----------------------------|---------|---------|
| CIDADE  | VILA                        | Povoado | Estação |
| Com agência postal.....                       |                             |         |         |
| " agência postal-telegráfica.....             |                             |         |         |
| " serviço rádio-telegráfico.....              |                             |         |         |
| " serviço rádio-telegráfico de Ferrovias..... |                             |         |         |
| Rede telegráfica.....                         |                             |         |         |
| Rede telefônica.....                          |                             |         |         |
| Ferrovias                                     | Rodovias                    |         |         |
| Bitola larga.....                             | Federal.....                |         |         |
| " corrente.....                               | Estadual.....               |         |         |
| " estreita.....                               | Municipal.....              |         |         |
| Rio e trecho navegável.....                   |                             |         |         |
| Porto para grandes embarcações.....           |                             |         |         |
| " pequenas embarcações.....                   |                             |         |         |
| Oceano, lago, lagoa e açude.....              |                             |         |         |
| Aeroporto.....                                | Linha aérea regular.....    |         |         |
| Campo de pouso.....                           | Correio Aéreo Nacional..... |         |         |
| <b>Limites</b>                                |                             |         |         |
| Internacional.....                            | Intermunicipal.....         |         |         |
| Interestadual.....                            | Interdistrital.....         |         |         |
| Estrada carroçavel.....                       |                             |         |         |

### CARTOGRAMA DOS TRANSPORTES E COMUNICAÇÕES

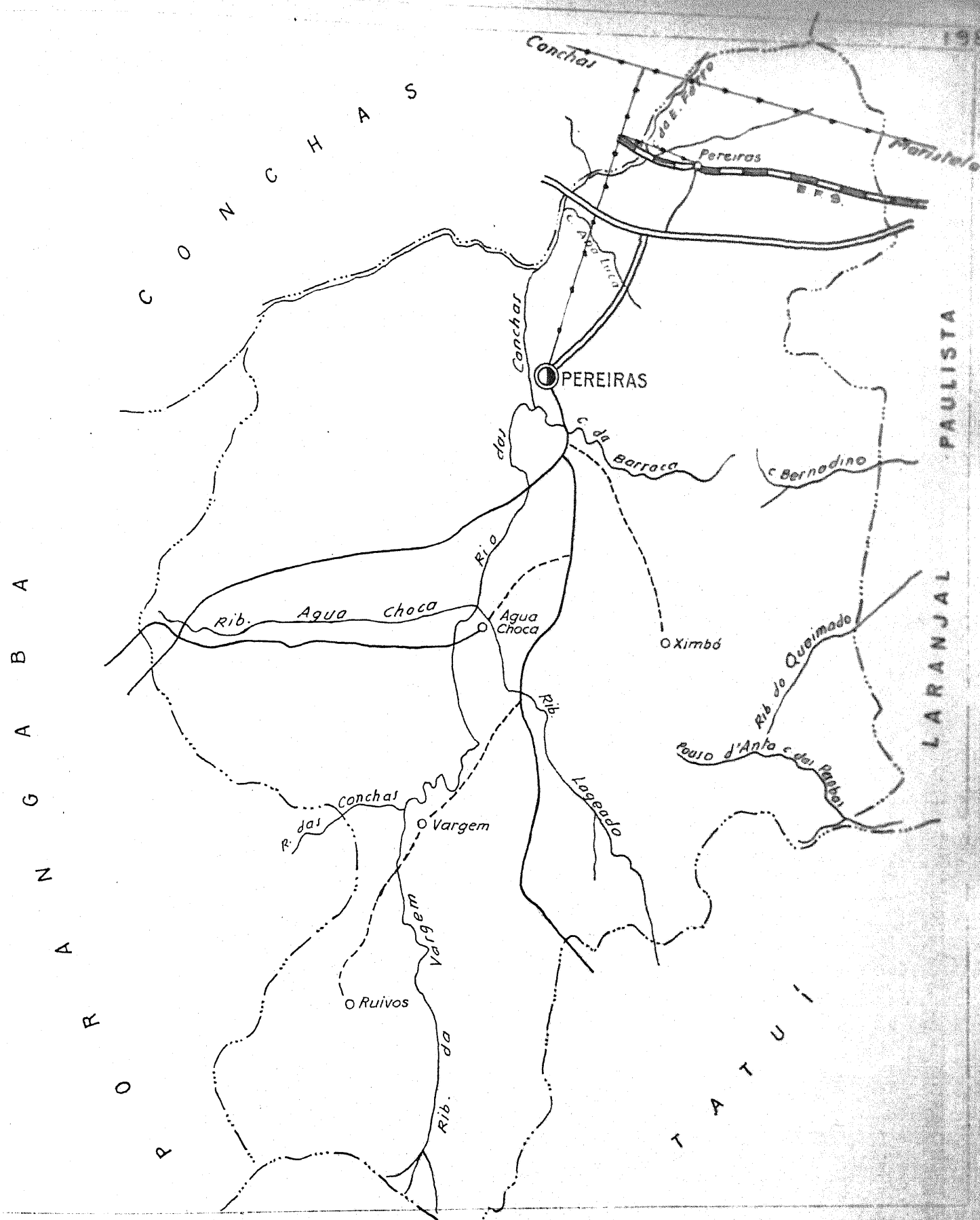
MUNICÍPIO DE PENÁPOLIS  
ESTADO DE SÃO PAULO

ESC. GRÁFICA

| INFORMAÇÕES DO MUNICÍPIO           |        | COMPLEMENTARES DA SEDE MUNICIPAL |             |
|------------------------------------|--------|----------------------------------|-------------|
| População.....                     | 37.490 | População.....                   |             |
| Área em Km <sup>2</sup> 1944-48... | 1.163  | Latitude..... S.....             | 21° 24' 59" |
| Densidade.....                     |        | Longitude W.G.....               | 50° 04' 22" |
| Ponto culminante.....              |        | Altitude.....                    |             |

ORGANIZADO E EXECUTADO EM OUTUBRO DE 1948 PELO  
INSTITUTO CARTOGRÁFICO CANABRAVA BARREIROS  
RUA SENADOR DANTAS, 15-6º ANDAR-TEL. 42-6263-RIO DE JANEIRO





### CONVENÇÕES

- |                                     |                                 |                                |   |                       |                      |
|-------------------------------------|---------------------------------|--------------------------------|---|-----------------------|----------------------|
| CIDADE                              | VILA                            | Povoado                        | CIDADE                                      | VILA                  | Povoado              |
| Com agência postal.....             | agência postal-telegráfica..... | serviço rádio-telegráfico..... | serviço rádio-telegráfico de Ferrovias..... | Rede telegráfica..... | Rede telefônica..... |
| Ferrovias                           | Rodovias                        |                                |   |                       |                      |
| Bitola larga.....                   | Federal.....                    |                                |   |                       |                      |
| " corrente.....                     | Estadual.....                   |                                |   |                       |                      |
| " estreita.....                     | Municipal.....                  |                                |   |                       |                      |
| Rio e trecho navegável.....         |                                 |                                |   |                       |                      |
| Porto para grandes embarcações..... |                                 |                                |   |                       |                      |
| " pequenas embarcações.....         |                                 |                                |   |                       |                      |
| Oceano, lago, lagoa e acude.....    |                                 |                                |   |                       |                      |
| Aeroporto.....                      | Linha aérea regular.....        |                                |   |                       |                      |
| Campo de pouso.....                 | Correio Aéreo Nacional.....     |                                |   |                       |                      |
| <b>Limites</b>                      |                                 |                                |   |                       |                      |
| Internacional.....                  | Intermunicipal.....             |                                |   |                       |                      |
| Interestadual.....                  | Interdistrital.....             |                                |   |                       |                      |
| Estrada carroçável.....             |                                 |                                |   |                       |                      |

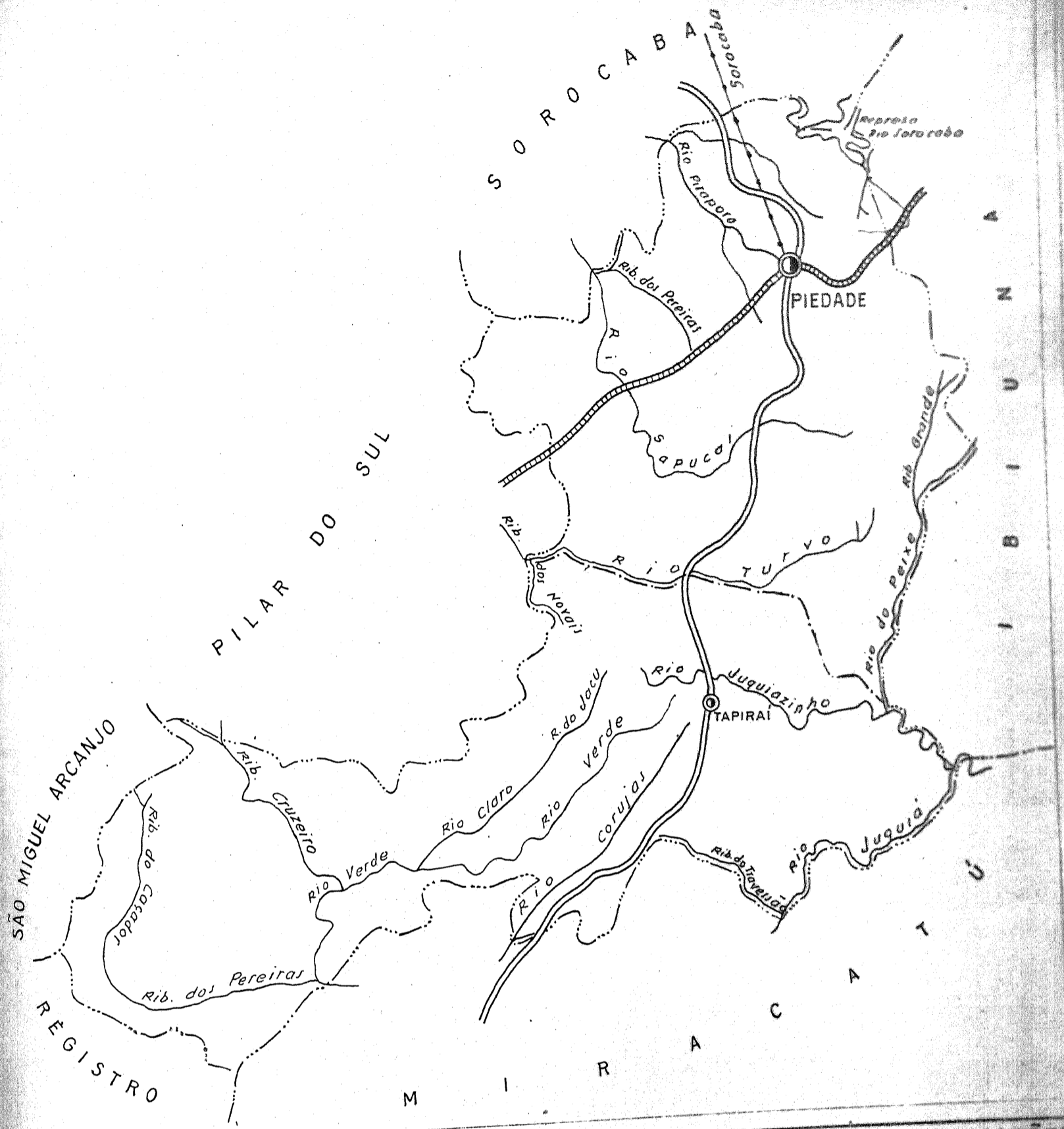
### CARTOGRAMA DOS TRANSPORTES E COMUNICAÇÕES

MUNICÍPIO DE PEREIRAS  
ESTADO DE SÃO PAULO

ESC. GRÁFICA  
1:50,000

| INFORMAÇÕES DO MUNICÍPIO              | COMPLEMENTARES DA SEDE MUNICIPAL |
|---------------------------------------|----------------------------------|
| População..... 7.196                  | População.....                   |
| Área em K <sup>2</sup> 1944-48... 250 | Latitude..... 23° 04' 30"        |
| Densidade.....                        | Longitude W.G. .... 47° 59' 00"  |
| Ponto culminante.....                 | Altitude.....                    |

ORGANIZADO E EXECUTADO EM OUTUBRO DE 1948 PELO  
INSTITUTO CARTOGRÁFICO CANABRAVA BARREIROS  
RUA SENADOR DANTAS, 15-6º ANDAR-TEL. 42-6263-RIO DE JANEIRO



### CONVENÇÕES

|   |                             |          |  |
|---|-----------------------------|----------|--|
| CIDADE  | VILA                        | Povoado  |  |
| Com agência postal.....                       |                             |          |  |
| " agência postal-telegráfica.....             |                             |          |  |
| " serviço rádio-telegráfico.....              |                             |          |  |
| " serviço rádio-telegráfico de Ferrovias..... |                             |          |  |
| Rede telegráfica.....                         |                             |          |  |
| Rede telefônica.....                          |                             |          |  |
| Ferrovias                                     |                             | Rodovias |  |
| Bitola larga.....                             | Federal.....                |          |  |
| " corrente.....                               | Estadual.....               |          |  |
| " estreita.....                               | Municipal.....              |          |  |
| Rio e trecho navegável.....                   |                             |          |  |
| Porto para grandes embarcações.....           |                             |          |  |
| " pequenas embarcações.....                   |                             |          |  |
| Oceano, lago, lagoa e acude.....              |                             |          |  |
| Aeroporto.....                                | Linha aérea regular.....    |          |  |
| Campo de pouso.....                           | Correio Aéreo Nacional..... |          |  |
| <b>Limites</b>                                |                             |          |  |
| Internacional.....                            | Intermunicipal.....         |          |  |
| Interestadual.....                            | Interdistrital.....         |          |  |
| Estrada carroçavel.....                       |                             |          |  |

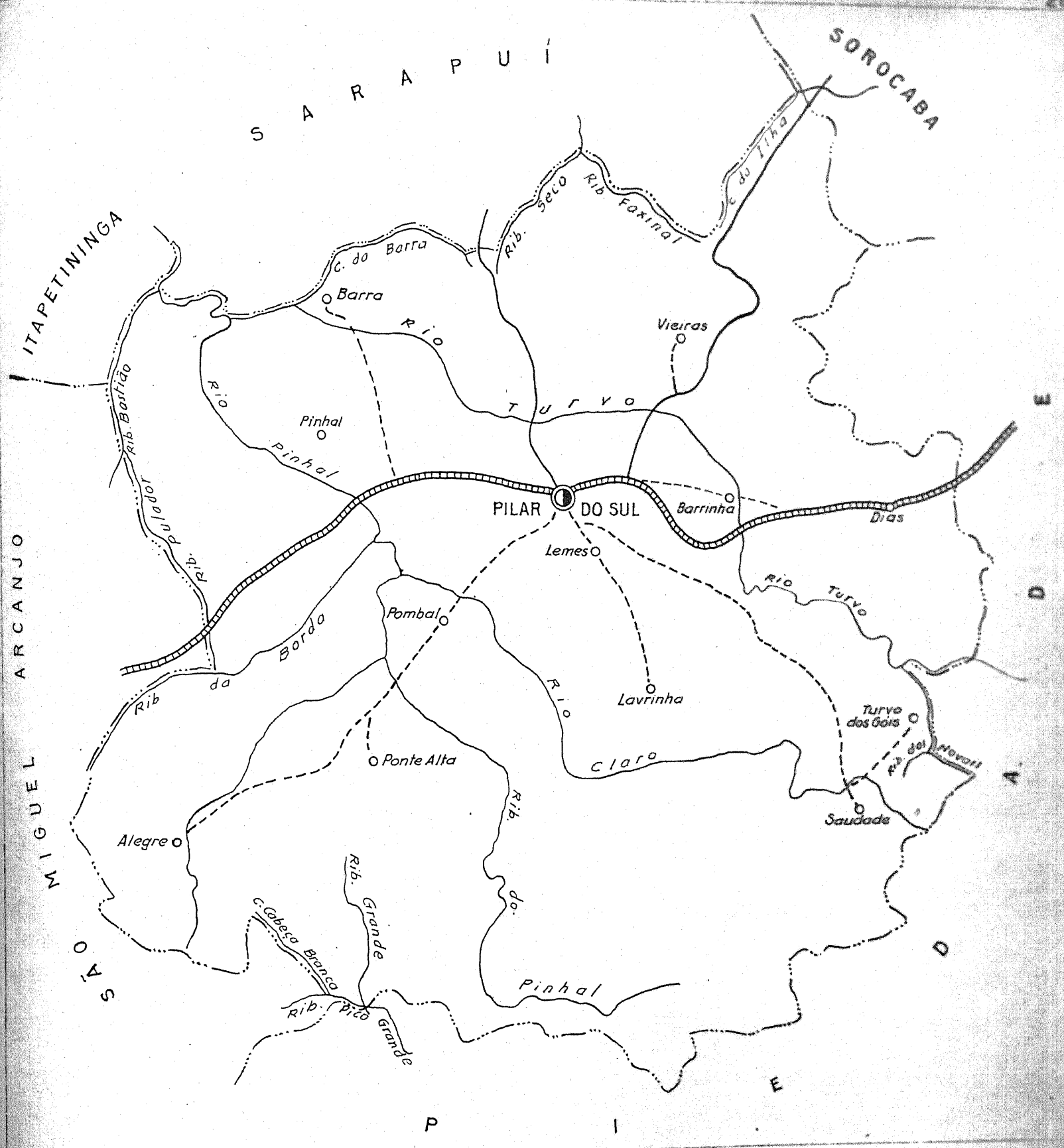
### CARTOGRAMA DOS TRANSPORTES E COMUNICAÇÕES

MUNICÍPIO DE PIEDADE  
ESTADO DE SÃO PAULO

ESC. GRÁFICA

| INFORMAÇÕES DO MUNICÍPIO         |        | COMPLEMENTARES DA SEDE MUNICIPAL |             |
|----------------------------------|--------|----------------------------------|-------------|
| População.....                   | 19.750 | População.....                   | 19.750      |
| Área em K <sup>2</sup> 1944-48.. | 1.378  | Latitude..... S.....             | 23° 44' 30" |
| Densidade.....                   |        | Longitude W.G.....               | 47° 23' 30" |
| Ponto culminante.....            |        | Altitude.....                    |             |

ORGANIZADO E EXECUTADO EM OUTUBRO DE 1948 PELO  
**INSTITUTO CARTOGRÁFICO CANABRAVA BARREIROS**  
 RUA SENADOR DANTAS, 15-6º ANDAR - TEL. 42-6263 - RIO DE JANEIRO



**CONVENÇÕES**

- CIDADE VILA Povoado Estação
- Com agência postal.....
- agência postal-telegráfica.....
- serviço rádio-telegráfico.....
- serviço rádio-telegráfico de Ferrovias.....
- Rede telegráfica.....
- Rede telefônica.....
- Ferrovias.....
- Rodovias.....
- Bitola larga..... Federal.....
- corrente..... Estadual.....
- estreita..... Municipal.....
- Rio e trecho navegavel.....
- Porto para grandes embarcações.....
- pequenas embarcações.....
- Oceano, lago, lagoa e açude.....
- Aeroporto..... Linha aérea regular.....
- Campo de pouso..... Correio Aéreo Nacional.....
- Limites**
- Internacional..... Intermunicipal.....
- Interestadual..... Interdistrital.....
- Estrada carroçavel.....

**CARTOGRAMA DOS TRANSPORTES E COMUNICAÇÕES**

MUNICÍPIO DE PILAR DO SUL  
ESTADO DE SÃO PAULO



| INFORMAÇÕES DO MUNICÍPIO          |       | COMPLEMENTARES DA SEDE MUNICIPAL |             |
|-----------------------------------|-------|----------------------------------|-------------|
| População.....                    | 8.121 | População.....                   |             |
| Área em K <sup>2</sup> 1944-48... | 695   | Latitude.....                    | 23° 48' 30" |
| Densidade.....                    |       | Longitude W.G.....               | 47° 43' 00" |
| Ponto culminante.....             |       | Altitude.....                    |             |

ORGANIZADO E EXECUTADO EM OUTUBRO DE 1948 PELO  
INSTITUTO CARTOGRÁFICO CANABRAVA BARREIROS  
RUA SENADOR DANTAS, 15-6º ANDAR-TEL. 42-6263-RIO DE JANEIRO