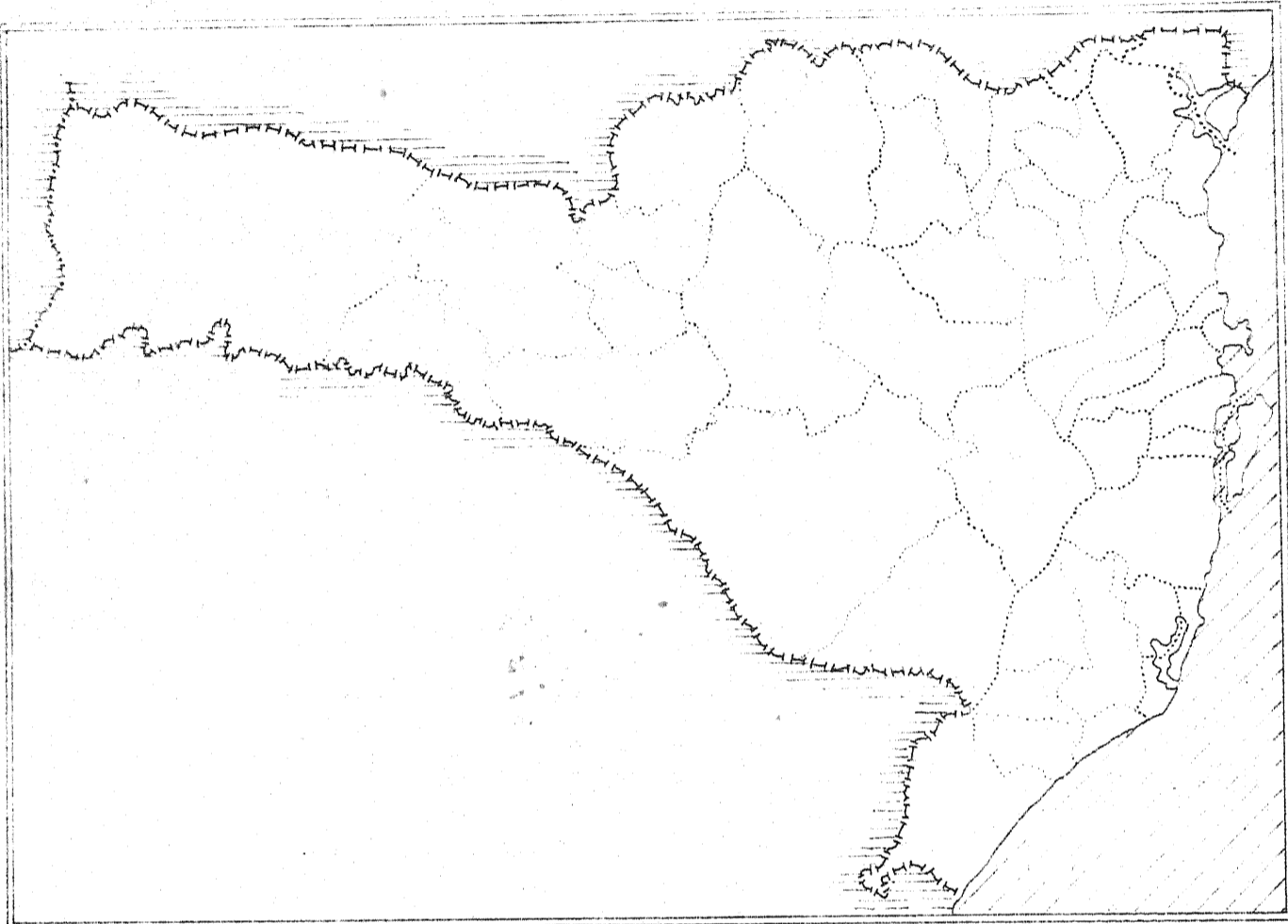


# ESTADO DE SANTA CATARINA

## CARTOGRAMAS MUNICIPAIS DOS TRANSPORTES E COMUNICAÇÕES 1947



### DOCUMENTAÇÃO

A-Localização das cidades, vilas e povoados.  
Rodovias, Ferrovias, Hidrografia etc.

B-Divisão intermunicipal e distrital

C-Correios e Telegratos

D-Portos e navegação

E- Aeroportos

F- Linhas Aéreas Comerciais e Postais

G-Informações gerais

{ Folhas preparatorias da Carta Geral do Brasil em execução no Conselho Nacional de Geografia CURITIBA NO-NE SO-SE, ASUNCION-NE e cartas gerais do Estado

{ De acordo com - Decl Lei Estadual nº 941 de 31-12-1943  
Decl Lei Estadual nº 287 de 4-11-1946

Lei nº 23 de 13-11-1947

{ "Relação das agencias postais e telegraficas 1946" D.C.T.

{ Relação dos "Portos organizados ou não" do I.B.G.E.  
Cartas e informações gerais do D.N.P.R.C.

{ "Aeroportos e Campos de Pousa" Relação do I.B.G.E.

{ "Carta das Linhas Aéreas Comerciais do Brasil-1946 do D.A.C. e Carta das Linhas Postais Aereas-1946 do D.C.T.

{ "Mapas Municipais executados em observancia ao Decreto Lei Federal nº 311 de 2 de Marco de 1938" devidamente atualizados.

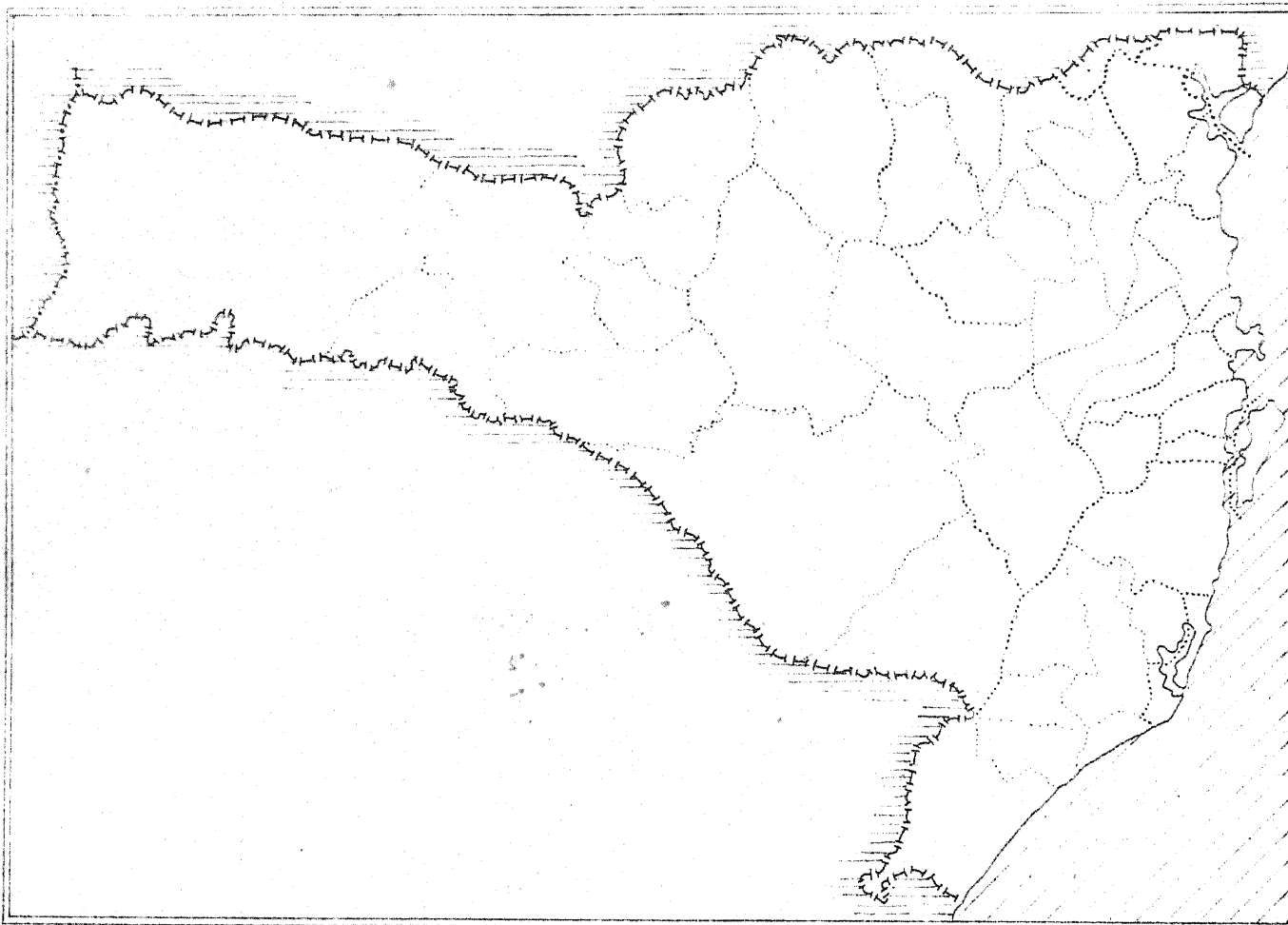
ORGANIZADO E EXECUTADO PELO



912.8164  
759

# ESTADO DE SANTA CATARINA

## CARTOGRAMAS MUNICIPAIS DOS TRANSPORTES E COMUNICAÇÕES 1947



### DOCUMENTAÇÃO

A-Localização das cidades, vilas e povoados,  
Rodovias, Ferrovias, Hidrografia etc.

B-Divisão intermunicipal e distrital

C-Correios e Telegrafos

D-Portos e navegação

E- Aeroportos

F- Linhas Aéreas Comerciais e Postais

G- informações gerais

{ Folhas preparatorias da Carta Geral do Brasil em execução no Conselho Nacional de Geografia CURITIBA NO-NE SO-SE, ASUNCION-NE e cartas gerais do Estado

{ De acordo com - Decl Lei Estadual nº 941 de 31-12-1943  
Decl Lei Estadual nº 287 de 4-11-1946  
Lei nº 23 de 13-11-1947

{ "Relação das agencias postais e telegraficas 1946" D.C.T.

{ Relação dos "Portos organizados ou não" do IBGE  
Cartas e informações gerais do D.N.P.R.C.

{ "Aeroportos e Campos de Pouso" Relação do IBGE.

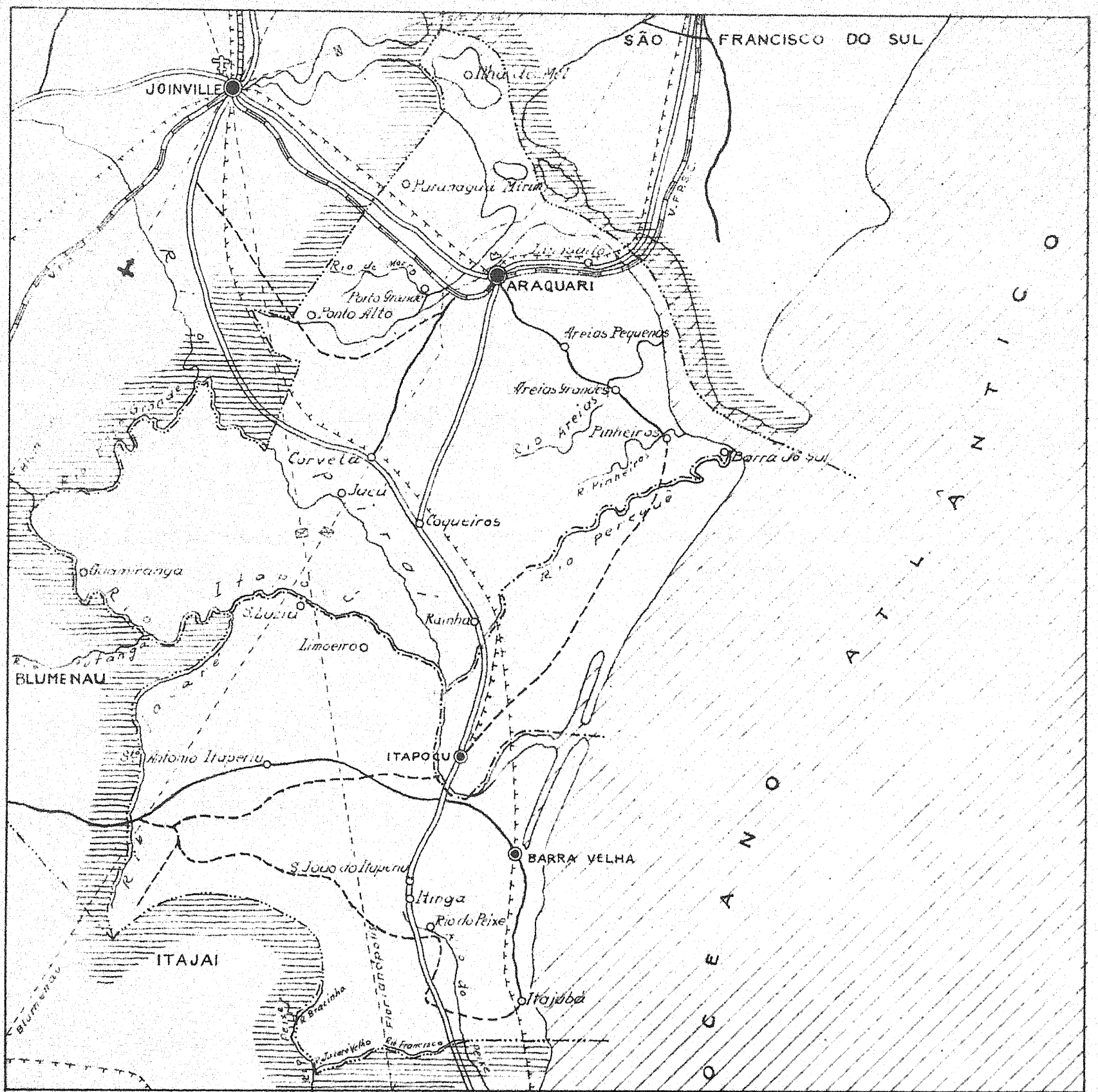
{ "Carta das Linhas Aéreas Comerciais do Brasil-1946 do D.A.C. e Carta das Linhas Postais Aereas-1946 do D.C.T.

{ "Mapas Municipais executados em observancia ao Decreto Lei Federal nº 311 de 2 de Marco de 1938" devidamente atualizados.

ORGANIZADO E EXECUTADO PELO



912.8164  
159



### CONVENÇÕES

- |                                    |   |      |   |         |   |         |   |
|------------------------------------|---|------|---|---------|---|---------|---|
| CIDADE                             | ● | VILA | ⊙ | Povoado | ○ | Estação | ⊕ |
| Com agência postal                 | ● | ⊙    | ○ | ○       | ○ | ⊕       | ⊕ |
| " agência postal-telegráfica       | ● | ⊙    | ○ | ○       | ○ | ⊕       | ⊕ |
| " serviço rádio-telegráfico        | ● | ⊙    | ○ | ○       | ○ | ⊕       | ⊕ |
| " serviço telegráfico de ferrovias | ● | ⊙    | ○ | ○       | ○ | ⊕       | ⊕ |
| Rêde telegráfica                   | — | —    | — | —       | — | —       | — |
| Rêde telefônica                    | — | —    | — | —       | — | —       | — |
| Ferrovias:                         |   |      |   |         |   |         |   |
| Bitola larga                       | — | —    | — | —       | — | —       | — |
| " corrente                         | — | —    | — | —       | — | —       | — |
| " estreita                         | — | —    | — | —       | — | —       | — |
| Rodovias:                          |   |      |   |         |   |         |   |
| Federal                            | — | —    | — | —       | — | —       | — |
| Estadual                           | — | —    | — | —       | — | —       | — |
| Municipal                          | — | —    | — | —       | — | —       | — |
| Rio e trecho navegavel             | — | —    | — | —       | — | —       | — |
| Pôrto para grandes embarcações     | — | —    | — | —       | — | —       | — |
| " " pequenas embarcações           | — | —    | — | —       | — | —       | — |
| Oceano, lago, lagoa e açude        | — | —    | — | —       | — | —       | — |
| Aeroporto                          | — | —    | — | —       | — | —       | — |
| Linha aérea regular                | — | —    | — | —       | — | —       | — |
| Correio Aéreo Militar              | — | —    | — | —       | — | —       | — |
| Limites:                           |   |      |   |         |   |         |   |
| Internacional                      | — | —    | — | —       | — | —       | — |
| Intermunicipal                     | — | —    | — | —       | — | —       | — |
| Interestadual                      | — | —    | — | —       | — | —       | — |
| Interdistrital                     | — | —    | — | —       | — | —       | — |
| Estr. Carroçavel                   | — | —    | — | —       | — | —       | — |

### CARTOGRAMA DOS TRANSPORTES E COMUNICAÇÕES

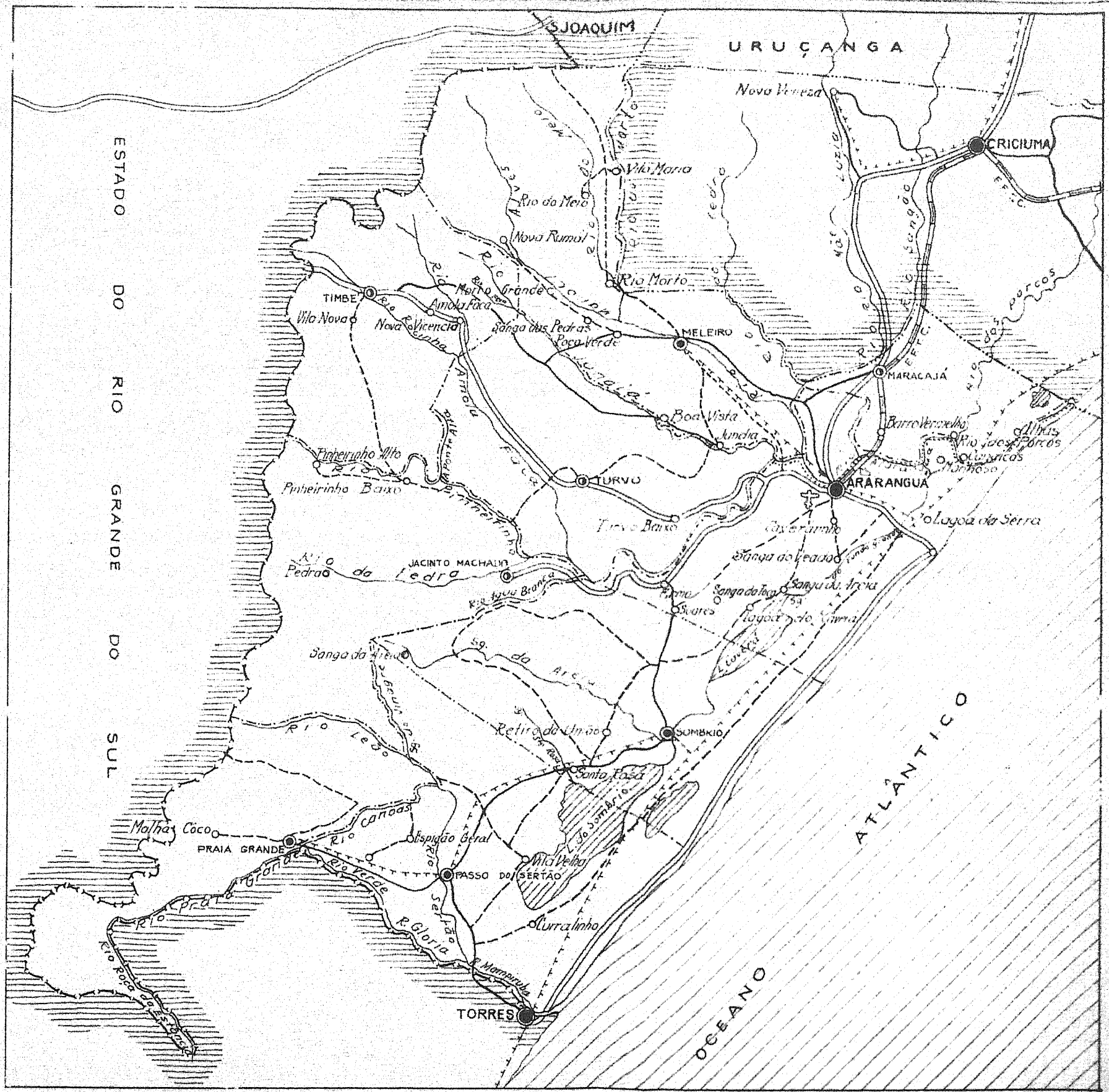
MUNICÍPIO DE ARAQUARI  
ESTADO DE SANTA CATARINA

ESCALA GRÁFICA  
0 15K

INFORMAÇÕES DO MUNICÍPIO	COMPLEMENTARES DA SEDE MUNICIPAL
População	População
Área em Ks <sup>2</sup> , 1944-48: 881	Latitude
Densidade	Longitude W.G.
Ponto culminante	Altitude

ORGANIZADO E EXECUTADO EM Novembro DE 1947 PELO INSTITUTO CARTOGRAFICO CANABRAVA BARREIROS

RUA SENADOR LANTAS, 12 - 6º ANDAR - TELEFONE 42-6653 - RIO DE JANEIRO

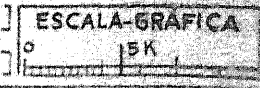


**CONVENÇÕES**

- CIDADE (●) VILA (⊙) Povoado (○) Estação (⊛)
- Com agência postal.....
- " agência postal-telegráfica.....
- " serviço rádio-telegráfico.....
- " serviço telegráfico de ferrovias.....
- Rêde telegráfica.....
- Rêde telefônica.....
- Ferrovias: Rodovias:
- Bitola larga..... Federal.....
- " corrente..... Estadual.....
- " estreita..... Municipal.....
- Rio e trecho navegavel.....
- Pôrto para grandes embarcações.....
- " pequenas embarcações.....
- Oceano, lago, lagoa e açude.....
- Aeroporto..... Linha aérea regular.....
- Campo de pouso..... Correio Aéreo Militar.....
- Limites:
- Internacional..... Intermunicipal.....
- Interestadual..... Interdistrital.....
- Estr. Carroçavel.....

**CARTOGRAMA DOS TRANSPORTES E COMUNICAÇÕES**

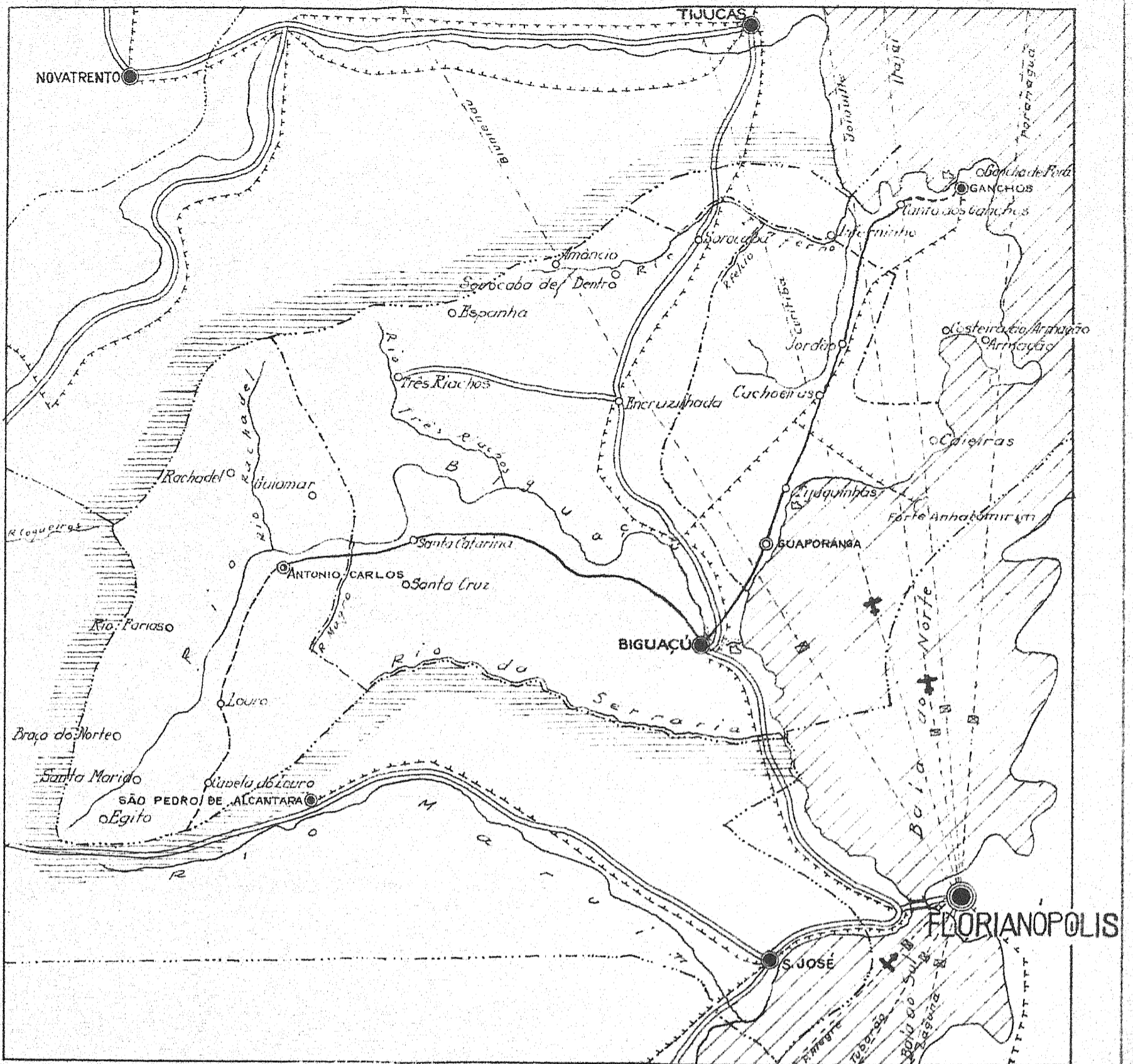
MUNICÍPIO DE ARARANGUÁ  
ESTADO DE SANTA CATARINA



**INFORMAÇÕES DO MUNICÍPIO**      **COMPLEMENTARES DA SEDE MUNICIPAL**

População.....	População.....
Área em Ks <sup>2</sup> . 1944-48: 2.677	Latitude...S...: 28° 56' 04"
Densidade.....	Longitude W.G.: 49° 29' 12"
Ponto culminante.....	Altitude em m: 10

ORGANIZADO E EXECUTADO EM Novembro DE 1947 PELO INSTITUTO CARTOGRAFICO CANABRAVA BARREIROS  
RUA SENADOR DANTAS, 15 - 6º ANDAR - TELEFONE 42-6263 - RIO DE JANEIRO



### CONVENÇÕES

CIDADE	●	VILA	○	População	População
Com agência postal	⊙	Com agência postal-telegráfica	⊙	Com agência postal-telegráfica	⊙
" " " serviço rádio-telegráfico	⊙	" " " serviço telegráfico de ferrovias	⊙	" " " serviço telegráfico de ferrovias	⊙
Rêde telegráfica	—	Rêde telefônica	—		
Ferrovias:		Rodovias:			
Bitola larga	—	Federal	—		
" corrente	—	Estadual	—		
" estreita	—	Municipal	—		
Rio e trecho navegável	—				
Porto para grandes embarcações	⊙				
" " pequenas embarcações	⊙				
Oceano, lago, lagoa e açude	—				
Aeroporto	✈	Linha aérea regular	✈		
Campo de pouso	✈	Correio Aéreo Militar	✈		
Limites:					
Internacional	—	Intermunicipal	—		
Interestadual	—	Interdistrital	—		
Estr. Carroçavel	—				

### CARTOGRAMA DOS TRANSPORTES E COMUNICAÇÕES

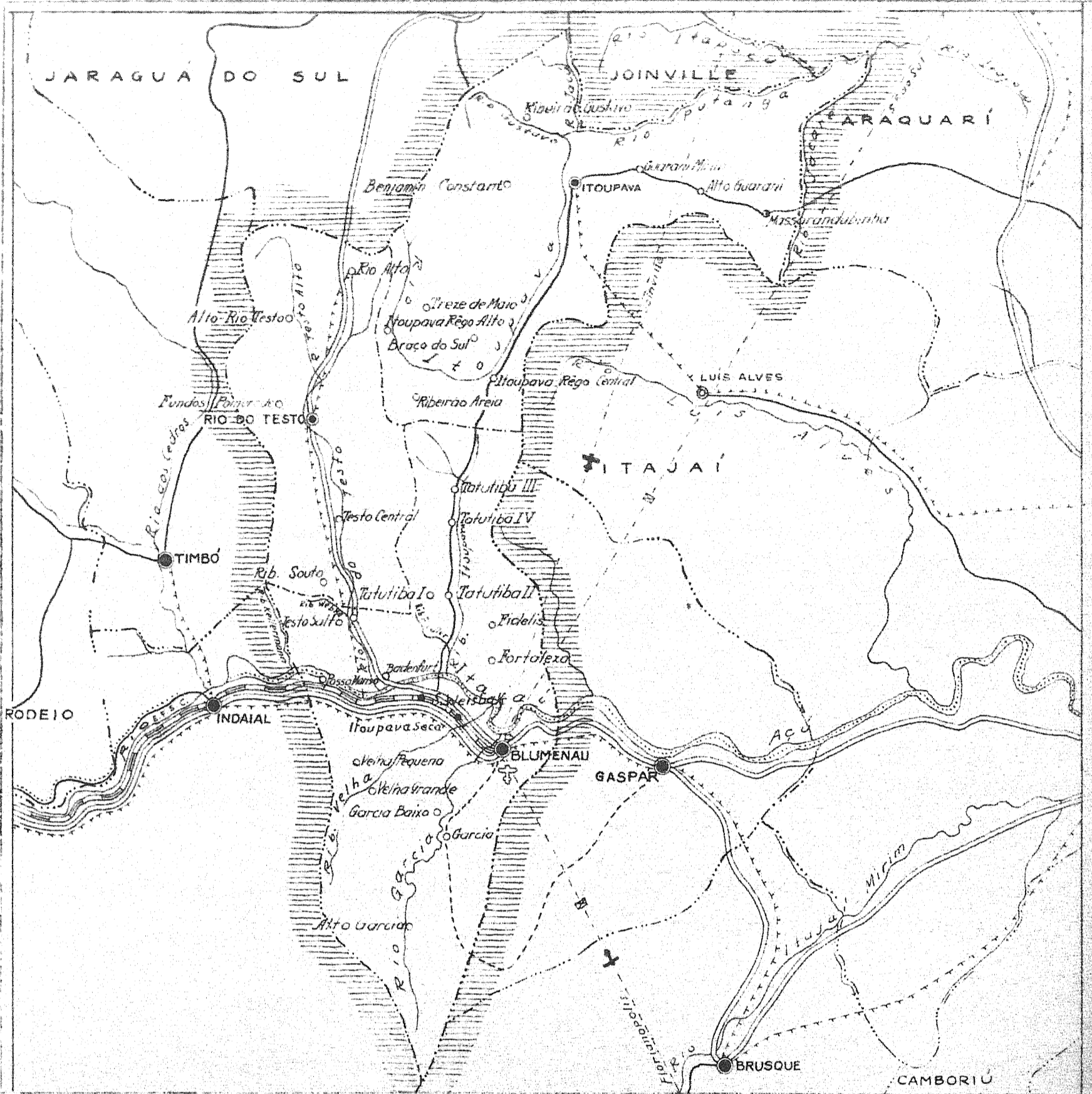
MUNICÍPIO DE BIGUAÇU  
ESTADO DE SANTA CATARINA

ESCALA GRÁFICA  
0 15K

INFORMAÇÕES DO MUNICÍPIO	COMPLEMENTARES DA SEDE MUNICIPAL
População .....	População .....
Área em Ks <sup>2</sup> . 1944-48 : 678	Latitude ... S. : 27° 29' 20"
Densidade .....	Longitude W.G. : 48° 39' 51"
Ponto culminante .....	Altitude em m : 6

ORGANIZADO E EXECUTADO EM Novembro DE 1947 PELO  
INSTITUTO CARTOGRAFICO CANABRAVA BARREIROS

RUA SENADOR DANTAS, 15 - 6º ANDAR - TELEFONE 42-6263 - RIO DE JANEIRO




**CONVENÇÕES**

CIDADE	●	VILA	⊙	Populado	◻	Estação	+
Com agência postal	⊙						
" agência postal-telegráfica	⊙						
" serviço rádio-telegráfico	⊙						
" serviço telegráfico de ferrovias	⊙						
Rêde telegráfica	---						
Rêde telefônica	---						
Ferrovias:							
Bitola larga	▬▬▬	Federal	▬▬▬▬▬				
" corrente	▬▬▬	Estadual	▬▬▬▬▬				
" estreita	▬▬▬	Municipal	▬▬▬▬▬				
Rio e trecho navegavel	~						
Pôrto para grandes embarcações	⊙						
" " pequenas embarcações	⊙						
Oceano, lago, lagoa e açude	~						
Aeroporto	✈	Linha aérea regular	✈				
Campo de pouso	✈	Correio Aéreo Militar	✈				
Limites:							
Internacional	----	Intermunicipal	----				
Interestadual	----	Interdistrital	----				
Estr. Carrocavel	----						

**CARTOGRAMA DOS TRANSPORTES E COMUNICAÇÕES**

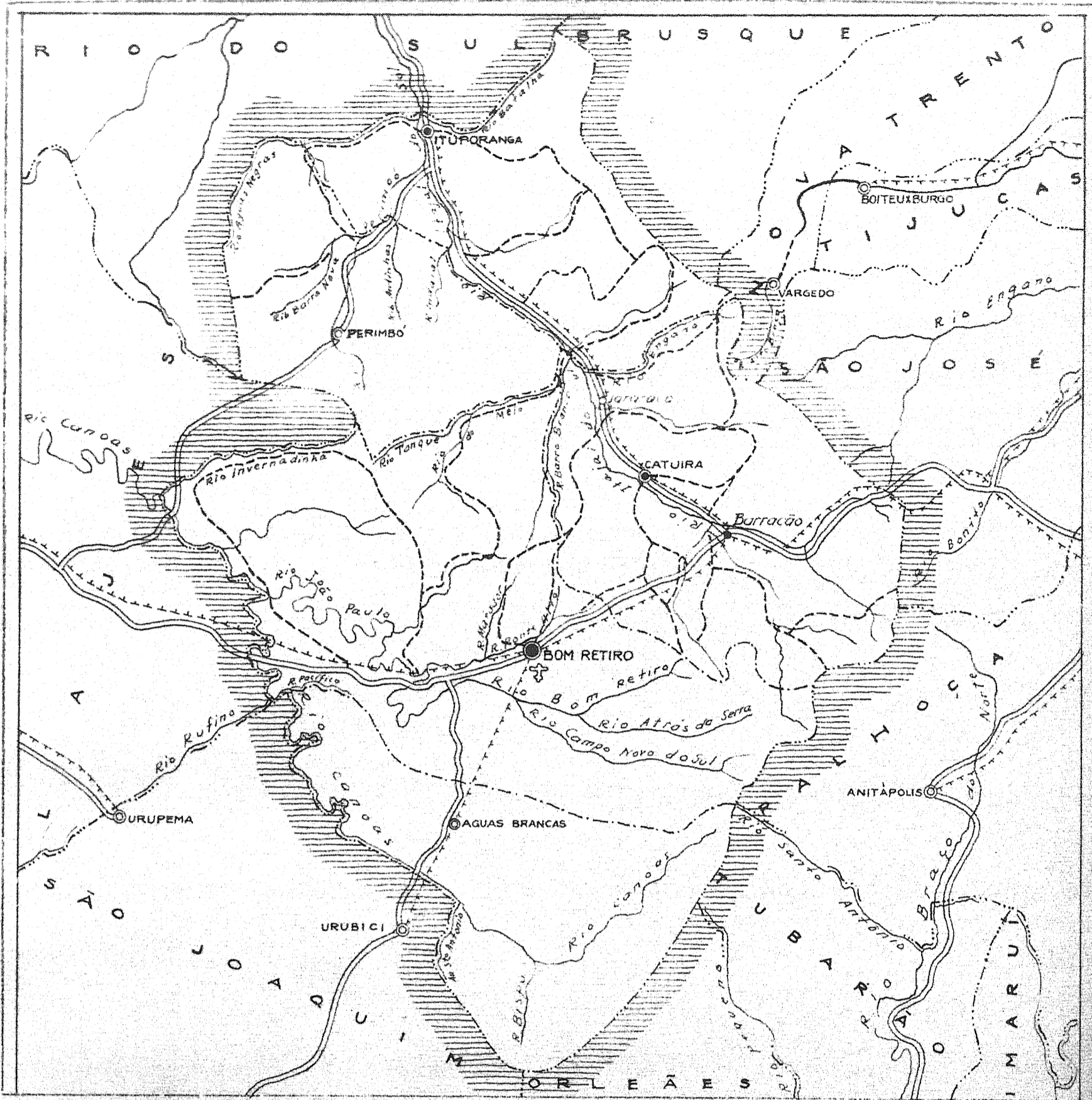
MUNICÍPIO DE BLUMENAU  
ESTADO DE SANTA CATARINA



**INFORMAÇÕES COMPLEMENTARES DO MUNICÍPIO DA SEDE MUNICIPAL**

População	:	População	:
Área em Km <sup>2</sup> 1944,48 : 1021	:	Latitude S. 26° 53' 26"	:
Densidade	:	Longitude W.G. 49° 03' 32"	:
Ponto culminante	:	Altitude em ms 114	:

ORGANIZADO E EXECUTADO EM Blumenau DE 1947 PELO INSTITUTO CARTOGRAFICO CANABRAVA BARREIROS



### CONVENÇÕES

CIDADE	VILA	Popoado	Estação
Com agência postal			
" agência postal-telegráfica			
" serviço rádio-telegráfico			
" serviço telegráfico de ferrovias			
Rêde telegráfica			
Rêde telefônica			
Ferrovias:	Rodovias:		
Bitola larga	Federal		
" corrente	Estadual		
" estreita	Municipal		
Rio e trecho navegavel			
Pôrto para grandes embarcações			
" " pequenas embarcações			
Oceano, lago, lagoa e açude			
Aeroporto	Linha aérea regular		
Campo de pouso	Correio Aéreo Militar		
Limites:			
Internacional	Intermunicipal		
Interestadual	Interdistrital		
Estr. Carroçavel			

### CARTOGRAMA DOS TRANSPORTES E COMUNICAÇÕES

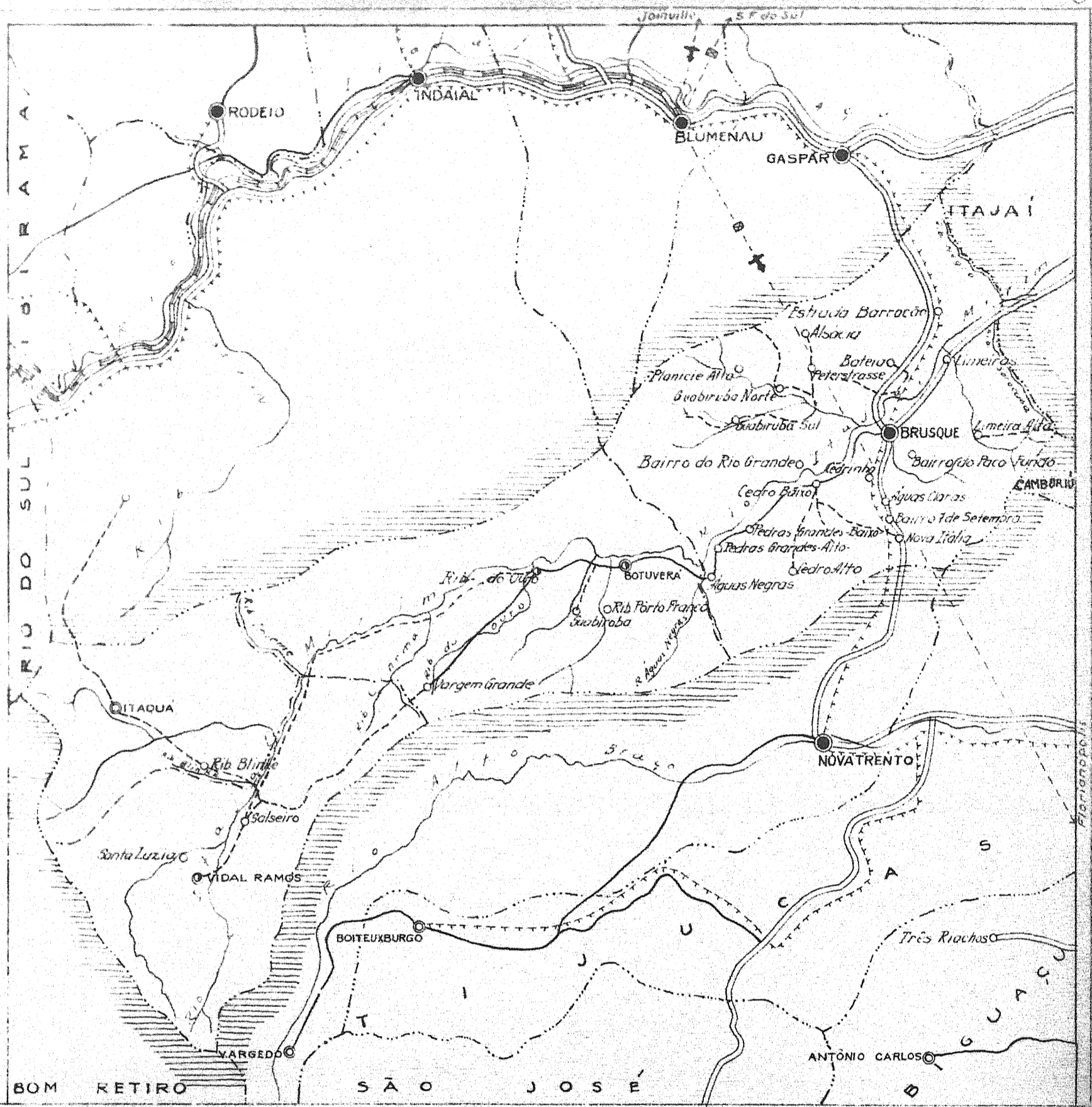
MUNICÍPIO DE BOM RETIRO  
ESTADO DE SANTA CATARINA

ESCALA-GRAFICA  
1:50.000

INFORMAÇÕES DO MUNICÍPIO	COMPLEMENTARES DA SEDE MUNICIPAL
População .....	População .....
Área em Ks <sup>2</sup> . 1944-48 : 3.379	Latitude ... S. : 27° 48' 00"
Densidade .....	Longitude W.G. : 49° 31' 00"
Ponto culminante .....	Altitude ... ms. : 900

ORGANIZADO E EXECUTADO EM novembro DE 1947 PELO  
INSTITUTO CARTOGRAFICO CANABRAVA BARREIROS

RUA SENADOR LANTAS, 15 - ESCADAR - TELEFONE 42-2463 - RIO DE JANEIRO

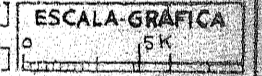


### CONVENÇÕES

CIDADE	●	VILA	⊙	Popoado	○	Estação	⊕
Com agência postal	⊙						
" agência postal-telegráfica	⊙	⊙	⊙	⊙			
" serviço rádio-teleográfico	⊙	⊙	⊙	⊙			
" serviço teleográfico de ferrovias	⊙	⊙	⊙	⊙			
Rede telegráfica	-----						
Rede telefônica	-----						
Ferrovias:							
Bitola larga	=====	Rodovias:					
" corrente	=====	Federal	=====				
" estreita	=====	Estadual	=====				
		Municipal	=====				
Rio e trecho navegavel	~~~~~						
Porto para grandes embarcações	⊕						
" pequenas embarcações	⊕						
Oceano, lago, lagoa e açude	~~~~~						
Aeroporto	✈						
Linha aérea regular	✈						
Carreio Aéreo Militar	✈						
Limites:							
Internacional	-----						
Intermunicipal	-----						
Interestadual	-----						
Interdistrital	-----						
Estr. Carroçavel	-----						

### CARTOGRAMA DOS TRANSPORTES E COMUNICAÇÕES

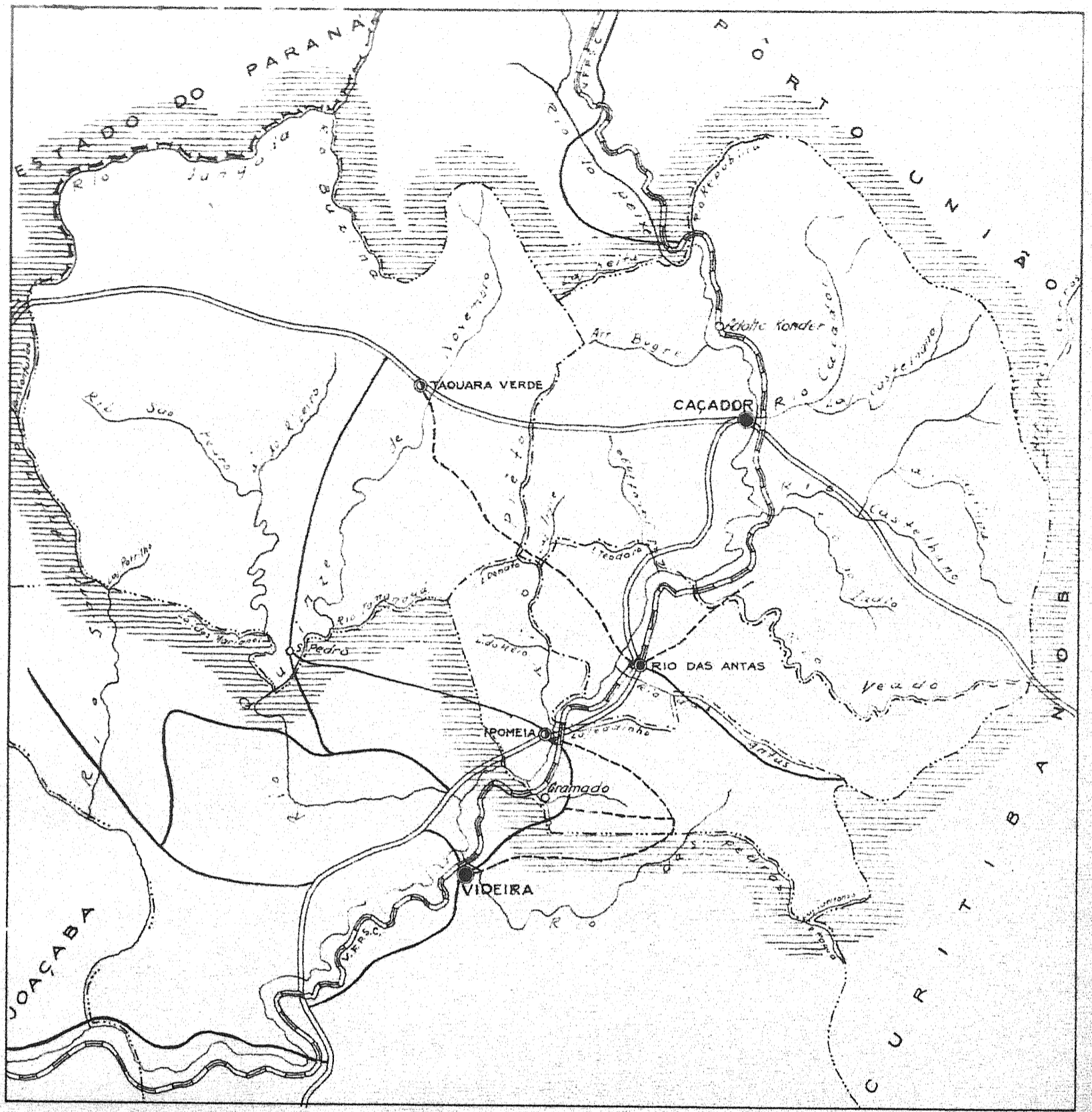
MUNICÍPIO DE BRUSQUE  
ESTADO DE SANTA CATARINA



INFORMAÇÕES DO MUNICÍPIO	COMPLEMENTARES DA SEDE MUNICIPAL
População .....	População .....
Área em Ks <sup>2</sup> 1944-48 1386	Latitude .....
Densidade .....	Longitude W.G. ....
Ponto culminante .....	Altitude m.s. ....

ORGANIZADO E EXECUTADO EM Novembro DE 1947 PELO INSTITUTO CARTOGRAFICO CANABRAVA BARREIROS





### CONVENÇÕES

- |                                    |           |      |   |                       |   |         |   |
|------------------------------------|-----------|------|---|-----------------------|---|---------|---|
| CIDADE                             | ●         | VILA | ⊙ | Povoado               | ○ | Estação | ⊕ |
| Com agência postal                 | ⊙         |      |   |                       |   |         |   |
| " agência postal-telegráfica       | ⊙         |      |   |                       |   |         |   |
| " serviço rádio-telegráfico        | ⊙         |      |   |                       |   |         |   |
| " serviço telegráfico de ferrovias | ⊙         |      |   |                       |   |         |   |
| Rêde telegráfica                   | - - - - - |      |   |                       |   |         |   |
| Rêde telefônica                    | - - - - - |      |   |                       |   |         |   |
| Ferrovias:                         | Rodovias: |      |   |                       |   |         |   |
| Bitola larga                       | - - - - - |      |   | Federal               |   |         |   |
| " corrente                         | - - - - - |      |   | Estadual              |   |         |   |
| " estreita                         | - - - - - |      |   | Municipal             |   |         |   |
| Rio e trecho navegável             | ~ ~ ~ ~ ~ |      |   |                       |   |         |   |
| Pôrto para grandes embarcações     | ⊕         |      |   |                       |   |         |   |
| " " pequenas embarcações           | ⊕         |      |   |                       |   |         |   |
| Oceano, lago, lagoa e açude        | [Symbol]  |      |   |                       |   |         |   |
| Aeroporto                          | ✈         |      |   | Linha aérea regular   |   |         |   |
| Campo de pouso                     | ✈         |      |   | Correio Aéreo Militar |   |         |   |
| Limites:                           |           |      |   |                       |   |         |   |
| Internacional                      | - - - - - |      |   | Intermunicipal        |   |         |   |
| Interestadual                      | - - - - - |      |   | Interdistrital        |   |         |   |
| Estr. Carroçave                    | - - - - - |      |   |                       |   |         |   |

### CARTOGRAMA dos TRANSPORTES E COMUNICAÇÕES

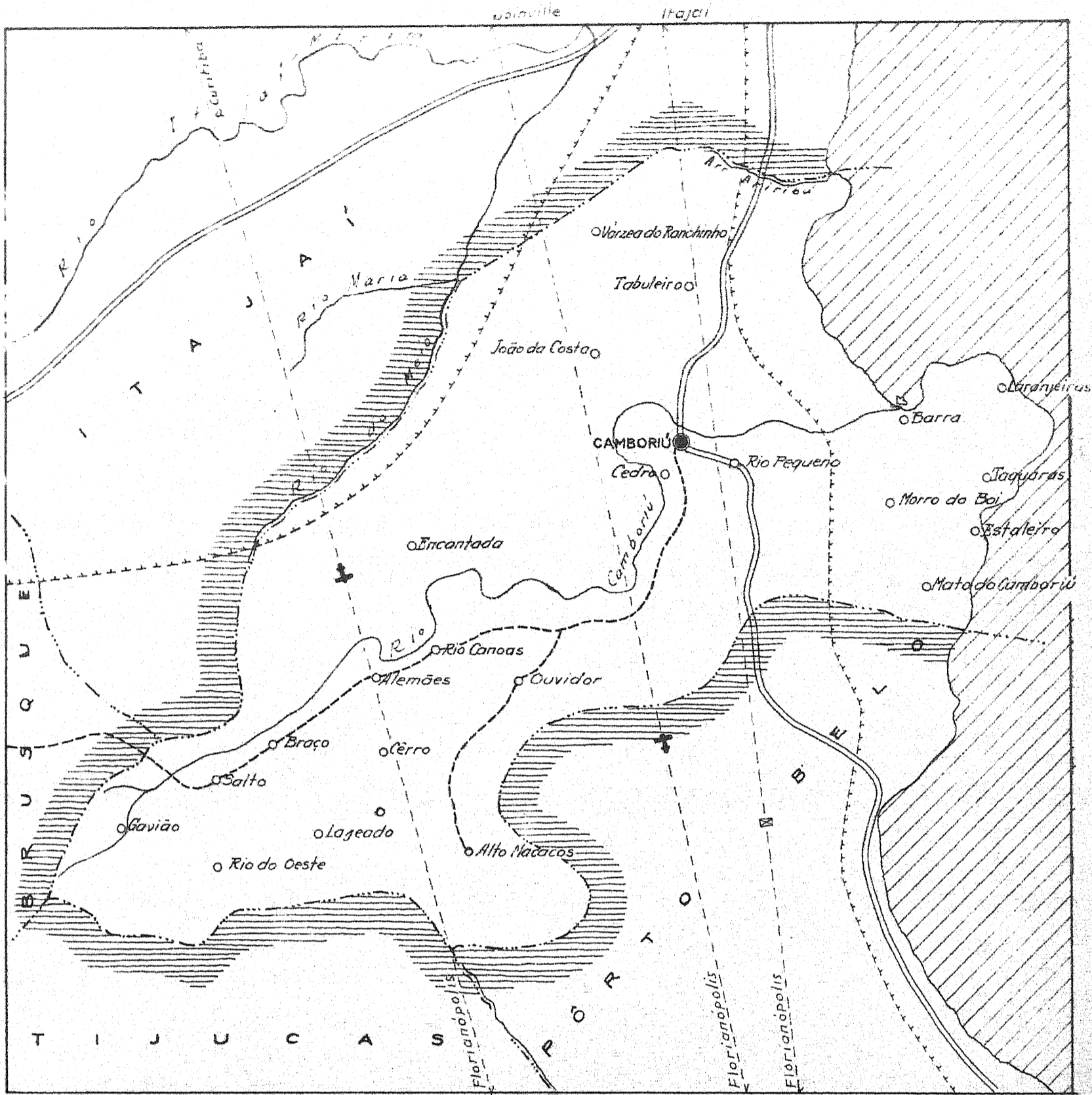
MUNICÍPIO DE CAÇADOR  
ESTADO DE SANTA CATARINA

ESCALA GRÁFICA  
0 5K

INFORMAÇÕES DO MUNICÍPIO      COMPLEMENTARES DA SEDE MUNICIPAL

População	População
Área em Ks <sup>2</sup> 1944-48-1970	Latitude S 26° 47' 15"
Densidade	Longitude W.G. 51° 01' 00"
Ponto culminante	Altitude ms 889

ORGANIZADO E EXECUTADO EM Novembro DE 1947 PELO INSTITUTO CARTOGRAFICO CANABRAVA BARREIROS




**CONVENÇÕES**

- CIDADE (C) VILA (V) Povoado (P) Estação (E)
- Com agência postal..... (C) (V) (P) (E)
- " agência postal-telegráfica..... (C) (V) (P) (E)
- " serviço rádio-telegráfico..... (C) (V) (P) (E)
- " serviço telegráfico de ferrovias..... (C) (V) (P) (E)
- Rêde telegráfica..... (---)
- Rêde telefônica..... (---)
- Ferrovias: Rodovias:
- Bitola larga..... Federal.....
- " corrente..... Estadual.....
- " estreita..... Municipal.....
- Rio e trecho navegavel..... (---)
- Pôrto para grandes embarcações..... (---)
- " " pequenas embarcações..... (---)
- Oceano, lago, lagoa e açude..... (---)
- Aeroporto..... (---) Linha aérea regular..... (---)
- Campo de pouso..... (---) Correio Aéreo Militar..... (---)
- Limites:
- Internacional..... (---) Intermunicipal..... (---)
- Interestadual..... (---) Interdistrital..... (---)
- Estr. Carroçavel..... (---)

**CARTOGRAMA DOS TRANSPORTES E COMUNICAÇÕES**

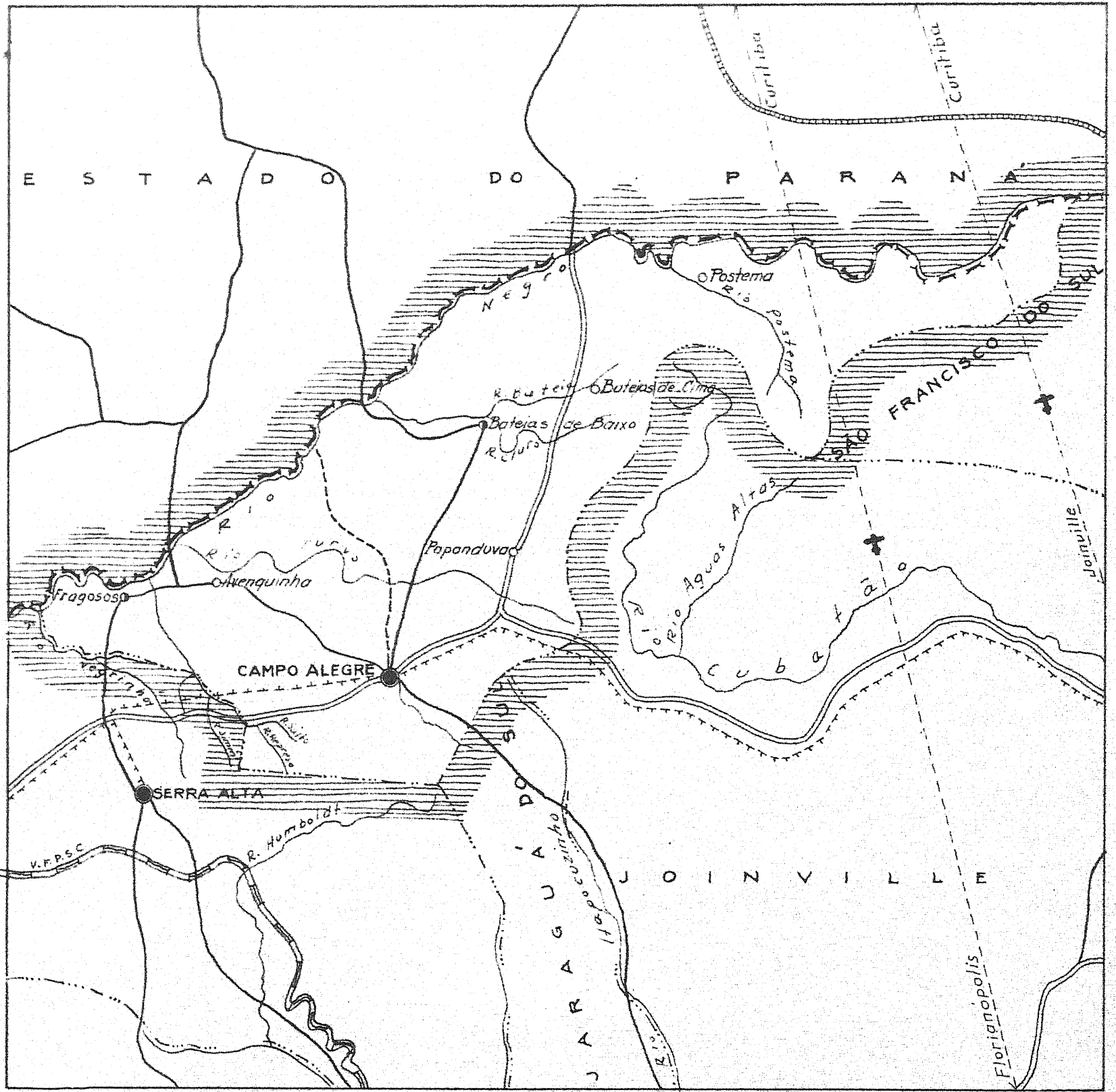
MUNICÍPIO DEL CAMBORIÚ  
ESTADO DEL SANTA CATARINA



INFORMAÇÕES DO MUNICÍPIO		COMPLEMENTARES DA SEDE MUNICIPAL	
População..... [ ]	Área em Ks² 1944-48 [ 357 ]	População..... [ ]	Latitude...S... [ 27° 01' 35" ]
Densidade..... [ ]	Ponto culminante..... [ ]	Longitude W.G. [ 48° 36' 49" ]	Altitude ms. [ 8 ]

ORGANIZADO E EXECUTADO EM Assembleia DE 1947 PELO INSTITUTO CARTOGRAFICO CANABRAVA BARREIROS

RUA SENADOR DANTAS, 15 - 6º ANDAR - TELEFONE 42-6263 - RIO DE JANEIRO



**CONVENÇÕES**

- CIDADE VILA Popoado Estação
- Com agência postal.....
- " agência postal-telegráfica.....
- " serviço rádio-telegráfico.....
- " serviço telegráfico de ferrovias.....
- Rêde telegráfica.....
- Rêde telefônica.....
- Ferrovias: Rodovias:
- Bitola larga..... Federal.....
- " corrente..... Estadual.....
- " estreita..... Municipal.....
- Rio e trecho navegavel.....
- Pôrto para grandes embarcações.....
- " " pequenas embarcações.....
- Oceano, lago, lagoa e açude.....
- Aeroporto..... Linha aérea regular.....
- Campo de pouso..... Correio Aéreo Militar.....
- Limites:
- Internacional..... Intermunicipal.....
- Interestadual..... Interdistrital.....
- Estr. Carroçavel.....

**CARTOGRAMA DOS TRANSPORTES E COMUNICAÇÕES**

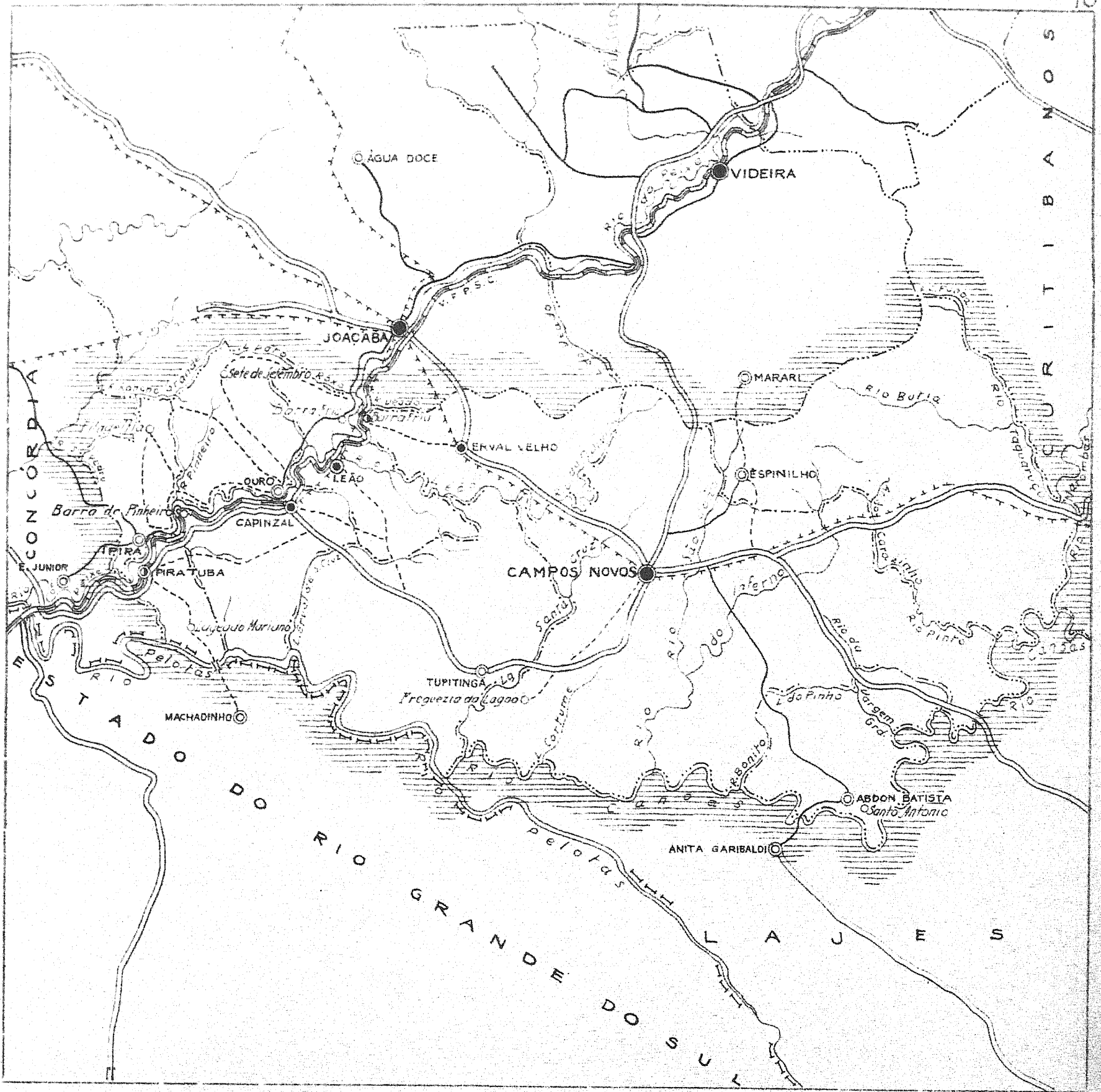
MUNICÍPIO DE CAMPO ALEGRE  
ESTADO DE SANTA CATARINA

ESCALA-GRÁFICA  
5K

INFORMAÇÕES DO MUNICÍPIO	COMPLEMENTARES DA SEDE MUNICIPAL
População..... [ ]	População..... [ ]
Área em Ks <sup>2</sup> 1944-48 [ 520 ]	Latitude... S... [ 26° 09' 30" ]
Densidade..... [ ]	Longitude W.G. [ 49° 17' 36" ]
Ponto culminante..... [ ]	Altitude... ms [ 700 ]

ORGANIZADO E EXECUTADO EM Novembro DE 1947 PELO  
INSTITUTO CARTOGRAFICO CANABRAVA BARREIROS

RUA SENADOR DANTAS, 15-68 ANDAR - TELEFONE 42-6263 - RIO DE JANEIRO




**CONVENÇÕES**

- CIDADE VILA Povoado Estação
- Com agência postal
- " agência postal-telegráfica
- " serviço rádio-telegráfico
- " serviço telegráfico de ferrovias
- Rêde telegráfica
- Rêde telefônica
- Ferrovias: Rodovias:
- Bitola larga Federal
- " corrente Estadual
- " estreita Municipal
- Rio e trecho navegável
- Porto para grandes embarcações
- " " pequenas embarcações
- Oceano, lago, lagoa e acude
- Aeroporto Linha aérea regular
- Camoo de pouso Correio Aereo Militar
- Limites:
- Internacional Intermunicipal
- Interestadual Interdistrital
- Estr. Carrocavel

**CARTOGRAMA DOS TRANSPORTES E COMUNICAÇÕES**

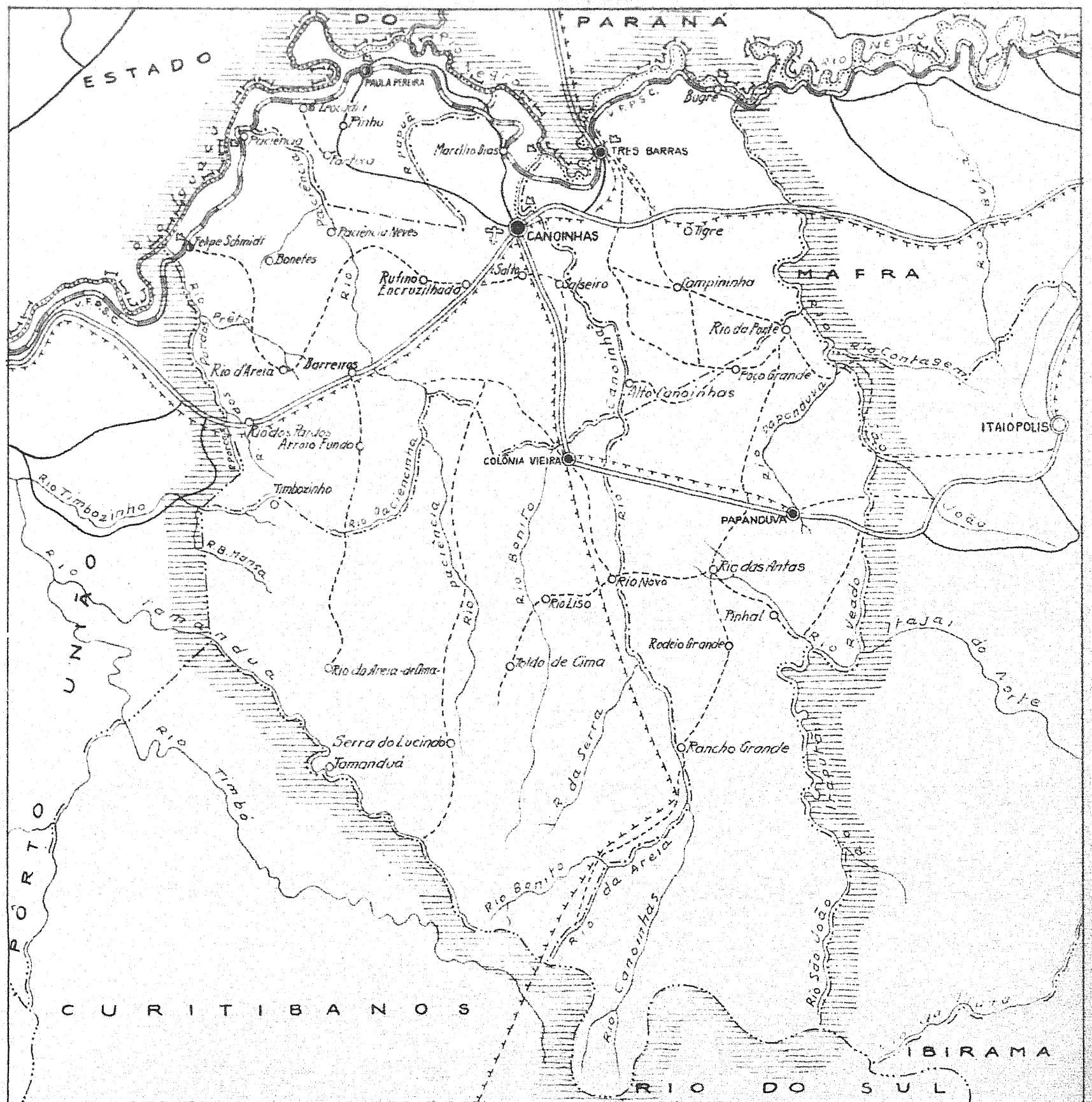
MUNICÍPIO DEL CAMPOS NOVOS  
ESTADO DEL SANTA CATARINA



**INFORMAÇÕES COMPLEMENTARES DO MUNICÍPIO DA SEDE MUNICIPAL**

População .....	1	População .....	1
Área em Ks <sup>2</sup> 1944-48: 3.785	1	Latitude S: 27° 24' 04"	2
Densidade .....	1	Longitude W.G.: 51° 12' 33"	2
Ponto culminante .....	1	Altitude ms: 930	1

ORGANIZADO E EXECUTADO EM Novembro DE 1947 PELO INSTITUTO CARTOGRAFICO CANABRAVA BARREIROS RUA SENADOR DANTAS, 15 - GRANDE - TELEFONE 42-6263 - RIO DE JANEIRO



### CONVENÇÕES

- |                                    |           |           |                       |         |   |         |   |
|------------------------------------|-----------|-----------|-----------------------|---------|---|---------|---|
| CIDADE                             | ●         | VILA      | ⊙                     | Popoado | ○ | Estação | ⊠ |
| Com agência postal                 | ⊙         |           |                       |         |   |         |   |
| " agência postal-telegráfica       | ⊙         | ⊙         | ⊙                     |         |   |         |   |
| " serviço rádio telegráfico        | ⊙         | ⊙         | ⊙                     |         |   |         |   |
| " serviço telegráfico de ferrovias | ⊙         | ⊙         | ⊙                     |         |   |         |   |
| Rêde telegráfica                   | -----     |           |                       |         |   |         |   |
| Rêde telefônica                    | -----     |           |                       |         |   |         |   |
| Ferrovias:                         | Rodovias: |           |                       |         |   |         |   |
| Bitola larga                       | =====     | Federal   | =====                 |         |   |         |   |
| " corrente                         | =====     | Estadual  | =====                 |         |   |         |   |
| " estreita                         | =====     | Municipal | =====                 |         |   |         |   |
| Rio e trecho navegavel             | ~~~~~     |           |                       |         |   |         |   |
| Porto para grandes embarcações     |           |           | ⊠                     |         |   |         |   |
| " " pequenas embarcações           |           |           | ⊠                     |         |   |         |   |
| Oceano, lago, lagoa e açude        | ~~~~~     |           |                       |         |   |         |   |
| Aeroporto                          | ✈         |           | Linha aérea regular   |         |   |         |   |
| Campo de pouso                     | ✈         |           | Correio Aereo Militar |         |   |         |   |
| Limites:                           |           |           |                       |         |   |         |   |
| Internacional                      | -----     |           | Intermunicipal        |         |   |         |   |
| Interestadual                      | -----     |           | Interdistrital        |         |   |         |   |
| Estr. Carroçavel                   | -----     |           |                       |         |   |         |   |

### CARTOGRAMA DOS TRANSPORTES E COMUNICAÇÕES

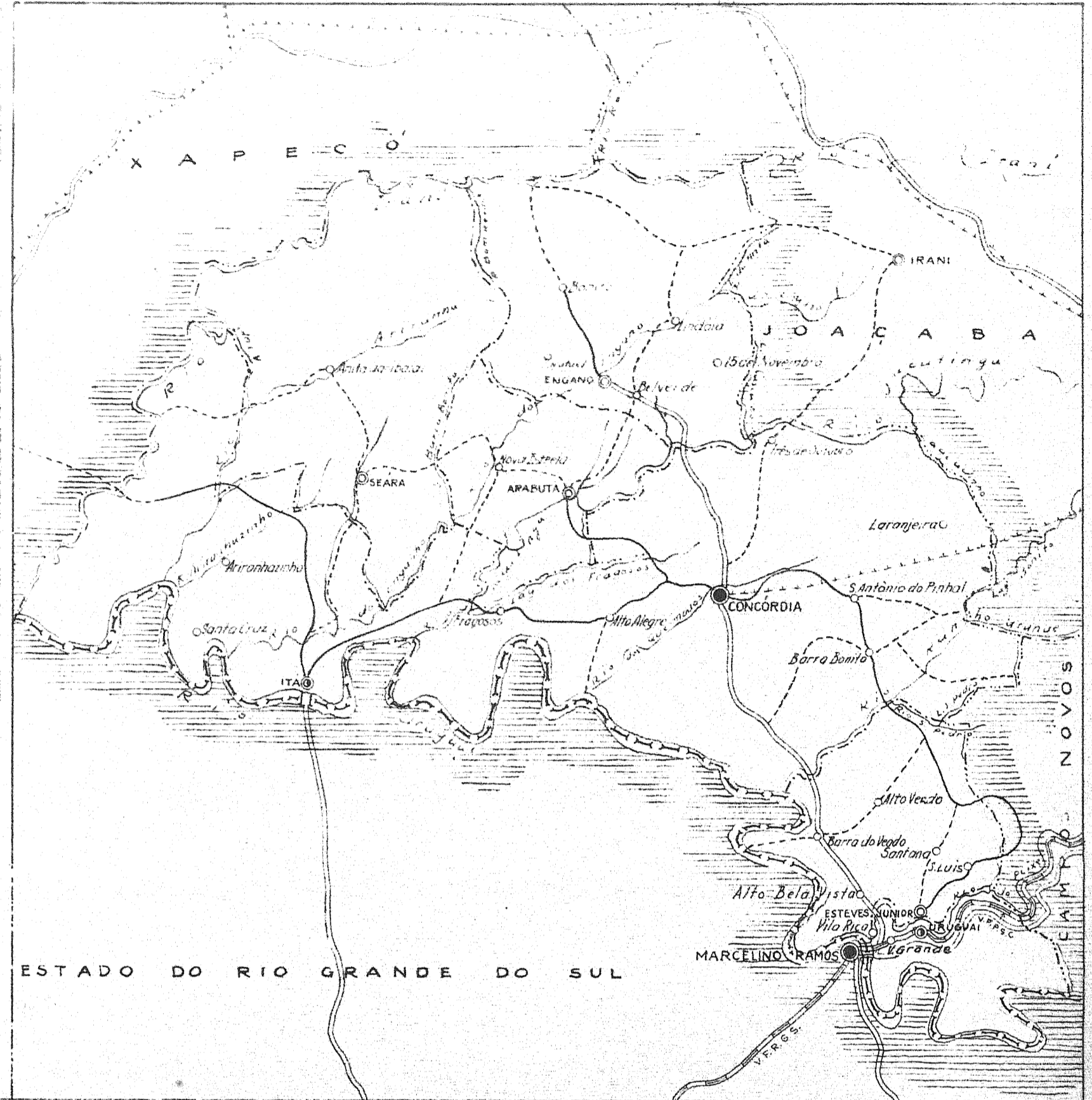
MUNICÍPIO DE CANOAS  
ESTADO DE SANTA CATARINA

ESCALA GRÁFICA  
0 100M

INFORMAÇÕES DO MUNICÍPIO		COMPLEMENTARES DA SEDE MUNICIPAL	
População	.....	População	.....
Área em Km <sup>2</sup>	1944,48	Latitude S	26° 10' 25"
Densidade	.....	Longitude W.G.	50° 23' 29"
Ponto culminante	.....	Altitude em m	760

ORGANIZADO E EXECUTADO EM Novembro DE 1947 PELO  
INSTITUTO CARTOGRAFICO CANABRAVA BARREIROS

1114 114209 - VIESAS - EP - 1947 - TITULO Nº 6263 - RIO DE JANEIRO

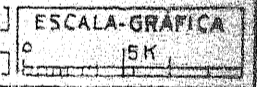


**CONVENÇÕES**

- |                                    |                       |         |         |
|------------------------------------|-----------------------|---------|---------|
| CIDADE                             | VILA                  | Povoado | Estação |
| Com agência postal                 |                       |         |         |
| " agência postal-telegráfica       |                       |         |         |
| " serviço rádio-telegráfico        |                       |         |         |
| " serviço telegráfico de ferrovias |                       |         |         |
| Rêde telegráfica                   |                       |         |         |
| Rêde telefônica                    |                       |         |         |
| Ferrovias:                         | Rodovias:             |         |         |
| Bitola larga                       | Federal               |         |         |
| " corrente                         | Estadual              |         |         |
| " estreita                         | Municipal             |         |         |
| Rio e trecho navegável             |                       |         |         |
| Porto para grandes embarcações     |                       |         |         |
| " " pequenas embarcações           |                       |         |         |
| Oceano, lago, lagoa e acude        |                       |         |         |
| Aeroporto                          | Linha aérea regular   |         |         |
| Campo de pouso                     | Correio Aéreo Militar |         |         |
| Limites:                           |                       |         |         |
| Internacional                      | Intermunicipal        |         |         |
| Interestadual                      | Interdistrital        |         |         |
| Estr. Carroçável                   |                       |         |         |

**CARTOGRAMA DOS TRANSPORTES E COMUNICAÇÕES**

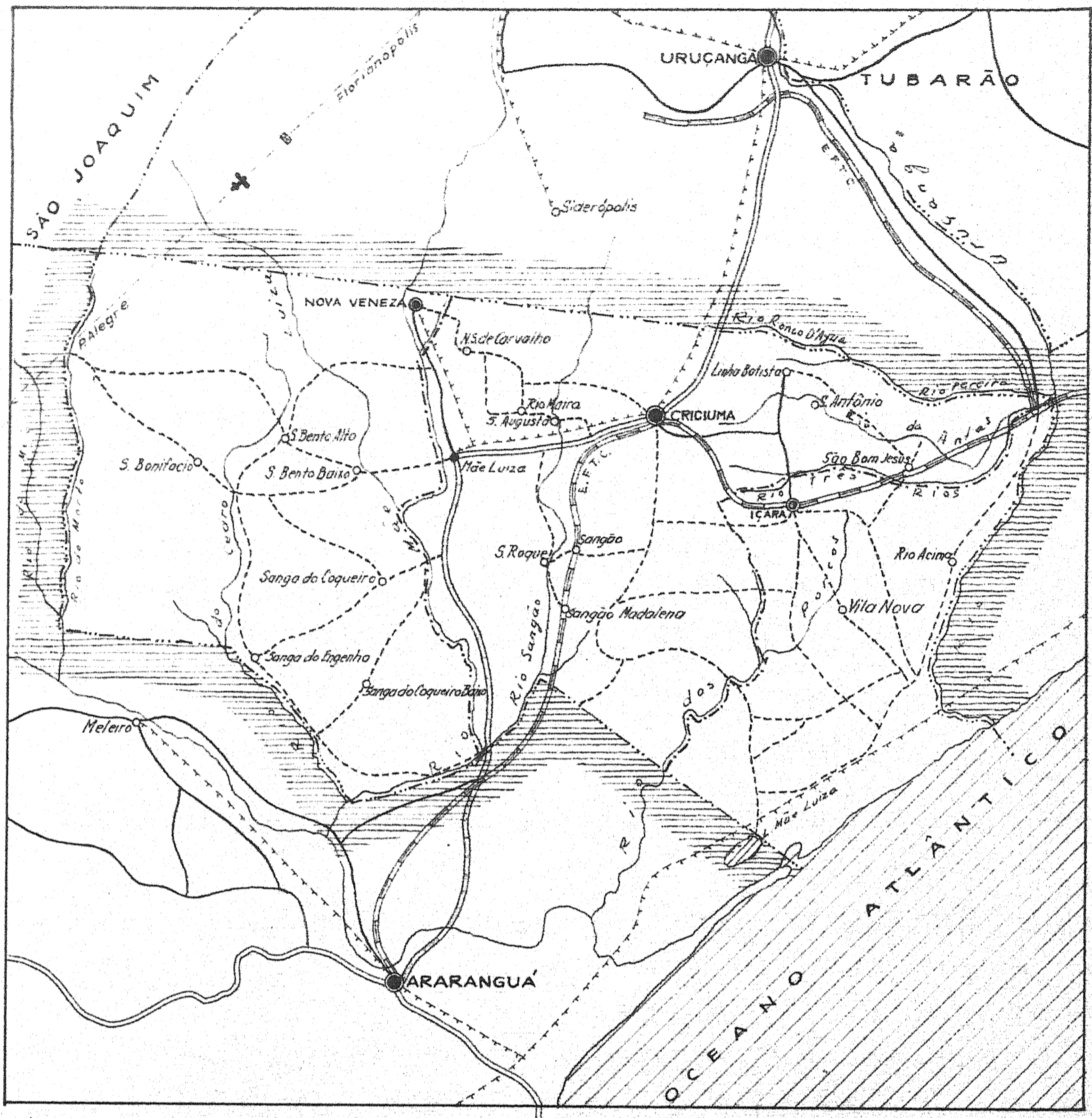
MUNICÍPIO DEL CONCÓRDIA  
ESTADO DEL SANTA CATARINA



**INFORMAÇÕES DO MUNICÍPIO**      **COMPLEMENTARES DA SEDE MUNICIPAL**

População .....	População .....
Área em Ks <sup>2</sup> 1944-48 : 2 597	Latitude ... S. : 27° 14' 00"
Densidade .....	Longitude W.G. : 51° 58' 00"
Ponto culminante .....	Altitude ms : 500'

ORGANIZADO E EXECUTADO EM Novembro DE 1947 PELO INSTITUTO CARTOGRAFICO CANABRAVA BARREIROS




### CONVENÇÕES

CIDADE	●	VILA	○	Povoado	◦	Estação	■
Com agência postal	●	○	◦	■	■	■	■
" agência postal-telegráfica	●	○	◦	■	■	■	■
" serviço rádio-telegráfico	●	○	◦	■	■	■	■
" serviço telegráfico de ferrovias	●	○	◦	■	■	■	■
Rêde telegráfica	-----						
Rêde telefônica	-----						
Ferrovias:				Rodovias:			
Bitola larga	=====			Federal			
" corrente	=====			Estadual			
" estreita	=====			Municipal			
Rio e trecho navegavel	~~~~~						
Pôrto para grandes embarcações	■						
" " pequenas embarcações	■						
Oceano, lago, lagoa e açude	~~~~~						
Aeroporto	✈			Linha aérea regular			
Campo de pouso	✈			Correio Aéreo Militar			
Limites:							
Internacional	-----			Intermunicipal			
Interestadual	-----			Interdistrital			
Estr. Carroçavel	-----						

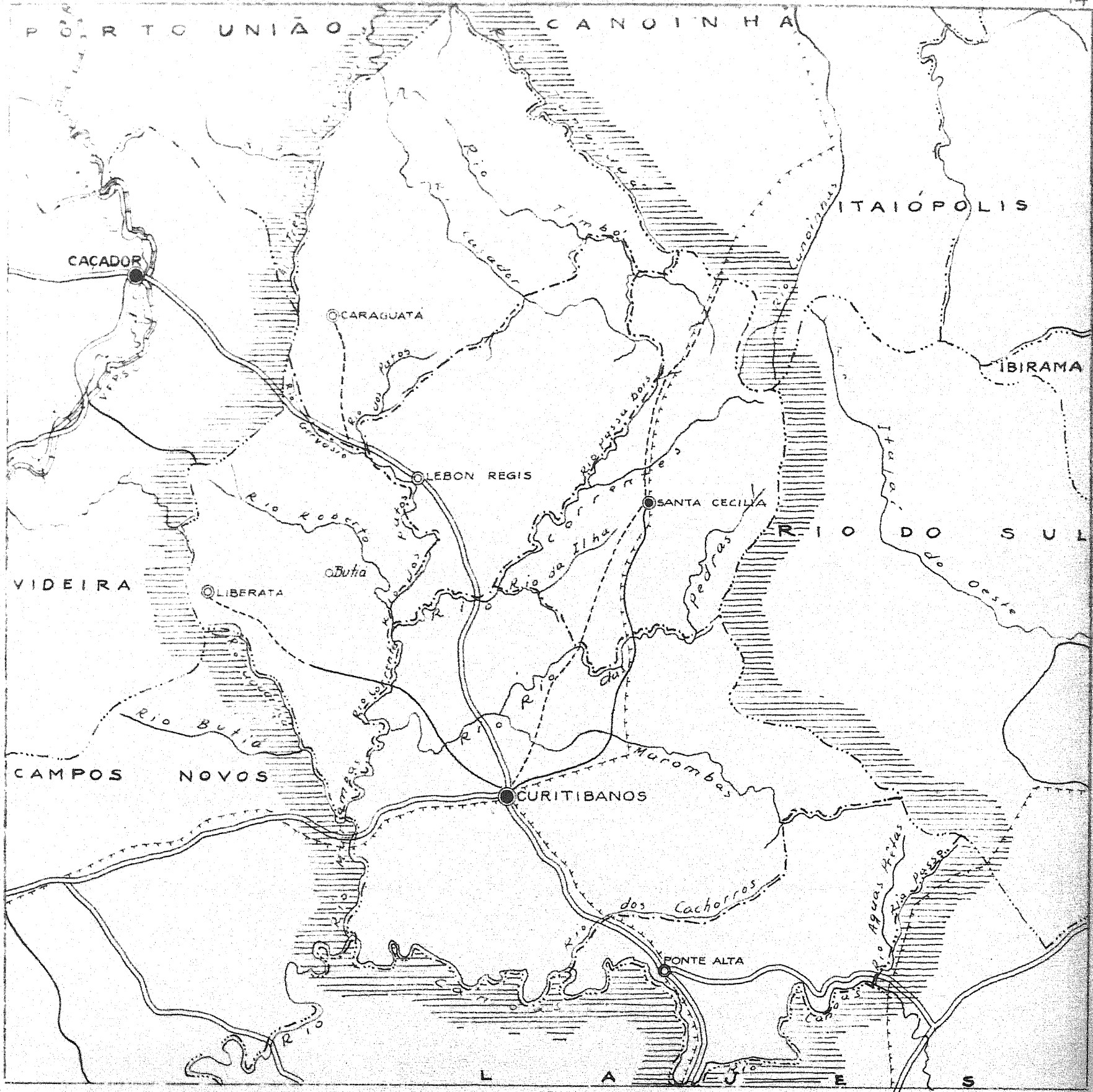
## CARTOGRAMA DOS TRANSPORTES E COMUNICAÇÕES

MUNICÍPIO DE CRICIUMA  
ESTADO DE SANTA CATARINA



INFORMAÇÕES DO MUNICÍPIO	COMPLEMENTARES DA SEDE MUNICIPAL
População ..... [ ]	População ..... [ ]
Área em Km <sup>2</sup> 1944-48 [ 958 ]	Latitude ..... S. [ 28° 41' 00" ]
Densidade ..... [ ]	Longitude W.G. .... [ 49° 22' 00" ]
Ponto culminante ..... [ ]	Altitude em m. .... [ 47 ]

ORGANIZADO E EXECUTADO EM Novembro DE 1947 PELO  
INSTITUTO CARTOGRAFICO CANABRAVA BARREIROS



### CONVENÇÕES

- |                                    |       |                       |       |                |       |         |   |
|------------------------------------|-------|-----------------------|-------|----------------|-------|---------|---|
| CIDADE                             | ●     | VILA                  | ○     | Populado       | ○     | Estação | ■ |
| Com agência postal                 | ●     |                       | ○     |                | ○     |         | ■ |
| " agência postal-telegráfica       | ●     |                       | ○     |                | ○     |         | ■ |
| " serviço radio-telegráfico        | ○     |                       | ○     |                | ○     |         | ■ |
| " serviço telegráfico de ferrovias | ○     |                       | ○     |                | ○     |         | ■ |
| Rêde telegráfica                   | ----- |                       |       |                |       |         |   |
| Rêde telefônica                    | ----- |                       |       |                |       |         |   |
| Ferrovias:                         |       |                       |       |                |       |         |   |
| Bitola larga                       | ===== | Rodovias:             |       |                |       |         |   |
| " corrente                         | ===== | Federal               | ===== |                |       |         |   |
| " estreita                         | ===== | Estadual              | ===== |                |       |         |   |
|                                    |       | Municipal             | ===== |                |       |         |   |
| Rio e trecho navegável             | ~~~~~ |                       |       |                |       |         |   |
| Porto para grandes embarcações     | ■     |                       |       |                |       |         |   |
| " pequenas embarcações             | ■     |                       |       |                |       |         |   |
| Oceano, lago, lagoa e açude        | ■     |                       |       |                |       |         |   |
| Aeroporto                          | +     | Linha aérea regular   | ----- |                |       |         | + |
| Campo de pouso                     | +     | Correio Aéreo Militar | ----- |                |       |         | + |
| Limites:                           |       |                       |       |                |       |         |   |
| Internacional                      | ----- |                       |       | Intermunicipal | ----- |         |   |
| Interestadual                      | ----- |                       |       | Interdistrital | ----- |         |   |
| Estr. Carrocavel                   | ----- |                       |       |                |       |         |   |

### CARTOGRAMA DOS TRANSPORTES E COMUNICAÇÕES

MUNICÍPIO DE CURITIBANOS  
ESTADO DE SANTA CATARINA

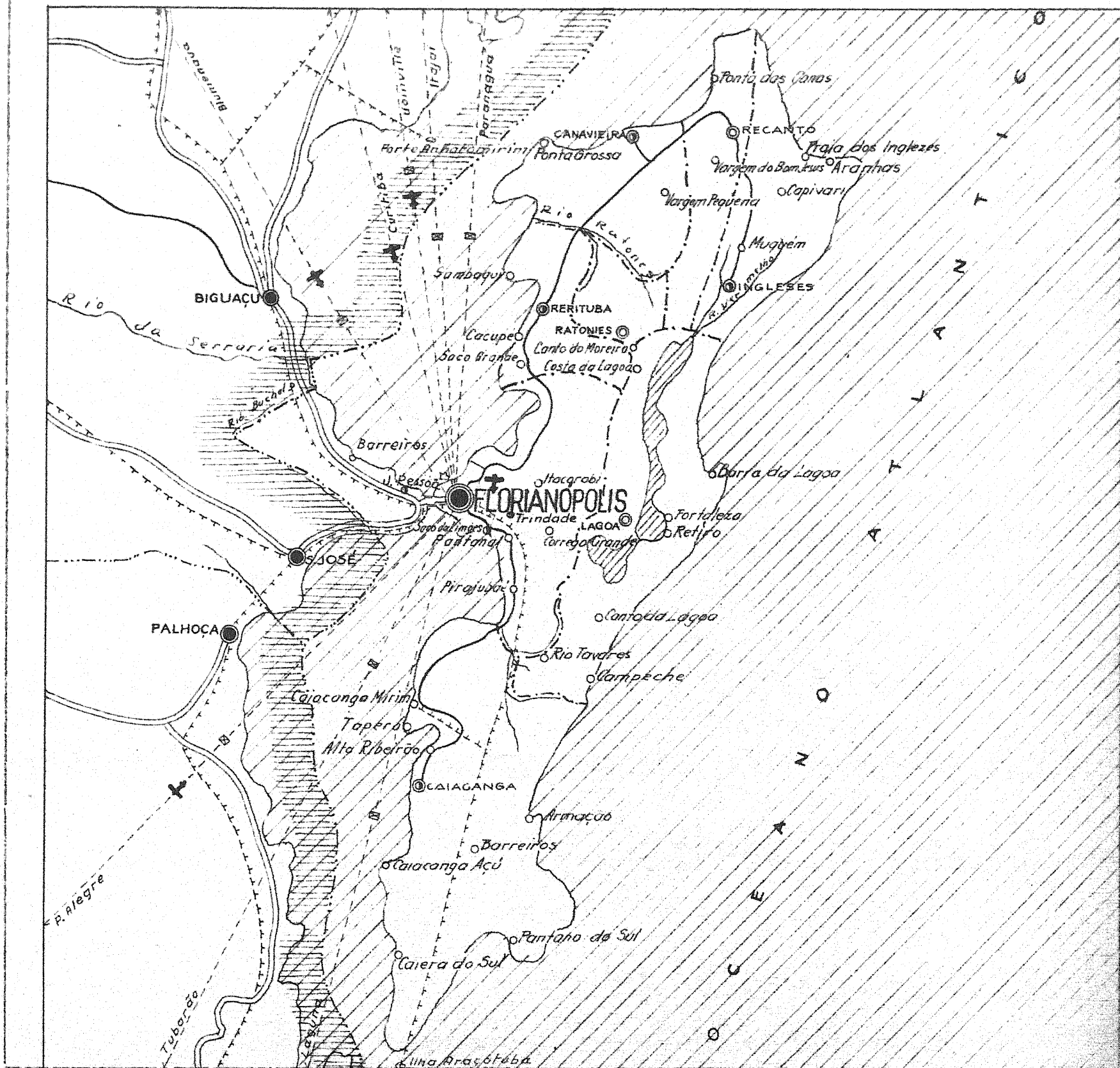
ESCALA GRÁFICA  
10K

INFORMAÇÕES DO MUNICÍPIO		COMPLEMENTARES DA SEDE MUNICIPAL	
População	.....	População	.....
Área em K <sup>2</sup> 1944-48	4.963	Latitude S.	27° 17' 04"
Densidade	.....	Longitude W.G.	50° 40' 57"
Ponto culminante	.....	Altitude m.s.	850

ORGANIZADO E EXECUTADO EM Novembro DE 1947 PELO  
INSTITUTO CARTOGRAFICO CANABRAVA BARREIROS

RUA SENADOR DANTAS, 15 - 6º ANDAR - TELEFONE 42-6263 - RIO DE JANEIRO






### CONVENÇÕES

CIDADE	●	VILA	○	Povoado	◦	Estação	■
Com agência postal	●	○	◦	■	■	■	■
" agência postal-telegráfica	●	○	◦	■	■	■	■
" serviço rádio-telegráfico	●	○	◦	■	■	■	■
" serviço telegráfico de ferrovias	●	○	◦	■	■	■	■
Rêde telegráfica	— — — — —						
Rêde telefônica	— — — — —						
Ferrovias:	Rodovias:						
Bitola larga	— — — — —			Federal			
" corrente	— — — — —			Estadual			
" estreita	— — — — —			Municipal			
Rio e trecho navegavel	— — — — —						
Pôrto para grandes embarcações	— — — — —						
" " pequenas embarcações	— — — — —						
Oceano, lago, lagoa e açude	— — — — —						
Aeroporto	✈			Linha aérea regular			
Campo de pouso	✈			Correio Aéreo Militar			
Limites:							
Internacional	— — — — —			Intermunicipal			
Interestadual	— — — — —			Interdistrital			
Estr. Carroçavel	— — — — —						

### CARTOGRAMA DOS TRANSPORTES E COMUNICAÇÕES

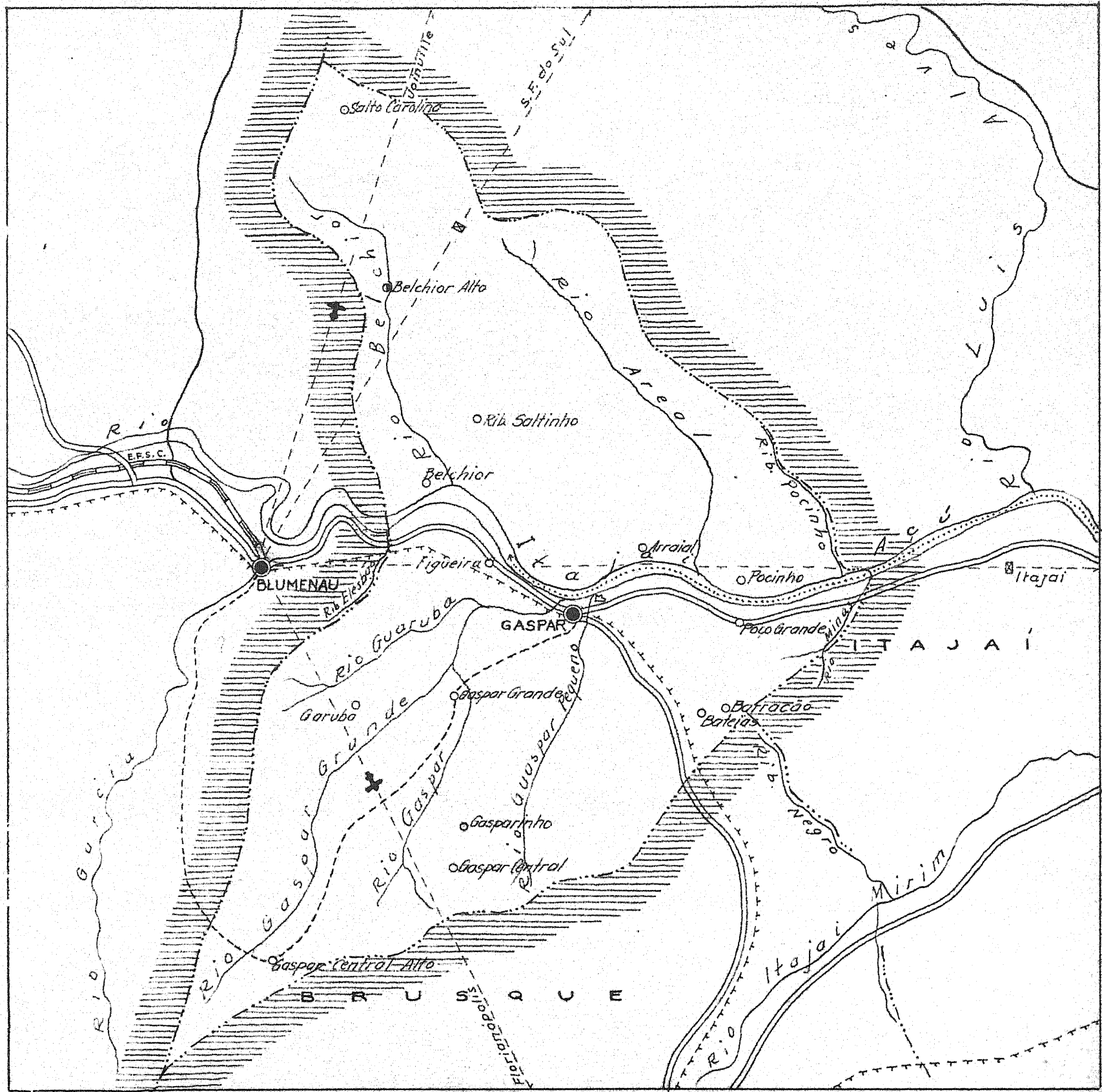
MUNICÍPIO DE FLORIANÓPOLIS  
ESTADO DE SANTA CATARINA



INFORMAÇÕES DO MUNICÍPIO		COMPLEMENTARES DA SEDE MUNICIPAL	
População	.....	População	.....
Área em Km²	1944,48	Latitude	S. r. 27° 35' 48"
Densidade	.....	Longitude W.G.	r. 48° 34' 00"
Ponto culminante	.....	Altitude ms.	r. 2

ORGANIZADO E EXECUTADO EM Novembro DE 1947 PELO  
INSTITUTO CARTOGRAFICO CANABRAVA BARREIROS

RUA SENADOR DANTAS, 15 - 69.000 - FLOIANÓPOLIS - TELEFONE 42.6203 - RIO DE JANEIRO




**CONVENÇÕES**

- |                                    |           |      |   |                       |   |         |   |
|------------------------------------|-----------|------|---|-----------------------|---|---------|---|
| CIDADE                             | ●         | VILA | ⊙ | Popoada               | ○ | Estação | ⊕ |
| Com agência postal                 | ●         | ⊙    | ○ | ⊕                     | ⊕ | ⊕       | ⊕ |
| " agência postal-telegráfica       | ●         | ⊙    | ○ | ⊕                     | ⊕ | ⊕       | ⊕ |
| " serviço rádio-telegráfico        | ●         | ⊙    | ○ | ⊕                     | ⊕ | ⊕       | ⊕ |
| " serviço telegráfico de ferrovias | ●         | ⊙    | ○ | ⊕                     | ⊕ | ⊕       | ⊕ |
| Rêde telegráfica                   | - - - - - |      |   |                       |   |         |   |
| Rêde telefônica                    | — — — — — |      |   |                       |   |         |   |
| Ferrovias:                         | Rodovias: |      |   |                       |   |         |   |
| Bitola larga                       | — — — — — |      |   | Federal               |   |         |   |
| " corrente                         | — — — — — |      |   | Estadual              |   |         |   |
| " estreita                         | — — — — — |      |   | Municipal             |   |         |   |
| Rio e trecho navegavel             | ~~~~~     |      |   |                       |   |         |   |
| Pôrto para grandes embarcações     | ⊕         |      |   |                       |   |         |   |
| " " pequenas embarcações           | ⊕         |      |   |                       |   |         |   |
| Oceano, lago, lagoa e açude        | ~~~~~     |      |   |                       |   |         |   |
| Aeroporto                          | ⊕         |      |   | Linha aérea regular   |   |         |   |
| Campo de pouso                     | ⊕         |      |   | Correio Aéreo Militar |   |         |   |
| Limites:                           |           |      |   |                       |   |         |   |
| Internacional                      | - - - - - |      |   | Intermunicipal        |   |         |   |
| Interestadual                      | - - - - - |      |   | Interdistrital        |   |         |   |
| Estr. Carroçavel                   | - - - - - |      |   |                       |   |         |   |

**CARTOGRAMA dos TRANSPORTES E COMUNICAÇÕES**

MUNICÍPIO DE GASPAR  
ESTADO DE SANTA CATARINA



**INFORMAÇÕES DO MUNICÍPIO**      **COMPLEMENTARES DA SEDE MUNICIPAL**

População	..... [	População	..... [
Área em Ks <sup>2</sup> . 1944-48	[ 430	Latitude	..... [ 26° 52' 22"
Densidade	..... [	Longitude W.G.	..... [ 48° 58' 51"
Ponto culminante	..... [	Altitude...ms.	[ 12

ORGANIZADO E EXECUTADO EM Novembro DE 1947 PELO INSTITUTO CARTOGRAFICO CANABRAVA BARREIROS

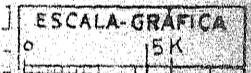


**CONVENÇÕES**

- |                                |           |                            |           |                           |   |                                  |   |
|--------------------------------|-----------|----------------------------|-----------|---------------------------|---|----------------------------------|---|
| CIDADE                         | ●         | VILA                       | ○         | Popoado                   | ○ | Estação                          | ○ |
| Com agência postal             | ●         | agência postal-telegráfica | ○         | serviço rádio-telegráfico | ○ | serviço telegráfico de ferrovias | ○ |
| Rêde telegráfica               | - - - - - |                            |           |                           |   |                                  |   |
| Rêde telefônica                | - - - - - |                            |           |                           |   |                                  |   |
| Ferrovias:                     | Rodovias: |                            |           |                           |   |                                  |   |
| Bitola larga                   | — — — — — | Federal                    | — — — — — |                           |   |                                  |   |
| " corrente                     | — — — — — | Estadual                   | — — — — — |                           |   |                                  |   |
| " estreita                     | — — — — — | Municipal                  | — — — — — |                           |   |                                  |   |
| Rio e trecho navegável         | — — — — — |                            |           |                           |   |                                  |   |
| Pôrto para grandes embarcações | ■         |                            |           |                           |   |                                  |   |
| " " pequenas embarcações       | □         |                            |           |                           |   |                                  |   |
| Oceano, lago, lagoa e acude    | ■         |                            |           |                           |   |                                  |   |
| Aeroporto                      | +         | Linha aérea regular        | — — — — — |                           |   |                                  | + |
| Campo de pouso                 | ✱         | Correio Aéreo Militar      | — — — — — |                           |   |                                  | ✱ |
| Limites:                       |           |                            |           |                           |   |                                  |   |
| Internacional                  | - - - - - |                            |           | Intermunicipal            |   |                                  |   |
| Interestadual                  | - - - - - |                            |           | Interdistrital            |   |                                  |   |
| Estr. Carroçável               | - - - - - |                            |           |                           |   |                                  |   |

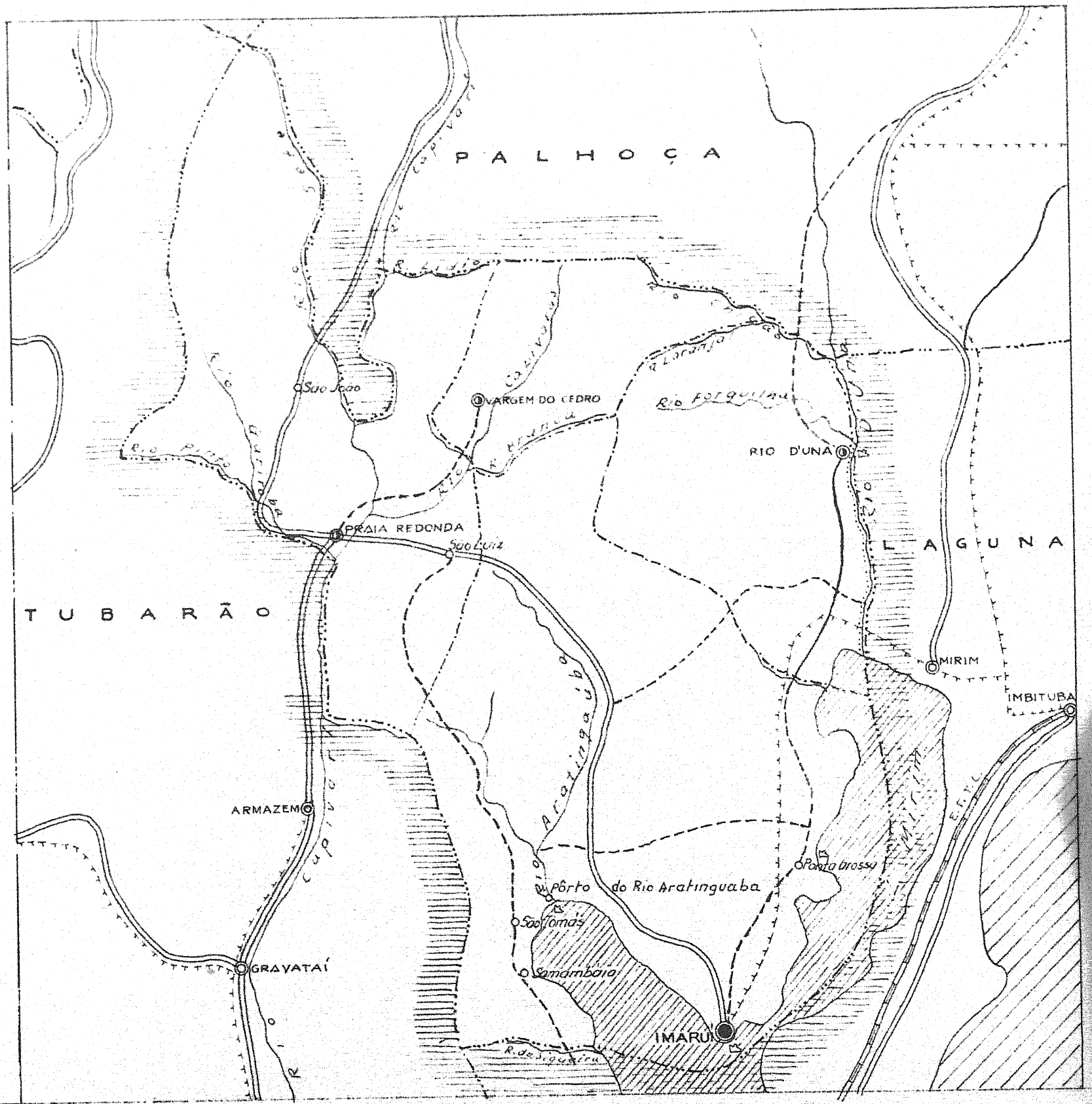
**CARTOGRAMA DOS TRANSPORTES E COMUNICAÇÕES**

MUNICÍPIO DE IBIRAMA  
ESTADO DE SANTA CATARINA



INFORMAÇÕES DO MUNICÍPIO		COMPLEMENTARES DA SEDE MUNICIPAL	
População	.....	População	.....
Área em Km² 1944-48	1.807	Latitude	.....
Densidade	.....	Longitude W.G.	.....
Ponto culminante	.....	Altitude	.....

ORGANIZADO E EXECUTADO EM Novembro DE 1947 PELO INSTITUTO CARTOGRAFICO CANABRAVA BARREIROS




### CONVENÇÕES

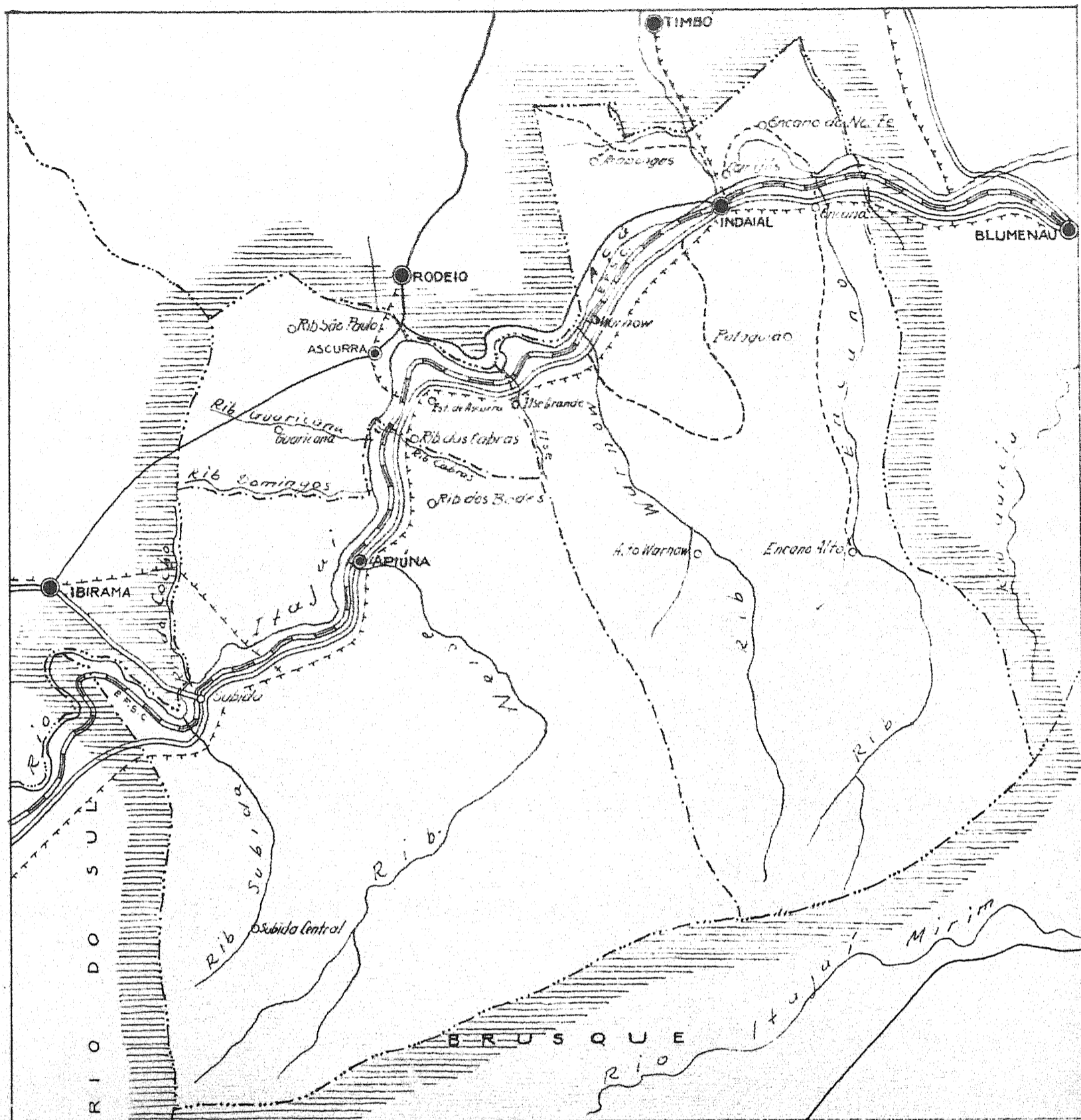
CIDADE	●	VILA	○	Povoado	◐	Estação	■
Com agência postal	●	○	◐	Estação	■		
" agência postal-telegráfica	●	○	◐	Estação	■		
" serviço rádio-telegráfico	●	○	◐	Estação	■		
" serviço telegráfico de ferrovias	●	○	◐	Estação	■		
Rêde telegráfica	-----						
Rêde telefônica	-----						
Ferrovias:	Rodovias:						
Bitola larga	=====	Federal	=====				
" corrente	=====	Estadual	=====				
" estreita	=====	Municipal	=====				
Rio e trecho navegável	~~~~~						
Pôrto para grandes embarcações	■						
" " pequenas embarcações	■						
Oceano, lago, lagoa e açude	~~~~~						
Aeroporto	✈	Linha aérea regular	-----				
Campo de pouso	✈	Correio Aéreo Militar	-----				
Limites:							
Internacional	-----	Intermunicipal	-----				
Interestadual	-----	Interdistrital	-----				
Estr. Carroçavel	-----						

### CARTOGRAMA DOS TRANSPORTES E COMUNICAÇÕES

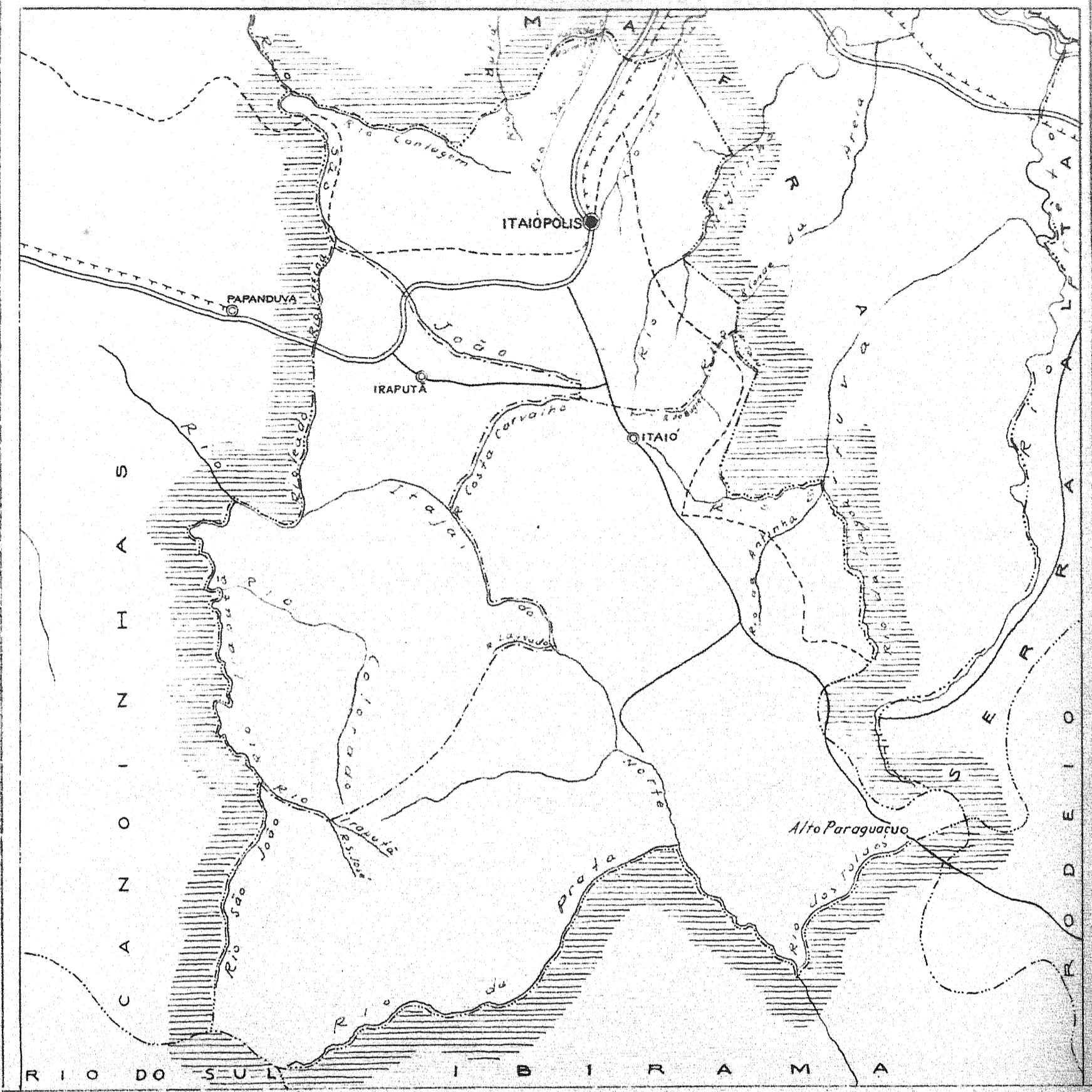
MUNICÍPIO DE IMARUÍ  
ESTADO DE SANTA CATARINA



INFORMAÇÕES DO MUNICÍPIO		COMPLEMENTARES DA SEDE MUNICIPAL	
População	.....	População	.....
Área em Ks. <sup>2</sup>	1944,48 t 667	Latitude S.	28° 18' 35"
Densidade	.....	Longitude W.G.	48° 50' 51"
Ponto culminante	.....	Altitude ms.	4



CONVENÇÕES		CARTOGRAMA DOS TRANSPORTES E COMUNICAÇÕES	
CIDADE ● VILA ○ Popoado ○ Estação ■	CIDADE ● VILA ○ Popoado ○ Estação ■	MUNICÍPIO DE INDAL	
Com agência postal.....	Com agência postal.....	ESTADO DE SANTA CATARINA	
" agência postal-telegráfica.....	" agência postal-telegráfica.....	ESCALA GRÁFICA	
" serviço rádio-telegráfico.....	" serviço rádio-telegráfico.....	0 5K	
" serviço telegráfico de ferrovias.....	" serviço telegráfico de ferrovias.....	INFORMAÇÕES COMPLEMENTARES	
Rêde telegráfica.....	Rêde telegráfica.....	DO MUNICÍPIO DA SEDE MUNICIPAL	
Rêde telefônica.....	Rêde telefônica.....	População.....	População.....
Ferrovias:	Rodovias:	Área em Ks <sup>2</sup> 1944-48 1.080	Latitude S. 26° 54' 02"
Bitola larga.....	Federal.....	Densidade.....	Longitude W.G. 49° 14' 04"
" corrente.....	Estadual.....	Ponto culminante.....	Altitude ms. 64
" estreita.....	Municipal.....		
Rio e trecho navegável.....			
Porto para grandes embarcações.....			
" " pequenas embarcações.....			
Oceano, lago, lagoa e açude.....			
Aeroporto.....	Linha aérea regular.....		
Campo de pouso.....	Correio Aéreo Militar.....		
Limites:			
Internacional.....	Intermunicipal.....		
Interestadual.....	Interdistrital.....		
Estr. Carroçavel.....			
ORGANIZADO E EXECUTADO EM Novembro DE 1947 PELO INSTITUTO CARTOGRAFICO CANABRAVA BARREIROS			
PLA SENADOR DANTAS, 15 - 63 ANOS - TELEFONE 42-6263 - RIO DE JANEIRO			

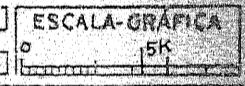


### CONVENÇÕES

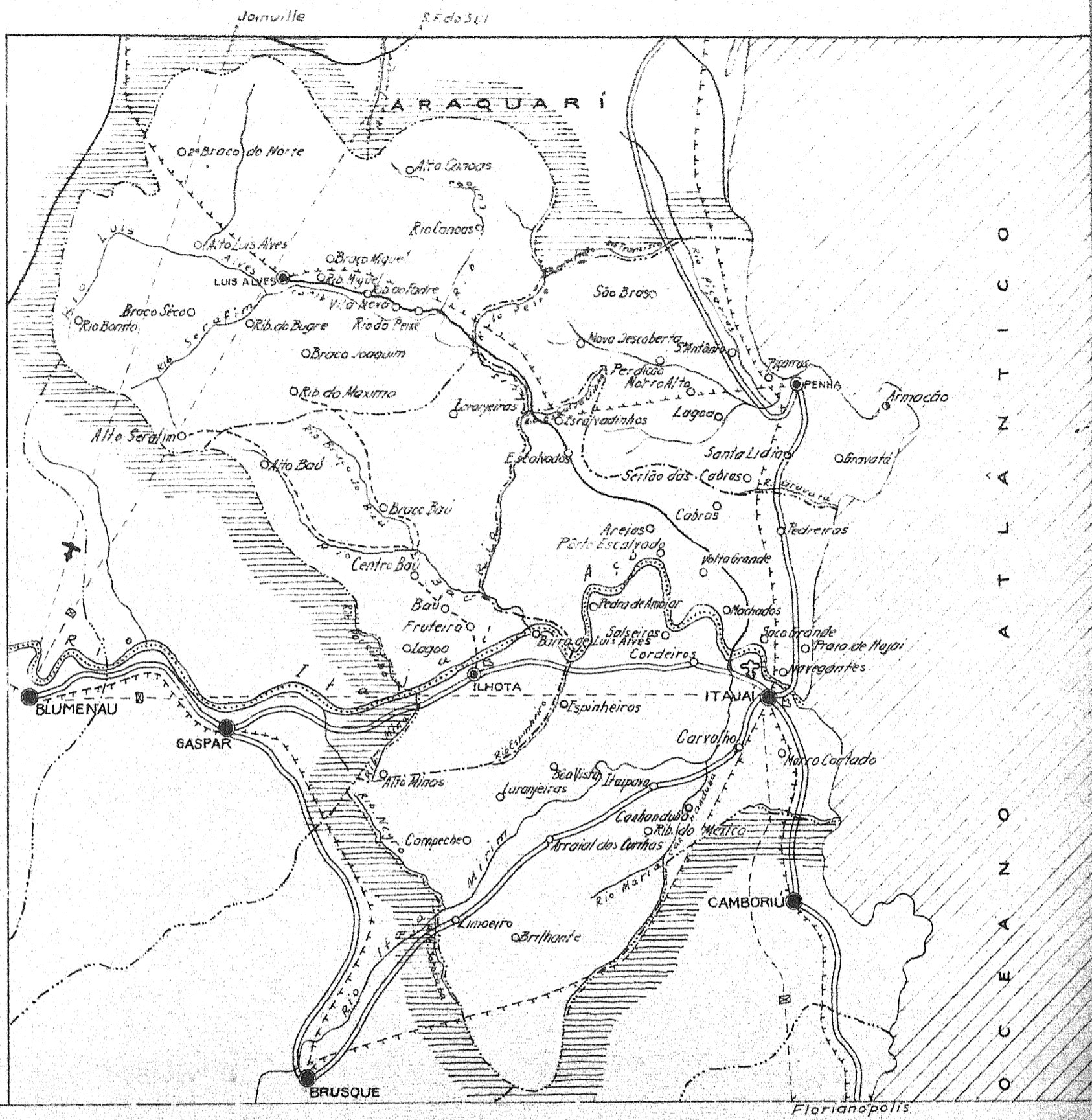
CIDADE	●	VILA	⊙	Popoado	○	Estação	■
Com agência postal	⊙						
" agência postal-telegráfica	⊙						
" serviço rádio-telegráfico	⊙						
" serviço telegráfico de ferrovias	⊙						
Rêde telegráfica	- - - - -						
Rêde telefônica	- - - - -						
Ferrovias:	Rodovias:						
Bitola larga	- - - - -			Federal			
" corrente	- - - - -			Estadual			
" estreita	- - - - -			Municipal			
Rio e trecho navegavel	~~~~~						
Pôrto para grandes embarcações	■						
" " pequenas embarcações	■						
Oceano, lago, lagoa e açude	■						
Aeroporto	✈			Linha aérea regular			
Campo de pouso	✈			Correio Aéreo Militar			
Limites:							
Internacional	- - - - -			Intermunicipal			
Interestadual	- - - - -			Interdistrital			
Estr. Carroçavel	- - - - -						

### CARTOGRAMA DOS TRANSPORTES E COMUNICAÇÕES

MUNICÍPIO DE ITAIÓPOLIS  
ESTADO DE SANTA CATARINA



INFORMAÇÕES DO MUNICÍPIO	COMPLEMENTARES DA SEDE MUNICIPAL
População .....	População .....
Área em Ks <sup>2</sup> 1944-48 1.784	Latitude ... S. ... 26° 20' 17"
Densidade .....	Longitude W.G. ... 49° 54' 21"
Ponto culminante .....	Altitude ... ms. ... 920



CONVENÇÕES		CIDADE		VILA		Popoado		Estação	
CIDADE	●	VILA	○	Popoado	○	Estação	●	Com agência postal	○
"	○	"	○	"	○	"	○	"	○
"	○	"	○	"	○	"	○	"	○
"	○	"	○	"	○	"	○	"	○
Rêde telegráfica	—	Rêde telefônica	—	Ferrovias:	Rodovias:	Bitola larga	Federal	" corrente	Estadual
"	—	"	—	" estreita	Municipal	Rio e trecho navegavel	—	Pôrto para grandes embarcações	—
"	—	"	—	"	—	"	—	"	—
"	—	"	—	"	—	Oceano, lago, lagoa e açude	—	Aeroporto	—
"	—	"	—	"	—	"	—	Linha aérea regular	—
"	—	"	—	"	—	"	—	Correio Aéreo Militar	—
Limites:	—	Limites:	—	Limites:	—	Limites:	—	Limites:	—
Internacional	—	Intermunicipal	—	Interestadual	—	Interdistrital	—	Estr. Carroçavel	—
"	—	"	—	"	—	"	—	"	—
"	—	"	—	"	—	"	—	"	—

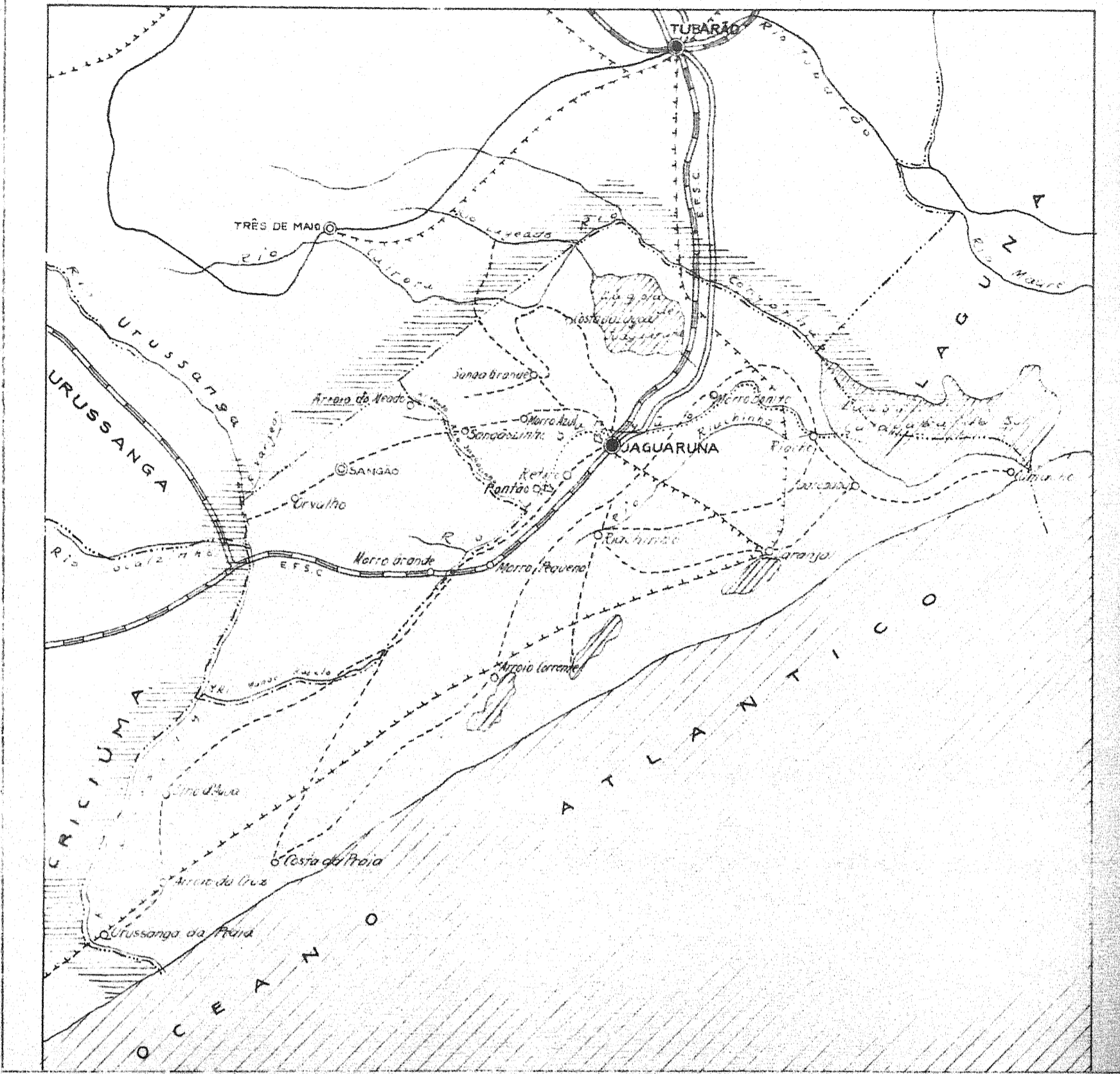
**CARTOGRAMA DOS TRANSPORTES E COMUNICAÇÕES**  
**MUNICÍPIO DE ITAJAÍ**  
**ESTADO DE SANTA CATARINA**

ESCALA GRÁFICA  
 0 5K

INFORMAÇÕES DO MUNICÍPIO		COMPLEMENTARES DA SEDE MUNICIPAL	
População	1104	População	1104
Área em Ks <sup>2</sup>	48	Latitude S.	26° 54' 20"
Densidade	22,8	Longitude W.G.	48° 39' 34"
Ponto culminante	6	Altitude ms.	6

ORGANIZADO E EXECUTADO EM Novembro DE 1947 PELO INSTITUTO CARTOGRAFICO CANABRAVA BARREIROS

RUA SENADOR DANTAS, 15 - 6º ANDAR - TELEFONE 42-6263 - RIO DE JANEIRO




### CONVENÇÕES

CIDADE (●) VILA (○) Povoado (◦) Estação (⊙)	CIDADE (●) VILA (○) Povoado (◦)
Com agência postal	● ○ ◦
" agência postal-telegráfica	⊙ ○ ◦
" serviço rádio-telegráfico	⊙ ○ ◦
" serviço telegráfico de ferrovias	⊙ ○ ◦
Rêde telegráfica	— — — — —
Rêde telefônica	— — — — —
Ferrovias:	Rodovias:
Bitola larga	Federal
" corrente	Estadual
" estreita	Municipal
Rio e trecho navegável	
Pôrto para grandes embarcações	
" " pequenas embarcações	
Oceano, lago, lagoa e açude	
Aeroporto	Linha aérea regular
Campo de pouso	Correio Aéreo Militar
Limites:	
Internacional	Intermunicipal
Interestadual	Interdistrital
Estr. Carroçovel	

### CARTOGRAMA DOS TRANSPORTES E COMUNICAÇÕES

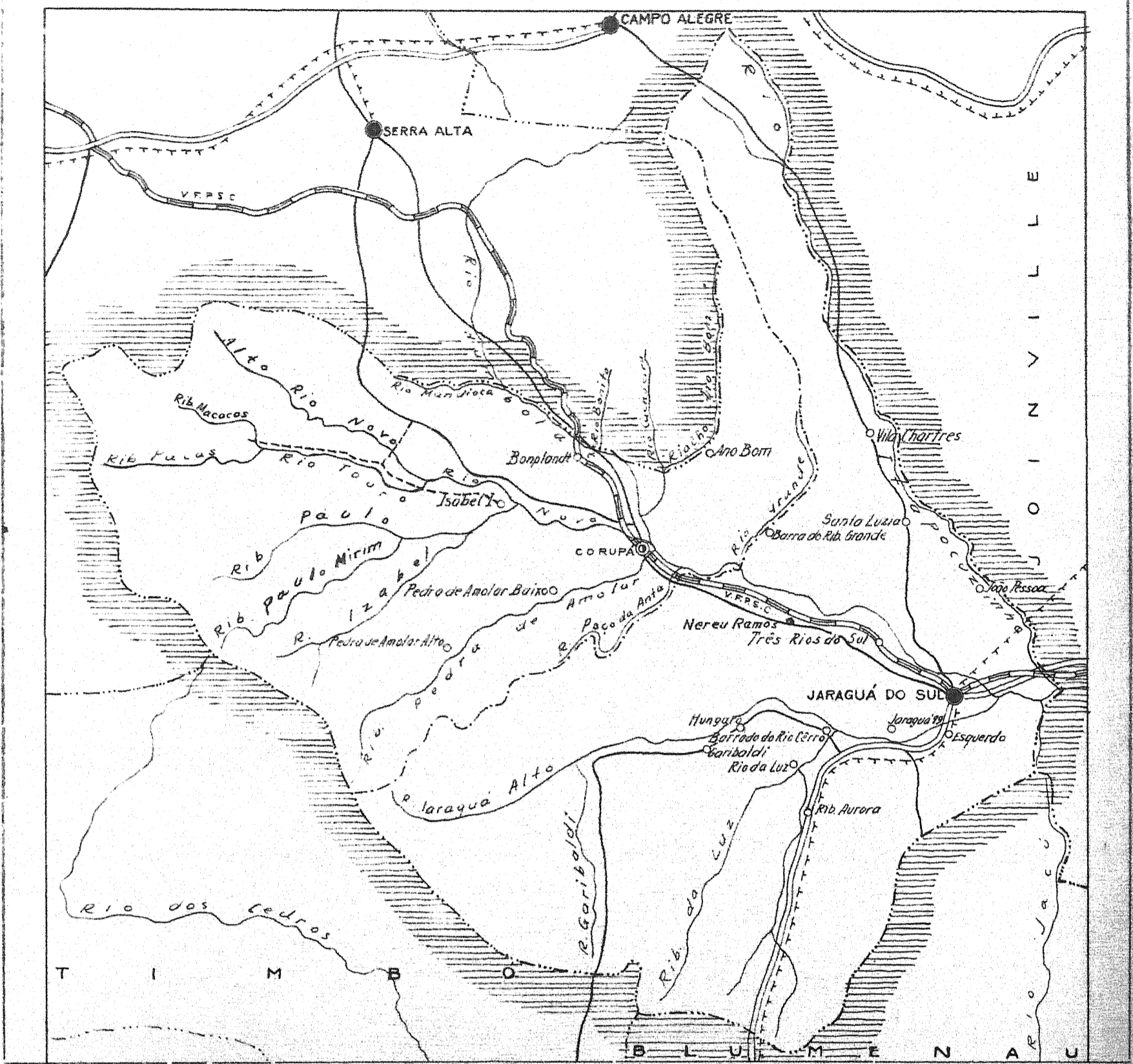
MUNICÍPIO DE JAGUARUNA  
ESTADO DE SANTA CATARINA



INFORMAÇÕES DO MUNICÍPIO		COMPLEMENTARES DA SEDE MUNICIPAL	
População	Área em Ks <sup>2</sup> : 1944-48: 428	População	Latitude S: 28° 36' 55"
Densidade	Ponto culminante	Longitude W.G.: 49° 02' 00"	Altitude em m: 9

ORGANIZADO E EXECUTADO EM Novembro DE 1947 PELO  
INSTITUTO CARTOGRAFICO CANABRAVA BARREIROS  
RUA SENADOR DANTAS, 15 62 ANDAR - TELEFONE 42-6263 - RIO DE JANEIRO



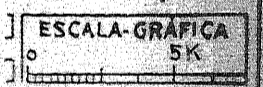


### CONVENÇÕES

CIDADE	●	VILA	⊙	Povoado	○	Estação	⊠
Com agência postal	●	⊙	○	○	○	⊠	⊠
" agência postal-telegráfica	●	⊙	○	○	○	⊠	⊠
" serviço rádio-teleográfico	●	⊙	○	○	○	⊠	⊠
" serviço teleográfico de ferrovias	●	⊙	○	○	○	⊠	⊠
Rêde telegráfica	- - - - -						
Rêde telefônica	- - - - -						
Ferrovias:	Rodovias:						
Bitola larga	- - - - -			Federal			
" corrente	- - - - -			Estadual			
" estreita	- - - - -			Municipal			
Rio e trecho navegavel	- - - - -						
Pôrto para grandes embarcações	⊠						
" " pequenas embarcações	⊠						
Oceano, lago, lagoa e açude	⊠						
Aeroporto	+			Linha aérea regular			
Campo de pouso	+			Correio Aéreo Militar			
Limites:							
Internacional	- - - - -			Intermunicipal			
Interestadual	- - - - -			Interdistrital			
Estr. Carroçavel	- - - - -						

### CARTOGRAMA DOS TRANSPORTES E COMUNICAÇÕES

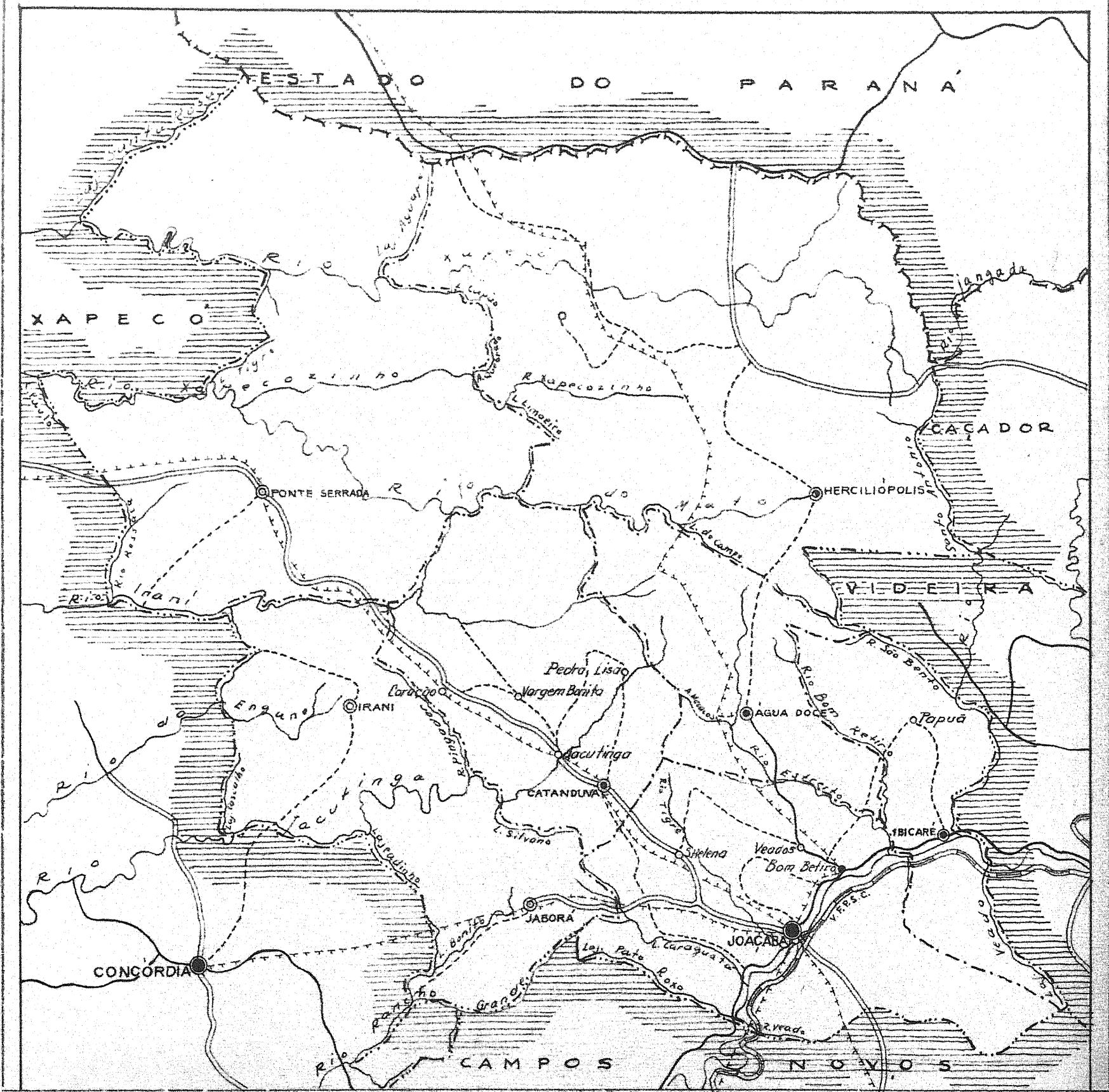
MUNICÍPIO DE JARAGUÁ DO SUL  
ESTADO DE SANTA CATARINA



INFORMAÇÕES DO MUNICÍPIO	COMPLEMENTARES DA SEDE MUNICIPAL
População	População
Área em Ks <sup>2</sup> 1944-48	Latitude
Densidade	Longitude W.G.
Ponto culminante	Altitude em m.

População	1
Área em Ks <sup>2</sup> 1944-48	1 900
Densidade	1
Ponto culminante	1
População	1
Latitude	1 26° 28' 30"
Longitude W.G.	1 49° 04' 30"
Altitude em m.	1 28

ORGANIZADO E EXECUTADO EM Novembro DE 1947 PELO INSTITUTO CARTOGRAFICO CANABRAVA BARREIROS  
RUA SENADOR DANTAS, 15 - 6º ANDAR - TELEFONE 42-6263 - RIO DE JANEIRO

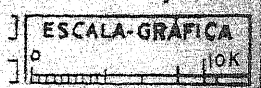


### CONVENÇÕES

CIDADE	●	VILA	○	Popoado	◦	Estação	⊙
Com agência postal	●	○	◦	Estação	⊙		
" agência postal-telegráfica	●	○	◦				
" serviço rádio-telegráfico	○	○	◦				
" serviço telegráfico de ferrovias	○	○	◦				
Rêde telegráfica	- - - - -						
Rêde telefônica	- - - - -						
Ferrovias:							
Bitola larga	- - - - -			Rodovias:			
" corrente	- - - - -			Federal	- - - - -		
" estreita	- - - - -			Estadual	- - - - -		
	- - - - -			Municipal	- - - - -		
Rio e trecho navegavel	~ ~ ~ ~ ~						
Pôrto para grandes embarcações	■						
" " pequenas embarcações	▲						
Oceano, lago, lagoa e açude	■						
Aeroporto	✈			Linha aérea regular	+		
Campo de pouso	✈			Correio Aéreo Militar	✈		
Limites:							
Internacional	- - - - -			Intermunicipal	- - - - -		
Interestadual	- - - - -			Interdistrital	- - - - -		
Estr. Carroçavel	- - - - -						

### CARTOGRAMA DOS TRANSPORTES E COMUNICAÇÕES

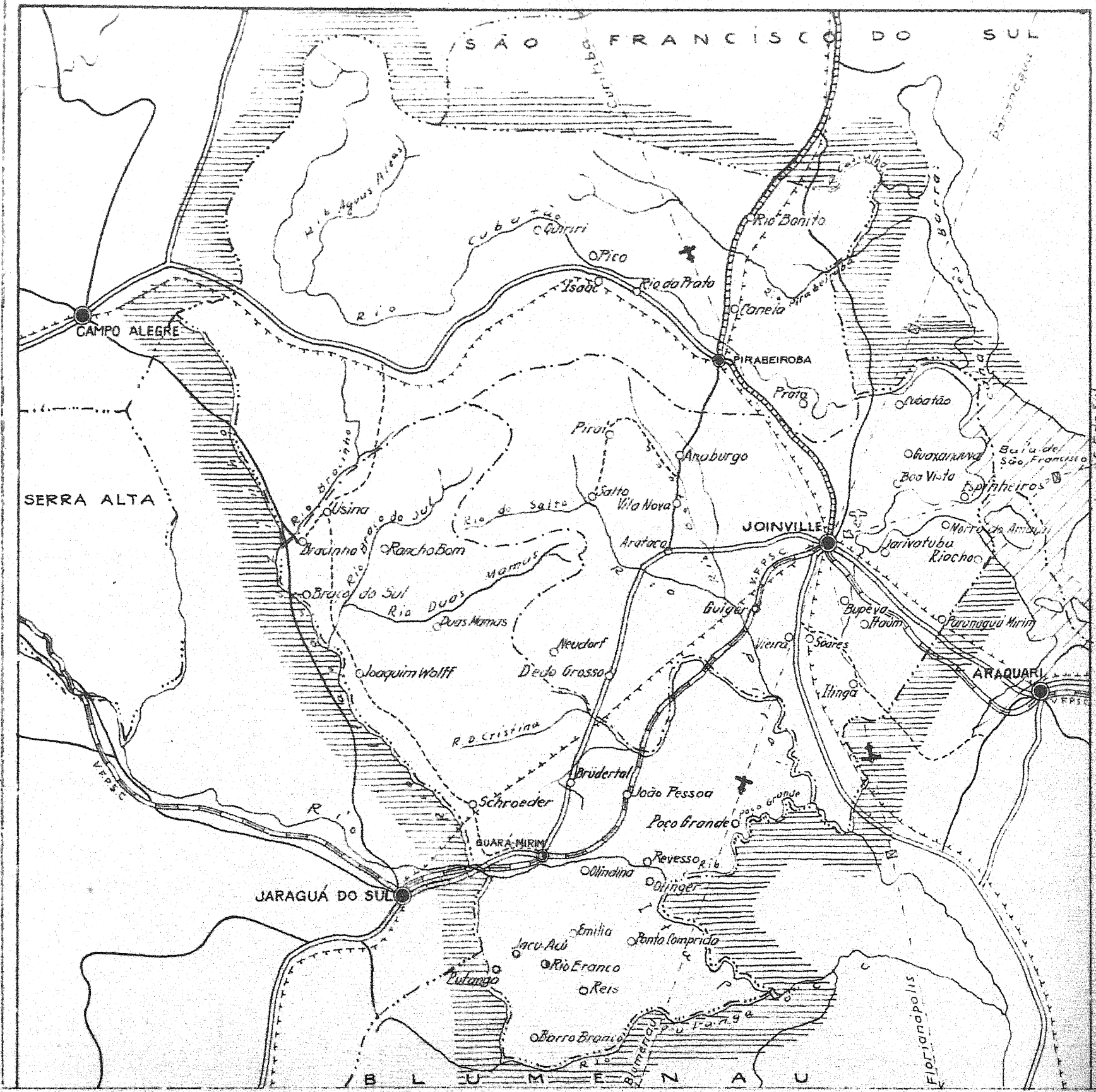
MUNICÍPIO DE JOAÇABA  
ESTADO DE SANTA CATARINA



INFORMAÇÕES DO MUNICÍPIO		COMPLEMENTARES DA SEDE MUNICIPAL	
População	.....	População	.....
Área em Ks <sup>2</sup> 1944-48	4.544	Latitude	.....
Densidade	.....	Longitude W.G.	.....
Ponto culminante	.....	Altitude	.....

ORGANIZADO E EXECUTADO EM Novembro DE 1947 PELO INSTITUTO CARTOGRAFICO CANABRAVA BARREIROS

RUA SENADOR DANTAS, 15 - 62 ANDAR - TELEFONE 42-6263 - RIO DE JANEIRO



### CONVENÇÕES

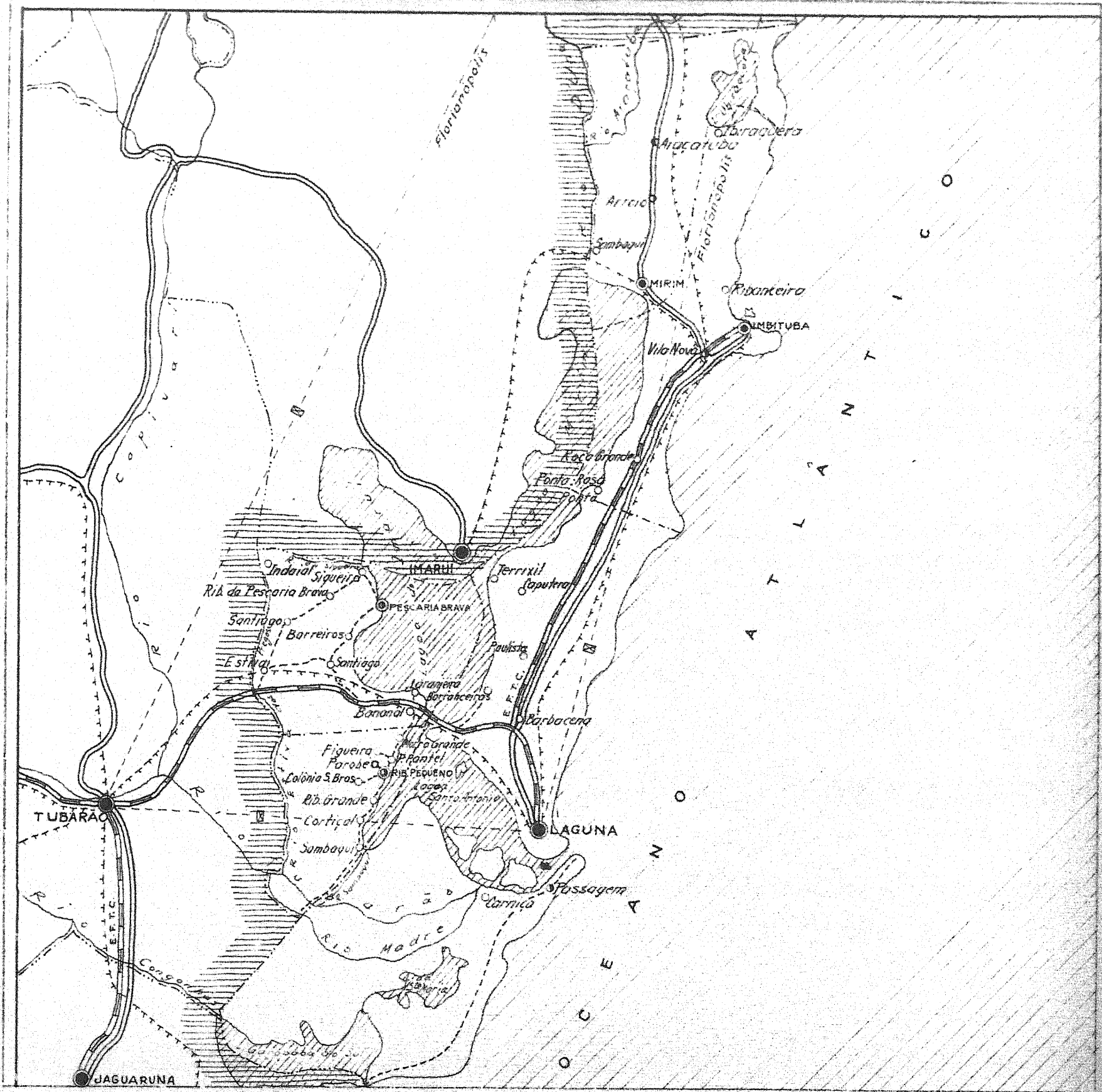
CIDADE	●	VILA	○	Popoado	◦	Estação	⊙
Com agência postal	●	○	◦	Estação	⊙		
" agência postal-telegráfica	●	○	◦				
" serviço rádio-telegráfico	●	○	◦				
" serviço telegráfico de ferrovias	●	○	◦				
Rêde telegráfica	- - - - -						
Rêde telefônica	- - - - -						
Ferrovias:							
Bitola larga	- - - - -			Rodovias:			
" corrente	- - - - -			Federal	- - - - -		
" estreita	- - - - -			Estadual	- - - - -		
	- - - - -			Municipal	- - - - -		
Rio e trecho navegável	- - - - -						
Pôrto para grandes embarcações	- - - - -						
" " pequenas embarcações	- - - - -						
Oceano, lago, lagoa e açude	- - - - -						
Aeroporto	✈			Linha aérea regular	- - - - -		
Campo de pouso	✈			Correio Aéreo Militar	- - - - -		
Limites:							
Internacional	- - - - -			Intermunicipal	- - - - -		
Interestadual	- - - - -			Interdistrital	- - - - -		
Estr. Carroçavel	- - - - -						

### CARTOGRAMA DOS TRANSPORTES E COMUNICAÇÕES

MUNICÍPIO DE JOINVILLE  
ESTADO DE SANTA CATARINA

ESCALA GRÁFICA  
0 5K

INFORMAÇÕES DO MUNICÍPIO		COMPLEMENTARES DA SEDE MUNICIPAL	
População	.....	População	.....
Área em K <sup>2</sup> 1944-48	1374	Latitude	26° 18' 16"
Densidade	.....	Longitude W.G.	48° 50' 23"
Ponto culminante	.....	Altitude ms	6



**CONVENÇÕES**

- |                                    |           |                       |       |                |   |         |   |
|------------------------------------|-----------|-----------------------|-------|----------------|---|---------|---|
| CIDADE                             | ●         | VILA                  | ○     | Povoado        | ◦ | Estação | ⊙ |
| Com agência postal                 | ●         | ○                     | ◦     | ⊙              | ○ | ⊙       | ⊙ |
| " agência postal-telegráfica       | ●         | ○                     | ◦     | ⊙              | ○ | ⊙       | ⊙ |
| " serviço rádio-telegráfico        | ○         | ○                     | ◦     | ⊙              | ○ | ⊙       | ⊙ |
| " serviço telegráfico de ferrovias | ○         | ○                     | ◦     | ⊙              | ○ | ⊙       | ⊙ |
| Rêde telegráfica                   | -----     |                       |       |                |   |         |   |
| Rêde telefônica                    | -----     |                       |       |                |   |         |   |
| Ferrovias:                         | Rodovias: |                       |       |                |   |         |   |
| Bitola larga                       | -----     |                       |       | Federal        |   |         |   |
| " corrente                         | -----     |                       |       | Estadual       |   |         |   |
| " estreita                         | -----     |                       |       | Municipal      |   |         |   |
| Rio e trecho navegavel             | -----     |                       |       |                |   |         |   |
| Pôrto para grandes embarcações     | -----     |                       |       |                |   |         |   |
| " " pequenas embarcações           | -----     |                       |       |                |   |         |   |
| Oceano, lago, lagoa e açude        | -----     |                       |       |                |   |         |   |
| Aeroporto                          | ✈         | Linha aérea regular   | ----- |                |   |         | ✈ |
| Campo de pouso                     | ✈         | Correio Aéreo Militar | ----- |                |   |         | ✈ |
| Limites:                           | -----     |                       |       |                |   |         |   |
| Internacional                      | -----     |                       |       | Intermunicipal |   |         |   |
| Interestadual                      | -----     |                       |       | Interdistrital |   |         |   |
| Estr. Carroçavel                   | -----     |                       |       |                |   |         |   |

**CARTOGRAMA DOS TRANSPORTES E COMUNICAÇÕES**

MUNICÍPIO DE LAGUNA  
ESTADO DE SANTA CATARINA

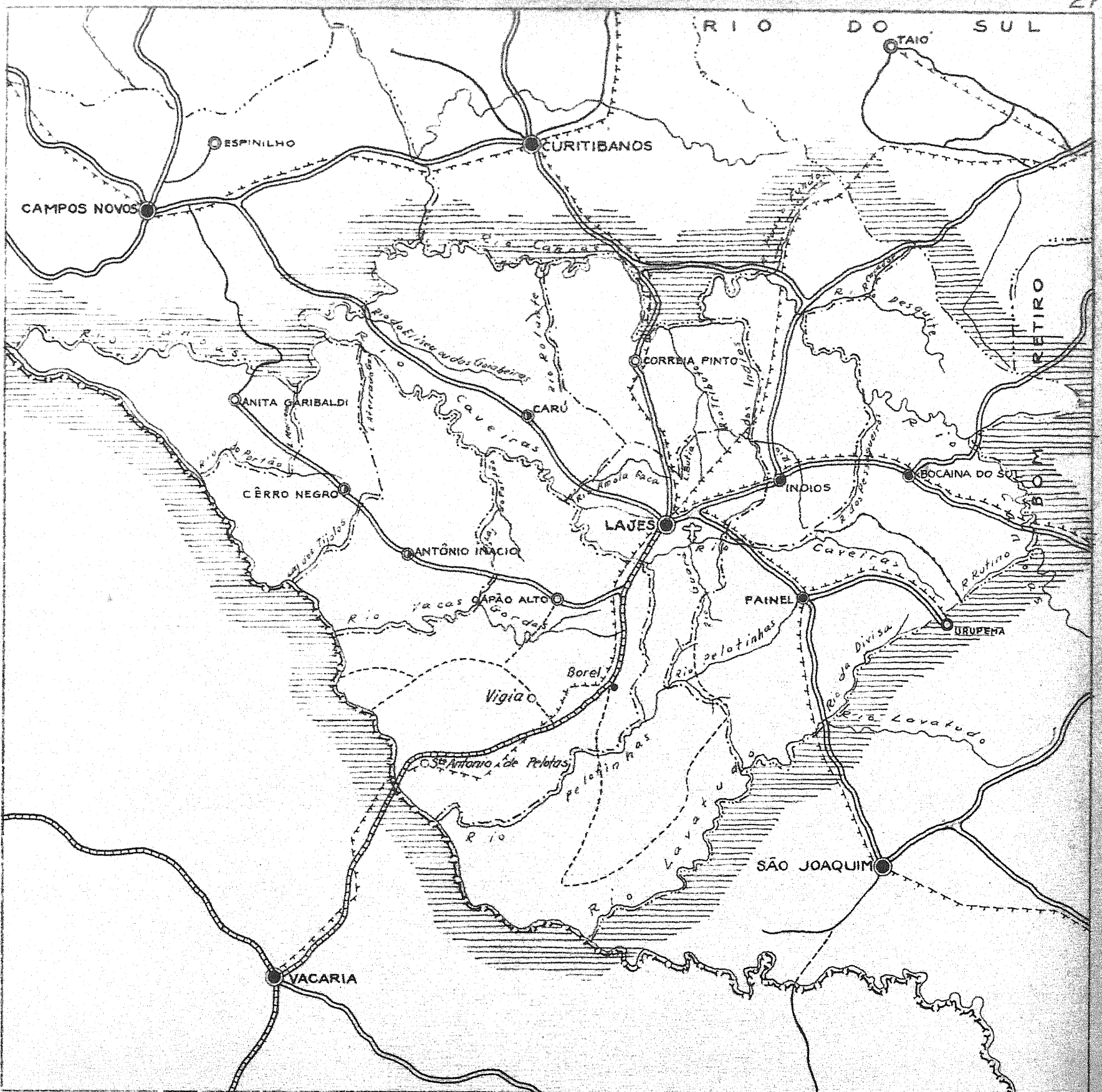
ESCALA-GRÁFICA  
5K

**INFORMAÇÕES COMPLEMENTARES DO MUNICÍPIO DA SEDE MUNICIPAL**

População	1	População	1
Área em km <sup>2</sup>	1944,48	518	1
Densidade			1
Ponto culminante			1
		População	1
		Latitude	1
		Longitude W.G.	1
		Altitude	1

ORGANIZADO E EXECUTADO EM Novembro DE 1947 PELO INSTITUTO CARTOGRAFICO CANABRAVA BARREIROS

RUA SENADOR DANTAS, 15-6º ANDAR - TELEFONE 4246263 - RIO DE JANEIRO




**CONVENÇÕES**

- CIDADE VILA Popoado Estação
- Com agência postal
- " agência postal-telegráfica
- " serviço rádio-telegráfico
- " serviço telegráfico de ferrovias
- Rêde telegráfica
- Rêde telefônica
- Ferrovias: Rodovias:
- Bitola larga Federal
- " corrente Estadual
- " estreita Municipal
- Rio e trecho navegavel
- Pôrto para grandes embarcações
- " " pequenas embarcações
- Oceano, lago, lagoa e açude
- Aeroporto Linha aérea regular
- Campo de pouso Correio Aéreo Militar
- Limites:
- Internacional Intermunicipal
- Interestadual Interdistrital
- Estr. Carroçavel

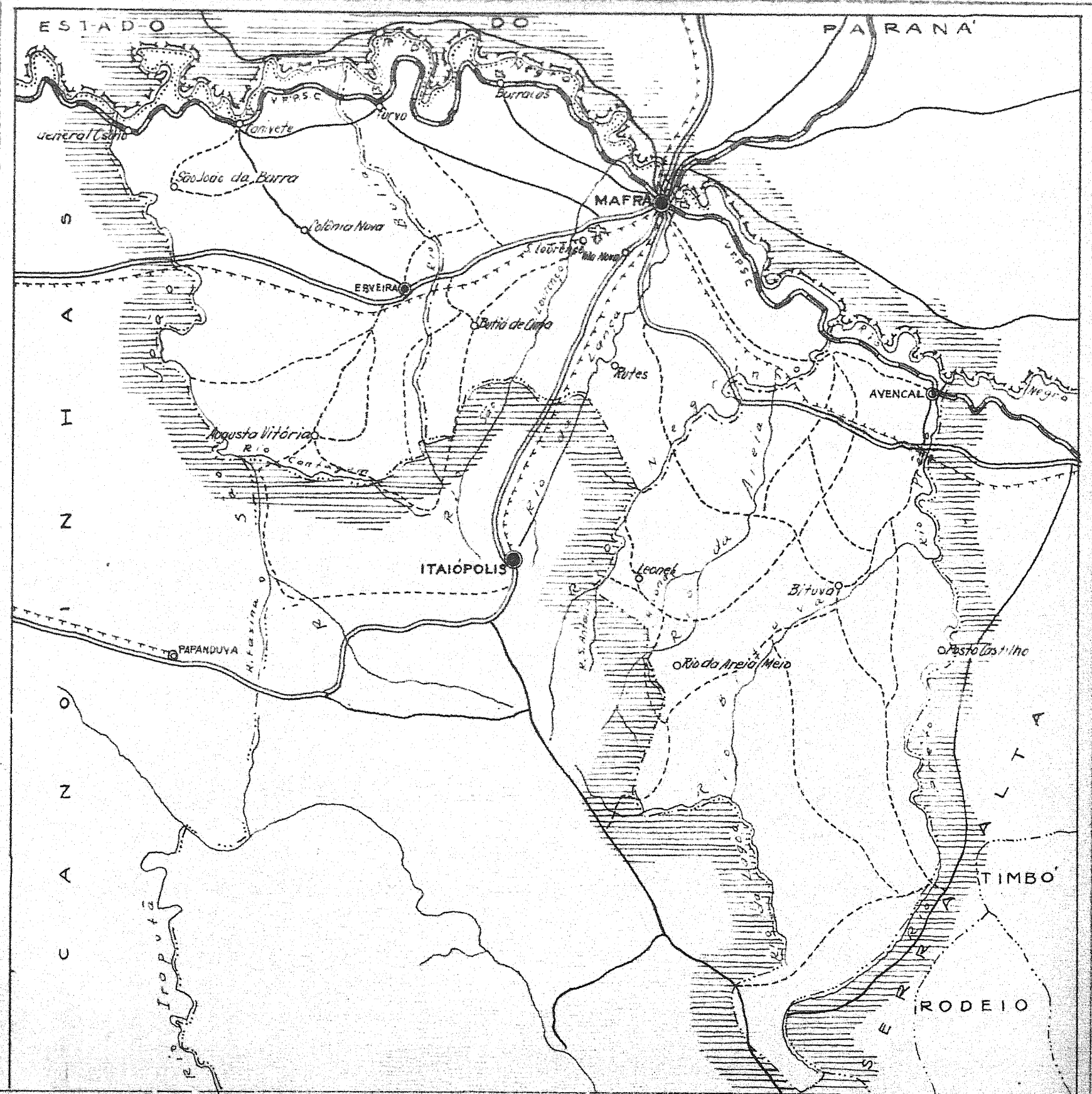
**CARTOGRAMA DOS TRANSPORTES E COMUNICAÇÕES**

MUNICÍPIO DE LAJES  
ESTADO DE SANTA CATARINA



INFORMAÇÕES DO MUNICÍPIO		COMPLEMENTARES DA SEDE MUNICIPAL	
População .....	1	População .....	1
Área em Ks <sup>2</sup> 1944-48 t 9,925	1	Latitude ... S. ... t 27° 48' 44"	3
Densidade .....	1	Longitude W.G. ... t 50° 19' 32"	1
Ponto culminante .....	1	Altitude ... ms. ... t 900	1

ORGANIZADO E EXECUTADO EM Novembro DE 1947 PELO INSTITUTO CARTOGRAFICO CANABRAVA BARREIROS



### CONVENÇÕES

CIDADE (C)	VILA (V)	Povoado (P)	Estação (E)	CIDADE (C)	VILA (V)	Povoado (P)
Com agência postal	" agência postal-telegráfica	" serviço rádio-telegráfico	" serviço telegráfico de ferrovias	Rêde telegráfica	Rêde telefônica	Ferrovias:
Bitola larga	" corrente	" estreita	Rodovias:	Federal	Estadual	Municipal
Rio e trecho navegavel	Pôrto para grandes embarcações	" " pequenas embarcações	Oceano, lago, lagoa e açude	Aeroporto	Linha aérea regular	Correio Aéreo Militar
Campos de pouso	Limites:	Internacional	Intermunicipal	Interestadual	Interdistrital	Estr. Carrocavel

### CARTOGRAMA DOS TRANSPORTES E COMUNICAÇÕES

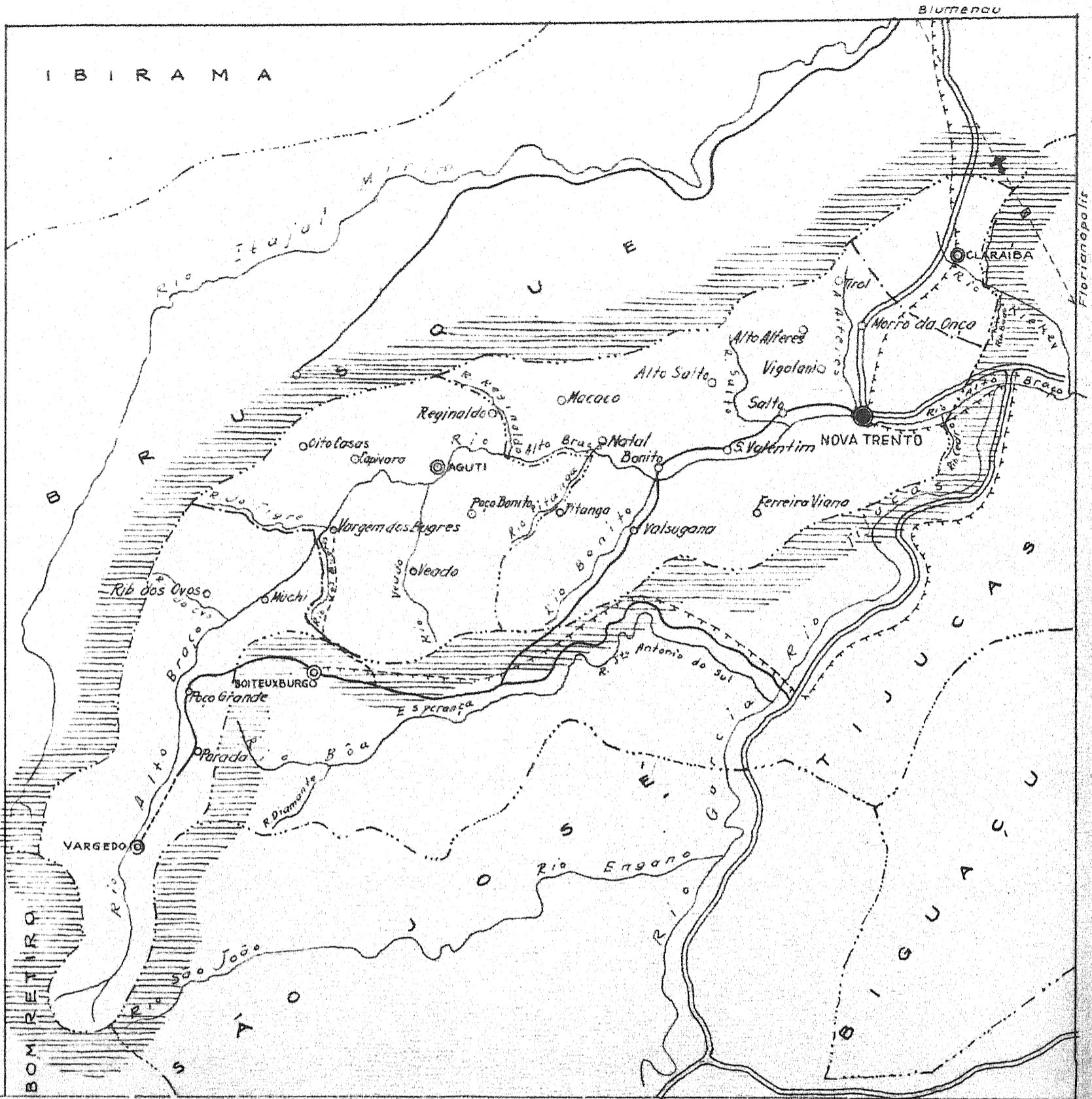
MUNICÍPIO DE MAFRA  
ESTADO DE SANTA CATARINA

ESCALA GRÁFICA

0 5K

INFORMAÇÕES DO MUNICÍPIO	COMPLEMENTARES DA SEDE MUNICIPAL
População	População
Área em Ks <sup>2</sup> 1944-48 1.790	Latitude S. 26° 07' 30"
Densidade	Longitude W.G. 49° 49' 00"
Ponto culminante	Altitude ms. 808

ORGANIZADO E EXECUTADO EM Novembro DE 1947 PELO  
INSTITUTO CARTOGRAFICO CANABRAVA BARREIROS  
RUA SENADOR DANTAS, 15-6º ANDAR - TELEFONE 42-5253 - RIO DE JANEIRO




**CONVENÇÕES**

- |                                    |           |      |   |                       |   |         |   |
|------------------------------------|-----------|------|---|-----------------------|---|---------|---|
| CIDADE                             | ●         | VILA | ○ | Povoado               | ◐ | Estação | ■ |
| Com agência postal                 | ●         | ○    | ◐ | ■                     | ○ | ■       | ■ |
| " agência postal-telegráfica       | ●         | ○    | ◐ | ■                     | ○ | ■       | ■ |
| " serviço rádio-telegráfico        | ○         | ○    | ◐ | ■                     | ○ | ■       | ■ |
| " serviço telegráfico de ferrovias | ○         | ○    | ◐ | ■                     | ○ | ■       | ■ |
| Rêde telegráfica                   | — — — — — |      |   |                       |   |         |   |
| Rêde telefônica                    | — — — — — |      |   |                       |   |         |   |
| Ferrovias:                         | Rodovias: |      |   |                       |   |         |   |
| Bitola larga                       | — — — — — |      |   | Federal               |   |         |   |
| " corrente                         | — — — — — |      |   | Estadual              |   |         |   |
| " estreita                         | — — — — — |      |   | Municipal             |   |         |   |
| Rio e trecho navegável             | ~~~~~     |      |   |                       |   |         |   |
| Pôrto para grandes embarcações     | ■         |      |   |                       |   |         |   |
| " " pequenas embarcações           | ■         |      |   |                       |   |         |   |
| Oceano, lago, lagoa e acude        | ■         |      |   |                       |   |         |   |
| Aeroporto                          | ✈         |      |   | Linha aérea regular   |   |         |   |
| Campo de pouso                     | ✈         |      |   | Correio Aéreo Militar |   |         |   |
| Limites:                           |           |      |   |                       |   |         |   |
| Internacional                      | - - - - - |      |   | Intermunicipal        |   |         |   |
| Interestadual                      | - - - - - |      |   | Interdistrital        |   |         |   |
| Estr. Carroçavel                   | - - - - - |      |   |                       |   |         |   |

**CARTOGRAMA DOS TRANSPORTES E COMUNICAÇÕES**

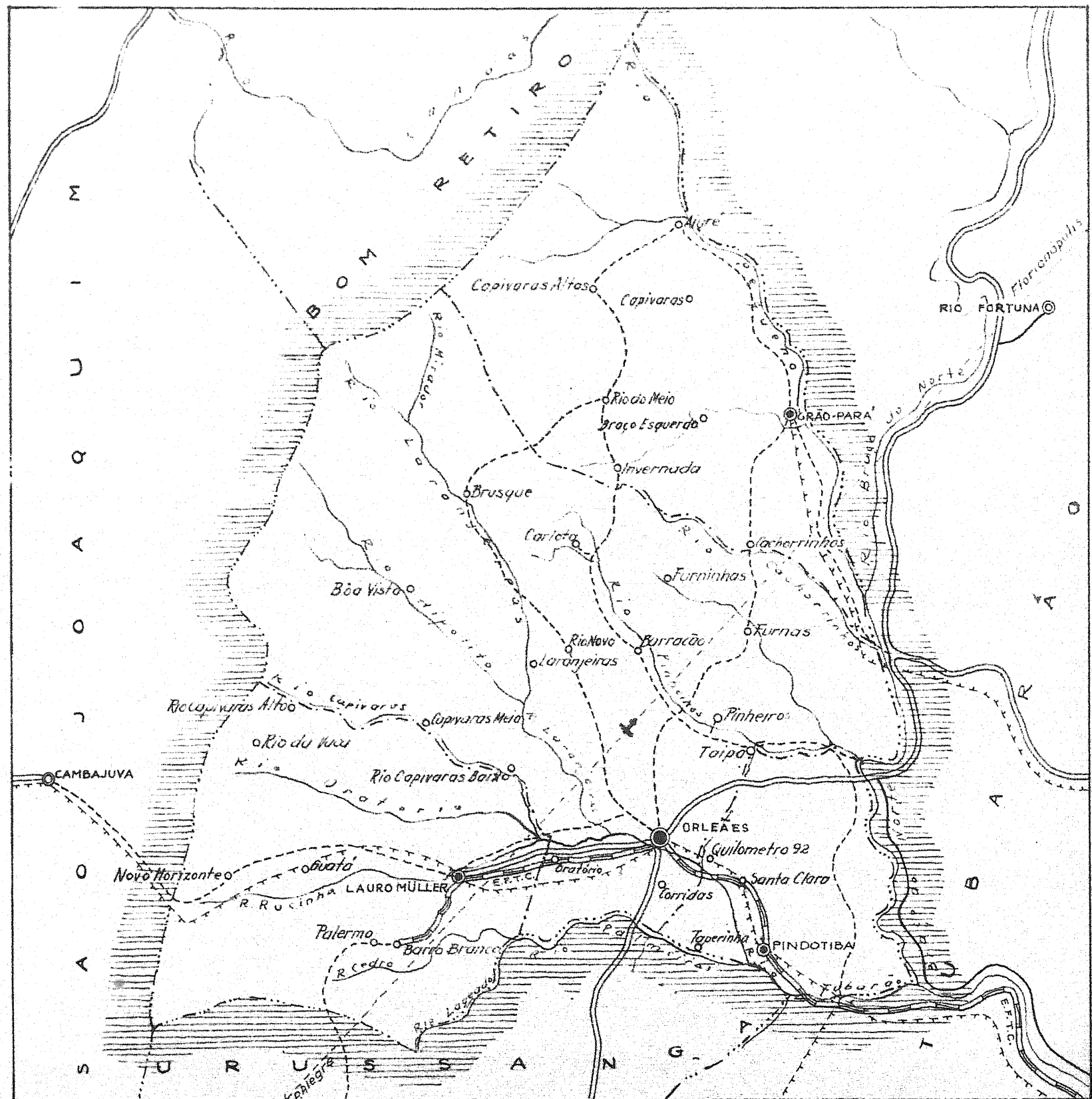
MUNICÍPIO DE NOVA TRENTO  
ESTADO DE SANTA CATARINA



**INFORMAÇÕES COMPLEMENTARES DO MUNICÍPIO DA SEDE MUNICIPAL**

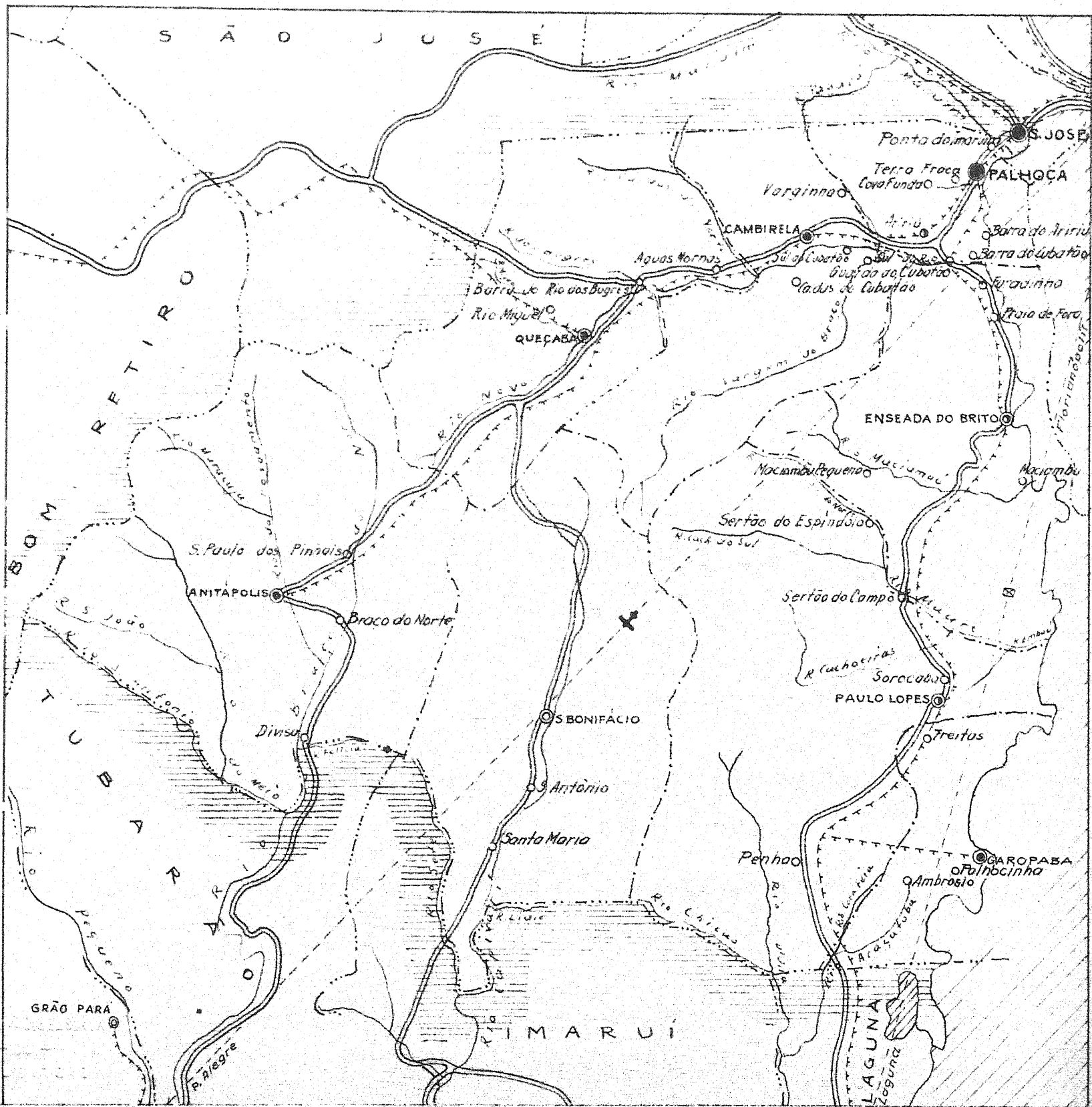
População	1	População	1
Área em Ks <sup>2</sup> : 1944-48	573	Latitude S	27° 16' 20"
Densidade		Longitude W.G.	48° 56' 46"
Ponto culminante		Altitude em ms	50

ORGANIZADO E EXECUTADO EM Novembro DE 1947 PELO INSTITUTO CARTOGRAFICO CANABRAVA BARREIROS



CONVENÇÕES		CARTOGRAMA DOS TRANSPORTES E COMUNICAÇÕES											
CIDADE (●)	VILA (○)	Populado (○)	Estação (○)										
Com agência postal.....		●	●										
" agência postal-telegráfica.....		●	●										
" serviço rádio-telegráfico.....		○	○										
" serviço telegráfico de ferrovias.....		○	○										
Rêde telegráfica.....		+	+										
Rêde telefônica.....		—	—										
Ferrovias:		Rodovias:											
Bitola larga.....	Federal.....	Estadual.....	Municipal.....										
" corrente.....													
" estreita.....													
Rio e trecho navegavel.....													
Pôrto para grandes embarcações.....													
" " pequenas embarcações.....													
Oceano, lago, lagoa e açude.....													
Aeroporto.....													
Campo de pouso.....													
Limites:													
Internacional.....	Intermunicipal.....												
Interestadual.....	Interdistrital.....												
Estr. Carrocavel.....													
<p>MUNICÍPIO DE ORLEÃES ESTADO DE SANTA CATARINA</p> <p>ESCALA GRÁFICA 5K</p> <table border="1"> <thead> <tr> <th>INFORMAÇÕES DO MUNICÍPIO</th> <th>COMPLEMENTARES DA SEDE MUNICIPAL</th> </tr> </thead> <tbody> <tr> <td>População.....</td> <td>População.....</td> </tr> <tr> <td>Área em Ks<sup>2</sup> 1944-48 1.124</td> <td>Latitude... S 28° 21' 00"</td> </tr> <tr> <td>Densidade.....</td> <td>Longitude W.G. 49° 20' 00"</td> </tr> <tr> <td>Ponto culminante.....</td> <td>Altitude m 99</td> </tr> </tbody> </table> <p>ORGANIZADO E EXECUTADO EM Novembro DE 1947 PELO INSTITUTO CARTOGRAFICO CANABRAVA BARREIROS</p> <p>RUA SENADOR LAMAS, 15 - GRANDAR - TELEFONE 42-6263 - RIO DE JANEIRO</p>				INFORMAÇÕES DO MUNICÍPIO	COMPLEMENTARES DA SEDE MUNICIPAL	População.....	População.....	Área em Ks <sup>2</sup> 1944-48 1.124	Latitude... S 28° 21' 00"	Densidade.....	Longitude W.G. 49° 20' 00"	Ponto culminante.....	Altitude m 99
INFORMAÇÕES DO MUNICÍPIO	COMPLEMENTARES DA SEDE MUNICIPAL												
População.....	População.....												
Área em Ks <sup>2</sup> 1944-48 1.124	Latitude... S 28° 21' 00"												
Densidade.....	Longitude W.G. 49° 20' 00"												
Ponto culminante.....	Altitude m 99												





Florianópolis

**CONVENÇÕES**

- CIDADE (C) VILA (V) Povoado (P) Estação (E)
- Com agência postal (C)
- " agência postal-telegráfica (C)
- " serviço rádio-telegráfico (C)
- " serviço telegráfico de ferrovias (C)
- Rêde telegráfica (---)
- Rêde telefônica (---)
- Ferrovias:
  - Bitola larga (---)
  - " corrente (---)
  - " estreita (---)
- Rodovias:
  - Federal (---)
  - Estadual (---)
  - Municipal (---)
- Rio e trecho navegável (---)
- Porto para grandes embarcações (---)
- " " pequenas embarcações (---)
- Oceano, lago, lagoa e açude (---)
- Aeroporto (---) Linha aérea regular (---)
- Campo de pouso (---) Correio Aéreo Militar (---)
- Limites:
  - Internacional (---)
  - Intermunicipal (---)
  - Interestadual (---)
  - Interdistrital (---)
  - Estrada carroçavel (---)

**CARTOGRAMA DOS TRANSPORTES E COMUNICAÇÕES**

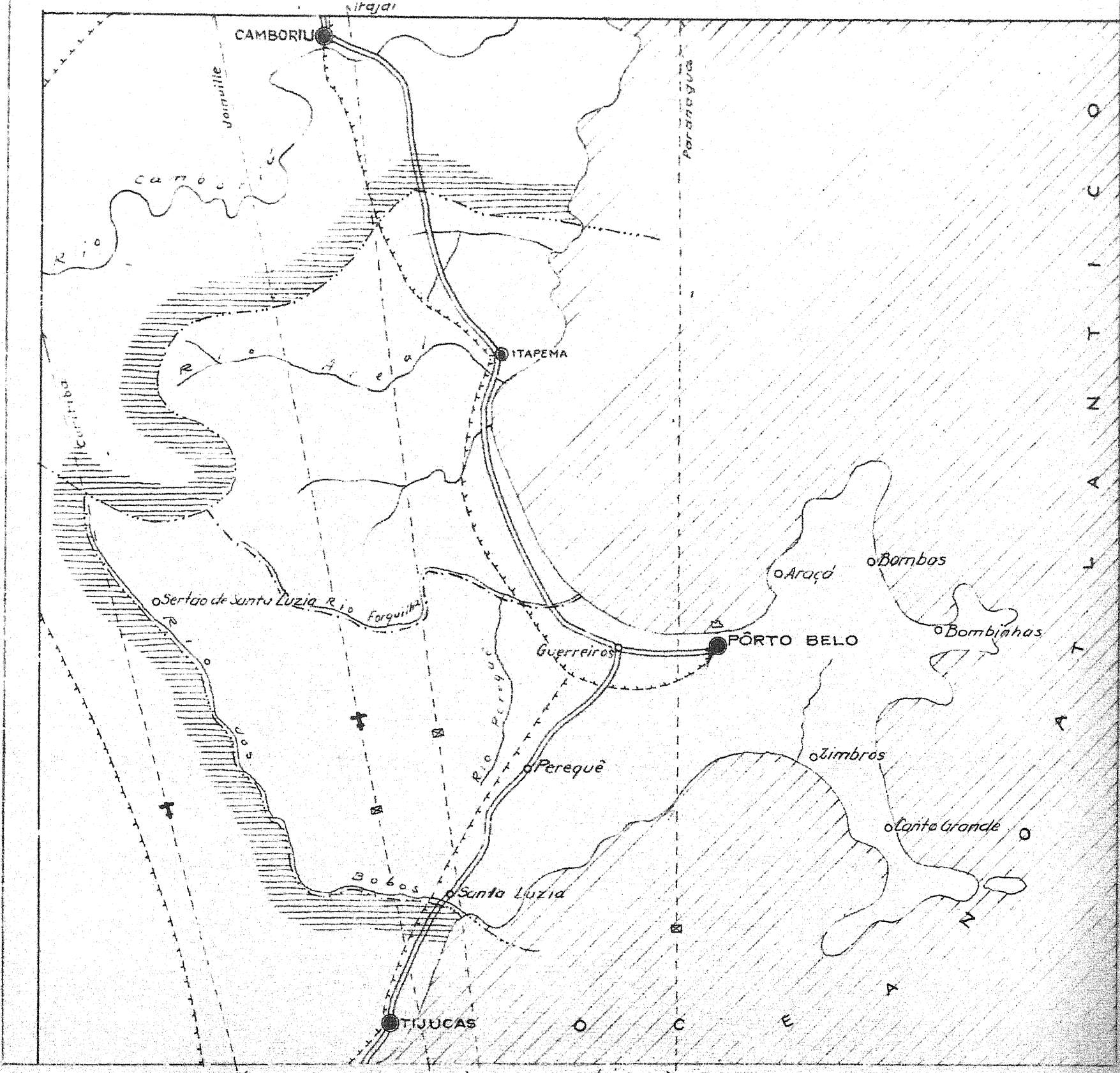
MUNICÍPIO DE PALHOÇA  
ESTADO DE SANTA CATARINA

ESCALA-GRÁFICA  
0 5K

INFORMAÇÕES DO MUNICÍPIO	COMPLEMENTARES DA SEDE MUNICIPAL
População .....	População .....
Área em Ks <sup>2</sup> 1944-48 : 2.365	Latitude .. S : 27° 37' 21"
Densidade .....	Longitude W.G. : 48° 40' 00"
Ponto culminante .....	Altitude m : 6

ORGANIZADO E EXECUTADO EM Novembro DE 1947 PELO INSTITUTO CARTOGRAFICO CANABRAVA BARREIROS

RUA SENADOR DANTAS, 13 - 3º ANDAR - TELEFONE 42-6263 - RIO DE JANEIRO



### CONVENÇÕES

CIDADE	●	VILA	⊙	Popoado	○	Estação	⊕
Com agência postal	⊙						
" agência postal-telegráfica	⊙						
" serviço rádio-telegráfico	⊙						
" serviço telegráfico de ferrovias	⊙						
Rêde telegráfica	- - - - -						
Rêde telefônica	- - - - -						
Ferrovias:	Rodovias:						
Bitola larga	- - - - -			Federal			
" corrente	- - - - -			Estadual			
" estreita	- - - - -			Municipal			
Rio e trecho navegavel	~ ~ ~ ~ ~						
Porto para grandes embarcações	⊕						
" " pequenas embarcações	⊕						
Oceano, lago, lagoa e acude	[Hatched Area]						
Aeroporto	⊕			Linha aérea regular			
Campo de pouso	⊕			Correio Aéreo Militar			
Limites:							
Internacional	- - - - -			Intermunicipal			
Interestadual	- - - - -			Interdistrital			
Estr. Carroçavel	- - - - -						

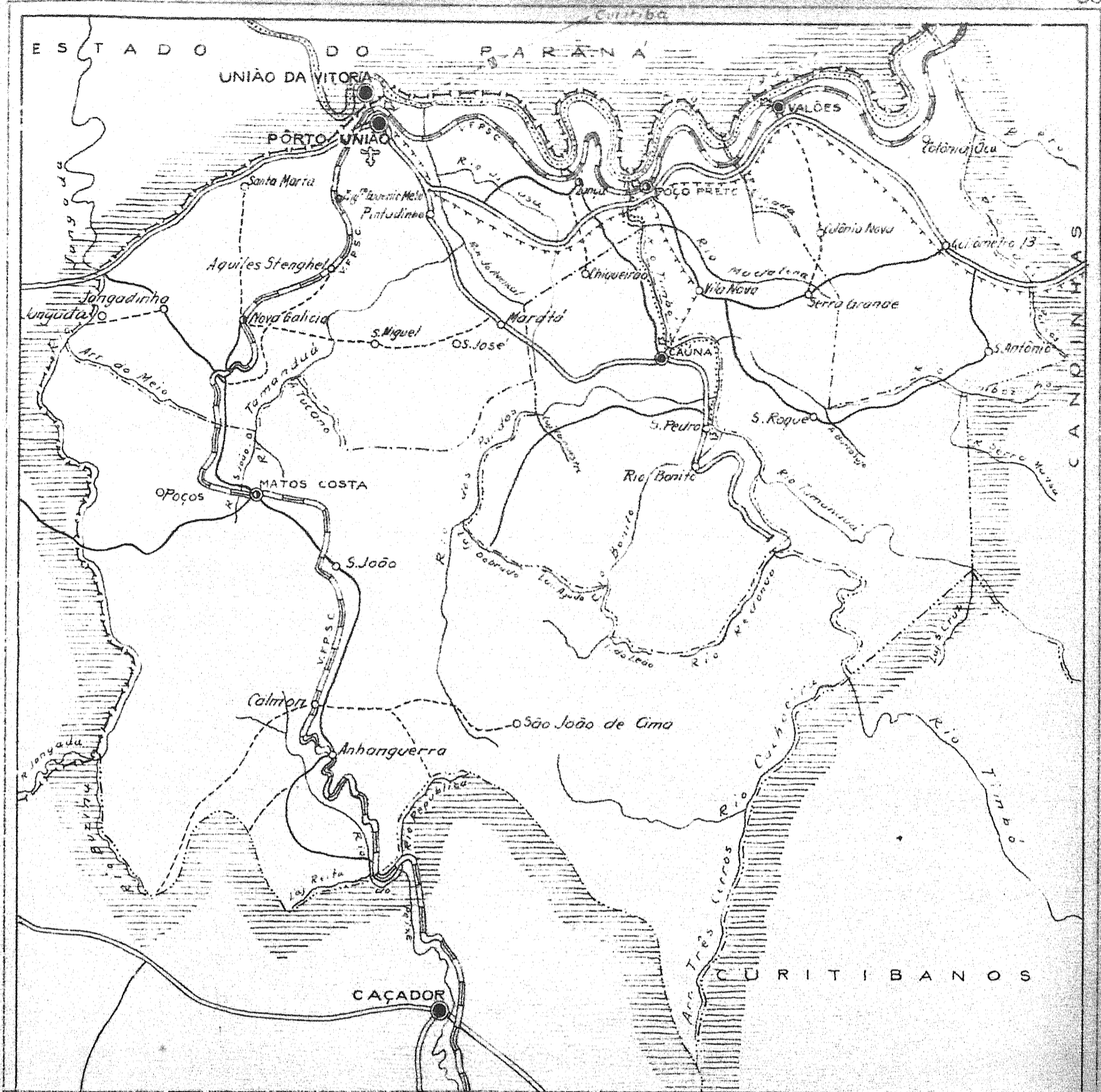
### CARTOGRAMA DOS TRANSPORTES E COMUNICAÇÕES

MUNICÍPIO DE PORTO BELO  
ESTADO DE SANTA CATARINA

ESCALA-GRÁFICA  
272K

INFORMAÇÕES DO MUNICÍPIO		COMPLEMENTARES DA SEDE MUNICIPAL	
População	.....	População	.....
Área em Ks <sup>2</sup>	1944,48 ± 168	Latitude S	27° 10' 15"
Densidade	.....	Longitude W.G.	48° 33' 47"
Ponto culminante	.....	Altitude ms	± 5

ORGANIZADO E EXECUTADO EM Novembro DE 1947 PELO  
INSTITUTO CARTOGRAFICO CANABRYA BARREIROS



### CONVENÇÕES

CIDADE (●)	VILA (○)	Popoado (◦)	Estação (⊙)
Com agência postal.....	.....	.....	.....
" agência postal-telegráfica.....	.....	.....	.....
" serviço rádio-telegráfico.....	.....	.....	.....
" serviço telegráfico de ferrovias.....	.....	.....	.....
Rêde telegráfica.....	.....	.....	.....
Rêde telefônica.....	.....	.....	.....
Ferrovias:	Rodovias:		
Bitola larga.....	Federal.....		
" corrente.....	Estadual.....		
" estreita.....	Municipal.....		
Rio e trecho navegavel.....			
Pôrto para grandes embarcações.....			
" " pequenas embarcações.....			
Oceano, lago, lagoa e açude.....			
Aeroporto.....	Linha aérea regular.....		
Campo de pouso.....	Correio Aéreo Militar.....		
Limites:			
Internacional.....	Intermunicipal.....		
Interestadual.....	Interdistrital.....		
Estr. Carroçavel.....			

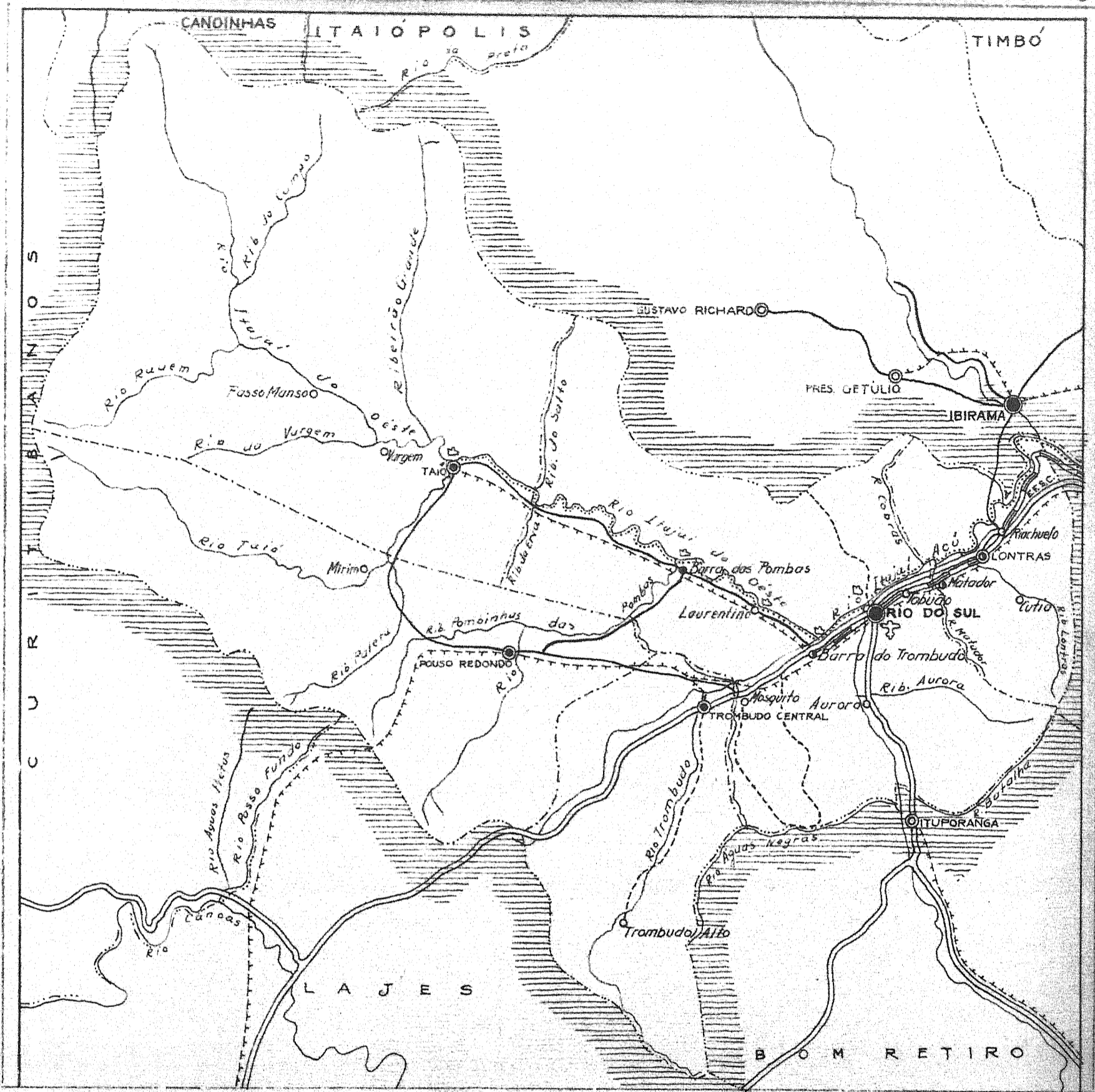
### CARTOGRAMA DOS TRANSPORTES E COMUNICAÇÕES

MUNICÍPIO DEL PÔRTO UNIÃO  
ESTADO DEL SANTA CATARINA

ESCALA-GRÁFICA  
0 5K

INFORMAÇÕES DO MUNICÍPIO	COMPLEMENTARES DA SEDE MUNICIPAL
População.....	População.....
Área em Km <sup>2</sup> 1944-48 : 2.338	Latitude S..... 26° 15' 43"
Densidade.....	Longitude W.G. .... 51° 05' 44"
Ponto culminante.....	Altitude ms : 552

ORGANIZADO E EXECUTADO EM Novembro DE 1947 PELO INSTITUTO CARTOGRAFICO CANABRAVA BARREIROS  
RUA SENADOR DANTES, 15 - 62 ANDAR - TELEFONE 42-6263 - RIO DE JANEIRO




**CONVENÇÕES**

CIDADE		VILA		Povoado		Estação	
Com agência postal							
" agência postal-telegráfica							
" serviço rádio-telegráfico							
" serviço telegráfico de ferrovias							
Rêde telegráfica							
Rêde telefônica							
Ferrovias:	Rodovias:						
Bitola larga		Federal					
" corrente		Estadual					
" estreita		Municipal					
Rio e trecho navegável							
Pôrto para grandes embarcações							
" " pequenas embarcações							
Oceano, lago, lagoa e açude							
Aeroporto							
Campos de pouso							
Linha aérea regular							
Correio Aéreo Militar							
Limites:							
Internacional							
Intermunicipal							
Interestadual							
Interdistrital							
Estr. Carroçavel							


**CARTOGRAMA DOS TRANSPORTES E COMUNICAÇÕES**

MUNICÍPIO DE RIO DO SUL  
ESTADO DE SANTA CATARINA

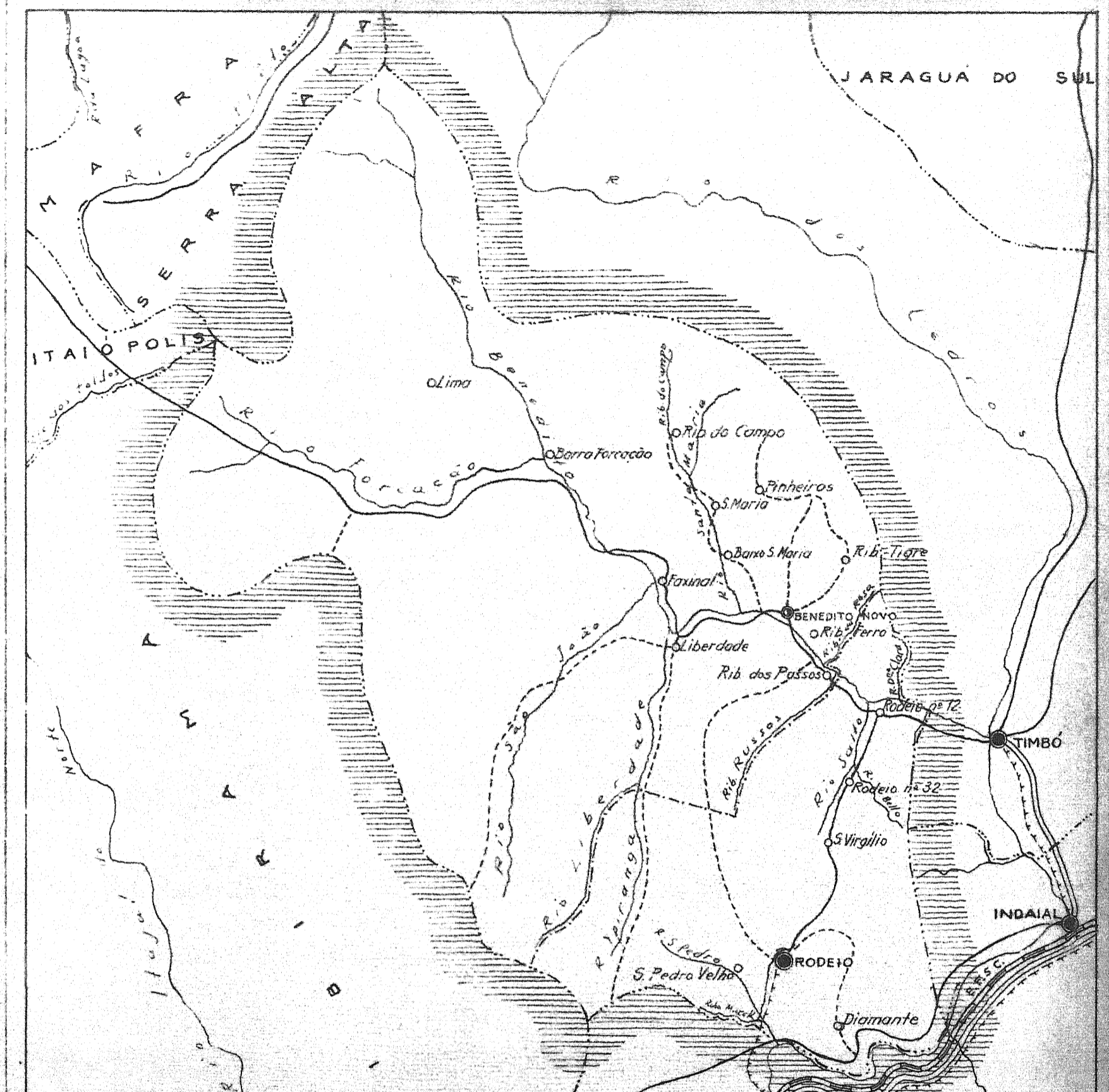


**INFORMAÇÕES COMPLEMENTARES DO MUNICÍPIO DA SEDE MUNICIPAL**

População	1	População	1
Área em Km² 1944-48	13.883	Latitude S.	27° 12' 30"
Densidade		Longitude W.G.	49° 39' 00"
Ponto culminante		Altitude ms.	345



ORGANIZADO E EXECUTADO EM Novembro DE 1947 PELO INSTITUTO CARTOGRAFICO CANABRAVA BARREIROS




**CONVENÇÕES**

CIDADE	VILA	Popoado	Estação	CIDADE	VILA	Popoado
Com agência postal	agência postal-telegráfica	serviço rádio-telegráfico	serviço telegráfico de ferrovias	Rêde telegráfica	Rêde telefônica	Ferrovias:
Bitola larga	corrente	estreita	Rodovias:	Federal	Estadual	Municipal
Rio e trecho navegavel	Pôrto para grandes embarcações	pequenas embarcações	Oceano, lago, lagoa e açude	Aeroporto	Linha aérea regular	Correio Aéreo Militar
Limites:	Internacional	Intermunicipal	Interestadual	Interdistrital	Estr. Carroçavel	

**CARTOGRAMA DOS TRANSPORTES E COMUNICAÇÕES**

MUNICÍPIO DE RODEIO  
ESTADO DE SANTA CATARINA



INFORMAÇÕES DO MUNICÍPIO		COMPLEMENTARES DA SEDE MUNICIPAL	
População	Área em Ks <sup>2</sup> 1944-48	População	Latitude S.
943	943	26° 54' 45"	Longitude W.G.
Densidade	Ponto culminante	49° 22' 36"	Altitude...ms.
		88	

ORGANIZADO E EXECUTADO EM Novembro DE 1947 PELO INSTITUTO CARTOGRAFICO CANABRAVA BARREIROS  
RUA SENADOR DANTAS, 15-6º ANDAR - TELEFONE 42-6263 - RIO DE JANEIRO




### CONVENÇÕES

CIDADE	VILA	Popoado	Estação
Com agência postal			
" agência postal-telegráfica			
" serviço rádio-telegráfico			
" serviço telegráfico de ferrovias			
Rêde telegráfica			
Rêde telefônica			
Ferrovias:	Rodovias:		
Bitola larga	Federal		
" corrente	Estadual		
" estreita	Municipal		
Rio e trecho navegável			
Pôrto para grandes embarcações			
" " pequenas embarcações			
Oceano, lago, lagoa e açude			
Aeroporto	Linha aérea regular		
Campo de pouso	Correio Aéreo Militar		
Limites:			
Internacional	Intermunicipal		
Interestadual	Interdistrital		
Estr. Carroçavel			

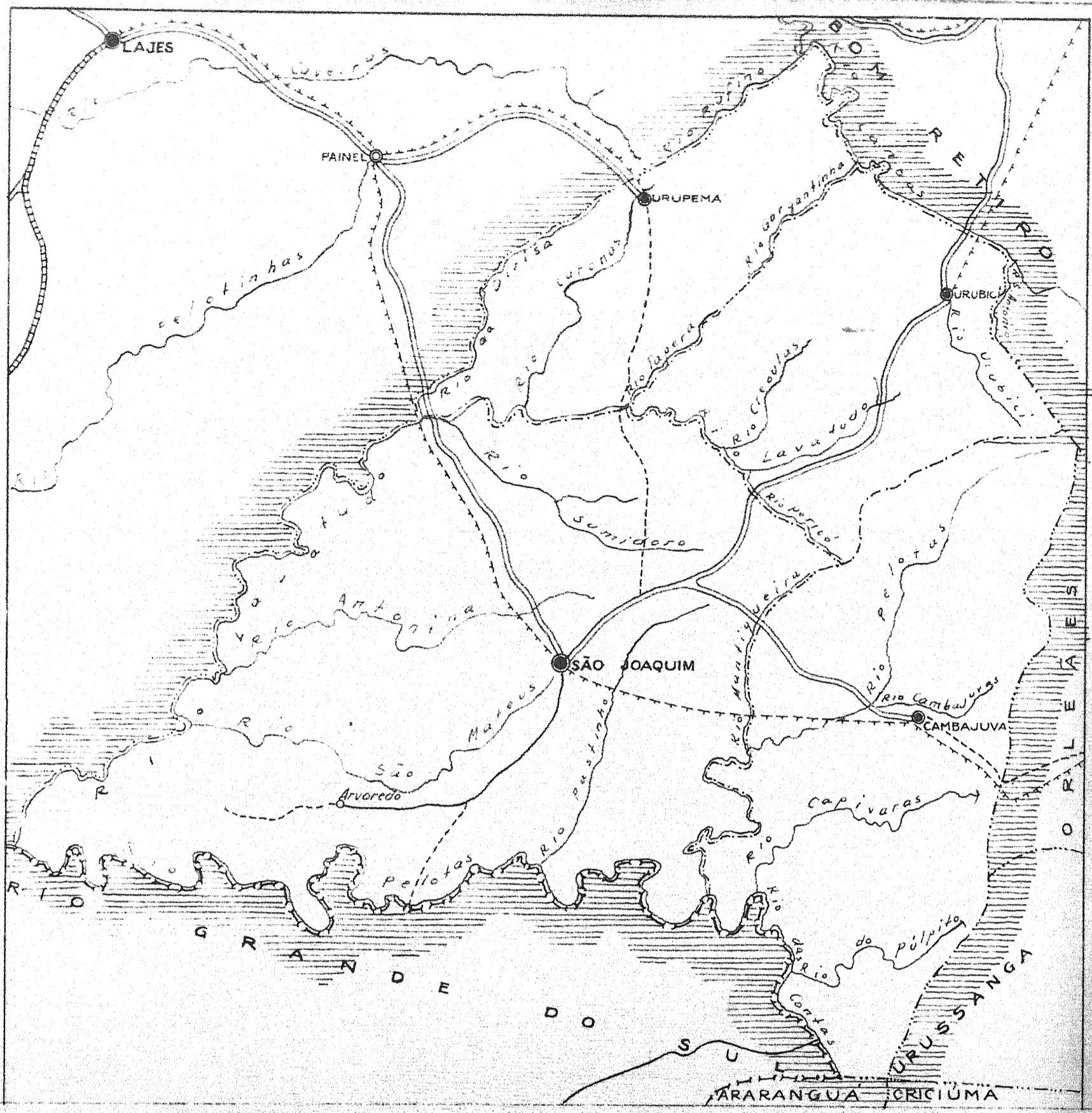
### CARTOGRAMA DOS TRANSPORTES E COMUNICAÇÕES

MUNICÍPIO DE SÃO FRANCISCO DO SUL  
ESTADO DE SANTA CATARINA



INFORMAÇÕES DO MUNICÍPIO	COMPLEMENTARES DA SEDE MUNICIPAL
População	População
Área em Ks <sup>2</sup> 1944-48	Latitude S
Densidade	Longitude W.G.
Ponto culminante	Altitude ms

ORGANIZADO E EXECUTADO EM Novembro DE 1947 PELO INSTITUTO CARTOGRAFICO CANABRAVA BARREIROS

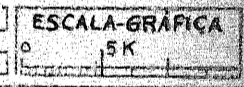


### CONVENÇÕES

- CIDADE (C) VILA (V) Popoado (P) Estação (E)
- Com agência postal (C)
- " agência postal-telegráfica (C)
- " serviço rádio-telegráfico (C)
- " serviço telegráfico de ferrovias (C)
- Rêde telegráfica (---)
- Rêde telefônica (---)
- Ferrovias: Rodovias:
- Bitola larga (---) Federal (---)
- " corrente (---) Estadual (---)
- " estreita (---) Municipal (---)
- Rio e trecho navegável (---)
- Pôrto para grandes embarcações (---)
- " " pequenas embarcações (---)
- Oceano, lago, lagoa e açude (---)
- Aeroporto (---) Linha aérea regular (---)
- Campo de pouso (---) Correio Aéreo Militar (---)
- Limites:
  - Internacional (---) Intermunicipal (---)
  - Interestadual (---) Interdistrital (---)
  - Estr. Carroçavel (---)

### CARTOGRAMA DOS TRANSPORTES E COMUNICAÇÕES

MUNICÍPIO DE SÃO JOAQUIM  
ESTADO DE SANTA CATARINA

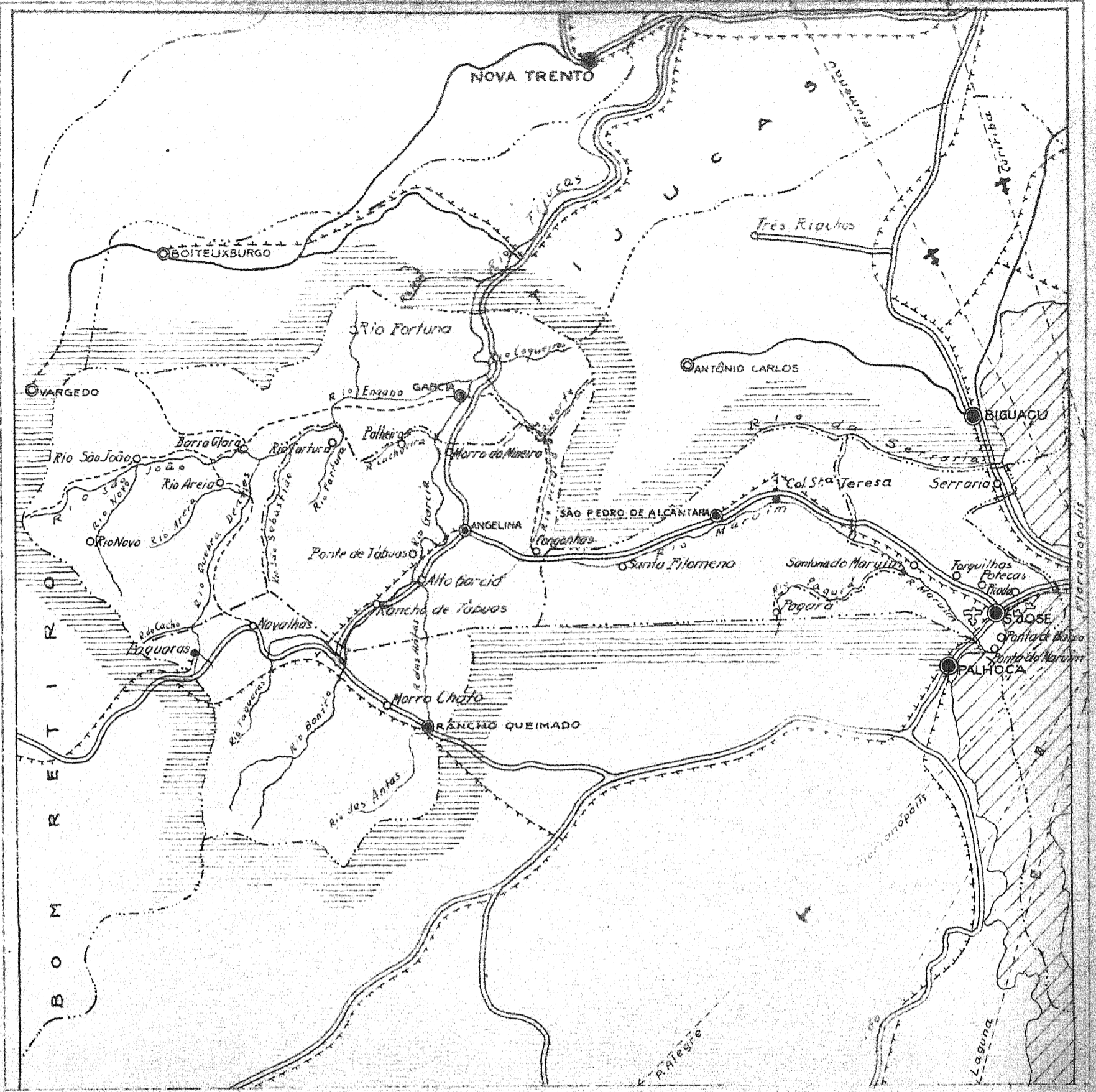


#### INFORMAÇÕES DO MUNICÍPIO

#### COMPLEMENTARES DA SEDE MUNICIPAL

População	Área em Ks <sup>2</sup> 1944-48	3939	População
Densidade	Latitude S	28° 17' 39"	Longitude W.G.
Ponto culminante	Altitude ms.	1.360	

ORGANIZADO E EXECUTADO EM Novembro DE 1947 PELO INSTITUTO CARTOGRAFICO CANABRAVA BARREIROS  
RUA SENADOR DANTAS, 15-6º ANDAR - TELEFONE 42-1263 - RIO DE JANEIRO



### CONVENÇÕES

- CIDADE VILA Povoado Estação
- Com agência postal
- " agência postal-telegráfica
- " serviço rádio-telegráfico
- " serviço telegráfico de ferrovias
- Rêde telegráfica
- Rêde telefônica
- Ferrovias: Rodovias:
- Bitola larga Federal
- " corrente Estadual
- " estreita Municipal
- Rio e trecho navegavel
- Pôrto para grandes embarcações
- " " pequenas embarcações
- Oceano, lago, lagoa e acude
- Aeroporto Linha aérea regular
- Campo de pouso Correio Aéreo Militar
- Limites:
- Internacional Intermunicipal
- Interestadual Interdistrital
- Estr. Carroçavel

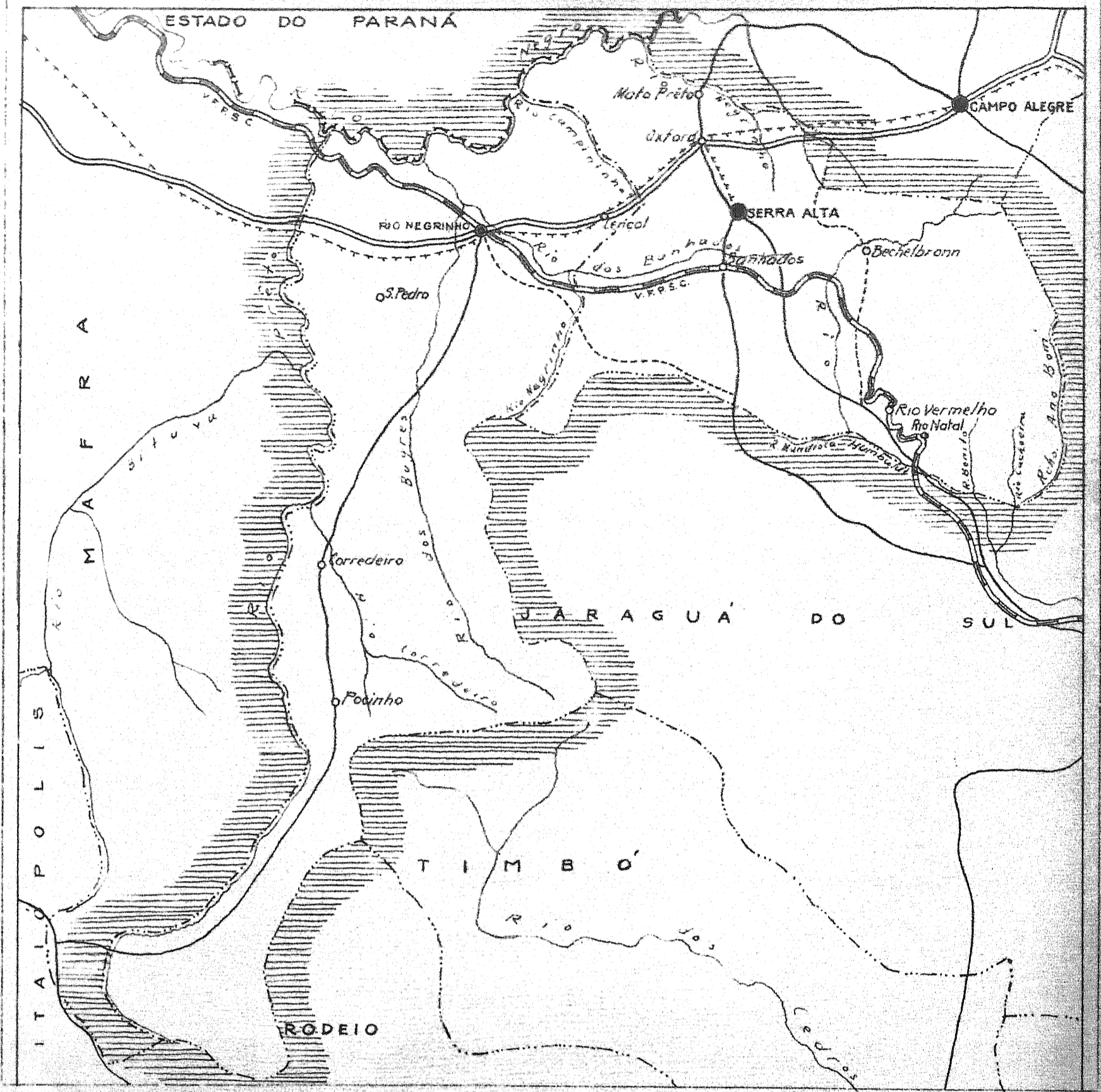
### CARTOGRAMA dos TRANSPORTES E COMUNICAÇÕES

MUNICÍPIO DE SÃO JOSÉ		ESCALA GRÁFICA 0 5K
ESTADO DE SANTA CATARINA		
INFORMAÇÕES COMPLEMENTARES DO MUNICÍPIO		
População	População	
Área em Ks <sup>2</sup> 1944-48	1.128	Latitude S.
Densidade		Longitude W.G.
Ponto culminante		Altitude ms

INFORMAÇÕES COMPLEMENTARES DA SEDE MUNICIPAL	
População	
Latitude S.	27° 36' 52"
Longitude W.G.	48° 38' 19"
Altitude ms	5

ORGANIZADO E EXECUTADO EM Novembro DE 1947 PELO INSTITUTO CARTOGRAFICO CANABRAVA BARREIROS






**CONVENÇÕES**

CIDADE	VILA	Popoado	Estação
Com agência postal			
" agência postal-telegráfica			
" serviço rádio-telegráfico			
" serviço telegráfico de ferrovias			
Rêde telegráfica			
Rêde telefônica			
<b>Ferrovias:</b>	<b>Rodovias:</b>		
Bitola larga	Federal		
" corrente	Estadual		
" estreita	Municipal		
Rio e trecho navegavel			
Pôrto para grandes embarcações			
" " pequenas embarcações			
Oceano, lago, lagoa e açude			
Aeroporto	Linha aérea regular		
Campo de pouso	Correio Aéreo Militar		
<b>Limites:</b>			
Internacional	Intermunicipal		
Interestadual	Interdistrital		
Estr. Carroçavel			

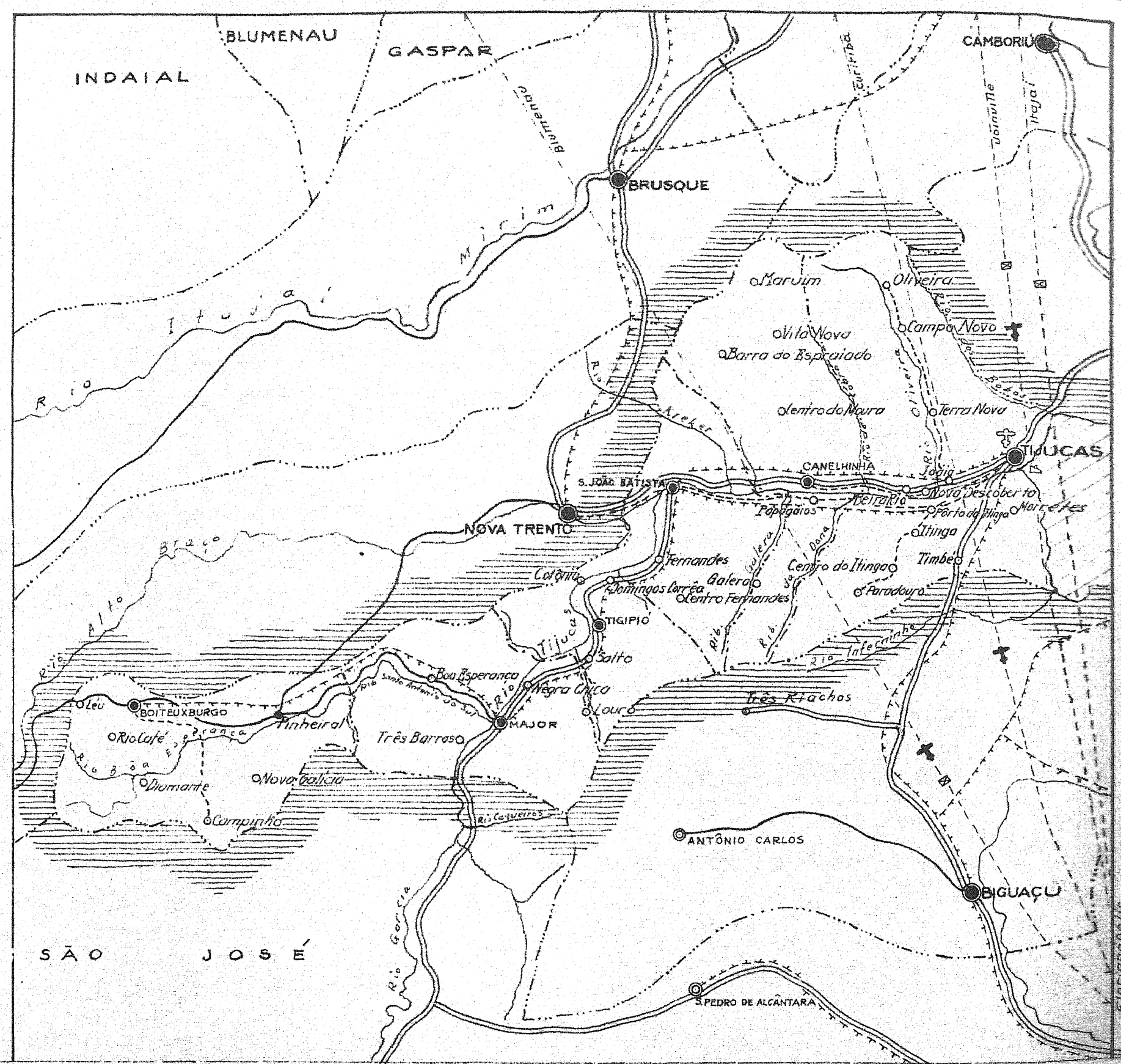
**CARTOGRAMA DOS TRANSPORTES E COMUNICAÇÕES**

MUNICÍPIO DEL SERRA ALTA  
ESTADO DEL SANTA CATARINA



INFORMAÇÕES DO MUNICÍPIO		COMPLEMENTARES DA SEDE MUNICIPAL	
População	..... f	População	..... f
Área em Ks. <sup>2</sup>	1944-48 e 1.376	Latitude	..... f
Densidade	..... f	Longitude W.G.	..... f
Ponto culminante	..... f	Altitude	..... f

ORGANIZADO E EXECUTADO EM Novembro DE 1947 PELO INSTITUTO CARTOGRAFICO CANABRAVA BARREIROS  
RUA SENADOR DANTAS, 15-69 ANDAR - TELEFONE 42-6263 - RIO DE JANEIRO




### CONVENÇÕES

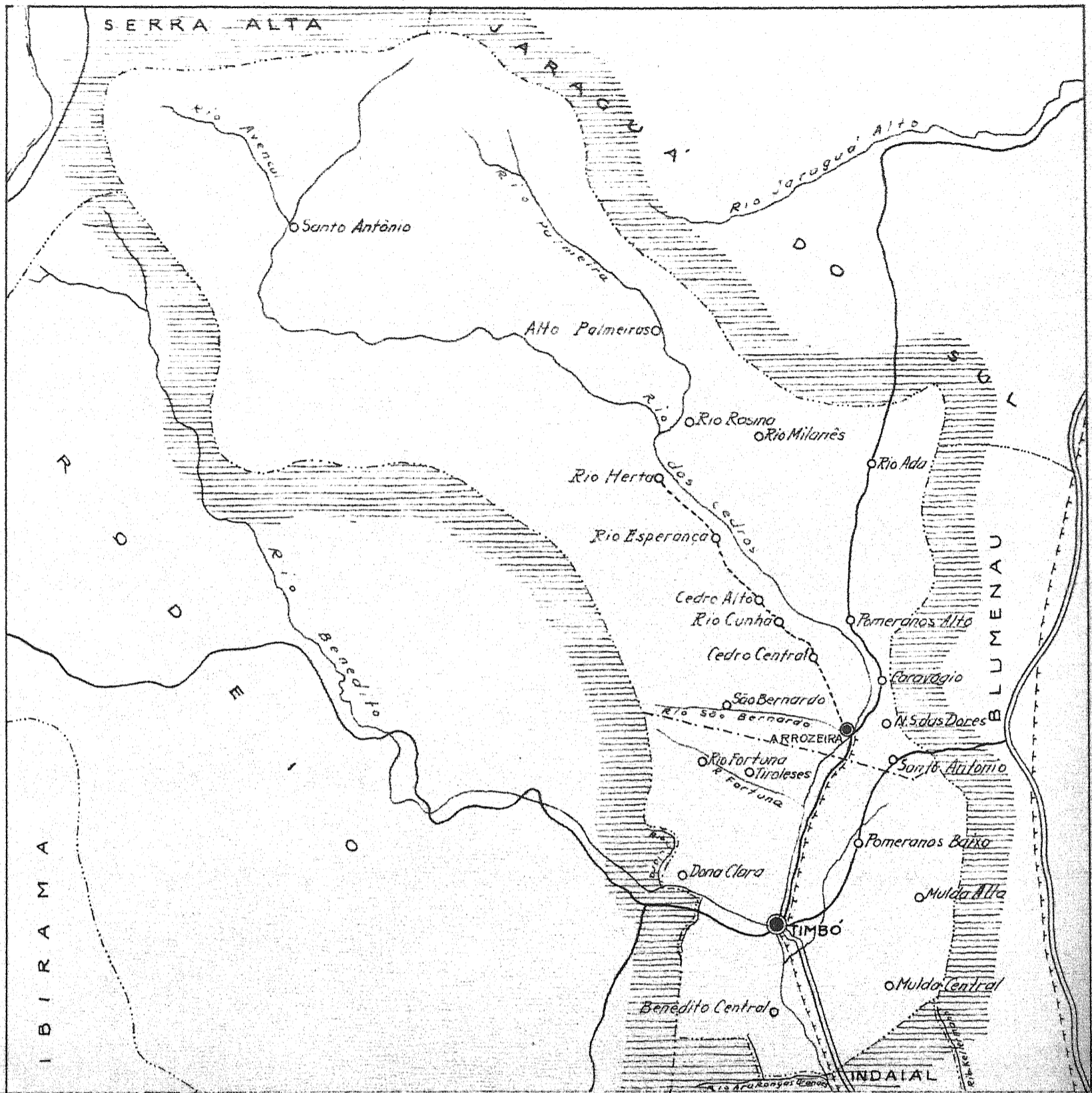
CIDADE	●	VILA	○	Povoado	○	Estação	+
Com agência postal	●	○	○	○	○	○	+
" agência postal-telegráfica	●	○	○	○	○	○	+
" serviço rádio-telegráfico	○	○	○	○	○	○	+
" serviço telegráfico de ferrovias	○	○	○	○	○	○	+
Rêde telegráfica	-----						
Rêde telefônica	-----						
Ferrovias:	Rodovias:						
Bitola larga	Federal			-----			
" corrente	Estadual			-----			
" estreita	Municipal			-----			
Rio e trecho navegável	-----						
Pôrto para grandes embarcações	-----						
" " pequenas embarcações	-----						
Oceano, lago, lagoa e açude	-----						
Aeroporto	Linha aérea regular			-----			
Campo de pouso	Correio Aéreo Militar			-----			
Limites:							
Internacional	Intermunicipal			-----			
Interestadual	Interdistrital			-----			
Estr. Carroçavel	-----						

### CARTOGRAMA DOS TRANSPORTES E COMUNICAÇÕES

MUNICÍPIO DE TIJUCAS  
ESTADO DE SANTA CATARINA



INFORMAÇÕES DO MUNICÍPIO		COMPLEMENTARES DA SEDE MUNICIPAL	
População	.....	População	.....
Área em Ks <sup>2</sup>	1944,48	Latitude S.	27° 14' 00"
Densidade	.....	Longitude W.G.	48° 40' 21"
Ponto culminante	.....	Altitude m.s.	10



**CONVENÇÕES**

- CIDADE (●) VILA (○) Povoado (◦) Estação (■)
- Com agência postal..... (●) (○) (◦) (■)
- " agência postal-telegráfica..... (●) (○) (◦) (■)
- " serviço rádio-telegráfico..... (●) (○) (◦) (■)
- " serviço telegráfico de ferrovias..... (●) (○) (◦) (■)
- Rêde telegráfica..... (---)
- Rêde telefônica..... (---)
- Ferrovias: Rodovias:
- Bitola larga..... Federal.....
- " corrente..... Estadual.....
- " estreita..... Municipal.....
- Rio e trecho navegavel.....
- Pôrto para grandes embarcações.....
- " " pequenas embarcações.....
- Oceano, lago, lagoa e açude.....
- Aeroporto..... Linha aérea regular.....
- Campo de pouso..... Correio Aéreo Militar.....
- Limites:
- Internacional..... Intermunicipal.....
- Interestadual..... Interdistrital.....
- Estr. Carrocavel.....

**CARTOGRAMA DOS TRANSPORTES E COMUNICAÇÕES**

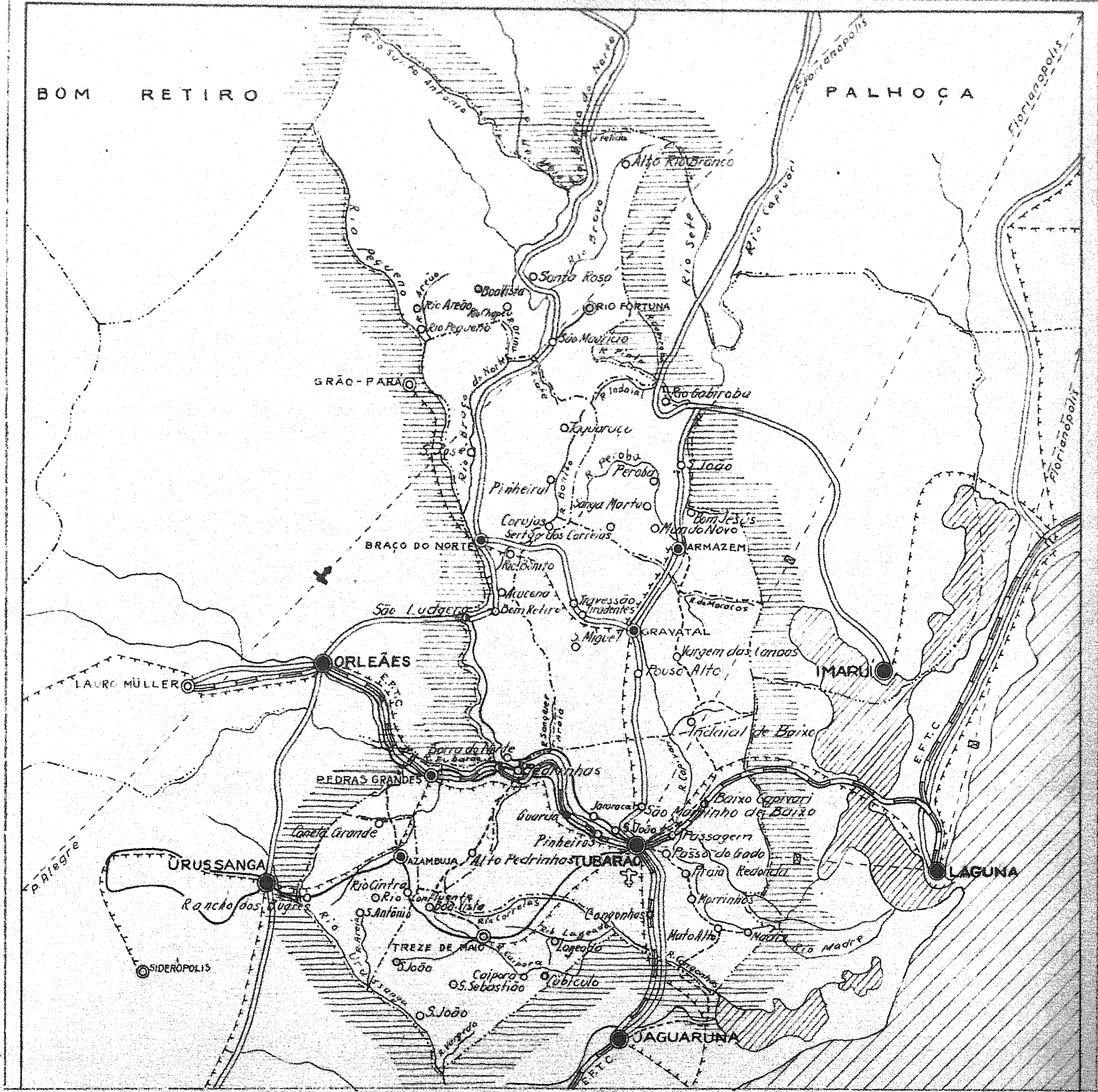
MUNICÍPIO DE TIMBÓ  
ESTADO DE SANTA CATARINA

ESCALA GRÁFICA  
5K

**INFORMAÇÕES COMPLEMENTARES**

DO MUNICÍPIO	DA SEDE MUNICIPAL
População.....	População.....
Área em Ks <sup>2</sup> . 1944-48: 571	Latitude... S...: 26° 48' 00"
Densidade.....	Longitude W.G...: 49° 17' 30"
Ponto culminante.....	Altitude em ms...: 70

ORGANIZADO E EXECUTADO EM Novembro DE 1947 PELO  
INSTITUTO CARTOGRAFICO CANABRAVA BARREIROS



**CONVENÇÕES**

CIDADE (●) VILA (○) Popoado (◐) Estação (◑)	CIDADE (●) VILA (○) Popoado (◐)
Com agência postal (●)	
" agência postal-telegráfica (●)	
" serviço rádio-telegráfico (●)	
" serviço telegráfico de ferrovias (●)	
Rêde telegráfica (---)	
Rêde telefônica (---)	
Ferrovias:	Rodovias:
Bitola larga (---)	Federal (---)
" corrente (---)	Estadual (---)
" estreita (---)	Municipal (---)
Rio e trecho navegavel (---)	
Pôrto para grandes embarcações (---)	
" " pequenas embarcações (---)	
Oceano, lago, lagoa e açude (---)	
Aeroporto (---) Linha aérea regular (---)	
Campo de pouso (---) Correio Aéreo Militar (---)	
Limites:	
Internacional (---) Intermunicipal (---)	
Interestadual (---) Interdistrital (---)	
Estr. Carroçavel (---)	

**CARTOGRAMA DOS TRANSPORTES E COMUNICAÇÕES**

MUNICÍPIO DE TUBARÃO  
ESTADO DE SANTA CATARINA

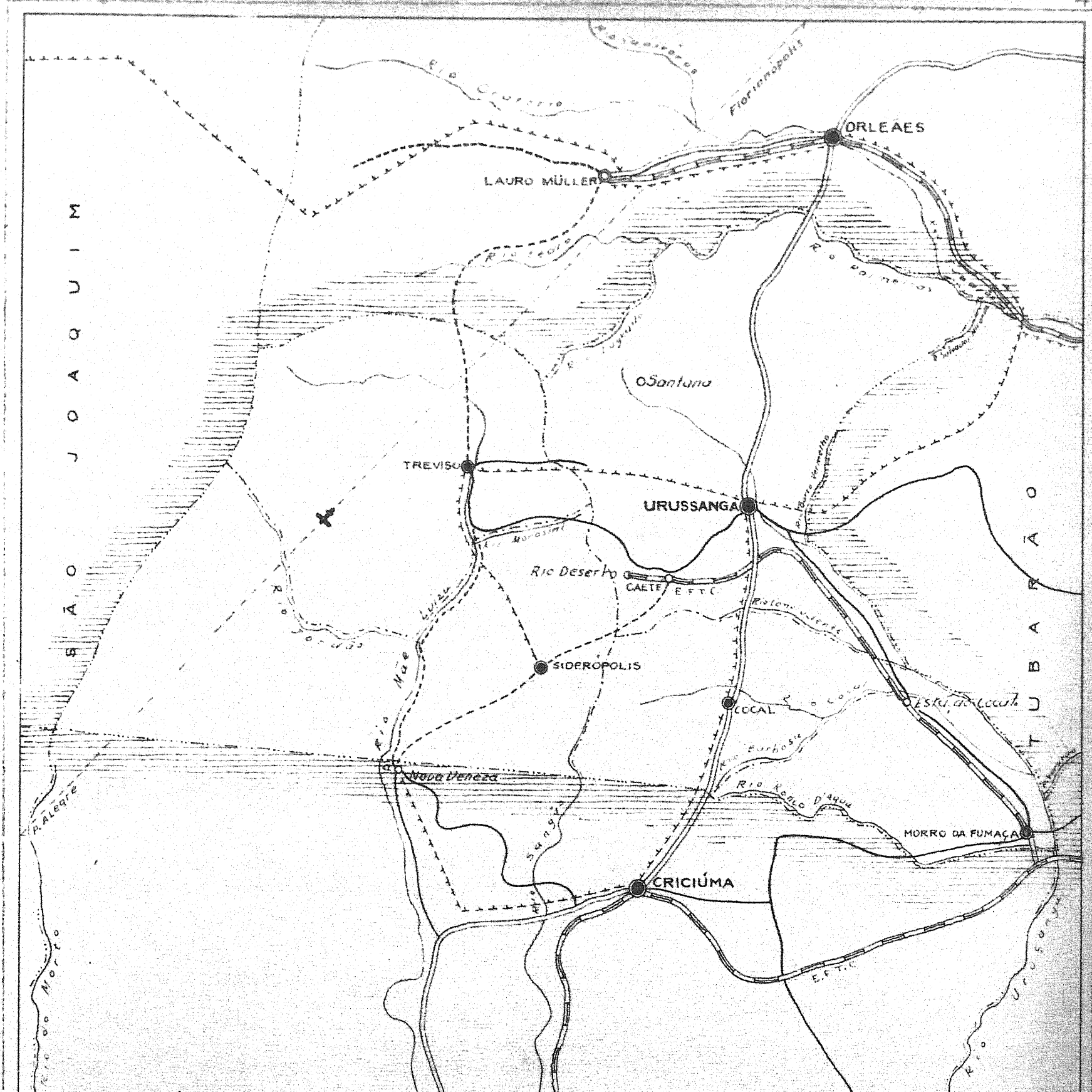
ESCALA GRÁFICA  
0 5K

**INFORMAÇÕES COMPLEMENTARES DO MUNICÍPIO DA SEDE MUNICIPAL**

População ..... f	População ..... f
Área em Ks <sup>2</sup> 1944-48 f 1.761	Latitude ..... S. f 28° 29' 06"
Densidade ..... f	Longitude W.G. f 49° 00' 30"
Ponto culminante ..... f	Altitude em ms. f 7

ORGANIZADO E EXECUTADO EM Novembro DE 1947 PELO INSTITUTO CARTOGRAFICO CANABRAVA BARREIROS

RUA SENADOR DANTAS, 15 - 69 ANAR - TELEFONE 42-6263 - RIO DE JANEIRO



**CONVENÇÕES**

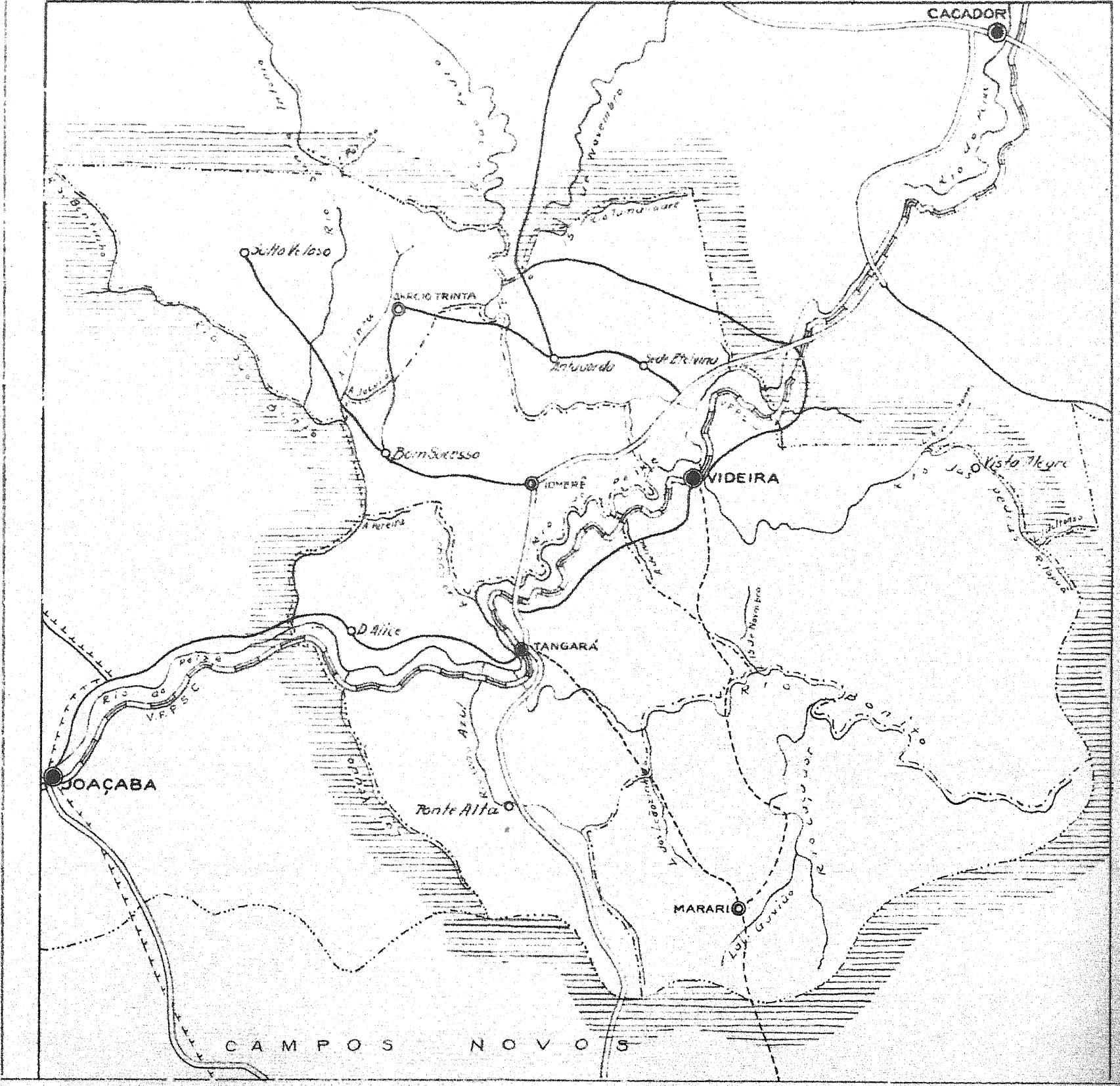
- |                                    |                       |          |         |
|------------------------------------|-----------------------|----------|---------|
| CIDADE                             | VILA                  | Populado | Estação |
| Com agência postal                 |                       |          |         |
| " agência postal-telegráfica       |                       |          |         |
| " serviço rádio-telegráfico        |                       |          |         |
| " serviço telegráfico de ferrovias |                       |          |         |
| Rêde telegráfica                   |                       |          |         |
| Rêde telefônica                    |                       |          |         |
| Ferrovias:                         | Rodovias:             |          |         |
| Bitola larga                       | Federal               |          |         |
| " corrente                         | Estadual              |          |         |
| " estreita                         | Municipal             |          |         |
| Rio e trecho navegável             |                       |          |         |
| Pôrto para grandes embarcações     |                       |          |         |
| " " pequenas embarcações           |                       |          |         |
| Oceano, lago, lagoa e açude        |                       |          |         |
| Aeroporto                          | Linha aérea regular   |          |         |
| Campo de pouso                     | Correio Aéreo Militar |          |         |
| Limites:                           |                       |          |         |
| Internacional                      | Intermunicipal        |          |         |
| Interestadual                      | Interdistrital        |          |         |
| Estr. Carroçável                   |                       |          |         |

**CARTOGRAMA DOS TRANSPORTES E COMUNICAÇÕES**

MUNICÍPIO DE URUSSANGA  
ESTADO DE SANTA CATARINA

ESCALA GRÁFICA  
0 5K

INFORMAÇÕES DO MUNICÍPIO		COMPLEMENTARES DA SEDE MUNICIPAL	
População	..... E	População	..... E
Área em Ks <sup>2</sup> 1944-48	810	Latitude S	28° 32' 00"
Densidade	..... E	Longitude W.G.	49° 12' 30"
Ponto culminante	..... E	Altitude ms	100



### CONVENÇÕES

- |                                    |          |                                |             |
|------------------------------------|----------|--------------------------------|-------------|
| CIDADE (●)                         | VILA (⊙) | Popoado (○)                    | Estação (•) |
| Com agência postal                 |          |                                |             |
| " agência postal-telegráfica       |          |                                |             |
| " serviço rádio-telegráfico        |          |                                |             |
| " serviço telegráfico de ferrovias |          |                                |             |
| Rêde telegráfica                   |          |                                |             |
| Rêde telefônica                    |          |                                |             |
| Ferrovias:                         |          | Rodovias:                      |             |
| Bitola larga                       |          | Federal                        |             |
| " corrente                         |          | Estadual                       |             |
| " estreita                         |          | Municipal                      |             |
| Rio e trecho navegavel             |          | Pôrto para grandes embarcações |             |
| " " pequenas embarcações           |          | Oceano, lago, lagoa e açude    |             |
| Aeroporto                          |          | Linha aérea regular            |             |
| Campo de pouso                     |          | Correio Aéreo Militar          |             |
| Limites:                           |          |                                |             |
| Internacional                      |          | Intermunicipal                 |             |
| Interestadual                      |          | Interdistrital                 |             |
| Estr. Carrocavel                   |          |                                |             |

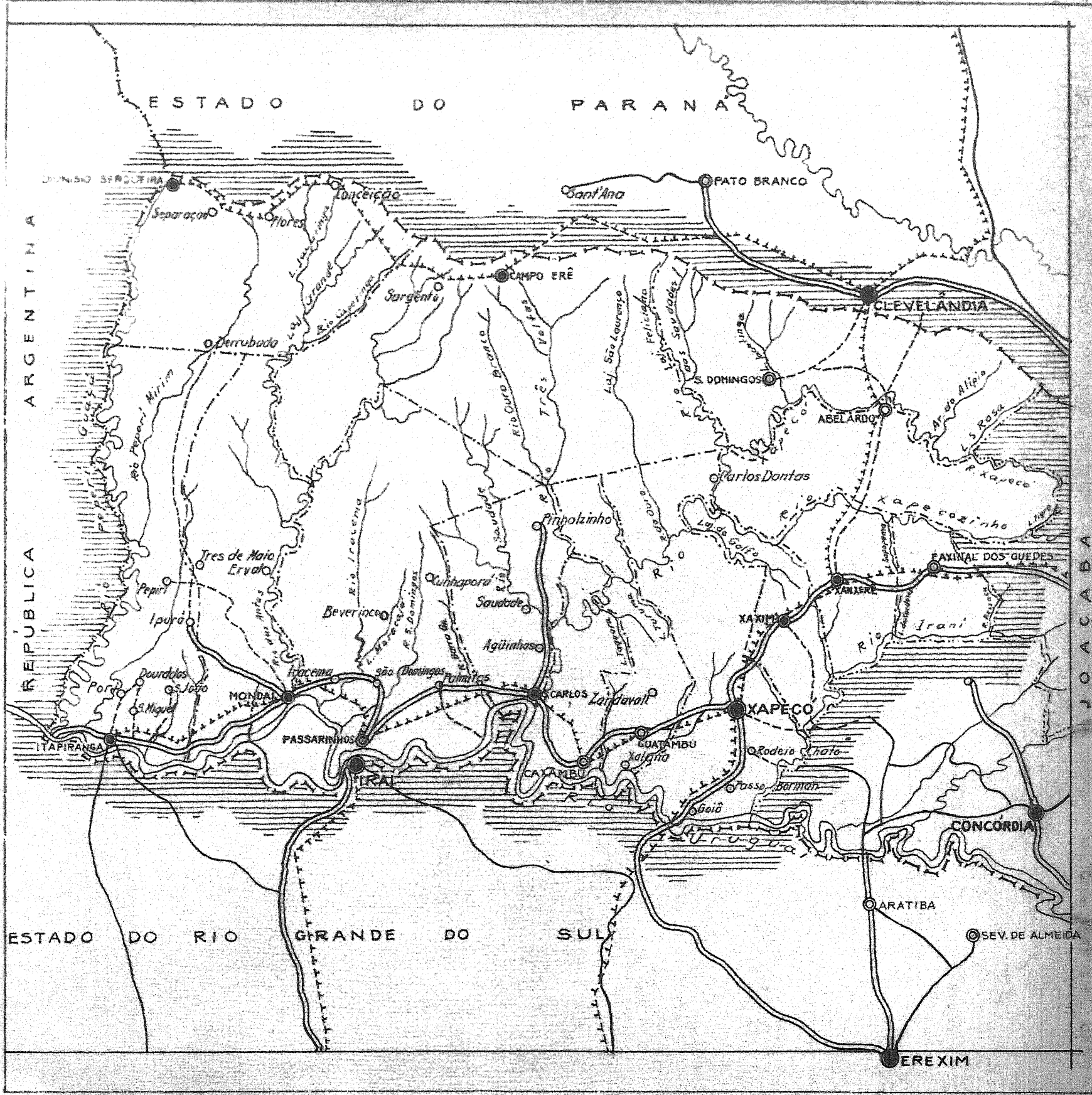
### CARTOGRAMA DOS TRANSPORTES E COMUNICAÇÕES

MUNICÍPIO DE VIDEIRA  
 ESTADO DE SANTA CATARINA

ESCALA GRÁFICA

INFORMAÇÕES DO MUNICÍPIO	COMPLEMENTARES DA SEDE MUNICIPAL
--------------------------	----------------------------------

População	População
Área em Km²: 1944-48 - 1.489	Latitude
Densidade	Longitude W.G.
Ponto culminante	Altitude



### CONVENÇÕES

CIDADE	●	VILA	○	Povoado	◦	Estação	⊙
Com agência postal	●	○	◦	⊙	●	○	◦
" agência postal-telegráfica	●	○	◦	⊙	●	○	◦
" serviço rádio-telegráfico	●	○	◦	⊙	●	○	◦
" serviço telegráfico de ferrovias	●	○	◦	⊙	●	○	◦
Rêde telegráfica	- - - - -						
Rêde telefônica	- - - - -						
Ferrovias:	Rodovias:						
Bitola larga	Federal			Estadual			
" corrente	Estadual			Municipal			
" estreita	- - - - -						
Rio e trecho navegavel	~~~~~						
Porto para grandes embarcações	⊠						
" " pequenas embarcações	⊡						
Oceano, lago, lagoa e acude	~~~~~						
Aeroporto	Linha aérea regular			+			
Campo de pouso	Correio Aéreo Militar			⊠			
Limites:							
Internacional	- - - - -			Intermunicipal			
Interestadual	- - - - -			Interdistrital			
Estr. Carroçavel	- - - - -						

### CARTOGRAMA dos TRANSPORTES E COMUNICAÇÕES

MUNICÍPIO DE XAPECÓ

ESTADO DE SANTA CATARINA

ESCALA GRÁFICA

INFORMAÇÕES DO MUNICÍPIO	COMPLEMENTARES DA SEDE MUNICIPAL
População .....	População .....
Área em Km <sup>2</sup> 1944-48 13.225	Latitude S. 27° 07' 00"
Densidade .....	Longitude W.G. 52° 36' 30"
Ponto culminante .....	Altitude m.s. 400

ORGANIZADO E EXECUTADO EM Novembro DE 1947 PELO INSTITUTO CARTOGRAFICO CANABRAVA BARREIROS  
 RUA SENADOR DANTAS, 15 - 6º ANDAR - TELEFONE 42-6263 - RIO DE JANEIRO