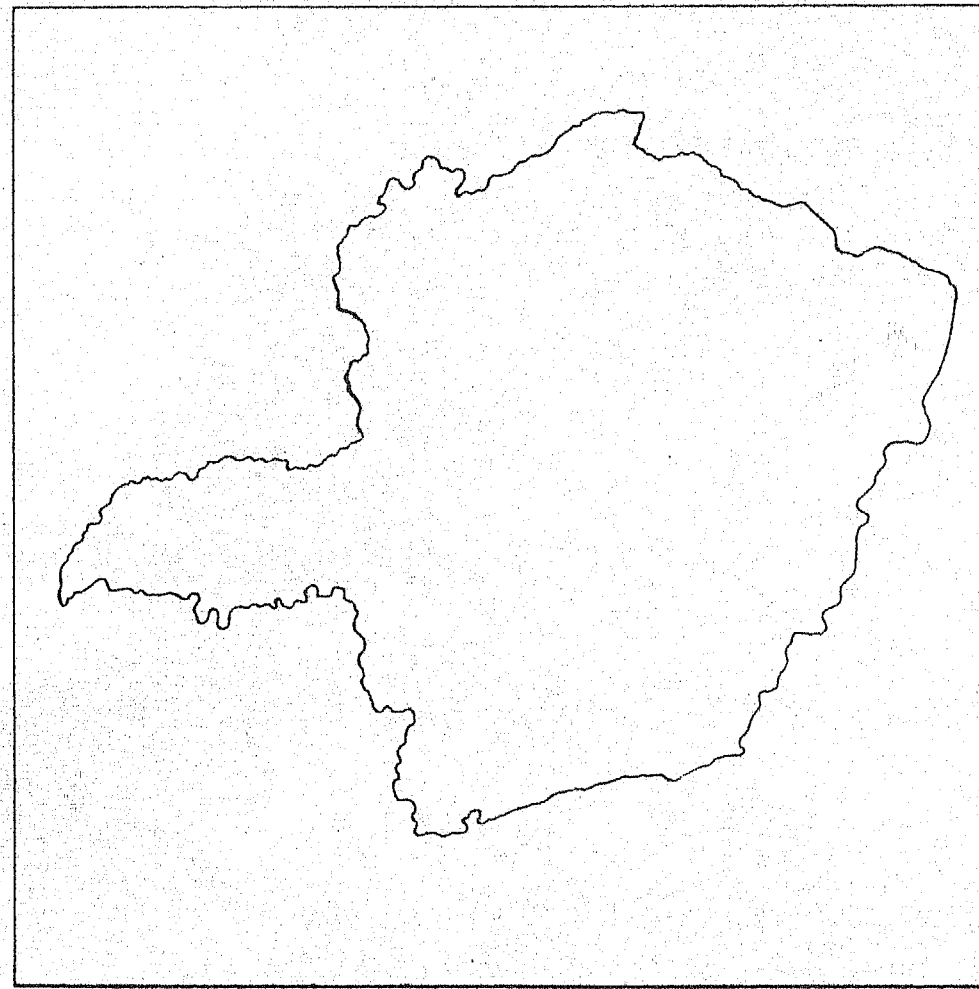


ESTADO DE MINAS GERAIS

CARTOGRAMAS MUNICIPAIS DOS TRANSPORTES E COMUNICAÇÕES

1948
VOL. I

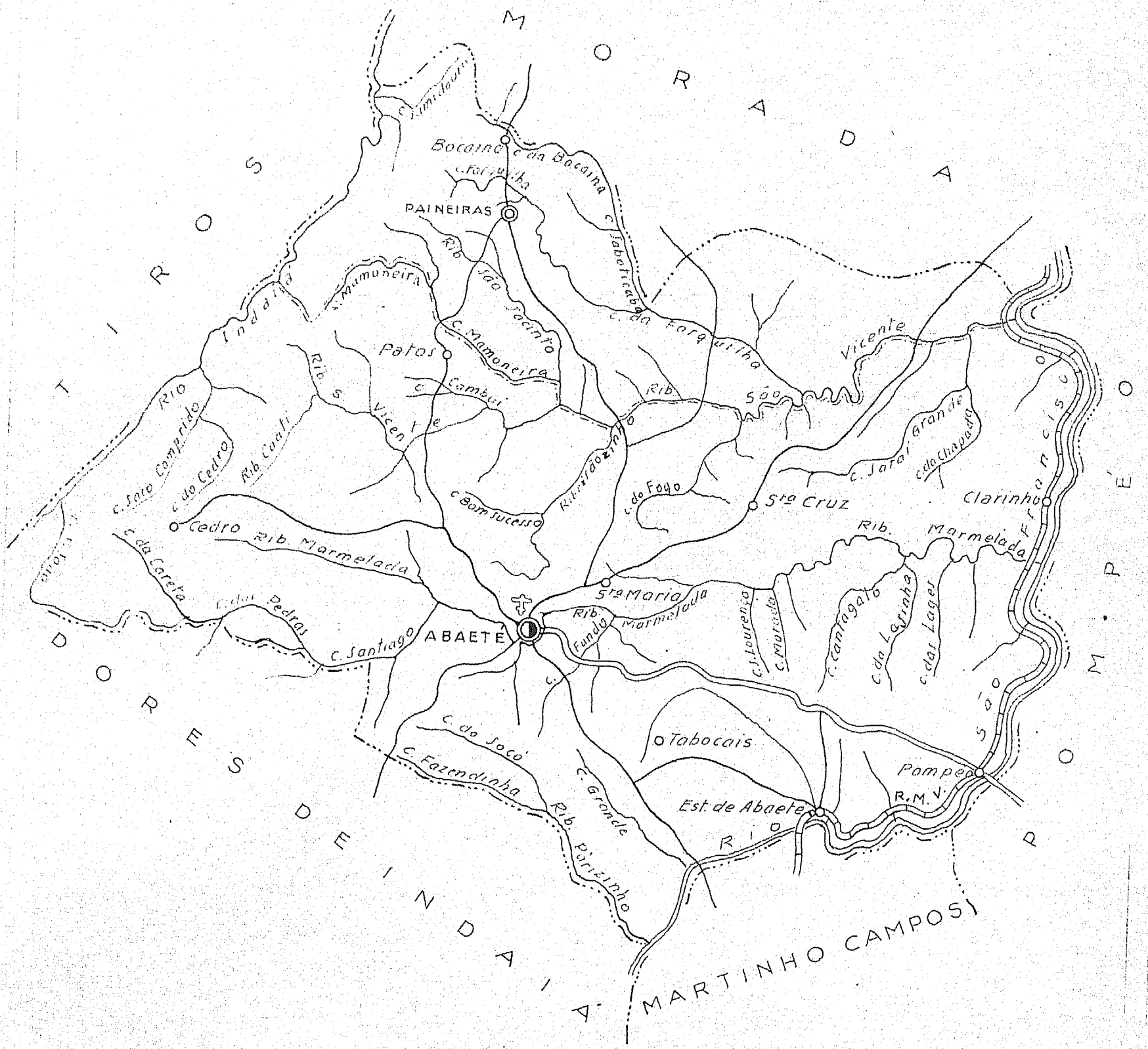


DOCUMENTAÇÃO

- | | |
|--|--|
| A. Localização das cidades, vilas e povoados
Hidrografia, rodovias, ferrovias, etc. — | { Carta Geral do Estado de Minas Gerais, organizada pelo Serviço Geográfico do Estado, na esc. 1:500.000 — 1944. Mapas Municipais. |
| B. Divisão intermunicipal e distrital — | { De acordo com Anexo nº 1 do Decreto-lei nº 1058, de 31 de Dezembro de 1943 — Para o quinquênio 1944-1948. |
| C. Correios e Telégrafos — | { "Relação das agências postais e postais-telegráficas - 1947," do D.C.T. |
| D. Portos e navegação — | { "Relação dos Portos organizados ou não," do IBGE.
Cartas e Informações gerais do Dep. Noc. de Portos, Rios e Canais. |
| E. Aeroportos — | { "Relação dos Aeroportos e Campos de Pouso," do IBGE. |
| F. Linhas Aéreas Comerciais e Postais — | { "Carta das Linhas Aéreas Comerciais do Brasil," 1946, do D.A.C.
"Carta das Linhas Postais Aéreas" 1946, do D.C.T. |
| G. Informações complementares — | { Dados colhidos no Serviço de Documentação Municipal do I.B.G.E. |



912.8154
759



CONVENÇÕES

- | | | | | | | | |
|------------------------|---|--------------------------------|---|---------------------------|---|--|---|
| CIDADE | ● | VILA | ○ | Povoado | ○ | Estação | ⊙ |
| Com agência postal | ○ | agência postal-telegráfica | ○ | serviço rádio-telegráfico | ○ | serviço rádio-telegráfico de Ferrovias | ○ |
| Rede telegráfica | — | Rede telefônica | — | Ferrovias | — | Rodovias | — |
| Bitola larga | — | corrente | — | estreita | — | Federal | — |
| | — | | — | | — | Estadual | — |
| | — | | — | | — | Municipal | — |
| Rio e trecho navegável | — | Porto para grandes embarcações | — | pequenas embarcações | — | Oceano, lago, lagoa e acude | — |
| Aeroporto | — | Linha aérea regular | — | Correio Aéreo Nacional | — | Campos de pouso | — |
| | — | | — | | — | Limites | — |
| Internacional | — | Intermunicipal | — | Interdistrital | — | Estrada carroçável | — |

CARTOGRAMA DOS TRANSPORTES E COMUNICAÇÕES

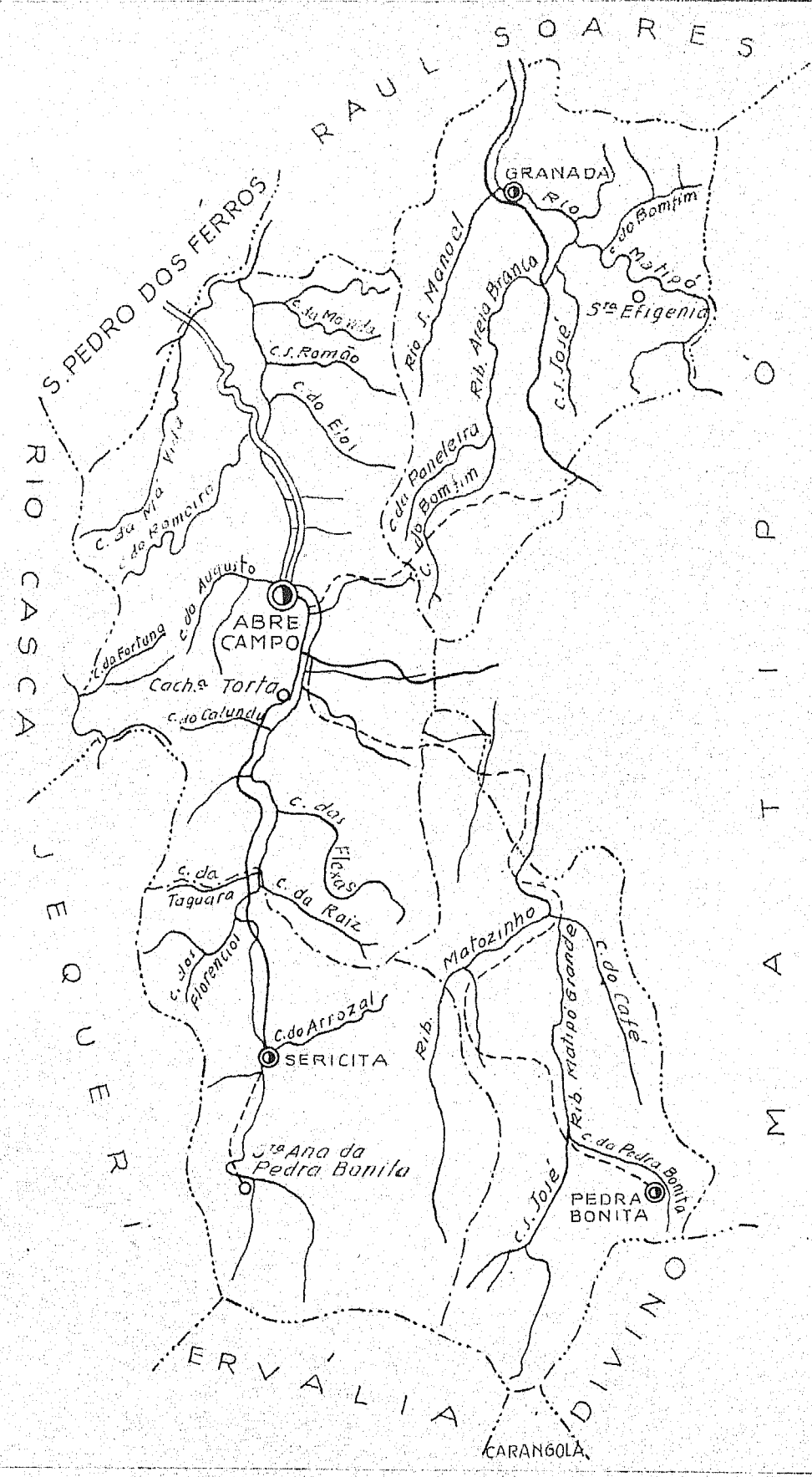
MUNICÍPIO DE ABAETE

ESTADO DE MINAS GERAIS

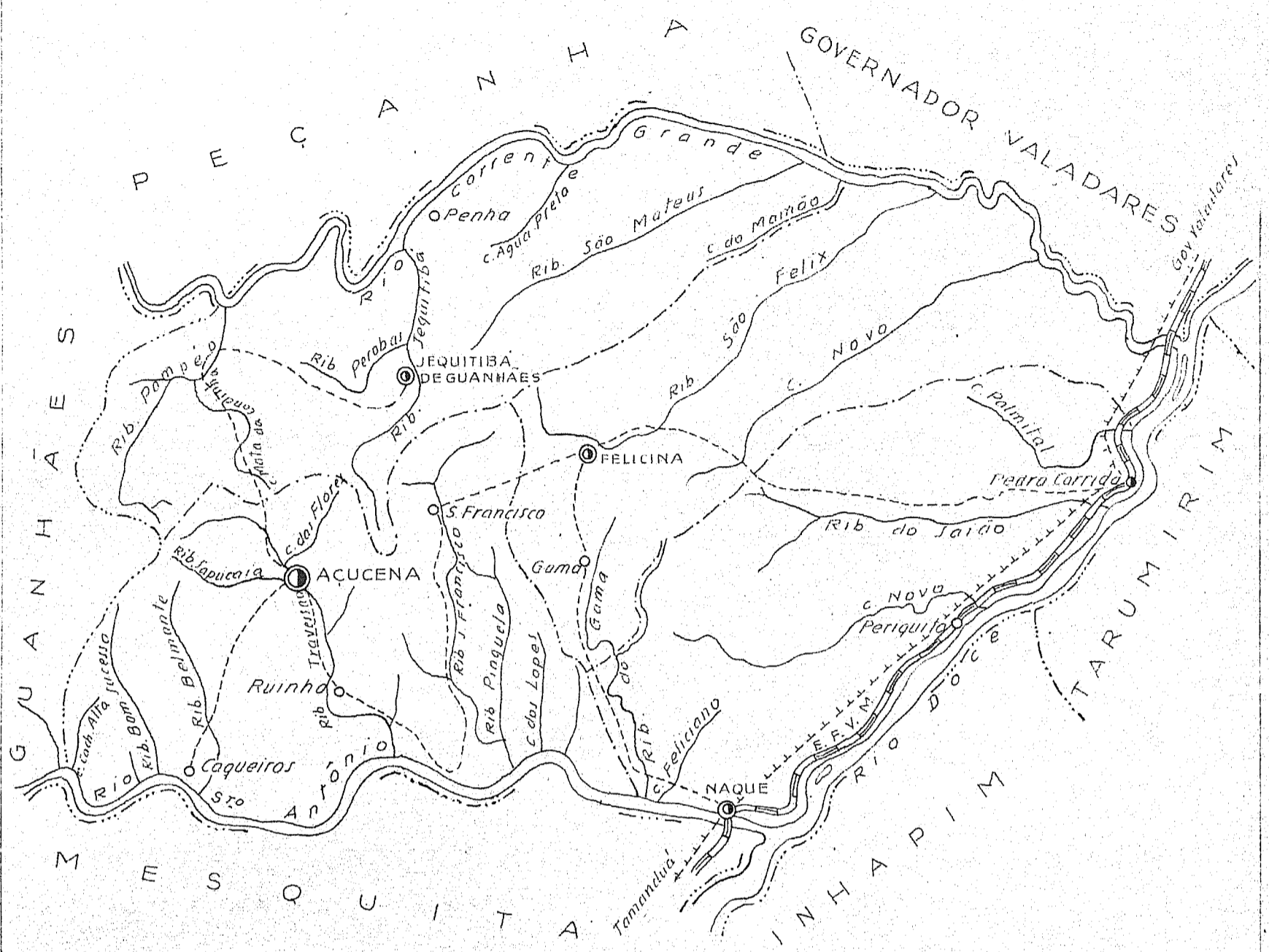
ESC. GRÁFICA
5 K

INFORMAÇÕES DO MUNICÍPIO	COMPLEMENTARES DA SEDE MUNICIPAL
População.....	População.....
Área em K ² 1944-46... 2654	Latitude..... 19°08'54",2
Densidade.....	Longitude W.G..... 45°23'44",9
Ponto culminante.....	Altitude..... 565 m

ORGANIZADO E EXECUTADO EM JANEIRO DE 1948 PÉLO
INSTITUTO CARTOGRÁFICO CANABRAVA BARREIROS
RUA SENADOR DANTAS 15-GRANDAR-TEL. 42-6263-RIO DE JANEIRO



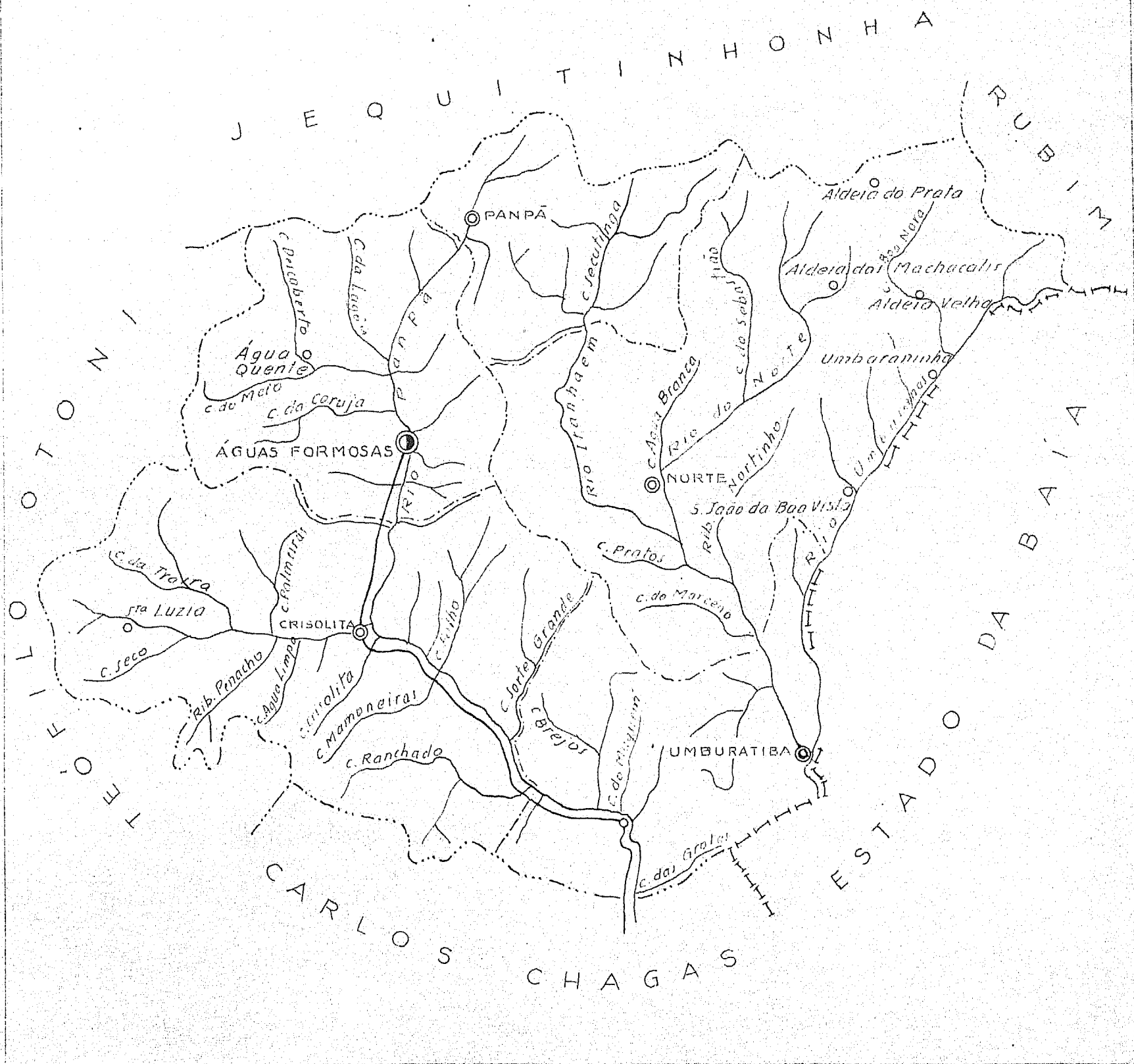
CONVENÇÕES		CARTOGRAMA DOS TRANSPORTES E COMUNICAÇÕES																	
CIDADE (●) VILA (○) Povoado (◦) Estação (⊙)	CIDADE (●) VILA (○) Povoado (◦)	MUNICÍPIO DE ABRE CAMPO																	
Com agência postal.....	Com agência postal.....	ESTADO DE MINAS GERAIS																	
" agência postal-telegráfica.....	" agência postal-telegráfica.....	<table border="1"> <tr> <td colspan="2">INFORMAÇÕES DO MUNICÍPIO</td> <td colspan="2">COMPLEMENTARES DA SEDE MUNICIPAL</td> </tr> <tr> <td>População.....</td> <td>Área em K² 1944-48... 912</td> <td>População.....</td> <td>Latitude..... S.... 20° 18' 10"</td> </tr> <tr> <td>" serviço rádio-telegráfico.....</td> <td>Densidade.....</td> <td>" serviço rádio-telegráfico de Ferrovias.....</td> <td>Longitude W.G.... 42° 28' 30"</td> </tr> <tr> <td>Rêde telegráfica.....</td> <td>Ponto culminante.....</td> <td>Rêde telefônica.....</td> <td>Altitude..... 552</td> </tr> </table>		INFORMAÇÕES DO MUNICÍPIO		COMPLEMENTARES DA SEDE MUNICIPAL		População.....	Área em K ² 1944-48... 912	População.....	Latitude..... S.... 20° 18' 10"	" serviço rádio-telegráfico.....	Densidade.....	" serviço rádio-telegráfico de Ferrovias.....	Longitude W.G.... 42° 28' 30"	Rêde telegráfica.....	Ponto culminante.....	Rêde telefônica.....	Altitude..... 552
INFORMAÇÕES DO MUNICÍPIO		COMPLEMENTARES DA SEDE MUNICIPAL																	
População.....	Área em K ² 1944-48... 912	População.....	Latitude..... S.... 20° 18' 10"																
" serviço rádio-telegráfico.....	Densidade.....	" serviço rádio-telegráfico de Ferrovias.....	Longitude W.G.... 42° 28' 30"																
Rêde telegráfica.....	Ponto culminante.....	Rêde telefônica.....	Altitude..... 552																
" serviço rádio-telegráfico de Ferrovias.....		Ferrovias	Rodovias																
Rêde telegráfica.....		Bitola larga.....	Bitola larga.....																
Rêde telefônica.....		" corrente.....	" corrente.....																
Ferrovias		" estreita.....	" estreita.....																
Bitola larga.....		Rio e trecho navegável.....	Rio e trecho navegável.....																
" corrente.....		Pôrto para grandes embarcações.....	Pôrto para grandes embarcações.....																
" estreita.....		" " pequenas embarcações.....	" " pequenas embarcações.....																
Rio e trecho navegável.....		Oceano, lago, lagoa e açude.....	Oceano, lago, lagoa e açude.....																
Pôrto para grandes embarcações.....		Aeroporto.....	Aeroporto.....																
" " pequenas embarcações.....		Campo de pouso.....	Campo de pouso.....																
Oceano, lago, lagoa e açude.....		Limites																	
Aeroporto.....		Internacional.....	Internacional.....																
Campo de pouso.....		Intermunicipal.....	Intermunicipal.....																
		Interestadual.....	Interestadual.....																
		Interdistrital.....	Interdistrital.....																
		Estrada carroçável.....	Estrada carroçável.....																
<p>ORGANIZADO E EXECUTADO EM JANEIRO DE 1948 PELO INSTITUTO CARTOGRÁFICO CANABRAVA BARREIROS RUA SENADOR DANTAS, 15-6º ANDAR-TEL. 42-6263-RIO DE JANEIRO</p>																			



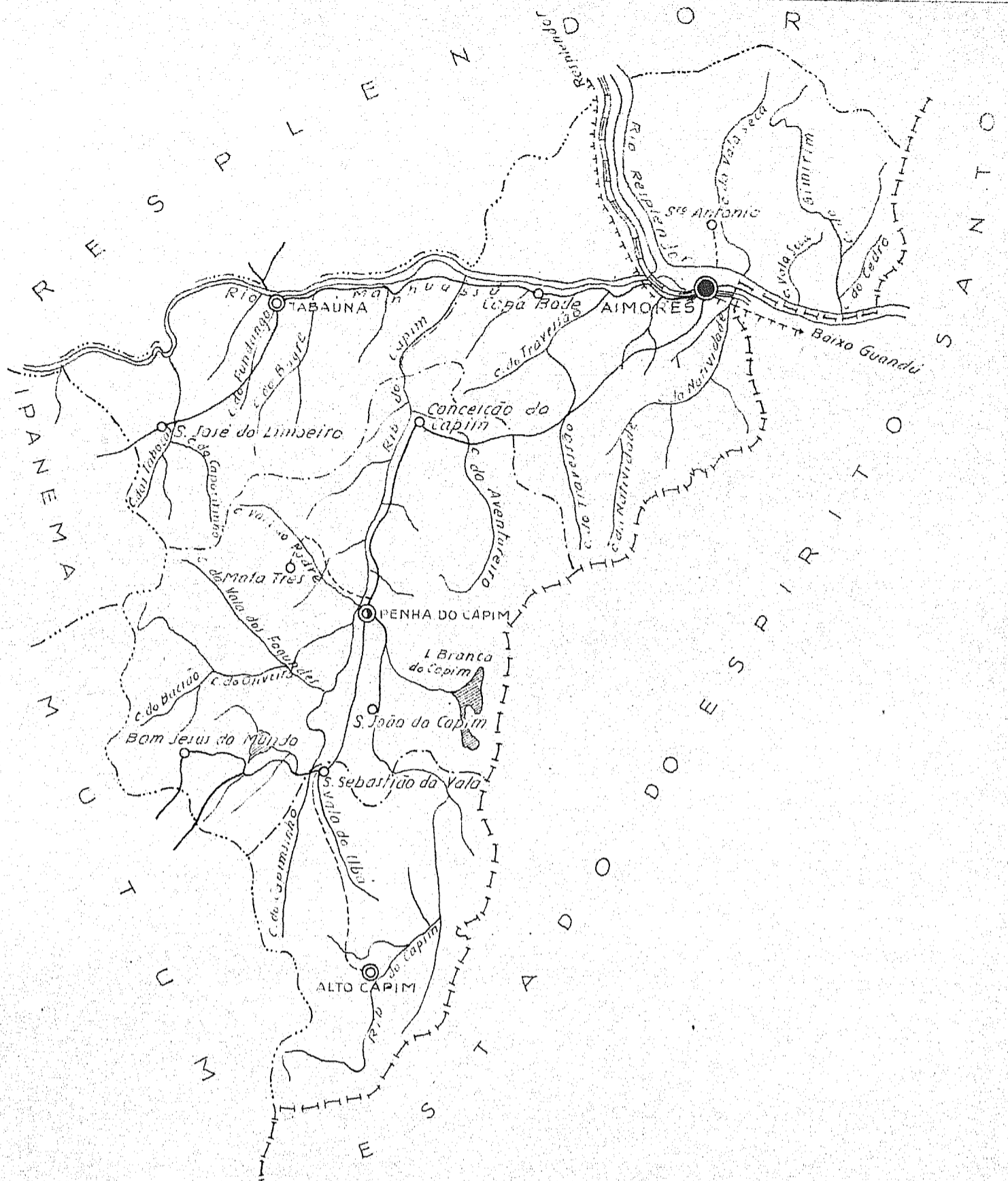
CONVENÇÕES

<p>CIDADE VILA Povoados Estação </p> <p>Com agência postal..... </p> <p>" agência postal-telegráfica..... </p> <p>" serviço rádio-telegráfico..... </p> <p>" serviço rádio-telegráfico de Ferrovias..... </p> <p>Rêde telegráfica..... </p> <p>Rêde telefônica..... </p> <p>Ferrovias..... </p> <p>Rodovias..... </p> <p>Bifota larga..... Federal..... </p> <p>" corrente..... Estadual..... </p> <p>" estreita..... Municipal..... </p> <p>Rio e trecho navegável..... </p> <p>Porto para grandes embarcações..... </p> <p>" " pequenas embarcações..... </p> <p>Oceano, lago, lagoa e açude..... </p> <p>Aeroporto..... Linha aérea regular..... </p> <p>Campo de pouso..... Correio Aéreo Nacional..... </p> <p>Limites</p> <p>Internacional..... Intermunicipal..... </p> <p>Interestadual..... Interdistrital..... </p> <p>Estrada carroçável..... </p>	<p>CARTOGRAMA dos TRANSPORTES E COMUNICAÇÕES</p> <p>MUNICÍPIO DE ACUCENA</p> <p>ESTADO DE MINAS GERAIS</p> <p style="text-align: right;">ESC. GRÁFICA </p> <p style="text-align: center;">INFORMAÇÕES COMPLEMENTARES</p> <table border="1" style="width: 100%; border-collapse: collapse;"> <thead> <tr> <th style="width: 50%;">DO MUNICÍPIO</th> <th style="width: 50%;">DA SEDE MUNICIPAL</th> </tr> </thead> <tbody> <tr> <td>População.....</td> <td>População.....</td> </tr> <tr> <td>Área em K² 1944-48... 1270</td> <td>Latitude... S..... 19° 04' 00"</td> </tr> <tr> <td>Densidade.....</td> <td>Longitude W.G..... 42° 31' 30"</td> </tr> <tr> <td>Ponto culminante.....</td> <td>Altitude..... 720m</td> </tr> </tbody> </table>	DO MUNICÍPIO	DA SEDE MUNICIPAL	População.....	População.....	Área em K ² 1944-48... 1270	Latitude... S..... 19° 04' 00"	Densidade.....	Longitude W.G..... 42° 31' 30"	Ponto culminante.....	Altitude..... 720m
DO MUNICÍPIO	DA SEDE MUNICIPAL										
População.....	População.....										
Área em K ² 1944-48... 1270	Latitude... S..... 19° 04' 00"										
Densidade.....	Longitude W.G..... 42° 31' 30"										
Ponto culminante.....	Altitude..... 720m										

ORGANIZADO E EXECUTADO EM JANEIRO DE 1948 PELO INSTITUTO CARTOGRÁFICO CANABRAVA BARREIROS RUA SENADOR DANTAS, 15-6º ANDAR-TEL. 42-6263-RIO DE JANEIRO



CONVENÇÕES		CARTOGRAMA DOS TRANSPORTES E COMUNICAÇÕES	
CIDADE (●)	VILA (○)	Povoado (○)	MUNICÍPIO DE AGUAS FORMOSAS
Com agência postal.....	Com agência postal-telegráfica.....	Com serviço rádio-telegráfico.....	Com serviço rádio-telegráfico de Ferrovias.....
Réde telegráfica.....	Réde telefônica.....	Ferrovias	Rodovias
Bitola larga.....	" corrente.....	" estreita.....	Rio e trecho navegável.....
Porto para grandes embarcações.....	" " pequenas embarcações.....	Oceano, lago, lagoa e acude.....	Aeroporto.....
Campo de pouso.....	Linhas aéreas regulares.....	Correio Aéreo Nacional.....	Limites
Limites Internacionais.....	Limites Inter Municipais.....	Limites Interestaduais.....	Limites Interdistritais.....
Estrada carroçável.....			
		ESCALA GRÁFICA 0 4K 1	
		INFORMAÇÕES COMPLEMENTARES DO MUNICÍPIO DA SEDE MUNICIPAL	
População.....		População.....	
Área em Km ² 1944-48... 3297		Latitude S..... 17°04'15"	
Densidade.....		Longitude W.G..... 46°56'30"	
Ponto culminante.....		Altitude..... 267	
ORGANIZADO E EXECUTADO EM JANEIRO DE 1948 PELO INSTITUTO CARTOGRAFICO CANABRAVA BARREIROS RUA SENADOR DANTAS, 15-GRANJA-TEL. 40-6252-RIO DE JANEIRO			



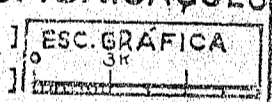
CONVENÇÕES

- | | | | | | | | |
|------------------------|-----------|--------------------------------|-----------|---------------------------|-----------|--|-----------|
| CIDADE | ⊙ | VILA | ⊙ | Povoado | ⊙ | Estação | ⊙ |
| Com agência postal | ⊙ | agência postal-telegráfica | ⊙ | serviço rádio-telegráfico | ⊙ | serviço rádio-telegráfico de ferrovias | ⊙ |
| Rêde telegráfica | — — — — — | Rêde telefônica | — — — — — | Ferrovias | — — — — — | Rodovias | — — — — — |
| Bitola larga | — — — — — | corrente | — — — — — | estreita | — — — — — | Federal | — — — — — |
| | | | | | | Estadual | — — — — — |
| | | | | | | Municipal | — — — — — |
| Rio e trecho navegável | — — — — — | Porto para grandes embarcações | ⊙ | pequenas embarcações | ⊙ | Oceano, lago, lagoa e açude | — — — — — |
| Aeroporto | ✈ | Linha aérea regular | — — — — — | Correio Aéreo Nacional | ✈ | Limites | — — — — — |
| Campos de pouso | ✈ | Internacional | — — — — — | Intermunicipal | — — — — — | Interestadual | — — — — — |
| | | | | | | Interdistrital | — — — — — |
| | | | | | | Estrada carroçável | — — — — — |

CARTOGRAMA DOS TRANSPORTES E COMUNICAÇÕES

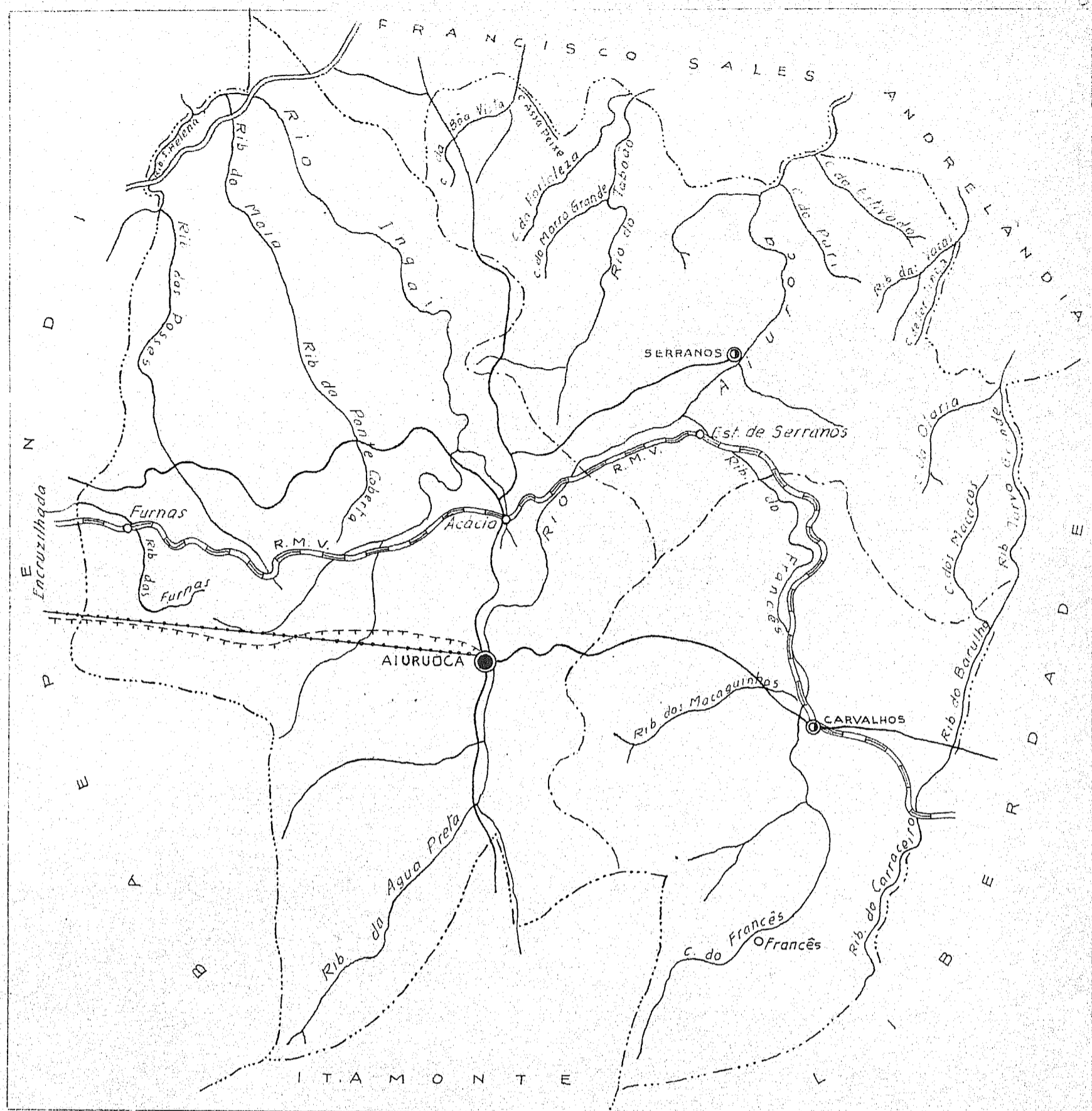
MUNICÍPIO DE AIMORÉS

ESTADO DE MINAS GERAIS

































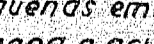












INFORMAÇÕES DO MUNICÍPIO		COMPLEMENTARES DA SEDE MUNICIPAL	
População	1278	População	1278
Área em K ²	1944,48	Latitude S	19° 29' 25" 1
Densidade		Longitude W.G.	41° 03' 53" 4
Ponto culminante		Altitude	100 m

ORGANIZADO E EXECUTADO EM JANEIRO DE 1948 PELO
 INSTITUTO CARTOGRÁFICO CANABRAVA BARREIROS
 RUA SENADOR DANTAS, 15 - STANDAR - TEL. 42-5263 - RIO DE JANEIRO




CONVENÇÕES

CIDADE 	VILA 	Povoado 	Estação 
Com agência postal.....    
" agência postal-telegráfica.....    
" serviço rádio-telegráfico.....    
" serviço rádio-telegráfico de Ferrovias.    
Rêde telegráfica.....    
Rêde telefônica.....    
Ferrovias..... 	Rodovias..... 		
Bitola larga..... 	Federal..... 		
" corrente..... 	Estadual..... 		
" estreita..... 	Municipal..... 		
Rio e trecho navegável..... 			
Porto para grandes embarcações..... 			
" " pequenas embarcações..... 			
Oceano, lago, lagoa e acude..... 			
Aeroporto..... 	Linha aérea regular..... 		
Campo de pouso..... 	Correio Aéreo Nacional.....		
Limites			
Internacional.....	Intermunicipal.....		
Interestadual.....	Interdistrital.....		
Estrada carroçável.....			

CARTOGRAMA DOS TRANSPORTES E COMUNICAÇÕES

MUNICÍPIO DE AIURUOCA
ESTADO DE MINAS GERAIS

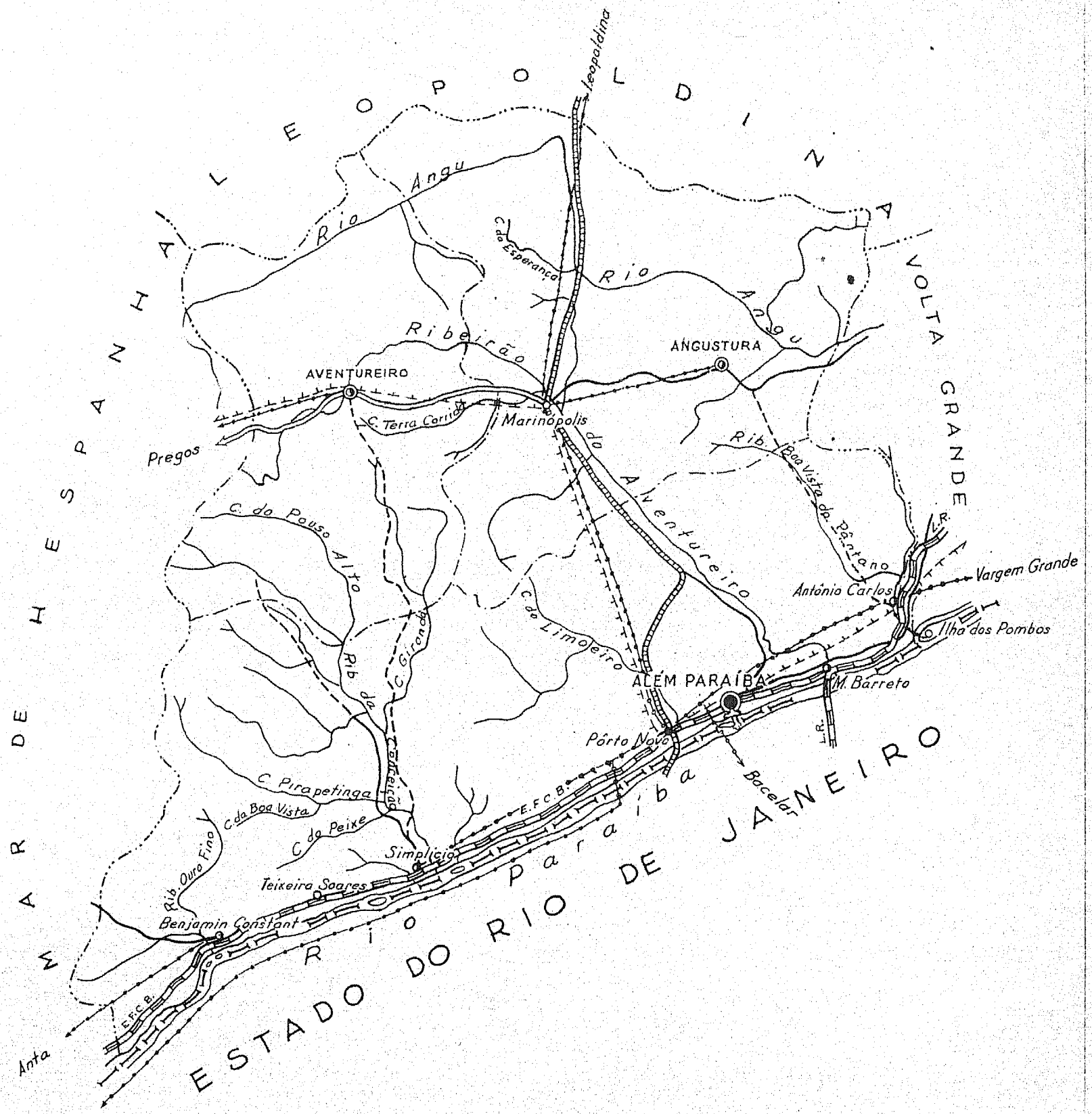


INFORMAÇÕES COMPLEMENTARES DO MUNICÍPIO

População.....	1224
Área em K ² 1944-48.....	1224
Densidade.....	
Ponto culminante.....	

População.....	
Latitude..... S.....	21° 58' 30"
Longitude W.G.....	44° 36' 10"
Altitude.....	1159

ORGANIZADO E EXECUTADO EM JANEIRO DE 1948 PELO INSTITUTO CARTOGRAFICO CANABRAVA BARREIROS RUA SENADOR DANTAS, 15-6º ANO - TEL. 42-6263 - RIO DE JANEIRO



CONVENÇÕES

CIDADE	VILA	Povoado	Estação
Com agência postal			
" agência postal-telegráfica			
" serviço rádio-telegráfico			
" serviço rádio-telegráfico de ferrovias			
Rede telegráfica			
Rede telefônica			
Ferrovias	Rodovias		
Bitola larga	Federal		
" corrente	Estadual		
" estreita	Municipal		
Rio e trecho navegável			
Pôrto para grandes embarcações			
" " pequenas embarcações			
Oceano, lago, lagoa e acude			
Aeroporto	Linha aérea regular		
Campo de pouso	Correio Aéreo Nacional		
Limites			
Interracional	Intermunicipal		
Interestadual	Interdistrital		
Estrada carroçável			

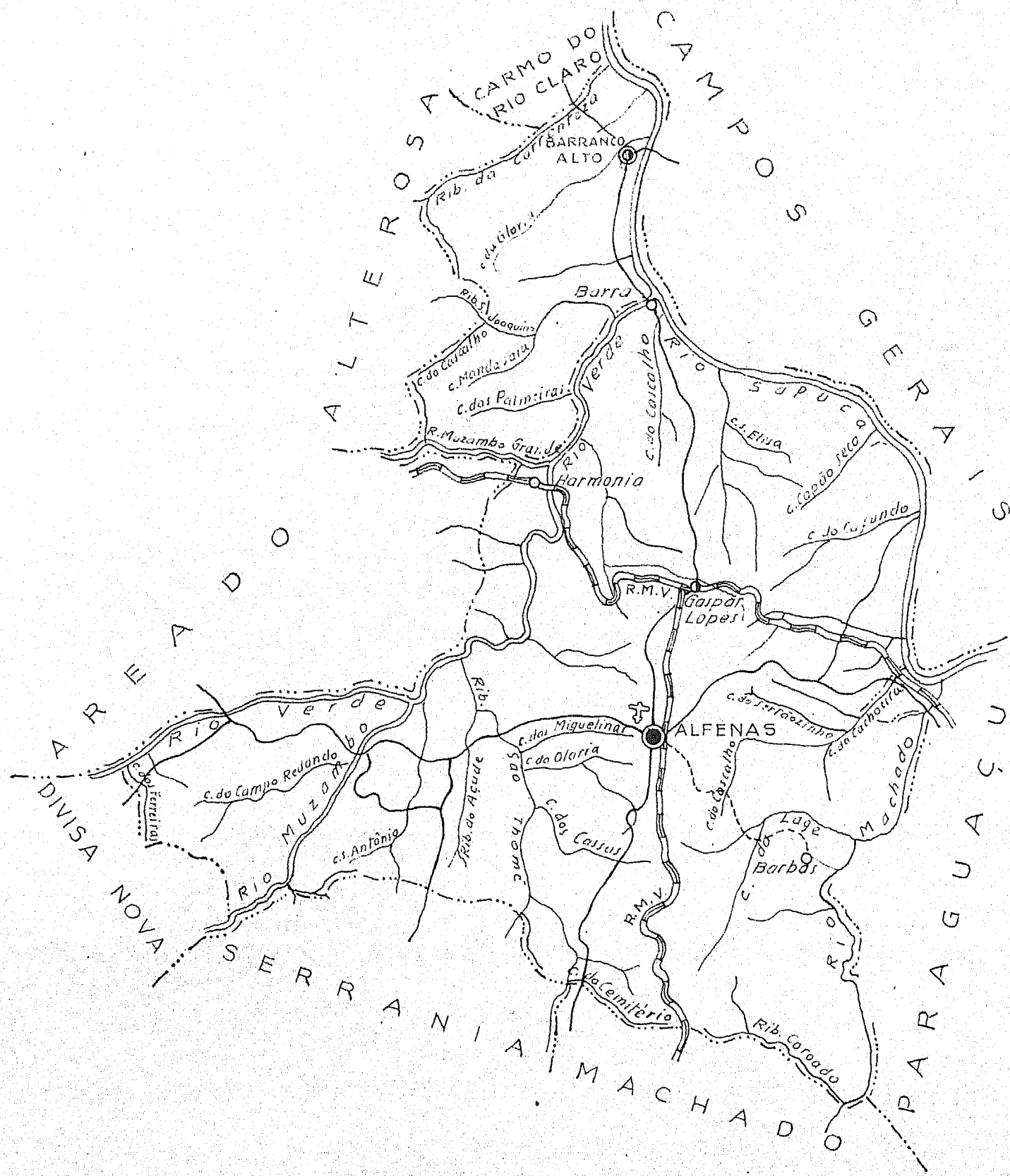
CARTOGRAMA DOS TRANSPORTES E COMUNICAÇÕES

MUNICÍPIO DE ALÉM PARAÍBA
ESTADO DE MINAS GERAIS

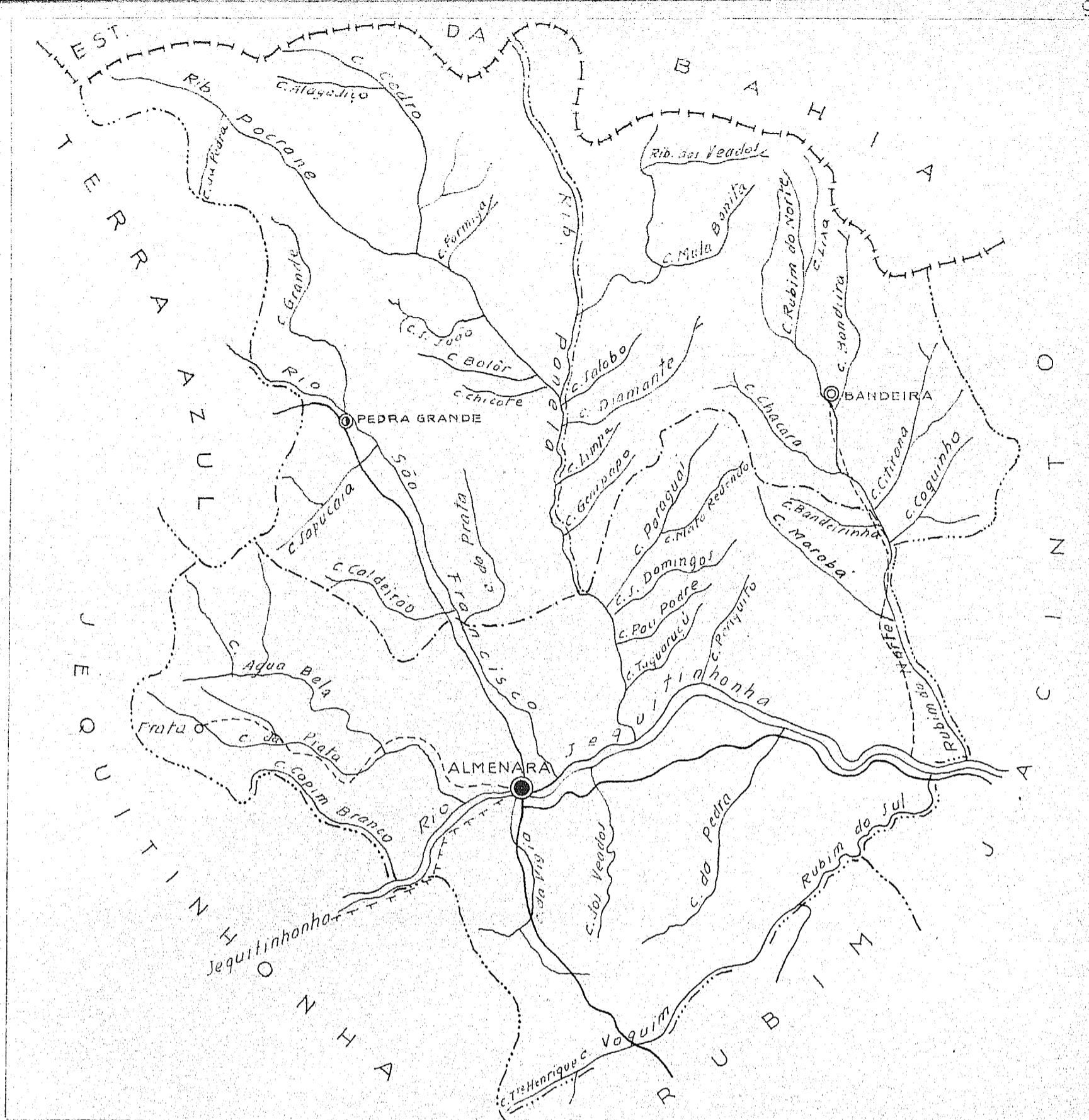
ESC. GRÁFICA

INFORMAÇÕES COMPLEMENTARES DO MUNICÍPIO		DA SEDE MUNICIPAL	
População.....	696	População.....	1
Área em Km ² 1944-48... 696		Latitude.....	21° 52' 12" 9
Densidade.....		Longitude W.G.....	42° 40' 19" 5
Ponto culminante.....		Altitude.....	153 m.

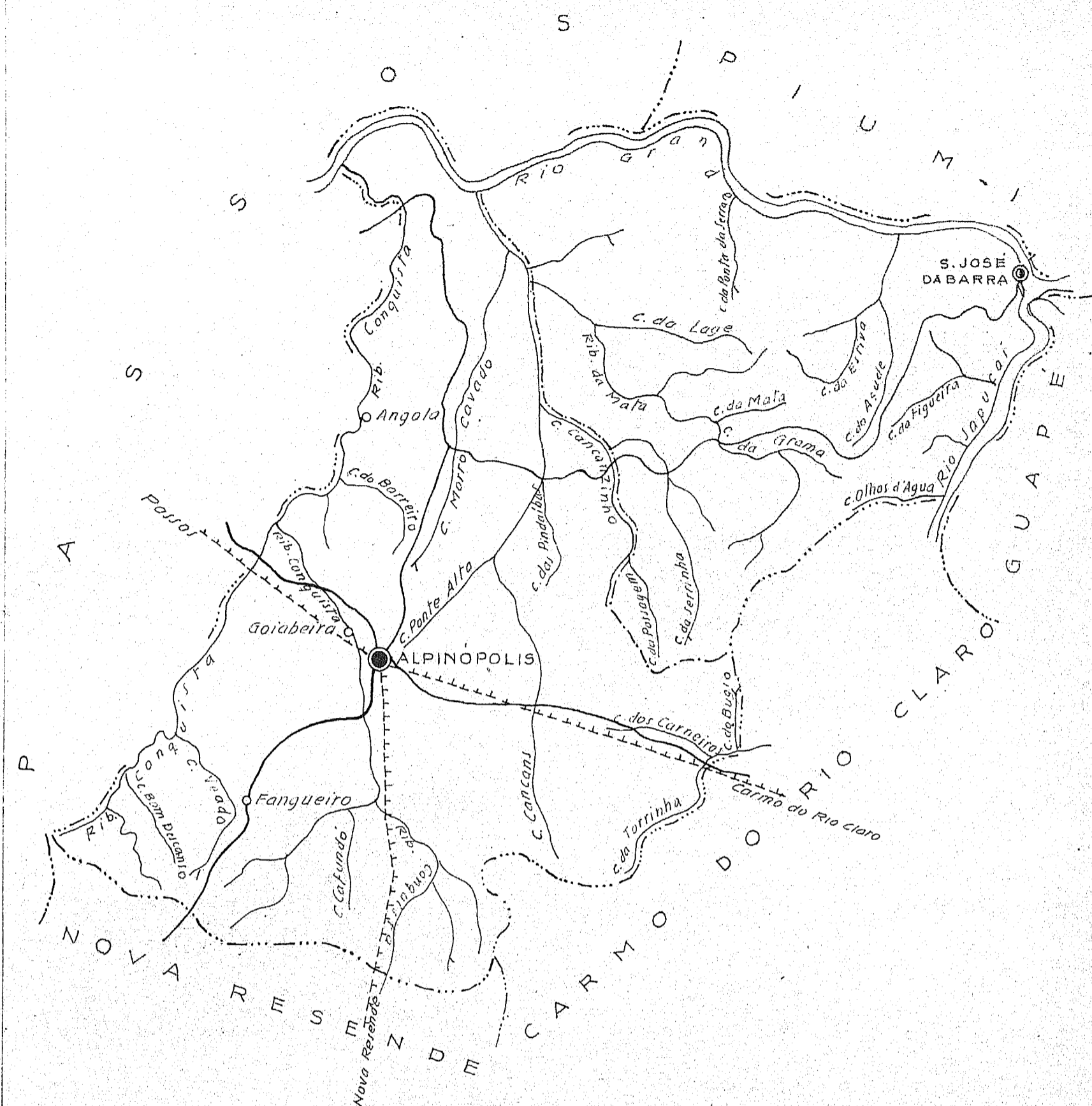
ORGANIZADO E EXECUTADO EM JANEIRO DE 1948 PELO
 INSTITUTO CARTOGRAFICO CANABRAVA BARREIROS
 RUA SEMADER DANTAS, 15-6ª ANDAR-TEL. 42-6263-P.O DE JANEIRO



CONVENÇÕES		CARTOGRAMA DOS TRANSPORTES E COMUNICAÇÕES	
CIDADE	VILA	Povoado	Estação
Com agência postal.....			
" agência postal-telegráfica.....			
" serviço rádio-telegráfico.....			
" serviço rádio-telegráfico de Ferrovias.....			
Réde telegráfica.....			
Réde telefônica.....			
Ferrovias	Rodovias		
Bitola larga.....	Federal.....		
" corrente.....	Estadual.....		
" estreita.....	Municipal.....		
Rio e trecho navegável.....			
Porto para grandes embarcações.....			
" " pequenas embarcações.....			
Oceano, lago, lagoa e açude.....			
Aeroporto.....	Linha aérea regular.....		
Campo de pouso.....	Correio Aéreo Nacional.....		
Limites			
Internacional.....	Intermunicipal.....		
Interestadual.....	Interdistrital.....		
Estrada carroçável.....			
		ESC. GRÁFICA 	
MUNICÍPIO DE ALFENAS ESTADO DE MINAS GERAIS			
INFORMAÇÕES COMPLEMENTARES DO MUNICÍPIO		DA SEDE MUNICIPAL	
População.....	Área em Km ² 1944-49... 777	População.....	Latitude S..... 21° 21' 33"
Densidade.....	Ponto culminante.....	Longitude W.G..... 45° 54' 41" 7	Altitude..... 843
ORGANIZADO E EXECUTADO EM JANEIRO DE 1948 PELO INSTITUTO CARTOGRÁFICO CANABRAVA BARREIROS RUA SENADOR DANTAS, 15-6º ANDAR-TEL. 42-6263-RIO DE JANEIRO			

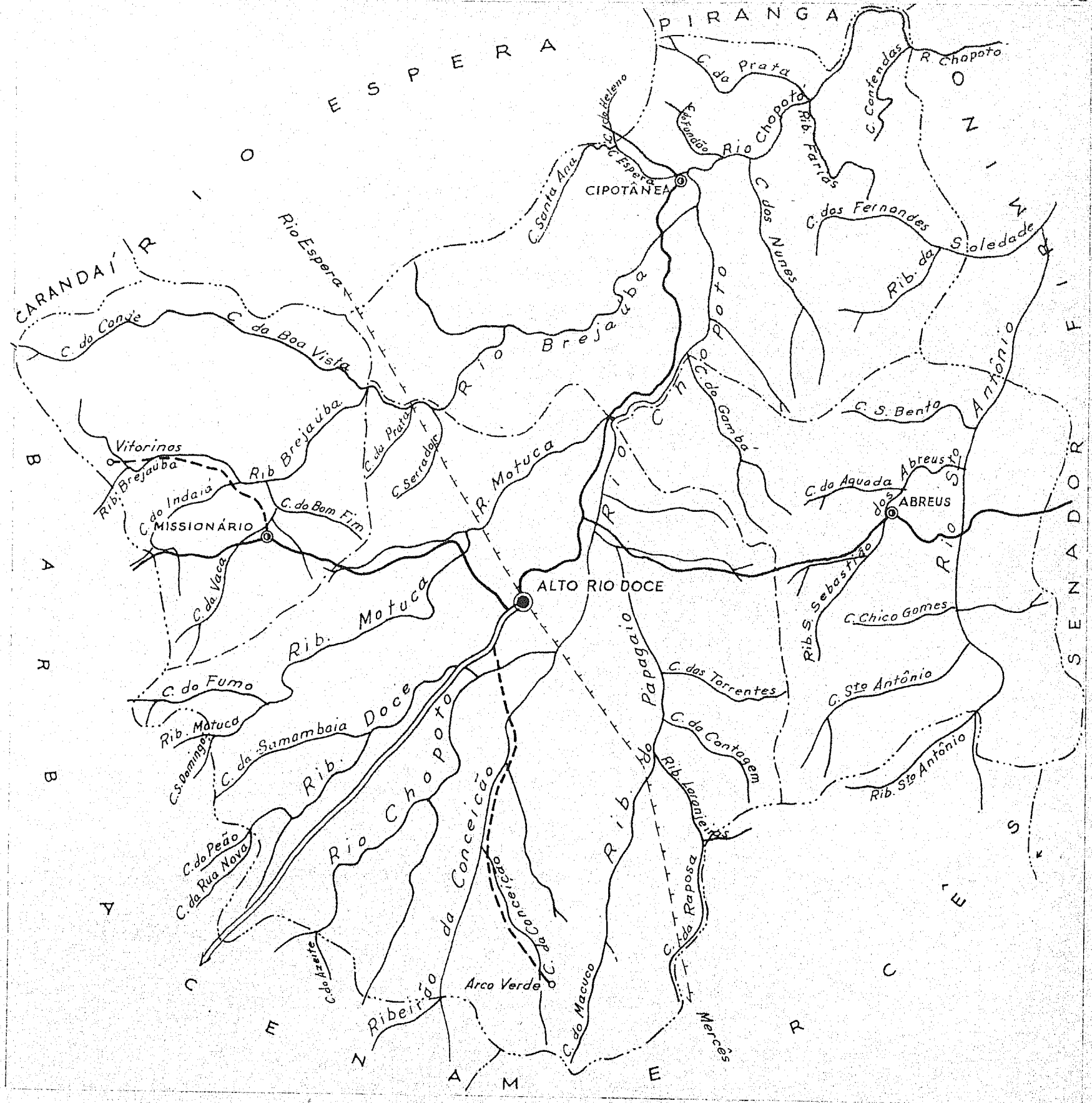


CONVENÇÕES		CARTOGRAMA DOS TRANSPORTES E COMUNICAÇÕES	
CIDADE (●) VILA (○) Povoado (◐) Estação (◑)	CIDADE (●) VILA (○) Povoado (◐)	MUNICÍPIO DE ALMENARA	
Com agência postal.....	Com agência postal-telegráfica.....	ESTADO DE MINAS GERAIS	
" agência postal-telegráfica.....	" serviço rádio-telegráfico.....	ESC. GRÁFICA 5K	
" serviço rádio-telegráfico de Ferrovias.....	Rêde telegráfica.....	INFORMAÇÕES COMPLEMENTARES DO MUNICÍPIO	
Rêde telefônica.....	Ferrovias.....	População.....	DA SEDE MUNICIPAL
Rodovias.....	Bitola larga.....	Área em K ² 1944-48... 3615	População.....
" corrente.....	" estreita.....	Densidade.....	Latitude..... 16° 10' 58" S
Rio e trecho navegável.....	Pôrto para grandes embarcações.....	Ponto culminante.....	Longitude W.G..... 40° 41' 58" W
" " pequenas embarcações.....	Oceano, lago, lagoa e acude.....		Altitude..... 190 m
Aeroporto.....	Aeroporto.....		
Correio Aéreo Nacional.....	Correio Aéreo Nacional.....		
Limites.....	Limites.....		
Internacional.....	Intermunicipal.....		
Interestadual.....	Interdistrital.....		
Estrada carroçável.....	Estrada carroçável.....		
ORGANIZADO E EXECUTADO EM JANEIRO DE 1948 PELO INSTITUTO CARTOGRAFICO CANABRAVA BARREIROS RUA SENADOR DANTAS, 15-6º ANDAR-TEL. 42-6263-RIO DE JANEIRO			



CONVENÇÕES		CARTOGRAMA DOS TRANSPORTES E COMUNICAÇÕES																					
CIDADE (●)	VILA (○)	MUNICÍPIO DE ALPINÓPOLIS																					
Com agência postal (○)	Estação (●)	ESTADO DE MINAS GERAIS																					
" agência postal-telegráfica (○)	CIDADE (●)	<table border="1"> <thead> <tr> <th colspan="2">INFORMAÇÕES COMPLEMENTARES DO MUNICÍPIO</th> <th colspan="2">DA SEDE MUNICIPAL</th> </tr> </thead> <tr> <td>População.....</td> <td>1</td> <td>População.....</td> <td>1</td> </tr> <tr> <td>Área em K² 1944-48... 767</td> <td>1</td> <td>Latitude... S..... 20° 52' 39" 9</td> <td>1</td> </tr> <tr> <td>Densidade.....</td> <td>1</td> <td>Longitude W.G.... 46° 23' 28" 6</td> <td>1</td> </tr> <tr> <td>Ponto culminante.....</td> <td>1</td> <td>Altitude..... 1300 m.</td> <td>1</td> </tr> </table>		INFORMAÇÕES COMPLEMENTARES DO MUNICÍPIO		DA SEDE MUNICIPAL		População.....	1	População.....	1	Área em K ² 1944-48... 767	1	Latitude... S..... 20° 52' 39" 9	1	Densidade.....	1	Longitude W.G.... 46° 23' 28" 6	1	Ponto culminante.....	1	Altitude..... 1300 m.	1
INFORMAÇÕES COMPLEMENTARES DO MUNICÍPIO				DA SEDE MUNICIPAL																			
População.....	1	População.....	1																				
Área em K ² 1944-48... 767	1	Latitude... S..... 20° 52' 39" 9	1																				
Densidade.....	1	Longitude W.G.... 46° 23' 28" 6	1																				
Ponto culminante.....	1	Altitude..... 1300 m.	1																				


| " serviço rádio-telegráfico (○) | VILA (○) | | CONVENÇÕES | | |-------------------------------------|-----------------------------------| | Rêde telegráfica..... | --- --- | | Rêde telefônica..... | --- --- | | Ferrovias | Rodovias | | Bitola larga... --- --- | Federal..... --- --- | | " corrente... --- --- | Estadual..... --- --- | | " estreita... --- --- | Municipal..... --- --- | | Rio e trecho navegável..... | | | Porto para grandes embarcações..... | | | " " pequenas embarcações..... | | | Oceano, lago, lagoa e açude..... | | | Aeroporto..... | Linha aérea regular... --- --- | | Campo de pouso..... | Correio Aéreo Nacional... --- --- | | Limites | | | Internacional..... | Intermunicipal..... | | Interestadual..... | Interdistrital..... | | Estrada carroçável..... | | | |
| ESC. GRÁFICA | 5k | ORGANIZADO E EXECUTADO EM JANEIRO DE 1948 PELO INSTITUTO CARTOGRÁFICO CANABRAVA BARREIROS RUA SENADOR DANTAS, 15-6º ANDAR-TEL. 42-6263-RIO DE JANEIRO | |



CONVENÇÕES

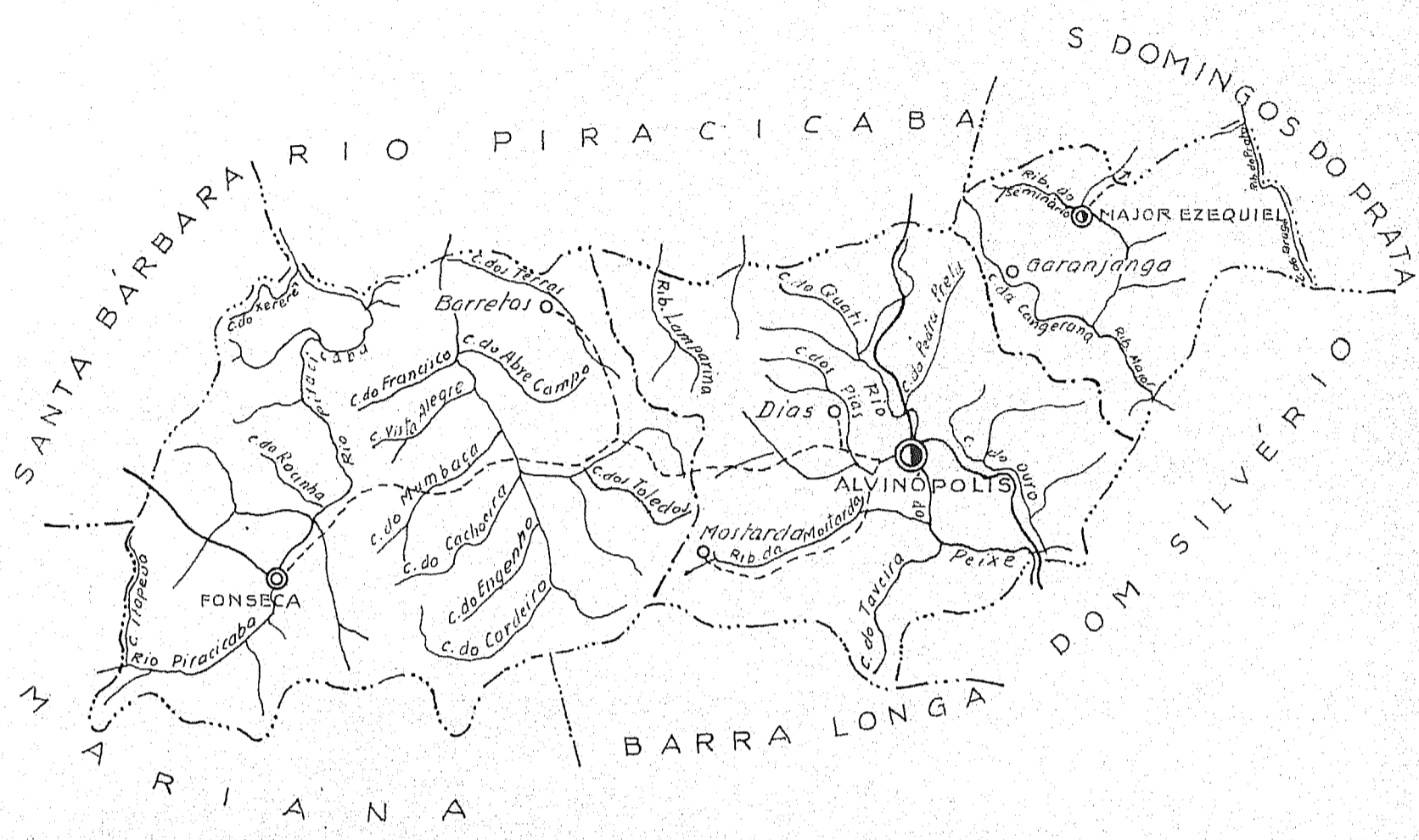
- CIDADE (circle with dot) VILA (circle with dot) Povoação e Estação (circle with dot)
- Com agência postal (circle with dot)
- " agência postal-telegráfica (circle with dot)
- " serviço rádio-telegráfico (circle with dot)
- " serviço rádio-telegráfico de Ferrovias (circle with dot)
- Rede telegráfica (dashed line)
- Rede telefônica (dotted line)
- Ferrovias Rodovias
- Bita larga Federal (thick solid line)
- " corrente Estadual (medium solid line)
- " estreita Municipal (thin solid line)
- Rio e trecho navegável (wavy line)
- Porto para grandes embarcações (circle with dot)
- " " pequenas embarcações (circle with dot)
- Oceano, lago, lagoa e acude (shaded area)
- Aeroporto (square with cross) Linha aérea regular (dashed line with cross)
- Campo de pouso (square with cross) Correio Aéreo Nacional (dashed line with cross)
- Limites
- Internacional (dotted line) Intermunicipal (dashed line)
- Interestadual (dotted line) Interdistrital (dashed line)
- Estrada carroçavel (dashed line)

CARTOGRAMA DOS TRANSPORTES E COMUNICAÇÕES
MUNICÍPIO DE ALTO RIO DOCE
ESTADO DE MINAS GERAIS



INFORMAÇÕES DO MUNICÍPIO		COMPLEMENTARES DA SEDE MUNICIPAL	
População.....	695	População.....	695
Área em Km ² 1944-48.....	695	Latitude..... S.....	21°01'30"
Densidade.....		Longitude W.G.....	43°24'45"
Ponto culminante.....		Altitude.....	585

ORGANIZADO E EXECUTADO EM JANEIRO DE 1948 PELO
 INSTITUTO CARTOGRAFICO CANABRAVA BARREIROS
 RUA SENADOR DANTAS 15-6º ANDAR-TEL. 42-6263-RIO DE JANEIRO



CONVENÇÕES

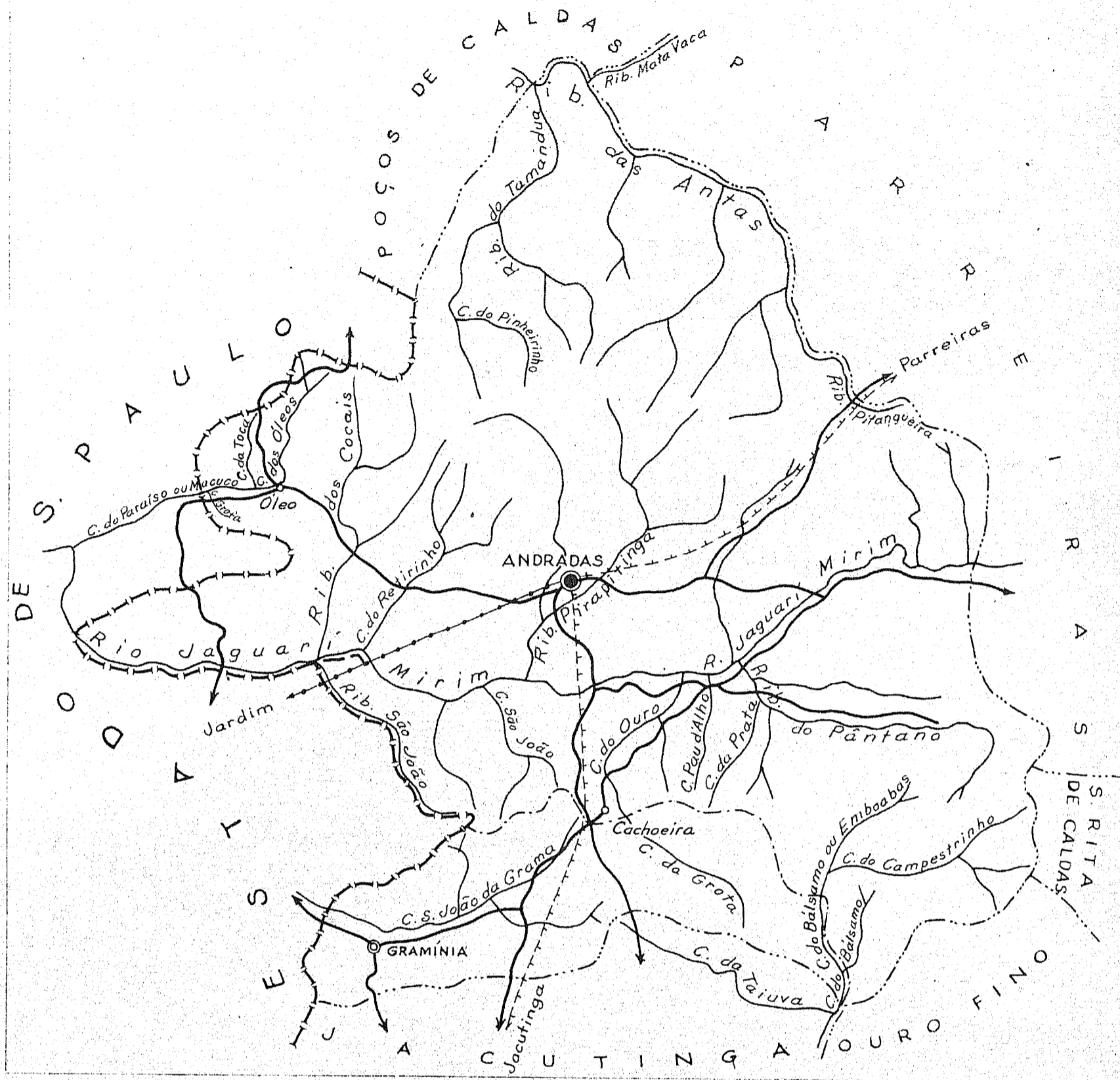
- CIDADE ○ VILA ○ Povoado ○ Estação ○
- Com agência postal..... ○
 - Agência postal-telegráfica..... ○
 - Serviço de rádio-telegráfico..... ○
 - Serviço de rádio-telegráfico de Ferrovias..... ○
 - Rede telegráfica..... ○
 - Rede telefônica..... ○
 - Ferrovias.....
 - Bitola larga.....
 - " corrente.....
 - " estreita.....
 - Rio e trecho navegável.....
 - Porto para grandes embarcações.....
 - " " pequenas embarcações.....
 - Oceano, lago, lagoa e acude.....
 - Aeroporto.....
 - Campanha de pouso.....
 - Linhas aéreas regulares.....
 - Correio Aéreo Nacional.....
 - Limites.....
 - Internacional.....
 - Intermunicipal.....
 - Interestadual.....
 - Interdistrital.....
 - Estrada carroçável.....

CARTOGRAMA DOS TRANSPORTES E COMUNICAÇÕES
MUNICÍPIO DE ALVINÓPOLIS
ESTADO DE MINAS GERAIS

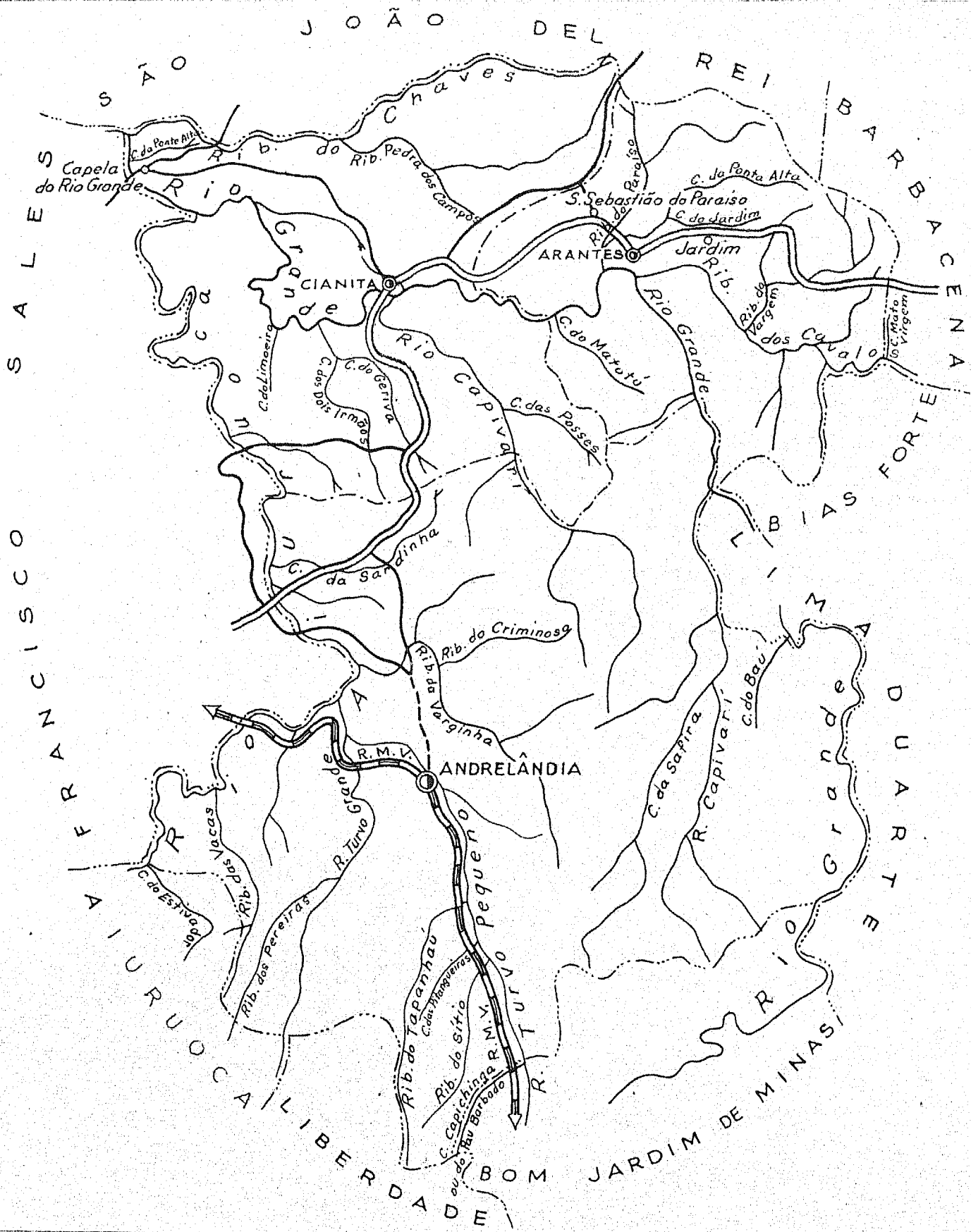
ESC. GRÁFICA
1:100000

INFORMAÇÕES DO MUNICÍPIO	INFORMAÇÕES COMPLEMENTARES DA SEDE MUNICIPAL
População.....	População.....
Área em K ² 1944-48... 641	Latitude... S..... 20° 06' 45"
Densidade.....	Longitude W.G..... 43° 03' 00"
Ponto culminante.....	Altitude..... 545

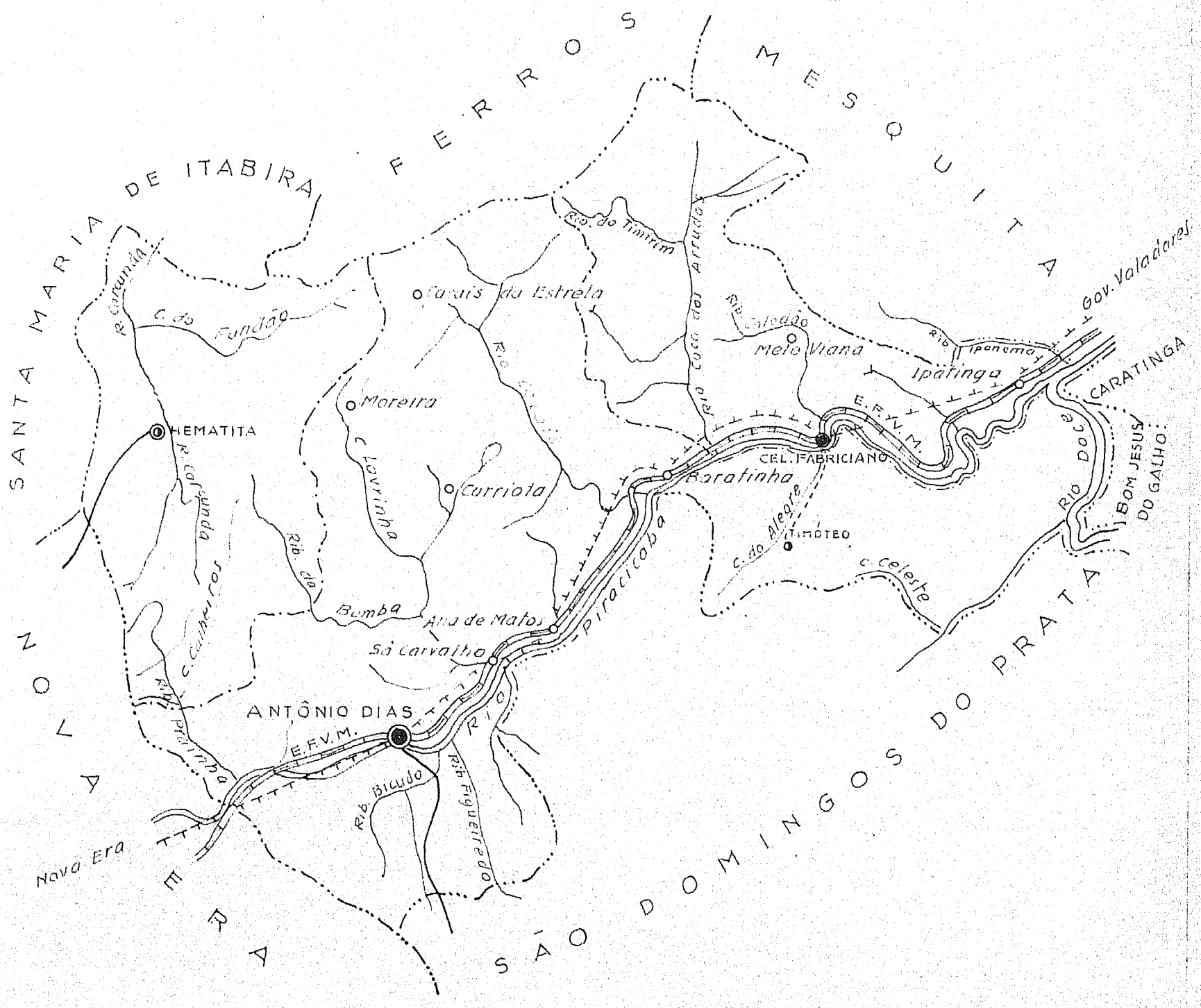
ORGANIZADO E EXECUTADO EM JANEIRO DE 1948 PELO
INSTITUTO CARTOGRÁFICO CANABRAVA BARREIROS
PLA SENADOR DANTAS, 15-5TAMPAR-TEL. 42-5263-RIO DE JANEIRO



CONVENÇÕES		CARTOGRAMA DOS TRANSPORTES E COMUNICAÇÕES	
CIDADE (●)	VILA (○) Povoado (o) Estação (■)	MUNICÍPIO DE ANDRADAS	
Com agência postal.....	●	ESTADO DE MINAS GERAIS	
" agência postal-telegráfica.....	●	ESC. GRÁFICA 1:50,000	
" serviço rádio-telegráfico.....	●	INFORMAÇÕES DO MUNICÍPIO	
" serviço rádio-telegráfico de Ferrovias.....	●	COMPLEMENTARES DA SEDE MUNICIPAL	
Rede telegráfica.....	---	População.....	1 População.....
Rede telefônica.....	---	Área em K ² 1944-48... 455	1 Latitude... S..... 22°04'40"
Ferrovias.....	---	Densidade.....	1 Longitude W.G..... 46°35'00"
Bitola larga.....	---	Ponto culminante.....	1 Altitude..... 900m
" corrente.....	---		
" estreita.....	---		
Rio e trecho navegável.....	---		
Porto para grandes embarcações.....	---		
" " pequenas embarcações.....	---		
Oceano, lago, lagoa e acude.....	---		
Aeroporto.....	---		
Campo de pouso.....	---		
Limites			
Internacional.....	---		
Interestadual.....	---		
Estrada carroçável.....	---		
		ORGANIZADO E EXECUTADO EM JANEIRO DE 1948 PELO INSTITUTO CARTOGRAFICO CANABRAVA BARREIROS RUA SENADOR DANTAS, 15-6º ANDAR-TEL. 42-6263-RIO DE JANEIRO	



CONVENÇÕES		CARTOGRAMA DOS TRANSPORTES E COMUNICAÇÕES	
CIDADE	VILA	Povoado	Estação
Com agência postal.....			
" agência postal-telegráfica.....			
" serviço rádio-telegráfico.....			
" serviço rádio-telegráfico de Ferrovias.....			
Rede telegráfica.....			
Rede telefônica.....			
Ferrovias		Rodovias	
Bitola larga.....	Federal.....	" corrente.....	
" corrente.....	Estadual.....	" estreita.....	
" estreita.....	Municipal.....	Rio e trecho navegável.....	
Rio e trecho navegável.....		Porto para grandes embarcações.....	
Porto para grandes embarcações.....		" " pequenas embarcações.....	
" " pequenas embarcações.....		Oceano, lago, lagoa e açude.....	
Oceano, lago, lagoa e açude.....		Aeroporto.....	
Aeroporto.....		Linha aérea regular.....	
Linha aérea regular.....		Correio Aéreo Nacional.....	
Correio Aéreo Nacional.....		Limites	
Limites		Internacional.....	
Internacional.....		Intermunicipal.....	
Intermunicipal.....		Interestadual.....	
Interestadual.....		Interdistrital.....	
Interdistrital.....		Estrada carroçável.....	
Estrada carroçável.....		ORGANIZADO E EXECUTADO EM JANEIRO DE 1949 PELO	
ORGANIZADO E EXECUTADO EM JANEIRO DE 1949 PELO		INSTITUTO CARTOGRAFICO CANABRAVA BARREIROS	
INSTITUTO CARTOGRAFICO CANABRAVA BARREIROS		RUA SENADOR DANTAS, 15 - GRANDAD - TEL. 42-6263 - RIO DE JANEIRO	
RUA SENADOR DANTAS, 15 - GRANDAD - TEL. 42-6263 - RIO DE JANEIRO		ESC. GRÁFICA	
ESC. GRÁFICA		3K	
3K		INFORMAÇÕES DO MUNICÍPIO	
INFORMAÇÕES DO MUNICÍPIO		COMPLEMENTARES DA SEDE MUNICIPAL	
População.....	Área em K ² 1944-48... 1702	População.....	Latitude S..... 21°44'20"
Área em K ² 1944-48... 1702	Densidade.....	Latitude S..... 21°44'20"	Longitude W.G..... 44°18'45"
Densidade.....	Ponto culminante.....	Longitude W.G..... 44°18'45"	Altitude..... 905
Ponto culminante.....		Altitude..... 905	



CONVENÇÕES

- CIDADE (●) VILA (○) Povoado (◐) Estação (■)
- Com agência postal.....
- " agência postal-telegráfica.....
- " serviço rádio-telegráfico.....
- " serviço rádio-telegráfico de Ferrovias.....
- Pêde telegráfica.....
- Rede telefônica.....
- Ferrovias
- Bitola larga..... Rodovias
- " corrente..... Estadual.....
- " estreita..... Municipal.....
- Rio e trecho navegável.....
- Porto para grandes embarcações.....
- " " pequenas embarcações.....
- Oceano, lago, lagoa e cude.....
- Aeroporto..... Linha aérea regular.....
- Campo de pouso..... Correio Aéreo Nacional.....
- Limites
- Internacional..... Intermunicipal.....
- Interestadual..... Interdistrital.....
- Estrada carroçável.....

CARTOGRAMA DOS TRANSPORTES E COMUNICAÇÕES

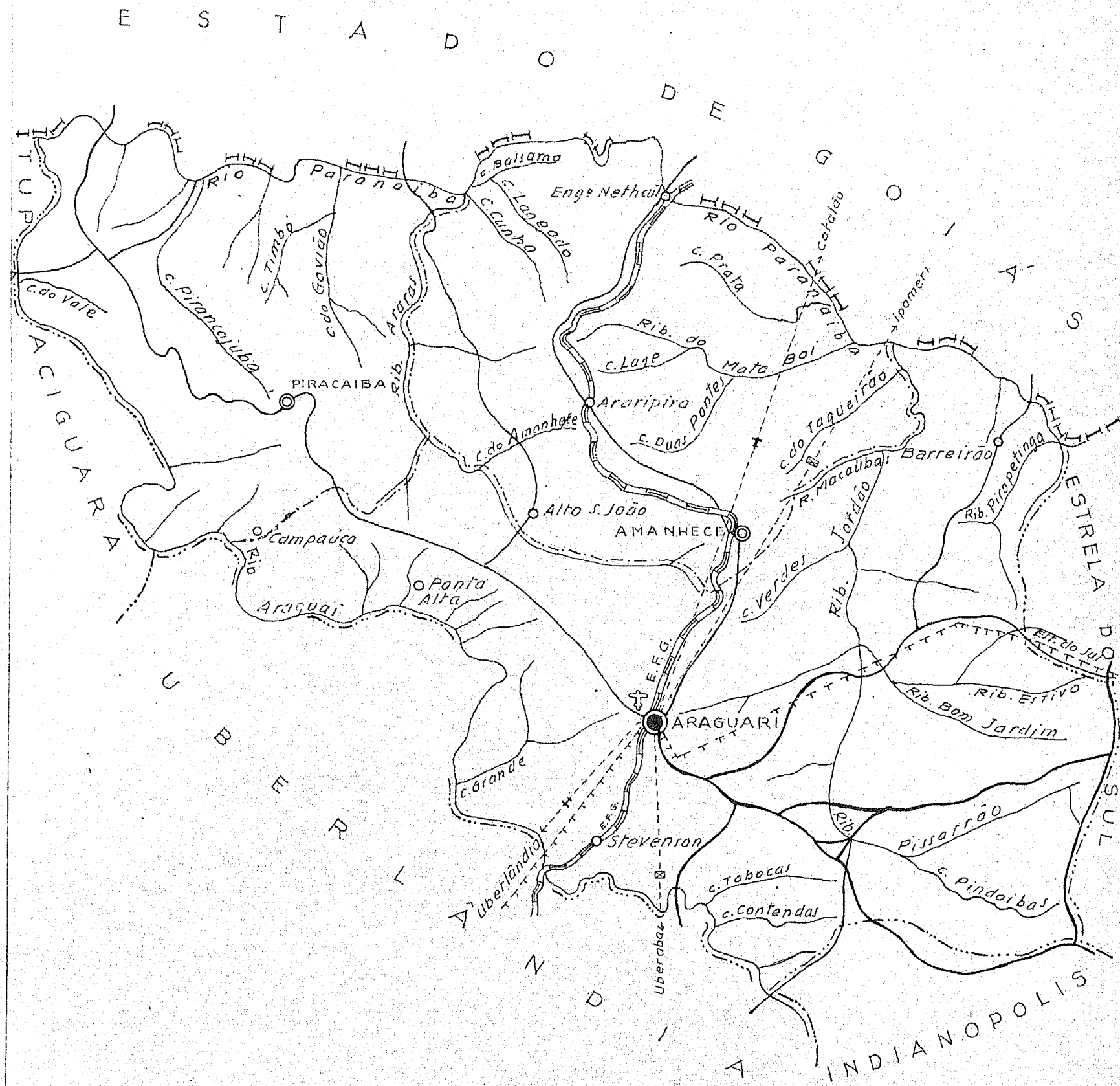
MUNICÍPIO DE ANTONIO DIAS

ESTADO DE MINAS GERAIS

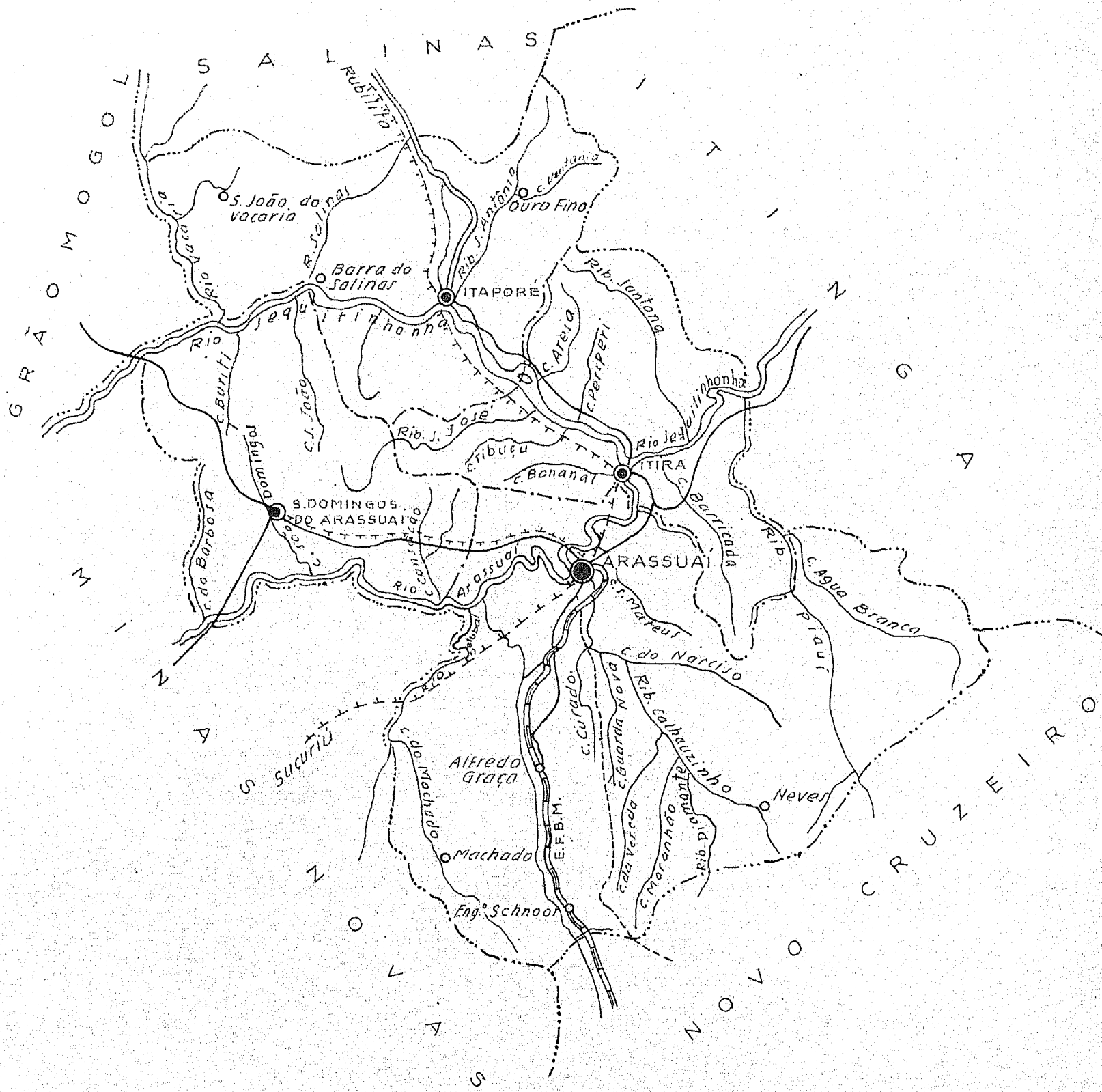


INFORMAÇÕES DO MUNICÍPIO	COMPLEMENTARES DA SEDE MUNICIPAL
População.....	População.....
Área em K ² 1344-48... 1186	Latitude..... S..... 19°39'16"
Densidade.....	Longitude W.G..... 45°52'17".1
Ponto culminante.....	Altitude..... 500

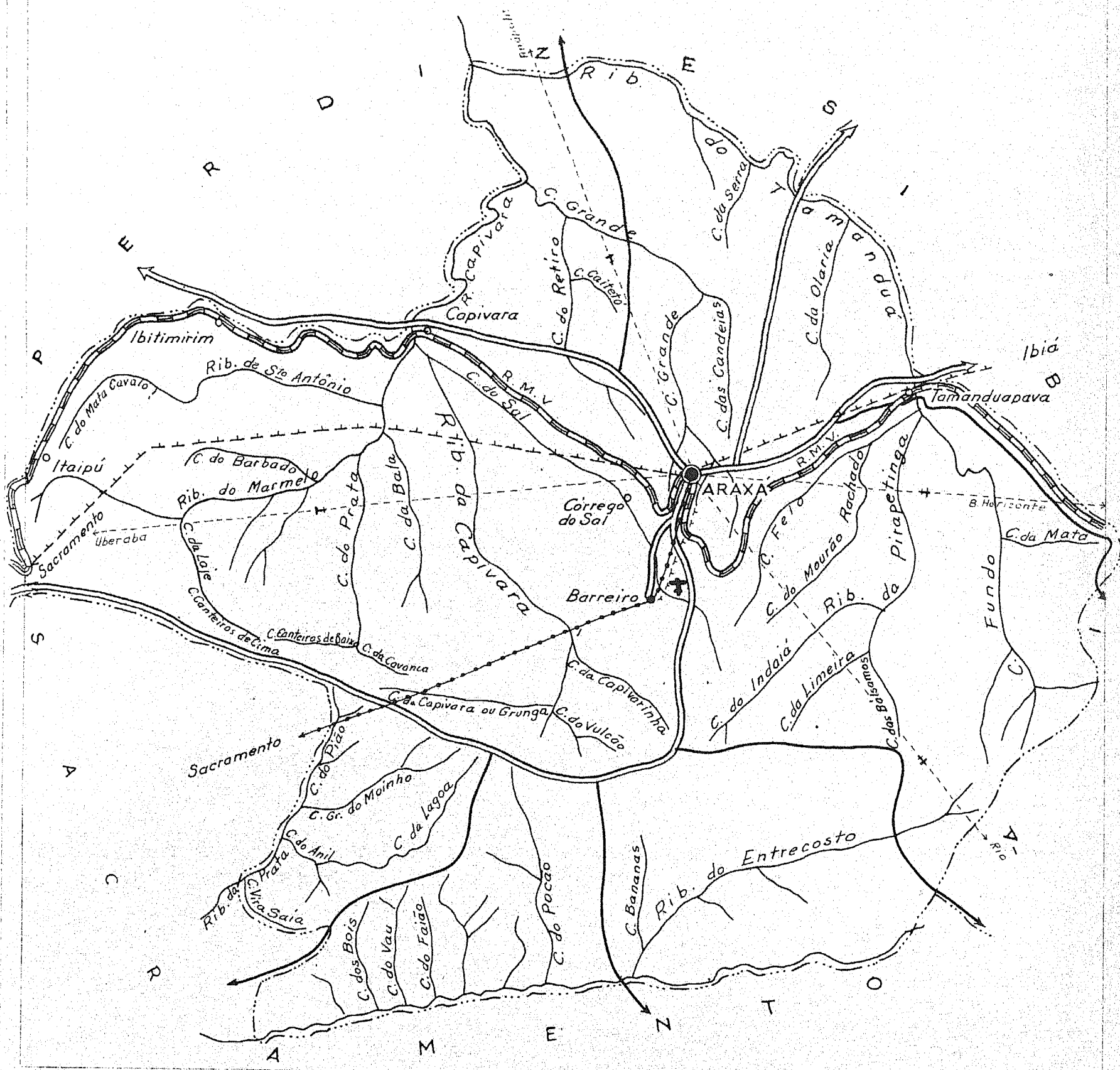
ORGANIZADO E EXECUTADO EM JANEIRO DE 1948 PELO INSTITUTO CARTOGRÁFICO CANABRAVA BARREIROS RUA SENADOR DANTAS, 15-6º ANDAR-TEL. 42-6263-RIO DE JANEIRO



CONVENÇÕES		CARTOGRAMA DOS TRANSPORTES E COMUNICAÇÕES	
CIDADE (●) VILA (○) Povoado (◐) Estação (◑) Com agência postal (●) " agência postal-telegráfica (●) " serviço rádio-telegráfico (⊕) " serviço rádio-telegráfico de Ferrovias (⊕)		MUNICÍPIO DE ARAGUARI ESTADO DE MINAS GERAIS ESC. GRÁFICA 1:50000 	
Rêde telegráfica (---) Rêde telefônica (---) Ferrovias Rodovias Bitola larga (—) " corrente (---) " estreita (---) Rio e trecho navegável (---) Porto para grandes embarcações (---) " para pequenas embarcações (---) Oceano, lago, lagoa e acude (---) Aeroporto (---) Linha aérea regular (---) Campo de pouso (---) Correio Aéreo Nacional (---)		INFORMAÇÕES COMPLEMENTARES DO MUNICÍPIO	
		DA SEDE MUNICIPAL	
		População (---) População (---) Área em K² 1944-48 (---) 2736 (---) Latitude S. (---) 18°38'30" (---) Densidade (---) Longitude W.G. (---) 48°11'18" (---) Ponto culminante (---) Altitude (---) 930 m (---)	
Limites Internacional (---) Intermunicipal (---) Interestadual (---) Interdistrital (---) Estrada carroçável (---)			
ORGANIZADO E EXECUTADO EM JANEIRO DE 1948 PELO INSTITUTO CARTOGRÁFICO CANABRAVA BARREIROS RUA SENADOR DANTAS, 15-6º ANDAR-TEL. 42-6263-RIO DE JANEIRO			



<h3>CONVENÇÕES</h3>		<h3>CARTOGRAMA DOS TRANSPORTES E COMUNICAÇÕES</h3>											
<p>CIDADE ☉ VILA ○ Povoado ○ Estação ⚡</p> <p>Com agência postal..... ○</p> <p>" agência postal-telegráfica..... ○</p> <p>" serviço rádio-telegráfico..... ○</p> <p>" serviço rádio-telegráfico de Ferrovias..... ○</p> <p>Rede telegráfica..... + + + + +</p> <p>Rede telefônica..... ————</p> <p>Ferrovias Rodovias</p> <p>Bitola larga..... Federal.....</p> <p>" corrente..... Estadual.....</p> <p>" estreita..... Municipal.....</p> <p>Rio e trecho navegável..... </p> <p>Porto para grandes embarcações..... </p> <p>" " pequenas embarcações..... </p> <p>Oceano, lago, lagoa e acude..... </p> <p>Aeroporto..... </p> <p>Limite Internacional..... Intermunicipal..... Interestadual..... Interdistrital..... Estrada carroçável..... </p>		<p>MUNICÍPIO DE ARASSUAÍ</p> <p>ESTADO DE MINAS GERAIS</p> <p style="text-align: right;">ESC. GRÁFICA 5K</p> <hr/> <table border="0" style="width: 100%;"> <tr> <th style="width: 50%;">INFORMAÇÕES DO MUNICÍPIO</th> <th style="width: 50%;">COMPLEMENTARES DA SEDE MUNICIPAL</th> </tr> <tr> <td>População..... 1</td> <td>População..... </td> </tr> <tr> <td>Área em Km² 1944,48... 3793</td> <td>Latitude..... S..... 16°51'04"</td> </tr> <tr> <td>Densidade..... 1</td> <td>Longitude W.G..... 42°04'06,7</td> </tr> <tr> <td>Ponto culminante..... 1</td> <td>Altitude..... 314 m</td> </tr> </table> <hr/> <p style="text-align: center; font-size: small;">ORGANIZADO E EXECUTADO EM JANEIRO DE 1948 PELO INSTITUTO CARTOGRAFICO CANABRAVA BARREIROS RUA SENADOR DANTAS, 15-6º ANDAR-TEL. 42-6263-RIO DE JANEIRO</p>		INFORMAÇÕES DO MUNICÍPIO	COMPLEMENTARES DA SEDE MUNICIPAL	População..... 1	População.....	Área em Km² 1944,48... 3793	Latitude..... S..... 16°51'04"	Densidade..... 1	Longitude W.G..... 42°04'06,7	Ponto culminante..... 1	Altitude..... 314 m
INFORMAÇÕES DO MUNICÍPIO	COMPLEMENTARES DA SEDE MUNICIPAL												
População..... 1	População.....												
Área em Km² 1944,48... 3793	Latitude..... S..... 16°51'04"												
Densidade..... 1	Longitude W.G..... 42°04'06,7												
Ponto culminante..... 1	Altitude..... 314 m												



CONVENÇÕES

CIDADE	VILA	Povoado	Estação
Com agência postal.....	○	○	○
" agência postal-telegráfica.....	○	○	○
" serviço rádio-telegráfico.....	○	○	○
" serviço rádio-telegráfico de Ferrovias.....	○	○	○
Rede telegráfica.....	—	—	—
Rede telefônica.....	—	—	—
Ferrovias	Rodovias		
Bitola larga.....	Federal.....		
" corrente.....	Estadual.....		
" estreita.....	Municipal.....		
Rio e trecho navegavel.....	—		
Porto para grandes embarcações.....	—		
" " pequenas embarcações.....	—		
Oceano, lago, lagoa e acude.....	—		
Aeroporto.....	—		
Limite internacional.....	—		
Limite interestadual.....	—		
Limite intermunicipal.....	—		
Limite interdistrical.....	—		
Estrada carroçavel.....	—		

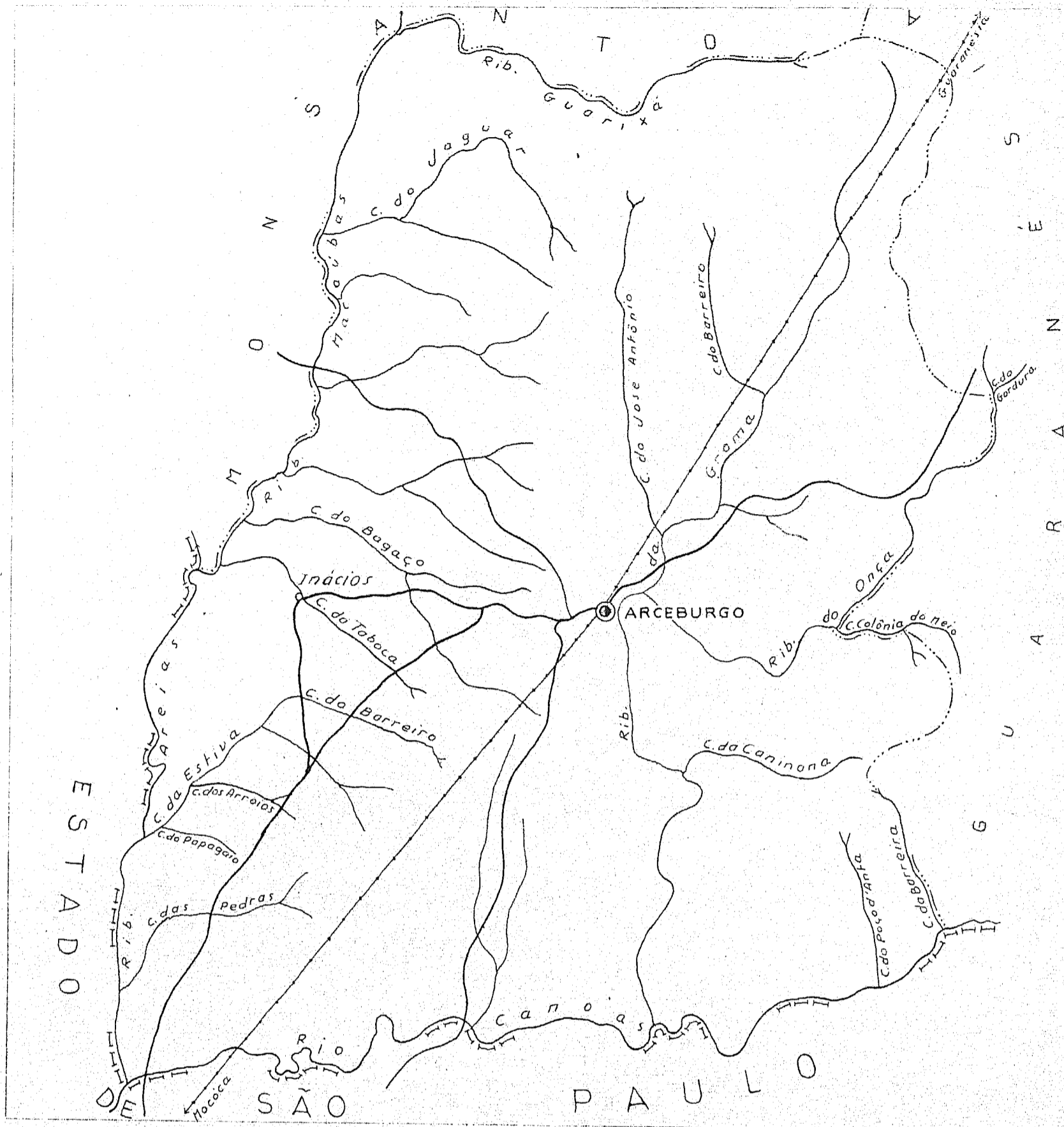
CARTOGRAMA DOS TRANSPORTES E COMUNICAÇÕES

MUNICÍPIO DE ARAXÁ
ESTADO DE MINAS GERAIS

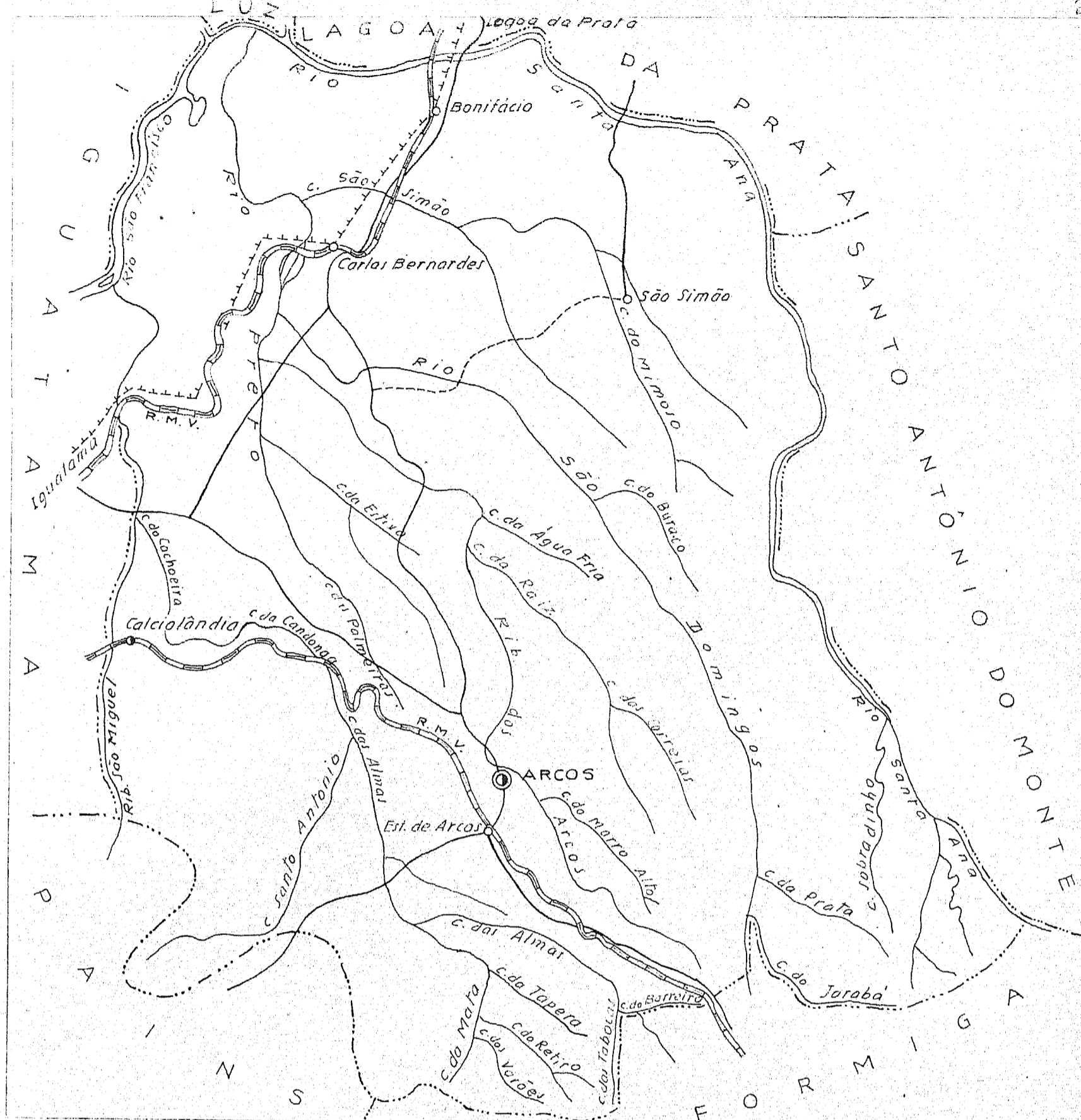
ESC. GRÁFICA
2K

DO MUNICÍPIO	DA SEDE MUNICIPAL
População.....	1 População.....
Área em Km² 1944-48... 1373	1 Latitude S..... 19° 15' 25"
Densidade.....	1 Longitude W.G.... 46° 56' 30"
Ponto culminante.....	1 Altitude..... 973

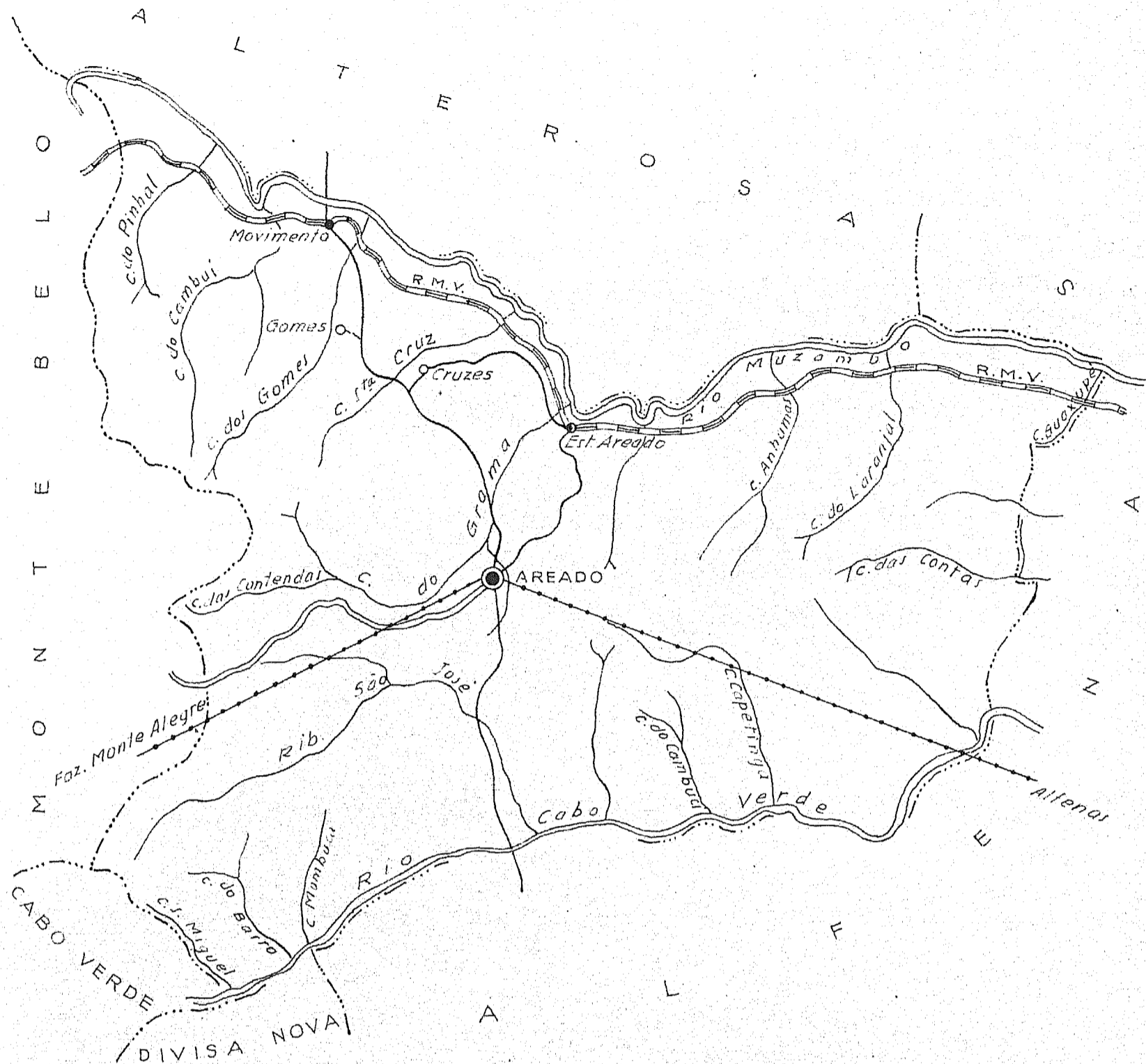
ORGANIZADO E EXECUTADO EM JANEIRO DE 1948 PELO
INSTITUTO CARTOGRAFICO CANABRAVA BARREIROS
RUA SENADOR DANTAS 19 - GRANDA - TEL. 42-6263 - RIO DE JANEIRO



CONVENÇÕES		CARTOGRAMA DAS TRANSPORTES E COMUNICAÇÕES	
CIDADE ● VILA ○ Povoado ○ Estação. ■	CIDADE ● VILA ○ Povoado ○ Estação. ■	MUNICÍPIO DE ARCEBURGO	
Com agência postal.....	Com agência postal.....	ESTADO DE MINAS GERAIS	
" agência postal-telegráfica.....	" agência postal-telegráfica.....	ESC. GRÁFICA	
" serviço rádio-telegráfico.....	" serviço rádio-telegráfico.....	1 1K	
" serviço rádio-telegráfico de Ferrovias.....	" serviço rádio-telegráfico de Ferrovias.....		
Rêde telegráfica.....	Rêde telegráfica.....	INFORMAÇÕES COMPLEMENTARES	
Rêde telefônica.....	Rêde telefônica.....	DO MUNICÍPIO	
Ferrovias.....	Rodovias.....	DA SEDE MUNICIPAL	
Bitola larga.....	Federal.....	População.....	1 População.....
" corrente.....	Estadual.....	Área em K ² 1944-48... 162	1 Latitude..... S..... 21° 21' 50"
" estreita.....	Municipal.....	Densidade.....	1 Longitude W.G..... 46° 56' 30"
Rio e trecho navegável.....		Ponto culminante.....	1 Altitude..... 973
Porto para grandes embarcações.....			
" " pequenas embarcações.....			
Oceano, lago, lagoa e açude.....			
Aeroporto.....	Linha aérea regular.....		
Campo de pouso.....	Correio Aéreo Nacional.....		
Limites			
Internacional.....	Intermunicipal.....		
Interestadual.....	Interdistrital.....		
Estrada carroçável.....			
ORGANIZADO E EXECUTADO EM JANEIRO DE 1948 PELO INSTITUTO CARTOGRAFICO CANABRAVA BARREIROS RUA SENADOR DANTAS, 15 - GRANDAP - TEL. 42-6263 - RIO DE JANEIRO			



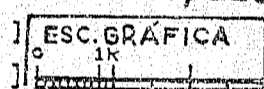
CONVENÇÕES		CARTOGRAMA DOS TRANSPORTES E COMUNICAÇÕES	
CIDADE (circle with dot)	VILA (circle)	MUNICÍPIO DE ARCOS	
Povoado (circle with dot)		ESTADO DE MINAS GERAIS	
Com agência postal (circle with dot)	Com agência postal-telegráfica (circle with dot and cross)	ESC. GRÁFICA 3K	
" serviço rádio-telegráfico (circle with cross)	" serviço rádio-telegráfico de Ferrovias (circle with cross and dot)	INFORMAÇÕES COMPLEMENTARES	
Rêde telegráfica (dashed line)	Rêde telefônica (dotted line)	DO MUNICÍPIO	DA SEDE MUNICIPAL
Ferrovias	Rodovias	População.....	População.....
Bitola larga (thick line)	Federal (dashed line)	Área em K ² 1944-48... 631	Latitude... S. 20° 16' 45"
" corrente (thin line)	Estadual (dashed line)	Densidade.....	Longitude W.G. 45° 32' 15"
" estreita (thin line)	Municipal (dashed line)	Ponto culminante.....	Altitude..... 749 m
Rio e trecho navegável (wavy line)	Porto para grandes embarcações (triangle)		
" " pequenas embarcações (square)	Oceano, lago, lagoa e açude (shaded area)		
Aeroporto (T symbol)	Linha aérea regular (dashed line with T)		
Campo de pouso (T symbol)	Correio Aéreo Nacional (dashed line with T)		
Limites			
Internacional (dotted line)	Intermunicipal (dashed line)		
Interestadual (dashed line)	Interdistrital (dashed line)		
Estada carroçavel (dashed line)			
ORGANIZADO E EXECUTADO EM JANEIRO DE 1948 PELO INSTITUTO CARTOGRAFICO CANABRAVA BARREIROS RUA SENADOR DANTAS 15-6º ANDAR-TEL. 42-6263-RIO DE JANEIRO			



CONVENÇÕES

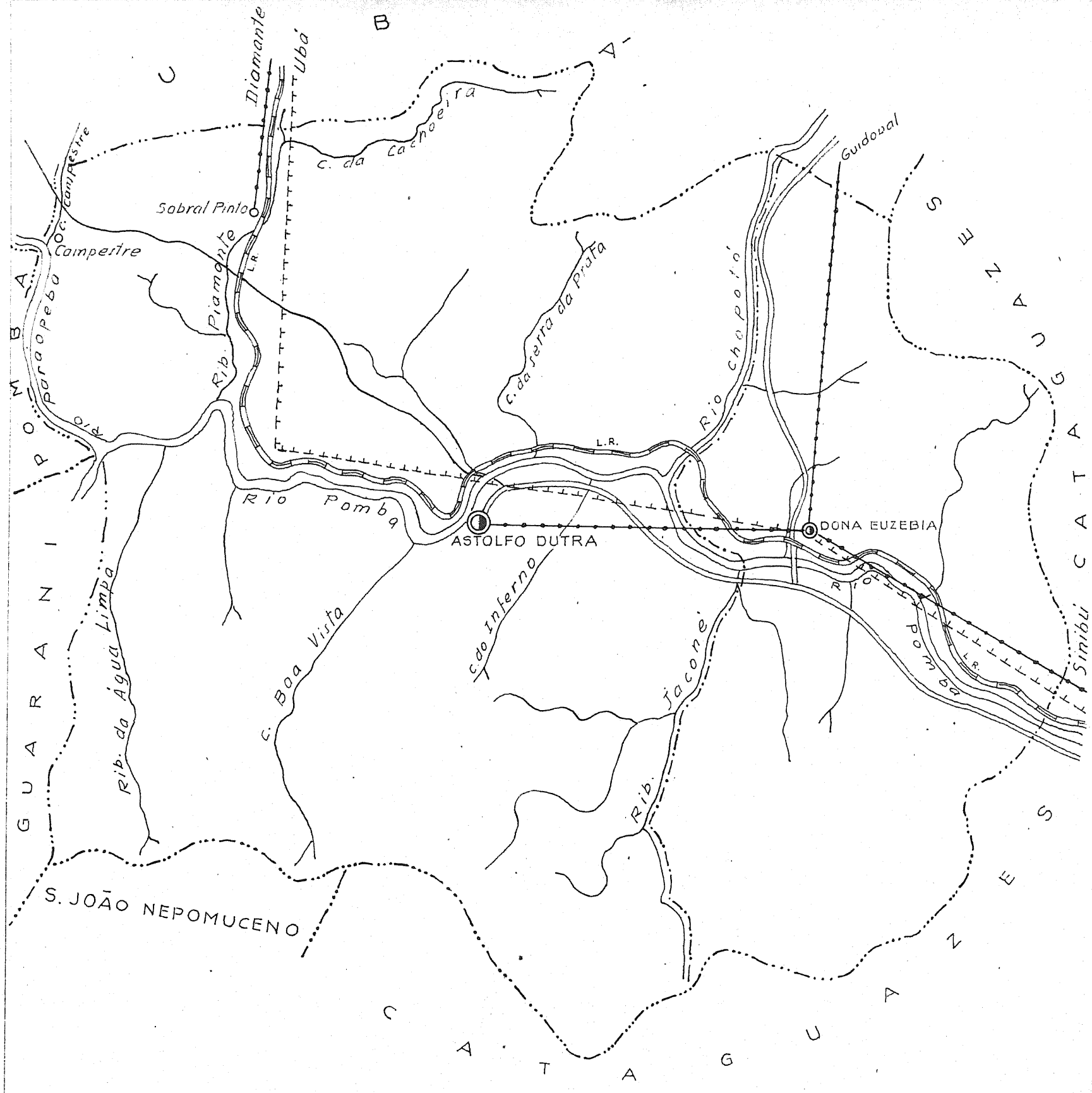
- CIDADE VILA Povoado Estação
- Com agência postal.....
- " agência postal-telegráfica.....
- " serviço rádio-telegráfica.....
- " serviço rádio-telegráfico de Ferrovias.....
- Rêde telegráfica.....
- Rêde telefônica.....
- Ferrovias.....
- Bitola larga.....
- " corrente.....
- " estreita.....
- Rodovias.....
- Federal.....
- Estadual.....
- Municipal.....
- Rio e trecho navegável.....
- Porto para grandes embarcações.....
- " " pequenas embarcações.....
- Oceano, lago, lagoa e acude.....
- Aeroporto.....
- Linha aérea regular.....
- Correio Aéreo Nacional.....
- Campos de pouso.....
- Limites
- Internacional.....
- Intermunicipal.....
- Interestadual.....
- Interdistrital.....
- Estrada carroçável.....

CARTOGRAMA DOS TRANSPORTES E COMUNICAÇÕES
MUNICÍPIO DE AREADO
ESTADO DE MINAS GERAIS



INFORMAÇÕES DO MUNICÍPIO	INFORMAÇÕES COMPLEMENTARES DA SEDE MUNICIPAL
População..... 285	População..... 1
Área em K ² 19,44-48	Latitude..... S..... 21° 21' 30"
Densidade.....	Longitude W.G..... 46° 09' 00"
Ponto culminante.....	Altitude..... 758

ORGANIZADO E EXECUTADO EM JANEIRO DE 1948 PELO
 INSTITUTO CARTOGRAFICO CANABRAVA BARREIROS
 RUA SENADOR DANTAS, 15-GRANDAP-TEL. 42-5263-RIO DE JANEIRO



CONVENÇÕES

- | | | | |
|---|-----------------------------|-------------|-------------|
| CIDADE (C) | VILA (V) | Povoado (P) | Estação (E) |
| Com agência postal..... | | | |
| " agência postal-telegráfica..... | | | |
| " serviço rádio-telegráfico..... | | | |
| " serviço rádio-telegráfico de Ferrovias..... | | | |
| Rêde telegráfica..... | | | |
| Rêde telefônica..... | | | |
| Ferrovias | Rodovias | | |
| Bitola larga..... | Federal..... | | |
| " corrente..... | Estadual..... | | |
| " estreita..... | Municipal..... | | |
| Rio e trecho navegável..... | | | |
| Pôrto para grandes embarcações..... | | | |
| " " pequenas embarcações..... | | | |
| Oceano, lago, lagoa e açude..... | | | |
| Aeroporto..... | Linha aérea regular..... | | |
| Campo de pouso..... | Correio Aéreo Nacional..... | | |
| Limites | | | |
| Internacional..... | Intermunicipal..... | | |
| Interestadual..... | Interdistrital..... | | |
| Estrada carroçável..... | | | |

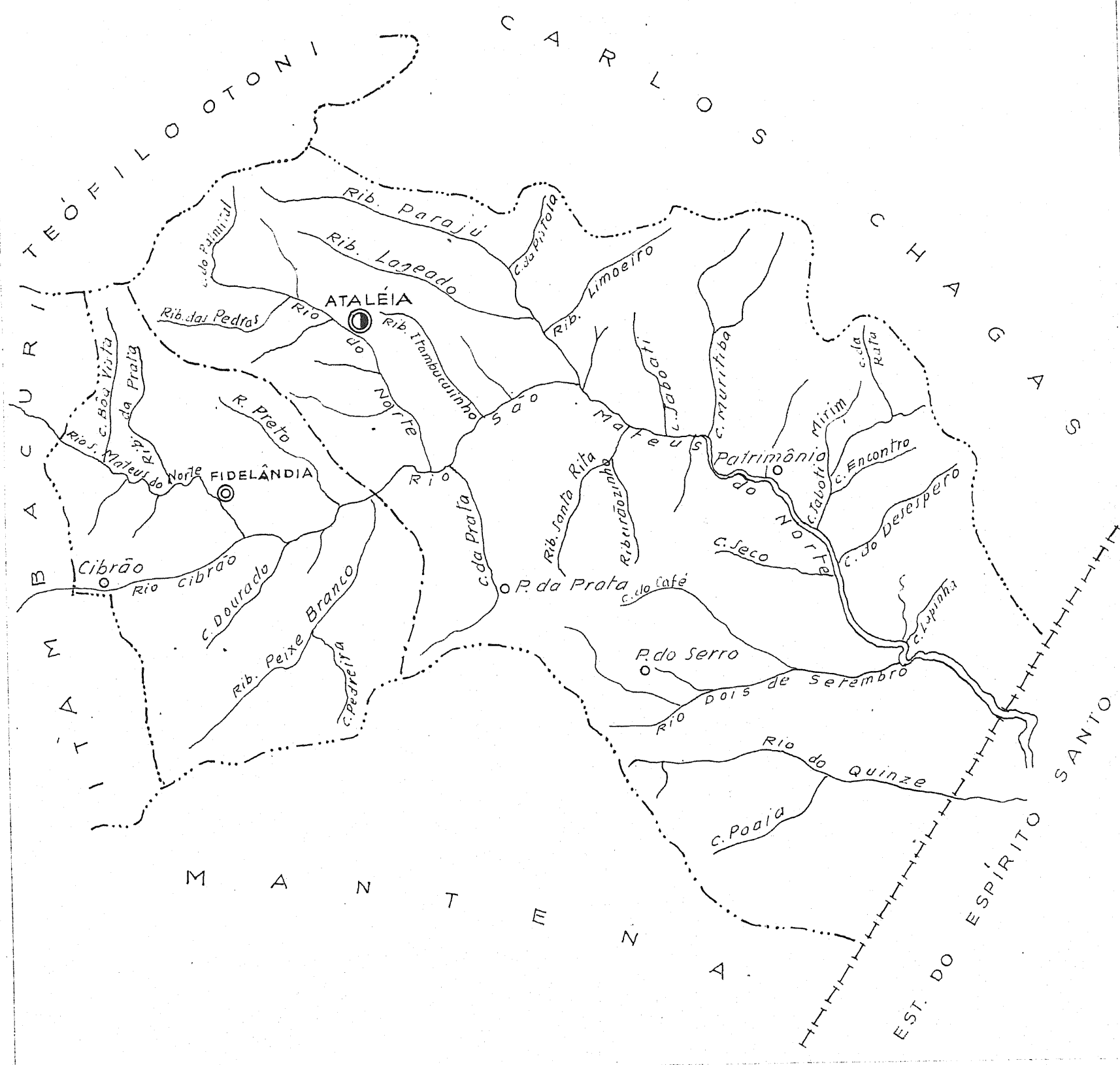
CARTOGRAMA DOS TRANSPORTES E COMUNICAÇÕES

MUNICÍPIO DE ASTOLFO DUTRA
ESTADO DE MINAS GERAIS



INFORMAÇÕES DO MUNICÍPIO	COMPLEMENTARES DA SEDE MUNICIPAL
População.....	População.....
Área em K ² 1944-48... 239	Latitude..... S..... 21° 19' 05"
Densidade.....	Longitude W.G..... 42° 48' 30"
Ponto culminante.....	Altitude..... 237m

ORGANIZADO E EXECUTADO EM JANEIRO DE 1948 PELO
INSTITUTO CARTOGRAFICO CANABRAVA BARREIROS
RUA SENADOR DANTAS, 15-6º ANDAR-TEL. 42-6263-RIO DE JANEIRO



CONVENÇÕES

CIDADE ○ **VILA** ● **Povoado** ○ **Estação** ■

Com agência postal..... ○ ● ●

» agência postal-telegráfica..... ○ ● ●

» serviço rádio-telegráfico..... ○ ● ●

» serviço rádio-telegráfico de ferrovias..... ○ ● ●

Rêde telegráfica..... ————

Rêde telefônica..... ————

Ferrovias **Rodovias**

Bitola larga..... ———— **Federal**..... ————

» corrente..... ———— **Estadual**..... ————

» estreita..... ———— **Municipal**..... ————

Rio e trecho navegável..... ————

Porto para grandes embarcações..... ————

» " " pequenas embarcações..... ————

Oceano, lago, lagoa e açude..... ————

Aeroporto..... ———— **Linha aérea regular**..... ————

Campo de pouso..... ———— **Correio Aéreo Nacional**..... ————

Limites

Internacional..... ———— **Intermunicipal**..... ————

Interestadual..... ———— **Interdistrital**..... ————

Estrada carroçável..... ————

CARTOGRAMA DOS TRANSPORTES E COMUNICAÇÕES

MUNICÍPIO DE ATALÉIA
ESTADO DE MINAS GERAIS

ESC. GRÁFICA

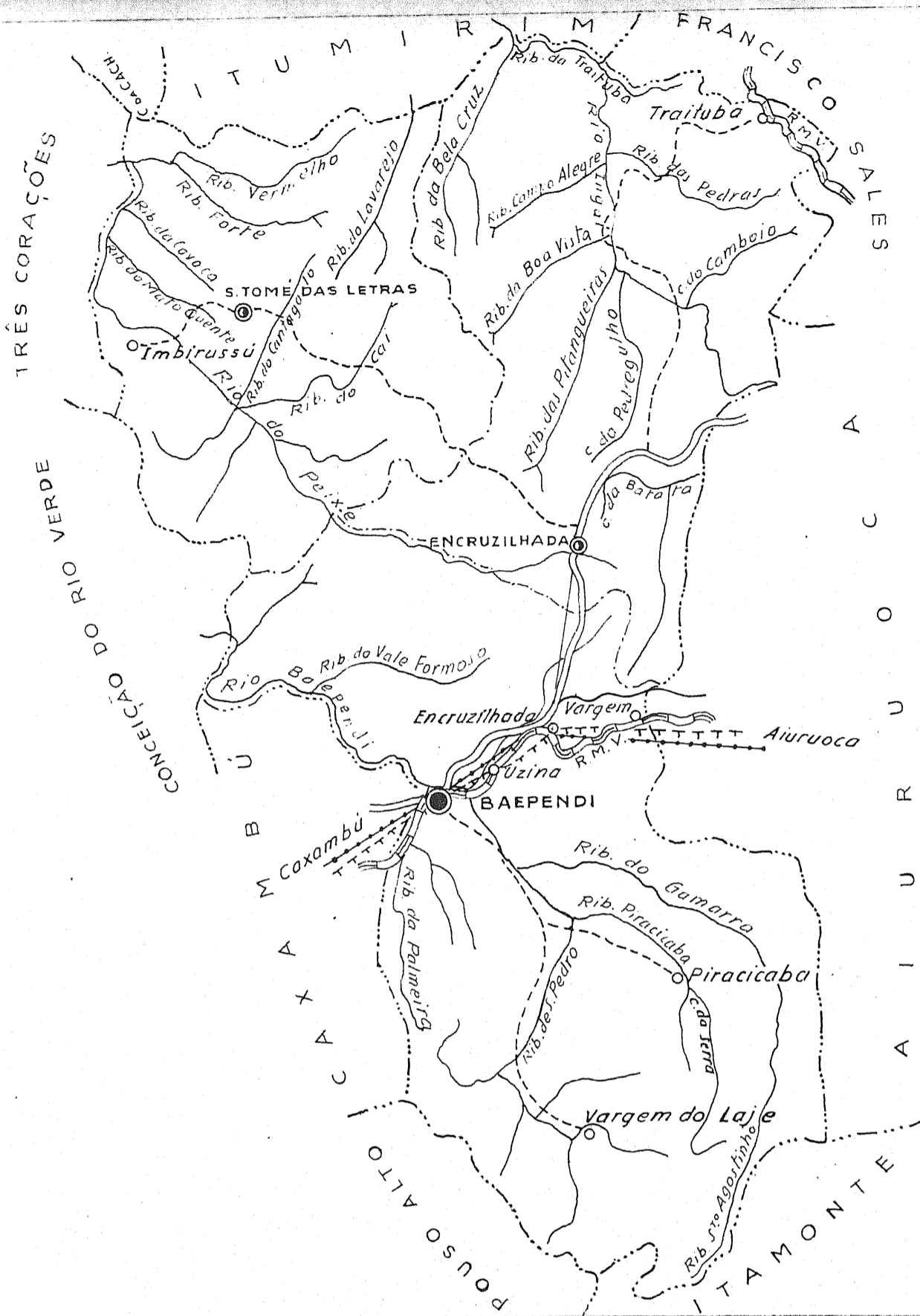
5K

INFORMAÇÕES DO MUNICÍPIO		COMPLEMENTARES DA SEDE MUNICIPAL	
População.....		População.....	
Área em K ² 1944-48... 529		Latitude..... S..... 18° 02' 30"	
Densidade.....		Longitude W.G..... 41° 06' 30"	
Ponto culminante.....		Altitude.....	

ORGANIZADO E EXECUTADO EM JANEIRO DE 1948 PELO

INSTITUTO CARTOGRÁFICO CANABRAVA BARREIROS

RUA SENADOR DANTAS, 15-6º ANDAR-TEL. 42-6263-RIO DE JANEIRO



CONVENÇÕES

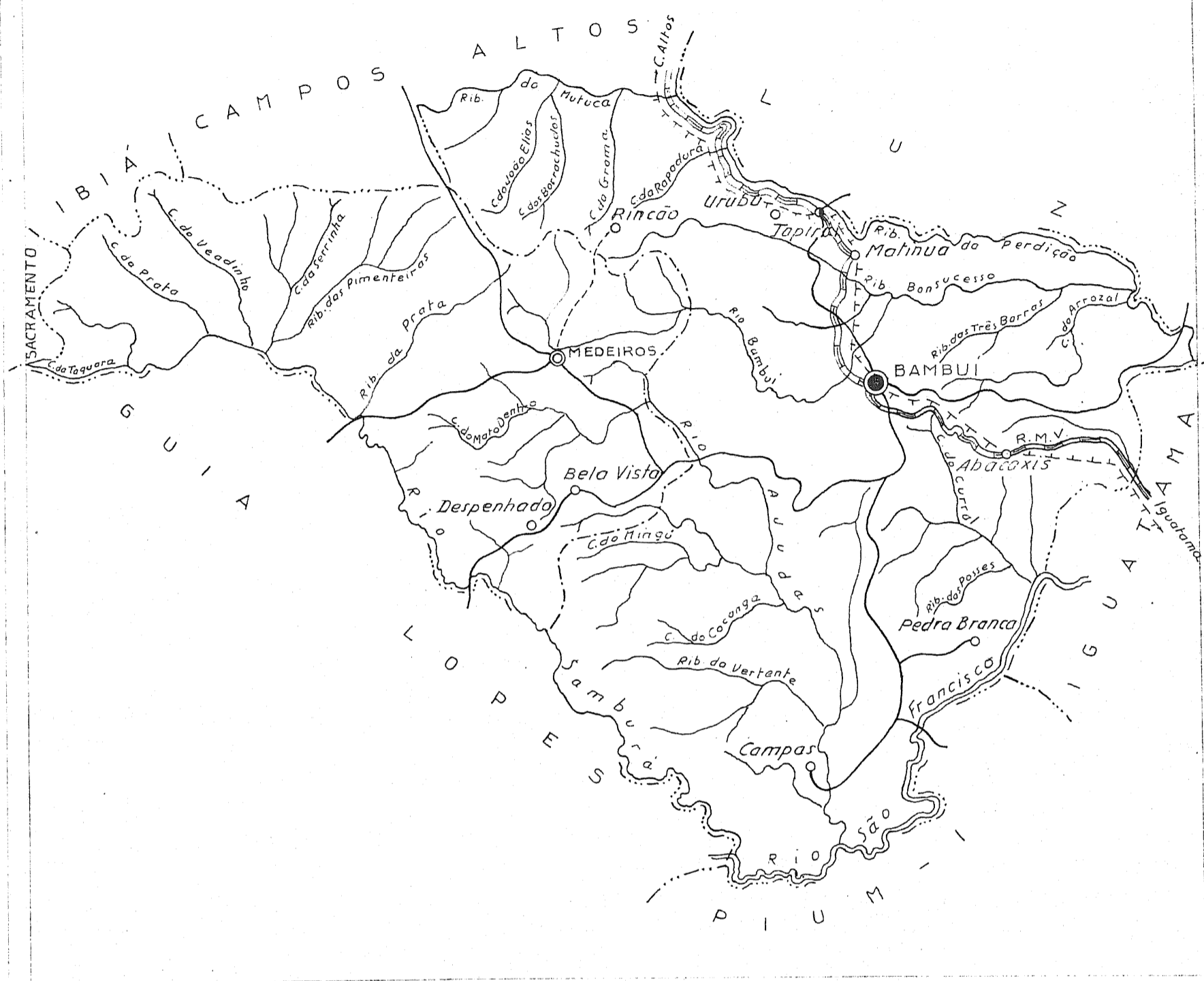
CIDADE (Circulo com ponto no centro)	VILA (Circulo com ponto no centro)	Povoado (Circulo)	Estação (Circulo com ponto no centro)
Com agência postal.....	Com agência postal-telegráfica.....	Com serviço rádio-telegráfico.....	Com serviço rádio-telegráfico de Ferrovias.....
Rêde telegráfica.....	Rêde telefônica.....	Ferrovias.....	Rodovias.....
Bilota larga.....	Bilota larga.....	" corrente.....	" estreita.....
Rio e trecho navegavel.....	Pôrto para grandes embarcações.....	" " pequenas embarcações.....	Oceano, lago, lagoa e açude.....
Aeroporto.....	Linha aérea regular.....	Campos de pouso.....	Correio Aéreo Nacional.....
Limites			
Internacional.....	Intermunicipal.....	Interestadual.....	Interdistrital.....
Estrada carroçavel.....			

CARTOGRAMA DOS TRANSPORTES E COMUNICAÇÕES
MUNICÍPIO DE BAEPENDI
ESTADO DE MINAS GERAIS

ESC. GRÁFICA 3K

INFORMAÇÕES DO MUNICÍPIO	COMPLEMENTARES DA SEDE MUNICIPAL
População.....	População.....
Área em K ² 1944-48... 1622	Latitude... S..... 21° 57' 40"
Densidade.....	Longitude W.G..... 44° 53' 20"
Ponto culminante.....	Altitude..... 870

ORGANIZADO E EXECUTADO EM JANEIRO DE 1948 PELO INSTITUTO CARTOGRÁFICO CANABRAVA BARREIROS RUA SENADOR DANTAS, 15-6º ANDAR-TEL. 42-6263-RIO DE JANEIRO



CONVENÇÕES

- | | | | |
|---|---------------------------|---------|---------|
| CIDADE | VILA | Povoado | Estação |
| Com agência postal..... | | | |
| " agência postal-telegráfica..... | | | |
| " serviço rádio-telegráfico..... | | | |
| " serviço rádio-telegráfico de Ferrovias..... | | | |
| Rêde telegráfica..... | | | |
| Rêde telefônica..... | | | |
| Ferrovias | Rodovias | | |
| Bitola larga..... | Federal..... | | |
| " corrente..... | Estadual..... | | |
| " estreita..... | Municipal..... | | |
| Rio e trecho navegavel..... | | | |
| Pôrto para grandes embarcações..... | | | |
| " " pequenas embarcações..... | | | |
| Oceano, lago, lagoa e açude..... | | | |
| Aeroporto..... | Linha aérea regular... | | |
| Campo de pouso..... | Correio Aéreo Nacional... | | |
| Limites | | | |
| Internacional..... | Intermunicipal..... | | |
| Interestadual..... | Interdistrital..... | | |
| Estrada carroçavel..... | | | |

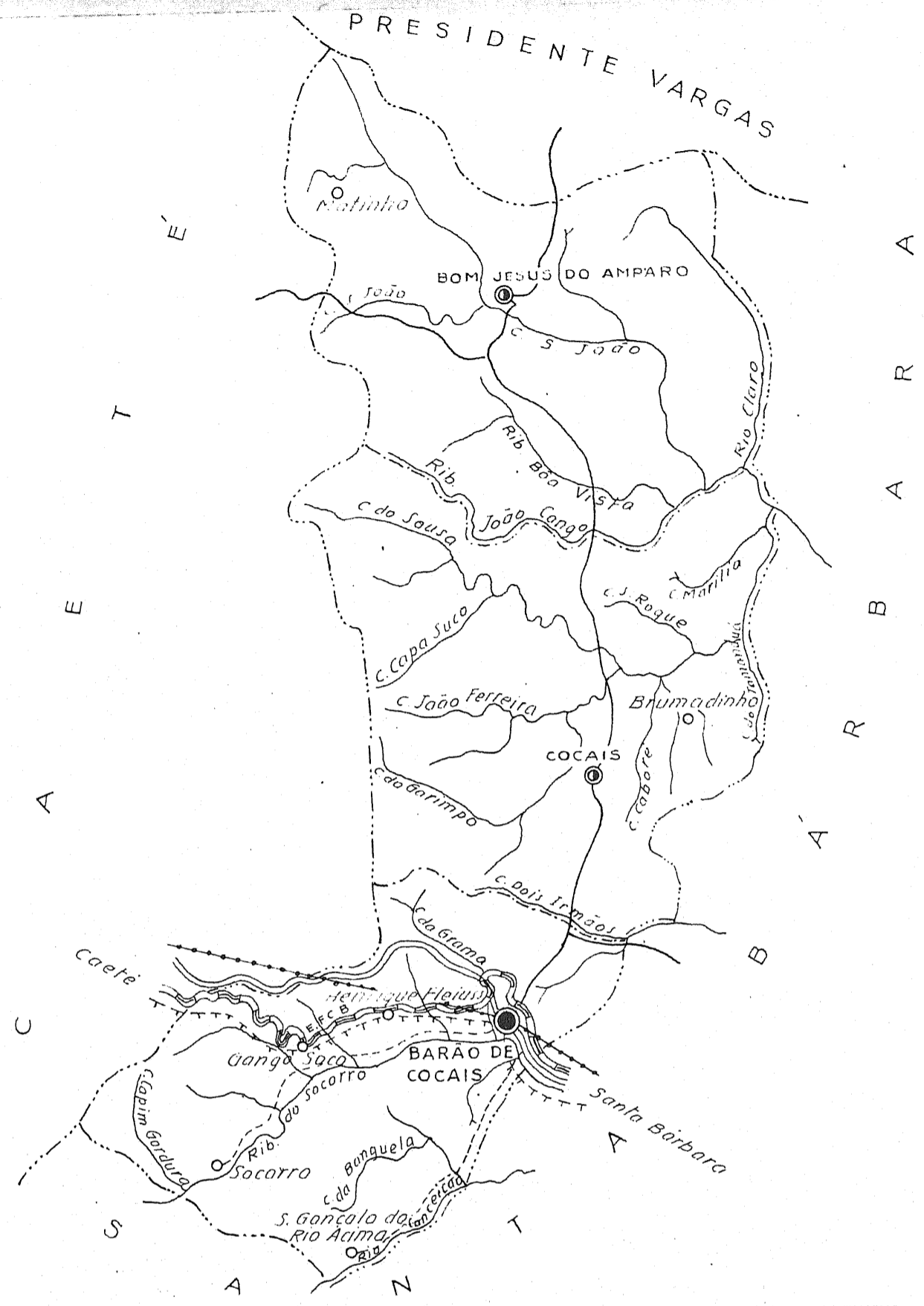
CARTOGRAMA DOS TRANSPORTES E COMUNICAÇÕES

MUNICÍPIO DE BAMBUI
ESTADO DE MINAS GERAIS



INFORMAÇÕES DO MUNICÍPIO	COMPLEMENTARES DA SEDE MUNICIPAL
População.....	População.....
Área em Km ² 1944-48... 2930	Latitude... S..... 20° 00' 14"
Densidade.....	Longitude W.G..... 45° 58' 45", 7
Ponto culminante.....	Altitude..... 698 m.

ORGANIZADO E EXECUTADO EM JANEIRO DE 1948 PELO
INSTITUTO CARTOGRÁFICO CANABRAVA BARREIROS
RUA SENADOR DANTAS 15-6º ANDAR-TEL. 42-6263-RIO DE JANEIRO



CONVENÇÕES

- CIDADE VILA *Povoado* Estação
- Com agência postal.....
- " agência postal-telegráfica.....
- " serviço rádio-telegráfico.....
- " serviço rádio-telegráfico de Ferrovias.....
- Rêde telegráfica.....
- Rêde telefônica.....
- Ferrovias *Rodovias*
- Bitola larga..... Federal.....
- " corrente..... Estadual.....
- " estreita..... Municipal.....
- Rio e trecho navegavel.....
- Porto para grandes embarcações.....
- " " pequenas embarcações.....
- Oceano, lago, lagoa e açude.....
- Aeroporto..... Linha aérea regular...
- Campo de pouso..... Correio Aéreo Nacional...
- Limites**
- Internacional..... Intermunicipal.....
- Interestadual..... Interdistrital.....
- Estrada carroçavel.....

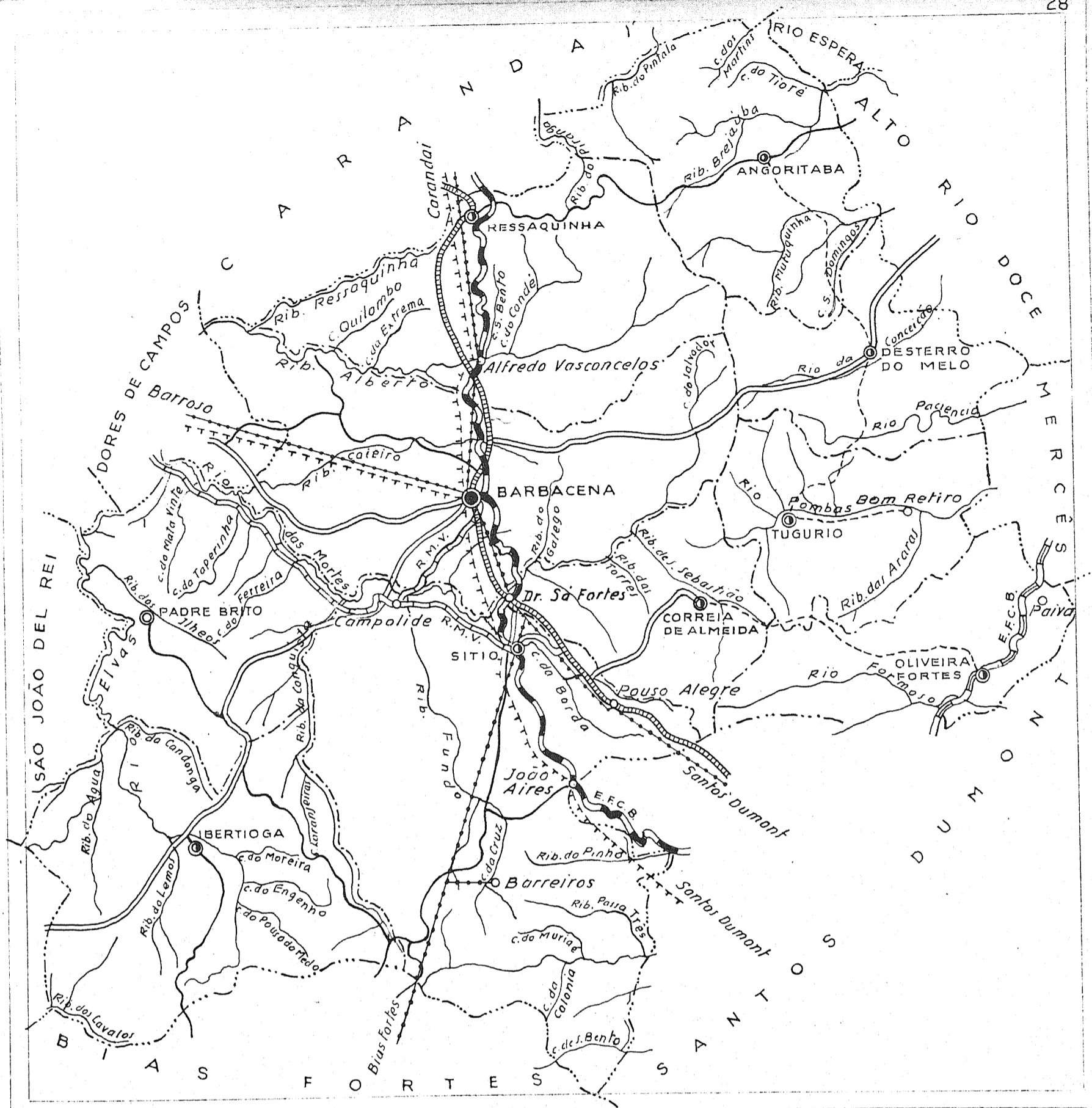
CARTOGRAMA DOS TRANSPORTES E COMUNICAÇÕES

MUNICÍPIO DE BARÃO DE COCAIS
ESTADO DE MINAS GERAIS

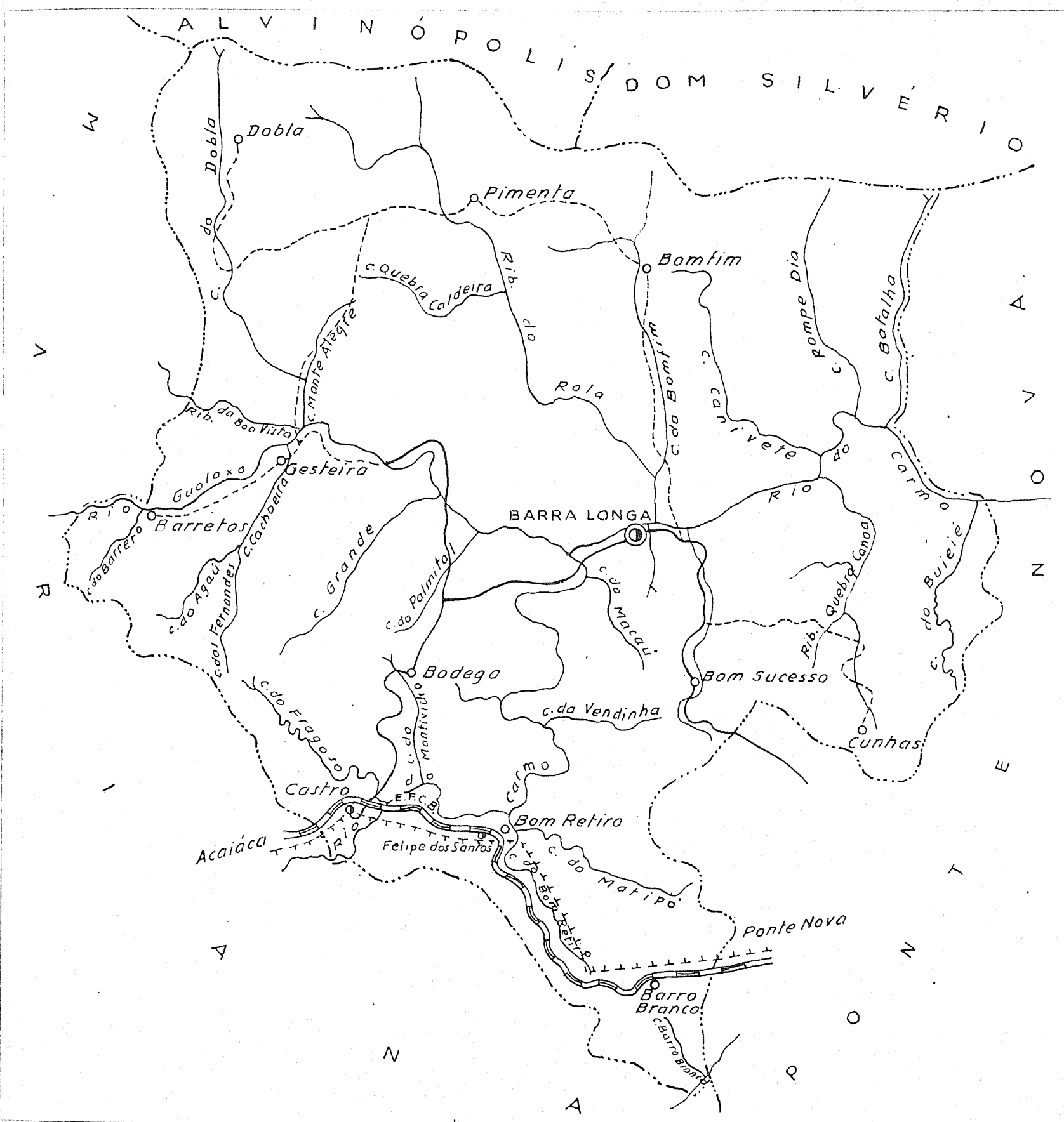


INFORMAÇÕES DO MUNICÍPIO		COMPLEMENTARES DA SEDE MUNICIPAL	
População.....		População.....	
Área em K ² 1944-48... 578		Latitude..... S..... 19° 56' 45"	
Densidade.....		Longitude W.G..... 43° 29' 00"	
Ponto culminante.....		Altitude..... 749m	

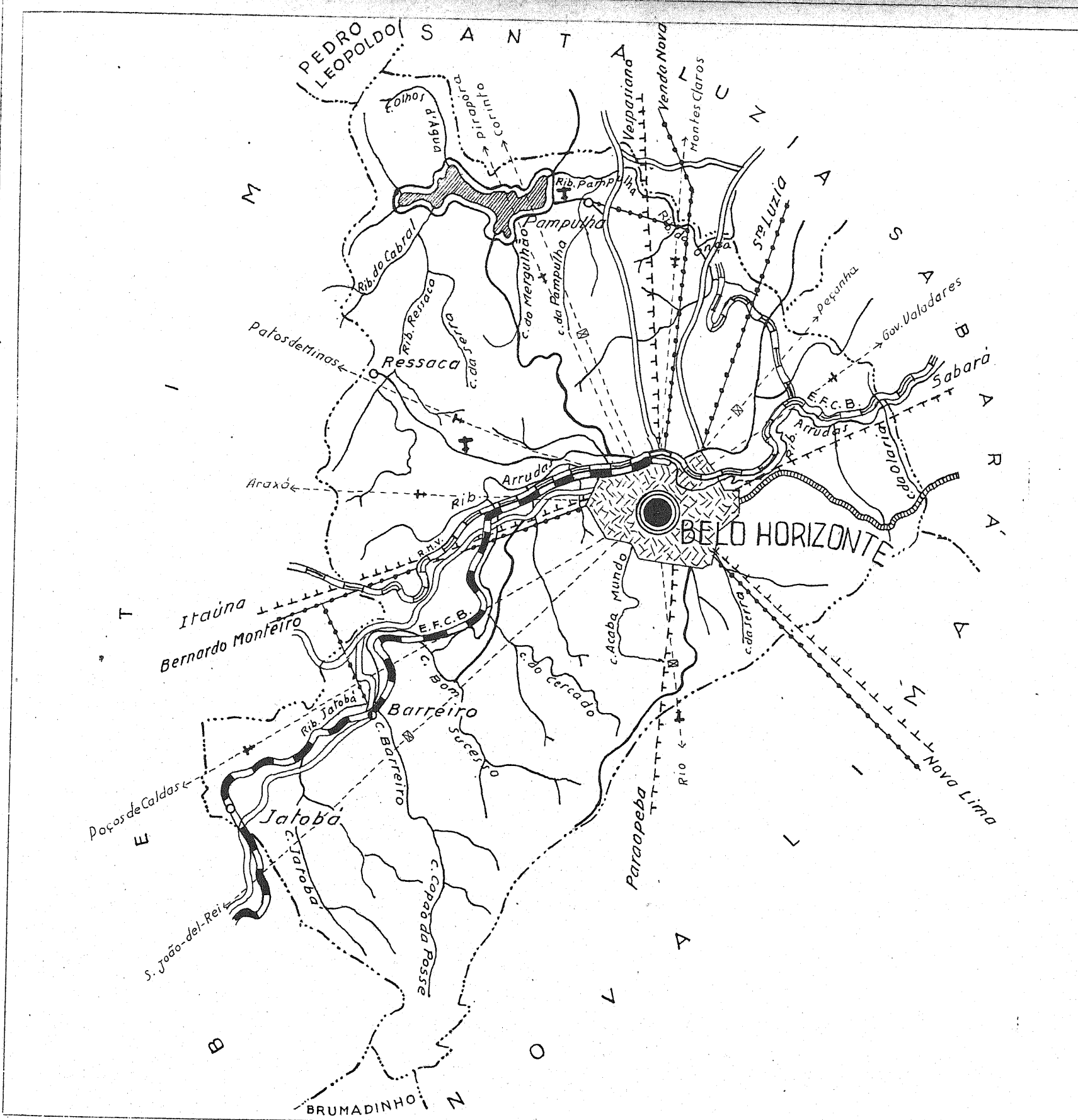
ORGANIZADO E EXECUTADO EM JANEIRO DE 1948 PELO
INSTITUTO CARTOGRAFICO CANABRAVA BARREIROS
RUA SENADOR DANTAS, 15-6º ANDAR-TEL. 42-6263-RIO DE JANEIRO



CONVENÇÕES		CARTOGRAMA DOS TRANSPORTES E COMUNICAÇÕES	
CIDADE	VILA		POVOADO
Com agência postal.....		ESTADO DE MINAS GERAIS	
" agência postal-telegráfica.....	" serviço rádio-telegráfico.....	INFORMAÇÕES DO MUNICÍPIO	
" serviço rádio-telegráfico de Ferrovias.....	Rêde telegráfica.....	População.....	COMPLEMENTARES DA SEDE MUNICIPAL
Rêde telefônica.....	Ferrovias.....	Área em K ² 1944-48... 2639	População.....
Ferrovias.....	Rodovias.....	Densidade.....	Latitude... S..... 21° 13' 30"
Bitola larga.....	Federal.....	Ponto culminante.....	Longitude W.G..... 43° 46' 40"
" corrente.....	Estadual.....		Altitude..... 1.120 m
" estreito.....	Municipal.....		
Rio e trecho navegável.....			
Porto para grandes embarcações.....			
" " pequenas embarcações.....			
Oceano, lago, lagoa e açude.....			
Aeroporto.....	Linha aérea regular.....		
Campo de pouso.....	Correio Aéreo Nacional.....		
Limites			
Internacional.....	Intermunicipal.....		
Interestadual.....	Interdistrital.....		
Estrada carroçável.....			
ORGANIZADO E EXECUTADO EM JANEIRO DE 1948 PELO INSTITUTO CARTOGRÁFICO CANABRAVA BARREIROS RUA SENADOR DANTAS, 15-6º ANDAR-TEL. 42-6263-RIO DE JANEIRO			



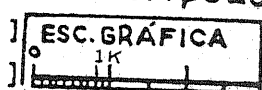
CONVENÇÕES		CARTOGRAMA DOS TRANSPORTES E COMUNICAÇÕES	
CIDADE (Círculo com ponto)	VILA (Círculo)	Povoado (Círculo com ponto)	Estação (Círculo com ponto)
Com agência postal.....	(Círculo com ponto)	CIDADE (Círculo com ponto)	VILA (Círculo)
" agência postal-telegráfica.....	(Círculo com ponto)	CIDADE (Círculo com ponto)	VILA (Círculo)
" serviço rádio-telegráfico.....	(Círculo com ponto)	CIDADE (Círculo com ponto)	VILA (Círculo)
" serviço rádio-telegráfico de Ferrovias.....	(Círculo com ponto)	CIDADE (Círculo com ponto)	VILA (Círculo)
Rêde telegráfica.....	(Linha com pontos)	CIDADE (Círculo com ponto)	VILA (Círculo)
Rêde telefônica.....	(Linha com pontos)	CIDADE (Círculo com ponto)	VILA (Círculo)
Ferrovias	Rodovias	CIDADE (Círculo com ponto)	VILA (Círculo)
Bitola larga.....	Federal.....	CIDADE (Círculo com ponto)	VILA (Círculo)
" corrente.....	Estadual.....	CIDADE (Círculo com ponto)	VILA (Círculo)
" estreita.....	Municipal.....	CIDADE (Círculo com ponto)	VILA (Círculo)
Rio e trecho navegável.....	(Linha com pontos)	CIDADE (Círculo com ponto)	VILA (Círculo)
Pôrto para grandes embarcações.....	(Linha com pontos)	CIDADE (Círculo com ponto)	VILA (Círculo)
" " pequenas embarcações.....	(Linha com pontos)	CIDADE (Círculo com ponto)	VILA (Círculo)
Oceano, lago, lagoa e açude.....	(Linha com pontos)	CIDADE (Círculo com ponto)	VILA (Círculo)
Aeroporto.....	Linha aérea regular.....	CIDADE (Círculo com ponto)	VILA (Círculo)
Campo de pouso.....	Correio Aéreo Nacional.....	CIDADE (Círculo com ponto)	VILA (Círculo)
Limites			
Internacional.....	Intermunicipal.....	CIDADE (Círculo com ponto)	VILA (Círculo)
Interestadual.....	Interdistrital.....	CIDADE (Círculo com ponto)	VILA (Círculo)
Estrada carroçavel.....	(Linha com pontos)	CIDADE (Círculo com ponto)	VILA (Círculo)
		ESTADO DE MINAS GERAIS ESC. GRÁFICA 2K	
		INFORMAÇÕES DO MUNICÍPIO População..... Área em K ² 1944-48... 363 Densidade..... Ponto culminante.....	
		COMPLEMENTARES DA SEDE MUNICIPAL População..... Latitude..... 20° 16' 53" S Longitude W.G..... 43° 03' 27" W Altitude..... 404 m	
ORGANIZADO E EXECUTADO EM JANEIRO DE 1948 PELO INSTITUTO CARTOGRÁFICO CANABRAVA BARREIROS RUA SENADOR DANTAS, 15-6º ANDAR-TEL. 42-6263-RIO DE JANEIRO			



CONVENÇÕES

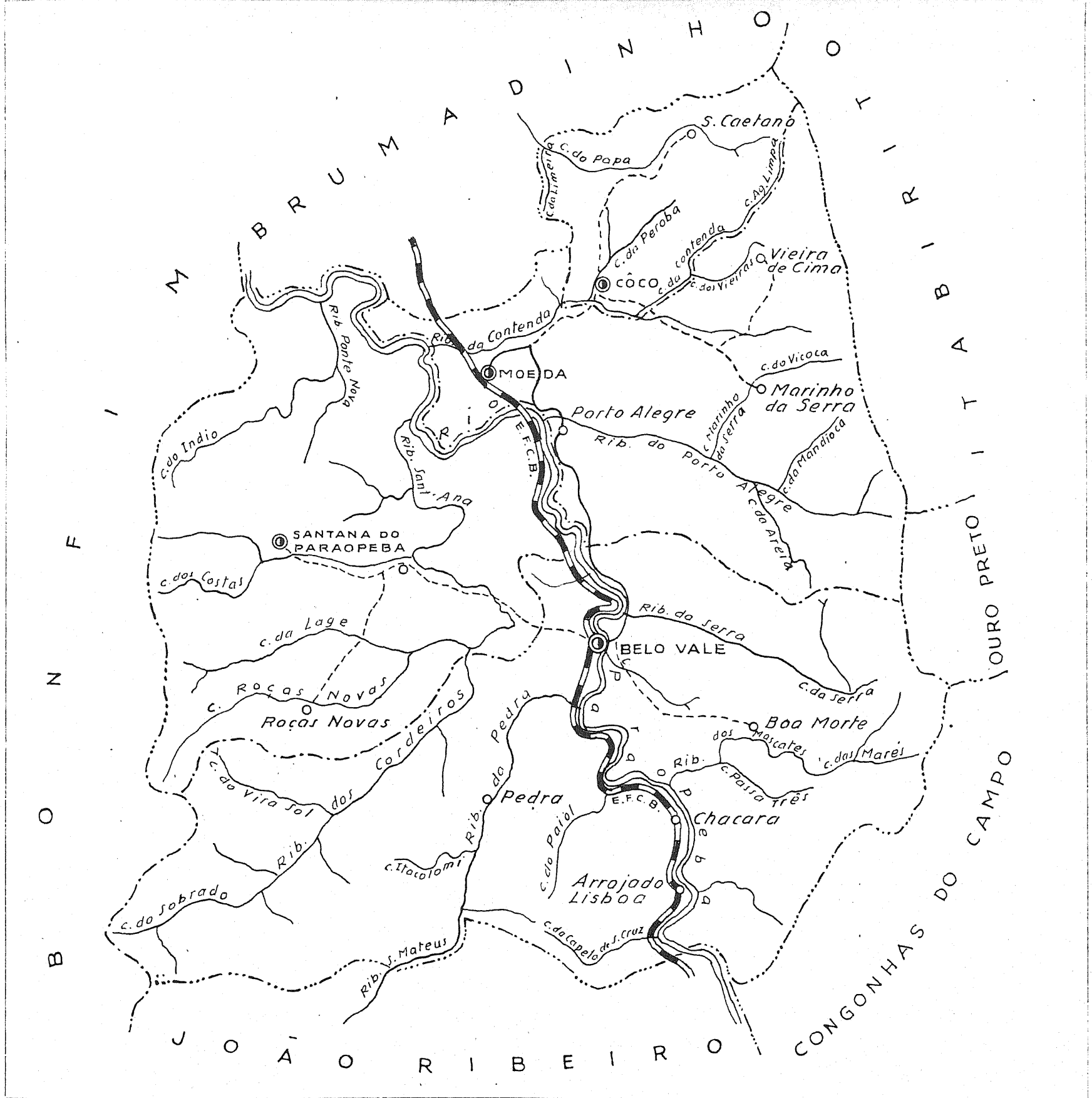
- CIDADE VILA Povoado Estação
- Com agência postal.....
- " agência postal-telegráfica.....
- " serviço rádio-telegráfico.....
- " serviço rádio-telegráfico de Ferrovias.....
- Rede telegráfica.....
- Rede telefônica.....
- Ferrovias.....
- Bitola larga..... Rodovias.....
- " corrente..... Federal.....
- " estreita..... Estadual.....
- "..... Municipal.....
- Rio e trecho navegável.....
- Pôrto para grandes embarcações.....
- " " pequenas embarcações.....
- Oceano, lago, lagoa e açude.....
- Aeroporto..... Linha aérea regular...
- Campo de pouso..... Correio Aéreo Nacional...
- Limites
- Internacional..... Intermunicipal.....
- Interestadual..... Interdistrital.....
- Estrada carroçável.....

CARTOGRAMA dos TRANSPORTES E COMUNICAÇÕES
MUNICÍPIO DE BELO HORIZONTE
ESTADO DE MINAS GERAIS

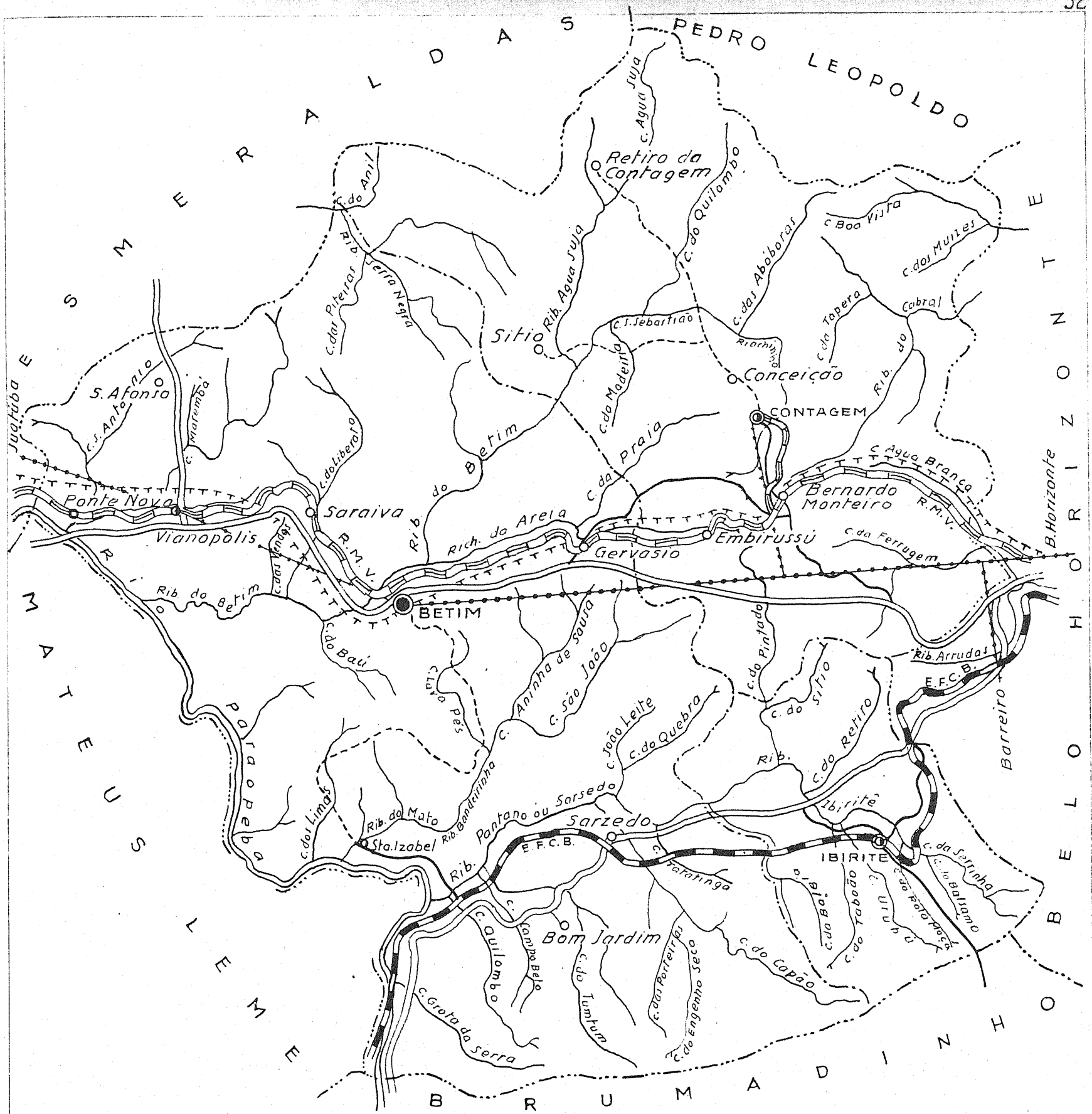


INFORMAÇÕES DO MUNICÍPIO		COMPLEMENTARES DA SEDE MUNICIPAL	
População.....		População.....	
Área em Km ² 1944-48... 194		Latitude..... S... 19°55'57"	
Densidade.....		Longitude W.G.... 43°56'32"	
Ponto culminante.....		Altitude..... 836 m	

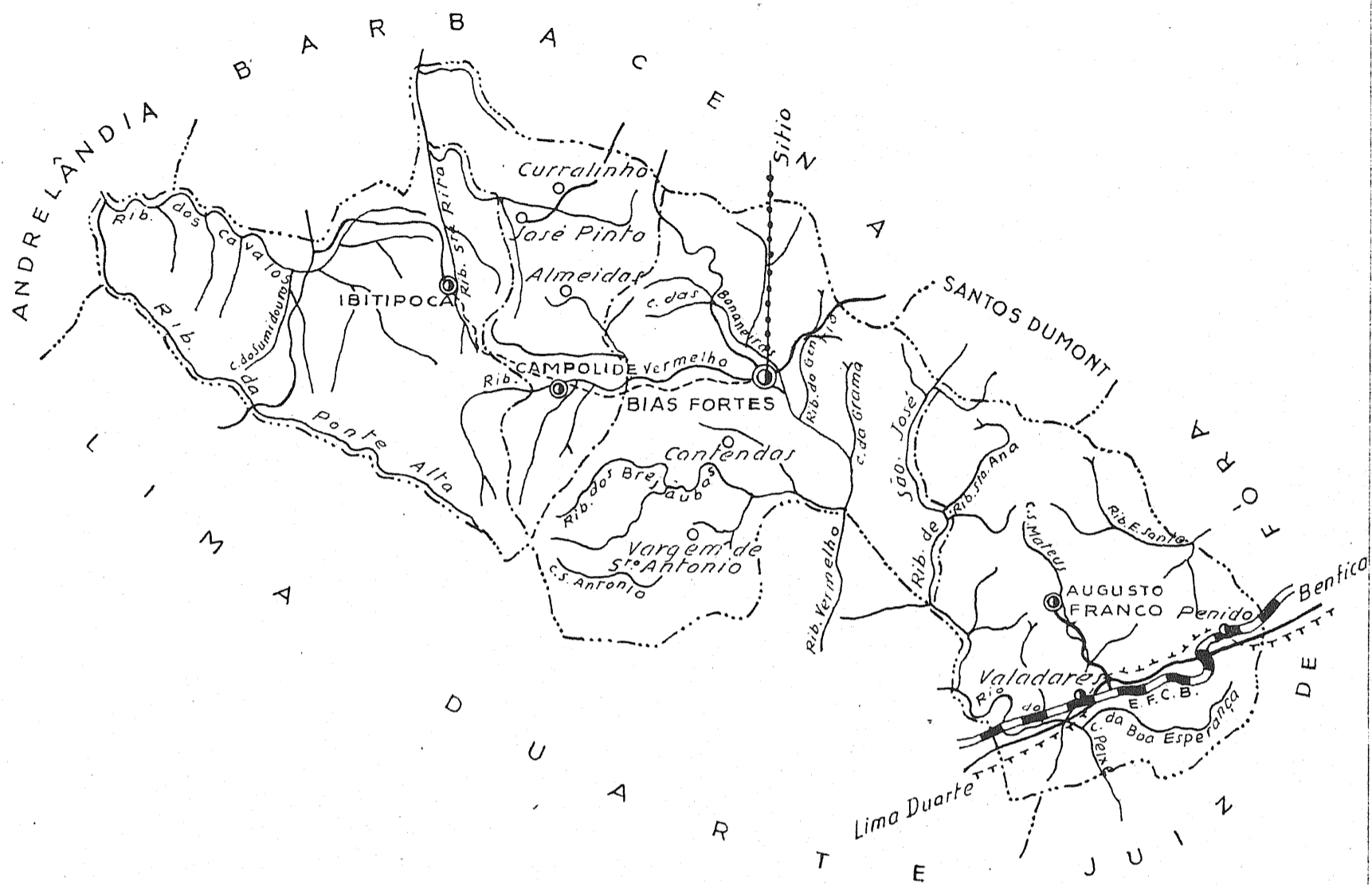
ORGANIZADO E EXECUTADO EM JANEIRO DE 1948 PELO
INSTITUTO CARTOGRÁFICO CANABRAVA BARREIROS
RUA SENADOR DANTAS, 15-6º ANDAR-TEL. 42-6263-RIO DE JANEIRO



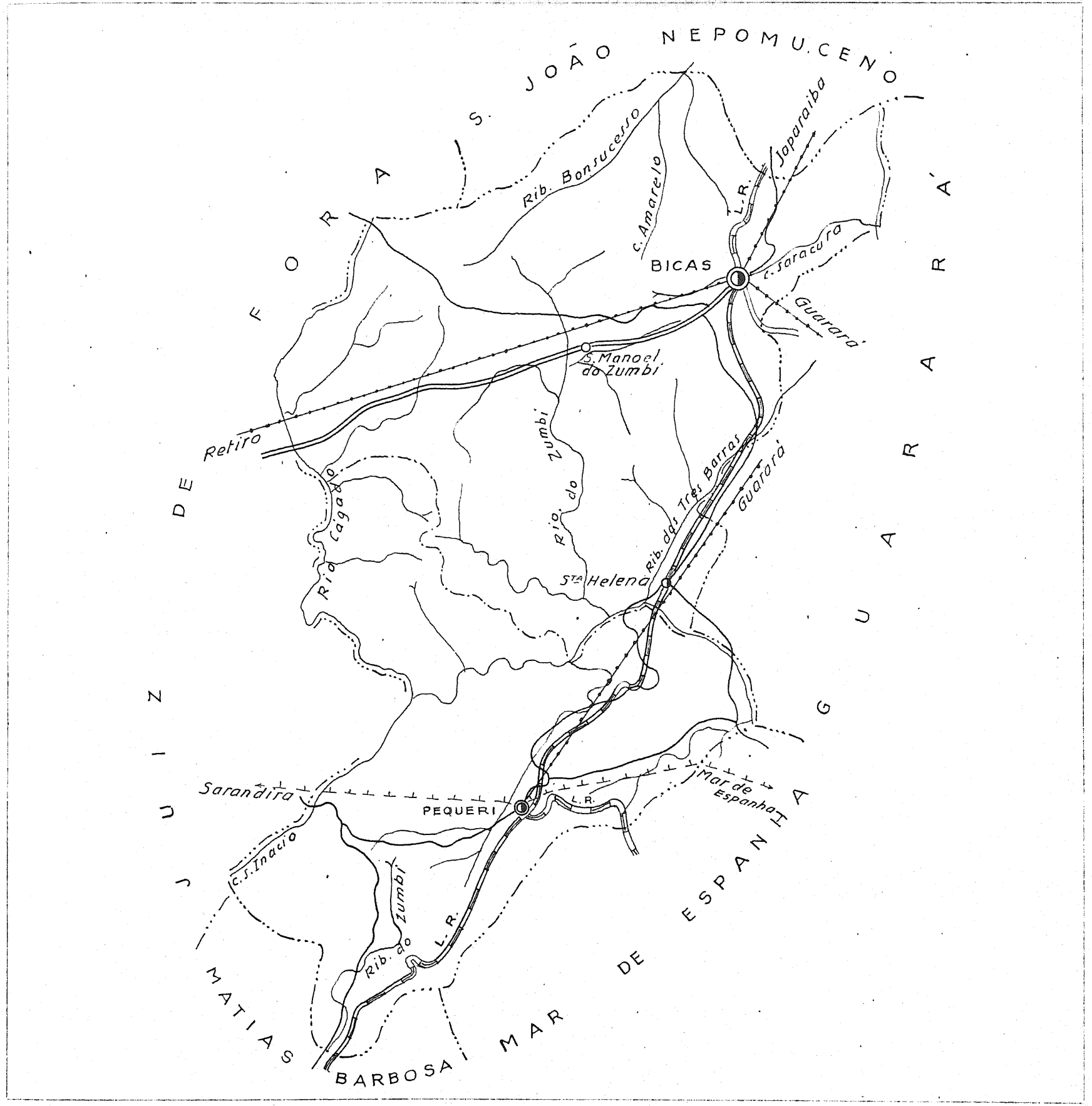
CONVENÇÕES		CARTOGRAMA DOS TRANSPORTES E COMUNICAÇÕES	
CIDADE (●)	VILA (○)	Povoado (◐)	ESTADO DE MINAS GERAIS
Com agência postal.....	Com agência postal-telegráfica.....	Com serviço rádio-telegráfico de Ferrovias.....	ESC. GRÁFICA
Rêde telegráfica.....	Rêde telefônica.....	Ferrovias	INFORMAÇÕES DO MUNICÍPIO
Bitola larga.....	" corrente.....	" estreita.....	População.....
Rio e trecho navegável.....	Porto para grandes embarcações.....	" " pequenas embarcações.....	Área em K ² 1944-48... 526
Oceano, lago, lagoa e açude.....	Aeroporto.....	Campo de pouso.....	Densidade.....
Linha aérea regular.....	Correio Aéreo Nacional.....	Limites	Ponto culminante.....
Internacional.....	Intermunicipal.....	Interestadual.....	COMPLEMENTARES DA SEDE MUNICIPAL
Estrada carroçável.....	Interdistrital.....		População.....
			Latitude..... S..... 20°24' 35" L
			Longitude W.G..... 44°01' 20"
			Altitude..... 797 m
ORGANIZADO E EXECUTADO EM JANEIRO DE 1948 PELO INSTITUTO CARTOGRÁFICO CANABRAVA BARREIROS RUA SENADOR DANTAS, 15-6º ANDAR-TEL. 42-6263-RIO DE JANEIRO			



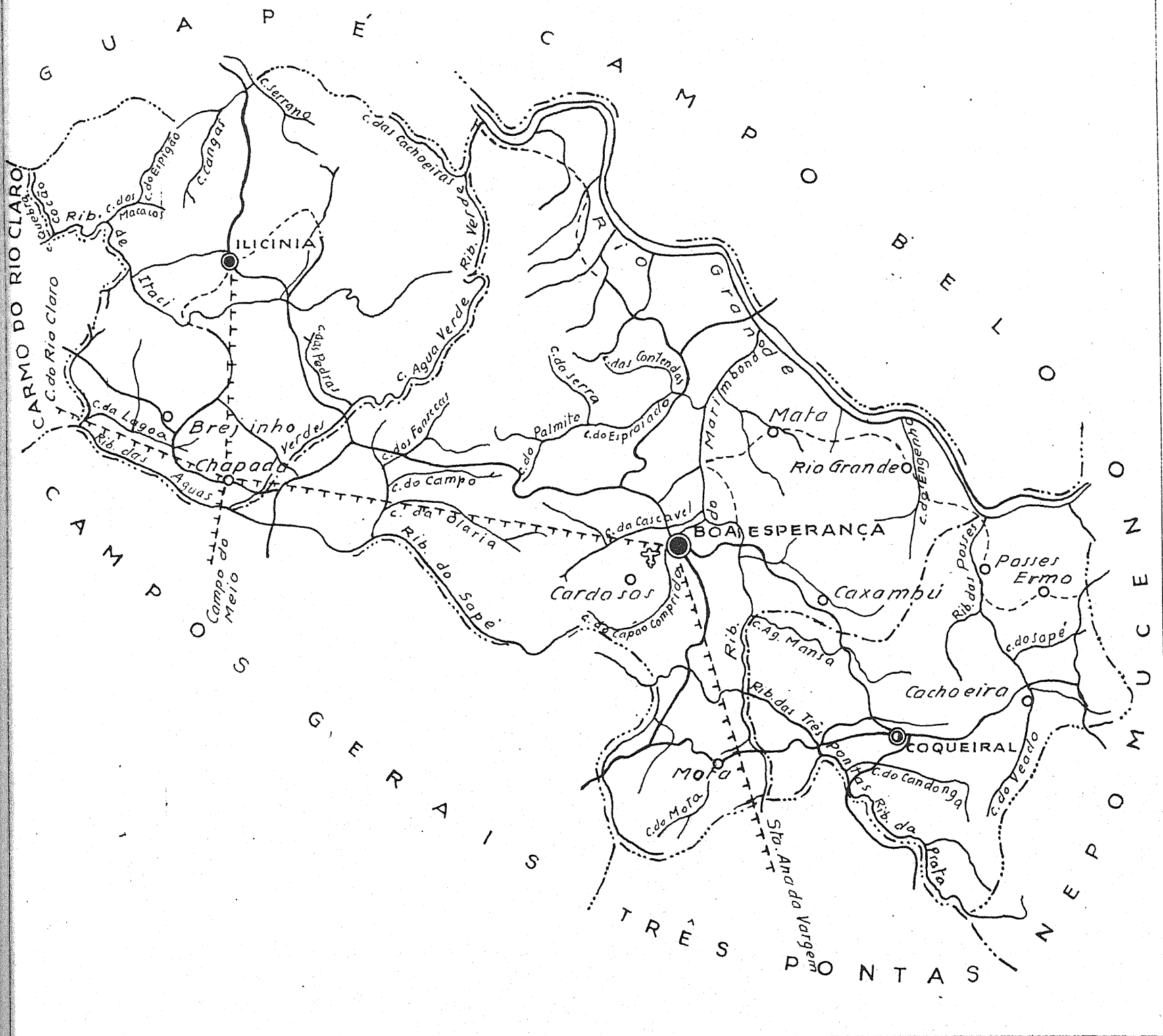
CONVENÇÕES		CARTOGRAMA DOS TRANSPORTES E COMUNICAÇÕES	
CIDADE	VILA	Povoado	ESTADO DE MINAS GERAIS
Com agência postal.....	ESC. GRÁFICA
" agência postal-telegráfica.....	1K
" serviço rádio-telegráfico.....	1:10000
" serviço rádio-telegráfico de Ferrovias.....	
Rêde telegráfica.....	INFORMAÇÕES DO MUNICÍPIO
Rêde telefônica.....	COMPLEMENTARES DA SEDE MUNICIPAL
Ferrovias	Rodovias		População.....
Bitola larga.....	Federal.....		Área em K ² 1944-48... 689
" corrente.....	Estadual.....		Densidade.....
" estreita.....	Municipal.....		Ponto culminante.....
Rio e trecho navegável.....			
Porto para grandes embarcações.....			
" " pequenas embarcações.....			
Oceano, lago, lagoa e acude.....			
Aeroporto.....	Linha aérea regular.....		
Campo de pouso.....	Correio Aéreo Nacional.....		
Limites			
Internacional.....	Intermunicipal.....		
Interestadual.....	Interdistrital.....		
Estrada carroçável.....			
ORGANIZADO E EXECUTADO EM JANEIRO DE 1948 PELO INSTITUTO CARTOGRAFICO CANABRAVA BARREIROS RUA SENADOR DANTAS, 15-6º ANVAR-TEL. 42-6263-RIO DE JANEIRO			



<p>CONVENÇÕES</p> <p>CIDADE VILA Povoado Estação </p> <p>Com agência postal..... </p> <p>" agência postal-telegráfica..... </p> <p>" serviço rádio-telegráfico..... </p> <p>" serviço rádio-telegráfico de Ferrovias..... </p> <p>Rêde telegráfica..... </p> <p>Rêde telefônica..... </p> <p>Ferrovias..... </p> <p>Bitola larga..... Rodovias..... </p> <p>" corrente..... Federal..... </p> <p>" estreita..... Estadual..... </p> <p>" Municipal..... </p> <p>Rio e trecho navegável..... </p> <p>Pôrto para grandes embarcações..... </p> <p>" " pequenas embarcações..... </p> <p>Oceano, lago, lagoa e açude..... </p> <p>Aeroporto..... Linha aérea regular..... </p> <p>Campo de pouso..... Correio Aéreo Nacional..... </p> <p>Limites</p> <p>Internacional..... Intermunicipal..... </p> <p>Interestadual..... Interdistrital..... </p> <p>Estrada carroçavel..... </p>		<p>CARTOGRAMA dos TRANSPORTES E COMUNICAÇÕES</p> <p>MUNICÍPIO DE BIAS FORTES</p> <p>ESTADO DE MINAS GERAIS</p> <p>ESC. GRÁFICA 6K</p>	
<p>INFORMAÇÕES DO MUNICÍPIO</p> <p>População..... 797</p> <p>Área em K² 1944-48... 797</p> <p>Densidade.....</p> <p>Ponto culminante.....</p>		<p>COMPLEMENTARES DA SEDE MUNICIPAL</p> <p>População.....</p> <p>Latitude..... S..... 21°36'21", 6</p> <p>Longitude W.G..... 43°46'19", 7</p> <p>Altitude..... 1040</p>	
<p>ORGANIZADO E EXECUTADO EM JANEIRO DE 1948 PELO INSTITUTO CARTOGRÁFICO CANABRAVA BARREIROS RUA SENADOR DANTAS, 15-6º ANDAR-TEL. 42-5263-RIO DE JANEIRO</p>			



CONVENÇÕES		CARTOGRAMA DOS TRANSPORTES E COMUNICAÇÕES	
CIDADE (●)	VILA (○)	Povoado (◐)	Estação (■)
Com agência postal.....	Com agência postal-telegráfica.....	Com serviço rádio-telegráfico.....	Com serviço rádio-telegráfico de Ferrovias.....
Rêde telegráfica.....	Rêde telefônica.....	Ferrovias	Rodovias
Bitola larga.....	Bitola estreita.....	Federal.....	Estadual.....
Corrente.....	Municipal.....		
Rio e trecho navegavel.....	Porto para grandes embarcações.....	Porto para pequenas embarcações.....	Oceano, lago, lagoa e açude.....
Aeroporto.....	Linha aérea regular.....	Correio Aéreo Nacional.....	Campos de pouso.....
Limites			
Internacional.....	Intermunicipal.....	Interestadual.....	Interdistrital.....
Estrada carroçavel.....			
		MUNICÍPIO DE BICAS ESTADO DE MINAS GERAIS	
		INFORMAÇÕES DO MUNICÍPIO	
		COMPLEMENTARES DA SEDE MUNICIPAL	
População.....	Área em K ² 1944-48... 223	População.....	Latitude..... S.... 21°42'30"
Densidade.....	Ponto culminante.....	Longitude W.G.... 43°04'20"	Altitude..... 597m
ORGANIZADO E EXECUTADO EM JANEIRO DE 1948 PELO INSTITUTO CARTOGRÁFICO CANABRAVA BARREIROS RUA SENADOR DANTAS, 15-6º ANDAR-TEL. 42-6263-RIO DE JANEIRO			



CONVENÇÕES

CIDADE (circle with dot)	VILA (circle with dot)	Povoado (circle with dot)	Estação (circle with cross)
Com agência postal.....			
" agência postal-telegráfica.....			
" serviço rádio-telegráfico.....			
" serviço rádio-telegráfico de Ferrovias.....			
Rêde telegráfica.....			
Rêde telefônica.....			
Ferrovias	Rodovias		
Bitola larga.....	Federal.....		
" corrente.....	Estadual.....		
" estreita.....	Municipal.....		
Rio e trecho navegável.....			
Porto para grandes embarcações.....			
" " pequenas embarcações.....			
Oceano, lago, lagoa e acude.....			
Aeroporto.....	Linha aérea regular.....		
Campo de pouso.....	Correio Aéreo Nacional.....		
Limites			
Internacional.....	Intermunicipal.....		
Interestadual.....	Interdistrital.....		
Estrada carroçável.....			

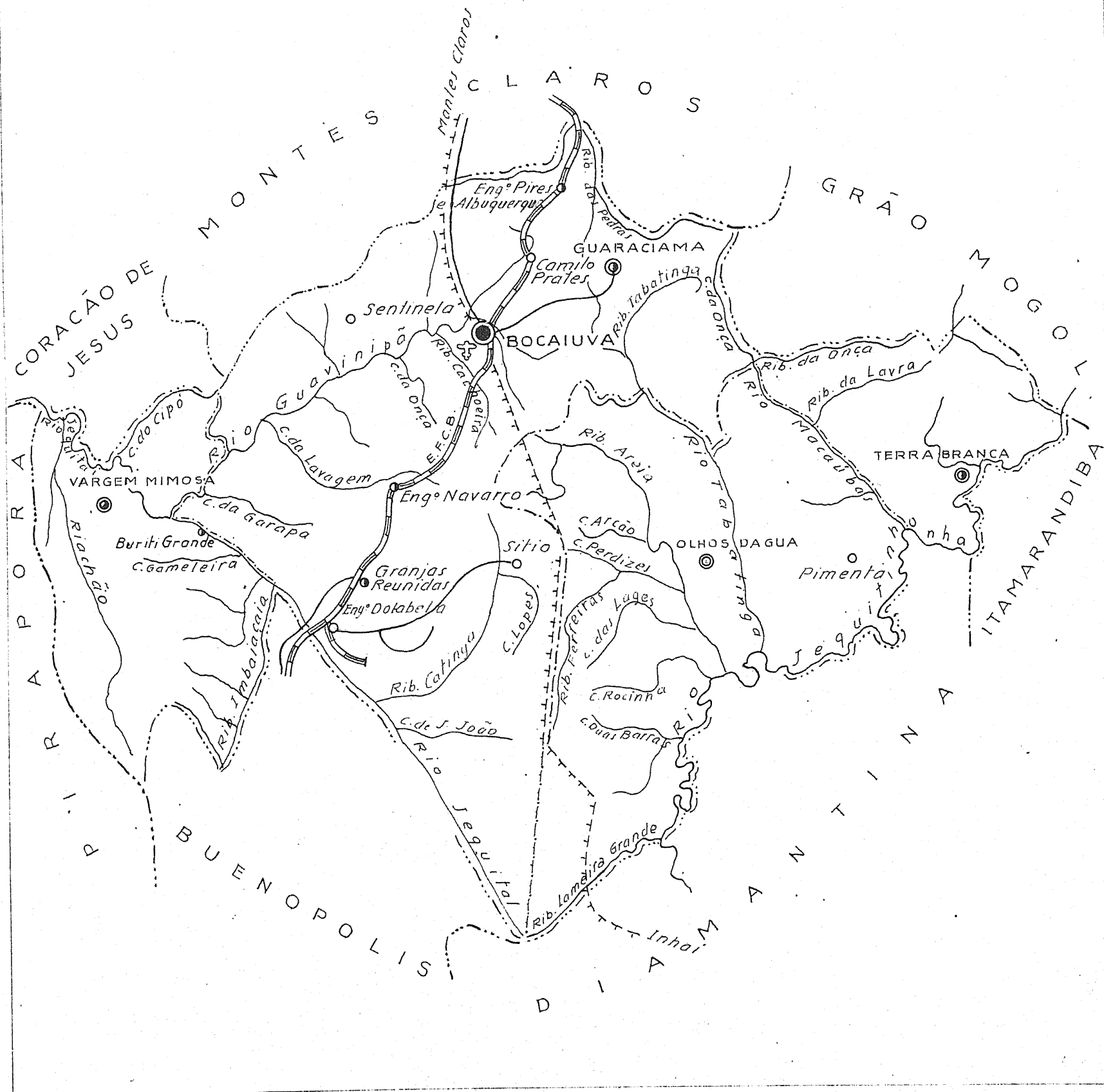
CARTOGRAMA DOS TRANSPORTES E COMUNICAÇÕES

MUNICÍPIO DE BOA ESPERANÇA
ESTADO DE MINAS GERAIS

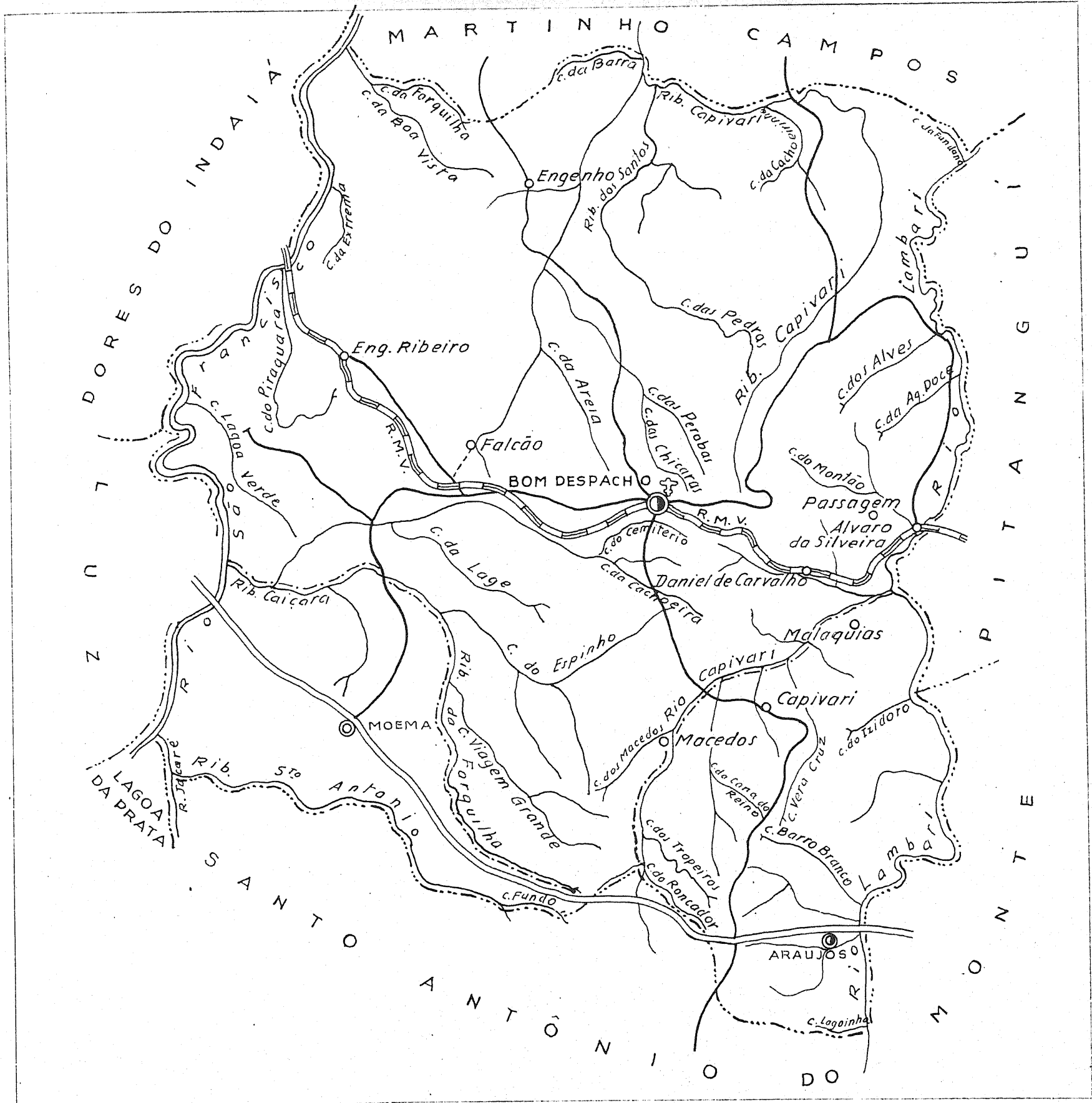


INFORMAÇÕES DO MUNICÍPIO	COMPLEMENTARES DA SEDE MUNICIPAL
População.....	População.....
Área em K ² 1944-48... 1540	Latitude... S... 21° 05' 15"
Densidade.....	Longitude W.G... 45° 34' 00"
Ponto culminante.....	Altitude..... 788 m

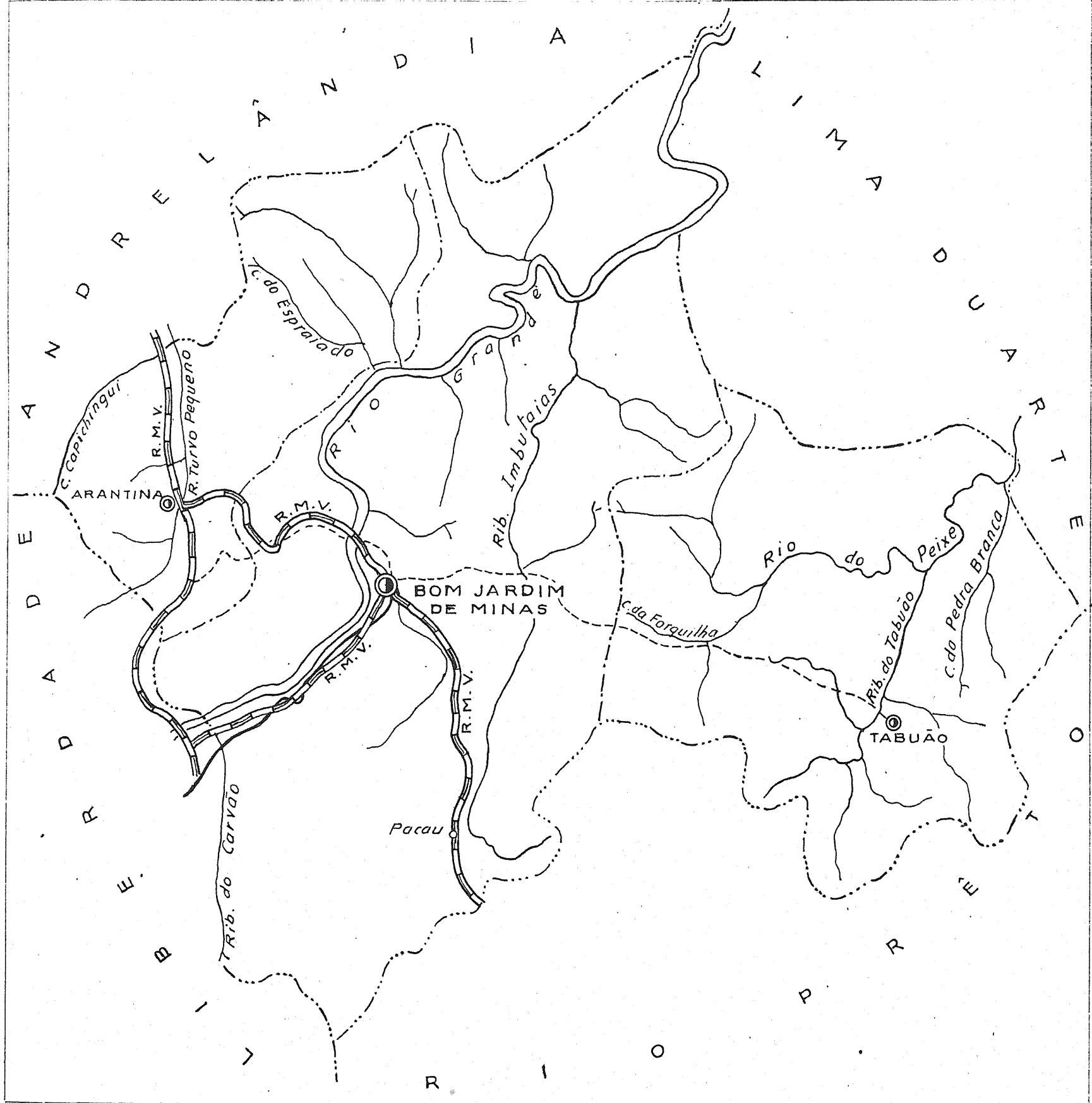
ORGANIZADO E EXECUTADO EM JANEIRO DE 1948 PELO
INSTITUTO CARTOGRAFICO CANABRAVA BARREIROS
RUA SENADOR DANTAS, 15-6º ANDAR-TEL. 42-6263-RIO DE JANEIRO



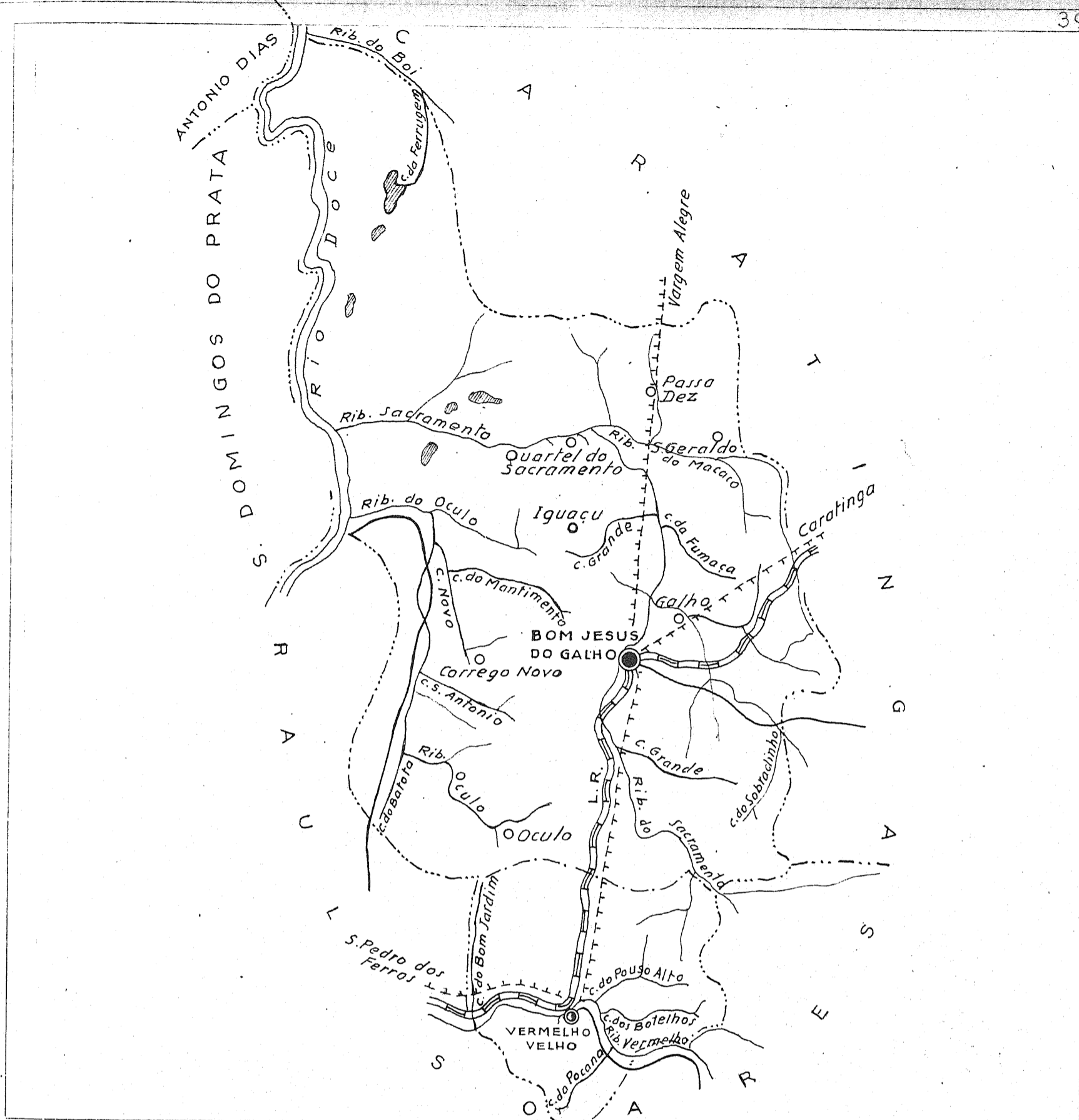
CONVENÇÕES		CARTOGRAMA DOS TRANSPORTES E COMUNICAÇÕES	
CIDADE (●)	VILA (○)	Povoado (o)	Estação (■)
Com agência postal.....	Com agência postal-telegráfica.....	Com serviço rádio-telegráfico.....	Com serviço rádio-telegráfico de Ferrovias.....
Rêde telegráfica.....	Rêde telefônica.....	Ferrovias	Rodovias
Bitola larga.....	" corrente.....	" estreita.....	Federal.....
"	"	"	Estadual.....
"	"	"	Municipal.....
Rio e trecho navegável.....	Pôrto para grandes embarcações.....	"	" pequenas embarcações.....
Oceano, lago, lagoa e açude.....	Aeroporto.....	Linha aérea regular.....	Correio Aéreo Nacional.....
Campos de pouso.....	Limites		
Internacional.....	Intermunicipal.....	Interestadual.....	Interdistrital.....
Estrada carroçável.....			
		MUNICÍPIO DE BOCAIUVA	
		ESTADO DE MINAS GERAIS	
		ESC. GRÁFICA 10K	
INFORMAÇÕES DO MUNICÍPIO		COMPLEMENTARES DA SEDE MUNICIPAL	
População.....	Área em K ² 1944-48... 7788	População.....	Latitude..... S..... 17° 06' 34", 8
Densidade.....	Ponto culminante.....	Longitude W.G..... 43° 48' 37", 5	Altitude..... 652 m
ORGANIZADO E EXECUTADO EM JANEIRO DE 1948 PELO INSTITUTO CARTOGRÁFICO CANABRAVA BARREIROS RUA SENADOR DANTAS, 15-6º ANDAR-TEL. 42-6263-RIO DE JANEIRO			



CONVENÇÕES		CARTOGRAMA DOS TRANSPORTES E COMUNICAÇÕES	
CIDADE	VILA	MUNICÍPIO DE BOM DESPACHO	
		ESTADO DE MINAS GERAIS	
Com agência postal.....		ESC. GRÁFICA 5K	
" agência postal-telegráfica.....		INFORMAÇÕES DO MUNICÍPIO	
" serviço rádio-telegráfico.....		COMPLEMENTARES DA SEDE MUNICIPAL	
" serviço rádio-telegráfico de Ferrovias.....		População.....	População.....
Rêde telegráfica.....		Área em K ² 1944-48... 1632	Latitude... S..... 19° 43' 59", 9
Rêde telefônica.....		Densidade.....	Longitude W.G.... 45° 15' 13", 6
Ferrovias	Rodovias	Ponto culminante.....	Altitude..... 708 m
Bitola larga.....	Federal.....		
" corrente.....	Estadual.....		
" estreita.....	Municipal.....		
Rio e trecho navegável.....			
Pôrto para grandes embarcações.....			
" " pequenas embarcações.....			
Oceano, lago, lagoa e açude.....			
Aeroporto.....	Linha aérea regular...		
Campo de pouso.....	Correio Aéreo Nacional...		
Limites			
Internacional.....	Intermunicipal.....		
Interestadual.....	Interdistrital.....		
Estrada carroçável.....			
ORGANIZADO E EXECUTADO EM JANEIRO DE 1948 PELO INSTITUTO CARTOGRÁFICO CANABRAVA BARREIROS RUA SENADOR DANTAS, 15-6º ANDAR-TEL. 42-6263-RIO DE JANEIRO			



CONVENÇÕES		CARTOGRAMA DOS TRANSPORTES E COMUNICAÇÕES	
CIDADE	VILA	MUNICÍPIO DE BOM JARDIM DE MINAS	
Com agência postal.....		ESTADO DE MINAS GERAIS	
" agência postal-telegráfica.....	" serviço rádio-telegráfico.....	ESC. GRÁFICA	
" serviço rádio-telegráfico de Ferrovias.....		1K	
Rêde telegráfica.....	Rêde telefônica.....	INFORMAÇÕES DO MUNICÍPIO	
Ferrovias	Rodovias	População.....	COMPLEMENTARES DA SEDE MUNICIPAL
Bitola larga.....	Federal.....	Área em K ² 1944-48... 536	População.....
" corrente.....	Estadual.....	Densidade.....	Latitude..... S..... 21° 57' 00"
" estreita.....	Municipal.....	Ponto culminante.....	Longitude W.G..... 44° 11' 30"
Rio e trecho navegável.....			Altitude..... 1.083 m
Pôrto para grandes embarcações.....			
" " pequenas embarcações.....			
Oceano, lago, lagoa e açude.....			
Aeroporto.....	Linha aérea regular.....		
Campo de pouso.....	Correio Aéreo Nacional.....		
Limites			
Internacional.....	Intermunicipal.....		
Interestadual.....	Interdistrital.....		
Estrada carroçável.....			
ORGANIZADO E EXECUTADO EM JANEIRO DE 1948 PELO INSTITUTO CARTOGRAFICO CANABRAVA BARREIROS RUA SENADOR DANTAS, 15-6º ANDAR-TEL. 42-6263-RIO DE JANEIRO			



CONVENÇÕES

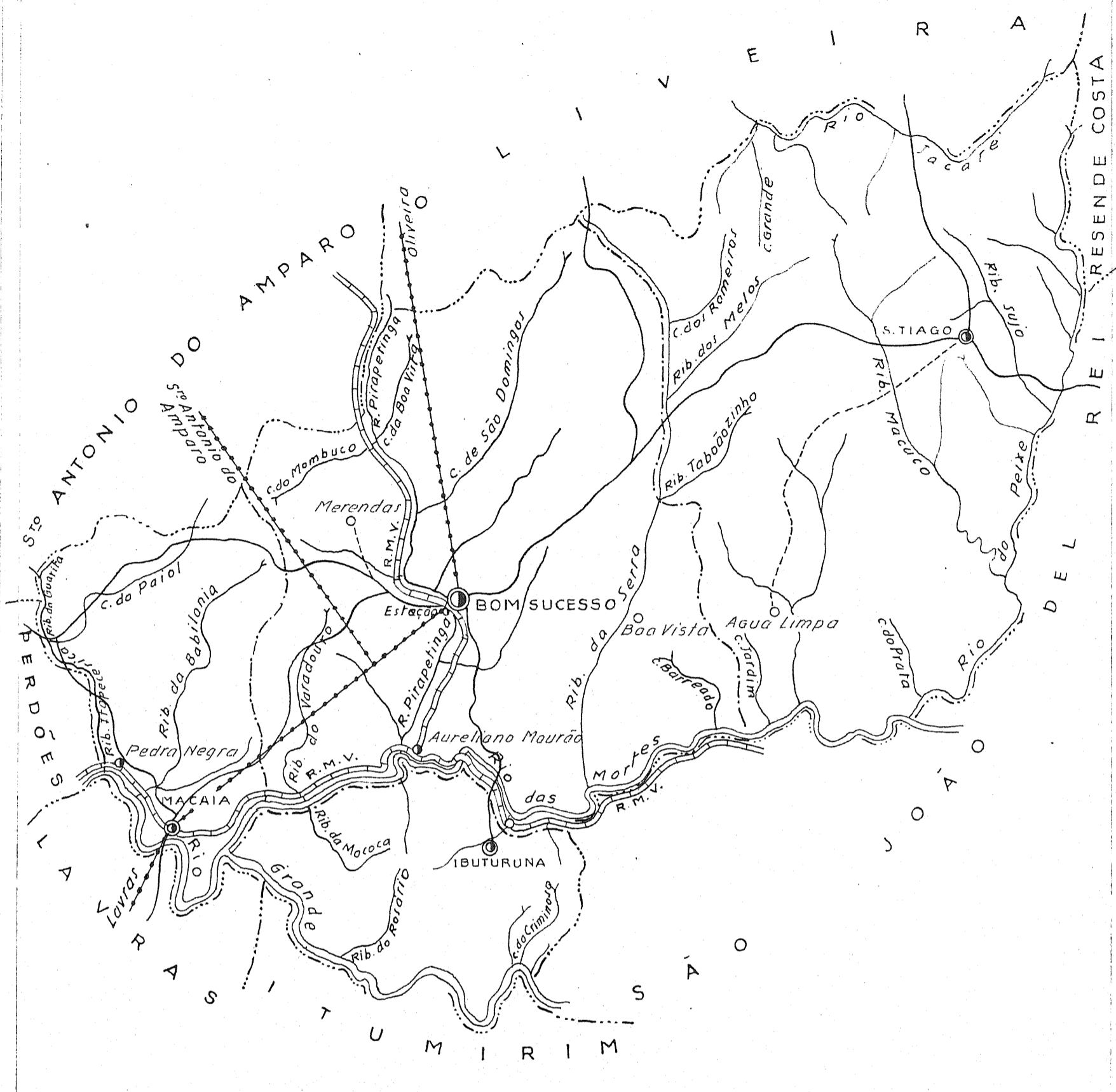
- CIDADE VILA Povoador Estação
- Com agência postal.....
- " agência postal-telegráfica.....
- " serviço rádio-telegráfico.....
- " serviço rádio-telegráfico de Ferrovias.....
- Rêde telegráfica.....
- Rêde telefônica.....
- Ferrovias Rodovias
- Bitola larga..... Federal.....
- " corrente..... Estadual.....
- " estreita..... Municipal.....
- Rio e trecho navegavel.....
- Pôrto para grandes embarcações.....
- " " pequenas embarcações.....
- Oceano, lago, lagoa e açude.....
- Aeroporto..... Linha aérea regular.....
- Campo de pouso..... Correio Aéreo Nacional.....
- Limites**
- Internacional..... Intermunicipal.....
- Interestadual..... Interdistrital.....
- Estrada carroçavel.....

CARTOGRAMA DOS TRANSPORTES E COMUNICAÇÕES

MUNICÍPIO DE BOM JESUS DO GALHO | ESC. GRÁFICA
ESTADO DE MINAS GERAIS | 5K

INFORMAÇÕES DO MUNICÍPIO		COMPLEMENTARES DA SEDE MUNICIPAL	
População.....		População.....	
Área em K ² 1944-48... 827		Latitude..... S.. 19° 50' 00"	
Densidade.....		Longitude W.G..... 42° 19' 15"	
Ponto culminante.....		Altitude..... 320 m	

ORGANIZADO E EXECUTADO EM JANEIRO DE 1948 PELO
INSTITUTO CARTOGRÁFICO CANABRAVA BARREIROS
RUA SENADOR DANTAS, 15-6º ANDAR-TEL. 42-6263-RIO DE JANEIRO



CONVENÇÕES

CIDADE	VILA	Povoado	Estação
Com agência postal.....			
" agência postal-telegráfica.....			
" serviço rádio-telegráfico.....			
" serviço rádio-telegráfico de Ferrovias.....			
Rede telegráfica.....			
Rede telefônica.....			
Ferrovias	Rodovias		
Bitola larga.....	Federal.....		
" corrente.....	Estadual.....		
" estreita.....	Municipal.....		
Rio e trecho navegável.....			
Porto para grandes embarcações.....			
" " pequenas embarcações.....			
Oceano, lago, lagoa e açude.....			
Aeroporto.....	Linha aérea regular.....		
Campo de pouso.....	Correio Aéreo Nacional.....		
Limites			
Internacional.....	Intermunicipal.....		
Interestadual.....	Interdistrital.....		
Estrada carroçavel.....			

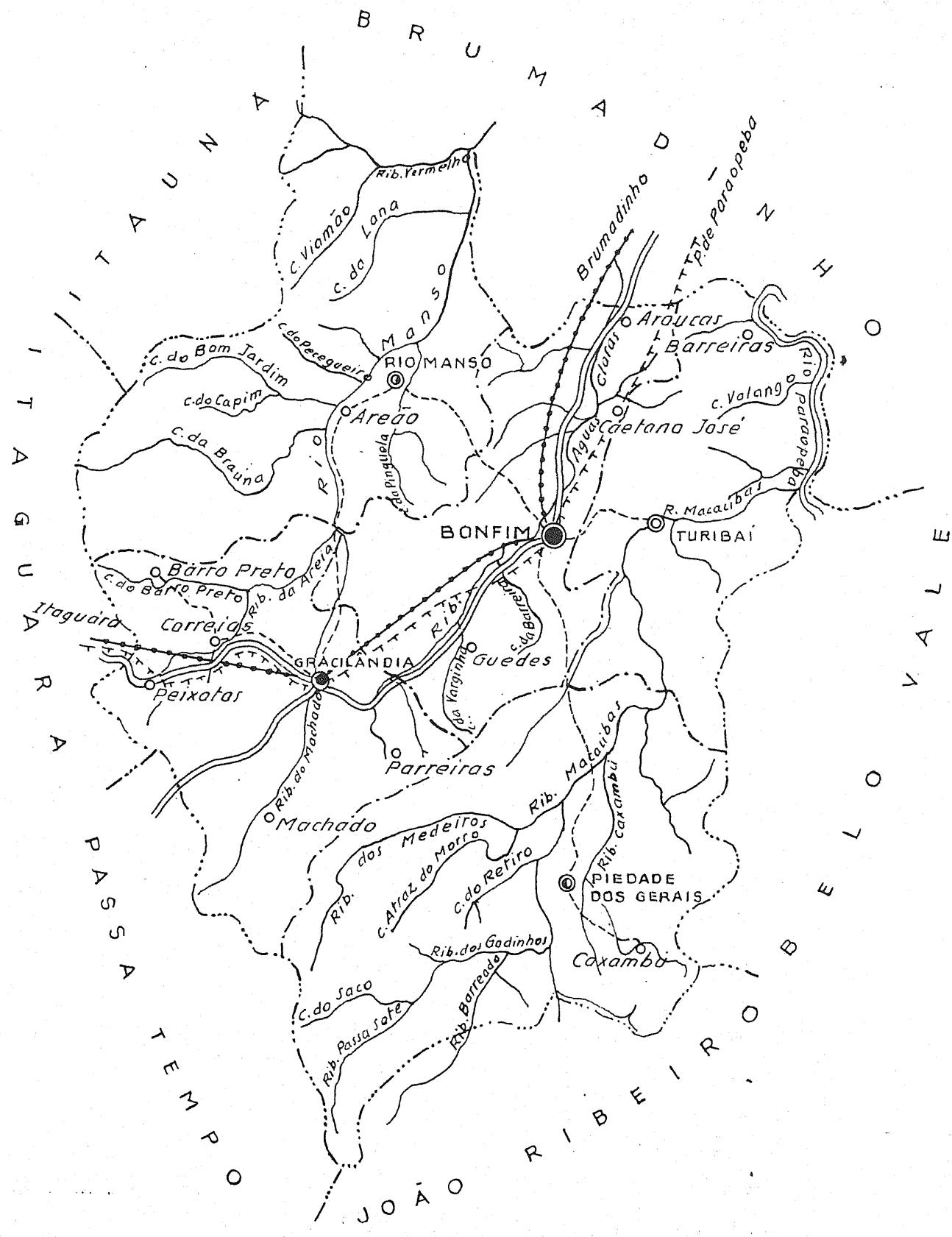
CARTOGRAMA DOS TRANSPORTES E COMUNICAÇÕES

MUNICÍPIO DE BOM SUCESSO
ESTADO DE MINAS GERAIS

ESC. GRÁFICA
5K

INFORMAÇÕES DO MUNICÍPIO	COMPLEMENTARES DA SEDE MUNICIPAL
População.....	População.....
Área em K ² 1944-48... 1440	Latitude..... S..... 21° 02' 00"
Densidade.....	Longitude W.G..... 44° 37' 20"
Ponto culminante.....	Altitude..... 822 m

ORGANIZADO E EXECUTADO EM JANEIRO DE 1948 PELO
INSTITUTO CARTOGRAFICO DE TABARA BARREIROS
PVA SENADOR DANTAS, 15-65 ANDARA-TO, 42-82 53-RIO DE JANEIRO



CONVENÇÕES

- CIDADE VILA Povoado Estação
- Com agência postal.....
- " agência postal-telegráfica.....
- " serviço rádio-telegráfico.....
- " serviço rádio-telegráfico de Ferrovias.....
- Rêde telegráfica.....
- Rêde telefônica.....
- Ferrovias.....
- Rodovias.....
- Bitola larga..... Federal.....
- " corrente..... Estadual.....
- " estreita..... Municipal.....
- Rio e trecho navegável.....
- Porto para grandes embarcações.....
- " " pequenas embarcações.....
- Oceano, lago, lagoa e acude.....
- Aeroporto..... Linha aérea regular.....
- Campo de pouso..... Correio Aéreo Nacional.....
- Limites
- Internacional..... Intermunicipal.....
- Interestadual..... Interdistrital.....
- Estrada carroçavel.....

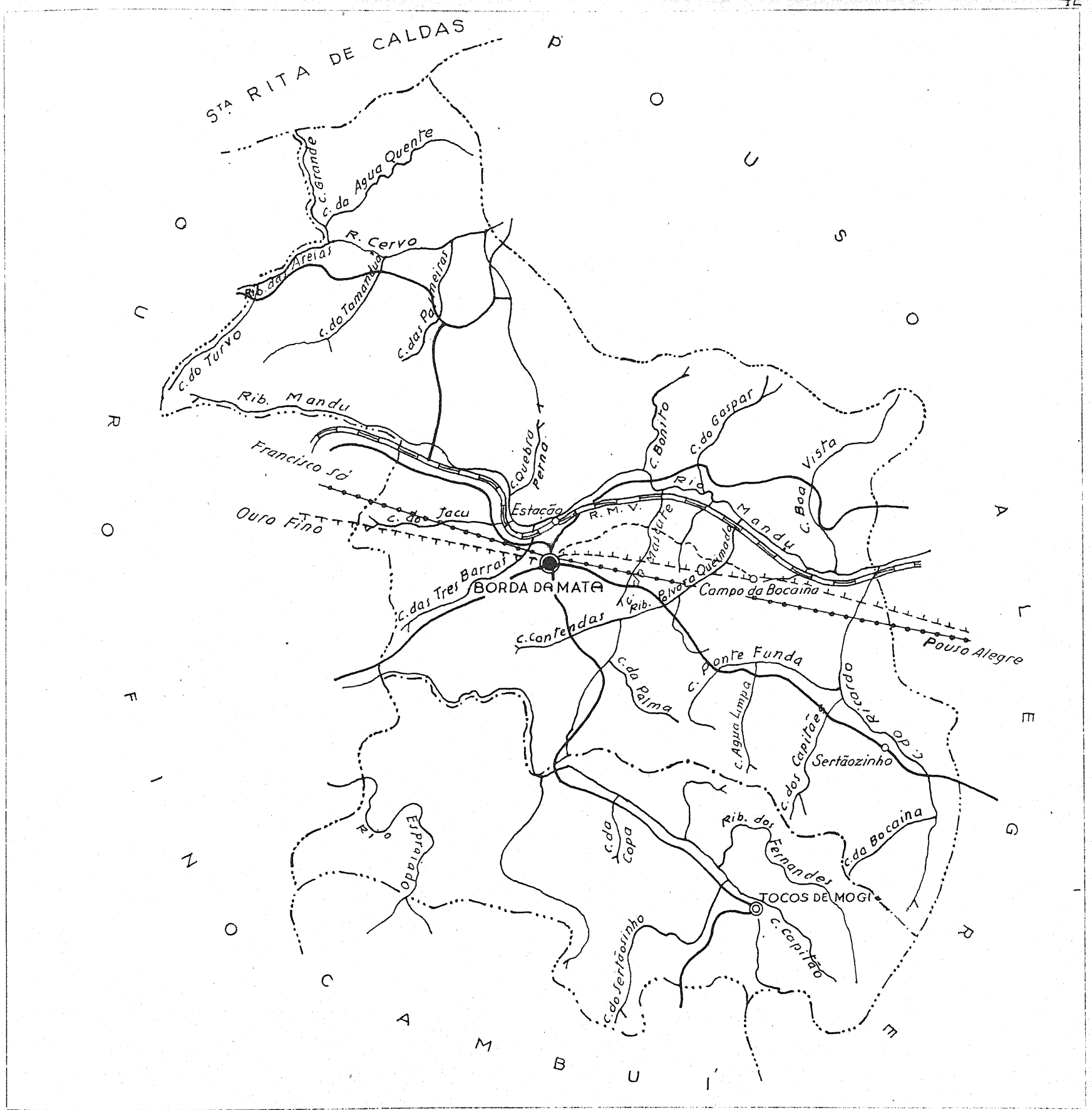
CARTOGRAMA DOS TRANSPORTES E COMUNICAÇÕES

MUNICÍPIO DE BONFIM
ESTADO DE MINAS GERAIS

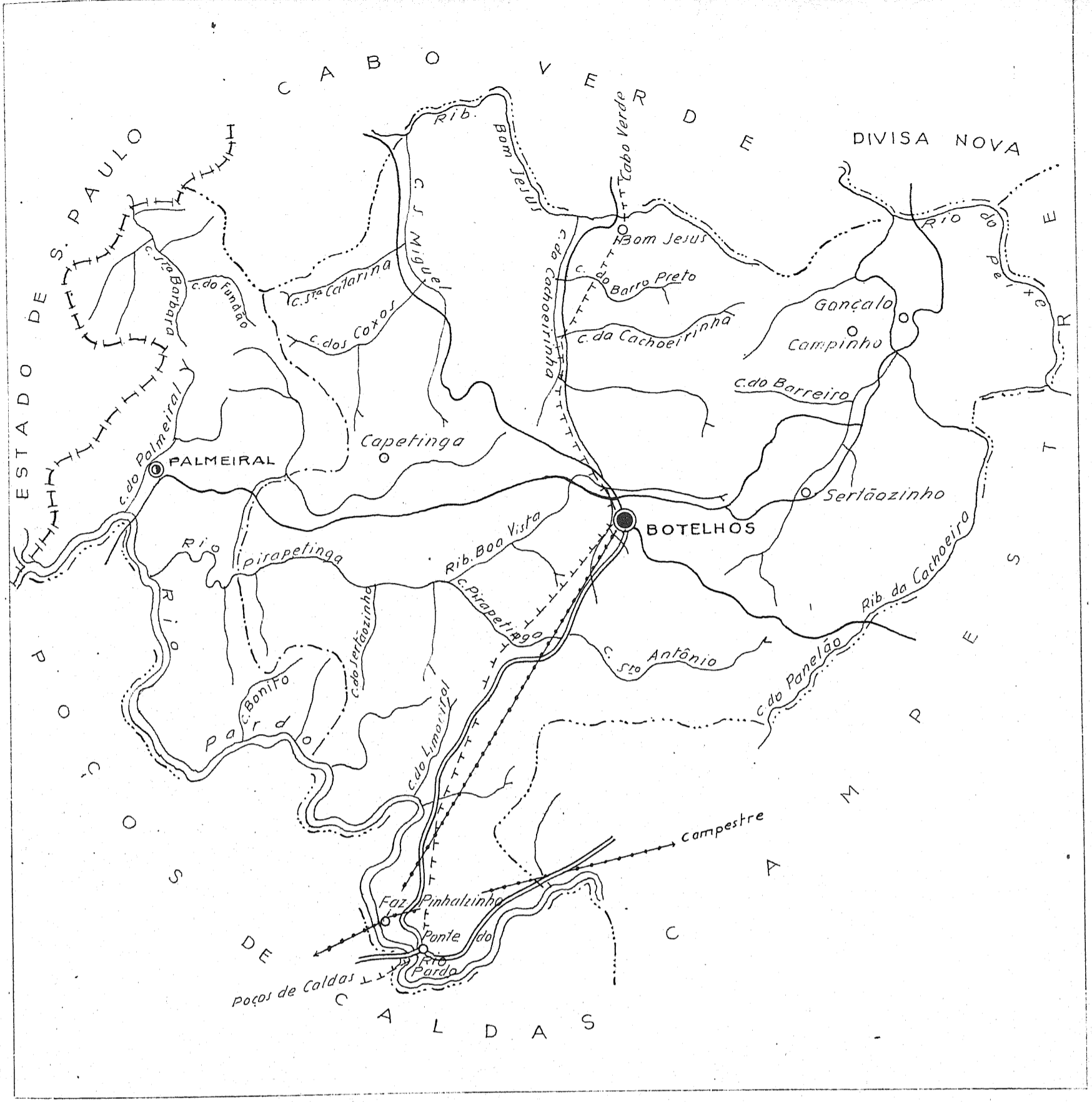


INFORMAÇÕES DO MUNICÍPIO		COMPLEMENTARES DA SEDE MUNICIPAL	
População.....		População.....	
Área em K ² 1944-48... 956		Latitude..... S... 20°19'24", 5	
Densidade.....		Longitude W.G.... 44°14'48", 9	
Ponto culminante.....		Altitude..... 937 m	

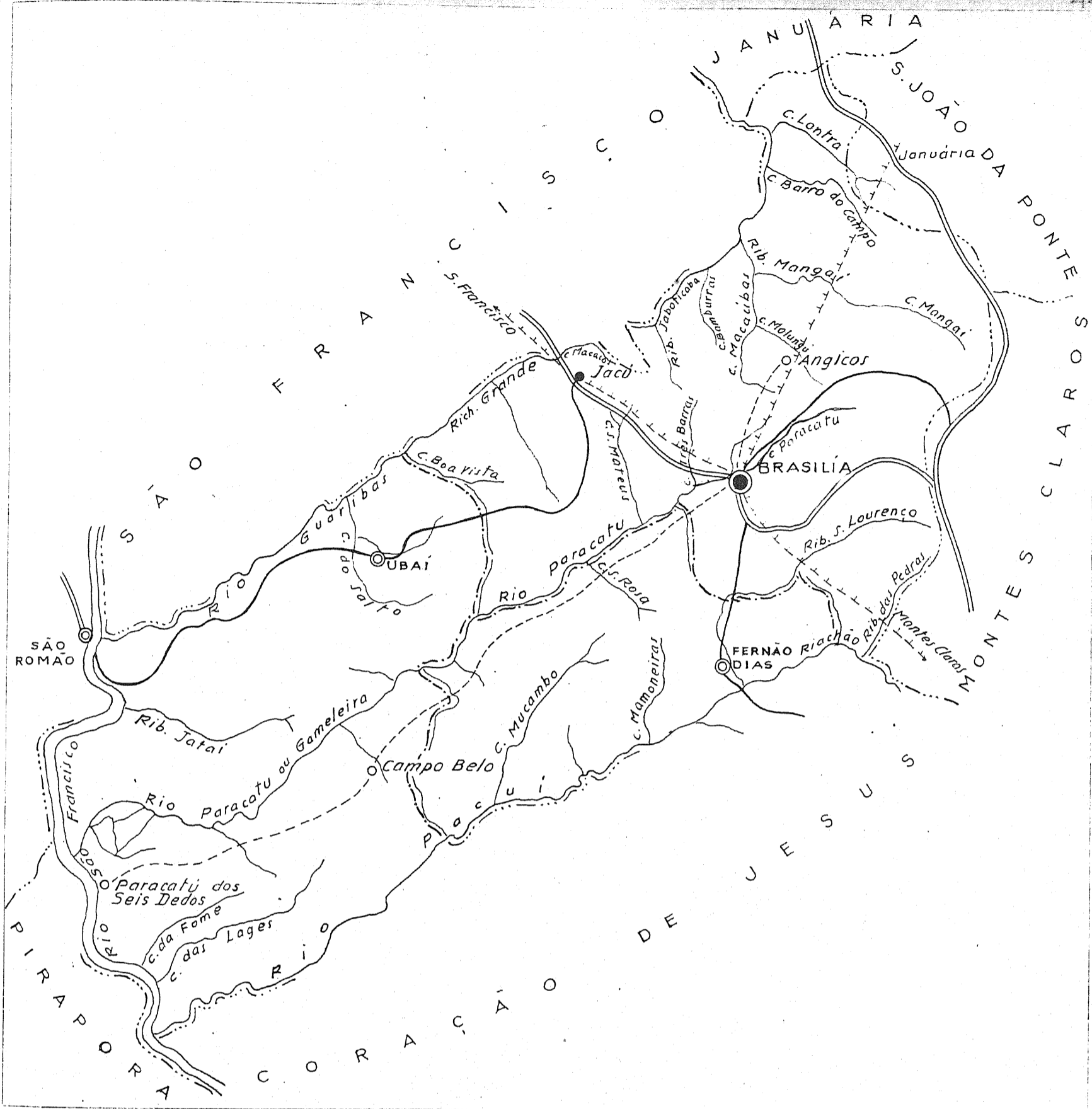
ORGANIZADO E EXECUTADO EM JANEIRO DE 1948 PELO
INSTITUTO CARTOGRAFICO CANABRAVA BARREIROS
RUA SENADOR DANTAS, 15-6º ANDAR-TEL. 42-6263-RIO DE JANEIRO



CONVENÇÕES		CARTOGRAMA DOS TRANSPORTES E COMUNICAÇÕES	
CIDADE (Círculo com ponto)	VILA (Círculo com ponto menor)	Povoado (Círculo com ponto menor)	Estação (Círculo com ponto)
Com agência postal.....	(Círculo com ponto)	(Círculo com ponto)	(Círculo com ponto)
" agência postal-telegráfica.....	(Círculo com ponto)	(Círculo com ponto)	(Círculo com ponto)
" serviço rádio-telegráfico.....	(Círculo com ponto)	(Círculo com ponto)	(Círculo com ponto)
" serviço rádio-telegráfico de Ferrovias.....	(Círculo com ponto)	(Círculo com ponto)	(Círculo com ponto)
Rede telegráfica.....	(Linha pontilhada)		
Rede telefônica.....	(Linha com pontos)		
Ferrovias	Rodovias		
Bitola larga.....	Federal.....		
" corrente.....	Estadual.....		
" estreita.....	Municipal.....		
Rio e trecho navegável.....	(Linha ondulada)		
Porto para grandes embarcações.....	(Linha com ponto)		
" " pequenas embarcações.....	(Linha com ponto)		
Oceano, lago, lagoa e açude.....	(Linha com ponto)		
Aeroporto.....	Linha aérea regular.....		
Campo de pouso.....	Correio Aéreo Nacional.....		
Limites			
Internacional.....	Intermunicipal.....		
Interestadual.....	Interdistrital.....		
Estrada carroçável.....	(Linha com pontos)		
		MUNICÍPIO DE BORDA DA MATA ESTADO DE MINAS GERAIS ESC. GRÁFICA 1K	
		INFORMAÇÕES COMPLEMENTARES DO MUNICÍPIO População..... 1 População..... 1 Área em K ² 1944-48... 379 Latitude..S..... 22° 16' 20" Densidade..... 1 Longitude W.G..... 46° 10' 00" Ponto culminante..... 1 Altitude..... 857m	
ORGANIZADO E EXECUTADO EM JANEIRO DE 1948 PELO INSTITUTO CARTOGRÁFICO CANABRAVA BARREIROS RUA SENADOR DANTAS, 15-6º ANDAR-TEL. 42-6263-RIO DE JANEIRO			



CONVENÇÕES		CARTOGRAMA DOS TRANSPORTES E COMUNICAÇÕES	
CIDADE (●)	VILA (○)	Povoado (◐)	Estação (⊙)
Com agência postal.....	CIDADE (●)	VILA (○)
" agência postal-telegráfica.....	Povoado (◐)	Estação (⊙)
" serviço rádio-telegráfico.....
" serviço rádio-telegráfico de Ferrovias.....
Rêde telegráfica.....
Rêde telefônica.....
Ferrovias	Rodovias
Bitola larga.....	Federal.....
" corrente.....	Estadual.....
" estreita.....	Municipal.....
Rio e trecho navegável.....
Porto para grandes embarcações.....
" " pequenas embarcações.....
Oceano, lago, lagoa e açude.....
Aeroporto.....	Linha aérea regular.....
Campo de pouso.....	Correio Aéreo Nacional.....
Limites	
Internacional.....	Intermunicipal.....
Interestadual.....	Interdistrital.....
Estrada carroçável.....
		MUNICÍPIO DE BOTELHOS ESTADO DE MINAS GERAIS	
		INFORMAÇÕES COMPLEMENTARES DO MUNICÍPIO DA SEDE MUNICIPAL	
		População.....	1 População.....
		Área em K ² 1944-48... 324	1 Latitude..... S..... 21°38'46"4
		Densidade.....	1 Longitude W.G..... 46°23'49"5
		Ponto culminante.....	1 Altitude..... 950 m
		ORGANIZADO E EXECUTADO EM JANEIRO DE 1948 PELO INSTITUTO CARTOGRAFICO CANABRAVA BARREIROS RUA SENADOR DANTAS, 15-6º ANDAR-TEL. 42-6263-RIO DE JANEIRO	



CONVENÇÕES

- | | | | | | | |
|---|-----------------------------|---------|---------|--------|-------|---------|
| CIDADE | VILA | Povoado | Estação | CIDADE | VILA | Povoado |
| Com agência postal..... | | | | | | |
| " agência postal-telegráfica..... | | | | | | |
| " serviço rádio-telegráfico..... | | | | | | |
| " serviço rádio-telegráfico de Ferrovias..... | | | | | | |
| Rêde telegráfica..... | | | | | | |
| Rêde telefônica..... | | | | | | |
| Ferrovias | Rodovias | | | | | |
| Bitola larga..... | Federal..... | | | | | |
| " corrente..... | Estadual..... | | | | | |
| " estreita..... | Municipal..... | | | | | |
| Rio e trecho navegavel..... | | | | | | |
| Porto para grandes embarcações..... | | | | | | |
| " " pequenas embarcações..... | | | | | | |
| Oceano, lago, lagoa e acude..... | | | | | | |
| Aeroporto..... | Linha aérea regular..... | | | | | |
| Campo de pouso..... | Correio Aéreo Nacional..... | | | | | |
| Limites | | | | | | |
| Internacional..... | Intermunicipal..... | | | | | |
| Interestadual..... | Interdistrital..... | | | | | |
| Estrada carroçavel..... | | | | | | |

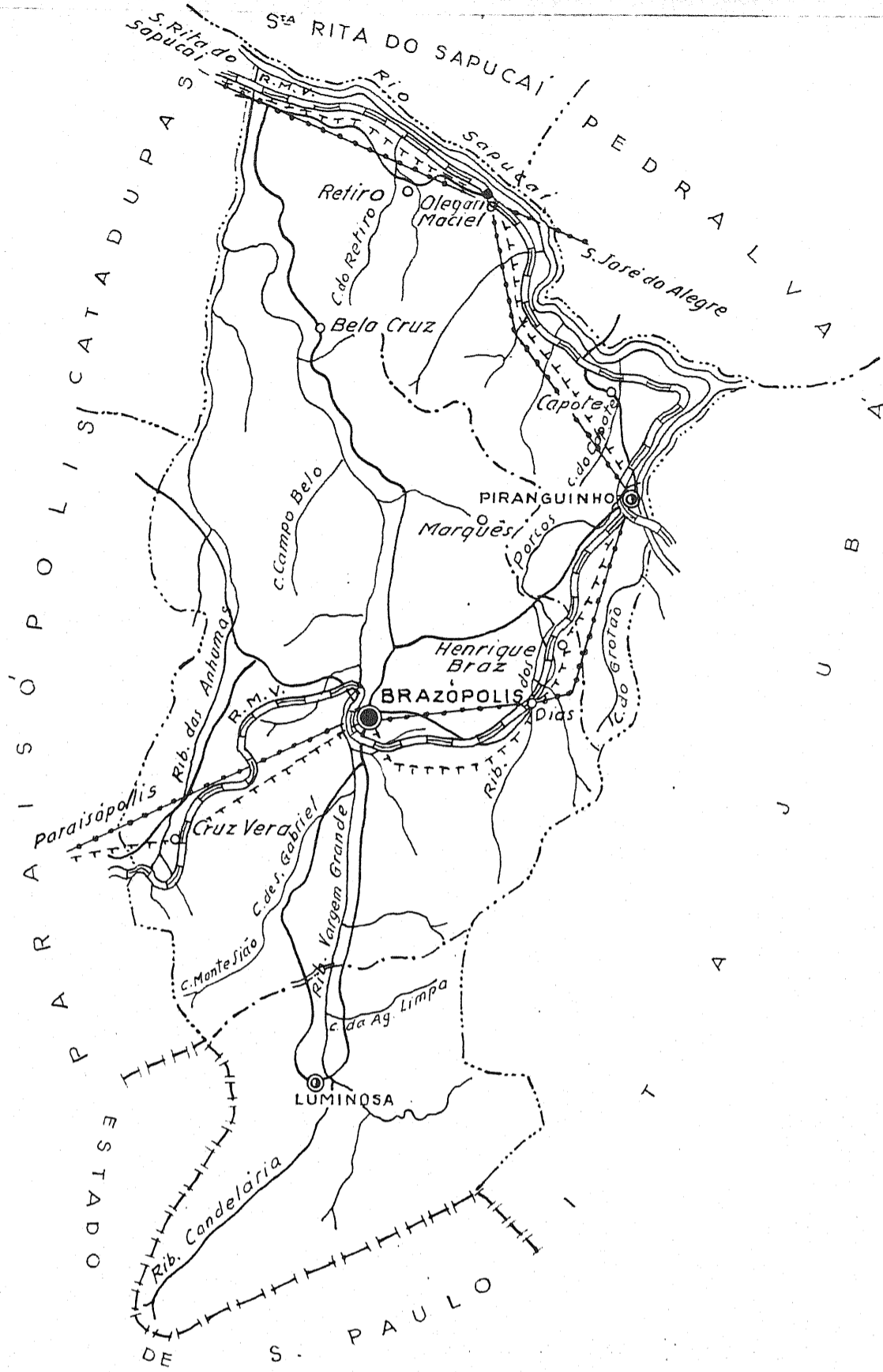
CARTOGRAMA DOS TRANSPORTES E COMUNICAÇÕES

MUNICÍPIO DE BRASÍLIA
ESTADO DE MINAS GERAIS



INFORMAÇÕES DO MUNICÍPIO	COMPLEMENTARES DA SEDE MUNICIPAL
População.....	População.....
Área em Km ² 1944-48... 4443	Latitude..... S..... 16°12'29",2
Densidade.....	Longitude W.G..... 44°25'58",8
Ponto culminante.....	Altitude..... 531m

ORGANIZADO E EXECUTADO EM JANEIRO DE 1948 PELO INSTITUTO CARTOGRAFICO CANABRAVA BARREIROS
PUB. SENADOR DANTAS 15-GRANDAR-TEL. 43-6263-RIO DE JANEIRO



CONVENÇÕES

- CIDADE VILA Povoado Estação
- Com agência postal.....
- " agência postal-telegráfica.....
- " serviço rádio-telegráfico.....
- " serviço rádio-telegráfico de Ferrovias.....
- Rêde telegráfica.....
- Rêde telefônica.....
- Ferrovias.....
- Rodovias.....
- Bitola larga..... Federal.....
- " corrente..... Estadual.....
- " estreita..... Municipal.....
- Rio e trecho navegavel.....
- Pôrto para grandes embarcações.....
- " " pequenas embarcações.....
- Oceano, lago, lagoa e açude.....
- Aeroporto..... Linha aérea regular.....
- Campo de pouso..... Correio Aéreo Nacional.....
- Limites**
- Internacional..... Intermunicipal.....
- Interestadual..... Interdistrital.....
- Estrada carroçavel.....

CARTOGRAMA DOS TRANSPORTES E COMUNICAÇÕES

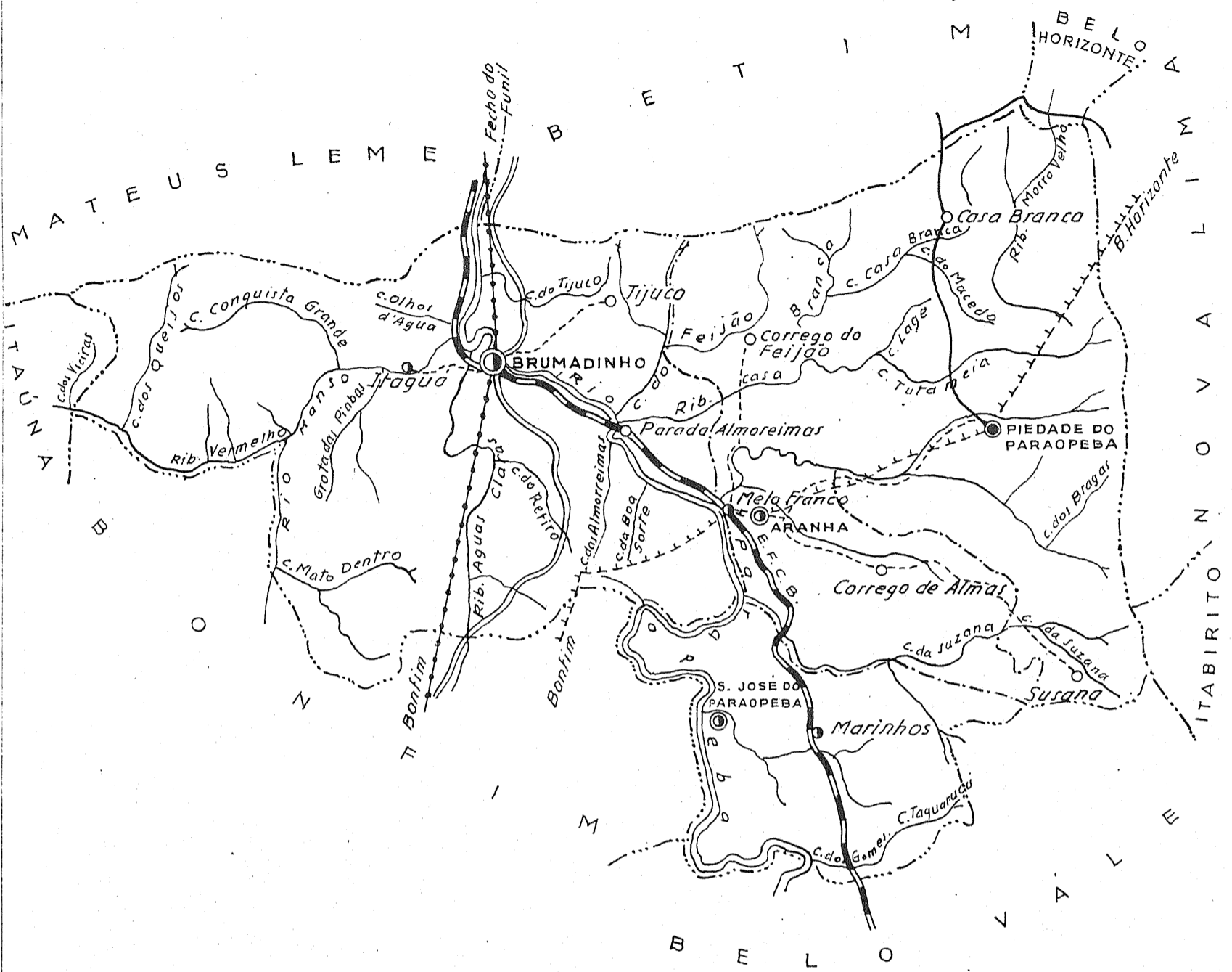
MUNICÍPIO DE BRAZÓPOLIS
ESTADO DE MINAS GERAIS

ESC. GRÁFICA
2K

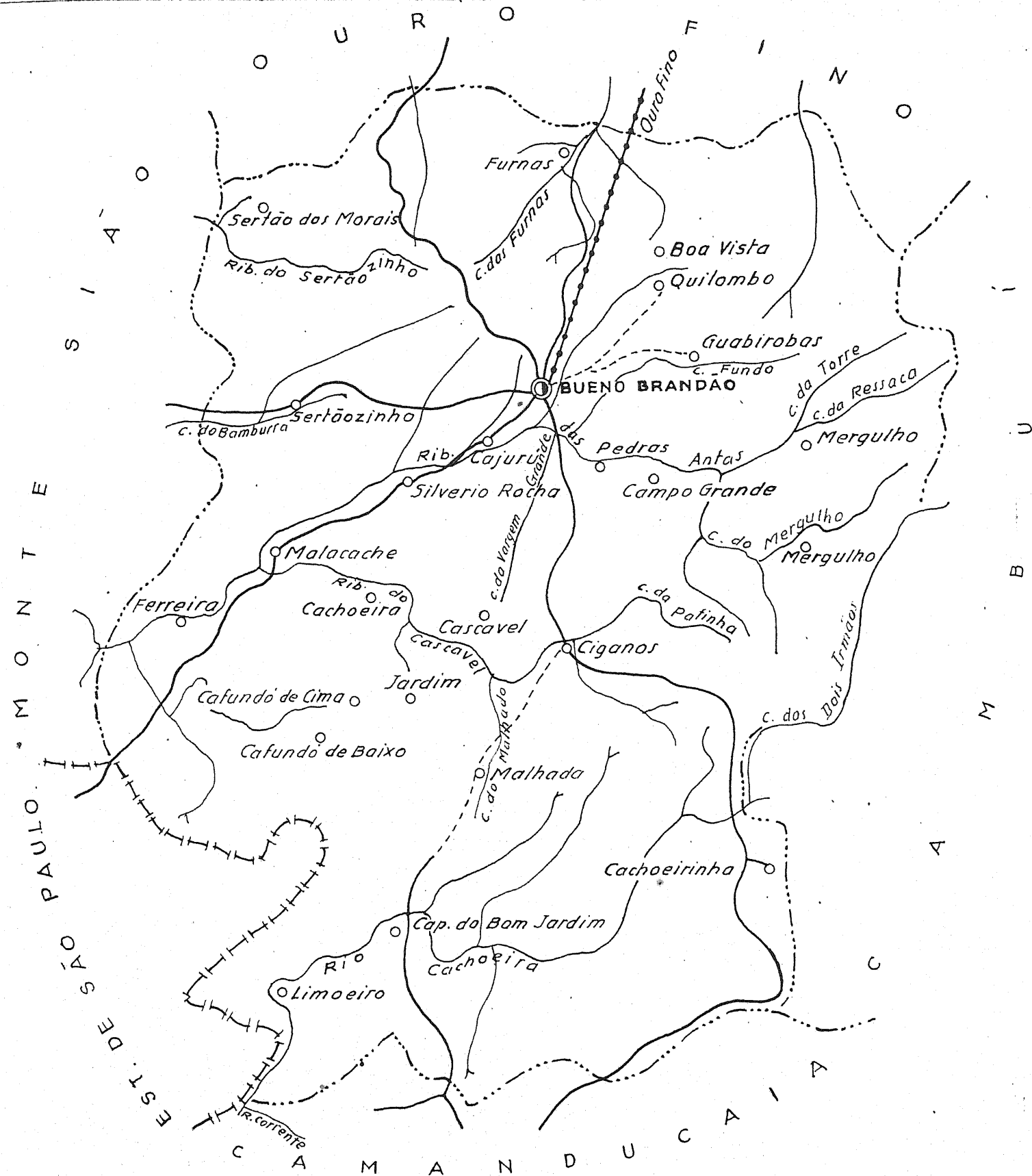
INFORMAÇÕES COMPLEMENTARES

DO MUNICÍPIO	DA SEDE MUNICIPAL
População.....	População.....
Área em K ² 1944-48... 466	Latitude..... S..... 22° 28' 20"
Densidade.....	Longitude W.G..... 45° 37' 20"
Ponto culminante.....	Altitude..... 814 m

ORGANIZADO E EXECUTADO EM JANEIRO DE 1948 PELO
INSTITUTO CARTOGRÁFICO CANABRAVA BARREIROS
RUA SENADOR DANTAS, 15-6º ANDAR-TEL. 42-6263-RIO DE JANEIRO



CONVENÇÕES		CARTOGRAMA DOS TRANSPORTES E COMUNICAÇÕES	
CIDADE (●) VILA (○) Povoado (◦) Estação (■)	CIDADE (●) VILA (○) Povoado (◦)	MUNICÍPIO DE BRUMADINHO	
Com agência postal.....	Com agência postal.....	ESTADO DE MINAS GERAIS	
" agência postal-telegráfica.....	" agência postal-telegráfica.....	ESC. GRÁFICA	
" serviço rádio-telegráfico.....	" serviço rádio-telegráfico.....	2K	
" serviço rádio-telegráfico de Ferrovias.....	" serviço rádio-telegráfico de Ferrovias.....		
Rede telegráfica.....	Rede telegráfica.....	INFORMAÇÕES DO MUNICÍPIO	
Rede telefônica.....	Rede telefônica.....	COMPLEMENTARES DA SEDE MUNICIPAL	
Ferrovias	Rodovias	População.....	População.....
Bitola larga.....	Federal.....	Área em K ² 1944-48... 635	Latitude..... S..... 20° 08' 32" 6
" corrente.....	Estadual.....	Densidade.....	Longitude W.G..... 44° 12' 41" 1
" estreita.....	Municipal.....	Ponto culminante.....	Altitude..... 736 m
Rio e trecho navegavel.....			
Porto para grandes embarcações.....			
" " pequenas embarcações.....			
Oceano, lago, lagoa e açude.....			
Aeroporto.....	Linha aérea regular.....		
Campo de pouso.....	Correio Aéreo Nacional.....		
Limites			
Internacional.....	Intermunicipal.....		
Interestadual.....	Interdistrital.....		
Estrada carroçavel.....			
ORGANIZADO E EXECUTADO EM JANEIRO DE 1948 PELO INSTITUTO CARTOGRÁFICO CANABRAVA BARREIROS RUA SENADOR DANTAS, 15-6º ANDAR-TEL. 42-6263-RIO DE JANEIRO			



CONVENÇÕES

- | | | | | | | | |
|---|---|------|---|---------|---|---------|---|
| CIDADE | ● | VILA | ○ | Povoado | ○ | Estação | ■ |
| Com agência postal..... | ● | VILA | ○ | Povoado | ○ | Estação | ■ |
| " agência postal-telegráfica..... | ● | VILA | ○ | Povoado | ○ | Estação | ■ |
| " serviço rádio-telegráfico..... | ○ | VILA | ○ | Povoado | ○ | Estação | ■ |
| " serviço rádio-telegráfico de Ferrovias..... | ○ | VILA | ○ | Povoado | ○ | Estação | ■ |
| Rêde telegráfica..... | + | VILA | ○ | Povoado | ○ | Estação | ■ |
| Rêde telefônica..... | — | VILA | ○ | Povoado | ○ | Estação | ■ |
| Ferrovias | | VILA | ○ | Povoado | ○ | Estação | ■ |
| Bitola larga..... | — | VILA | ○ | Povoado | ○ | Estação | ■ |
| " corrente..... | — | VILA | ○ | Povoado | ○ | Estação | ■ |
| " estreita..... | — | VILA | ○ | Povoado | ○ | Estação | ■ |
| Rodovias | | VILA | ○ | Povoado | ○ | Estação | ■ |
| Federal..... | — | VILA | ○ | Povoado | ○ | Estação | ■ |
| Estadual..... | — | VILA | ○ | Povoado | ○ | Estação | ■ |
| Municipal..... | — | VILA | ○ | Povoado | ○ | Estação | ■ |
| Rio e trecho navegável..... | — | VILA | ○ | Povoado | ○ | Estação | ■ |
| Porto para grandes embarcações..... | — | VILA | ○ | Povoado | ○ | Estação | ■ |
| " " pequenas embarcações..... | — | VILA | ○ | Povoado | ○ | Estação | ■ |
| Oceano, lago, lagoa e açude..... | — | VILA | ○ | Povoado | ○ | Estação | ■ |
| Aeroporto..... | — | VILA | ○ | Povoado | ○ | Estação | ■ |
| Linha aérea regular..... | — | VILA | ○ | Povoado | ○ | Estação | ■ |
| Correio Aéreo Nacional..... | — | VILA | ○ | Povoado | ○ | Estação | ■ |
| Campos de pouso..... | — | VILA | ○ | Povoado | ○ | Estação | ■ |
| Limites | | VILA | ○ | Povoado | ○ | Estação | ■ |
| Internacional..... | — | VILA | ○ | Povoado | ○ | Estação | ■ |
| Intermunicipal..... | — | VILA | ○ | Povoado | ○ | Estação | ■ |
| Interestadual..... | — | VILA | ○ | Povoado | ○ | Estação | ■ |
| Interdistrital..... | — | VILA | ○ | Povoado | ○ | Estação | ■ |
| Estrada carroçável..... | — | VILA | ○ | Povoado | ○ | Estação | ■ |

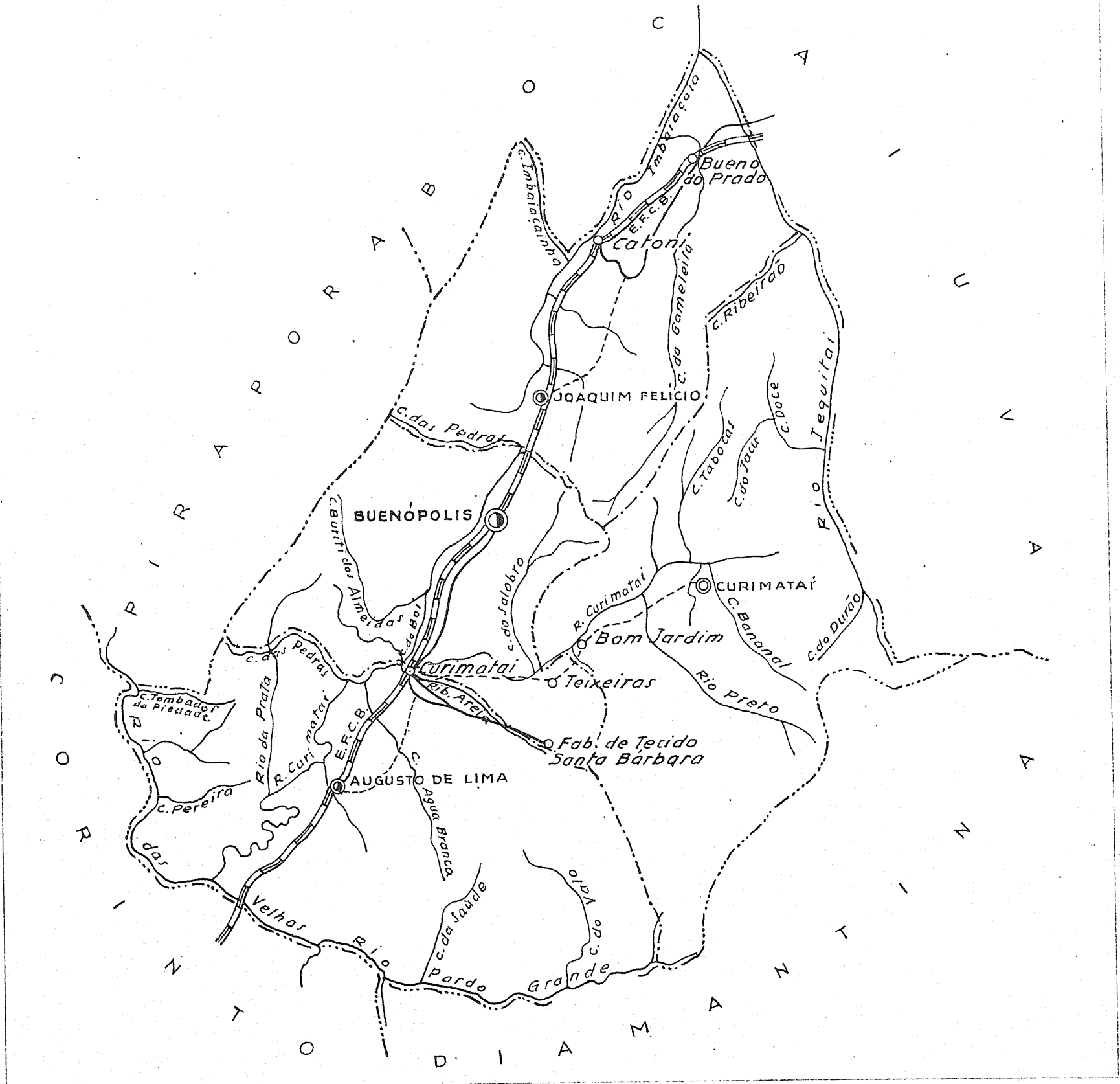
CARTOGRAMA DOS TRANSPORTES E COMUNICAÇÕES

MUNICÍPIO DE BUENA BRANDÃO
ESTADO DE MINAS GERAIS

ESC. GRÁFICA
2K

INFORMAÇÕES DO MUNICÍPIO	COMPLEMENTARES DA SEDE MUNICIPAL
População.....	População.....
Área em K ² 1944-48... 373	Latitude..... S... 22° 26' 20"
Densidade.....	Longitude W.G.... 46° 21' 15"
Ponto culminante.....	Altitude..... 1200m

ORGANIZADO E EXECUTADO EM JANEIRO DE 1948 PELO
INSTITUTO CARTOGRÁFICO CANABRAVA BARREIROS
RUA SENADOR DANTAS, 15-6º ANDAR-TEL. 42-6263-RIO DE JANEIRO



CONVENÇÕES

CIDADE VILA Povoado Estação

Com agência postal.....

" agência postal-telegráfica.....

" serviço rádio-teleográfico.....

" serviço rádio-teleográfico de Ferrovias.....

Rêde telegráfica.....

Rêde telefônica.....

Ferrovias Rodovias

Bitola larga..... Federal.....

" corrente..... Estadual.....

" estreita..... Municipal.....

Rio e trecho navegavel.....

Pôrto para grandes embarcações.....

" " pequenas embarcações.....

Oceano, lago, lagoa e açude.....

Aeroporto..... Linha aérea regular...

Campo de pouso..... Correio Aéreo Nacional...

Limites

Internacional..... Intermunicipal.....

Interestadual... Interdistrital.....

Estrada carroçavel.....

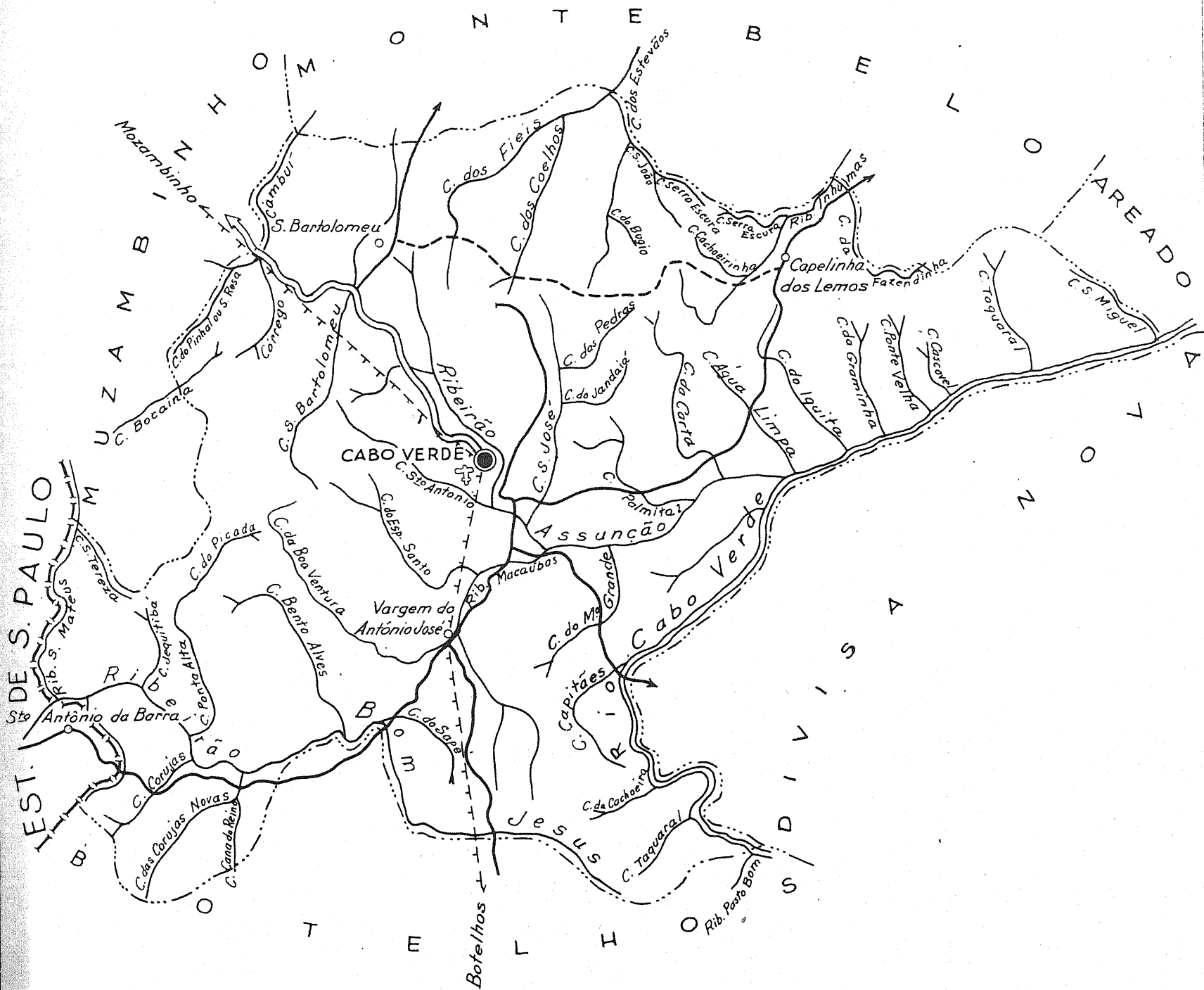
CARTOGRAMA DOS TRANSPORTES E COMUNICAÇÕES

MUNICIPIO DE BUENÓPOLIS
ESTADO DE MINAS GERAIS

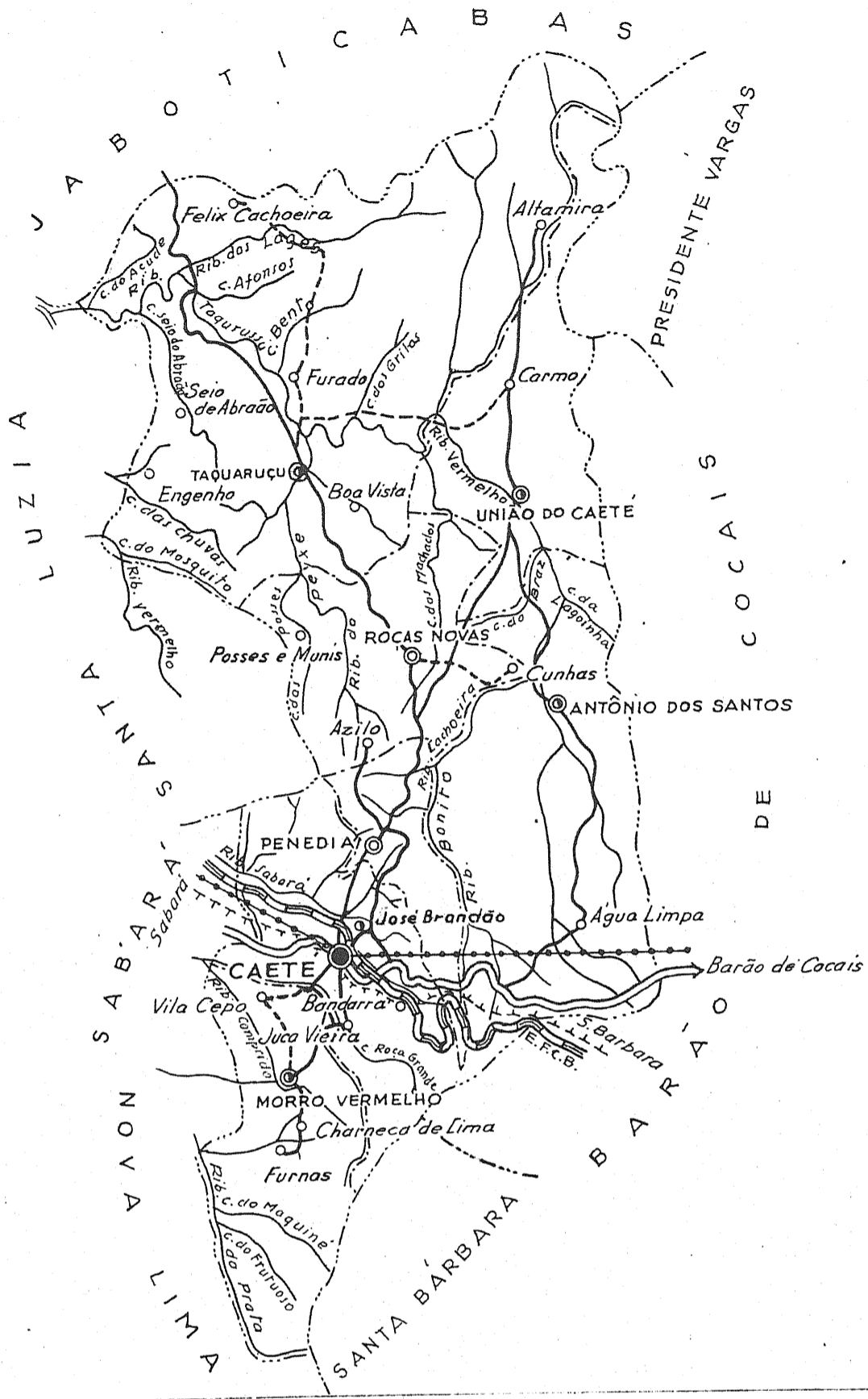


INFORMAÇÕES DO MUNICIPIO		COMPLEMENTARES DA SEDE MUNICIPAL	
População.....		População.....	
Área em K ² 1944-48... 3.249		Latitude..... S... 17° 52' 22", 9	
Densidade.....		Longitude W.G.... 44° 10' 42", 2	
Ponto culminante.....		Altitude..... 564m	

ORGANIZADO E EXECUTADO EM JANEIRO DE 1948 PELO
INSTITUTO CARTOGRAFICO CANABRAVA BARREIROS
RUA SENADOR DANTAS, 15-6º ANDAR-TEL. 42-6263-RIO DE JANEIRO



<h2 style="text-align: center;">CONVENÇÕES</h2> <p>CIDADE ● VILA ○ Povoado ◦ Estação ■</p> <p><i>Com agência postal</i>.....●.....○.....◦.....■.....</p> <p> " <i>agência postal-telegráfica</i>.....●.....○.....◦.....■.....</p> <p> " <i>serviço rádio-telegráfico</i>.....●.....○.....◦.....■.....</p> <p> " <i>serviço rádio-telegráfico de Ferrovias</i>.....●.....○.....◦.....■.....</p> <p><i>Rêde telegráfica</i>.....-----</p> <p><i>Rêde telefônica</i>.....-----</p> <p>Ferrovias Rodovias</p> <p><i>Bitola larga</i>.....===== <i>Federal</i>.....-----</p> <p> " <i>corrente</i>.....===== <i>Estadual</i>.....-----</p> <p> " <i>estreita</i>.....===== <i>Municipal</i>.....-----</p> <p><i>Rio e trecho navegável</i>.....~~~~~</p> <p><i>Pôrto para grandes embarcações</i>.....■.....</p> <p> " <i>pequenas embarcações</i>.....■.....</p> <p><i>Oceano, lago, lagoa e açude</i>.....~~~~~</p> <p><i>Aeroporto</i>.....✈..... <i>Linha aérea regular</i>.....-----</p> <p><i>Campo de pouso</i>.....✈..... <i>Correio Aéreo Nacional</i>.....-----</p> <p style="text-align: center;">Limites</p> <p><i>Internacional</i>.....----- <i>Intermunicipal</i>.....-----</p> <p><i>Interestadual</i>.....----- <i>Interdistrital</i>.....-----</p> <p><i>Estrada carroçável</i>.....-----</p>		<h2 style="text-align: center;">CARTOGRAMA DOS TRANSPORTES E COMUNICAÇÕES</h2> <p style="text-align: center;">MUNICÍPIO DE CABO VERDE ESTADO DE MINAS GERAIS</p> <div style="text-align: right; border: 1px solid black; padding: 2px;"> <p>ESC. GRÁFICA</p> <p>1K</p> </div> <table border="1" style="width: 100%;"> <thead> <tr> <th style="text-align: center;">INFORMAÇÕES DO MUNICÍPIO</th> <th style="text-align: center;">COMPLEMENTARES DA SEDE MUNICIPAL</th> </tr> </thead> <tbody> <tr> <td>População.....</td> <td>1 População.....</td> </tr> <tr> <td>Área em K² 1944-48... 423</td> <td>1 Latitude..... S..... 21° 28' 20", 2</td> </tr> <tr> <td>Densidade.....</td> <td>1 Longitude W.G..... 46° 23' 58", 3</td> </tr> <tr> <td>Ponto culminante.....</td> <td>1 Altitude..... 950 m</td> </tr> </tbody> </table> <p style="text-align: center; font-size: small;">ORGANIZADO E EXECUTADO EM JANEIRO DE 1948 PELO INSTITUTO CARTOGRÁFICO CANABRAVA BARREIROS RUA SENADOR DANTAS, 15-6º ANDAR-TEL. 42-6263-RIO DE JANEIRO</p>	INFORMAÇÕES DO MUNICÍPIO	COMPLEMENTARES DA SEDE MUNICIPAL	População.....	1 População.....	Área em K ² 1944-48... 423	1 Latitude..... S..... 21° 28' 20", 2	Densidade.....	1 Longitude W.G..... 46° 23' 58", 3	Ponto culminante.....	1 Altitude..... 950 m
INFORMAÇÕES DO MUNICÍPIO	COMPLEMENTARES DA SEDE MUNICIPAL											
População.....	1 População.....											
Área em K ² 1944-48... 423	1 Latitude..... S..... 21° 28' 20", 2											
Densidade.....	1 Longitude W.G..... 46° 23' 58", 3											
Ponto culminante.....	1 Altitude..... 950 m											




CONVENÇÕES

CIDADE	VILA	Povoado	Estação
Com agência postal.....			
" agência postal-telegráfica.....			
" serviço rádio-telegráfico.....			
" serviço rádio-telegráfico de Ferrovias.....			
Rede telegráfica.....	+++++		
Rede telefônica.....	-----		
Ferrovias	Rodovias		
Bitola larga.....	Federal.....		
" corrente.....	Estadual.....		
" estreita.....	Municipal.....		
Rio e trecho navegavel.....			
Pôrto para grandes embarcações.....			
" " pequenas embarcações.....			
Oceano, lago, lagoa e açude.....			
Aeroporto.....	Linha aérea regular...		
Campo de pouso.....	Correio Aéreo Nacional...		
Limites			
Internacional.....	Intermunicipal.....		
Interestadual.....	Interdistrital.....		
Estrada carroçavel.....			

CARTOGRAMA DOS TRANSPORTES E COMUNICAÇÕES

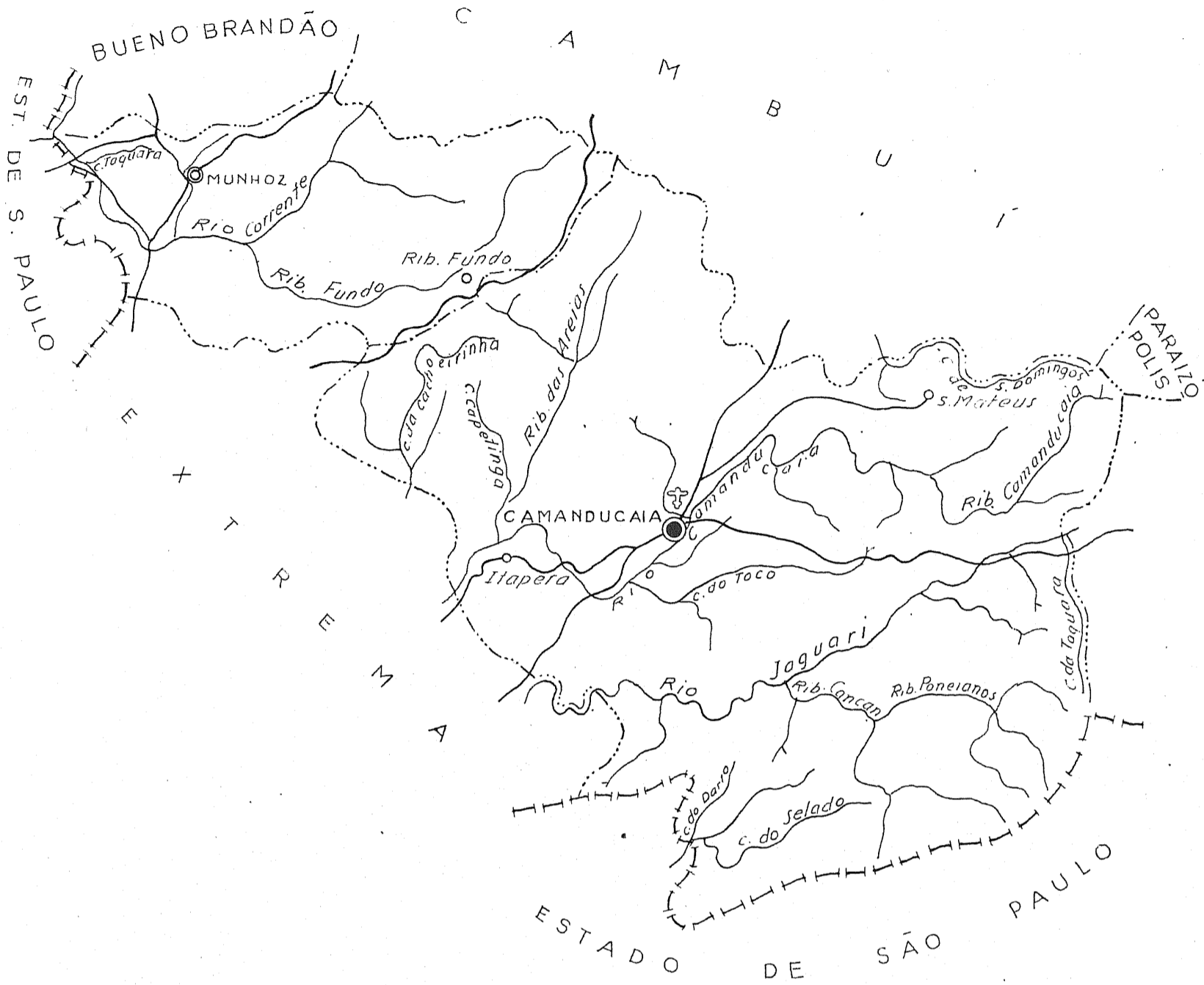
MUNICÍPIO DE CAETÉ

ESTADO DE MINAS GERAIS



INFORMAÇÕES DO MUNICÍPIO	COMPLEMENTARES DA SEDE MUNICIPAL
População.....	População.....
Área em K ² 1944-48... 1056	Latitude..... S.... 19° 53' 51", 6
Densidade.....	Longitude W.G.... 43° 39' 47", 7
Ponto culminante.....	Altitude..... 935 m

ORGANIZADO E EXECUTADO EM JANEIRO DE 1948 PELO
 INSTITUTO CARTOGRÁFICO CANABRAVA BARREIROS
 RUA SENADOR DANTAS, 15-6º ANDAR-TEL. 42-6263-RIO DE JANEIRO




CONVENÇÕES

CIDADE	⊙	VILA	⊙	Povoado	⊙	Estação	⊙
Com agência postal	⊙		⊙		⊙		⊙
" agência postal-telegráfica	⊙		⊙		⊙		⊙
" serviço rádio-telegráfico	⊙		⊙		⊙		⊙
" serviço rádio-telegráfico de Ferrovias	⊙		⊙		⊙		⊙
Rêde telegráfica	+ + + + +						
Rêde telefônica	- - - - -						
Ferrovias	Rodovias						
Bitola larga	Federal			Estadual			
" corrente	Estadual			Municipal			
" estreita	Municipal						
Rio e trecho navegável							
Porto para grandes embarcações							
" pequenas embarcações							
Oceano, lago, lagoa e acude							
Aeroporto	Linha aérea regular			Correio Aéreo Nacional			
Campo de pouso	Correio Aéreo Nacional						
Limites							
Internacional	Intermunicipal			Interdistrital			
Interestadual	Interdistrital						
Estrada carroçável							

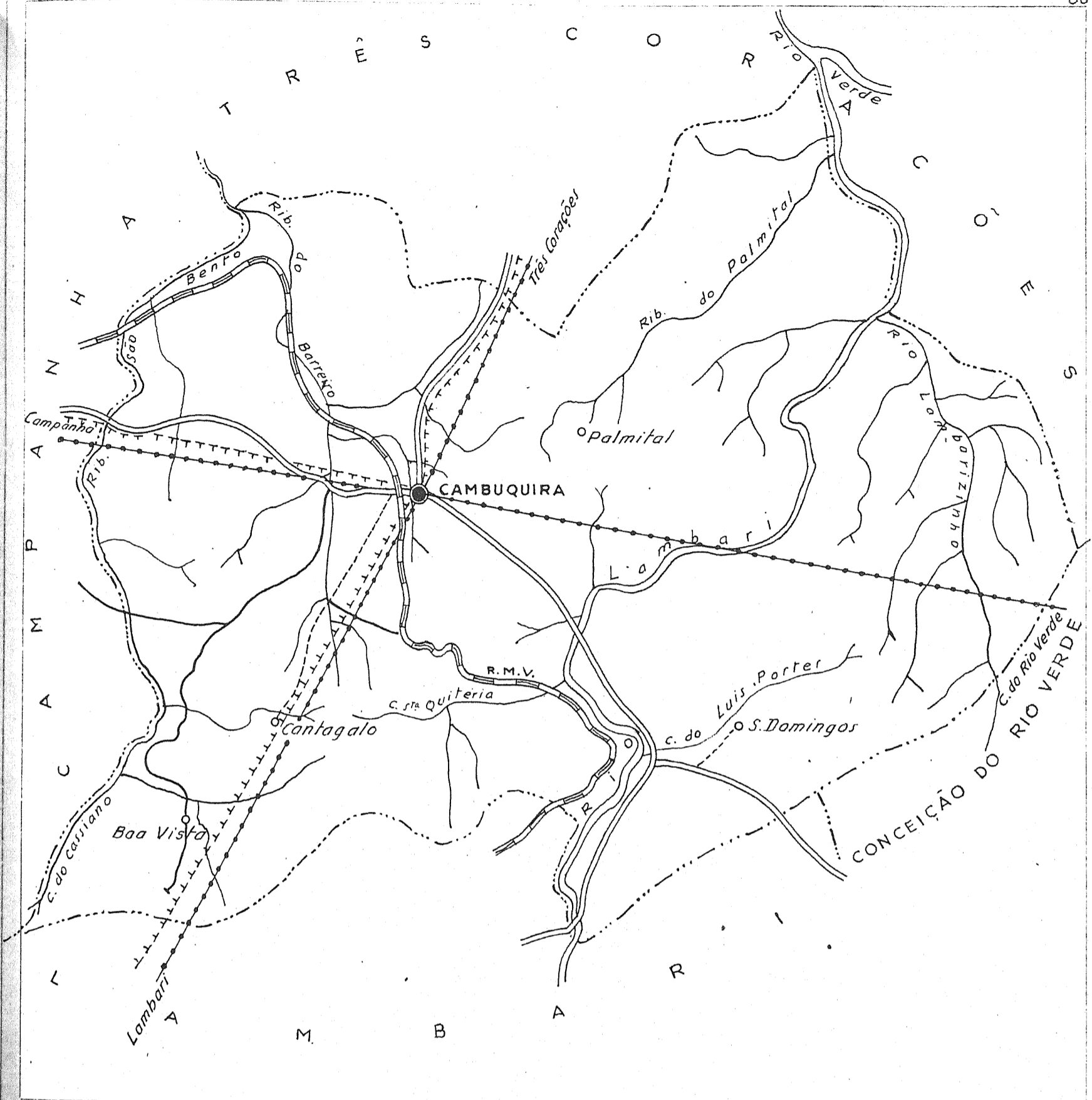
CARTOGRAMA DOS TRANSPORTES E COMUNICAÇÕES

MUNICÍPIO DE CAMANDUCAIA
ESTADO DE MINAS GERAIS

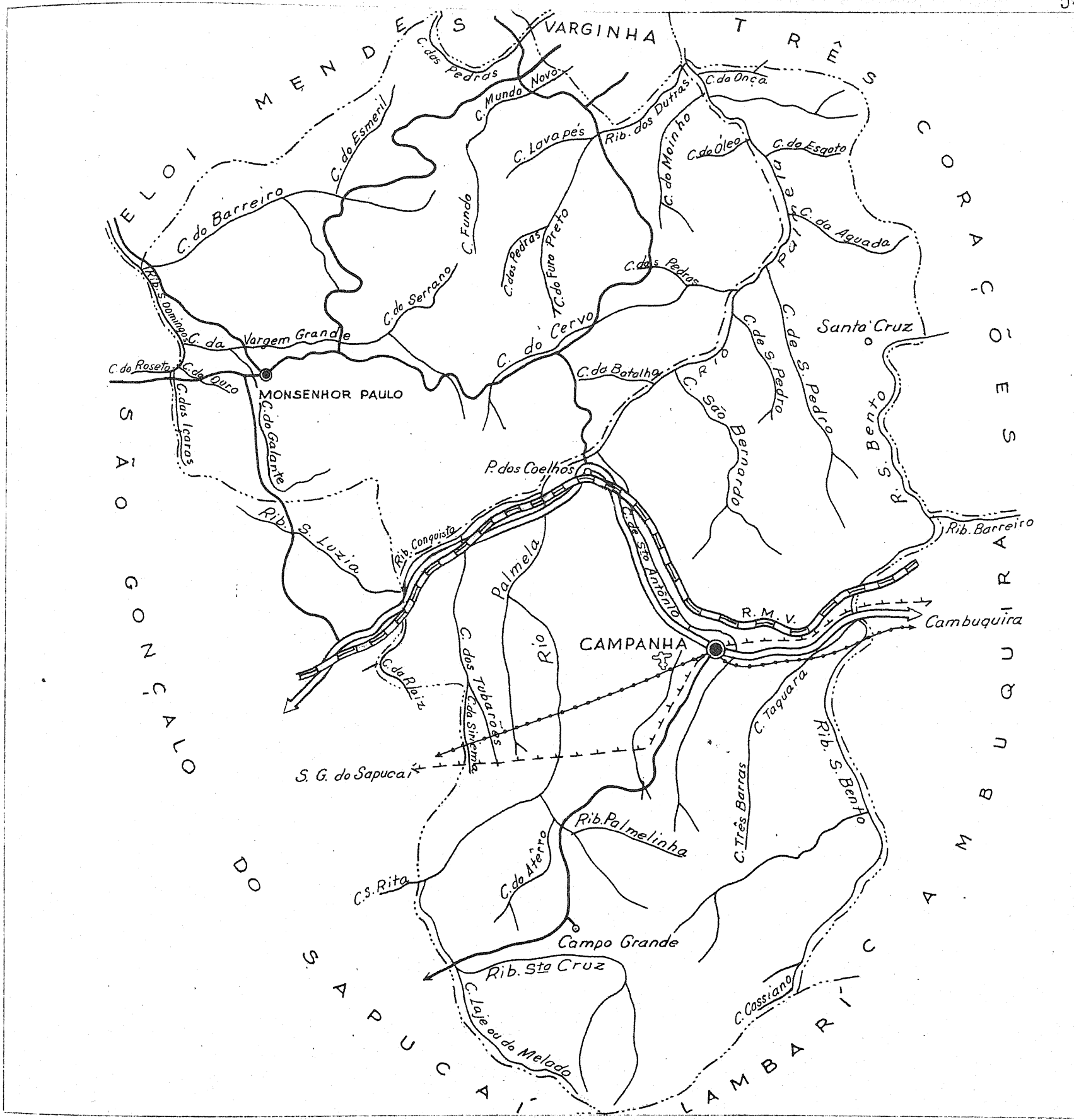


INFORMAÇÕES DO MUNICÍPIO	COMPLEMENTARES DA SEDE MUNICIPAL
População.....	1 População.....
Área em K ² 1944-48... 896	1 Latitude..... S... 22° 45' 30"
Densidade.....	1 Longitude W.G.... 46° 09' 00"
Ponto culminante.....	1 Altitude..... 1000

ORGANIZADO E EXECUTADO EM JANEIRO DE 1948 PELO
INSTITUTO CARTOGRAFICO CANABRAVA BARREIROS
RUA SENADOR DANTAS, 15-6º ANDAR-TEL. 42-6263-RIO DE JANEIRO



CONVENÇÕES		CARTOGRAMA dos TRANSPORTES E COMUNICAÇÕES	
CIDADE	VILA		POVOADO
Com. agência postal.....		Com. agência postal-telegráfica.....	
" " agência postal-telegráfica.....		" " serviço rádio-telegráfico.....	
" " serviço rádio-telegráfico de Ferrovias.....		" " serviço rádio-telegráfico de Ferrovias.....	
Rêde telegráfica.....		Rêde telefônica.....	
Ferrovias	Rodovias	População.....	População.....
Bitola larga.....	Federal.....	Área em K ² 1944-48... 271	Latitude..... 21° 51' 00"
" " corrente.....	Estadual.....	Densidade.....	Longitude W.G.... 45° 17' 50"
" " estreita.....	Municipal.....	Ponto culminante.....	Altitude..... 914 m
Rio e trecho navegável.....			
Porto para grandes embarcações.....			
" " pequenas embarcações.....			
Oceano, lago, lagoa e açude.....			
Aeroporto.....	Linha aérea regular.....		
Campo de pouso.....	Correio Aéreo Nacional.....		
Limites			
Internacional.....	Intermunicipal.....		
Interestadual.....	Interdistrital.....		
Estrada carroçavel.....			
<p>ORGANIZADO E EXECUTADO EM JANEIRO DE 1948 PELO INSTITUTO CARTOGRAFICO CANABRAVA BARREIROS RUA SENADOR DANTAS, 15-6º ANDAR-TEL. 42-6263-RIO DE JANEIRO</p>			



CONVENÇÕES

CIDADE	VILA	Povoado	
Com agência postal.....	
" agência postal-telegráfica.....	
" serviço rádio-telegráfico.....	
" serviço rádio-telegráfico de Ferrovias.....	
Rêde telegráfica.....	
Rêde telefônica.....	
Ferrovias	Rodovias		
Bitola larga.....	Federal.....		
" corrente.....	Estadual.....		
" estreita.....	Municipal.....		
Rio e trecho navegável.....			
Pôrto para grandes embarcações.....			
" " pequenas embarcações.....			
Oceano, lago, lagoa e açude.....			
Aeroporto.....	Linha aérea regular...		
Campo de pouso.....	Correio Aéreo Nacional..		
Limites			
Internacional.....	Intermunicipal.....		
Interestadual.....	Interdistrital.....		
Estrada carroçavel.....			

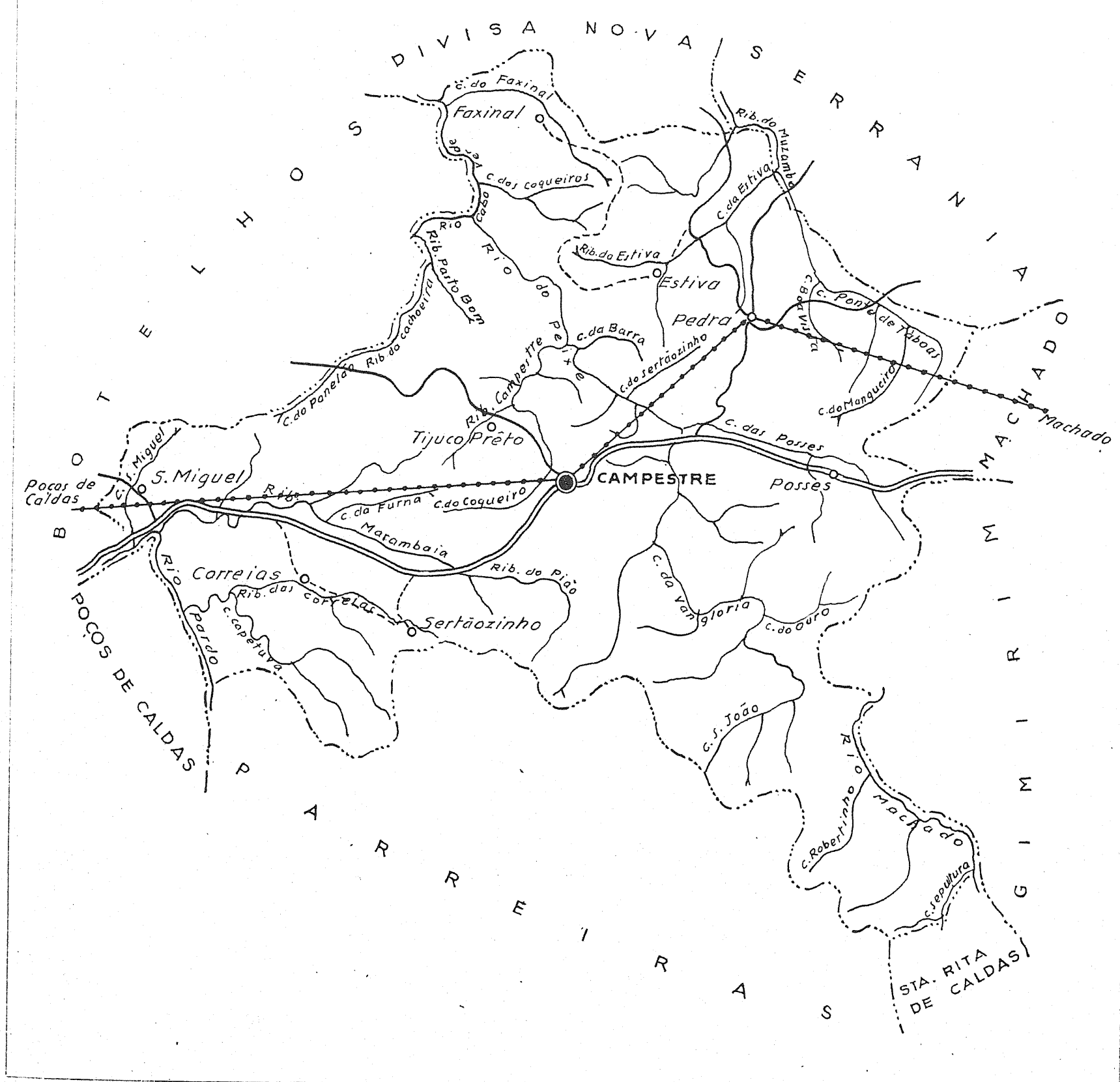
CARTOGRAMA DOS TRANSPORTES E COMUNICAÇÕES

MUNICÍPIO DE CAMPANHA
ESTADO DE MINAS GERAIS

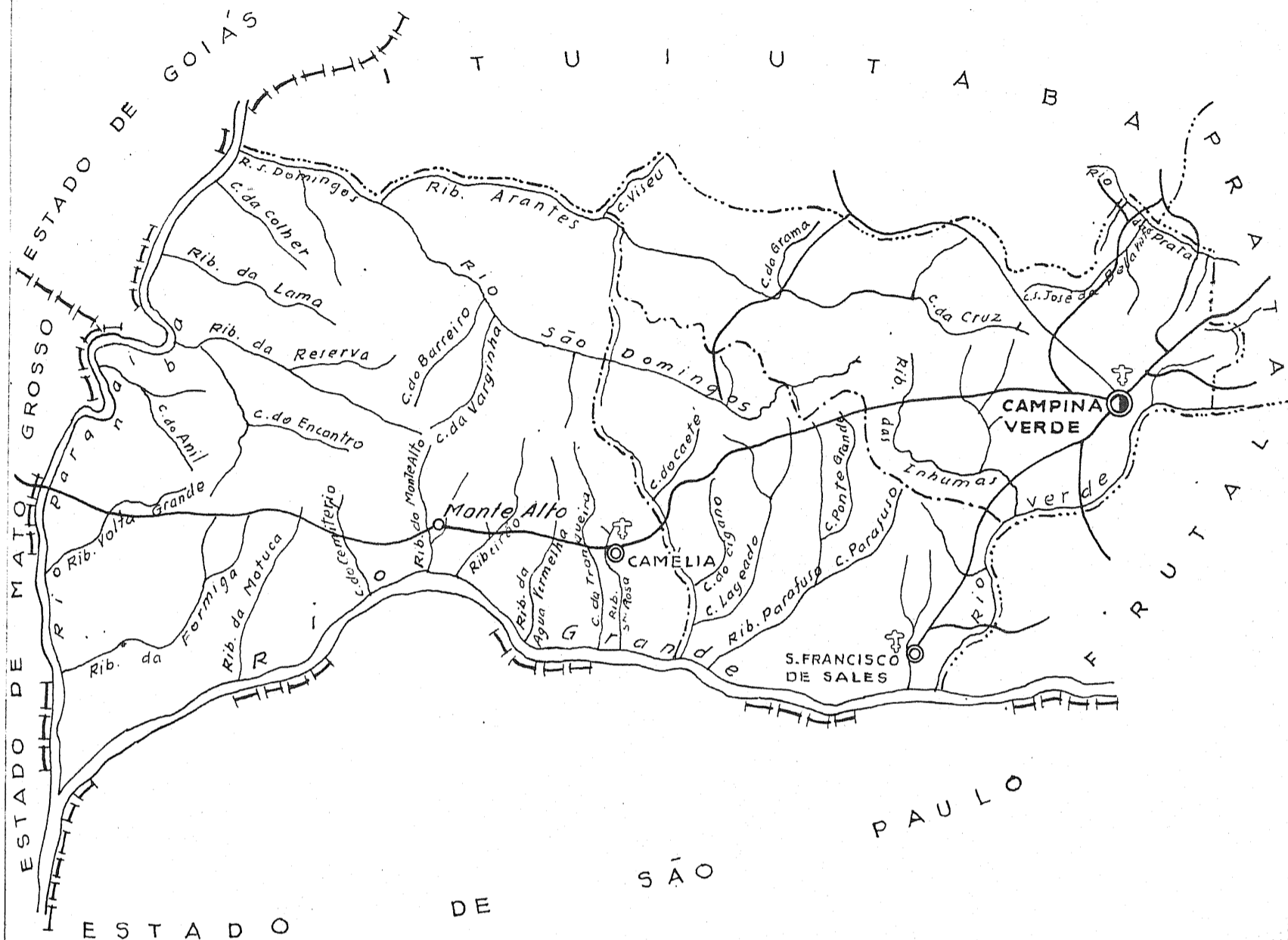
ESC. GRÁFICA

INFORMAÇÕES DO MUNICÍPIO	COMPLEMENTARES DA SEDE MUNICIPAL
População.....	População.....
Área em K ² 1944-48... 546	Latitude..... S. 21° 50' 15"
Densidade.....	Longitude W.G. 45° 24' 20"
Ponto culminante.....	Altitude..... 881 m

ORGANIZADO E EXECUTADO EM JANEIRO DE 1948 PELO INSTITUTO CARTOGRAFICO CANABRAVA BARREIROS RUA SENADOR DANTAS, 15-6º ANDAR-TEL. 42-6263-RIO DE JANEIRO



CONVENÇÕES		CARTOGRAMA DOS TRANSPORTES E COMUNICAÇÕES	
CIDADE	VILA	MUNICÍPIO DE CAMPESTRE	
Com agência postal.....		ESTADO DE MINAS GERAIS	
" agência postal-telegráfica.....	" serviço rádio-telegráfico.....	ESC. GRÁFICA 2K	
" serviço rádio-telegráfico de Ferrovias.....	Réde telegráfica.....	INFORMAÇÕES DO MUNICÍPIO	
Réde telefônica.....	Ferrovias.....	População.....	COMPLEMENTARES DA SEDE MUNICIPAL
Bilota larga.....	Rodovias.....	Área em K ² 1944-48... 633	População.....
" corrente.....	Federal.....	Densidade.....	Latitude..... S... 21° 42' 50"
" estreita.....	Estadual.....	Ponto culminante.....	Longitude W.G..... 46° 14' 40"
Rio e trecho navegável.....	Municipal.....		Altitude..... 1100
Porto para grandes embarcações.....			
" " pequenas embarcações.....			
Oceano, lago, lagoa e açude.....			
Aeroporto.....	Linha aérea regular...		
Campo de pouso.....	Correio Aéreo Nacional...		
Limites			
Internacional.....	Intermunicipal.....		
Interestadual.....	Interdistrital.....		
Estrada carroçavel.....			
ORGANIZADO E EXECUTADO EM JANEIRO DE 1948 PELO INSTITUTO CARTOGRÁFICO CANABRAVA BARREIROS RUA SENADOR DANTAS, 15-6º ANDAR-TEL. 42-6263-RIO DE JANEIRO			

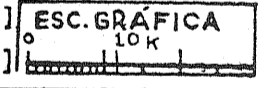


CONVENÇÕES

- CIDADE VILA Povoado Estação
- Com agência postal.....
- " agência postal-telegráfica.....
- " serviço rádio-telegráfico.....
- " serviço rádio-telegráfico de Ferrovias.....
- Réde telegráfica.....
- Réde telefônica.....
- Ferrovias.....
- Bitola larga.....
- " corrente.....
- " estreita.....
- Rio e trecho navegavel.....
- Pôrto para grandes embarcações.....
- " pequenas embarcações.....
- Oceano, lago, lagoa e açude.....
- Aeroporto.....
- Campos de pouso.....
- Limites
- Internacional.....
- Intermunicipal.....
- Interestadual.....
- Interdistrital.....
- Estrada carroçavel.....

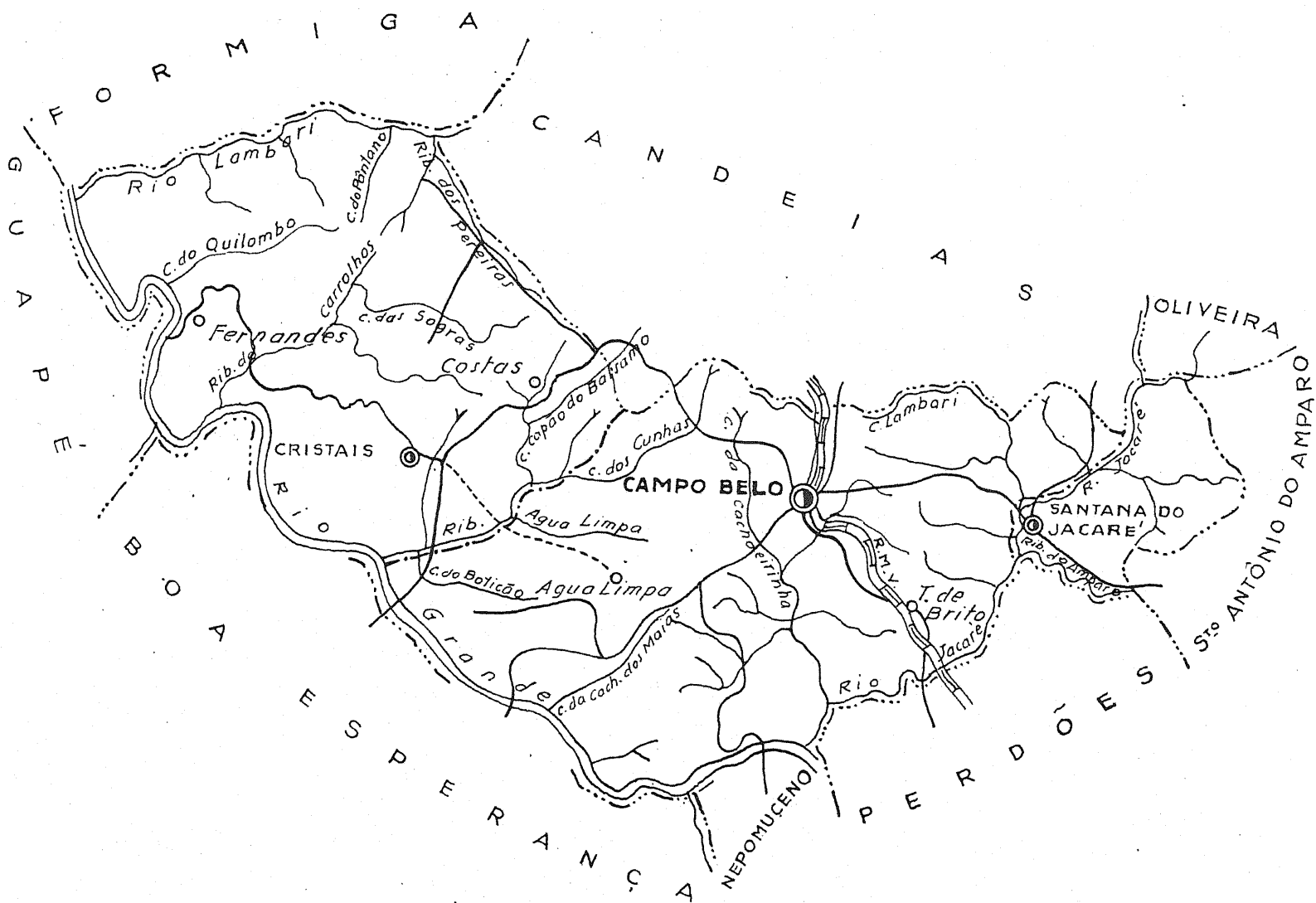
CARTOGRAMA DOS TRANSPORTES E COMUNICAÇÕES

MUNICÍPIO DE CAMPINA VERDE
ESTADO DE MINAS GERAIS



INFORMAÇÕES DO MUNICÍPIO	COMPLEMENTARES DA SEDE MUNICIPAL
População.....	População.....
Área em K ² 1944-48... 10 832	Latitude..... 19° 31' 51", 1
Densidade.....	Longitude W.G..... 49° 28' 43", 8
Ponto culminante.....	Altitude..... 490 m

ORGANIZADO E EXECUTADO EM JANEIRO DE 1948 PELO
INSTITUTO CARTOGRÁFICO CANABRAVA BARREIROS
RUA SENADOR DANTAS, 15-6º ANDAR-TEL. 42-6263-RIO DE JANEIRO



CONVENÇÕES

CIDADE	VILA	Povoado	Estação
Com agência postal.....			
" agência postal-telegráfica.....			
" serviço rádio-telegráfico.....			
" serviço rádio-telegráfico de Ferrovias.....			
Rede telegráfica.....			
Rede telefônica.....			
Ferrovias.....	Rodovias.....		
Bitola larga.....	Federal.....		
" corrente.....	Estadual.....		
" estreita.....	Municipal.....		
Rio e trecho navegavel.....			
Porto para grandes embarcações.....			
" " pequenas embarcações.....			
Oceano, lago, lagoa e açude.....			
Aeroporto.....	Linha aérea regular.....		
Campo de pouso.....	Correio Aéreo Nacional.....		
Limites			
Internacional.....	Intermunicipal.....		
Interestadual.....	Interdistrital.....		
Estrada carroçavel.....			

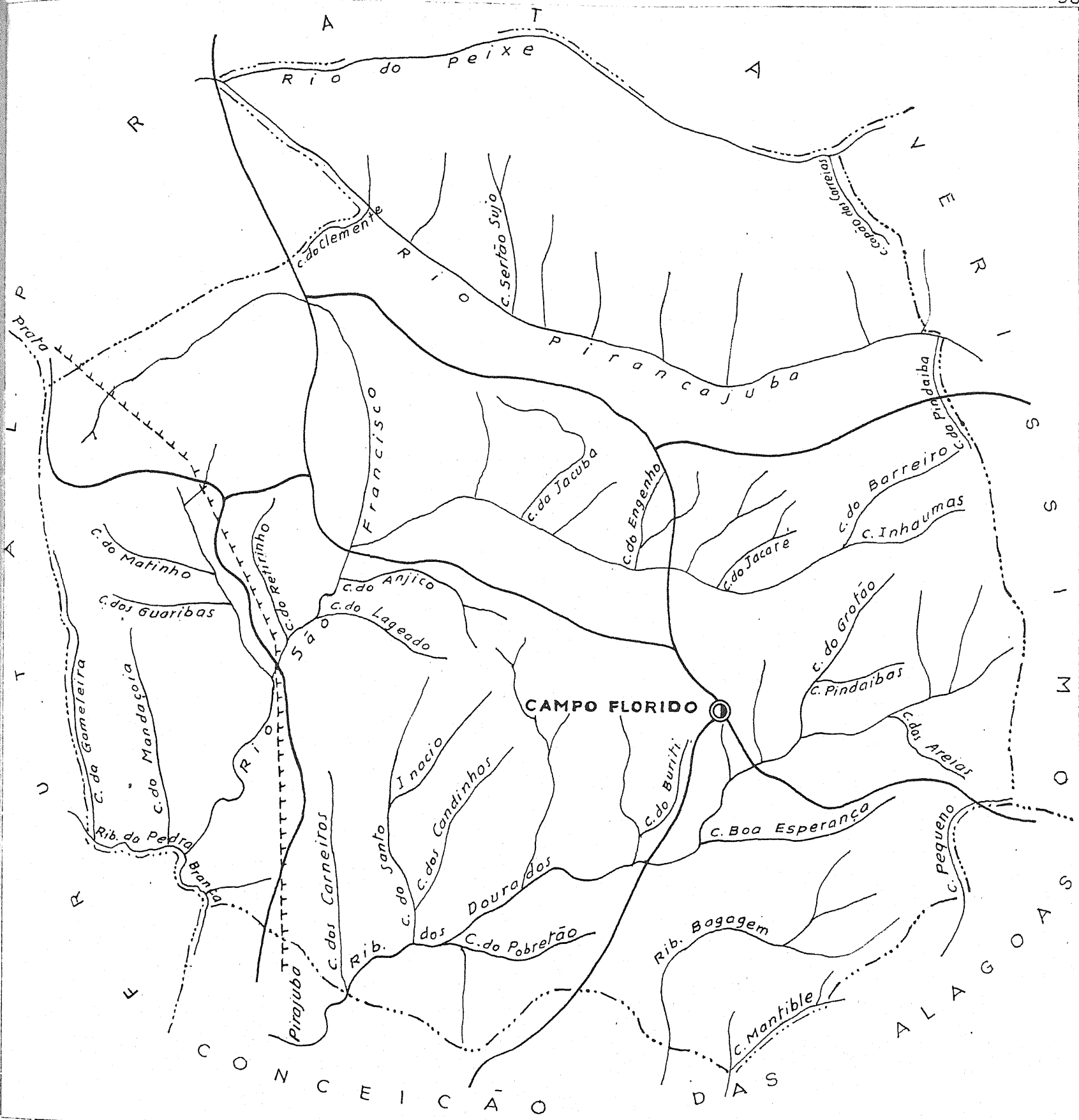
CARTOGRAMA DOS TRANSPORTES E COMUNICAÇÕES

MUNICÍPIO DE CAMPO BELO
ESTADO DE MINAS GERAIS



INFORMAÇÕES DO MUNICÍPIO	COMPLEMENTARES DA SEDE MUNICIPAL
População.....	População.....
Área em K ² 1944-48... 1453	Latitude..... S... 20° 53' 30"
Densidade.....	Longitude W.G..... 45° 16' 15"
Ponto culminante.....	Altitude..... 776 m

ORGANIZADO E EXECUTADO EM JANEIRO DE 1948 PELO
INSTITUTO CARTOGRÁFICO CANABRAVA BARREIROS
RUA SENADOR DANTAS, 15-6º ANDAR-TEL. 42-6263-RIO DE JANEIRO



CONVENÇÕES

- CIDADE VILA Povoado Estação
- Com agência postal.....
- " agência postal-telegráfica.....
- " serviço rádio-telegráfico.....
- " serviço rádio-telegráfico de Ferrovias.....
- Rede telegráfica.....
- Rede telefônica.....
- Ferrovias.....
- Bitola larga..... Federal.....
- " corrente..... Estadual.....
- " estreita..... Municipal.....
- Rio e trecho navegável.....
- Porto para grandes embarcações.....
- " " pequenas embarcações.....
- Oceano, lago, lagoa e acude.....
- Aeroporto..... Linha aérea regular.....
- Campo de pouso..... Correio Aéreo Nacional.....
- Limites**
- Internacional..... Intermunicipal.....
- Interestadual..... Interdistrital.....
- Estrada carroçavel.....

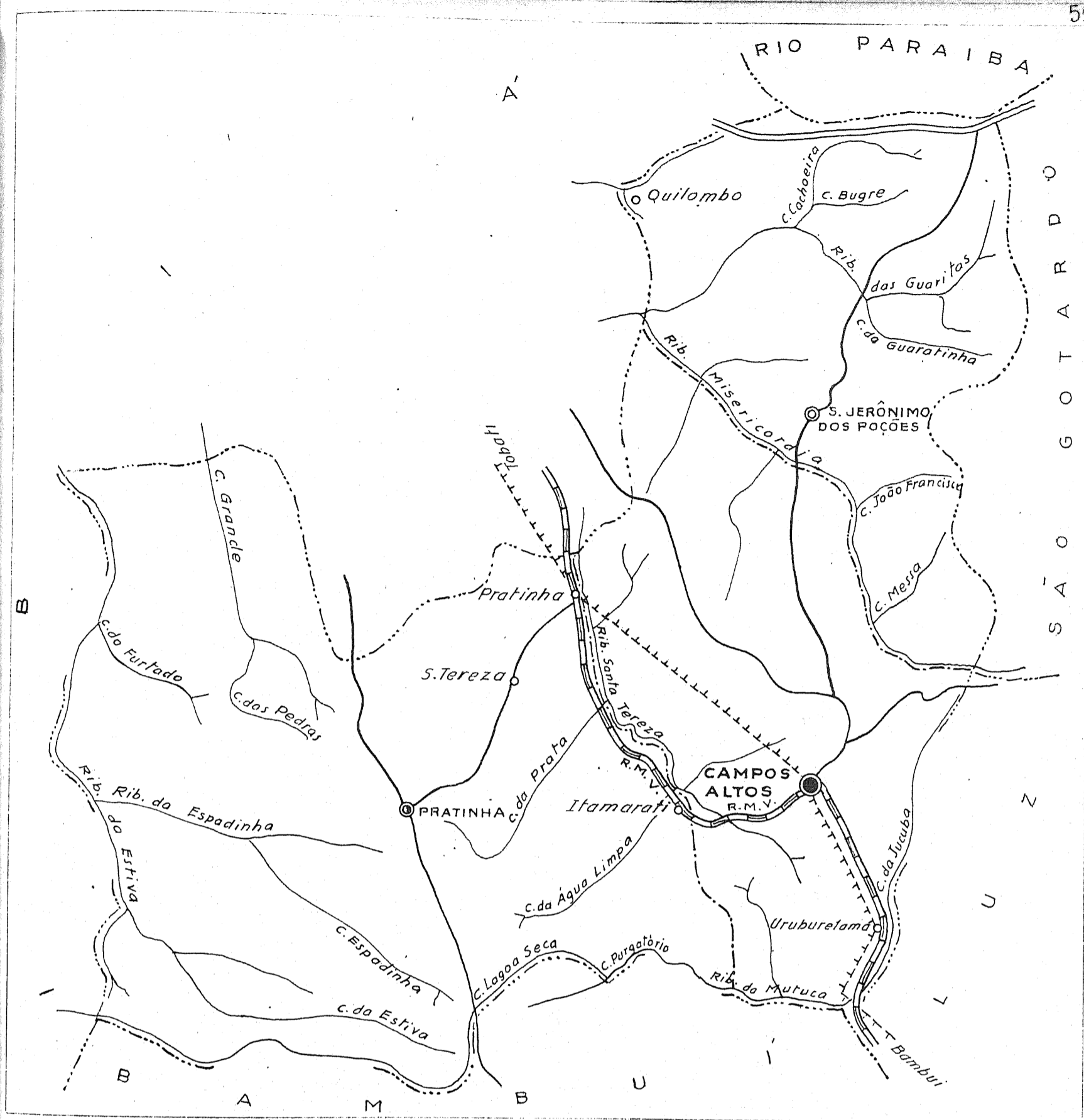
CARTOGRAMA DOS TRANSPORTES E COMUNICAÇÕES

MUNICÍPIO DE CAMPO FLORIDO
ESTADO DE MINAS GERAIS



INFORMAÇÕES DO MUNICÍPIO		COMPLEMENTARES DA SEDE MUNICIPAL	
População.....	1295	População.....	1295
Área em Km ² 1944-48.....	1295	Latitude..... S.....	19°45'33",8
Densidade.....		Longitude W.G.....	48°34'18",9
Ponto culminante.....		Altitude.....	650 m

ORGANIZADO E EXECUTADO EM JANEIRO DE 1948 PELO
INSTITUTO CARTOGRÁFICO CANABRAVA BARREIROS
RUA SENADOR DANTAS, 15-6º ANDAR-TEL. 42-6263-RIO DE JANEIRO



CONVENÇÕES

CIDADE (C) VILA (O) Povoado (o) Estação (■)

Com agência postal..... (C) (O) (o) (■)

" agência postal-telegráfica..... (C) (O) (o) (■)

" serviço rádio-telegráfico..... (C) (O) (o) (■)

" serviço rádio-telegráfico de Ferrovias..... (C) (O) (o) (■)

Rêde telegráfica..... (---+---+---+---+)

Rêde telefônica..... (---o---o---o---o---)

Ferrovias Rodovias

Bitola larga... (---+---+---+---+) Federal..... (---+---+---+---+)

" corrente... (---o---o---o---o---) Estadual..... (---o---o---o---o---)

" estreita... (---o---o---o---o---) Municipal..... (---o---o---o---o---)

Rio e trecho navegável..... (---+---+---+---+)

Porto para grandes embarcações..... (■)

" pequenas embarcações..... (■)

Oceano, lago, lagoa e açude..... (■)

Aeroporto..... (■) Linha aérea regular... (---+---+---+---+)

Campo de pouso..... (■) Correio Aéreo Nacional... (---+---+---+---+)

Limites

Internacional..... (---+---+---+---+---+---+---+---+---+)

Interestadual..... (---+---+---+---+---+---+---+---+---+)

Intermunicipal..... (---+---+---+---+---+---+---+---+---+)

Interdistrital..... (---+---+---+---+---+---+---+---+---+)

Estrada carroçavel..... (---+---+---+---+---+---+---+---+---+)

CARTOGRAMA dos TRANSPORTES E COMUNICAÇÕES

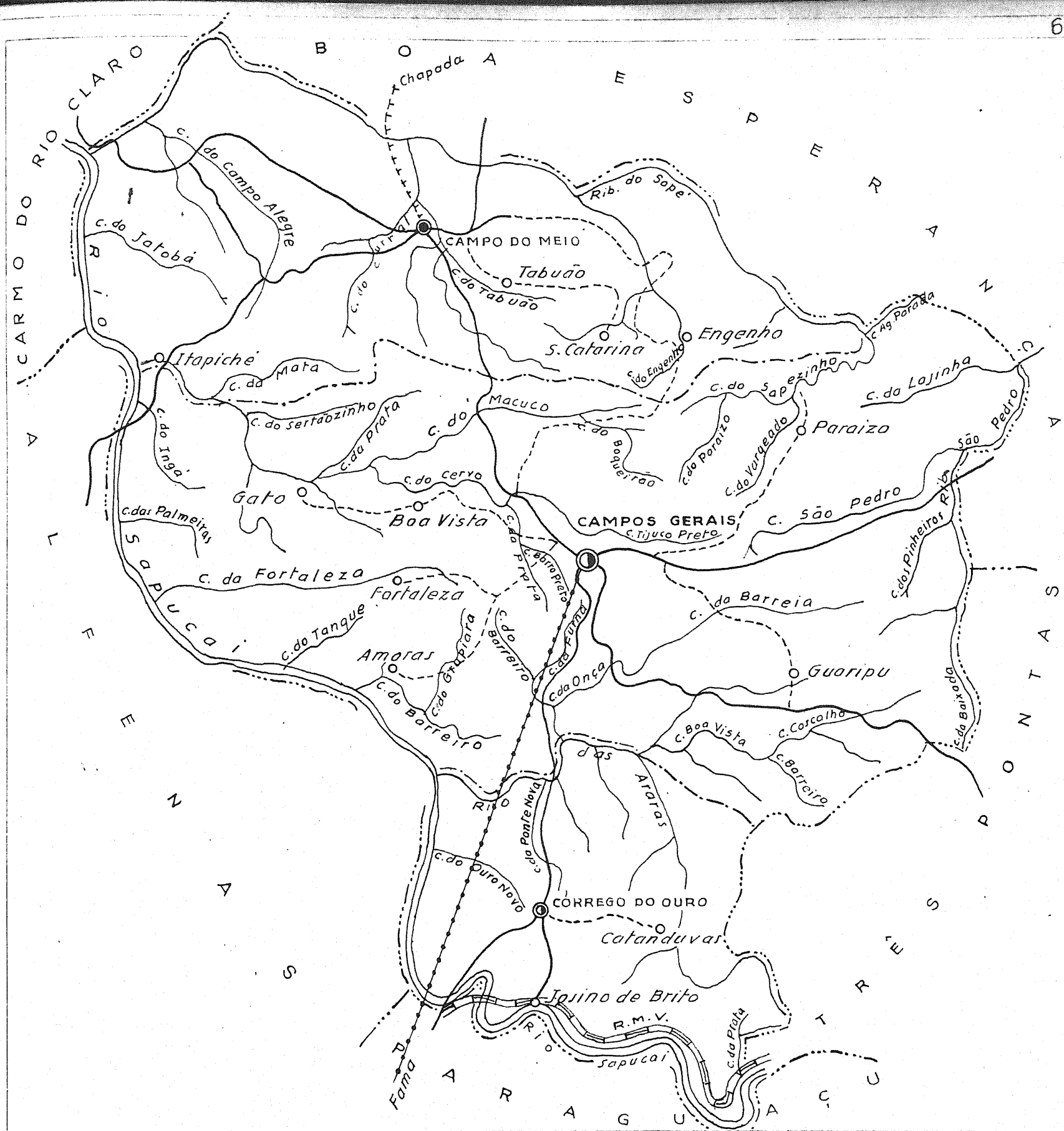
MUNICÍPIO DE CAMPOS ALTOS
ESTADO DE MINAS GERAIS

ESC. GRÁFICA

5K

INFORMAÇÕES DO MUNICÍPIO	COMPLEMENTARES DA SEDE MUNICIPAL
População.....	População.....
Área em K ² 1944-48... 1355	Latitude..... S... 19°41'45"
Densidade.....	Longitude W.G. 46°10'30"
Ponto culminante.....	Altitude..... 994 m

ORGANIZADO E EXECUTADO EM JANEIRO DE 1948 PELO
INSTITUTO CARTOGRÁFICO CANABRAVA BARREIROS
RUA SENADOR DANTAS, 15-6º ANDAR-TEL. 42-6263-RIO DE JANEIRO



CONVENÇÕES

- | | | | |
|---|---------------------------|---------|---------|
| CIDADE | VILA | Povoado | Estação |
| Com agência postal..... | | | |
| " agência postal-telegráfica..... | | | |
| " serviço rádio-telegráfico..... | | | |
| " serviço rádio-telegráfico de Ferrovias..... | | | |
| Rede telegráfica..... | | | |
| Rede telefônica..... | | | |
| Ferrovias | Rodovias | | |
| Bitola larga..... | Federal..... | | |
| " corrente..... | Estadual..... | | |
| " estreita..... | Municipal..... | | |
| Rio e trecho navegável..... | | | |
| Pôrto para grandes embarcações..... | | | |
| " " pequenas embarcações..... | | | |
| Oceano, lago, lagoa e açude..... | | | |
| Aeroporto..... | Linha aérea regular... | | |
| Campo de pouso..... | Correio Aéreo Nacional... | | |
| Limites | | | |
| Internacional..... | Intermunicipal..... | | |
| Interestadual..... | Interdistrital..... | | |
| Estrada carroçavel..... | | | |

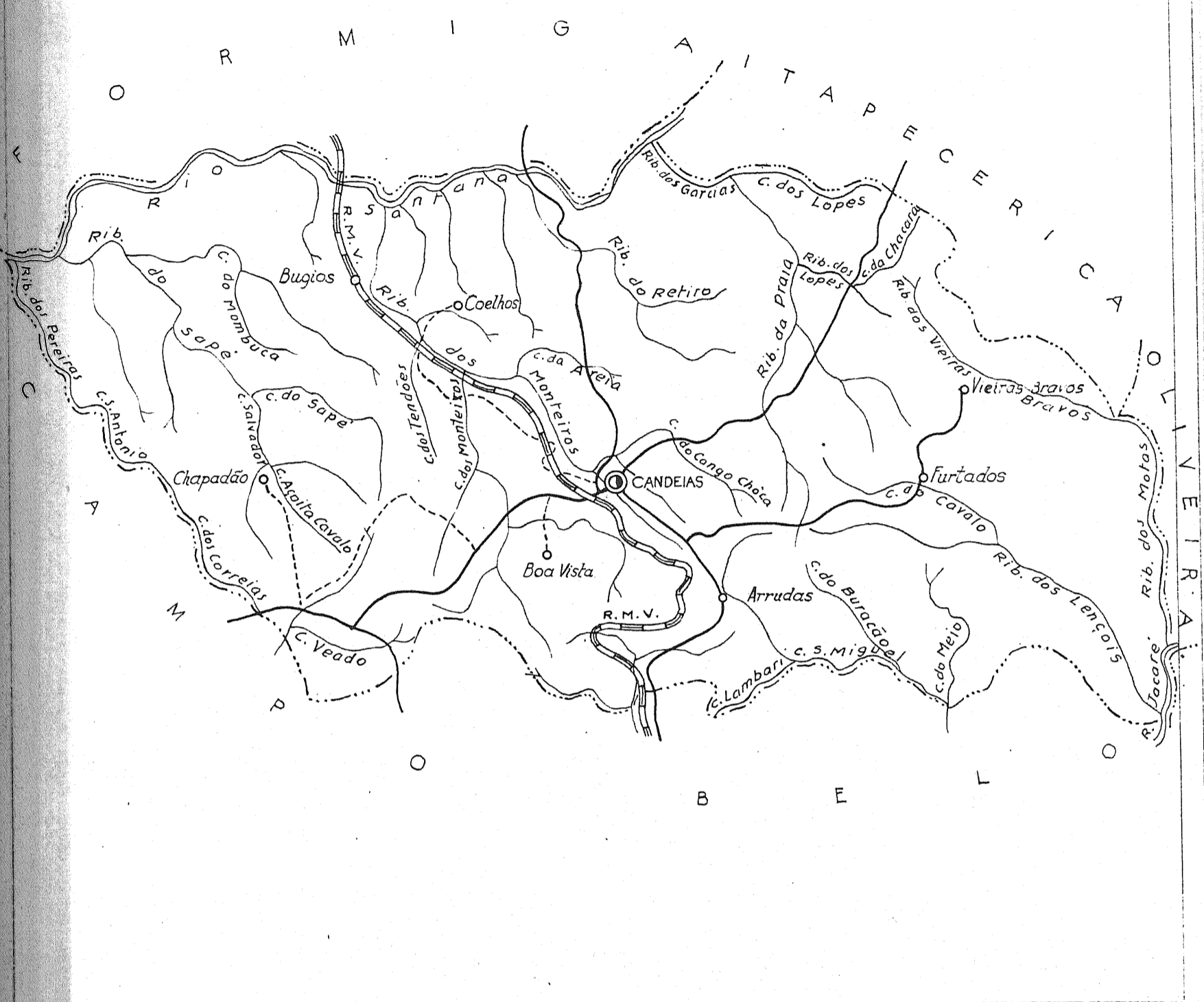
CARTOGRAMA DOS TRANSPORTES E COMUNICAÇÕES

MUNICÍPIO DE CAMPOS GERAIS
ESTADO DE MINAS GERAIS



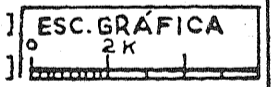
INFORMAÇÕES DO MUNICÍPIO	COMPLEMENTARES DA SEDE MUNICIPAL
População.....	População.....
Área em K ² 1944-48... 1066	Latitude..... S... 21° 14' 30"
Densidade.....	Longitude W.G..... 45° 45' 45"
Ponto culminante.....	Altitude..... 950 m

ORGANIZADO E EXECUTADO EM JANEIRO DE 1948 PELO
INSTITUTO CARTOGRÁFICO CANABRAVA BARREIROS
RUA SENADOR DANTAS, 15-6º ANDAR-TEL. 42-6263-RIO DE JANEIRO



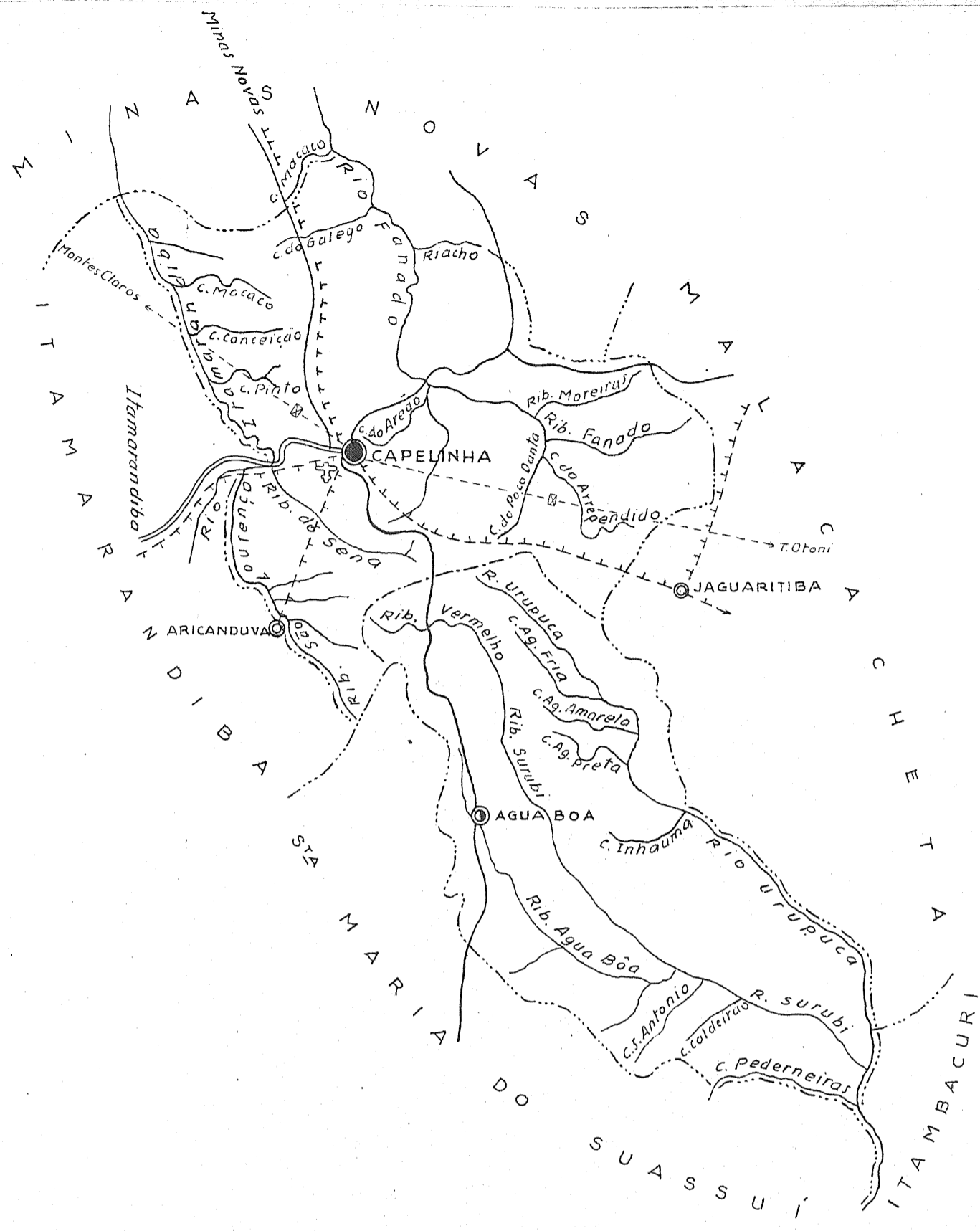
CONVENÇÕES	
CIDADE ○ VILA ○ Povoado ○ Estação ○	CIDADE ○ VILA ○ Povoado ○
Com agência postal.....	Com agência postal.....
" agência postal-telegráfica.....	" agência postal-telegráfica.....
" serviço rádio-telegráfico.....	" serviço rádio-telegráfico.....
" serviço rádio-telegráfico de Ferrovias.....	" serviço rádio-telegráfico de Ferrovias.....
Rêde telegráfica.....	Rêde telegráfica.....
Rêde telefônica.....	Rêde telefônica.....
Ferrovias	Rodovias
Bitola larga.....	Federal.....
" corrente.....	Estadual.....
" estreita.....	Municipal.....
Rio e trecho navegável.....	
Pôrto para grandes embarcações.....	
" " pequenas embarcações.....	
Oceano, lago, lagoa e açude.....	
Aeroporto.....	Linha aérea regular.....
Campo de pouso.....	Correio Aéreo Nacional.....
Limites	
Internacional.....	Intermunicipal.....
Interestadual.....	Interdistrital.....
Estrada carroçável.....	

CARTOGRAMA DOS TRANSPORTES E COMUNICAÇÕES
MUNICÍPIO DE CANDEIAS
ESTADO DE MINAS GERAIS



INFORMAÇÕES DO MUNICÍPIO	COMPLEMENTARES DA SEDE MUNICIPAL
População.....	População.....
Área em K ² 1944-48... 704	Latitude..... 20° 46' 00"
Densidade.....	Longitude W.G..... 45° 16' 40"
Ponto culminante.....	Altitude..... 934m

ORGANIZADO E EXECUTADO EM JANEIRO DE 1948 PELO
 INSTITUTO CARTOGRÁFICO CANABRAVA BARREIROS
 RUA SENADOR DANTAS, 15-6º ANDAR-TEL. 42-6263-RIO DE JANEIRO



CONVENÇÕES

- | | | | |
|---|-----------------------------|---------|---------|
| CIDADE | VILA | Povoado | Estação |
| Com agência postal..... | | | |
| " agência postal-telegráfica..... | | | |
| " serviço rádio-telegráfico..... | | | |
| " serviço rádio-telegráfico de Ferrovias..... | | | |
| Rêde telegráfica..... | | | |
| Rêde telefônica..... | | | |
| Ferrovias | Rodovias | | |
| Bitola larga..... | Federal..... | | |
| " corrente..... | Estadual..... | | |
| " estreita..... | Municipal..... | | |
| Rio e trecho navegavel..... | | | |
| Pôrto para grandes embarcações..... | | | |
| " " pequenas embarcações..... | | | |
| Oceano, lago, lagoa e açude..... | | | |
| Aeroporto..... | Linha aérea regular..... | | |
| Campo de pouso..... | Correio Aéreo Nacional..... | | |
| Limites | | | |
| Internacional..... | Intermunicipal..... | | |
| Interestadual..... | Interdistrital..... | | |
| Estrada carroçavel..... | | | |

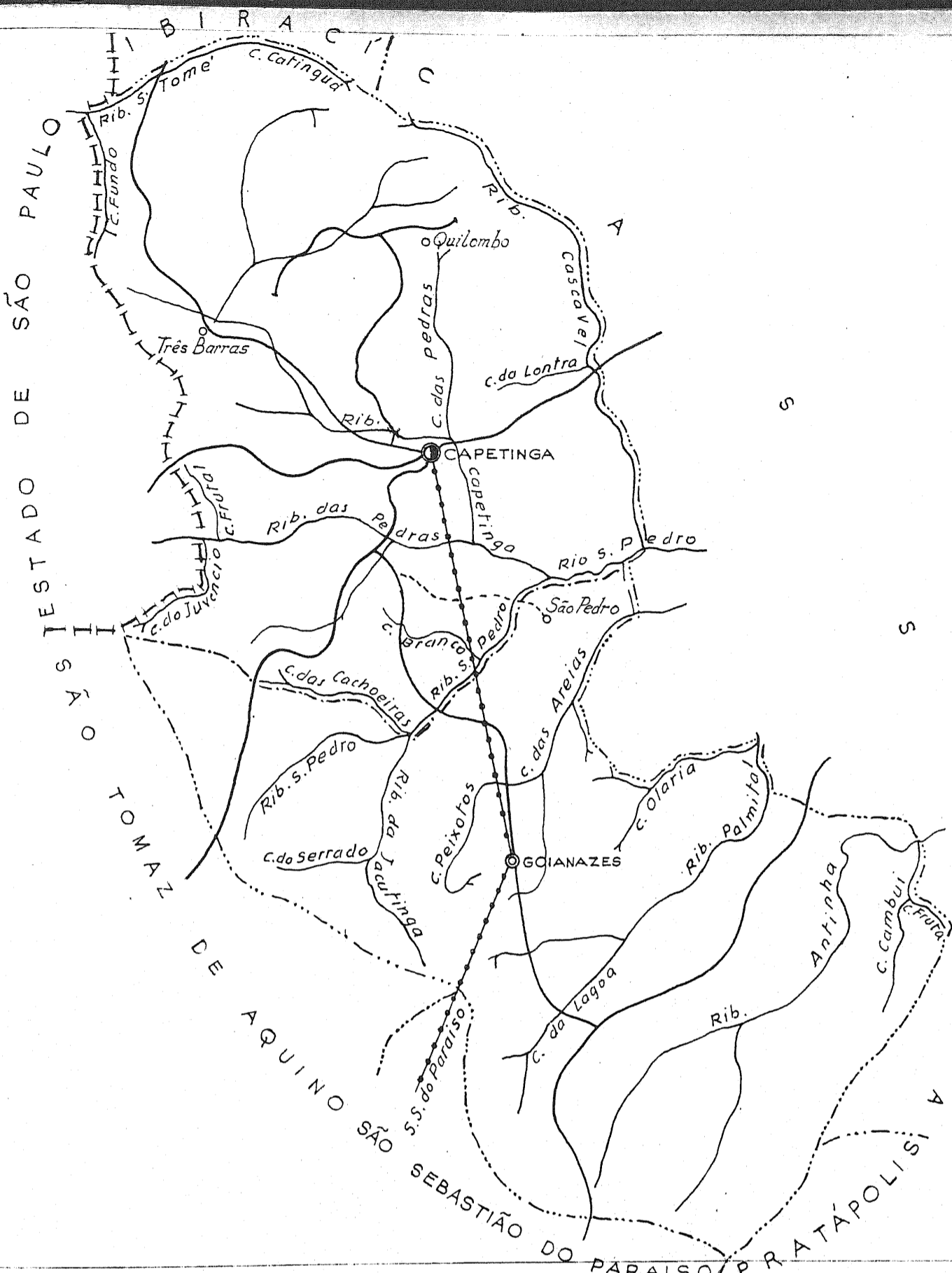
CARTOGRAMA DOS TRANSPORTES E COMUNICAÇÕES

MUNICÍPIO DE CAPELINHA
ESTADO DE MINAS GERAIS

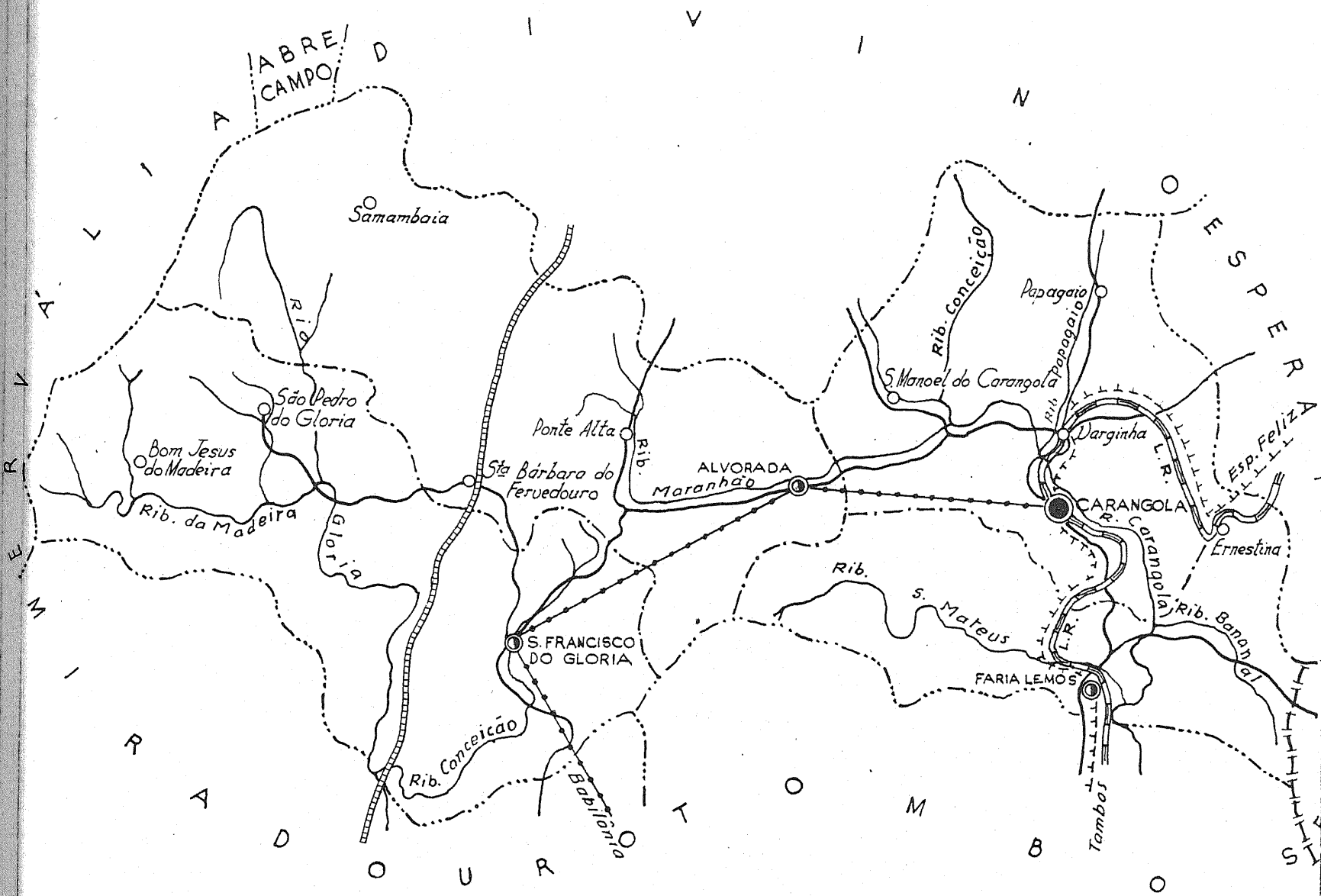
ESC. GRÁFICA
5 K

INFORMAÇÕES DO MUNICÍPIO	COMPLEMENTARES DA SEDE MUNICIPAL
População.....	População.....
Área em K ² 1944-48... 2419	Latitude..... S... 17°41'38"7
Densidade.....	Longitude W.G.... 42°31'01"0
Ponto culminante.....	Altitude..... 732 m

ORGANIZADO E EXECUTADO EM JANEIRO DE 1948 PELO
INSTITUTO CARTOGRÁFICO CANABRAVA BARREIROS
RUA SENADOR DANTAS, 15-6º ANDAR-TEL. 42-6263-RIO DE JANEIRO



CONVENÇÕES		CARTOGRAMA DOS TRANSPORTES E COMUNICAÇÕES	
		MUNICÍPIO DE CAPETINGA	
		ESTADO DE MINAS GERAIS	
CIDADE	●	VILA	⊙
Povoado	○	Estação	■
Com agência postal	●	Com agência postal-telegráfica	●*
" agência postal-telegráfica	●*	" serviço rádio-telegráfico	⊙*
" serviço rádio-telegráfico de Ferrovias	⊙*	" serviço rádio-telegráfico de Ferrovias	⊙*
Rede telegráfica	---+---	Rede telefônica	---•---
Ferrovias		Rodovias	
Bitola larga	===	Federal	====
" corrente	===	Estadual	=====
" estreita	===	Municipal	-----
Rio e trecho navegável		Porto para grandes embarcações	■
Porto para pequenas embarcações		" pequenas embarcações	■
Oceano, lago, lagoa e açude		Aeroporto	✈
Correio Aéreo Regular		Correio Aéreo Nacional	✈
Campos de pouso		Correio Aéreo Nacional	✈
Limites			
Internacional	---+---	Intermunicipal	---•---
Interestadual	---+---	Interdistrital	---•---
Estrada carroçável	---+---		
<p>ORGANIZADO E EXECUTADO EM JANEIRO DE 1948 PELO INSTITUTO CARTOGRAFICO CANABRAVA BARREIROS RUA SENADOR DANTAS, 15-6º ANDAR-TEL. 42-6263-RIO DE JANEIRO</p>			




CONVENÇÕES

- CIDADE VILA Povoados
- Com agência postal.....
- " agência postal-telegráfica.....
- " serviço rádio-telegráfica.....
- " serviço rádio-telegráfico de Ferrovias.....
- Réde telegráfica.....
- Réde telefônica.....
- Ferrovias.....
- Rodovias.....
- Bitola larga..... Federal.....
- " corrente..... Estadual.....
- " estreita..... Municipal.....
- Rio e trecho navegável.....
- Porto para grandes embarcações.....
- " " pequenas embarcações.....
- Oceano, lago, lagoa e acude.....
- Aeroporto..... Linha aérea regular.....
- Campo de pouso..... Correio Aéreo Nacional.....
- Limites
- Internacional..... Intermunicipal.....
- Interestadual..... Interdistrital.....
- Estrada carroçavel.....

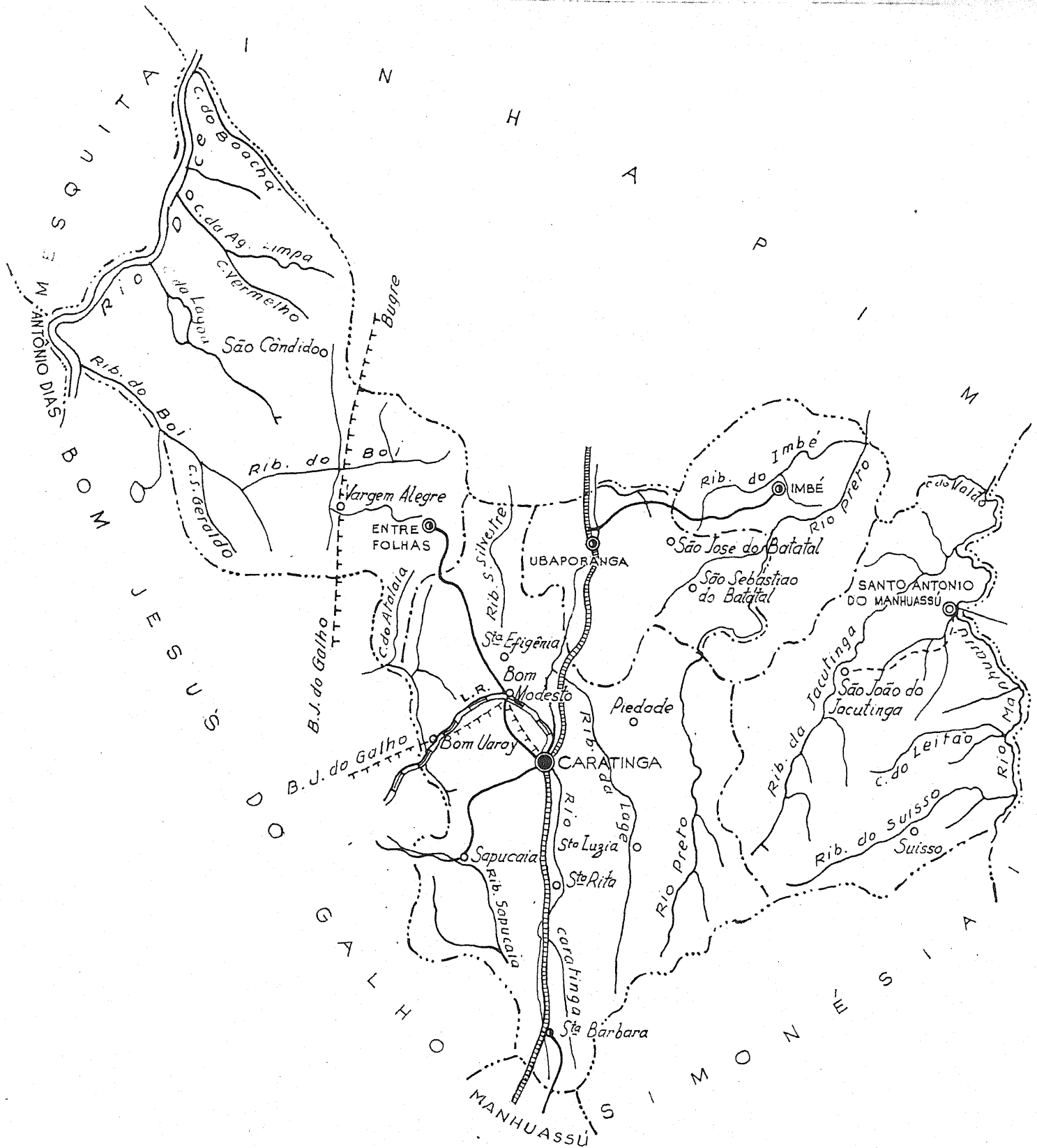
CARTOGRAMA DOS TRANSPORTES E COMUNICAÇÕES

MUNICÍPIO DE CARANGOLA
ESTADO DE MINAS GERAIS



INFORMAÇÕES DO MUNICÍPIO	COMPLEMENTARES DA SEDE MUNICIPAL
População.....	1 População.....
Área em K ² 1944-48... 989	1 Latitude..... S... 20° 44' 10"
Densidade.....	1 Longitude W.G..... 42° 02' 00"
Ponto culminante.....	1 Altitude..... 399 m

ORGANIZADO E EXECUTADO EM JANEIRO DE 1948 PELO
INSTITUTO CARTOGRÁFICO CANABRAVA BARREIROS
RUA SENADOR DANTAS, 15-6º ANDAR-TEL. 42-6253-RIO DE JANEIRO



CONVENÇÕES

- CIDADE (C) VILA (O) Povoado (o) Estação (■)
- Com agência postal.....
- " agência postal-telegráfica.....
- " serviço rádio-telegráfico.....
- " serviço rádio-telegráfico de Ferrovias.....
- Rêde telegráfica.....
- Rêde telefônica.....
- Ferrovias.....
- Bitola larga.....
- " corrente.....
- " estreita.....
- Rio e trecho navegável.....
- Porto para grandes embarcações.....
- " " pequenas embarcações.....
- Oceano, lago, lagoa e açude.....
- Aeroporto.....
- Campo de pouso.....
- Limites
- Internacional.....
- Interestadual.....
- Estrada carroçavel.....

- CIDADE (C)
- VILA (O)
- Povoado (o)
- Estação (■)

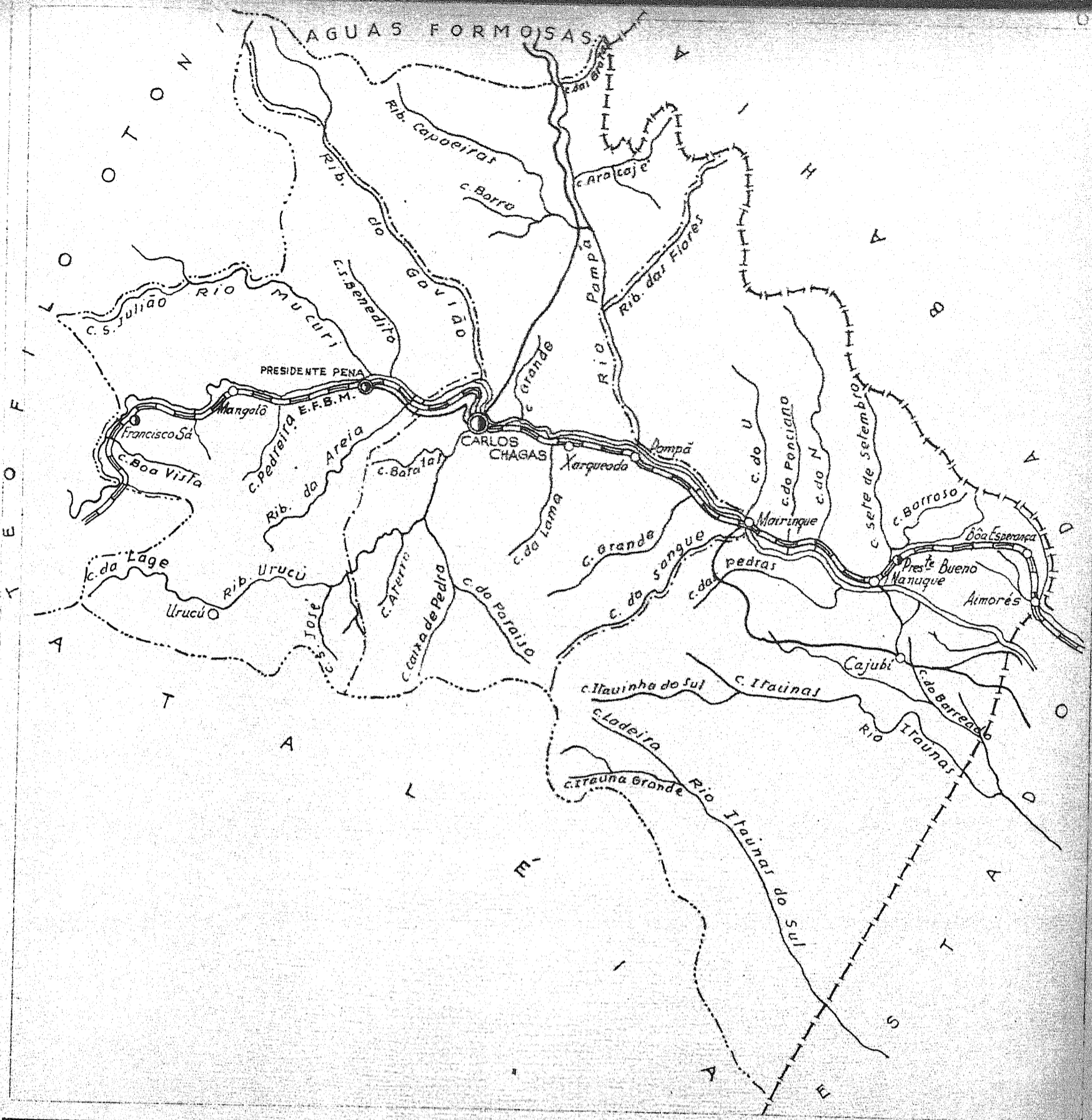
CARTOGRAMA DOS TRANSPORTES E COMUNICAÇÕES

MUNICÍPIO DE CARATINGA
ESTADO DE MINAS GERAIS



INFORMAÇÕES DO MUNICÍPIO	COMPLEMENTARES DA SEDE MUNICIPAL
População.....	População.....
Área em K ² 1944-48... 2284	Latitude..... S... 19° 37' 30"
Densidade.....	Longitude W.G..... 42° 09' 00"
Ponto culminante.....	Altitude..... 575m

ORGANIZADO E EXECUTADO EM JANEIRO DE 1948 PELO
INSTITUTO CARTOGRAFICO CANABRAVA BARREIROS
RUA SENADOR DANTAS, 15-6º ANDAR-TEL. 42-6263-RIO DE JANEIRO




CONVENÇÕES

- | | | | | | |
|--------------------|-----------|--|-----------|--------------------------------|-----------|
| CIDADE | ● | VILA | ○ | Paróquia e Estação | ⊙ |
| Com agência postal | ⊙ | agência postal-telegráfica | ⊙ | serviço rádio-telegráfico | ⊙ |
| | ⊙ | serviço rádio-telegráfico de Ferrovias | ⊙ | Rede telegráfica | — — — — — |
| | — — — — — | Rede telefônica | — — — — — | Ferrovias | Rodovias |
| Bitola larga | — — — — — | corrente | — — — — — | estreita | — — — — — |
| | — — — — — | Rio e trecho navegável | — — — — — | Pôrto para grandes embarcações | — — — — — |
| | — — — — — | " " pequenas embarcações | — — — — — | Oceano, lago, lagoa e açude | — — — — — |
| Aeroporto | — — — — — | Linha aérea regular | — — — — — | Campo de pouso | — — — — — |
| | — — — — — | Correio Aéreo Nacional | — — — — — | Limites | |
| Internacional | — — — — — | Intermunicipal | — — — — — | Interestadual | — — — — — |
| | — — — — — | Interdistrital | — — — — — | Estrada carroçavel | — — — — — |

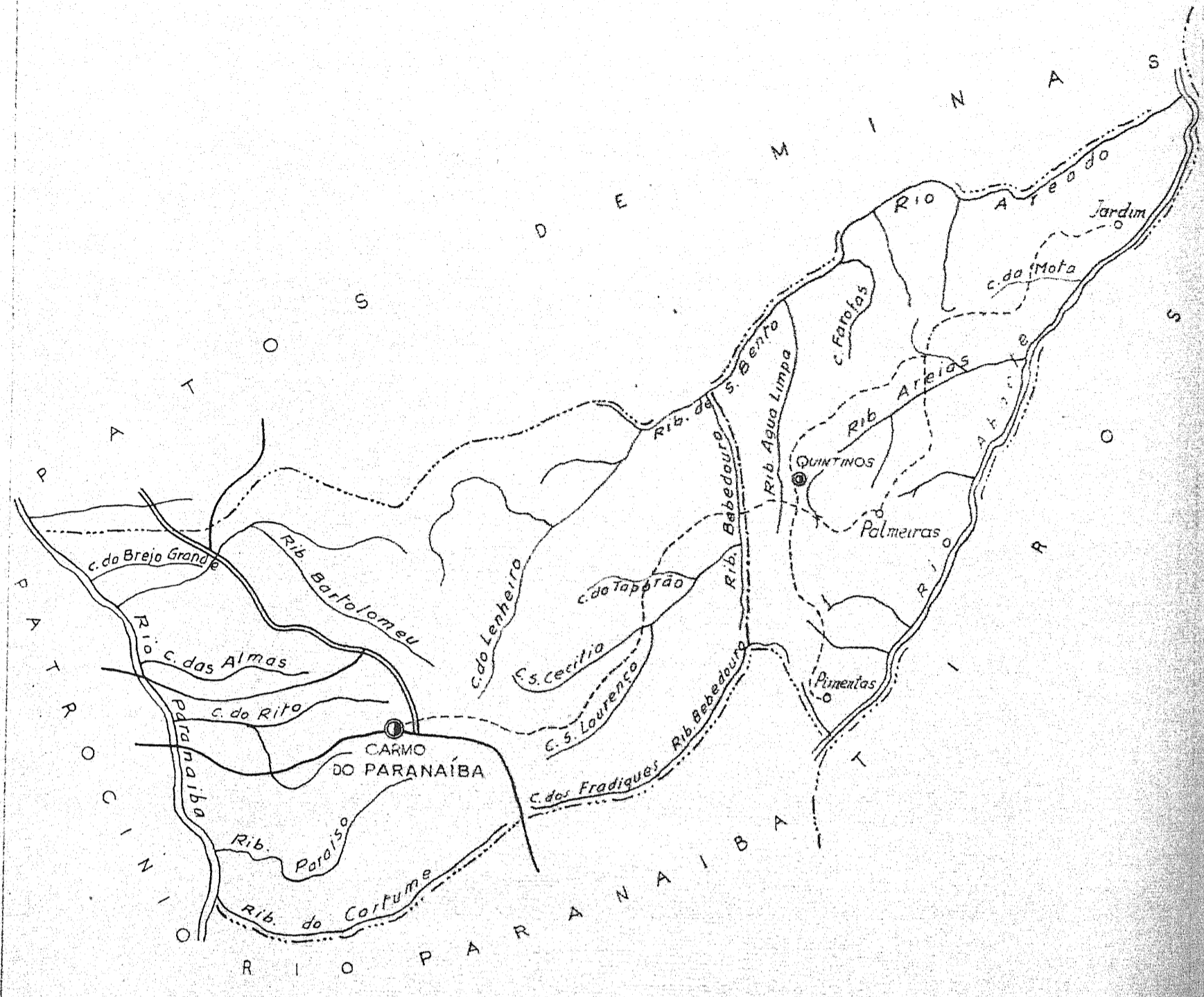
CARTOGRAMA DOS TRANSPORTES E COMUNICAÇÕES

MUNICÍPIO DE CARLOS CHAGAS
ESTADO DE MINAS GERAIS

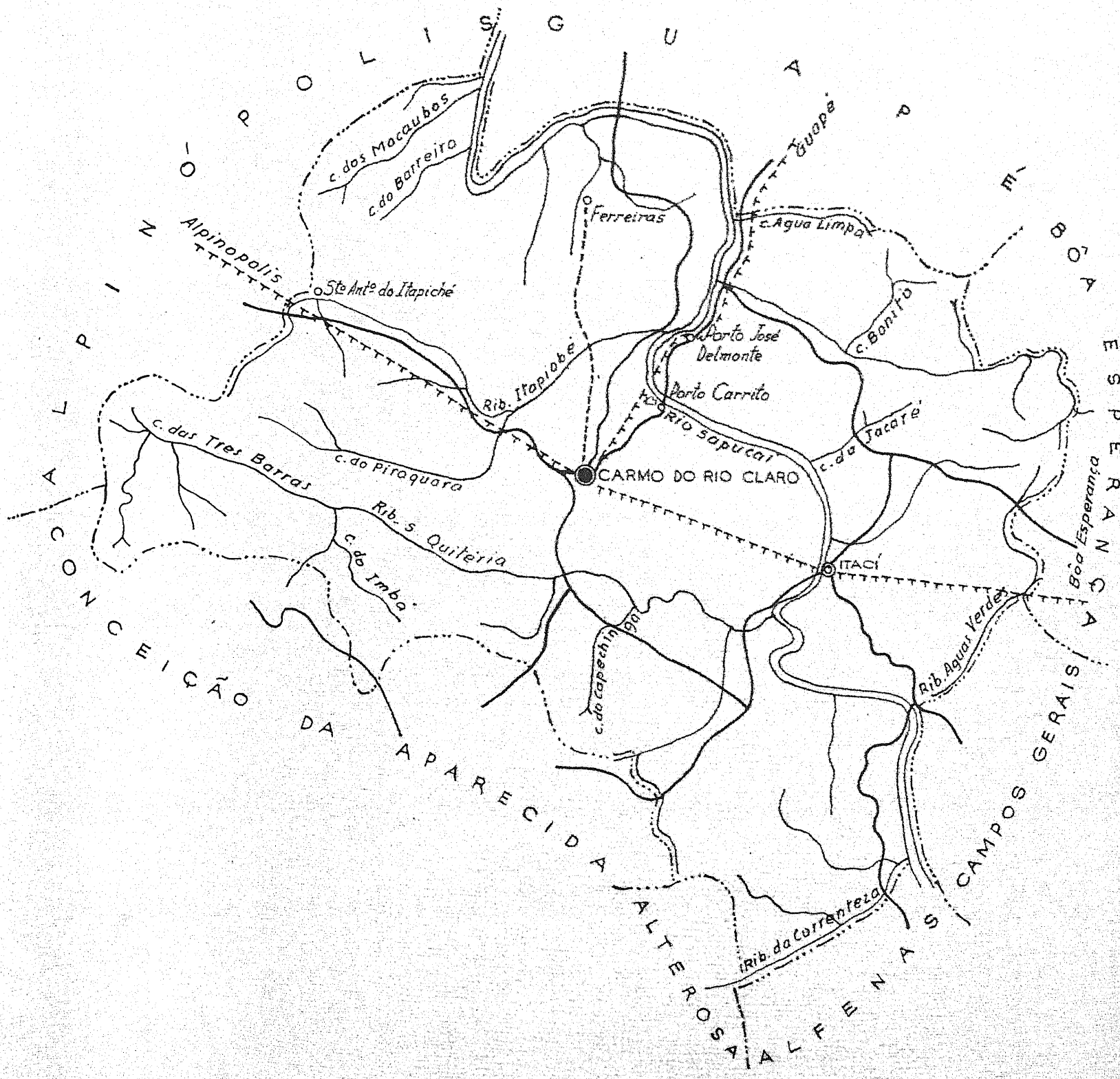


INFORMAÇÕES DO MUNICÍPIO	INFORMAÇÕES COMPLEMENTARES DA SEDE MUNICIPAL
População.....	População.....
Área em Km ² 1944-48... 4675	Latitude..... S. 17° 41' 30"
Densidade.....	Longitude W.G. 40° 45' 15"
Ponto culminante.....	Altitude..... 152 m

ORGANIZADO E EXECUTADO EM JANEIRO DE 1948 PELO
INSTITUTO CARTOGRAFICO CANABRAVA BARREIROS
RUA SENADOR DANTAS, 15-6º ANDAR-TEL. 42-6263-RIO DE JANEIRO



CONVENÇÕES		CARTOGRAMA dos TRANSPORTES e COMUNICAÇÕES	
CIDADE (●) VILA (○) Povoado (◐) Estação (◑)	CIDADE (●) VILA (○) Povoado (◐)	MUNICÍPIO DE CARMO DO PARANAÍBA	
Com agência postal.....	ESTADO DE MINAS GERAIS	
agência postal-telegráfica.....	ESC. GRÁFICA	
serviço rádio-telegráfico.....	1:50,000	
serviço rádio-telegráfico de Ferrovias.....	INFORMAÇÕES COMPLEMENTARES	
Rêde telegráfica.....	DO MUNICÍPIO	DA SEDE MUNICIPAL
Rêde telefônica.....	População.....	População.....
Ferrovias	Rodovias	Área em K ² 1944-48... 1443	Latitude..... S. 18°59'30"
Bitola larga.....	Federal.....	Densidade.....	Longitude W.G. 46°20'15"
" corrente.....	Estadual.....	Ponto culminante.....	Altitude..... 1067m
" estreita.....	Municipal.....		
Rio e trecho navegável.....			
Porto para grandes embarcações.....			
" " pequenas embarcações.....			
Oceano, lago, lagoa e acude.....			
Aeroporto.....	Linha aérea regular.....		
Campo de pouso.....	Correio Aéreo Nacional.....		
Limites			
Internacional.....	Intermunicipal.....		
Interestadual.....	Interdistrital.....		
Estrada carroçável.....			
ORGANIZADO E EXECUTADO EM JANEIRO DE 1948 PELO INSTITUTO CARTOGRAFICO CANABRAVA BARREIROS RUA SENADOR DANTAS, 15-GRANDAR-TEL. 42-6263-RIO DE JANEIRO			



CONVENÇÕES

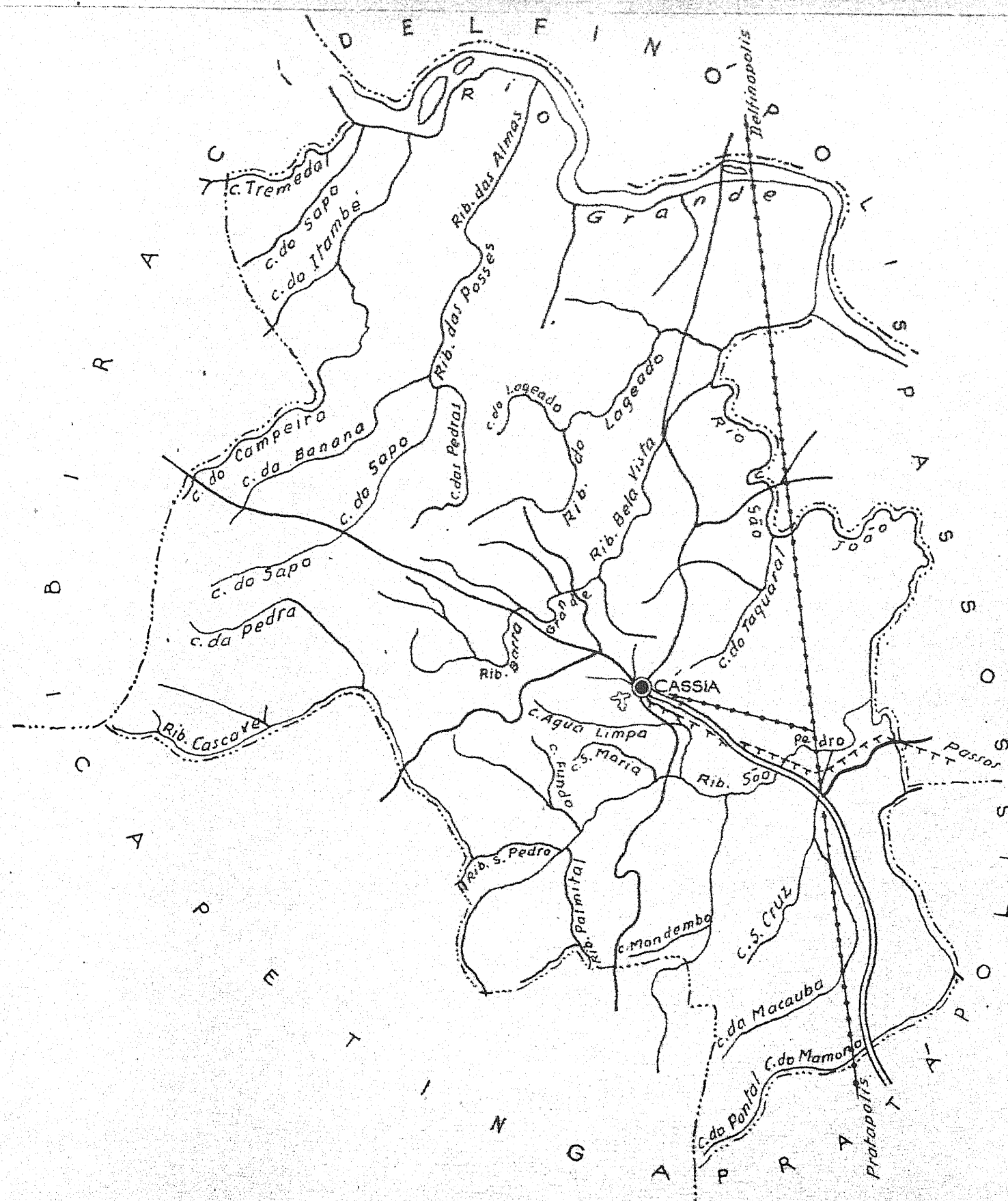
- | | | | |
|---|-----------------------------|---------|---------|
| CIDADE | VILA | Povoado | Estação |
| Com agência postal..... | | | |
| " agência postal-telegráfica..... | | | |
| " serviço rádio-telegráfico..... | | | |
| " serviço rádio-telegráfico de Ferrovias..... | | | |
| Rede telegráfica..... | | | |
| Rede telefônica..... | | | |
| Ferrovias | Rodovias | | |
| Bitola larga..... | Federal..... | | |
| " corrente..... | Estadual..... | | |
| " estreita..... | Municipal..... | | |
| Rio e trecho navegável..... | | | |
| Porto para grandes embarcações..... | | | |
| " " pequenas embarcações..... | | | |
| Oceano, lago, lagoa e acude..... | | | |
| Aeroporto..... | Linha aérea regular..... | | |
| Campo de pouso..... | Correio Aéreo Nacional..... | | |
| Limites | | | |
| Internacional..... | Intermunicipal..... | | |
| Interestadual..... | Interdistrital..... | | |
| Estrada carroçável..... | | | |

CARTOGRAMA dos TRANSPORTES E COMUNICAÇÕES
MUNICÍPIO DE CARMO DO RIO CLARO
ESTADO DE MINAS GERAIS

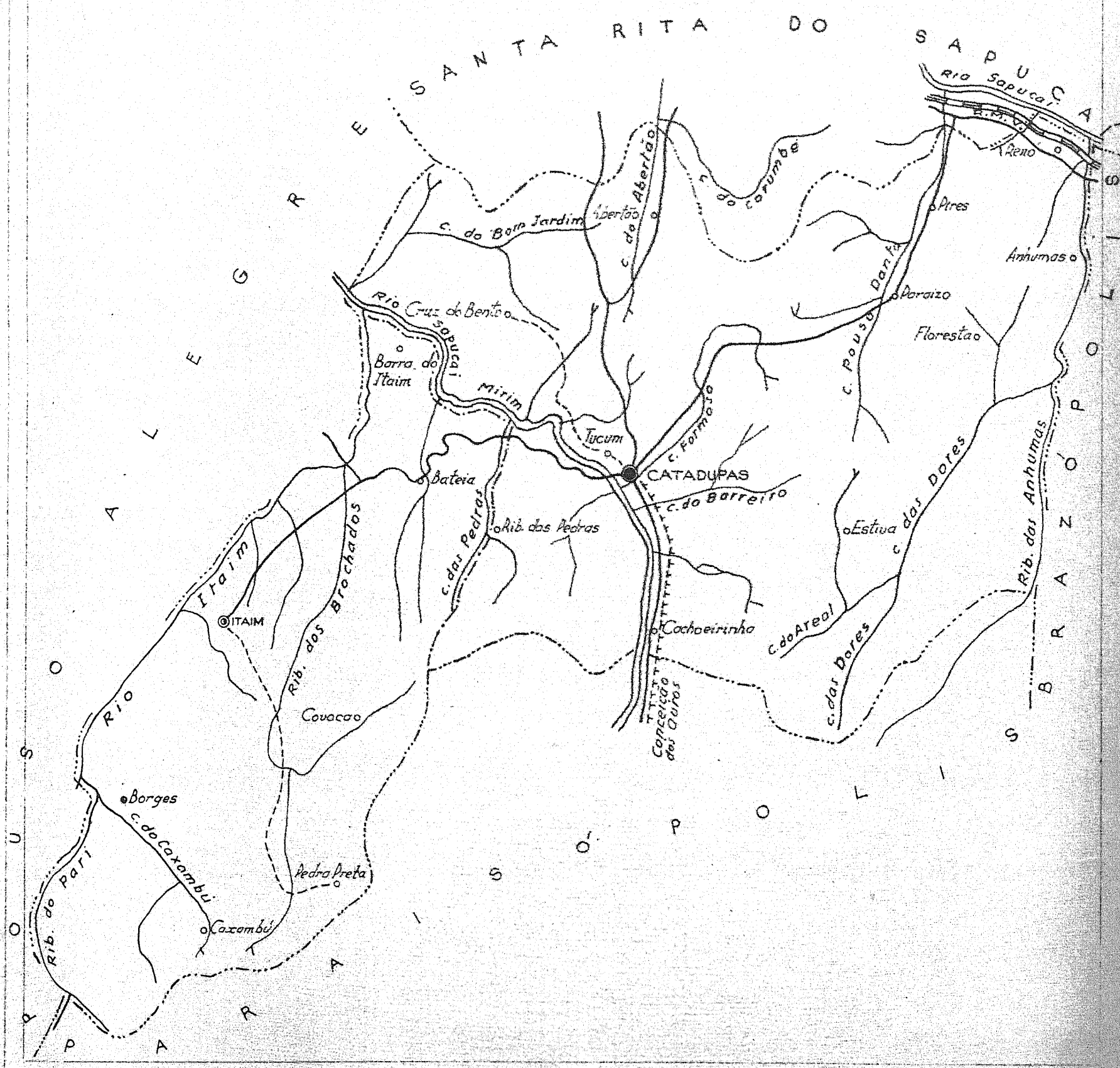


INFORMAÇÕES DO MUNICÍPIO		COMPLEMENTARES DA SEDE MUNICIPAL	
População.....		População.....	
Área em Km ² 1944-48... 1069		Latitude..... S... 21°04'37".8	
Densidade.....		Longitude W/G... 46°03'41".0	
Ponto culminante.....		Altitude..... 950m	

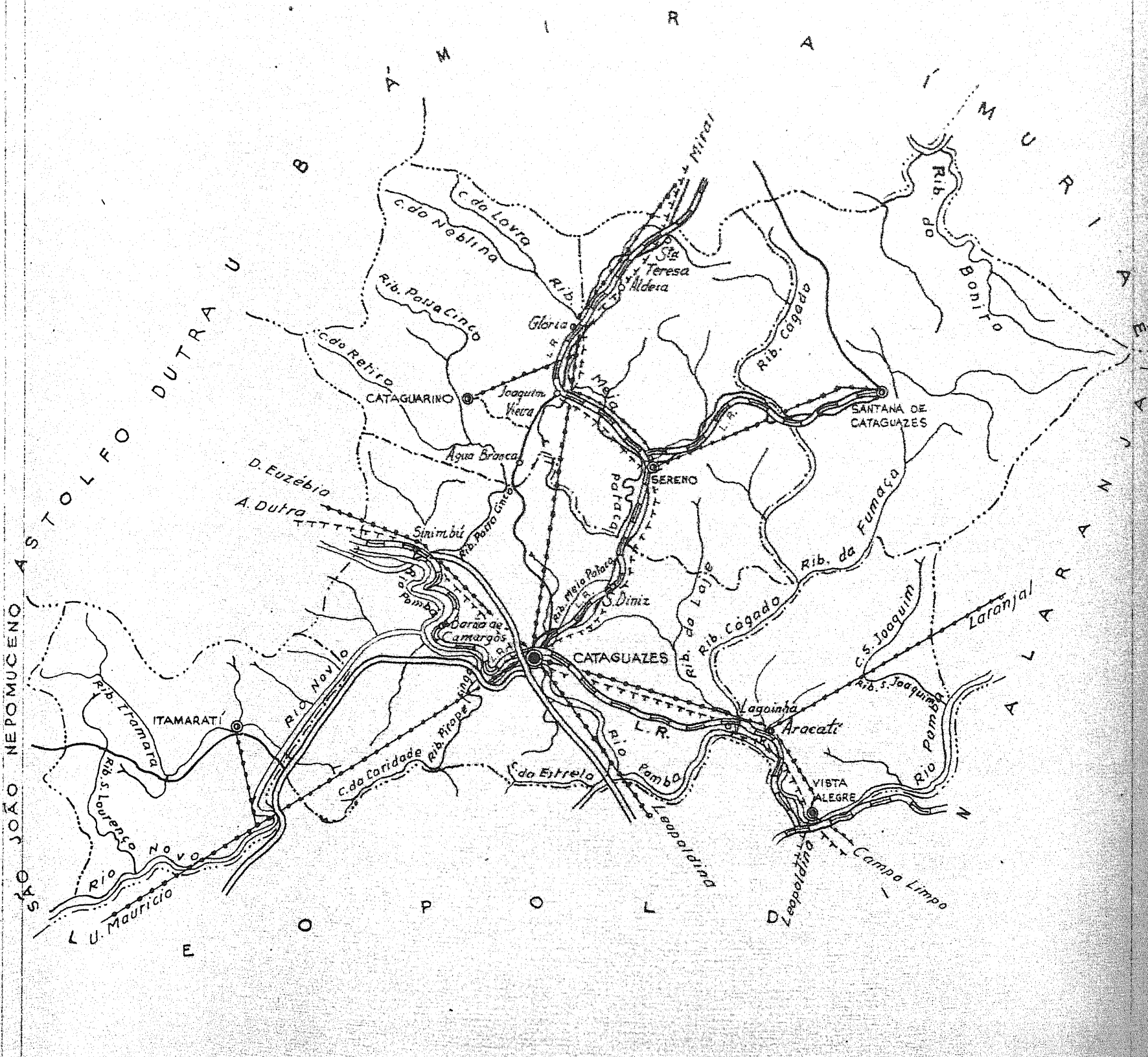
ORGANIZADO E EXECUTADO EM JANEIRO DE 1948 PELO
 INSTITUTO CARTOGRÁFICO CANABRAVA BARREIROS
 RUA SENADOR DANTAS, 15-6º ANDAR-TEL. 42-6263-RIO DE JANEIRO



CONVENÇÕES		CARTOGRAMA DOS TRANSPORTES E COMUNICAÇÕES	
CIDADE (●) VILA (○) Povoado (◌) Estação (◌)	CIDADE (●) VILA (○) Povoado (◌)	MUNICÍPIO DE CÁSSIA ESTADO DE MINAS GERAIS	
Com agência postal.....	Com agência postal.....	ESC. GRÁFICA 2K	
" agência postal-telegráfica.....	" agência postal-telegráfica.....	INFORMAÇÕES COMPLEMENTARES	
" serviço rádio-telegráfico.....	" serviço rádio-telegráfico.....	DO MUNICÍPIO	DA SEDE MUNICIPAL
" serviço rádio-telegráfico de Ferrovias.....	" serviço rádio-telegráfico de Ferrovias.....	População.....	População.....
Rêde telegráfica.....	Rêde telegráfica.....	Área em K ² 1944-48... 703	Latitude..... S 20° 34' 45"
Rêde telefônica.....	Rêde telefônica.....	Densidade.....	Longitude W.G. 46° 55' 45"
Ferrovias..... Rodovias.....	Ferrovias..... Rodovias.....	Ponto culminante.....	Altitude..... 1200m
Bitola larga... Federal.....	Bitola larga... Federal.....		
" corrente... Estadual.....	" corrente... Estadual.....		
" estreita... Municipal.....	" estreita... Municipal.....		
Rio e trecho navegavel.....	Rio e trecho navegavel.....		
Porto para grandes embarcações.....	Porto para grandes embarcações.....		
" pequenas embarcações.....	" pequenas embarcações.....		
Oceano, lago, lagoa e acude.....	Oceano, lago, lagoa e acude.....		
Aeroporto..... Linha aérea regular.....	Aeroporto..... Linha aérea regular.....		
Campo de pouso... Correio Aéreo Nacional.....	Campo de pouso... Correio Aéreo Nacional.....		
Limites			
Internacional..... Intermunicipal.....	Internacional..... Intermunicipal.....		
Interestadual..... Interdistrital.....	Interestadual..... Interdistrital.....		
Estrada carroçavel.....	Estrada carroçavel.....		
ORGANIZADO E EXECUTADO EM JANEIRO DE 1948 PELO INSTITUTO CARTOGRÁFICO CANABRAVA BARREIROS RUA SENADOR DANTAS, 15-6º ANDAR-TEL. 42-6263-RIO DE JANEIRO			

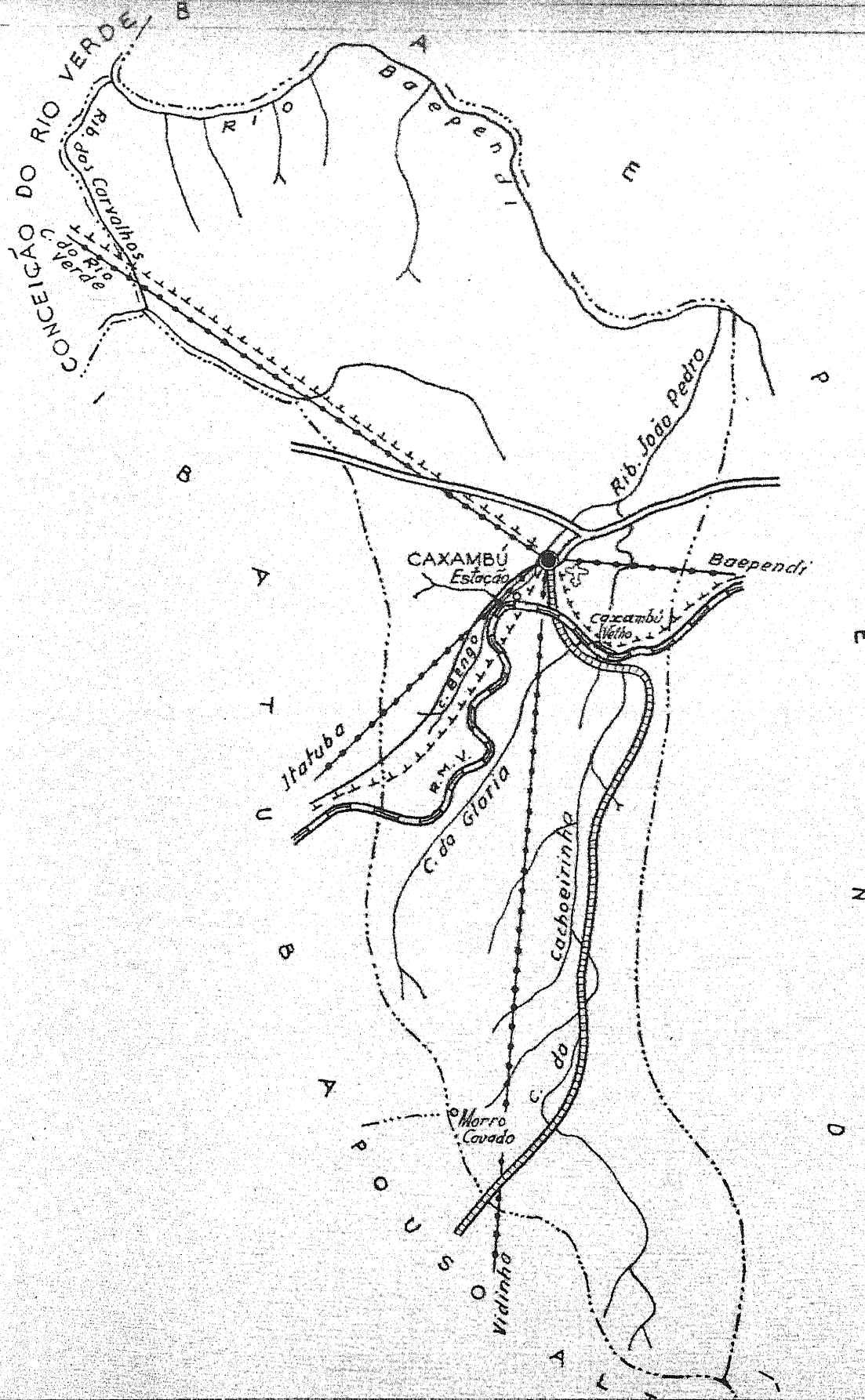


CONVENÇÕES		CARTOGRAMA DOS TRANSPORTES E COMUNICAÇÕES	
CIDADE (C)	VILA (V)	MUNICÍPIO DE CATADUPAS	
Povoado (P)	Estação (E)	ESTADO DE MINAS GERAIS	
Com agência postal		ESC. GRÁFICA 1:25,000	
" agência postal-telegráfica		INFORMAÇÕES DO MUNICÍPIO	
" serviço rádio-telegráfico		COMPLEMENTARES DA SEDE MUNICIPAL	
" serviço rádio-telegráfico de Ferrovias		População	1 População
Rede telegráfica		Área em K ² 1944-48	1 336
Rede telefônica		Densidade	1
Ferrovias	Rodovias	Ponto culminante	1
Bilota larga	Federal		
" corrente	Estadual		
" estreita	Municipal		
Rio e trecho navegável			
Porto para grandes embarcações			
" pequenas embarcações			
Oceano, lago, lagoa e acude			
Aeroporto	Linha aérea regular		
Campo de pouso	Correio Aéreo Nacional		
Limites			
Internacional	Intermunicipal		
Interestadual	Interdistrital		
Estrada carroçável			
ORGANIZADO E EXECUTADO EM JANEIRO DE 1948 PELO INSTITUTO CARTOGRAFICO CANABRAVA BARREIROS RUA SENADOR DANTAS, 15-6º ANDAR-TEL. 42-6263-RIO DE JANEIRO			



CONVENÇÕES		CARTOGRAMA dos TRANSPORTES E COMUNICAÇÕES	
CIDADE (C)	VILA (V)	MUNICÍPIO DE CATAGUAZES	
Com agência postal	Povoado (P)	ESTADO DE MINAS GERAIS	
agência postal-telegráfica	Estações (E)	1 ESC. GRÁFICA	
serviço rádio-telegráfico		2 K	
serviço rádio-telegráfico de Ferrovias		1	
Rede telegráfica		INFORMAÇÕES COMPLEMENTARES	
Rede telefônica		DO MUNICÍPIO	
Ferrovias	Rodovias	População	1 População
Bitola larga	Federal	Área em K ² 1944-48	1 744
" corrente	Estadual	Densidade	1
" estreita	Municipal	Ponto culminante	1
Rio e trecho navegável		DA SEDE MUNICIPAL	
Porto para grandes embarcações		População	1
" " pequenas embarcações		Latitude	1 21° 23' 10"
Oceano, lago, lagoa e acude		Longitude W.G.	1 42° 41' 30"
Aeroporto	Linha aérea regular	Altitude	1 167m
Campo de pouso	Correio Aéreo Nacional		
Limites			
Internacional	Intermunicipal		
Interestadual	Interdistrital		
Estrada carroçavel			

ORGANIZADO E EXECUTADO EM JANEIRO DE 1948 PELO INSTITUTO CARTOGRAFICO CANABRAVA BARREIROS RUA SENADOR DANTAS, 15-6º ANDAR-TEL. 42-6263-RIO DE JANEIRO



CONVENÇÕES

- CIDADE VILA Povoação Estação
- Com agência postal.....
- " agência postal-telegráfica.....
- " serviço rádio-telegráfico.....
- " serviço rádio-telegráfico de Ferrovias.....
- Rêde telegráfica.....
- Rêde telefônica.....
- Ferrovias Rodovias
- Bitola larga... Federal.....
- " corrente... Estadual.....
- " estreita... Municipal.....
- Rio e trecho navegavel.....
- Porto para grandes embarcações.....
- " " pequenas embarcações.....
- Oceano, lago, lagoa e açude.....
- Aeroporto..... Linha aérea regular.....
- Campo de pouso..... Correio Aéreo Nacional.....
- Limites**
- Internacional..... Intermunicipal.....
- Interestadual..... Interdistrital.....
- Estrada carroçavel.....

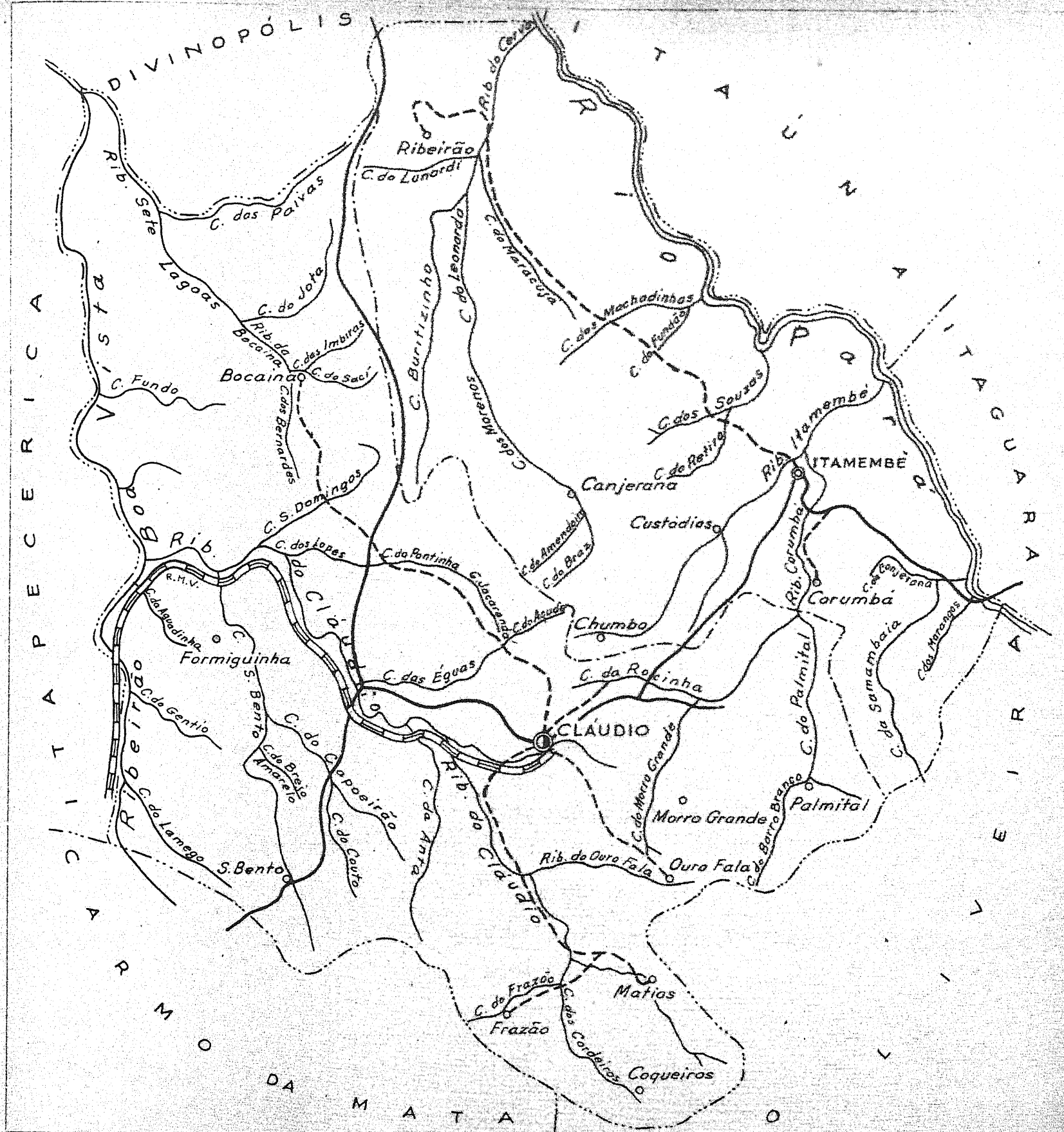
CARTOGRAMA dos TRANSPORTES E COMUNICAÇÕES

MUNICÍPIO DE CAXAMBU
ESTADO DE MINAS GERAIS



INFORMAÇÕES DO MUNICÍPIO		COMPLEMENTARES DA SEDE MUNICIPAL	
População.....	117	População.....	117
Área em Km ² 1944-48.....	117	Latitude.....	S. 21° 58' 40"
Densidade.....		Longitude W.G.....	44° 56' 20"
Ponto culminante.....		Altitude.....	890 m

ORGANIZADO E EXECUTADO EM JANEIRO DE 1948 PELO
INSTITUTO CARTOGRÁFICO CANABRAVA BARREIROS
RUA SENADOR DANTAS, 15-6º ANDAR-TEL. 42-6263-RIO DE JANEIRO



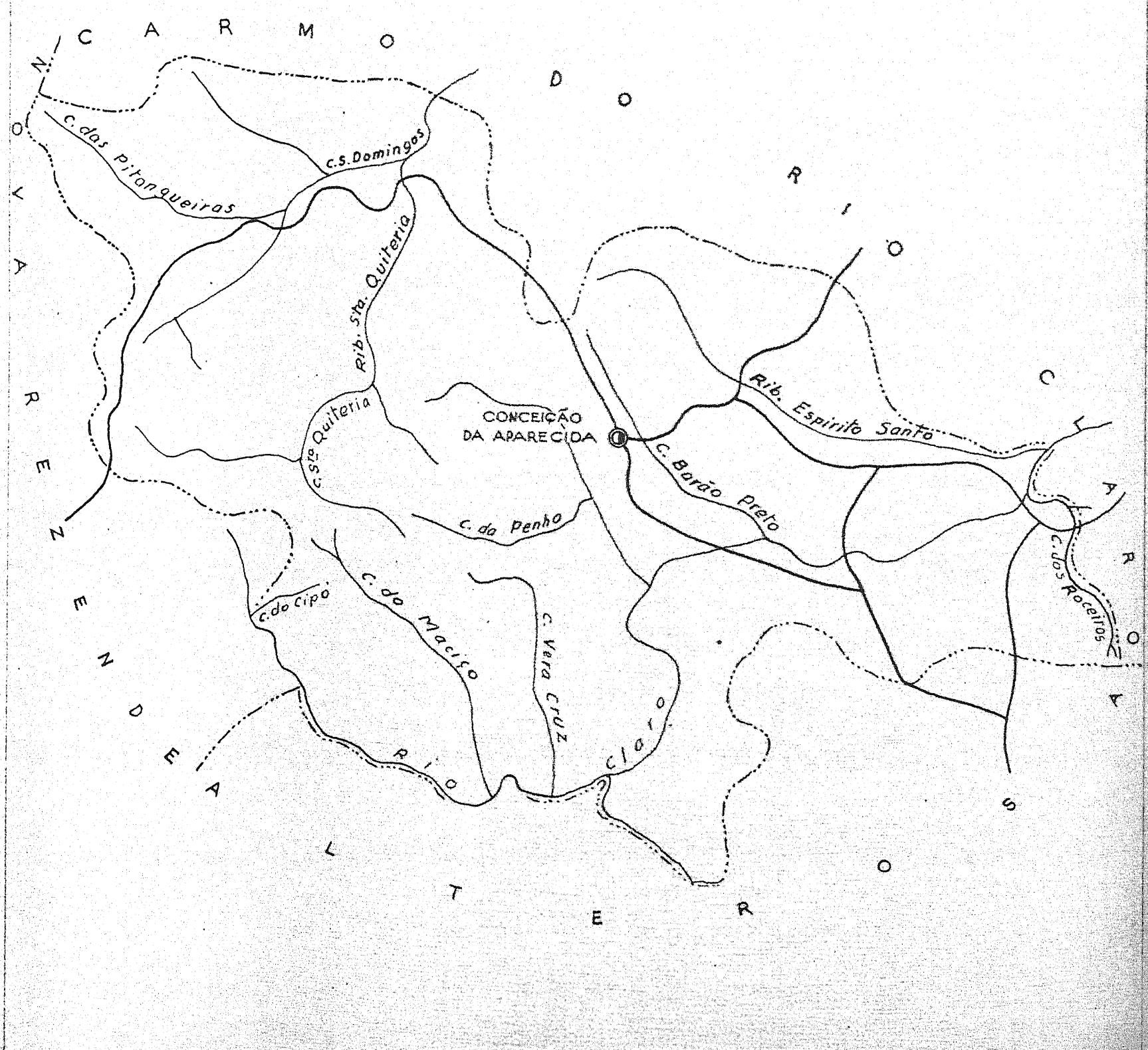
CONVENÇÕES	
CIDADE ●	VILA ○ Povoado ○ Estação ×
Com agência postal.....	● ○ × ○
" agência postal-telegráfica.....	● ○ × ○
" serviço rádio-telegráfico.....	● ○ × ○
" serviço rádio-telegráfico de Ferrovias.....	● ○ × ○
Réde telegráfica.....	+ + + + +
Réde telefônica.....	- - - - -
Ferrovias	Rodovias
Bitola larga.....	Federal.....
" corrente.....	Estadual.....
" estreita.....	Municipal.....
Rio e trecho navegável.....	
Porto para grandes embarcações.....	
" " pequenas embarcações.....	
Oceano, lago, lagoa e acude.....	
Aeroporto.....	Linha aérea regular.....
Campo de pouso.....	Correio Aéreo Nacional.....
Limites	
Internacional.....	Intermunicipal.....
Interestadual.....	Interdistrital.....
Estrada carroçável.....	

CARTOGRAMA DOS TRANSPORTES E COMUNICAÇÕES
MUNICÍPIO DE CLÁUDIO
ESTADO DE MINAS GERAIS

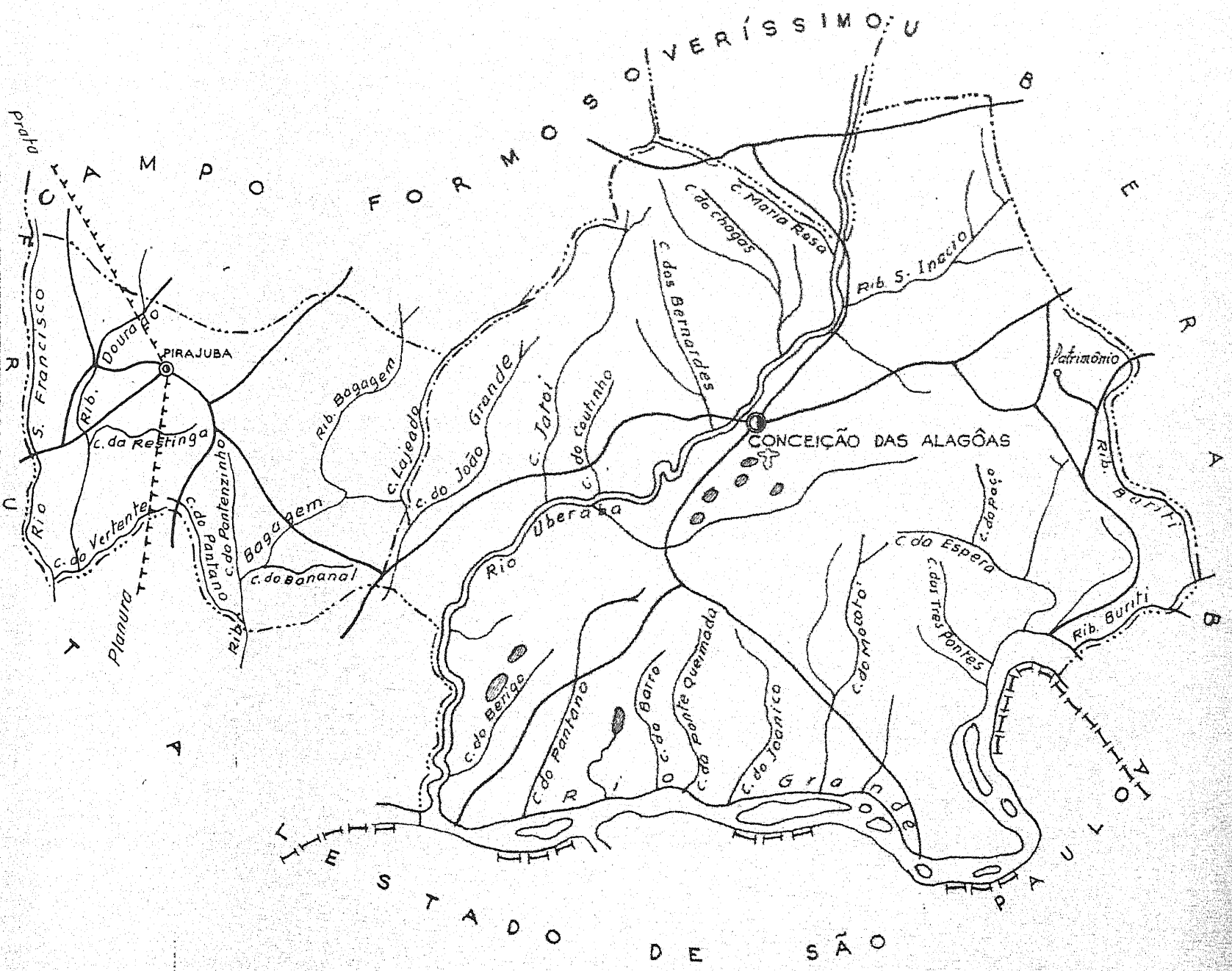
INFORMAÇÕES COMPLEMENTARES DO MUNICÍPIO		DA SEDE MUNICIPAL	
População.....	1	População.....	1
Área em K ² 1944-48... 54,6	1	Latitude..... S... 20°26'30"	1
Densidade.....	1	Longitude W.G. 44°45'55"	1
Ponto culminante.....	1	Altitude..... 840 m	1

ESCALA GRÁFICA
1 K

ORGANIZADO E EXECUTADO EM JANEIRO DE 1948 PELO
INSTITUTO CARTOGRÁFICO CANABRAVA BARREIROS
RUA SENADOR DANTAS, 15-6º ANDAR-TEL. 42-6263-RIO DE JANEIRO



CONVENÇÕES		CARTOGRAMA DOS TRANSPORTES E COMUNICAÇÕES	
CIDADE	VILA	MUNICÍPIO DE CONCEIÇÃO DA APARECIDA ESC. GRÁFICA 2K	
Com agência postal.....	Povoado	ESTADO DE MINAS GERAIS	
" agência postal-telegráfica.....	CIDADE	INFORMAÇÕES COMPLEMENTARES	
" serviço rádio-telegráfico.....	VILA	DO MUNICÍPIO	DA SEDE MUNICIPAL
" serviço rádio-telegráfico de Ferrovias.....	Povoado	População.....	População.....
Rêde telegráfica.....		Área em K ² 1944-48... 335	Latitude..... S... 21° 05' 45"
Rêde telefônica.....		Densidade.....	Longitude W.G..... 46° 12' 15"
Ferrovias	Rodovias	Ponto culminante.....	Altitude..... 850 m
Bilota larga.....	Federal.....		
" corrente.....	Estadual.....		
" estreita.....	Municipal.....		
Rio e trecho navegável.....			
Porto para grandes embarcações.....			
" " pequenas embarcações.....			
Oceano, lago, lagoa e acude.....			
Aeroporto.....	Linha aérea regular.....		
Campo de pouso.....	Correio Aéreo Nacional.....		
Limites			
Internacional.....	Intermunicipal.....		
Interestadual.....	Interdistrital.....		
Estrada carroçável.....			
ORGANIZADO E EXECUTADO EM JANEIRO DE 1948 PELO INSTITUTO CARTOGRAFICO CANABRAVA BARREIROS RUA SENADOR DANTAS, 15-6º ANDAR-TEL. 42-6263-RIO DE JANEIRO			



CONVENÇÕES

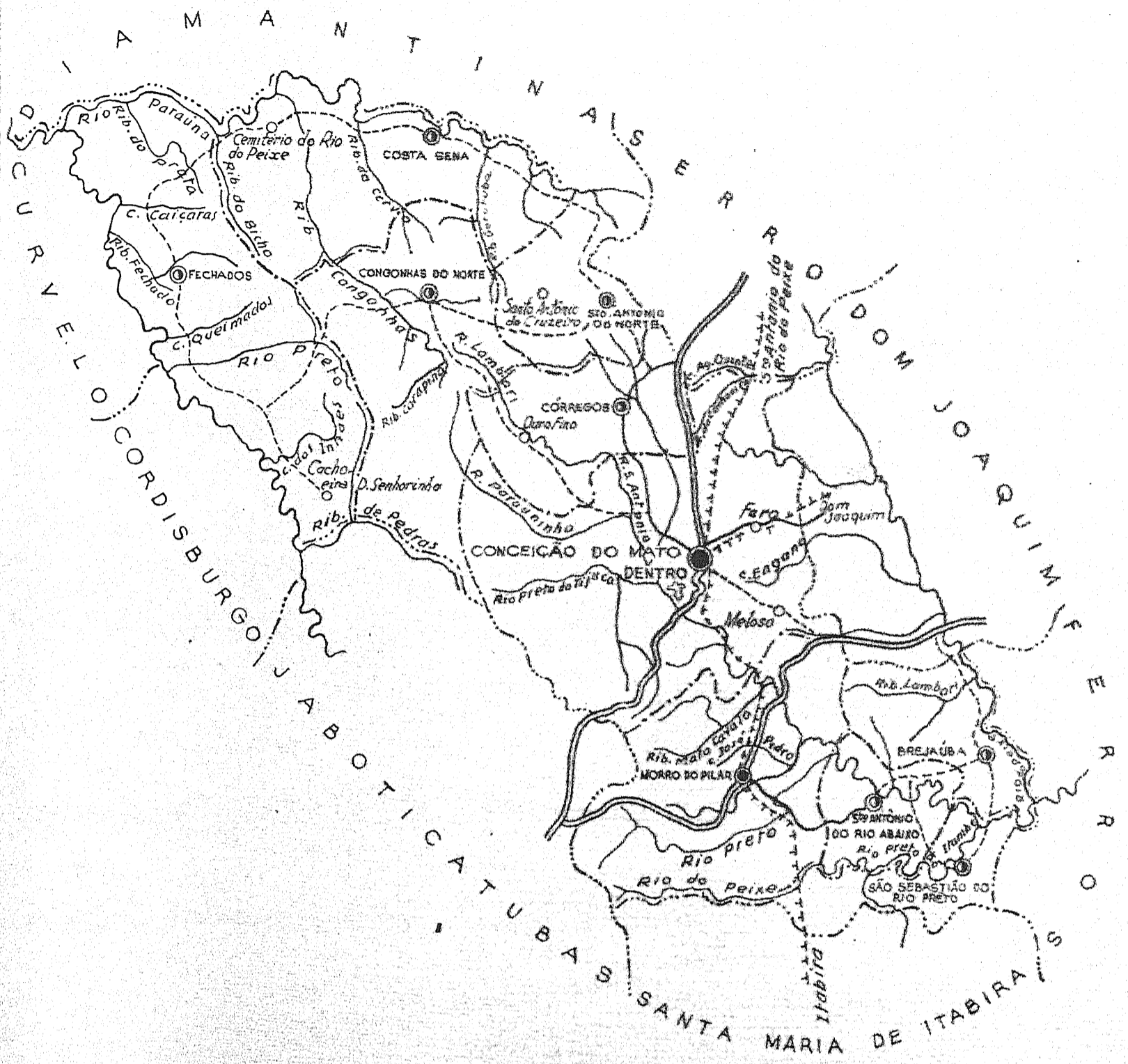
CIDADE	VILA	Povoado	Estação
Com agência postal.....			
" agência postal-telegráfica.....			
" serviço rádio-telegráfico.....			
" serviço rádio-telegráfico de ferrovias.....			
Rede telegráfica.....			
Rede telefônica.....			
Ferrovias	Rodovias		
Bitola larga.....	Federal.....		
" corrente.....	Estadual.....		
" estreita.....	Municipal.....		
Rio e trecho navegável.....			
Porto para grandes embarcações.....			
" " pequenas embarcações.....			
Oceano, lago, lagoa e açude.....			
Aeroporto.....	Linha aérea regular.....		
Campo de pouso.....	Correio Aéreo Nacional.....		
Limites			
Internacional.....	Intermunicipal.....		
Interestadual.....	Interdistrital.....		
Estrada carroçável.....			

CARTOGRAMA DOS TRANSPORTES E COMUNICAÇÕES

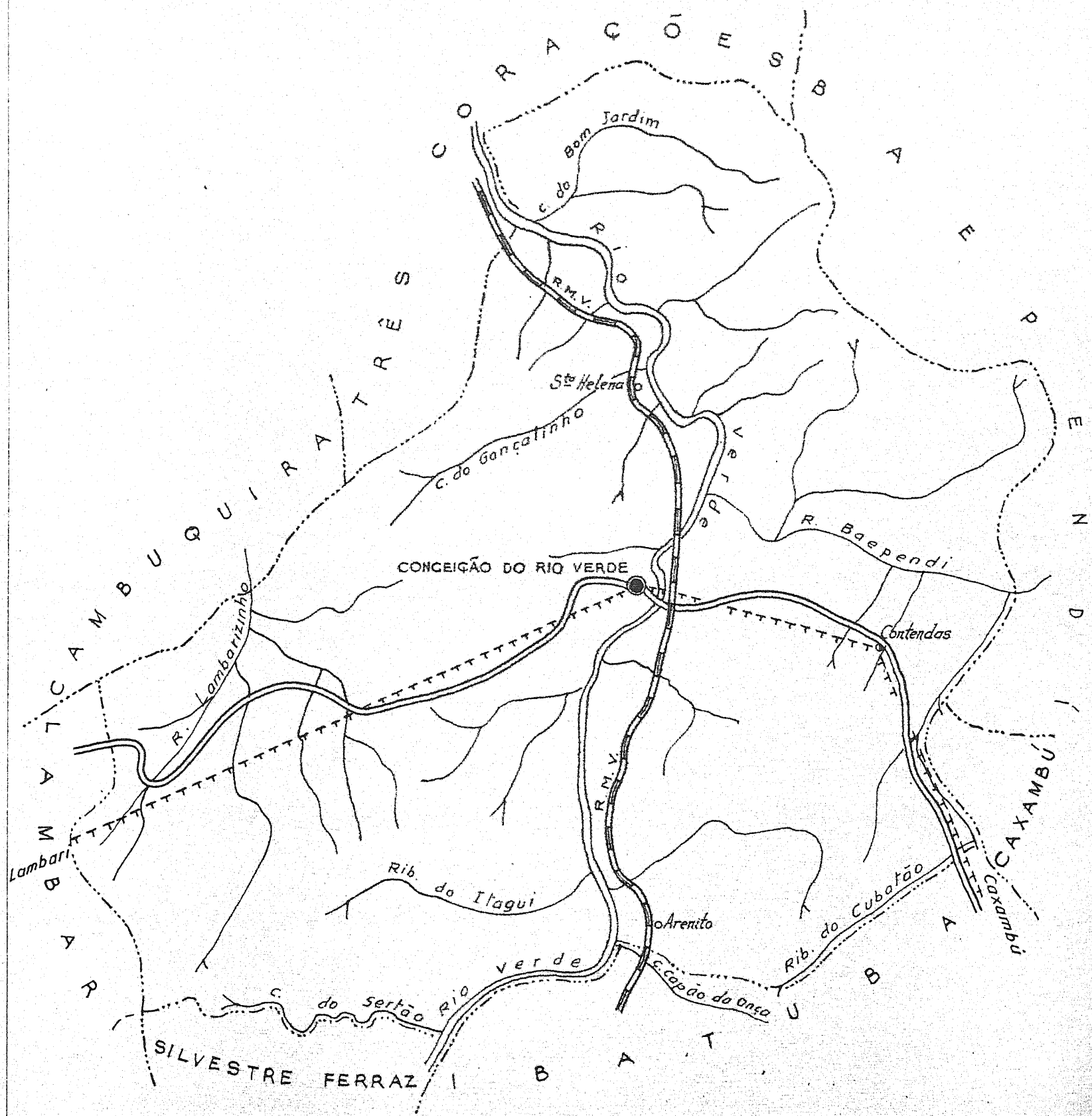
MUNICÍPIO DE CONCEIÇÃO DAS ALAGÔAS | ESC. GRÁFICA 1:50,000
 ESTADO DE MINAS GERAIS |

INFORMAÇÕES DO MUNICÍPIO		INFORMAÇÕES DA SEDE MUNICIPAL	
População.....	1671	População.....	1671
Área em K ² 1944-48.....	1671	Latitude..... S.....	19° 57' 18"
Densidade.....		Longitude W.G.....	48° 23' 16"
Ponto culminante.....		Altitude.....	525 m

ORGANIZADO E EXECUTADO EM JANEIRO DE 1948 PELO
 INSTITUTO CARTOGRAFICO CANABRAVA BARREIROS
 RUA SENADOR DANTAS, 15-6º ANDAR-TEL. 42-6263-RIO DE JANEIRO



CONVENÇÕES		CARTOGRAMA DOS TRANSPORTES E COMUNICAÇÕES	
CIDADE	VILA	MUNICÍPIO DE CONCEIÇÃO DO MATO DENTRO	
Com agência postal.....		ESTADO DE MINAS GERAIS	
" agência postal-telegráfica.....	" serviço rádio-telegráfico.....	ESC. GRÁFICA 	
" serviço rádio-telegráfico de Ferrovias.....			
Rede telegráfica.....	Rede telefônica.....	INFORMAÇÕES COMPLEMENTARES DO MUNICÍPIO	
Ferrovias.....	Rodovias.....	População..... 1	População..... 1
Batalha larga.....	Federal.....	Área em K ² 1944-48... 3321	Latitude..... S... 19° 01' 43" 2
" corrente.....	Estadual.....	Densidade..... 1	Longitude W.G..... 43° 25' 31" 3
" estreita.....	Municipal.....	Ponto culminante..... 1	Altitude..... 711m
Rio e trecho navegável.....			
Porto para grandes embarcações.....			
" " pequenas embarcações.....			
Oceano, lago, lagoa e acude.....			
Aeroporto.....	Linha aérea regular.....		
Campo de pouso.....	Correio Aéreo Nacional.....		
Limites			
Internacional.....	Intermunicipal.....		
Interestadual.....	Interdistrital.....		
Estrada carroçável.....			
ORGANIZADO E EXECUTADO EM JANEIRO DE 1948 PELO INSTITUTO CARTOGRAFICO CANABRAVA BARREIROS RUA SENADOR DANTAS, 15-6º ANDAR-TEL. 42-6263-RIO DE JANEIRO			



CONVENÇÕES

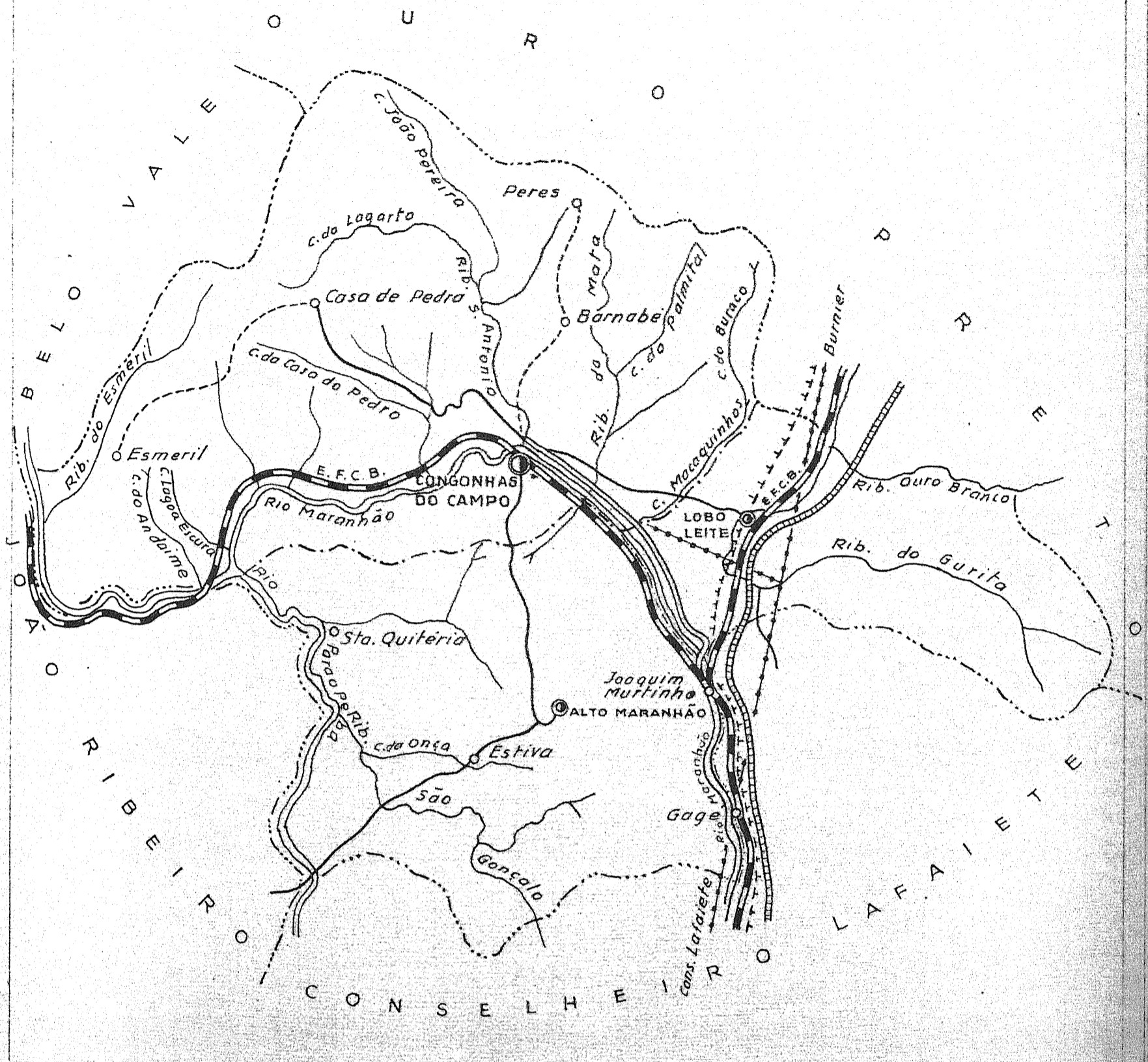
- CIDADE VILA Povoado Estação
- Com agência postal.....
- " agência postal-telegráfica.....
- " serviço rádio-telegráfico.....
- " serviço rádio-telegráfico de Ferrovias.....
- Rêde telegráfica.....
- Rêde telefônica.....
- Ferrovias Rodovias
- Bitola larga..... Federal.....
- " corrente..... Estadual.....
- " estreita..... Municipal.....
- Rio e trecho navegável.....
- Pôrto para grandes embarcações.....
- " " pequenas embarcações.....
- Oceano, lago, lagoa e açude.....
- Aeroporto..... Linha aérea regular...
- Campo de pouso..... Correio Aéreo Nacional...
- Limites**
- Internacional..... Intermunicipal.....
- Interestadual..... Interdistrital.....
- Estrada carroçavel.....

CARTOGRAMA dos TRANSPORTES E COMUNICAÇÕES

MUNICÍPIO DE CONCEIÇÃO DO RIO VERDE | ESC. GRÁFICA 2:1
 ESTADO DE MINAS GERAIS

INFORMAÇÕES DO MUNICÍPIO		COMPLEMENTARES DA SEDE MUNICIPAL	
População.....	1	População.....	1
Área em K ² 1944-48... 321	1	Latitude..... S... 21° 52' 50"	1
Densidade.....	1	Longitude W.G... 45° 05' 15"	1
Ponto culminante.....	1	Altitude..... 860m	1

ORGANIZADO E EXECUTADO EM JANEIRO DE 1948 PELO
 INSTITUTO CARTOGRÁFICO CANABRAVA BARREIROS
 RUA SENADOR DANTAS, 15-6º ANDAR-TEL. 42-6263-RIO DE JANEIRO



CONVENÇÕES

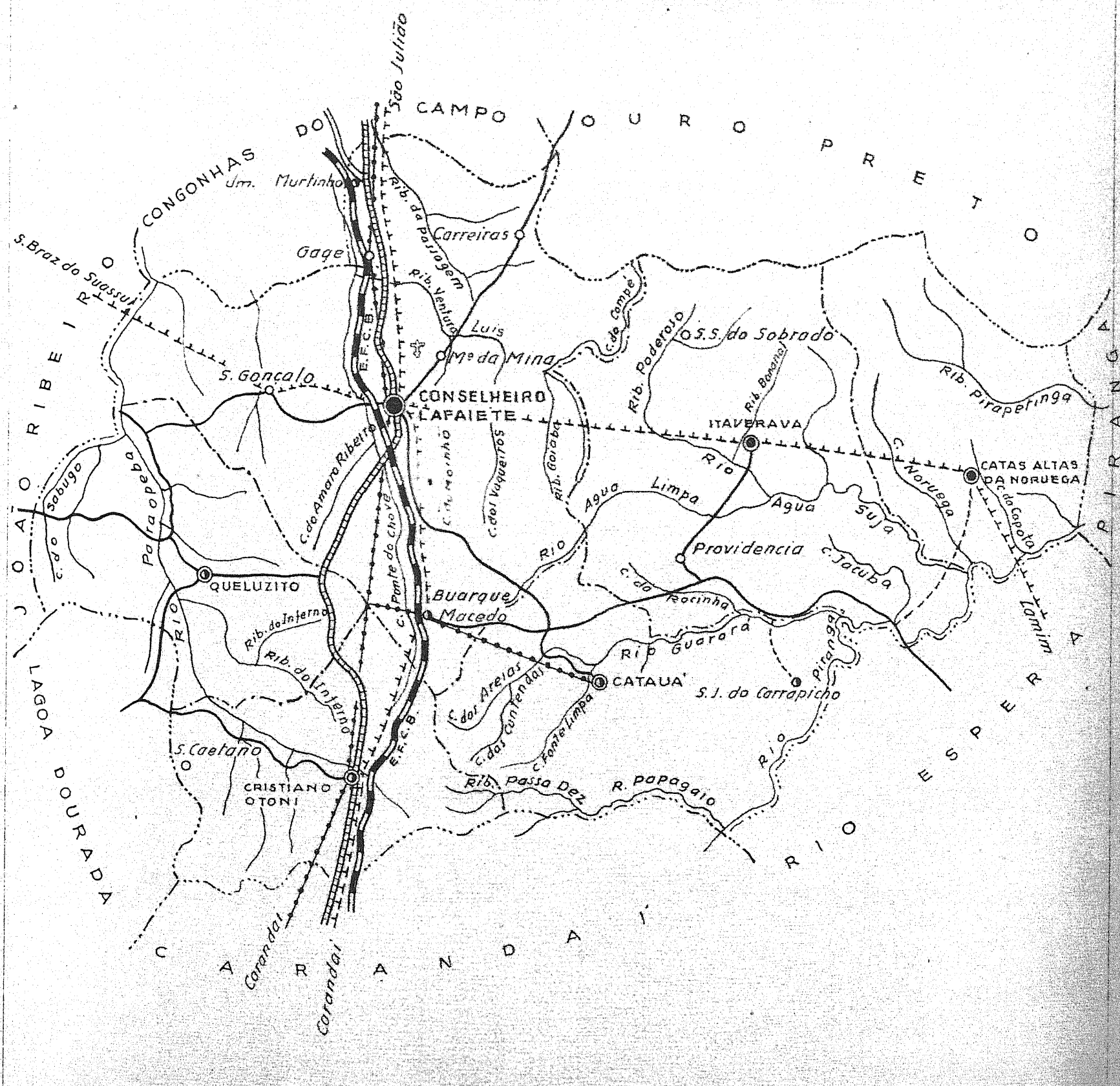
CIDADE	●	VILA	○	Povoado	○	Estação	○
Com agência postal	●	○	○	○	○	○	○
" agência postal-telegráfica	●	○	○	○	○	○	○
" serviço rádio-telegráfica	●	○	○	○	○	○	○
" serviço rádio-telegráfica de Ferrovias	●	○	○	○	○	○	○
Rêde telegráfica	—	—	—	—	—	—	—
Rêde telefônica	—	—	—	—	—	—	—
Ferrovias	—	—	—	—	—	—	—
Bitola larga	—	—	—	—	—	—	—
" corrente	—	—	—	—	—	—	—
" estreita	—	—	—	—	—	—	—
Rio e trecho navegavel	—	—	—	—	—	—	—
Pôrto para grandes embarcações	—	—	—	—	—	—	—
" " pequenas embarcações	—	—	—	—	—	—	—
Oceano, lago, lagoa e acude	—	—	—	—	—	—	—
Aeroporto	—	—	—	—	—	—	—
Campos de pouso	—	—	—	—	—	—	—
Limites	—	—	—	—	—	—	—
Internacional	—	—	—	—	—	—	—
Intermunicipal	—	—	—	—	—	—	—
Interestadual	—	—	—	—	—	—	—
Estrada carroçavel	—	—	—	—	—	—	—

CARTOGRAMA DOS TRANSPORTES E COMUNICAÇÕES

MUNICÍPIO DE CONGONHAS DO CAMPO | ESTADO DE MINAS GERAIS | ESC. GRÁFICA 1:25,000

INFORMAÇÕES DO MUNICÍPIO	COMPLEMENTARES DA SEDE MUNICIPAL
População.....	População.....
Área em K ² 1944-48... 289	Latitude..... S. 20° 30' 05" 4
Densidade.....	Longitude W.G.... 43° 51' 39"
Ponto culminante.....	Altitude..... 876 m

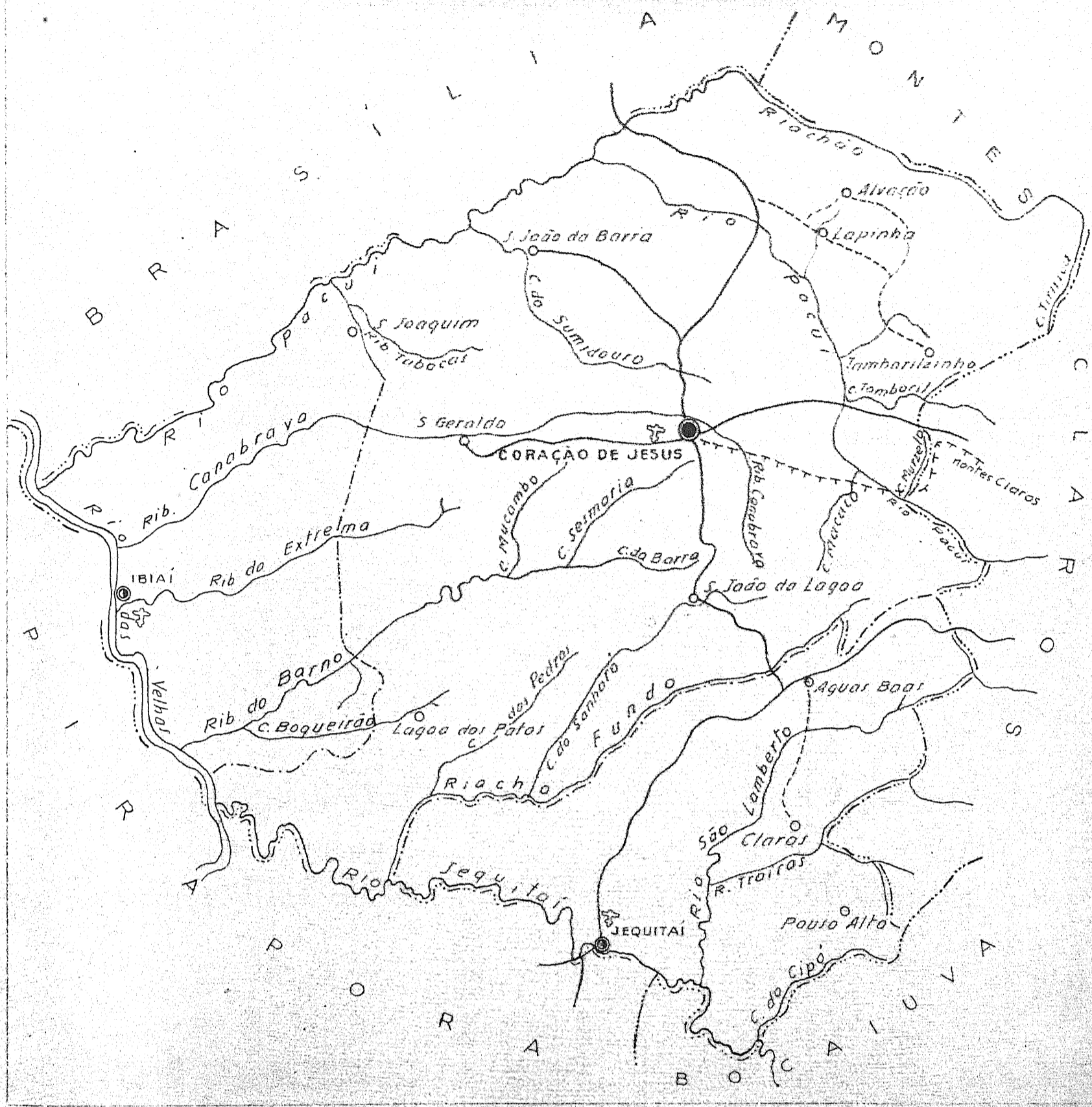
ORGANIZADO E EXECUTADO EM JANEIRO DE 1948 PELO INSTITUTO CARTOGRAFICO CANABRAVA BARREIROS RUA SENADOR DANTAS, 15-6º ANDAR-TEL. 42-6263-RIO DE JANEIRO



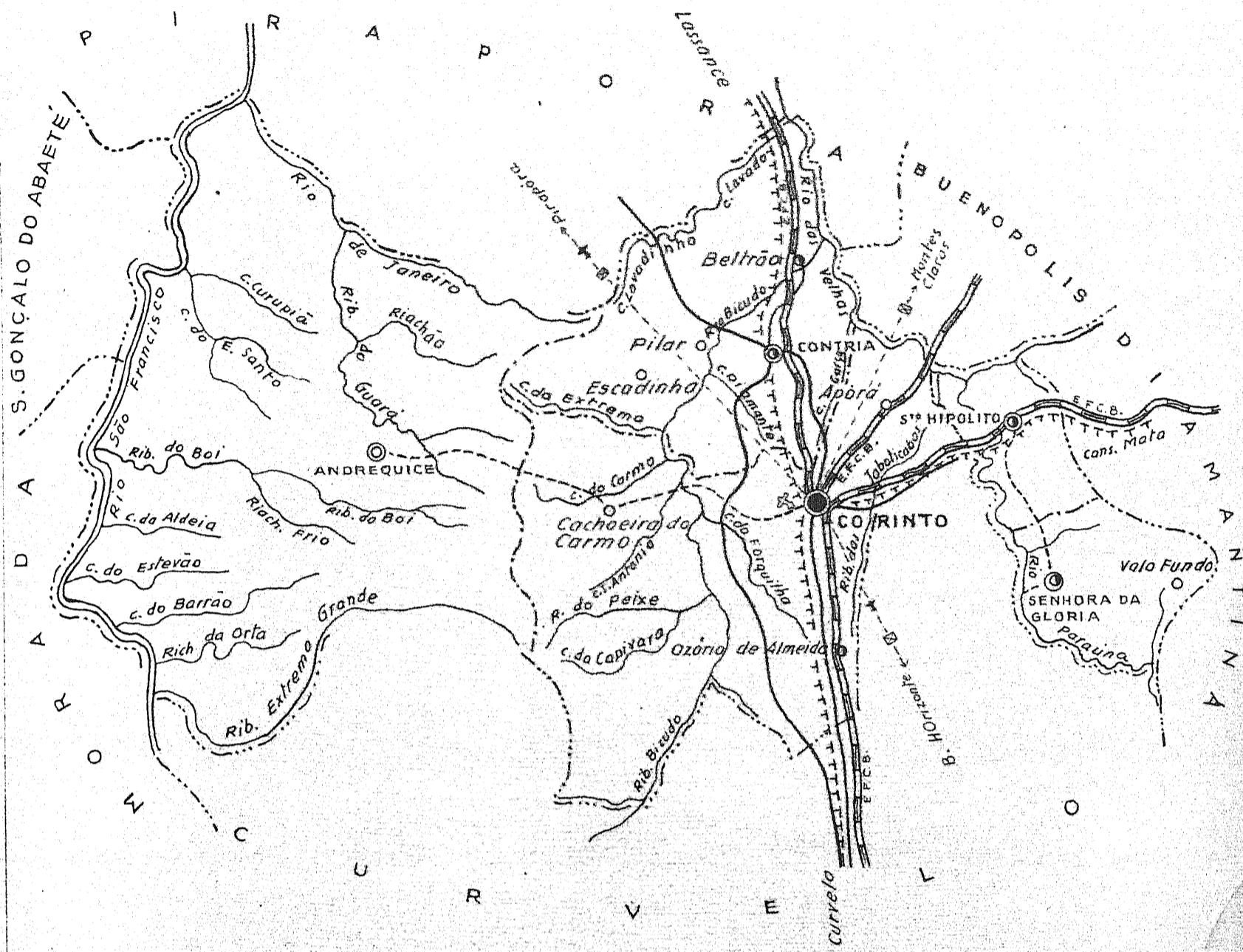
CONVENÇÕES

<p>CIDADE VILA Povoado Estação </p> <p>Com agência postal </p> <p>" agência postal-telegráfica </p> <p>" serviço rádio-telegráfico </p> <p>" serviço rádio-telegráfico de Ferrovias </p> <p>Rêde telegráfica </p> <p>Rêde telefônica </p> <p>Ferrovias </p> <p>Bitola larga </p> <p>" corrente </p> <p>" estreita </p> <p>Rio e trecho navegável </p> <p>Pôrto para grandes embarcações </p> <p>" " pequenas embarcações </p> <p>Oceano, lagoa, lagoa e acude </p> <p>Aeroporto </p> <p>Campo de pouso </p> <p>Correio Aéreo Nacional </p> <p>Limites</p> <p>Internacional </p> <p>Intermunicipal </p> <p>Interestadual </p> <p>Interdistrital </p> <p>Estrada carroçavel </p>	<p>CARTOGRAMA dos TRANSPORTES E COMUNICAÇÕES</p> <p>MUNICÍPIO DE CONSELHEIRO LAFAIETE</p> <p>ESTADO DE MINAS GERAIS</p> <p>ESC. GRÁFICA 5K</p> <table border="1" style="width: 100%; border-collapse: collapse;"> <thead> <tr> <th colspan="2">INFORMAÇÕES DO MUNICÍPIO</th> <th colspan="2">INFORMAÇÕES DA SEDE MUNICIPAL</th> </tr> </thead> <tbody> <tr> <td>População</td> <td></td> <td>População</td> <td></td> </tr> <tr> <td>Área em K² 1944-48</td> <td>1340</td> <td>Latitude</td> <td>20° 39' 50"</td> </tr> <tr> <td>Densidade</td> <td></td> <td>Longitude W.G.</td> <td>43° 47' 40"</td> </tr> <tr> <td>Ponto culminante</td> <td></td> <td>Altitude</td> <td>932 m</td> </tr> </tbody> </table>	INFORMAÇÕES DO MUNICÍPIO		INFORMAÇÕES DA SEDE MUNICIPAL		População		População		Área em K ² 1944-48	1340	Latitude	20° 39' 50"	Densidade		Longitude W.G.	43° 47' 40"	Ponto culminante		Altitude	932 m
INFORMAÇÕES DO MUNICÍPIO		INFORMAÇÕES DA SEDE MUNICIPAL																			
População		População																			
Área em K ² 1944-48	1340	Latitude	20° 39' 50"																		
Densidade		Longitude W.G.	43° 47' 40"																		
Ponto culminante		Altitude	932 m																		

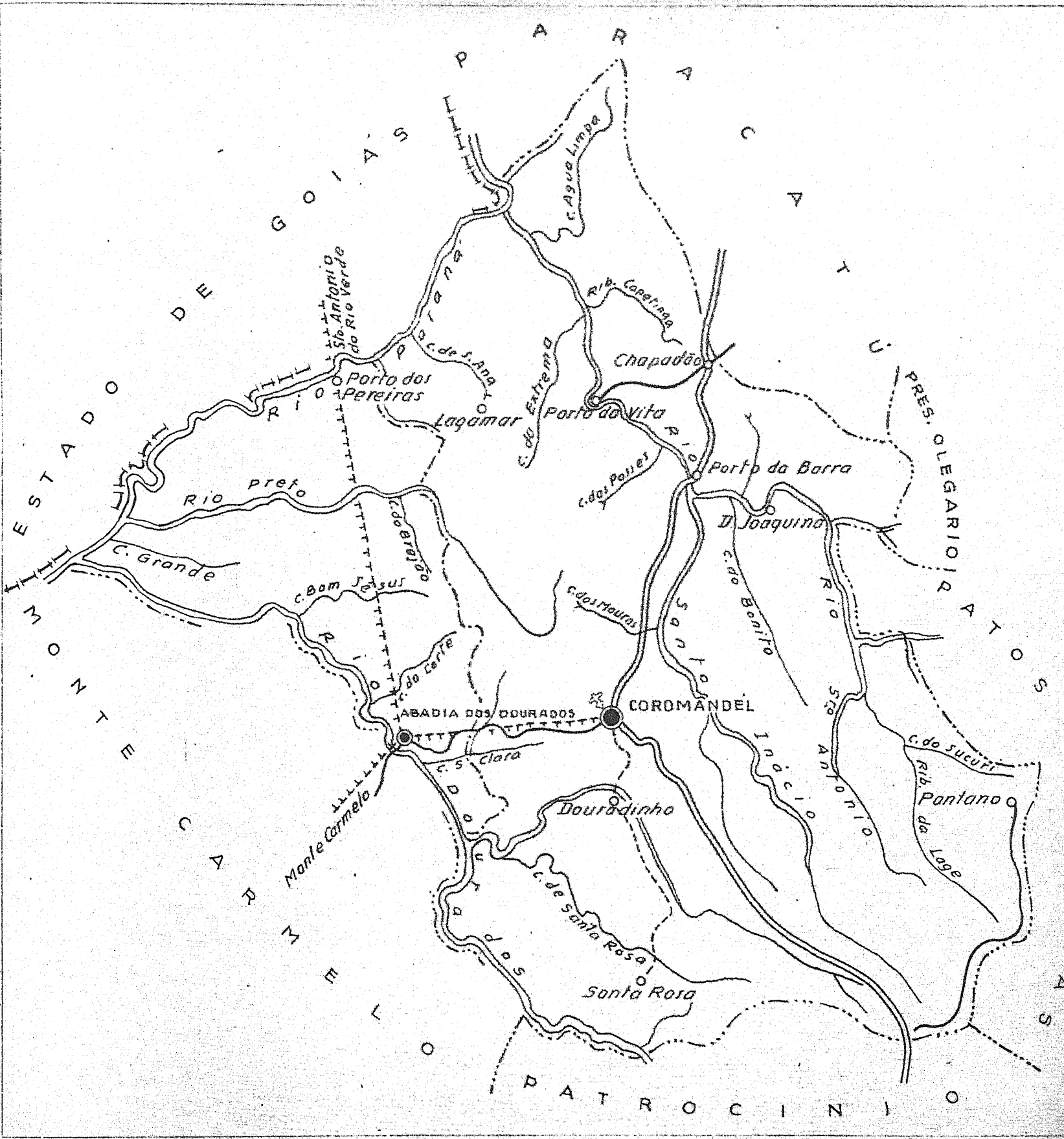
ORGANIZADO E EXECUTADO EM JANEIRO DE 1948 PELO
 INSTITUTO CARTOGRÁFICO CANABRAVA BARREIROS
 RUA SENADOR DANTAS, 15-6º ANDAR-TEL. 42-6263-RIO DE JANEIRO



CONVENÇÕES		CARTOGRAMA dos TRANSPORTES E COMUNICAÇÕES	
CIDADE	VILA	MUNICÍPIO DE CORAÇÃO DE JESUS	
<i>Com agência postal</i>	<i>Povoado e Estação</i>	ESTADO DE MINAS GERAIS	
" <i>agência postal-telegráfica</i>	" <i>serviço rádio-telegráfico</i>	ESC. GRÁFICA	
" <i>serviço rádio-telegráfico de Ferrovias</i>	" <i>serviço rádio-telegráfico de Ferrovias</i>	INFORMAÇÕES COMPLEMENTARES	
Réde telegráfica	Réde telefônica	DO MUNICÍPIO	DA SEDE MUNICIPAL
Ferrovias	Rodovias	População.....	População.....
Bitola larga	Federal	Área em K ² 1944-48... 6064	Latitude..... S... 16°41'10"0
" corrente	Estadual	Densidade.....	Longitude W.G... 44°22'00"1
" estreita	Municipal	Ponto culminante.....	Altitude..... 541m
Rio e trecho navegável			
Porto para grandes embarcações			
" " pequenas embarcações			
Oceano, lago, lagoa e acude			
Aeroporto	Linha aérea regular		
Campo de pouso	Correio Aéreo Nacional		
Limites			
Internacional	Intermunicipal		
Interestadual	Interdistrital		
Estrada carroçável			
ORGANIZADO E EXECUTADO EM JANEIRO DE 1948 PELO INSTITUTO CARTOGRAFICO CANABRAVA BARREIROS RUA SENADOR DANTAS, 15-6º ANDAR-TEL. 42-6263-RIO DE JANEIRO			



CONVENÇÕES		CARTOGRAMA DOS TRANSPORTES E COMUNICAÇÕES	
CIDADE	VILA	Povoado	Estação
Com agência postal.....			
" agência postal-telegráfica.....			
" serviço rádio-telegráfico.....			
" serviço rádio-telegráfico de Ferrovias.....			
Rêde telegráfica.....			
Rêde telefônica.....			
Ferrovias	Rodovias		
Bitola larga.....	Federal.....		
" corrente.....	Estadual.....		
" estreita.....	Municipal.....		
Rio e trecho navegável.....			
Porto para grandes embarcações.....			
" " pequenas embarcações.....			
Oceano, lago, lagoa e açude.....			
Aeroporto.....	Linha aérea regular.....		
Campo de pouso.....	Correio Aéreo Nacional.....		
Limites			
Internacional.....	Intermunicipal.....		
Interestadual.....	Interdistrital.....		
Estrada carroçável.....			
MUNICÍPIO DE CORINTO ESTADO DE MINAS GERAIS			
ESC. GRÁFICA 10K			
INFORMAÇÕES COMPLEMENTARES DO MUNICÍPIO DA SEDE MUNICIPAL			
População.....	5797	População.....	
Área em K ² 1944-48.....		Latitude..... S.....	18° 21' 47" 3
Densidade.....		Longitude W.G.....	44° 27' 26" 3
Ponto culminante.....		Altitude.....	607 m
ORGANIZADO E EXECUTADO EM JANEIRO DE 1948 PELO INSTITUTO CARTOGRÁFICO CANABRAVA BARREIROS RUA SENADOR DANTAS, 15-6º ANDAR-TEL. 42-6263-RIO DE JANEIRO			



CONVENÇÕES

- | | | | | | | | |
|------------------------|-----------|--------------------------------|-----------|---------------------------|-----------|--|-----------|
| CIDADE | ⊙ | VILA | ⊙ | Povoado | ○ | Estação | ⊙ |
| Com agência postal | ⊙ | agência postal-telegráfica | ⊙ | serviço rádio-telegráfico | ⊙ | serviço rádio-telegráfico de ferrovias | ⊙ |
| Rede telegráfica | —+—+—+—+— | Rede telefônica | —•—•—•—•— | Ferrovias | —+—+—+—+— | Rodovias | —•—•—•—•— |
| Bitola larga | —+—+—+—+— | Bitola estreita | —•—•—•—•— | corrente | —+—+—+—+— | estrita | —•—•—•—•— |
| Rio e trecho navegável | —•—•—•—•— | Porto para grandes embarcações | ⊙ | pequenas embarcações | ⊙ | Oceano, lago, lagoa e acude | ⊙ |
| Aeroporto | ⊙ | Linha aérea regular | —+—+—+—+— | Correio Aéreo Nacional | ⊙ | Limites | —+—+—+—+— |
| Internacional | —+—+—+—+— | Intermunicipal | —•—•—•—•— | Interestadual | —+—+—+—+— | Interdistrital | —•—•—•—•— |
| Estrada carroçável | —+—+—+—+— | | | | | | |

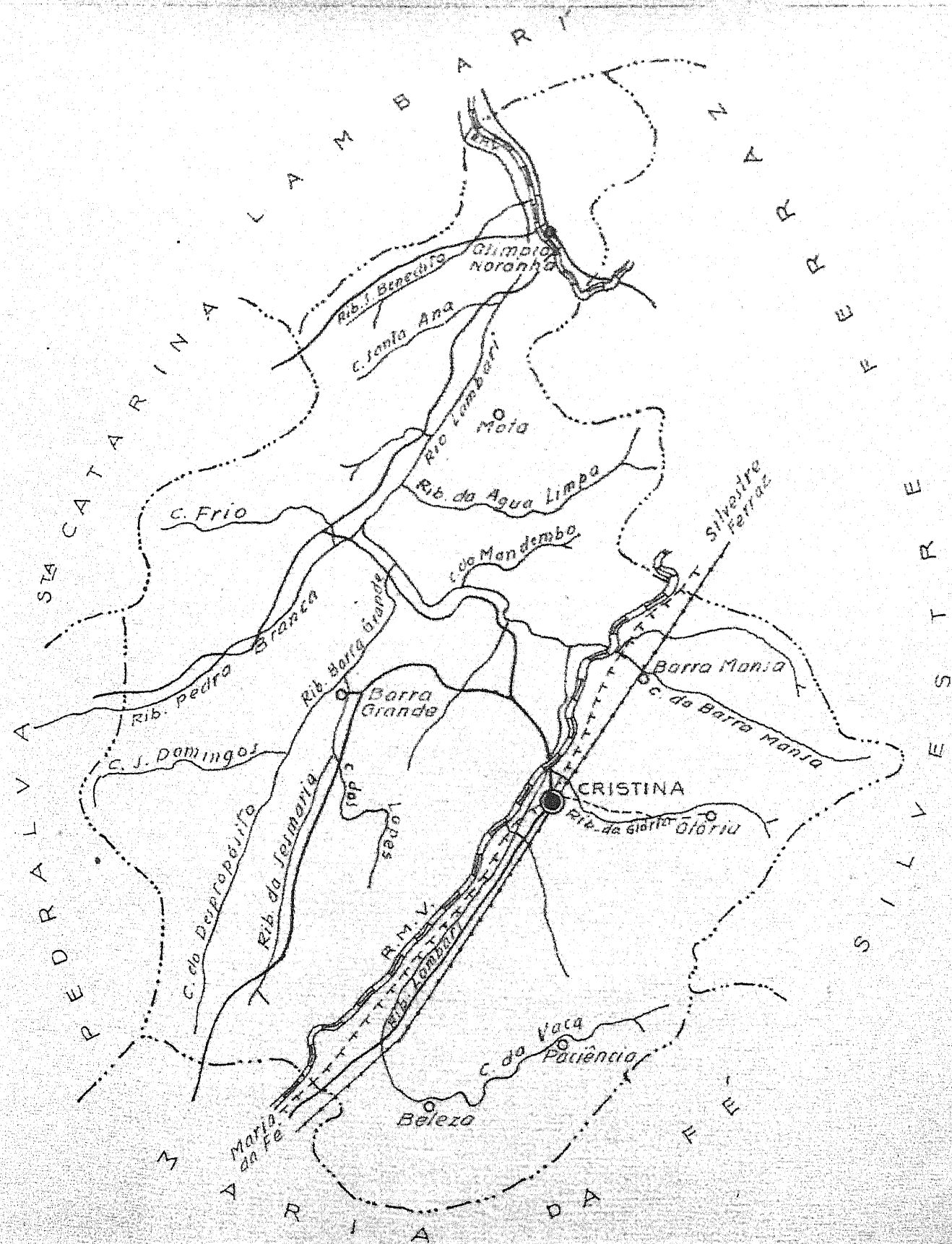
CARTOGRAMA dos TRANSPORTES E COMUNICAÇÕES

MUNICÍPIO DE COROMANDEL
ESTADO DE MINAS GERAIS



INFORMAÇÕES DO MUNICÍPIO	COMPLEMENTARES DA SEDE MUNICIPAL
População.....	População.....
Área em K ² 1944-48... 3981	Latitude..... 18° 28' 19" 6
Densidade.....	Longitude W.G. 47° 12' 05" 2
Ponto culminante.....	Altitude..... 820 m.

ORGANIZADO E EXECUTADO EM JANEIRO DE 1948 PELO
INSTITUTO CARTOGRAFICO CANABRAVA BARREIROS
RUA SENADOR DANTAS, 15-6º ANDAR-TEL. 42-6263-RIO DE JANEIRO



CONVENÇÕES

CIDADE	●	VILA	○	Povoado	○	Estação	⊙
Com agência postal	●		○		○		⊙
" agência postal-telegráfica	●		○		○		⊙
" serviço rádio-telegráfico	●		○		○		⊙
" serviço rádio-telegráfico de Ferrovias	●		○		○		⊙
Rede telegráfica	—		—		—		—
Rede telefônica	—		—		—		—
Ferrovias							
Bitola larga	—		—		—		—
" corrente	—		—		—		—
" estreita	—		—		—		—
Rio e trecho navegável							
Porto para grandes embarcações							
" " pequenas embarcações							
Oceano, lago, lagoa e acude							
Aeroporto							
Campo de pouso							
Limites							
Internacional	—		—		—		—
interestadual	—		—		—		—
Estrada carroçável							

CARTOGRAMA DOS TRANSPORTES E COMUNICAÇÕES

MUNICÍPIO DE CRISTINA

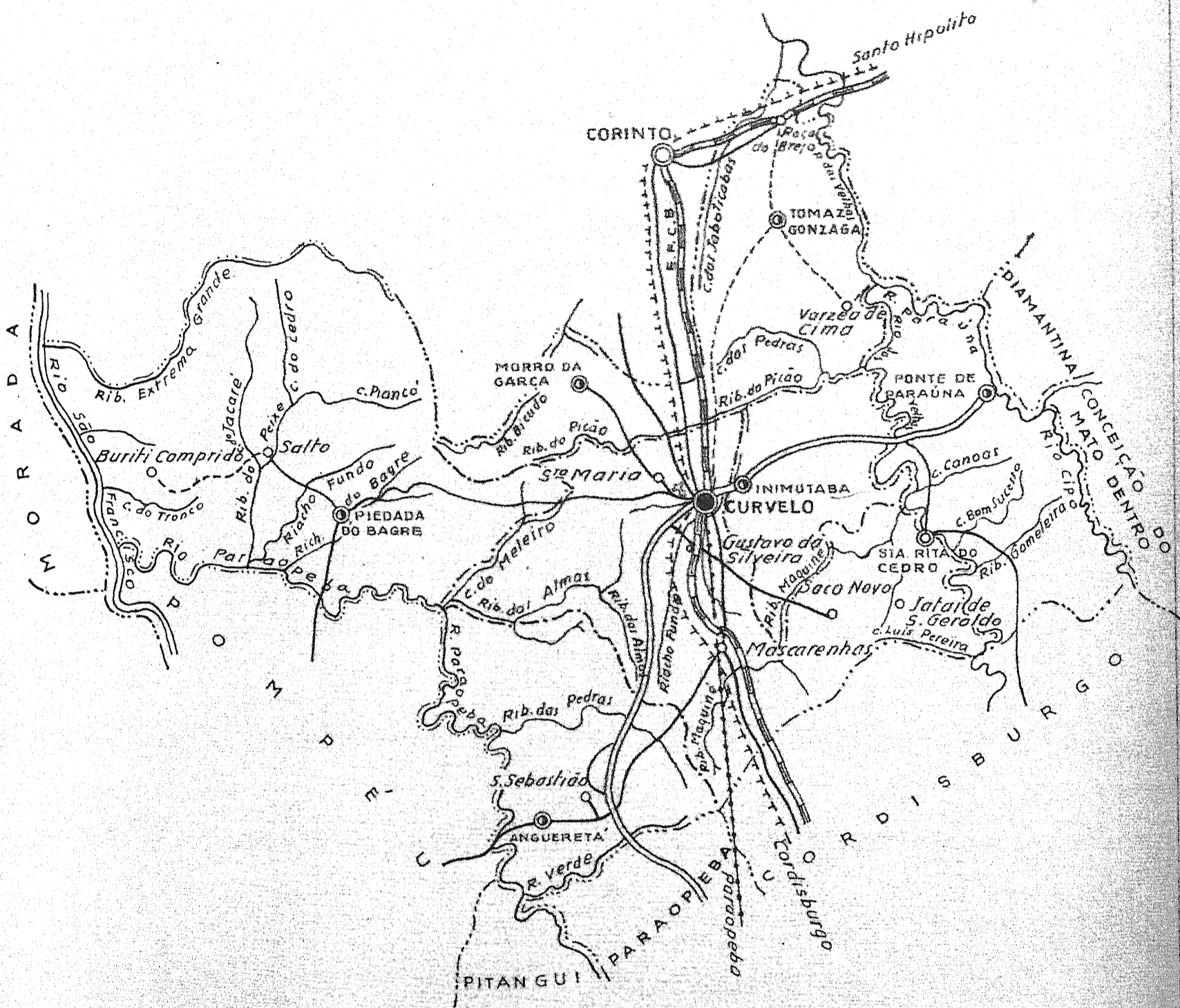
ESTADO DE MINAS GERAIS

1 ESC. GRÁFICA

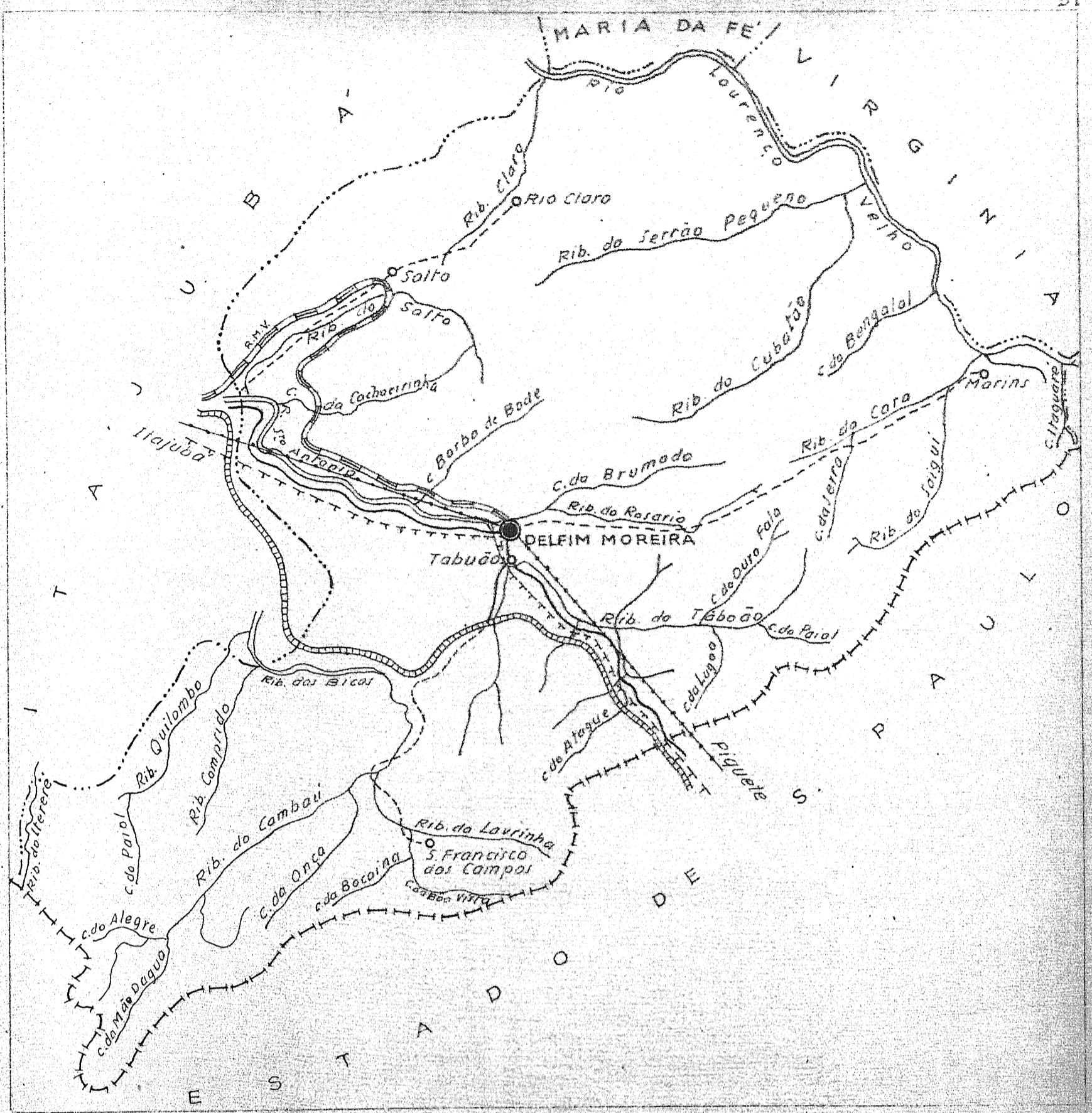
1 1K

INFORMAÇÕES DO MUNICÍPIO		INFORMAÇÕES COMPLEMENTARES DA SEDE MUNICIPAL	
População	421	População	421
Área em Km ² 1944-46	421	Latitude	22° 12' 30"
Densidade		Longitude W.G.	45° 15' 55"
Ponto culminante		Altitude	592m

ORGANIZADO E EXECUTADO EM JANEIRO DE 1948 PELO INSTITUTO CARTOGRÁFICO CANABRAVA BARREIROS RUA SENADOR DANTAS, 15-6º ANDAR-TEL. 42-6263-RIO DE JANEIRO



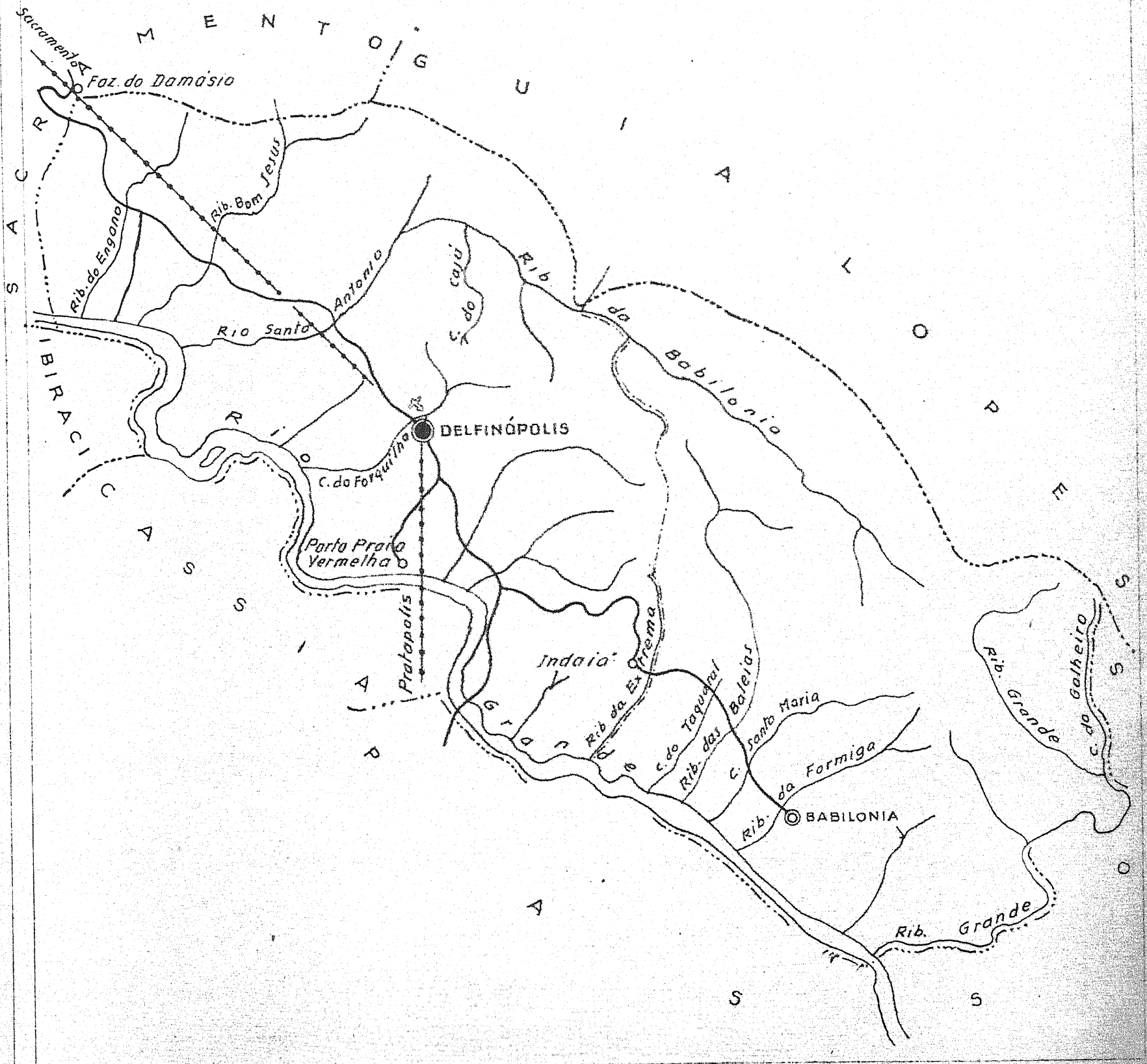
CONVENÇÕES		CARTOGRAMA DOS TRANSPORTES E COMUNICAÇÕES	
CIDADE (●)	VILA (○)	MUNICÍPIO DE CURVELO	
Com agência postal (●)	Estação (○)	ESTADO DE MINAS GERAIS	
" agência postal-telegráfica (●)		ESC. GRÁFICA	
" serviço rádio-telegráfico (●)		5 km	
" serviço rádio-telegráfico de Ferrovias (●)		INFORMAÇÕES DO MUNICÍPIO	
Rêde telegráfica (---)		População.....	DA SEDE MUNICIPAL
Rêde telefônica (---)		Área em Km ² 1944-48... 6 375	População.....
Ferrovias	Rodovias	Densidade.....	Latitude..... S... 18° 45' 39" 6
Bitola larga (---) Federal (---)		Ponto culminante.....	Longitude W.G..... 44° 25' 45" 6
" corrente (---) Estadual (---)			Altitude..... 633m
" estreita (---) Municipal (---)			
Rio e trecho navegável (---)			
Porto para grandes embarcações (■)			
" " pequenas embarcações (■)			
Oceano, lago, lagoa e acude (■)			
Aeroporto (✈)	Linha aérea regular (---)		
Campo de pouso (✈)	Correio Aéreo Nacional (---)		
Limites			
Internacional (---)	Intermunicipal (---)		
Interestadual (---)	Interdistrital (---)		
Estrada carroçavel (---)			
ORGANIZADO E EXECUTADO EM JANEIRO DE 1948 PELO INSTITUTO CARTOGRÁFICO CANABRAVA BARREIROS RUA SENADOR DANTAS, 15-6º ANDAR-TEL. 42-6263-RIO DE JANEIRO			



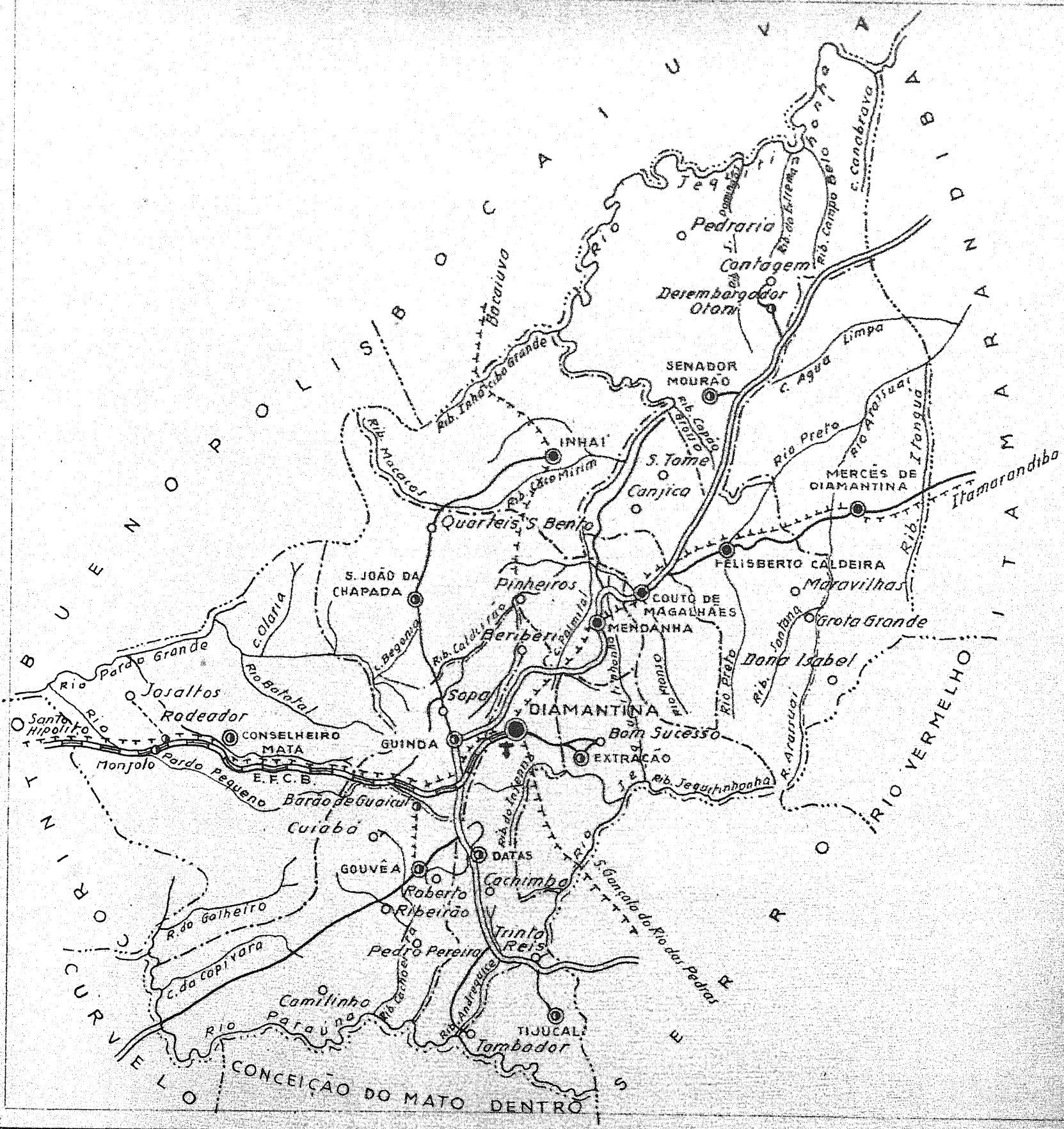
CONVENÇÕES		CARTOGRAMA DOS TRANSPORTES E COMUNICAÇÕES	
CIDADE (●)	VILA (○)	Povoado (◐)	Estação (⊙)
Com agência postal (●)	Com agência postal-telegráfica (●)	Com serviço rádio-telegráfico (●)	Com serviço rádio-telegráfico de Ferrovias (●)
Rede telegráfica (---)	Rede telefônica (---)	Ferrovias (---)	Rodovias (---)
Bitola larga (---)	corrente (---)	estreita (---)	Federal (---)
Estadual (---)	Municipal (---)	Rio e trecho navegável (---)	Porto para grandes embarcações (■)
Porto para pequenas embarcações (■)	Oceano, lago, lagoa e açude (---)	Aeroporto (---)	Linha aérea regular (---)
Correio Aéreo Nacional (---)	Campos de pouso (---)	Carreio Aéreo Nacional (---)	Limites (---)
Internacional (---)	Intermunicipal (---)	Interestadual (---)	Interdistrital (---)
Estrada carroçavel (---)			

MUNICÍPIO DE DELFIM MOREIRA		ESTADO DE MINAS GERAIS	
INFORMAÇÕES DO MUNICÍPIO		INFORMAÇÕES COMPLEMENTARES DA SEDE MUNICIPAL	
População.....	1	População.....	1
Área em Km ² 1944-46... 516	1	Latitude..... S... 22°30'15"	2
Densidade.....	1	Longitude W.G.... 45°16'45"	1
Ponto culminante.....	1	Altitude..... 1206 m	1

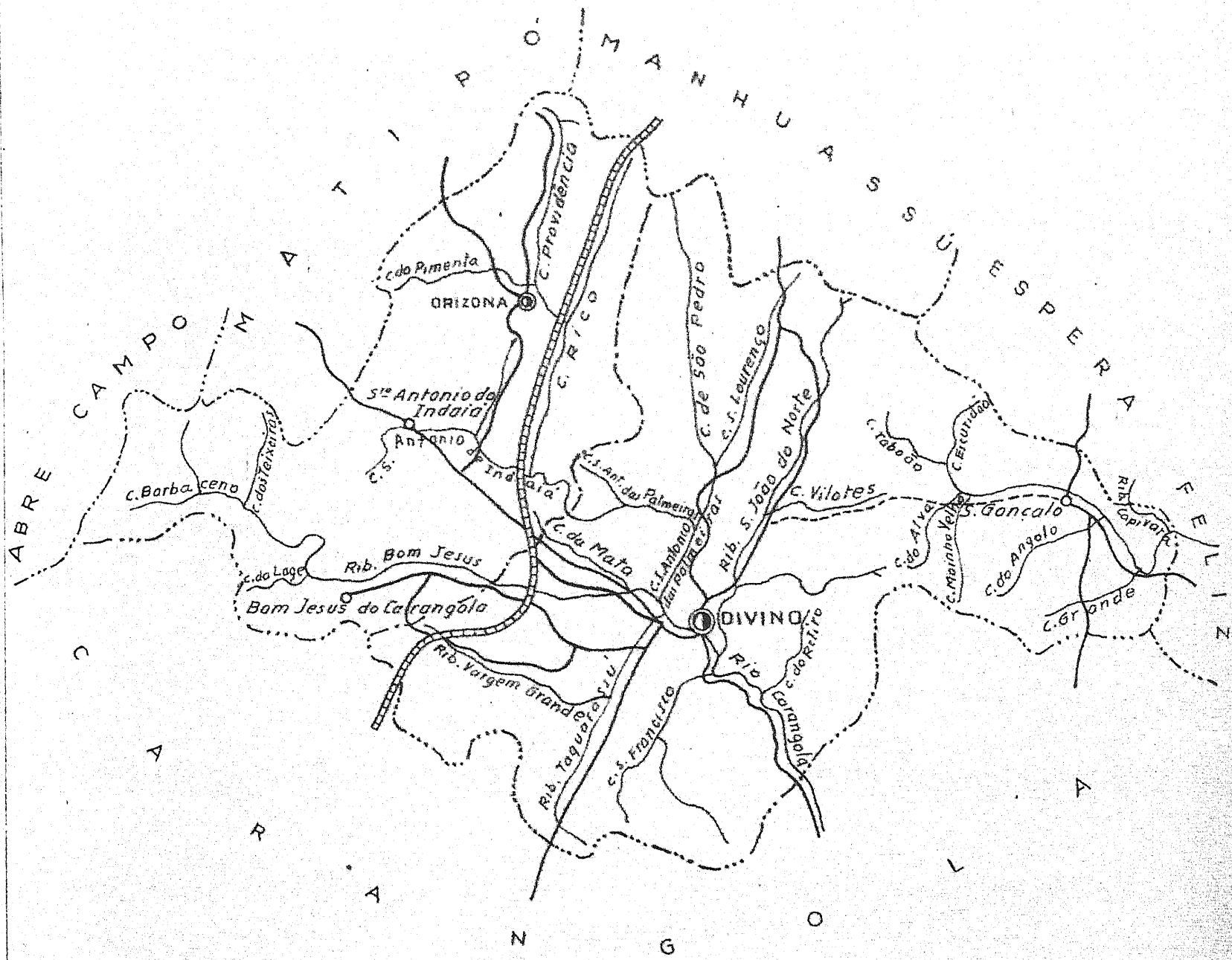
ORGANIZADO E EXECUTADO EM JANEIRO DE 1948 PELO INSTITUTO CARTOGRÁFICO CANABRAVA BARREIROS RUA SENADOR DANTAS, 15-6º ANDAR-TEL. 42-6263-RIO DE JANEIRO



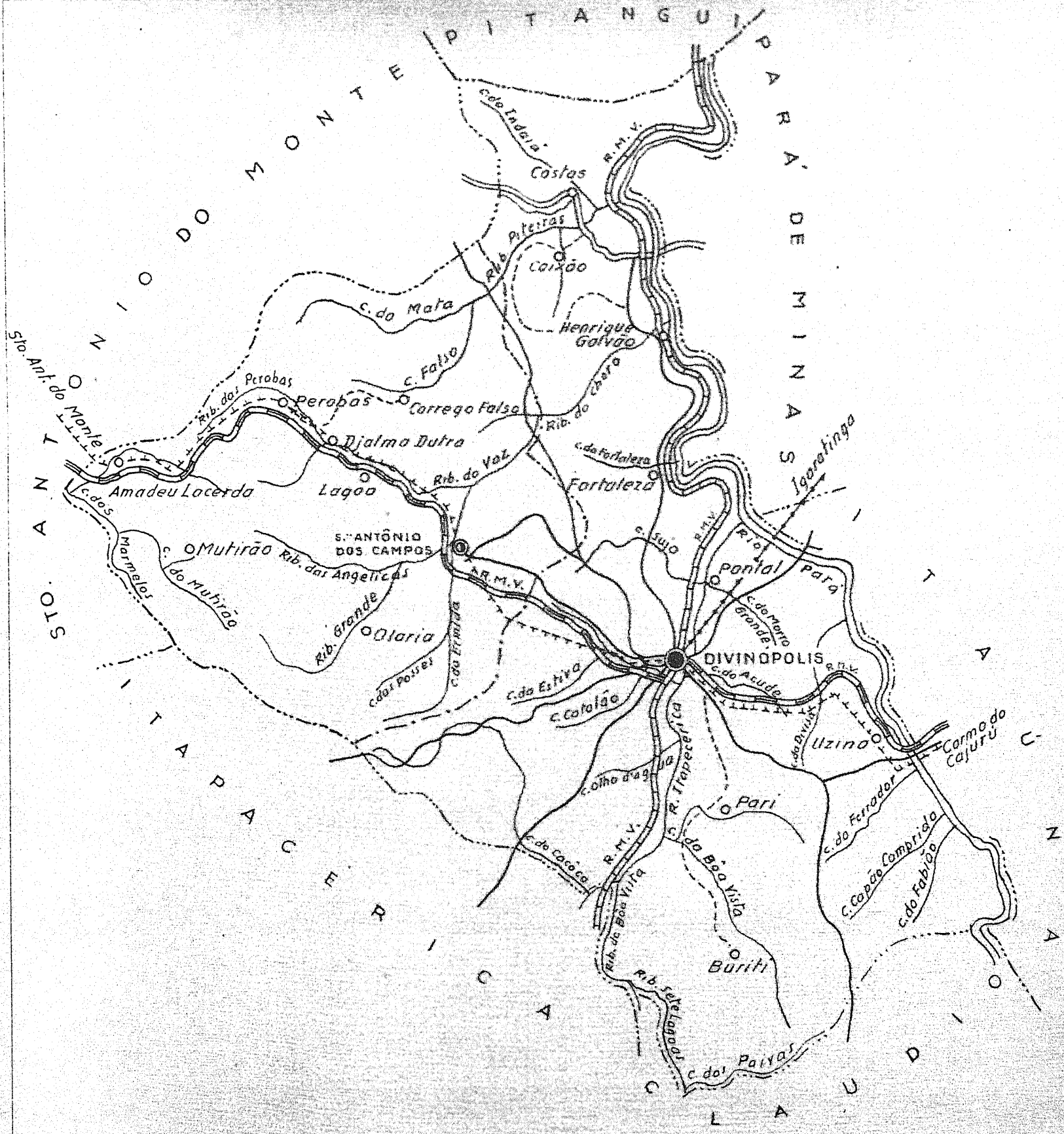
CONVENÇÕES		CARTOGRAMA DOS TRANSPORTES E COMUNICAÇÕES	
CIDADE (●)	VILA (○)	Povoado (◐)	Estação (⊙)
Com agência postal.....	CIDADE (●)	VILA (○)
" agência postal-telegráfica.....	Povoado (◐)	Estação (⊙)
" serviço rádio-telegráfico.....	CIDADE (●)	VILA (○)
" serviço rádio-telegráfico de Ferrovias.....	Povoado (◐)	Estação (⊙)
Rêde telegráfica.....	CIDADE (●)	VILA (○)
Rêde telefônica.....	Povoado (◐)	Estação (⊙)
Ferrovias	Rodovias	INFORMAÇÕES COMPLEMENTARES	
Bitola larga.....	Federal.....	DO MUNICÍPIO	DA SEDE MUNICIPAL
" corrente.....	Estadual.....	População.....	População.....
" estreita.....	Municipal.....	Área em Km ² 1944-48... 1156	Latitude..... S. 20° 20' 15"
Rio e trecho navegável.....	Densidade.....	Longitude W.G. 46° 51' 00"
Porto para grandes embarcações.....	Ponto culminante.....	Altitude..... 1206m
" " pequenas embarcações.....	ORGANIZADO E EXECUTADO EM JANEIRO DE 1948 PELO	
Oceano, lago, lagoa e açude.....	INSTITUTO CARTOGRÁFICO CANABRAVA BARREIROS	
Aeroporto.....	Linha aérea regular.....	RUA SENADOR DANTAS, 15-6º ANDAR-TEL. 42-6263-RIO DE JANEIRO	
Campo de pouso.....	Correio Aéreo Nacional.....		
Limites			
Internacional.....	Intermunicipal.....		
Interestadual.....	Interdistrital.....		
Estrada carroçável.....		



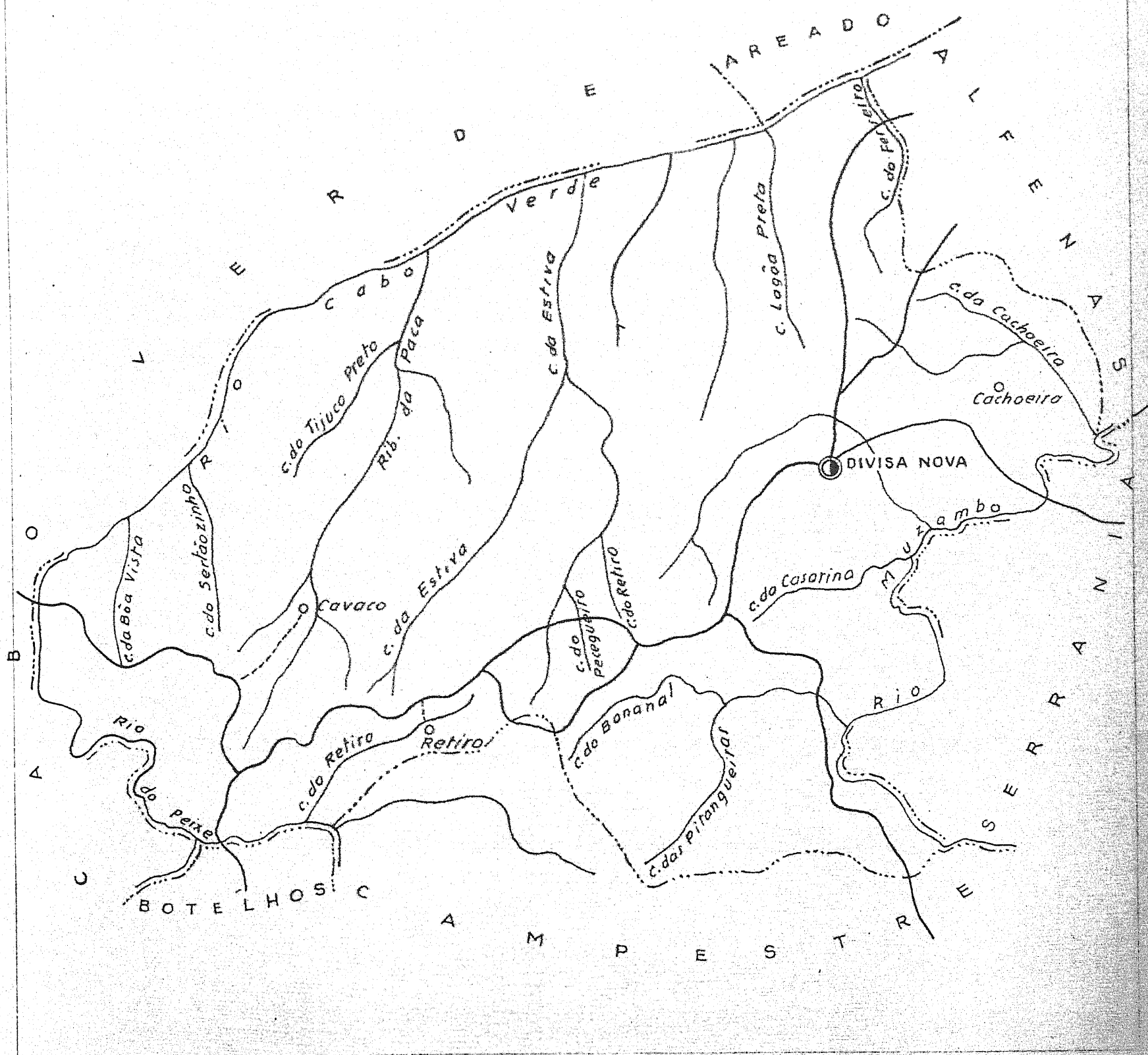
<h3>CONVENÇÕES</h3> <p>CIDADE VILA Povoador Estação </p> <p>Com agência postal </p> <p>" agência postal-telegráfica </p> <p>" serviço radio-telegráfico </p> <p>" serviço rádio-telegráfico de Ferrovias </p> <p>Rêde telegráfica </p> <p>Rêde telefônica </p> <p>Ferrovias </p> <p>Rodovias </p> <p>Bitola larga Federal </p> <p>" corrente Estadual </p> <p>" estreita Municipal </p> <p>Rio e trecho navegavel </p> <p>Pôrto para grandes embarcações </p> <p>" " pequenas embarcações </p> <p>Oceano, lago, lagoa e açude </p> <p>Aeroporto Linha aérea regular </p> <p>Campo de pouso Correio Aéreo Nacional </p> <p>Limites</p> <p>Internacional Intermunicipal </p> <p>Interestadual Interdistrital </p> <p>Estrada carroçavel </p>		<h3>CARTOGRAMA DOS TRANSPORTES E COMUNICAÇÕES</h3> <p>MUNICÍPIO DE DIAMANTINA</p> <p>ESTADO DE MINAS GERAIS</p> <p>ESC. GRÁFICA 1:50,000</p> <p>INFORMAÇÕES COMPLEMENTARES DO MUNICÍPIO</p> <table border="1"> <tr> <td>População.....</td> <td>1</td> <td>População.....</td> <td>1</td> </tr> <tr> <td>Área em Km² 1944-48.. 8907</td> <td>1</td> <td>Latitude..... S. 18° 14' 47" 6</td> <td>1</td> </tr> <tr> <td>Densidade.....</td> <td>1</td> <td>Longitude W.G..... 43° 36' 05" 7</td> <td>1</td> </tr> <tr> <td>Ponto culminante.....</td> <td>1</td> <td>Altitude..... 1263 m</td> <td>1</td> </tr> </table> <p>ORGANIZADO E EXECUTADO EM JANEIRO DE 1948 PELO INSTITUTO CARTOGRÁFICO CANABRAVA BARREIROS RUA SENADOR DANTAS, 15-6º ANDAR-TEL. 42-6263-RIO DE JANEIRO</p>	População.....	1	População.....	1	Área em Km ² 1944-48.. 8907	1	Latitude..... S. 18° 14' 47" 6	1	Densidade.....	1	Longitude W.G..... 43° 36' 05" 7	1	Ponto culminante.....	1	Altitude..... 1263 m	1
População.....	1	População.....	1															
Área em Km ² 1944-48.. 8907	1	Latitude..... S. 18° 14' 47" 6	1															
Densidade.....	1	Longitude W.G..... 43° 36' 05" 7	1															
Ponto culminante.....	1	Altitude..... 1263 m	1															



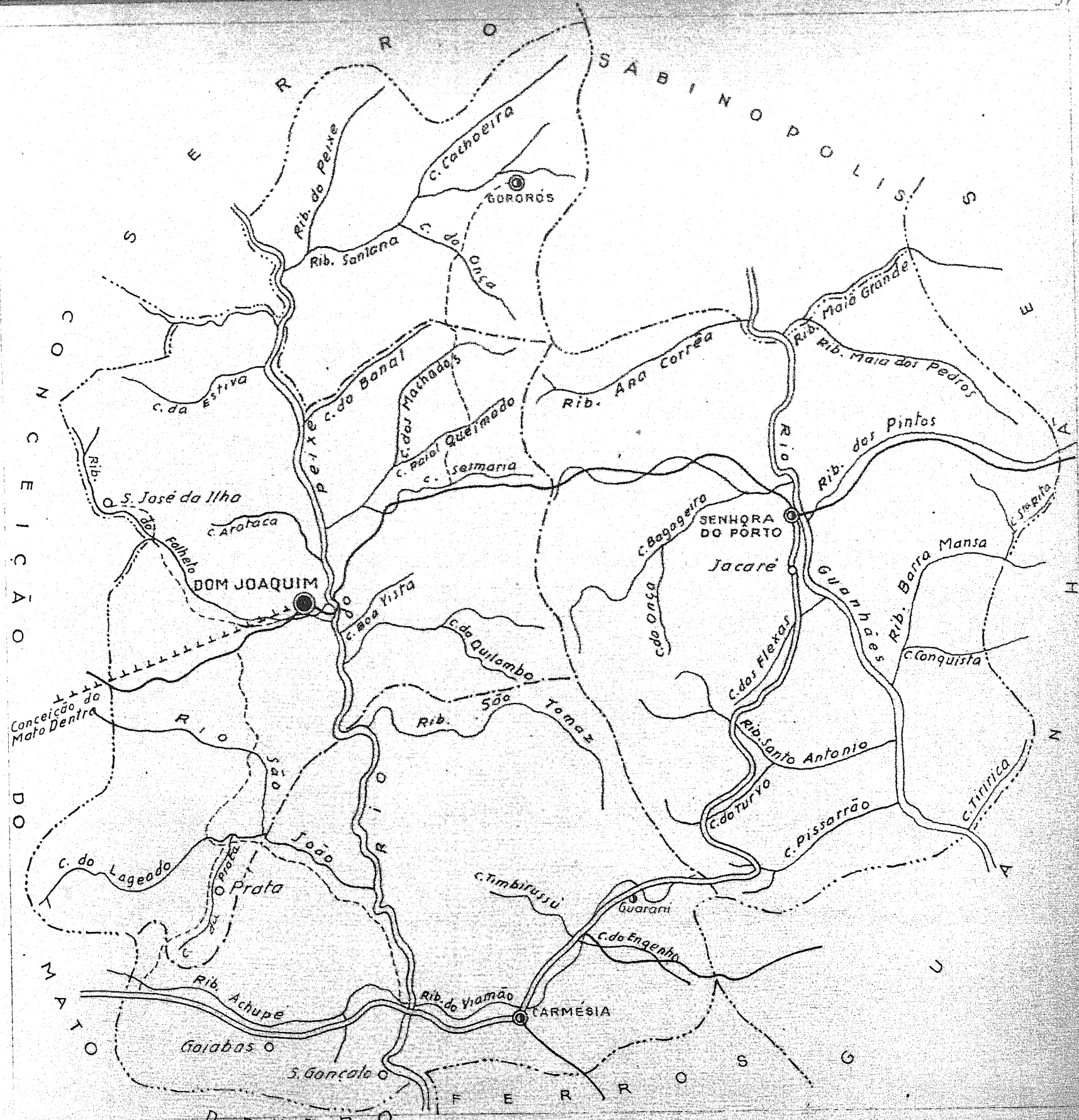
CONVENÇÕES		CARTOGRAMA DOS TRANSPORTES E COMUNICAÇÕES	
CIDADE (Círculo com ponto)	VILA (Círculo)	Povoado (Círculo com ponto)	Estação (Círculo com ponto)
Com agência postal.....			
" agência postal-telegráfica.....			
" serviço rádio-telegráfico.....			
" serviço rádio-telegráfico de Ferrovias.....			
Rêde telegráfica.....			
Rêde telefônica.....			
Ferrovias	Rodovias		
Bitola larga.....	Federal.....		
" corrente.....	Estadual.....		
" estreita.....	Municipal.....		
Rio e trecho navegável.....			
Porto para grandes embarcações.....			
" " pequenas embarcações.....			
Oceano, lago, lagoa e açude.....			
Aeroporto.....	Linha aérea regular.....		
Campo de pouso.....	Correio Aéreo Nacional.....		
Limites			
Internacional.....	Intermunicipal.....		
Interestadual.....	Interdistrital.....		
Estrada carroçavel.....			
		MUNICÍPIO DE DIVINO ESTADO DE MINAS GERAIS	
		INFORMAÇÕES COMPLEMENTARES DO MUNICÍPIO	
		População.....	População.....
		Área em Km ² 1944-48... 556	Latitude..... S. 20° 36' 50"
		Densidade.....	Longitude W.G. 42° 08' 50"
		Ponto culminante.....	Altitude..... 900 m
		DA SEDE MUNICIPAL	
ORGANIZADO E EXECUTADO EM JANEIRO DE 1948 PELO INSTITUTO CARTOGRAFICO CANABRAVA BARREIROS RUA SENADOR DANTAS, 15-6º ANDAR-TEL. 42-6263-RIO DE JANEIRO			



CONVENÇÕES		CARTOGRAMA DOS TRANSPORTES E COMUNICAÇÕES	
CIDADE (●)	VILA (○)	MUNICÍPIO DE DIVINÓPOLIS	
Com agência postal (●)	Populado (○)	ESTADO DE MINAS GERAIS	
" agência postal-telegráfica (●)		ESC. GRÁFICA	
" serviço rádio-telegráfico (○)		2 K	
" serviço rádio-telegráfico de ferrovias (○)			
Rêde telegráfica (---)		INFORMAÇÕES COMPLEMENTARES	
Rêde telefônica (---)		DO MUNICÍPIO	
Ferrovias	Rodovias	População.....	DA SEDE MUNICIPAL
Bitola larga (---)	Federal (---)	Área em K ² 1944-48... 730	População.....
" corrente (---)	Estadual (---)	Densidade.....	Latitude..... S. 20° 08' 20", 8
" estreito (---)	Municipal (---)	Ponto culminante.....	Longitude W.G. 44° 53' 17", 1
Rio e trecho navegável (---)			Altitude..... 672 m
Porto para grandes embarcações (■)			
" " pequenas embarcações (■)			
Oceano, lago, lagoa e acude (■)			
Aeroporto (■)	Linha aérea regular (---)		
Campo de pouso (■)	Correio Aéreo Nacional (---)		
Limites			
Internacional (---)	Intermunicipal (---)		
Interestadual (---)	Interdistrital (---)		
Estrada carroçável (---)			
ORGANIZADO E EXECUTADO EM JANEIRO DE 1948 PELO INSTITUTO CARTOGRAFICO CANABRAVA BARREIROS RUA SENADOR DANTAS, 15-6º ANDAR-TEL. 42-6263-RIO DE JANEIRO			



CONVENÇÕES		CARTOGRAMA DOS TRANSPORTES E COMUNICAÇÕES	
CIDADE	VILA	MUNICÍPIO DE DIVISA NOVA	
Com agência postal.....		ESTADO DE MINAS GERAIS	
" agência postal-telegráfica.....	" serviço rádio-telegráfico.....	ESC. GRÁFICA	
" serviço rádio-telegráfico de Ferrovias.....	Rede telegráfica.....	1	
Rede telefônica.....	Rodovias	INFORMAÇÕES COMPLEMENTARES	
Ferrovias	Bilhete larga.....	DO MUNICÍPIO	
" corrente.....	" estreita.....	DA SEDE MUNICIPAL	
Rio e trecho navegável.....	Rio e trecho navegável.....	População.....	População.....
Porto para grandes embarcações.....	Porto para grandes embarcações.....	Área em K ² 1944-48... 240	Latitude..... S... 21°30'45"
" " pequenas embarcações.....	" " pequenas embarcações.....	Densidade.....	Longitude W.G.... 46°11'45"
Oceano, lago, lagoa e açude.....	Oceano, lago, lagoa e açude.....	Ponto culminante.....	Altitude..... 850m
Aeroporto.....	Aeroporto.....	Linha aérea regular...	
Campo de pouso.....	Campo de pouso.....	Correio Céreo Nacional...	
Limites			
Internacional.....	Intermunicipal.....		
Interestadual.....	Interdistrital.....		
Estrada carroçável.....	Estrada carroçável.....		
ORGANIZADO E EXECUTADO EM JANEIRO DE 1948 PELO INSTITUTO CARTOGRAFICO CANABRAVA BARREIROS. RUA SENADOR DANTAS, 15-6º ANDAR-TEL. 42-6263-RIO DE JANEIRO			



CONVENÇÕES

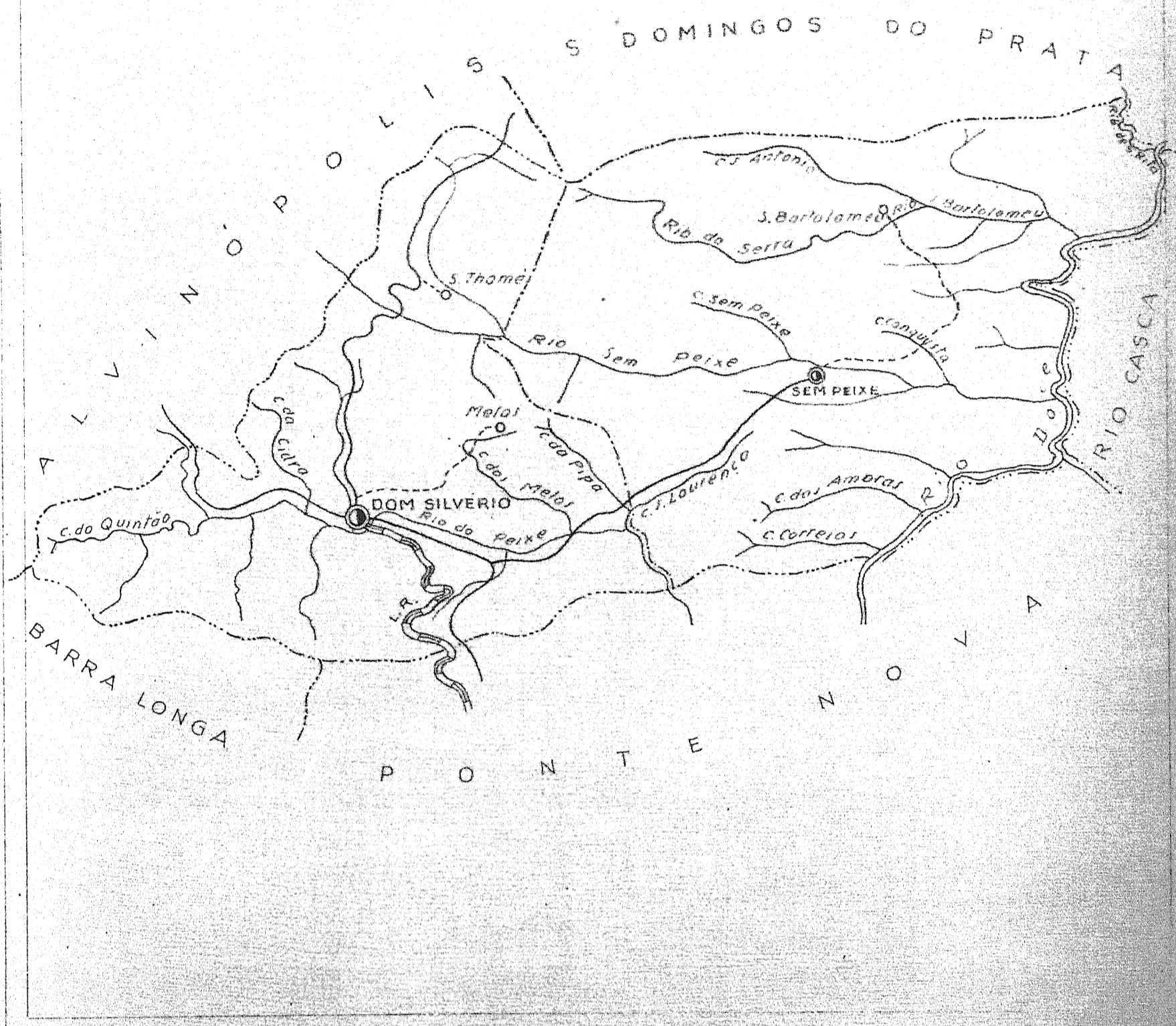
- | | | | | | | | |
|------------------------|---|--------------------------------|---|---------------------------|---|--|---|
| CIDADE | ● | VILA | ○ | Povoado | ○ | Estação | ○ |
| Com agência postal | ○ | agência postal telegráfica | ○ | serviço rádio-telegráfico | ○ | serviço rádio-telegráfico de ferrovias | ○ |
| Rêde telegráfica | — | Rêde telefônica | — | Ferrovias | — | Rodovias | — |
| Bitola larga | — | corrente | — | estreita | — | Federal | — |
| | — | | — | | — | Estadual | — |
| | — | | — | | — | Municipal | — |
| Rio e trecho navegável | — | Pôrto para grandes embarcações | — | " " pequenas embarcações | — | Oceano, lago, lagoa e acude | — |
| Aeroporto | — | Linha aérea regular | — | Campo de pouso | — | Correio Aéreo Nacional | — |
| Limites | | | | | | | |
| Internacional | — | Intermunicipal | — | Interestadual | — | Interdistrital | — |
| Estrada carroçável | — | | — | | — | | — |

CARTOGRAMA dos TRANSPORTES E COMUNICAÇÕES
MUNICÍPIO DE DOM JOAQUIM
ESTADO DE MINAS GERAIS

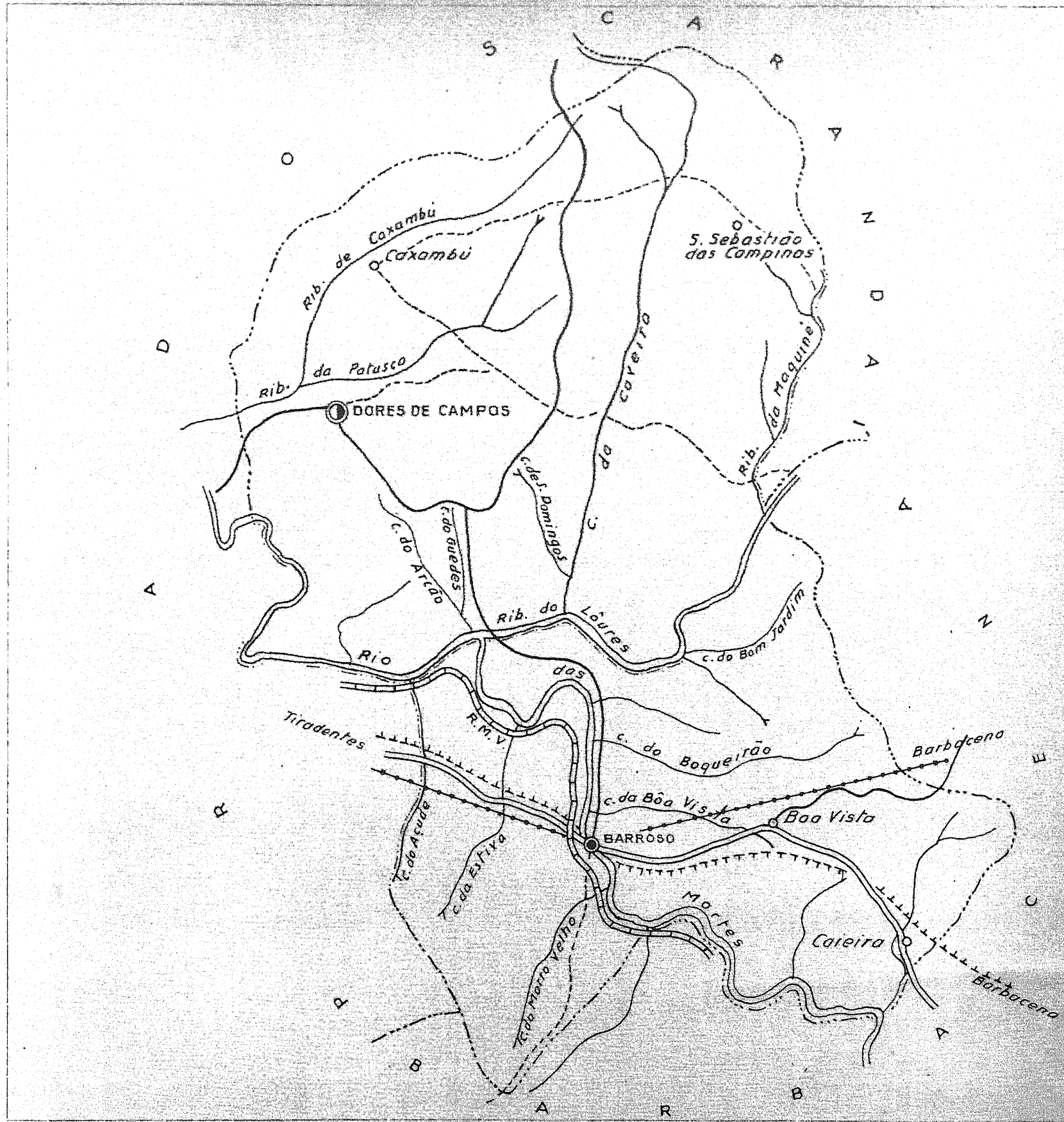


INFORMAÇÕES COMPLEMENTARES DO MUNICÍPIO		DA SEDE MUNICIPAL	
População	1	População	1
Área em Km ² 1944-48	1046	Latitude S.	18° 57' 00"
Densidade	1	Longitude W.G.	43° 16' 00"
Ponto culminante	1	Altitude	550 m

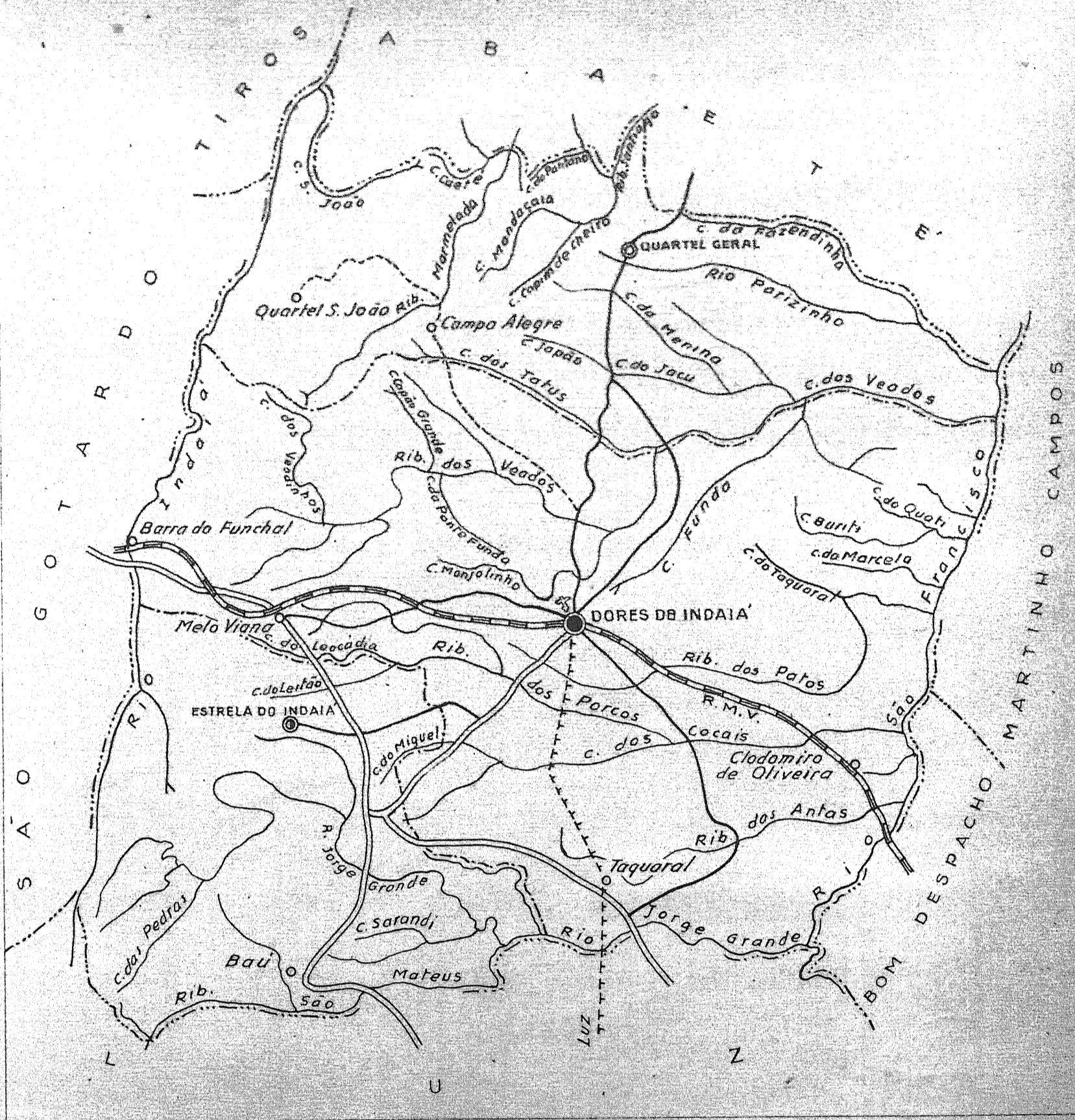
ORGANIZADO E EXECUTADO EM JANEIRO DE 1948 PELO
 INSTITUTO CARTOGRAFICO CANABRAVA BARREIROS
 RUA SENADOR DANTAS, 15-6º ANDAR-TEL. 42-6263-RIO DE JANEIRO



CONVENÇÕES		CARTOGRAMA DOS TRANSPORTES E COMUNICAÇÕES	
CIDADE (●)	VILA (○)	MUNICÍPIO DE DOM SILVÉRIO	
Com agência postal.....		ESTADO DE MINAS GERAIS	
" agência postal-telegráfica.....	" serviço rádio-telegráfico.....	INFORMAÇÕES COMPLEMENTARES	
" serviço rádio-telegráfico de Ferrovias.....	Rêde telegráfica.....	DO MUNICÍPIO	DA SEDE MUNICIPAL
Rêde telefônica.....	Ferrovias	População.....	População.....
Ferrovias	Rodovias	Área em K ² 1944-48... 286	Latitude..... S... 20° 09' 00"
Bitola larga.....	Federal.....	Densidade.....	Longitude W.G... 42° 58' 15"
" corrente.....	Estadual.....	Ponto culminante.....	Altitude..... 492m
" estreita.....	Municipal.....		
Rio e trecho navegável.....			
Porto para grandes embarcações.....			
" " pequenas embarcações.....			
Oceano, lago, lagoa e açude.....			
Aeroporto.....	Linha aérea regular.....		
Campo de pouso.....	Correio Aéreo Nacional.....		
Limites			
Internacional.....	Intermunicipal.....		
Interestadual.....	Interdistrital.....		
Estrada carroçável.....			
ORGANIZADO E EXECUTADO EM JANEIRO DE 1948 PELO INSTITUTO CARTOGRÁFICO CANABRAVA BARREIROS RUA SENADOR DANTAS, 15-6º ANDAR-TEL. 42-6263-RIO DE JANEIRO			



CONVENÇÕES		CARTOGRAMA DOS TRANSPORTES E COMUNICAÇÕES	
CIDADE (●)	VILA (○)	Povoado (◐)	Estação (⊙)
Com agência postal.....
" agência postal-telegráfica.....
" serviço rádio-telegráfico.....
" serviço rádio-telegráfico de ferrovias.....
Rêde telegráfica.....
Rêde telefônica.....
Ferrovias.....	Rodovias.....		
Bitola larga.....	Federal.....		
" corrente.....	Estadual.....		
" estreita.....	Municipal.....		
Rio e trecho navegável.....		
Pôrto para grandes embarcações.....		
" " pequenas embarcações.....		
Oceano, lago, lagoa e acude.....		
Aeroporto.....	Linha aérea regular.....		
Campo de pouso.....	Correio Aéreo Nacional.....		
Limites			
Internacional.....	Intermunicipal.....		
Interestadual.....	Interdistrital.....		
Estrada carroçável.....		
		ESC. GRÁFICA 	
		INFORMAÇÕES COMPLEMENTARES DO MUNICÍPIO DA SEDE MUNICIPAL População..... 1 População..... 1 Área em K ² 1944-48..... 194..... 1 Latitude..... 21° 06' 20"..... 1 Densidade..... 1 Longitude W. S..... 44° 01' 50"..... 1 Ponto culminante..... 1 Altitude..... 900m..... 1	
ORGANIZADO E EXECUTADO EM JANEIRO DE 1948 PELO INSTITUTO CARTOGRÁFICO CANABRAVA BARREIROS RUA SENADOR DANTAS, 15-6º ANDAR-TEL. 42-6263-RIO DE JANEIRO			



CONVENÇÕES		CARTOGRAMA DOS TRANSPORTES E COMUNICAÇÕES	
CIDADE	VILA	Povoado	ESTADO DE MINAS GERAIS
Com agência postal.....			ESC. GRÁFICA 6x
" agência postal-telegráfica.....			
" serviço rádio-telegráfico.....			
" serviço rádio-telegráfico de Ferrovias.....			
Rêde telegráfica.....			
Rêde telefônica.....			
Ferrovias	Rodovias		
Bitola larga.....	Federal.....		
" corrente.....	Estadual.....		
" estreita.....	Municipal.....		
Rio e trecho navegável.....			
Porto para grandes embarcações.....			
" " pequenas embarcações.....			
Oceano, lago, lagoa e acude.....			
Aeroporto.....	Linha aérea regular.....		
Campo de pouso.....	Correio Aéreo Nacional.....		
Limites			
Internacional.....	Intermunicipal.....		
Interestadual.....	Interdistrital.....		
Estrada carroçável.....			
		MUNICÍPIO DE DOLORES DO INDAIA	
		ESTADO DE MINAS GERAIS	
		INFORMAÇÕES COMPLEMENTARES DO MUNICÍPIO	
População.....	2642	População.....	704m
Área em Km ² 1944-48.....	2642	Latitude.....	19° 27' 33" 9
Densidade.....		Longitude W.G.....	45° 36' 12" 9
Ponto culminante.....		Altitude.....	
ORGANIZADO E EXECUTADO EM JANEIRO DE 1948 PELO INSTITUTO CARTOGRAFICO CANABRAVA BARREIROS RUA SENADOR DANTAS, 15-6º ANDAR-TEL. 42-6263-RIO DE JANEIRO			

11283