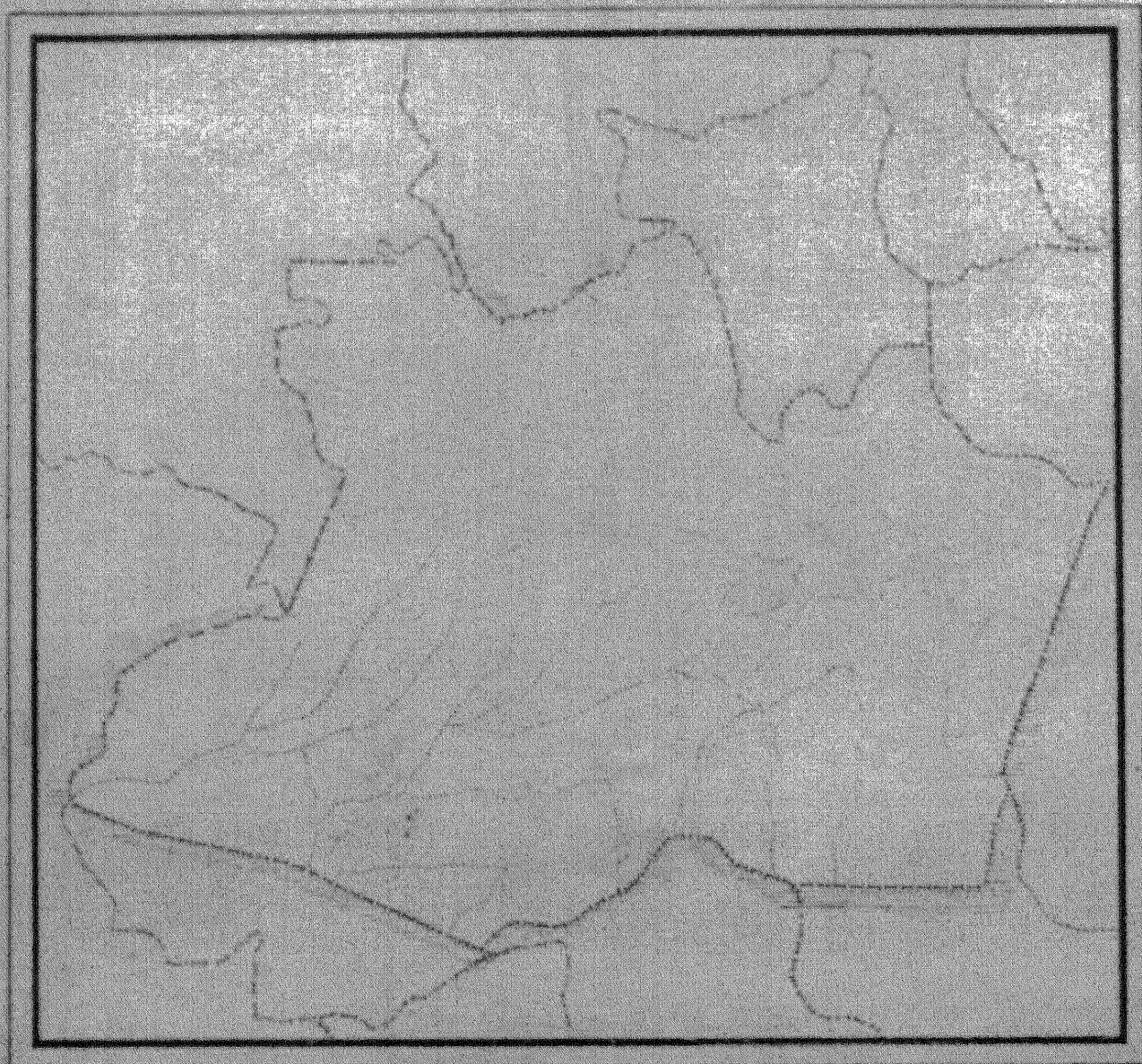


ESTADO DO AMAZONAS

CARTOGRAMAS MUNICIPAIS DOS TRANSPORTES E COMUNICAÇÕES 1947



DOCUMENTAÇÃO

- A - Limites internacionais e interestaduais
- B - Localização das Cidades, Vilas e Povoados
- C - Hidrografia

Folhas preparatórias da Carta Geral do Brasil, em execução no Conselho Nacional de Geografia

EXEMPLO: AUBES, PAKINA, TUMUCUMAQUE, CAI, MANAUS, SANTARÉM, JAVARI, JURUA, SIKU, TAPAJÓS, LONSHANA, ACRE, MADEIRA E JURUENA.

Escala: 1:1.000.000

- D - Divisão internacional e interdistrital

Decreto-Lei Estadual nº 1182 de 31 de Dezembro de 1943.

Decreto-Lei Federal nº 2550 de 21 de Maio de 1944, fixando os limites dos Territórios Federais.

- E - Informações gerais

Mapas Municipais, executados em observância do Decreto-Lei Federal nº 517 de 2 de Março de 1938, devidamente atualizados para 1944-48.

- F - Navegação Fluvial

Tracado das linhas de navegação das Empresas seguintes: THE AMAZON RIVER STEAM NAVIGATION CO LTD "SEMPRE EM VIA ADETRÁS" "INVESTIÇÃO DOS SINCEROS E SUAVES" Cartas e outros materiais constantes de arquivos publicamente depositados no Gabinete Nacional de Informações e Cartas.

- G - Aeroportos e campos de pouso

Relatório dos Aeroportos e Campos de Pouso do Instituto Brasileiro de Geografia e Estatística 1952.

- H - Linhas aéreas comerciais e postais

Carta das Linhas Aéreas Comerciais do Brasil, do Depart. de Aeronáutica Civil - 1946.

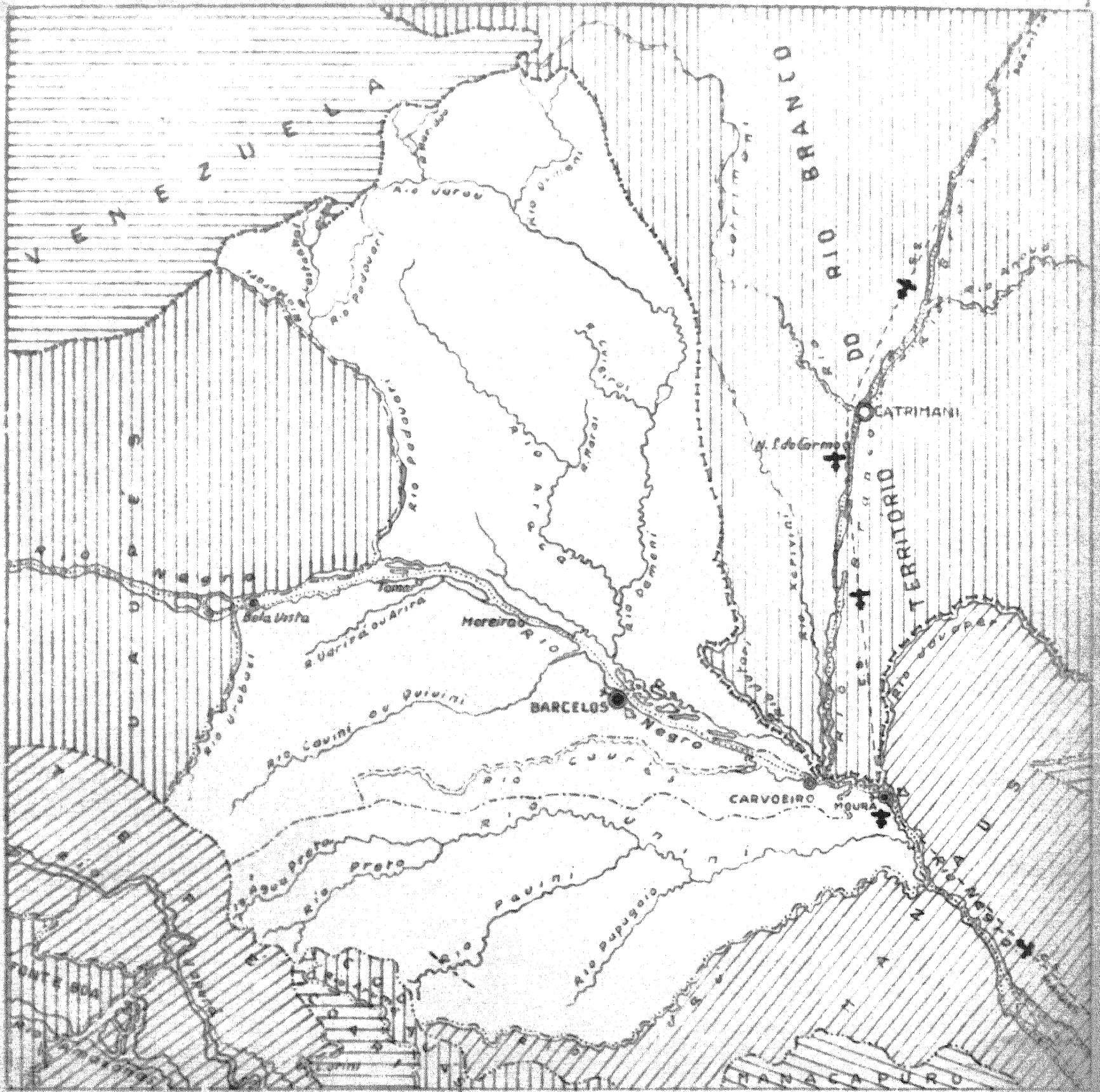
Carta das Linhas Postais Aéreas do Depart. dos Correios e Telégrafos - 1946.

ORGANIZADO E EXECUTADO PELO

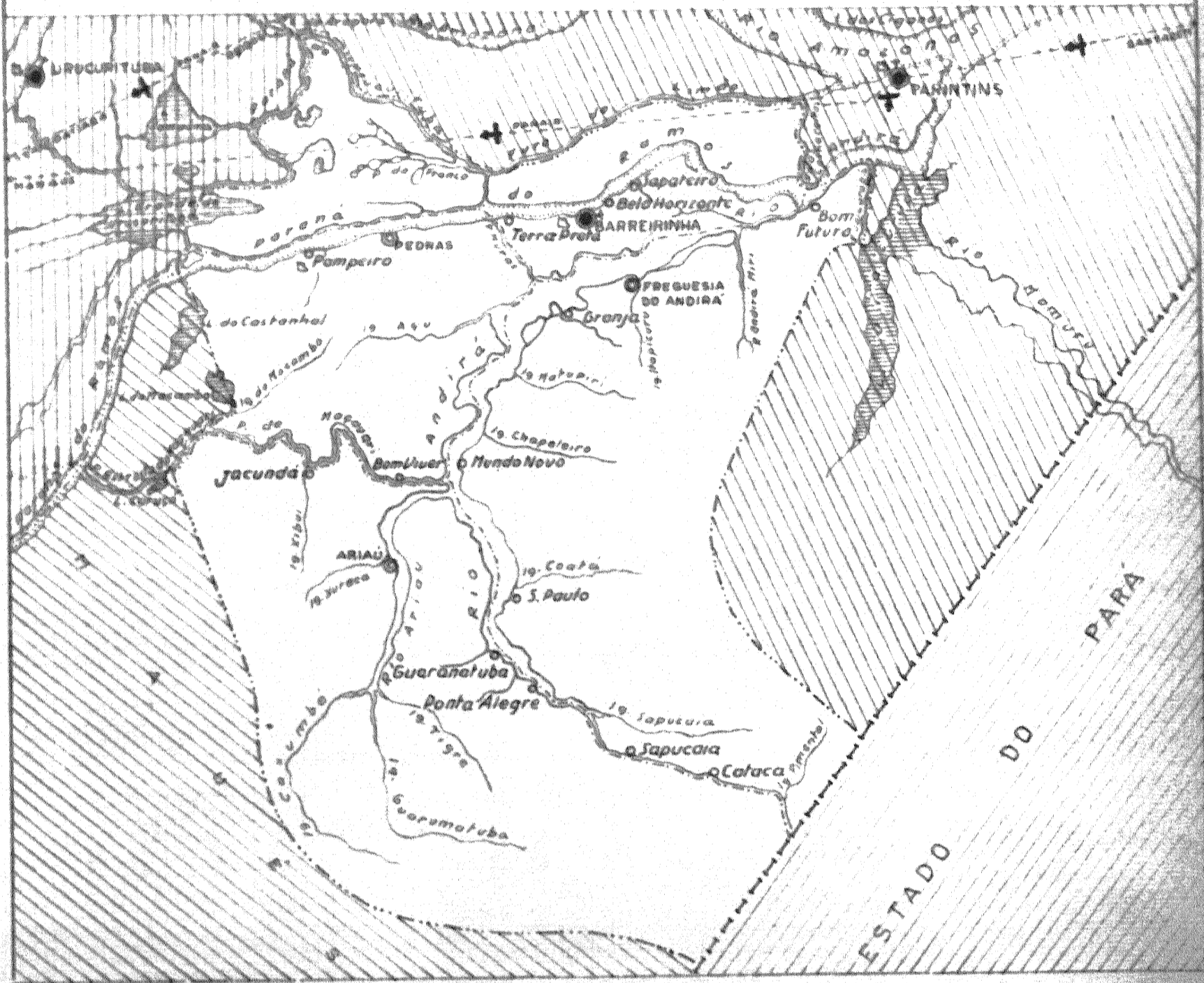


INSTITUTO CARTOGRAFICO CANABRAVA BARREIROS

912742
359



CONVENÇÕES		CARTOGRAMA dos TRANSPORTES e COMUNICAÇÕES	
CIDADE (●) VILA (○) Posto e Estação (•)		MUNICÍPIO DE BARCELOS	ESTADO DO AMAZONAS
Com agência postal (●)			ESCALA GRÁFICA 1:25000
" agência postal-telegráfica (●)		INFORMAÇÕES DO MUNICÍPIO	COMPLEMENTARES DA SEDE MUNICIPAL
" serviço rádio-telegráfico (●)		População	População
" serviço telegráfico de ferrovias (●)		Área em Km ² 1944-48 128 847	Latitude Sul
Rêde telegráfica (— — — — —)		Densidade	Longitude W.G.
Rêde telefônica (— — — — —)		Ponto culminante	Altitude em m.
Ferrovias:	Rodovias:		
Bitola larga (— — — — —) Federal (— — — — —)			
" corrente (— — — — —) Estadual (— — — — —)			
" estreita (— — — — —) Municipal (— — — — —)			
Rio e trecho navegável (— — — — —)			
Porto para grandes embarcações (■)			
" " pequenas embarcações (▲)			
Oceano, lago, lagoa e acude (■)			
Aeroporto (✈) Linha aérea regular (— — — — —)			
Campo de pouso (✈) Correio Aéreo Militar (— — — — —)			
Limites:			
Internacional (— — — — —) Intermunicipal (— — — — —)			
Interestadual (— — — — —) Interdistrital (— — — — —)			
ORGANIZADO E EXECUTADO EM JUNHO DE 1947 PELO INSTITUTO CARTOGRAFICO CANABRAVA BARREIROS			



CONVENÇÕES

CIDADE	●	VILA	○	Posto	○	Estação	+
Com agência postal	●		○		○		+
agência postal-telegráfica	●		○		○		+
serviço rádio-telegráfico	●		○		○		+
serviço telegráfico de ferrovias	●		○		○		+
Rêde telegráfica	-----						
Rêde telefônica	-----						
Ferrovias:	Rodovias:						
Bitola larga	=====	Federal	=====				
corrente	=====	Estadual	=====				
estreita	=====	Municipal	=====				
Rio e trecho navegável	~~~~~						
Porto para grandes embarcações	[Diagram of a large port]						
" " pequenas embarcações	[Diagram of a small port]						
Oceano, lago, lagoa e acude	[Diagram of water bodies]						
Aeroporto	✈	Linha aérea regular	✈				
Campo de pouso	✈	Correio Aéreo Militar	✈				
Limites:							
Internacional	-----	Intermunicipal	-----				
Interestadual	-----	Interdistrital	-----				

CARTOGRAMA DOS TRANSPORTES E COMUNICAÇÕES

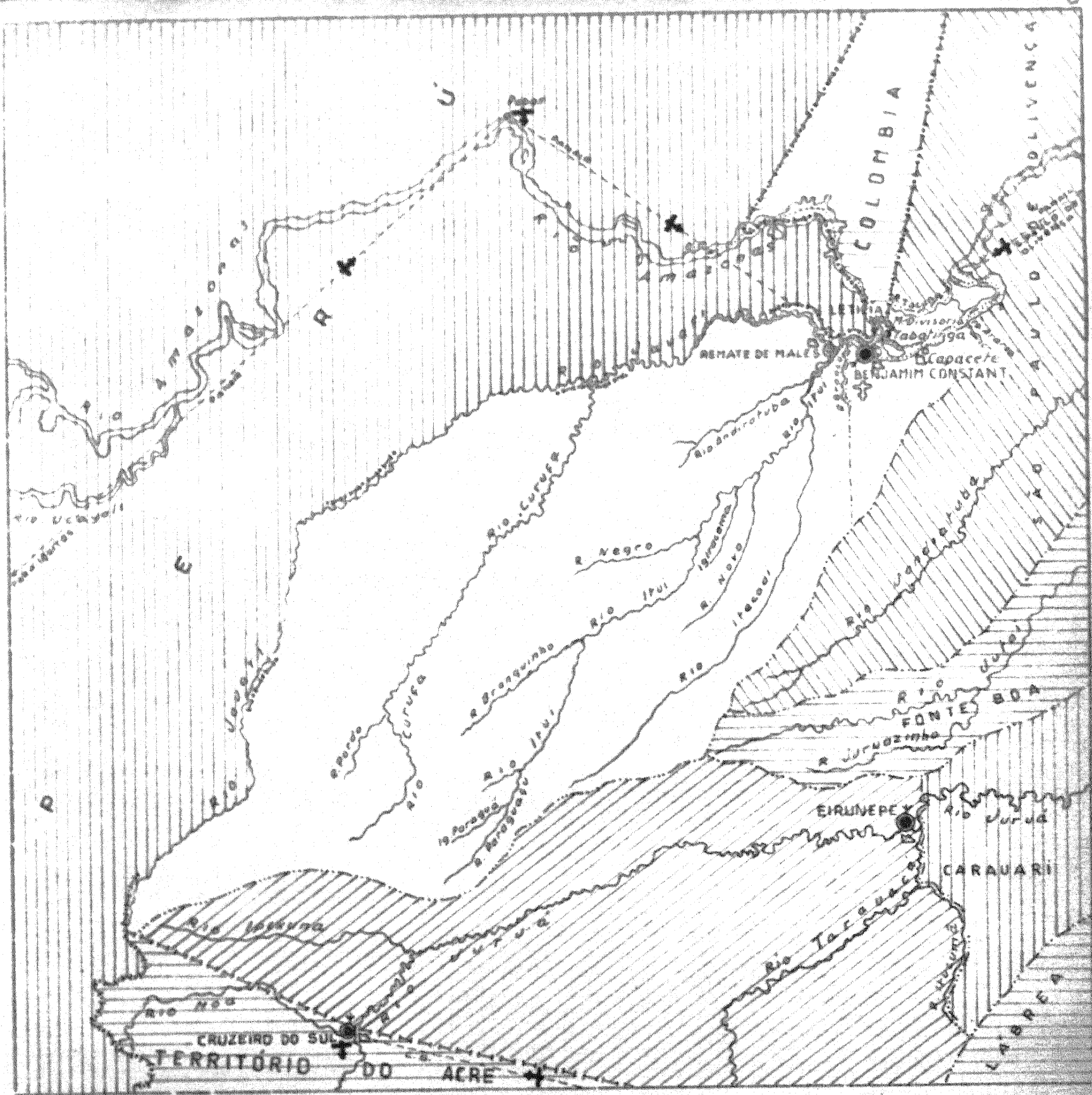
MUNICÍPIO DE BARREIRINHA
ESTADO DO AMAZONAS

ESCALA GRÁFICA
0 1 2 3 4 5 6 7 8 9 10 Kms.

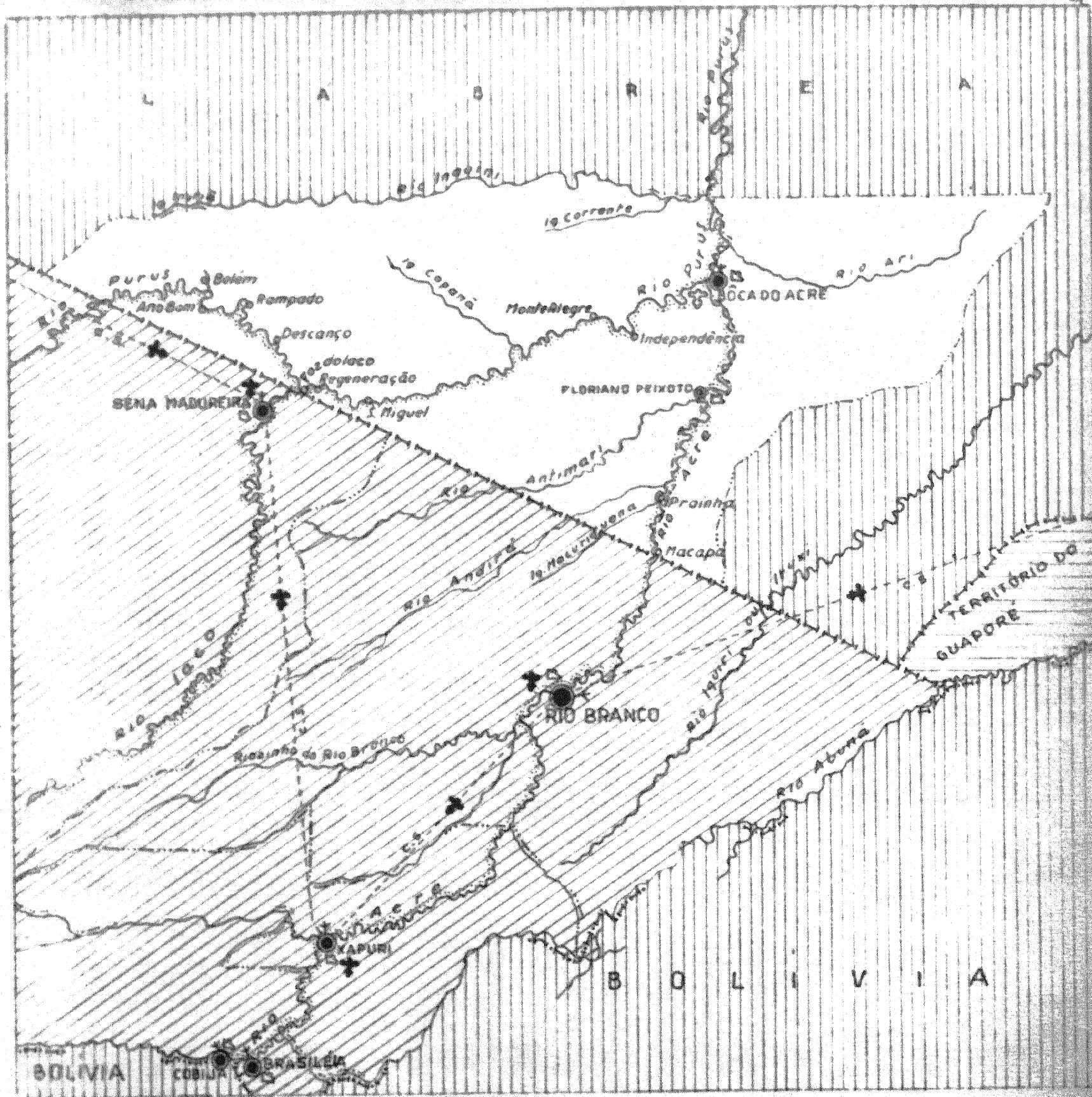
INFORMAÇÕES DO MUNICÍPIO		COMPLEMENTARES DA SEDE MUNICIPAL	
População	População
Área em Km ² 1944-48	9.234	Latitude Sul	2°47'48" S
Densidade	Longitude W.G.	56°53'28" W
Ponto culminante	Altitude ms.	163

ORGANIZADO E EXECUTADO EM JUNHO DE 1947 PELO INSTITUTO CARTOGRAFICO CANABRAVA BARREIROS

RUA SENADOR DANTAS, 100 - ANDARAÍ - TELEFONE 42-6263 - RIO DE JANEIRO



CONVENÇÕES		CARTOGRAMA DOS TRANSPORTES E COMUNICAÇÕES	
CIDADE (●) VILA (○) Populado (•) Estação (•)	CIDADE (●) VILA (○) Populado (•) Estação (•)	MUNICÍPIO DE BENJAMIM CONSTANT	ESTADO DO AMAZONAS
Com agência postal (●)	Com agência postal (●)	ESCALA GRÁFICA 1:25.000	
• agência postal-telegráfica (●)	• agência postal-telegráfica (●)	INFORMAÇÕES COMPLEMENTARES	
• serviço rádio-telegráfico (●)	• serviço rádio-telegráfico (●)	DO MUNICÍPIO	DA SEDE MUNICIPAL
• serviço telegráfico de ferrovias (●)	• serviço telegráfico de ferrovias (●)	População (●)	População (●)
Rêde telegráfica (—+—+—+—+—)	Rêde telegráfica (—+—+—+—+—)	Área em Km ² 1944-48 (●)	68.762 (●)
Rêde telefônica (—+—+—+—+—)	Rêde telefônica (—+—+—+—+—)	Densidade (●)	Latitudo Sul (●)
Ferrovias:	Rodovias:	Ponto culminante (●)	Longitudo W.G. (●)
Bitola larga (—+—+—+—+—)	Federal (—+—+—+—+—)		69°54'15" (●)
• corrente (—+—+—+—+—)	Estadual (—+—+—+—+—)		Altitude ms. (●)
• estreita (—+—+—+—+—)	Municipal (—+—+—+—+—)		693 (●)
Rio e trecho navegável (—+—+—+—+—)			
Porto para grandes embarcações (●)			
• " pequenas embarcações (●)			
Oceano, lago, lagoa e acude (—+—+—+—+—)			
Aeroporto (●) Linha aérea regular (—+—+—+—+—)			
Campo de pouso (●) Correio Aéreo Militar (—+—+—+—+—)			
Limites:			
Internacional (—+—+—+—+—)	Intermunicipal (—+—+—+—+—)		
Interestadual (—+—+—+—+—)	Interdistrital (—+—+—+—+—)		
ORGANIZADO E EXECUTADO EM JUNHO DE 1947 PELO INSTITUTO CARTOGRAFICO CANABRAVA BARREIROS			
RUA SENADOR DANTAS, 15 - GRANDAR - TELEFONE 42-6263 - RIO DE JANEIRO			



CONVENÇÕES

CIDADE	●	VILA	○	Paróquia	✝	Estação	+
Com agência postal	○						
" agência postal-telegráfica	○						
" serviço rádio-telegráfico	○						
" serviço telegráfico de ferrovias	○						
Rêde telegráfica	---						
Rêde telefônica	---						
Ferrovias:		Rodovias:					
Bitola larga	====	Federal	====				
" corrente	====	Estadual	====				
" estreita	====	Municipal	====				
Rio e trecho navegável	~~~~						
Porto para grandes embarcações	⊠						
" " pequenas embarcações	⊡						
Oceano, lago, lagoa e açude	~~~~						
Aeroporto	✝	Linha aérea regular	---				
Campos de pouso	⊠	Correio Aéreo Militar	---				
Limites:							
Internacional	---	Intermunicipal	---				
Interestadual	---	Interdistrital	---				

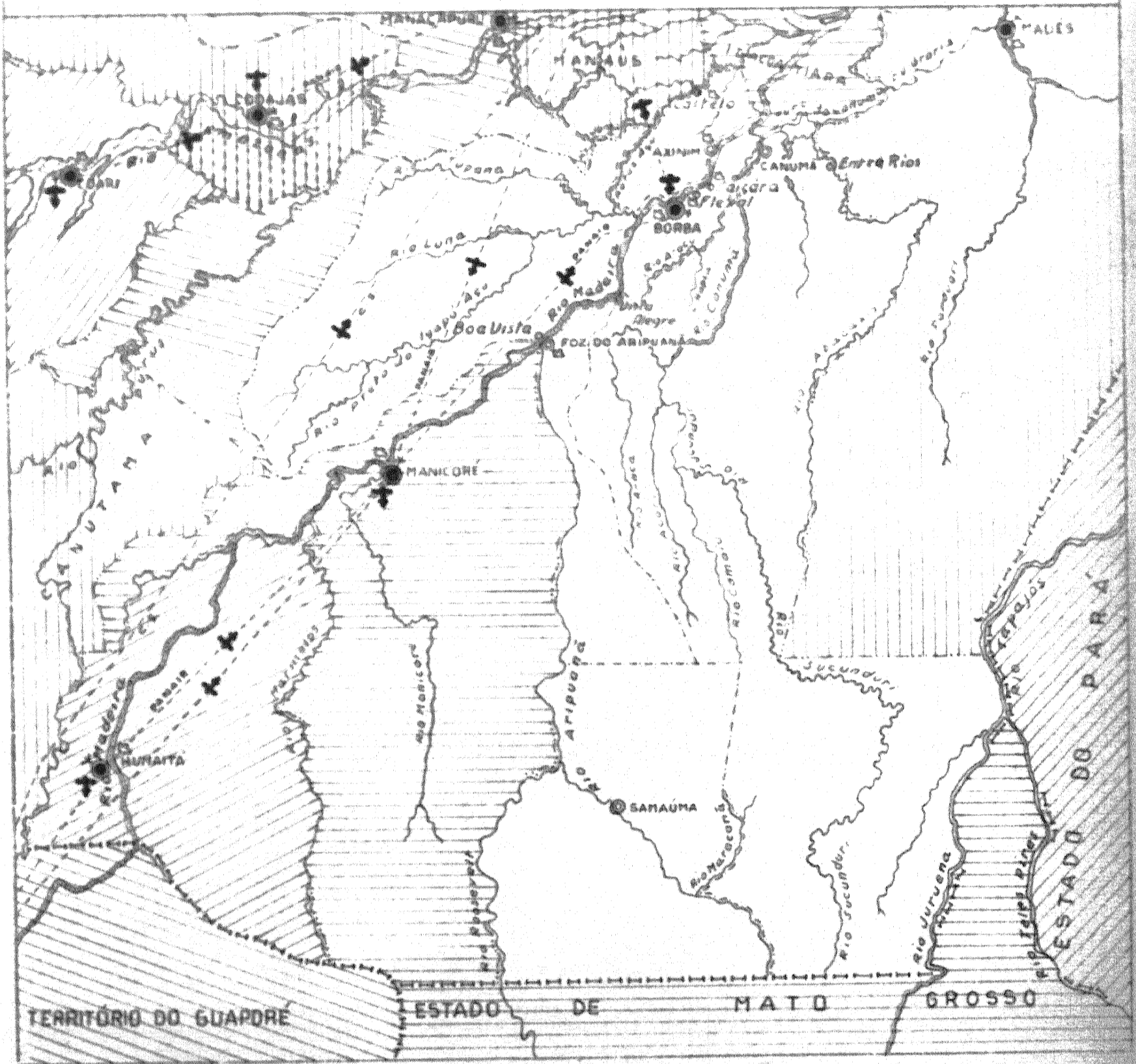
CARTOGRAMA DOS TRANSPORTES E COMUNICAÇÕES

MUNICÍPIO DE BOCA DO ACRE
ESTADO DO AMAZONAS

ESCALA GRÁFICA
1:20.000

INFORMAÇÕES DO MUNICÍPIO		COMPLEMENTARES DA SEDE MUNICIPAL	
População	1	População	1
Área em Km ² 1944-48	23.248	Latitude sul	8°43'05"
Densidade		Longitude W. G.	67°24'00"
Ponto culminante		Altitude m.s.	192

ORGANIZADO E EXECUTADO EM JUNHO DE 1947 PELO INSTITUTO CARTOGRAFICO CANABRAVA BARREIROS



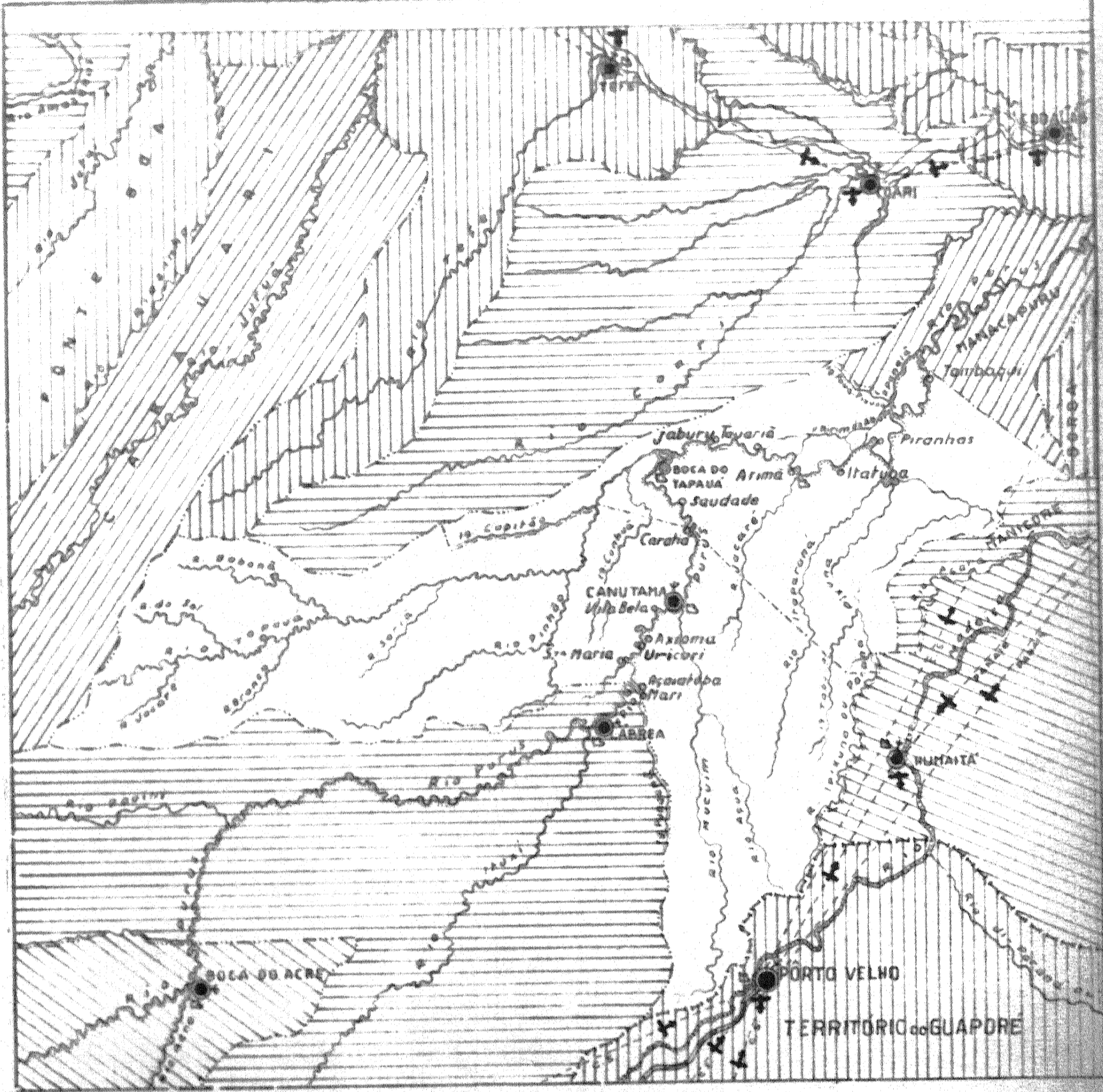
CONVENÇÕES

CIDADE	●	VILA	○	Passado	○	Estação	+
Com agência postal	●						
" agência postal-telegráfica	●						
" serviço rádio-telegráfico	●						
" serviço telegráfico de ferrovias	●						
Réde telegráfica	—						
Réde telefônica	—						
Ferrovias:							
Bitola larga	—						
" corrente	—						
" estreita	—						
Rodovias:							
Federal	—						
Estadual	—						
Municipal	—						
Rio e trecho navegavel	—						
Porto para grandes embarcações	—						
" " pequenas embarcações	—						
Oceano, lago, lagoa e açude	—						
Aeroporto	+						
Linha aérea regular	+						
Campo de pouso	+						
Correio Aéreo Militar	+						
Limites:							
Internacional	—						
Intermunicipal	—						
Interestadual	—						
Interdistrital	—						

CARTOGRAMA dos TRANSPORTES E COMUNICAÇÕES

MUNICÍPIO DE BORBA		ESCALA GRÁFICA 0 30 KM	
ESTADO DO AMAZONAS			
INFORMAÇÕES DO MUNICÍPIO		COMPLEMENTARES DA SEDE MUNICIPAL	
População	População
Área em Km ² 1944-48	138.693	Latitude Sul	4°39'21"
Densidade	Longitude W.G.	59°55'01"
Ponto culminante	Altitude ms.	50

ORGANIZADO E EXECUTADO EM JUNHO DE 1947 PELO INSTITUTO CARTOGRAFICO CANABRAYA BARREIROS



CONVENÇÕES

CIDADE ● VILA ● Posto ● Estação ●

Com agência postal.....

agência postal-telegráfica.....

serviço rádio-telegráfico.....

serviço telegráfico de ferrovias.....

Rêde telegráfica.....

Rêde telefônica.....

Ferrovias:

Bitola larga.....

corrente.....

estreita.....

Rodovias:

Federal.....

Estadual.....

Municipal.....

Rio e trecho navegável.....

Porto para grandes embarcações.....

" " pequenas embarcações.....

Oceano, lago, lagoa e açude.....

Aeroporto.....

Linha aérea regular.....

Correio Aéreo Militar.....

Limites:

Internacional.....

Interestadual.....

Intermunicipal.....

Interdistrital.....

CARTOGRAMA dos TRANSPORTES E COMUNICAÇÕES

MUNICÍPIO DE CANUTAMA

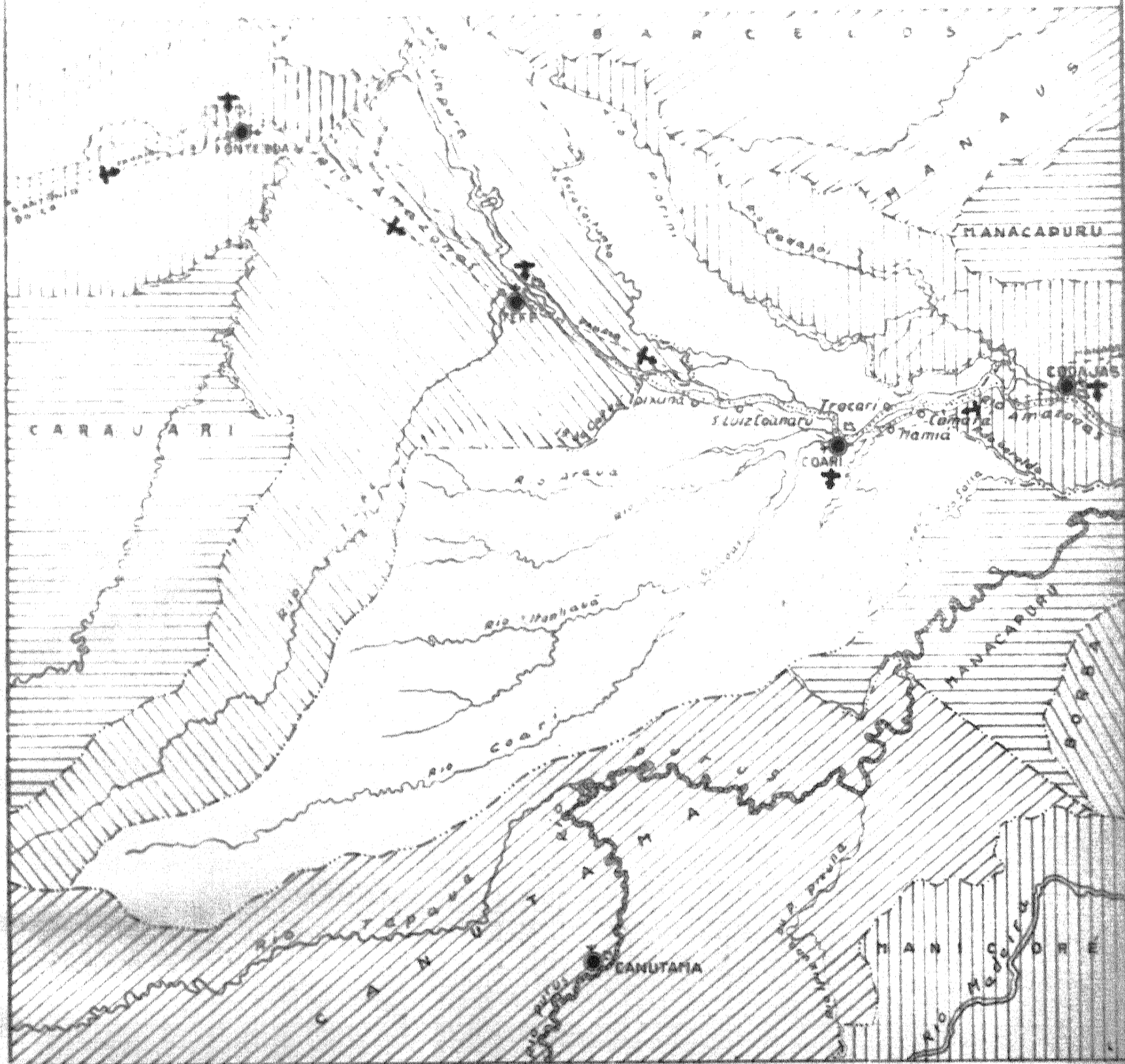
ESTADO DO AMAZONAS

ESCALA GRÁFICA

1:30,000

INFORMAÇÕES DO MUNICÍPIO		COMPLEMENTARES DA SEDE MUNICIPAL	
População.....	População.....
Área em Ks ² 1944-48.....	86.645	Latitude Sul.....	5°24'00"
Densidade.....	Longitude W.G.....	63°01'36"
Ponto culminante.....	Altitude m.s.....

ORGANIZADO E EXECUTADO EM JUNHO DE 1947 PELO INSTITUTO CARTOGRAFICO CANABRAVA BARREIROS



CONVENÇÕES

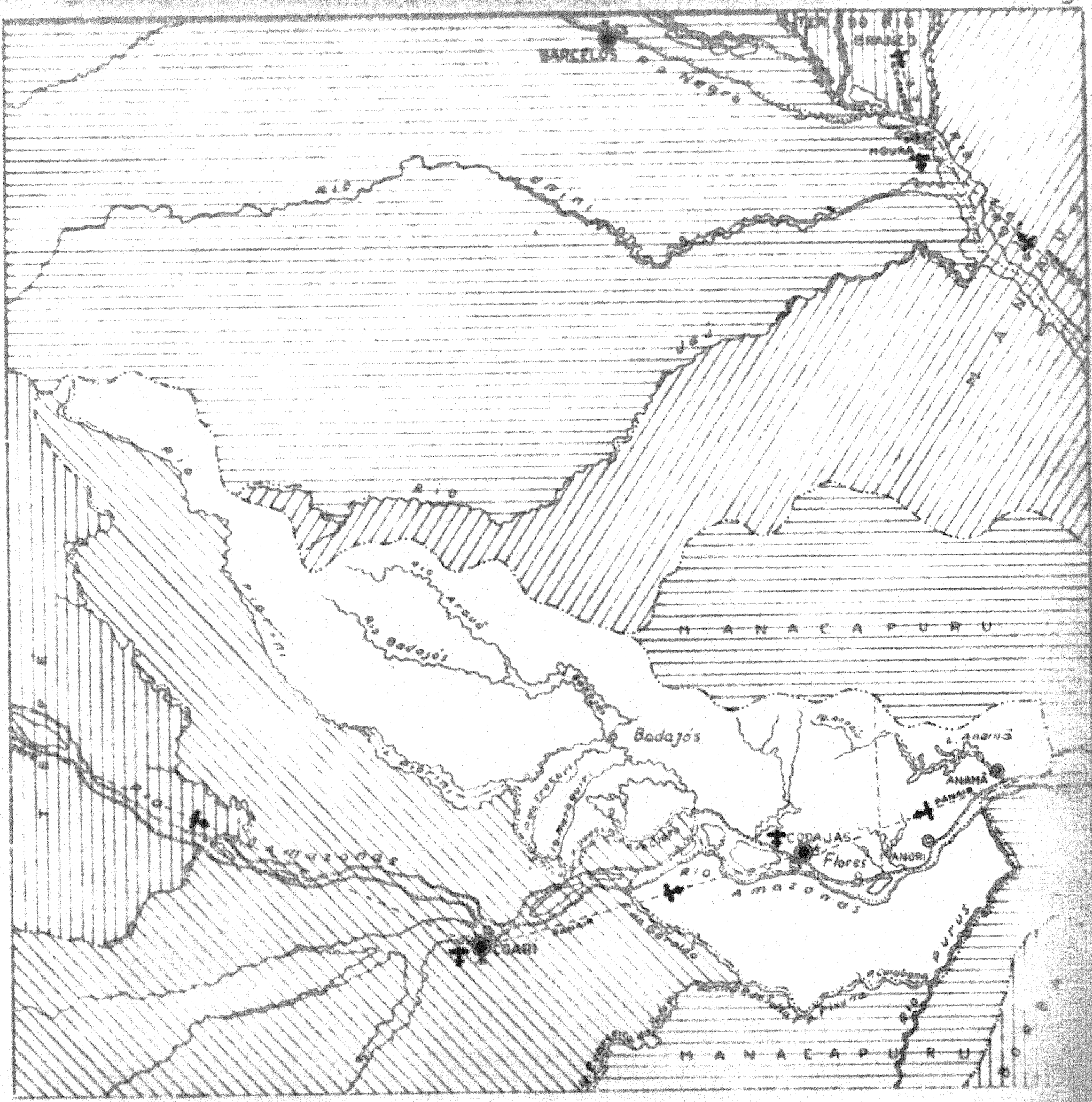
CIDADE	●	VILA	○	Fazenda	◐	Estação	+	CURUME	■	VILA	○	Fazenda	◐
Com agência postal	○		○		◐		+		■		○		◐
Com agência postal-telegráfica	○		○		◐		+		■		○		◐
Com serviço rádio-telegráfico	○		○		◐		+		■		○		◐
Com serviço telegráfico de ferrovias	○		○		◐		+		■		○		◐
Réde telegráfica	-----												
Réde telefônica	-----												
Ferrovias:													
Bitaola larga	-----												
corrente	-----												
estreita	-----												
Rodovias:													
Federal	-----												
Estadual	-----												
Municipal	-----												
Rio e trecho navegável	~~~~~												
Porto para grandes embarcações	■												
" " pequenas embarcações	◐												
Oceano, lago, lagoa e açude	■												
Aeroporto	+												
Linha aérea regular	-----												
Correio Aéreo Militar	-----												
Limites:													
Internacional	-----												
Interestadual	-----												
Intermunicipal	-----												
Interdistrital	-----												

CARTOGRAMA DOS TRANSPORTES E COMUNICAÇÕES
MUNICÍPIO DE COARI
ESTADO DO AMAZONAS

ESCALA GRÁFICA
 1:25 KM

INFORMAÇÕES COMPLEMENTARES DO MUNICÍPIO DA SEDE MUNICIPAL

População	1	População	1
Área em Ks ² 1944-48	51.526	Latitude Sul	4°06'22"
Densidade	1	Longitude W.G.	63°03'21"
Ponto culminante	1	Altitude ms	40



CONVENÇÕES

CIDADE	●	VILA	○	Paróquia	⊕	Estação	⊖	Limite	—
Com agência postal	●	○	○	○	○	○	○	—	—
" agência postal-telegráfica	●	○	○	○	○	○	○	—	—
" serviço rádio-telegráfico	○	○	○	○	○	○	○	—	—
" serviço telegráfico de ferrovias	○	○	○	○	○	○	○	—	—
Rede telegráfica	—								
Rede telefônica	—								
Ferrovias:									
Bitola larga	—	Rodovias:							
" corrente	—	Federal		—					
" estreita	—	Estadual		—					
	—	Municipal		—					
Rio e trecho navegável	—								
Porto para grandes embarcações	—								
" " pequenas embarcações	—								
Oceano, lago, lagoa e acude	—								
Aeroporto	+	Linha aérea regular		—					
Campo de pouso	⊕	Correio Aéreo Militar		—					
Limites:									
Internacional	—				Internacional				
Interestadual	—				Interdistrital				

CARTOGRAMA DOS TRANSPORTES E COMUNICAÇÕES

MUNICÍPIO DE CODAJÁS
ESTADO DO AMAZONAS

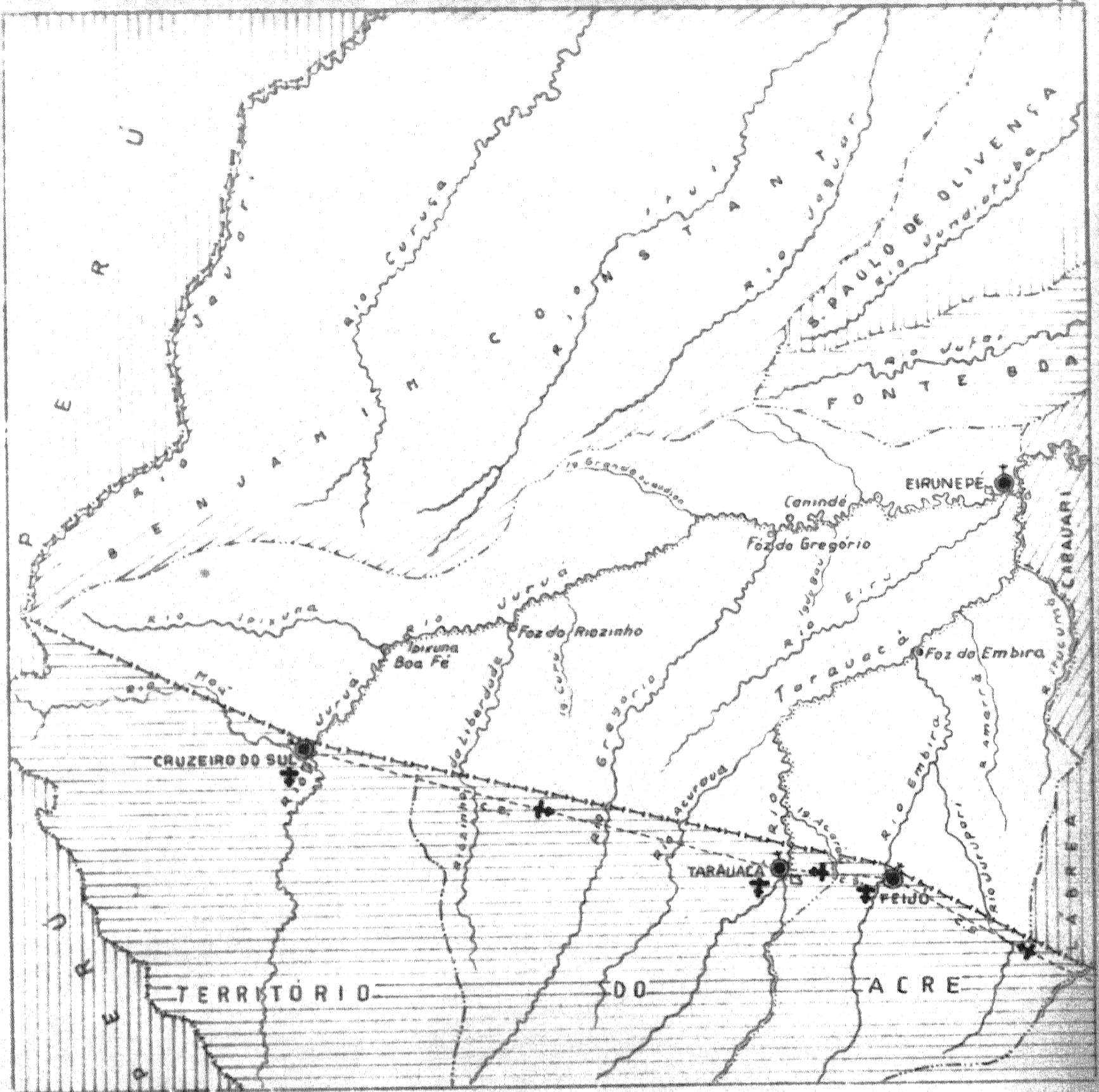
ESCALA GRÁFICA

0 20 KM

INFORMAÇÕES DO MUNICÍPIO		COMPLEMENTARES DA SEDE MUNICIPAL	
População	População
Área em Km ² , 1944-48	31.654	Latitude Sul	3°50'
Densidade	Longitude W.G.	61°59'
Ponto culminante	Altitude em m

ORGANIZADO E EXECUTADO EM JUNHO DE 1947 PELO INSTITUTO CARTOGRAFICO CARABRAVA BARREIROS

ALVARADO DE OLIVEIRA - TELEFONE 42-6263 - RIO DE JANEIRO



CONVENÇÕES

- CIDADE VILA Povoador Estação
- Com agência postal.....
- agência postal-telegráfica.....
 - serviço rádio-telegráfico.....
 - serviço telegráfico de ferrovias.....
- Rêde telegráfica.....
- Rêde telefônica.....
- Ferrovias: Rodovias:
- Bitola larga Federal.....
- corrente Estadual.....
- estreita Municipal.....
- Rio e trecho navegavel.....
- Porto para grandes embarcações.....
- " " pequenas embarcações.....
- Oceano, lago, lagoa e açude.....
- Aeroporto Linha aérea regular.....
- Campo de pouso Correio Aéreo Militar.....
- Limites:
- Internacional..... Intermunicipal.....
- Interestadual..... Interdistrital.....

CARTOGRAMA DOS TRANSPORTES E COMUNICAÇÕES

MUNICÍPIO DE EIRUNEPÉ
ESTADO DO AMAZONAS

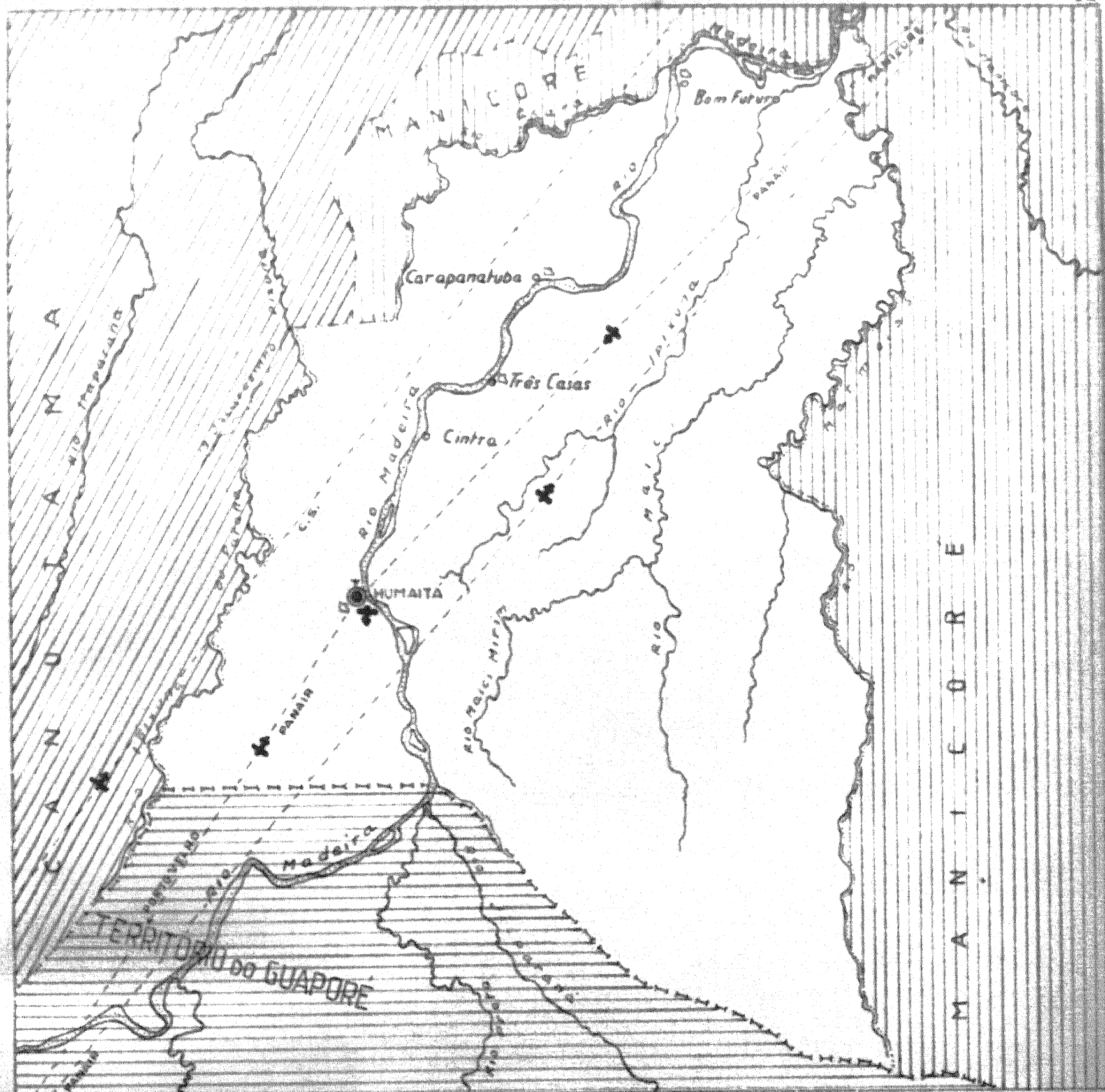
ESCALA GRÁFICA
0 20 KM

INFORMAÇÕES COMPLEMENTARES DO MUNICÍPIO DA SEDE MUNICIPAL

População.....	População.....
Área em Ks ² 1944-48..... 63.227	Latitude Sul..... 6°41'04"
Densidade.....	Longitude W.G..... 69°55'33"
Ponto culminante.....	Altitude ms..... 150



ORGANIZADO E EXECUTADO EM JUNHO DE 1947 PELO INSTITUTO CARTOGRAFICO CANABRAVA BARREIROS



CONVENÇÕES

CIDADE	●	VILA	○	Paróquia	⊙	Estação	⊕
Com agência postal	●	○	○	○	○	○	○
" agência postal-telegráfica	●	○	○	○	○	○	○
" serviço rádio-telegráfico	●	○	○	○	○	○	○
" serviço telegráfico de ferrovias	●	○	○	○	○	○	○
Réde telegráfica	- - - - -						
Réde telefônica	- - - - -						
Ferrovias:	Rodovias:						
Bitola larga	▬	Federal	▬				
" corrente	▬	Estadual	▬				
" estreita	▬	Municipal	▬				
Rio e trecho navegável	~ ~ ~ ~ ~						
Porto para grandes embarcações	⊕						
" " pequenas embarcações	⊙						
Oceano, lago, lagoa e acude	[Symbol]						
Aeroporto	✈	Linha aérea regular	- - - - -	✈			
Campo de pouso	✈	Correio Aéreo Militar	- - - - -	✈			
Limites:							
Internacional	- - - - -	Intermunicipal	- - - - -				
Interestadual	- - - - -	Interdistrital	- - - - -				

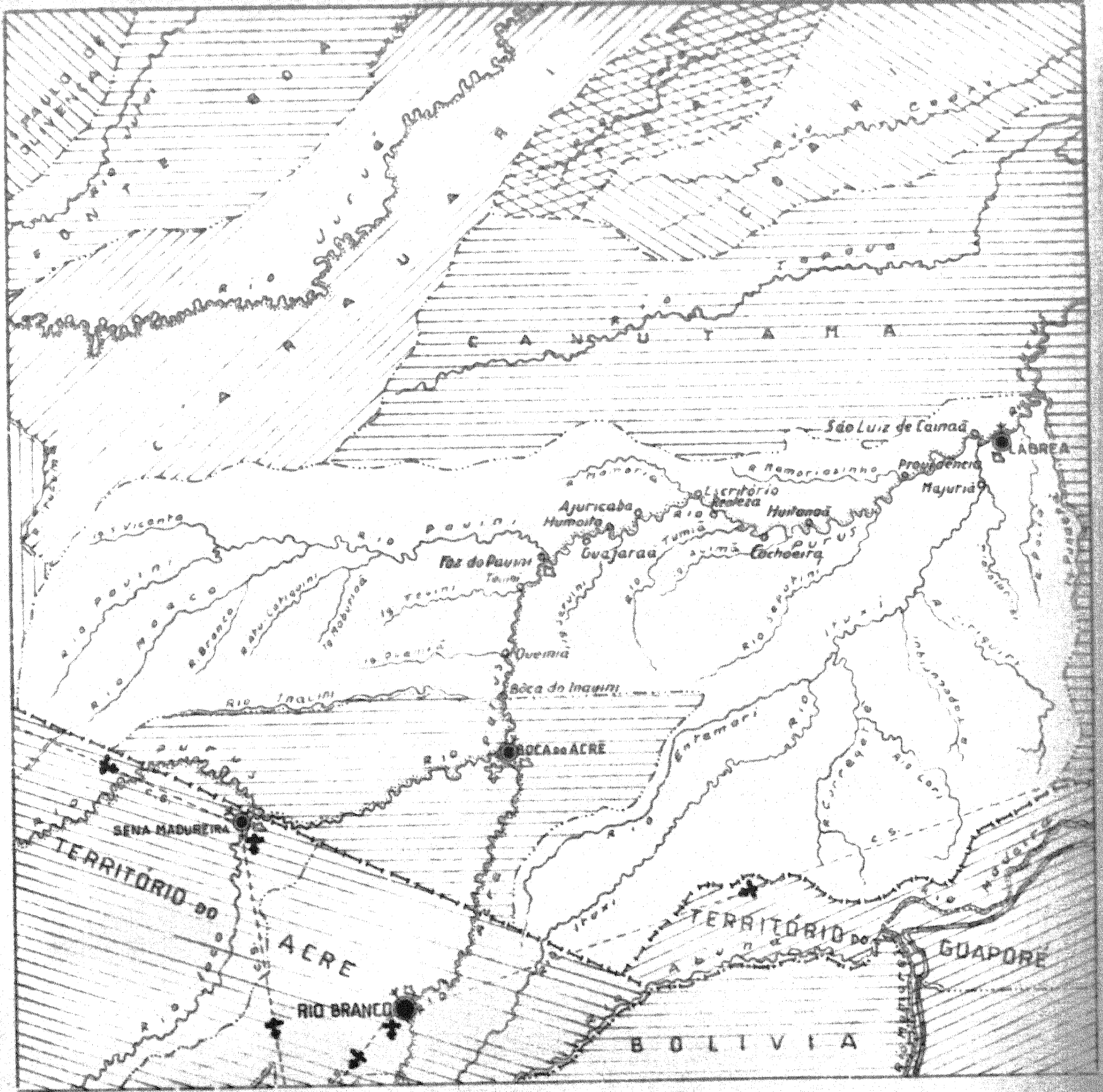
CARTOGRAMA DOS TRANSPORTES E COMUNICAÇÕES

MUNICÍPIO DE HUMAITÁ
ESTADO DO AMAZONAS

ESCALA GRÁFICA
1:10000

INFORMAÇÕES DO MUNICÍPIO		COMPLEMENTARES DA SEDE MUNICIPAL	
População	População
Área em Km², 1944-48 40 762	Latitude Sul 7° 31' 00"
Densidade	Longitude W.G. 63° 10' 00"
Ponto culminante	Altitude m.s. 700

ORGANIZADO E EXECUTADO EM JUNHO DE 1947 PELO INSTITUTO CARTOGRAFICO CANABRAVA BARREIROS



CONVENÇÕES

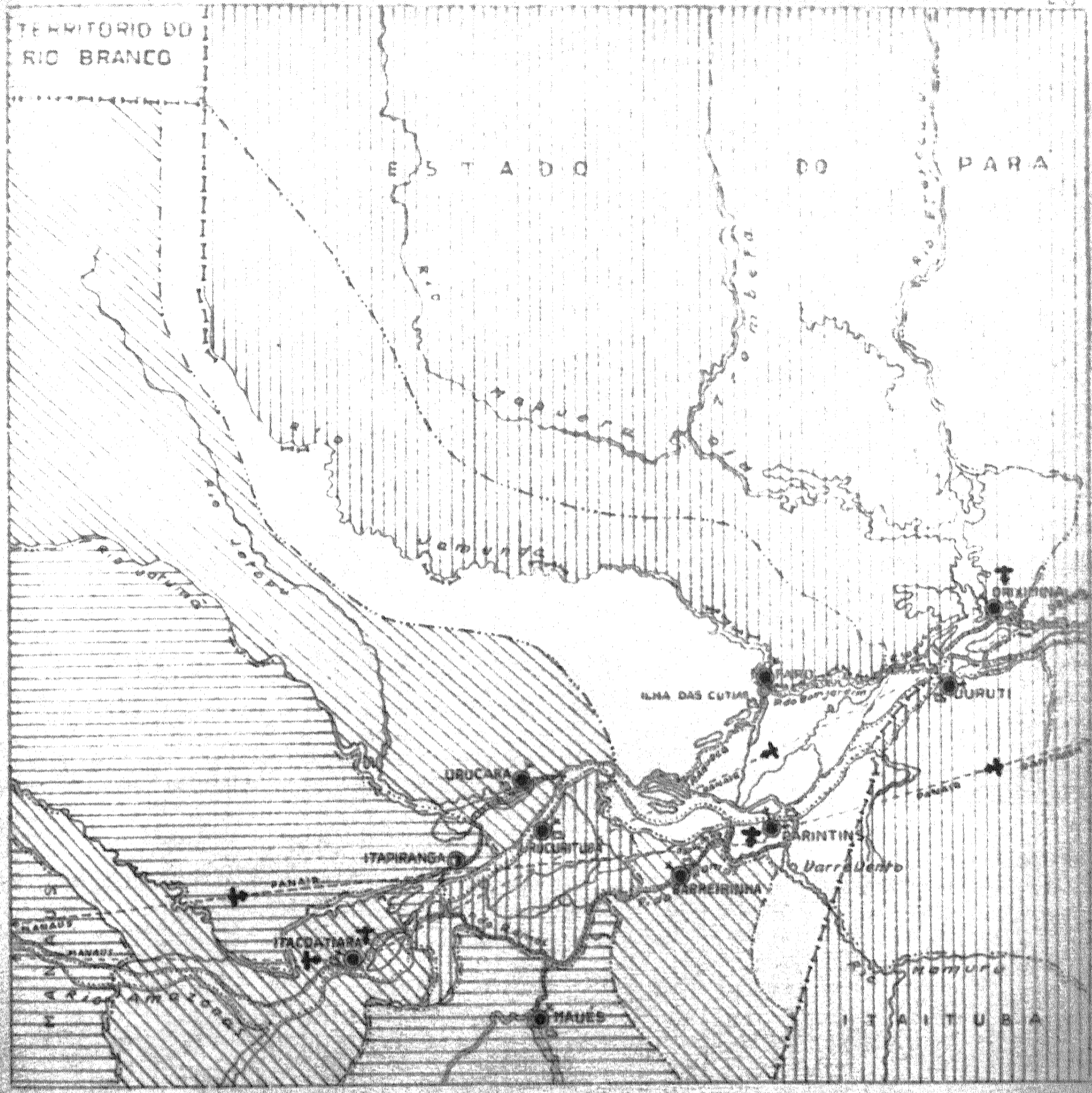
- CIDADE VILA Posto Estação
- Com agência postal.....
- Com agência postal-telegráfica.....
- Com serviço rádio-telegráfico.....
- Com serviço telegráfico de ferrovias.....
- Rêde telegráfica.....
- Rêde telefônica.....
- Ferrovias:
- Bitola larga.....
- Bitola estreita.....
- Rodovias:
- Federal.....
- Estadual.....
- Municipal.....
- Rio e trecho navegável.....
- Porto para grandes embarcações.....
- Porto para pequenas embarcações.....
- Oceano, lago, lagoa e acude.....
- Aeroporto.....
- Linha aérea regular.....
- Campo de pouso.....
- Correio Aéreo Militar.....
- Limites:
- Internacional.....
- Intermunicipal.....
- Interestadual.....
- Interdistrital.....

CARTOGRAMA dos TRANSPORTES E COMUNICAÇÕES

MUNICÍPIO DE LABREA
ESTADO DO AMAZONAS

ESCALA GRÁFICA
0 20 KM

INFORMAÇÕES DO MUNICÍPIO		COMPLEMENTARES DA SEDE MUNICIPAL	
População.....	População.....
Área em Km ² 1944-48.....	104.700	Latitude Sul.....	7°15'24"
Densidade.....	Longitude W.G.....	64°50'00"
Ponto culminante.....	Altitude ms.....	500



CONVENÇÕES

CIDADE	○	VILA	●	Povoado	◐	Estação	+
Com agência postal	○	●	◐	+			
agência postal-telegráfica	○	●	◐	+			
serviço rádio-telegráfico	○	●	◐	+			
serviço telegráfico de ferrovias	○	●	◐	+			
Rede telegráfica	- - - - -						
Rede telefônica	- - - - -						
Ferrovias:	Rodovias:						
Bitola larga	- - - - -			Federal			
côrrente	- - - - -			Estadual			
estreita	- - - - -			Municipal			
Rio e trecho navegavel	~~~~~						
Porto para grandes embarcações	▲						
" pequenas embarcações	▲						
Oceano, lago, lagoa e açude	~~~~~						
Aeroporto	✈			Linha aérea regular			
Campo de pouso	✈			Correio Aéreo Militar			
Limites:							
Internacional	- - - - -			Intermunicipal			
Interestadual	- - - - -			Interdistrital			

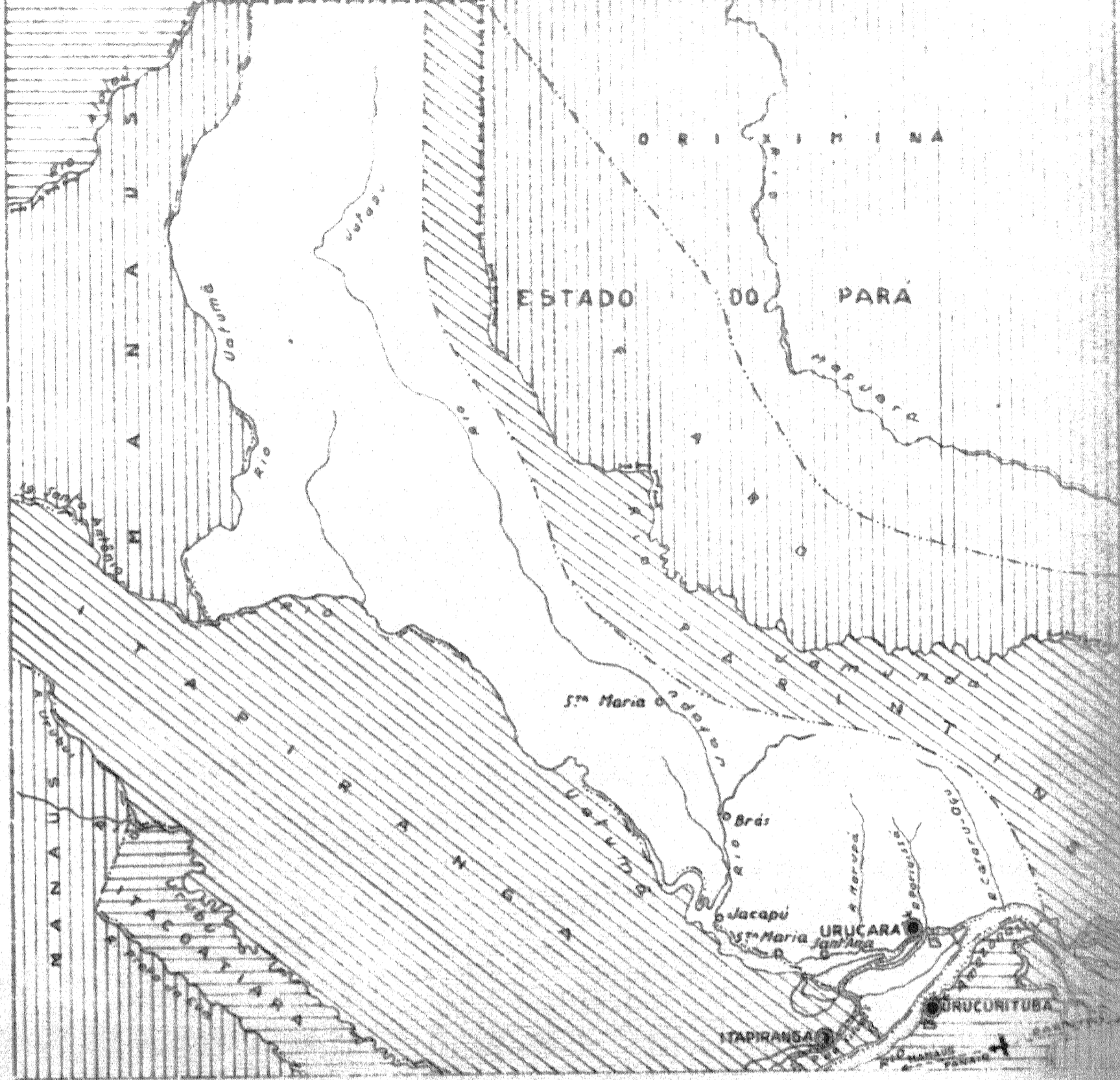
CARTOGRAMA DOS TRANSPORTES E COMUNICAÇÕES

MUNICÍPIO DO PARINTINS
ESTADO DO AMAZONAS

ESCALA GRÁFICA
1:20.000

INFORMAÇÕES DO MUNICÍPIO		COMPLEMENTARES DA SEDE MUNICIPAL	
População t	População t
Área em Km² 1944-48 17.847	Latitude Sul 2°36'48"
Densidade t	Longitude W.G. 56°44'00"
Ponto culminante t	Altitude m.s. 153

TERRITÓRIO DO RIO BRANCO



CONVENÇÕES

CIDADE	●	VILA	○	Paróquia	✦	Estação	✦
Com agência postal	●	○	○	○	○	○	○
agência postal-telegráfica	●	○	○	○	○	○	○
serviço rádio-telegráfico	○	○	○	○	○	○	○
serviço telegráfico de ferrovias	○	○	○	○	○	○	○
Rêde telegráfica	-----						
Rêde telefônica	-----						
Ferrovias:							
Bitola larga	=====	Rodovias:					
" corrente	=====	Federal	=====				
" estreita	=====	Estadual	=====				
		Municipal	=====				
Rio e trecho navegavel	~~~~~						
Pôrto para grandes embarcações							✦
" " pequenas embarcações							✦
Oceano, lago, lagoa e açude							~~~~~
Aeroporto	✦						✦
Linha aérea regular	---						---
Correio Aéreo Militar	✦						✦
Limites:							
Internacional	-----						-----
Interestadual	-----						-----
Intermunicipal	-----						-----
Interdistrital	-----						-----

CARTOGRAMA DOS TRANSPORTES E COMUNICAÇÕES

MUNICÍPIO DE URUCARA
ESTADO DO AMAZONAS

ESCALA GRÁFICA
1:50.000

INFORMAÇÕES DO MUNICÍPIO		COMPLEMENTARES DA SEDE MUNICIPAL	
População t	População t
Área em Ks ² 1944-48 227.991	Latitude Sul 2° 27' 36"
Densidade	Longitude W.G. 57° 42' 20"
Ponto culminante t	Altitude m.s.

ORGANIZADO E EXECUTADO EM JUNHO DE 1947 PELO INSTITUTO CARTOGRAFICO CANABRAVA BARREIROS



CONVENÇÕES

CIDADE	●	VILA	○	Posto	○	Estação	○
Com agência postal	●	○	○	○	○	○	○
" agência postal-telegráfica	●	○	○	○	○	○	○
" serviço rádio-telegráfico	○	○	○	○	○	○	○
" serviço telegráfico de ferrovias	○	○	○	○	○	○	○
Rêde telegráfica	-----						
Rêde telefônica	-----						
Ferrovias:	Rodovias:						
Bitola larga	=====	Federal	=====				
" corrente	=====	Estadual	=====				
" estreita	=====	Municipal	=====				
Rio e trecho navegavel	~~~~~						
Porto para grandes embarcações	■						
" " pequenas embarcações	■						
Oceano, lago, lagoa e açude	~~~~~						
Aeroporto	✈	Linha aérea regular	-----				
Campo de pouso	✈	Correio Aéreo Militar	-----				
Limites:							
Internacional	-----	Intermunicipal	-----				
Interestadual	-----	Interdistrital	-----				

CARTOGRAMA DOS TRANSPORTES E COMUNICAÇÕES

MUNICÍPIO DE URUCURITUBA

ESTADO DO AMAZONAS

ESCALA GRÁFICA
1:50,000

INFORMAÇÕES DO MUNICÍPIO		INFORMAÇÕES COMPLEMENTARES DA SEDE MUNICIPAL	
População t	População t
Área em Km² 1944-48 3.870	Latitude Sul 2° 47' 54"
Densidade t	Longitude W.G. 57° 20' 00"
Ponto culminante t	Altitude m.s. t

M. FAZELI A
D.A. - 1031 - 03
11298
CC