


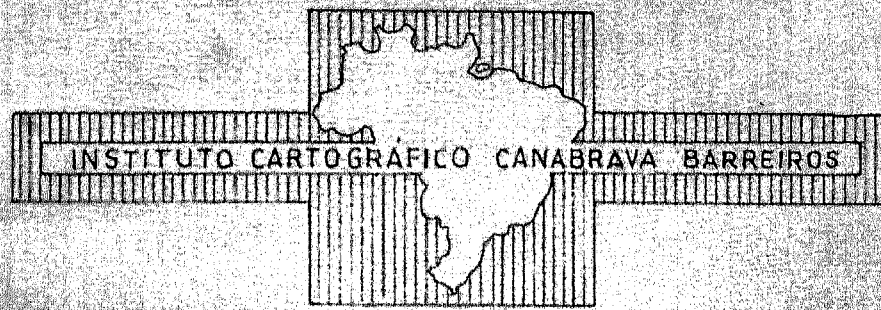
ESTADO DO CEARÁ

CARTOGRAMAS MUNICIPAIS DOS TRANSPORTES E COMUNICAÇÕES 1948



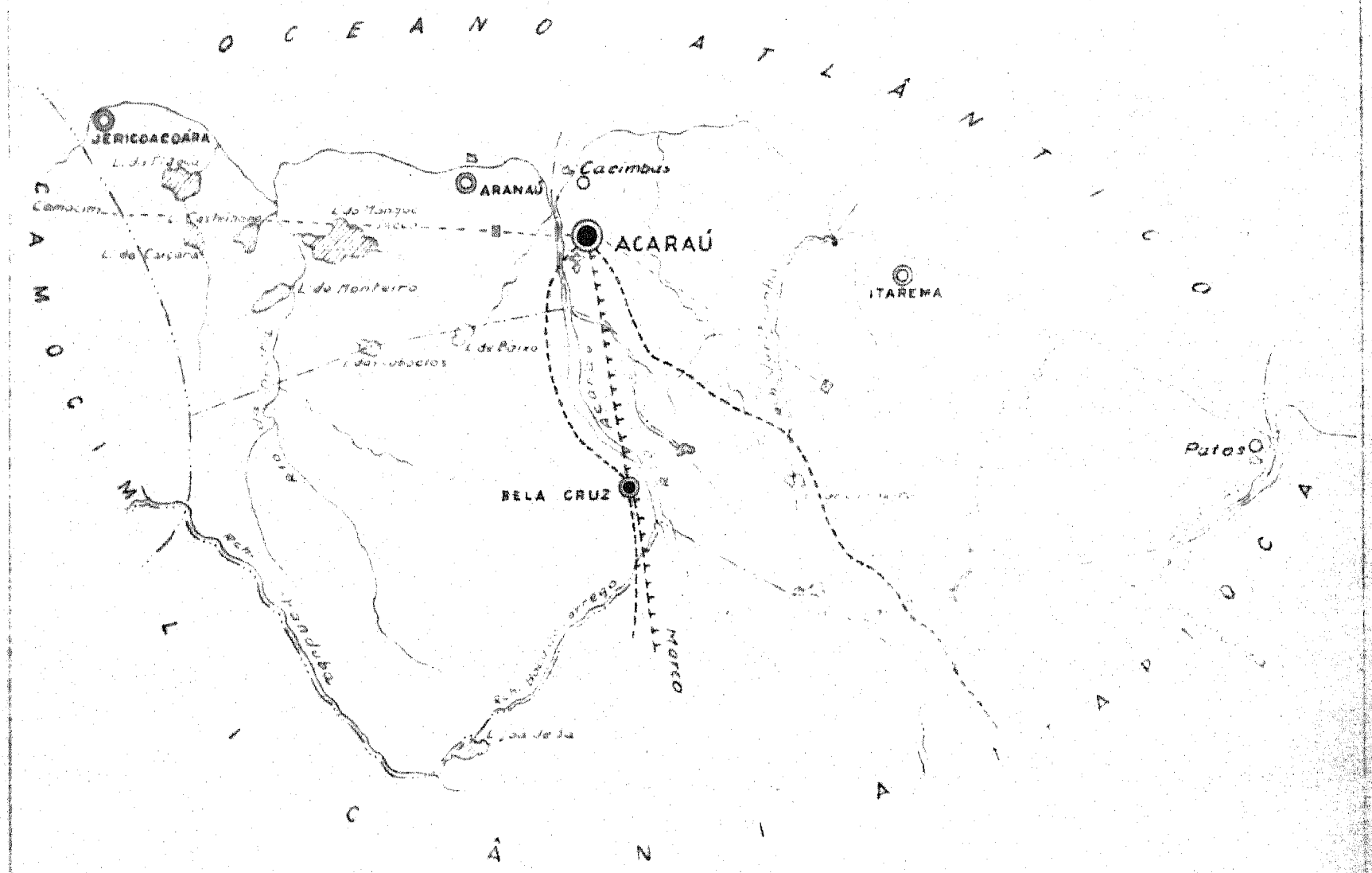
DOCUMENTAÇÃO

- A - Localização das cidades, vilas e povoados, hidrografia, rodovias e ferrovias { Mapas Municipais e Cartas Gerais
- B - Divisão municipal { Decreto-Lei nº 1114 de 30/12/1943
- C - Correios e telegrafos { "Relação das Agências Postais e Telegráficas do D.C.T. 1947."
- D - Portos e navegação { "Relação dos Portos organizados ou não" do IBGE.
Cartas e informações do D.N. de Portos Rios e Canais.
- E - Aeroportos { "Relação dos Aeroportos e Campos de Pouso" IBGE.
- F - Linhas Aéreas { "Relação das Linhas Aéreas Regulares" IBGE.
- G - Informações complementares { Dados colhidos no Serviço de Documentação Municipal, do IBGE.



912 8131
769

INSTITUTO GEOGRÁFICO
1948



CONVENÇÕES

CIDADE	VILA	Paróquia e Estação	CIDADE	VILA	Paróquia
Com agência postal.....					
• agência postal-telegráfica.....					
• serviço rádio-telegráfico.....					
• serviço rádio-telegráfico de Ferrovias.....					
Rede telegráfica.....					
Rede telefônica.....					
Ferrovias	Rodovias				
Bitola larga.....	Federal.....				
• corrente.....	Estadual.....				
• estreita.....	Municipal.....				
Rio e trecho navegável.....					
Porto para grandes embarcações.....					
• " pequenas embarcações.....					
Oceano, lago, lagoa e açude.....					
Aeroporto.....	Linha aérea regular.....				
Campo de pouso.....	Correio Aéreo Nacional.....				
Internacional.....	Intermunicipal.....				
Interestadual.....	Interdistrital.....				
Estrada carroçável.....					

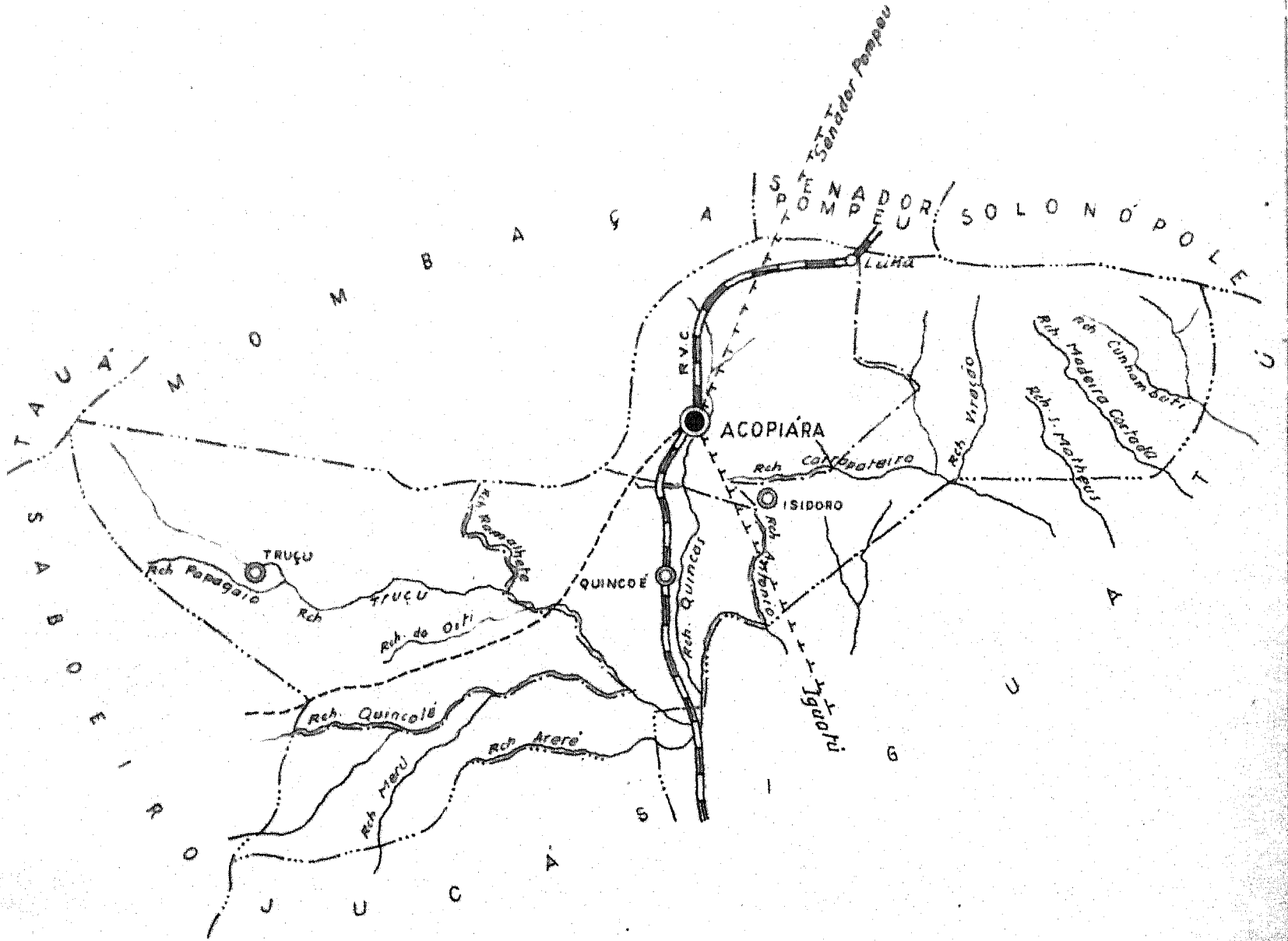
CARTOGRAMA DOS TRANSPORTES E COMUNICAÇÕES

MUNICÍPIO DE ACARAU
ESTADO DO CEARÁ

ESC. GRAFICA

INFORMAÇÃO DO MUNICÍPIO		COMPLEMENTARES DA SEDE MUNICIPAL	
População.....	1	População.....	1
Área em Km ² 1944-40.....	2862	Latitude S.....	2° 52' 57" 8
Densidade.....	1	Longitude W.G.....	40° 07' 22" 1
Ponto culminante.....	1	Altitude.....	10 m

ORGANIZADO E EXECUTADO EM DEZEMBRO DE 1948 PELO
INSTITUTO CARTOGRAFICO CANABRAVA BARREIROS
RUA SENADOR SANTAS, 15 - GRANDAD - TEL. 42-6263 - RIO DE JANEIRO



CONVENÇÕES

- CIDADE** **VILA** **Povoado** **Estação**
- Com agência postal*.....
- agência postal-telegráfica.....
 - serviço rádio-telegráfico.....
 - serviço rádio-telegráfico de Ferrovias.....
- Rêde telegráfica*.....
- Rêde telefônica*.....
- Ferrovias** **Rodovias**
- Bitola larga*..... **Federal**.....
- corrente..... **Estadual**.....
 - estreita..... **Municipal**.....
- Rio e trecho navegavel*.....
- Porto para grandes embarcações*.....
- pequenas embarcações.....
- Oceano, lago, lagoa e acude*.....
- Aeroporto**..... *Linha aérea regular*.....
- Campo de pouso**..... *Correio Aéreo Nacional*.....
- Limites**
- Internacional*..... *Intermunicipal*.....
- Interestadual*..... *Interdistrital*.....
- Estrada carroçavel*.....

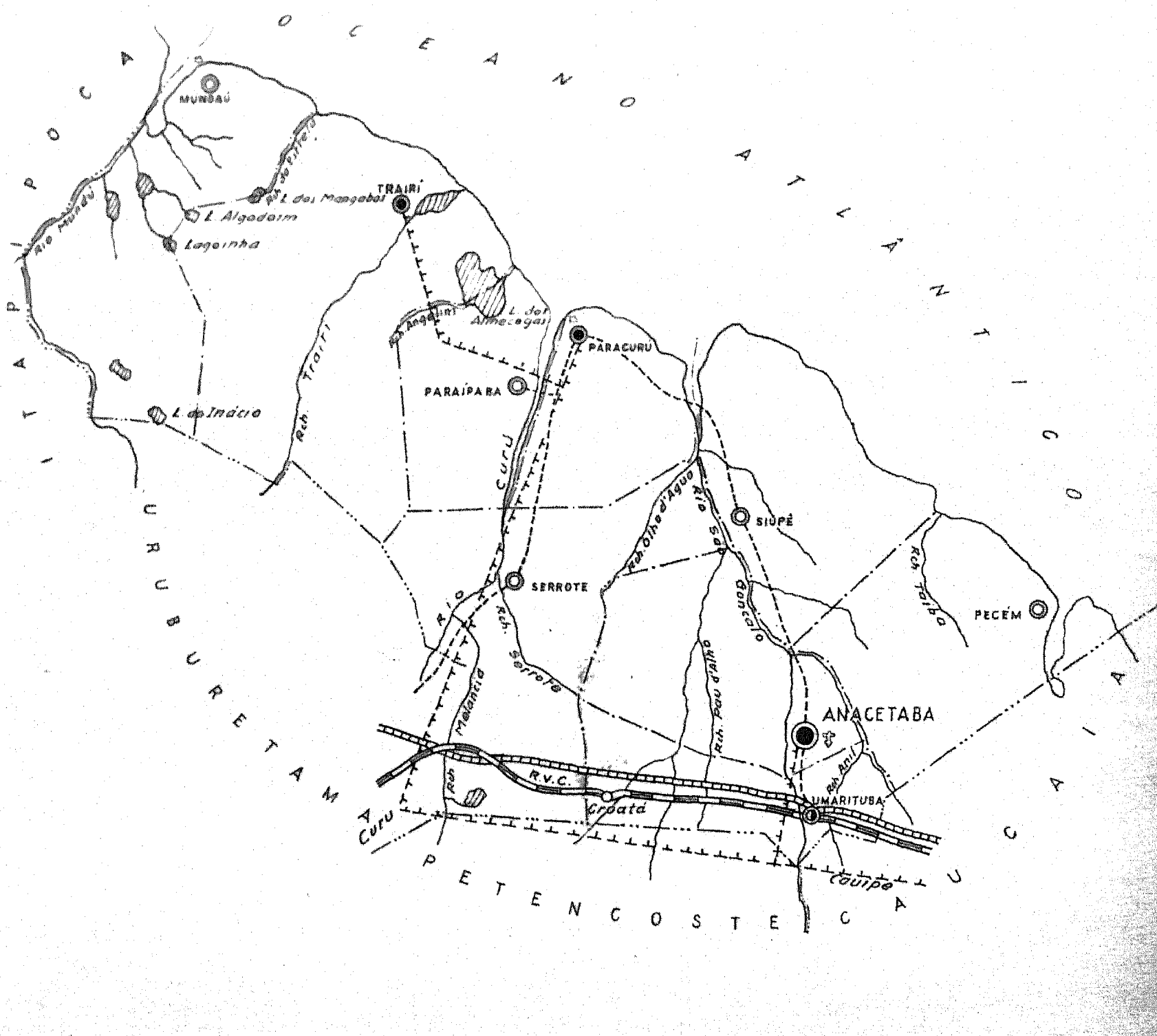
CARTOGRAMA dos TRANSPORTES E COMUNICAÇÕES

MUNICÍPIO DE ACOIARA
ESTADO DO CEARÁ

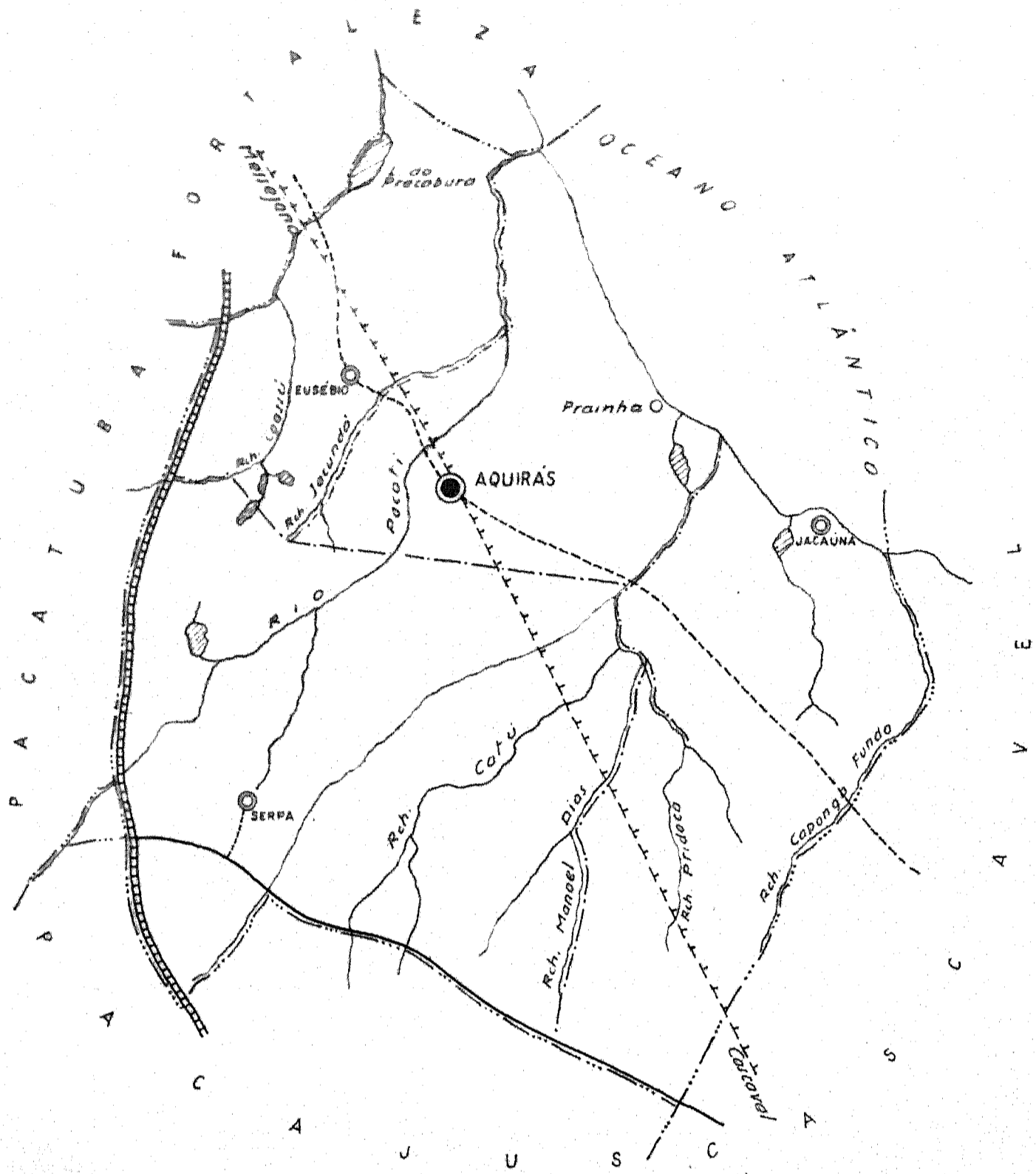


INFORMAÇÕES DO MUNICÍPIO		COMPLEMENTARES DA SEDE MUNICIPAL	
População.....	1	População.....	1
Área em K ² 1944-48... 1.939	1	Latitude..... 6° 06' 48", 1	1
Densidade.....	1	Longitude W.G..... 39° 26' 26", 0	1
Ponto culminante.....	1	Altitude..... 280 m.	1

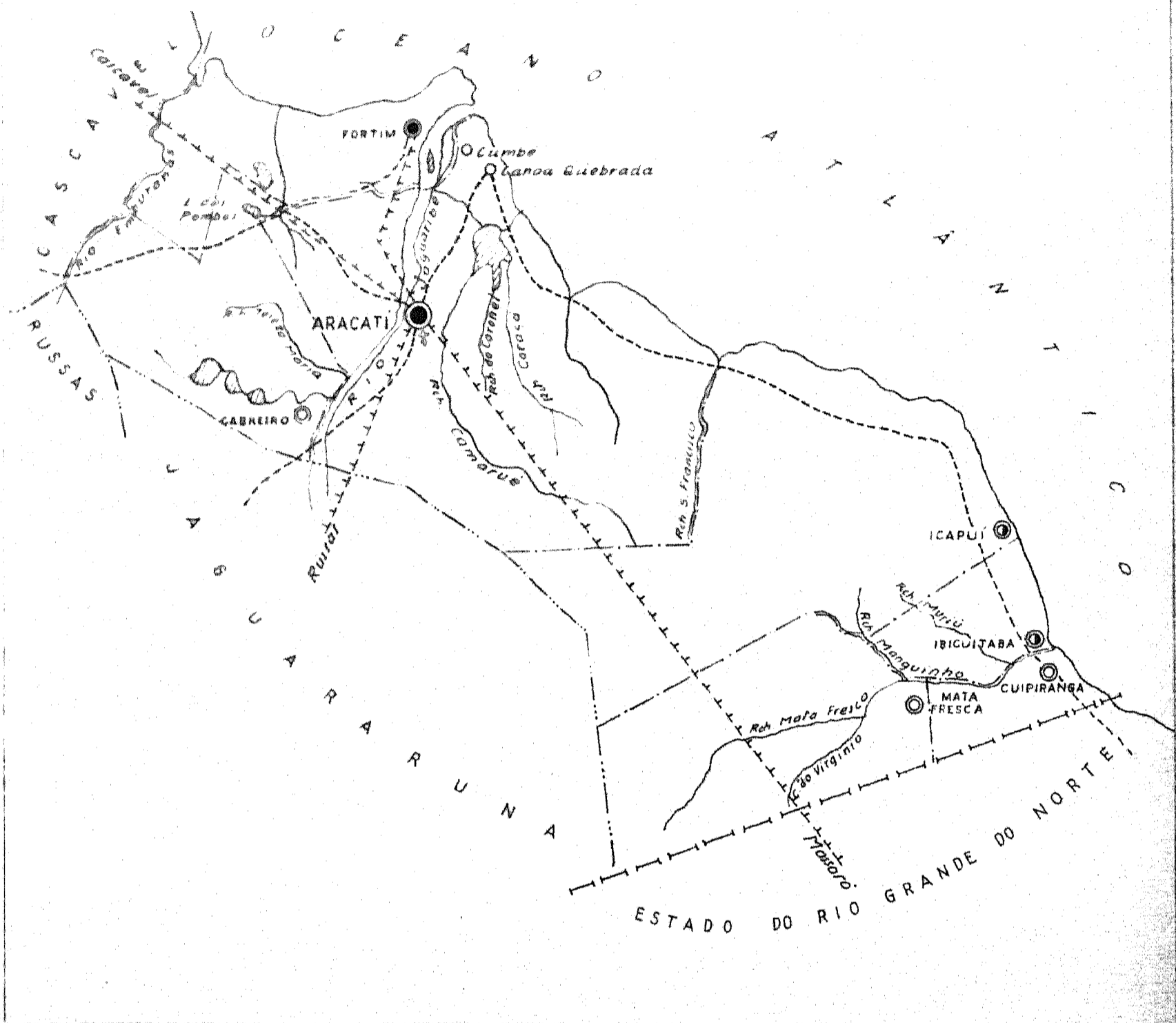
ORGANIZADO E EXECUTADO EM DEZEMBRO DE 1948 PELO
INSTITUTO CARTOGRÁFICO CANABRAVA BARREIROS
RUA SENADOR DANTAS, 15-6º ANDAR-TEL. 42-6263-RIO DE JANEIRO



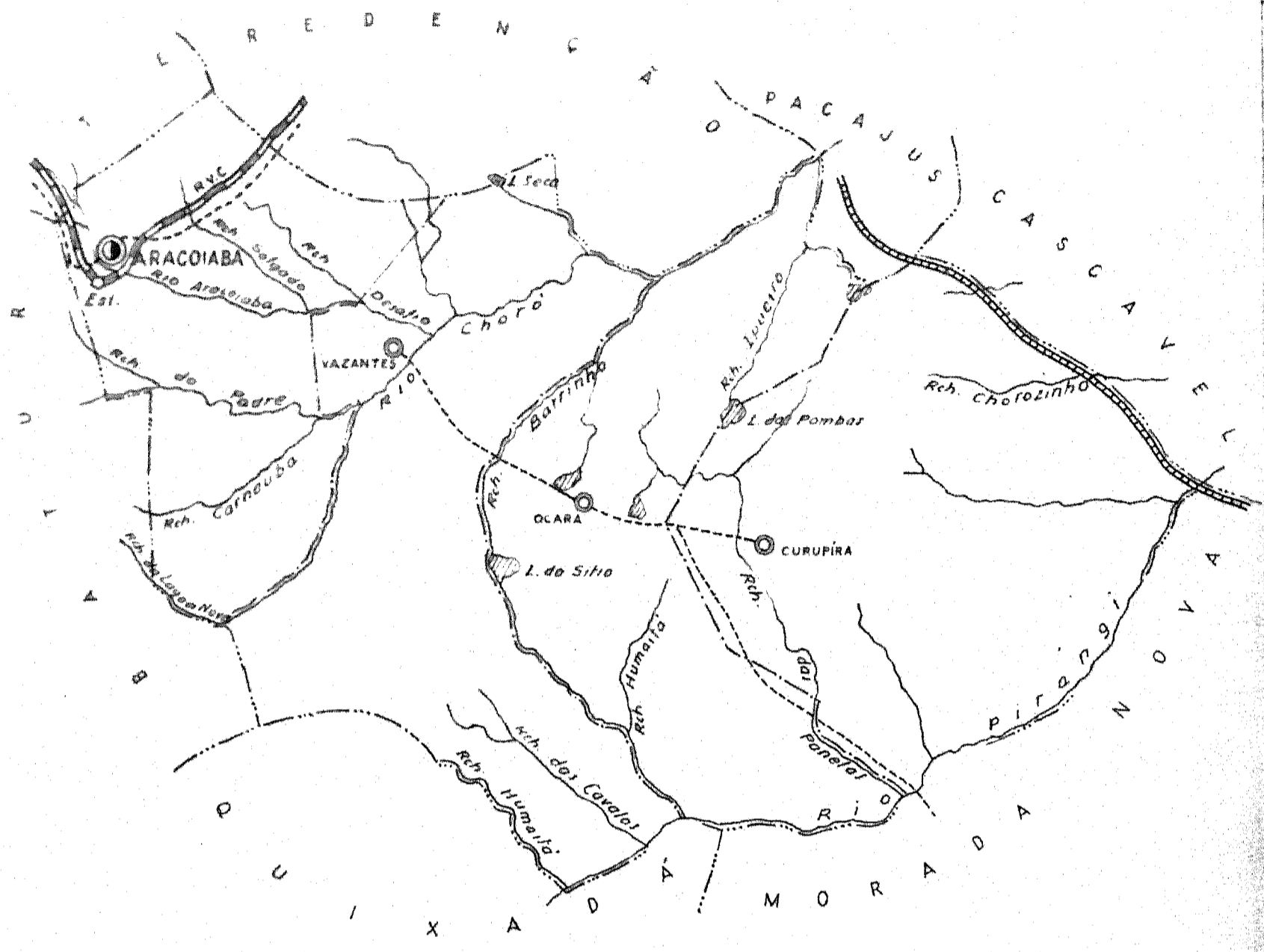
CONVENÇÕES		CARTOGRAMA DOS TRANSPORTES E COMUNICAÇÕES	
<p>CIDADE </p> <p>VILA </p> <p>Povoado ou Estação </p> <p>Com agência postal..... </p> <p>• agência postal-telegráfica..... </p> <p>• serviço rádio-telegráfico..... </p> <p>• serviço rádio-telegráfico de Ferrovias..... </p> <p>Rede telegráfica..... </p> <p>Rede telefônica..... </p> <p>Ferrovias</p> <p>Bitola larga..... </p> <p> " corrente..... </p> <p> " estreita..... </p> <p>Rio e trecho navegável..... </p> <p>Pôrto para grandes embarcações..... </p> <p> " " pequenas embarcações..... </p> <p>Oceano, lago, lagoa e açude..... </p> <p>Aeroporto..... </p> <p>Campos de pouso..... </p> <p>Correio Aéreo Nacional..... </p> <p>Limites</p> <p>Internacional..... </p> <p>Interestadual..... </p> <p>Estrada carroçável..... </p>	<p>CIDADE </p> <p>VILA </p> <p>Povoado </p> <p>Estação </p>	<p>MUNICÍPIO DE ANACETABA</p> <p>ESTADO DO CEARÁ</p> <p>INFORMAÇÕES DO MUNICÍPIO</p> <p>População..... 1.991</p> <p>Área em K² 1944-48... 1.991</p> <p>Densidade.....</p> <p>Ponto culminante.....</p>	<p>COMPLEMENTARES DA SEDE MUNICIPAL</p> <p>População.....</p> <p>Latitude..... 3° 36' 24", 3</p> <p>Longitude W.G. 38° 58' 31", 9</p> <p>Altitude..... 60 m.</p> <p>ESC. GRÁFICA</p> <p>3K</p>
<p>ORGANIZADO E EXECUTADO EM DEZEMBRO DE 1948 PELO INSTITUTO CARTOGRÁFICO CANABRAVA BARREIROS RUA SENADOR DANTAS, 15 - GRANDAR - TEL. 42-6263 - RIO DE JANEIRO</p>			



CONVENÇÕES		CARTOGRAMA DOS TRANSPORTES E COMUNICAÇÕES	
CIDADE	VILA	Povoado	ESTADO DO CEARÁ
Com agência postal.....			ESC. GRÁFICA
• agência postal-telegráfica.....			
• serviço rádio-telegráfico.....			
• serviço rádio-telegráfico de Ferrovias.....			
Rêde telegráfica.....			INFORMAÇÕES DO MUNICÍPIO
Rêde telefônica.....			COMPLEMENTARES DA SEDE MUNICIPAL
Ferrovias	Rodovias		População.....
Bitola larga.....	Federal.....		Área em K ² 1944-46... 626
• corrente.....	Estadual.....		Densidade.....
• estreita.....	Municipal.....		Ponto culminante.....
Rio e trecho navegável.....			
Pôrto para grandes embarcações.....			
• pequenas embarcações.....			
Oceano, lago, lagoa e açude.....			
Aeroporto.....	Linha aérea regular.....		
Campo de pouso.....	Correio Aéreo Nacional.....		
Limites			
Internacional.....	Intermunicipal.....		
Interestadual.....	Interdistrital.....		
Estrada carroçável.....			
ORGANIZADO E EXECUTADO EM DEZEMBRO DE 1948 PELO INSTITUTO CARTOGRÁFICO CANABRAVA BARREIROS RUA SENADOR DANTAS 15-6º ANDAR-TEL. 42-6263-RIO DE JANEIRO			



CONVENÇÕES		CARTOGRAMA DOS TRANSPORTES E COMUNICAÇÕES	
CIDADE	VILA	Povoado	Estação
Com agência postal.....		CIDADE	VILA
agência postal-telegráfica.....	agência postal-telegráfica.....	Povoado	Estação
serviço rádio-telegráfico.....	serviço rádio-telegráfico.....	agência postal-telegráfica.....	serviço rádio-telegráfico.....
serviço rádio-telegráfico de Ferrovias.....	serviço rádio-telegráfico de Ferrovias.....	serviço rádio-telegráfico de Ferrovias.....	serviço rádio-telegráfico de Ferrovias.....
Rede telegráfica.....	Rede telegráfica.....	Rede telegráfica.....	Rede telegráfica.....
Rede telefônica.....	Rede telefônica.....	Rede telefônica.....	Rede telefônica.....
Ferrovias	Rodovias	Ferrovias	Rodovias
Bitola larga.....	Federal.....	Bitola larga.....	Federal.....
" corrente.....	Estadual.....	" corrente.....	Estadual.....
" estreita.....	Municipal.....	" estreita.....	Municipal.....
Rio e trecho navegável.....	Rio e trecho navegável.....	Rio e trecho navegável.....	Rio e trecho navegável.....
Porto para grandes embarcações.....	Porto para grandes embarcações.....	Porto para grandes embarcações.....	Porto para grandes embarcações.....
" " pequenas embarcações.....	" " pequenas embarcações.....	" " pequenas embarcações.....	" " pequenas embarcações.....
Oceano, lago, lagoa e açude.....	Oceano, lago, lagoa e açude.....	Oceano, lago, lagoa e açude.....	Oceano, lago, lagoa e açude.....
Aeroporto.....	Linha aérea regular.....	Aeroporto.....	Linha aérea regular.....
Campo de pouso.....	Correio Aéreo Nacional.....	Campo de pouso.....	Correio Aéreo Nacional.....
Limites		Limites	
Internacional.....	Intermunicipal.....	Internacional.....	Intermunicipal.....
Interestadual.....	Interdistrital.....	Interestadual.....	Interdistrital.....
Estrada carroçável.....	Estrada carroçável.....	Estrada carroçável.....	Estrada carroçável.....
		MUNICÍPIO DE ARACATI	
		ESTADO DO CEARÁ	
		ESC. GRÁFICA	
		INFORMAÇÕES DO MUNICÍPIO	
		COMPLEMENTARES DA SEDE MUNICIPAL	
População.....	1	População.....	1
Área em K ² 1944-48... 2.467	1	Latitude... 4° 33' 38", 5	1
Densidade.....	1	Longitude W.G.... 37° 46' 12", 1	1
Ponto culminante.....	1	Altitude..... 5 m.	1
ORGANIZADO E EXECUTADO EM DEZEMBRO DE 1948 PELO INSTITUTO CARTOGRAFICO CANABRAVA BARREIROS RUA SENADOR DANTAS, 15 - BRANCO - TEL. 43-6263 - RIO DE JANEIRO			




CONVENÇÕES

CIDADE	VILA	Povoado	Estação	CIDADE	VILA	Povoado
Com agência postal.....						
• agência postal-telegráfica.....						
• serviço rádio-telegráfico.....						
• serviço rádio-telegráfico de Ferrovias.....						
Rede telegráfica.....						
Rede telefônica.....						
Ferrovias						
Bitola larga.....			Rodovias			
" corrente.....			Federal.....			
" estreita.....			Estadual.....			
			Municipal.....			
Rio e trecho navegável.....						
Porto para grandes embarcações.....						
" " pequenas embarcações.....						
Oceano, lago, lagoa e acude.....						
Aeroporto.....						
Linha aérea regular.....						
Campo de pouso.....						
Correio Aéreo Nacional.....						
Limites						
Internacional.....						
Intermunicipal.....						
Interestadual.....						
Interdistrital.....						
Estrada carroçavel.....						

CARTOGRAMA DOS TRANSPORTES E COMUNICAÇÕES

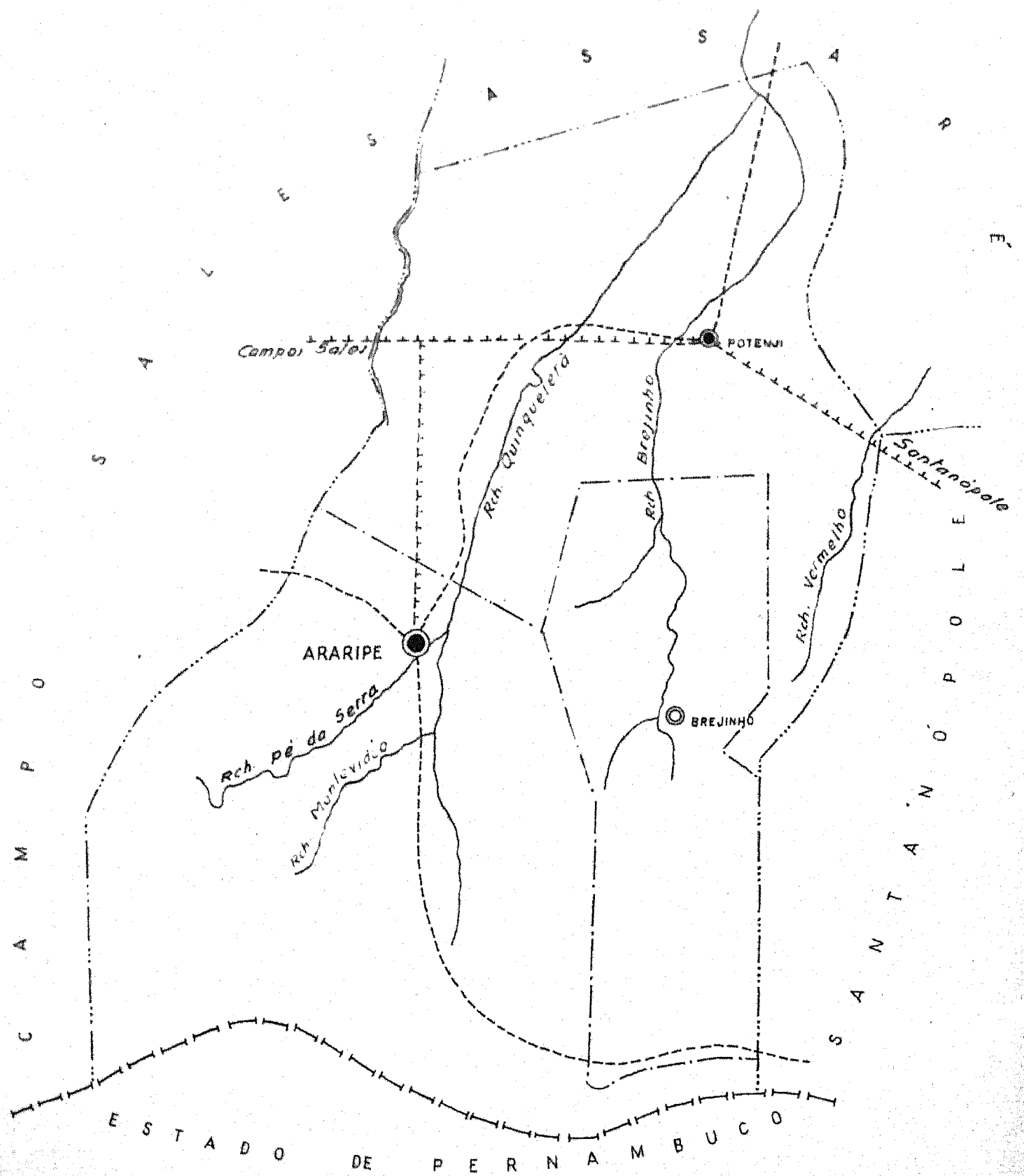
MUNICÍPIO DE ARACOIABA

ESTADO DO CEARÁ

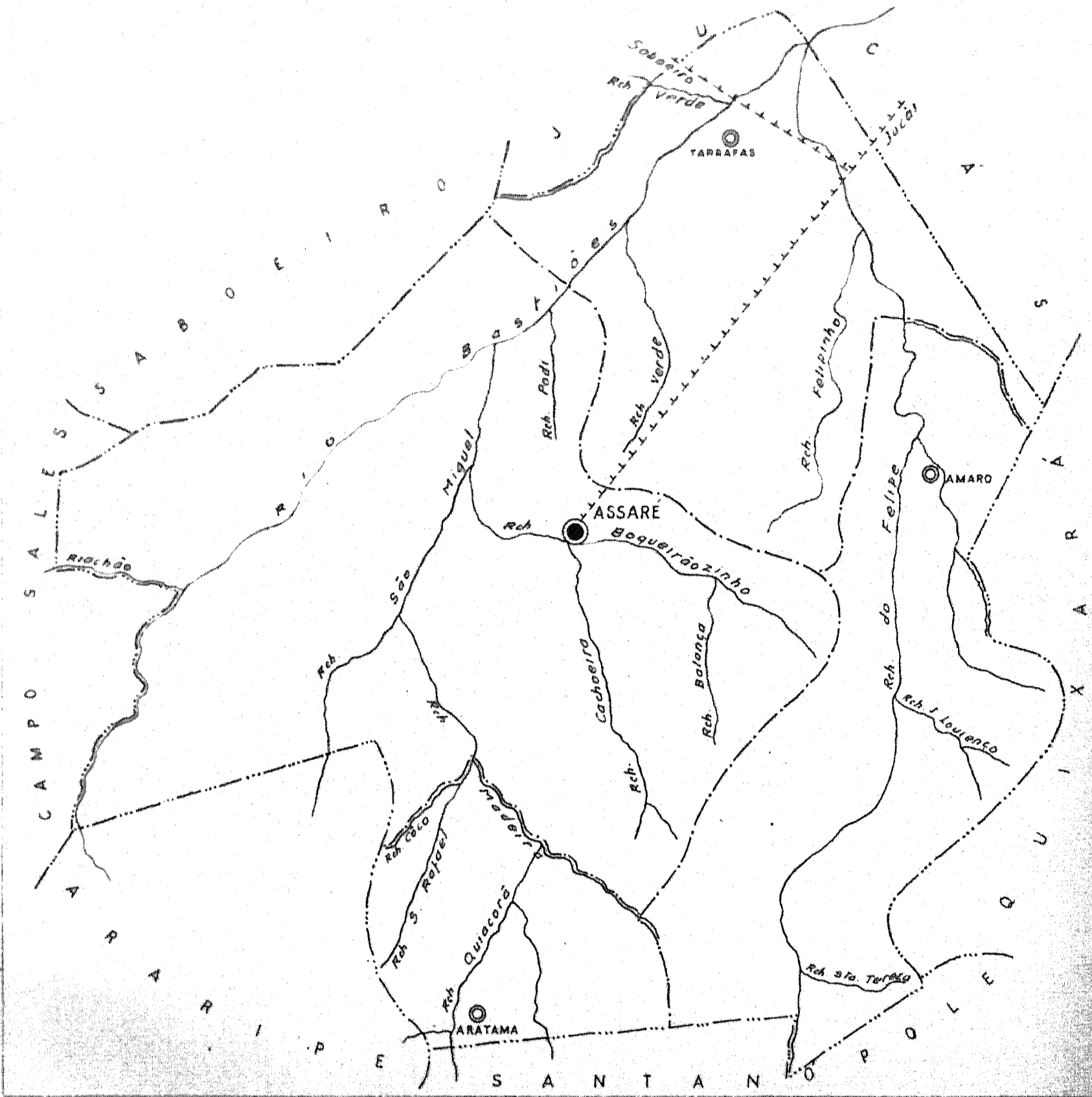


INFORMAÇÕES DO MUNICÍPIO		COMPLEMENTARES DA SEDE MUNICIPAL	
População.....		População.....	
Área em Km ² 1944-48... 1.563		Latitude..... 4° 21' 20"	
Densidade.....		Longitude W.G. 38° 49' 40"	
Ponto culminante.....		Altitude..... 280 m.	

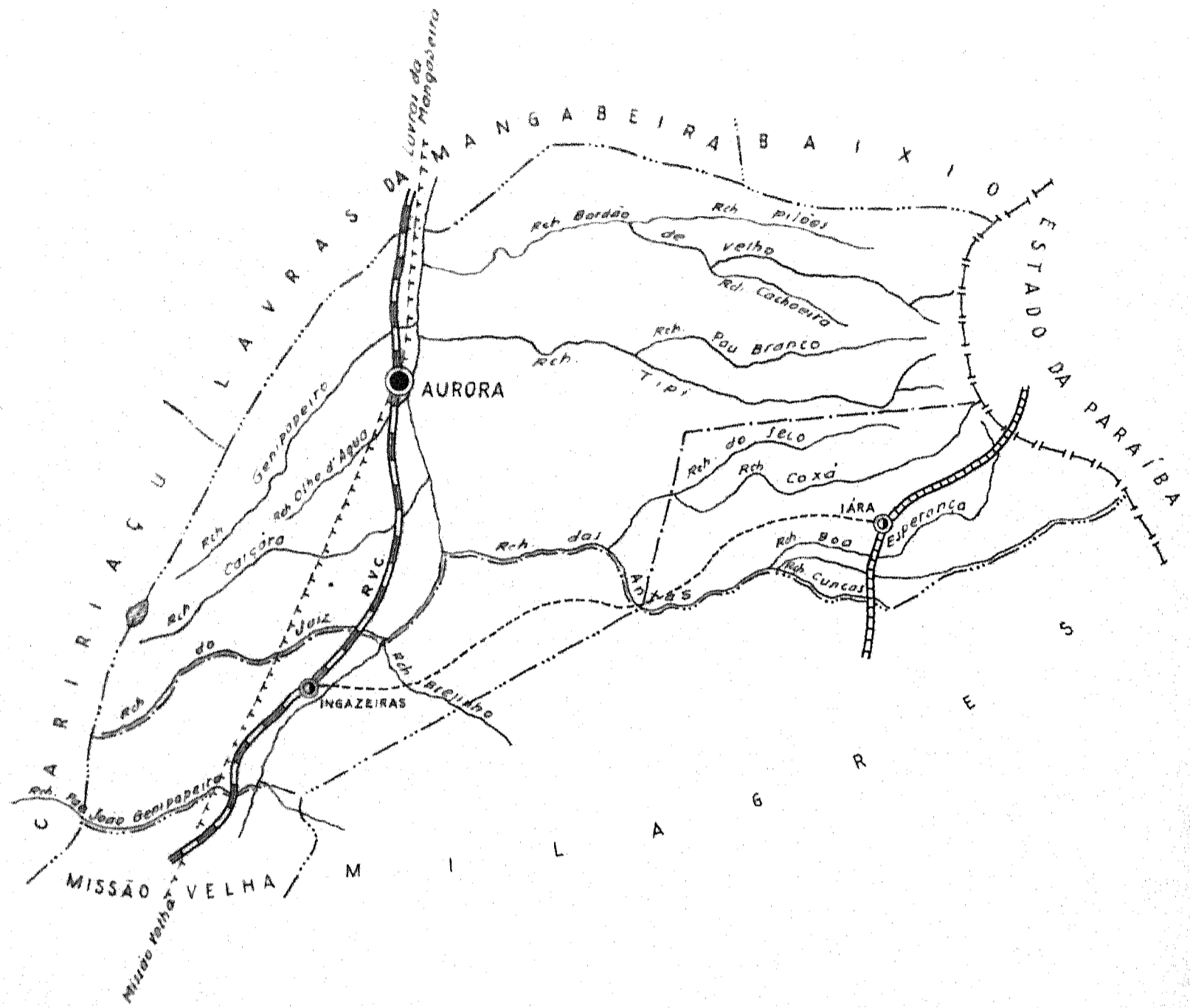
ORGANIZADO E EXECUTADO EM DEZEMBRO DE 1949 PELO
 INSTITUTO CARTOGRAFICO CANABRAVA BARREIROS
 RUA SENADOR DANTAS, 15-GRANDAR-TEL. 42-6263-RIO DE JANEIRO



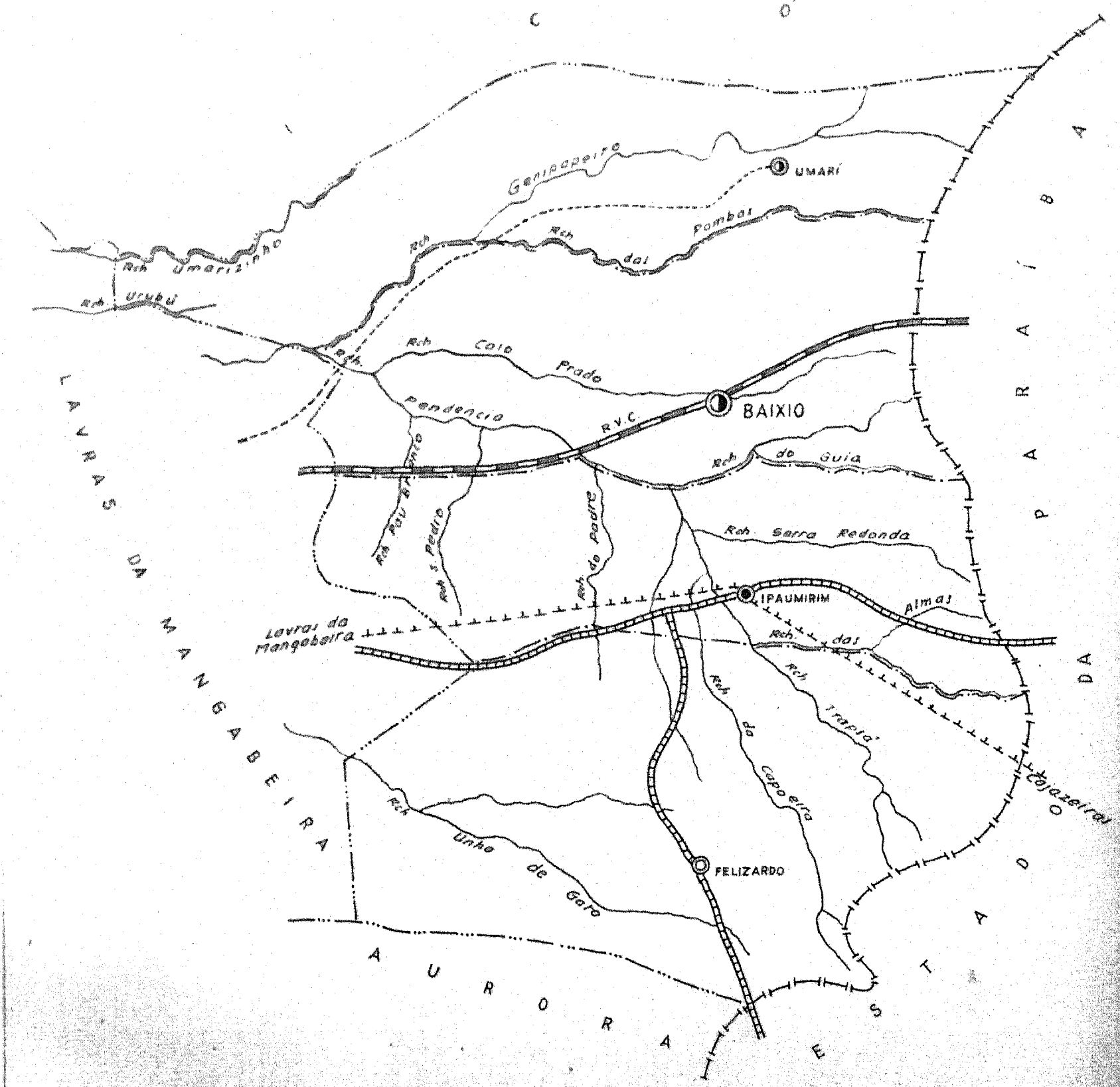
CONVENÇÕES		CARTOGRAMA DOS TRANSPORTES E COMUNICAÇÕES	
CIDADE	VILA	População	DA SEDE MUNICIPAL
Com agência postal.....		Área em K ² 1944-48... 801	População.....
" agência postal-telegráfica.....		Densidade.....	Latitude S..... 7° 12' 49", 2
" serviço rádio-telegráfico.....		Ponto culminante.....	Longitude W.G..... 40° 08' 23", 8
" serviço rádio-telegráfico de Ferrovias.....			Altitude..... 605 m.
Rêde telegráfica.....			
Rêde telefônica.....			
Ferrovias	Rodovias		
Bitola larga.....	Federal.....		
" corrente.....	Estadual.....		
" estreita.....	Municipal.....		
Rio e trecho navegável.....			
Porto para grandes embarcações.....			
" " pequenas embarcações.....			
Oceano, lago, lagoa e acude.....			
Aeroporto.....	Linha aérea regular.....		
Campo de pouso.....	Correio Aéreo Nacional.....		
Limites			
Internacional.....	Intermunicipal.....		
Interestadual.....	Interdistrital.....		
Estrada carroçável.....			
		ORGANIZADO E EXECUTADO EM DEZEMBRO DE 1948 PELO	
		INSTITUTO CARTOGRÁFICO CANABRAVA BARREIROS	
		RUA SENADOR DANTAS, 15-6º ANDAR-TEL. 42-6263-RIO DE JANEIRO	



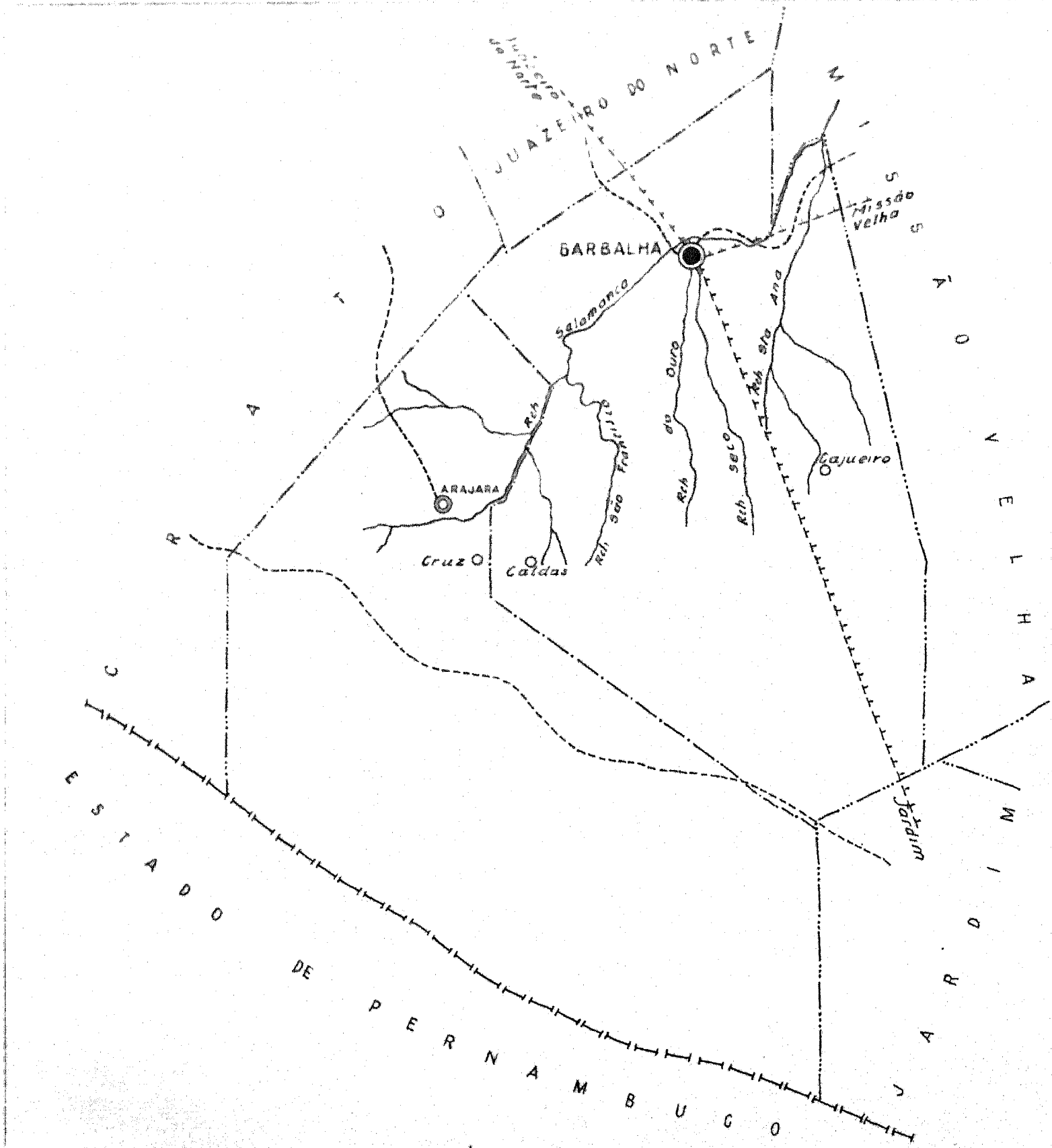
CONVENÇÕES		CARTOGRAMA DOS TRANSPORTES E COMUNICAÇÕES	
CIDADE ●	VILA ○	Pousado ○	Estação ○
Com agência postal.....	●	○	○
» agência postal-telegráfica.....	●	○	○
» serviço rádio-telegráfico.....	○	○	○
» serviço rádio-telegráfico de Ferrovias.....	○	○	○
Rêde telegráfica.....	—+—+—+—+—		
Rêde telefônica.....	—+—+—+—+—		
Ferrovias	Rodovias		
Bitola larga.....	Federal.....		
» corrente.....	Estadual.....		
» estreita.....	Municipal.....		
Rio e trecho navegável.....			
Porto para grandes embarcações.....			
» " pequenas embarcações.....			
Oceano, lago, lagoa e acude.....			
Aeroporto.....	Linha aérea regular.....		
Campo de pouso.....	Correio Aéreo Nacional.....		
Limites			
Internacional.....	Intermunicipal.....		
Interestadual.....	Interdistrital.....		
Estrada carroçavel.....			
		MUNICÍPIO DE ASSARÉ	
		ESTADO DO CEARÁ	
		ESC. GRÁFICA 3K	
INFORMAÇÕES DO MUNICÍPIO		COMPLEMENTARES DA SEDE MUNICIPAL	
População.....	1.618	População.....	
Área em K ² 1944-48...	1.618	Latitude S.....	6° 52' 25", 5
Densidade.....		Longitude W.G.....	39° 52' 24", 6
Ponto culminante.....		Altitude.....	400 m.
ORGANIZADO E EXECUTADO EM DEZEMBRO DE 1948 PELO INSTITUTO CARTOGRAFICO CANABRAVA BARREIROS RUA SENADOR DANTAS, 15-6º ANDAR-TÉL. 42-6263-RIO DE JANEIRO			



CONVENÇÕES		CARTOGRAMA DOS TRANSPORTES E COMUNICAÇÕES	
CIDADE (●)	VILA (○)	Popovado (◐)	Estação (◑)
Com agência postal.....		●	○
" agência postal-telegráfica.....	●	○	○
" serviço rádio-telegráfico.....	○	○	○
" serviço rádio-telegráfico de Ferrovias.....	○	○	○
Rêde telegráfica.....	-----	-----	-----
Rêde telefônica.....	-----	-----	-----
Ferrovias	Rodovias		
Bitola larga.....	Federal.....		
" corrente.....	Estadual.....		
" estreita.....	Municipal.....		
Rio e trecho navegavel.....			
Porto para grandes embarcações.....			
" " pequenas embarcações.....			
Oceano, lago, lagoa e açude.....			
Aeroporto.....	Linha aérea regular.....		
Campo de pouso.....	Correio Aéreo Nacional.....		
Limites			
Internacional.....	Intermunicipal.....		
Interestadual.....	Interdistrital.....		
Estrada carroçavel.....			
		MUNICÍPIO DE AURORA	
		ESTADO DO CEARÁ	
		ESC. GRÁFICA 3K	
INFORMAÇÕES DO MUNICÍPIO		COMPLEMENTARES DA SEDE MUNICIPAL	
População.....	Área em K ² 1944-49... 854	População.....	Latitude...S..... 6° 56' 36",7
Densidade.....	Ponto culminante.....	Longitude W.G..... 38° 58' 21",4	Altitude..... 270m.
ORGANIZADO E EXECUTADO EM DEZEMBRO DE 1948 PELO INSTITUTO CARTOGRAFICO CANABRAVA BARREIROS RUA SENADOR DANTAS, 15-6º ANDAR-TEL. 42-6263-RIO DE JANEIRO			



<h3>CONVENÇÕES</h3> <p>CIDADE VILA <i>Passado e Estação</i> </p> <p>Com agência postal..... </p> <p>• agência postal-telegráfica..... </p> <p>• serviço rádio-telegráfico..... </p> <p>• serviço rádio-telegráfico de Ferrovias..... </p> <p>Rede telegráfica..... </p> <p>Rede telefônica..... </p> <p>Ferrovias Rodovias</p> <p>Bitola larga..... Federal..... </p> <p>• corrente..... Estadual..... </p> <p>• estreita..... Municipal..... </p> <p>Rio e trecho navegavel..... </p> <p>Porto para grandes embarcações..... </p> <p>• " pequenas embarcações..... </p> <p>Oceano, lago, lagoa e acude..... </p> <p>Aeroporto..... Linha aérea regular.... </p> <p>Campo de pouso..... Correio Aéreo Nacional..... </p> <p style="text-align: center;">Limites</p> <p>Internacional..... Intermunicipal..... </p> <p>Interestadual..... Interdistrital..... </p> <p>Estrada carroçavel..... </p>		<h3>CARTOGRAMA dos TRANSPORTES e COMUNICAÇÕES</h3> <p>MUNICÍPIO DE BAIXIO</p> <p>ESTADO DO CEARÁ</p> <p style="text-align: right;">ESC. GRÁFICA 3K</p>	
		<h4>INFORMAÇÕES DO MUNICÍPIO</h4> <p>População.....</p> <p>Área em K² 1944-48... 697</p> <p>Densidade.....</p> <p>Ponto culminante.....</p>	
		<h4>COMPLEMENTARES DA SEDE MUNICIPAL</h4> <p>População.....</p> <p>Latitude S..... 6° 43' 46",7</p> <p>Longitude W.G..... 38° 43' 18",7</p> <p>Altitude..... 263 m.</p>	
<p style="text-align: center;">ORGANIZADO E EXECUTADO EM DEZEMBRO DE 1948 PELO INSTITUTO CARTOGRÁFICO CANABRAVA BARREIROS RUA SENADOR DANTAS, 15-6º ANDAR - TEL. 42-6263-RIO DE JANEIRO</p>			



CONVENÇÕES

CIDADE	●	VILA	○	Povoado	○	Estação	○
Com agência postal	●		○		○		
" agência postal-telegráfica	●		○		○		
" serviço rádio-telegráfico	●		○		○		
" serviço rádio-telegráfico de Ferrovias	●		○		○		
Rede telegráfica	—+—+—+—+—						
Rede telefônica	—•—•—•—•—						
Ferrovias	—+—+—+—+—	Rodovias					
Bitola larga	—+—+—+—+—	Federal	—+—+—+—+—				
" corrente	—+—+—+—+—	Estadual	—+—+—+—+—				
" estreita	—+—+—+—+—	Municipal	—+—+—+—+—				
Rio e trecho navegável	—~—~—~—~—						
Porto para grandes embarcações	—•—•—•—•—						
" " pequenas embarcações	—•—•—•—•—						
Oceano, lago, lagoa e açude	—•—•—•—•—						
Aeroporto	—•—•—•—•—	Linha aérea regular	—+—+—+—+—				
Campo de pouso	—•—•—•—•—	Correio Aéreo Nacional	—+—+—+—+—				
Limites							
Internacional	—+—+—+—+—	Intermunicipal	—+—+—+—+—				
Interestadual	—+—+—+—+—	Interdistrital	—+—+—+—+—				
Estrada carroçável	—+—+—+—+—						

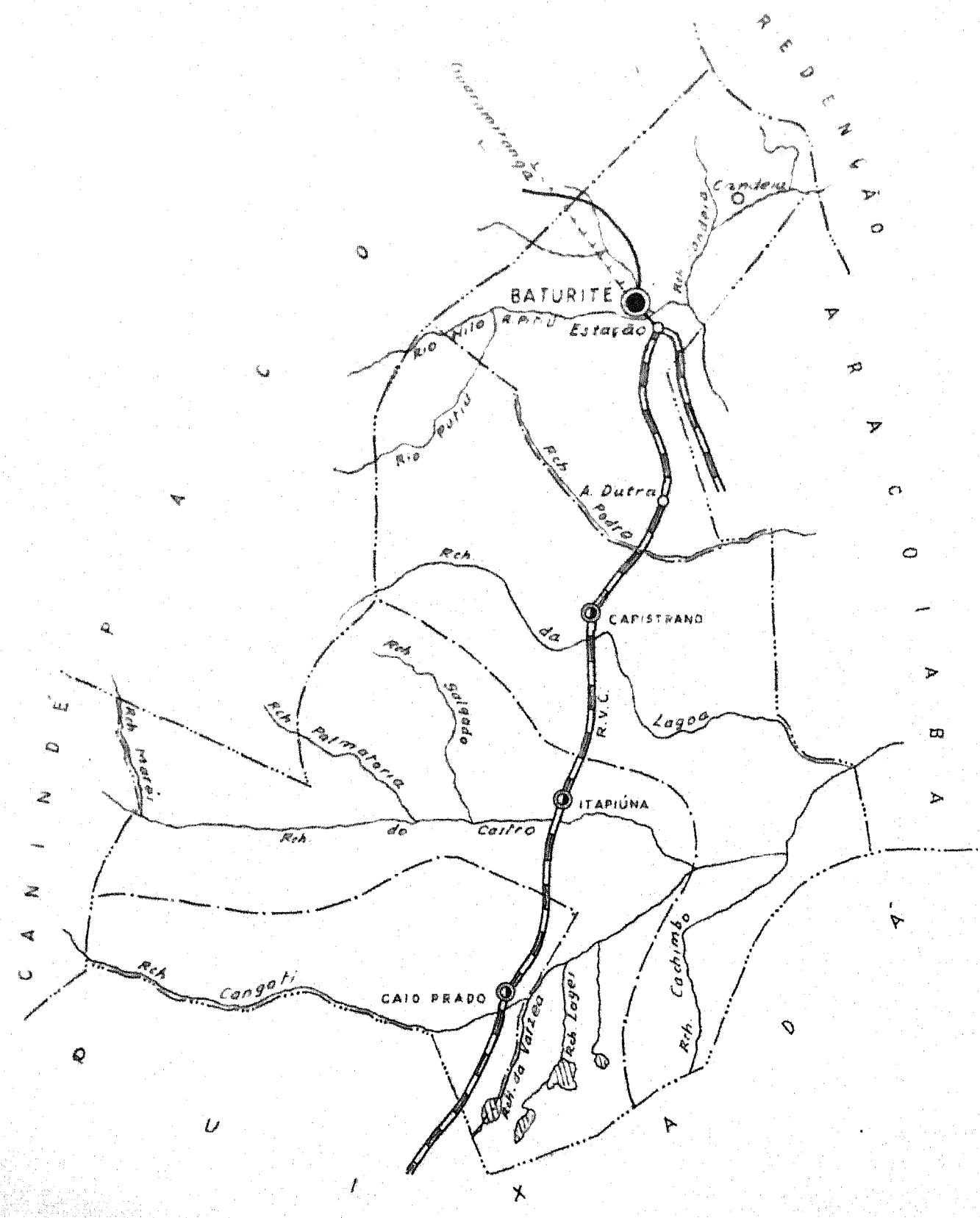
CARTOGRAMA dos TRANSPORTES E COMUNICAÇÕES

MUNICÍPIO DE BARBALHA
ESTADO DO CEARÁ

ESC. GRÁFICA
1:100.000

INFORMAÇÕES DO MUNICÍPIO	COMPLEMENTARES DA SEDE MUNICIPAL
População.....	1 População.....
Área em Km ² 1944-48... 603	1 Latitude S..... 7° 20' 32"
Densidade.....	1 Longitude W.G..... 39° 15' 40"
Ponto culminante.....	1 Altitude..... 420m.

ORGANIZADO E EXECUTADO EM DEZEMBRO DE 1948 PELO
INSTITUTO CARTOGRÁFICO CANABRAVA BARREIROS
RUA SENADOR DANTAS, 15-6º ANDAR-TEL. 42-6263-RIO DE JANEIRO




CONVENÇÕES

CIDADE	VILA	Povoado	Estação	CIDADE	VILA	Avançado
Com agência postal.....						
" agência postal-telegráfica.....						
" serviço rádio-telegráfico.....						
" serviço rádio-telegráfico de Ferrovias.....						
Rede telegráfica.....						
Rede telefônica.....						
Ferrovias			Rodovias			
Bitoia larga.....			Federal.....			
" corrente.....			Estadual.....			
" estreita.....			Municipal.....			
Rio e trecho navegável.....						
Porto para grandes embarcações.....						
" " pequenas embarcações.....						
Oceano, lago, lagoa e açude.....						
Aeroporto.....						
Campo de pouso.....						
Linha aérea regular.....						
Correio Aéreo Nacional.....						
Limites						
Internacional.....						
Intermunicipal.....						
Interestadual.....						
Interdistrital.....						
Estrada carroçável.....						

CARTOGRAMA DOS TRANSPORTES E COMUNICAÇÕES

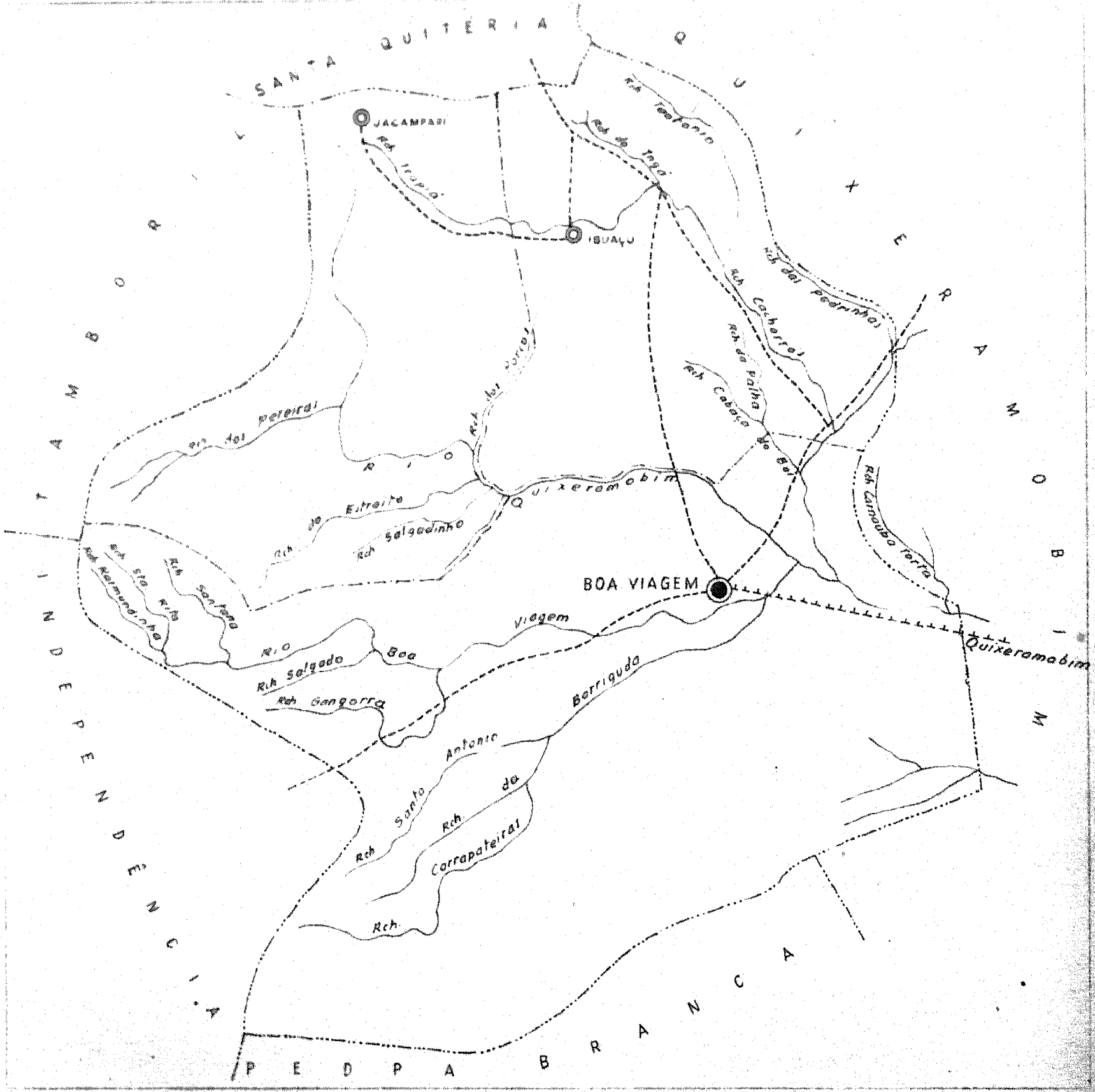
MUNICÍPIO DE BATURITÉ

ESTADO DO CEARÁ



INFORMAÇÕES DO MUNICÍPIO		COMPLEMENTARES DA SEDE MUNICIPAL	
População.....		População.....	
Área em K ² 1944-48... 1.148		Latitude S..... 4° 19' 46", 2	
Densidade.....		Longitude W.G..... 38° 52' 58", 1	
Ponto culminante.....		Altitude..... 123 m	

ORGANIZADO E EXECUTADO EM DEZEMBRO DE 1948 PELO
 INSTITUTO CARTOGRÁFICO CANABRAVA BARREIROS
 RUA SENADOR DANTAS, 15-6º ANDAR-TEL. 42-6263-RIO DE JANEIRO



CONVENÇÕES

CIDADE	VILA	Favelado	Estação	CIDADE	VILA	Favelado
Com agência postal.....
" agência postal-telegráfica.....
" serviço rádio-telegráfico.....
" serviço rádio-telegráfico de Ferrovias.....
Rede telegráfica.....
Rede telefônica.....
Ferrovias	Rodovias					
Bitola larga.....	Federal.....					
" corrente.....	Estadual.....					
" estreito.....	Municipal.....					
Rio e trecho navegável.....						
Porto para grandes embarcações.....						
" " pequenas embarcações.....						
Oceano, lago, lagoa e açude.....						
Aeroporto.....	Linha aérea regular.....					
Campo de pouso.....	Correio Aéreo Nacional.....					
Limites						
Internacional.....	Intermunicipal.....					
Interestadual.....	Interdistrital.....					
Estrada carroçavel.....						

CARTOGRAMA DOS TRANSPORTES E COMUNICAÇÕES

MUNICÍPIO DE BOA VIAGEM

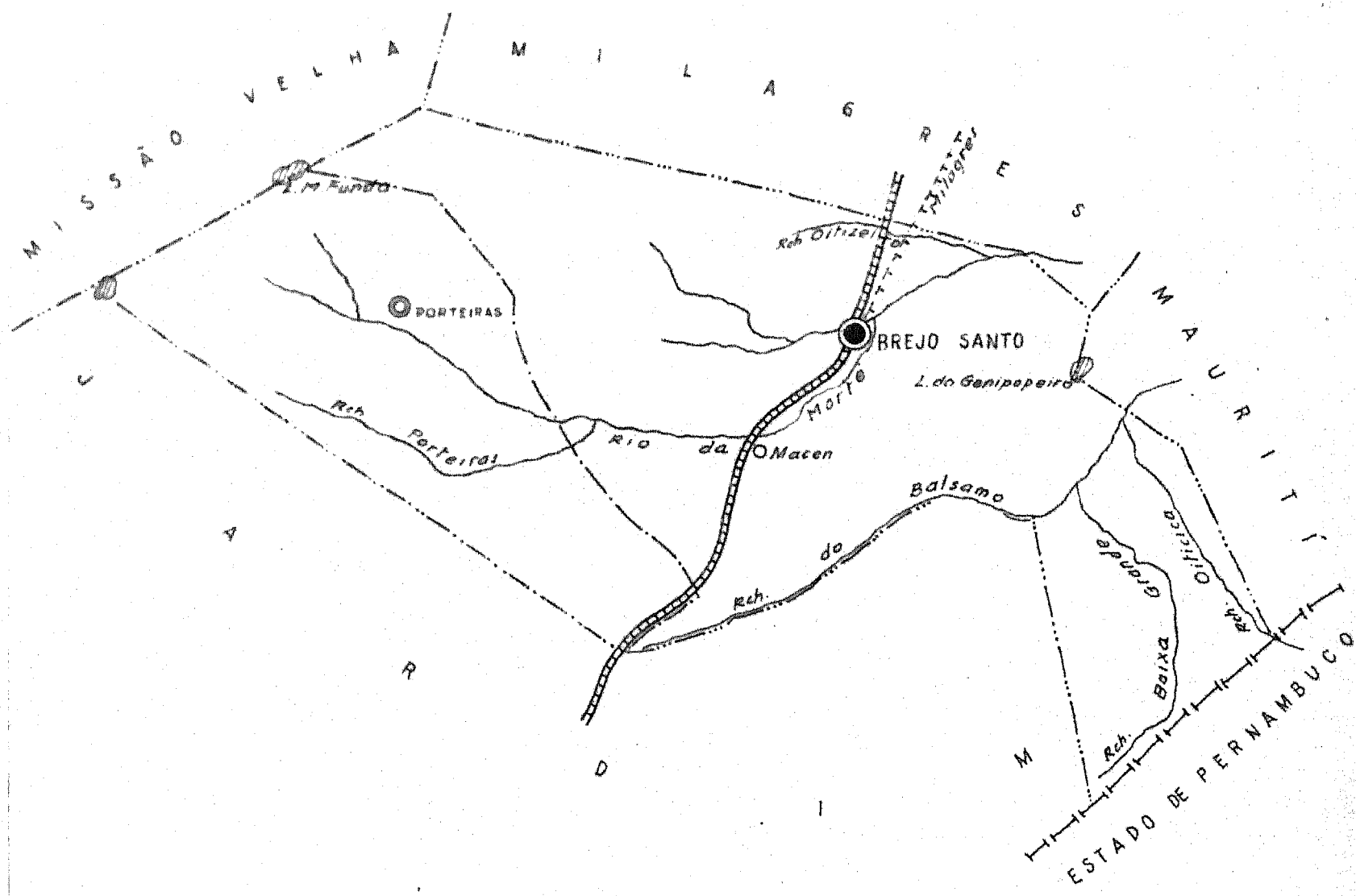
ESTADO DO CEARÁ

ESC. GRÁFICA

3K

INFORMAÇÕES DO MUNICÍPIO		INFORMAÇÕES DA SEDE MUNICIPAL	
População.....		População.....	
Área em K ² 1944-48... 3.392		Latitude..... 5° 07' 38",4	
Densidade.....		Longitude W.G..... 39° 44' 37",9	
Ponto culminante.....		Altitude..... 235 m.	

ORGANIZADO E EXECUTADO EM DEZEMBRO DE 1948 PELO
 INSTITUTO CARTOGRÁFICO CANABRAVA BARREIROS
 RUA SENADOR DANTAS, 15-6º ANDAR-TEL. 42-6263-RIO DE JANEIRO



CONVENÇÕES

- | | | | | | | | |
|--|-----------|------------------------|-----------|---------|---|---------|---|
| CIDADE | ● | VILA | ○ | Povoado | ○ | Estação | ○ |
| Com agência postal | ● | | ○ | | ○ | | |
| agência postal-telegráfica | ● | | ○ | | ○ | | |
| serviço rádio-telegráfico | ● | | ○ | | ○ | | |
| serviço rádio-telegráfico de Ferrovias | ● | | ○ | | ○ | | |
| Rede telegráfica | — — — — — | | | | | | |
| Rede telefônica | — — — — — | | | | | | |
| Ferrovias | | Rodovias | | | | | |
| Bitola larga | — — — — — | Federal | — — — — — | | | | |
| corrente | — — — — — | Estadual | — — — — — | | | | |
| estreita | — — — — — | Municipal | — — — — — | | | | |
| Rio e trecho navegável | — — — — — | | | | | | |
| Porto para grandes embarcações | — — — — — | | | | | | |
| pequenas embarcações | — — — — — | | | | | | |
| Oceano, lago, lagoa e açude | — — — — — | | | | | | |
| Aeroporto | — — — — — | Linha aérea regular | — — — — — | | | | |
| Campo de pouso | — — — — — | Correio Aéreo Nacional | — — — — — | | | | |
| Limites | | | | | | | |
| Internacional | — — — — — | Intermunicipal | — — — — — | | | | |
| Interestadual | — — — — — | Interdistrital | — — — — — | | | | |
| Estrada carroçável | — — — — — | | | | | | |

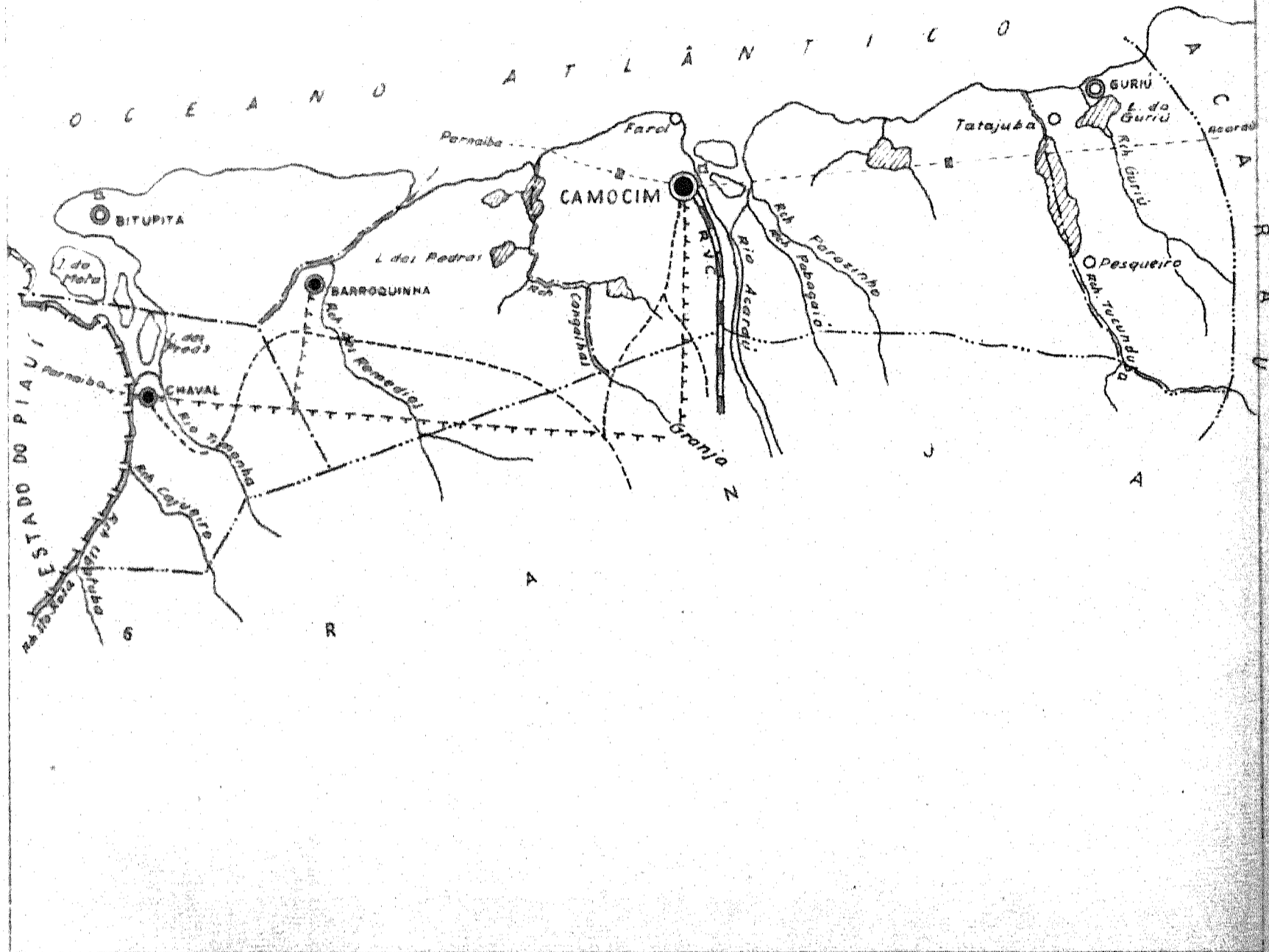
CARTOGRAMA DOS TRANSPORTES E COMUNICAÇÕES

MUNICÍPIO DE BREJO SANTO
ESTADO DO CEARÁ



INFORMAÇÕES DO MUNICÍPIO		COMPLEMENTARES DA SEDE MUNICIPAL	
População		População	
Área em K ² 1944-48	916	Latitude	7° 29' 30", 7
Densidade		Longitude W.G.	38° 59' 20", 8
Ponto culminante		Altitude	375 m.

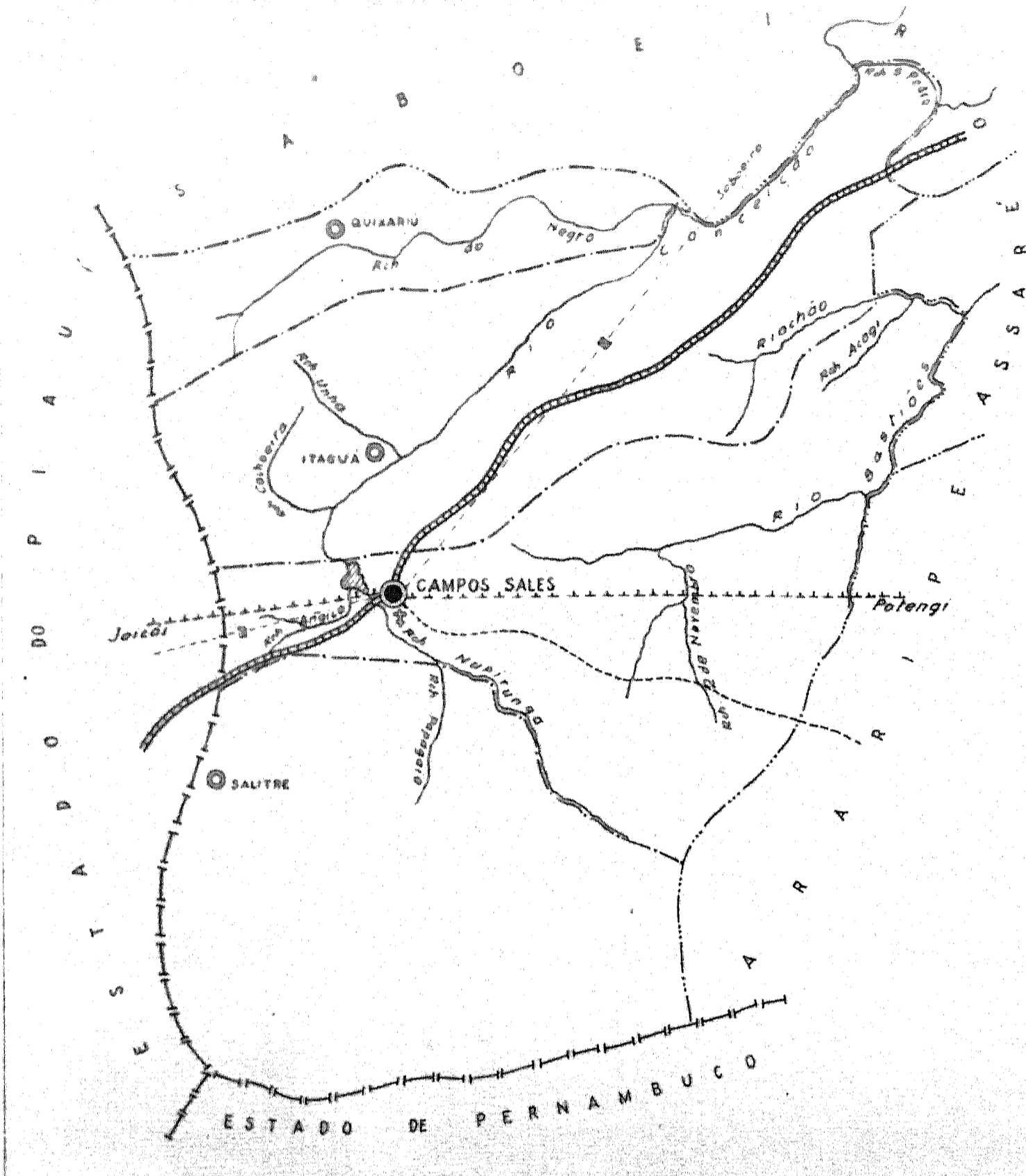
ORGANIZADO E EXECUTADO EM DEZEMBRO DE 1948 PELO
INSTITUTO CARTOGRÁFICO CANABRAVA BARREIROS
RUA SENADOR DANTAS, 13-6º ANDAR-TEL. 42-6263-RIO DE JANEIRO



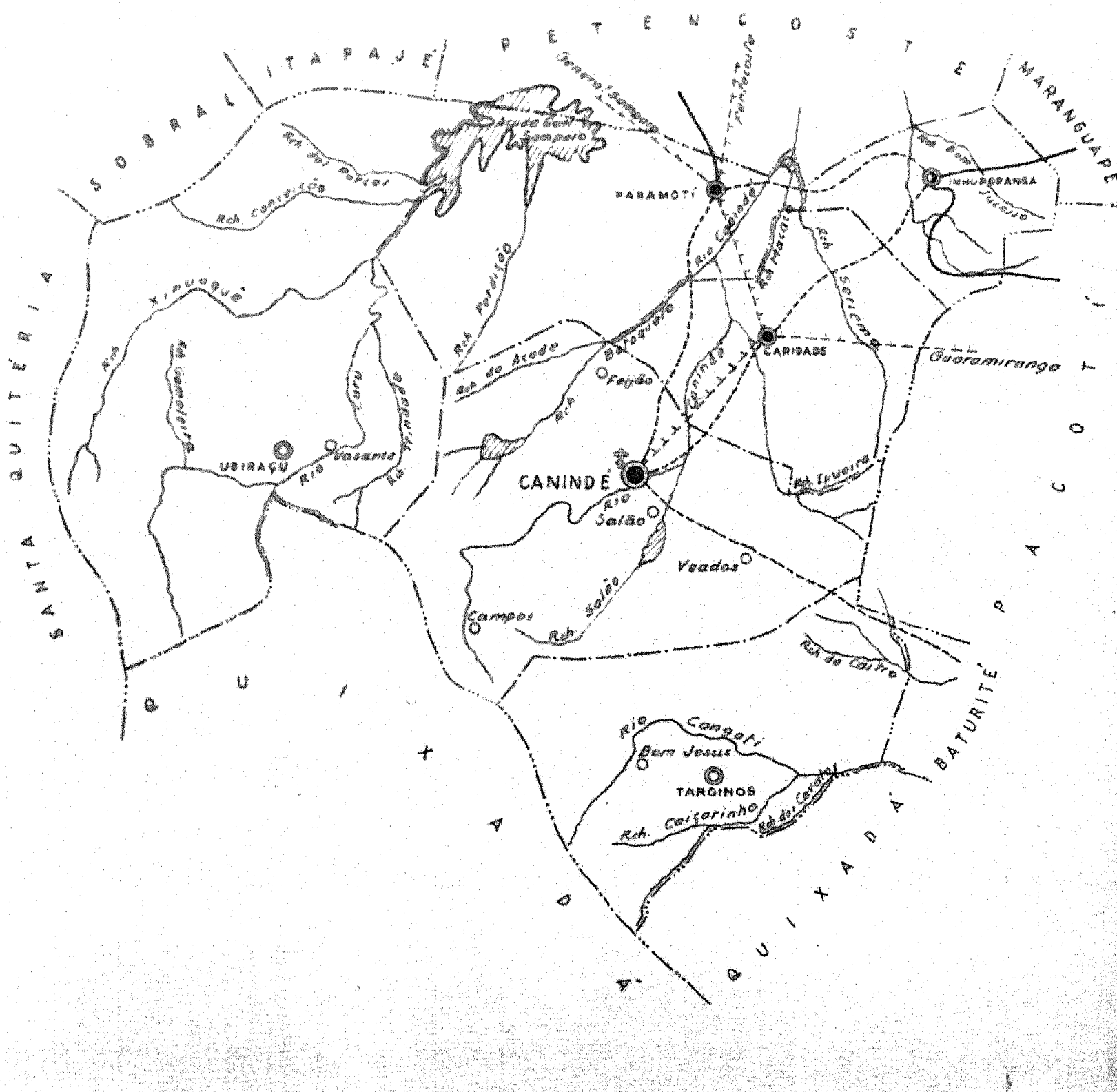
CONVENÇÕES	
CIDADE	●
VILA	○
Postado	○
Estação	○
Com agência postal.....	
" agência postal-telegráfica.....	●
" serviço rádio-telegráfico.....	○
" serviço rádio-telegráfico de Ferrovias.....	○
Rede telegráfica.....	--- ---
Rede telefônica.....	--- ---
Ferrovias	Rodovias
Bitola larga.....	Federal.....
" corrente.....	Estadual.....
" estreito.....	Municipal.....
Rio e trecho navegavel.....	
Porto para grandes embarcações.....	
" pequenas embarcações.....	
Oceano, lago, lagoa e acude.....	
Aeroporto.....	Linha aérea regular.....
Campo de pouso.....	Correio Aéreo Nacional.....
Limites	
Internacional.....	Intermunicipal.....
Interestadual.....	Interdistrital.....
Estrada carroçavel.....	

CARTOGRAMA dos TRANSPORTES E COMUNICAÇÕES	
MUNICÍPIO DE CAMOCIM	
ESTADO DO CEARÁ	
ESC. GRÁFICA 9k.	
INFORMAÇÕES COMPLEMENTARES	
DO MUNICÍPIO	DA SEDE MUNICIPAL
População.....	População.....
Área em Km ² 1944-46... 1.913	Latitude..... 2° 53' 50",8
Densidade.....	Longitude W.G.... 40° 50' 29",2
Ponto culminante.....	Altitude..... 4 m.

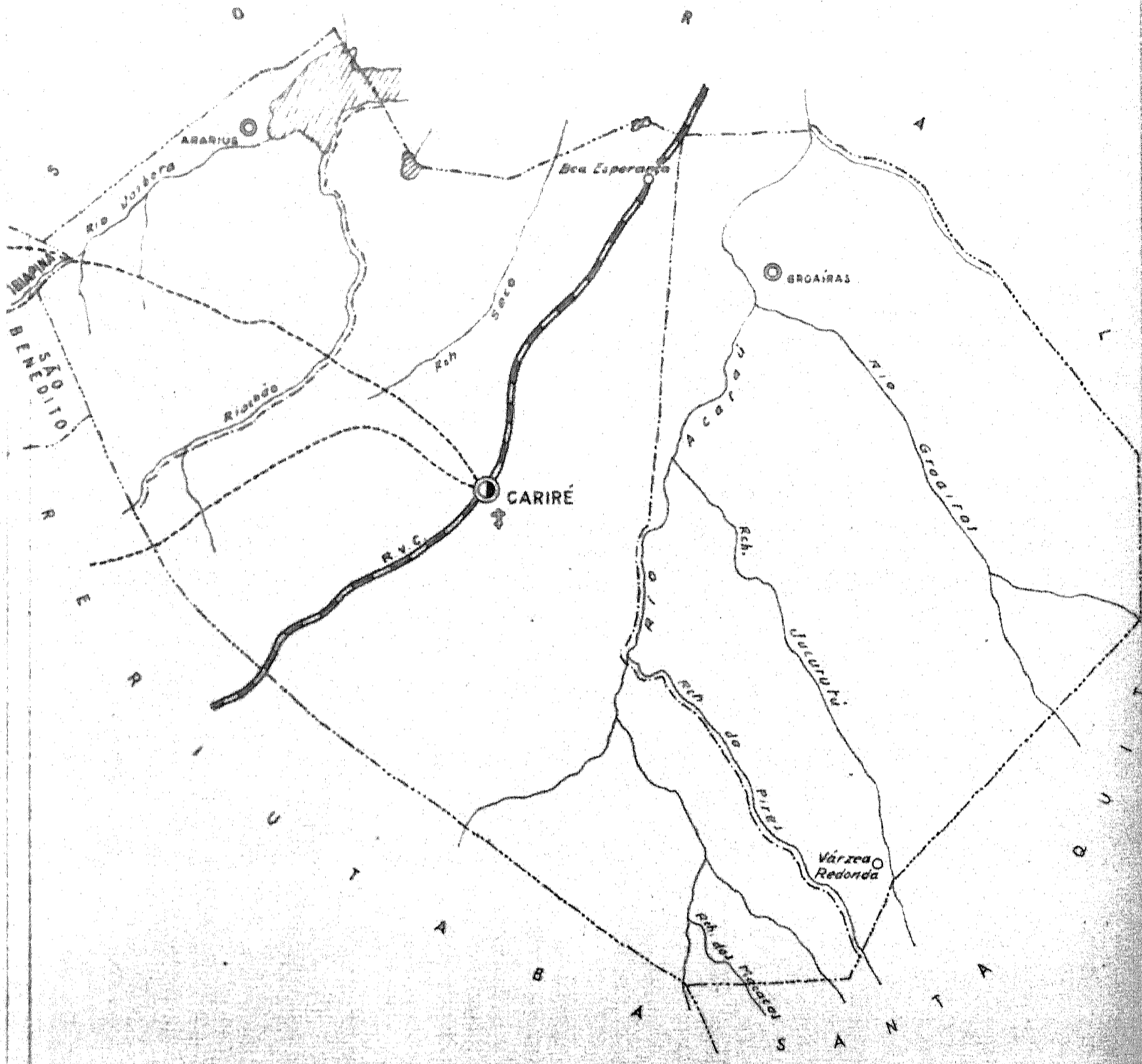
ORGANIZADO E EXECUTADO EM DEZEMBRO DE 1949 PELO
 INSTITUTO CARTOGRAFICO CANABRAVA BARREIROS
 RUA SENADOR DANTAS, 15-6º ANDAR-TEL. 42-6263-RIO DE JANEIRO



CONVENÇÕES		CARTOGRAMA DOS TRANSPORTES E COMUNICAÇÕES													
CIDADE	VILA	MUNICÍPIO DE CAMPOS SALES													
Com agência postal.....		ESTADO DO CEARÁ													
<ul style="list-style-type: none"> agência postal-telegráfica..... serviço rádio-telegráfico..... serviço rádio-telegráfico de ferrovias..... 	<ul style="list-style-type: none"> População..... Área em Km² 1944-48... 2.642 Densidade..... Ponto culminante..... 	<table border="1"> <thead> <tr> <th colspan="2">INFORMAÇÕES COMPLEMENTARES</th> </tr> <tr> <th>DO MUNICÍPIO</th> <th>DA SEDE MUNICIPAL</th> </tr> </thead> <tbody> <tr> <td>População.....</td> <td>População.....</td> </tr> <tr> <td>Área em Km² 1944-48... 2.642</td> <td>Latitude S..... 7° 04' 25",7</td> </tr> <tr> <td>Densidade.....</td> <td>Longitude W.G.... 40° 22' 36",7</td> </tr> <tr> <td>Ponto culminante.....</td> <td>Altitude..... 300 m.</td> </tr> </tbody> </table>		INFORMAÇÕES COMPLEMENTARES		DO MUNICÍPIO	DA SEDE MUNICIPAL	População.....	População.....	Área em Km ² 1944-48... 2.642	Latitude S..... 7° 04' 25",7	Densidade.....	Longitude W.G.... 40° 22' 36",7	Ponto culminante.....	Altitude..... 300 m.
INFORMAÇÕES COMPLEMENTARES															
DO MUNICÍPIO	DA SEDE MUNICIPAL														
População.....	População.....														
Área em Km ² 1944-48... 2.642	Latitude S..... 7° 04' 25",7														
Densidade.....	Longitude W.G.... 40° 22' 36",7														
Ponto culminante.....	Altitude..... 300 m.														
<p>Rede telegráfica.....</p> <p>Rede telefônica.....</p> <p>Ferrovias</p> <p>Bitola larga.....</p> <p> " corrente.....</p> <p> " estreita.....</p> <p>Rio e trecho navegável.....</p> <p>Porto para grandes embarcações.....</p> <p> " pequenas embarcações.....</p> <p>Oceano, lago, lagoa e açude.....</p> <p>Aeroporto.....</p> <p>Campo de pouso.....</p> <p>Limites</p> <p>Internacional.....</p> <p>Interestadual.....</p> <p>Estrada carroçavel.....</p>	<p>Rodovias</p> <p>Federal.....</p> <p>Estadual.....</p> <p>Municipal.....</p> <p>Linha aérea regular.....</p> <p>Correio Aéreo Nacional.....</p> <p>Internacional.....</p> <p>Intermunicipal.....</p> <p>Interdistrital.....</p>	<p>ESC. GRÁFICA</p> <p>3K</p>													
<p>ORGANIZADO E EXECUTADO EM DEZEMBRO DE 1948 PELO INSTITUTO CARTOGRÁFICO CANABRAVA BARREIROS RUA SENADOR DANTAS, 15-GRANDAR-TEL. 42-6263-RIO DE JANEIRO</p>															



CONVENÇÕES		CARTOGRAMA dos TRANSPORTES e COMUNICAÇÕES	
CIDADE	VILA	POUCADA	ESTACÃO
Com agência postal.....			
" agência postal-telegráfica.....			
" serviço rádio-telegráfico.....			
" serviço rádio-telegráfico de Ferrovias.....			
Rede telegráfica.....			
Rede telefônica.....			
Ferrovias	Rodovias		
Bitola larga.....	Federal.....		
" corrente.....	Estadual.....		
" estreita.....	Municipal.....		
Rio e trecho navegável.....			
Porto para grandes embarcações.....			
" " pequenas embarcações.....			
Oceano, lago, lagoa e acude.....			
Aeroporto.....	Linha aérea regular.....		
Campo de pouso.....	Correio Aéreo Nacional.....		
Limites			
Internacional.....	Intermunicipal.....		
Interestadual.....	Interdistrital.....		
Estrada carroçável.....			
		MUNICÍPIO DE CANINDÉ	
		ESTADO DO CEARÁ	
		INFORMAÇÕES COMPLEMENTARES DO MUNICÍPIO	
População.....		População.....	
Área em Km ² 1944-40... 4.527		Latitude S..... 4° 21' 34",0	
Densidade.....		Longitude W.G..... 39° 18' 56",9	
Ponto culminante.....		Altitude..... 140 m.	
ORGANIZADO E EXECUTADO EM DEZEMBRO DE 1949 PELO INSTITUTO CARTOGRÁFICO CANABRAVA BARREIROS RUA SENADOR CANTAS, 15-6º ANDAR-TEL. 42-6263-RIO DE JANEIRO			



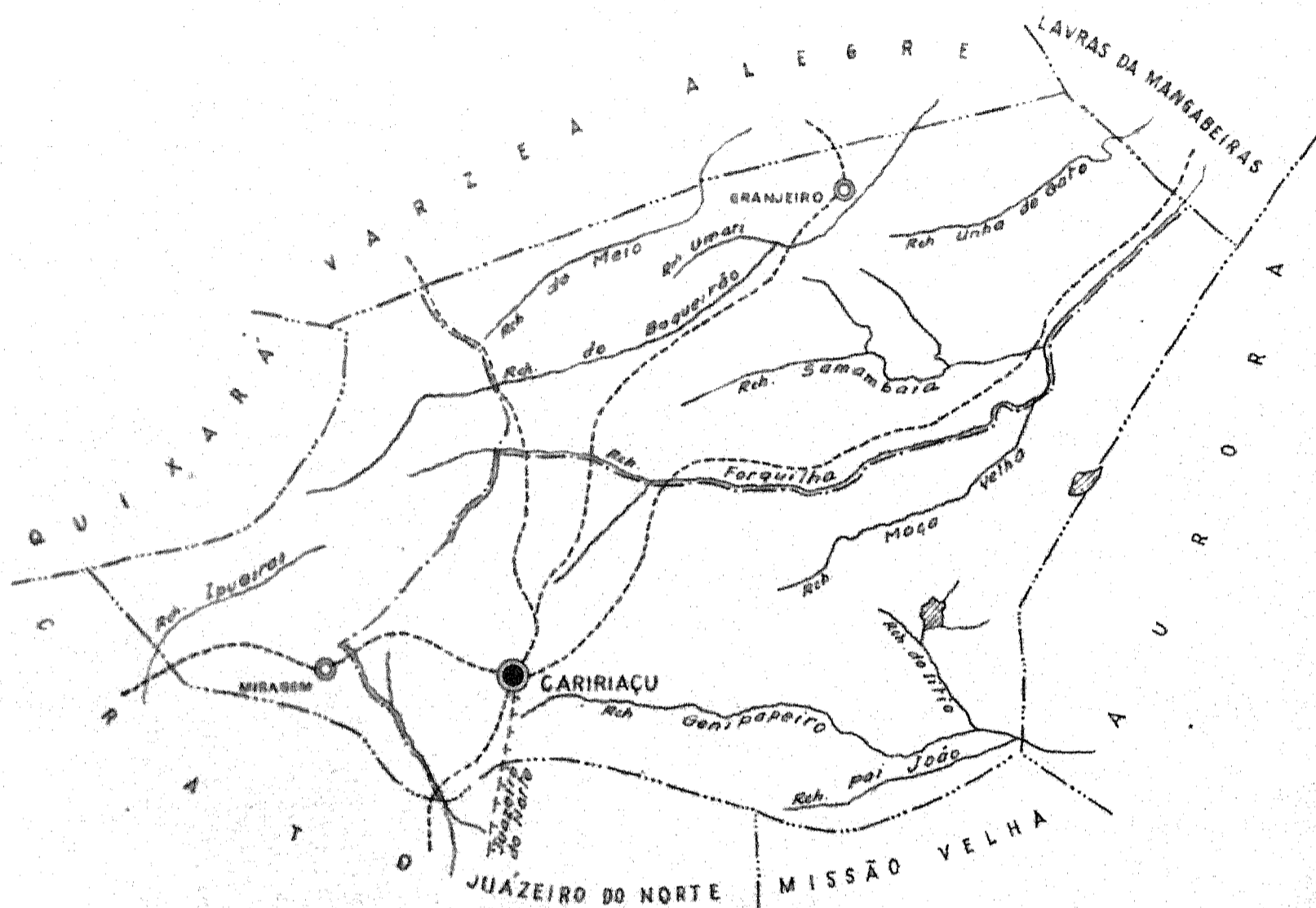
CONVENÇÕES	
CIDADE	VILA
Com agência postal.....	Com agência postal.....
" agência postal-telegráfica.....	" agência postal-telegráfica.....
" serviço rádio-telegráfico.....	" serviço rádio-telegráfico.....
" serviço rádio-telegráfico de Ferrovias.....	" serviço rádio-telegráfico de Ferrovias.....
Rede telegráfica.....	Rede telefônica.....
Ferrovias	Rodovias
Bitola larga.....	Federal.....
" corrente.....	Estadual.....
" estreito.....	Municipal.....
Rio e trecho navegável.....	
Porto para grandes embarcações.....	
" pequenas embarcações.....	
Oceano, lago, lagoa e acude.....	
Aeroporto.....	Linha aérea regular.....
Campo de pouso.....	Correio Aéreo Nacional.....
Limites	
Internacional.....	Intermunicipal.....
Interestadual.....	Interdistrital.....
Estrada carroçável.....	

CARTOGRAMA DOS TRANSPORTES E COMUNICAÇÕES
MUNICÍPIO DE CARIRÉ
ESTADO DO CEARÁ

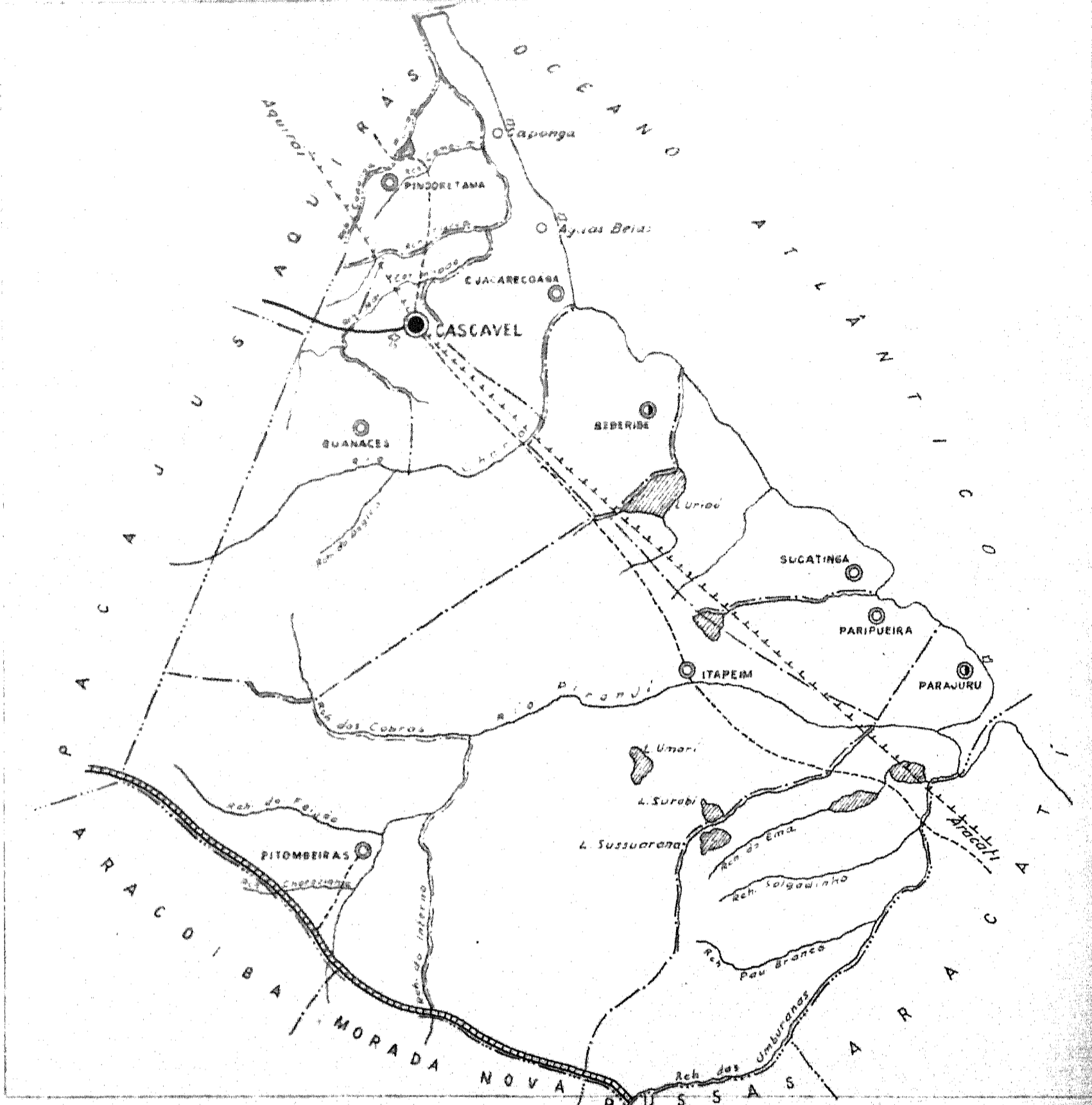


INFORMAÇÕES COMPLEMENTARES DO MUNICÍPIO		DA SEDE MUNICIPAL	
População.....	1.024	População.....	130
Área em Km ² 1944-48.....	1.024	Latitude.....	3° 56' 58",1
Densidade.....		Longitude W.G.....	40° 28' 31",6
Ponto culminante.....		Altitude.....	130

ORGANIZADO E EXECUTADO EM DEZEMBRO DE 1948 PELO
 INSTITUTO CARTOGRÁFICO CANABRAVA BARREIROS
 RUA SENADOR DANTAS, 15-GRANDAS-TEL. 42-6263-RIO DE JANEIRO

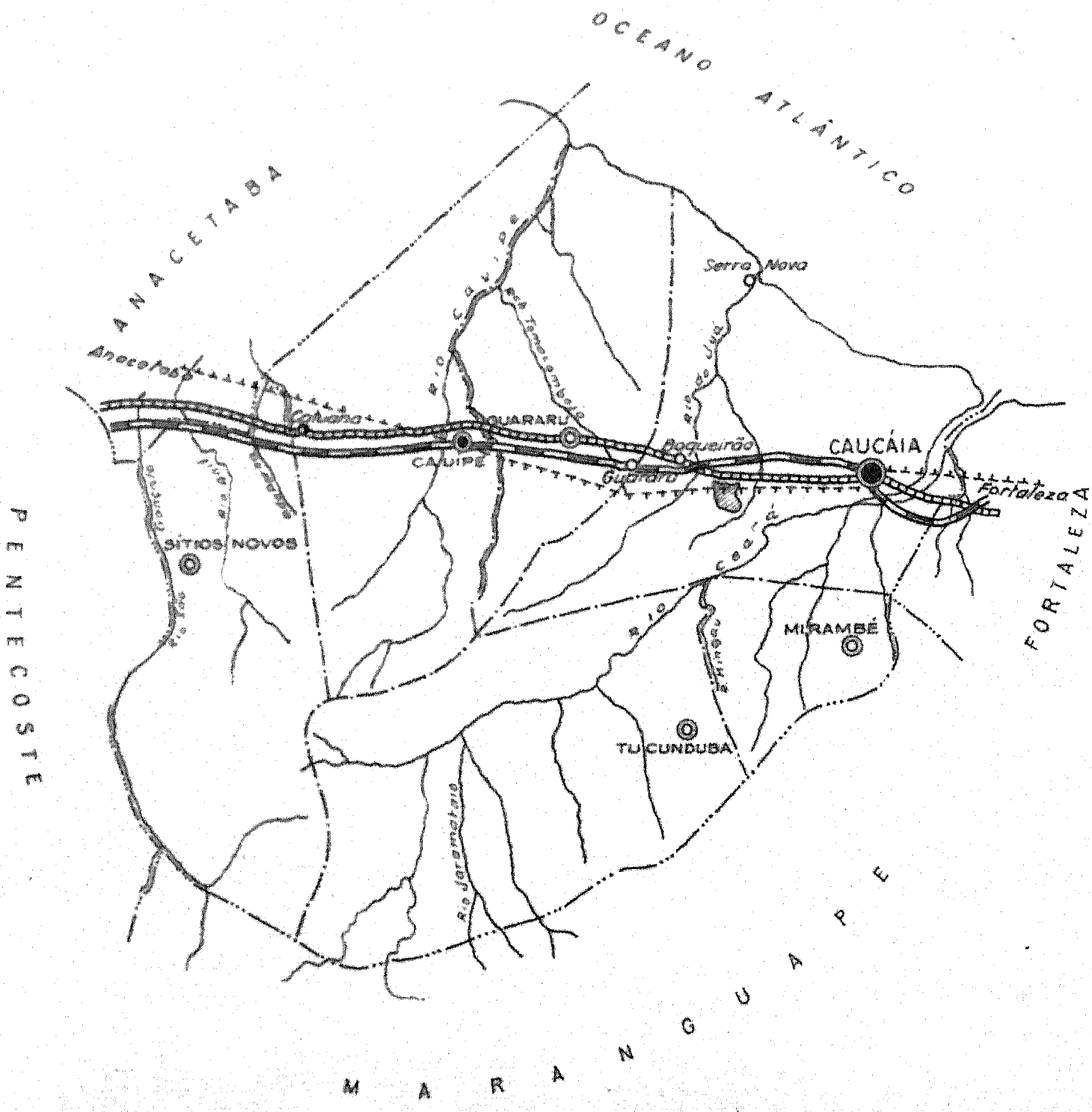


CONVENÇÕES		CARTOGRAMA DOS TRANSPORTES E COMUNICAÇÕES	
CIDADE	VILA	MUNICÍPIO DE CARIRIÁÇU	
Com agência postal.....		ESTADO DO CEARÁ	
• agência postal-telegráfica.....	• serviço rádio-telegráfico.....	ESC. GRÁFICA	
• serviço rádio-telegráfico de ferrovias.....			
Rede telegráfica.....		INFORMAÇÕES DO MUNICÍPIO	
Rede telefônica.....		COMPLEMENTARES DA SEDE MUNICIPAL	
Ferrovias	Rodovias	População.....	População.....
Bitola larga.....	Federal.....	Área em Km ² 1944,48... 728	Latitude..... 7° 09' 15"
" corrente.....	Estadual.....	Densidade.....	Longitude W.G..... 39° 19' 20"
" estreito.....	Municipal.....	Ponto culminante.....	Altitude..... 710 m.
Rio e trecho navegável.....			
Porto para grandes embarcações.....			
" " pequenas embarcações.....			
Oceano, lago, lagoa e acude.....			
Aeroporto.....	Linha aérea regular...		
Campo de pouso.....	Correio Aéreo Nacional...		
Limites			
Internacional.....	Intermunicipal.....		
Interestadual.....	Interdistrital.....		
Estrada carroçável.....			
ORGANIZADO E EXECUTADO EM DEZEMBRO DE 1949 PELO INSTITUTO CARTOGRÁFICO CANABRAVA BARREIROS RUA SENADOR DANTAS, 15-6º ANDAR-TEL. 42-6263-RIO DE JANEIRO			



CONVENÇÕES	
CIDADE	VILA
Com agência postal	Estação
agência postal-telegráfica	
serviço rádio-telegráfico	
serviço rádio-telegráfico de Ferrovias	
Rêde telegráfica	
Rêde telefônica	
Ferrovias	Rodovias
Bitola larga	Federal
" corrente	Estadual
" estreita	Municipal
Rio e trecho navegável	
Porto para grandes embarcações	
" " pequenas embarcações	
Oceano, lago, lagoa e açude	
Aeroporto	Linha aérea regular
Campo de pouso	Correio Aéreo Nacional
Limites	
Internacional	Intermunicipal
Interestadual	Interdistrital
Estroça carroçavel	

CARTOGRAMA DOS TRANSPORTES E COMUNICAÇÕES	
MUNICÍPIO DE CASCAVEL	
ESTADO DO CEARÁ	
ESC. GRÁFICA 3K	
INFORMAÇÕES COMPLEMENTARES	
DO MUNICÍPIO DA SEDE MUNICIPAL	
População.....	População.....
Área em Km ² 1944-46... 1.649	Latitude S..... 4° 07' 47", 4
Densidade.....	Longitude W.G..... 38° 14' 16", 3
Ponto culminante.....	Altitude..... 20 m.
ORGANIZADO E EXECUTADO EM DEZEMBRO DE 1949 PELO INSTITUTO CARTOGRÁFICO CANABRAVA BARREIROS RUA SENADOR DANTAS, 15-6ª ANDAR - TEL. 42-6263 - RIO DE JANEIRO	



CONVENÇÕES

CIDADE	VILA	Povoado	Estação
Com agência postal			
" agência postal-telegráfica			
" serviço rádio-telegráfico			
" serviço rádio-telegráfico de Ferrovias			
Rede telegráfica			
Rede telefônica			
Ferrovias			
Bitola larga			
" corrente			
" estreita			
Rio e trecho navegável			
Porto para grandes embarcações			
" " pequenas embarcações			
Oceano, lago, lagoa e acude			
Aeroporto			
Campo de pouso			
Limites			
Internacional			
Interestadual			
Estrada carroçavel			

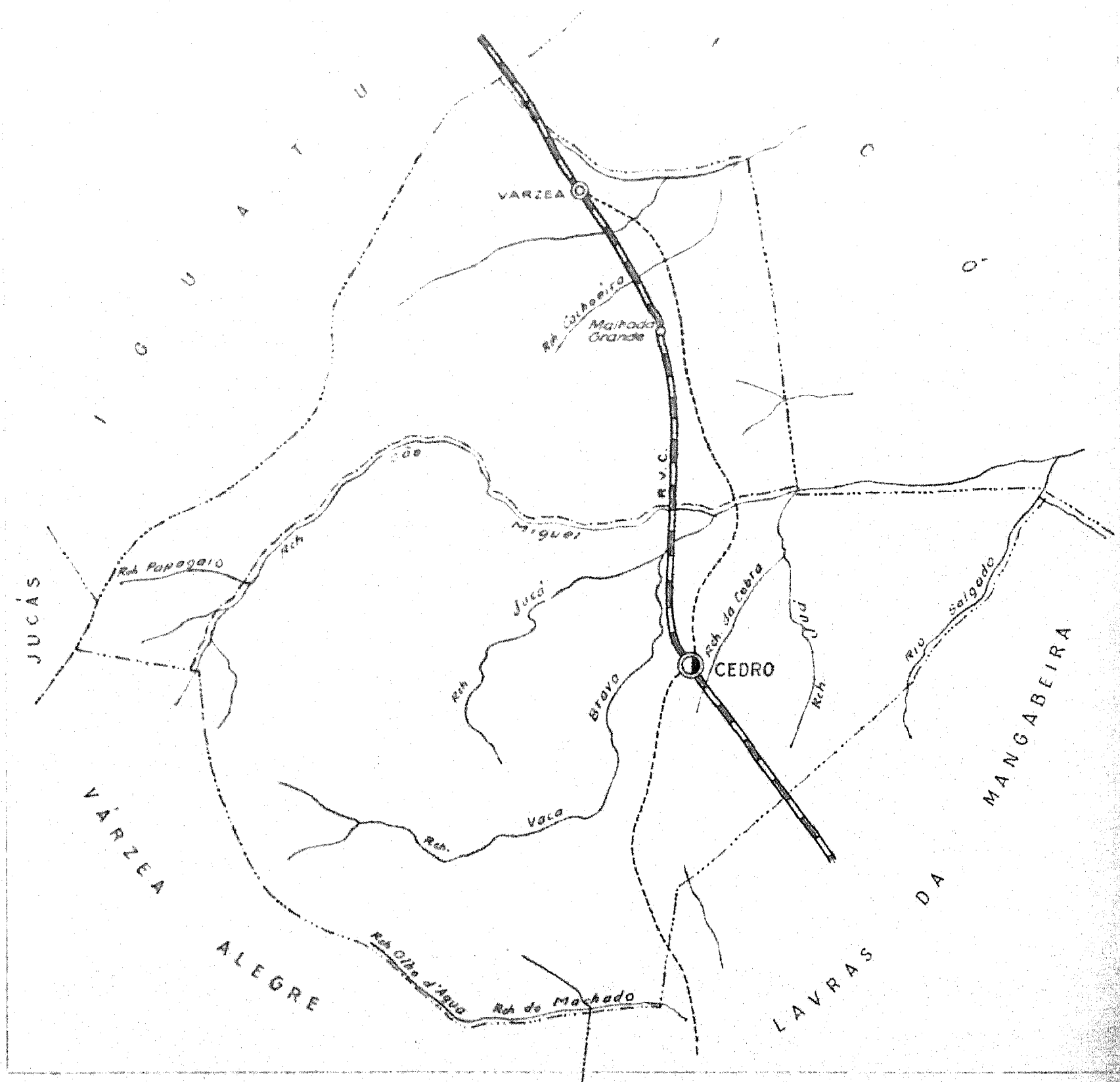
CARTOGRAMA DOS TRANSPORTES E COMUNICAÇÕES

MUNICÍPIO DE CAUCAIA
ESTADO DO CEARÁ

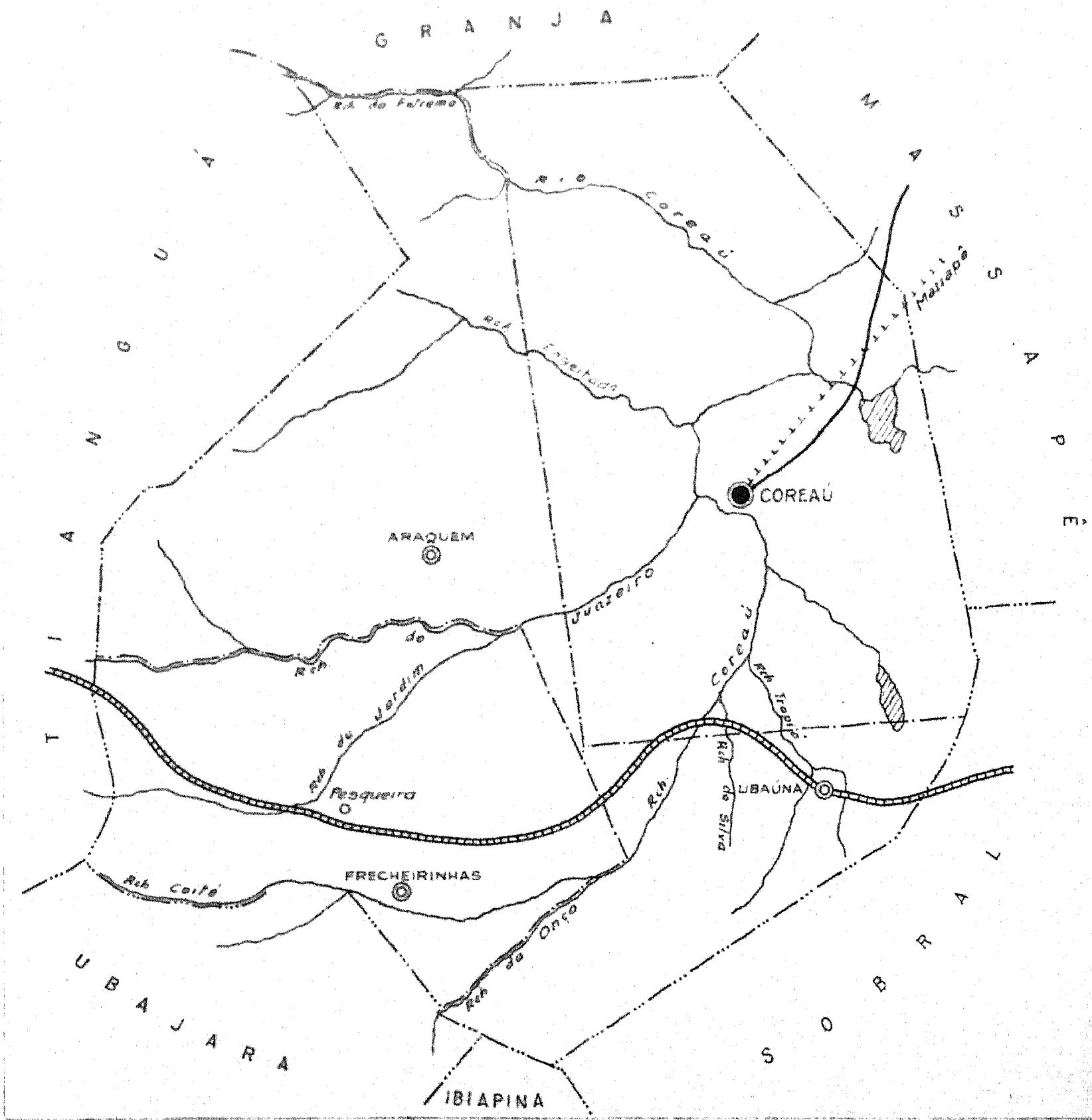


INFORMAÇÕES DO MUNICÍPIO		COMPLEMENTARES DA SEDE MUNICIPAL	
População		População	
Área em Km ² 1944-48	1.346	Latitude	3° 33' 30"
Densidade		Longitude W.G.	38° 39' 15"
Ponto culminante		Altitude	30 m.

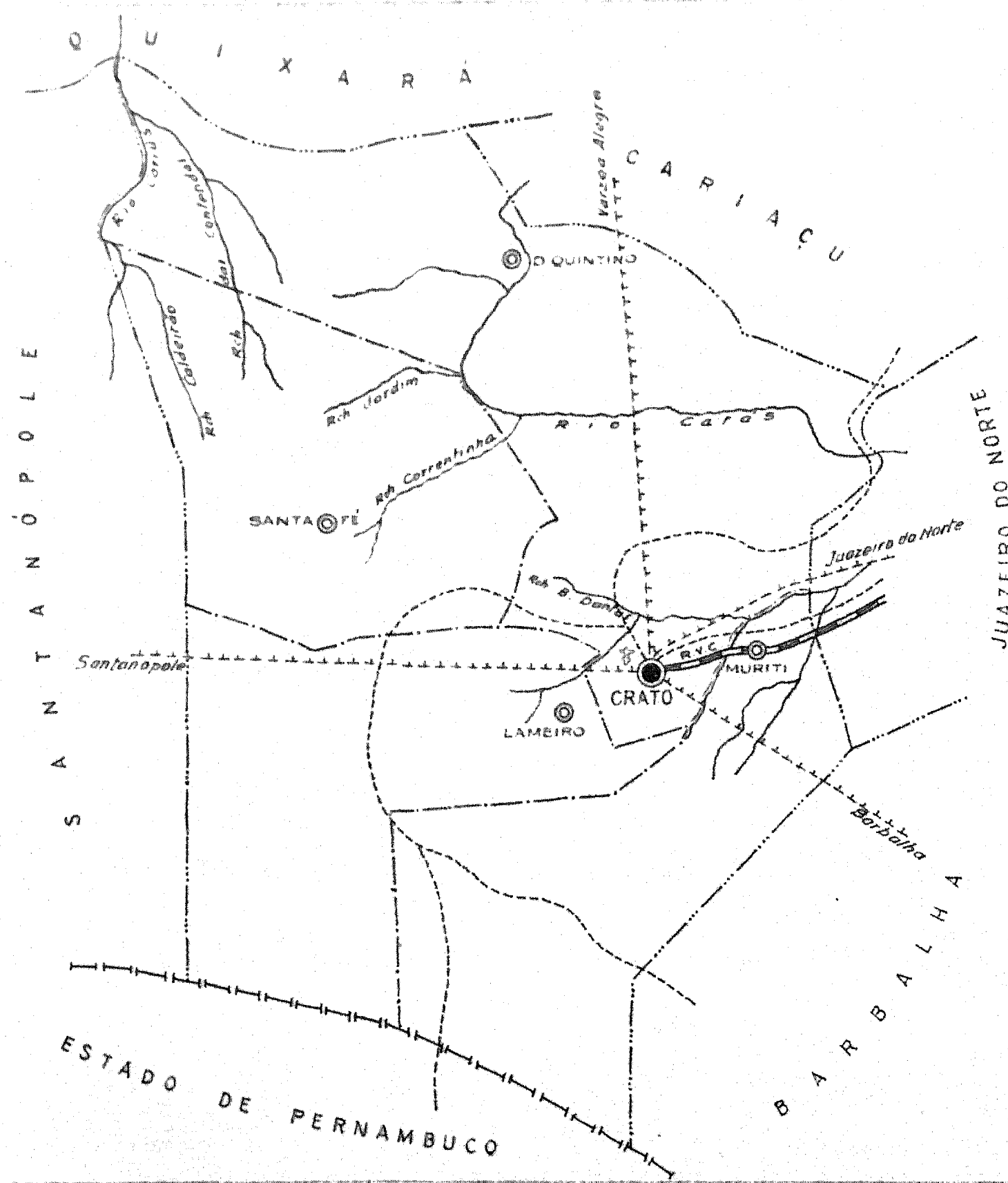
ORGANIZADO E EXECUTADO EM DEZEMBRO DE 1949 PELO
INSTITUTO CARTOGRÁFICO CANABRAVA BARREIROS
RUA SENADOR DANTAS, 15-6º ANDAR-TEL. 42-6263-RIO DE JANEIRO



CONVENÇÕES		CARTOGRAMA DOS TRANSPORTES E COMUNICAÇÕES	
CIDADE	VILA	POUCADA	ESTACÃO
Com agência postal.....			
" agência postal-telegráfica.....			
" serviço rádio-telegráfico.....			
" serviço rádio-telegráfico de Ferrovias.....			
Rede telegráfica.....			
Rede telefônica.....			
Ferrovias		Rodovias	
Bitola larga.....	Federal.....	" corrente.....	Estadual.....
" estreita.....	Municipal.....		
Rio e trecho navegável.....			
Porto para grandes embarcações.....			
" " pequenas embarcações.....			
Oceano, lago, lagoa e acude.....			
Aeroporto.....	Linha aérea regular.....		
Campo de pouso.....	Correio Aéreo Nacional.....		
Limites			
Internacional.....	Intermunicipal.....		
Interestadual.....	Interdistrital.....		
Estrada carroçavel.....			
MUNICÍPIO DE CEDRO		ESTADO DO CEARÁ	
ESC. GRÁFICA			
INFORMAÇÕES DO MUNICÍPIO		COMPLEMENTARES DA SEDE MUNICIPAL	
População.....	Área em K ² 1944,48... 727	População.....	
Densidade.....	Ponto culminante.....	Latitude..... 6° 36' 24",7	
		Longitude W.G..... 39° 03' 47",3	
		Altitude..... 246 m.	
ORGANIZADO E EXECUTADO EM DEZEMBRO DE 1949 PELO INSTITUTO CARTOGRÁFICO CANABRAVA BARREIROS RUA SENADOR DANTAS, 15 - GRANAR - TEL. 42-6263 - RIO DE JANEIRO			



CONVENÇÕES		CARTOGRAMA DOS TRANSPORTES E COMUNICAÇÕES										
CIDADE	VILA	MUNICÍPIO DE COREAÚ										
Com agência postal.....		ESTADO DO CEARÁ										
<ul style="list-style-type: none"> agência postal-telegráfica..... serviço rádio-telegráfico..... serviço rádio-telegráfico de Ferrovias..... 	<table border="1"> <thead> <tr> <th>INFORMAÇÕES DO MUNICÍPIO</th> <th>COMPLEMENTARES DA SEDE MUNICIPAL</th> </tr> </thead> <tbody> <tr> <td>População.....</td> <td>População.....</td> </tr> <tr> <td>Área em Km² 1944-48... 957</td> <td>Latitude..... 3° 32' 58",9</td> </tr> <tr> <td>Densidade.....</td> <td>Longitude W.G..... 40° 39' 50",7</td> </tr> <tr> <td>Ponto culminante.....</td> <td>Altitude..... 185 m.</td> </tr> </tbody> </table>		INFORMAÇÕES DO MUNICÍPIO	COMPLEMENTARES DA SEDE MUNICIPAL	População.....	População.....	Área em Km ² 1944-48... 957	Latitude..... 3° 32' 58",9	Densidade.....	Longitude W.G..... 40° 39' 50",7	Ponto culminante.....	Altitude..... 185 m.
INFORMAÇÕES DO MUNICÍPIO	COMPLEMENTARES DA SEDE MUNICIPAL											
População.....	População.....											
Área em Km ² 1944-48... 957	Latitude..... 3° 32' 58",9											
Densidade.....	Longitude W.G..... 40° 39' 50",7											
Ponto culminante.....	Altitude..... 185 m.											
Rêde telegráfica.....	Rodovias											
Rêde telefônica.....	Bitola larga.....											
Ferrovias	Federal.....											
" corrente.....	Estadual.....											
" estreita.....	Municipal.....											
Rio e trecho navegável.....												
Porto para grandes embarcações.....												
" " pequenas embarcações.....												
Oceano, lago, lagoa e açude.....												
Aeroporto.....	Linha aérea regular.....											
Campo de pouso.....	Correio Aéreo Nacional.....											
Limites												
Internacional.....	Intermunicipal.....											
Interestadual.....	Interdistrital.....											
Estrada carroçável.....												
ORGANIZADO E EXECUTADO EM 1949 PELO INSTITUTO CARTOGRAFICO CANABRAVA BARREIROS RUA SENADOR DANTAS, 15 - GRANJA TEL. 22-5263 - RIO DE JANEIRO												



CONVENÇÕES

CIDADE	VILA	Passado	Estação	CIDADE	VILA	Aeroporto
Com agência postal.....						
• agência postal-telegráfica.....						
• serviço rádio-telegráfico.....						
• serviço rádio-telegráfico de Ferrovias.....						
Rêde telegráfica.....						
Rêde telefônica.....						
Ferrovias	Rodovias					
Bitola larga.....	Federal.....					
• corrente.....	Estadual.....					
• estreita.....	Municipal.....					
Rio e trecho navegável.....						
Pôrto para grandes embarcações.....						
• " " pequenas embarcações.....						
Oceano, lago, lagoa e acude.....						
Aeroporto.....	Linha aérea regular...					
Campo de pouso.....	Correio Aéreo Nacional...					
Limites						
Internacional.....	Intermunicipal.....					
Interestadual.....	Interdistrital.....					
Estrada carroçável.....						

CARTOGRAMA DOS TRANSPORTES E COMUNICAÇÕES

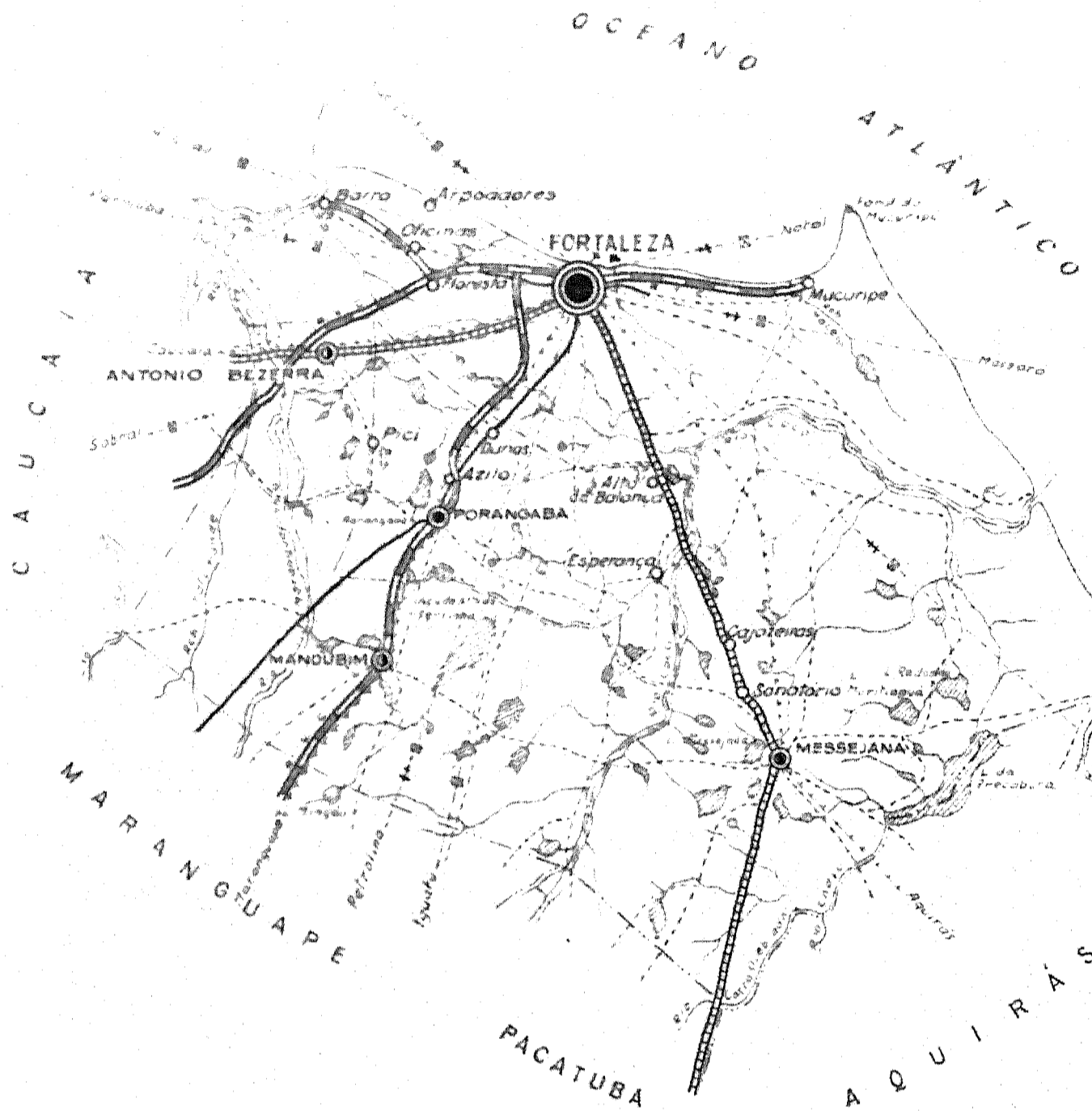
MUNICÍPIO DE CRATO

ESTADO DO CEARÁ

ESC. GRÁFICA

INFORMAÇÕES DO MUNICÍPIO	COMPLEMENTARES DA SEDE MUNICIPAL
População.....	População.....
Área em K ² 1944-48... 1.113	Latitude..... 7° 13' 52",5
Densidade.....	Longitude W.G.... 39° 24' 28",0
Ponto culminante.....	Altitude..... 422 m.

ORGANIZADO E EXECUTADO EM DEZEMBRO DE 1949 PELO
 INSTITUTO CARTOGRÁFICO CANABRAVA BARREIROS
 RUA SENADOR CANTAS, 15-6ª ANDAR-TEL. 42-6263-RIO DE JANEIRO




CONVENÇÕES

CIDADE (circle with dot)	VILA (circle with dot)	Popovado e Estação (circle with dot)	CIDADE (circle with dot)	VILA (circle with dot)	Popovado (circle with dot)
Com agência postal.....					
• agência postal-telegráfica.....					
• serviço rádio-telegráfico.....					
• serviço rádio-telegráfico de Ferrovias.....					
Rede telegráfica.....					
Rede telefônica.....					
Ferrovias			Rodovias		
Bitola larga.....			Federal.....		
• corrente.....			Estadual.....		
• estreita.....			Municipal.....		
Rio e trecho navegável.....					
Porto para grandes embarcações.....					
• • pequenas embarcações.....					
Oceano, lago, lagoa e açude.....					
Aeroporto.....					
• Linha aérea regular.....					
• Correio Aéreo Nacional.....					
Limites					
Internacional.....			Intermunicipal.....		
Interestadual.....			Interdistrital.....		
Estrada carroçável.....					

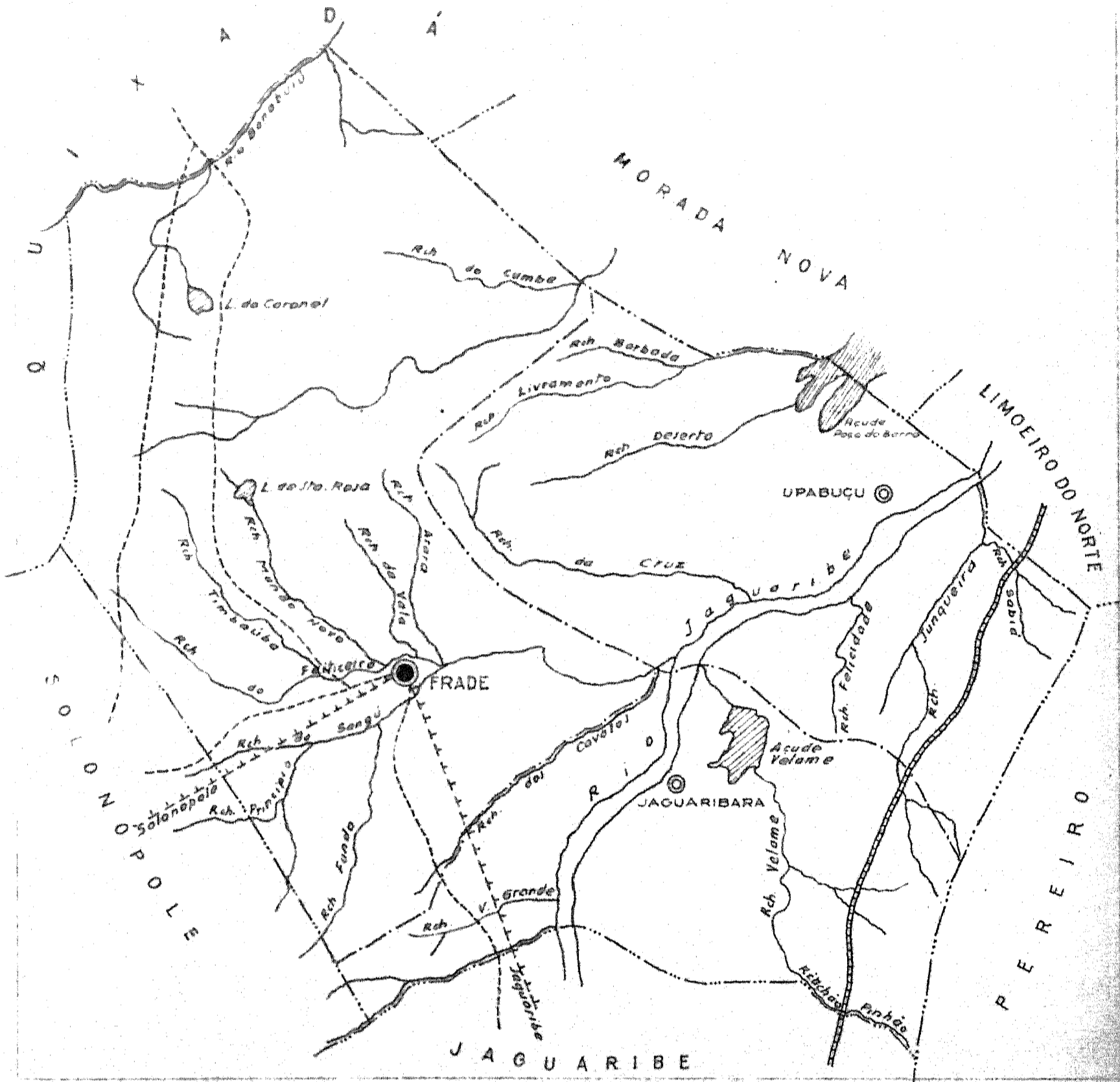
CARTOGRAMA DOS TRANSPORTES E COMUNICAÇÕES

MUNICÍPIO DE FORTALEZA
ESTADO DO CEARÁ

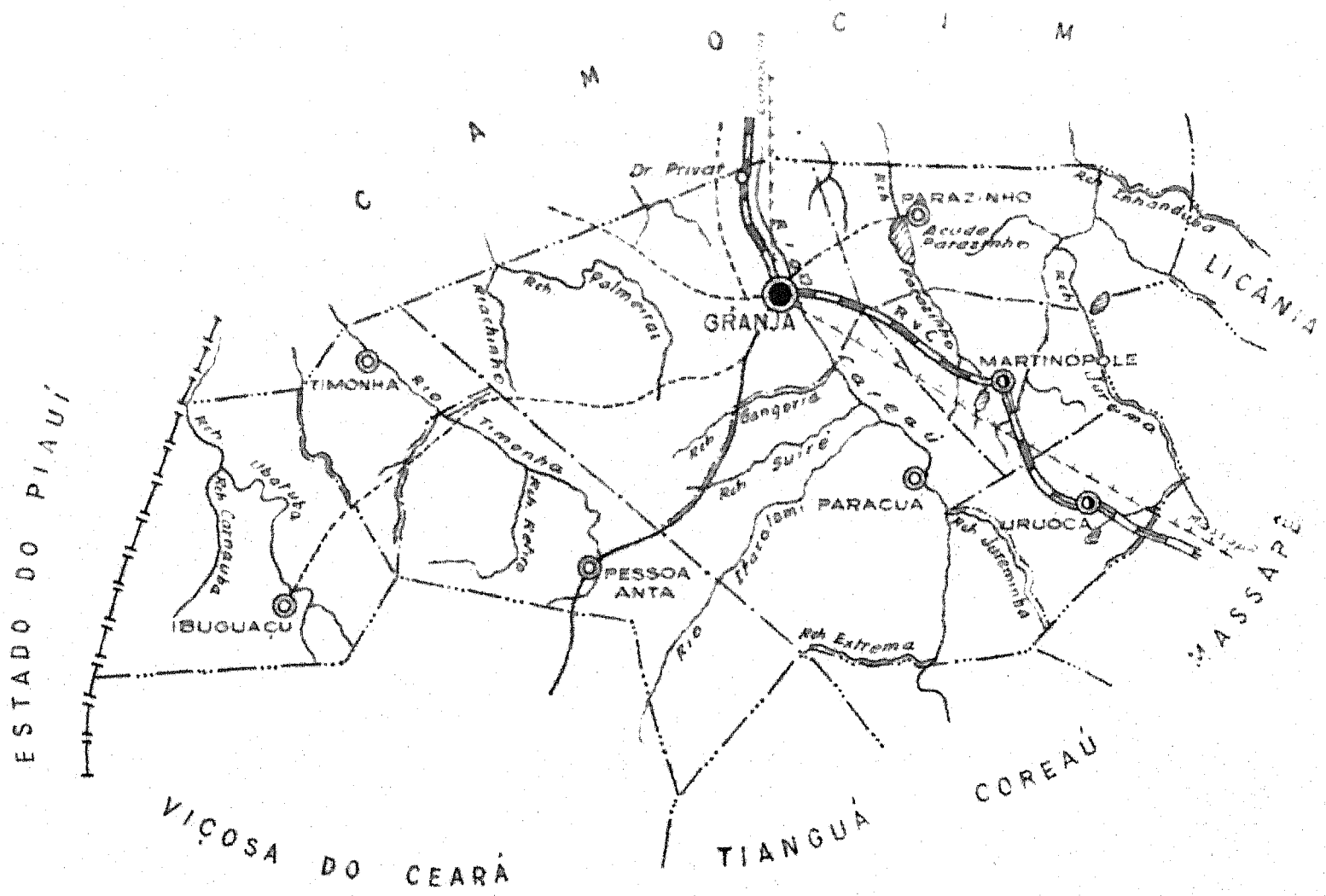


INFORMAÇÕES DO MUNICÍPIO		COMPLEMENTARES DA SEDE MUNICIPAL	
População.....		População.....	
Área em K ² 1944-48... 284		Latitude S..... 3° 45' 46",7	
Densidade.....		Longitude W.G..... 38° 31' 23",4	
Ponto culminante.....		Altitude..... 15 m.	

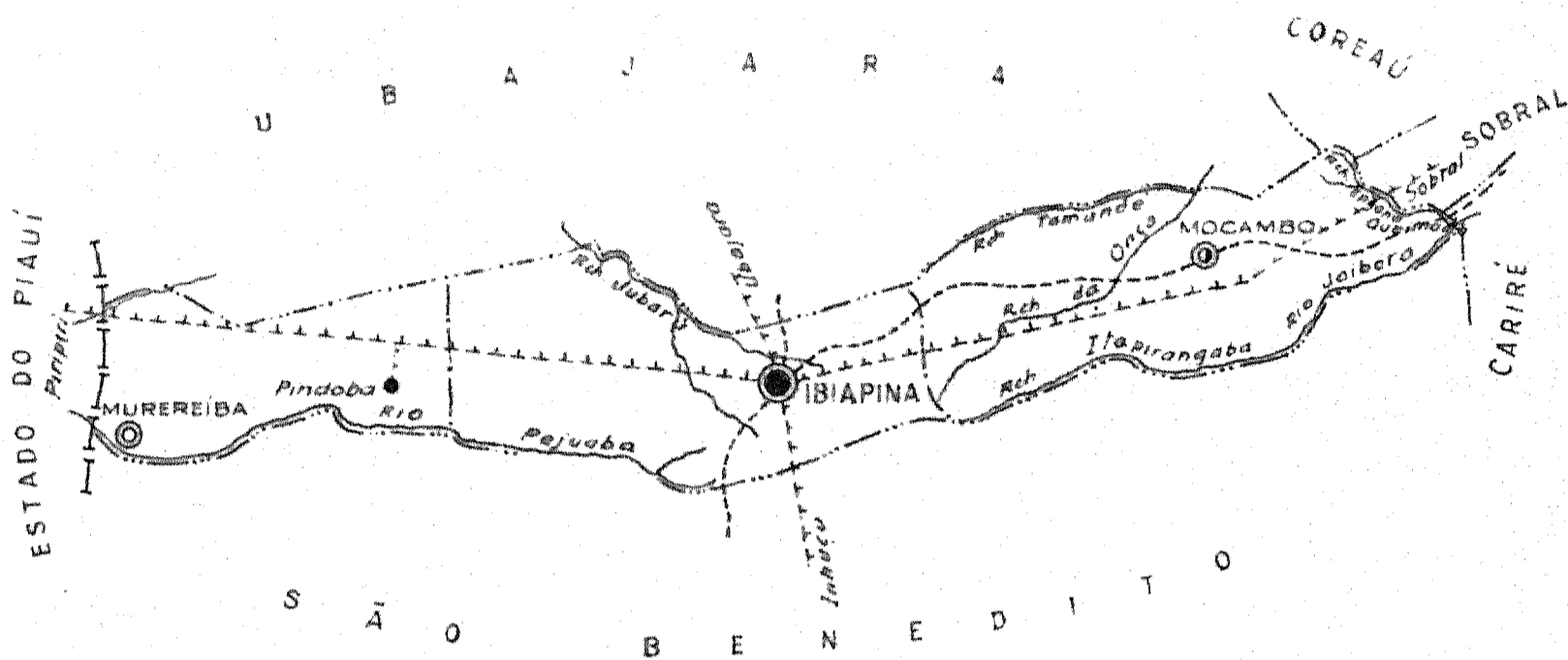
ORGANIZADO E EXECUTADO EM DEZEMBRO DE 1948 PELO
INSTITUTO CARTOGRÁFICO CANABRAVA BARREIROS
RUA SENADOR SANTAS, 15 - GRANDAÇO - TEL. 42-6263 - RIO DE JANEIRO



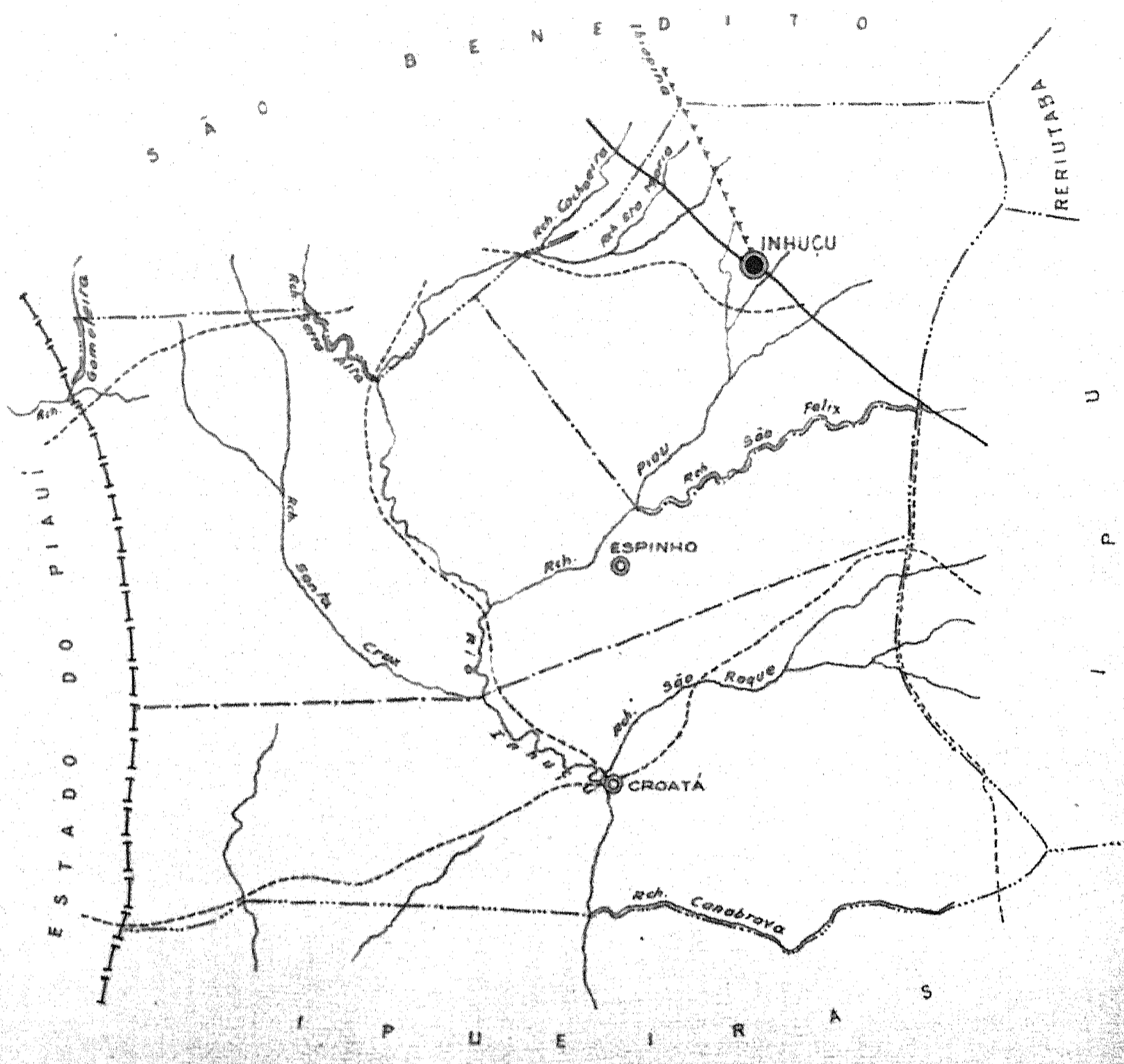
CONVENÇÕES		CARTOGRAMA DOS TRANSPORTES E COMUNICAÇÕES	
CIDADE	VILA	MUNICÍPIO DE FRADE ESTADO DO CEARÁ	ESC. GRÁFICA
Com agência postal.....	INFORMAÇÕES DO MUNICÍPIO	COMPLEMENTARES DA SEDE MUNICIPAL
<ul style="list-style-type: none"> agência postal-telegráfica..... serviço rádio-telegráfico..... serviço rádio-telegráfico de Ferrovias..... 	<ul style="list-style-type: none"> 	População..... Área em Km ² 1944-48... 2.588 Densidade..... Ponto culminante.....	População..... Latitude..... 5° 36' 51",7 Longitude W.G..... 38° 46' 17",2 Altitude..... 150 m.
Rede telegráfica..... Rede telefônica..... Ferrovias Bitola larga..... Federal..... " corrente..... Estadual..... " estreita..... Municipal.....	Rodovias Federal..... Estadual..... Municipal.....	Rio e trecho navegável..... Porto para grandes embarcações..... " " pequenas embarcações..... Oceano, lago, lagoa e açude..... Aeroporto..... Linha aérea regular... Campo de pouso..... Correio Aéreo Nacional...	
Limites Internacional..... Interestadual..... Estrada carroçavel.....		ORGANIZADO E EXECUTADO EM DEZEMBRO DE 1948 PELO INSTITUTO CARTOGRAFICO CANABRAVA BARREIROS RUA SENADOR DANTAS 15-6º ANDAR-TEL. 42-6263-RIO DE JANEIRO	



CONVENÇÕES		CARTOGRAMA DOS TRANSPORTES E COMUNICAÇÕES	
CIDADE	●	MUNICÍPIO DE GRANJA	
VILA	○	ESTADO DO CEARÁ	
Com agência postal	●	ESC. GRÁFICA	
" agência postal-telegráfica	●	3K	
" serviço rádio-telegráfico	○	INFORMAÇÕES DO MUNICÍPIO	
" serviço rádio-telegráfico de Ferrovias	○	COMPLEMENTARES DA SEDE MUNICIPAL	
Rêde telegráfica	—+—+—+—+—	População	1
Rêde telefônica	—+—+—+—+—	Área em K ² 1944-48	3.792
Ferrovias	—+—+—+—+—	Densidade	1
Rodovias	—+—+—+—+—	Ponto culminante	1
Bitola larga	—+—+—+—+—	População	
" corrente	—+—+—+—+—	Latitude S	
" estreita	—+—+—+—+—	Longitude W.G.	
Rio e trecho navegável	—+—+—+—+—	Altitude	
Porto para grandes embarcações	—+—+—+—+—	9 m	
" " pequenas embarcações	—+—+—+—+—		
Oceano, lago, lagoa e acude	—+—+—+—+—		
Aeroporto	—+—+—+—+—		
Limite	—+—+—+—+—		
Limite Internacional	—+—+—+—+—		
Limite Interestadual	—+—+—+—+—		
Limite Intermunicipal	—+—+—+—+—		
Limite Interdistrital	—+—+—+—+—		
Estrada carroçavel	—+—+—+—+—		
ORGANIZADO E EXECUTADO EM DEZEMBRO DE 1949 PELO INSTITUTO CARTOGRAFICO CANABRAVA BARREIROS RUA SENADOR DANTAS, 15-GRANCAU-TEL. 42-6253-RIO DE JANEIRO			



CONVENÇÕES		CARTOGRAMA DOS TRANSPORTES E COMUNICAÇÕES	
CIDADE	VILA	Popovado	Estação
Com agência postal.....		CIDADE	VILA
" agência postal-telegráfica.....		Popovado	Estação
" serviço rádio-telegráfico.....		CIDADE	VILA
" serviço rádio-telegráfico de Ferrovias.....		Popovado	Estação
Rêde telegráfica.....		MUNICÍPIO DE IBIAPINA	
Rêde telefônica.....		ESTADO DO CEARÁ	
Ferrovias	Rodovias	INFORMAÇÕES COMPLEMENTARES	
Bitola larga.....	Federal.....	DO MUNICÍPIO	DA SEDE MUNICIPAL
" corrente.....	Estadual.....	População.....	População.....
" estreita.....	Municipal.....	Área em K ² 1944-40... 709	Latitude S..... 3° 55' 04",4
Rio e trecho navegável.....		Densidade.....	Longitude W.G..... 40° 53' 29",9
Porto para grandes embarcações.....		Ponto culminante.....	Altitude..... 250 m.
" " pequenas embarcações.....			
Oceano, lago, lagoa e acude.....			
Aeroporto.....	Linha aérea regular.....		
Campo de pouso.....	Correio Aéreo Nacional.....		
Limites			
Internacional.....	Intermunicipal.....		
Interestadual.....	Interdistrital.....		
Estrada carroçável.....			
ORGANIZADO E EXECUTADO EM DEZEMBRO DE 1949 PELO INSTITUTO CARTOGRAFICO CANABRAVA BARREIROS RUA SENADOR DANTAS, 15-6º ANDAR-TEL. 42-6263-RIO DE JANEIRO			



CONVENÇÕES

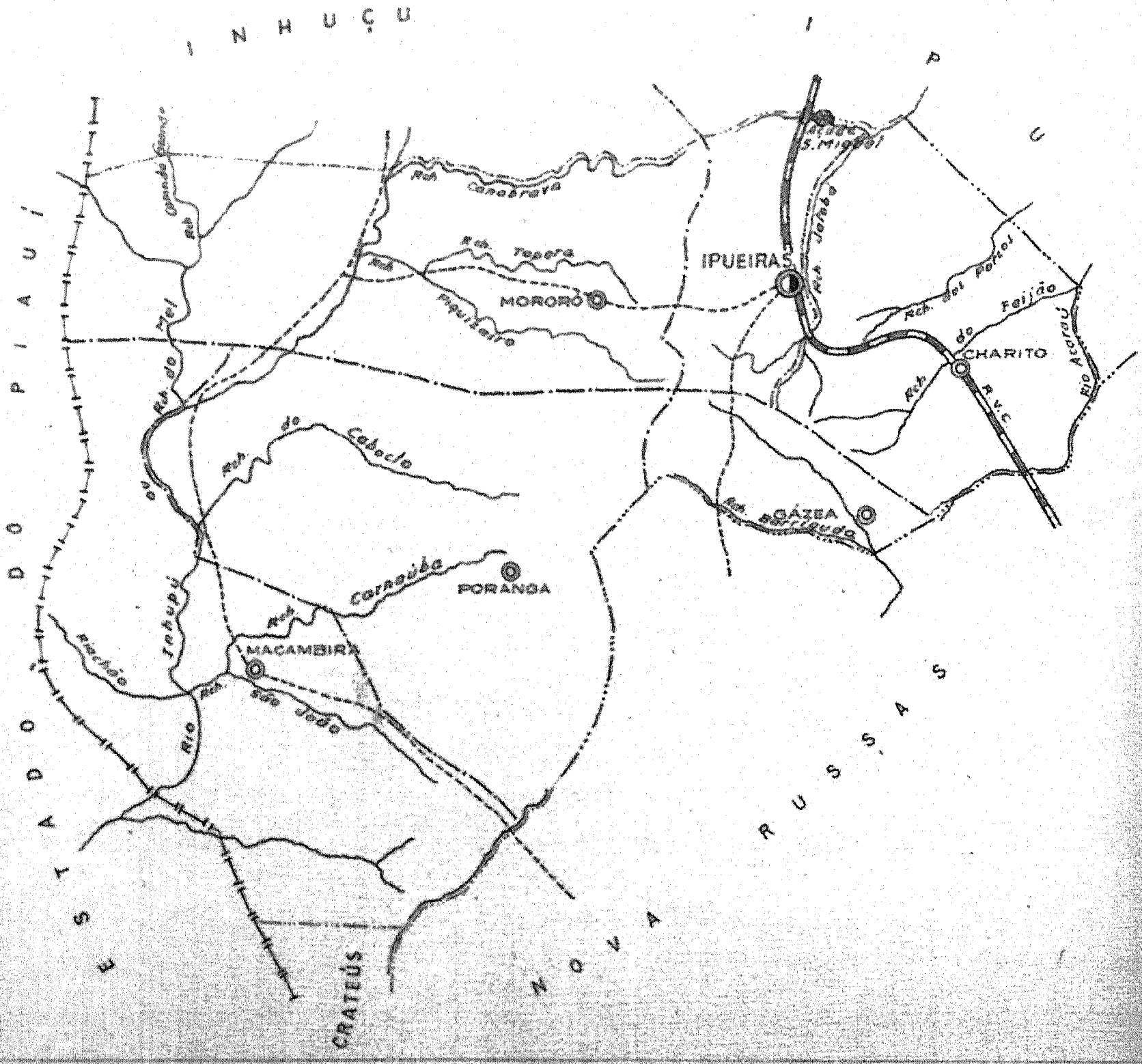
CIDADE	VILA	Assento e Estação	CIDADE	VILA	Assento
Com agência postal.....					
" agência postal-telegráfica.....					
" serviço rádio-telegráfico.....					
" serviço rádio-telegráfico de ferrovias.....					
Rede telegráfica.....					
Rede telefônica.....					
Ferrovias					
Rodovias					
Bitola larga.....					
" corrente.....					
" estreita.....					
Rio e trecho navegável.....					
Porto para grandes embarcações.....					
" " pequenas embarcações.....					
Oceano, lago, lagoa e acude.....					
Aeroporto.....					
Campo de pouso.....					
Linha aérea regular.....					
Correio Aéreo Nacional.....					
Limites					
Internacional.....					
Intermunicipal.....					
Interestadual.....					
Interdistrital.....					
Estrada carroçável.....					

CARTOGRAMA DOS TRANSPORTES E COMUNICAÇÕES
MUNICÍPIO DE INHUÇU
ESTADO DO CEARÁ



INFORMAÇÕES DO MUNICÍPIO		COMPLEMENTARES DA SEDE MUNICIPAL	
População.....		População.....	
Área em K ² 1944-49.. 1.226		Latitude S..... 4° 10' 33"	
Densidade.....		Longitude W.G..... 40° 54' 35"	
Ponto culminante.....		Altitude..... 880 m.	

ORGANIZADO E EXECUTADO EM DEZEMBRO DE 1949 PELO
INSTITUTO CARTOGRAFICO CANABRAVA BARREIROS
RUA SENADOR DANTAS, 13-6º ANDAR-TEL. 42-6263-RIO DE JANEIRO



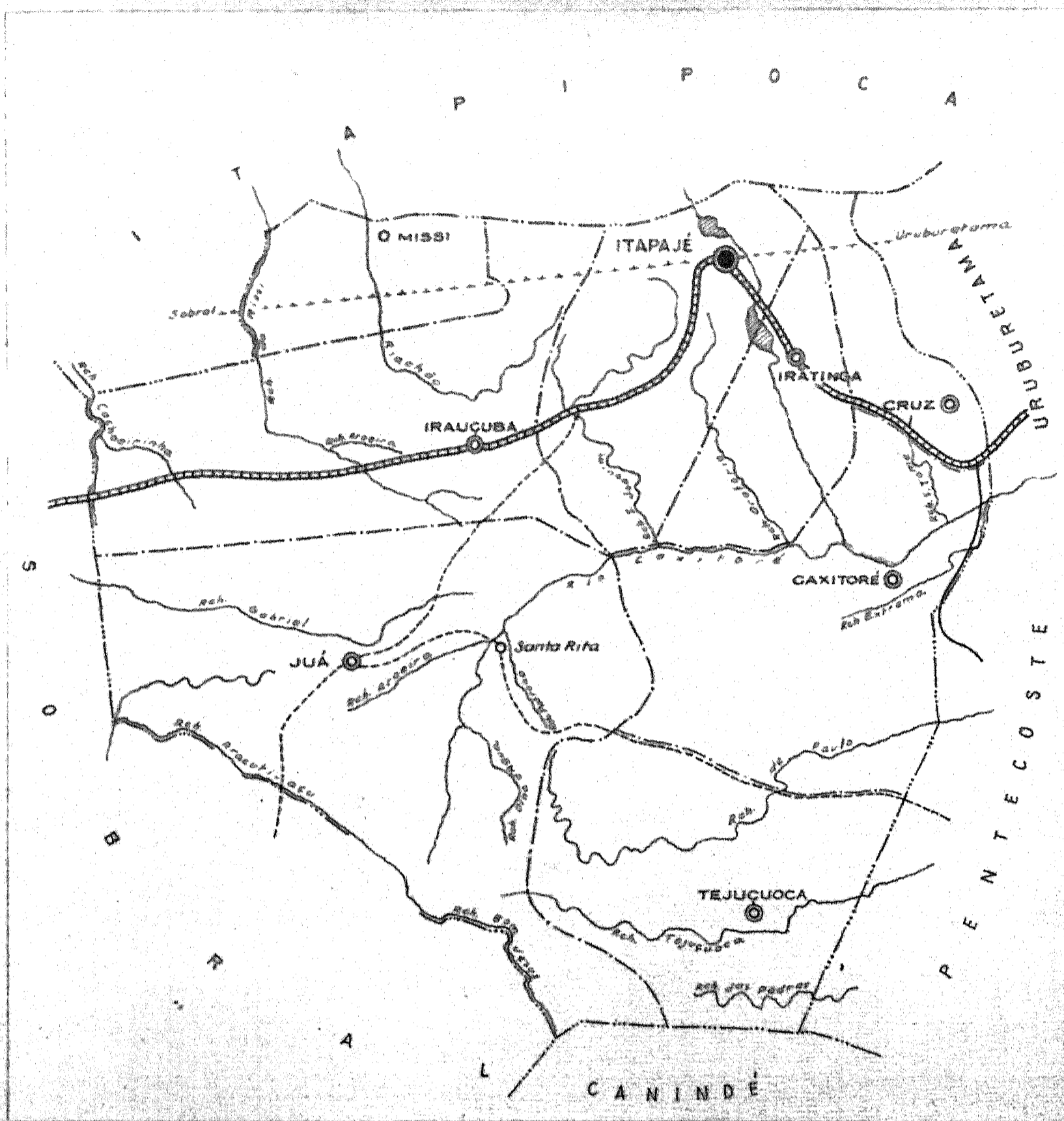
CONVENÇÕES	
CIDADE	VILA
Com agência postal.....	
• agência postal telegráfica.....	•
• serviço rádio-telegráfico.....	•
• serviço rádio-telegráfico de Ferrovias.....	•
Rêde telegráfica.....	
Rêde telefônica.....	
Ferrovias	Rodovias
Bitola larga.....	Federal.....
• corrente.....	Estadual.....
• estreita.....	Municipal.....
Rio e trecho navegavel.....	
Porto para grandes embarcações.....	
• pequenas embarcações.....	
Oceano, lago, lagoa e acude.....	
Aeroporto.....	Linha aérea regular.....
Campo de pouso.....	Correio Aéreo Nacional.....
Limites	
Internacional.....	Intermunicipal.....
Interestadual.....	Interdistrital.....
Estrada carroçavel.....	

CARTOGRAMA DOS TRANSPORTES E COMUNICAÇÕES
MUNICÍPIO DE IPUEIRAS
ESTADO DO CEARÁ



INFORMAÇÕES DO MUNICÍPIO	COMPLEMENTARES DA SEDE MUNICIPAL
População.....	População.....
Área em Km ² 1944-48... 2.070	Latitude S..... 4° 32' 34",4
Densidade.....	Longitude W.G..... 40° 43' 08",2
Ponto culminante.....	Altitude..... 238 m.

ORGANIZADO E EXECUTADO EM DEZEMBRO DE 1949 PELO
 INSTITUTO CARTOGRÁFICO CANABRAVA BARREIROS
 RUA SENADOR DANTAS, 15-6º ANDAR-TEL. 42-6263-RIO DE JANEIRO



CONVENÇÕES

CIDADE	VILA	Paróquia ou Estação
Com agência postal.....
• agência postal-telegráfica.....
• serviço rádio-telegráfico.....
• serviço rádio-telegráfico de ferrovias.....
Rede telegráfica.....
Rede telefônica.....
Ferrovias	Rodovias	
Bitola larga.....	Federal.....	
• corrente.....	Estadual.....	
• estreita.....	Municipal.....	
Rio e trecho navegável.....		
Porto para grandes embarcações.....		
• " pequenas embarcações.....		
Oceano, lago, lagoa e acude.....		
Aeroporto.....	Linha aérea regular.....	
Campo de pouso.....	Correio Aéreo Nacional.....	
Limites		
Internacional.....	Intermunicipal.....	
Interestadual.....	Interdistrital.....	
Estrada carroçavel.....		

CARTOGRAMA DOS TRANSPORTES E COMUNICAÇÕES

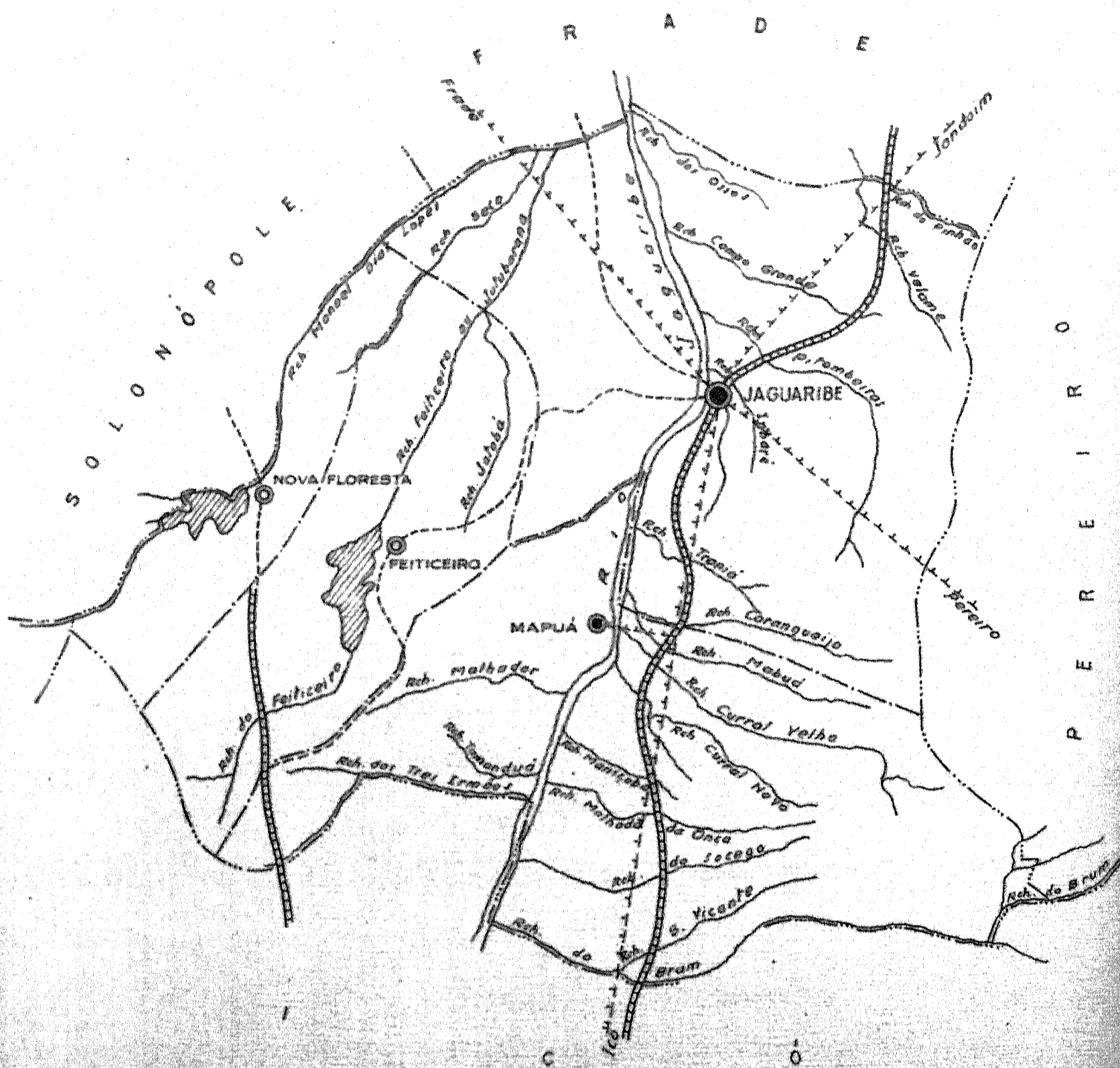
MUNICÍPIO DE ITAPAGÉ

ESTADO DO CEARÁ

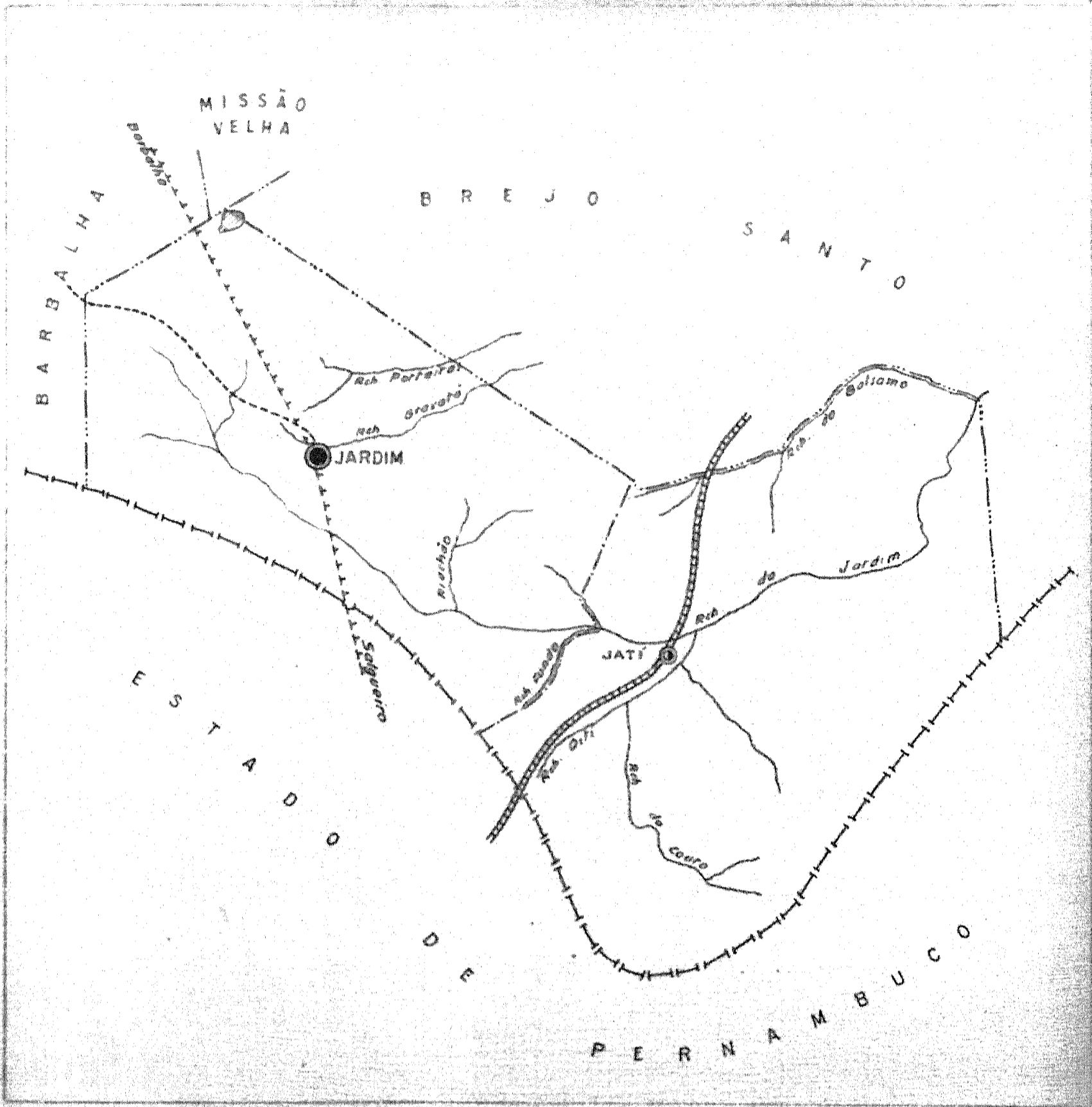


INFORMAÇÕES DO MUNICÍPIO		COMPLEMENTARES DA SEDE MUNICIPAL	
População.....		População.....	
Área em Km ² 1944-48... 2.074		Latitude, S..... 3° 41' 13",5	
Densidade.....		Longitude W.G. 39° 35' 19",9	
Ponto culminante.....		Altitude..... 205 m.	

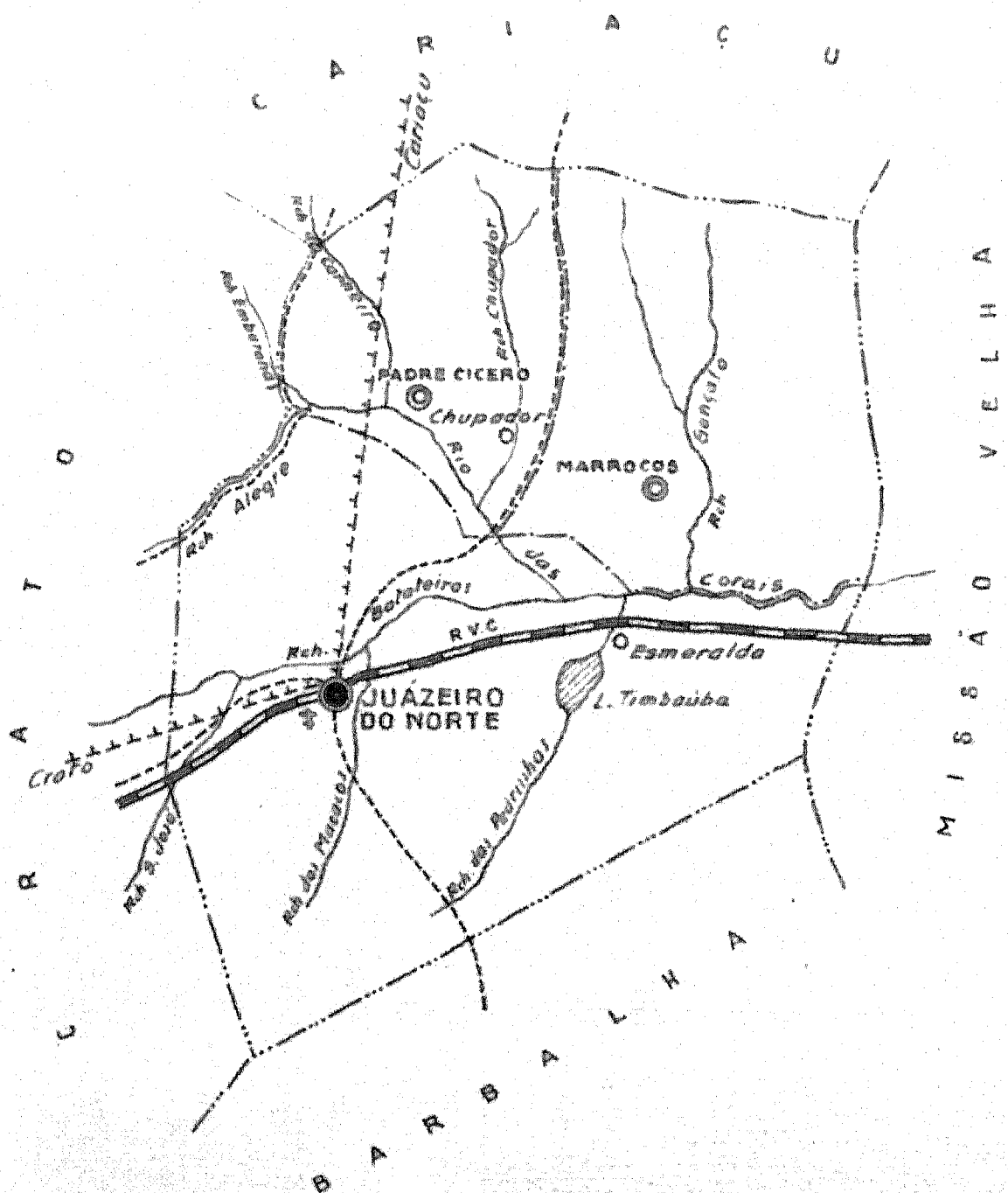
ORGANIZADO E EXECUTADO EM DEZEMBRO DE 1948 PELO
 INSTITUTO CARTOGRAFICO CANABRAVA BARREIROS
 RUA SENADOR DANTAS, 15-6º ANDAR-TEL. 42-6263-RIO DE JANEIRO



CONVENÇÕES		CARTOGRAMA DOS TRANSPORTES E COMUNICAÇÕES	
CIDADE ●	VILA ○	MUNICÍPIO DE JAGUARIBE	
Povoado ○ Estação ○		ESTADO DO CEARÁ	
Com agência postal.....		ESC. GRÁFICA	
• agência postal-telegráfica.....	●	1 0 1	
• serviço rádio-telegráfico.....	○		
• serviço rádio-telegráfico de ferrovias.....	○		
Rede telegráfica.....	—▲—▲—▲—	INFORMAÇÕES COMPLEMENTARES	
Rede telefônica.....	—●—●—●—	DO MUNICÍPIO	
Ferrovias	Rodovias	População.....	DA SEDE MUNICIPAL
Bitola larga.....	Federal.....	Área em K ² 1944-48... 2.007	População.....
• corrente.....	Estadual.....	Densidade.....	Latitude S..... 5° 52' 07",8
• estreita.....	Municipal.....	Ponto culminante.....	Longitude W.G..... 38° 35' 53",3
Rio e trecho navegável.....			Altitude..... 125 m.
Porto para grandes embarcações.....			
• pequenas embarcações.....			
Oceano, lago, lagoa e acude.....			
Aeroporto.....	Linha aérea regular.....		
Campo de pouso.....	Correio Aéreo Nacional.....		
Limites			
Internacional.....	Intermunicipal.....		
Interestadual.....	Interdistrital.....		
Estrada carroçável.....			
ORGANIZADO E EXECUTADO EM DEZEMBRO DE 1948 PELO INSTITUTO CARTOGRÁFICO CANABRAVA BARREIROS RUA SENADOR DANTAS 15-6º ANDAR-TEL. 42-6263-RIO DE JANEIRO			



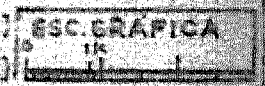
CONVENÇÕES		CARTOGRAMA DOS TRANSPORTES E COMUNICAÇÕES	
CIDADE	VILA	MUNICÍPIO DE JARDIM	
		ESTADO DO CEARÁ	
		ESC. GRÁFICA 1:50,000	
Com agência postal.....		INFORMAÇÕES DO MUNICÍPIO	
• agência postal-telegráfica.....			
• serviço rádio-telegráfico.....		População.....	1 População.....
• serviço rádio-telegráfico de Ferrovias.....		Área em K ² 1944-48... 997	1 Latitude S..... 7° 35' 01",7
Rede telegráfica.....		Densidade.....	1 Longitude W.G..... 39° 16' 42",7
Rede telefônica.....		Ponto culminante.....	1 Altitude..... 700 m.
Ferrovias	Rodovias		
Bitola larga...	Federal...		
" corrente...	Estadual...		
" estreita...	Municipal...		
Rio e trecho navegável.....			
Porto para grandes embarcações.....			
" " pequenas embarcações.....			
Oceano, lago, lagoa e acude.....			
Aeroporto.....	Linha aérea regular...		
Campo de pouso.....	Correio Aéreo Nacional...		
Limites			
Internacional...	Intermunicipal...		
Interestadual...	Interdistrital...		
Estrada carroçável...			
ORGANIZADO E EXECUTADO EM DEZEMBRO DE 1948 PELO INSTITUTO CARTOGRAFICO CANABRAVA BARREIROS RUA SENADOR DANTAS, 15-GRANDAR-TEL. 42-6263-RIO DE JANEIRO			



CONVENÇÕES

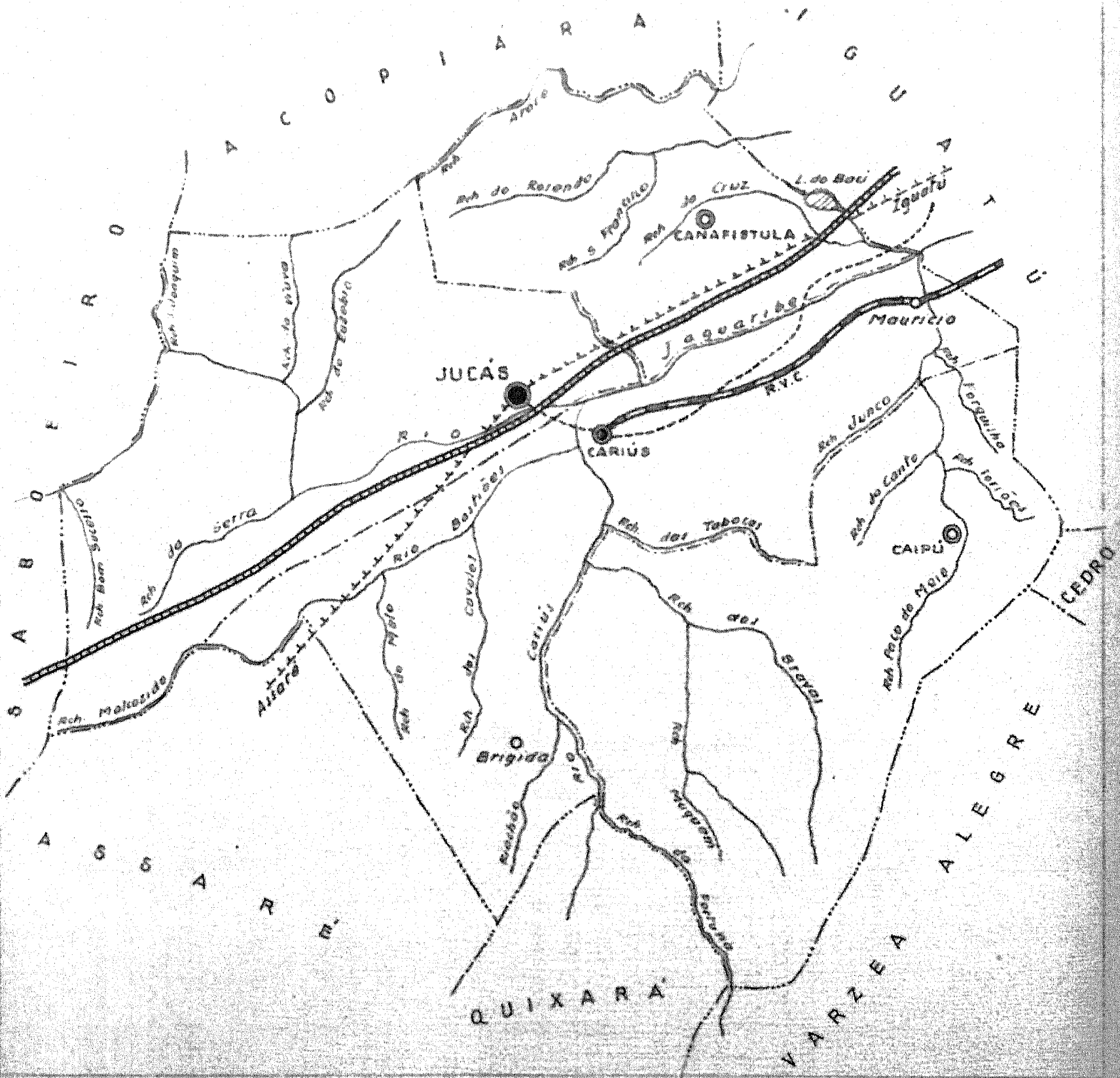
CIDADE	●	VILA	○	Parovado e Estação	⊙
Com agência postal	⊙				
• agência postal-telegráfica	⊙				
• serviço rádio-telegráfico	⊙				
• serviço rádio-telegráfico de Ferrovias	⊙				
Rede telegráfica	—+—+—+—+—				
Rede telefônica	—•—•—•—•—				
Ferrovias		Rodovias			
Bitola larga	—+—+—+—+—	Federal	—+—+—+—+—		
• corrente	—+—+—+—+—	Estadual	—+—+—+—+—		
• estreita	—+—+—+—+—	Municipal	—+—+—+—+—		
Rio e trecho navegavel	—~—~—~—~—				
Porto para grandes embarcações	⊙				
• " pequenas embarcações	⊙				
Oceano, lago, lagoa e acude	⊙				
Aeroporto	✈	Linha aérea regular	—+—+—+—+—		
Campo de pouso	✈	Correio Aéreo Nacional	—+—+—+—+—		
Limites					
Internacional	—+—+—+—+—	Intermunicipal	—+—+—+—+—		
Interestadual	—+—+—+—+—	Interdistrital	—+—+—+—+—		
Estrada carroçavel	—+—+—+—+—				

CARTOGRAMA dos TRANSPORTES e COMUNICAÇÕES
MUNICÍPIO DE JUAZEIRO DO NORTE
ESTADO DO CEARÁ

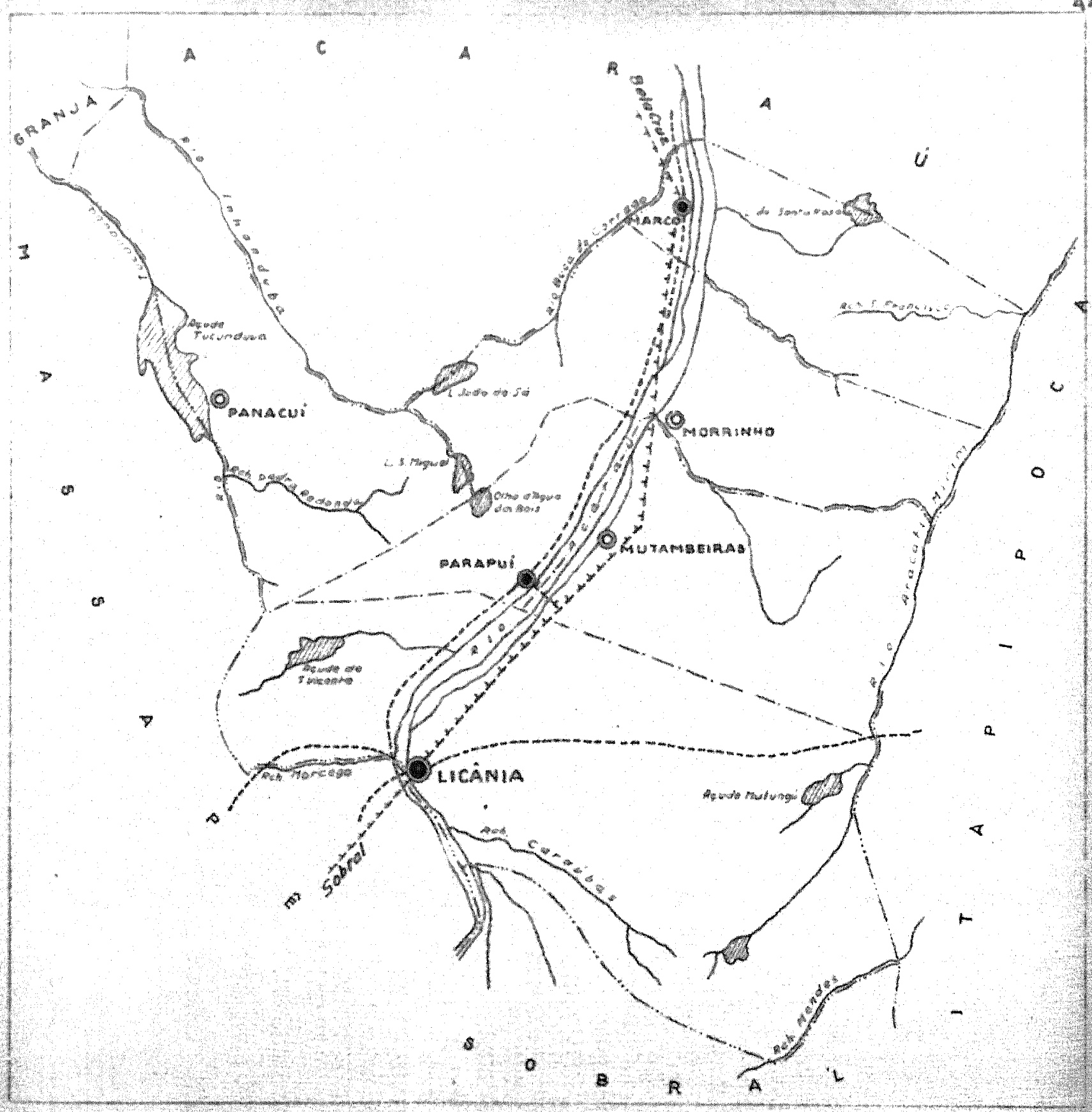


INFORMAÇÕES DO MUNICÍPIO	COMPLEMENTARES DA SEDE MUNICIPAL
População.....	População.....
Área em K ² 1944-48... 138	Latitude S..... 7° 16' 13"
Densidade.....	Longitude W.G. 39° 32' 05"
Ponto culminante.....	Altitude..... 400 m

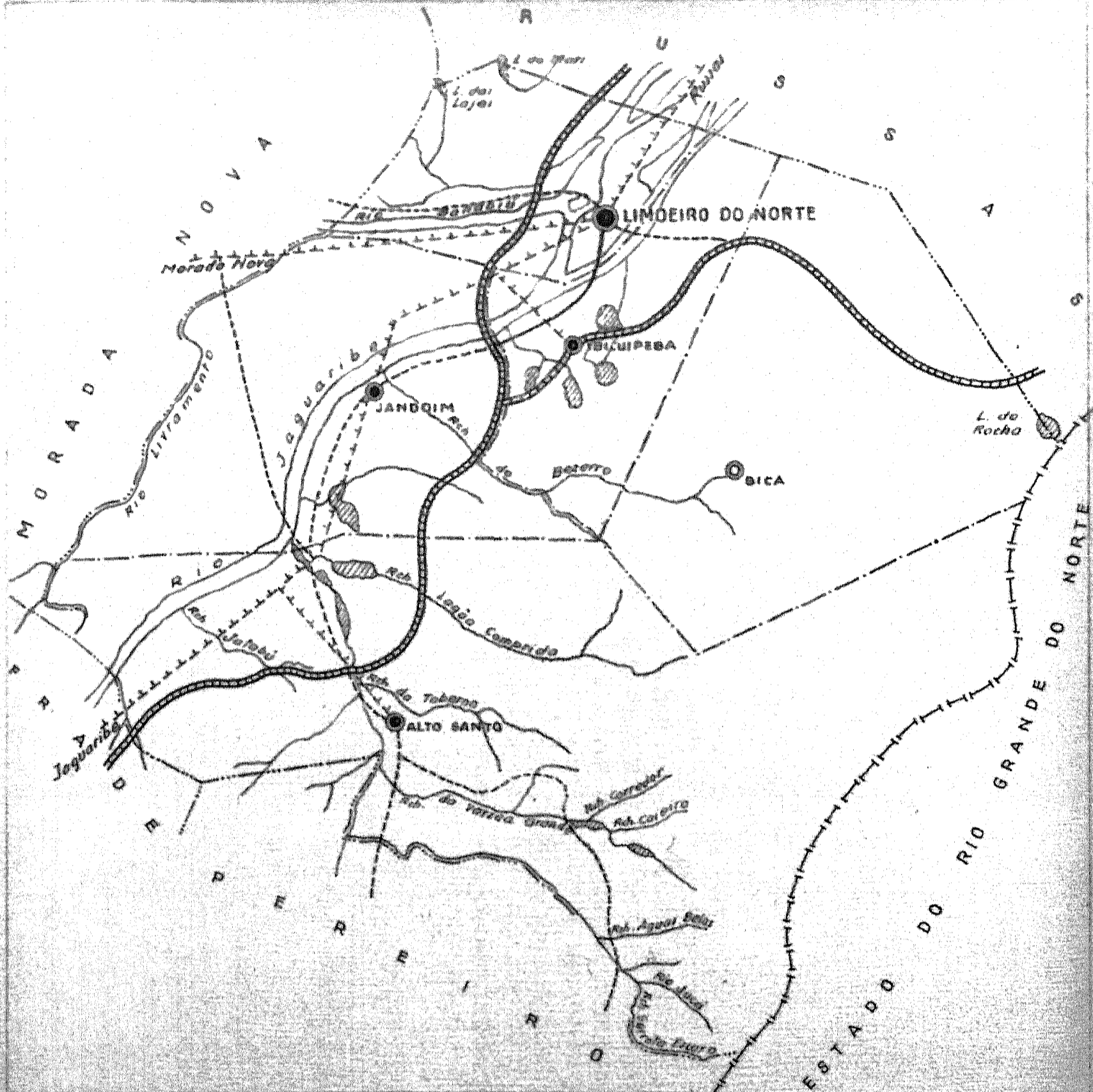
ORGANIZADO E EXECUTADO EM DEZEMBRO DE 1949 PELO
 INSTITUTO CARTOGRAFICO CANABRAVA BARREIROS
 PIA SENADOR DANTAS, 15-GRANDE-TEL. 42-6263-RIO DE JANEIRO



CONVENÇÕES		CARTOGRAMA DOS TRANSPORTES E COMUNICAÇÕES	
CIDADE	VILA	Povoado	Estação
Com agência postal.....			
" agência postal-telegráfica.....			
" serviço rádio-telegráfico.....			
" serviço rádio-telegráfico de Ferrovias.....			
Rede telegráfica.....			
Rede telefônica.....			
Ferrovias	Rodovias		
Bitola larga.....	Federal.....		
" corrente.....	Estadual.....		
" estreita.....	Municipal.....		
Rio e trecho navegável.....			
Porto para grandes embarcações.....			
" " pequenas embarcações.....			
Oceano, lago, lagoa e acude.....			
Aeroporto.....	Linha aérea regular.....		
Campo de pouso.....	Correio Aéreo Nacional.....		
Limites			
Internacional.....	Intermunicipal.....		
Interestadual.....	Interdistrital.....		
Estrada carroçável.....			
		MUNICÍPIO DE JUCAS	
		ESTADO DO CEARÁ	
		ESC. GRÁFICA	
		1:50,000	
		INFORMAÇÕES COMPLEMENTARES	
		DO MUNICÍPIO	
		DA SEDE MUNICIPAL	
População.....		População.....	
Área em Km ² 1944-48 1.778		Latitude S..... 6° 31' 28",2	
Densidade.....		Longitude W/G..... 39° 32' 05",1	
Ponto culminante.....		Altitude..... 235 m.	
ORGANIZADO E EXECUTADO EM DEZEMBRO DE 1949 PELO			
INSTITUTO CARTOGRÁFICO CANABRAVA BARREIROS			
RUA SENADOR DANTAS, 15-GRANDAP-TEL. 42-6263-RIO DE JANEIRO			



CONVENÇÕES		CARTOGRAMA dos TRANSPORTES E COMUNICAÇÕES	
CIDADE	VILA	MUNICÍPIO DE LICÂNIA	
Com agência postal.....		ESTADO DO CEARÁ	
* agência postal-telegráfica.....	* serviço rádio-telegráfico.....	INFORMAÇÕES DO MUNICÍPIO	
* serviço rádio-telegráfico de Ferrovias.....		População.....	DA SEDE MUNICIPAL
Rede telegráfica.....	Rede telefônica.....	Área em Km ² 1944-46... 1.981	População.....
Ferrovias	Rodovias	Densidade.....	Latitude S..... 3° 27' 39", 3
Bitola larga.....	Federal.....	Ponto culminante.....	Longitude W.G..... 40° 12' 53", 4
* corrente.....	Estadual.....		Altitude..... 80 m.
* estreita.....	Municipal.....		
Rio e trecho navegável.....			
Porto para grandes embarcações.....			
* pequenas embarcações.....			
Oceano, lago, lagoa e acude.....			
Aeroporto.....	Linha aérea regular.....		
Campo de pouso.....	Correio Aéreo Nacional.....		
Limites			
Internacional.....	Intermunicipal.....		
Interestadual.....	Interdistrital.....		
Estrada carroçável.....			
ORGANIZADO E EXECUTADO EM DEZEMBRO DE 1948 PELO INSTITUTO CARTOGRAFICO CANABRAVA BARREIROS RUA SENADOR DANTAS 12-68 ANDAR-TEL. 42-6263-RIO DE JANEIRO			



CONVENÇÕES

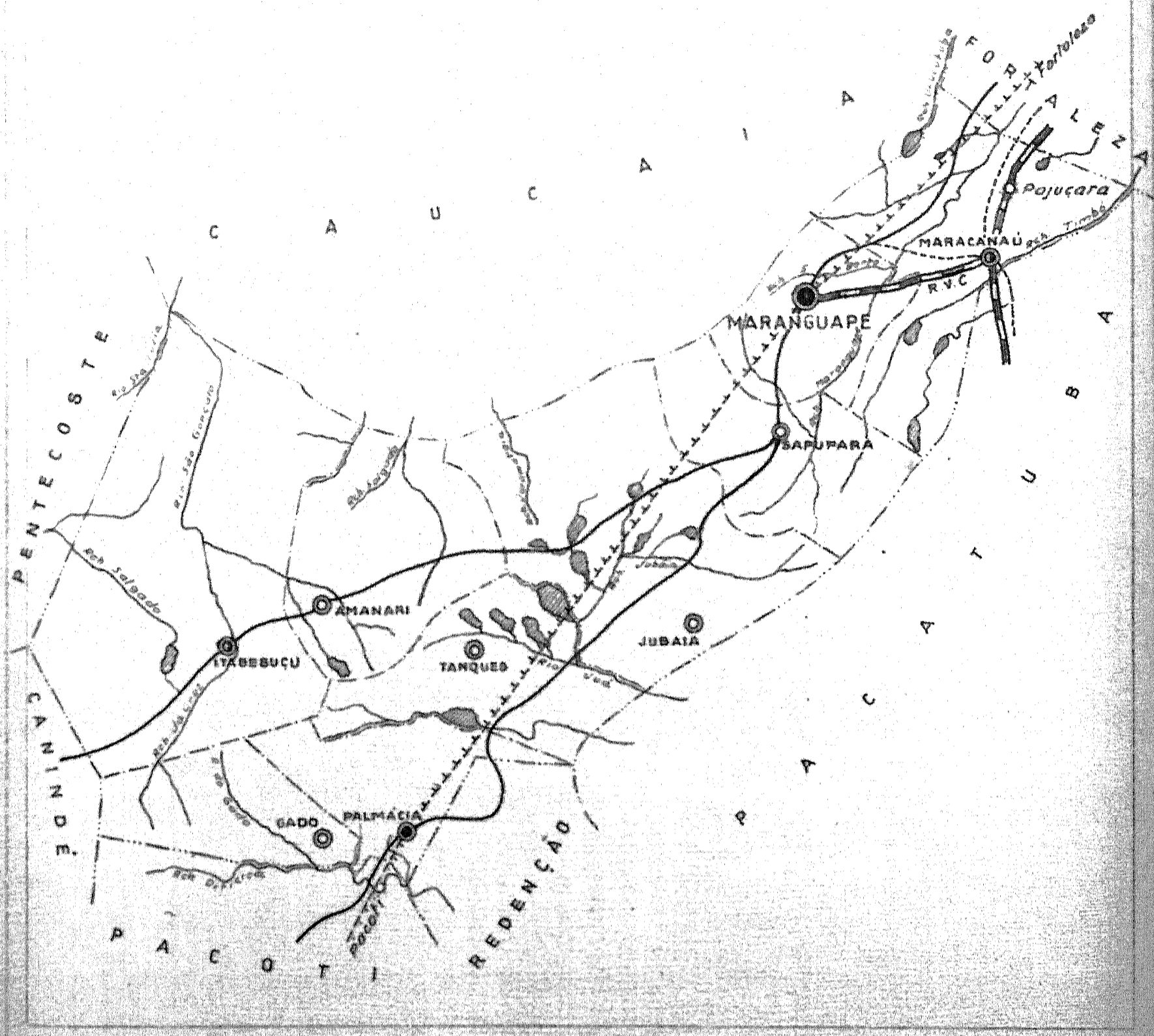
CIDADE	●	VILA	○	Povoado e Estação	○
Com agência postal	●	○	○	○	○
agência postal-telegráfica	●	○	○	○	○
serviço rádio-telegráfico	○	○	○	○	○
serviço rádio-telegráfico de Ferrovias	○	○	○	○	○
Rede telegráfica	—	—	—	—	—
Rede telefônica	—	—	—	—	—
Ferrovias	—	—	—	—	—
Rodovias	—	—	—	—	—
Bitola larga	—	—	—	—	—
corrente	—	—	—	—	—
estreita	—	—	—	—	—
Rio e trecho navegável	—	—	—	—	—
Porto para grandes embarcações	—	—	—	—	—
pequenas embarcações	—	—	—	—	—
Oceano, lago, lagoa e acude	—	—	—	—	—
Aeroporto	—	—	—	—	—
Linha aérea regular	—	—	—	—	—
Campo de pouso	—	—	—	—	—
Correio Aéreo Nacional	—	—	—	—	—
Limites					
Internacional	—	—	—	—	—
Intermunicipal	—	—	—	—	—
Interestadual	—	—	—	—	—
Interdistrital	—	—	—	—	—
Estrada carroçável	—	—	—	—	—

CARTOGRAMA DOS TRANSPORTES E COMUNICAÇÕES

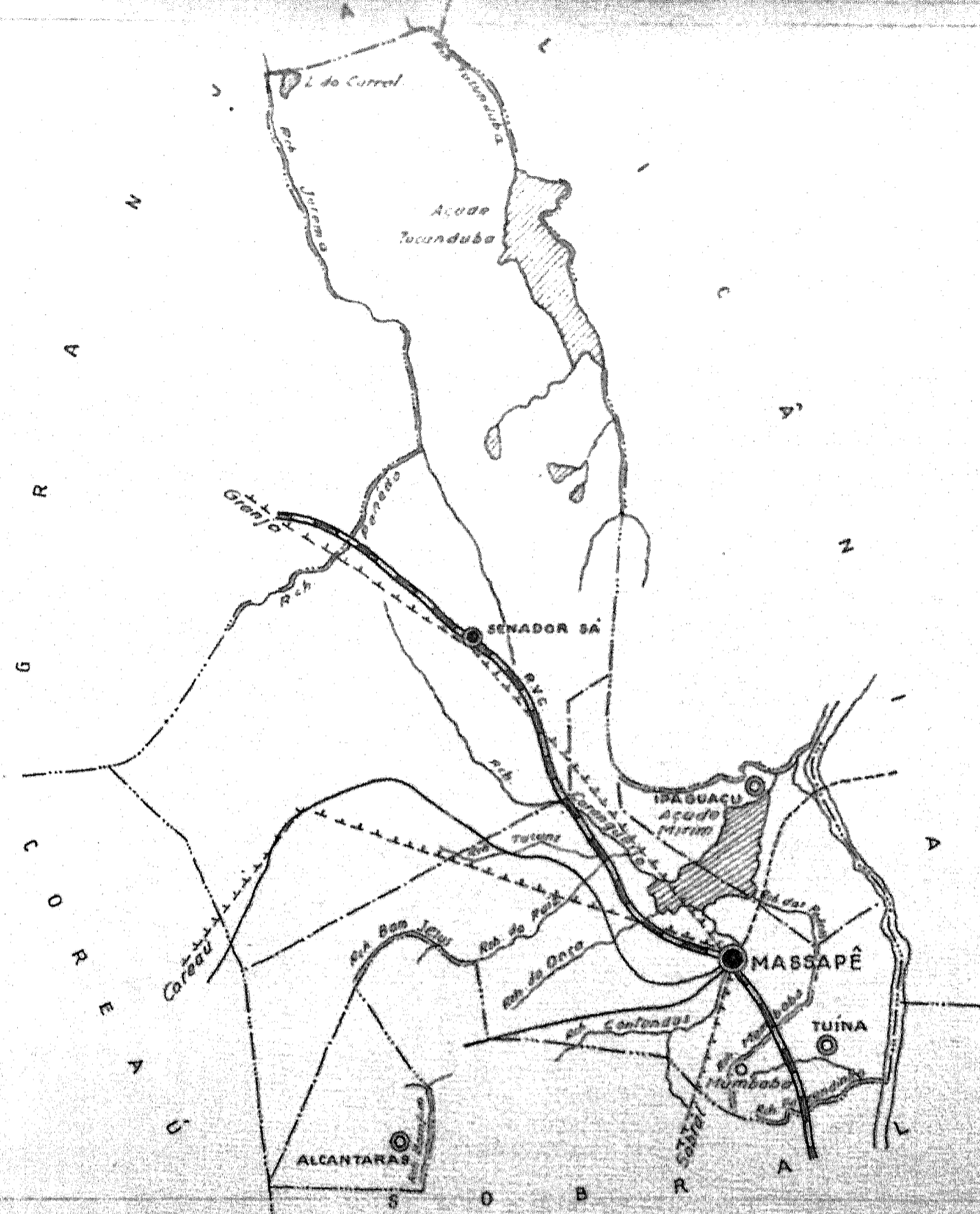
MUNICÍPIO DE LIMOEIRO DO NORTE | ESC. GRÁFICA
 ESTADO DO CEARÁ | 1:50,000

INFORMAÇÕES DO MUNICÍPIO		COMPLEMENTARES DA SEDE MUNICIPAL	
População	3540	População	3540
Área em Km ² 1944-48	3540	Latitude S	5° 08' 43", 6
Densidade		Longitude W.G.	38° 05' 31", 9
Porto culminante		Altitude	70 m

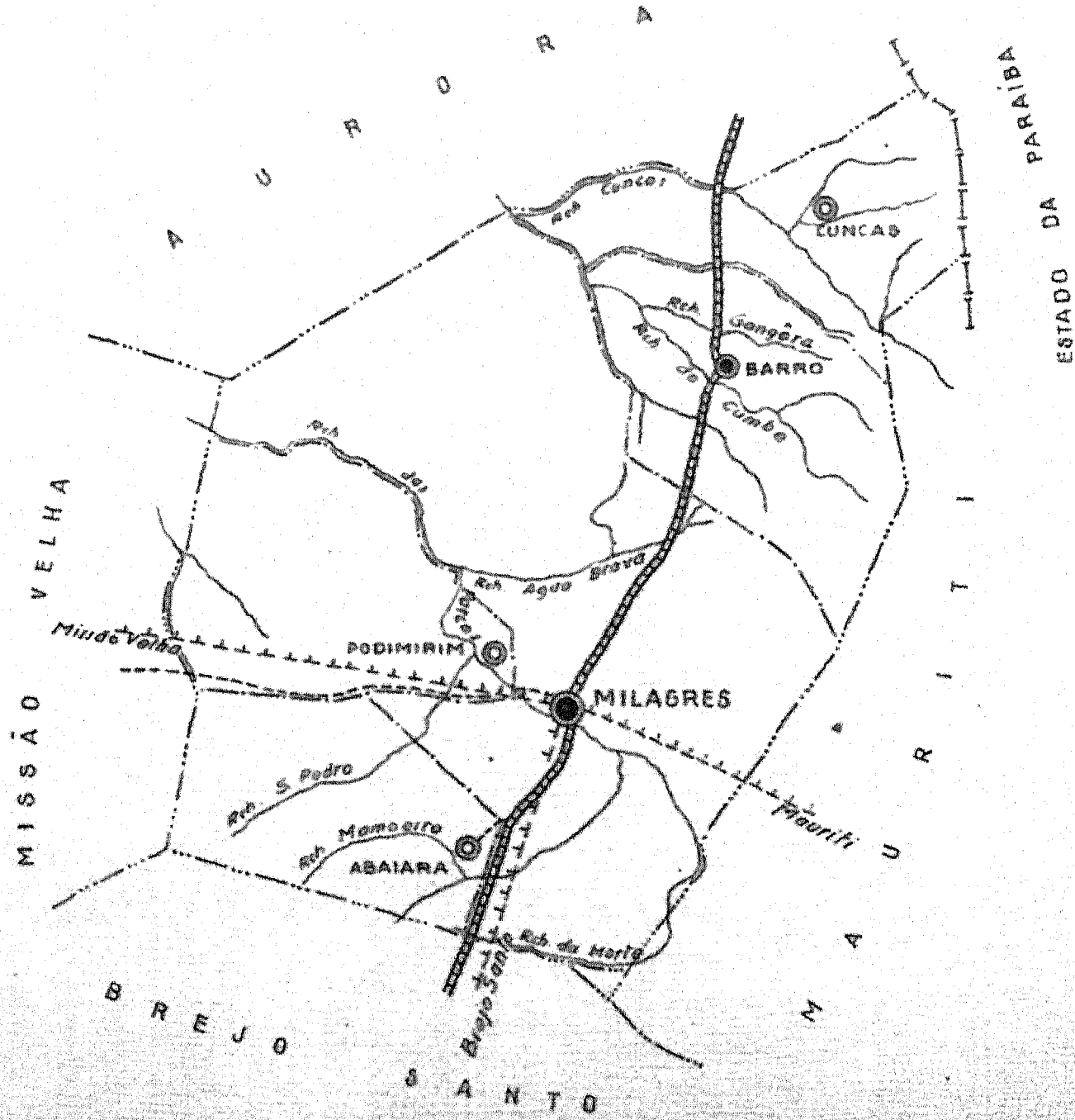
ORGANIZADO E EXECUTADO EM DEZEMBRO DE 1940 PELO
 INSTITUTO CARTOGRÁFICO CANABRAVA BARREIROS
 RUA SENADOR DANTAS, 15-6º ANDAR-TEL. 42-6263-RIO DE JANEIRO



CONVENÇÕES		CARTOGRAMA DOS TRANSPORTES E COMUNICAÇÕES	
CIDADE (●) VILA (○) Paróquia e Estação (⊙)	CIDADE (●) VILA (○) Paróquia (⊙)	MUNICÍPIO DE MARANGUAPE	
Com agência postal.....	Com agência postal.....	ESTADO DO CEARÁ	
• agência postal-telegráfica.....	• agência postal-telegráfica.....	ESC. GRÁFICA	
• serviço rádio-telegráfico.....	• serviço rádio-telegráfico.....	1:10000	
• serviço rádio-telegráfico de Ferrovias.....	• serviço rádio-telegráfico de Ferrovias.....		
Rede telegráfica.....	Rede telegráfica.....	INFORMAÇÕES DO MUNICÍPIO	
Rede telefônica.....	Rede telefônica.....	COMPLEMENTARES DA SEDE MUNICIPAL	
Ferrovias	Rodovias	População.....	População.....
Bitola larga.....	Federal.....	Área em K ² 1944-49... 999	Latitude S..... 3° 53' 32",3
• corrente.....	Estadual.....	Densidade.....	Longitude W.G..... 38° 40' 57",7
• estreita.....	Municipal.....	Ponto culminante.....	Altitude..... 67 m.
Rio e trecho navegável.....			
Porto para grandes embarcações.....			
• pequenas embarcações.....			
Oceano, lago, lagoa e acude.....			
Aeroporto.....	Linha aérea regular.....		
Campo de pouso.....	Correio Aéreo Nacional.....		
Limites			
Internacional.....	Intermunicipal.....		
Interestadual.....	Interdistrital.....		
Estrada carroçavel.....			
ORGANIZADO E EXECUTADO EM DEZEMBRO DE 1948 PELO INSTITUTO CARTOGRÁFICO CANABRAVA BARREIROS RUA SENADOR DANTAS, 15-8º ANDAR-TEL. 42-6263-RIO DE JANEIRO			



CONVENÇÕES		CARTOGRAMA DOS TRANSPORTES E COMUNICAÇÕES	
CIDADE	VILA	MUNICÍPIO DE MASSAPÉ	
Com agência postal.....		ESTADO DO CEARÁ	
" agência postal-telegráfica.....	" serviço rádio-telegráfico.....	INFORMAÇÕES COMPLEMENTARES	
" serviço rádio-telegráfico de Ferrovias.....		DO MUNICÍPIO	DA SEDE MUNICIPAL
Rede telegráfica.....	Rede telefônica.....	População.....	População.....
Ferrovias	Rodovias	Área em Km ² 1944-49... 1.140	Latitude S..... 3° 31' 10"
Bitola larga.....	Federal.....	Densidade.....	Longitude W.G..... 40° 20' 40"
" corrente.....	Estadual.....	Ponto culminante.....	Altitude..... 76 m.
" estreita.....	Municipal.....		
Rio e trecho navegável.....			
Porto para grandes embarcações.....			
" " pequenas embarcações.....			
Oceano, lago, lagoa e acude.....			
Aeroporto.....	Linha aérea regular...		
Campo de pouso.....	Correio Aéreo Nacional...		
Limites			
Internacional.....	Intermunicipal.....		
Interestadual.....	Interdistrital.....		
Estrada carroçável.....			
ORGANIZADO E EXECUTADO EM DEZEMBRO DE 1949 PELO INSTITUTO CARTOGRAFICO CANABRAVA BARREIROS RUA SENADOR DANTAS, 13-6º ANDAR-TEL. 42-6263-RIO DE JANEIRO			



CONVENÇÕES

- CIDADE VILA
- Com agência postal.....
- agência postal-telegráfica.....
- serviço rádio-telegráfico.....
- serviço rádio-telegráfico de Ferrovias.....
- Rede telegráfica.....
- Rede telefônica.....
- Ferrovias Rodovias
- Bifala larga..... Federal.....
- corrente..... Estadual.....
- estreita..... Municipal.....
- Rio e trecho navegável.....
- Porto para grandes embarcações.....
- pequenas embarcações.....
- Oceano, lago, lagoa e acude.....
- Aeroporto..... Linha aérea regular...
- Campo de pouso..... Correio Aéreo Nacional...
- Limites**
- Internacional..... Intermunicipal.....
- Interestadual... Interdistrital.....
- Estrada carroçavel.....

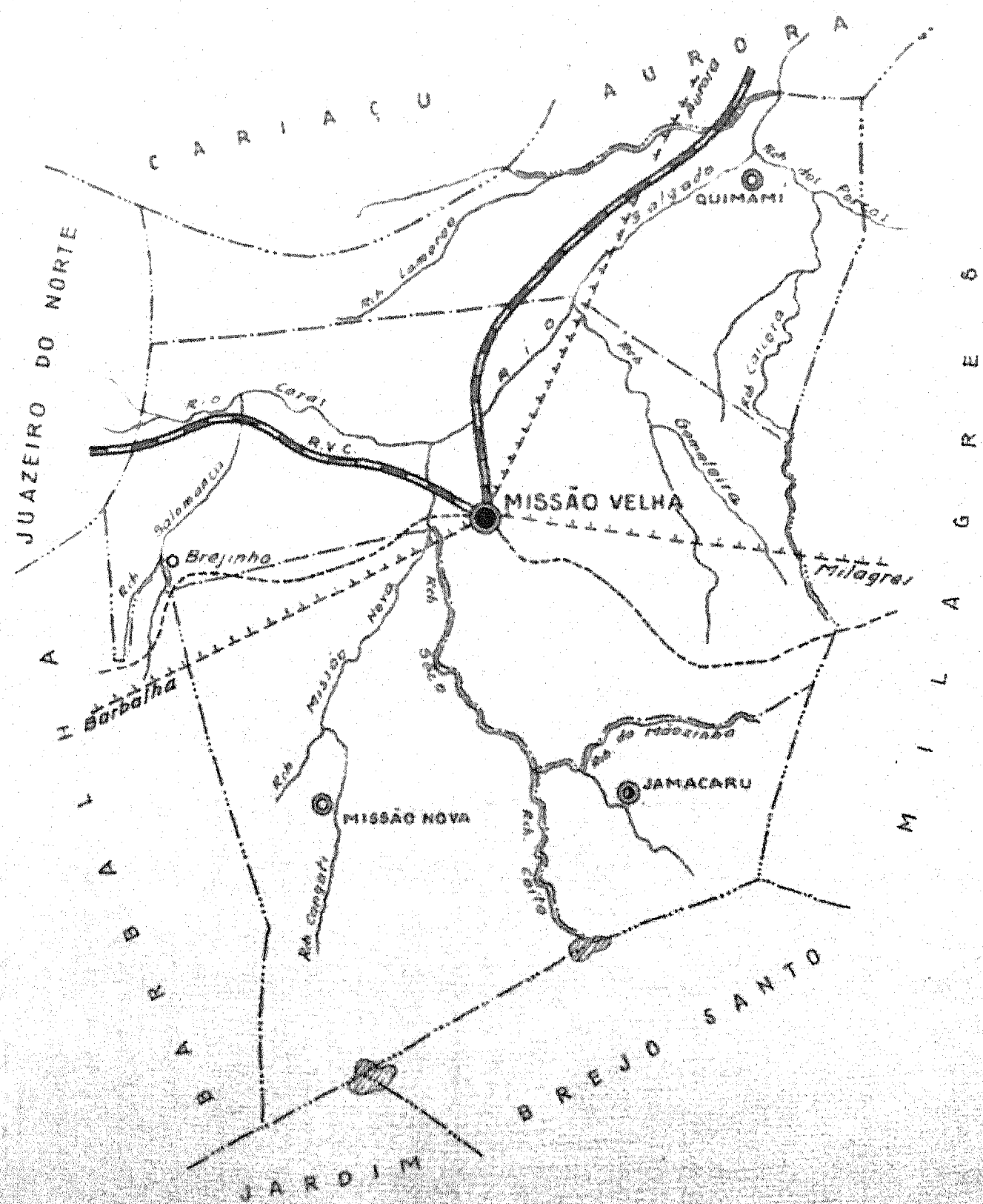
CARTOGRAMA DOS TRANSPORTES e COMUNICAÇÕES

MUNICÍPIO DE MILAGRES
ESTADO DO CEARÁ

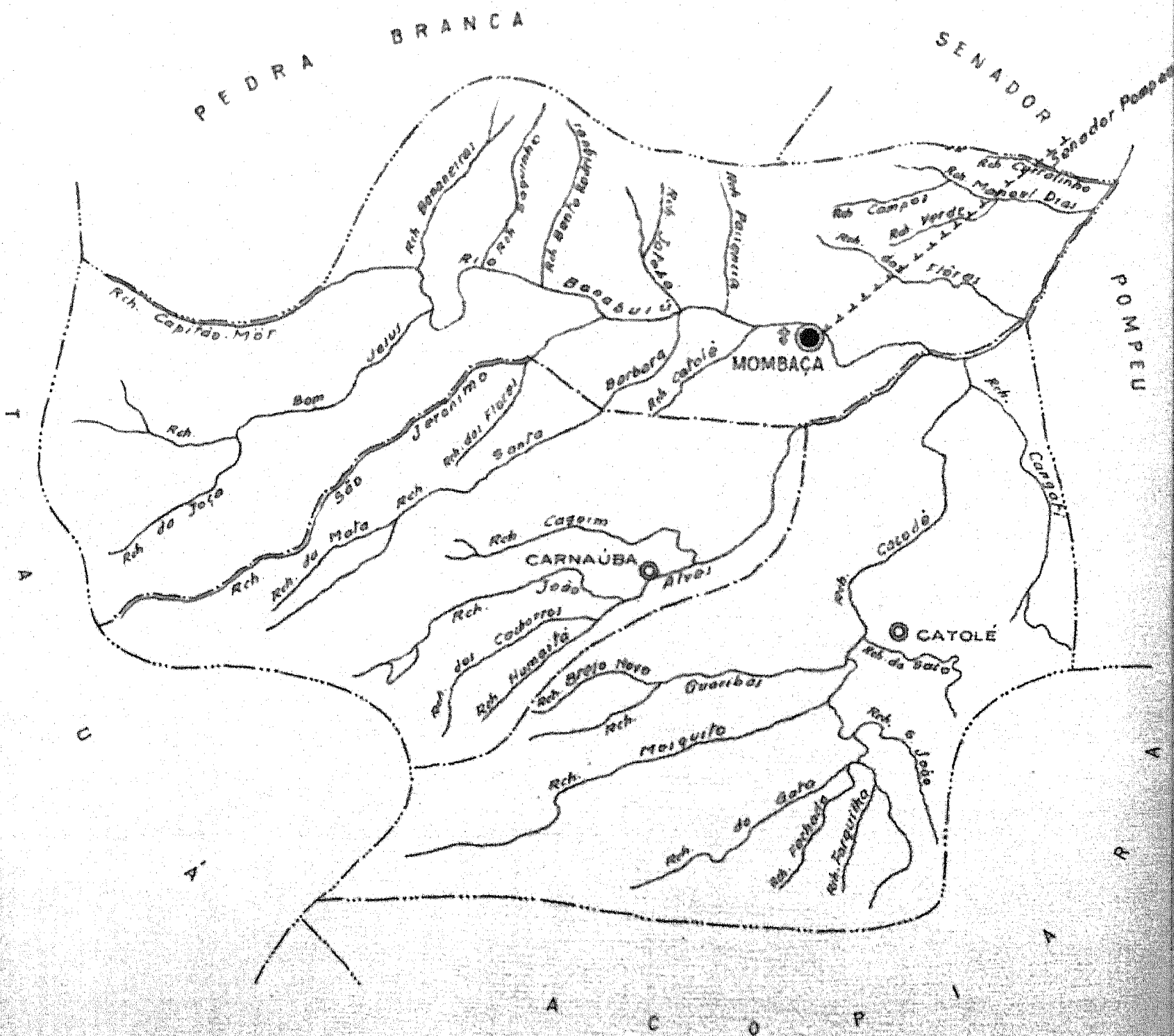


INFORMAÇÕES DO MUNICÍPIO		COMPLEMENTARES DA SEDE MUNICIPAL	
População.....	1	População.....	1
Área em K ² 1944-48... 1.261	1	Latitude S..... 7° 20' 00"	1
Densidade.....	1	Longitude W.G. 38° 48' 00"	1
Ponto culminante.....	1	Altitude..... 355 m.	1

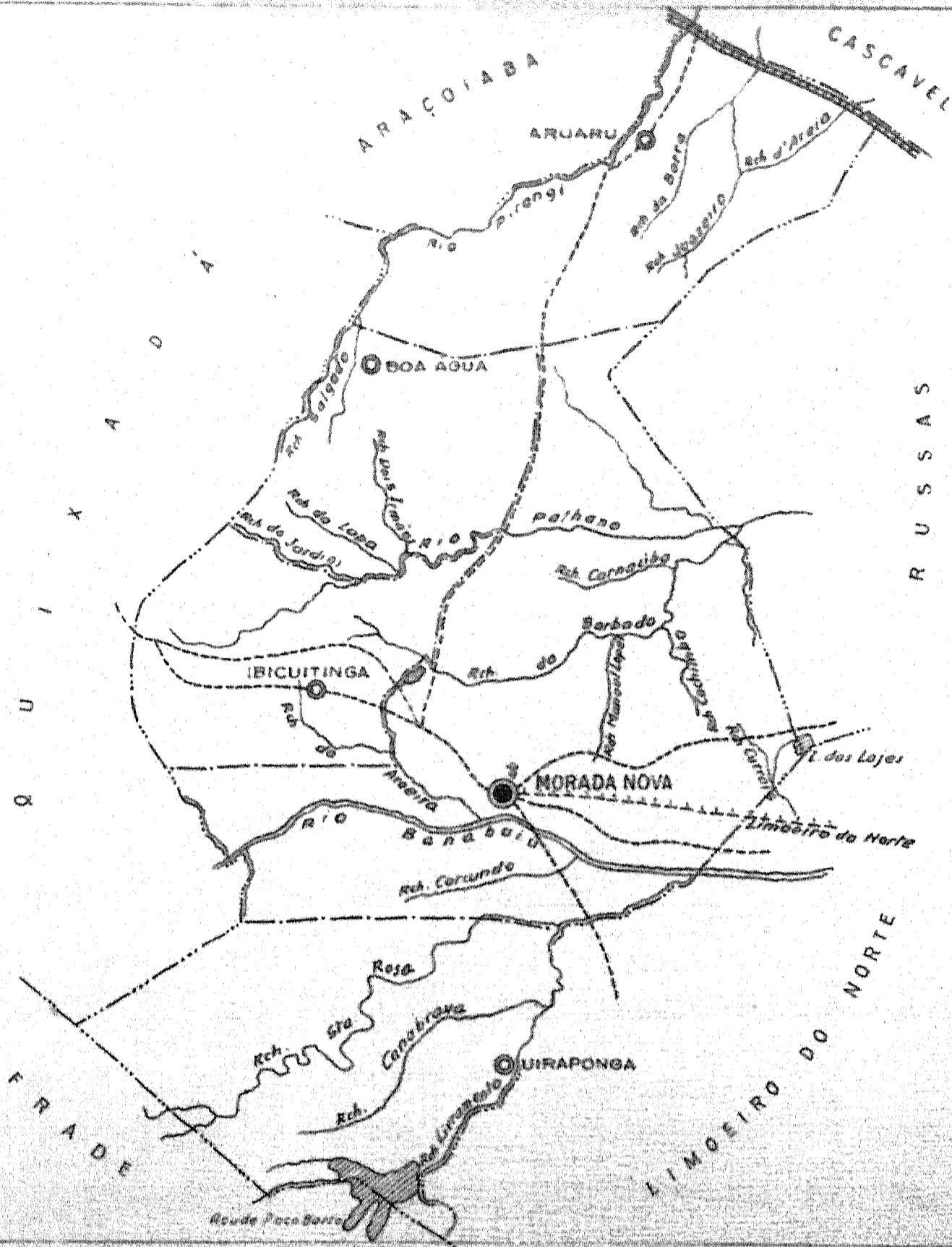
ORGANIZADO E EXECUTADO EM DEZEMBRO DE 1948 PELO
INSTITUTO CARTOGRÁFICO CANABRAVA BARREIROS
RUA SENADOR DANTAS, 15-6º ANDAR-TEL. 42-6263-RIO DE JANEIRO



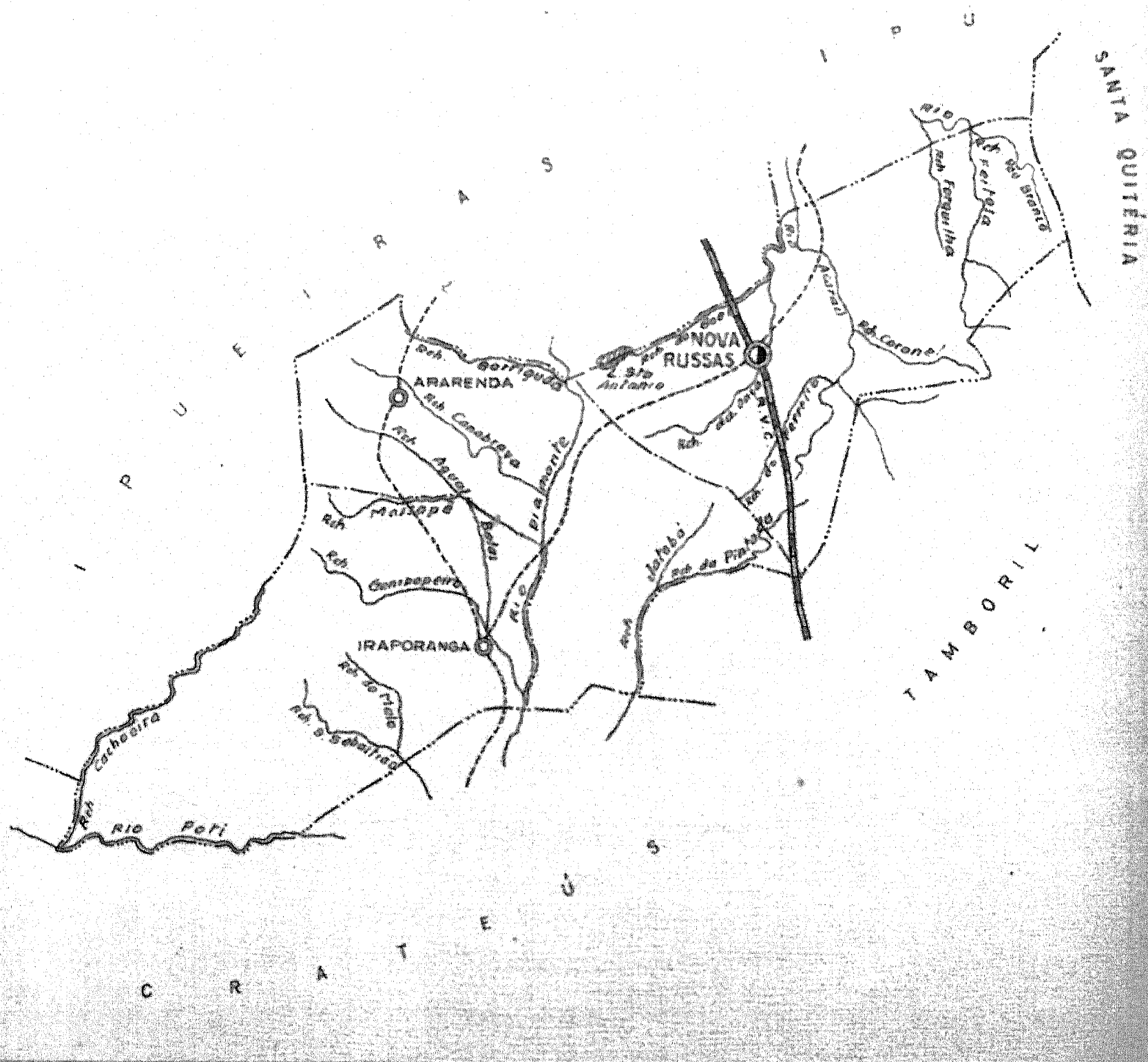
CONVENÇÕES		CARTOGRAMA DOS TRANSPORTES E COMUNICAÇÕES	
CIDADE	VILA	MUNICÍPIO DE MISSÃO VELHA	
Com agência postal.....		ESTADO DO CEARÁ	
" agência postal-telegráfica.....	" serviço rádio-telegráfico.....	INFORMAÇÕES DO MUNICÍPIO	
" serviço rádio-telegráfico de ferrovias.....	" serviço rádio-telegráfico de ferrovias.....	População.....	DA SEDE MUNICIPAL
Rede telegráfica.....	Rede telefônica.....	Área em Km ² 1944-48... 602	População.....
Ferrovias	Rodovias	Densidade.....	Latitude S..... 7° 14' 57" 9
Bitola larga.....	Federal.....	Ponto culminante.....	Longitude W.G..... 39° 09' 01" 3
" corrente.....	Estadual.....		Altitude..... 352 m.
" estreita.....	Municipal.....		
Rio e trecho navegável.....			
Porto para grandes embarcações.....			
" pequenas embarcações.....			
Oceano, lago, lagoa e ocude.....			
Aeroporto.....	Linha aérea regular.....		
Campo de pouso.....	Correio Aéreo Nacional.....		
Limites			
Internacional.....	Intermunicipal.....		
Interestadual.....	Interdistrital.....		
Estrada carroçavel.....			
ORGANIZADO E EXECUTADO EM DEZEMBRO DE 1948 PELO INSTITUTO CARTOGRAFICO CANABRAVA BARREIROS RUA SENADOR DANTAS, 15-6º ANDAR-TEL. 42-6263-RIO DE JANEIRO			



CONVENÇÕES		CARTOGRAMA DOS TRANSPORTES E COMUNICAÇÕES	
CIDADE	VILA	MUNICÍPIO DE MOMBAÇA	
Com agência postal		ESTADO DO CEARÁ	
" agência postal-telegráfica		ESC. GRÁFICA	
" serviço rádio-telegráfica		1 0 10 20	
" serviço rádio-telegráfico de Ferrovias			
Rede telegráfica		INFORMAÇÕES COMPLEMENTARES	
Rede telefônica		DO MUNICÍPIO DA SEDE MUNICIPAL	
Ferrovias	Rodovias	População.....	1 População.....
Bitola larga.....	Federal.....	Área em Km ² 1944-48.. 3.644	1 Latitude S..... 5° 44' 34,33"
" corrente.....	Estadual.....	Densidade.....	1 Longitude W.G..... 39° 38' 18,23"
" estreita.....	Municipal.....	Ponto culminante.....	1 Altitude..... 216 m.
Rio e trecho navegável.....			
Porto para grandes embarcações.....			
" " pequenas embarcações.....			
Oceano, lago, lagoa e acude.....			
Aeroporto.....	Linha aérea regular.....		
Campo de pouso.....	Correio Aéreo Nacional.....		
Limites			
Internacional.....	Intermunicipal.....		
Interestadual.....	Interdistrital.....		
Estrada carroçavel.....			
ORGANIZADO E EXECUTADO EM DEZEMBRO DE 1948 PELO INSTITUTO CARTOGRAFICO CANABRAVA BARREIROS RUA SENADOR DANTAS, 15-6º ANDAR-TEL. 42-6263-RIO DE JANEIRO			



CONVENÇÕES		CARTOGRAMA dos TRANSPORTES E COMUNICAÇÕES	
CIDADE (●)	VILA (○)	Com agência postal (●)	Com agência postal-telegráfrica (●)
		" serviço rádio-telegráfrica (●)	" serviço rádio-telegráfrica de Ferrovias (●)
		Rede telegráfica (—+—+—+—)	Rede telefônica (—+—+—+—)
Ferrovias	Rodovias	População (Populacão)	Informações Complementares
Bifala larga (—+—+—+—)	Federal (—+—+—+—)	Área em Km² 1944-46 (3.517)	DO MUNICIPIO
" corrente (—+—+—+—)	Estadual (—+—+—+—)	Densidade	DA SEDE MUNICIPAL
" estreito (—+—+—+—)	Municipal (—+—+—+—)	Ponto culminante	População (Populacão)
Rio e trecho navegavel (—+—+—+—)			Latitude S (5° 06' 27" 7)
Porto para grandes embarcações (—+—+—+—)			Longitude W.G. (38° 22' 47" 2)
" " pequenas embarcações (—+—+—+—)			Altitude (80 m)
Oceano, lago, lagoa e açude (—+—+—+—)			
Aeroporto (—+—+—+—)	Linha aérea regular (—+—+—+—)		
Campo de pouso (—+—+—+—)	Correio Aéreo Nacional (—+—+—+—)		
Limites			
Internacional (—+—+—+—)	Intermunicipal (—+—+—+—)		
Interestadual (—+—+—+—)	Interdistrital (—+—+—+—)		
Estroada carroçavel (—+—+—+—)			
		ORGANIZADO E EXECUTADO EM DEZEMBRO DE 1948 PELO INSTITUTO CARTOGRAFICO CANABRAVA BARREIROS RUA SENADOR DANTAS, 15-6º ANDAR-TEL. 42-6253-RIO DE JANEIRO	



CONVENÇÕES

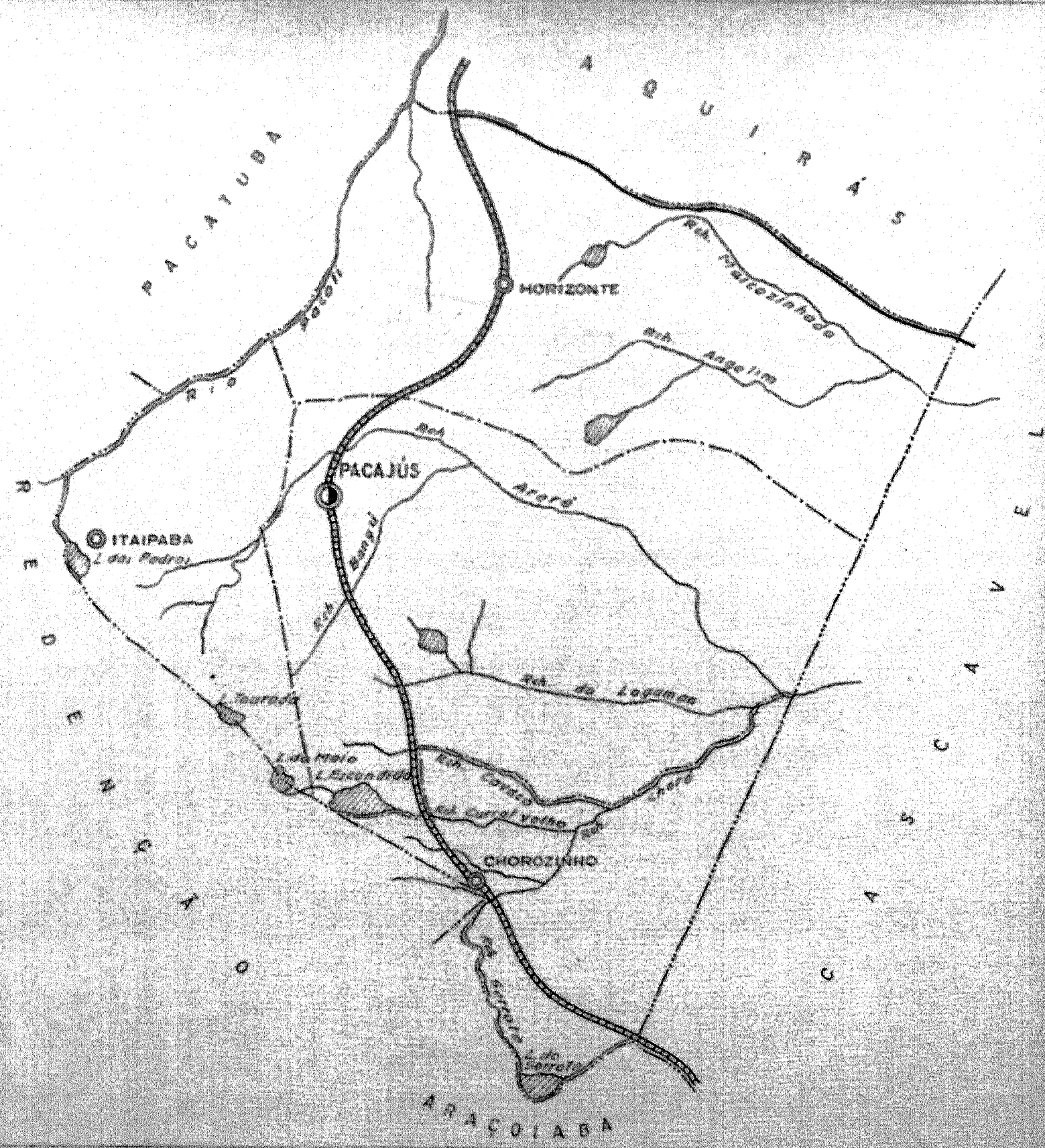
CIDADE	VILA	Paróquia ou Estação
Com agência postal.....		
" agência postal-telegráfica.....		
" serviço rádio-telegráfico.....		
" serviço rádio-telegráfico de Ferrovias.....		
Rêde telegráfica.....		
Rêde telefônica.....		
Ferrovias	Rodovias	
Bitola larga.....	Federal.....	
" corrente.....	Estadual.....	
" estreita.....	Municipal.....	
Rio e trecho navegável.....		
Porto para grandes embarcações.....		
" pequenas embarcações.....		
Oceano, lago, lagoa e açude.....		
Aeroporto.....	Linha aérea regular.....	
Campo de pouso.....	Correio Aéreo Nacional.....	
Limites		
Internacional.....	Intermunicipal.....	
Interestadual.....	Interdistrital.....	
Estrada carroçavel.....		

CARTOGRAMA dos TRANSPORTES E COMUNICAÇÕES
MUNICÍPIO DE NOVA RUSSAS
ESTADO DO CEARÁ



INFORMAÇÕES DO MUNICÍPIO		DA SEDE MUNICIPAL	
População.....		População.....	
Área em Km ² 1944-48... 1.686		Latitude S..... 4° 42' 12", 5	
Densidade.....		Longitude W.G.... 40° 34' 00", 6	
Ponto culminante.....		Altitude..... 242 m.	

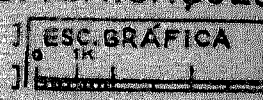
ORGANIZADO E EXECUTADO EM DEZEMBRO DE 1948 PELO
 INSTITUTO CARTOGRAFICO CANABRAVA BARREIROS
 RUA SENADOR DANTAS, 15-6º ANDAR-TEL. 42-6263-RIO DE JANEIRO



CONVENÇÕES

- CIDADE VILA Povoados e Estações
- Com agência postal
- agência postal-telegráfica
- serviço rádio-telegráfico
- serviço rádio-telegráfico de Ferrovias
- Rede telegráfica
- Rede telefônica
- Ferrovias
- Rodovias
- Bilota larga Federal
- corrente Estadual
- estreita Municipal
- Rio e trecho navegavel
- Porto para grandes embarcações
- pequenas embarcações
- Oceano, lago, lagoa e acude
- Aeroporto Linha aérea regular
- Campo de pouso Correio Aéreo Nacional
- Limites
- Internacional Intermunicipal
- Interestadual Interdistrital
- Estrada carroçavel

CARTOGRAMA DOS TRANSPORTES E COMUNICAÇÕES
MUNICÍPIO DE PACAJÚS
ESTADO DO CEARÁ



INFORMAÇÕES DO MUNICÍPIO	COMPLEMENTARES DA SEDE MUNICIPAL
População.....	1 População.....
Área em Km ² 1944-48... 811	1 Latitude S..... 4° 10' 18", 8
Densidade.....	1 Longitude W/G... 38° 27' 40", 6
Ponto culminante.....	1 Altitude..... 70 m.

ORGANIZADO E EXECUTADO EM DEZEMBRO DE 1949 PELO
 INSTITUTO CARTOGRAFICO CANABRAVA BARREIROS
 RUA SEVADOR DANTAS, 15-6º ANDAR-TEL. 42-6263-RIO DE JANEIRO



CONVENÇÕES

CIDADE	●	VILA	○	Povoado	○	Estação	○
Com agência postal	●						
" agência postal-telegráfico	●	○	○	○	○	○	○
" serviço rádio-telegráfico	○	○	○	○	○	○	○
" serviço rádio-telegráfico de Ferrovias	○	○	○	○	○	○	○
Rede telegráfica	+	+	+	+	+	+	+
Rede telefônica	—	—	—	—	—	—	—
Ferrovias	Rodovias						
Bitola larga	—	Federal	—	—	—	—	—
" corrente	—	Estadual	—	—	—	—	—
" estreita	—	Municipal	—	—	—	—	—
Rio e trecho navegavel							
Porto para grandes embarcações							
" " pequenas embarcações							
Oceano, lago, lagoa e acude							
Aeroporto	✈	Linha aérea regular	—	—	—	—	—
Campo de pouso	✈	Correio Aéreo Nacional	—	—	—	—	—
Limites							
Internacional	—	Intermunicipal	—	—	—	—	—
Interestadual	—	Interdistrital	—	—	—	—	—
Estrada carroçavel							

CARTOGRAMA dos TRANSPORTES E COMUNICAÇÕES

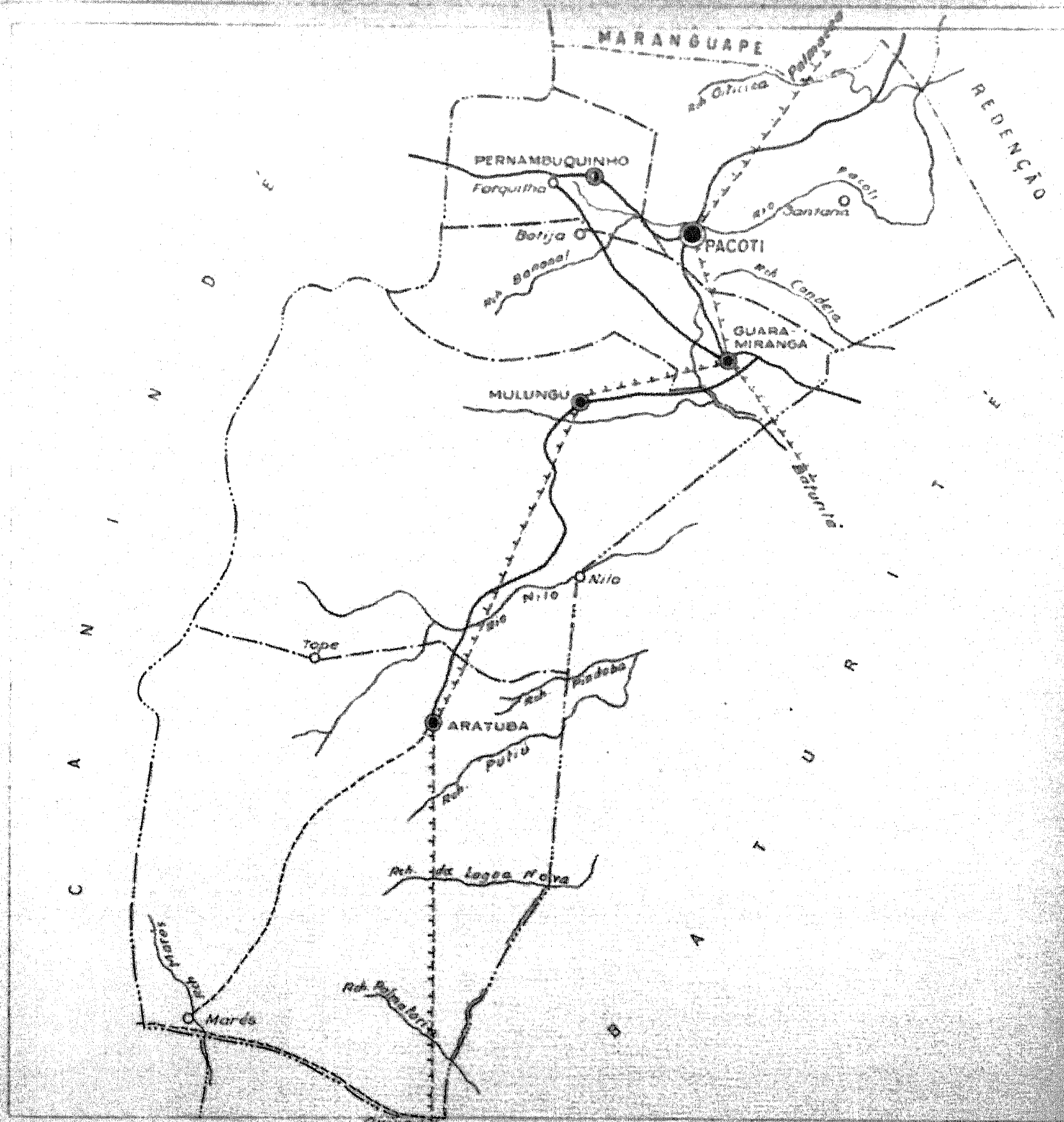
MUNICÍPIO DE PACATUBA

ESTADO DO CEARÁ

ESC. GRÁFICA 1:30K

INFORMAÇÕES DO MUNICÍPIO	COMPLEMENTARES DA SEDE MUNICIPAL
População.....	População.....
Área em K ² 1944-46... 720	Latitude S..... 3° 59' 06",7
Densidade.....	Longitude W.G..... 38° 37' 15",3
Ponto culminante.....	Altitude..... 54 m.

ORGANIZADO E EXECUTADO EM DEZEMBRO DE 1948 PELO INSTITUTO CARTOGRÁFICO CANABRAVA BARREIROS RUA SENADOR DANTAS 15-6º ANDAR-TEL. 42-6263-RIO DE JANEIRO



CONVENÇÕES

CIDADE	●	VILA	○	Rovado	○	Estação	○
Com agência postal	●		○		○		○
agência postal-telegráfica	●		○		○		○
serviço rádio-telegráfico	○		○		○		○
serviço rádio-telegráfico de Ferrovias	○		○		○		○
Rede telegráfica	-----						
Rede telefônica	-----						
Ferrovias	-----						
Radovias	-----						
Bitola larga	Federal			-----			
" corrente	Estadual			-----			
" estreita	Municipal			-----			
Rio e trecho navegavel	-----						
Porto para grandes embarcações	-----						
" pequenas embarcações	-----						
Oceano, lago, lagoa e acude	-----						
Aeroporto	Linha aérea regular			-----			
Campo de pouso	Correio Aéreo Nacional			-----			
Limites							
Internacional	-----			Intermunicipal			
Interestadual	-----			Interdistrital			
Estrada carroçavel	-----						

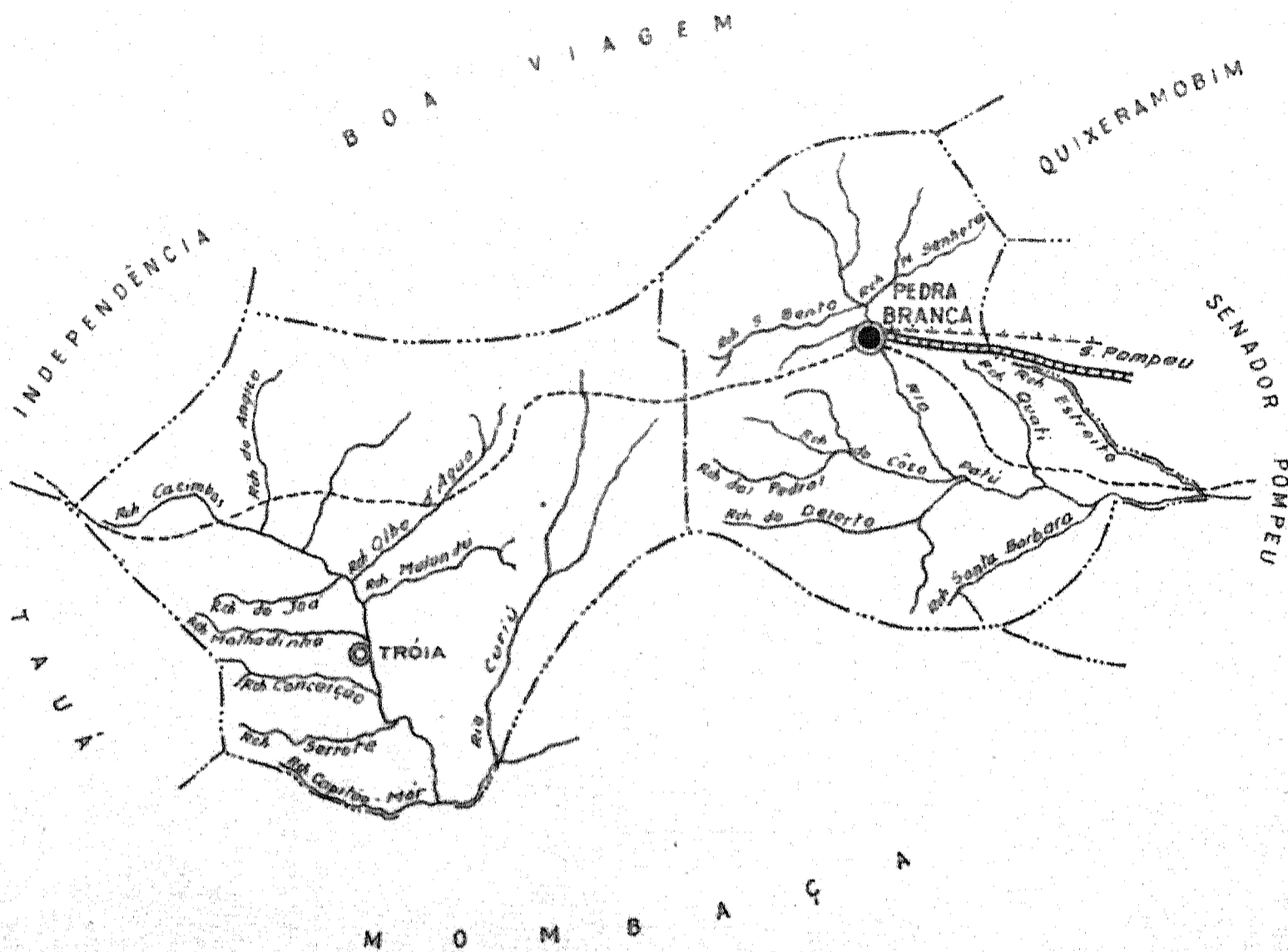
CARTOGRAMA DOS TRANSPORTES E COMUNICAÇÕES

MUNICÍPIO DE PACOTI
ESTADO DO CEARÁ



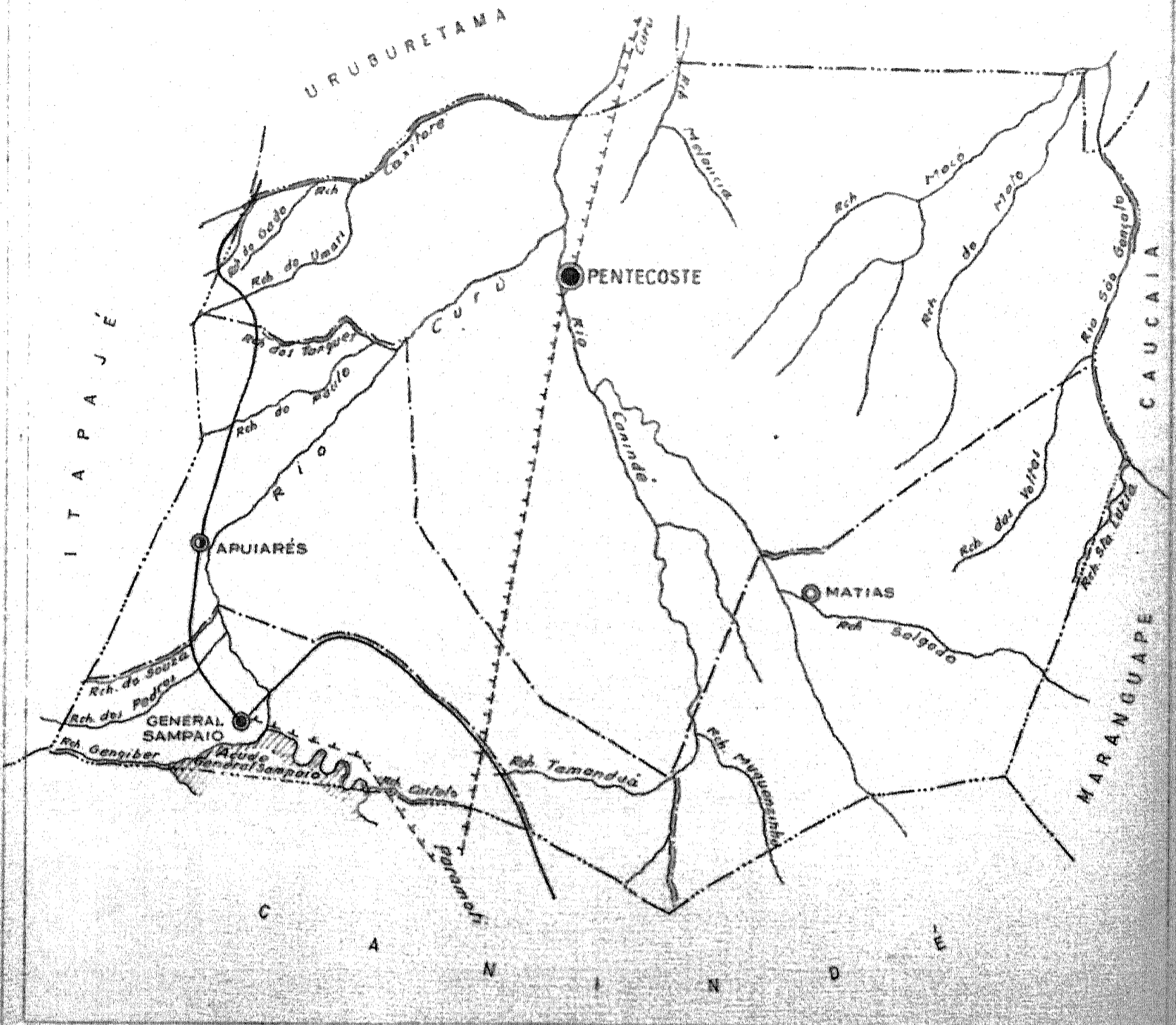
INFORMAÇÕES DO MUNICÍPIO	COMPLEMENTARES DA SEDE MUNICIPAL
População.....	População.....
Área em Km² 1944-48... 735	Latitude S..... 4° 13' 15"
Densidade.....	Longitude W.G..... 38° 56' 00"
Ponto culminante.....	Altitude..... 700 m

ORGANIZADO E EXECUTADO EM DEZEMBRO DE 1949 PELO
INSTITUTO CARTOGRAFICO CANABRAVA BARREIROS
RUA SENADOR DANTAS, 15-6º ANDAR-TEL. 42-6263-RIO DE JANEIRO

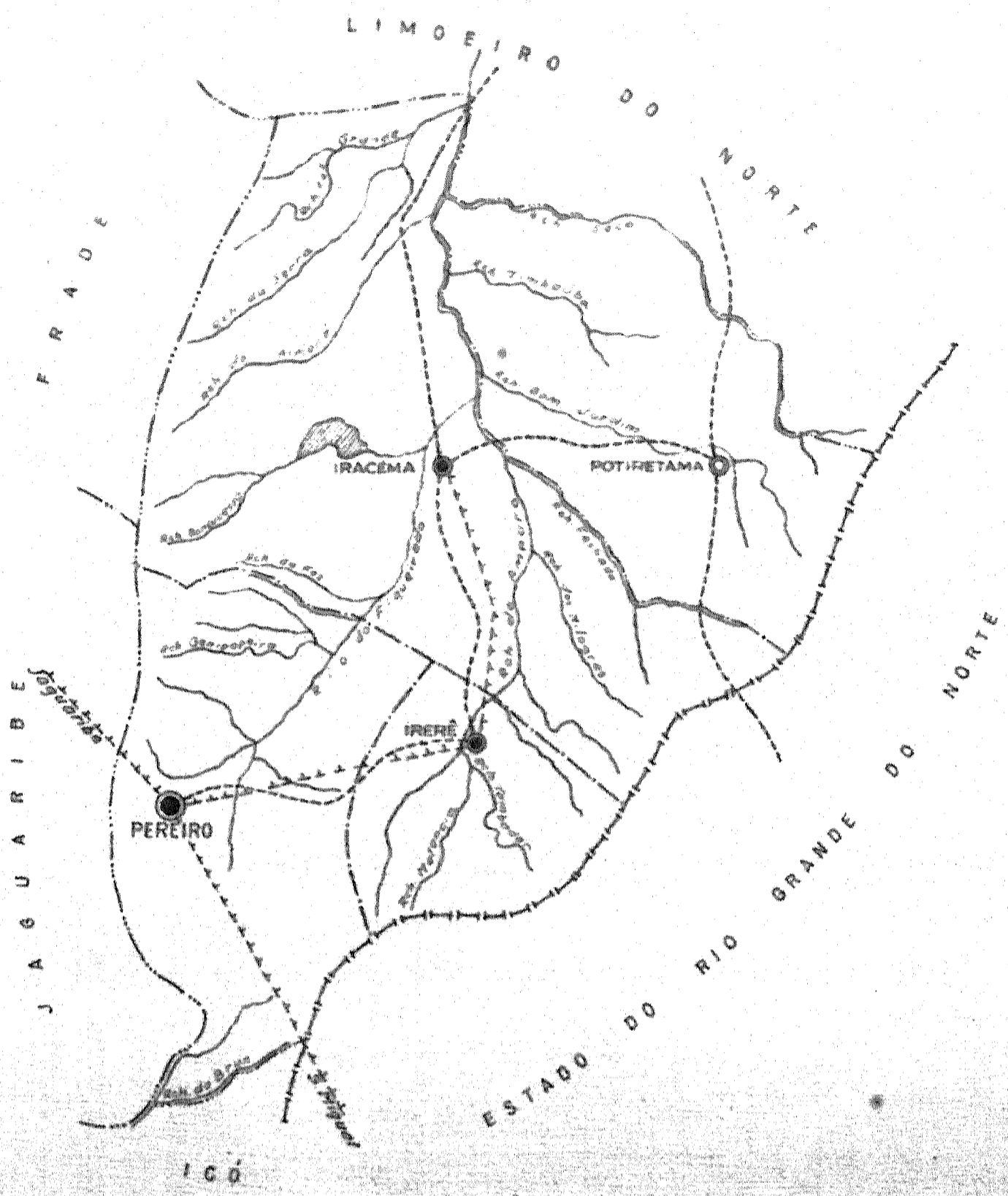


<h3>CONVENÇÕES</h3> <p>CIDADE VILA Povoados e Estações </p> <p>Com agência postal..... </p> <p>• agência postal-telegráfica..... </p> <p>• serviço rádio-telegráfico..... </p> <p>• serviço rádio-telegráfico de Ferrovias..... </p> <p>Rede telegráfica..... </p> <p>Rede telefônica..... </p> <p>Ferrovias Rodovias</p> <p>Bitola larga..... Federal..... </p> <p>• corrente..... Estadual..... </p> <p>• estreita..... Municipal..... </p> <p>Rio e trecho navegável..... </p> <p>Porto para grandes embarcações..... </p> <p>• • pequenas embarcações..... </p> <p>Oceano, lago, lagoa e acude..... </p> <p>Aeroporto..... Linha aérea regular... </p> <p>Campo de pouso..... Correio Aéreo Nacional... </p> <p style="text-align:center">Limites</p> <p>Internacional..... Intermunicipal..... </p> <p>Interestadual..... Interdistrital..... </p> <p>Estrada carroçável..... </p>		<h3>CARTOGRAMA DOS TRANSPORTES E COMUNICAÇÕES</h3> <p>MUNICÍPIO DE PEDRA BRANCA</p> <p>ESTADO DO CEARÁ</p> <div style="text-align:right"> ESC. GRÁFICA 1:20,000 </div> <table border="1"> <thead> <tr> <th colspan="2">INFORMAÇÕES DO MUNICÍPIO</th> <th colspan="2">COMPLEMENTARES DA SEDE MUNICIPAL</th> </tr> </thead> <tbody> <tr> <td>População.....</td> <td>1.767</td> <td>População.....</td> <td>1.767</td> </tr> <tr> <td>Área em Km² 1944/48...</td> <td>1.767</td> <td>Latitude.....</td> <td>5° 27' 15", 0</td> </tr> <tr> <td>Densidade.....</td> <td></td> <td>Longitude W.G.....</td> <td>39° 43' 35", 5</td> </tr> <tr> <td>Ponto culminante.....</td> <td></td> <td>Altitude.....</td> <td>350 m.</td> </tr> </tbody> </table>		INFORMAÇÕES DO MUNICÍPIO		COMPLEMENTARES DA SEDE MUNICIPAL		População.....	1.767	População.....	1.767	Área em Km ² 1944/48...	1.767	Latitude.....	5° 27' 15", 0	Densidade.....		Longitude W.G.....	39° 43' 35", 5	Ponto culminante.....		Altitude.....	350 m.
INFORMAÇÕES DO MUNICÍPIO		COMPLEMENTARES DA SEDE MUNICIPAL																					
População.....	1.767	População.....	1.767																				
Área em Km ² 1944/48...	1.767	Latitude.....	5° 27' 15", 0																				
Densidade.....		Longitude W.G.....	39° 43' 35", 5																				
Ponto culminante.....		Altitude.....	350 m.																				
<p>ORGANIZADO E EXECUTADO EM DEZEMBRO DE 1948 PELO INSTITUTO CARTOGRAFICO CANABRAVA BARREIROS RUA SENADOR DANTAS, 15-6º ANDAR-TEL. 42-6263-RIO DE JANEIRO</p>																							

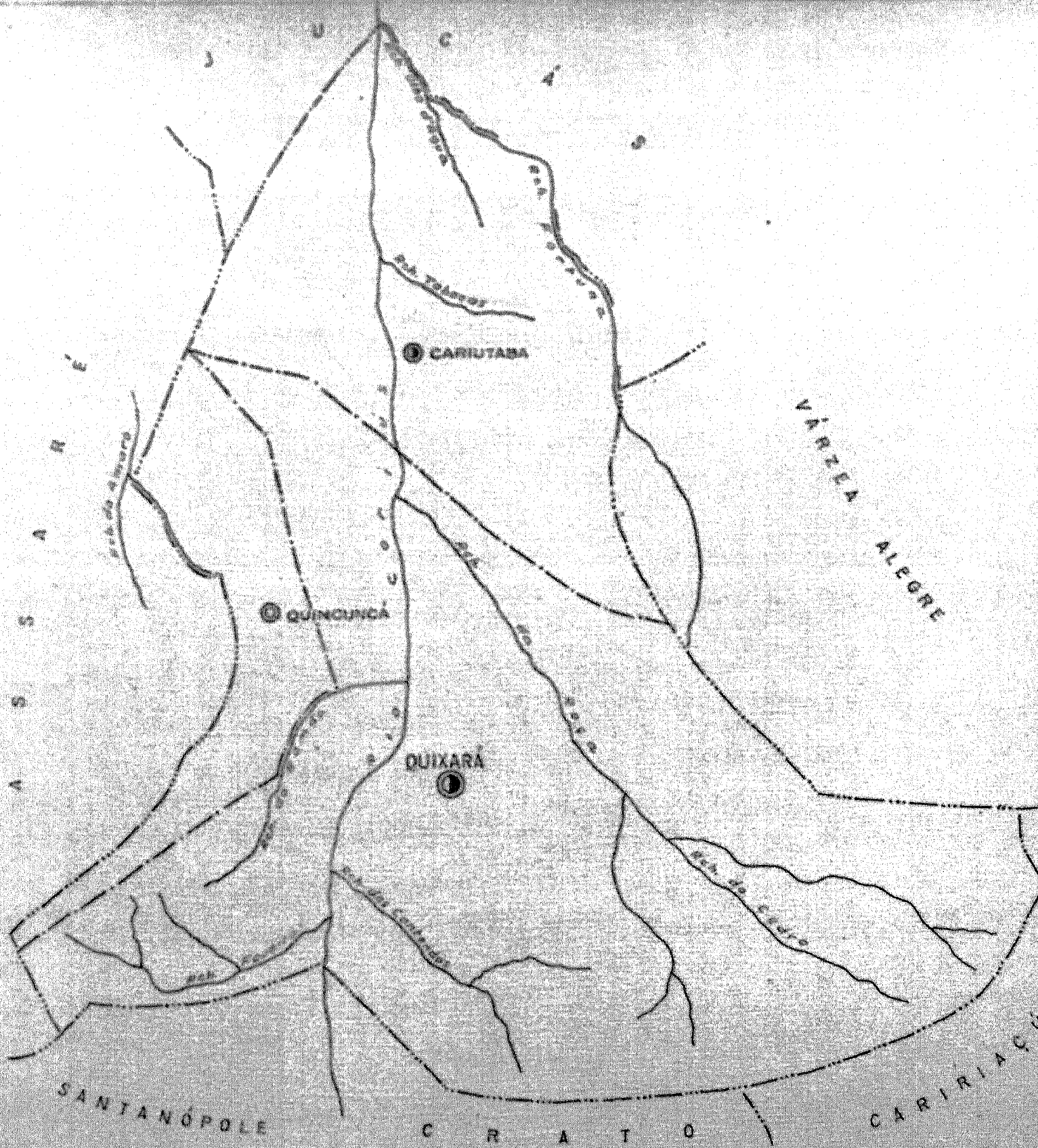
ANACETABA



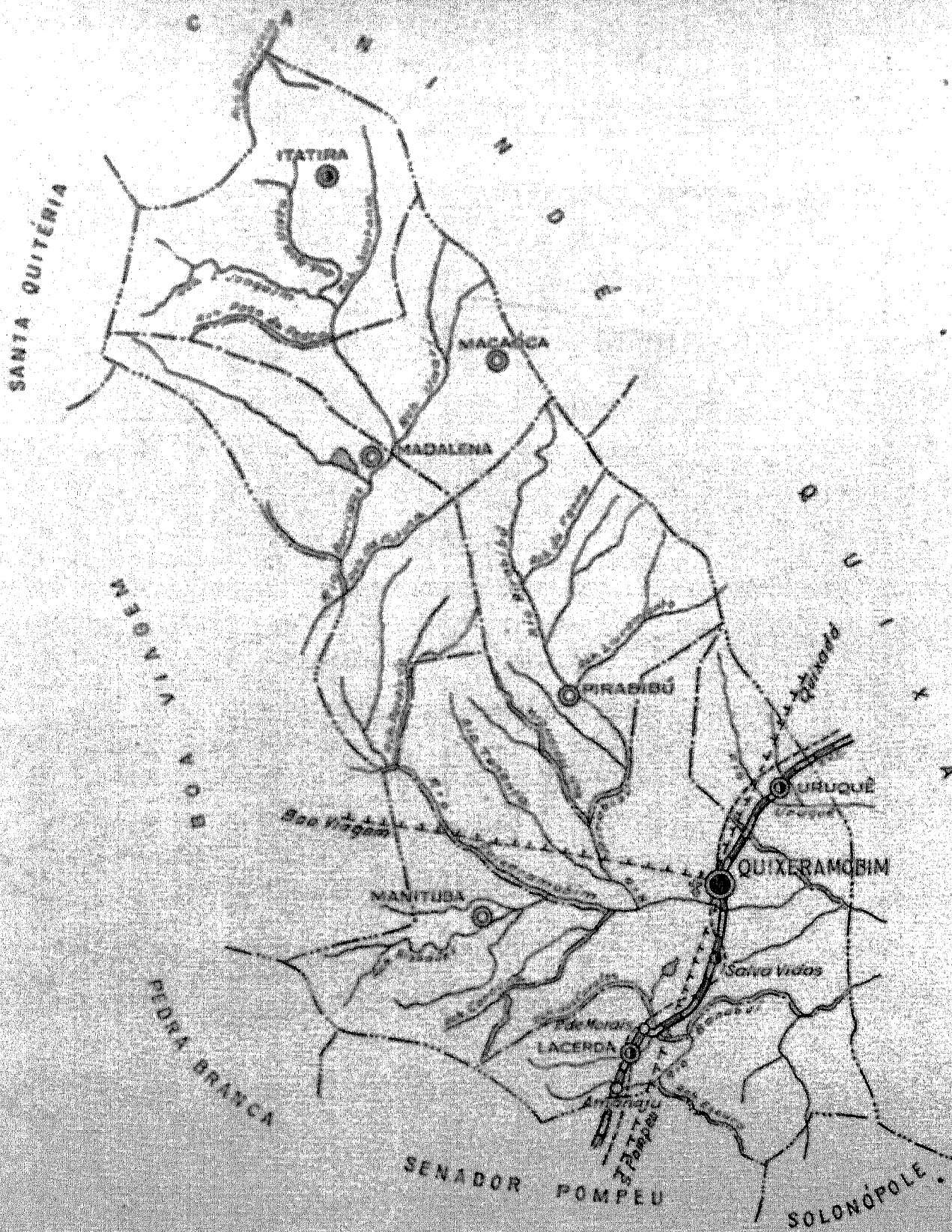
CONVENÇÕES		CARTOGRAMA DOS TRANSPORTES E COMUNICAÇÕES	
CIDADE (●) VILA (○) <i>Novo</i> Estação (⊙)	CIDADE (●) VILA (○) <i>Novo</i>	MUNICÍPIO DE PENTECOSTE	
Com agência postal..... (●)	Com agência postal..... (●)	ESTADO DO CEARÁ	
agência postal-telegráfica..... (●)	agência postal-telegráfica..... (●)	ESC. GRÁFICA 3K	
serviço rádio-telegráfico..... (●)	serviço rádio-telegráfico..... (●)	INFORMAÇÕES COMPLEMENTARES	
serviço rádio-telegráfico de Ferrovias..... (●)	serviço rádio-telegráfico de Ferrovias..... (●)	DO MUNICÍPIO	DA SEDE MUNICIPAL
Rede telegráfica..... (—)	Rede telegráfica..... (—)	População.....	População.....
Rede telefônica..... (—)	Rede telefônica..... (—)	Área em Km ² 1944-46... 2.079	Latitude S..... 3° 47' 17" 8
Ferrovias	Rodovias	Densidade.....	Longitude W.G..... 39° 16' 48" 8
Bitola larga..... Federal	Bitola larga..... Federal	Ponto culminante.....	Altitude..... 80 m.
" corrente..... Estadual	" corrente..... Estadual		
" estreita..... Municipal	" estreita..... Municipal		
Rio e trecho navegável.....	Rio e trecho navegável.....		
Porto para grandes embarcações.....	Porto para grandes embarcações.....		
" pequenas embarcações.....	" pequenas embarcações.....		
Oceano, lago, lagoa e acude.....	Oceano, lago, lagoa e acude.....		
Aeroporto..... Linha aérea regular.....	Aeroporto..... Linha aérea regular.....		
Campo de pouso..... Correio Aéreo Nacional.....	Campo de pouso..... Correio Aéreo Nacional.....		
Limites			
Internacional..... Intermunicipal.....	Internacional..... Intermunicipal.....		
Interestadual..... Interdistrital.....	Interestadual..... Interdistrital.....		
Estrada carroçável.....	Estrada carroçável.....		
ORGANIZADO E EXECUTADO EM DEZEMBRO DE 1948 PELO INSTITUTO CARTOGRAFICO CANABRAVA BARREIROS RUA SENADOR DANTAS, 15-6º ANDAR-TEL. 42-6263-RIO DE JANEIRO			



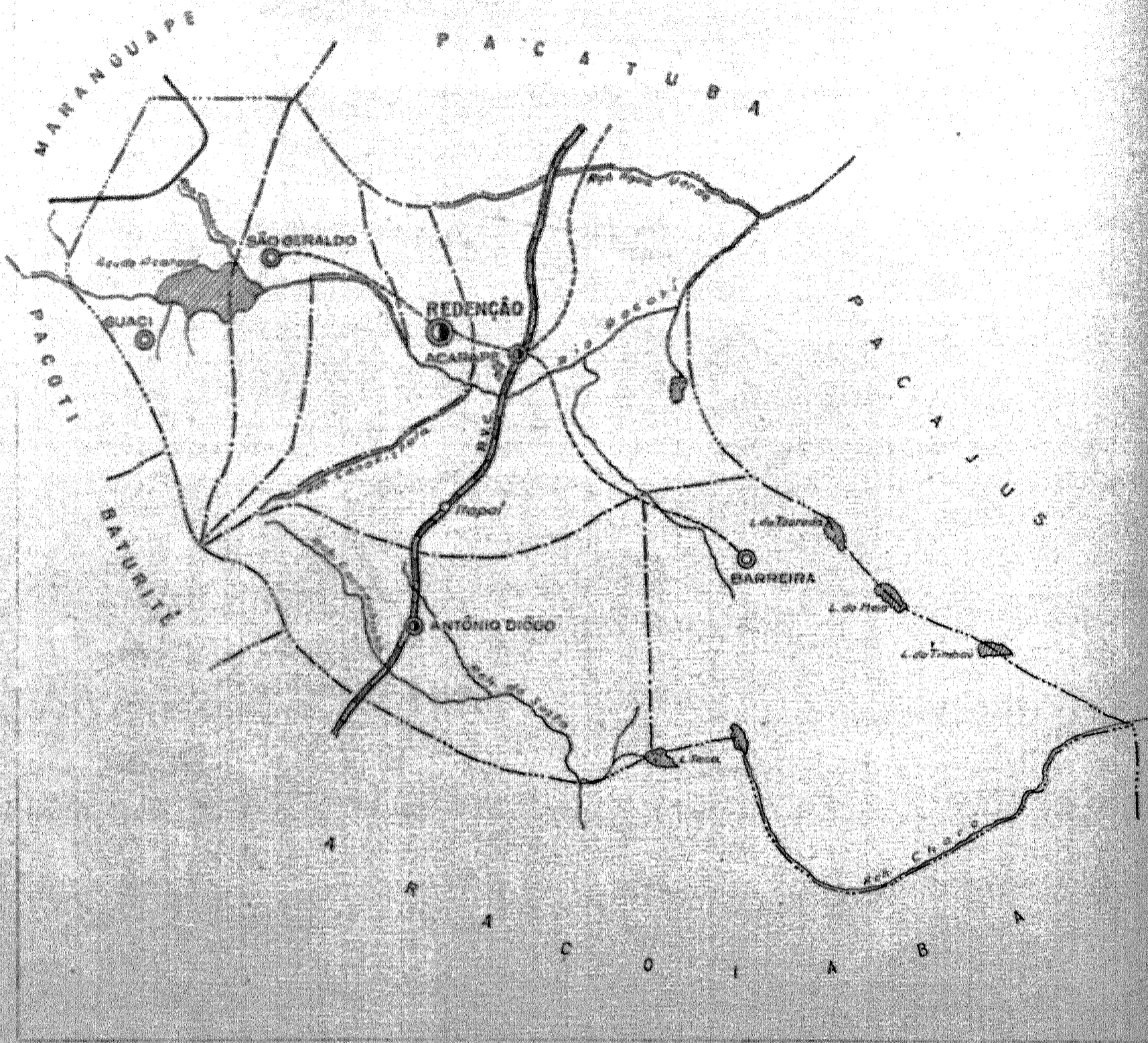
CONVENÇÕES		CARTOGRAMA DOS TRANSPORTES E COMUNICAÇÕES	
CIDADE	VILA	MUNICÍPIO DE PEREIRO	
Com agência postal.....		ESTADO DO CEARÁ	
" agência postal-telegráfica.....	" serviço rádio-teleográfico.....	INFORMAÇÕES COMPLEMENTARES DO MUNICÍPIO	
" serviço rádio-teleográfico de Ferrovias.....		População.....	DA SEDE MUNICIPAL
Réde telegráfica.....		Área em Km ² 1944-49... 2.006	População.....
Réde telefônica.....		Densidade.....	Latitude S..... 6° 02' 45",93
Ferrovias	Rodovias	Ponto culminante.....	Longitude W.G..... 38° 27' 48",41
Bitola larga...	Federal.....		Altitude..... 220 m
" corrente...	Estadual.....		
" estreito...	Municipal.....		
Rio e trecho navegável.....			
Porto para grandes embarcações.....			
" " pequenas embarcações.....			
Oceano, lago, lagoa e açude.....			
Aeroporto.....	Linha aérea regular...		
Campo de pouso.....	Correio Aéreo Nacional...		
Limites			
Internacional.....	Intermunicipal.....		
Interestadual.....	Interdistrital.....		
Estrada carroçável.....			
ORGANIZADO E EXECUTADO EM DEZEMBRO DE 1949 PELO INSTITUTO CARTOGRAFICO CANABRAVA BARREIROS RUA SENADOR DANTAS, 15-6º ANDAR-TEL. 42-6263-RIO DE JANEIRO			



CONVENÇÕES		CARTOGRAMA DOS TRANSPORTES E COMUNICAÇÕES	
CIDADE (●)	VILA (○)	Povoado (○)	Estação (●)
Com agência postal.....	CIDADE (●)	VILA (○)
• agência postal-telegráfica.....	Povoado (○)	Estação (●)
• serviço rádio-telegráfico.....
• serviço rádio-telegráfico de ferrovias.....
Rede telegráfica.....
Rede telefônica.....
Ferrovias.....	Rodovias.....
Bitola larga.....	Federal.....
• corrente.....	Estadual.....
• estreito.....	Municipal.....
Rio e trecho navegável.....
Porto para grandes embarcações.....
• pequenas embarcações.....
Oceano, lago, lagoa e acude.....
Aeroporto.....	• Linha aérea regular.....
Campo de pouso.....	• Correio Aéreo Nacional.....
Limites	
Internacional.....	Intermunicipal.....
Interestadual.....	Interdistrital.....
Estrada carroçável.....
		MUNICÍPIO DE QUIXARÁ	
		ESTADO DO CEARÁ	
		ESC. GRÁFICA	
		INFORMAÇÕES DO MUNICÍPIO	
		COMPLEMENTARES DA SEDE MUNICIPAL	
População.....	População.....
Área em Km ² 1944-48... 767	Latitude S..... 6° 55' 33", 6
Densidade.....	Longitude W.G..... 39° 34' 36", 3
Ponto culminante.....	Altitude..... 320 m.
ORGANIZADO E EXECUTADO EM DEZEMBRO DE 1948 PELO INSTITUTO CARTOGRÁFICO CANABRAVA BARREIROS PLZ SENADOR DANTAS, 15-5º ANDAR, TEL. 42-6263 RIO DE JANEIRO			




CONVENÇÕES		CARTOGRAMA DOS TRANSPORTES E COMUNICAÇÕES																															
CIDADE ● VILA ○ Povoado ○ Estação * Com agência postal..... * agência postal-telegráfica..... * serviço rádio-telegráfico..... * serviço rádio-telegráfico de Ferrovias..... Rede telegráfica..... Rede telefônica..... Ferrovias..... Rodovias..... Bitola larga..... Federal..... * corrente..... Estadual..... * estreito..... Municipal..... Rio e trecho navegável..... Porto para grandes embarcações..... * pequenas embarcações..... Oceano, lago, lagoa e açude..... Aeroporto..... Linha aérea regular... Campo de pouso..... Correo Aéreo Nacional... Limites Internacional..... Intermunicipal..... Interestadual..... Interdistrital..... Estrada carroçavel.....	<table border="1" style="width: 100%; border-collapse: collapse;"> <tr> <td style="padding: 2px;">CIDADE</td> <td style="padding: 2px;">●</td> </tr> <tr> <td style="padding: 2px;">VILA</td> <td style="padding: 2px;">○</td> </tr> <tr> <td style="padding: 2px;">Povoado</td> <td style="padding: 2px;">○</td> </tr> <tr> <td style="padding: 2px;">Estação</td> <td style="padding: 2px;">*</td> </tr> </table>	CIDADE	●	VILA	○	Povoado	○	Estação	*	MUNICÍPIO DE QUIXERAMOBIM ESTADO DO CEARÁ <table border="1" style="width: 100%; border-collapse: collapse;"> <thead> <tr> <th colspan="2" style="text-align: center; padding: 2px;">INFORMAÇÕES COMPLEMENTARES DO MUNICÍPIO</th> <th colspan="2" style="text-align: center; padding: 2px;">DA SEDE MUNICIPAL</th> </tr> </thead> <tbody> <tr> <td style="padding: 2px;">População.....</td> <td style="padding: 2px;"></td> <td style="padding: 2px;">População.....</td> <td style="padding: 2px;"></td> </tr> <tr> <td style="padding: 2px;">Área em Km² 1944-48... 4.753</td> <td style="padding: 2px;"></td> <td style="padding: 2px;">Latitude S..... 5° 11' 57", 4</td> <td style="padding: 2px;"></td> </tr> <tr> <td style="padding: 2px;">Densidade.....</td> <td style="padding: 2px;"></td> <td style="padding: 2px;">Longitude W.G... 39° 18' 27", 4</td> <td style="padding: 2px;"></td> </tr> <tr> <td style="padding: 2px;">Ponto culminante.....</td> <td style="padding: 2px;"></td> <td style="padding: 2px;">Altitude..... 187 m</td> <td style="padding: 2px;"></td> </tr> </tbody> </table>	INFORMAÇÕES COMPLEMENTARES DO MUNICÍPIO		DA SEDE MUNICIPAL		População.....		População.....		Área em Km² 1944-48... 4.753		Latitude S..... 5° 11' 57", 4		Densidade.....		Longitude W.G... 39° 18' 27", 4		Ponto culminante.....		Altitude..... 187 m		<table border="1" style="width: 100%; border-collapse: collapse;"> <tr> <td style="padding: 2px; text-align: center;">ESC. GRÁFICA</td> </tr> <tr> <td style="padding: 2px; text-align: center;"> </td> </tr> </table>	ESC. GRÁFICA	
CIDADE	●																																
VILA	○																																
Povoado	○																																
Estação	*																																
INFORMAÇÕES COMPLEMENTARES DO MUNICÍPIO		DA SEDE MUNICIPAL																															
População.....		População.....																															
Área em Km² 1944-48... 4.753		Latitude S..... 5° 11' 57", 4																															
Densidade.....		Longitude W.G... 39° 18' 27", 4																															
Ponto culminante.....		Altitude..... 187 m																															
ESC. GRÁFICA																																	
		ORGANIZADO E EXECUTADO EM DEZEMBRO DE 1948 PELO INSTITUTO CARTOGRAFICO CANABRAVA BARREIROS RUA SENADOR DANTAS, 15-6º ANDAR-TEL. 42-6263-RIO DE JANEIRO																															



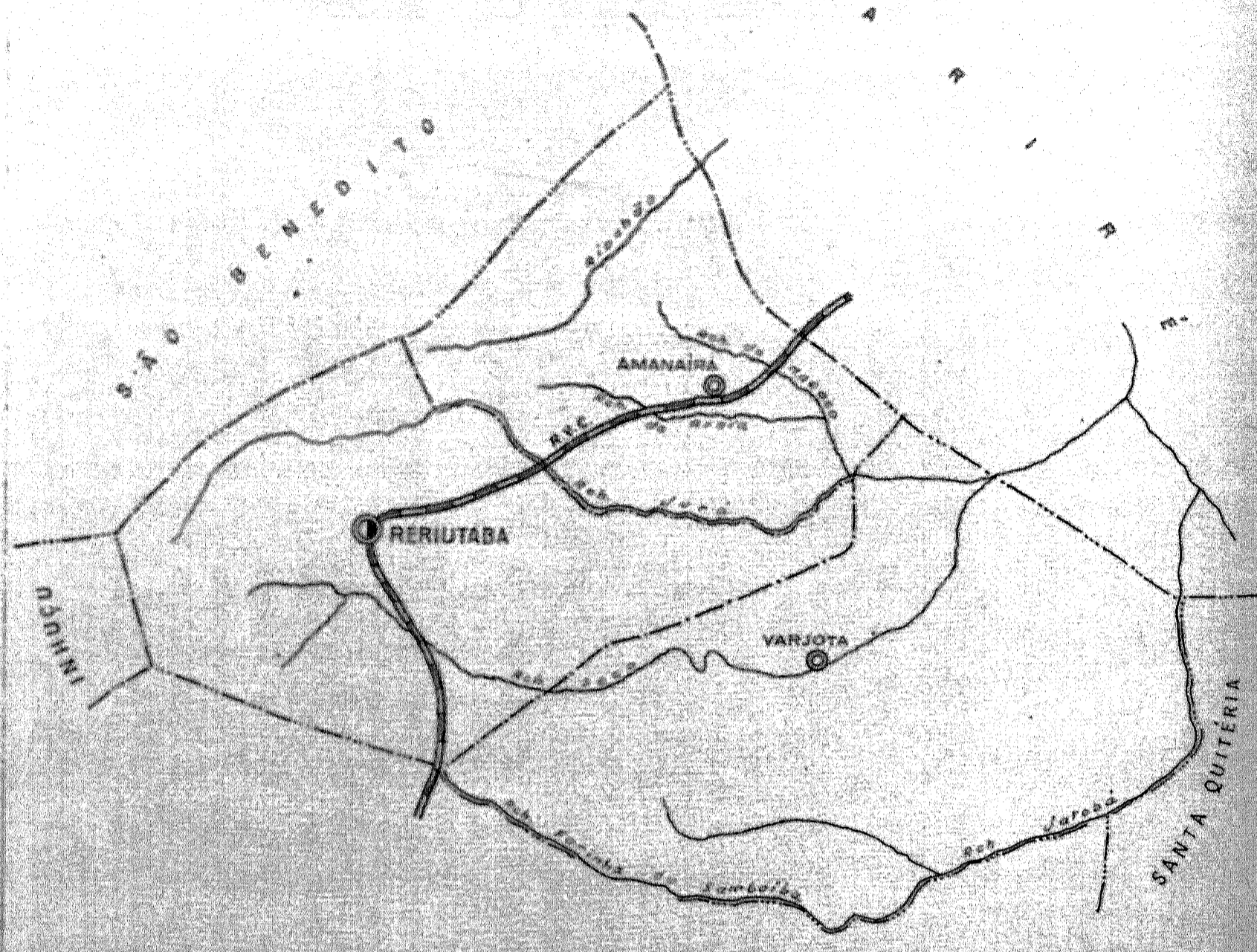
CONVENÇÕES	
CIDADE (C)	VILA (V) Povoado e Estação (P)
Com agência postal	(C) (V) (P)
• agência postal-telegráfica	(C) (V) (P)
• serviço rádio-telegráfico	(C) (V) (P)
• serviço rádio-telegráfico de Ferrovias	(C) (V) (P)
Rede telegráfica	(C) (V) (P)
Rede telefônica	(C) (V) (P)
Ferrovias	Rodovias
Bitola larga	Federal
• corrente	Estadual
• estreito	Municipal
Rio e trecho navegável	
Porto para grandes embarcações	
• pequenas embarcações	
Oceano, lago, lagoa e acude	
Aeroporto	Linha aérea regular
Campo de pouso	Correio Aéreo Nacional
Limites	
Internacional	Intermunicipal
Interestadual	Interdistrital
Estrada carroçável	

CARTOGRAMA DOS TRANSPORTES E COMUNICAÇÕES
MUNICÍPIO DE REDENÇÃO
ESTADO DO CEARÁ

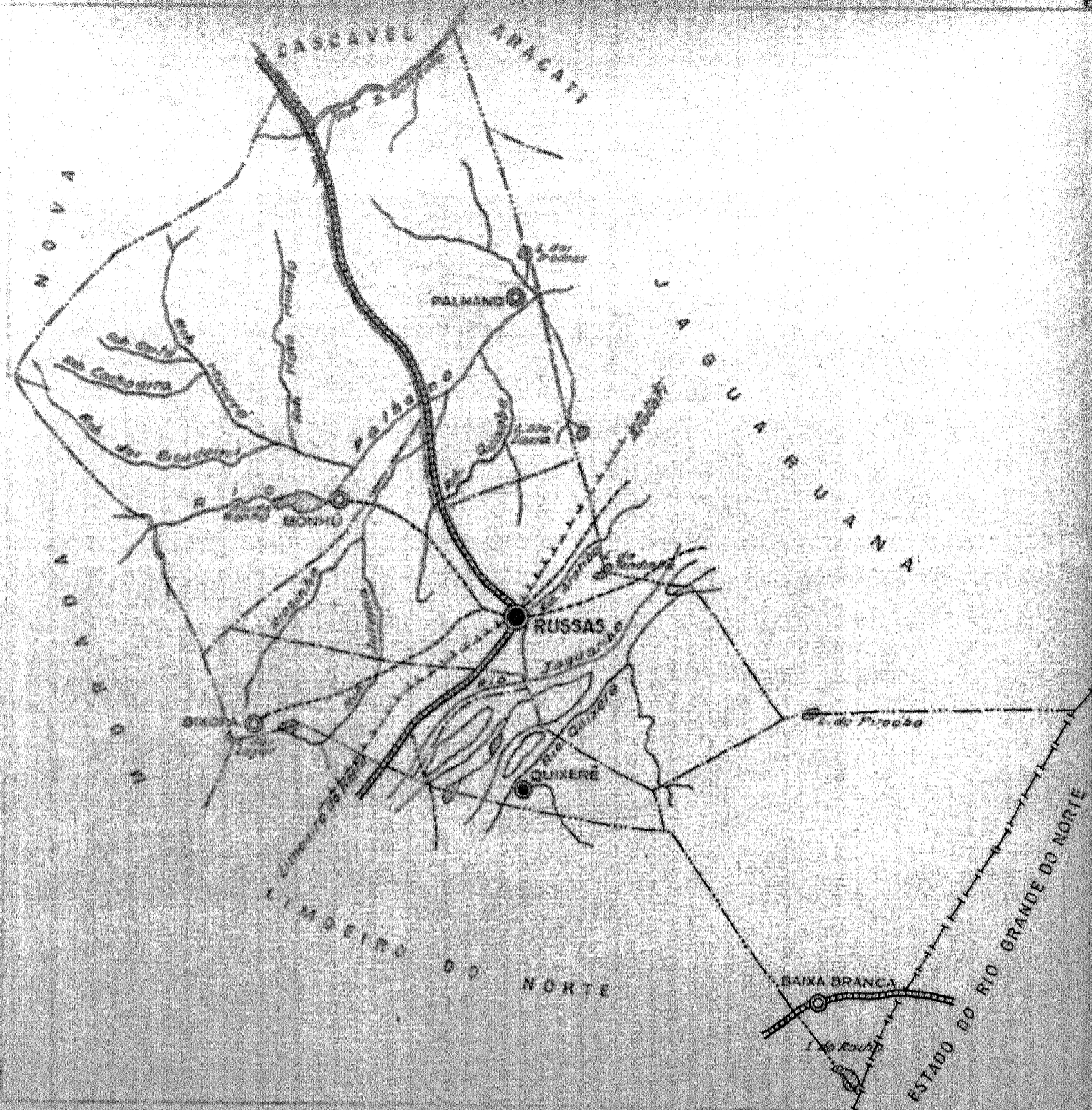


INFORMAÇÕES DO MUNICÍPIO	COMPLEMENTARES DA SEDE MUNICIPAL
População.....	População.....
Área em K ² 1244-19... 733	Latitude S..... 4° 13' 27", 4
Densidade.....	Longitude W G..... 38° 43' 51", 2
Ponto culminante.....	Altitude..... 76 m.

ORGANIZADO E EXECUTADO EM DEZEMBRO DE 1948 PELO
 INSTITUTO CARTOGRÁFICO CANABRAVA BARREIROS
 RUA SENADOR DANTAS, 15-GRANDAR-TEL. 42-6263-RIO DE JANEIRO




CONVENÇÕES		CARTOGRAMA DOS TRANSPORTES E COMUNICAÇÕES	
CIDADE (●) VILA (○) Povoado (◐) Estação (⊙)	CIDADE (●) VILA (○) Povoado (◐)	MUNICÍPIO DE RERIUTABA	
Com agência postal		ESTADO DO CEARÁ	
• agência postal-telegráfica		ESC. GRÁFICA	
• serviço rádio-telegráfico		1:10000	
• serviço rádio-telegráfico de Ferrovias		INFORMAÇÕES DO MUNICÍPIO	
Rede telegráfica		População	COMPLEMENTARES DA SEDE MUNICIPAL
Rede telefônica		Área em K ² 1944-48.. 755	População
Ferrovias	Rodovias	Densidade	Latitude S..... 4° 03' 20"
Bitola larga	Federal	Ponto culminante	Longitude W.G..... 40° 30' 50"
• corrente	Estadual		Altitude..... 147 m
• estreita	Municipal		
Rio e trecho navegável			
Porto para grandes embarcações			
• pequenas embarcações			
Oceano, lago, lagoa e acude			
Aeroporto	Linha aérea regular		
Campo de pouso	Correio Aéreo Nacional		
Limites			
Internacional	Intermunicipal		
Interestadual	Interdistrital		
Estrada carroçavel			
ORGANIZADO E EXECUTADO EM DEZEMBRO DE 1948 PELO INSTITUTO CARTOGRAFICO CANABRAVA BARREIROS RUA SENADOR DANTAS 15-6º ANDAR-TEL. 42-6263-RIO DE JANEIRO			



CONVENÇÕES

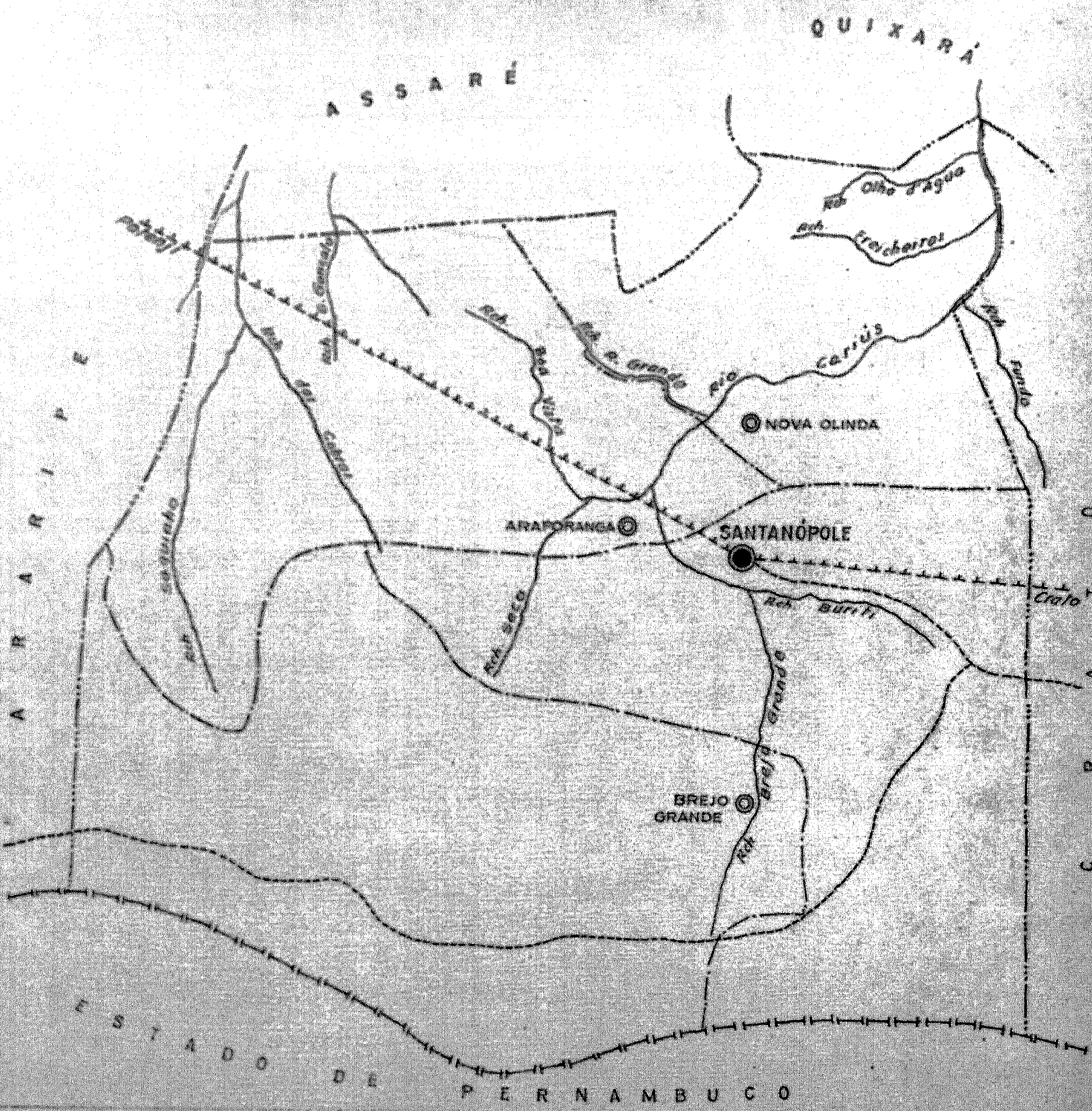
CIDADE	●	VILA	○	Paróquia e Estação	⊙
Com agência postal	⊙				
• agência postal-telegráfica	⊙				
• serviço rádio-teleográfico	⊙				
• serviço rádio-teleográfico de Ferrovias	⊙				
Rede telegráfica	—				
Rede telefônica	—				
Ferrovias	—	Rodovias	—		
Sinala larga	—	Federal	—		
• corrente	—	Estadual	—		
• estreita	—	Municipal	—		
Rio e trecho navegável	—				
Porto para grandes embarcações	—				
• pequenas embarcações	—				
Oceano, lago, lagoa e acude	—				
Aeroporto	—	Linha aérea regular	—		
Campo de pouso	—	Correio Aéreo Nacional	—		
Limites					
Internacional	—	Intermunicipal	—		
Interestadual	—	Interdistrital	—		
Estrada carroçável	—				

CARTOGRAMA DOS TRANSPORTES E COMUNICAÇÕES
MUNICÍPIO DE RUSSAS
ESTADO DO CEARÁ



DO MUNICÍPIO	COMPLEMENTARES	DA SEDE MUNICIPAL
População.....	1	População.....
Área em K ² 1944-48... 2.456	1	Latitude S..... 4° 56' 24", 2
Densidade.....	1	Longitude W.G... 37° 58' 14", 4
Ponto culminante.....	1	Altitude..... 15 m.

ORGANIZADO E EXECUTADO EM DEZEMBRO DE 1949 PELO
 INSTITUTO CARTOGRAFICO CANABRAVA BARREIROS
 RUA TENACOR DA TRILHAS, 111 - JARDIM BOTANICO - RIO DE JANEIRO



CONVENÇÕES

CIDADE	VILA	Povoado	Estação	CIDADE	VILA	Povoado
Com agência postal	agência postal-telegráfica	serviço rádio-telegráfico	serviço rádio-telegráfico de Ferrovias	Rede telegráfica	Rede telefônica	Ferrovias
Bitola larga	corrente	estreito	Rio e trecho navegável	Porto para grandes embarcações	pequenas embarcações	Oceano, lago, lagoa e acude
Aeroporto	Linha aérea regular	Correio Aéreo Nacional	Campos de pouso	Limites	Internacional	Intermunicipal
					Interestadual	Interdistrital
					Estrada carroçável	

CARTOGRAMA DOS TRANSPORTES E COMUNICAÇÕES

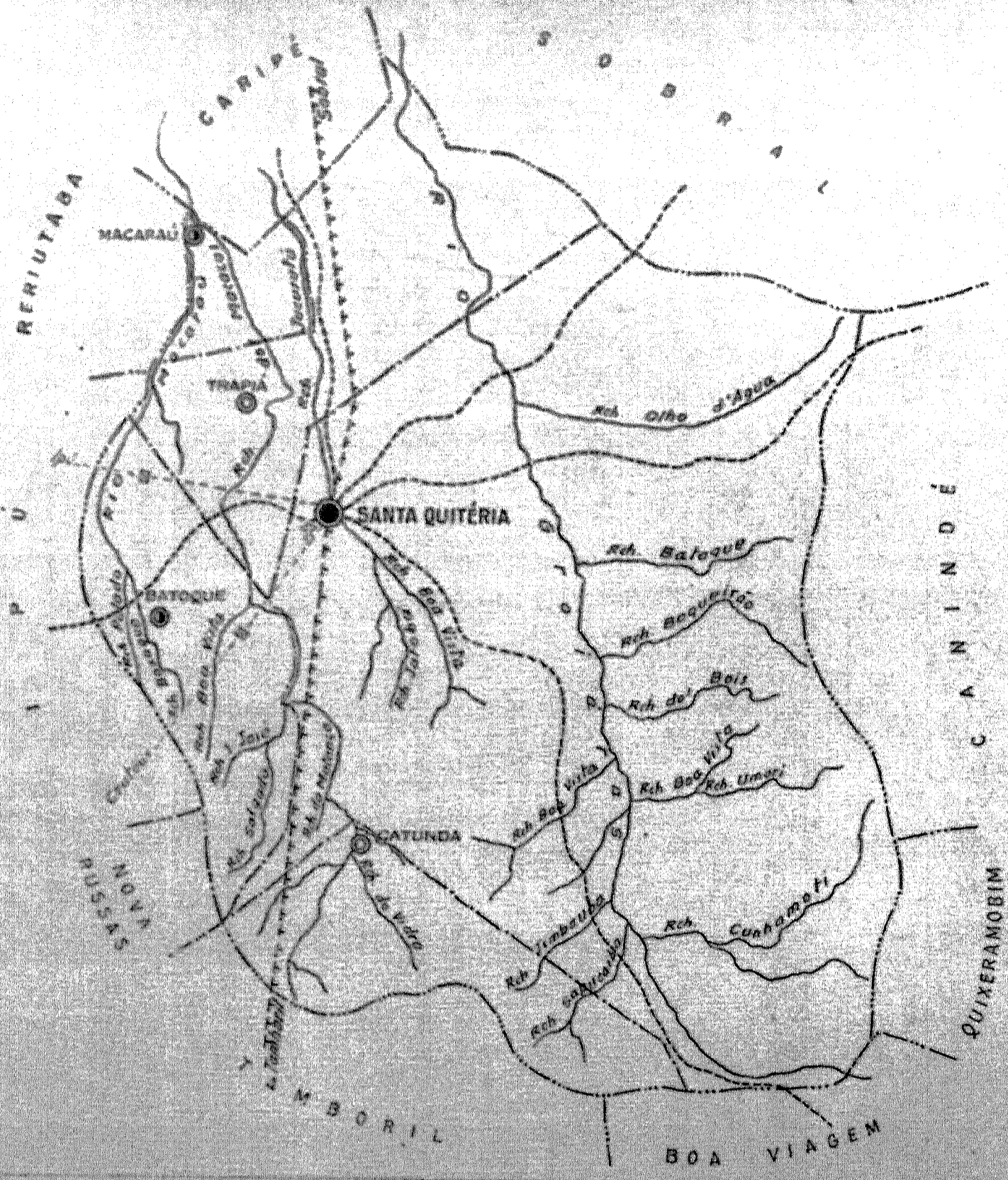
MUNICÍPIO DE SANTANÓPOLE

ESTADO DO CEARÁ

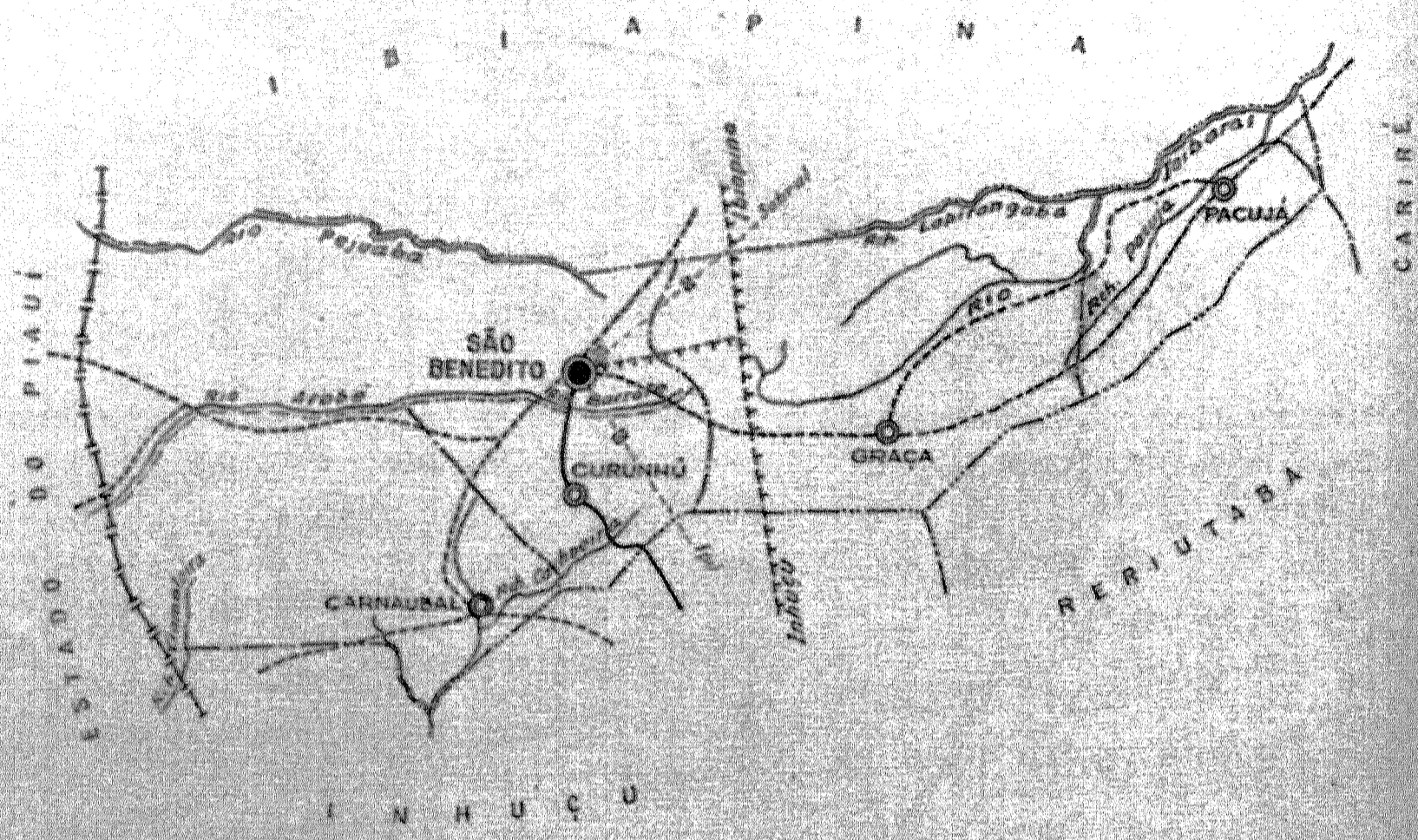


INFORMAÇÕES DO MUNICÍPIO		DA SEDE MUNICIPAL	
População		População	
Área em Km² 1944-46	1.405	Latitude	7° 11' 19", 8
Densidade		Longitude MG	39° 44' 23", 5
Ponto culminante		Altitude	500 m

ORGANIZADO E EXECUTADO EM DEZEMBRO DE 1949 PELO
 INSTITUTO CARTOGRÁFICO CANABRAVA BARREIROS
 RUA SENADOR DANTAS, 15-6º ANDAR-TEL. 42-6263-RIO DE JANEIRO



<h3>CONVENÇÕES</h3> <p>CIDADE ● VILA ○ <i>Povoado</i> ○ Estação ● Com agência postal..... ● ○ • agência postal-telegráfica..... ● ○ • serviço radio-telegráfico..... ● ○ • serviço rádio-telegráfico de Ferrovias..... ● ○</p> <p>Rede telegráfica..... ● ○ Rede telefônica..... ● ○</p> <p>Ferrovias..... ● ○ Rodovias..... ● ○ Bitola larga..... ● ○ • corrente..... ● ○ • estreita..... ● ○</p> <p>Rio e trecho navegável..... ● ○ Porto para grandes embarcações..... ● ○ • pequenas embarcações..... ● ○ Oceano, lago, lagoa e acude..... ● ○ Aeroporto..... ● ○ Campo de pouso..... ● ○</p> <p>Limites..... ● ○ Internacional..... ● ○ Interestadual..... ● ○ Estrada carroçável..... ● ○</p>		<h3>CARTOGRAMA DOS TRANSPORTES E COMUNICAÇÕES</h3> <p>MUNICÍPIO DE SANTA QUITÉRIA ESTADO DO CEARÁ</p> <p>ESC. GRÁFICA 1:30,000</p>	
<p>INFORMAÇÕES DO MUNICÍPIO</p> <p>População..... 4.489 Área em Km² 1944-48..... 4.489 Densidade..... Ponto culminante.....</p>		<p>COMPLEMENTARES DA SEDE MUNICIPAL</p> <p>População..... Latitude S..... 4° 19' 44",5 Longitude W.G..... 40° 10' 11",8 Altitude..... 190 m.</p>	
<p>ORGANIZADO E EXECUTADO EM DEZEMBRO DE 1948 PELO INSTITUTO CARTOGRAFICO CANABRAVA BARREIROS RUA SENADOR DANTAS, 15-GRANDAR-TEL. 42-6263-RIO DE JANEIRO</p>			



CONVENÇÕES

- CIDADE VILA Povoado e Estação
- Com agência postal
- agência postal-telegráfica
- serviço rádio-telegráfico
- serviço rádio-telegráfico de Ferrovias
- Rede telegráfica
- Rede telefônica
- Ferrovias
- Rodovias
- Bitola larga Federal
- corrente Estadual
- estreito Municipal
- Rio e trecho navegavel
- Porto para grandes embarcações
- pequenas embarcações
- Oceano, lago, lagoa e acude
- Aeroporto Linha aérea regular
- Campo de pouso Correio Aéreo Nacional
- Limites
- Internacional Intermunicipal
- Interestadual Interdistrital
- Estrada carroçavel

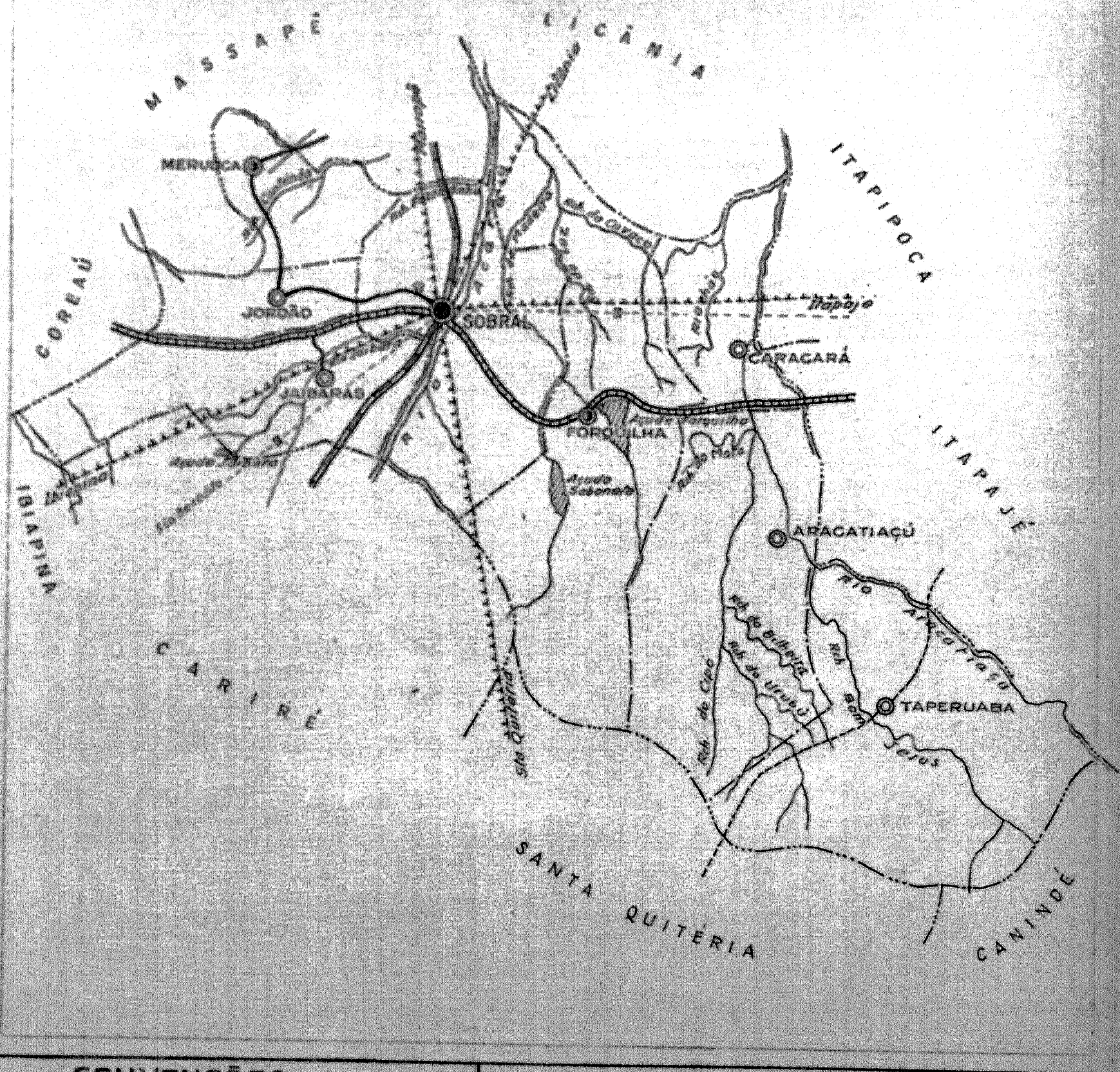
CARTOGRAMA DOS TRANSPORTES E COMUNICAÇÕES

MUNICÍPIO DE SÃO BENEDITO
ESTADO DO CEARÁ

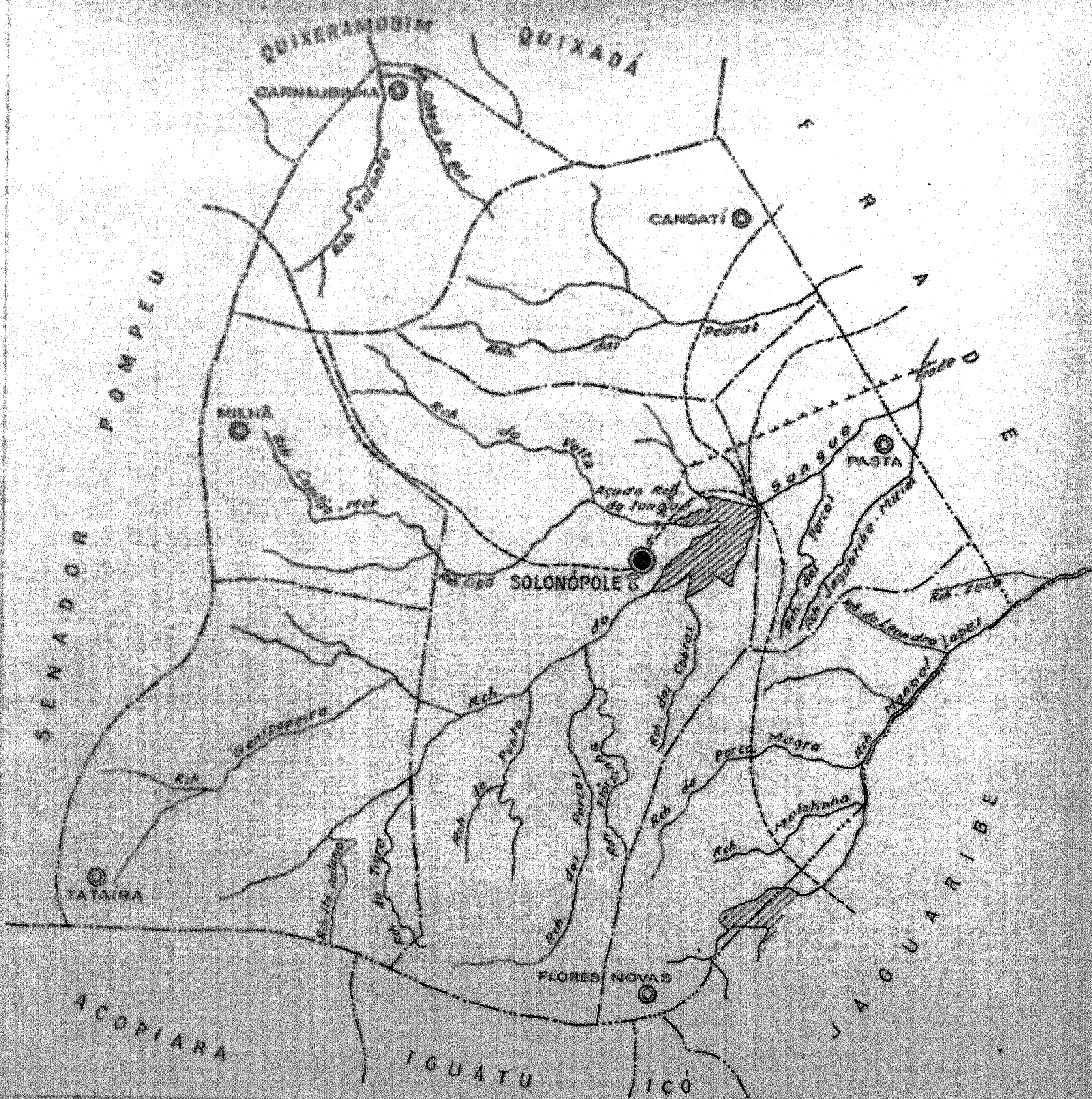


INFORMAÇÕES DO MUNICÍPIO	COMPLEMENTARES DA SEDE MUNICIPAL
População.....	1 População.....
Área em K ² 1944-48... 1.146	1 Latitude... 4° 02' 30"
Densidade.....	1 Longitude W.G. 40° 52' 40"
Ponto culminante.....	1 Altitude..... 550 m.

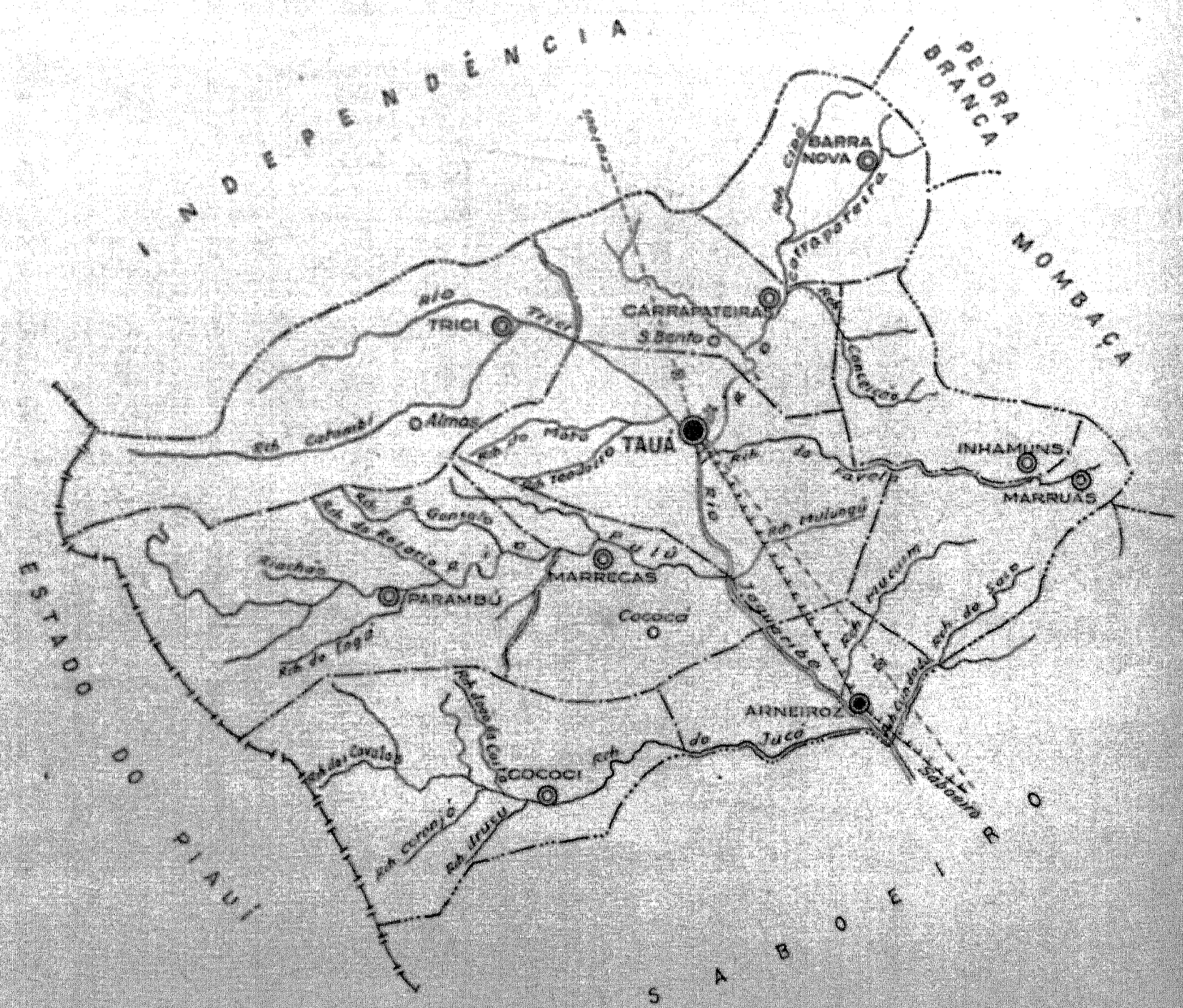
ORGANIZADO E EXECUTADO EM DEZEMBRO DE 1948 PELO
INSTITUTO CARTOGRAFICO CANABRAVA BARREIROS
RUA SENADOR DANTAS, 15-6º ANDAR-TEL. 42-6263-RIO DE JANEIRO



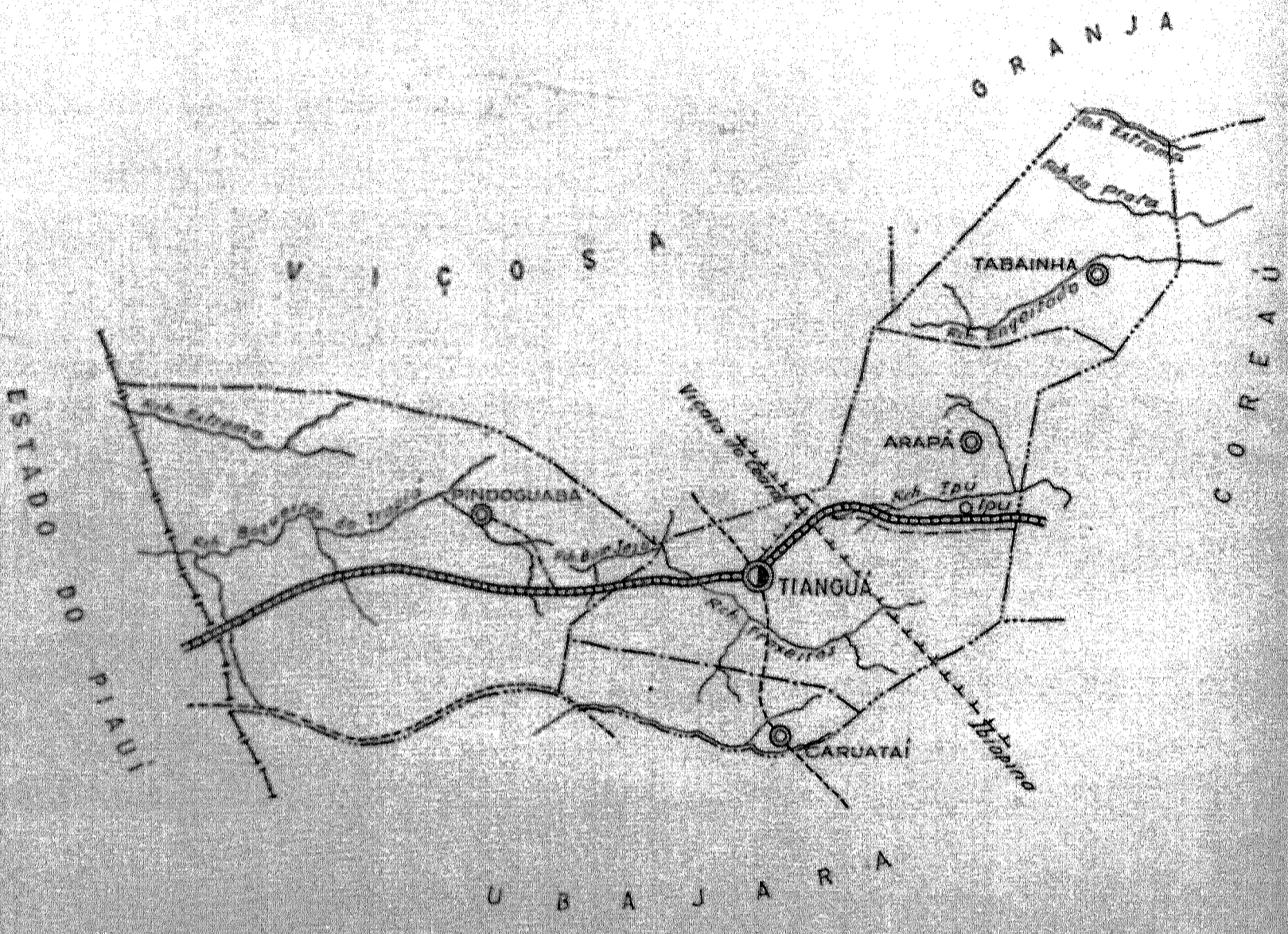
CONVENÇÕES		CARTOGRAMA dos TRANSPORTES E COMUNICAÇÕES	
CIDADE (●) VILA (○) Povoado (◐) Estação (◑)	CIDADE (●) VILA (○) Povoado (◐) Estação (◑)	MUNICÍPIO DE SOBRA ESTADO DO CEARÁ	
Com agência postal.....	Com agência postal.....	ESC. GRÁFICA 5K	
• agência postal-telegráfica.....	• agência postal-telegráfica.....	INFORMAÇÕES DO MUNICÍPIO	
• serviço rádio-telegráfico.....	• serviço rádio-telegráfico.....	População.....	DA SEDE MUNICIPAL
• serviço rádio-telegráfico de ferrovias.....	• serviço rádio-telegráfico de ferrovias.....	Área em Km ² 1944-48... 2.676	População.....
Rede telegráfica.....	Rede telegráfica.....	Densidade.....	Latitude S..... 3° 41' 23", 4
Rede telefônica.....	Rede telefônica.....	Ponto culminante.....	Longitude W.G..... 40° 21' 27", 1
Ferrovias.....	Rodovias.....		Altitude..... 75 m
Bitola larga.....	Federal.....		
• corrente.....	Estadual.....		
• estreita.....	Municipal.....		
Rio e trecho navegável.....			
Porto para grandes embarcações.....			
• pequenas embarcações.....			
Oceano, lago, lagoa e açude.....			
Aeroporto.....	Linha aérea regular.....		
Campo de pouso.....	Correio Aéreo Nacional.....		
Limites			
Internacional.....	Intermunicipal.....		
Interestadual.....	Interdistrital.....		
Estrada carroçável.....			



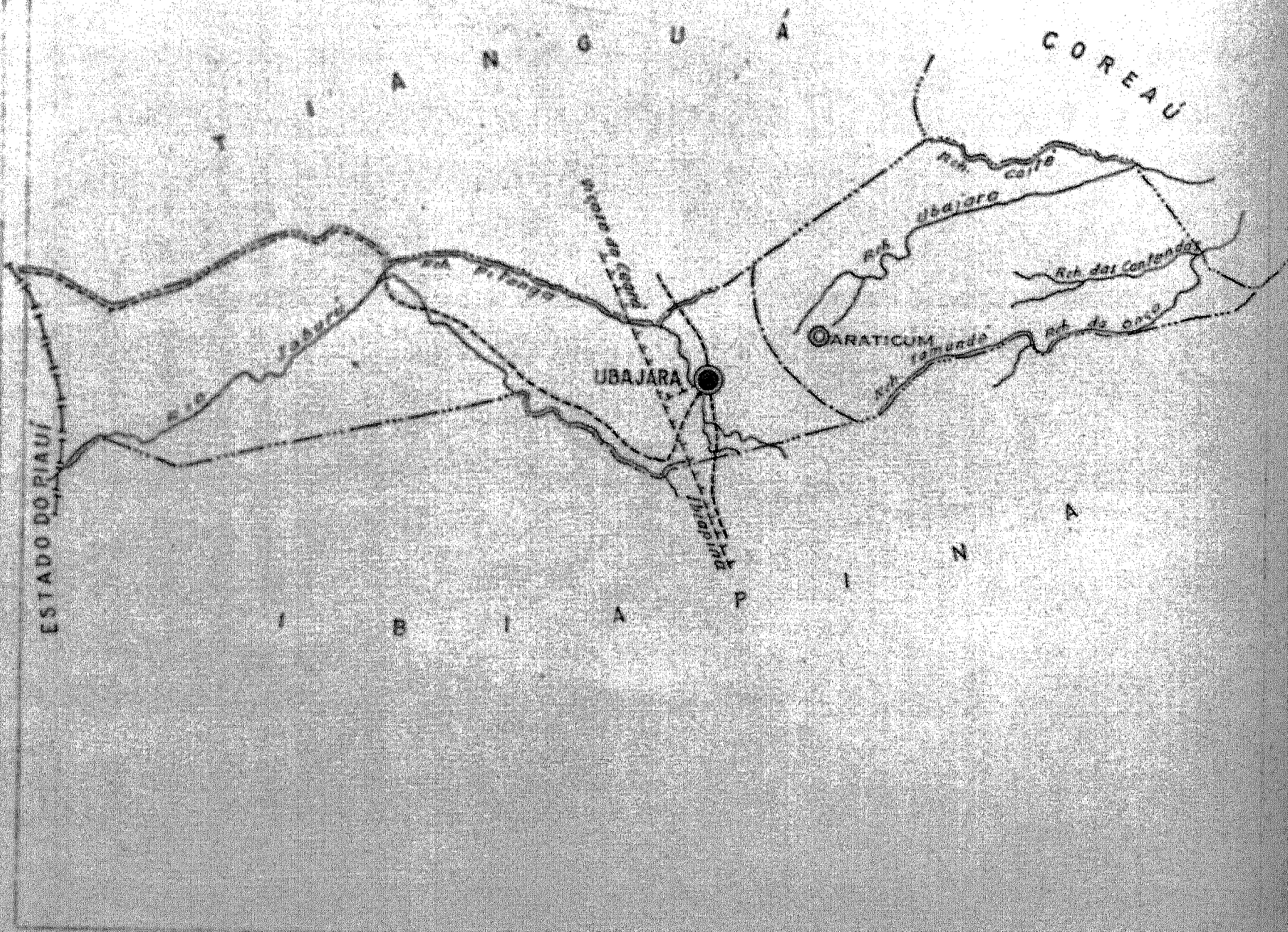
CONVENÇÕES		CARTOGRAMA DOS TRANSPORTES E COMUNICAÇÕES	
CIDADE ● VILA ○ Povoado ◦ Estação *	CIDADE ● VILA ○ Povoado ◦ Estação *	MUNICÍPIO DE SOLONÓPOLE	
Com agência postal.....	Com agência postal.....	ESTADO DO CEARÁ	
• agência postal-telegráfica.....	• agência postal-telegráfica.....	ESC. GRÁFICA	
• serviço rádio-telegráfico.....	• serviço rádio-telegráfico.....	3 km	
• serviço rádio-telegráfico de Ferrovias.....	• serviço rádio-telegráfico de Ferrovias.....		
Rede telegráfica.....	Rede telegráfica.....	INFORMAÇÕES COMPLEMENTARES	
Rede telefônica.....	Rede telefônica.....	DO MUNICÍPIO	DA SEDE MUNICIPAL
Ferrovias	Rodovias	População.....	População.....
Bitola larga.....	Federal.....	Área em K ² 1944-48... 2.333	Latitude S..... 5° 43' 58",0
• corrente.....	Estadual.....	Densidade.....	Longitude W/G..... 39° 00' 23",4
• estreita.....	Municipal.....	Ponto culminante.....	Altitude..... 150 m.
Rio e trecho navegável.....			
Porto para grandes embarcações.....			
• pequenas embarcações.....			
Oceano, lago, lagoa e acude.....			
Aeroporto.....	Linha aérea regular.....		
Campo de pouso.....	Correio Aéreo Nacional.....		
Limites			
Internacional.....	Intermunicipal.....		
Interestadual.....	Interdistrital.....		
Estrada carroçável.....			
ORGANIZADO E EXECUTADO EM DEZEMBRO DE 1949 PELO INSTITUTO CARTOGRAFICO CANABRAVA BARREIROS RUA SENADOR DANTAS, 15-6º ANDAR-TEL. 42-6263-RIO DE JANEIRO			



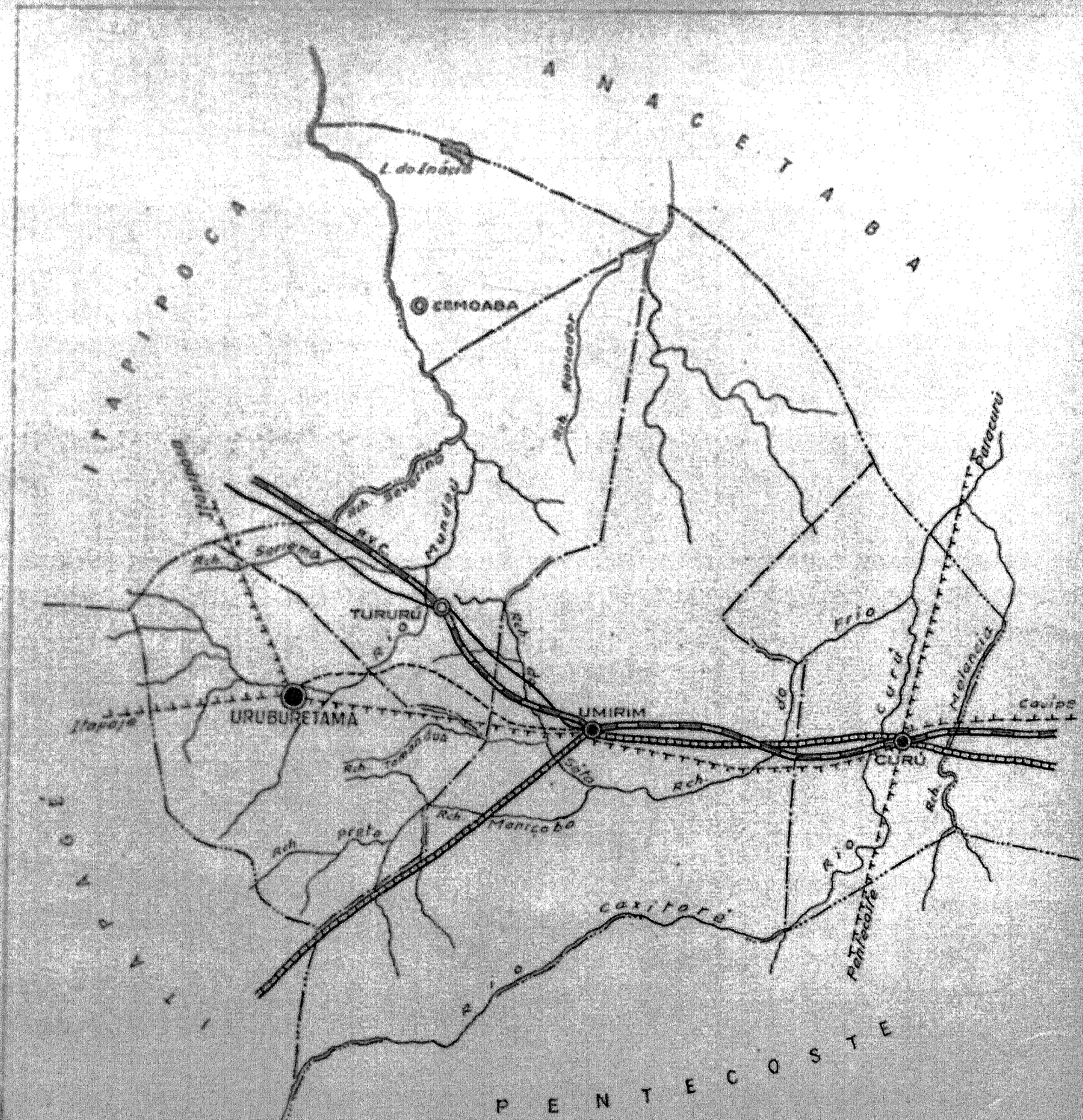
CONVENÇÕES		CARTOGRAMA DOS TRANSPORTES E COMUNICAÇÕES	
CIDADE (●) VILA (○) Pousado (◦) Estação (◐)		MUNICÍPIO DE TAUÁ	
Com agência postal		ESTADO DO CEARÁ	
• agência postal-telegráfica		ESC. GRÁFICA	
• serviço rádio-telegráfico		500	
• serviço rádio-telegráfico de Ferrovias		1000	
Rede telegráfica		INFORMAÇÕES DO MUNICÍPIO	
Rede telefônica		INFORMAÇÕES COMPLEMENTARES DA SEDE MUNICIPAL	
Ferrovias	Rodovias	População	População
Bitola larga	Federal	Área em Km ² 1944-48	Latitude S
• corrente	Estadual	Densidade	Longitude W.G.
• estreita	Municipal	Ponto culminante	Altitude
Rio e trecho navegável			
Porto para grandes embarcações			
• pequenas embarcações			
Oceano, lago, lagoa e acude			
Aeroporto	Linha aérea regular		
Campo de pouso	Correio Aéreo Nacional		
Limites			
Internacional	Intermunicipal		
Interestadual	Interdistrital		
Estroada carroçavel			
ORGANIZADO E EXECUTADO EM DEZEMBRO DE 1948 PELO INSTITUTO CARTOGRÁFICO CANABRAVA BARREIROS RUA SENADOR DANTAS, 15-6º ANDAR - TEL. 42-6263 - RIO DE JANEIRO			



CONVENÇÕES		CARTOGRAMA DOS TRANSPORTES E COMUNICAÇÕES	
CIDADE	VILA	Povoado	Estação
Com agência postal.....			
• agência postal-telegráfica.....			
• serviço rádio-telegráfico.....			
• serviço rádio-telegráfico de ferrovias.....			
Rede telegráfica.....			
Rede telefônica.....			
Ferrovias		Rodovias	
Bitola larga.....	Federal.....	Federal.....	
• corrente.....	Estadual.....	Estadual.....	
• estreita.....	Municipal.....	Municipal.....	
Rio e trecho navegável.....			
Pôrto para grandes embarcações.....			
• pequenas embarcações.....			
Oceano, lago, lagoa e acude.....			
Aeroporto.....	Linha aérea regular.....		
Campo de pouso.....	Correio Aéreo Nacional.....		
Limites			
Internacional.....		Intermunicipal.....	
Interestadual.....		Interdistrital.....	
Estrada carroçavel.....			
MUNICÍPIO DE TIANGUÁ		ESTADO DO CEARÁ	
População.....		População.....	
Área em K ² 1944-48... 1.078		Latitude S..... 3° 43' 41", 4	
Densidade.....		Longitude W.G. 40° 59' 42", 2	
Ponto culminante.....		Altitude..... 500 m.	
<p>ORGANIZADO E EXECUTADO EM DEZEMBRO DE 1948 PELO INSTITUTO CARTOGRÁFICO CANABRAVA BARREIROS RUA SENADOR DANTAS, 15-6ª ANDAR - TEL. 42-6263-RIO DE JANEIRO</p>			



CONVENÇÕES		CARTOGRAMA DOS TRANSPORTES E COMUNICAÇÕES	
CIDADE	VILA	MUNICÍPIO DE UBAJARA	
Com agência postal.....		ESTADO DO CEARÁ	
• agência postal-telegráfica.....	•	ESC. GRÁFICA 3K	
• serviço rádio-telegráfico.....	•	INFORMAÇÕES COMPLEMENTARES	
• serviço rádio-telegráfico de Ferrovias.....	•	DO MUNICÍPIO	DA SEDE MUNICIPAL
Rede telegráfica.....	•	População.....	População.....
Rede telefônica.....	•	Área em K ² 1944-48... 371	Latitude S..... 3° 50' 50"
Ferrovias.....	•	Densidade.....	Longitude W.G.... 40° 55' 20"
Radovias.....	•	Ponto culminante.....	Altitude..... 300m.
Bitola larga.....	•		
• corrente.....	•		
• estreito.....	•		
Rio e trecho navegável.....	•		
Porto para grandes embarcações.....	•		
• pequenas embarcações.....	•		
Oceano, lago, lagoa e acude.....	•		
Aeroporto.....	•		
Campos de pouso.....	•		
Linha aérea regular.....	•		
Correio Aéreo Nacional.....	•		
Limites			
Internacional.....	Intermunicipal.....		
Interestadual.....	Interdistrital.....		
Estrada carroçável.....			
ORGANIZADO E EXECUTADO EM DEZEMBRO DE 1949 PELO INSTITUTO CARTOGRÁFICO CANABRAVA BARREIROS RUA SENADOR DANTAS, 15-6º ANDAR-TEL. 42-6263-RIO DE JANEIRO			

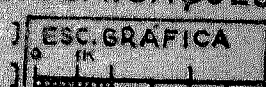


CONVENÇÕES

- | | | | |
|---|------|-----------------------------|---------|
| CIDADE | VILA | Povoado | Estação |
| Com agência postal..... | | | |
| • agência postal-telegráfica..... | | | |
| • serviço rádio-telegráfico..... | | | |
| • serviço rádio-telegráfico de Ferrovias..... | | | |
| Rede telegráfica..... | | | |
| Rede telefônica..... | | | |
| Ferrovias | | Rodovias | |
| Bitola larga..... | | Federal..... | |
| • corrente..... | | Estadual..... | |
| • estreita..... | | Municipal..... | |
| Rio e trecho navegável..... | | | |
| Porto para grandes embarcações..... | | | |
| • pequenas embarcações..... | | | |
| Oceano, lago, lagoa e ocude..... | | | |
| Aeroporto..... | | Linha aérea regular..... | |
| Campo de pouso..... | | Correio Aéreo Nacional..... | |
| Limites | | | |
| Internacional..... | | Intermunicipal..... | |
| Interestadual..... | | Interdistrital..... | |
| Estrada carroçável..... | | | |

CARTOGRAMA dos TRANSPORTES E COMUNICAÇÕES

MUNICÍPIO DE URUBURETAMA
ESTADO DO CEARÁ



INFORMAÇÕES DO MUNICÍPIO	COMPLEMENTARES DA SEDE MUNICIPAL
População.....	População.....
Área em K ² 1944-48... 774.	Latitude S..... 3° 37' 20"
Densidade.....	Longitude W.G.... 39° 31' 40"
Ponto culminante.....	Altitude..... 210 m.

ORGANIZADO E EXECUTADO EM DEZEMBRO DE 1949 PELO
INSTITUTO CARTOGRÁFICO CANABRAVA BARREIROS
RUA SENADOR DANTAS, 15-6º ANDAR-TEL. 42-6263-RIO DE JANEIRO

11287