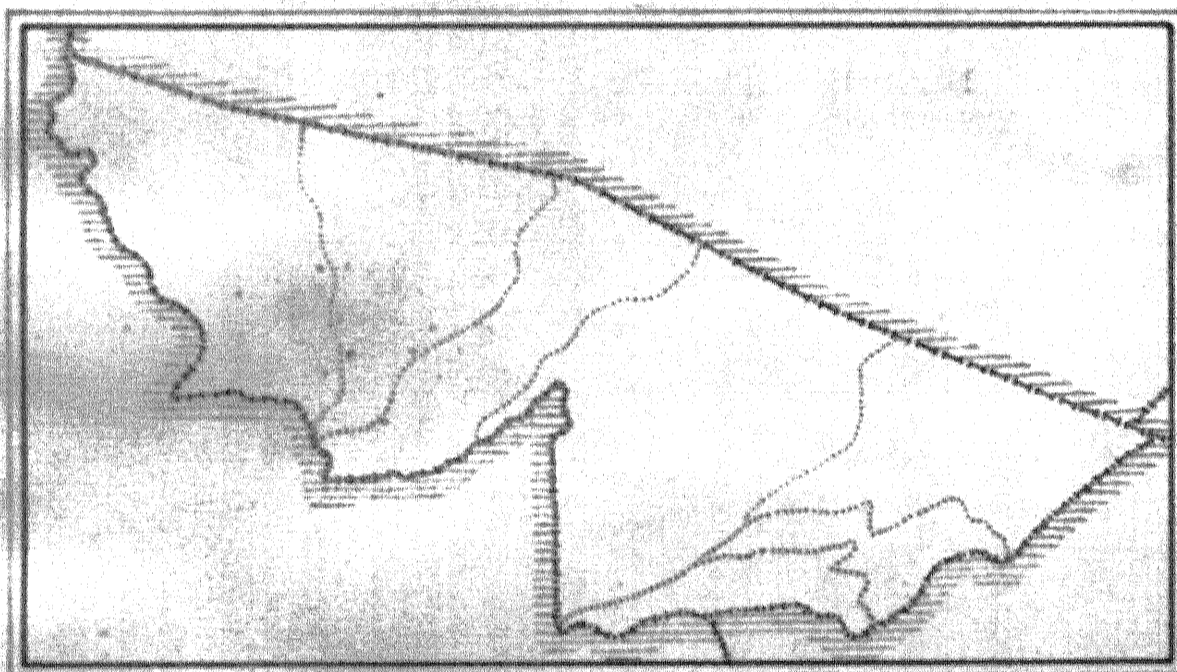


TERRITÓRIO DO ACRÉ

CARTOGRAMAS MUNICIPAIS DOS TRANSPORTES E COMUNICAÇÕES 1947



DOCUMENTAÇÃO

A-Localização das cidades, vilarejos povoados,
Rádouras hidrográfia etc.

B-Divisão intermunicipal e distrital

C-Correas e Telégrafos

D-Portos e navegação

E-Aeropostos

F-Linhas Aéreas Comerciais e Postais

G-Informações gerais

Folhas preparatórias da Carta Geral do Brasil em execução no Conselho Nacional de Geografia JAVIERI-JURUA-CANTANANA e Carta do Território do Acre na escala de 1:500.000 ext. pelo C.N.G. em 1944 de acordo com Decreto-Lei Federal nº 6550 de 31 de Maio de 1946

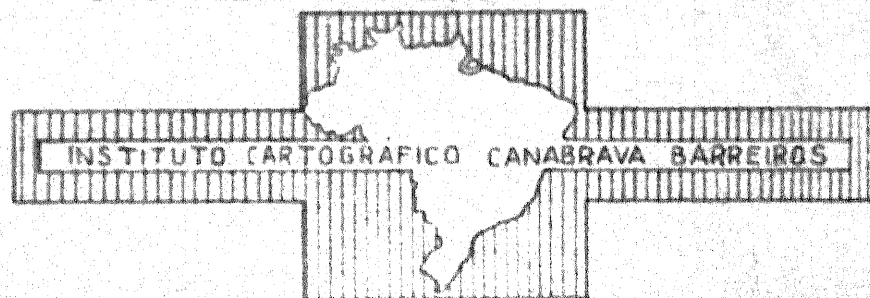
Relação das agências postais e telegráficas de D.C.T. 1946

Relação dos "Portos organizados ou não" do I.B.G.E. Cartas e informações gerais do D.N.P.R.C.

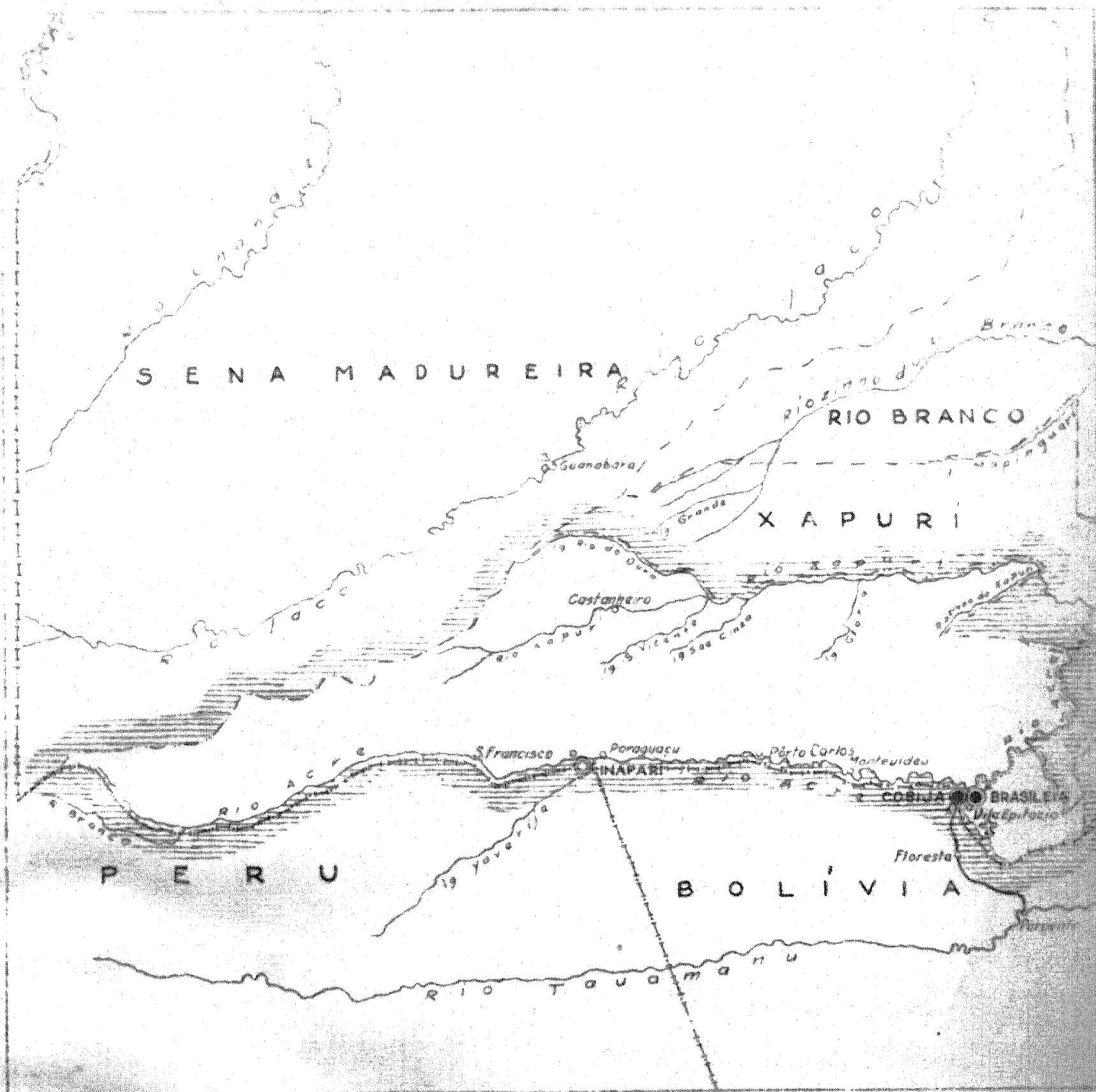
"Aeropostos e Campos de Pouso" Relação do I.B.G.E. "Carta das Linhas Aéreas Comerciais do Brasil, 1946" do D.A.C. e "Carta das Linhas Postais Aéreas, 1946" do D.C.T.

"Mapas Municipais executados em observância ao Decreto-Lei Federal nº 311 de 2 de Março de 1938" devidamente atualizados.

ORGANIZADO E EXECUTADO PELO



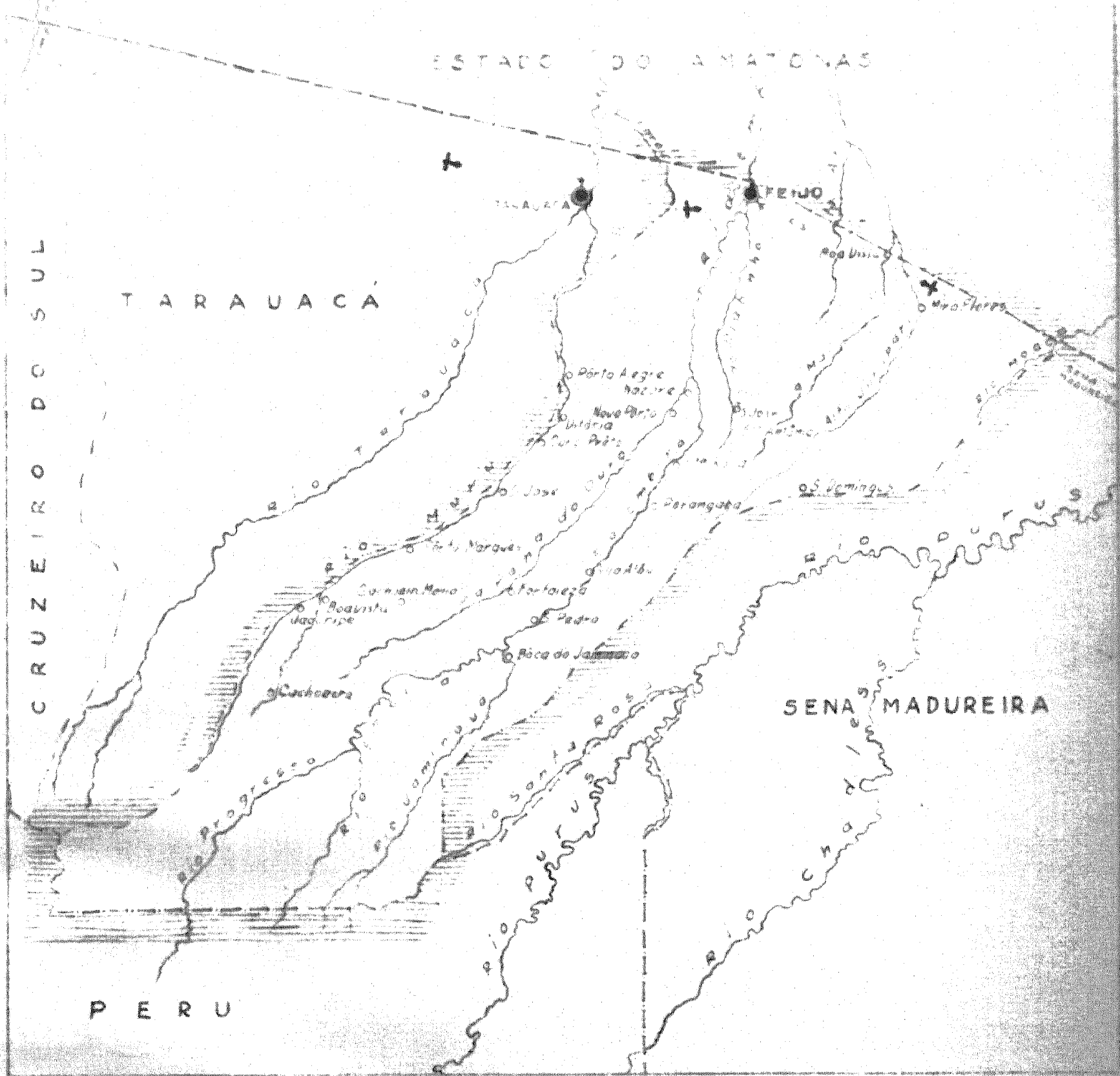
912.8141
259



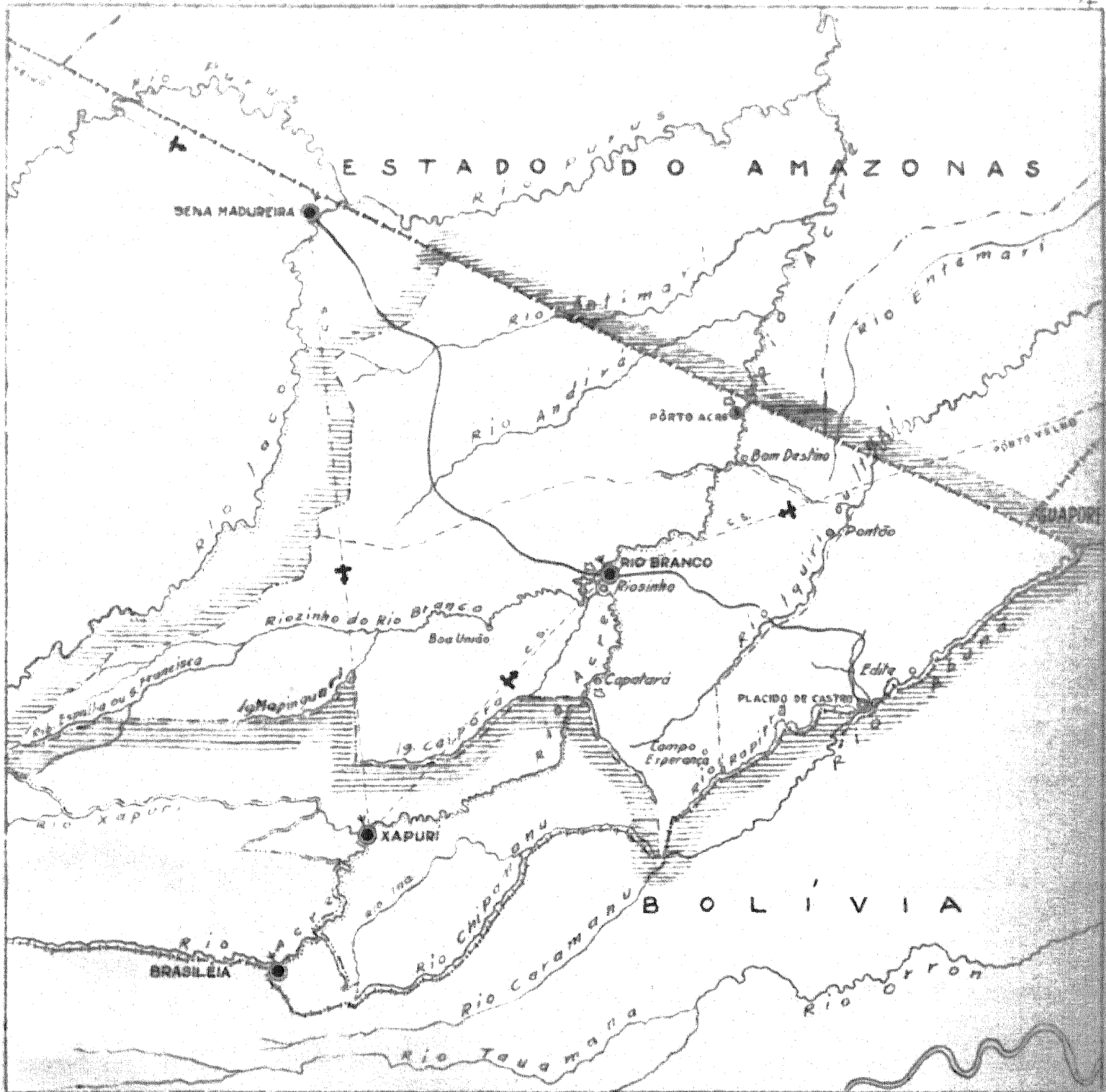
CONVENÇÕES		CARTOGRAMA DOS TRANSPORTES E COMUNICAÇÕES	
CIDADE	VILA	MUNICÍPIO DE BRASILEIA	
Com agência postal		TERRITÓRIO DO ACRE	
" agência postal-telegráfrica	" serviço rádio-telegráfico	ESCALA GRÁFICA 1:20000	
" serviço telegráfico de ferrovias		INFORMAÇÕES DO MUNICÍPIO	
Rede telegráfica	Rede telefônica	População	População
FERROVIAS:	RODOVIAS:	Área em K ² 1944-48 : 6939	Latitude
Bitola larga	Federal	Densidade	Longitude W.G. : 68°44'19"
" corrente	Estadual	Ponto culminante	Altitude : 260
" estreita	Municipal		
Rio e trecho navegável	Porto para grandes embarcações		
" " pequenas embarcações	Oceano, lago, lagoa e acude		
Aeroporto	Linha aérea regular		
Campo de pouso	Correio Aéreo Militar		
Limites:	Limites:		
Internacional	Intermunicipal		
Interestadual	Interdistrital		
Estrada carroçavel			
ORGANIZADO E EXECUTADO EM JULHO DE 1947 PELO INSTITUTO CARTOGRAFICO CANABRAVA BARREIROS			
RUA SENADOR BARTALOMEU ESPANDE - TELEFONE 45-5263 - RIO DE JANEIRO			



CONVENÇÕES		CARTOGRAMA DOS TRANSPORTES E COMUNICAÇÕES	
CIDADE	VILA	MUNICÍPIO DO CRUZEIRO DO SUL	
Popovado		TERRITÓRIO DO ACRE	
Estação		ESCALA GRÁFICA	
Com agência postal		INFORMAÇÕES DO MUNICÍPIO	
agência postal-telegráfica		População	População
serviço rádio-telegráfico		Área em Km ² 1944-48 : 31 664	Latitude
serviço telegráfico de ferrovias		Densidade	Longitude W.G. : 72° 36' 15"
Rêde telegráfica		Ponto culminante	Altitude : 188
Rêde telefônica			
Ferrovias:	Rodovias:		
Bitola larga	Federal		
corrente	Estadual		
estreita	Municipal		
Rio e trecho navegável			
Pôrto para grandes embarcações			
" " pequenas embarcações			
Oceano, lago, lagoa e açude			
Aeroporto	Linha aérea regular		
Campo de pouso	Correio Aéreo Militar		
Limites:			
Internacional	Intermunicipal		
Interestadual	Interdistrital		
Estrada carroçável			
ORGANIZADO E EXECUTADO EM JULHO DE 1947 PELO INSTITUTO CARTOGRAFICO CANABRAVA BARREIROS			
RUA TENADOR DANTAS, 15-6º ANDAR - TELEFONE 42-6261 - RIO DE JANEIRO			



CONVENÇÕES		CARTOGRAMA DOS TRANSPORTES E COMUNICAÇÕES	
CIDADE ●	VILA ○	Paróquia ○	Estação ●
Com agência postal	●	●	●
agência postal-telegráfica	●	●	●
serviço rádio-telegráfico	○	○	○
serviço telegráfico de ferrovias	○	○	○
Rede telegráfica	—	—	—
Rede telefônica	—	—	—
Ferrovias:	Rodovias:		
Bitaola larga	Federal		
corrente	Estadual		
estreita	Municipal		
Rio e trecho navegável			
Porto para grandes embarcações			
" " pequenas embarcações			
Oceano, lago, lagoa e acude			
Aeroporto	Linhas aéreas regulares		
Campo de pouso	Correio Aéreo Militar		
Limites:			
Internacional	Intermunicipal		
Interestadual	Interdistrital		
Estrada carroçável			
		MUNICÍPIO DE FEIJÓ	
		TERRITÓRIO DO ACRE	
		ESCALA GRÁFICA	
		INFORMAÇÕES COMPLEMENTARES	
		DO MUNICÍPIO	
		DA SEDE MUNICIPAL	
População	Área em Km ²	População	Latitude
1944-48: 19.547			8° 28' 51"
Densidade		Longitude W.G.	70° 24' 00"
		Altitude	249
		ORGANIZADO E EXECUTADO EM JULHO DE 1947 PELO	
		INSTITUTO CARTOGRAFICO CANABRAVA BARREIROS	
		RUA STANISLAU DE GÓTTSCHEW, 102 - TELEFONE 40-5653 - RIO DE JANEIRO	



CONVENÇÕES

- CIDADE ● VILA ● Povoados ● Estação ●
- Com agência postal.....
- " agência postal-telegráfica.....
- " serviço rádio-telegráfico.....
- " serviço telegráfico de ferrovias.....
- Rêde telegráfica.....
- Rêde telefônica.....
- Ferrovias: Rodovias:
- Bitola larga..... Federal.....
- " corrente..... Estadual.....
- " estreita..... Municipal.....
- Rio e trecho navegável.....
- Porto para grandes embarcações.....
- " " pequenas embarcações.....
- Oceano, lago, lagoa e acude.....
- Aeroporto..... Linha aérea regular.....
- Campo de pouso..... Correio Aéreo Militar.....
- Limites:
- Internacional..... Intermunicipal.....
- Interestadual..... Interdistrital.....
- Estrada carroçável.....

CARTOGRAMA DOS TRANSPORTES E COMUNICAÇÕES

MUNICÍPIO DO RIO BRANCO
TERRITÓRIO DO ACRE

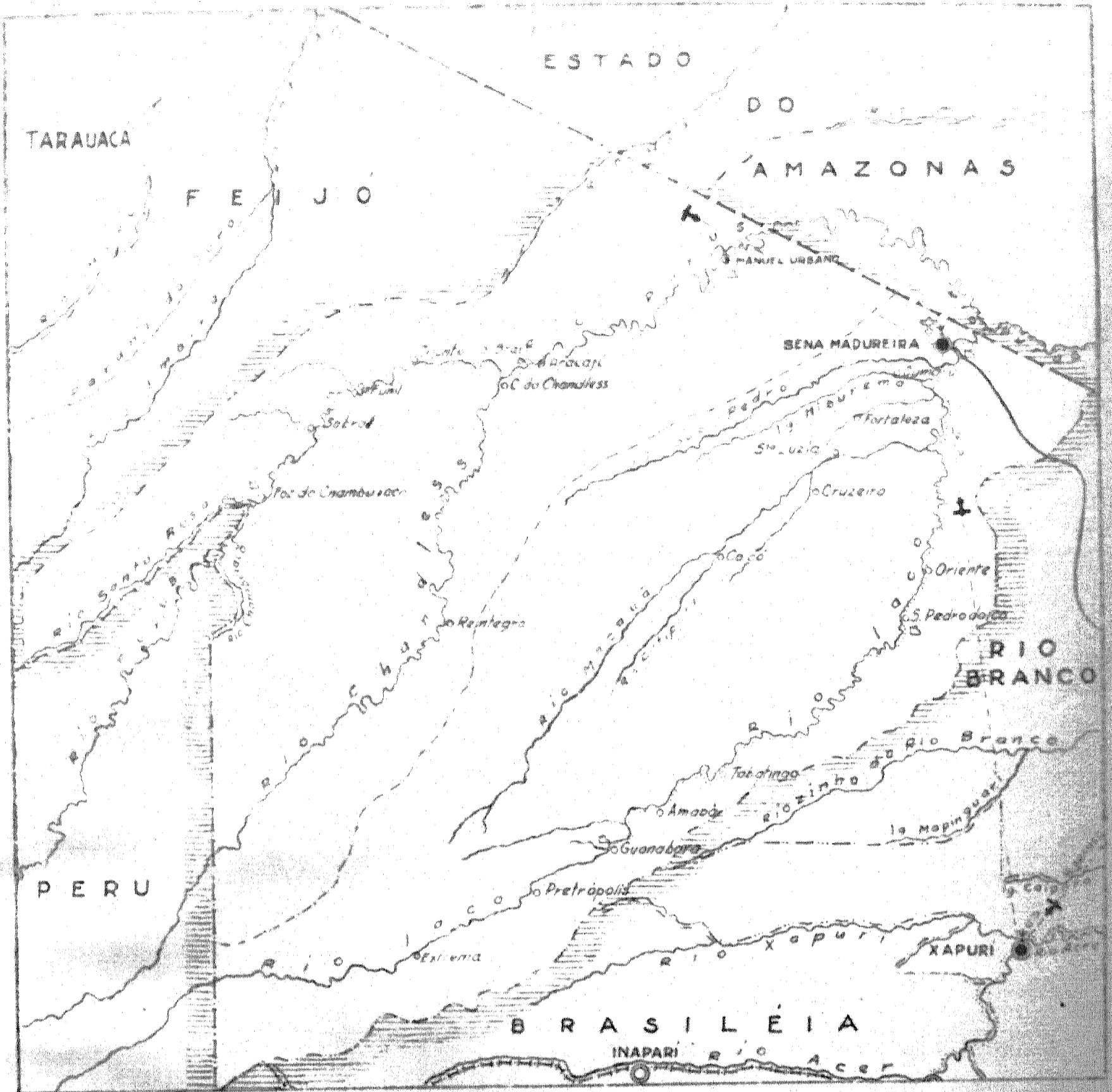
ESCALA GRÁFICA
1:25,000

INFORMAÇÕES DO MUNICÍPIO COMPLEMENTARES DA SEDE MUNICIPAL

População.....	População.....
Área em Km², 1944-48: 21.658	Latitude..... : 9° 58' 30"
Densidade.....	Longitude W.G. : 67° 48' 00"
Ponto culminante.....	Altitude..... : 160

ORGANIZADO E EXECUTADO EM JULHO DE 1947 PELO INSTITUTO CARTOGRAFICO CANABRAVA BARREIROS

PLA-21/MAJOR DANZAN, 5-62 ANCAR - TELEFONE 40-6263 - RIO DE JANEIRO



CONVENÇÕES

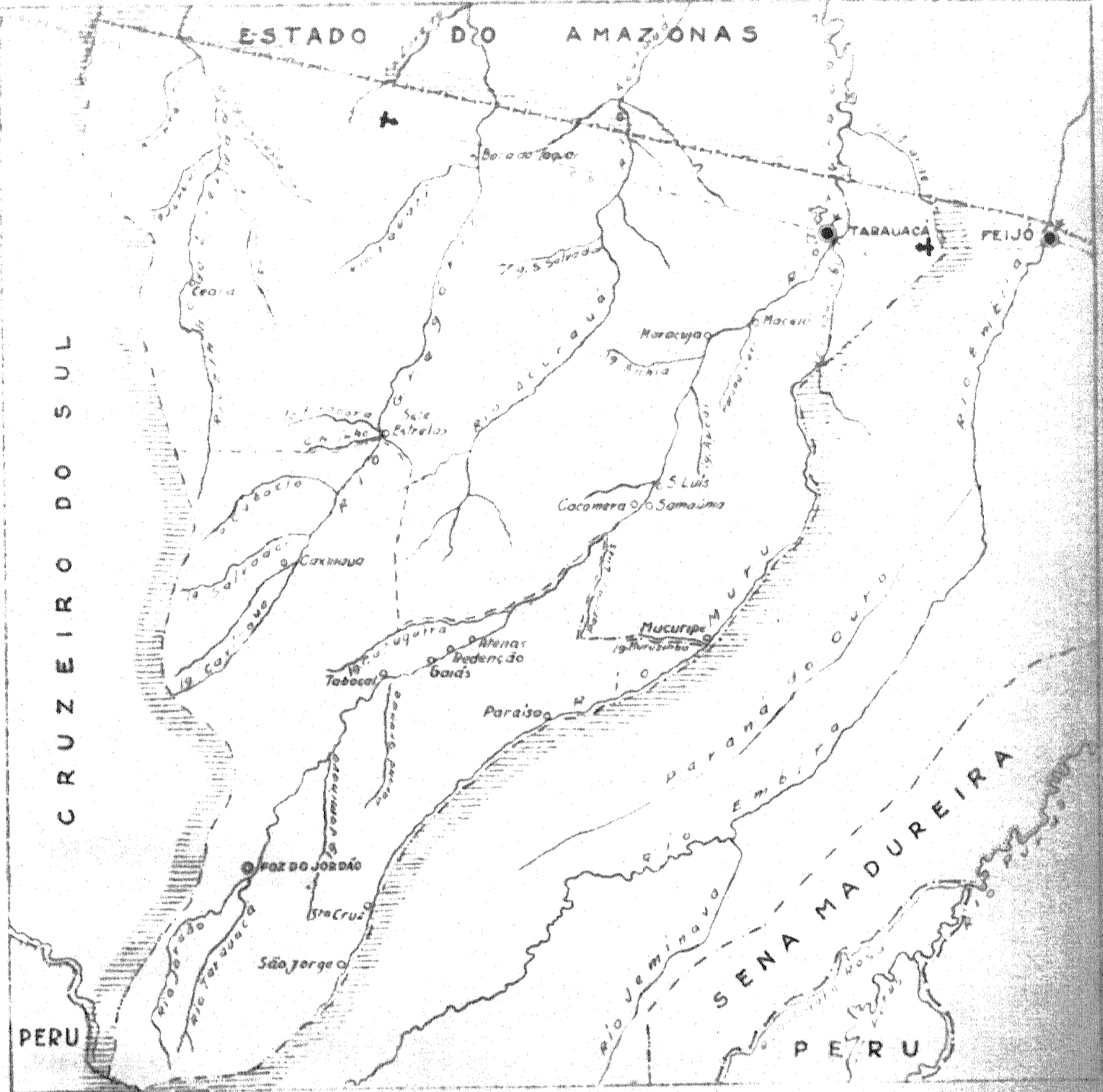
CIDADE	●	VILA	○	Passado	○	Estação	•
Com agência postal	○						
agência postal-telegráfica	○	○	○				
serviço rádio-telegráfico	○	○	○				
serviço telegráfico de ferrovias	○	○	○				
Rêde telegráfica	- - - - -						
Rêde telefônica	- - - - -						
Ferrovias:							
Bitola larga	- - - - -			Rodovias:			
corrente	- - - - -			Federal			
estreita	- - - - -			Estadual			
	- - - - -			Municipal			
Rio e trecho navegável	- - - - -						
Porto para grandes embarcações	■						
" pequenas embarcações	□						
Oceano, lago, lagoa e acude	■						
Aerôporto	✈			Linha aérea regular			
Campo de pouso	✈			Correio Aéreo Militar			
Limites:							
Internacional	- - - - -			Intermunicipal			
Interestadual	- - - - -			Interdistrital			
Estadual	- - - - -			Correcional			

CARTOGRAMA DOS TRANSPORTES E COMUNICAÇÕES
MUNICÍPIO DE SENA MADUREIRA
TERRITÓRIO DO ACRE

ESCALA GRÁFICA
 1:50,000

INFORMAÇÕES DO MUNICÍPIO		COMPLEMENTARES DA SEDE MUNICIPAL	
População	População
Área em Km² 1944-48	: 24.870	Latitude	: 9° 08' 53"
Densidade	Longitude W.G.	: 68° 38' 53"
Ponto culminante	Altitude	: 135

ORGANIZADO E EXECUTADO EM JULHO DE 1947 PELO
 INSTITUTO CARTOGRAFICO CANABRAVA BARREIROS



CONVENÇÕES	
CIDADE ○	VILA ⊙
Com agência postal	
○	●
○	●
○	●
Rede telegráfica	
Rede telefônica	
Ferrovias:	
Bitola larga	Rodovias:
" corrente	Federal
" estreita	Estadual
	Municipal
Rio e trecho navegável	
Porto para grandes embarcações	
" " pequenas embarcações	
Oceano, lago, lagoa e acude	
Aeroporto	Linhas aéreas regulares
Campos de pouso	Correio Aéreo Militar
Limites:	
Internacional	Intermunicipal
Interestadual	Interdistrital
Estrada cartereval	

CARTOGRAMA DOS TRANSPORTES E COMUNICAÇÕES	
MUNICÍPIO DE TARAUACÁ	
TERRITÓRIO DO ACRE	
ESCALA GRÁFICA	
INFORMAÇÕES COMPLEMENTARES DO MUNICÍPIO DA SEDE MUNICIPAL	
População	População
Área em Km² 1944-48 : 23.131	Latitude 8° 30' 15"
Densidade	Longitude W. S. : 70° 46' 33"
Ponto culminante	Altitude : 190
ORGANIZADO E EXECUTADO EM JUNHO DE 1947 PELO INSTITUTO CARTOGRAFICO CANABRAVA BARREIROS	
NÚMERO 2009 - FONE 15 - OLARIA - TELEFONE 91 - 1244 - RIO DE JANEIRO	



CONVENÇÕES

CIDADE	●	VILA	○	Parada e Estação	+
Com agência postal	⊙	agência postal-telegráfica	⊙	serviço rádio-telegráfico	⊙
serviço telegráfico de ferrovias	⊙	Rede telegráfica	— · — · —	Rede telefônica	— — — — —
Ferrovias:		Rodovias:			
Bitola larga	— — — — —	Federal	— — — — —		
corrente	— — — — —	Estadual	— — — — —		
estreita	— — — — —	Municipal	— — — — —		
Rio e trecho navegável	~ ~ ~ ~ ~	Porto para grandes embarcações	■	" " pequenas embarcações	▲
Oceano, lagoa, lagoa e acude	~ ~ ~ ~ ~	Aeroporto	✈	Linha aérea regular	— + —
Campos de pouso	✈	Correio Aéreo Militar	✈		
Limites:					
Internacional	— · — · —	Intermunicipal	— — — — —		
Interestadual	— · — · —	Interdistrital	— · — · —		
Estrada carroçável	— — — — —				

CARTOGRAMA DOS TRANSPORTES E COMUNICAÇÕES

MUNICÍPIO DE XAPURI

TERRITÓRIO DO ACRE

ESCALA: 1:50.000

INFORMAÇÕES COMPLEMENTARES DO MUNICÍPIO		DA SEDE MUNICIPAL	
População	1.361	População	1.361
Área em Km²: 1944-48	7.361	Latitude	10° 38' 09"
Densidade	18,4	Longitude W.G.	68° 33' 00"
Ponto culminante	180	Altitude	180

ORGANIZADO E EXECUTADO EM JULHO DE 1947 PELO INSTITUTO CARTOGRAFICO CANABRAVA BARREIROS

11209