













JAN 29 1941  
BIBLIOTHEC  
EIMAN

0757






SINOPSE ESTATÍSTICA DO ESTADO DA BAÍA  
1938

378.142  
5617

THE UNIVERSITY OF CHICAGO  
LIBRARY

REPÚBLICA DOS ESTADOS UNIDOS DO BRASIL  
ESTADO DA BAIÁ



Sic 433/52

INSTITUTO BRASILEIRO DE GEOGRAFIA E ESTATÍSTICA  
DEPARTAMENTO ESTADUAL DE ESTATÍSTICA

# SINOPSE ESTATÍSTICA DO ESTADO

N.º 3

(Separata, com acréscimos, do Anuário Estatístico do  
Brasil, Ano IV-1938)



1938  
OFICINAS GRÁFICAS  
ERA NOVA LTDA.  
CIDADE DO SALVADOR

18.742  
5617

6847 17/11/98

UNIVERSITY OF CALIFORNIA LIBRARY

1000 UNIVERSITY AVENUE  
LIBRARY

# ÍNDICE

APRESENTAÇÃO DA SINOPSE.....	XVII
PREFÁCIO DO ANUÁRIO.....	XXI

## SITUAÇÃO FÍSICA

### CARACTERIZAÇÃO DO TERRITÓRIO

<b>I — Posição geográfica do Estado</b>	
1. Posição dos pontos extremos .....	3
2. Distâncias entre as linhas extremas .....	3
<b>II — Limites e área do Estado</b>	
1. Extensão da linha divisória e sua distribuição .....	3
2. Área territorial e sua distribuição segundo os fusos horários, o revestimento florístico e as zonas fisiográficas .....	4
<b>III — Geologia e altimetria</b>	
1. Distribuição do território do Estado, por eras e sistemas geológicos .....	5
2. Distribuição do território do Estado, por zonas hipsométricas .....	5
<b>IV — Bacias hidrográficas</b>	
1. Distribuição do território e da energia hidráulica do Estado, segundo a classificação oficial das bacias hidrográficas brasileiras .....	6
2. Açudes públicos e particulares concluídos no Estado até 1937 (31 — XII) .....	6
<b>V — Categoria, posição e altitude das sedes municipais — 1937 (31 — XII)</b>	
1. Quadro sistemático .....	7
2. Quadro resumo .....	11

### CLIMATOLOGIA

<b>I — Distribuição numérica das estações da rede meteorológica e hidrométrica federal — 1937 (31 — XII) .....</b>	<b>13</b>
<b>II — Características das principais estações, meteorológicas ....</b>	<b>13</b>
<b>III — Algumas normais meteorológicas .....</b>	<b>14</b>
<b>IV — Principais observações meteorológicas na Capital do Estado — 1937</b>	
1. Pressão barométrica, temperatura e umidade do ar.....	15

2. Nebulosidade, chuva, vento, evaporação e insolação .....	16
---	----

### DIVISÃO TERRITORIAL — 1937 (31 — XII)

I — Quadro resumo da divisão judiciária e administrativa.....	17
II — Prontuário geral da divisão judiciária e administrativa	
1. Comarcas .....	17
2. Têrmos .....	22
3. Municípios .....	26
4. Distritos .....	43
III — Distribuição numérica das circunscrições superiores, judiciárias e administrativas	
1. Comarcas .....	57
2. Têrmos .....	59
3. Municípios .....	60

### SITUAÇÃO DEMOGRÁFICA

#### ESTADO DA POPULAÇÃO

I — Principais dados demográficos do Estado, segundo os recenseamentos gerais .....	63
II — Principais dados demográficos do município da Capital, segundo os recenseamentos gerais .....	64
III — População do Estado e do município da Capital, e taxas de — crescimento, segundo os recenseamentos gerais .....	65
IV — Arrolamento predial e domiciliário do Estado e do município — da Capital, segundo os recenseamentos gerais .....	65
V — População recenseada em 1920 no Estado, segundo a presença e a residência (efetivos “de fato” e “de direito”) .....	66
VI — População natural do Estado e recenseada em 1920 no Distrito Federal .....	67
VII — Estimativa da população do Estado em 31 de Dezembro de 1937.	
1. População, segundo as zonas fisiográficas .....	67
2. População, segundo as comarcas .....	68
3. População, segundo os têrmos .....	69
4. População, segundo os municípios .....	70
VIII — População do Estado e do município da Capital em 31 de Dezembro de 1937, e seu confronto com as médias dos efetivos demográficos das circunscrições administrativas e judiciárias .....	72
IX — Distribuição numérica das Comarcas, Têrmos e Municípios, segundo seus efetivos demográficos em 21 de dezembro de 1937 .....	73

#### MOVIMENTO DA POPULAÇÃO

I — Movimento do Registro Civil	
1. Sinopse dos nascimentos, casamentos e óbitos registrados no Estado, segundo as informações recebidas na Diretoria de Estatística Geral — 1935/1936 .....	74

2. Sinopse dos nascimentos, casamentos e óbitos registrados no município da Capital, segundo as informações recebidas na Diretoria de Estatística Geral — 1935/1936 .....	74
3. Óbitos registrados no município da Capital, segundo os dados do serviço federal de bio-estatística — 1937 .....	75

### SITUAÇÃO ECONÔMICA PRODUÇÃO EXTRATIVA

I — Principais produtos da indústria extrativa mineral no quinquênio de 1933/1937, comparativamente com a média quinquenal de 1928/1932.	
1. Quantidade.....	79
2. Valor .....	79
II — Principais produtos da indústria extrativa vegetal no quinquênio de 1933/1937, comparativamente com a média quinquenal de 1928/1932	
1. Quantidade .....	79
2. Valor .....	80

### PRODUÇÃO AGRÍCOLA

I — Área ocupada pelas principais culturas, no quinquênio de 1933/1937 .....	80
II — Rendimento médio das principais culturas, no quinquênio de 1933/1937 .....	81
III — Produção anual das principais culturas, no quinquênio de 1933/1937, comparada com a média quinquenal de 1928/1932	
1. Quantidade .....	81
2. Valor .....	82

### PRODUÇÃO PECUÁRIA

I — População pecuária — 1935	
1. Efetivo do gado existente .....	83
2. Valor do gado existente .....	84
II — Gado abatido nos matadouros municipais — 1932/1936	84

### PRODUÇÃO INDUSTRIAL

I — Indústria de eletricidade — 1937 .....	85
II — Indústrias sujeitas ao imposto de consumo	
1. Número de fábricas — 1936 .....	86
2. Quantidade dos principais artigos tributados — 1925/1936	87
III — Indústria açucareira — 1937	
1. Anarelhamento para produção de açúcar e álcool .....	92
2. Movimento da produção de açúcar e álcool .....	92

### ESTRADAS DE FERRO — 1936 (31—XII)

I — Extensão da rede em tráfego, segundo sua composição .....	93
II — Desenvolvimento da rede em tráfego .....	93

### FERRO — CARRIS

I — Serviços de ferro-carris existentes no município da Capital— 1937 .....	94
---	----

II — Arrolamento geral dos serviços de ferro-carris — 1936.....	95
RODCVIAÇÃO — 1937 (31 — XII)	
I — Extensão da rede rodoviária no Estado e no município da Capital .....	95
II — Automóveis e outras espécies de veículos terrestres existentes no município da Capital .....	96
III — Linhas regulares de transporte automobilístico no município da Capital .....	96
NAVEGAÇÃO	
I — Organização portuária — 1933/1937 Aparelhamento, utilização e renda dos portos organizados.....	97
II — Movimento marítimo — 1937 Entradas e saídas por portos, segundo a nacionalidade .....	99
AERONÁUTICA CIVIL	
Tráfego aéreo comercial — 1936/1937 Movimento dos aeroportos .....	100
CORREIOS E TELÉGRAFOS — 1936	
I — Condições gerais do serviço .....	104
II — Tráfego postal 1. Movimento geral .....	105
2. Movimento especial .....	107
III — Tráfego telegráfico .....	108
TELEFONES	
I — Redes telefônicas existentes no município da Capital—1937	108
II — Arrolamento geral das redes telefônicas — 1936.....	109
PROPRIEDADE IMOBILIÁRIA	
I — Edificações existentes nos quadros urbanos e suburbanos da Capital — 1937 .....	109
I — Transcrições e transmissões de imóveis 1. Movimento geral — 1925/1934 .....	109
2. Movimento das transmissões por compra e venda — 1924/1934 .....	110
III — Inscrições de hipotecas convencionais 1. Movimento geral — 1925/1934.....	111
2. Movimento discriminado — 1934.....	111
MOVIMENTO BANCÁRIO — 1937 (31-XII)	
I — Resumo do ativo e passivo dos estabelecimentos bancários em funcionamento .....	112
II — Relação nominal dos estabelecimentos bancários em funcionamento.....	113



<b>III — Número de estabelecimentos bancários em funcionamento, por sédes</b> .....	114
<b>CASAS DE PENHORES E MONTES DE SOCORRO — 1937</b>	
<b>I — Casas de penhores</b> .....	
Quantidade e valor das cautelas, emitidas e resgatadas, no município da Capital .....	114
<b>II — Montes de Socorro</b>	
Quantidade e valor das cautelas e cauções, emitidas e resgatadas, no município da Capital .....	114
<b>COMÉRCIO — 1937</b>	
<b>I — Exportação de cabotagem</b>	
1. Quantidade e valor por classes e nacionalidade das mercadorias .....	115
2. Valor por portos .....	115
3. Quantidade e valor das principais mercadorias .....	116
<b>II — Importação de cabotagem</b>	
1. Quantidade e valor por classes e nacionalidade das mercadorias .....	117
2. Valor por portos .....	117
3. Quantidade e valor das principais mercadorias.....	118
<b>III — Exportação para o exterior</b>	
1. Quantidade e valor por classes e mercadorias.....	119
2. Valor por postos de saída .....	120
<b>IV — Importação do exterior</b>	
1. Quantidade e valor por classes e mercadorias .....	120
2. Valor por postos de entrada.....	122
<b>PREÇOS — 1937</b>	
<b>Preços correntes dos principais gêneros alimentícios no comércio varejista da Capital.</b>	
Resumo anual .....	122
<b>SALÁRIOS</b>	
<b>I — Salários médios nos diferentes ramos da indústria, segundo o censo realizado pelo Instituto de Aposentadorias e Pensões dos Industriários — 1937</b>	
1. Discriminação por indústrias.....	123
2. Percentagens de empregadores, empregados e salários, por indústria .....	124
3. Densidade industrial e operária .....	124
<b>II — Salário médio do trabalhador rural, sem sustento, nos principais officios — 1936/1937</b>	124
<b>RENDIMENTOS — 1930/1937</b>	
<b>Arrecadação do imposto cedular e global sôbre a renda</b>	125
<b>SINISTROS E ACIDENTES — 1937</b>	
<b>I — Incêndios ocorridos no município da Capital.....</b>	126
<b>II — Desastres e acidentes ocorridos no município da Capital</b>	126

## SITUAÇÃO SOCIAL

## MELHORAMENTOS URBANOS

I — Logradouros públicos da Capital e seus melhoramentos — 1937	129
II — Parques públicos existentes no Estado — 1936.....	129
III — Cemitérios municipais existentes no Estado — 1936	130
IV — Municípios e localidades do Estado em que existiam logradouros públicos pavimentados — 1936 .....	130
V — Municípios e localidades do Estado em que existia ajardinamento urbano — 1936.....	130
VI — Municípios e localidades do Estado em que existia arborização urbana — 1936... ..	131
VII — Municípios e localidades do Estado em que existia serviço de iluminação pública e domiciliária — 1936 .....	131
VIII — Municípios e localidades do Estado em que existia serviço de água e esgoto — 1936 .....	132
IX — Serviços de água, esgoto e iluminação na Capital — 1937....	133
X — Municípios e localidades do Estado em que existia serviço urbano de limpeza pública — 1936	
1. Limpeza das vias públicas .....	134
2. Remoção domiciliária do lixo .....	134
XI — Distribuição e natureza dos balneários existentes no Estado — 1936.....	135
ASSISTÊNCIA MÉDICO — SANITÁRIA — 1934/1936	
I — Número dos estabelecimentos de assistência	135
II — Capacidade dos estabelecimentos de assistência	137
III — Principais instalações existentes nos estabelecimentos de assistência.....	137
IV — Efetivo do pessoal nos estabelecimentos de assistência.....	138
V — Movimento dos estabelecimentos de assistência com internamento .....	139
VI — Movimento dos estabelecimentos de assistência sem internamento .....	140
DESPESAS PÚBLICAS COM A ASSISTÊNCIA MÉDICO-SANITÁRIA — 1932/1935	
I — Discriminação, segundo as principais rubricas	140
II — Discriminação, segundo a finalidade	141
ASILOS E RECOLHIMENTOS — 1933/1935	
I — Número de instituições .....	142
II — Movimento de asilados .....	143



II — Distribuição e natureza das bibliotecas públicas ou semi-públicas existentes no Estado — 1936.....	223
MUSEUS	
I — Museus existentes na Capital — 1937 .....	224
II — Distribuição e natureza dos museus existentes no Estado — 1936 .....	224
MONUMENTOS HISTÓRICOS E ARTÍSTICOS — 1936	
Distribuição e natureza dos monumentos históricos e artísticos existentes no Estado .....	225
DIVERSÕES	
I — Teatros e salões destinados a fins teatrais, existentes na Capital — 1937 .....	226
II — Espetáculos realizados durante o ano na Capital — 1937....	226
III — Teatros, cinemas e outras casas de diversões, existentes no Estado — 1936	
1. Municípios e localidades que possuíam estabelecimentos de diversões .....	227
2. Classificação dos estabelecimentos .....	227
ASSOCIAÇÕES CULTURAIS — 1936	
Distribuição e natureza das associações culturais existentes no Estado .....	228
INSTITUTOS CIENTÍFICOS — 1936	
I — Municípios e localidades do Estado em que existiam institutos científicos .....	228
II — Classificação dos estabelecimentos .....	229
ARQUIVOS PÚBLICOS	
I — Arquivos públicos centrais existentes na Capital — 1937....	229
II — Distribuição e natureza dos arquivos públicos centrais existentes no Estado — 1936 .....	229
IMPRESA PERIÓDICA	
I — Periódicos existentes na Capital — 1937 .....	230
II — Periódicos existentes no Estado — 1936	
1. Municípios e localidades em que existiam periódicos .....	230
2. Classificação dos periódicos .....	231
RÁDIO-DIFUSÃO — 1937 (31 — XII)	
Empresas rádio-difusoras e principais características das estações emissoras .....	232
DIFUSÃO BIBLIOGRÁFICA — 1936	
I — Distribuição e natureza das tipografias arroladas no Estado	232
II — Distribuição e natureza das livrarias arroladas no Estado ....	233

<b>III — Distribuição e natureza das casas editoras arroladas no Estado</b>	234
EXPOSIÇÕES — 1936	
<b>I — Municípios e localidades do Estado em que se realizaram exposições</b> .....	234
<b>II — Certames arrolados, segundo o objeto e o âmbito</b> .....	235
CONGRESSOS E CONFERÊNCIAS — 1936	
<b>Distribuição e natureza dos certames realizados no Estado</b>	235
CAMPOS DESPORTIVOS — 1936	
<b>Distribuição e natureza dos campos desportivos arrolados no Estado</b> .....	236
<b>DESPESAS PÚBLICAS COM A ASSISTÊNCIA CULTURAL — 1932/1935</b>	
<b>I — Discriminação, segundo as principais rubricas</b> .....	236
<b>II — Discriminação, segundo a finalidade</b>	237
CULTOS	
<b>I — Distribuição e natureza das congregações religiosas arroladas no Estado — 1936</b> .....	239
<b>II — Templos arrolados no Estado — 1936</b>	
1. Municípios e localidades em que existiam edificios dedicados ao culto .....	239
2. Classificação dos edificios .....	240
<b>III — Distribuição e natureza das grandes reuniões ou festividades religiosas realizadas no Estado — 1936</b> .....	240
<b>IV — Culto Católica — 1933/1935</b> .....	241
<b>V — Culto Protestante — 1933/1935</b> .....	241
CRIMES E CONTRAVENÇÕES — 1937	
<b>Delinqüência verificada na Capital</b> .....	242
JOGO — 1936	
<b>Resumo do arrolamento das casas de jôgo existentes no Estado</b> .....	242
SUICÍDIOS	
<b>I — Suicídios ocorridos na Capital — 1937</b>	242
<b>II — Suicídios ocorridos no Estado — 1935</b> .....	243
<b>SITUAÇÃO ADMINISTRATIVA E POLÍTICA</b>	
ADMINISTRAÇÃO PÚBLICA	
<b>I — Pessoal da administração civil estadual — 1938 (31 — XII)</b> ..	247

II — Pessoal permanente empregado na administração municipal da Capital — 1937.....	247
III — Subvenções concedidas pelo Governo Federal — 1936	247
<b>FINANÇAS PÚBLICAS</b>	
I — Finanças federais no Estado — 1937	
1. Receita arrecadada .....	248
2. Despesa efetuada .....	249
II — Finanças estaduais	
1. Receita orçada — 1937/1938 .....	249
2. Despesa fixada — 1937/1938.....	250
3. Receita arrecadada e despesa efetuada — 1908/1937.....	250
III — Finanças municipais — 1908/1937	
Receita arrecadada e despesa efetuada .....	251
IV — Finanças federais, estaduais e municipais (resumo) — 1936	
Receita arrecadada e despesa efetuada .....	252
<b>SEGURANÇA PÚBLICA — 1936</b>	
I — Polícia Militar .....	253
II — Guarda Civil .....	254
III — Inspetoria de Veículos.....	254
IV — Bombeiros.....	255
<b>REPRESSÃO</b>	
I — Detenções efetuadas e reclusos existentes na Capital — 1937	255
II — Prisões existentes no Estado 1937 (31 — XII).....	256
<b>APÊNDICE</b>	
<b>O ESTADO E O BRASIL</b>	
Breve confronto estatístico .....	259
<b>CRONOLOGIA</b>	
Principais datas da história regional até 31 de Dezembro de 1937.....	291
<b>LEGISLAÇÃO</b>	
Principais atos legislativos referentes aos serviços estatísticos e geográficos, no período de 1.º de Outubro de 1930 a 31 de Dezembro de 1938 .....	297

## APRESENTAÇÃO





O programa do Instituto Brasileiro de Geografia e Estatística prevê, entre os trabalhos periódicos, a publicação anual de uma "Sinopse Estatística" dos informes colhidos sobre cada Estado.

Agora, cabe ao Departamento Estadual de Estatística entregar à publicidade a "Sinopse Estatística" da Baía relativa ao ano de 1938.

Esse volume foi elaborado, em comum, pelo Departamento e pela Secretaria Geral do Instituto Brasileiro de Geografia e Estatística com os dados do Anuário Estatístico do Brasil e outros para êsse fim especialmente coligidos.

Conquanto já reúna valiosos elementos para uma impressão da Baía sob diversos aspectos, o trabalho tende a ser progressivamente melhorado em suas ulteriores edições.

No testemunho imparcial dos números alinhados nas suas páginas existe muita matéria digna de atenção dos que buscam conhecer o Estado ou colaborar no seu engrandecimento.

Baía, Dezembro, 1939

AFRANIO DE CALVALHO  
Diretor do D. E. E.



**PREFACIO**

DO ANUÁRIO ESTATÍSTICO DO BRASIL



O Anuário Estatístico do Brasil, nesta edição para 1938, aparece em seu 4.<sup>o</sup> número.

Constituiu, por assim dizer, sua edição preliminar, no Governo Afonso Pena, o Boletim Comemorativo da Exposição Nacional de 1908, o qual, pela primeira vez, divulgou oficialmente no Brasil, de modo sistemático, um repertório de dados da estatística geral do País. Deve-se esse excelente trabalho à antiga Diretoria Geral de Estatística — então subordinada ao Ministério da Viação, — a qual, sob a direção do experimentado especialista dr. José Luiz Sayão de Bulhões Carvalho, fôra reorganizada no ano anterior por iniciativa do Ministro Miguel Calmon.

O volume, otimamente impresso, apresentava, além de primorosa ilustração foto-cartográfica, 41 páginas de introdução e 239 de texto tabular, distribuídas por quatro partes intituladas — TERRITÓRIO, POPULAÇÃO, MOVIMENTO ECONÔMICO, MOVIMENTO SOCIAL.

Mais tarde, pela segunda vez sob a direção do dr. Bulhões Carvalho, a mesma repartição, já transferida para o Ministério da Agricultura e recém-reformada pelo Ministro Pandiá Calógeras, editou o primeiro número do Anuário, referente ao quinquênio 1908—1912. A obra abrangeu um total de 2.069 páginas, além de variados gráficos, em três volumes que se intitularam, respectivamente — “Território e população”, “Economia e finanças” e “Cultos, assistência, repressão e instrução”, — o primeiro aparecido em 1916, o segundo em 1917 e o terceiro em 1927.

Criado o Instituto Nacional de Estatística pelo decreto-lei n. 24.609, de 6 de Julho de 1934, e instalado a 29 de Maio de 1936, mas só integrado no seu papel de sistema federativo de todos os órgãos estatísticos brasileiros em virtude da Convenção Nacional de Estatística de 11 de Agosto, já em Dezembro do mesmo ano pôde a novel instituição apresentar o 2.<sup>o</sup> número do Anuário, que abrangeu um total de 435 páginas e 368 tabelas, seriadas segundo a divisão fundamental de assuntos, desde então adotada pelo Conselho Nacional de Estatística, para a sistematização dos estudos e levantamentos que ficaram sob sua responsabilidade por força da mesma Convenção, — esquema êsse onde a “situação” do país é examinada sucessivamente sob os aspectos — FÍSICO, DEMOGRÁFICO, ECONÔMICO, SOCIAL, CULTURAL E POLÍTICO-ADMINISTRATIVO. Das 22 separatas regionais, convenientemente enriquecidas, — cuja regular divulgação, sob o título de “Sinopses Estatísticas” também ficara decidida, — 19 lograram publicação aos cuidados dos Governos interessados, só não aparecendo as de Pernambuco, Rio Grande do Sul e Goiás.

*Seguiu-se regularmente o Anuário de 1937, com 889 páginas (fora o prefácio), abrangendo pela primeira vez um apêndice retrospectivo. Teve integral publicação a série correspondente dos 22 volumes de Sinopses, todos êles já acrescidos de uma secção suplementar destinada à comparação dos principais resultados da respectiva Unidade Federada com os do Brasil. Prepara-se, ainda, uma Sinopse complementar relativa ao Brasil, com o texto traduzido para o inglês, a qual, porém, por dificuldades supervenientes, não chegou a ser divulgada. Mas foi largamente distribuída uma PLAQUETTE em esperanto, sob o título "Statistika Resumeto", contendo uma sùmula dos dados numéricos, constantes do Anuário, sobre o Brasil considerado no seu conjunto e sua Capital.*

\* \* \*

*O presente número do Anuário é, assim, o 3.º Organizado sob a responsabilidade do Instituto.*

*Ao contrário do que aconteceu com os dois precedentes, não aparece êste dentro do próprio ano a que se refere. O atraso resultou da necessidade de fazer-se a impressão já nas oficinas gráficas do Instituto, as quais, — além de só haverem tido a montagem autorizada pelo decreto-lei n. 237, de 2 de Fevereiro de 1938, e concluída êste ano, — inicial e preferentemente ficaram incumbidas de imprimir as fórmulas e instruções do Recenseamento Geral de 1940.*

*As características da presente edição do Anuário e outras informações oportunas sobre seu preparo e a situação geral da instituição editora, serão examinadas nos parágrafos seguintes dêste prefácio.*

\* \* \*

*O decreto-lei n. 1.360, de 20 de Junho de 1933, tornou atribuição exclusiva da Secretaria Geral do Instituto o preparo dêste repertório de síntese geral da estatística brasileira, cuja coordenação se vinha fazendo com o concurso da repartição central de estatística do Ministério da Justiça.*

*O Serviço Técnico que já havia sido instituído na Secretaria Geral do Instituto em decorrência do que dispôs a Resolução n. 71, de 16 de Junho de 1939, da Junta Executiva Central do Conselho Nacional de Estatística, afim de habilitá-la ao desempenho da atribuição que lhe fôra conferida pelo art. 17 do dec. 24.609, de 6 de Julho de 1934, e agora alargada pelo citado decreto-lei n. 1360, não tem, porém, — a não ser supletivamente, em casos especiais, — a função de órgão elaborador de levantamentos estatísticos. Segundo as normas de divisão de trabalho que prevalecem para o grande sistema de órgãos estatísticos — municipais, estaduais e federais — integrados no Instituto, a estes é que compete todo o trabalho executivo das estatísticas brasileiras, cuja primeira coordenação de sentido nacional, de acôrdo com o esquema definitivamente adotado pela Resolução n. 7 do Conselho Nacional de Estatística, cabe às cinco "repartições centrais" da organização estatística federal. Essas cinco repartições, que elaboram privativamente certas estatísticas e unificam outras em*

*primeira ordenação de conjunto para o país, abrangendo assim nas suas investigações todos os fatos a que se estender a competência dos respectivos Ministérios, têm hoje, em virtude do mesmo decreto-lei n. 1.360, e ainda do decreto-lei n. 1.585, de 8 de Setembro, as respectivas denominações sistematizadas da seguinte forma:*

*Serviço de Estatística da Produção — (MINISTÉRIO DA AGRICULTURA);*

*Serviço de Estatística Econômica e Financeira (MINISTÉRIO DA FAZENDA);*

*— Serviço de Estatística da Previdência e Trabalho (MINISTÉRIO DO TRABALHO, INDÚSTRIA E COMÉRCIO);*

*— Serviço de Estatística da Educação e Saúde (MINISTÉRIO DA EDUCAÇÃO E SAÚDE);*

*— Serviço de Estatística Demográfica, Moral e Política (MINISTÉRIO DA JUSTIÇA E NEGÓCIOS INTERIORES).*

*As estatísticas fisiográficas, entretanto, que eram da competência do Ministério da Agricultura, estão hoje a cargo do órgão autônomo em que se transformou a antiga secção incumbida de tais levantamentos na conformidade do disposto no decreto-lei n. 1.360. Esse órgão, criado com a denominação de Serviço de Coordenação Geográfica e integrado no Instituto na dupla finalidade de "repartição central" do Conselho Nacional de Geografia (primeiramente Conselho Brasileiro de Geografia) e centro técnico de cartografia geográfica diretamente articulado com a COMISSÃO CENSITÁRIA NACIONAL, já está, todavia, destinado a constituir, uma vez encerrados os trabalhos do Recenseamento, a repartição central de estatística do MINISTÉRIO DA VIAÇÃO com a denominação de SERVIÇO DE GEOGRAFIA E ESTATÍSTICA FISIAGRÁFICA, — medida essa complementadora da sistemática do Instituto na parte que prevê para o grupo das suas "repartições centrais", na órbita federal, uma grande agência de coordenação e elaboração estatística em cada um dos Ministérios que abrangem entre suas atribuições e responsabilidades de levantamentos integrantes da estatística geral brasileira.*

\* \* \*

*O Instituto Brasileiro de Geografia e Estatística — nome que tomou o antigo Instituto Nacional de Estatística "ex-vi" do decreto n. 218, de 26 de Janeiro de 1938 — continúa a esforçar-se no sentido de melhorar progressivamente este Anuário.*

*Os resultados desses esforços podem ser apreciados em ligeiro confronto desta edição com a anterior, tendo-se em vista o que já conseguira a edição de 1937 sobre a de 1936.*

	Edição de 1936	Edição de 1937	Edição de 1938.
Assuntos (apêndice inclusive) .....	50	57	68
Unidades tabulares (apêndice inclusive) .....	368	629	838
Aumento em relação ( Assuntos .....	—	7	11
à edição anterior ( Unidades tabulares.	—	261	209

Na segunda edição do Anuário, das suas 50 séries de tabelas, apenas 28 (ou 56 %) forneciam informações de integral atualidade ou referentes ao ano anterior. No volume de 1937, referiram-se a esse ano ou a 1936, dentre suas 57 séries (apêndice incluído), nada menos de 47 (ou 82 %). E quanto à matéria desse tomo (compreendidos os quatro assuntos que constituem o apêndice), já sobe a 57 (ou 84 %) o quantitativo das séries alusivas a 1938 ou 1937.

No Anuário de 1936 os quadros que atingiram esse ano ou o anterior foram apenas 131. Mas o número de análoga significação, compreendendo os quadros suplementares, passou a 345 na edição de 1937 (mais 163 %) e a 512 na de 1938 (mais 48 % sobre 1937 ou mais 291 % em relação a 1936).

As tabelas que informaram sobre o próprio ano a que se refere o Anuário, tendo sido em 1936 em número de 18 apenas, já montaram a 21 em 1937 e a 74 em 1938, o que representa um aumento total de 56, ou 311 %.

Em virtude de desdobramentos e acréscimos, aparecem nesta edição, pela primeira vez, como assuntos considerados distintamente, os seguintes:

ASSUNTOS	N. de tabelas
Preços .....	21
Monumentos históricos e artísticos .....	1
Difusão bibliográfica .....	1
Exposição e feiras .....	5
Congressos e conferências .....	1
Missões leigas .....	1
Associações culturais .....	1
Cultura física .....	5
Escotismo .....	2
Arquivos públicos centrais .....	2
Crimes e contravenções .....	7
Jôgo .....	1
Suicídios .....	5
Administração pública .....	20
Quadros internacionais .....	83
Legislação .....	1
Novo quadro territorial .....	1
Órgãos centrais de estatística .....	1



Por outro lado, da antiga titulação de séries deixam de aparecer agora, conseqüentemente à nova disposição dos assuntos ou por falta de matéria informativa devidamente atualizada, os seguintes capítulos:

- Higiene e saúde
- Belas Artes
- Aspectos culturais da indústria cinematográfica
- Criminalidade e suicídios
- Administração federal
- Representação política
- Quadros retrospectivos

Assim, o número de tabelas no texto do Anuário, dada a omissão, por vários motivos, de alguns quadros anteriormente incluídos, a par da inclusão de numerosas unidades novas em muitas das antigas séries, oferece, como já ficou indicado, o aumento líquido de 209 unidades tabulares.

A série dos quadros retrospectivos apensa ao tomo de 1937 foi substituída, na edição de 1938, pela coletânea de dados de comparação internacional, conforme dispôs a Resolução n. 33 da Assembléia Geral do Conselho Nacional de Estatística. Mas esse apêndice do volume encontra-se agora enriquecido de um grupo suplementar de tabelas, contendo os três seguintes elementos de real interêsse, cuja titulação já está referida linhas acima;

— a sinopse da legislação federal referente à organização e às atividades do sistema estatístico-geográfico brasileiro;

— a relação dos órgãos centrais de estatística, tanto na órbita nacional como na regional;

— o resumo, finalmente, da divisão territorial da República segundo o quadro que prevalecerá inalteradamente até 31 de Dezembro de 1943, organizado e fixado na conformidade do disposto na lei orgânica n. 311, de 2 de Março de 1938.

Finalmente, e em síntese, assim se distribuem os assuntos e as tabelas do volume referidos à sua divisão fundamental:

	N. de assuntos	N. de tabelas
Situação física .....	3	42
Situação demográfica .....	2	37
Situação econômica .....	24	268
Situação social .....	6	97
Situação cultural .....	23	233
Situação administrativa .....	6	75
Apêndice .....	4	86
	—	—
Total .....	68	838

Considerando o desdobramento e enriquecimento do Anuário nas suas sinopses regionais — excluída a do Distrito Federal, que obedece a um padrão especial adiante descrito, — verifica-se também uma auspiciosa progressão, expressa nos seguintes números:

	Edição. de 1936	Edição. de 1937	Edição. de 1938
Assuntos .....	40	47	57
Tabelas .....	116	144	209
Aumento em relação ( Assuntos.....	—	7	10
à edição anterior ( Tabelas .....	—	28	65

A actualidade desses dados acompanha de perto a marcha ascensional já referida para o Anuário. O seu suplemento, incluído a partir de 1937, só abrangeu, nesse ano, — como já ficou dito — o quadro de comparação dos dados regionais com os dados do Brasil. Mas já compreende em 1938, além desse quadro, a tábua das principais efemérides de cada Unidade da Federação e o indicador da legislação relacionada com o desenvolvimento dos serviços geográficos e estatísticos. Dessas contribuições, — que foram organizadas pelas repartições regionais editoras das Sinopses, — a penúltima ainda não se apresenta em forma definitiva, por isso que as dificuldades da pesquisa e a escassez do prazo disponível para sua realização, por um lado, e a insuficiente uniformidade dos critérios adotados pelos 22 órgãos autores da investigação, por outro lado, só permitiram um primeiro esboço da tabela, que fica assim destinada a ser enriquecida e melhor sistematizada em edições ulteriores.

\*\*\*

Dentre as separatas deste 4.º número do Anuário Estatístico do Brasil, merece, todavia, especial referência a do Distrito Federal, que nos oferecerá oportunidade para render justo preito à memória de um modesto mas esforçado profissional, sempre inspirado de generoso idealismo, cujo nome será lembrado com saudade entre os pioneiros da fase actual da estatística brasileira.

Transformada em Directoria de Estatística Municipal, em obediência à Convenção de 11 de Agosto, a antiga secção de estatística da Directoria de Estatística e Arquivo do Distrito Federal, coube ao Dr. Francisco Corrêa de Sá e Benevides dirigir as actividades do novo órgão, ao qual competia naturalmente, no sistema do Instituto, o papel de padrão e guia para os órgãos congêneres.

Cumpria, assim, à repartição, ao iniciar essa nova fase, não somente submeter-se a uma completa reorganização, mas ainda executar com todos os desenvolvimentos possíveis, na Capital da República, os inquéritos compreendidos no plano geral aprovado pelo Instituto para a estatística brasileira considerada no seu conjunto.

Para melhor encaminhar esse duplo objetivo, a Junta Regional de Estatística do Distrito Federal dirigiu-se à direcção central do Instituto solicitando

sua colaboração técnica. E em virtude do deferimento desse pedido pela Junta Executiva Central, ficou o Dr. Alberto Martins, Diretor da Secretaria Geral do Instituto, incumbido, sem prejuízo das suas funções, da assistência técnica de que necessitassem os serviços municipais de estatística durante aquela fase inicial de reorganização.

O largo espírito de cooperação e o entusiasmo profissional do saudoso Dr. Sá e Benevides souberam criar as facilidades de que careceu a colaboração oferecida pelo Instituto à estatística municipal, pondo à disposição do assistente designado todos os recursos da diretoria e a colaboração direta de alguns dos seus mais dedicados funcionários.

Graças a essas circunstâncias pôde a estatística municipal apresentar em pequeno prazo um desenvolvido acervo de informações que, além de enriquecer notavelmente este Anuário, já constituiu também matéria suficiente para transformar-se a respectiva separata relativa ao Distrito Federal — como, aliás, será aconselhável que vá acontecendo progressivamente com as diversas Sinopses Regionais — em um completo Anuário Estatístico.

Dáí, pois, uma das mais auspiciosas inovações para a estatística brasileira, a um só tempo abrindo o caminho ao aperfeiçoamento dos serviços estatísticos regionais e facultando desde já à Capital da República um excelente repertório de dados numéricos sobre os principaes aspectos da vida desta grande metrópole.

Reatou-se, desse modo, com a maior oportunidade, — e exprimindo, mais uma vez, a admirável fecundidade do espírito de cooperação que preside às atividades do Instituto, — a série dos magníficos Anuários Estatísticos do Distrito Federal, começada pelo volume de 1913 (referente a 1909) e lamentavelmente paralisada no tomo de 1929 (relativo a 1926).

Esse acontecimento, de tão grata significação para a estatística brasileira, ensombrou-se, porém, com uma dolorosa e imprevista ocorrência: o falecimento, a 31 de Janeiro do corrente ano, do esforçado trabalhador a quem ficou o Instituto devendo tão marcante realização.

À memória, pois, do digno companheiro que soube dar ao cumprimento do dever e dos compromissos que assumira, o melhor de si mesmo, e talvez mais do que permitiam suas forças já combalidas, sejam aqui prestadas as homenagens do Instituto que, sem favor, inscreverá o seu nome na galeria — já numerosa — dos grandes servidores da estatística do Distrito Federal. Que o seu nobre exemplo frutifique, suscitando dignos imitadores. E que, sobretudo, os vínculos de cooperação entre a direção superior do Instituto e a Diretoria de Estatística Municipal, que o Dr. Sá e Benevides soube estabelecer com lealdade perfeita e incomparável dedicação, continuem sempre a estreitar-se, apresentando resultados mais e mais eficientes, em eloquente demonstração do que pode a solidariedade inter-administrativa bem compreendida e praticada, — como felizmente está acontecendo graças ao elevado espírito público e zelo funcional do Dr. Sergio Nunes de Magalhães Junior, ora à testa dos serviços estatísticos da Capital da República.

Tomando em apêço as normas aprovadas pela Sessão de Atenas do Instituto Internacional de Estatística, a Assembléa Geral do Conselho Nacional de Estatística, em sua 2.<sup>a</sup> reunião ordinária (1938), votou a Resolução n.º 73 em que foi assentado um conjunto de disposições normativas para a elaboração e apresentação tabular de dados numéricos.

Essas normas, ligeiramente alteradas pela Resolução n.º 158, votada pela mesma Assembléa em sua sessão de 1939, confirmaram nalguns pontos e modificaram noutros, mas já agora com autoridade generalizada sôbre todo o sistema estatístico brasileiro, as regras que a Secretaria Geral do Instituto vinha adotando no preparo dêste Anuário.

Entretanto, como o Anuário estava elaborado, em sua quasi totalidade, desde o primeiro semestre de 1938, não foi julgado aconselhável submeter seus originais a uma revisão geral na intenção de adaptá-lo rigorosamente às novas normas. Prevalece, pois, ainda neste número, com ligeiros aperfeiçoamentos apenas, a sistemática, aliás já bastante exigente, a que obedeceram as duas edições anteriores.

\* \* \*

Não é somente quanto à extensão da matéria, à atualidade das informações e à sistemática adotada, que a presente edição do Anuário registra apreciáveis aquisições técnicas.

Contribue também para dar ao volume especial significação a circunstância de seus informes abrangerem numerosos aspectos da vida nacional que ainda não haviam sido objeto de expressão numérica.

O alcance dêsse fato é ainda maior pela circunstância de se terem tornado possíveis os novos levantamentos em virtude da colaboração generalizada e uniforme dos Governos dos Municípios, por intermédio de órgãos especializados — as Agências Municipais de Estatística, — acontecimento êsse pela primeira vez verificado na história administrativa brasileira.

E' verdade que a insuficiente especialização e a inexperiência de muitos Agentes Municipais de Estatística, — ainda não compensadas de modo inteiramente satisfatório pela atuação supletiva e crítica dos Agentes Itinerantes e das próprias repartições centrais, tanto regionais como federais, — motivaram, em vários quadros, a omissão de muitos municípios e a representação de outros através de dados que, merecendo reservas, só foram aceitos a título provisório. Essa circunstância, além de haver exigido a máxima simplificação nos esquemas de muitas tabelas, reflete-se ainda no valor informativo dos seus algarismos, que ficaram tendo sentido parcial e carecendo possivelmente de ultteriores retificações. Mas é também certo que os números coligidos, não obstante as ressalvas com que devem ser interpretados, revelam aspectos inéditos da realidade nacional, a constituir os primeiros cálculos tornados viáveis no Brasil em importantes sectores estatísticos, e que vieram colocar, por vezes, em palpitante evidência, ora o auspicioso avanço geográfico da civilização no hinterland brasileiro, ora situações impressionantemente deficitárias, que estão reclamando da ação governamental medidas prontas e enérgicas.

Acham-se nessas condições, via de regra, todas as tabelas que apresentam, principal ou exclusivamente, as circunscricões e as localidades em que existiam ou ocorreram certos elementos de significação econômica e social ou cultural. Elas devem ser interpretadas pelo leitor — cumpre repetir — na exata relatividade do seu alcance, atendendo-se a que constituem as primeiras e ainda precárias explorações de campos estatísticos cujo estudo, em um país como o Brasil, encontra grandes dificuldades e terá de ser feito mediante tentativas repetidas e avanços progressivos.

\* \* \*

As apreciações precedentes, depois de explicado o processo de elaboração do Anuário, o seu plano e a sua significação, deixam bem claro que a estatística brasileira já progrediu bastante sob os impulsos que lhe trouxe a organização deste Instituto. Mas não pretendem fazer esquecer que a obra realizada ainda está longe de atingir o grau de aperfeiçoamento que a cultura do país, as exigências do seu conhecimento e os objetivos do seu governo imperiosamente reclamam.

Termos consciência do muito que ainda nos falta conseguir, é óbvia condição para que se não entibiem os esforços que os Governos da União, dos Estados e dos Municípios vêm empregando, tanto no reajustamento e expansão permanentes da estrutura do Instituto à luz das lições da sua própria experiência, quanto ainda na criação dos registros e na decretação de medidas outras que favoreçam o êxito das pesquisas e dos levantamentos estatísticos, segundo planos cada vez mais compreensivos e mais exigentes.

Mas é de justiça reconhecer que essa solicitude do Poder Público em amparar e facilitar os objetivos do Instituto não tem esmorecido. Bem ao contrário, mantém-se acelerado o ritmo das medidas que visam o desenvolvimento dos nossos serviços estatísticos. Além disso, foram estes em boa hora conjugados com os serviços geográficos, sob o amplo tecto do Instituto Brasileiro de Geografia e Estatística, conseguindo-se, assim, não apenas um desenvolvimento de equivalente intensidade nesses dois campos de atuação administrativa, — ambos destinados a promover o conhecimento do país, — mas também o mútuo auxílio entre os dois sistemas, que se viram com isso sensivelmente melhorados em eficiência e capacidade de produção.

Não aludindo às medidas que se multiplicam dia a dia, por iniciativa das Municipalidades, assegurando aos órgãos locais de estatística maiores recursos e melhores condições de atuação, aí estão os atos legislativos da União, do Distrito Federal, do Território do Acre e dos Estados, arrolados, como já foi referido, em tabelas suplementares apenas a este volume e aos das suas separatas regionais. Bem revelam eles como se mantem generalizada e desperta a preocupação dos Poderes Públicos em relação à eficiência e ao aperfeiçoamento dos serviços estatísticos e geográficos brasileiros.

Aliás, a intensificação desse movimento foi bastante favorecida pela nova ordem política decorrente da Constituição de 10 de Novembro de 1937, cujos dispositivos estão sintetizados na sinopse que se vê em seguida a este prefácio, consti-

tuindo um dos estudos ilustrativos do Anuário, — estudos êsses cuja série se iniciou, na edição de 1936, com o esquema fundamental das pesquisas da estatística oficial brasileira, continuando-se, na edição de 1937, com o esquema estrutural do Instituto.

A par disso, a realização da operação censitária de 1940, que o Governo da República em boa hora deliberou empreender apoiadamente nos dois sistemas de serviços congregados neste Instituto, não só está possibilitando um poderoso impulso às pesquisas estatístico-geográficas nacionais, mas vai ainda permitir, segundo o plano que a Comissão Censitária Nacional está acabando de assentar sob a esclarecida direção do Prof. José Carneiro Felipe, o levantamento mais completo possível, dadas as condições do país, dos aspectos demográficos, econômicos e sociais da grande vida nacional.

Pode a Nação, portanto, encarar confiantemente o desenvolvimento dos seus serviços geográficos e estatísticos, de que êste Anuário é uma expressiva demonstração. A realidade brasileira, na sua mais larga compreensão, está sendo estudada cuidadosamente pelo bem articulado aparelho de investigação proposto ao seu conhecimento, — aparelho que, bem correspondendo aos fins de governo determinantes da sua criação, já vai oferecendo aos Poderes Públicos e a todas as atividades, individuais ou coletivas, entre nós exercidas, os elementos de verificação, comparação e previsão sem os quais não é possível encaminhar a solução dos problemas de que dependem a riqueza, a segurança e o progresso da comunidade pátria.

Rio de Janeiro, 31 de Outubro de 1939.

JOSÉ CARLOS DE MACEDO SOARES  
Presidente do Instituto Brasileiro  
de Geografia e Estatística

SITUAÇÃO FÍSICA





## CARACTERIZAÇÃO DO TERRITÓRIO

## I — Posição Geográfica do Estado

## 1. Posição dos pontos extremos

LADOS	PONTOS	COORDENADAS	
		Latitude S.	Longitude W. Gr.
Norte .....	Rio São Francisco à montante de Pambú	8°32'09"	39°24'51"
Sul .....	Barra do Riacho Doce .....	18°21'45"	39°39'36"
Este .....	Barra do Rio Real .....	11°27'09"	37°22'39"
Oeste .....	Divisor de águas entre as bacias do São Francisco e Tocantins, ao sul da Lagoa do Varedão .....	11°03'21"	46°37'15"

## 2. Distâncias entre as linhas extremas

ESPECIFICAÇÃO			DADOS NUMÉRICOS
Direção N. — S.	Latitudes extremas .....	Ao Norte .....	8°32'09" S.
		Ao Sul .....	18°21'24" S.
	Diferença .....	Em ângulo .....	9°49'15"
		Em km .....	1.086
Direção L. — O.	Longitudes extremas .....	A Leste .....	37°22'39" W. Gr.
		A Oeste .....	46°37'15" W. Gr.
	Diferença .....	Em ângulo .....	9°14'36"
		Em km .....	1.009

## II — Limites e área do Estado

## 1. Extensão da linha divisória e sua distribuição

LADOS	UNIDADES CONFRONTANTES	EXTENSÃO DA LINHA DIVISÓRIA	
		km.	%
Norte .....	Piauí .....	624	13,83
Norte .....	Pernambuco .....	603	13,37
Nordeste .....	Alagoas .....	38	0,84
Nordeste .....	Sergipe .....	370	8,20
Este .....	Oceano Atlântico .....	932	20,66
Sul .....	Espírito Santo .....	86	1,91
Sul .....	Minas Gerais .....	1.215	26,94
Oeste .....	Goias .....	643	14,25
	TOTAL .....	4.511	100,00

## CARACTERIZAÇÃO DO TERRITÓRIO

## II — Limites e área do Estado

2. Área territorial e sua distribuição segundo os fusos horários, o revestimento florístico e as zonas fisiográficas

ESPECIFICAÇÃO	DADOS NUMÉRICOS			
	km2	%		
Área territorial .....	Do Estado .....	529.379	100,00	
	Do município da Capital .....	550	0,10	
Limites do parcelamento territorial	Quanto aos municípios	Máximo .....	26.806	5,06
		Mínimo .....	35	0,01
	Quanto aos termos	Máximo .....	26.806	5,06
		Mínimo .....	72	0,01
Quanto às co-marcas	Máximo .....	52.221	9,86	
	Mínimo .....	697	0,13	

## DISTRIBUIÇÃO DA ÁREA DO ESTADO

Segundo os fusos horários do território nacional, em relação à hora de Greenwich	I. Menos 2 horas.....	—	—
	II. Menos 3 horas.....	529.379	100,00
	III. Menos 4 horas .....	—	—
	IV. Menos 5 horas.....	—	—
Segundo o revestimento florístico	I. Matas .....	192.354	36,34
	II. Cerrados .....	62.383	11,78
	III. Caatingas .....	204.139	38,56
	IV. Vegetação litorânea .....	21.545	4,07
	V. Campos .....	48.958	9,25
	VI. Campos inundáveis .....	—	—
	VII. Pantanais .....	—	—
	VIII. Outras áreas .....	—	—
Segundo as zonas fisiográficas	I. Centro Litorânea .....	28.450	5,37
	II. Nordestina .....	55.390	10,46
	III. Centro .....	43.495	8,22
	IV. Oeste .....	58.210	11,00
	V. Centro Sul .....	74.415	14,06
	VI. Sudoeste .....	49.562	9,36
	VII. Sul .....	54.282	10,25
	VIII. Médio São Francisco .....	72.020	13,61
	IX. Alto São Francisco .....	93.555	17,67
TOTAL.....		529.379	100,00

## CARACTERIZAÇÃO DO TERRITÓRIO

## III — Geologia e altimetria

## 1 Distribuição do território do Estado, por eras e sistemas geológicos

ERAS E SISTEMAS		DADOS NUMÉRICOS	
		km <sup>2</sup>	%
Cenozóica	Quaternário .....	44.120	8,33
	Neogêneo .....	52.360	9,89
	Eogêneo .....	—	—
	Total da era .....	96.480	18,22
Mesozóica	Cretáceo .....	73.120	13,81
	Triássico .....	—	—
	Total da era .....	73.120	13,81
Paleozóica	Permiano .....	—	—
	Carbonífero .....	—	—
	Devoniano .....	—	—
	Siluriano .....	82.560	15,60
	Pressiluriano .....	—	—
	Eopaleozóico .....	—	—
	Total da era .....	82.560	15,60
Proterozóica	Algonquiano .....	78.289	14,79
Arqueozóica	Arqueano .....	198.939	37,58
Áreas não estudadas.....		—	—
TOTAL.....		529.379	100,00

## 2. Distribuição do território do Estado, por zonas hipsométricas

ESPECIFICAÇÃO		DADOS NUMÉRICOS .		
		km <sup>2</sup>	% da área do Estado	% da área da zona do Brasil
Zonas hipsométricas	De 0 a 100 metros .....	35.682	6,74	1,88
	" mais de 100 a 200 metros.....	30.271	5,71	1,92
	" " " 200 " 300 " .....	41.101	7,77	2,81
	" " " 300 " 600 " .....	241.530	45,63	10,36
	" " " 600 " 900 " .....	143.935	27,19	14,68
	" " " 900 metros .....	36.860	6,96	13,90
TOTAL.....		529.379	100,00	—

DOCUMENTAÇÃO — Carta do Brasil ao 1.000.000<sup>o</sup>, editada pelo Clube de Engenharia, 1922;  
Mapas hipsométricos organizados pela Secretaria Geral do Conselho Nacional de Geografia, 1933.

## CARACTERIZAÇÃO DO TERRITÓRIO

## IV — Bacias hidrográficas

1. Distribuição do território e da energia hidráulica do Estado, segundo a classificação oficial das bacias hidrográficas brasileiras

ESPECIFICAÇÃO		DADOS NUMÉRICOS	
		Absolutos	%
Área (km <sup>2</sup> )	I. Bacia do Amazonas .....	—	—
	II. Bacia do Nordeste .....	—	—
	III. Bacia do São Francisco .....	269.254	50,86
	IV. Bacia de Leste .....	260.125	49,14
	V. Bacia do Paraguai .....	—	—
	VI. Bacia do Paraná .....	—	—
	VII. Bacia do Uruguai .....	—	—
	VIII. Bacia do Suleste .....	—	—
	Total .....	529.379	100,00
Energia hi- dráulica (ava- liação em H. P.)	I. Bacia do Amazonas .....	—	—
	II. Bacia do Nordeste .....	—	—
	III. Bacia do São Francisco .....	1.049.600	85,81
	IV. Bacia de Leste .....	173.600	14,19
	V. Bacia do Paraguai .....	—	—
	VI. Bacia do Paraná .....	—	—
	VII. Bacia do Uruguai .....	—	—
	VIII. Bacia do Suleste .....	—	—
	TOTAL .....	1.223.200	100,00

2. Açudes públicos e particulares concluídos no Estado até — 1937 (31 — XII)

MUNICÍPIOS	AÇUDES	PROPRI- DADE	VOLUME (m <sup>3</sup> )	PRÊMIO	PERÍODO DA CONSTRU- ÇÃO
Bonfim .....	Riacho do Sítio....	Público	896.000	—	1912—1921
Curaçá .....	Brandão .....	Particular	326.680	13:886\$200	1916—1919
Curaçá .....	Paus Pretos .....	"	17.920	12:371\$800	1) 1912—1913
Itaberaba .....	Itaberaba .....	Público	4.600.000	—	1932—1933
Jacobina .....	Rio do Peixe .....	"	8.323.000	—	1920—1927
Joazeiro .....	Rancharia .....	"	269.000	—	1919—1921
Macaúbas .....	Macaúbas .....	"	20.900.000	—	1932—1936
Monte Santo .....	Cariacá .....	"	3.093.000	—	1913—1919
Monte Santo .....	Laginha .....	"	703.000	—	1912—1917
Queimadas .....	Gcnipapo .....	"	542.000	—	1920—1922
Queimadas .....	Monteiro .....	"	3.007.000	—	1932—1933
Queimadas .....	Riacho da Onça .....	"	2.289.000	—	1912—1919
Queimadas .....	Tapera .....	"	2.404.000	—	1920—1922
Santa Terezinha (Monte Cruzeiro) .....	Morro Preto .....	Particular	697.000	55:335\$500	1933—1934
Serrinha .....	Miguel Calmon .....	Público	590.000	—	1912—1913
Serrinha .....	P. do Cachorro .....	"	965.000	—	1912—1914
Tucano (Araci) .....	Belo Horizonte .....	Particular	74.240	7:744\$700	1915—1918

(1) Reconstrução

## CARACTERIZAÇÃO DO TERRITÓRIO

## IV — Bacias hidrográficas

## 2. Açúdes públicos e particulares concluídos no Estado até — 1937 (31 — XII)

## RESUMO

Número de municípios onde existiam açúdes .....	11
Total de açúdes .....	17
Número de açúdes segundo a propriedade	13
{ Públicos .....	
{ Particulares .....	4
Volume dos açúdes (m <sup>3</sup> )	48.491.000
{ Públicos .....	
{ Particulares .....	1.115.840
Prêmio relativo à construção dos açúdes particulares .....	89.338\$200

## V — Categoria, posição e altitude das sédes municipais — 1937 (31 — XII)

## 1. Quadro sistemático

N. de ordem	SÉDES MUNICIPAIS	CATEGORIA		COORDENADAS GEOGRÁFICAS		POSIÇÃO RELATIVAMENTE À CAPITAL		ALTI-TUDE (m)
		Designação	Data da investidura	Latitude S.	Longitude W. Gr.	Rumo	Bistância em linha reta (km)	
1	Afonso Pena .....	Cidade	17-8-909	12°50'00"	39°15'10"	ONO	82	185
2	Alagoinhas .....	"	17-6-880	12°07'30"	38°21'30"	NNE	96	137
3	Alcobaça .....	"	20-7-896	17°31'45"	39°12'04"	SSO	502	3
4	Amargosa .....	"	19-6-891	13°02'38"	39°43'18"	OSO	118	396
5	Anchieta .....	Vila	11-7-878	13°06'30"	41°59'20"	OSO	368	1.180
6	Andaraí .....	Cidade	28-4-891	12°48'23"	41°26'15"	ONO	318	440
7	Angical .....	Vila	5-7-890	12°01'30"	44°43'00"	ONO	686	500
8	Aratuípe .....	Cidade	9-6-891	13°05'20"	39°05'00"	OSO	62	70
9	Areia .....	"	30-6-891	13°16'48"	39°43'51"	OSO	130	316
10	Assuruá .....	Vila	15-7-933	11°16'15"	42°39'40"	ONO	496	620
11	Baixa Grande .....	"	31-5-933	11°57'56"	40°18'15"	ONO	228	360
12	Barra .....	Cidade	16-6-873	11°05'25"	43°09'47"	ONO	554	405
13	Barra da Estiva .....	Vila	15-6-927	13°41'20"	41°29'20"	OSO	332	550
14	Barreiras .....	Cidade	19-5-902	12°08'38"	45°00'40"	ONO	714	500
15	Belmonte .....	"	23-5-891	15°51'50"	38°52'09"	SSO	320	4
16	Boa Nova .....	"	6-8-921	14°33'00"	40°18'00"	OSO	256	750
17	Bom Jesus da Lapa .....	"	18-9-890	13°15'02"	43°25'44"	OSO	536	432
18	Bom Sucesso .....	Vila	2-3-934	12°32'30"	42°18'00"	ONO	431	900
19	Bonfim .....	Cidade	28-5-885	10°27'31"	40°11'19"	NNO	332	549
20	Brejões .....	"	24-7-924	13°10'00"	39°40'00"	OSO	122	350
21	Brotas .....	"	16-7-878	12°05'00"	42°37'30"	ONO	468	950
22	Brumado .....	"	11-6-877	14°05'50"	41°49'40"	OSO	368	414
23	Cachoeira .....	"	13-3-837	12°36'04"	39°02'01"	NO	70	2

NOTA — As denominações das circunscrições são comuns ás respectivas sédes, salvo anotação em contrário.

## CARACTERIZAÇÃO DO TERRITÓRIO

## V — Categoria, posição e altitude das sédes municipais — 1937 (31 — XII)

## 1. Quadro sistemático

N. de ordem	SEDES MUNICIPAIS	CATEGORIA		COORDENADAS GEOGRÁFICAS		POSIÇÃO RELATIVAMENTE A CAPITAL		ALTITUDE (m)
		Designação	Data da investi- dura	Latitude S.	Longi- tude W. Gr.	Rumo	Distância em linha reta (km)	
24	Caculé .....	Vila	14-8-919	14°27'50"	42°14'00"	OSO	442	500
25	Caetité .....	Cidade	12-10-867	14°02'57"	42°37'16"	OSO	464	860
26	Cairú .....	Vila	1.608	13°35'45"	39°00'30"	SSO	90	4
27	Camamu .....	Cidade	22-6-891	13°56'42"	39°07'09"	SSO	124	6
28	Camassari (1) .....	Vila	3-7-848	12°40'30"	38°19'30"	NNE	47	37
29	Campo Formoso .....	"	28-7-880	10°30'30"	40°19'52"	NNE	334	589
30	Canavieiras .....	Cidade	21-5-891	15°41'05"	39°07'19"	SSO	305	6
31	Capivari .....	Vila	12-5-906	12°09'00"	40°32'38"	ONO	234	499
32	Caravelas .....	Cidade	23-4-855	17°43'42"	39°13'12"	SSO	524	5
33	Carinhãnia .....	"	17-8-909	14°18'50"	43°45'58"	OSO	594	447
34	Casa Nova .....	Vila	20-6-879	9°27'45"	41°05'01"	NNO	490	375
35	Castro Alves .....	Cidade	22-6-895	12°45'30"	39°31'57"	ONO	114	260
36	Chatú .....	Vila	26-6-868	12°21'15"	38°22'36"	NNE	77	77
37	Chique-Chique .....	Cidade	13-6-928	10°48'00"	42°44'10"	ONO	518	398
38	Cícero Dantas .....	Vila	27-5-933	10°35'30"	38°21'40"	NNE	266	400
39	Cipó .....	"	8-7-931	11°06'45"	38°28'30"	N	208	168
40	Conceição da Feira .....	"	16-7-931	12°31'30"	38°53'30"	NO	72	230
41	Conceição do Coité .....	"	7-7-933	11°31'40"	39°13'10"	NNO	180	400
42	Conde .....	"	10-8-935	11°48'49"	37°36'40"	NNE	160	20
43	Condeúba .....	Cidade	28-6-889	14°53'20"	41°59'10"	OSO	432	550
44	Conquista .....	"	1-7-891	14°57'30"	40°53'43"	OSO	332	1.040
45	Coração de Maria .....	Vila	10-3-891	12°12'50"	38°35'20"	NNO	82	210
46	Correntina .....	"	5-5-891	13°42'00"	44°48'30"	OSO	672	580
47	Cotegipe .....	Cidade	31-5-933	11°46'30"	44°26'45"	ONO	672	500
48	Cruz das Almas .....	"	31-5-921	12°45'00"	39°04'45"	ONO	75	230
49	Cumbe .....	Vila	19-9-933	10°34'00"	38°57'40"	NNO	276	350
50	Curaçá .....	"	6-7-832	8°59'05"	39°54'08"	NNO	464	286
51	Djalma Dutra .....	"	6-8-924	11°23'00"	40°31'20"	ONO	286	536
52	Encruzilhada .....	"	17-6-921	15°25'12"	40°56'47"	SSO	381	700
53	Entre Rios .....	"	3-4-872	11°55'55"	38°00'49"	NNE	127	83
54	Espanada .....	Cidade	19-8-921	11°47'45"	37°56'53"	NNE	150	156
55	Feira .....	"	16-6-873	12°15'31"	38°54'31"	NNO	92	242
56	Geremoabo .....	"	6-7-925	10°04'00"	38°21'30"	NNE	320	250
57	Glória .....	Vila	1-5-886	9°11'15"	38°18'30"	NNE	418	235
58	Guanambi .....	"	14-8-919	14°13'50"	42°55'26"	OSO	490	525
59	Igrapiúna .....	"	24-7-933	13°45'30"	39°13'00"	SSO	114	80
60	Ilhéus .....	Cidade	28-6-881	14°48'06"	39°00'00"	SSO	210	3
61	Inhambupe .....	"	6-8-896	11°47'00"	38°18'40"	NNE	134	180
62	Ipirá .....	"	8-8-896	12°13'30"	39°43'15"	ONO	156	320
63	Itará .....	"	8-8-895	12°06'15"	38°36'30"	NNO	104	356
64	Irecê .....	Vila	31-5-933	11°14'00"	41°51'05"	ONO	412	610
65	Itaberaba .....	Cidade	25-6-897	12°32'18"	40°26'17"	ONO	216	251
66	Itabuna .....	"	28-7-910	14°48'20"	39°20'00"	OSO	217	54
67	Itacarê .....	Vila	16-12-931	14°17'40"	39°00'49"	SSO	162	4
68	Itambé .....	"	12-8-927	15°08'00"	40°32'00"	SSO	324	400

(1) Séde do município de Montenegro.

## CARACTERIZAÇÃO DO TERRITÓRIO

## V — Categoria, posição e altitude das sedes municipais — 1937 (31 — XII)

## 1. Quadro sistemático

N. de orden	SEDES MUNICIPAIS	CATEGORIA		COORDENADAS GEOGRÁFICAS		POSIÇÃO RELATIVAMENTE À CAPITAL		ALTI- TUDE (m)
		Designação	Data da investida- tura	Latitude S.	Longi- tude W. Gr.	Rumo	Distância em linha reta(km.)	
69	Itaparica .....	Cidade	30-10-890	12°54'36"	38°30'02"	ONO	21	2
70	Itapicuru .....	Vila	27-5-933	11°17'20"	38°11'30"	NNE	192	170
71	Itapira .....	"	27-7-933	14°20'00"	39°20'00"	SSO	170	120
72	Itaquara .....	"	19-7-926	13°46'30"	39°56'00"	OSO	164	562
73	Itirussú .....	"	18-7-935	13°32'00"	40°13'00"	OSO	194	800
74	Itúba .....	"	17-1-935	10°41'58"	39°51'07"	NNO	282	376
75	Ituassú .....	Cidade	26-8-897	13°49'34"	41°26'01"	OSO	328	555
76	Jacaraci .....	Vila	7-6-830	14°50'37"	42°25'52"	OSO	474	800
77	Jacobina .....	Cidade	28-7-880	11°11'08"	40°30'59"	ONO	294	469
78	Jaguaquara .....	"	30-8-923	13°32'00"	39°59'00"	OSO	172	673
79	Jaguarari .....	Vila	15-7-933	10°15'37"	40°11'43"	NNO	352	664
80	Jaguaripe .....	"	5-8-931	13°06'50"	38°53'59"	OSO	48	6
81	Jandaira .....	"	16-11-933	11°31'10"	37°34'10"	NNE	171	40
82	Jequié .....	Cidade	13-6-910	13°51'43"	40°08'20"	OSO	200	199
83	Jequiriçá .....	Vila	31-1-891	13°13'45"	39°28'20"	OSO	122	257
84	Joazeiro .....	Cidade	15-7-878	9°24'42"	40°30'24"	NNO	448	372
85	Lage .....	Vila	20-7-905	13°08'30"	39°33'15"	OSO	108	165
86	Lençóis .....	Cidade	20-5-864	12°34'50"	41°31'46"	ONO	234	520
87	Livramento .....	"	13-8-926	13°39'00"	41°56'00"	OSO	408	500
88	Macaúbas .....	"	10-6-925	13°01'15"	42°48'45"	ONO	465	700
89	Maracás .....	"	30-7-910	13°26'21"	40°34'00"	OSO	224	1.000
90	Maragogipe .....	"	8-5-850	12°45'45"	38°55'19"	ONO	54	18
91	Maraú .....	Vila	17-6-761	13°55'20"	38°59'00"	SSO	148	6
92	Mata .....	"	15-4-846	12°31'30"	38°18'00"	NNE	54	28
93	Monte Alegre .....	Cidade	5-8-897	11°43'35"	40°06'17"	ONO	224	440
94	Monte Alto .....	"	31-5-933	14°16'34"	43°17'00"	OSO	540	574
95	Monte Santo .....	"	25-7-929	10°26'16"	39°20'05"	NNO	292	469
96	Morro do Chapéu .....	"	8-8-909	11°32'53"	41°13'14"	ONO	340	1.023
97	Mucugê .....	"	8-10-890	12°59'30"	41°29'00"	ONO	322	540
98	Mucuri .....	Vila	10-10-869	18°07'00"	39°28'09"	SSO	568	3
99	Mundo Novo .....	Cidade	8-8-896	11°50'42"	40°38'12"	ONO	260	526
100	Muritiba .....	"	3-8-922	12°39'30"	39°04'30"	ONO	70	200
101	Mutuípe .....	Vila	26-6-926	13°12'00"	39°29'00"	OSO	116	199
102	Nazaré .....	Cidade	10-11-849	13°02'00"	39°00'20"	OSO	58	5
103	Nilo Peçanha .....	Vila	30-4-873	13°34'30"	39°11'30"	SSO	100	80
104	Oliveira dos Brejinhos .....	"	30-8-933	12°18'30"	42°57'00"	ONO	488	550
105	Palmeiras .....	Cidade	13-12-930	13°50'15"	41°21'52"	ONO	352	700
106	Paramirim .....	Vila	16-7-902	13°26'00"	42°19'30"	OSO	422	630
107	Paripiranga .....	"	1-5-886	10°40'30"	37°52'00"	NNE	262	620
108	Pilão Arcado .....	"	31-10-890	10°09'00"	42°26'18"	ONO	534	389
109	Poçoens .....	"	21-7-922	14°37'00"	40°22'30"	OSO	262	780
110	Pojuca .....	"	23-7-912	12°21'00"	38°19'00"	NNE	68	65
111	Pombal .....	"	19-7-933	10°50'00"	38°29'30"	N	238	250
112	Pôrto Seguro .....	Cidade	30-6-891	16°25'38"	39°04'19"	SSO	322	4
113	Prado .....	"	2-8-896	17°21'40"	39°13'19"	SSO	481	3
114	Queimadas .....	Vila	20-6-884	10°56'46"	39°32'41"	NNO	150	275

## CARACTERIZAÇÃO DO TERRITÓRIO

## V — Categoria, posição e altitude das sedes municipais — 1937 (31 — XII)

## 1. Quadro sistemático

N. de or- dem	SÉDES MUNICIPAIS	CATEGORIA		COORDENADAS GEOGRÁFICAS		POSIÇÃO RELA- TIVAMENTE A CAPITAL		ALTI- TUDE (m)
		Designação	Data da investi- dura	Latitude S.	Longi- tude W Gr.	Rumo	Distância em linha reta (km)	
115	Remanso . . . . .	Cidade	8-8-900	9°41'00"	42°04'08"	ONO	538	383
116	Riachão do Jacuípe	"	27-5-933	11°49'00"	39°20'30"	NNO	160	300
117	Riacho de Santana	Vila	13-8-878	13°35'00"	43°02'30"	OSO	500	580
118	Rio Branco . . . . .	Cidade	27-6-897	12°41'18"	43°11'36"	ONO	514	432
119	Rio de Contas . . . . .	"	28-8-885	13°36'00"	41°50'00"	OSO	374	1.000
120	Rio Novo . . . . .	Vila	7-12-933	14°08'00"	39°40'00"	SO	178	150
121	Rio Preto . . . . .	"	24-3-840	10°55'00"	44°24'30"	ONO	700	550
122	Rio Real . . . . .	"	1-7-880	11°28'57"	37°57'52"	NNE	174	157
123	Rui Barbosa	Cidade	28-8-922	12°17'17"	40°36'57"	ONO	230	385
124	Salvador (capital)	"	1.549	12°55'48"	38°01'06"	—	—	77
125	Santa Cruz Cabrália	Vila	4-8-933	16°15'06"	39°00'18"	SSO	366	5
126	Santa Inez . . . . .	Cidade	18-5-927	13°25'00"	39°46'00"	OSO	148	337
127	Santa Luzia . . . . .	Vila	18-7-935	11°15'30"	39°18'00"	NNO	214	362
128	Santa Maria . . . . .	Cidade	26-6-909	13°32'30"	44°17'00"	OSO	624	564
129	Santana . . . . .	"	25-4-901	12°57'00"	43°57'00"	ONO	594	650
130	Santarém . . . . .	"	14-8-909	13°40'00"	39°15'00"	SSO	102	80
131	Santa Terezinha . . . . .	Vila	29-7-921	12°53'27"	39°35'18"	ONO	52	370
132	Santo Amaro . . . . .	Cidade	13-3-837	12°32'32"	38°48'42"	NNO	52	5
133	Santo Antônio . . . . .	"	30-6-891	13°00'30"	39°21'00"	O	86	207
134	Santo Estêvão . . . . .	Vila	12-7-921	12°26'00"	39°04'00"	ONO	98	90
135	São Felipe . . . . .	"	29-5-880	12°54'30"	39°05'30"	ONO	68	120
136	São Félix . . . . .	Cidade	25-10-890	12°36'04"	39°02'00"	NO	70	16
137	São Francisco . . . . .	Vila	27-11-697	12°43'30"	38°52'04"	NNO	46	3
138	São Gonçalo . . . . .	Cidade	25-6-897	12°26'00"	38°55'30"	NNO	78	240
139	São Miguel . . . . .	Vila	1-6-891	13°03'38"	39°32'28"	OSO	106	270
140	São Sebastião . . . . .	"	11-7-931	13°19'47"	42°24'16"	OSO	428	570
141	Saúde . . . . .	"	1-6-933	10°56'38"	40°20'33"	NNO	310	500
142	Seabra . . . . .	Cidade	22-6-891	12°36'30"	41°52'00"	ONO	368	800
143	Sento Sé . . . . .	Vila	6-6-832	9°26'00"	41°16'00"	NNO	476	376
144	Serrinha . . . . .	Cidade	30-6-891	11°38'20"	38°58'15"	NNO	160	365
145	Soure . . . . .	Vila	18-7-925	11°13'30"	38°29'00"	N	184	180
146	Taperoá . . . . .	Cidade	1-4-916	13°31'30"	39°03'30"	SSO	90	30
147	Tucano . . . . .	Vila	37-5-933	10°59'30"	38°45'30"	NNO	224	250
148	Uauá . . . . .	"	19-9-933	9°48'00"	39°27'30"	NNO	348	500
149	Una . . . . .	"	2-8-924	15°13'27"	39°01'19"	SSO	250	6
150	Urandi . . . . .	"	28-6-889	14°45'22"	42°40'00"	OSO	496	650
151	Valença . . . . .	Cidade	10-11-849	13°22'00"	39°01'19"	OSO	72	50



## CARACTERIZAÇÃO DO TERRITÓRIO

## V — Categoria, posição e altitude das sedes municipais — 1937 (31 — XII)

## 2. Quadro resumo

E S P E C I F I C A Ç Ã O		DADOS NUMÉRICOS	
I — EXTREMOS			
Data da investidura	Da sede municipal (como vila ou cidade) mais antiga (Pôrto Seguro) .....	27-5-534	
	Na categoria atual { Da vila mais antiga (Cairú) .....	1608	
	{ Da cidade mais antiga (Salvador) .....	1549	
Coordenadas geográficas	Latitude S. ....	{ Mais septentrional (Curaçá) .....	8°59'05"
		{ Mais meridional (Mucuri) .....	18°07'00"
	Longitude W. Gr. ..	{ Mais oriental (Jandaíra) .....	37°34'10"
		{ Mais ocidental (Barreiras) .....	45°00'40"
Situação	Altitude (m) .....	{ Maior (Anchieta) .....	1.130
		{ Menor (Itaparica) .....	2
	Distância da Capital (km.) .....	{ Maior (Barreiras) .....	714
		{ Menor (Itaparica) .....	21
II — DISTRIBUIÇÃO NUMÉRICA DAS SEDES			
Segundo a categoria e a data da investidura	Categoria .....	{ Vilas .....	78
		{ Cidades .....	73
	Data .....	{ Até 1550 .....	1
		{ De 1551 a 1600 .....	—
		{ " 1601 " 1650 .....	1
		{ " 1651 " 1700 .....	1
		{ " 1701 " 1750 .....	—
		{ " 1751 " 1800 .....	1
		{ " 1801 " 1850 .....	10
		{ " 1851 " 1900 .....	64
{ " 1901 " 1937 .....	73		
Segundo a latitude S.	Entre	8° e 9° .....	1
		" 9° " 10° .....	6
		" 10° " 11° .....	16
		" 11° " 12° .....	23
		" 12° " 13° .....	39
		" 13° " 14° .....	38
		" 14° " 15° .....	17
		" 15° " 16° .....	5
		" 16° " 17° .....	2
		" 17° " 18° .....	3
" 18° " 19° .....	1		
Segundo a longitude de W. Gr.	Entre	37.° e 38° .....	5
		" 38° " 39° .....	30
		" 39° " 40° .....	50
		" 40° " 41° .....	21
		" 41° " 42° .....	16
		" 42° " 43° .....	16
		" 43° " 44° .....	7
		" 44° " 45° .....	5
		" 45° " 46° .....	1

## CARACTERIZAÇÃO DO TERRITÓRIO

V -- Categoria, posição e altitude das sédes municipais -- 1937 (31 -- XII)

## 2. Quadro resumo

		E S P E C I F I C A Ç Ã O	DADOS NUMÉRICOS
Segundo a situação relativamente á Capital	}	Ao N.....	3
		A NNE .....	16
		" NE .....	—
		" ENE .....	—
		" E .....	—
		" ESE .....	—
		" SE .....	—
		" SSE .....	—
		Ao S.....	—
		A SSO .....	21
		" SO .....	1
		" OSO .....	41
		" O .....	1
		" ONO .....	40
" NO .....	3		
" NNO .....	24		
Segundo a distância relativamente á Capital (km)	}	Até 50 .....	4
		De 51 a 100 .....	25
		" 101 " 200 .....	34
		" 201 " 300 .....	24
		" 301 " 400 .....	23
		" 401 " 500 .....	22
		" 501 " 600 .....	12
		" 601 " 700 .....	5
		" 701 " 800 .....	1
		" 801 " 900 .....	—
		" 901 " 1.000 .....	—
" 1.001 e mais .....	—		
Segundo a altitude (m)	}	Até 50 .....	28
		De 51 a 100 .....	10
		" 101 " 200 .....	15
		" 201 " 300 .....	17
		" 301 " 400 .....	22
		" 401 " 500 .....	17
		" 501 " 600 .....	18
		" 601 " 700 .....	11
		" 701 " 800 .....	5
		" 801 " 900 .....	2
		" 901 " 1.000 .....	3
" 1.001 e mais .....	3		

## CLIMATOLOGIA

## I — Distribuição numérica das estações da rede meteorológica e hidrométrica federal — 1937 (31 — XII)

ESPECIFICAÇÃO	DADOS NUMÉRICOS	ESPECIFICAÇÃO	DADOS NUMÉRICOS
DEPARTAMENTO DE AERONÁUTICA CIVIL		DEPARTAMENTO NACIONAL DE PRODUÇÃO MINERAL (SERVIÇO DE ÁGUAS)	
Número total .....	21	Número total .....	72
DISCRIMINAÇÃO		DISCRIMINAÇÃO	
Observatório meteorológico	—	Postos pertencentes ao Serviço de Águas	Hidro-pluviométricos .. 13
De 2. <sup>a</sup> classe e aerológicas ..	2		Pluviométricos .. .. . —
De 2. <sup>a</sup> classe .. . . . . .	5		Hidrométricos .. . . . . . 16
De 3. <sup>a</sup> classe .. . . . . .	6		
Termo-pluviométricas .....	3	Postos oficiais cooperadores	Hidro-pluviométricos .. 4
Rádio-emissoras .. . . . . .	1		Pluviométricos .. . . . . . 26
Postos semafóricos .. . . . . .	—		Hidrométricos .. . . . . . —
Pluvio-hidrométricas .. . . . . .	4	Postos particulares cooperadores	Hidro-pluviométricos .. . —
			Pluviométricos .. . . . . . 13
			Hidrométricos .. . . . . . —

## II — Características das principais estações meteorológicas

CIDADES	CLASSES	COORDENADAS		Cg (2) (m/m)	ALTITUDE (m)	
		Latitude S.	Longitude W. Gr.		Da estação (H)	Da cuba do barômetro (Hb)
Salvador ....	2. <sup>a</sup> Classe (1)	13°00'	38°31'	1,8	63,41	64,06
Ihêus .. . . .	... (1)	14°48'	39° 3'	...	44,87	39,09
Jacobina ....	... (1)	10°11'	40°28'	...	470,00	470,00
Monte Santo ...	... (1)	10°25'	39°20'	...	545,00	545,00
Ondina .. . . .	... (1)	13°00'	38°31'	...	45,17	...
Santa Rita do Rio Preto ..	... (1)	11° 7'	44°40'	...	436,00	436,00

(1) Estação Federal. — (2) Coeficiente de redução do barômetro à gravidade normal

## CLIMATOLOGIA

## III — Algumas normais meteorológicas

MESES	PRES- SÃO AT- MOS- FÉRI- CA (P) (mb)	TEMPERATURA CENTÍGRADA Á SOMBRA (T)						UMIDADE DO AR		PRECIPITAÇÃO (R)		
		Média das máxi- mas	Média das míni- mas	Máxi- ma absol- uta	Míni- ma absol- uta	Média com- pen- sada	Ter- môme- tro úni- do	Ten- são do vapor (mb)	Umí- dade relati- va (%)	Altu- ra total (m/m)	Máxi- ma em 24 horas (m/m)	Nú- mero de dias
ESTAÇÃO DE ILHÉUS												
I .....	...	29,5	22,3	32,5	16,1	25,8	24,2	28,8	86	117,9	89,8	15
II .....	...	29,6	22,3	33,5	19,2	26,0	24,4	29,2	87	173,6	89,7	16
III .....	...	29,2	21,9	32,1	18,5	25,7	24,2	28,9	87	285,0	112,4	20
IV .....	...	28,6	21,3	32,2	14,3	25,0	23,6	28,0	88	317,5	192,6	19
V .....	...	27,4	20,4	30,5	14,0	23,6	22,3	25,7	88	171,7	128,6	16
VI .....	...	26,5	19,2	29,3	15,4	22,5	21,2	24,1	88	129,3	95,6	15
VII .....	...	25,6	18,5	29,1	14,7	21,7	20,4	22,8	87	204,7	106,0	21
VIII .....	...	25,8	18,4	30,1	14,4	22,0	20,4	22,7	86	113,6	53,3	18
IX .....	...	26,6	19,3	30,3	14,6	23,2	21,6	24,4	86	98,2	58,6	14
X .....	...	27,8	20,6	32,6	16,2	24,2	22,5	25,7	85	137,5	113,4	14
XI .....	...	28,3	21,4	32,5	18,2	24,7	23,2	27,2	87	183,0	111,1	14
XII .....	...	28,8	21,7	31,9	15,0	25,4	23,9	28,4	87	183,5	122,0	15
Ano .....	...	27,8	20,6	33,5	14,0	24,2	22,7	26,3	86,8	2115,5	192,6	197
ESTAÇÃO DE JACOBINA												
I .....	958,6	32,4	19,6	39,6	15,6	25,0	19,8	19,1	60	75,7	90,0	11
II .....	958,7	32,3	19,8	38,8	16,0	25,0	19,9	19,2	61	95,8	78,2	10
III .....	958,7	32,1	19,8	37,2	16,2	25,0	20,0	19,5	61	113,3	85,3	13
IV .....	959,5	30,4	19,3	37,2	15,4	23,9	19,7	19,6	66	126,0	70,8	19
V .....	961,4	28,7	18,3	34,5	12,6	22,5	19,1	19,5	71	98,5	62,4	20
VI .....	962,5	27,0	17,3	33,0	11,6	21,9	18,5	18,7	71	89,4	50,2	20
VII .....	963,9	25,9	16,3	32,6	8,2	20,5	17,9	18,4	76	90,4	31,8	21
VIII .....	963,4	26,9	16,6	35,0	9,2	20,8	17,9	18,3	74	61,8	42,9	18
IX .....	961,8	29,6	17,8	36,4	13,4	23,0	18,8	18,4	66	35,8	23,8	13
X .....	959,8	31,8	18,9	39,2	15,2	24,4	19,4	18,7	61	42,5	64,6	8
XI .....	958,6	31,9	19,4	37,6	15,8	24,9	19,8	19,1	60	69,9	67,3	10
XII .....	958,3	31,9	19,6	38,2	14,0	24,7	19,9	19,5	62	130,5	71,0	11
Ano .....	960,4	30,1	18,6	39,6	8,2	23,5	19,2	19,0	65,8	1029,6	90,0	174
ESTAÇÃO DE MONTE SANTO												
I .....	957,3	32,4	20,1	39,6	16,2	25,9	21,3	21,7	65	60,4	66,2	7
II .....	957,4	32,4	20,3	37,4	16,0	25,7	21,6	22,5	68	55,9	64,0	8
III .....	957,3	32,2	20,3	36,8	16,7	25,7	21,7	22,7	69	69,5	60,4	8
IV .....	958,3	30,6	19,9	35,5	15,8	24,3	21,3	22,9	75	67,5	50,0	1
V .....	959,9	28,3	18,9	34,2	15,0	22,7	20,3	21,9	79	73,2	64,0	2
VI .....	961,1	27,1	17,8	34,2	14,2	21,6	19,3	20,5	80	56,2	37,0	17
VII .....	962,7	25,9	16,6	31,9	12,0	20,4	18,4	19,6	82	57,9	47,2	20
VIII .....	962,3	27,1	16,6	33,8	12,8	20,9	18,4	19,2	78	38,9	40,3	13
IX .....	960,7	29,7	17,7	36,4	14,2	22,8	19,5	20,1	72	19,7	32,1	7
X .....	958,7	32,1	18,9	37,5	15,0	24,8	20,2	20,0	64	18,0	30,0	4
XI .....	957,5	32,6	19,8	37,8	15,0	25,3	20,9	21,2	66	52,4	71,2	7
XII .....	957,4	32,9	20,0	38,4	15,8	25,6	21,5	22,4	68	75,5	66,0	7
Ano .....	959,2	30,3	18,9	39,6	12,0	23,8	20,4	21,2	72,2	645,1	71,2	101

## CLIMATOLOGIA

## III — Algumas normais meteorológicas

MESES	PRES- SÃO AT- MOS- FÉRI- CA (P) (mb)	TEMPERATURA CENTÍGRADA À SOMBRA (T)						UMIDADE DO AR		PRECIPITAÇÃO (R)		
		Média das máxi- mas	Média das míni- mas	Máxi- ma absol- uta	Míni- ma absol- uta	Média com- pen- sada	Ter- môme- tro úmido	Ten- são do vapor (mb)	Umi- dade relati- va (%)	Altu- ra total (m/m)	Máxi- ma em 24 horas (m/m)	Nú- mero de dias
I .....	...	30,0	23,2	34,4	20,0	26,0	23,7	27,5	81	67,0	80,2	14
II .....	...	30,1	23,3	34,6	19,0	26,2	23,9	27,7	81	124,5	90,2	17
III .....	...	30,0	23,5	35,2	20,4	26,3	24,0	28,0	81	146,3	158,0	19
IV .....	...	29,1	23,1	35,5	20,6	25,8	23,7	27,6	83	266,6	103,9	22
V .....	...	27,9	22,4	32,2	19,8	25,0	23,0	26,4	84	276,3	133,2	24
VI .....	...	26,9	21,6	30,7	18,0	24,0	21,9	24,5	82	227,8	110,3	23
VII .....	...	26,1	20,8	29,6	18,4	23,2	21,0	23,1	81	188,2	91,1	25
VIII .....	...	26,3	20,7	29,9	18,8	23,2	20,9	22,8	80	119,0	66,4	20
IX .....	...	27,2	21,3	31,0	17,4	23,9	21,5	24,5	84	80,8	95,3	17
X .....	...	28,2	22,0	34,8	19,0	24,6	22,4	25,3	82	102,1	80,6	14
XI .....	...	28,8	22,4	33,2	19,6	25,2	23,0	26,3	82	114,5	120,0	15
XII .....	...	29,3	22,7	33,1	19,5	25,5	23,4	27,1	83	136,5	128,7	15
Ano .....	...	28,3	22,2	35,5	16,8	24,9	22,7	25,9	82,0	1849,6	158,0	225

## ESTAÇÃO DE ONDINA

## ESTAÇÃO DE SANTA RITA DO RIO PRETO

I .....	960,7	32,9	19,1	39,6	12,8	25,0	22,8	26,1	83	127,8	64,5	10
II .....	961,3	32,2	19,1	39,9	14,6	24,9	22,8	26,1	83	170,2	93,6	12
III .....	961,3	31,6	18,2	37,3	14,9	24,8	22,9	26,5	85	145,0	76,0	11
IV .....	961,8	32,9	18,5	38,7	14,8	24,8	22,6	26,5	85	50,6	51,3	6
V .....	963,1	33,6	16,3	38,1	11,2	24,2	21,2	22,9	76	7,5	14,0	2
VI .....	963,8	33,5	12,6	39,8	7,5	22,9	19,2	19,5	70	0,0	0,2	0
VII .....	964,6	32,7	11,5	38,1	6,4	22,2	18,2	17,7	66	0,6	3,2	0
VIII .....	963,5	34,5	12,2	40,1	8,9	23,4	18,6	17,7	62	0,0	—	0
IX .....	961,9	36,1	16,1	41,4	10,0	25,9	20,4	19,6	59	11,6	40,4	1
X .....	960,7	36,5	19,2	41,8	13,2	27,2	22,2	22,9	64	36,0	30,0	4
XI .....	960,3	33,8	19,8	40,9	14,0	25,8	22,4	24,5	74	135,3	71,0	9
XII .....	960,2	32,6	19,9	40,1	15,4	25,3	22,5	25,1	78	130,3	82,0	11
Ano .....	961,9	33,6	16,9	41,8	6,4	24,7	21,3	22,9	73,8	814,8	93,6	66

## CLIMATOLOGIA

## IV — Principais observações meteorológicas na capital do Estado — 1937

## 1. Pressão barométrica, temperatura e umidade do ar

MESES	PRES- SÃO BARO- MÉ- TRICA (mb)	TEMPERATURA CENTÍGRADA Á SOMBRA							UMIDADE DO AR		
		Média das máxi- mas	Média das míni- mas	Máxima absoluta		Mínima absoluta		Média com- pen- sada	Ter- môme- tro úmido	Tensão do vapor (m/m)	Umida- de re- lativa (%)
				Graus	Data	Graus	Data				
I .....	1003,5	29,2	23,2	30,7	15	22,0	8	25,9	23,8	...	83
II .....	1004,8	29,2	23,4	30,1	7	22,3	17 e 24	26,0	23,8	...	82
III .....	1003,6	29,2	23,6	31,9	19	22,3	28	26,2	24,0	...	83
IV .....	1005,4	28,6	23,2	30,3	25	22,1	17	25,6	23,6	...	84
V .....	1006,7	27,4	22,2	33,2	3	20,7	30	24,2	22,7	...	88
VI .....	1009,5	...	21,7	...	...	19,3	30	23,9	21,8	...	82
VII .....	1010,7	26,3	20,5	27,2	1	19,0	30	22,9	20,8	...	82
VIII .....	1009,4	26,1	20,5	27,5	9	18,7	2	22,9	20,9	...	83
IX .....	1009,0	26,4	21,0	28,3	29	17,0	4	23,2	21,1	...	82
X .....	1006,6	28,1	21,9	30,0	27	20,3	8	24,6	22,9	...	86
XI .....	1005,1	29,3	22,6	30,6	26	21,3	10	25,5	23,5	...	84
XII .....	1004,0	30,1	22,7	31,8	26	21,1	8	25,6	23,3	...	80
Ano .....	1006,5	...	22,2	...	...	17,0	4—IX	24,7	22,7	...	83

## 2. Nebulosidade, chuva, vento, evaporação e insolação

MESES	NEBU- LOSÍ- DADE (0-10)	CHUVA			VENTO			EVA- PORA- ÇÃO TO- TAL (m/m)	INSO- LA- ÇÃO TO- TAL (horas e deci- mos
		Altura total (m/m)	Máxima em 24 horas		Direções predo- minantes		Velo- cida- de em m/p/s		
			m/m	Data	1. <sup>a</sup>	2. <sup>a</sup>			
I .....	5,0	74,5	15,2	31	E	C	2,4	74,7	266,9
II .....	5,3	112,8	47,6	11	E	C	2,3	66,6	226,1
III .....	5,0	248,4	72,8	29	C	SE	1,8	66,8	243,5
IV .....	4,9	173,8	34,8	7	C	SE	1,8	65,2	227,3
V .....	6,5	400,6	44,8	3	C	SW	2,1	54,8	153,8
VI .....	5,7	193,0	68,6	4	SE	C	2,5	70,9	185,7
VII .....	5,5	160,2	38,0	19	SE	C	2,6	75,0	219,8
VIII .....	4,8	87,7	23,9	11	SE	C	2,3	68,9	221,8
IX .....	4,7	141,4	40,0	11	C	SE	2,0	72,3	224,3
X .....	4,0	108,0	38,6	23	NE	C	2,3	66,1	...
XI .....	3,4	32,0	7,8	2	NE	C	2,8	68,9	257,2
XII .....	4,0	26,4	11,8	11	NE	E	2,2	82,6	263,6
Ano .....	4,9	1758,8	72,8	29—III	C	SE	2,3	832,8	...

## DIVISÃO TERRITORIAL — 1937 (31 — XII)

## I — Quadro resumo da divisão judiciária e administrativa

ESQUEMA GERAL				NUMERO DE CIRCUNSCRIÇÕES
Divisão judiciária	Comarcas	Classificadas por entrâncias	De 1. <sup>a</sup> entrância	20
			" 2. <sup>a</sup> "	16
			" 3. <sup>a</sup> "	12
			" 4. <sup>a</sup> "	1
			" 5. <sup>a</sup> "	—
			" entrância especial	—
		Sem especificação de entrância	—	
		Total	49	
		Térmos	140	
		Distritos de paz	575	
Divisão administrativa	Municípios	Tendo por sedes	Cidades	73
			Vilas	78
			Total	151
			Distritos administrativos	575
Área média das unidades territoriais (km <sup>2</sup> )	Na divisão judiciária	Das comarcas	10.804	
		Dos termos	3.781	
		Dos distritos de paz	921	
	Na divisão administrativa	Dos municípios	3.506	
Dos distritos administrativos		921		

NOTAS — I. Este e os seguintes quadros sobre divisão territorial acham-se organizados de acordo com a documentação coligida pela 1.<sup>a</sup> secção da Diretoria de Estatística Geral, levando-se em conta, igualmente, as informações complementares fornecidas pelas Repartições Regionais de Estatística. Não havendo então, na matéria, nem legislação sistemática, nem registros na devida ordem, os dados coligidos apresentavam numerosas lacunas e incertezas que foram supridas da melhor forma, sendo possível, entretanto, que pesquisas mais demoradas tragam ao trabalho algumas retificações. — II. De acordo com o critério firmado pelo Conselho Nacional de Estatística, as comarcas que não se subdividem em termos consideram-se constituídas por uma única circunscrição dessa categoria, computando-se igualmente como um distrito os municípios que não apresentam, no quadro administrativo, sub-divisão distrital. — III. Salvo algum erro de informação que não se tenha podido corrigir, não estão incluídas no quadro da divisão territorial as circunscrições ainda não instaladas.

## II — Prontuário geral da divisão judiciária e administrativa

## 1. Comarcas

N. de ordem	DESIGNAÇÃO	ENTRANCIA	ÁREA		DIVISÃO			
			km <sup>2</sup>	%	Térmos componentes	Circunscrições menores abrangidas		
						Municípios	Judiciários	Administrativos
1	Alagoíhas ....	3. <sup>a</sup>	3.959	0.75	Alagoíhas .....	1	5	5
					Irará.....	1	6	6
					Total.....	2	11	11

NOTA — As denominações das comarcas são comuns às respectivas sedes

## DIVISÃO TERRITORIAL — 1937 (31 — XII)

## II — Prontuário geral da divisão judiciária e administrativa

## 1. Comarcas

N. de ordem	DESIGNAÇÃO	EN-TRAN-CIA	ÁREA		Térmos componentes	D I V I S Ã O		
			km2	%		Muni-cípios	Circunscrições meno-res abrangidas	
							Judi-ciários	Admi-nistra-tivos
2	Amargosa . . . .	2.ª	3.303	0,62	Amargosa . . . . .	1	5	5
					Brejões . . . . .	1	2	2
					Lage . . . . .	1	3	3
					São Miguel . . . . .	1	1	1
					Total . . . . .	4	11	11
3	Andaraí . . . . .	2.ª	2.467	0,47	Andaraí . . . . .	1	4	4
					Mucugê . . . . .	1	4	4
					Total . . . . .	2	8	8
4	Areia . . . . .	2.ª	3.068	0,58	Areia . . . . .	1	3	3
					Jequiriçá . . . . .	2	3	3
					Santa Inez . . . . .	1	3	3
					Total . . . . .	4	9	9
5	Barra . . . . .	1.ª	30.554	5,77	Barra . . . . .	1	4	4
					Brotas . . . . .	1	5	5
					Rio Preto . . . . .	1	3	3
					Total . . . . .	3	12	12
6	Barreiras . . . . .	1.ª	52.221	9,86	Barreiras . . . . .	1	8	8
					Angical . . . . .	1	3	3
					Cotegipe . . . . .	1	6	6
					Total . . . . .	3	17	17
7	Bonfim . . . . .	2.ª	17.404	3,29	Bonfim . . . . .	2	4	4
					Campo Formoso . . . . .	1	2	2
					Itiúba . . . . .	2	2	2
					Queimadas . . . . .	1	1	1
					Total . . . . .	6	9	9
8	Cachoeira . . . . .	3.ª	1.064	0,20	Cachoeira . . . . .	3	6	6
					São Gonçalo . . . . .	1	4	4
					Total . . . . .	4	10	10
9	Caetité . . . . .	1.ª	10.343	1,95	Caetité . . . . .	1	6	6
					Caculé . . . . .	1	4	4
					Urandi . . . . .	1	4	4
					Total . . . . .	3	14	14
10	Canavieiras . . . . .	2.ª	13.477	2,54	Canavieiras . . . . .	1	5	5
					Belmonte . . . . .	1	4	4
					Pôrto Seguro . . . . .	2	5	5
					Total . . . . .	4	14	14
11	Caravelas . . . . .	2.ª	14.910	2,82	Caravelas . . . . .	1	1	1
					Alcobaça . . . . .	1	2	2
					Mucuri . . . . .	1	5	5
					Prado . . . . .	1	5	5
					Total . . . . .	4	13	13



## DIVISÃO TERRITORIAL — 1937 (31 — XII)

## II — Prontuário geral da divisão judiciária e administrativa

## 1. Comarcas

N. de ordem	DESIGNAÇÃO	EN-TRANÇIA	ÁREA		Térmos componentes	DIVISÃO		
			km2	%		Circunscrições menores abrangidas		
						Muni-cípios	Judi-cários	Admi-nistrativos
12	Castro Alves ..	2. <sup>a</sup>	4.911	0,93	Castro Alves .....	1	5	5
					Afonso Pena .....	1	3	3
					Santa Terezinha .....	1	6	6
					Total.....	3	14	14
13	Chique-Chique.	1. <sup>a</sup>	12.672	2,39	Chique-Chique .....	1	6	6
					Assurua .....	1	6	6
					Total.....	2	12	12
14	Condeúba .....	1. <sup>a</sup>	9.600	1,81	Condeúba .. .....	1	7	7
					Jacaraci .. .....	1	2	2
					Total.....	2	9	9
15	Conquista .....	1. <sup>a</sup>	32.549	6,15	Conquista .. .....	1	11	11
					Encruzilhada .....	1	4	4
					Itambé .. .....	1	1	1
					Total.....	3	16	16
16	Esplanada .. ..	2. <sup>a</sup>	2.954	0,56	Esplanada .. .....	2	5	5
					Entre Rios .. .....	1	5	5
					Total.....	3	10	10
17	Feira .. .....	3. <sup>a</sup>	3.253	0,61	Feira .. .....	1	10	10
18	Geremoabo .. ..	1. <sup>a</sup>	13.328	2,52	Geremoabo .. .....	1	4	4
					Cícero Dantas .....	1	2	2
					Glória .. .....	1	3	3
					Paripiranga .....	1	1	1
					Total.....	4	10	10
19	Guanambi .....	1. <sup>a</sup>	10.312	1,95	Guanambi .. .....	1	4	4
					Monte Alto .. .....	1	3	3
					Riacho de Santana .....	1	2	2
					Total.....	3	9	9
20	Ilhéus .. .....	3. <sup>a</sup>	4.724	0,89	Ilhéus .. .....	1	16	16
					Una .. .....	1	2	2
					Total.....	2	18	18
21	Inhambupe .. ..	2. <sup>a</sup>	7.307	1,38	Inhambupe .. .....	1	5	5
					Cibó .. .....	2	4	4
					Itapicuru .. .....	1	3	3
					Pombal .. .....	1	2	2
					Total.....	5	14	14
22	Ipirá .. .....	1. <sup>a</sup>	4.330	0,82	Ipirá .. .....	1	2	2
					Baixa Grande .....	1	1	1
					Total.....	2	3	3

## DIVISÃO TERRITORIAL — 1937 (31 — XII)

## II — Prontuário geral da divisão judiciária e administrativa

## 1. Comarcas

N. de ordem	DESIGNAÇÃO	EN-TRAN-CIA	ÁREA		Térmos componentes	DIVISÃO		
			km2	%		Muni-cípios	Circunscções meno-res abrangidas	
							Judi-ciários	Admi-nistrativos
23	Itaberaba .. .	1.ª	9.945	1,88	Itaberaba .....	1	3	3
					Rui Barbosa .....	1	4	4
					Total.....	2	7	7
24	Itabuna .. .	3.ª	2.746	0,52	Itabuna .....	1	7	7
25	Itacaré .....	2.ª	2.874	0,54	Itacaré .....	1	3	3
					Itapira .....	1	3	3
					Marau .....	1	4	4
					Total.....	3	10	10
26	Ituassú .....	1.ª	8.983	1,70	Ituassú .....	1	3	3
					Barra da Estiva .....	1	4	4
					Brumado .....	1	5	5
					Total.....	3	12	12
27	Jacobina .....	2.ª	10.871	2,05	Jacobina .....	1	4	4
					Djalma Dutra .....	1	3	3
					Saúde .....	1	2	2
					Total.....	3	9	9
28	Jequié .....	2.ª	8.930	1,69	Jequié .....	2	11	11
					Boa Nova .....	1	7	7
					Poções .....	1	8	8
					Total.....	4	26	26
29	Joazeiro .....	2.ª	35.520	6,71	Joazeiro .....	1	5	5
					Casa Nova .....	1	5	5
					Curacá .....	1	5	5
					Sento Sé .....	1	6	6
					Total.....	4	21	21
30	Lencóis .. .	2.ª	7.514	1,42	Lencóis .....	1	3	3
					Palmeiras .....	1	1	1
					Seabra .....	1	5	5
					Total.....	3	9	9
31	Macaúbas .....	1.ª	9.168	1,73	Macaúbas .....	1	6	6
					Bom Sucesso .....	1	3	3
					Oliveira dos Brejinhos .....	1	4	4
					Total.....	3	13	13
32	Maracás .....	2.ª	8.484	1,60	Maracás .....	1	5	5
					Itaquara .....	1	1	1
					Jaguaquara .....	2	3	3
					Total.....	4	9	9
33	Maragogipe .....	3.ª	697	0,13	Maragogipe .....	1	6	6
					São Felipe .....	1	3	3
					Total.....	2	9	9

## DIVISÃO TERRITORIAL — 1937 (31 — XII)

## II — Prontuário geral da divisão judiciária e administrativa

## 1. Comarcas

N. de ordem	DESIGNAÇÃO	EN-TRAN-CIA	ÁREA		Têrmos componentes	DIVISÃO		
			km2	%		Circunscrições menores abrangidas		
						Municípios	Judiciários	Administrativos
34	Mata .....	3. <sup>a</sup>	3.334	0,63	Mata .....	1	4	4
					Catú .....	1	3	3
					Montenegro .....	1	3	3
					Pojuca .....	1	2	2
					Total.....	4	12	12
35	Monte Santo..	1. <sup>a</sup>	13.391	2,53	Monte Santo .....	1	2	2
					Cumbe .....	1	2	2
					Tucano .....	1	4	4
					Uauá .....	1	1	1
					Total.....	4	9	9
36	Morro do Chapéu .....	1. <sup>a</sup>	26.884	5,08	Morro do Chapéu ..	1	6	6
					Irecê .....	1	3	3
					Total.....	2	9	9
37	Mundo Novo ..	1. <sup>a</sup>	5.760	1,09	Mundo Novo .....	1	8	8
					Capivari .....	1	1	1
					Monte Alegre .....	1	1	1
					Total.....	3	10	10
38	Nazaré .. .....	3. <sup>a</sup>	2.208	0,42	Nazaré .....	1	3	3
					Aratuípe .. .....	1	2	2
					Jaguaripe .....	1	6	6
					Santo Antônio .....	1	2	2
					Total.....	4	13	13
39	Remanso .. ..	1. <sup>a</sup>	12.606	2,38	Remanso .. .....	1	3	3
					Pilão Arcado .....	1	3	3
					Total.....	2	6	6
40	Rio Branco ...	1. <sup>a</sup>	33.667	6,36	Rio Branco .....	1	2	2
					Boa Jesus da Lapa	1	2	2
					Carinhanha .....	1	6	6
					Total.....	3	10	10
41	Rio de Contas.	1. <sup>a</sup>	8.449	1,60	Rio de Contas .. .	1	4	4
					Anchieta .....	1	7	7
					Livramento .....	1	4	4
					Paramirim .....	1	4	4
					Total.....	4	19	19
42	Rio Real .....	1. <sup>a</sup>	1.098	0,21	Rio Real .....	1	1	1
					Jandaíra .....	1	4	4
					Total.....	2	5	5
43	Salvador .. ..	4. <sup>a</sup>	792	0,15	Salvador .....	1	24	24
					Itaparica .....	1	6	6
					Total.....	2	30	30

## DIVISÃO TERRITORIAL — 1937 (31 — XII)

## II — Prontuário geral da divisão judiciária e administrativa

## 1. Comarcas

N. de ordem	DESIGNAÇÃO	EN-TRAN-CIA	ÁREA		DIVISÃO			
					Térmos componentes	Circunscrições menores abrangidas		
						Muni-cípios	Judi-ciários	Admi-nistrativos
			Km2	%				
44	Santa Maria ..	1. <sup>a</sup>	41.334	7,81	Santa Maria .....	1	4	4
					Correntina .....	1	1	1
					Santana .....	1	3	3
					Total.....	3	8	8
45	Santarém .....	2. <sup>a</sup>	2.897	0,55	Santarém .....	2	3	3
					Camamú .....	1	2	2
					Total.....	3	5	5
46	Santo Amaro ..	3. <sup>a</sup>	2.121	0,40	Santo Amaro .....	1	12	12
					Coração de Maria ..	1	2	2
					São Francisco .....	1	5	5
					São Sebastião .....	1	4	4
					Total.....	4	23	23
47	São Félix .....	3. <sup>a</sup>	725	0,14	São Félix .....	1	2	2
					Cruz das Almas .....	1	3	3
					Murtiba .....	1	4	4
					Total.....	3	9	9
48	Serrinha .....	3. <sup>a</sup>	7.337	1,38	Serrinha .....	1	3	3
					Conceição de Coité ..	1	2	2
					Riachão do Jacuípe ..	1	4	4
					Total.....	3	9	9
49	Valença .....	3. <sup>a</sup>	2.334	0,44	Valença .....	1	4	4
					Cairú .....	1	5	5
					Nilo Peçanha .....	1	2	2
					Taperoá .....	1	2	2
					Total.....	4	13	13

## II — Prontuário geral da divisão judiciária e administrativa

## 2. Têrmos

N. DE ORDEM	DESIGNAÇÃO	COMARCAS A QUE PERTENCEM	ÁREA		DIVISÃO		
			km2	%	Municípios componentes	Distritos	
						Judi-ciários	Admi-nistrativos
1	Afonso Pena .....	Castro Alves .....	534	0,10	Afonso Pena .....	3	3
2	Alagoíñas .....	Alagoíñas .....	1.763	0,33	Alagoíñas .....	5	5
3	Alcobaça .....	Caravelas .....	2.339	0,44	Alcobaça .....	2	2
4	Amargosa .....	Amargosa .....	1.032	0,19	Amargosa .....	5	5
5	Anchieta .....	Rio de Contas .....	3.527	0,67	Anchieta .....	7	7
6	Andaraí .....	Andaraí .....	814	0,15	Andaraí .....	4	4
7	Angical .....	Barreiras .....	10.816	2,04	Angical .....	3	3

NOTA — As denominações dos têrmos são comuns às respectivas sedes, salvo anotação em contrário.

DIVISÃO TERRITORIAL — 1937 (31 — XII)  
II — Prontuário geral da divisão judiciária e administrativa  
2. Têrmos

N. DE ORDEM	DESIGNAÇÃO	COMARCAS A QUE PERTENCEM	ÁREA		DIVISÃO		
			km.2	%	Municípios componentes	Distritos	
						Judiciários	Administrativos
8	Aratuípe .....	Nazaré .....	608	0,11	Aratuípe .....	2	2
9	Areia .....	Areia .....	628	0,12	Areia .....	3	3
10	Assuruá .....	Chique-Chique .....	4.460	0,81	Assuruá .....	6	6
11	Baixa Grande .....	Ipirá .....	1.329	0,25	Baixa Grande .....	1	1
12	Barra .....	Barra .....	14.094	2,66	Barra .....	4	4
13	Barra da Estiva .....	Ituassú .....	1.050	0,20	Barra da Estiva .....	4	4
14	Barreiras .....	Barreiras .....	25.586	4,83	Barreiras .....	8	8
15	Belmonte .....	Canavieiras .....	3.592	0,68	Belmonte .....	4	4
16	Boa Nova .....	Jequié .....	3.123	0,59	Boa Nova .....	7	7
17	Bom Jesus da Lapa .....	Rio Branco .....	3.278	0,62	Bom Jesus da Lapa .....	2	2
18	Bom Sucesso .....	Macaúbas .....	1.797	0,34	Bom Sucesso .....	3	3
19	Bonfim .....	Bonfim .....	6.031	1,14	Bonfim .....	2	2
20	Brejões .....	Amargosa .....	1.002	0,19	Brejões .....	2	2
21	Brotas .....	Barra .....	8.821	1,67	Brotas .....	5	5
22	Brumado .....	Ituassú .....	3.356	0,63	Brumado .....	5	5
23	Cachoeira .....	Cachoeira .....	634	0,12	Cachoeira .....	3	3
					Conceição da Feira .....	1	1
					Santo Estêvão .....	2	2
					Total.....	6	6
24	Caculé .....	Caetité .....	3.583	0,68	Caculé .....	4	4
25	Caetité .....	Caetité .....	4.023	0,76	Caetité .....	6	6
26	Cairú .....	Valença .....	107	0,02	Cairú .....	5	5
27	Camamú .....	Santarém .....	1.383	0,26	Camamú .....	2	2
28	Campo Formoso .....	Bonfim .....	5.222	0,99	Campo Formoso .....	2	2
29	Canavieiras .....	Canavieiras .....	3.592	0,68	Canavieiras .....	5	5
30	Capivari .....	Mundo Novo .....	1.364	0,26	Capivari .....	1	1
31	Caravelas .....	Caravelas .....	2.950	0,56	Caravelas .....	1	1
32	Carinhanha .....	Rio Branco .....	26.806	5,06	Carinhanha .....	6	6
33	Casa Nova .....	Joazeiro .....	9.497	1,79	Casa Nova .....	5	5
34	Castro Alves .....	Castro Alves .....	1.961	0,37	Castro Alves .....	5	5
35	Catú .....	Mata .....	1.355	0,26	Catú .....	3	3
36	Chique-Chique .....	Chique-Chique .....	8.212	1,55	Chique-Chique .....	6	6
37	Cícero Dantas .....	Geremoabo .....	2.410	0,46	Cícero Dantas .....	2	2
38	Cipó .....	Inhambupe .....	3.158	0,60	Cipó .....	3	3
					Soure .....	1	1
					Total .....	4	4
39	Conceição do Coité .....	Serrinha .....	2.797	0,53	Conceição do Coité .....	2	2
40	Condeúba .....	Condeúba .....	6.930	1,31	Condeúba .....	7	7
41	Conquista .....	Conquista .....	26.249	4,96	Conquista .....	11	11
42	Coração de Maria .....	Santo Amaro .....	371	0,07	Coração de Maria .....	2	2
43	Correntina .....	Santa Maria .....	18.049	3,41	Correntina .....	1	1
44	Cotegipe .....	Barreiras .....	15.819	2,99	Cotegipe .....	6	6
45	Cruz das Almas .....	São Félix .....	456	0,09	Cruz das Almas .....	3	3
46	Cumbe .....	Monte Santo .....	1.918	0,36	Cumbe .....	2	2
47	Curacá .....	Joazeiro .....	12.492	2,36	Curacá .....	5	5
48	Djalma Dutra .....	Jacobina .....	2.160	0,41	Djalma Dutra .....	3	3
49	Encruzilhada .....	Conquista .....	3.700	0,70	Encruzilhada .....	4	4
50	Entre Rios .....	Esplanada .....	1.226	0,23	Entre Rios .....	5	5
51	Esplanada .....	Esplanada .....	1.728	0,33	Esplanada .....	4	4
					Conde .....	1	1
					Total .....	5	5

DIVISÃO TERRITORIAL — 1937 (31 — XII)  
 II — Prontuário geral da divisão judiciária e administrativa  
 2. Têrmos

N DE ORDEM	DESIGNAÇÃO	COMARCAS A QUE PERTENCEM	ÁREA		DIVISÃO		
			Km 2	%	Municípios componentes	Distritos	
						Judiciários	Administrativos
52	Feira .....	Feira .....	3.253	0,51	Feira .....	10	10
53	Geremoabo .....	Geremoabo .....	7.706	1,46	Geremoabo .....	4	4
54	Glória .....	Geremoabo .....	1.697	0,32	Glória .....	3	3
55	Guanambi .....	Guanambi .....	1.425	0,27	Guanambi .....	4	4
56	Ilhéus .....	Ilhéus .....	2.385	0,45	Ilhéus .....	16	16
57	Inhambupe .....	Inhambupe .....	2.271	0,43	Inhambupe .....	5	5
58	Ipirá .....	Ipirá .....	3.001	0,57	Ipirá .....	2	2
59	Irará .....	Alagoíneas .....	2.196	0,41	Irará .....	6	6
60	Irecê .....	Morro do Chapéu .....	2.016	0,38	Irecê .....	3	3
61	Itaberaba .....	Itaberaba .....	6.591	1,25	Itaberaba .....	3	3
62	Itabuna .....	Itabuna .....	2.746	0,52	Itabuna .....	7	7
63	Itacaré .....	Itacaré .....	1.968	0,37	Itacaré .....	3	3
64	Itambé .....	Conquista .....	2.600	0,49	Itambé .....	1	1
65	Itaparica .....	Salvador .....	242	0,05	Itaparica .....	6	6
66	Itapicurú .....	Inhambupe .....	1.106	0,21	Itapicurú .....	3	3
67	Itapira .....	Itacaré .....	162	0,03	Itapira .....	3	3
68	Itaquara .....	Maracás .....	72	0,01	Itaquara .....	1	1
69	Itiúba .....	Bonfim .....	5.851	1,11	Itiúba .....	1	1
					Santa Luzia .....	1	1
					Total .....	2	2
70	Ituassú .....	Ituassú .....	4.577	0,86	Ituassú .....	3	3
71	Jacaraci .....	Condeúba .....	2.670	0,50	Jacaraci .....	2	2
72	Jacobina .....	Jacobina .....	5.154	0,97	Jacobina .....	4	4
73	Jaguaquara .....	Maracás .....	200	0,04	Jaguaquara .....	2	2
					Itirussú .....	1	1
					Total .....	3	3
74	Jaguaripe .....	Nazaré .....	754	0,14	Jaguaripe .....	6	6
75	Jandaira .....	Rio Real .....	857	0,16	Jandaira .....	4	4
76	Jequié .....	Jequié .....	3.725	0,70	Jequié .....	7	7
					Rio Novo .....	4	4
					Total .....	11	11
77	Jequiriçá .....	Areia .....	440	0,08	Jequiriçá .....	1	1
					Mutuipe .....	2	2
					Total .....	3	3
78	Joazeiro .....	Joazeiro .....	6.047	1,14	Joazeiro .....	5	5
79	Lage .....	Amargosa .....	710	0,13	Lage .....	3	3
80	Lençóis .....	Lençóis .....	3.275	0,62	Lençóis .....	3	3
81	Livramento .....	Rio de Contas .....	363	0,07	Livramento .....	4	4
82	Macaúbas .....	Macaúbas .....	4.259	0,80	Macaúbas .....	6	6
83	Maracás .....	Maracás .....	3.212	1,55	Maracás .....	5	5
84	Maragogipe .....	Maragogipe .....	427	0,08	Maragogipe .....	6	6
85	Maraú .....	Itacaré .....	744	0,14	Maraú .....	4	4
86	Mata .....	Mata .....	735	0,14	Mata .....	4	4
87	Monte Alegre .....	Mundo Novo .....	2.259	0,43	Monte Alegre .....	1	1
88	Monte Alto .....	Guanambi .....	5.543	1,05	Monte Alto .....	2	3
89	Montenegro (1) .....	Mata .....	516	0,10	Montenegro .....	3	3
90	Monte Santo .....	Monte Santo .....	9.966	1,88	Monte Santo .....	2	2
91	Morro do Chapéu .....	Morro do Chapéu .....	24.868	4,70	Morro do Chapéu .....	6	6
92	Mucugê .....	Andaraí .....	1.656	0,31	Mucugê .....	4	4

(1) Sêde Camassari.

DIVISÃO TERRITORIAL — 1937 (31 — XII)  
II — Prontuário geral da divisão judiciária e administrativa  
2. Termos

N. DE ORDEM	DESIGNAÇÃO	COMARCAS A QUE PERTENCEM	ÁREA		DIVISÃO		
			km 2	%	Municípios componentes	Distritos	
						Judiciários	Administrativos
93	Mucuri .....	Caravelas .....	2.840	0,54	Mucuri .....	5	5
94	Mundo Novo .....	Mundo Novo .....	2.137	0,40	Mundo Novo .....	8	8
95	Muritiba .....	São Félix .....	110	0,02	Muritiba .....	4	4
96	Nazaré .....	Nazaré .....	406	0,08	Nazaré .....	3	3
97	Nilo Peçanha .....	Valença .....	811	0,15	Nilo Peçanha .....	2	2
98	Oliveira dos Brejinhos .....	Macaúbas .....	3.112	0,59	Oliveira dos Brejinhos .....	4	4
99	Palmeiras .....	Lençóis .....	679	0,13	Palmeiras .....	1	1
100	Paramirim .....	Rio de Contas .....	1.769	0,33	Paramirim .....	4	4
101	Paripiranga .....	Geremoabo .....	1.515	0,29	Paripiranga .....	1	1
102	Pilão Arcado .....	Remanso .....	8.855	1,67	Pilão Arcado .....	3	3
103	Poçoões .....	Jequié .....	2.082	0,39	Poçoões .....	8	8
104	Pojuca .....	Mata .....	728	0,14	Pojuca .....	2	2
105	Pombal .....	Inhambupe .....	772	0,15	Pombal .....	2	2
106	Pôrto Seguro .....	Canavieiras .....	6.293	1,19	Pôrto Seguro .....	4	4
					Santa Cruz Cabralia .....	1	1
					Total .....	5	5
107	Prado .....	Caravelas .....	6.781	1,28	Prado .....	5	5
108	Queimadas .....	Bonfim .....	300	0,06	Queimadas .....	1	1
109	Remanso .....	Remanso .....	3.751	0,71	Remanso .....	3	3
110	Riachão do Jacuípe .....	Serrinha .....	1.121	0,21	Riachão do Jacuípe .....	4	4
111	Riacho de Santana .....	Guanambi .....	3.344	0,63	Riacho de Santana .....	2	2
111	Rio Branco .....	Rio Branco .....	3.583	0,68	Rio Branco .....	2	2
112	Rio de Contas .....	Rio de Contas .....	2.790	0,53	Rio de Contas .....	4	4
113	Rio Preto .....	Barra .....	7.639	1,44	Rio Preto .....	3	3
114	Rio Real .....	Rio Real .....	241	0,05	Rio Real .....	1	1
115	Rui Barbosa .....	Itaberaba .....	3.354	0,63	Rui Barbosa .....	4	4
116	Salvador .....	Salvador .....	550	0,10	Salvador .....	24	24
117	Santa Inez .....	Areia .....	2.000	0,38	Santa Inez .....	3	3
118	Santa Maria .....	Santa Maria .....	7.603	1,44	Santa Maria .....	4	4
119	Santana .....	Santa Maria .....	15.682	2,96	Santana .....	3	3
120	Santarém .....	Santarém .....	1.514	0,29	Santarém .....	2	2
121					Igrapiúna .....	1	1
					Total .....	3	3
122	Santa Terezinha .....	Castro Alves .....	2.416	0,46	Santa Terezinha .....	6	6
123	Santo Amaro .....	Santo Amaro .....	1.277	0,24	Santo Amaro .....	12	12
124	Santo Antônio .....	Nazaré .....	440	0,08	Santo Antônio .....	2	2
125	São Felipe .....	Maragogipe .....	270	0,05	São Felipe .....	3	3
126	São Félix .....	São Félix .....	159	0,03	São Félix .....	2	2
127	São Francisco .....	Santo Amaro .....	200	0,04	São Francisco .....	5	5
128	São Gonçalo .....	Cachoeira .....	430	0,08	São Gonçalo .....	4	4
129	São Miguel .....	Amargosa .....	559	0,11	São Miguel .....	1	1
130	São Sebastião .....	Santo Amaro .....	273	0,05	São Sebastião .....	4	4
131	Saúde .....	Jacobina .....	3.557	0,67	Saúde .....	2	2
132	Seabra .....	Lençóis .....	3.560	0,67	Seabra .....	5	5
133	Sento Sé .....	Joazeiro .....	7.484	1,41	Sento Sé .....	6	6
134	Serrinha .....	Serrinha .....	3.419	0,65	Serrinha .....	3	3
135	Taperoá .....	Valença .....	270	0,05	Taperoá .....	2	2
136	Tucano .....	Monte Santo .....	1.387	0,26	Tucano .....	4	4
137	Uauá .....	Monte Santo .....	120	0,02	Uauá .....	1	1
138	Una .....	Ilhéus .....	2.339	0,44	Una .....	2	2
139	Urandi .....	Caetité .....	2.737	0,52	Urandi .....	4	4
140	Valença .....	Valença .....	1.146	0,22	Valença .....	4	4

DIVISÃO TERRITORIAL — 1937 (31 — XII)  
 II — Prontuário geral da divisão judiciária e administrativa  
 3. Municípios

N.º DE ORDEM	DESIGNAÇÃO	DATA DA CRIAÇÃO OU RESTAURAÇÃO	CIRCUNSCRIÇÕES JUDICIA-RIAS A QUE PERTENCEM		ÁREA		DISTRITOS
			Têrmos	Comarcas	km.2	%	
1	Afonso Pena ..	18.7.890	Afonso Pena ...	Castro Alves ...	534	0.10	Afonso Pena Comércio Rio da Dona
2	Alagoinhas v..	16.6.852	Alagoinhas ...	Alagoinhas .....	1.763	0.33	Alagoinhas Aramari Araçás Igreja Nova Riacho da Guia
3	Alcobaça .. .	3.3.755	Alcobaça ....	Caravelas .....	2.339	0.44	Alcobaça N. S. do Itanhém
4	Amargosa ....	21.4.877	Amargosa .....	Amargosa .....	1.032	0.19	Amargosa Corrente Corta Mão Tartaruga São Roque
5	Anchieta .. .	11.7.878	Anchieta .....	Rio de Contas .	3.527	0.67	Anchieta Abaira Cabrália Catolés Guarani Palmares Ipiranga
6	Andaraí .....	19.5.884	Andaraí .....	Andaraí .....	811	0.15	Andaraí Chique-Chique Ituassú Pirantás
7	Angical .. .	5.7.890	Angical .....	Barreiras .....	10.816	2.04	Angical Brejo Velho Santa Helena
8	Aratuípe .. .	7.2.890	Aratuípe .....	Nazaré .....	608	0.11	Aratuípe Maragogitpinho
9	Areia .....	17.6.868	Areia .....	Areia .....	628	0.12	Areia Riachão Sapucaia
10	Assuruá .. .	15.7.933	Assuruá .. .	Chique-Chique .	4.460	0.84	Assuruá Guilgós Brumado do Assuruá Tiririca do Assuruá Gentio do Ouro Santo Inácio do Assuruá
11	Baixa Grande.	31.5.933	Baixa Grande ..	Ipirá .....	1.329	0.25	Baixa Grande
12	Barra .....	1.12.752	Barra .....	Barra .....	14.094	2.66	Barra Brejo do Buriti Igarapé Icatú
13	Barra da Estiva .....	15.6.927	Barra da Estiva	Ituassú .....	1.050	0.20	Barra da Estiva Jussiaré Jequié Iracema

NOTAS — I. As denominações dos municípios são comuns às respectivas sedes, salvo anotação em contrário. — II. A nomenclatura distrital refere-se simultaneamente ao quadro "administrativo e judiciário".



## DIVISÃO TERRITORIAL — 1937 (31 — XII)

## II — Prontuário geral da divisão judiciária e administrativa

## 3. Municípios

N. DE ORDEM	DESIGNAÇÃO	DATA DA CRIAÇÃO OU RESTAURAÇÃO	CIRCUNSCRIÇÕES JUDICIÁRIAS A QUE PERTENCEM		ÁREA		DISTRITOS
			Térmos	Comarcas	km.2	%	
14	Barreiras .. .	1.4.891	Barreiras .....	Barreiras .....	25.586	4,83	Barreiras Santana São Desidério Várzeas Sítio Grande Palmares Rio Branco Bonfim
15	Belmonte ....	1.764	Belmonte .....	Canavieiras ..	3.592	0,68	Belmonte Boca do Córrego Pedra Branca Mugiquçaba
16	Boa Nova ....	14.5.919	Boa Nova .....	Jequié .....	3.123	0,59	Boa Nova Destampina Japomirim Monte Alegre Cajazeiras Boa Esperança Cachoeira do Manoel Roque
17	Bom Jesús da Lapa .. .	18.9.890	Bom Jesús .....	Rio Branco ....	3.278	0,62	Bom Jesús da Lapa Sítio do Mato
18	Bom Sucesso..	2.3.934	Bom Sucesso ..	Macaúbas .....	1.797	0,34	Bom Sucesso Remédios Barro Vermelho
19	Bonfim .....	1.7.797	Bonfim .....	Bonfim .....	5.010	0,94	Bonfim Carrapichel
20	Brejões .....	24.7.924	Brejões .....	Amargosa .....	1.002	0,19	Brejões Veados
21	Brotas .....	16.7.878	Brotas .....	Barra .....	8.821	1,67	Brotas São Francisco Jordão Barra do Mendes Morpará
22	Brumado .....	11.6.877	Brumado .....	Ituassú.....	3.356	0,63	Brumado São Pedro Santa Bárbara dos Casados Olhos D'água Cristais
23	Cachoeira .....	27.12.693	Cachoeira .....	Cachoeira .....	275	0,05	Cachoeira Belém São Tiago do Iguape
24	Caculé .....	14.9.919	Caculé .....	Caetité .....	3.583	0,68	Caculé São Sebastião Rio do Antônio Ibitira

## DIVISÃO TERRITORIAL — 1937 (31 — XII)

## II — Prontuário geral da divisão judiciária e administrativa

## 3. Municípios

N. DE ORDEM	DESIGNAÇÃO	DATA DA CRIAÇÃO OU RESTAURAÇÃO	CIRCUNSCRIÇÕES JUDICIÁRIAS A QUE PERTENCEM		ÁREA		DISTRITOS
			Têrmos	Comarcas	km.2	%	
25	Caetité .....	26.2.810	Caetité .....	Caetité .....	4.023	0,76	Caetité Lagoa Real Bonito Canabrava dos Caldeiros Brejinhos dos Ametistas Junco Grande
26	Cairú .. .....	1.608	Cairú .. .....	Valença .....	107	0,02	
27	Camamú .....	22.5.693	Camamú .....	Santarém .....	1.383	0,26	Camamú Santa Cruz de Barcelos
28	Campo Formoso .. ..	28.7.880	Campo Formoso	Bonfim .. .....	5.222	1,00	Campo Formoso Pindobassú
29	Canavieiras ..	17.11.833	Canavieiras ..	Canavieiras .....	3.592	0,68	Canavieiras Boa Vista do Jacarandá Rio de Salsa Serra da Onça Novo Horizonte
30	Capivarí .. ..	12.5.906	Capivarí .....	Mundo Novo .....	1.364	0,26	Capivarí
31	Caravelas .. ..	1701	Caravelas .. ..	Caravelas .....	2.950	0,56	Caravelas
32	Carinhanha ..	6.7.832	Carinhanha .. ..	Rio Branco .....	26.806	5,06	Carinhanha Malhada Cocos Iuiú Alegre Parateca
33	Casa Nova ...	20.6.879	Casa Nova .....	Joazeiro .....	9.497	1,79	Casa Nova Pau a Pique S. José do Cam- po Formoso Santana do So- bradinho Bem Bom
34	Castro Alves ..	26.6.880	Castro Alves .....	Castro Alves .....	1.961	0,37	Castro Alves Santo António do Argoim Sítio do Melo Sururú Jabela de Cora- ção de Jesús
35	Catú .. .....	26.6.868	Catú .. .....	Mata .. .....	1.355	0,25	Catú São Miguel Sítio Novo
36	Chique-Chique	6.7.832	Chique-Chique ..	Chique-Chique ..	8.212	1,55	Chique-Chique Mata Fome Pedras Tiriricas Canabrava do Gonçalo Central

## DIVISÃO TERRITORIAL — 1937 (31 — XII)

## II — Prontuário geral da divisão judiciária e administrativa

## 3. Municípios

N. DE ORDEM	DESIGNAÇÃO	DATA DA CRIAÇÃO OU RESTAURAÇÃO	CIRCUNSCRIÇÕES JUDICIA-RIAS A QUE PERTENCEM		ÁREA		DISTRITOS
			Térmos	Comarcas	km.2	%	
37	Cicero Dantas.	27.5.933	Cicero Dantas ...	Geremoabo ...	2.410	0.45	Cicero Dantas Antas
38	Cipó ....	8.7.931	Cipó ....	Inhambuê ....	1.124	0.21	Cipó Amparo Novo Amparo
39	Conceição da Feira ....	16.9.931	Cachoeira ...	Cachoeira ...	324	0.06	Conceição da Feira
40	Conceição do Coité ....	7.7.933	Conceição do Coité .....	Serrinha ....	2.797	0.53	Conceição do Coité Valente
41	Conde .....	10.8.935	Esplanada ..	Esplanada ..	360	0.07	Conde
42	Condeúba ....	11.6.860	Condeúba ..	Condeúba ..	6.930	1.31	Condeúba Tremedal S. João do Al- plo Santa Rosa Carafbas .. Periná Candeal
43	Conquista ....	19.5.840	Conquista ....	Conquista ..	26.249	4.96	Conquista Barra do Furado Coquinho Belo Campo São João da Vi- la Nova São Paulo José Gonçalves Barra da Choça Nova Lage do Gavião Itatinga Monte Verde
44	Coração de Maria ..	10.3.891	Coração de Maria	Santo Amaro ..	371	0.07	Coração de Ma- ria São Simão

## DIVISÃO TERRITORIAL — 1937 (31 — XII)

## II — Prontuário geral da divisão judiciária e administrativa

## 3. Municípios

N. DE ORDEM	DESIGNAÇÃO	DATA DA CRIAÇÃO OU RES-TAURAÇÃO	CIRCUNSCRIÇÕES JUDICIA-RIAS A QUE PERTENCEM		ÁREA		DISTRITOS
			Térmos	Comarcas	km.2	%	
45	Correntina ..	5.5.891	Correntina .. . . .	Santa Maria .. . .	18.049	3,41	Correntina
46	Cotegipe .. . .	31.5.933	Cotegipe .. . . .	Barreiras .. . . .	15.819	2,99	Cotegipe Jupaguá São José Riacho das Neves Cariporé Campo Largo
47	Cruz das Almas .. . . .	29.7.897	Cruz das Almas	São Félix .. . . .	456	0,09	Cruz das Almas Baixa das Palmeiras Sapé
48	Cumbe .. . . .	19.9.933	Cumbe .. . . .	Monte Santo .. . .	1.918	0,36	Cumbe Canudos
49	Curaçá .. . . .	6.7.832	Curaçá .. . . .	Joazetro .. . . .	12.492	2,36	Curaçá Barro Vermelho Ibó Patamutê Chorrochó
50	Djalma Dutra .. . . .	6.8.924	Djalma Dutra ..	Jacobina .. . . .	2.160	0,41	Djalma Dutra Pindorama Itabira
51	Encruzilhada.	17.6.921	Encruzilhada ..	Conquista.. . . .	3.700	0,70	Encruzilhada Cimplinas Macarani Ribeirão do Salto
52	Entre Rios ..	3.4.872	Entre Rios .. . .	Esplanada .. . . .	1.226	0,23	Entre Rios Carnubis Conceição Divina Pastora Subáuma

## DIVISÃO TERRITORIAL — 1937 (31 — XII)

## II — Prontuário geral da divisão judiciária e administrativa

## 3. Municípios

N.º DE ORDEM	DESIGNAÇÃO	DATA DA CRIAÇÃO OU RE-STAURAÇÃO	CIRCUNSCRIÇÕES JUDICIA-RIAS A QUE PERTENCEM		ÁREA		DISTRITOS
			Térmos	Comarcas	km2	" 00	
53	Esplanada ....	17.12.806	Esplanada.....	Esplanada .....	1.368	0,26	Esplanada Palame Cajueiro Dona Bela
54	Feira .....	13.11.832	Feira.....	Feira .....	3.253	0,61	Feira Bonfim Bom Despacho Almas São José de Itapororoca Humildes Santa Barbara Tanquinho Remédios de Gamcleira São Vicente
55	Geremoabo ...	25.10.831	Geremoabo ...	Geremoabo .....	7.706	1,45	Geremoabo Serra Negra Canchê Bebedouro
56	Glória .....	1. 5.886	Glória.....	Geremoabo ....	1.697	0,32	Glória Bonfim Rodelas
57	Guanambi ....	14. 8.919	Guanambi....	Guanambi .....	1.425	0,27	Guanambi Mucambo Gentio Itaguassú
58	Igrapiúna ....	24. 7.933	Santarém.....	Santarém .....	770	0,14	Igrapiúna
59	Ilhéus .....	1535	Ilhéus.....	Ilhéus .....	2.385	0,45	Ilhéus Pontal Oliveira Japú Cachoeira de Itabuna Aritaguá Castelo Novo Rio do Braço Limoeiro Água Preta Pimenteira Pirangi Banco Central União Queimada Itacaré Itapitanga

## DIVISÃO TERRITORIAL — 1937 (31 — XII)

Prontuário geral da divisão judiciária e administrativa

## 3. Municípios

N.º DE ORDEM	DESIGNAÇÃO	DATA DA CRIAÇÃO OU RES-TAURAÇÃO	CIRCUNSCRIÇÕES JUDICIÁRIAS A QUE PERTENCEM		AREA		DISTRITOS
			Térmos	Comarcas	km.2	%	
60	Inhambupe ...	26. 1. 801	Inhambupe ...	Inhambupe .....	2.271	0,43	Inhambupe Itaporocas Aporá Sátiro Dias Serra do Aporá
61	Ipirá .....	20. 4. 855	Ipirá.....	Ipirá .....	3.001	0,57	Ipirá Serra Preta
62	Irará .....	27. 5. 842	Irará.....	Alagoinhas .....	2.196	0,41	Irará Água Fria Conceição do Bento Simões Ouricangas Pedrao Santanópolis
63	Irecê .....	31. 5. 933	Irecê.....	Morro do Chapéu.	2.016	0,38	Irecê América Dou- rada Rochedo
64	Itaberaba .....	26. 3. 877	Itaberaba.....	Itaberaba .....	6.591	1,24	Itaberaba Boa Vista Ibiquera
65	Itabuna .....	13. 9. 906	Itabuna.....	Itabuna .....	2.746	0,52	Itabuna Conceição das Ferradas Macuco Itaúna Palestina Jussari Itapui
66	Itacaré .....	16.12.931	Itacaré.....	Itacaré .....	1.968	0,37	Itacaré São Miguel Coronel Soares
67	Itambé .....	12. 8. 927	Itambé .....	Conquista .....	2.600	0,49	Itambé

## DIVISÃO TERRITORIAL — 1937 (31 — XII)

## II — Prontuário geral da divisão judiciária e administrativa

## 3. Municípios

N. DE ORDEM	DESIGNAÇÃO	DATA DA CRIAÇÃO OU RES-TAURAÇÃO	CIRCUNSCRIÇÕES JUDICIA-RIAS A QUE PERTENCEM		ÁREA		DISTRITOS
			Têrmos	Comarcas	km.2	%	
68	Itaparica .....	25.10.831	Itaparica .....	Salvador .....	242	0,04	Itaparica Duro Penha Santo Amaro de Itaparica Ponta Alegre Salinas da Mar- garida
69	Itapicuru' .....	27.5.933	Itapicuru' .....	Inhambupe .....	1.106	0,21	Itapicuru' Bom Jesus Sambaiba
70	Itapira .....	27.7.933	Itapira .....	Itacaré .....	162	0,03	Itapira Destampina Itajai
71	Itaquara .....	19.7.926	Itaquara .....	Maracás .....	72	0,01	Itaquara
72	Itirussu' .....	18.7.935	Jaguaquara .....	Maracás .....	38	0,01	Itirussu'
73	Itiúba .....	17.1.935	Itiúba .....	Bonfim .....	1.800	0,34	Itiúba
74	Ituassu' .....	9.10.867	Ituassu' .....	Ituassu' .....	4.577	0,86	Ituassu' Caraiabas São Sebastião
75	Jacaraci .....	7.6.880	Jacaraci .....	Condeúba .....	2.670	0,50	Jacaraci Rio das Palmei- ras
76	Jacobina .....	24.6.722	Jacobina .....	Jacobina .....	5.154	0,97	Jacobina Riachão Canhém Itapeipú
77	Jaguaquara .....	18.5.921	Jaguaquara .....	Maracás .....	162	0,03	Jaguaquara Rio Preto
78	Jaguarari' .....	15.7.933	Bonfim .....	Bonfim .....	1.021	0,19	Jaguarari' Catuni'

## DIVISÃO TERRITORIAL — 1937 (31 — XII)

## II — Prontuário geral da divisão judiciária e administrativa

## 3. Municípios

N. DE ORDEM	DESIGNAÇÃO	DATA DA CRIAÇÃO OU RES-TAURAÇÃO	CIRCUNSCRIÇÕES JUDICIA-RIAS A QUE PERTENCEM		AREA		DISTRITOS
			Têrmos	Comarcas	km.2	%	
79	Jaguaripe ....	5.8.931	Jaguaripe ....	Nazaré .....	754	0,14	Jaguaripe Novo Horizonte Pirajua Capela de Pal- ma Barreira do Ja- curuna Mutá
80	Jandaíra .....	16.11.933	Jandaíra .....	Rio Real .....	857	0,16	Jandaíra Cachoelra de Abadia Abadia Mangue Sêco
81	Jequié .....	10.7.897	Jequié .....	Jequié .....	2.325	0,63	Jequié Baixão Rio Branco Jitaúna Boassú Aiquara Itagi
82	Jequiricá t....	31.1.891	Jequiricá .....	Areia.. .....	200	0,04	Jequiricá
83	Joazeiro .....	1767	Joazeiro .....	Joazeiro .....	6.047	1,14	Joazeiro Caraibinhas Junco Pedra Branca Massoroca
84	Lage .....	20.7.905	Lage .....	Amargosa t. ....	710	0,13	Lage Pontas Capão
85	Lençóis .....	18.12.856	Lençóis .....	Lençóis .....	3.275	0,62	Lençóis Afrânio Peixoto Wagner
86	Livramento ...	26.7.921	Livramento .....	Rio de Contas ..	363	0,07	Livramento Curraíinho Concelção Iguatemf



## DIVISÃO TERRITORIAL — 1937 (31 — XII)

## II — Prontuário geral da divisão judiciária e administrativa

## 3. Municípios

N.º DE ORDEM	DESIGNAÇÃO	DATA DA CRIAÇÃO OU RES-TAURAÇÃO	CIRCUNSCRIÇÕES JUDICIÁRIAS A QUE PERTENCEM		ÁREA		DISTRITOS
			Termos	Comarcas	km2	%	
87	Macaúbas ....	6. 7. 832	Macaúbas.....	Macaúbas ....	4.259	0,80	Macaúbas Santa Rita Assunção São Sebastião Betânia Monte Belo
88	Maracás .....	19. 4. 855	Maracás.....	Maracás .....	8.212	1,55	Maracás Machado Portela Barra da Boa Vista Tamburi Três Morros
89	Maragogipe ..	9. 2. 725	Maragogipe. .	Maragogipe .....	427	0,08	Maragogipe Capanema Nagé Caveiras Coqueiros São Roque do Paraguassú
90	Marau'.....	17. 6. 761	Marau'.....	Itacaré .....	744	0,14	Marau' Barra Dagua Branca São Sebastião Piabanha
91	Mata .....	15. 4. 846	Mata.....	Mata .....	735	0,14	Mata Assú da Torre Cipó do Assú São José da Mata
92	Monte Alegre.	31.12. 857	Monte Alegre.	Mundo Novo .....	2.259	0,43	Monte Alegre
93	Monte Alto ...	31. 5. 933	Monte Alto ..	Guanambi .....	5.543	1,05	Monte Alto Boqueirão das Parreiras Laranjeiras
94	Montenegro — (1) .....	3. 7. 848	Camassari'....	Mata .....	516	0,10	Camassari Abrantes São Bento do Monte Gordo

(1) — Séde em Camassari

## DIVISÃO TERRITORIAL — 1937. (31 — XII).

## II — Prontuário geral da divisão judiciária e administrativa

## 3. Municípios

N.º DE ORDEM	DESIGNAÇÃO	DATA DA CRIAÇÃO OU REESTABELECIMENTO	CIRCUNSCRIÇÕES JUDICIÁRIAS A QUE PERTENCEM		ÁREA		DISTRITOS
			Terços	Comarcas	km.2	%	
95	Monte Santo	21. 3.837	Monte Santo..	Monte Santo .....	9.966	1,88	Monte Santo Cansação
96	Morro do Chapéu .....	7. 5.864	Morro do Chapéu .....	Morro do Chapéu .....	24.868	4,70	Morro do Chapéu Dias Coelho Canabrava do Miranda Bela Vista de Utinga Riachão de Utinga Ventura
97	Mucugê .....	17. 5.847	Mucugê.....	Andaraí .....	1.656	0,31	Mucugê Cascavel Guiné João Correia
98	Mucuri .....	10.10.869	Mucuri.....	Caravélas .....	2.840	0,54	Mucuri Riacho Doce Viçosa Colônia Leopoldina Aimorés
99	Mundo Novo	1. 3.891	Mundo Novo..	Mundo Novo .....	2.137	0,40	Mundo Novo Bonito França Indaí Largo Cinco Vargens Espera Dantas Alto Bonito
100	Muritiba .....	8. 8.919	Muritiba.....	São Felix .....	110	0,02	Muritiba Cabeças São José do Aporá Santo Antônio do Jordão

## DIVISÃO TERRITORIAL — 1937 (31 — XII)

## II — Prontuário geral da divisão judiciária e administrativa

## 3. Municípios

N.º DE ORDEM	DESIGNAÇÃO	DATA DA CRIAÇÃO OU REESTABELECI- TAURAÇÃO	CIRCUNSCRIÇÕES JUDICIA- RIAS A QUE PERTENCEM		ÁREA		DISTRITOS
			Designação	Comarcas	km.2	%	
101	Mutuipe .....	26. 6. 926	Jequiçá.....	Aréia .....	240	0,04	Mutuipe Fôgo
102	Nazaré .....	25.10. 831	Nazaré.....	Nazaré .....	406	0,07	Nazaré Onha Rio Fundo
103	Nilo Peçanha..	30. 4. 873	Nilo Peçanha..	Valença ....	811	0,15	Nilo Peçanha Palmeiras
104	Oliveira dos Brejinhos ..	30. 8. 933	Oliveira dos Brejinhos....	Macaúbas ....	3.112	0,59	Oliveira dos Brejinhos Corrente Brejo Grande Quixaba
105	Palmeiras ....	23.12. 896	Palmeiras.....	Lençóis ....	679	0,13	Palmeiras
106	Paramirim....	16. 7. 901	Paramirim.....	Rio de Contas ...	1.769	0,33	Paramirim Água Quente Santa Maria do Ouro Canabrinha
107	Paripiranga ..	1. 5. 886	Paripiranga....	Geremoabo .....	1.515	0,28	Paripiranga
108	Pilão Arcado..	31.10. 890	Pilão Arcado..	Remanso .....	8.355	1,67	Pilão Arcado Salinas de San- to Antônio Brejo da Serra
109	Poções .....	21. 7. 922	Poções.....	Jequié .....	2.082	0,39	Poções Nova Lage do Gavião Ibicuí Campos Sales Iguai Água Fria Umburanas Água Bela

## DIVISÃO TERRITORIAL — 1937 (31 — XII)

## II — Prontuário geral da divisão judiciária e administrativa

## 3. Municípios

N.º DE ORDEM	DESIGNAÇÃO	DATA DA CRIAÇÃO OU REESTABELECIMENTO	CIRCUNSCRIÇÕES JUDICIA-RIAS A QUE PERTENCEM		ÁREA		DISTRITOS
			Térmos	Comarcas	km 2	%	
110	Pojuca .....	29. 7.1913	Pojuca.....	Mata .....	723	0,14	Pojuca Miranda
111	Pombal .....	19. 7.1933	Pombal.....	Inhambuê .....	772	0,14	Pombal Mirandéla
112	Pôrto Seguro.	27. 5.534	Porto Seguro..	Canavieiras .....	5.531	1,05	Pôrto Seguro Vila Verde São José do Bu- ranhem Trancoso
113	Prado .....	3. 3.755	Prado.....	Caravélas .....	6.781	1,28	Prado Cumuruxatiba Escondido Santo Antonio Jequitaia
114	Queimadas ..	20. 6.884	Queimadas....	Bonfim .....	300	0,06	Queimadas
115	Remanso ....	14.12.857	Remanso.....	Remanso .....	3.751	0,71	Remanso Poços Peixe
116	Riachão do Jacuipe .....	27. 5.933	Riachão do Jacuipe.....	Serrinha .....	1.121	0,21	Riachão do Jacuipe Candeal Gavião Ichú
117	Riacho de Santana .....	13. 8.878	Riacho de Santana.....	Guanambi .....	3.344	0,64	Riacho de Santana Mata
118	Rio Branco ..	1746	Rio Branco....	Rio Branco .....	3.583	0,67	Rio Branco Bom Jardim

## DIVISÃO TERRITORIAL — 1937 (31 — XII)

## II — Prontuário geral da divisão judiciária e administrativa

## 3 Municípios

N.º DE ORDENAMENTO	DESIGNAÇÃO	DATA DA CRIAÇÃO OU RESTAURAÇÃO	CIRCUNSCRIÇÕES JUDICIA- RIAS A QUE PERTENCEM		ÁREA		DISTRITOS
			Têrmos	Comarcas	km.2	%	
119	Rio de Contas	1724	Rio de Contas	Rio de Contas ....	2.790	0,53	Rio de Contas Furna Gravatá Boa Sentença
120	Rio Novo ....	7.12.933	Rio Novo.....	Jequié ..... ..	1.400	0,26	Rio Novo Barra do Rocha Dois Irmãos Tesouras
121	Rio Preto.....	24. 3.840	Rio Preto.....	Barra ..... ..	7.639	1,44	Rio Preto Formosa Mansidão
122	Rio Real .....	1. 7.880	Rio Real.....	Rio Real .....	241	0,04	Rio Real
123	Rui Barbosa .	25. 6.914	Rui Barbosa..	Itaberaba ..... ..	3.354	0,63	Rui Barbosa Paraíso Lagedinho Morro das Flô- res
124	Salvador .....	1549	Salvador.....	Salvador .... ..	550	0,10	Salvador (Sé) Brotas Conceição da Praia Mares Nazaré Penha Pilar Rua do Paço Santana Santo Antônio São Pedro Vitória Aratú Candêas Cotegipe Itapoan Maré Matolm Paripe Passé Pirajá

## DIVISÃO TERRITORIAL — 1937 (31 — XII)

## II — Prontuário geral da divisão judiciária e administrativa

## 3. Municípios

N.º DE ORDEM	DESIGNAÇÃO	DATA DA CRIAÇÃO OU RE-STAURAÇÃO	CIRCUNSCRIÇÕES JUDICIA-RIAS A QUE PERTENCEM		AREA		DISTRITOS
			Têrmos	Comarcas	km.2	%	
125	Santa Cruz Cabrália ...	4. 8.933	Pôrto Seguro..	Canavieiras .....	712	0,13	Periperi Plataforma Santo Amaro do Ipitanga Santa Cruz Ca- brália
126	Santa Inês ...	22. 7.924	Santa Inês....	Arêia .....	2.000	0,38	Santa Inês Olhos Dagua Lagôa Queimada
127	Santa Luzia ...	18. 7.935	Itiúba.....	Bonfim .....	4.051	0,76	Santa Luzia
128	Santa Maria ...	4. 5.888	Santa Maria...	Santa Maria .....	7.603	1,43	Santa Maria Alegre São Pedro do Açude Inhaúmas
129	Santana .....	26. 8.890	Santana.....	Santa Maria .....	15.682	2,96	Santana São Gonçalo Porto Novo do Corrente
130	Santarém .....	27.12.758	Santarém.....	Santarém .....	744	0,14	Santarém Gandú
131	Santa Teresi- nha .....	29. 7.921	Santa Teresi- nha.....	Castro Alves .....	2.416	0,45	Santa Teresinha João Amaro Monte Cruzeiro Sítio Novo Lagedo Alto São Francisco do Cajueiro
132	Santo Amaro..	5. 1.727	Santo Amaro..	Santo Amaro .....	1.277	0,24	Purificação Rosário Saubára Oliveira dos Campinhos Santana do Lustosa São Bento do Inhatá Bom Jardim Aliança

## DIVISÃO TERRITORIAL — 1937 (31 — XII)

## II — Prontuário geral da divisão judiciária e administrativa

## 3. Municípios

N. DE ORDEM	DESIGNAÇÃO	DATA DA CRIAÇÃO OU RESTAURAÇÃO	CIRCUNSCRIÇÕES JUDICIÁRIAS A QUE PERTENCEM		ÁREA		DISTRITOS
			Térmos	Comarcas	km.2	%	
							Buracica Jacú Rio Fundo Lapa
133	Santo Antônio	29.5.880	Santo Antônio ..	Nazaré .. . . . .	440	0,08	Santo Antônio Vargem Grande
134	Santo Estêvão	12.7.921	Santo Estêvão .	Cachoeira .... .	35	0,01	Santo Estêvão Patos
135	São Felipe....	29.5.880	São Felipe .....	Maragogipe .....	270	0,05	São Felipe S. Roque Conceição Velha
136	São Félix ....	20.2.889	São Félix .....	São Félix	159	0,03	São Félix Outeiro Redondo
137	S. Francisco ..	27.11.697	São Francisco ...	Santo Amaro ....	200	0,04	São Gonçalo Monte Recôncavo Madre Deus do Boqueirão Santo Estêvão Rom Jesús
138	São Gonçalo .	28.7.884	São Gonçalo ....	Cachoeira t. ....	430	0,08	São Gonçalo Mercês Resgates de Umburanas Afligidos
139	São Miguel ...	1.6.891	São Miguel .....	Amargosa .....	559	0,10	São Miguel
140	São Sebastião	11.7.931	São Sebastião ...	Santo Amaro ...	273	0,05	São Sebastião Cinco Rios Jacuípe Colônia
141	Saúde .....	1.6.933	Saúde .. .....	Jacobina .. .. .	3.557	0,67	Saúde Riachuelo

## DIVISÃO TERRITORIAL — 1937 (31 — XII)

## II — Prontuário geral da divisão judiciária e administrativa

## 3. Municípios

N. DE ORDEN	DESIGNAÇÃO	DATA DA CRIAÇÃO OU RES-TAURAÇÃO	CIRCUNSCRIÇÕES JUDICIÁRIAS A QUE PERTENCEM		ÁREA		DISTRITOS
			Térmos	Comarcas	km.2	%	
142	Seabra .. . . .	14.5.889	Seabra .. . . .	Lençóis.. . . .	3.560	0,67	Seabra Várzea de Caldas Parnaíba Jatobá João Pessoa
143	Sento Sé ....	6.6.832	Sento Sé .. . . .	Joazeiro .. . . .	7.484	1,41	Sento Sé Lagoa Taboleiro Alto Alegre Boqueirão Manoel Vitorino
144	Serrinha.. . . .	13.6.876	Serrinha .. . . .	Serrinha .. . . .	3.419	0,64	Serrinha Beritingas Lamarão
145	Soure .. . . .	18.7.935	Cipó .... . . . .	Inhambupe .. . . .	2.034	0,38	Soure
146	Taperoá .. . . .	29.5.847	Taperoá .. . . .	Valença .. . . .	270	0,05	Taperoá Camurugi
147	Tucano .... .	27.5.933	Tucano .... . . .	Monte Santo ....	1.387	0,26	Tucano Triunfo Araci João Vieira
148	Uauá .... . . .	19.9.933	Uauá .. . . . . .	Monte Santo ....	120	0,02	Uauá
149	Una .... . . . .	2.8.924	Una .... . . . . .	Ilhéus .. . . . . .	2.339	0,44	Una Xapurí
150	Urandi .... . .	28.6.889	Urandi .. . . . . .	Cacetité .... . . .	2.737	0,52	Urandi Uburanas São José da Gamelleira Piedade
151	Valença .. . . .	23.1.799	Valença .... . . .	Valença .... . . .	1.146	0,21	Valença Maricoabo Guerém Serra Grande

NOTAS — I. As denominações dos municípios são comuns ás respectivas sédes, salvo anotação em contrário — II. A nomenclatura distrital refere-se simultaneamente ao quadro "administrativo e judiciário".



## DIVISÃO TERRITORIAL — 1937 (31 — XII)

## II — Prontuário geral da divisão judiciária e administrativa

## 4. Distritos

N.º DE ORDEM	DESIGNAÇÃO	CIRCUNSCRIÇÕES SUPERIORES A QUE PERTENCEM			NATUREZA	CATEGORIA DA SEDE
		Municípios	Térmos	Comarcas		
1	Abaira	Anchieta	Anchieta	Rio de Contas	Jud. e Adm.	Pov.
2	Abadia	Jandaira	Jandaira	Rio Real	" " "	"
3	Abrantes	Montenegro	Camassari	Mata	" " "	Vila
4	Afligidos	São Gonçalo	São Gonçalo	Cachoeira	" " "	Pov.
5	Afonso Pena	Afonso Pena	Afonso Pena	Castro Alves	" " "	"
6	Afranjo Peixoto	Lençóis	Lençóis	Lençóis	" " "	"
7	Agua Bela	Poções	Poções	Jequié	" " "	"
8	Agua Fria	Poções	Poções	Jequié	" " "	"
9	Agua Fria	Irará	Irará	Alagoínhas	" " "	"
10	Agua Preta	Ilhéus	Ilhéus	Ilhéus	" " "	"
11	Agua Quente	Paramirim	Paramirim	Rio de Contas	" " "	"
12	Almorás	Mucuri	Mucuri	Caravéias	" " "	"
13	Alquara	Jequié	Jequié	Jequié	" " "	"
14	Alagoínhas	Alagoínhas	Alagoínhas	Alagoínhas	" " "	Cid.
15	Alcobaça	Alcobaça	Alcobaça	Caravéias	" " "	"
16	Alegre	Carinhanha	Carinhanha	Rio Branco	" " "	Vila
17	Alegre	Santa Maria	Santa Maria	Santa Maria	" " "	Pov.
18	Alegre	Sento Sé	Sento Sé	Joazeiro	" " "	"
19	Alança	Santo Amaro	Santo Amaro	Santo Amaro	" " "	"
20	Almas	Feira	Feira	Feira	" " "	"
21	Alto Bonito	Mundo Novo	Mundo Novo	Mundo Novo	" " "	"
22	Amargosa	Amargosa	Amargosa	Amargosa	" " "	Cid.
23	América Lourada	Irecê	Irecê	Morro do Chapéu	" " "	Pov.
24	Amparo	Cipó	Cipó	Inhambupe	" " "	Vila
25	Anchieta	Anchieta	Anchieta	Rio de Contas	" " "	"
26	Andaraí	Andaraí	Andaraí	Andaraí	" " "	Cid.
27	Angical	Angical	Angical	Barreiras	" " "	Vila
28	Antas	Cícero Dantas	Cícero Dantas	Geremoabo	" " "	Pov.
29	Aporá	Inhambupe	Inhambupe	Inhambupe	" " "	"
30	Araçás	Alagoínhas	Alagoínhas	Alagoínhas	" " "	"
31	Araci	Tucano	Tucano	Monte Santo	" " "	Vila
32	Aramari	Alagoínhas	Alagoínhas	Alagoínhas	" " "	Pov.
33	Aratú	Salvador	Salvador	Salvador	" " "	"
34	Aratuípe	Aratuípe	Aratuípe	Nazaré	" " "	Cid.
35	Arêta	Arêta	Arêta	Arêta	" " "	"
36	Aritaguá	Ilhéus	Ilhéus	Ilhéus	" " "	Pov.
37	Assú da Torre	Mata	Mata	Mata	" " "	"
38	Assunção	Macaúbas	Macaúbas	Macaúbas	" " "	"
39	Assuruá	Assuruá	Assuruá	Chique-Chique	" " "	Vila
40	Baixa Grande	Baixa Grande	Baixa Grande	Ipirá	" " "	"
41	Baixão	Jequié	Jequié	Jequié	" " "	Pov.
42	Baixa das Palmeiras	Cruz das Almas	Cruz das Almas	São Felix	" " "	"
43	Banco Central	Ilhéus	Ilhéus	Ilhéus	" " "	"

NOTAS — I. As denominações dos distritos são comuns às respectivas sedes, salvo anotação em contrário. — II. A coluna "natureza" indica que os distritos são simultaneamente "administrativos" e "judiciários".

## DIVISÃO TERRITORIAL — 1937 (31 — XII)

## II — Prontuário geral da divisão judiciária e administrativa

## 4. Distritos

N.º DE ORDEM	DESIGNAÇÃO	CIRCUNSCRIÇÕES SUPERIORES A QUE PERTENCEM			NATUREZA	CATEGORIA DA SÉDE
		Municípios	Têrmos	Comarcas		
44	Barra .....	Barra .....	Barra .....	Barra .....	Jud. e Adm.	Cid.
45	Barra da Agua Branca .....	Maraú .....	Maraú .....	Itacaré .....	" " "	Pov.
46	Barra da Choca .....	Conquista .....	Conquista .....	Conquista .....	" " "	"
47	Barra da Estiva .....	Barra da Estiva ..	Barra da Estiva...	Ituassú .....	" " "	"
48	Barra do Furado .....	Conquista .....	Conquista .....	Conquista .....	" " "	"
49	Barra do Mendes .....	Brotas .....	Brotas .....	Barra .....	" " "	"
50	Barra do Rocha .....	Rio Novo .....	Rio Novo .....	Jequié.....	" " "	"
51	Barreiras de Jacuruna ..	Jaguaripe .....	Jaguaripe .....	Nazaré .....	" " "	"
52	Barreiras ..	Barreiras .....	Barreiras .....	Barreiras .....	" " "	Cid.
53	Barro Vermelho ..	Curaçá .....	Curaçá .....	Jcazeiro .....	" " "	Pov.
54	Barro Vermelho.....	Bom Sucesso .....	Bom Sucesso .....	Macaúbas .....	" " "	"
55	Bebedouro ..	Geremcabo .....	Geremoabo .....	Geremoabo .....	" " "	"
56	Bela Vista de Utinga ..	Morro do Chapéu ..	Morro do Chapéu..	Morro do Chapéu ..	" " "	"
57	Belém .....	Cachoeira .....	Cachoeira .....	Cachoeira .....	" " "	"
58	Belmonte ..	Belmonte .....	Belmonte .....	Canavieiras .....	" " "	C/d.
59	Belo Campo ..	Conquista .....	Conquista .....	Conquista .....	" " "	Pov.
60	Bem Bom ..	Casa Nova .....	Casa Nova .....	Joazeiro .....	" " "	"
61	Beritinga ..	Serrinha .....	Serrinha .....	Serrinha .....	" " "	"
62	Betânia .....	Macaúbas .....	Macaúbas .....	Macaúbas .....	" " "	"
63	Bóia Nova ..	Bóia Nova .....	Bóia Nova .....	Jequié .....	" " "	Cid.
64	Bóia Esperança ..	Bóia Nova .....	Bóia Nova .....	Jequié .....	" " "	Pov.
65	Bóia Sentença .....	Rio de Contas ..	Rio de Contas ..	Rio de Contas ..	" " "	"
66	Bóia Vista ..	Itaberaba .....	Itaberaba .....	Itaberaba .....	" " "	"
67	Bóia Vista de Jacarandá ..	Canavieiras .....	Canavieiras .....	Canavieiras .....	" " "	"
68	Boassú .....	Jequié .....	Jequié .....	Jequié.....	" " "	"
69	Boca do Córrego .....	Belmonte .....	Belmonte .....	Canavieiras .....	" " "	"
70	Bonfim .....	Barreiras .....	Barreiras .....	Barreiras .....	" " "	"
71	Bonfim .....	Bonfim .....	Bonfim .....	Bonfim .....	" " "	Cid.
72	Bonfim .....	Feira .....	Feira .....	Feira .....	" " "	Pov.
73	Bonfim .....	Glória .....	Glória .....	Glória .....	" " "	"
74	Bom Despacho .....	Feira .....	Feira .....	Feira .....	" " "	"
75	Bom Jardim ..	Rio Branco .....	Rio Branco .....	Rio Branco .....	" " "	"
76	Bom Jardim ..	Santo Amaro .....	Santo Amaro .....	Santo Amaro .....	" " "	"
77	Bom Jesús ..	Itapicurú .....	Itapicurú .....	Inhainbupe .....	" " "	"
78	Bom Jesús ..	São Francisco ..	São Francisco ..	Santo Amaro ..	" " "	"

## DIVISÃO TERROTORIAL — 1937 (31 — XII)

## II — Prontuário geral da divisão judiciária e administrativa

## 4. Distritos

N.º DE OR- DEM	DESIGNA- ÇÃO	CIRCUNSCRIÇÕES SUPERIORES A QUE PERTENCEM			NATUREZA	CATE- GORIA DA SEDE
		Municípios	Têrmos	Comarcas		
79	Bom Jesús da Lapa ...	B. Jesús da Lapa	Bom Jesús ...	Rio Branco ...	Jud. e Adm.	Pov.
80	Bom Sucesso	Bom Sucesso ...	Bom Sucesso	Macaúbas ...	" " "	"
81	Bonito ...	Caetité ...	Caetité	Caetité	" " "	Vila
82	Bonito ...	Mundo Novo ...	Mundo Novo	Mundo Novo	" " "	"
83	Boqueirão	Sento Sé ...	Sento Sé	Joazeiro	" " "	"
84	Boqueirão das Parreias ...	Monte Alto ...	Monte Alto	Guanambi	" " "	"
85	Brejinhos das Ametistas ...	Caetité ...	Caetité	Caetité	" " "	"
86	Brejo de Bu- riti ...	Barra ...	Barra	Barra	" " "	"
87	Brejo Gran- de ...	Oliveira dos Bre- jinhos ...	Oliveira dos Bre- jinhos	Macaúbas	" " "	"
88	Brejo da Ser- va ...	Pilão Arcado ...	Pilão Arcado	Remanso	" " "	"
89	Brejo Velho ...	Angical ...	Angical	Barreiras	" " "	"
90	Brejões ...	Brejões	Brejões	Amargosa	" " "	Vila
91	Brotas ...	Salvador ...	Salvador	Salvador	" " "	Pov.
92	Brotas ...	Brotas	Brotas	Barra	" " "	Vila
93	Brumado ...	Brumado	Brumado	Ituassú	" " "	"
94	Brumado do	Assuruá ...	Assuruá	Chique-Chique	" " "	Pov.
95	Buracica ...	Santo Amaro ...	Santo Amaro	Santo Amaro	" " "	"
96	Cabeças ...	Muritiba	Muritiba	São Felix	" " "	"
97	Cabrália ...	Anchieta	Anchieta	Rio de Contas	" " "	"
98	Cachoeira ...	Cachoeira	Cachoeira	Cachoeira	" " "	Cid.
99	Cachoeira de Abadia ...	Jandaira	Jandaira	Rio Real	" " "	Vila
100	Cachoeira de Itabuna ...	Ihéus	Ihéus	Ihéus	" " "	Pov.
101	Cachoeira de Mancel Ro- que ...	Bôa Nova	Bôa Nova	Jequié	" " "	"
102	Caem ...	Jacobina	Jacobina	Jacobina	" " "	"
103	Caetité ...	Caetité	Caetité	Caetité	" " "	Cid.
104	Caculé ...	Caculé	Caculé	Caetité	" " "	Vila
105	Cairú ...	Cairú	Cairú	Valença	" " "	"
106	Cajazeiras ...	Bôa Nova	Bôa Nova	Jequié	" " "	Pov.
107	Caiuteiro ...	Esplanada	Esplanada	Esplanada	" " "	"
108	Camamu ...	Camamu	Camamu	Santaram	" " "	Cid.
109	Camassari — (1) ...	Montenegro	Camassari	Mata	" " "	Vila
110	Cambuis ...	Entre Rios	Entre Rios	Esplanada	" " "	Pov.
111	Campinas ...	Encruzilhada	Encruzilhada	Conquista	" " "	"
112	Campo For- moso ...	Campo Formoso	Campo Formoso	Bonfim	" " "	Vila

(1) — Séde do município de Monte Negro.

## DIVISÃO TERRITORIAL — 1937 (31 — XII)

## II — Prontuário geral da divisão judiciária e administrativa

## 4. Distritos

N.º DE ORDEM	DESIGNAÇÃO	CIRCUNSCRIÇÕES SUPERIORES A QUE PERTENCEM			NATUREZA	CATEGORIA DA SEDE
		Municípios	Térmos	Comarcas		
113	Campo Largo .....	Cotegipe .....	Cotegipe .....	Barreiras .....	Jud. e Adm.	Pov.
114	Campos Sales .....	Poções .....	Poções .....	Jequié .....	" " "	"
115	Camurugi .....	Taperoá .....	Taperoá .....	Valença .....	" " "	"
116	Canabrava dos Caldeiros .....	Caetité .....	Caetité .....	Caetité .....	" " "	"
117	Canabrava do Gonçalo .....	Chique-Chique .....	Chique-Chique .....	Chique-Chique .....	" " "	"
118	Canabrava do Miranda .....	Morro do Chapéu .....	Morro do Chapéu .....	Morro do Chapéu .....	" " "	"
119	Canabralinha .....	Paramirim .....	Paramirim .....	Rio de Contas .....	" " "	"
120	Canavieiras .....	Canavieiras .....	Canavieiras .....	Canavieiras .....	" " "	Cid.
121	Canchê .....	Geremoabo .....	Geremoabo .....	Geremoabo .....	" " "	Pov.
122	Candeal .....	Condeúba .....	Condeúba .....	Condeúba .....	" " "	"
123	Candeal .....	Riachão do Jacuipe .....	Riachão do Jacuipe .....	Serrinha .....	" " "	"
124	Candeias .....	Salvador .....	Salvador .....	Salvador .....	" " "	"
125	Cansanção .....	Monte Santo .....	Monte Santo .....	Monte Santo .....	" " "	"
126	Canudos .....	Cumbe .....	Cumbe .....	Monte Santo .....	" " "	"
127	Capanema .....	Maragogipe .....	Maragogipe .....	Maragogipe .....	" " "	"
128	Capão .....	Lage .....	Lage .....	Amargosa .....	" " "	"
129	Capela do Coração de Jesus .....	Castro Alves .....	Castro Alves .....	Castro Alves .....	" " "	"
130	Capela da Palma .....	Jaguaripe .....	Jaguaripe .....	Nazaré .....	" " "	"
131	Capivari .....	Capivari .....	Capivari .....	Mundo Novo .....	" " "	"
132	Caraibas .....	Condeúba .....	Condeúba .....	Condeúba .....	" " "	Vila Pov.
133	Caraibas .....	Ituassú .....	Ituassú .....	Ituassú .....	" " "	"
134	Caraibinhas .....	Joazeiro .....	Joazeiro .....	Joazeiro .....	" " "	"
135	Caravélas .....	Caravélas .....	Caravélas .....	Caravélas .....	" " "	Cid.
136	Carinhanha .....	Carinhanha .....	Carinhanha .....	Rio Branco .....	" " "	"
137	Carliporé .....	Cotegipe .....	Cotegipe .....	Barreiras .....	" " "	Pov.
138	Carrapichel .....	Bonfim .....	Bonfim .....	Bonfim .....	" " "	"
139	Cascavel .....	Mucugé .....	Mucugé .....	Andaraí .....	" " "	"
140	Casa Nova .....	Casa Nova .....	Casa Nova .....	Joazeiro .....	" " "	Vila
141	Castelo Novo .....	Ilhéus .....	Ilhéus .....	Ilhéus .....	" " "	Pov.
142	Castro Alves .....	Castro Alves .....	Castro Alves .....	Castro Alves .....	" " "	Cid.
143	Catolés .....	Anchieta .....	Anchieta .....	Rio de Contas .....	" " "	Pov.
144	Catú .....	Catú .....	Catú .....	Mata .....	" " "	Vila
145	Catuni .....	Jaguarari .....	Bonfim .....	Bonfim .....	" " "	Pov.
146	Caveiras .....	Maragogipe .....	Maragogipe .....	Maragogipe .....	" " "	"
147	Central .....	Chique-Chique .....	Chique-Chique .....	Chique-Chique .....	" " "	"
148	Chorrochó .....	Curuçá .....	Curuçá .....	Joazeiro .....	" " "	Vila
149	Chique - Chique .....	Chique-Chique .....	Chique-Chique .....	Chique-Chique .....	" " "	Cid.
150	Chique - Chique .....	Andaraí .....	Andaraí .....	Andaraí .....	" " "	Pov.

## DIVISÃO TERRITORIAL — 1937 (31 — XII)

## II — Prontuário geral da divisão judiciária e administrativa

## 4. Distritos

N. DE ORDEM	DESIGNAÇÃO	CIRCUNSCRIÇÕES SUPERIORES A QUE PERTENCEM			NATUREZA	CATEGORIA DA SÉDE
		Municípios	Térmos	Comarcas		
151	Cícero Dantas.	Cícero Dantas ..	Cícero Dantas ..	Geremoabo ..	Jud. e Adm.	Vila
152	Cinco Rios ...	São Sebastião ...	São Sebastião ...	Santo Amaro ...	" " "	Pov.
153	Cinco Vargens.	Mundo Novo ...	Mundo Novo ...	Mundo Novo ...	" " "	"
154	Cipó .....	Cipó .....	Cipó .....	Inhambupe .....	" " "	Vila
155	Cipó do Assú..	Mata .....	Mata .....	Mata .....	" " "	Pov.
156	Côcos .....	Carinhanha ..	Carinhanha ..	Rio Branco .....	" " "	"
157	Colônia .....	São Sebastião ..	São Sebastião ..	Santo Amaro ...	" " "	"
158	Colônia Leopoldina .....	Mucuri .....	Mucuri .....	Caravelas .....	" " "	"
159	Comércio .....	Afonso Pena ...	Afonso Pena ...	Castro Alves ...	" " "	"
160	Conceição .....	Livramento ...	Livramento ...	Rio de Contas ..	" " "	"
161	Conceição .....	Entre Rios .....	Entre Rios .....	Esplanada .....	" " "	"
162	Conceição do Bento Simões.	Itará .....	Itará .....	Alagoinhas .....	" " "	"
163	Conceição do Coité .....	Conceição do Coité .....	Conceição do Coité .....	Serrinha .....	" " "	Vila
164	Conceição da Feira .....	Conceição da Feira .....	Cachoeira .....	Cachoeira .....	" " "	"
165	Conceição das Ferradas .....	Itabuna .....	Itabuna .....	Itabuna .....	" " "	Pov.
166	Conceição da Praia .....	Salvador .....	Salvador .....	Salvador .....	" " "	"
167	Conceição Velha .....	São Felipe .....	São Felipe .....	Maragogipe .....	" " "	"
168	Conde .....	Conde .....	Esplanada .....	Esplanada .....	" " "	Vila
169	Condeúba .....	Condeúba .....	Condeúba .....	Condeúba .....	" " "	Cld.
170	Conquista .....	Conquista .....	Conquista .....	Conquista .....	" " "	"
171	Coqueiros .....	Maragogipe .....	Maragogipe .....	Maragogipe .....	" " "	Pov.
172	Coquinho .....	Conquista .....	Conquista .....	Conquista .....	" " "	"
173	Coração de Maria .....	Coração de Maria	Coração de Maria	Santo Amaro ..	" " "	Vila
174	Coronel Soares .....	Itacaré .....	Itacaré .....	Itacaré .....	" " "	Pov.
175	Corrente .....	Oliveira dos Brejinhos .....	Oliveira dos Brejinhos .....	Macaúbas .....	" " "	"
176	Corrente .....	Amargosa .....	Amargosa .....	Amargosa .....	" " "	"
177	Correntina .....	Correntina .....	Correntina .....	Santa Maria .....	" " "	Vila
178	Corta Mão .....	Amargosa .....	Amargosa .....	Amargosa .....	" " "	Pov.
179	Cotegipe .....	Cotegipe .....	Cotegipe .....	Barreiras .....	" " "	"
180	Cotegipe .....	Salvador .....	Salvador .....	Salvador .....	" " "	"
181	Cristais .....	Brumado .....	Brumado .....	Ituassú .....	" " "	"
182	Cruz das Almas .....	Cruz das Almas.	Cruz das Almas.	São Félix .....	" " "	Cld.
183	Cumbe .....	Cumbe .....	Cumbe .....	Monte Santo ..	" " "	Vila
184	Cumuruxatiba	Prado .....	Prado .....	Caravelas .....	" " "	Pov.
185	Curaçá .....	Curaçá .....	Curaçá .....	Joazeiro .....	" " "	Vila
186	Curralinho .....	Livramento .....	Livramento .....	Rio de Contas ..	" " "	Pov.

## DIVISÃO TERRITORIAL — 1937 (31 — XII)

## II — Prontuário geral da divisão judiciária e administrativa

## 4. Distritos

N. DE ORDEM	DESIGNAÇÃO	CIRCUNSCRIÇÕES SUPERIORES A QUE PERTENCEM			NATUREZA	CATEGORIA DA SÉDE
		Municípios	Têrmos	Comarcas		
187	Destampina ...	Itapira .....	Itapira .....	Itacaré .....	Jud. e Adm.	Pov.
188	Destampina ...	Boa Nova.....	Boa Nova.....	Jequié .....	" " "	"
189	Dias Coelho ...	Morro do Chapéu	Morro do Chapéu	Morro do Chapéu	" " "	"
190	Divina Pastora.	Entre Rios ...	Entre Rios ...	Esplanada .....	" " "	"
191	Djalma Dutra.	Djalma Dutra ..	Djalma Dutra ..	Jacobina .....	" " "	Vila
192	Dois Irmãos ...	Rio Novo .....	Rio Novo .....	Jequié .....	" " "	Pov.
193	Dona Bela ...	Esplanada .....	Esplanada .....	Esplanada .....	" " "	Pov.
194	Duro ...	Itaparica .....	Itaparica .....	Salvador .....	" " "	"
195	Encruzilhada ...	Encruzilhada ..	Encruzilhada ..	Conquista .....	" " "	Vila
196	Entre Rios ...	Entre Rios ...	Entre Rios ...	Esplanada .....	" " "	"
197	Escondido ...	Prado .....	Prado .....	Caravelas .....	" " "	Pov.
198	Espera Dantas.	Mundo Novo ...	Mundo Novo ...	Mundo Novo ...	" " "	"
199	Esplanada ...	Esplanada .....	Esplanada .....	Esplanada .....	" " "	Cid.
200	Feira ...	Feira .....	Feira .....	Feira .....	" " "	"
201	Fôjo ...	Mutuipe .....	Jequiriçá .....	Areira .....	" " "	Pov.
202	Formosa ...	Rio Preto .....	Rio Preto .....	Barra .....	" " "	"
203	França ...	Mundo Novo ...	Mundo Novo ...	Mundo Novo ...	" " "	"
204	Furna ...	Rio de Contas ..	Rio de Contas ..	Rio de Contas..	" " "	"
205	Galeão ...	Cairú .....	Cairú .....	Valença .....	" " "	"
206	Gamboa do Morro .....	Cairú .....	Cairú .....	Valença .....	" " "	"
207	Gandú ...	Santarém .....	Santarém .....	Santarém .....	" " "	"
208	Gavião ...	Riachão do Jacuípe .....	Riachão do Jacuípe .....	Serrinha .....	" " "	"
209	Gentio ...	Guanambi .....	Guanambi .....	Guanambi .....	" " "	"
210	Gentio do Ouro .....	Assuruá .....	Assuruá .....	Chique-Chique ..	" " "	"
211	Geremoabo ...	Geremoabo .....	Geremoabo .....	Geremoabo .....	" " "	Cid.
212	Glória ...	Glória .....	Glória .....	Geremoabo .....	" " "	Vila
213	Gravatá ...	Rio de Contas ..	Rio de Contas ..	Rio de Contas ..	" " "	Pov.
214	Guanambi ...	Guanambi .....	Guanambi .....	Guanambi .....	" " "	Cid.
215	Guarani ...	Anchieta .....	Anchieta .....	Rio de Contas ..	" " "	Pov.
216	Guerém ...	Valença .....	Valença .....	Valença .....	" " "	Pov.
217	Guigós ...	Assuruá .....	Assuruá .....	Chique-Chique ..	" " "	"
218	Guiné ...	Mucugê .....	Mucugê .....	Andaraí .....	" " "	"
219	Humildes ...	Feira .....	Feira .....	Feira .....	" " "	"
220	Ibicuí ...	Poções .....	Poções .....	Jequié .....	" " "	"
221	Ibiquera ...	Itaberaba .....	Itaberaba .....	Itaberaba .....	" " "	"
222	Ibitira ...	Caculé .....	Caculé .....	Caetité .....	" " "	"
223	Ibó ...	Curaçá .....	Curaçá .....	Joazeiro .....	" " "	"
224	Icatú ...	Barra .....	Barra .....	Barra .....	" " "	"
225	Ichú ...	Riachão do Jacuípe .....	Riachão do Jacuípe .....	Serrinha .....	" " "	"
226	Izaraí ...	Barra .....	Barra .....	Barra .....	" " "	"
227	Iguatemí ...	Livramento .....	Livramento .....	Rio de Contas ..	" " "	"
228	Igrapiúna ...	Igrapiúna .....	Santarém .....	Santarém .....	" " "	Vila
229	Igreja Nova ...	Alagoínhas .....	Alagoínhas .....	Alagoínhas .....	" " "	Pov.

DIVISÃO TERRITORIAL — 1937 (31 — XII)  
 II — Prontuário geral da divisão judiciária e administrativa  
 4. Distritos

N. DE ORDEM	DESIGNAÇÃO	CIRCUNSCRIÇÕES SUPERIORES A QUE PERTENCEM			NATUREZA	CATEGORIA DA SEDE
		Municípios	Têrmos	Comarcas		
230	Iguai .....	Poções .....	Poções .....	Jequié .....	Jud. e Adm.	Pov.
231	Iguassú .....	Andaraí .....	Andaraí .....	Andaraí .....	" " "	"
232	Ilhéus .....	Ilhéus .....	Ilhéus .....	Ilhéus .....	" " "	Cid.
233	Indai .....	Mundo Novo .....	Mundo Novo .....	Mundo Novo .....	" " "	Pov.
234	Inhambuê .....	Inhambuê .....	Inhambuê .....	Inhambuê .....	" " "	Cid.
235	Inhaúmas .....	Santa Maria .....	Santa Maria .....	Santa Maria .....	" " "	Pov.
236	Ipirá .....	Ipirá .....	Ipirá .....	Ipirá .....	" " "	Cid.
237	Ipiranga .....	Anchieta .....	Anchieta .....	Rio de Contas .....	" " "	Pov.
238	Iracema .....	Barra da Estiva .....	Barra da Estiva .....	Ituassú .....	" " "	"
239	Irará .....	Irará .....	Irará .....	Alagoinhas .....	" " "	Cid.
240	Irecê .....	Irecê .....	Irecê .....	Morro do Chapéu .....	" " "	Vila
241	Itaberaba .....	Itaberaba .....	Itaberaba .....	Itaberaba .....	" " "	Cid.
242	Itabira .....	Djalma Dutra .....	Djalma Dutra .....	Jacobina .....	" " "	Pov.
243	Itabuna .....	Itabuna .....	Itabuna .....	Itabuna .....	" " "	Cid.
244	Itacaré .....	Ilhéus .....	Ilhéus .....	Ilhéus .....	" " "	Pov.
245	Itacaré .....	Itacaré .....	Itacaré .....	Itacaré .....	" " "	Vila
246	Itagi .....	Jequié .....	Jequié .....	Jequié .....	" " "	Pov.
247	Itaguassú .....	Guanambi .....	Guanambi .....	Guanambi .....	" " "	"
248	Itapipupú .....	Jacobina .....	Jacobina .....	Jacobina .....	" " "	"
249	Itajaí .....	Itapira .....	Itapira .....	Itacaré f. ....	" " "	"
250	Itambé .....	Itambé .....	Itambé .....	Conquista .....	" " "	Vila
251	Itaparica .....	Itaparica .....	Itaparica .....	Salvador .....	" " "	Cid.
252	Itapicuru .....	Itapicuru .....	Itapicuru .....	Inhambuê .....	" " "	Vila
253	Itapira .....	Itapira .....	Itapira .....	Itacaré .....	" " "	"
254	Itapitanga .....	Ilhéus .....	Ilhéus .....	Ilhéus .....	" " "	Pov.
255	Itapoá .....	Salvador .....	Salvador .....	Salvador .....	" " "	"
256	Itaporocas .....	Inhambuê .....	Inhambuê .....	Inhambuê .....	" " "	"
257	Itapuru .....	Itabuna .....	Itabuna .....	Itabuna .....	" " "	"
258	Itaquara .....	Itaquara .....	Itaquara .....	Maracás .....	" " "	Vila
259	Itatinga .....	Conquista .....	Conquista .....	Conquista .....	" " "	Pov.
260	Itaúna .....	Itabuna .....	Itabuna .....	Itabuna .....	" " "	"
261	Itirussú .....	Itirussú .....	Jaguaquara .....	Maracás .....	" " "	Vila
262	Itiúba .....	Itiúba .....	Itiúba .....	Bonfim .....	" " "	"
263	Ituassú .....	Ituassú .....	Ituassú .....	Ituassú .....	" " "	Cid.
264	Iuíú .....	Carinhanha .....	Carinhanha .....	Rio Branco .....	" " "	Pov.
265	Jacaraci .....	Jacaraci .....	Jacaraci .....	Condeúba .....	" " "	Vila
266	Jacobina .....	Jacobina .....	Jacobina .....	Jacobina .....	" " "	Cid.
267	Jacú .....	Santo Amaro .....	Santo Amaro .....	Santo Amaro .....	" " "	Pov.
268	Jacupe .....	São Sebastião .....	São Sebastião .....	Santo Amaro .....	" " "	"
269	Jaguaquara .....	Jaguaquara .....	Jaguaquara .....	Maracás .....	" " "	Cid.
270	Jaguarari .....	Jaguarari .....	Bonfim .....	Bonfim .....	" " "	Vila
271	Jaguaripe .....	Jaguaripe .....	Jaguaripe .....	Nazaré .....	" " "	Cid.
272	Jandaira .....	Jandaira .....	Jandaira .....	Rio Real .....	" " "	Vila
273	Japomirim .....	Boa Nova .....	Boa Nova .....	Jequié .....	" " "	Pov.
274	Japú .....	Ilhéus .....	Ilhéus .....	Ilhéus .....	" " "	"
275	Jeitobá .....	Seabra .....	Seabra .....	Lençóis .....	" " "	"
276	Jeoui .....	Barra da Estiva .....	Barra da Estiva .....	Ituassú .....	" " "	"
277	Jequié .....	Jequié .....	Jequié .....	Jequié .....	" " "	Cid.
278	Jequiricá .....	Jequiricá .....	Jequiricá .....	Aréla .....	" " "	Vila
279	Jequitá .....	Prado .....	Prado .....	Caravelas .....	" " "	Pov.
280	Jitá .....	Jequié .....	Jequié .....	Jequié .....	" " "	"
281	João Amaro .....	Santa Terezinha .....	Santa Terezinha .....	Castro Alves .....	" " "	"

## DIVISÃO TERRITORIAL — 1937 (31 — XII)

## II — Prontuário geral da divisão judiciária e administrativa

## 4. Distritos

N. DE ORDEN	DESIGNAÇÃO	CIRCUNSCRIÇÕES SUPERIORES A QUE PERTENCEM			NATUREZA	CATEGORIA DA SÉDE
		Municípios	Térmos	Comarcas		
282	João Correia ..	Mucugê .....	Mucugê .....	Andaraí .....	Jud. e Adm.	Pov.
283	João Pessoa ..	Seabra .....	Seabra .....	Lençóis .....	" " "	Pov.
284	João Vieira ..	Tucano .....	Tucano .....	Monte Santo .....	" " "	Pov.
285	Joazeiro .....	Joazeiro .....	Joazeiro .....	Joazeiro .....	" " "	Cid.
286	Jordão .....	Brotas .....	Brotas .....	Barra f. ....	" " "	Pov.
287	João Gonçalves ..	Conquista .....	Conquista .....	Conquista .....	" " "	"
288	Junco .....	Joazeiro .....	Joazeiro .....	Joazeiro .....	" " "	"
289	Junco Grande ..	Caetité .....	Caetité .....	Caetité .....	" " "	"
290	Jupaguá .....	Cotegipe .....	Cotegipe .....	Barreiras .....	" " "	"
291	Jussará .....	Itabuna .....	Itabuna .....	Itabuna .....	" " "	"
292	Jussape .....	Barra da Estiva ..	Barra da Estiva ..	Ituassú .....	" " "	Vila
293	Lage .....	Lage .....	Lage .....	Amargosa .....	" " "	"
294	Lagedo Alto ..	Santa Terezinha ..	Santa Terezinha ..	Castro Alves f. ....	" " "	Pov.
295	Lagedinho .....	Rui Barbosa .....	Rui Barbosa .....	Itaberaba .....	" " "	"
296	Lagoa .....	Sento Sé .....	Sento Sé .....	Joazeiro .....	" " "	"
297	Lagoa Queimada ..	Santa Inez .....	Santa Inez .....	Areia .....	" " "	"
298	Lagoa Real .....	Caetité .....	Caetité .....	Caetité .....	" " "	"
299	Lamarão .....	Serrinha .....	Serrinha .....	Serrinha .....	" " "	"
300	Lapa .....	Santo Amaro .....	Santo Amaro .....	Santo Amaro .....	" " "	"
301	Laranjeiras .....	Monte Alto .....	Monte Alto .....	Guanambi .....	" " "	"
302	Largo .....	Mundo Novo .....	Mundo Novo .....	Mundo Novo .....	" " "	"
303	Lençóis .....	Lençóis .....	Lençóis .....	Lençóis .....	" " "	Cid.
304	Limoeiro .....	Ilhéus .....	Ilhéus .....	Ilhéus .....	" " "	Pov.
305	Livramento .....	Livramento .....	Livramento .....	Rio de Contas .....	" " "	Cid.
306	Macarani .....	Encruzilhada .....	Encruzilhada .....	Conquista .....	" " "	Pov.
307	Macaúbas .....	Macaúbas .....	Macaúbas .....	Macaúbas .....	" " "	Cid.
308	Machado Portela ..	Maracás .....	Maracás .....	Maracás .....	" " "	Pov.
309	Macuco .....	Itabuna .....	Itabuna .....	Itabuna .....	" " "	"
310	Madre Deus do Boqueirão ..	São Francisco .....	São Francisco .....	Santo Amaro .....	" " "	"
311	Malhada .....	Carinhanha .....	Carinhanha .....	Rio Branco .....	" " "	"
312	Mangue Sêco ..	Jandaíra .....	Jandaíra .....	Rio Real .....	" " "	"
313	Manoel Vitorino ..	Sento Sé f. ....	Sento Sé f. ....	Joazeiro .....	" " "	"
314	Mansidão .....	Rio Preto .....	Rio Preto .....	Barra .....	" " "	"
315	Maracás .....	Maracás .....	Maracás .....	Maracás .....	" " "	Cid.
316	Maragogipe .....	Maragogipe .....	Maragogipe .....	Maragogipe .....	" " "	"
317	Maragogipinho ..	Aratuípe .....	Aratuípe f. ....	Nazaré .....	" " "	Pov.
318	Maraú .....	Maraú .....	Maraú .....	Itacaré .....	" " "	Vila
319	Maré .....	Salvador .....	Salvador .....	Salvador .....	" " "	Pov.
320	Mares .....	Salvador .....	Salvador .....	Salvador .....	" " "	"
321	Maricobo .....	Valença .....	Valença .....	Valença .....	" " "	"
322	Massaroca .....	Joazeiro .....	Joazeiro .....	Joazeiro .....	" " "	"
323	Mata .....	Mata .....	Mata .....	Mata .....	" " "	Cid.



## DIVISÃO TERRITORIAL — 1937 (31 — XII)

## II — Prontuário geral da divisão judiciária e administrativa

## 4. Distritos

N. DE ORDEN	DESIGNAÇÃO	CIRCUNSCRIÇÕES SUPERIORES A QUE PERTENCEM			NATUREZA	CATEGORIA DA SEDE
		Municípios	Têrmos	Comarcas		
324	Mata Fome	Chique-Chique	Chique-Chique	Chique-Chique	Jud. e Adm.	Pov.
325	Matoim	Salvador	Salvador	Salvador	" " "	"
326	Matas	Riacho de Santa-na	Riacho de Santa-na	Guanambi	" " "	"
327	Mercês	São Gonçalo	São Gonçalo	Cachoeira	" " "	"
328	Mirandela	Pombal	Pombal	Inhambupe	" " "	"
329	Miranga	Pojuca	Pojuca	Mata	" " "	"
330	Monte Alegre	Monte Alegre	Monte Alegre	Mundo Novo	" " "	Cid.
331	Monte Alegre	Boa Nova	Boa Nova	Jequié	" " "	Pov.
332	Monte Alto	Monte Alto	Monte Alto	Guanambi	" " "	Cid.
333	Monte Belo	Macaúbas	Macaúbas	Macaúbas	" " "	Pov.
334	Monte Cruzelro	Santa Terezinha	Santa Terezinha	Castro Alves	" " "	Vila
335	Monte Recôncavo	São Francisco	São Francisco	Santo Amaro	" " "	Pov.
336	Monte Santo	Monte Santo	Monte Santo	Monte Santo	" " "	Cid.
337	Monte Verde	Conquista	Conquista	Conquista	" " "	Pov.
338	Morpará	Brotas	Brotas	Barra	" " "	"
339	Morro do Chapéu	Morro do Chapéu	Morro do Chapéu	Morro do Chapéu	" " "	Cid.
340	Morro das Flores	Rui Barbosa	Rui Barbosa	Itaberaba	" " "	Pov.
341	Morro de São Paulo	Cairú	Cairú	Valença	" " "	"
342	Mucambo	Guanambi	Guanambi	Guanambi	" " "	"
343	Mucugê	Mucugê	Mucugê	Andaraí	" " "	Cid.
344	Mucurí	Mucurí	Mucurí	Caravélas	" " "	"
345	Mugiquçaba	Belmonte	Belmonte	Canavieiras	" " "	Pov.
346	Mundo Novo	Mundo Novo	Mundo Novo	Mundo Novo	" " "	Cid.
347	Muritiba	Muritiba	Muritiba	São Félix	" " "	"
348	Mutá	Jaguaripe	Jaguaripe	Nazaré	" " "	Pov.
349	Mutuípe	Mutuípe	Jequiricá	Areia	" " "	Vila
350	Nagê	Maragogipe	Maragogipe	Maragogipe	" " "	Pov.
351	Nazaré	Nazaré	Nazaré	Nazaré	" " "	Cid.
352	Nazaré	Salvador	Salvador	Salvador	" " "	Pov.
353	Nilo Peçanha	Nilo Peçanha	Nilo Peçanha	Valença	" " "	Vila
354	Nossa Senhora do Itanhaem	Alcobaça	Alcobaça	Caravélas	" " "	Pov.
355	Nova Lage do Gavião	Conquista	Conquista	Conquista	" " "	"
356	Nova Lage do Gavião	Poções	Poções	Jequié	" " "	"
357	Novo Amparo	Cipó	Cipó	Inhambupe	" " "	"
358	Novo Horizonte	Canavieiras	Canavieiras	Canavieiras	" " "	"
359	Novo Horizonte	Jaguaripe	Jaguaripe	Nazaré	" " "	"
360	Oliveira dos Brejinhos	Oliveira dos Brejinhos	Oliveira dos Brejinhos	Macaúbas	" " "	Vila
361	Oliveira dos Campinhos	Santo Amaro	Santo Amaro	Santo Amaro	" " "	Pov.

## DIVISÃO TERRITORIAL -- 1937 (31 -- XII)

## II — Prontuário geral da divisão judiciária e administrativa

## 4. Distritos

N. DE ORDEM	DESIGNAÇÃO	CIRCUNSCRIÇÕES SUPERIORES A QUE PERTENCEM			NATUREZA	CATEGORIA DA SÉDE
		Municípios	Têrmos	Comarcas		
362	Oilvença .....	Ilhéus .....	Ilhéus .....	Ilhéus .....	Jud. e Adm.	Fov.
363	Olhos d'Água .....	Santa Inez .....	Santa Inez .....	Areia .....	" " "	"
364	Olhos d'Água .....	Brumado .....	Brumado .....	Ituassú .....	" " "	"
365	Onha .....	Nazaré .....	Nazaré .....	Nazaré .....	" " "	"
366	Ouriçangas .....	Irará .....	Irará .....	Alagoínhas .....	" " "	"
367	Outeiro Redondo .....	São Félix .....	São Félix .....	São Félix .....	" " "	"
368	Palame .....	Esplanada .....	Esplanada .....	Esplanada .....	" " "	"
369	Palestina .....	Itabuna .....	Itabuna .....	Itabuna .....	" " "	"
370	Palmares .....	Anchieta .....	Anchieta .....	Rio de Contas .....	" " "	"
371	Palmares .....	Barreiras .....	Barreiras .....	Barreiras .....	" " "	"
372	Palmeiras .....	Nilo Peçanha .....	Nilo Peçanha .....	Valença .....	" " "	"
373	Palmeiras .....	Palmeiras .....	Palmeiras .....	Lençóis .....	" " "	Old.
374	Pau a Pique .....	Casa Nova .....	Casa Nova .....	Joazeiro .....	" " "	Pov.
375	Paraíso .....	Rui Barbosa .....	Rui Barbosa .....	Itaberaba .....	" " "	"
376	Paramirim .....	Paramirim .....	Paramirim .....	Ric de Contas .....	" " "	Vila
377	Parateca .....	Carlinhanha .....	Carlinhanha .....	Rio Branco .....	" " "	Pov.
378	Paripe .....	Salvador .....	Salvador .....	Salvador .....	" " "	"
379	Paripiranga .....	Paripiranga .....	Paripiranga .....	Geremoabo .....	" " "	Vila
380	Parnaíba .....	Seabra .....	Seabra .....	Lençóis .....	" " "	Pov.
381	Passé .....	Salvador .....	Salvador .....	Salvador .....	" " "	"
382	Patamuté .....	Curaçá .....	Curaçá .....	Joazeiro .....	" " "	"
383	Patos .....	Santo Estêvão .....	Santo Estêvão .....	Felra .....	" " "	"
384	Pedra Branca .....	Belmonte .....	Belmonte .....	Canavieiras .....	" " "	"
385	Pedra Branca .....	Joazeiro .....	Joazeiro .....	Joazeiro .....	" " "	"
386	Pedraão .....	Irará .....	Irará .....	Alagoínhas .....	" " "	"
387	Pedras .....	Chique-Chique .....	Chique-Chique .....	Chique-Chique .....	" " "	"
388	Peixe .....	Remanso .....	Remanso .....	Remanso .....	" " "	"
389	Penha .....	Itaparica .....	Itaparica .....	Salvador .....	" " "	"
390	Penha .....	Salvador .....	Salvador .....	Salvador .....	" " "	"
391	Peripá .....	Condeúba .....	Condeúba .....	Condeúba .....	" " "	"
392	Periperi .....	Salvador .....	Salvador .....	Salvador .....	" " "	"
393	Plabanha .....	Maraú .....	Maraú .....	Itacaré .....	" " "	"
394	Piedade .....	Urandí .....	Urandí .....	Ceetité .....	" " "	"
395	Pilão Arcado .....	Pilão Arcado .....	Pilão Arcado .....	Remanso .....	" " "	Vila
396	Pilar .....	Salvador .....	Salvador .....	Salvador .....	" " "	Pov
397	Pimenteira .....	Ilhéus .....	Ilhéus .....	Ilhéus .....	" " "	"
398	Pindobassú .....	Campo Formoso .....	Campo Formoso .....	Bonfim .....	" " "	"
399	Pindorama .....	Djalma Dutra .....	Djalma Dutra .....	Jacobina .....	" " "	"
400	Pitajá .....	Salvador .....	Salvador .....	Salvador .....	" " "	"
401	Pirajula .....	Jaguaripe .....	Jaguaripe .....	Nazaré .....	" " "	"
402	Pirangí .....	Ilhéus .....	Ilhéus .....	Ilhéus .....	" " "	"
403	Piranhas .....	Andaraí .....	Andaraí .....	Andaraí .....	" " "	"
404	Plataforma .....	Salvador .....	Salvador .....	Salvador .....	" " "	"
405	Poções .....	Poções .....	Poções .....	Jequié .....	" " "	Vila
406	Poços .....	Remanso .....	Remanso .....	Remanso .....	" " "	Fov.
407	Pojuca .....	Pojuca .....	Pojuca .....	Mata .....	" " "	Vila
408	Pombal .....	Pombal .....	Pombal .....	Inhambupe .....	" " "	"

## DIVISÃO TERRITORIAL — 1937 (31 — XII)

## II — Pontuário Geral da divisão judiciária e administrativa

## 4. Distritos

N.º DE ORDENDEM	DESIGNAÇÃO	CIRCUNSCRIÇÕES SUPERIORES A QUE PERTENCEM			NATUREZA	CATEGORIA DA SÉDE
		Municípios	Térmos	Comarcas		
409	Ponta Alegre	Itaparica .....	Itaparica .....	Salvador .....	Jud. e Adm.	Pov.
410	Pontal .....	Ilhéus .....	Ilhéus .....	Ilhéus .....	" " "	"
411	Pontes .....	Lage .....	Lage .....	Amargosa .....	" " "	"
412	Pôrto Novo do Corrente.	Santana .....	Santana .....	Santa Maria .....	" " "	"
413	Pôrto Seguro	Pôrto Seguro ..	Pôrto Seguro ..	Canavieiras .....	" " "	Cid.
414	Prado .....	Prado .....	Prado .....	Caravélas .....	" " "	"
415	Purificação—(1) .....	Santo Amaro .....	Santo Amaro .....	Santo Amaro .....	" " "	"
416	Queimadas	Queimadas .....	Queimadas .....	Eonfim .....	" " "	Vila
417	Quixabá .....	Oliveira dos Brejinhos .....	Oliveira dos Brejinhos .....	Macaúbas .....	" " "	Pov.
418	Remanso .....	Remanso .....	Remanso .....	Remanso .....	" " "	Cid.
419	Remédios .....	Bom Sucesso .....	Bom Sucesso .....	Macaúbas .....	" " "	Vila
420	Remédios da Gameleira	Feira .....	Feira .....	Feira .....	" " "	Pov.
421	Resgates de Umburanas	São Gonçalo .....	São Gonçalo .....	Cachoeira .....	" " "	"
422	Riachão .....	Arêia .....	Arêia .....	Arêia .....	" " "	"
423	Riachão .....	Jacobina .....	Jacobina .....	Jacobina .....	" " "	"
424	Riachão de Jacuípe .....	Riachão do Jacuípe .....	Riachão do Jacuípe .....	Serrinha .....	" " "	Cid.
425	Riachão de Utingá .....	Morro do Chapéu .....	Morro do Chapéu .....	Morro do Chapéu .....	" " "	Pov.
426	Riacho Dóce.	Mucuri .....	Mucuri .....	Caravélas .....	" " "	"
427	Riacho da Guia .....	Alagoinhas .....	Alagoinhas .....	Alagoinhas .....	" " "	"
428	Riacho das Neves .....	Cotegipe .....	Cotegipe .....	Barreiras .....	" " "	"
429	Riacho de Santana .....	Riacho de Santana .....	Riacho de Santana .....	Guanambi .....	" " "	Vila
430	Riachuelo .....	Saúde .....	Saúde .....	Jacobina .....	" " "	Pov.
431	Ribeirão do Salto .....	Encruzilhada .....	Encruzilhada .....	Conquista .....	" " "	"
432	Rio do Antônio .....	Caculé .....	Caculé .....	Caetité .....	" " "	"
433	Rio Branco .....	Jequié .....	Jequié .....	Jequié .....	" " "	"
434	Rio Branco .....	Barreiras .....	Barreiras .....	Barreiras .....	" " "	"
435	Rio Branco .....	Rio Branco .....	Rio Branco .....	Rio Branco .....	" " "	Cid.
436	Rio do Braço .....	Ilhéus .....	Ilhéus .....	Ilhéus .....	" " "	Pov.
437	Rio de Contas .....	Rio de Contas .....	Rio de Contas .....	Rio de Contas .....	" " "	Cid.
438	Rio da Dona Afonso Pena .....	Afonso Pena .....	Afonso Pena .....	Castro Alves .....	" " "	Pov.
439	Rio Fundo .....	Santo Amaro .....	Santo Amaro .....	Santo Amaro .....	" " "	"
440	Rio Fundo .....	Nazaré .....	Nazaré .....	Nazaré .....	" " "	"
441	Rio Novo .....	Rio Novo .....	Rio Novo .....	Jequié .....	" " "	Vila
442	Rio das Palmeiras .....	Jacaraci .....	Jacaraci .....	Condeúba .....	" " "	Pov.
443	Rio Preto .....	Rio Preto .....	Rio Preto .....	Barra .....	" " "	Vila

(1) Séde — Santo Amaro

## DIVISÃO TERRITORIAL — 1937 (31 — XII)

## II — Prontuário geral da divisão judiciária e administrativa

## 4. Distritos

N.º DE ORDEM	DESIGNAÇÃO	CIRCUNSCRIÇÕES SUPERIORES A QUE PERTENCEM			NATUREZA	CATEGORIA DA SEDE
		Municípios	Térmos	Comarcas		
444	Rio Preto ..	Jaguaquara .....	Jaguaquara .....	Maracás .....	Jud. e Adm.	Pov.
445	Rio Real ...	Rio Real .....	Rio Real .....	Rio Real .....	" " "	Vila
446	Rio da Salsa	Canavieiras .....	Canavieiras .....	Canavieiras .....	" " "	Pov.
447	Rochedo ...	Irecê .....	Irecê .....	Morro do Chapéu	" " "	"
448	Rodélas ....	Glória .....	Glória .....	Geremoabo .....	" " "	"
449	Rosário (1).	Santo Amaro .....	Santo Amaro .....	Santo Amaro .....	" " "	Cid.
450	Rua do Paço	Salvador .....	Salvador .....	Salvador .....	" " "	Pov.
451	Rui Barbosa	Rui Barbosa .....	Rui Barbosa .....	Itaberaba .....	" " "	Cid.
452	Salinas da Margarida	Itaparica .....	Itaparica .....	Salvador .....	" " "	Pov.
453	Salinas de Santo Antônio	Pilão Arcado .....	Pilão Arcado .....	Remanso .....	" " "	"
454	Salvador ...	Salvador .....	Salvador .....	Salvador .....	" " "	Cap.
455	Sambaíba ...	Itapicuru .....	Itapicuru .....	Inhambuque .....	" " "	Pov.
456	Santana ...	Santana .....	Santana .....	Santa Maria .....	" " "	Cid.
457	Santana ...	Barreiras .....	Barreiras .....	Barreiras .....	" " "	Pov.
458	Santana ...	Salvador .....	Salvador .....	Salvador .....	" " "	"
459	Santanópolis.	Irará .....	Irará .....	Alagoinhas .....	" " "	"
460	Santana do Sobradinho	Casa Nova .....	Casa Nova .....	Joazeiro .....	" " "	"
461	Santa Bárbara .....	Feira .....	Feira .....	Feira .....	" " "	"
462	Santa Bárbara dos Casados ..	Brumado .....	Brumado .....	Ituassu .....	" " "	"
463	Santa Cruz de Barcelos	Camamu .....	Camamu .....	Santarém .....	" " "	"
464	Santa Cruz Cabrália ..	Santa Cruz Cabrália .....	Pôrto Seguro .....	Canavieiras .....	" " "	Vila
465	Santa Helena	Angical .....	Angical .....	Barreiras .....	" " "	Pov.
466	Santa Inês..	Santa Inês .....	Santa Inês .....	Areia .....	" " "	Cid.
467	Santana do Lustosa ...	Santo Amaro .....	Santo Amaro .....	Santo Amaro .....	" " "	Pov.
468	Santa Luzia.	Santa Luzia .....	Itiúba .....	Bonfim .....	" " "	Vila
469	Santa Maria.	Santa Maria .....	Santa Maria .....	Santa Maria .....	" " "	Cid.
470	Santa Maria do Ouro ..	Parámirim .....	Parámirim .....	Rio de Contas ..	" " "	Pov.
471	Santarém ...	Santarém .....	Santarém .....	Santarém .....	" " "	Cid.
472	Santa Rita ..	Macaúbas .....	Macaúbas .....	Macaúbas .....	" " "	Pov.
473	Santa Rosa ..	Condeúba .....	Condeúba .....	Condeúba .....	" " "	"
474	Santa Teresinha ..	Santa Teresinha ..	Santa Teresinha ..	Castro Alves ....	" " "	Vila
475	Santo Amaro de Ipitanga	Salvador .....	Salvador .....	Salvador .....	" " "	Pov.
476	Santo Amaro de Itaparica ..	Itaparica .....	Itaparica .....	Salvador .....	" " "	"
477	Santo Antônio .....	Salvador .....	Salvador .....	Salvador .....	" " "	"
478	Santo Antônio .....	Prado .....	Prado .....	Caravélas .....	" " "	"

## DIVISÃO TERRITORIAL — 1937 (31 — XII)

## II — Prontuário Geral da divisão judiciária e administrativa

## 4 Distritos

N.º DE ORDEM	DESIGNAÇÃO	CIRCUNSCRIÇÕES SUPERIORES A QUE PERTENCEM			NATUREZA	CATEGORIA DA SEDE
		Municípios	Têrmos	Comarcas		
479	Santo Antônio .....	Santo Antônio ..	Santo Antônio ..	Nazaré .....	Jud. e Adm.	Cid.
480	Santo Antônio do Argolim .....	Castro Alves .....	Castro Alves .....	Castro Alves .....	" " "	Pov.
481	Santo Antônio do Jordão .....	Muritiba .....	Muritiba .....	São Felix .....	" " "	"
482	Santo Estevam .....	São Francisco .....	São Francisco .....	Santo Amaro .....	" " "	"
483	Santo Estevam .....	Santo Estevam ..	Santo Estevam ..	Feira .....	" " "	Vila
484	Santo Inácio do Assuruá ..	Assuruá ..	Assuruá ..	Chique-Chique ..	" " "	Pov.
485	São Bento do Inhatá ..	Santo Amaro ..	Santo Amaro ..	Santo Amaro ..	" " "	"
486	São Bento do Monte Gordo .....	Montenegro .....	Camassari .....	Mata .....	" " "	"
487	São Desidério ..	Barreiras .....	Barreiras .....	Barreiras .....	" " "	"
488	São Felipe ..	São Felipe .....	São Felipe .....	Maragogipe .....	" " "	Vila
489	São Felix ..	São Felix .....	São Felix .....	São Felix .....	" " "	Cid.
490	São Francisco ..	Brotas .....	Brotas .....	Barra .....	" " "	Pov.
491	São Francisco do Cajueiro ..	Santa Teresinha ..	Santa Teresinha ..	Castro Alves .....	" " "	"
492	São Gonçalo (1) .....	São Francisco ..	São Francisco ..	Santo Amaro .....	" " "	Vila
493	São Gonçalo ..	São Gonçalo ..	São Gonçalo ..	Cachoeira .....	" " "	Cid.
494	São Gonçalo ..	Santana .....	Santana .....	Santa Maria .....	" " "	Pov.
495	São João do Alípio .....	Condeúba .....	Condeúba .....	Condeúba .....	" " "	"
496	São João da Vila Nova ..	Conquista .....	Conquista .....	Conquista .....	" " "	"
497	São José ..	Cotegipe .....	Cotegipe .....	Barreiras .....	" " "	"
498	São José do Aporá ..	Muritiba .....	Muritiba .....	São Felix .....	" " "	"
499	São José do Buranhem ..	Pôrto Seguro ..	Pôrto Seguro ..	Canavieiras .....	" " "	"
500	São José do Campo Formoso ..	Casa Nova .....	Casa Nova .....	Joazeiro .....	" " "	"
501	São José da Gameleira ..	Urandi .....	Urandi .....	Caetitê .....	" " "	"
502	São José do Itapororoca ..	Feira .....	Feira .....	Feira .....	" " "	"
503	São José da Mata .....	Mata .....	Mata .....	Mata .....	" " "	"

(1) — Sede do município de São Francisco.

## DIVISÃO TERRITORIAL — 1937 (31 — XII)

## II — Prontuário geral da divisão judiciária e administrativa

## 4 Distritos

N.º DE ORDEM	DESIGNAÇÃO	CIRCUNSCRIÇÕES SUPERIORES A QUE PERTENCEM			NATUREZA	CATEGORIA DA SEDE
		Municípios	Térmos	Comarcas		
504	São Miguel.	São Miguel . . . .	São Miguel . . . .	Amargosa . . . .	Jud. e Adm.	Vila
505	São Miguel .	Itacaré . . . . .	Itacaré . . . . .	Itacaré . . . . .	" " "	Pov.
506	São Miguel .	Catú . . . . .	Catú . . . . .	Mata . . . . .	" " "	"
507	São Paulo . .	Conquista . . . .	Conquista . . . .	Conquista . . . .	" " "	"
508	São Pedro . .	Brumado . . . . .	Brumado . . . . .	Ituassú . . . . .	" " "	"
509	São Pedro . .	Salvador . . . . .	Salvador . . . . .	Salvador . . . . .	" " "	"
510	São Pedro do Açude . . . .	Santa Maria . . . .	Santa Maria . . . .	Santa Maria . . . .	" " "	"
511	São Roque . .	São Felipe . . . .	São Felipe . . . .	Maragogipe . . . .	" " "	"
512	São Roque . .	Amargosa . . . . .	Amargosa . . . . .	Amargosa . . . . .	" " "	"
513	São Roque do Paraguassú	Maragogipe . . . .	Maragogipe . . . .	Maragogipe . . . .	" " "	"
514	São Sebastião	Caculé . . . . .	Caculé . . . . .	Caetité . . . . .	" " "	"
515	São Sebastião	São Sebastião . . .	São Sebastião . . .	Santo Amaro . . .	" " "	Vila
516	São Sebastião	Macaúbas . . . . .	Macaúbas . . . . .	Macaúbas . . . . .	" " "	Pov.
517	São Sebastião	Marau . . . . .	Marau . . . . .	Itacaré . . . . .	" " "	"
518	São Sebastião	Ituassú . . . . .	Ituassú . . . . .	Ituassú . . . . .	" " "	"
519	São Simão . .	Coração de Maria	Coração de Maria	Santo Amaro . . .	" " "	"
520	São Tiago do Iguape . . . .	Cachoeira . . . . .	Cachoeira . . . . .	Cachoeira . . . . .	" " "	"
521	São Vicente .	Feira . . . . .	Feira . . . . .	Feira . . . . .	" " "	"
522	Sapé . . . . .	Cruz das Almas . .	Cruz das Almas . .	São Felix . . . . .	" " "	"
523	Sapucaia . . .	Arêla . . . . .	Arêla . . . . .	Arêla . . . . .	" " "	"
524	Sátiro Dias . .	Inhambupe . . . .	Inhambupe . . . .	Inhambupe . . . .	" " "	"
525	Saubara . . . .	Santo Amaro . . . .	Santo Amaro . . . .	Santo Amaro . . . .	" " "	"
526	Saúde . . . . .	Saúde . . . . .	Saúde . . . . .	Jacobina . . . . .	" " "	Vila
527	Seabra . . . . .	Seabra . . . . .	Seabra . . . . .	Lençóis . . . . .	" " "	Cid.
528	Sento Sé . . . .	Sento Sé . . . . .	Sento Sé . . . . .	Joazeiro . . . . .	" " "	Vila
529	Serra do Aporá . . . . .	Inhambupe . . . . .	Inhambupe . . . . .	Inhambupe . . . . .	" " "	Pov.
530	Serra da Boa Vista . . . . .	Maracás . . . . .	Maracás . . . . .	Maracás . . . . .	" " "	"
531	Serra Grande .	Valença . . . . .	Valença . . . . .	Valença . . . . .	" " "	"
532	Serra Negra . .	Geremoabo . . . .	Geremoabo . . . .	Geremoabo . . . .	" " "	"
533	Serra da Onça . . . .	Canavieiras . . . .	Canavieiras . . . .	Canavieiras . . . .	" " "	"
534	Serra Preta . . .	Ipirá . . . . .	Ipirá . . . . .	Ipirá . . . . .	" " "	"
535	Serrinha . . . .	Serrinha . . . . .	Serrinha . . . . .	Serrinha . . . . .	" " "	Cid.
536	Sítio Grande . .	Barreiras . . . . .	Barreiras . . . . .	Barreiras . . . . .	" " "	Pov.
537	Sítio do Mato . .	B. Jesús da Lapa . .	Bom Jesús . . . . .	Rio Branco . . . .	" " "	"
538	Sítio do Meio . .	Castro Alves . . . .	Castro Alves . . . .	Castro Alves . . . .	" " "	"
539	Sítio Novo . . .	Santa Teresinha . .	Santa Teresinha . .	Castro Alves . . . .	" " "	"
540	Sítio Novo . . .	Catú . . . . .	Catú . . . . .	Mata . . . . .	" " "	"
541	Soure . . . . .	Soure . . . . .	Cipó . . . . .	Inhambupe . . . .	" " "	Vila
542	Subaúma . . . .	Entre Rios . . . . .	Entre Rios . . . . .	Esplanada . . . . .	" " "	Pov.
543	Sururú . . . . .	Castro Alves . . . .	Castro Alves . . . .	Castro Alves . . . .	" " "	"
544	Taboleiro Alto . . . . .	Sento Sé . . . . .	Sento Sé . . . . .	Joazeiro . . . . .	" " "	"
545	Tamburí . . . .	Maracás . . . . .	Maracás . . . . .	Maracás . . . . .	" " "	"
546	Tanquinho . . .	Feira . . . . .	Feira . . . . .	Feira . . . . .	" " "	"

## DIVISÃO TERRITORIAL — 1937 (31 — XII)

## II — Prontuário geral da divisão judiciária e administrativa

## 4. Distritos

N. DE ORDEN	DESIGNAÇÃO	CIRCUNSCRIÇÕES SUPERIORES A QUE PERTENCEM			NATUREZA	CATEGORIA DA SÉDE
		Municípios	Têrmos	Comarcas		
547	Taperoá . . . .	Taperoá . . . . .	Taperoá . . . . .	Valença . . . . .	Jud. e Adm.	Cid.
548	Tartaruga . . . .	Amargosa . . . . .	Amargosa . . . . .	Amargosa . . . . .	" " "	Pov.
549	Tesouras . . . .	Rio Novo . . . . .	Rio Novo . . . . .	Jequié . . . . .	" " "	"
550	Tiriricas . . . .	Chique-Chique . . . . .	Chique-Chique . . . . .	Chique-Chique . . . . .	" " "	"
551	Tiririca do Assuruá . . . . .	Assuruá . . . . .	Assuruá . . . . .	Chique-Chique . . . . .	" " "	"
552	Trancoso . . . .	Pôrto Seguro . . . . .	Pôrto Seguro . . . . .	Canavieiras . . . . .	" " "	"
553	Tremedal . . . .	Condeúba . . . . .	Condeúba . . . . .	Condeúba . . . . .	" " "	"
554	Três Morros . . . .	Maracás . . . . .	Maracás . . . . .	Maracás . . . . .	" " "	"
555	Triunfo . . . . .	Tucano . . . . .	Tucano . . . . .	Monte Santo . . . . .	" " "	"
556	Tucano . . . . .	Tucano . . . . .	Tucano . . . . .	Monte Santo . . . . .	" " "	Vila
557	Uauá . . . . .	Uauá . . . . .	Uauá . . . . .	Monte Santo . . . . .	" " "	"
558	Umburanas . . . .	Urandi . . . . .	Urandi . . . . .	Caetitê . . . . .	" " "	Pov.
559	Umburanas . . . .	Poções . . . . .	Poções . . . . .	Jequié . . . . .	" " "	"
560	Una . . . . .	Una . . . . .	Una . . . . .	Ilhéus . . . . .	" " "	Vila
561	União Queimada . . . . .	Ilhéus . . . . .	Ilhéus . . . . .	Ilhéus . . . . .	" " "	Pov.
562	Urandi . . . . .	Urandi . . . . .	Urandi . . . . .	Caetitê . . . . .	" " "	Vila
563	Valença . . . . .	Valença . . . . .	Valença . . . . .	Valença . . . . .	" " "	Cid.
564	Valente . . . . .	Conceição do Coité . . . . .	Conceição do Coité . . . . .	Serrinha . . . . .	" " "	Pov.
565	Vargem Grande . . . . .	Santo Antônio . . . . .	Santo Antônio . . . . .	Nazaré . . . . .	" " "	"
566	Várzea do Caldas . . . . .	Seabra . . . . .	Seabra . . . . .	Lençóis . . . . .	" " "	"
567	Várzeas . . . . .	Barreiras . . . . .	Barreiras . . . . .	Barreiras . . . . .	" " "	"
568	Veados . . . . .	Brejões . . . . .	Brejões . . . . .	Amargosa . . . . .	" " "	"
569	Velha Boipeba . . . . .	Cairú . . . . .	Cairú . . . . .	Valença . . . . .	" " "	"
570	Ventura . . . . .	Morro do Chapéu . . . . .	Morro do Chapéu . . . . .	Morro do Chapéu . . . . .	" " "	"
571	Viçosa . . . . .	Mucuri . . . . .	Mucuri . . . . .	Caravelas . . . . .	" " "	Vila
572	Vila Verde . . . .	Pôrto Seguro . . . . .	Pôrto Seguro . . . . .	Canavieiras . . . . .	" " "	Pov.
573	Vitória . . . . .	Salvador . . . . .	Salvador . . . . .	Salvador . . . . .	" " "	"
574	Wagner . . . . .	Lençóis . . . . .	Lençóis . . . . .	Lençóis . . . . .	" " "	"
575	Xapuri . . . . .	Una . . . . .	Una . . . . .	Ilhéus . . . . .	" " "	"

## III — Distribuição numérica das circunscrições superiores — judiciárias e administrativas

## 1. Comarcas

ESPECIFICAÇÃO	NÚMERO
COMARCAS EXISTENTES . . . . .	49
Discriminação:	
Segundo o número de têrmos abrangidos	
Compreendendo apenas 1 têrmo . . . . .	2
" " 2 têrmos . . . . .	15
" " 3 " . . . . .	20
" " 4 " . . . . .	12
" " 5 " . . . . .	—
" mais de 5 têrmos . . . . .	—

## DIVISÃO TERRITORIAL — 1937 (31 — XII)

## III — Distribuição numérica das circunscrições superiores — judiciárias e administrativas

## 1. Comarcas

ESPECIFICAÇÃO		NÚMERO
Segundo o número de municípios abrangidos	Compreendendo apenas 1 município . . . . .	2
	Compreendendo 2 municípios . . . . .	12
	" 3 " . . . . .	18
	" 4 " . . . . .	15
	" 5 " . . . . .	1
	mais de 5 municípios . . . . .	1
Segundo o número de distritos abrangidos	Compreendendo apenas 1 distrito . . . . .	—
	Distritos judiciários . . . . . 2 distritos . . . . .	—
	" 3 " . . . . .	1
	" 4 " . . . . .	—
	" 5 " . . . . .	2
	" 6 a 10 distritos . . . . .	24
" 11 " 15 " . . . . .	14	
" mais de 15 distritos . . . . .	8	
Segundo a área..	Compreendendo apenas 1 distrito . . . . .	—
	Distritos administrativos . . . . . 2 distritos . . . . .	—
	" 3 " . . . . .	1
	" 4 " . . . . .	—
	" 5 " . . . . .	2
	" 6 a 10 distritos . . . . .	24
" 11 " 15 " . . . . .	14	
" mais de 15 distritos . . . . .	8	
Segundo a área..	Até 50 km2 . . . . .	—
	De 51 a 100 km2 . . . . .	—
	" 101 " 500 " . . . . .	—
	Em números absolutos . . . . . 501 " 1.000 " . . . . .	3
	" 1.001 " 5.000 " . . . . .	18
	" 5.001 " 10.000 " . . . . .	11
	" 10.001 " 50.000 " . . . . .	16
	" 50.001 " 100.000 " . . . . .	1
	" 100.001 " 150.000 " . . . . .	—
	" 150.001 " 200.000 " . . . . .	—
	mais de 200.000 " . . . . .	—
	Segundo a área..	Até 0,01 % . . . . .
De 0,02 a 0,05 % . . . . .		—
" 0,06 " 0,10 " . . . . .		—
" 0,11 " 0,50 " . . . . .		9
" 0,51 " 1,00 " . . . . .		12
Em números proporcionais . . . . . 1,01 " 5,00 " . . . . .		21
" 5,01 " 10,00 " . . . . .		7
" 10,01 " 15,00 " . . . . .		—
" 15,01 " 20,00 " . . . . .		—
" mais de 20 % . . . . .		—



## DIVISÃO TERRITORIAL — 1937 (31 — XII)

## III — Distribuição numérica das circunscrições superiores — judiciárias e administrativas

## 2. Têrmos

ESPECIFICAÇÃO		NÚMERO
TÉRMOIS EXISTENTES .....		140
Discriminação:		
Segundo a categoria .....	Sédes de comarcas .....	49
	Têrmos anexos .....	91
Segundo o número de municípios abrangidos .....	Compreendendo apenas 1 município	130
	"    2 municípios .....	9
	"    3    "    .....	1
	"    4    "    .....	—
	"    5    "    .....	—
	"    mais de 5 municípios .....	—
Distritos judiciários	Compreendendo apenas 1 distrito	13
	"    2 distritos .....	24
	"    3    "    .....	29
	"    4    "    .....	28
	"    5    "    .....	19
	"    6 a 10 distritos .....	22
	"    11 " 15 "    .....	3
"    mais de 15 distritos	2	
Segundo o número de distritos abrangidos	Compreendendo apenas 1 distrito.	13
	"    2 distritos .....	24
	"    3    "    .....	29
	"    4    "    .....	28
	"    5    "    .....	19
	"    6 a 10 distritos .....	22
	"    11 " 15 "    .....	3
"    mais de 15 distritos	2	
Em números absolutos	Até 50 km2 .....	—
	De 51 a 100 km2 .....	1
	"    101 " 500 "    .....	17
	"    501 " 1.000 "    .....	71
	"    1.001 " 5.000 "    .....	20
	"    5.001 " 10.000 "    .....	10
	"    10.001 " 50.000 "    .....	—
	"    50.001 " 100.000 "    .....	—
	"    100.001 " 150.000 "    .....	—
	"    150.001 " 200.000 "    .....	—
"    mais de 200.000 "    .....	—	
Em números proporcionais	Até 0,01 % .....	1
	De 0,02 a 0,05 % .....	12
	"    0,06 " 0,10 "    .....	12
	"    0,11 " 0,50 "    .....	55
	"    0,51 " 1,00 "    .....	33
	"    1,01 " 5,00 "    .....	26
	"    5,01 " 10,00 "    .....	1
	"    10,01 " 15,00 "    .....	—
	"    15,01 " 20,00 "    .....	—
	"    mais de 20 % .....	—
Segundo a área		

## DIVISÃO TERRITORIAL — 1937 (31 — XII)

## III — Distribuição numérica das circunscrições superiores — judiciárias e administrativas

## 3. Municípios

ESPECIFICAÇÃO		NÚMERO
MUNICÍPIOS EXISTENTES .....		151
Discriminação:		
	Até 1550 .....	3
	De 1551 a 1600 .....	—
	" 1601 " 1650 .....	1
Segundo a data da criação ou restauração	" 1651 " 1700 .....	3
	" 1701 " 1750 .....	6
	" 1751 " 1800 .....	9
	" 1801 " 1850 .....	22
	" 1851 " 1900 .....	52
	" 1901 " 1937 .....	55
Segundo a categoria	Sédes de comarcas .....	49
	" " " termos anexos .....	91
	Sem foro.....	11
Segundo o número de distritos abrangidos	Compreendendo apenas 1 distrito	21
	" 2 distritos .....	29
	" 3 " .....	27
	Distritos judiciários .....	30
	" 4 " .....	18
	" 5 " .....	23
	" 6 a 10 distritos...	1
	" 11 a 15 " .....	2
	" mais de 15 distritos.	2
	Compreendendo apenas 1 distrito	21
	" 2 distritos .....	29
	" 3 " .....	27
	Distritos administrativos .....	30
	" 4 " .....	18
	" 5 " .....	23
	" 6 a 10 distritos..	1
	" 11 " 15 " .....	2
	" mais de 15 distritos.	2
	Segundo a área	Até 50 km2 .....
De 51 a 100 km2 .....		1
" 101 " 500 " .....		25
" 501 " 1.000 " .....		19
Em números absolutos .....		75
" 1.001 " 5.000 " .....		19
" 5.001 " 10.000 " .....		10
" 10.001 " 50.000 " .....		—
" 50.001 " 100.000 " .....		—
" 100.001 " 150.000 " .....		—
" 150.001 " 200.000 " .....		—
" mais de 200.000 " .....		—
Até 0,01 % .....		3
De 0,02 a 0,05 % .....		15
" 0,06 " 0,10 " .....	14	
" 0,11 " 0,50 " .....	59	
Em números proporcionais	34	
" 0,51 " 1,00 " .....	25	
" 1,01 " 5,00 " .....	1	
" 5,01 " 10,00 " .....	—	
" 10,01 " 15,00 " .....	—	
" 15,01 " 20,00 " .....	—	
" mais de 20 % .....	—	

SITUAÇÃO DEMOGRÁFICA



## ESTADO DA POPULAÇÃO

## I — Principais dados demográficos do Estado, segundo os recenseamentos gerais

E S P E C I F I C A Ç Ã O	RESULTADOS CENSITÁRIOS				
	1872	1890	1900	1920	
TOTAIS .....	1.379.616	1.919.802	2.117.956	3.334.465	
Segundo o sexo..	Homens .....	719.447	960.270	1.056.314	1.646.104
	Mulheres .....	660.169	959.532	1.061.642	1.688.361
Segundo o estado civil .....	Solteiros .....	972.431	1.417.604	1.519.592	2.540.773
	Casados .....	338.845	423.275	503.509	664.997
	Viúvos .....	68.340	78.923	94.855	128.695
Segundo a nacionalidade .....	Nacionais .....	1.357.219	1.893.026	2.088.569	3.321.014
	Estrangeiros .....	22.397	26.776	29.387	13.451
Segundo a idade	De menos de 1 ano .....	57.886	43.186	63.954	77.244
	De 1 ano .....	21.521	46.625	58.721	78.636
	“ 2 anos .....	23.156	58.124	61.760	105.568
	“ 3 “ .....	23.526	56.790	63.051	108.719
	“ 4 “ .....	24.329	58.683	65.752	104.879
	“ 5 a 9 anos .....	186.520	265.525	310.982	508.757
	“ 10 “ 14 “ .....	179.298	244.110	257.945	436.634
	“ 15 “ 29 “ .....	416.645	519.610	610.517	925.466
	“ 30 “ 39 “ .....	164.272	241.201	248.971	391.825
	“ 40 “ 49 “ .....	104.256	168.952	176.023	274.133
	“ 50 “ 59 “ .....	73.775	103.449	103.042	158.858
	“ 60 “ 69 “ .....	49.160	63.830	52.735	97.088
	“ 70 “ 79 “ .....	28.752	25.763	22.320	40.267
	“ 80 “ 89 “ .....	15.721	11.427	9.096	13.204
“ 90 “ 99 “ .....	7.601	3.624	2.870	3.961	
“ 100 “ mais anos idade ignorada	1.854	1.116	579	1.259	
	1.344	7.777	9.638	7.967	
Segundo o grau de instrução .....	Sabendo ler e escrever .....	249.136	166.881	483.124	613.475
	Não sabendo ler nem escrever .....	1.130.480	1.752.921	1.634.832	2.720.990
Segundo as profissões .....	Produção, transformação, circulação e distribuição da riqueza .....	660.572	...	1.002.727	977.962
	Administração e profissões liberais .....	13.388	...	15.929	27.328
	Outras categorias	705.656	...	1.099.300	2.329.175
Segundo os defeitos físicos .....	Cegos .....	2.223	...	2.763	4.316
	Surdos-mudos .....	1.273	...	403	1.432

## ESTADO DA POPULAÇÃO

## II — Principais dados demográficos do município da Capital, segundo os recenseamentos gerais

E S P E C I F I C A Ç Ã O	RESULTADOS CENSITÁRIOS			
	1872	1890	1900	1920
TOTAIS .....	129.109	174.412	205.813	283.422
Segundo o sexo..				
{ Homens .....	68.020	82.602	97.642	132.128
{ Mulheres .....	61.089	91.810	108.171	151.294
Segundo o estado civil .....				
{ Solteiros .....	85.333	145.230	...	224.615
{ Casados .....	36.273	21.871	...	44.030
{ Viúvos .....	7.503	7.311	...	14.777
Segundo a nacionalidade .....				
{ Nacionais .....	119.729	163.490	...	275.502
{ Estrangeiros .....	9.380	10.922	...	7.920
Segundo a idade .....				
{ De menos de 1 ano .....	6.173	3.413	...	5.190
{ De 1 ano .....	2.018	2.932	...	4.631
{ " 2 anos .....	2.328	3.492	...	5.853
{ " 3 " .....	2.456	3.571	...	6.640
{ " 4 " .....	2.641	3.614	...	6.076
{ " 5 a 9 anos .....	17.709	17.251	...	30.222
{ " 10 " 14 " .....	13.989	17.957	...	28.193
{ " 15 " 29 " .....	40.637	52.401	...	95.382
{ " 30 " 39 " .....	12.560	25.472	...	42.535
{ " 40 " 49 " .....	8.853	17.665	...	27.499
{ " 50 " 59 " .....	7.133	11.737	...	15.722
{ " 60 " 69 " .....	5.504	7.921	...	9.212
{ " 70 " 79 " .....	3.575	3.680	...	3.747
{ " 80 " 89 " .....	2.008	1.653	...	932
{ " 90 " 99 " .....	1.082	590	...	278
{ " 100 " mais anos .....	266	171	...	53
{ idade ignorada .....	177	886	...	1.257
Segundo o grau de instrução ..				
{ Sabendo ler e escrever .....	40.918	42.242	...	158.495
{ Não sabendo ler nem escrever ..	88.191	132.170	...	124.927
Segundo as profissões .....				
{ Produção, transformação, circulação e distribuição da riqueza .....	...	...	...	84.048
{ Administração e profissões liberais .....	...	...	...	12.868
{ Outras categorias .....	...	...	...	186.506
Segundo os defeitos físicos ....				
{ Cegos.... ..	...	...	...	277
{ Surdos-mudos ..	...	...	...	80

## ESTADO DA POPULAÇÃO

## III — População do Estado e do município da Capital, e taxas de crescimento, segundo os recenseamentos gerais

E S P E C I F I C A Ç Ã O		DADOS NUMÉRICOS	
		Do Estado	Da Capital
População recenseada	1872.....	1.379.616	129.109
	1890.....	1.919.302	174.412
	1900.....	2.117.956	205.813
	1920.....	3.334.465	283.422
Crescimento médio anual	1872 a 1890.....	0,0185	0,0169
	1890 " 1900.....	0,0099	0,0167
	1900 " 1920.....	0,0233	0,0164

## IV — Arrolamento predial e domiciliário do Estado e do município da Capital, segundo os recenseamentos gerais

E S P E C I F I C A Ç Ã O		DADOS NUMÉRICOS		
		Do Estado	Da Capital	
Censo de 1872 .....	Números absolutos..	Prédios .....	181.511	18.450
		Domicílios .....	180.307	24.894
	Números relativos ..	Densidade predial .....	7,60	6,99
		Densidade domiciliária ...	7,65	5,19
Censo de 1900.....	Números absolutos..	Prédios .....	396.284	—
		Domicílios .....	385.702	—
	Números relativos ..	Densidade predial .....	5,34	—
		Densidade domiciliária ...	5,49	—
Censo de 1920 .....	Números absolutos..	Prédios .....	507.676	39.717
		Domicílios .....	486.665	40.615
	Números relativos ..	Densidade predial .....	6,57	7,14
		Densidade domiciliária ...	6,85	6,98

NOTA — Não foram divulgados os algarismos do censo de 1900 relativos à Capital, nem os do censo de 1899, quer quanto à Capital, quer quanto ao Estado.

## ESTADO DA POPULAÇÃO

V — População recenseada em 1926 no Estado, segundo a presença e a residência  
(Efetivos “de fato” e “de direito”)

ESPECIFICAÇÃO	DADOS NUMÉRICOS	ESPECIFICAÇÃO	DADOS NUMÉRICOS
<b>POPULAÇÃO DE FATO OU PRESENTE</b>			
População presente no Estado e nele residente .....	3.332.410		
População presente no Estado e nele não residente .....	2.055		
Da qual:			
No Distrito Federal .....	187		
Em Alagoas .....	66		
No Amazonas .....	15		
No Ceará .....	70		
No Espírito Santo .....	39		
Em Goiás .....	75		
No Maranhão .....	33		
Em Mato Grosso .....	7		
Em Minas Gerais .....	220		
No Pará .....	127		
Na Paraíba .....	230		
No Paraná .....	10		
Residente no Brasil		Residente no Brasil (Concl.)	
		Em Pernambuco ..	168
		No Piauí .....	116
		No Rio de Janeiro ..	107
		No Rio G. do Norte ..	23
		No Rio G. do Sul ..	11
		Em Sta. Catarina ..	3
		Em São Paulo .....	71
		Em Sergipe .....	446
		No Território do Acre .....	—
		Soma .....	2.024
		Na América .....	7
		Na Ásia .....	—
		Na Europa .....	21
		Em países não especificados .....	3
		Soma .....	31
		TOTAL DA POPULAÇÃO DE FATO	3.334.465
<b>POPULAÇÃO DE DIREITO OU RESIDENTE</b>			
População residente no Estado e nele presente .....	33.332.410		
População residente no Estado mas dele ausente .....	5.101		
Da qual:			
No Distrito Federal .....	139		
Em Alagoas .....	49		
No Amazonas .....	34		
No Ceará .....	49		
No Espírito Santo .....	77		
Em Goiás .....	631		
No Maranhão .....	69		
Em Mato Grosso .....	43		
Em Minas Gerais .....	423		
No Pará .....	79		
Na Paraíba .....	353		
No Paraná .....	14		
Presente no Brasil		Presente no Brasil (Concl.)	
		Em Pernambuco ..	120
		No Piauí .....	133
		No Rio de Janeiro ..	289
		No Rio G. do Norte ..	15
		No Rio G. do Sul ..	21
		Em Sta. Catarina ..	10
		Em São Paulo .....	2.094
		Em Sergipe .....	278
		No Território do Acre .....	3
		Soma .....	4.923
		Na América .....	23
		Na Ásia .....	—
		Na Europa .....	146
		Em países não especificados .....	9
		Soma .....	178
		TOTAL DA POPULAÇÃO DE DIREITO	3.337.511



## ESTADO DA POPULAÇÃO

## VI — População natural do Estado e recenseada em 1920 no Distrito Federal

IDADE	HABITANTES											
	Solteiros (1)			Casados			Viúvos			Total		
	Ho- mens	Mulhe- res	Soma	Ho- mens	Mulhe- res	Soma	Ho- mens	Mulhe- res	Soma	Ho- mens	Mulhe- res	Soma
Dias .....	1	1	2	—	—	—	—	—	—	1	1	2
Meses .....	11	9	20	—	—	—	—	—	—	11	9	20
1 .....	16	16	32	—	—	—	—	—	—	16	16	32
2 .....	32	27	59	—	—	—	—	—	—	32	27	59
3 .....	27	28	55	—	—	—	—	—	—	27	28	55
4 .....	32	30	62	—	—	—	—	—	—	32	30	62
5 .....	34	41	75	—	—	—	—	—	—	34	41	75
6 .....	29	32	61	—	—	—	—	—	—	29	32	61
7 .....	55	33	88	—	—	—	—	—	—	55	33	88
8 .....	43	39	82	—	—	—	—	—	—	43	39	82
9 .....	45	34	79	—	—	—	—	—	—	45	34	79
10 a 14 .....	240	211	451	—	—	—	—	—	—	240	211	451
15 .....	58	65	123	—	1	1	—	—	—	58	66	124
16 a 20 .....	580	398	978	11	77	88	1	5	6	592	480	1.072
21 .....	176	70	246	15	27	42	—	1	1	191	98	289
22 a 29 .....	1.411	552	1.963	410	425	835	20	80	100	1.841	1.057	2.898
30 " 39 .....	635	405	1.040	991	600	1.591	79	186	265	1.705	1.191	2.896
40 " 49 .....	274	278	552	821	449	1.270	84	327	411	1.179	1.054	2.233
50 " 59 .....	118	190	308	497	230	727	101	355	456	716	775	1.491
60 " 69 .....	69	140	209	250	74	324	78	365	443	397	579	976
70 " 79 .....	24	68	92	73	14	87	40	173	213	137	255	392
80 " 89 .....	10	25	35	19	3	22	13	52	65	42	80	122
90 " 99 .....	3	7	10	2	3	5	8	18	26	13	28	41
100 e mais .....	—	—	—	2	1	3	3	4	7	5	5	10
Ignorada .....	15	10	25	2	—	2	—	1	1	17	11	28
TOTAL .....	3.938	2.709	6.647	3.093	1.904	4.997	427	1.567	1.994	7.458	6.180	13.638

(1) Inclusive os de estado civil ignorado

## VII — Estimativa da população do Estado, em 31 de Dezembro de 1937

## 1. População, segundo as zonas fisiográficas

ZONAS FISIográfICAS	POPULAÇÃO (estimativa)			
	Absoluta	Relativa		Média por Município
		km2	%	
I — Centro litorânea .....	1.466.846	52	33,89	38.601
II — Nordeste .....	410.002	7	9,47	20.500
III — Centro .....	401.863	9	9,29	30.913
IV — Oeste .....	321.861	6	7,44	26.822
V — Centro Sul .....	484.887	7	11,20	30.305
VI — Sudoeste .....	441.458	9	10,20	24.525
VII — Sul .....	388.696	7	8,98	21.594
VIII — Médio São Francisco .....	258.556	4	5,98	25.856
IX — Alto São Francisco .....	153.632	2	3,55	25.605
TOTAL .....	4.327.801	8	100,00	28.661

## ESTADO DA POPULAÇÃO

## VII — Estimativa da população do Estado, em 31 de Dezembro de 1937

## 2. População, segundo as comarcas

COMARCAS	POPULAÇÃO (estimativa)			COMARCAS	POPULAÇÃO (estimativa)		
	Absoluta	Relativa			Absoluta	Relativa	
		Por km2	%			Por km2	%
Alagoínhas .....	96.089	24	2,22	Ituassú .....	82.440	9	1,91
Amargosa .....	88.776	27	2,05	Jacobina .....	83.030	8	1,92
Andaraí .....	32.351	13	0,75	Jequié .....	109.525	12	2,53
Areia .....	83.209	27	1,92	Joazeiro .....	115.946	3	2,68
Barra .....	101.138	3	2,34	Lençóis .....	63.291	8	1,46
Barreiras .....	80.106	2	1,85	Macaúbas .....	96.959	11	2,24
Bonfim .....	117.046	7	2,70	Maracás .....	95.696	11	2,21
Cachoeira .....	115.313	108	2,66	Maragogipe .....	70.511	101	1,63
Caetité .....	101.426	10	2,34	Mata .....	73.987	22	1,71
Canavieiras .....	62.044	5	1,43	Monte Santo .....	77.909	6	1,80
Caravelas .....	59.221	4	1,37	Morro do Chapéu..	51.389	2	1,19
Castro Alves .....	119.499	24	2,76	Mundo Novo .....	78.386	14	1,81
Chique-Chique .....	41.261	3	0,95	Nazaré .....	87.565	40	2,02
Condeúba .....	106.499	11	2,46	Remanso .....	54.406	4	1,26
Conquista .....	108.880	3	2,52	Rio Branco .....	61.134	2	1,41
Esplanada .....	75.068	25	1,74	Rio de Contas .....	131.656	16	3,04
Feira .....	100.541	31	2,32	Rio Real .....	25.964	24	0,60
Geremoabo .....	85.818	6	1,98	SALVADOR .....	401.675	507	9,28
Guanambi .....	59.259	6	1,37	Santa Maria .....	73.526	2	1,70
Ilhéus .....	88.712	19	2,65	Santarém .....	33.796	12	0,78
Inhambupe .....	105.469	14	2,44	Santo Amaro .....	176.615	83	4,08
Ipirá .....	52.934	12	1,23	São Félix .....	70.331	97	1,63
Itaberaba .....	61.135	6	1,41	Serrinha .....	93.774	13	2,17
Itabuna .....	54.389	20	1,26	Valença .....	66.439	28	1,54
Itacaré .....	55.668	19	1,29				
				TOTAL .....	4.327.801	8	100,00

NOTA — As denominações das comarcas são comuns às respectivas sédes.

## 3. População, segundo os termos

TÉRMS	POPULAÇÃO (estimativa)			TÉRMS	POPULAÇÃO (estimativa)		
	Absoluta	Relativa			Absoluta	Relativa	
		Por km2	%			Por km2	%
Afonso Pena .....	36.734	69	0,85	Anchieta .....	42.142	12	0,97
Alagoínhas .....	47.445	27	1,10	Andaraí .....	12.028	15	0,28
Alcobaca .....	10.549	5	0,24	Angical .....	24.249	2	0,56
Amargosa .....	40.048	39	0,93	Aratuípe .....	9.196	15	0,21

## ESTADO DA POPULAÇÃO

VII — Estimativa da população do Estado, em 31 de Dezembro de 1937

## 3. População, segundo os termos

TÉRMINOS	POPULAÇÃO (estimativa)			TÉRMINOS	POPULAÇÃO (estimativa)		
	Absoluta	Relativa			Absoluta	Relativa	
		Por km <sup>2</sup>	%			Por km <sup>2</sup>	%
Areia .....	26.165	42	0,60	Inhambupe .....	42.936	19	0,99
Assuruá .....	15.565	3	0,36	Ipirá .....	37.378	12	0,86
Baixa Grande .....	15.556	12	0,36	Irará .....	48.644	22	1,12
Barra .....	33.851	2	0,78	Irecê .....	12.950	6	0,30
Barra da Estiva .....	23.018	22	0,53	Itaberaba .....	29.621	4	0,58
Barreiras .....	40.306	2	0,93	Itabuna .....	54.389	20	1,26
Belmonte .....	25.529	7	0,59	Itacaré .....	10.638	5	0,25
Boa Nova .....	10.662	3	0,25	Itambé .....	9.178	4	0,21
Bonfim .....	48.502	8	1,12	Itaparica .....	25.919	107	0,60
Bom Jesús da Lapa .....	18.264	6	0,42	Itapicuru .....	27.078	24	0,63
Bom Sucesso .....	31.665	18	0,73	Itapira .....	20.910	129	0,48
Brejões .....	14.725	15	0,34	Itaquara .....	21.029	292	0,49
Brotas .....	44.725	5	1,03	Itiúba .....	11.358	2	0,26
Brumado .....	33.146	10	0,77	Ituassu .....	26.276	6	0,61
Cachoeira .....	80.298	127	1,85	Jacaraci .....	28.376	11	0,66
Caçulé .....	24.327	7	0,56	Jacobina .....	52.394	10	1,21
Caetité .....	50.625	13	1,17	Jaguaquara .....	31.054	155	0,72
Cairu .....	8.371	78	0,19	Jaguaripe .....	15.023	20	0,35
Camamu .....	11.823	9	0,27	Jandaíra .....	9.780	11	0,23
Campo Formoso .....	48.488	9	1,12	Jequié .....	74.780	20	1,73
Canavieiras .....	24.106	7	0,56	Jequiricá .....	31.607	72	0,73
Capivari .....	11.264	8	0,26	Joazeiro .....	31.309	5	0,72
Caravelas .....	12.914	4	0,30	Lage .....	18.966	27	0,44
Carinhanha .....	18.489	1	0,43	Lençóis .....	14.424	4	0,33
Casa Nova .....	27.428	3	0,63	Livramento .....	33.646	93	0,78
Castro Alves .....	42.652	22	0,98	Macaúbas .....	49.671	12	1,15
Catú .....	21.397	16	0,49	Maracás .....	43.613	5	1,01
Chique-Chique .....	25.696	3	0,59	Maragogipe .....	37.908	89	0,88
Cícero Dantas .....	25.546	11	0,59	Maraú .....	24.120	32	0,56
Cipó .....	20.766	7	0,48	Mata .....	23.152	31	0,53
Conceição do Coité .....	22.607	8	0,52	Monte Alegre .....	27.500	12	0,64
Condeúba .....	78.123	11	1,61	Monte Alto .....	17.894	3	0,41
Conquista .....	76.975	3	1,78	Montenegro (1) .....	17.585	34	0,41
Coração de Maria .....	23.956	65	0,55	Monte Santo .....	25.465	3	0,53
Correntina .....	19.875	1	0,46	Morro do Chapéu .....	38.439	2	0,89
Cotegipe .....	15.551	1	0,36	Mucugê .....	20.323	12	0,47
Cruz das Almas .....	26.184	57	0,61	Mucuri .....	20.956	7	0,48
Cumbe .....	16.811	9	0,39	Mundo Novo .....	39.622	19	0,92
Curacá .....	29.794	2	0,69	Muritiba .....	27.662	251	0,54
Djalma Dutra .....	10.838	5	0,25	Nazaré .....	31.417	77	0,73
Encruzilhada .....	22.727	6	0,53	Nilo Peçanha .....	17.137	21	0,39
Entre Rios .....	29.684	24	0,59	Oliveira dos Breji-			
Esplanada .....	45.384	26	1,05	nhos .....	15.623	5	0,36
Feira .....	100.541	31	2,32	Palmeiras .....	11.630	17	0,27
Geremoabo .....	21.142	3	0,49	Paramirim .....	54.674	20	0,80
Gória .....	18.245	11	0,42	Paripiranga .....	20.885	14	0,48
Guanambi .....	15.815	11	0,37	Pilão Arcado .....	25.239	3	0,58
Ihêus .....	81.641	34	1,89	Poções .....	24.083	12	0,56

(1) Séde — Camassari.

## ESTADO DA POPULAÇÃO

## VII — Estimativa da população do Estado, em 31 de Dezembro de 1937

## 3. População, segundo os termos

TÉRMINOS	POPULAÇÃO (estimativa)			TÉRMINOS	POPULAÇÃO (estimativa)		
	Absoluta	Relativa			Absoluta	Relativa	
		Por km <sup>2</sup>	%			Por km <sup>2</sup>	%
Pojuca ....	11.853	16	0,27	Santo Antônio ....	31.929	73	0,74
Pombal ....	14.689	19	0,34	São Felipe ....	32.603	121	0,75
Pôrto Seguro ....	12.409	2	0,29	São Félix ....	16.485	104	0,38
Prado ....	14.802	2	0,34	São Francisco ....	28.234	141	0,65
Queimadas ....	8.698	29	0,20	São Gonçalo ....	35.015	81	0,81
Remanso ....	29.167	8	0,67	São Miguel ....	15.037	27	0,35
Riachão do Jacuípe..	25.053	22	0,59	São Sebastião ....	14.386	53	0,33
Riacho de Santana..	25.550	8	0,59	Saúde ....	19.798	6	0,16
Rio Branco ....	24.381	7	0,56	Seabra ....	37.237	10	0,95
Rio de Contas ....	21.194	8	0,49	Sento Sé ....	27.415	4	0,63
Rio Preto ....	22.562	3	0,52	Serrinha ....	46.114	13	1,06
Rio Real ....	16.184	67	0,37	Taperoá ....	12.870	48	0,30
Rui Barbosa ....	31.514	9	0,73	Tucano ....	24.090	17	0,56
Salvador ....	375.756	683	8,68	Uauá ....	11.543	96	0,27
Santa Inez .. .	25.437	13	0,59	Una ....	7.071	3	0,16
Santa Maria ....	25.207	3	0,58	Urandi ....	26.474	10	0,61
Santana ....	28.444	2	0,66	Valença ....	28.061	24	0,65
Santarém ....	21.973	15	0,51				
Santa Terezinha ....	40.113	17	0,93				
Santo Amaro ....	110.039	86	2,54				
				TOTAL .....	4.327.801	8	100,00

NOTA — As denominações dos termos são comuns ás respectivas sédes, salvo anotação em contrário.

## 4. População, segundo os municípios

MUNICÍPIOS	POPULAÇÃO (estimativa)			MUNICÍPIOS	POPULAÇÃO (estimativa)		
	Absoluta	Relativa			Absoluta	Relativa	
		Por km <sup>2</sup>	%			Por km <sup>2</sup>	%
Afonso Pena .....	36.734	69	0,85	Barra .....	33.851	2	0,78
Alagoínhas .....	47.445	27	1,10	Barra da Estiva .....	23.018	22	0,53
Alcobaça .....	10.549	5	0,24	Barreiras .....	40.306	2	0,93
Amargosa .....	40.048	39	0,93	Belmonte .....	25.529	7	0,59
Anchieta .....	42.142	12	0,97	Boa Nova .....	10.662	3	0,25
Andaraí .....	12.028	15	0,28	B. Jesus da Lapa ...	18.264	5	0,42
Angical .....	24.249	2	0,56	Bom Sucesso .....	31.665	18	0,73
Aratuípe .....	9.196	15	0,21	Bonfim .....	32.308	6	0,75
Areia .....	26.165	42	0,80	Brejões .....	14.725	15	0,34
Assurua .....	15.565	3	0,36	Brotas .....	44.725	5	1,03
Baixa Grande .....	15.556	12	0,36	Brumado .....	33.146	10	0,77

## ESTADO DA POPULAÇÃO

## VII — Estimativa da população do Estado em 31 de Dezembro de 1937

## 4. População, segundo os municípios

MUNICÍPIOS	POPULAÇÃO (estimativa)			MUNICÍPIOS	POPULAÇÃO (estimativa)		
	Absoluta	Relativa			Absoluta	Relativa	
		Por km2	%			Por km2	%
Cachoeira .....	36.529	133	0,84	Itapira .....	20.910	129	0,48
Caculé .....	24.327	7	0,56	Itaquara .....	21.029	292	0,49
Caetité .....	50.625	13	1,17	Itrussú .....	17.249	454	0,40
Calrú .....	8.371	78	0,19	Itiúba .....	5.028	3	0,12
Camamú .....	11.823	9	0,27	Ituassú .....	26.276	6	0,61
Campo Formoso .....	48.488	9	1,12	Jacaraci .....	28.376	11	0,66
Canavieiras .....	24.106	7	0,56	Jacobina .....	52.394	10	1,21
Capivarí .....	11.264	8	0,26	Jaguaquara .....	13.805	85	0,32
Caravélas .....	12.914	4	0,30	Jaguarari .....	16.194	16	0,37
Carinhanha .....	18.489	1	0,43	Jaguaripe .....	15.023	20	0,35
Casa Nova .....	27.428	3	0,63	Jandaíra .....	9.780	11	0,23
Castro Alves .....	42.652	22	0,98	Jequié .....	52.809	23	1,22
Catú .....	21.397	16	0,49	Jequiriçá .....	22.288	117	0,51
Chique-Chique .....	25.696	3	0,59	Joazeiro .....	31.309	5	0,72
Cícero Dantas .....	25.546	11	0,59	Lage .....	18.966	27	0,44
Cipó .....	12.425	11	0,29	Lençóis .....	14.424	4	0,33
Conceição da Feira .....	12.059	37	0,28	Livramento .....	33.646	93	0,78
Conceição do Colté .....	22.607	8	0,52	Macaúbas .....	49.671	12	1,15
Conde .....	24.840	69	0,57	Maraçás .....	43.613	5	1,01
Condeúba .....	78.123	11	1,81	Maragogipe .....	37.908	89	0,88
Conquista .....	76.975	3	1,78	Maraú .....	24.120	32	0,56
Coração de Maria .....	23.956	65	0,55	Mata .....	23.152	31	0,53
Correntina .....	19.875	1	0,46	Monte Alegre .....	27.500	12	0,64
Cotegipe .....	15.551	1	0,36	Monte Alto .....	17.894	3	0,41
Cruz das Almas .....	26.184	57	0,61	Montenegro (1) .....	17.585	34	0,41
Cumbe .....	16.811	9	0,39	Monte Santo .....	25.465	3	0,59
Curaçá .....	29.794	2	0,69	Morro do Chapéu .....	38.439	2	0,89
Djalma Dutra .....	10.838	5	0,25	Mucugê .....	20.323	12	0,47
Encruzilhada .....	22.727	6	0,53	Mucuri .....	20.956	7	0,48
Entre Rios .....	29.684	24	0,69	Mundo Novo .....	39.622	19	0,92
Espanada .....	22.544	15	0,47	Muritiba .....	27.662	251	0,64
Feira .....	100.541	31	2,32	Mutuípe .....	9.319	39	0,22
Geremoabo .....	21.142	3	0,49	Nazaré .....	31.417	77	0,73
Glória .....	18.245	11	0,42	Nilo Peçanha .....	17.137	21	0,39
Guanambi .....	15.815	11	0,37	Oliveira dos Brej- nhos .....	15.623	5	0,36
Igrapiúna .....	5.700	7	0,13	Palmeiras .....	11.630	17	0,27
Ilhéus .....	81.641	34	1,89	Paramirim .....	34.674	20	0,80
Inhambupe .....	42.936	19	0,99	Paripiranga .....	20.885	14	0,48
Ipirá .....	37.373	12	0,86	Pilão Arcado .....	25.239	3	0,58
Irará .....	48.644	22	1,12	Poções .....	24.083	12	0,56
Iracê .....	12.950	6	0,30	Pojuca .....	11.853	16	0,27
Itaberaba .....	29.621	4	0,63	Pombal .....	14.689	19	0,34
Itabuna .....	54.389	20	1,26	Porto Seguro .....	8.220	1	0,19
Itacaré .....	10.638	5	0,25	Prado .....	14.802	2	0,34
Itambé .....	9.178	4	0,21	Quelmadas .....	8.698	29	0,20
Itaparica .....	25.919	107	0,60	Remanso .....	29.167	8	0,67
Itapicuru .....	27.078	24	0,63				

(1) Sede Camassari.

## ESTADO DA POPULAÇÃO

## VII — Estimativa da população do Estado em 31 de Dezembro de 1937

## 4. População, segundo os municípios

MUNICÍPIOS	POPULAÇÃO (estimativa)			MUNICÍPIOS	POPULAÇÃO (estimativa)		
	Absoluta	Relativa			Absoluta	Relativa	
		Por km2	%			Por km2	%
Riachão do Jacuípe.	25.053	22	0,58	São Félix . . . . .	16.485	104	0,33
Riacho de Santana.	25.550	8	0,59	São Francisco . . . . .	28.234	141	0,35
Rio Branco . . . . .	24.381	7	0,56	São Gonçalo . . . . .	35.015	81	0,31
Rio de Contas . . . . .	21.194	8	0,49	São Miguel . . . . .	15.037	27	0,25
Rio Novo . . . . .	21.971	16	0,51	São Sebastião . . . . .	14.386	53	0,33
Rio Preto . . . . .	22.562	3	0,52	Saúde . . . . .	19.799	6	0,46
Rio Real . . . . .	16.184	67	0,37	Seabra . . . . .	37.237	10	0,86
Rui Barbosa . . . . .	31.514	9	0,73	Sento Sé . . . . .	27.415	4	0,63
Salvador . . . . .	375.756	683	8,68	Serrinha . . . . .	46.114	13	1,05
Santa Cruz Cabralia	4.189	6	0,10	Soure . . . . .	8.341	4	0,19
Santa Inez . . . . .	25.437	13	0,59	Taperoá . . . . .	12.870	48	0,30
Santa Luzia . . . . .	6.330	2	0,15	Tucano . . . . .	24.090	17	0,56
Santa Maria . . . . .	25.207	3	0,58	Uauá . . . . .	11.543	96	0,27
Santana . . . . .	28.444	2	0,66	Una . . . . .	7.071	3	0,15
Santarém . . . . .	16.273	22	0,38	Urandi . . . . .	26.474	10	0,61
Santa Terezinha . . . . .	40.113	17	0,93	Valença . . . . .	28.061	24	0,65
Santo Amaro . . . . .	110.079	86	2,54				
Santo Antônio . . . . .	31.929	73	0,74	TOTAL . . . . .	4.327.801	8	100,00
Santo Estêvão . . . . .	31.710	906	0,73				
São Felipe . . . . .	32.603	121	0,75				

NOTA — As denominações dos municípios são comuns às respectivas sédes, salvo anotação em contrário.

VIII — População do Estado e do município da Capital em 31 de Dezembro de 1937, e seu confronto com as médias dos efetivos demográficos das circunscrições administrativas e judiciárias

ESPECIFICAÇÃO		DADOS NUMÉRICOS		
		Absolutos	%	
População absoluta	Do Estado . . . . .	4.327.801	100,00	
	Do município da Capital . . . . .	375.756	8,63	
População média	Na divisão administrativa	Dos municípios . . . . .	28.660	0,66
		Dos distritos . . . . .	7.526	0,17
	Na divisão judiciária	Das comarcas . . . . .	88.322	2,04
		Dos termos . . . . .	30.912	0,71
		Dos distritos . . . . .	7.526	0,17

## ESTADO DA POPULAÇÃO

## IX — Distribuição numérica das comarcas, têrmos e municípios, segundo seus efetivos demográficos em 31 de Dezembro de 1937

ESPECIFICAÇÃO	DISTRIBUIÇÃO NUMÉRICA			
	Comarcas	Têrmos	Municípios	
NUMERO TOTAL.....	49	140	151	
Discriminação:				
Segundo a população absoluta	Até 2.500 habitantes.....	—	—	—
	De 2.501 a 5.000 habitantes	—	—	1
	" 5.001 " 10.000 "	—	6	12
	" 10.001 " 25.000 "	—	62	63
	" 25.001 " 50.000 "	4	61	60
	" 50.001 " 75.000 "	16	4	4
	" 75.001 " 100.000 "	15	4	3
	" 100.001 " 250.000 "	13	2	2
	" 250.001 " 500.000 "	1	1	1
	" 500.001 " 750.000 "	—	—	—
" 750.001 " 1.000.000 "	—	—	—	
" 1.000.001 e mais habitantes..	—	—	—	
Segundo a densidade demográfica	Menos de 1 habitante por km2	—	—	—
	De 1 a 3 habitantes " "	4	11	12
	" 3 " 6 " " "	7	25	27
	" 6 " 10 " " "	8	20	21
	" 10 " 15 " " "	11	22	22
	" 15 " 20 " " "	3	13	15
	" 20 " 30 " " "	9	17	17
	" 30 " 50 " " "	2	8	10
	" 50 " 100 " " "	2	14	15
	" 100 " 300 " " "	2	9	9
" 300 " 600 " " "	1	—	1	
" mais de 600 " " "	—	1	2	
Segundo a proporcionalidade percentual	Até 0,10 % do total.....	—	—	1
	De 0,11 a 0,50% do total.....	—	54	64
	" 0,51 " 1,00 " " "	4	66	69
	" 1,01 " 2,00 " " "	24	17	14
	" 2,01 " 3,00 " " "	18	2	2
	" 3,01 " 4,00 " " "	1	—	—
	" 4,01 " 5,00 " " "	1	—	—
	" 5,01 " 10,00 " " "	1	1	1
	" 10,01 " 15,00 " " "	—	—	—
	" 15,01 " 20,00 " " "	—	—	—
" 20,01 " 25,00 " " "	—	—	—	
" mais de 25,00 " " "	—	—	—	

## MOVIMENTO DA POPULAÇÃO

## I — Movimento do Registro Civil

1. Sinopse dos nascimentos, casamentos e óbitos registrados no Estado, segundo as informações recebidas na Diretoria de Estatística Geral — 1935/1936

E S P E C I F I C A Ç Ã O		DADOS NUMÉRICOS		
		1935	1936	
Nascimentos ...	Nascidos vivos .....	12.241	15.196	
	Nascidos mortos .....	347	499	
	Total .....	12.688	16.995	
	Coeficientes	Nascidos vivos por 1.000 habitantes .....	2,92	3,87
		Nascidos mortos por 1.000 nascimentos .....	27,35	29,36
Casamentos ...	Total .....	3.011	3.755	
	Coeficiente por 1.000 habitantes .....	0,72	0,88	
Óbitos .....	Total .....	14.254	21.718	
	Coeficiente por 1.000 habitantes .....	3,39	5,09	

2. Sinopse dos nascimentos, casamentos e óbitos registrados no município da Capital, segundo as informações recebidas na Diretoria de Estatística Geral — 1935/1936

E S P E C I F I C A Ç Ã O		DADOS NUMÉRICOS		
		1935	1936	
Nascimentos ...	Nascidos vivos .....	5.185	5.246	
	Nascidos mortos .....	665	639	
	Total .....	5.850	5.885	
	Coeficientes	Nascidos vivos por 1.000 habitantes .....	14,26	14,19
		Nascidos mortos por 1.000 nascimentos .....	113,68	108,58
Casamentos ...	Total .....	944	1.028	
	Coeficiente por 1.000 habitantes .....	2,60	2,78	
Óbitos .....	Total .....	6.724	6.974	
	Coeficiente por 1.000 habitantes .....	18,49	18,86	

NOTA — Os quadros de Registro Civil ainda não exprimem rigorosamente aspectos da realidade demográfica brasileira, pois os dados neles consignados apresentam grandes deficiências, já quanto ao movimento de inscrições, já quanto à coleta respectiva. Seus números, porém, constituem um depoimento cujo exame é indispensável para orientar a ação do Governo e a própria opinião pública sobre as medidas que devem assegurar a eficiência de um serviço público de natureza fundamental para a vida do país. O assunto, aliás, está sendo cuidadosamente estudado pelo Instituto Brasileiro de Geografia e Estatística.



## ESTADO DA POPULAÇÃO

## I — Movimento do Registro Civil

3. Óbitos registrados no município da Capital, segundo os dados do serviço federal de bio-estatística — 1937

CAUSAS DE MORTE (Nomenclatura abreviada)	DADOS NU- MÉRICOS	CAUSAS DE MORTE (Nomenclatura abreviada)	DADOS NU- MÉRICOS
Febres tifoide e paratifoide .....	24	Tumores não malignos ou cujo	
Tifo exantemático .....	—	caráter maligno não foi espe-	
Variola .....	13	cificado .....	17
Sarampo .....	32	Doenças gerais e envenenamento	
Escarlatina .....	—	crônico .....	56
Cequeluche .....	27	Doenças do sistema nervoso e dos	
Difteria .....	8	órgãos dos sentidos .....	208
Gripe ou influenza .....	89	Doenças do aparelho circulatório	755
Peste .....	—	Doenças do aparelho respiratório	
Tuberculose do aparelho respira-		exceto tuberculose .....	781
tório .....	1.302	Diarréa e enterite (abaixo de 2	
Outras tuberculoses .....	75	anos) .....	729
Sifilis .....	256	Doenças do aparelho digestivo ...	540
Paludismo (malária) .....	514	Doenças do aparelho urinário e do	
Disenterias .....	22	aparelho genital .....	363
Erisipela .....	22	Septicemia e infecções puerperais	29
Poliomielite aguda e poliencefalite		Outras doenças da gravidez, do	
aguda .....	—	parto e do estado puerperal ...	28
Encefalite letárgica ou epidêmica.	—	Doenças da pele e do tecido ce-	
Meningite cérebro-espinhal e epi-		lular, dos ossos e dos órgãos	
dêmica .....	—	da locomoção .....	22
Raiva .....	—	Debilidade congênita, vícios de	
Tétano .....	84	conformação congênita, nasci-	
Lepra .....	6	mento prematuro, etc. ....	268
Infecção purulenta e septicemia,		Senilidade .....	53
não puerperal .....	28	Morte violenta ou acidental .....	161
Febre amarela .....	—	Causas não especificadas ou mal	
Micoses .....	1	definidas .....	168
Outras doenças infecciosas e pa-			
rasitárias .....	66		
Cancer e outros tumores malignos	168	TOTAL .....	6.915



SITUAÇÃO ECONÔMICA



## PRODUÇÃO EXTRATIVA

I — Principais produtos da indústria extrativa mineral no quinquênio de 1933/1937, comparativamente com a média quinquenal de 1928/1932

## 1. Quantidade

PRODUTOS	UNIDADES	QUANTIDADE					
		Média em 1928/1932	1933	1934	1935	1936	1937 (1)
Aço .....	Ton.	—	—	—	—	—	—
Carvão .....	"	—	—	—	—	—	—
Cimento .....	"	—	—	—	—	—	—
Ferro gusa .....	"	—	—	—	—	—	—
Ferro laminado .....	"	—	—	—	—	—	—
Manganês .....	"	220	—	—	—	—	—
Ouro (2) .....	Kg.	—	—	—	—	—	—
Sal .....	Ton.	—	5.773	1.597	6.502	2.955	10.068
<b>TOTAL (em ton.)....</b>	"	220	5.773	1.597	6.502	2.955	10.068

(1) Estimativa. — (2) Produção das minas

## 2. Valor

PRODUTOS	VALOR (EM CONTOS DE RÉIS)					
	Média em 1928/1932	1933	1934	1935	1936	1937 (1)
Aço .....	—	—	—	—	—	—
Carvão .....	—	—	—	—	—	—
Cimento .....	—	—	—	—	—	—
Ferro gusa .....	—	—	—	—	—	—
Ferro laminado .....	—	—	—	—	—	—
Manganês .....	18	—	—	—	—	—
Ouro (2) .....	—	—	—	—	—	—
Sal .....	—	58	16	111	65	221
<b>TOTAL .....</b>	18	58	16	111	65	221

(1) Estimativa — (2) Produção das minas

II — Principais produtos da indústria extrativa vegetal no quinquênio de 1933/1937, comparativamente com a média quinquenal de 1928/1932

## 1. Quantidade

PRODUTOS	UNIDADES	QUANTIDADE					
		Média em 1928/1932	1933	1934	1935	1936	1937 (1)
Babaçú .....	Ton.	43	7	5	9	277	226
Borracha .....	"	42	—	—	3	126	147
Castanha .....	"	—	—	—	—	—	—
Cera de carnaúba .....	"	236	206	270	232	286	341
Erva-mate .....	"	—	—	—	—	—	—
Madeira .....	"	—	—	—	—	—	—
<b>TOTAL .....</b>	"	321	213	275	244	689	714

(1) — Estimativa.

## PRODUÇÃO EXTRATIVA

I — Principais produtos da indústria extrativa vegetal no quinquênio de 1933/1937, comparativamente com a média quinquenal de 1928/1932

## 2. Valor

PRODUTOS	VALOR (EM CONTOS DE RÉIS)					
	Média em 1928/1932	1933	1934	1935	1936	1937 (1)
Babaçú .....	11	2	2	4	274	303
Borracha .....	125	—	—	9	47	757
Castanha .....	—	—	—	—	—	—
Cera de carnaúba .....	537	576	811	697	1.891	2.388
Erva-mate .....	—	—	—	—	—	—
Madeira .....	—	—	—	—	—	—
<b>TOTAL</b> .....	673	578	813	710	2.212	3.448

(1) Estimativa.

## PRODUÇÃO AGRÍCOLA

I — Área ocupada pelas principais culturas, no quinquênio de 1933/1937

PRODUTOS	ÁREA CULTIVADA (HECTARES)				
	1933	1934	1935	1936	1937 (1)
Abacaxi .....	680	625	620	650	655
Alfafa .....	30.000	—	—	—	—
Algodão .....	—	45.833	53.500	53.470	56.740
Arroz .....	7.350	7.450	7.110	7.800	8.200
Aveia .....	—	—	—	—	—
Banana .....	2.160	2.200	2.190	2.130	2.160
Batata .....	—	—	—	260	270
Cacau .....	162.240	162.300	163.450	175.000	173.000
Café .....	60.000	60.100	58.600	59.800	58.140
Cana de açúcar .....	47.300	45.200	35.030	35.100	36.000
Centelo .....	—	—	—	—	—
Cevada .....	—	—	—	—	—
Côco .....	8.930	8.900	8.750	8.600	9.000
Feijão .....	26.580	26.660	22.170	21.200	23.600
Fumo .....	25.270	35.660	35.050	28.000	29.500
Laranja .....	1.986	2.003	2.120	2.000	2.037
Mamona .....	—	12.500	26.000	35.700	36.800
Mandioca .....	26.960	25.940	25.040	20.690	25.000
Milho .....	33.660	33.330	30.570	31.100	32.600
Trigo .....	8	5	6	5	5
Uva .....	—	—	—	—	—
<b>TOTAL</b> .....	433.124	468.706	470.206	481.505	493.707

NOTAS — I. Este e os demais quadros sobre a produção agrícola reproduzem a nomenclatura completa da estatística nacional, donde foram extraídos os respectivos algarismos.

Como nesta estatística, porém, só aparecem para cada cultura, as produções cujo volume já tenha apreciável significação econômica, a regionalização dos dados apresentará certa deficiência, deixando de registrar a produção de algumas culturas já praticadas, mas ainda em pequena escala. — II. O total da área cultivada no Brasil nos diversos anos não coincide com a soma das respectivas parcelas por Estados, em virtude de não ter sido possível distribuir regionalmente uma pequena parte referente ao algodão e à videira, que, entretanto, figura nos resultados gerais.

(1) Os dados ainda estão sujeitos a retificação.

## PRODUÇÃO AGRÍCOLA

## II — Rendimento médio das principais culturas, no quinquênio de 1933/1937

PRODUTOS	UNIDADES	RENDIMENTO POR HECTARE				
		1933	1934	1935	1936	1937 (1)
Abacaxi .. .. .	Fruto	8.090	8.000	8.120	8.000	8.090
Alfafa .. .. .	Quilo	—	—	—	—	—
Algodão (2) .. .. .	"	560	400	530	490	450
Arroz .. .. .	"	1.200	1.270	1.350	1.150	1.170
Aveia .. .. .	"	—	—	—	—	—
Banana .. .. .	Cacho	1.220	1.280	1.320	1.220	1.250
Batata .. .. .	Quilo	—	—	—	10.000	10.000
Cacau .. .. .	"	580	620	740	690	650
Café .. .. .	"	200	320	260	450	290
Cana de açúcar .. .. .	Tonelada	48	49	35	32	36
Centeio .. .. .	Quilo	—	—	—	—	—
Cevada .. .. .	"	—	—	—	—	—
Côco .. .. .	Fruto	4.780	4.550	4.710	4.650	4.670
Feijão .. .. .	Quilo	810	820	920	850	880
Fumo .. .. .	"	910	900	960	1.000	930
Laranja .. .. .	Caixa	280	310	300	250	270
Mamona .. .. .	Quilo	—	1.200	1.000	1.400	1.350
Mandioca .. .. .	"	14.000	13.900	14.200	14.500	14.400
Milho .. .. .	"	1.250	1.350	1.480	1.350	1.330
Trigo .. .. .	"	750	800	830	800	760
Uva .. .. .	"	—	—	—	—	—

(1) Os dados ainda estão sujeitos a retificação. — (2) Em caroço.

## III — Produção anual das principais culturas, no quinquênio de 1933/1937, comparada com a média quinquenal de 1928/1932

## 1. Quantidade

PRODUTOS	UNIDADES	QUANTIDADE					
		Média em 1928—1932	1933	1934	1935	1936	1937 (1)
Abacaxi .. .. .	Fruto	(2) 5.543.950	5.500.000	5.000.000	5.032.000	5.200.000	5.300.000
Açúcar .. .. .	Sc. 60kg.	1.559.419	2.094.000	2.100.000	1.241.300	1.140.553	1.331.924
Aguardente .. .. .	Litro	5.686.000	4.146.000	4.800.000	4.870.000	4.500.000	4.800.000
Álcool .. .. .	"	1.772.710	2.278.000	1.811.000	1.500.000	30.100	37.910
Alfafa .. .. .	Ton.	—	—	—	—	—	—
Algodão (caroço de) .. .. .	"	6.953	11.667	12.833	19.833	17.967	18.057
Algodão (rama) .. .. .	"	2.980	5.000	5.500	8.500	7.500	7.739
Arroz .. .. .	Sc. 60kg.	162.398	147.100	158.600	160.000	150.000	160.000
Aveia .. .. .	Quilo	—	—	—	—	—	—
Banana .. .. .	Cacho	(2) 2.278.100	2.637.500	2.822.000	2.895.000	2.600.000	2.700.000
Batata .. .. .	Ton.	—	—	—	—	2.600	2.700
Cacau .. .. .	Sc. 60kg.	1.256.147	1.572.740	1.671.700	2.002.700	2.011.150	1.862.470
Café .. .. .	" 60 "	422.820	200.000	321.600	250.000	452.000	281.000

(1) Os dados ainda estão sujeitos a retificação. — (2) Média 1931/1932.

## PRODUÇÃO AGRÍCOLA

III — Produção anual das principais culturas, no quinquênio de 1933/1937,  
comparada com a média quinquenal de 1928/1932

## 1. Quantidade

PRODUTOS	UNIDADES	QUANTIDADE					
		Média em 1928—1932	1933	1934	1935	1936	1937 (1)
Cana de açúcar .....	Ton.	(2) 1.949.160	2.270.460	2.214.900	1.226.000	1.126.600	1.283.000
Centeio .....	Quilo	—	—	—	—	—	—
Cevada .....	"	—	—	—	—	—	—
Côco .....	Fruto	35.715.400	42.684.000	40.500.000	41.237.000	40.000.000	42.000.000
Farinha de mandioca .....	Sc. 60kg.	1.386.753	1.258.000	1.200.000	1.185.000	1.000.000	1.200.000
Feijão .....	Sc. 60kg	401.789	360.000	365.000	340.000	300.000	350.000
Fumo .....	Quilo	31.272.105	23.000.000	32.095.000	33.622.000	28.113.800	27.484.650
Laranja .....	Caixa	(2) 408.700	555.000	629.200	635.600	500.000	550.000
Mamona .....	Quilo	...	...	15.000.000	26.000.000	50.000.000	50.800.000
Mandioca .....	Ton.	(2) 354.600	377.400	360.000	355.500	300.000	360.000
Milho .....	Sc. 60kg	718.332	700.000	750.000	754.000	700.000	750.000
Trigo .....	Quilo	6.000	6.000	4.000	5.000	4.000	3.800
Uva .....	"	—	—	—	—	—	—
Vinho .....	Litro	—	—	—	—	—	—

## 2. Valor

PRODUTOS	VALOR (EM CONTOS DE RÉIS)					
	Média em 1928—1932	1933	1934	1935	1936	1937 (1)
Abacaxi .....	(2) 1.465	1.650	1.750	1.510	1.300	1.325
Açúcar .....	42.967	69.102	75.690	43.197	47.903	55.941
Aguardente .....	2.394	2.073	2.880	3.166	3.600	4.080
Alcool .....	1.310	1.595	1.539	1.350	27	34
Alfafa .....	—	—	—	—	—	—
Algodão (caroço de) .....	2.152	4.083	3.850	6.148	5.570	5.598
Algodão (rama) .....	7.330	14.000	13.200	21.250	19.250	19.348
Arroz .....	3.905	3.530	4.266	4.032	4.950	5.280
Aveia .....	—	—	—	—	—	—
Banana .....	(2) 3.418	3.956	5.080	5.211	4.420	4.590
Batata .....	—	—	—	—	1.040	1.134
Cacau .....	98.562	103.801	100.302	120.162	120.669	111.748
Café .....	47.414	13.200	23.155	18.000	36.612	22.761
Cana de açúcar .....	—	—	—	—	—	—
Centeio .....	—	—	—	—	—	—
Cevada .....	—	—	—	—	—	—
Côco .....	6.312	8.537	8.100	8.247	8.800	9.240



## PRODUÇÃO AGRÍCOLA

III — Produção anual das principais culturas, no quinquênio de 1933/1937,  
comparada com a média quinquenal de 1928/1932

## 2. Valor

PRODUTOS	VALOR (EM CONTOS DE RÉIS)					
	Média em 1928-1932	1933	1934	1935	1936	1937 (1)
Farinha de mandioca ..	19.478	22.644	18.000	21.330	21.000	25.200
Feljão ..	11.514	6.480	7.665	8.160	7.740	9.450
Fumo ..	57.138	32.200	48.143	33.622	42.171	43.975
Laranja .. (2)	4.529	7.770	8.809	8.581	6.750	7.425
Mamona ..	...	...	4.950	11.969	25.000	25.400
Mandioca ..	—	—	—	—	—	—
Milho ..	8.301	6.300	8.100	8.143	8.400	9.000
Trigo ..	3	3	2	3	2	2
Uva ..	—	—	—	—	—	—
Vinho ..	—	—	—	—	—	—
<b>TOTAL .....</b>	<b>318.192</b>	<b>300.924</b>	<b>335.391</b>	<b>324.072</b>	<b>365.204</b>	<b>361.531</b>

## PRODUÇÃO PECUÁRIA

## I — População Pecuária — 1935

## 1. Efetivo do gado existente

ZONAS FISIOGRÁ- FICAS	EFETIVOS (CABEÇAS)						NÚMEROS RELATIVOS			
	Gado maior			Gado menor			Cabeças por 100 km <sup>2</sup>		Cabeças por 100 hab.	
	Bovinos	Equi- nes	Asini- nos e muarens	Suinos	Caprinos	Lani- geros	Gado maior	Gado menor	Gado maior	Gado menor
Centro Lito- rânea ..	471.900	97.600	81.500	301.500	94.300	150.600	2.288	1.921	46	38
Nordestina ..	499.800	60.700	69.500	145.100	598.400	381.000	1.138	2.030	159	282
Centro ..	453.000	93.200	58.000	145.500	212.700	203.000	1.389	1.290	155	144
Oeste ..	189.000	40.000	20.700	55.700	99.250	57.400	429	365	80	68
Centro Sul...	453.500	91.500	77.600	189.500	221.000	165.500	837	774	132	122
Sudceste ..	325.600	76.300	74.400	200.700	112.950	77.500	961	789	111	91
Sul ..	209.400	43.200	76.600	199.500	53.800	63.200	607	583	87	84
Médio São Francisco ..	328.700	73.000	51.500	142.500	376.500	160.000	629	943	181	270
Alto S. Fran- cisco ..	189.100	24.500	20.200	70.000	61.100	40.800	227	184	143	115
<b>TOTAL .....</b>	<b>3.100.000</b>	<b>600.000</b>	<b>530.000</b>	<b>1.450.000</b>	<b>1.830.000</b>	<b>1.299.000</b>	<b>799</b>	<b>865</b>	<b>101</b>	<b>109</b>

(1) Os dados ainda estão sujeitos a retificação. (2) Média 1931/1932.

## PRODUÇÃO PECUÁRIA

## I — População Pecuária — 1935

## 2. Valor do gado existente

ZONAS FISIOGRÁFICAS	VALOR (EM CONTOS DE RÊIS)							
	Gado maior			Gado maior			Total	
	Bovinos	Equinos	Asininos e muars	Suínos	Caprinos	Laníge- ros	Absoluto	%
Centro Litorânea .....	82.111	19.130	20.864	11.155	669	1.371	135.300	22,42
Nordestina .....	67.473	8.133	12.858	2.902	5.924	3.201	100.491	16,65
Centro .....	57.078	9.786	12.876	6.693	1.170	1.989	89.592	14,85
Oeste .....	18.900	4.400	2.505	1.615	605	362	28.387	4,70
Centro Sul .....	40.815	6.313	9.467	5.496	796	579	63.466	10,52
Sudoeste .....	36.142	9.385	14.805	5.218	667	434	66.651	11,05
Sul .....	18.846	6.826	11.490	3.790	296	221	41.469	6,87
Médio S. Francisco .....	26.296	7.811	9.991	3.705	904	896	49.603	8,22
Alto S. Francisco .....	19.108	3.063	3.656	2.031	354	265	28.477	4,72
<b>TOTAL .....</b>	<b>366.769</b>	<b>74.847</b>	<b>98.512</b>	<b>42.605</b>	<b>11.385</b>	<b>9.318</b>	<b>603.436</b>	<b>100,00</b>

## II — Gado abatido nos matadouros municipais — 1932/1936

ESPECIFICAÇÃO	DADOS NUMÉRICOS						
	1932	1933	1934	1935	1936 (1)		
Gado abatido	Número de cabeças	Bovinos .. .	239.700	244.089	246.904	232.357	236.328
		Suínos .. .	167.632	153.226	170.771	137.370	143.321
		Ovínos .. .	98.156	104.616	114.174	67.276	69.252
		Caprínos .. .	115.131	121.681	116.901	47.019	52.983
		<b>Total ..</b>	<b>620.619</b>	<b>623.612</b>	<b>648.750</b>	<b>484.022</b>	<b>501.884</b>
	Número índices	Bovinos .. .	100	102	103	97	99
		Suínos .. .	100	91	102	82	86
		Ovínos .. .	100	107	116	69	71
		Caprínos .. .	100	105	101	41	46
		<b>Total ..</b>	<b>100</b>	<b>101</b>	<b>104</b>	<b>78</b>	<b>81</b>
Produção de carne	Quantidade (kg)	Bovinos .. .	32.359.500	33.196.100	33.578.900	35.708.818	35.283.047
		Suínos .. .	9.120.100	8.486.700	9.272.800	7.622.421	8.200.218
		Ovínos .. .	1.424.200	1.544.700	1.579.900	1.006.679	1.019.388
		Caprínos .. .	949.500	996.700	961.400	536.531	599.796
		<b>Total ..</b>	<b>43.853.300</b>	<b>44.224.200</b>	<b>45.393.000</b>	<b>44.874.449</b>	<b>45.102.449</b>
	Valor (contos de réis)	Bovinos .. .	35.595	38.176	38.616	46.811	47.616
		Suínos .. .	13.680	12.730	13.446	11.720	12.834
		Ovínos .. .	1.567	1.699	1.817	1.112	1.131
		Caprínos .. .	950	997	1.058	534	604
		<b>Total ..</b>	<b>51.792</b>	<b>53.602</b>	<b>54.937</b>	<b>60.177</b>	<b>62.235</b>
Produção de couros e peles	Quantidade (kg) .....	3.481.300	3.581.600	3.639.100	3.023.100	3.096.700	
	Valor (contos de réis) .....	9.251	9.777	13.593	10.699	11.997	

(1) — Os dados ainda estão sujeitos a retificação.

## PRODUÇÃO INDUSTRIAL

## I — Indústria de eletricidade — 1937

ESPECIFICAÇÃO		DADOS NUMÉRICOS		
Número de empresas.....		51		
Usinas geradoras ...	Fornecedoras {	Térmo-elétricas .....	40	
		Hidro-elétricas .....	15	
		Soma .....	55	
	Privativas .....	{ Hidro-elétricas .....	—	
Total .....		55		
Potência total em K. W.....	Térmica..... {	Das usinas fornecedoras .....	7.989	
		Das usinas privativas .....	—	
	Hidráulica .....	Das usinas fornecedoras .....	15.606	
		Das usinas privativas .....	15.606	
Total .....		23.595		
Natureza da corrente fornecida ao consumo	Térmica..... {	Continúa .....	{ Número de Usinas 8 Potência em K. W. 98	
		Alt. trif. 50 cicl... {	{ Número de Usinas 23 Potência em K. W. 1.064	
		Alt. trif. 60 cicl... {	{ Número de Usinas 9 Potência em K. W. 6.827	
		Outras correntes.. {	{ Número de Usinas — Potência em K. W. —	
		Hidráulica..... {	Continúa .....	{ Número de Usinas 3 Potência em K. W. 48
			Alt. trif. 50 cicl... {	{ Número de Usinas 10 Potência em K. W. 3.361
	Alt. trif. 60 cicl... {		{ Número de Usinas 2 Potência em K. W. 12.197	
	Outras correntes . {		{ Número de Usinas — Potência em K. W. —	
	Resumo .....		Continúa .....	{ Número de Usinas 11 Potência em K. W. 146
			Alt. trif. 50 cicl... {	{ Número de Usinas 33 Potência em K. W. 4.425
		Alt. trif. 60 cicl... {	{ Número de Usinas 11 Potência em K. W. 19.024	
		Outras correntes.. {	{ Número de Usinas — Potência em K. W. —	

## PRODUÇÃO INDUSTRIAL

II — Indústrias sujeitas ao imposto de consumo  
1. Número de fábricas — 1936

ESPECIES TRI- BUTADAS	NÚMERO DE FABRICAS					
	Total geral	Com registro pago			Com registro gratuito	
		Total	Até 6 ope- rários	De mais de 6 até 12 ope- rários		De mais de 12 ou força mo- triz equiva- lente
Fumo .....	222	56	34	8	14	166
Bebidas .....	696	484	380	92	12	212
Alcool .....	6	6	4	—	2	—
Fósforos .....	—	—	—	—	—	—
Sal .....	10	—	—	—	—	10
Calçados .....	398	157	140	7	10	231
Perfumarias .....	57	17	11	4	2	40
Especialidades far- macêuticas .....	50	20	14	5	1	30
Conservas .....	46	18	16	—	2	28
Vinagre e azeite .....	211	60	59	1	—	151
Velas .....	13	5	3	1	1	8
Tecidos .....	10	9	—	—	9	1
Artefatos de tecidos.	84	25	8	5	12	59
Papel .....	12	9	5	4	—	3
Cartas de jogar .....	—	—	—	—	—	—
Chapéus .....	34	34	27	1	6	—
Louça e vidro .....	1	1	—	1	—	—
Ferragens .....	12	7	6	—	1	5
Café e chá .....	165	110	92	17	1	55
Manteiga .....	22	19	16	3	—	3
Movéis .....	155	88	69	13	—	67
Armas e munições.	—	—	—	—	—	—
Lâmpadas, pilhas, etc.	—	—	—	—	—	—
Queijos ..	34	11	11	—	—	23
Tintas .....	16	4	4	—	—	12
Leques .....	1	—	—	—	—	1
Artefatos de borra- cha .....	1	—	—	—	—	1
Navalhas e pincéis para barba .....	—	—	—	—	—	—
Pentes, escovas, etc.	4	3	3	—	—	1
Brinquedos .....	1	—	—	—	—	1
Artefatos de couro ..	148	35	35	—	—	113
Jóias .....	—	—	—	—	—	—
Carbureto de cálcio.	—	—	—	—	—	—
Aparelhos sanitários	—	—	—	—	—	—
Ladrilhos .....	18	13	10	3	—	5
Instrumentos de mú- sica .....	1	—	—	—	—	1
Máquinas fotogrâfi- cas .....	—	—	—	—	—	—
Fogões ..	2	—	—	—	—	2
Cimento .....	—	—	—	—	—	—
Linhas .....	—	—	—	—	—	—
<b>TOTAL.....</b>	<b>2.420</b>	<b>1.191</b>	<b>947</b>	<b>165</b>	<b>79</b>	<b>1.229</b>
No biênio 1935 ...	2.297	1.103	896	138	69	1.194
anterior 134.....	1.808	898	712	129	57	910

## PRODUÇÃO INDUSTRIAL

## II — Indústrias sujeitas ao imposto de consumo

## 2. Quantidade dos principais produtos tributados — 1925—1936

PRODUTOS	UNIDADE	QUANTIDADE		
		1925	1931	1936
<b>1. Fumo:</b>				
Charutos .....	Unidade	119.139.809	198.743.300	168.052.353
Cigarros .....	Maço	25.069.184	19.621.284	35.454.925
Fumo desfiado .....	Quilo	2.323	1.246	619
Rapé .....	"	3.075	—	—
<b>2. Bebidas:</b>				
Águas minerais naturais .....	Litro	—	—	1.030
Sifão, sôda, xaropes para refrescos .....	"	569.479	582.412	620.373
Cerveja .....	"	231.178	12.645	41.540
Amer-picon, licôres, etc. ....	"	69.770	22.664	33.348
Vinho de cana (Nectar) .....	"	615.123	233.564	447.495
Vinho natural de frutas .....	"	1.573	570	1.773
Vinhos fermentados, espumosos .....	"	—	—	—
Aguardente e alcool .....	"	13.122.720	5.067.843	4.377.126
<b>3. Fósforos .....</b>				
	Caixa	—	—	—
<b>4. Sal .....</b>				
	—	(1)	(1)	(1)
<b>5. Calçados:</b>				
Botas compridas para montar .....	Par	977	680	897
Sapatos, botinas, borzeguins .....	"	405.735	304.449	564.231
Chinelas, sandálias .....	"	488.593	418.233	377.259
Sapatos e galochas de borracha .....	"	294	13	91
" próprios para banho .....	"	—	—	422
Polainas e perneiras .....	"	5.260	234	325
Sapatos de tenis .....	"	—	—	—
" " pele de reptis .....	"	—	—	11
<b>6. Perfumarias .....</b>				
	Unidade	1.176.449	637.974	1.733.417
<b>7. Especialidades farmacêuticas .....</b>				
	"	—	1.026.524	976.643
<b>8. Conservas:</b>				
Carne, peixe e colorantes .....	Quilo	—	—	13.569
Dóces, balas e chocolates .....	"	—	270.163	394.903
Biscoitos e bolachas .....	"	—	—	—

(1) Não discriminada por Estados

## PRODUÇÃO INDUSTRIAL

## II — Indústrias sujeitas ao imposto de consumo

## 2. Quantidade dos principais produtos tributados — 1925—1936

P R O D U T O S	UNIDADE	Q U A N T I D A D E		
		1925	1931	1936
<b>9. Vinagre e azeite:</b>				
Vinagre .....	Litro	1.452.566	1.287.951	1.749.785
Azeite .....	"	—	—	134.704
Ácido acético .....	"	—	—	—
<b>10. Velas:</b>				
Velas de sêbo .....	Quillo	194.079	379.087	492.940
" " estearina .....	"	147.301	—	16.926
" " cêra .....	"	—	24.735	10.108
<b>11. Cartas de jogar .....</b>				
	Baralho	—	—	—
<b>12. Bengálas .....</b>				
	Unidade	3.522	155	—
<b>13. Tecidos:</b>				
Tecidos de algodão .....	Metro	38.070.844	26.456.361	24.285.307
" " cânhamo e juta .....	"	—	2.001.910	839.380
" " linho .....	"	—	—	—
Alpaca e flanela .....	"	—	—	—
Casmira e cassineta .....	"	—	—	—
Tecidos de sêda .....	Quilo	—	—	—
Retalhos de tecidos .....	"	—	—	—
Alcatifas, passadeiras, etc. ....	Metro	—	—	—
<b>14. Artefatos de tecidos e peles:</b>				
Cobertores .....	Unidade	174.655	—	11.629
Guardanapos, toalhas, etc. ....	"	—	282	173
Cortinas, estores, etc. ....	"	—	57	326
Baixeiros, etc. ....	"	—	—	—
Camisas .....	"	276.624	115.144	78.381
Ceroulas, cuecas e calças .....	"	57.110	32.628	34.014
Colarinhos .....	"	68.959	47.246	8.164
Punhos .....	Par	—	—	—
Lenços .....	Unidade	10	11.372	147.971
Gravatas .....	"	160.228	64.693	103.771
Suspensórios .....	"	—	—	—
Ligas .....	Par	—	—	—
Espartilhos .....	Unidade	—	—	—
Melas .....	Par	39.165	116.495	126.554
Pijamas .....	Unidade	1.204	11.234	10.547
Roupas feitas .....	"	—	59	619
Tapetes e capachos .....	"	—	—	—
Boás, péles, etc. ....	"	—	—	—
Sacos .....	"	—	—	2.947.415
Cintos .....	"	—	—	—
Luvvas .....	Par	434	—	—
Fitas, alças, etc. ....	Quillo	—	—	—
Rendas .....	"	—	—	—

## PRODUÇÃO INDUSTRIAL

## II — Indústrias sujeitas ao imposto de consumo

## 2. Quantidade dos principais produtos tributados — 1925—1936

P R O D U T O S	UNIDADE	Q U A N T I D A D E		
		1925	1931	1936
<b>15. Papel e seus artefatos:</b>				
Papel para embrulho .....	Quilo	—	—	—
" de seda .....	"	—	—	—
" para forrar casas .....	Peça	—	—	—
" e envelopes para carta .....	Pacote	—	93.079	81.257
Serpentinas .....	"	—	2.808	3.000
Confeti .....	Quilo	—	—	—
<b>16. Chapéus:</b>				
Chapéus de sol e chuva .....	Unidade	21.093	722	23.535
" para cabeça, para homens .....	"	—	300	1.164
" " senhoras .....	"	5.421	4.560	4.491
Bonés e gorros .....	"	11.224	12.357	7.391
<b>17. Louças e vidros:</b>				
Louças de pó de pedra, branca .....	Quilo	—	—	—
" " " " " com frisos .....	"	—	—	—
Porcelana .....	"	—	—	—
Vidros lisos e moldados .....	"	54.627	57.328	162.713
Vidros lapidados e lavrados .....	"	—	3.114	10.998
<b>18. Ferragens e artigos de alumínio:</b>				
Parafusos, pregos, etc. de ferro .....	"	389.445	512.171	1.037.801
" " " " cobre .....	"	—	—	—
Dobradiças, gonzos, etc. .....	"	—	—	—
Artigos de ferro e alumínio .....	"	—	1.875	8.823
<b>19. Café e chá:</b>				
Café torrado e moído .....	"	1.302.649	1.110.880	1.859.673
Chá .....	"	—	—	—
<b>20. Manteiga .....</b>				
	"	—	86.596	393.817
<b>21. Móveis .....</b>				
	Unidade	53.109	24.039	59.727
<b>22. Armas e munições:</b>				
Armas de fogo, etc. .....	"	—	—	—
Espolétas em cartucho .....	Cento	—	—	—
Balas de ferro e chumbo .....	Quilo	—	—	—

## PRODUÇÃO INDUSTRIAL

## II — Indústrias sujeitas ao imposto de consumo

## 2. Quantidade dos principais produtos tributados — 1925—1936

P R O D U T O S	UNIDADE	Q U A N T I D A D E		
		1925	1931	1936
23. Lâmpadas, pilhas, etc.:				
Lâmpadas .....	Unidade	—	—	—
Pilhas .....	"	—	—	—
Aparelhos elétricos .....	"	—	—	—
24. Queijos e requijões:				
Queijos de Minas .....	Quilo	—	—	—
Outras espécies .....	"	35.442	43.334	55.352
Queijo desnatado .....	"	—	—	8.026
25. Tintas e vernizes:				
Tinta para escrever.....	"	6.334	6.004	14.415
" preparada a óleo, etc.....	"	625	—	9.417
Vernizes e esmaltes .....	"	—	—	—
Matérias para tinturaria .....	"	—	—	—
Cêras, pomadas, etc. ....	"	—	—	—
Fitas para máquina de escrever .....	Unidade	—	—	—
26. Leques .....				
	"	—	—	1.755
27. Artefatos de borracha:				
Câmaras de ar para automóveis .....	"	—	—	—
" " " " motocicletos .....	"	—	—	—
Pneus para automóveis .....	"	—	—	—
" " motocicletos .....	"	—	—	—
Rodas maciças para automóveis .....	"	—	—	—
Capas e capotes .....	"	—	21	59
Bolsas para água quente .....	"	—	—	—
Cintos .....	"	—	—	—
Ligas para melas .....	Par	—	—	—
Pêras para businas .....	Unidade	—	—	—
Luvras para eletricitistas .....	Par	—	—	—
Borracha em lençol .....	Quilo	—	—	—
Mangueiras e tubos .....	"	—	—	—
Passadeiras, tapetes, etc. ....	"	—	—	—
28. Navalhas e pincéis para barba:				
Navalhas .....	Unidade	—	—	—
Lâminas .....	Dúzia	—	—	—
Pincéis para barba .....	Unidade	—	—	—
29. Pentes, escóvas e espanadores:				
Pentes .....	"	—	—	—
Escóvas .....	"	—	—	—
Espanadores .....	"	—	5.931	9.361



## PRODUÇÃO INDUSTRIAL

## II — Indústrias sujeitas ao imposto de consumo

## 2. Quantidade dos principais produtos tributados — 1925—1936

PRODUTOS	UNIDADE	QUANTIDADE		
		1925	1931	1936
30. Brinquedos .....	Unidade	—	—	50
31. Artefatos de couro:				
Malas, canastras, etc. ....	"	—	9.698	16.840
Bolsas, malêtas, etc. ....	"	—	23	483
Pastas, albums, etc. ....	"	—	508	914
Carteiras e porta-moedas .....	"	—	1.006	7.640
Cintos .....	"	—	42.261	101.544
Bolas de "foot-ball" .....	"	—	—	—
Chicotes .....	"	—	2.464	3.024
Cabeçadas .....	"	—	2.810	1.941
Rédeas, cilhas, etc. ....	"	—	5.410	4.770
Selins e cilhões .....	"	—	1.611	2.650
Capas e capotes .....	"	—	—	—
Luvras para box .....	Par	—	—	—
32. Carburêto de cálcio .....	Quilo	—	—	—
33. Aparelhos sanitários .....	Unidade	—	—	—
34. Ladrilhos e outros materiais:				
Ladrilhos .....	m2	—	10.740	33.632
Azulejos e mosaicos .....	"	—	—	—
Rodapés, frisos, etc. ....	Metro	—	—	6.974
Manilhas .....	Unidade	—	—	23.694
Tijolos prensados .....	"	—	—	—
35. Instrumentos de música:				
Instrumentos de corda e sópro .....	"	—	82	143
Discos e rôlos para pianola .....	"	—	—	—
36. Fogões e fogareiros .....	"	—	24	20
37. Máquinas fotográficas, etc.:				
Máquinas fotográficas .....	"	—	—	—
Papel albuminado .....	Quilo	—	—	—
38. Cimento .....	"	—	—	—
39. Linhas:				
Linhas para costura .....	Tubo	—	—	—
" " bordar .....	Quilo	—	—	—

## PRODUÇÃO INDUSTRIAL

## III — Indústria Açucareira — 1937

## 1. Aparelhamento para produção de açúcar e álcool

ESPECIFICAÇÃO		DADOS NUMÉRICOS	
Usinas ...	Número total .....	18	
	Dos quais, podendo produzir anualmente	Até 10.000 sacos .....	5
		De 10.001 a 50.000 sacos .....	9
		" 50.001 " 100.000 " .....	3
		" 100.001 " 200.000 " .....	1
		" 200.001 " 300.000 " .....	—
" 300.001 " 400.000 " .....	—		
Engenhos	Com turbina .....	Número total .....	2
		Até 50 sacos .....	—
	Dos quais, podendo produzir anualmente	De 51 a 100 sacos .....	1
		" 101 " 200 " .....	1
		" 201 " 500 " .....	—
		" 501 " 2.000 " .....	—
Sem turbina .....	Número total .....	1.744	
	Dos quais, podendo produzir anualmente	Até 200 sacos .....	1.596
		De 201 a 500 sacos .....	108
		" 501 " 1.000 " .....	29
" 1.001 " 2.000 " .....		9	
" 2.001 " 3.000 " .....	1		
" 3.001 " 5.000 " .....	1		
Destilarias	Número total .....	1	
	Capacidade de produção diária .....	De álcool anidro (litro) .....	—
		De álcool potável (litro) .....	1.500
		Total (litro) .....	1.500

## 2. Movimento da produção de açúcar e álcool (1)

ESPECIFICAÇÃO		DADOS NUMÉRICOS	
Açúcar ...	Usinas que funcionaram .....	17	
	Limite da produção das usinas (sc. de 60 kg) .....	687.561	
	Quantidade produzida pelas usinas .. Sc. de 60 kg).	Total .....	687.124
		Média por usina .....	40.419
	Rendimento industrial (%) .....	8,0	
Alcool ...	Destilarias que funcionaram .....	1	
	Quantidade produzida (litro)	Alcool anidro .....	—
		Alcool potável .....	37.510
		Total .....	37.910

(1) — Não abrangida a produção dos engenhos e banguês.

## ESTRADAS DE FERRO — 1936 (31 — XII)

## I — Extensão da rede em tráfego, segundo sua composição

ESPECIFICAÇÃO		EXTENSÃO		
		Absoluta (km)	Relativa %	
Extensão total das estradas .....		2.145,439	100,00	
Segundo a bitola	Larga (1,60m) .....	—	—	
	Estreita (0,76—0,66—0,60m) .....	—	—	
	Corrente (1,00) .....	2.145,439	100,00	
Segundo a classificação específica	Estradas federais	De propriedade da União { Administradas pela União	1.641,147	76,49
		Arrendadas .....	—	—
	Concedidas pela União	Sem garantia de juros nem subvenções .....	—	—
		No período de reembolso de juros garantidos .....	—	—
		No período positivo de garantia e juros .....	—	—
	Estradas estaduais	De propriedade estadual .....	376,533	17,55
		De concessão estadual .....	127,759	5,96
Segundo a classificação econômica	De 1.ª categoria .....	—	—	
	" 2.ª " .....	1.494,503	69,66	
	" 3.ª " .....	650,936	30,34	
Segundo as estradas	Viação Férrea Federal do Leste Brasileiro .....	1.494,503	69,66	
	Estrada de Ferro Nazaré .....	285,513	13,35	
	" " " Santo Amaro .....	90,020	4,20	
	" " " Ilhéus a Conquista .....	127,759	5,95	
	" " " Baía a Minas .....	146,644	6,84	

## ESTRADAS DE FERRO — 1936 (31—XII)

## II — Desenvolvimento da rede em tráfego

ESPECIFICAÇÃO	CARACTERIZAÇÃO		
	Bitola (m)	Regime	Extensão (km)
<b>EMPRESAS DE 2.ª CATEGORIA</b>			
<b>Viação Ferrea Federal do Leste Brasileiro</b>			
Algoíneas — Rio Real .....	1,00	A. U.	137,294
Baía — Joazeiro .....	1,00	A. U.	578,078
Itinga — Campo Formoso .....	1,00	A. U.	9,772

## ESTRADA DE FERRO — 1936 (31 — XII)

## II — Desenvolvimento da rede em tráfego

E S P E C I F I C A Ç Ã O	E S P E C I F I C A Ç Ã O		
	Bitola (m)	Regime	Extensão (km)
Central da Baía e ramais .....	1,00	A. U.	484,372
Agua Comprida — Buraém .....	1,00	A. U.	51,789
Bonfim — Piritiba .....	1,00	A. U.	191,601
Paraguassú — Itaíba .....	1,00	A. U.	41,597
<b>Total</b> .....	—	—	1.494,503
<b>EMPRESAS DE 3.ª CATEGORIA</b>			
<b>Estrada de Ferro Nazaré</b>			
Nazaré — Jequié .....	1,00	E.	259,935
Ramal de Amargosa .....	1,00	E.	26,548
<b>Total</b> .....	—	—	286,513
<b>Estrada de Ferro Santo Amaro</b>			
Linha tronco .....	1,00	E.	42,670
Ramais .....	1,00	E.	47,350
<b>Total</b> .....	—	—	90,020
<b>Estrada de Ferro Ilhéus a Conquista</b>			
Linha tronco e ramais .....	1,00	C. E.	127,759
<b>Estrada de Ferro Baía a Minas</b>			
Ponta de Areia — Aimorés .....	1,00	A. U.	142,400
Ramal de Caravélas .....	1,00	A. U.	4,244
<b>Total</b> .....	—	—	146,644
<b>TOTAL GERAL</b> .....	—	—	2.145,439

## FERRO-CARRIS

## I — Serviços de ferro-carris existentes no município da Capital — 1937

E S P E C I F I C A Ç Ã O	DADOS NUMÉRICOS
Sistema de tração: Elétrico	
Extensão das linhas .....	123,185
Elementos de tração (carros motores) .....	136
Elementos de transporte {	
Carros de passageiros .....	131
" " carga ou mistos .....	2

## FERRO-CARRIS

## I — Serviços de ferro-carris existentes no município da Capital — 1937

ESPECIFICAÇÃO		DADOS NUMÉRICOS
Transportes efetuados durante o ano	Numero de passageiros .....	51.314.190
	" " volumes .....	...
Pessoal empregado	De direção e administração .....	60
	Subalterno .....	1.659
	Total .....	1.719

## II — Arrolamento geral dos serviços de ferro-carris — 1936

ESPECIFICAÇÃO		DADOS NUMÉRICOS	
Municípios .....	Sem informação .....	58	
	Compreendidos na informação	Que não possuam carris urbanos .....	92
		Que possuam carris urbanos .....	1
	Total .....	151	
Empresas arroladas nos municípios infermantes .....		1	

## RODOVIAÇÃO — 1937 (31 — XII)

## I — Extensão da rede rodoviária no Estado e no município da Capital

ESPECIFICAÇÃO	DADOS NUMÉRICOS	
	Estado	Município da Capital
Extensão das estradas de rodagem (km) .....	11.739,9	116,0
Discriminação segundo o tipo do leito (km) .....	Concreto hidráulico .....	12,5
	Concreto asfáltico .....	—
	Macadame betuminoso .....	1,3
	Pedra britada .....	—
	Terra melhorada .....	1.040,7
Terra não melhorada .....	10.685,4	—

## RODOVIAÇÃO — 1937 (31 — XII)

## II — Automóveis e outras espécies de veículos terrestres existentes no município da Capital

ESPECIFICAÇÃO		DADOS NUMÉRICOS	
Veículos a motor.....	Para passageiros ....	Automóveis comuns .....	1.355
		Auto-ônibus .....	112
		Auto-ambulâncias .....	6
		Motociclos de 2 ou 3 rodas.....	30
		Soma .....	1.503
	Para carga .....	Auto-caminhões .....	705
		Outros automóveis para transporte de volumes .....	6
		Automóveis para serviços especiais .....	9
		Motociclos de 2 ou 3 rodas .....	—
		Soma .....	720
Total .....	2.223		
Veículos a força humana	Para passageiros ....	Carros { de 2 rodas.....	—
		" 4 " .....	—
		Bicicletas .....	110
		Soma .....	110
	Para carga .....	Carroças { de 2 rodas.....	255
		comuns " 4 " .....	10
		Veículos fechados e outros tipos especiais .....	—
		Carrinhos de 2 ou 3 rodas a força humana .....	—
		Carros de bols .....	—
		Soma .....	265
Total.....	375		
Resumo ...	Veículos para passageiros .....	1.613	
	Veículos para carga .....	985	
	TOTAL GERAL .....	2.598	

## III — Linhas regulares de transporte automobilístico no município da Capital

EMPRESAS	LINHAS EM TRAFEGO			NÚMERO DE VEÍCULOS EMPREGADOS			PASSAGEIROS TRANSPORTADOS
	Municipais	Inter-municipais	Total	Para passageiros	Para carga	Total	
Companhia Comércio Transporte em Ônibus .....	4	—	4	35	—	35	6.300.000
Empresa Bonfim.....	1	—	1	10	—	10	1.800.000
Falcão Vieira .....	1	—	1	12	—	12	2.160.000
Empresa Cruzeiro .....	1	—	1	45	—	45	8.100.000
Empresa B. de Transporte..	1	—	1	10	—	10	1.800.000
TOTAL .....	8	—	8	112	—	112	20.160.000

## NAVEGAÇÃO

## I — Organização portuária — 1933/1937

Aparelhamento, utilização e renda dos portos organizados

E S P E C I F I C A Ç Ã O		DADOS NUMÉRICOS		
PÓRTO DE ILHEUS				
Profundidade em águas mínimas (m)	Do canal de acesso .....	4,00		
	Do ancoradouro .....	6,00		
Amplitude da maré (m) .....		2,40		
Ano de início da exploração .....		1925		
Aparelhamento (31/XII/1937)	Cais acostável .....	Extensão (m) .....	454,00	
		Altura mínima d'água (m) .....	2,30	
	Guindastes .....	Número .....	—	
		Poder (ton.) .....	—	
	Pontes rolantes .....	Número .....	—	
		Poder (ton.) .....	—	
	Armazens .....	Internos .....	5	
		Externos .....	5	
	Linhas férreas .....	Extensão (m) .....	Área total (m <sup>2</sup> ) .....	5.555,00
			Área total (m <sup>2</sup> ) .....	—
		Locomotivas .....	Número .....	—
			Potência (H. P.) .....	—
Vagões .....		Número .....	—	
		Lotação (ton) .....	—	
Índices de utilização (1933/1937)	Coeficiente de ocupação (%)	1933 .....	12,3	
		1934 .....	11,8	
		1935 .....	37,3	
		1936 .....	38,2	
		1937 .....	23,5	
	Em profundidade...	1933 .....	26,4	
		1934 .....	22,4	
		1935 .....	54,4	
		1936 .....	52,5	
		1937 .....	31,8	
Aproveitamento (ton m)	1933 .....	218		
	1934 .....	250		
	1935 .....	296		
	1936 .....	273		
	1937 .....	241		

## NAVEGAÇÃO

## I — Organização portuária — 1933/1937

## Aparelhamento, utilização e renda dos portos organizados

E S P E C I F I C A Ç Ã O		DADOS NÚ- MÉRICOS		
Renda bruta da exploração (1933/1937)	1933 .....	1.052:624\$779		
	1934 .....	1.220:681:010		
	1935 .....	1.325:245\$754		
	1936 .....	1.976:191\$628		
	1937 .....	1.763:529\$339		
<b>PÓRTO DA CIDADE DO SALVADOR</b>				
Profundidade em águas mi- nimas (m).	Do canal de acesso .....	3,00		
	Do ancoradouro .....	10,00		
Amplitude da maré (m) .....		3,18		
Ano de início da exploração .....		1.914		
Aparelha- mento (31/XII/1937)	Cais acostável ....	Extensão (m) .....	1.480,00	
		Altura mínima d'água (m) .....	10 a 2,2	
	Gulndastes .....	Número .....	22	
		Poder (ton.) .....	1,5 a 3,0	
	Pontes rolantes ....	Número .....	18	
		Poder (ton.) .....	2,0	
	Armazens .....	Internos .....	Número .....	10
			Área total (m2) ....	25.858,00
		Externos .....	Número .....	—
			Área total (m2) ....	—
	Linhas férreas ....	Extensão (m) .....		3.603,00
			Locomotivas.....	
Potência (H. P.) ..		Número .....	2	
			50	
Vagões.....		Número .....	10	
	Lotação (ton).....	20		
Índices de utilização (1933/1937)	Coeficiente de ocupação (%)	Em extensão.....	1933 .....	14,1
			1934 .....	15,8
			1935 .....	16,7
			1936 .....	16,2
			1937 .....	18,1
	Em profundidade	1933 .....	1933 .....	8,7
			1934 .....	9,9
			1935 .....	10,3
			1936 .....	10,5
			1937 .....	12,0



## NAVEGAÇÃO

## I — Organização e renda dos portos organizados 1933/1937

## Aparelhamento, utilização e renda dos portos organizados

E S P E C I F I C A Ç Ã O			DADOS NUMÉRICOS
Índices de utilização (1933/1937)	Aproveitamento (ton/m)	1933 .....	356
		1934 .....	374
		1935 .....	345
		1936 .....	346
		1937 .....	427
Renda bruta da exploração (1933/1937)	1933 .....	5.022:098\$958	
	1934 .....	4.909:098\$720	
	1935 .....	5.645:263\$320	
	1936 .....	6.922:023\$959	
	1937 .....	9.711:572\$947	

## II — Movimento marítimo — 1937

## Entradas e saídas por portos, segundo a nacionalidade

ESPECIFICAÇÕES	EMBARCAÇÕES NACIONAIS		EMBARCAÇÕES ESTRANGEIRAS		TOTAL	
	Número	Tonelagem	Número	Tonelagem	Número	Tonelagem
<b>ENTRADAS</b>						
Salvador .....	1.003	1.680.752	479	2.345.835	1.482	4.026.587
Alcobaça .....	57	1.250	—	—	57	1.250
Canavieiras .....	235	38.500	—	—	235	38.500
Caravélas .....	255	91.800	—	—	255	91.800
Ilhéus .....	697	210.467	20	23.937	717	234.404
Prado .....	68	6.192	—	—	68	6.192
<b>TOTAL</b> .....	<b>2.315</b>	<b>2.028.961</b>	<b>499</b>	<b>2.369.772</b>	<b>2.814</b>	<b>4.398.735</b>
<b>S A I D A S</b>						
Salvador .....	1.003	1.680.752	479	2.345.835	1.482	4.026.587
Alcobaça .....	57	1.250	—	—	57	1.250
Canavieiras .....	235	38.500	—	—	235	38.500
Caravélas .....	255	91.800	—	—	255	91.800
Ilhéus .....	697	210.467	20	23.937	717	234.404
Prado .....	68	6.192	—	—	68	6.192
<b>TOTAL</b> .....	<b>2.315</b>	<b>2.028.961</b>	<b>499</b>	<b>2.369.772</b>	<b>2.814</b>	<b>4.398.735</b>

## AERONÁUTICA CIVIL

## Tráfego aéreo comercial — 1936/1937

## Movimento dos aeroportos

ESPECIFICAÇÃO		MOVIMENTO			
		No ano	No último trimestre	Em Dezembro	
AEROPORTO DA CIDADE DO SALVADOR					
Em 1936.....	Aeronaves .....	Chegadas .....	640	172	56
		Partidas .....	642	172	56
	Passageiros .....	Desembarcados	2.053	556	153
		Embarcados ..	1.399	518	177
		Em trânsito ..	2.836	932	354
	Bagagens .....	Descarregadas	30.401	8.761	2.526
		Carregadas ...	28.644	8.608	2.908
		Em trânsito ...	59.131	19.284	7.207
	Correio .....	Desembarcados	4.184	1.121	395
		Carregado .....	3.824	986	343
		Em trânsito ..	73.701	19.410	6.903
	Cargas .....	Descarregadas .	12.690	3.255	1.189
Carregadas ....		8.802	2.306	919	
Em trânsito ...		66.006	18.563	7.001	
Em 1937....	Aeronaves .....	Chegadas .....	740	237	76
		Partidas .....	739	237	76
	Passageiros .....	Desembarcados	2.557	782	207
		Embarcados ...	2.538	752	225
		Em trânsito ...	4.029	1.236	437
	Bagagens .....	Descarregadas .	37.166	10.491	3.320
		Carregadas ....	38.663	11.229	3.370
		Em trânsito ...	83.074	26.165	10.402
	Correio .....	Descarregado .	5.068	1.477	502
		Carregado .....	4.983	1.311	431
		Em trânsito ...	81.258	21.709	7.923
	Cargas .....	Descarregadas .	15.519	4.662	2.072
Carregadas ....		8.718	2.053	714	
Em trânsito ...		80.389	24.773	9.275	

## AERONÁUTICA CIVIL

Tráfego aéreo comercial — 1936/1937

Movimento dos aeroportos

ESPECIFICAÇÃO		MOVIMENTO			
		No ano	No último trimestre	Em Dezembro	
AEROPORTO DE BELMONTE					
Em 1936....	Aeronaves	{ Chegadas	119	34	11
		{ Partidas	119	34	11
	Passageiros	{ Desembarcados	208	57	24
		{ Embarcados	267	57	20
		{ Em trânsito	312	293	99
	Bagagens	{ Descarregadas	3.389	931	391
		{ Carregadas	3.143	855	300
		{ Em trânsito	12.924	4.587	1.563
	Correio	{ Descarregado	75	21	7
		{ Carregado	91	25	9
		{ Em trânsito	4.441	1.339	537
	Cargas	{ Descarregadas	223	105	40
{ Carregadas		64	18	—	
{ Em trânsito		2.989	1.279	432	
Em 1937....	Aeronaves	{ Chegadas	145	56	19
		{ Partidas	145	56	19
	Passageiros	{ Desembarcados	227	70	37
		{ Embarcados	247	80	23
		{ Em trânsito	1.230	484	157
	Bagagens	{ Descarregadas	3.591	1.116	593
		{ Carregadas	3.754	1.212	429
		{ Em trânsito	19.677	7.767	2.512
	Correio	{ Desembarcado	98	22	3
		{ Carregado	103	27	9
		{ Em trânsito	6.311	1.994	662
	Cargas	{ Descarregadas	375	13	30
{ Carregadas		103	59	12	
{ Em trânsito		8.247	3.614	1.469	

## AERONÁUTICA CIVIL

Tráfego aéreo comercial — 1936/1937

Movimento dos aeroportos

ESPECIFICAÇÃO		MOVIMENTO			
		No ano	No último trimestre	Em Dezembro	
AEROPORTO DE CANAVIEIRAS					
Em 1936...	Aeronaves	Chegadas	—	—	—
		Partidas	—	—	—
	Passageiros	Desembarcados	—	—	—
		Embarcados	—	—	—
		Em trânsito	—	—	—
	Bagagens	Descarregadas	—	—	—
		Carregadas	—	—	—
		Em trânsito	—	—	—
	Correio	Descarregado	—	—	—
		Carregado	—	—	—
		Em trânsito	—	—	—
	Cargas	Descarregadas	—	—	—
Carregadas		—	—	—	
Em trânsito		—	—	—	
Em 1937...	Aeronaves	Chegadas	69	35	8
		Partidas	59	35	8
	Passageiros	Desembarcados	162	89	21
		Embarcados	175	103	28
		Em trânsito	150	69	24
	Bagagens	Descarregadas	3.633	2.020	165
		Carregadas	2.203	1.313	345
		Em trânsito	2.598	1.266	609
	Correio	Descarregado	96	58	11
		Carregado	65	36	10
		Em trânsito	651	360	155
	Cargas	Descarregadas	454	127	37
Carregadas		159	93	857	
Em trânsito		1.514	465	7	
AEROPORTO DE CARAVÉLAS					
Em 1936...	Aeronaves	Chegadas	404	96	28
		Partidas	404	96	28
Passageiros	Passageiros	Desembarcados	152	32	12
		Embarcados	169	36	1
		Em trânsito	2.004	470	169

AERONÁUTICA CIVIL  
Tráfego aéreo comercial — 1936/1937  
Movimento dos aeroportos

ESPECIFICAÇÃO		MOVIMENTO			
		No ano	No último trimestre	Em Dezembro	
AEROPORTO DE CARAVÉLAS					
Em 1936...	Bagagens .....	Descarregadas .....	2.686	493	169
		Carregadas .....	2.378	517	275
		Em trânsito .....	37.083	10.196	3.50
	Correio .....	Descarregado .....	622	137	39
		Carregado .....	554	124	38
		Em trânsito .....	42.272	9.336	3.121
	Cargas .....	Descarregadas .....	4.930	1.011	306
		Carregadas .....	3.350	896	284
		Em trânsito .....	55.243	14.927	5.393
Aeronaves .....	Chegadas .....	460	139	46	
	Partidas .....	460	129	46	
Passageiros .....	Desembarcados ..	166	57	32	
	Embarcados .....	182	68	37	
	Em trânsito .....	2.675	825	205	
Em 1937 ...	Bagagens .....	Descarregadas .....	3.845	1.563	485
		Carregadas .....	2.779	1.044	562
		Em trânsito .....	50.397	15.991	5.308
	Correio .....	Descarregado .....	744	253	66
		Carregado .....	472	113	41
		Em trânsito .....	39.578	9.389	3.460
	Cargas .....	Descarregadas .....	4.337	1.100	369
		Carregadas .....	3.459	932	360
		Em trânsito .....	59.615	17.375	6.574
AEROPORTO DE ILHEUS					
Em 1936...	Aeronaves .....	Chegadas .....	308	63	18
		Partidas .....	305	63	13
	Passageiros .....	Desembarcados ..	701	126	45
		Embarcados .....	790	154	40
		Em trânsito .....	2.295	561	174
	Bagagens .....	Descarregadas .....	9.690	1.819	619
		Carregadas .....	10.295	1.925	454
		Em trânsito .....	38.880	9.116	2.863
	Correio .....	Descarregado .....	664	117	47
Carregado .....		569	138	52	
Em trânsito .....		19.459	3.596	1.193	
Cargas .....	Descarregadas .....	2.263	491	232	
	Carregadas .....	1.295	281	86	
	Em trânsito .....	26.837	6.069	2.357	

AERONÁUTICA CIVIL  
Tráfego aéreo comercial — 1936/1937

Movimento dos aeroportos

E S P E C I F I C A Ç Ã O	M O V I M E N T O				
	No ano	No último trimestre	zembro		
<b>PÓRTO DE ILHÉUS</b>					
Em 1937....	Aeronaves .....	Chegadas .....	295	92	25
		Partidas .....	295	92	25
	Passageiros .....	Desembarcados ...	989	307	90
		Embarcados .....	875	323	75
		Em trânsito .....	2.207	610	206
	Bagagens .....	Descarregadas ....	10.558	3.398	1.237
		Carregadas .....	11.927	4.100	1.105
		Em trânsito .....	35.596	10.483	3.512
	Correio .....	Descarregado ....	601	157	54
		Carregado .....	613	156	55
		Em trânsito .....	12.513	2.243	781
	Cargas .....	Descarregadas ....	2.529	562	163
		Carregadas .....	1.247	332	103
		Em trânsito .....	17.862	4 119	1.316

CORREIOS E TELÉGRAFOS — 1936

I — Condições gerais do serviço

E S P E C I F I C A Ç Ã O	DADOS NUMÉRICOS	
Pessoal (funcionários de todos os quadros, inclusive Interinos "prorata"; etc em exercício em 31 de Dezembro) .....	1.953	
Próprios nacionais ocupados.....	{ Número .....	24
	{ Valor.....	5.090:947\$150
Diretorias regionais .....	1	
Estações (sucursais e agências...)	{ Postais .....	394
	{ Postais telegráficas.....	110
	{ Postos telefônicos .....	20
	{ Rádio elétricas .....	1
	{ Telegráficas .....	1
	{ Telefônicas .....	12
	{ Postos telefônicos.....	—
Total .....	538	

## CORREIOS E TELÉGRAFOS — 1936

## I — Condições gerais do serviço

ESPECIFICAÇÃO		DADOS NUMÉRICOS	
Amplitude	Rêde postal.....	Em estradas de ferro.....	15
		Em navegação .....	23
		Motorizadas .....	5
		Em bonde .....	—
		Mistas .....	3
		A cavalo .....	26
		Em carros e outros veículos	—
		A pé .....	180
		Total .....	252
		Extensão total (km).....	14.139.400
Número de condutores.....	307		
Número de viagens realizadas.....	41.074		
Rêde telegráfica..	Extensão das linhas (m).....	6.477.549	
	Desenvolvimento (m) .....	14.614.069	
Caixas postais	De coleta .....	61	
	De distribuição ....	800	
		34:814\$000	
Aparelhos receptores de rádio, registrados.....		1.597	
Receita (contos de réis)	Renda ordinária..	Renda "Correios e Telégrafos" { Correios .....	2.499
		{ Telégrafos .....	2.322
		{ Soma .....	4.821
	Outras rendas .....	20	
	Soma geral .....	4.841	
Renda extraordinária .....	64		
Total .....	4.905		
Despesa (contos de réis)	Pessoal .....	7.229	
	Material .....	619	
Total .....	7.918		

## II — Tráfego postal

## 1. Movimento geral

ESPECIFICAÇÃO	MOVIMENTO DA CORRESPONDÊNCIA			
	Postada e recebida	Distribuída e expedida	Em trânsito	
CORRESPONDENCIA ORDINARIA.....				
Serviço postal ....	Cartas e officios .....	14.263	10.365	3.579
	Impressos .....	9.187	8.105	1.415
	Outros objetos .....	5.791	4.512	1.507
	Soma .....	29.241	22.982	6.501

## CORREIOS E TELÉGRAFOS — 1936

## II — Tráfego postal

## 1. Movimento geral

E S P E C I F I C A Ç Ã O		M O V I M E N T O		
		Postada e recebida	Distribuída e expedida	Em trânsito
Federal	Cartas e ofícios .....	11.949	9.299	3.627
	Impressos .....	9.870	8.533	2.500
	Outros objetos .....	9.302	8.285	1.397
	Soma .....	31.121	26.117	7.524
Estadual	Cartas e ofícios .....	11.900	11.659	3.271
	Impressos .....	10.372	8.214	3.158
	Outros objetos .....	6.092	5.092	1.327
	Soma .....	28.598	24.965	7.756
Particular	Cartas e cartas bilhetes .....	28.268.018	32.246.121	8.731.904
	Bilhetes postais .....	207.352	147.429	42.951
	Amostras .....	26.071	19.654	6.077
	Manuscritos, impressos e jornais .....	54.165.725	43.016.217	11.070.613
	Expressas .....	251.354	239.875	31.479
	Correspondência não e insuficientemente franquiada .....	3.514	2.637	752
	Soma .....	82.922.034	75.671.933	19.883.776
Totais	De correspondência .....	83.010.994	75.745.997	19.905.557
	Das malas .....	505.571	595.554	37.797
CORRESPONDÊNCIA REGISTRADA				
Serviço postal	Ofícios e cartas .....	94.889	87.668	12.421
	Impressos .....	6.409	5.704	995
	Outros objetos .....	1.890	1.665	294
	Soma .....	103.188	95.037	13.710
Federal	Ofícios e cartas .....	74.790	68.074	5.718
	Impressos .....	8.179	6.950	951
	Outros objetos .....	2.074	1.754	276
	Soma .....	85.043	76.778	6.945
Estadual	Ofícios e cartas .....	12.365	10.619	1.869
	Impressos .....	3.048	2.480	605
	Outros objetos .....	1.524	1.360	169
	Soma .....	16.937	14.459	2.643
Particular	Cartas e cartas bilhetes .....	989.080	872.533	256.827
	Bilhetes postais .....	—	—	—
	Manuscritos .....	—	—	—
	Impressos .....	56.796	49.565	7.236
	Amostras .....	33.418	28.559	6.058
	Expressas .....	421	382	52
	Soma .....	1.079.715	951.039	270.173



## CORREIOS E TELÉGRAFOS — 1936

## II — Tráfego postal

## 1. Movimento geral

ESPECIFICAÇÃO	MOVIMENTO DA CORRESPONDÊNCIA				
	Postada e recebida	Distribuída e expedida	Em trânsito		
Com valor declarado (oficial e particular) .....	Cartas e ofícios..	Número .. . . . .	176.827	139.419	43.308
		Importância .. . . .	30.702:609\$890	27.629:898\$600	2.552:711\$200
	Encomendas .....	Número .. . . . .	43.124	36.002	9.411
		Importância .. . . .	23.779:154\$900	28:408:237\$900	498:930\$600
Totais....	Da correspondência .....	1.504.834	1.312.734	346.190	
	Das importâncias .....	54.481:764\$790	56.038:136\$500	3.051:641\$800	

## 2. Movimento especial

ESPECIFICAÇÃO		DADOS NUMÉRICOS			
Serviço postal aéreo..	Correspondência expedida..	Objetos.. . . . .	607.899		
		Malas .. . . . .	13.363		
		Pêso (kg.) .. . . .	3.960.299		
	Correspondência recebida .. . . .	Objetos .. . . . .	568.385		
		Malas .. . . . .	13.029		
		Pêso (kg.) .. . . .	4.723.738		
Títulos cobrados ...	Quantidade .. . . . .		3		
		Importância .. . . . .	143\$000		
Carteiras de identidade fornecidas ...	Quantidade .. . . . .		582		
		Renda em selos.....	1:746\$000		
Vales postais .. . . .	Nacionais .. . . . .	Emitidos .. . . . .	Quantidade .. . . .	10.743	
			Importância .. . . .	2.777:896\$100	
			Prêmios .. . . . .	26:147\$000	
		Pagos .. . . . .	Quantidade .. . . .		11.485
				Importância .. . . .	3.750:312\$000
		Reembolsados .. . . .	Quantidade .. . . .		25
				Importância .. . . .	2:843\$800
		Devolvidos .. . . .	Quantidade .. . . .		—
				Importância .. . . .	—
	Reexpedidos .. . . .	Quantidade .. . . .		—	
			Importância .. . . .	—	
Internacional .. . . .	Quantidade .. . . . .		23		
		Importância .. . . . .	3:765\$400		

## CORREIOS E TELÉGRAFOS — 1936

Tráfego postal  
2. Movimento especial

ESPECIFICAÇÃO		DADOS NU- MÉRICOS		
	Sem valor declarado	Recebidos .....	1.956	
		Expedidos .....	75	
"Colis Postaux" ...	Com valor declarado	Recebidos .....	Quantidade .....	237
			Importância .....	—
		(Frs. ouro) .....	43.661,99	
			Expedidos .....	Quantidade .....
		Importância .....		—
		(Frs. ouro) .....	9.541,64	
Cartas e caixas com valor declarado ....	Recebidas .....	Quantidade .....	39	
		Importância .....	—	
	(Frs. ouro) .....	11.121,58		
		Expedidas .....	Quantidade .....	397
Importância .....	—			
(Frs. ouro) .....	29.717,22			

## III — Tráfego telegráfico

ESPECIFICAÇÃO		Dados numéricos	ESPECIFICAÇÃO		Dados numéricos
Telegramas ..	Transmitidos .....	1.687.214	Palavras .....	Transmitidas .....	44.482.764
	Recebidos .....	1.669.525		Recebidas .....	43.130.104
Número médio de palavras por telegrama.....			Transmitido .....	26	
			Recebido .....	26	

## TELEFONES

## I — Redes telefônicas existentes no município da Capital — 1937

ESPECIFICAÇÃO		DADOS NU- MÉRICOS
Número de aparelhos .....	A serviço da própria empresa.....	46
	" " de repartições públicas .....	308
	" " " particulares .....	4.090
	Total .....	4.444
Número de assinantes .....		4.412
Pessoal empregado..	Homens .....	12
	Mulheres .....	102
	Total .....	114
Extensão das linhas (km) .....		64.000

## TELEFONES

## II — Arrolamento geral das rêsdes telefônicas — 1936

E S P E C I F I C A Ç Ã O		DADOS NUMÉRICOS	
Municípios ....	Sem informação .....	51	
	Compreendidos na informação {	Que não possuam telefones .....	51
		Que possuam telefones .....	46
	Total .....	151	
Redes telefônicas arroladas nos municípios informantes .....		279	

## PROPRIEDADE IMOBILIÁRIA

## I — Edificações existentes nos quadros urbano e suburbano da Capital — 1937

E S P E C I F I C A Ç Ã O		DADOS NUMÉRICOS
TOTAL .....		41.076
Discriminação:		
Segundo o número de pavimentos {	Térreos (com ou sem porão) .....	36.698
	De 2 pavimentos .....	3.698
	" 3 " .....	523
	" 4 " .....	126
	" 5 " .....	25
" mais de 5 pavimentos .....		6
Segundo o destino. .... {	Exclusivamente residenciais .....	36.111
	Destinados a residências e a outros fins .....	3.911
	Exclusivamente destinados a outros fins .....	1.054

## II — Transcrições de transmissões de imóveis

## 1. Movimento geral — 1925/1934

A N O S	MOVIMENTO ANUAL		ÍNDICE	
	Número	Valor (contos de réis)	Número	Valor (contos de réis)
1925 .....	7.566	32.639	100	100
1926 .....	6.569	28.468	87	87
1927 .....	7.639	39.335	101	120
1928 .....	8.593	51.790	114	159

## PROPRIEDADE IMOBILIÁRIA

## II — Transcrições de transmissões de imóveis

## 1. Movimento geral — 1925/1934

ANOS	MOVIMENTO ANUAL		ÍNDICE	
	Número	Valor (contos de réis)	Número	Valor (contos de réis)
1929 .....	8.458	51.788	112	159
1930 .....	7.284	35.447	96	109
1931 .....	7.272	38.527	96	118
1932 .....	7.440	56.178	98	172
1933 .....	5.910	39.639	78	121
1934 .....	5.427	38.219	72	117

## 2. Movimento das transmissões por compra e venda — 1924/1934

ESPECIFICAÇÃO		DADOS NUMÉ- RICOS		
Número de transmissões	{ 1924 .....	5.768		
	{ 1929 .....	7.528		
	{ 1934 .....	4.073		
Valor das transmissões (contos de réis)	{ Total .....	{ 1924 .....	24.071	
		{ 1929 .....	44.336	
		{ 1934 .....	18.245	
	{ Médio .....	{ 1924 .....	4,2	
		{ 1929 .....	5,9	
		{ 1934 .....	4,5	
Índices .....	{ Número de transmissões	{ 1924 .....	100	
		{ 1929 .....	131	
		{ 1934 .....	71	
	{ Valor das transmissões	{ Total ..	{ 1924 .....	100
			{ 1929 .....	184
			{ 1934 .....	76
{ Médio ..	{ 1924 .....	100		
	{ 1929 .....	140		
	{ 1934 .....	107		
Proporcionalidade percentual em relação ao movimento das transmissões em geral	{ Do número de transmissões	{ 1924 .....	88,0	
		{ 1929 .....	88,9	
		{ 1934 .....	75,1	
	{ Do valor das transmissões	{ 1924 .....	77,6	
		{ 1929 .....	85,6	
		{ 1934 .....	47,7	

## PROPRIEDADE IMOBILIÁRIA

## III — Inscrições de hipotecas convencionais

## 1. Movimento geral — 1925/1934

ANOS	ÍNDICES		MOVIMENTO ANUAL	
	Número	Valor (contos de réis)	Número	Valor (contos de réis)
1925 .....	814	14.676	100	100
1926 .....	879	17.729	108	121
1927 .....	887	27.116	109	185
1928 .....	992	36.816	122	252
1929 .....	1.356	51.411	167	350
1930 .....	1.539	40.355	189	278
1931 .....	1.055	61.270	130	420
1932 .....	904	44.952	111	306
1933 .....	669	20.544	82	140
1934 .....	394	8.854	48	60

## 2. Movimento discriminado — 1934

ESPECIFICAÇÃO	NÚMERO	VALOR (contos de réis)
TOTAIS.....	394	8.854
Discriminação:		
Segundo o prazo dos contratos		
{ Até 6 meses .....	26	221
{ Mais de 6 meses a 1 ano.....	86	792
{ " " 1 a 2 anos .....	68	608
{ " " 2 " 3 " .....	53	1.781
{ " " 3 " 4 " .....	31	692
{ " " 4 " 5 " .....	41	1.175
{ " " 5 " 15 " .....	62	1.834
{ " " 15 anos .....	18	1.010
{ Indeterminado ou não discriminado ...	9	741
Segundo a taxa de juros dos contratos		
{ Até 5 % .....	6	17
{ Mais de 5 a 7 % ao ano .....	63	1.552
{ " " 7 " 8 " " " .....	51	1.083
{ " " 8 " 10 " " " .....	184	4.791
{ " " 10 % ao ano .....	38	289
{ Não estipulada ou não discriminada ...	52	1.122
Segundo o valor dos contratos		
{ Até 1.000\$ .....	23	19
{ Mais de 1.000\$ a 5.000\$ .....	112	360
{ " " 5.000\$ " 10.000\$ .....	68	535
{ " " 10.000\$ " 50.000\$ .....	143	3.400
{ " " 50.000\$ " 100.000\$ .....	40	2.831
{ " " 100.000\$ .....	8	1.709
{ Não declarado ou não discriminado .....	—	—

## PROPRIEDADE IMOBILIÁRIA

## III — Inscrições de hipotecas convencionais

## 2. Movimento discriminado — 1934

ESPECIFICAÇÃO	NÚMERO	VALOR (CONTOS DE RÉIS)	
Segundo a natureza dos imóveis one- rados {	Imóveis rurais .....	143	3.340
	"    urbanos .....	251	5.514
	Não discriminados .....	—	—
Segundo a natureza dos credores .... {	Estabelecimentos bancários .....	107	4.099
	Credores particulares .....	287	4.755
	Não discriminados .....	—	—

## MOVIMENTO BANCÁRIO — 1937 (31 — XII)

## I—Resumo do ativo e passivo dos estabelecimentos bancários em funcionamento

ESPECIFICAÇÃO	VALORES EM CONTOS DE RÉIS		
	Bancos nacionais	Bancos estran- geiros	Total
<b>ATIVO</b>			
1—Capital a realizar.....	5.098	—	5.098
2—Emprestimos. ....	112.316	47.587	159.903
—por descontos. ....	44.526	12.588	57.114
—em conta corrente.....	59.119	34.999	94.118
—em letras a receber. ....	8.671	—	8.671
3—Letras e efeitos a receber. ....	79.966	55.816	135.782
4—Caixa matriz, agências, filiais, etc.	79.944	9.804	89.748
5—Caixa. ....	31.610	23.727	55.337
—em moeda corrente no banco. .	9.466	6.624	16.087
—em moeda de ouro. ....	—	—	—
—em outras espécies no banco...	6	101	107
—no Banco do Brasil. ....	17.350	17.003	34.353
—em outros bancos. ....	4.788	2	4.790
6—Diversas contas. ....	194.304	50.243	244.547
<b>TOTAL DO ATIVO .....</b>	<b>503.238</b>	<b>187.177</b>	<b>690.415</b>
<b>PASSIVO</b>			
1—Capital. ....	38.352	2.500	40.852
2—Fundo de reserva. ....	15.586	—	15.586
3—Depósitos á vista. ....	144.390	48.186	192.576
—em conta corrente com juros..	104.761	33.649	138.410
—em conta corrente limitada. .	10.349	10.457	20.806
—em conta corrente sem juros..	29.280	4.080	33.360
4—Depósitos a prazo fixo.....	13.144	23.058	36.199
5—Caixa matriz, agências, filiais, etc.	32.811	9.434	42.245
6—Lucros e perdas. ....	915	426	1.341
7—Diversas contas. ....	258.043	103.573	361.616
<b>TOTAL DO PASSIVO.....</b>	<b>503.238</b>	<b>187.177</b>	<b>690.415</b>

## MOVIMENTO BANCÁRIO — 1937 (31 — XII)

## II — Relação nominal dos Estabelecimentos Bancários em funcionamento

BANCOS	ESTABELECIMENTOS EM FUNCIONAMENTO			
	Categoria	Séde	Capital (contos de réis)	N.º de ordem
BANCOS NACIONAIS				
1. Banco do Brasil .....	Sucursal	Salvador .....	—	1
	"	Feira de Santana .....	—	2
	"	Ilhéus .....	—	3
	"	Itabuna .....	—	4
	"	Jorzeiro .....	—	5
	"	Jequié .....	—	6
	"	São Félix .....	—	7
	"	Santo Amaro .....	—	8
2. Banco Auxiliar das Classes .....	Matriz	Salvador .....	3.000	9
3. Banco da Baía .....	"	Salvador .....	6.000	10
4. Banco de Crédito Hipotecário e Agrícola do Estado da Baía .....	"	Salvador .....	10.160	11
5. Banco Económico da Baía .....	"	Salvador .....	7.000	12
	Sucursal	São Félix .....	—	13
	"	Conquista .....	—	14
6. Banco Hipotecário Lar Brasileiro .....	"	Salvador .....	—	15
7. Banco Mercantil Sergipense .....	"	Salvador .....	—	16
8. Cooperativa da Baía .....	Matriz	Salvador .....	635	17
9. Instituto Central de Fomento Económico da Baía .....	"	Salvador .....	11.190	18
10. Banco Rural de Itabuna .....	"	Itabuna .....	367	19

## BANCOS ESTRANGEIROS

1. Banco Alemão Transatlântico .....	Sucursal	Salvador .....	—	1
2. Bank of London & South America Ltd..	"	Salvador .....	—	2
3. The British Bank of South America Ltd.	Filial	Salvador .....	1.500	3
4. Banca Francese e Italiana per l'America del Sud .....	"	Salvador .....	1.000	4

## RESUMO

Capital nacional .....	38.352	—
Capital estrangeiro .....	2.500	—
<b>TOTAL</b> .....	<b>40.852</b>	<b>—</b>

## MOVIMENTO BANCÁRIO — 1937 (31 — XII)

## III — Número de Estabelecimentos Bancários em funcionamento, por sédes

SÉDES	NÚMERO DE ESTABELECIMENTOS EM FUNCIONAMENTO					
	Bancos Nacionais				Bancos Estrangeiros	Total geral
	Matrizes	Sucursais		Total		
		Banco do Brasil	Outros bancos			
Salvador .....	6	1	2	9	4	13
Feira de Santana .....	—	1	—	1	—	1
Ilhéus .....	—	1	—	1	—	1
Itabuna .....	1	1	—	2	—	2
Joazeiro .....	—	1	—	1	—	1
Jequié.....	—	1	—	1	—	1
São Félix .....	—	1	1	2	—	2
Santo Amaro .....	—	1	—	1	—	1
Conquista .....	—	—	1	1	—	1
<b>TOTAL</b> .....	<b>7</b>	<b>8</b>	<b>4</b>	<b>19</b>	<b>4</b>	<b>23</b>

## CASAS DE PENHORES E MONTES DE SOCORRO — 1937

## I — Casas de penhores

Quantidade e valor das cautelas emitidas e resgatadas no município da Capital

ESPECIFICAÇÃO	DADOS NUMÉRICOS		
Número de casas de penhores existentes.....	9		
Cautelas .....	Emitidas .....	Quantidade .....	26.689
		Valor .....	1.145:765\$
	Resgatadas .....	Quantidade .....	17.468
		Valor .....	724:122\$

## II — Montes de Socorro

Quantidade e valor das cautelas e cauções emitidas e resgatadas no município da Capital

ESPECIFICAÇÃO	DADOS NUMÉRICOS		
Número de Montes de Socorro .....	1		
Cautelas .....	Emitidas .....	Quantidade .....	4.214
		Valor .....	1.438:242\$
	Resgatadas .....	Quantidade .....	3.970
		Valor .....	1.182:307\$
Cauções .....	Emitidas .....	Quantidade .....	1.675
		Valor .....	8.839:965\$
	Resgatadas .....	Quantidade .....	1.097
		Valor .....	5.766:864\$



## COMÉRCIO — 1937

## I — Exportação de cabotagem

## 1. Quantidade e valor por classes e nacionalidade das mercadorias

ESPECIFICAÇÃO	QUANTIDADE (quilos)	VALOR (mil réis)
<b>CLASSE I:</b>		
Animais vivos .....	16.570	61.290
Nacionais .....	16.570	16.000
Nacionalizados .....	—	45.290
<b>CLASSE II:</b>		
Matérias primas .....	27.964.697	39.669.651
Nacionais .....	25.926.523	36.210.352
Nacionalizadas .....	2.038.174	3.459.299
<b>CLASSE III:</b>		
Manufaturas .....	13.075.933	64.916.889
Nacionais .....	10.853.975	55.467.228
Nacionalizadas .....	2.221.958	9.449.661
<b>CLASSE IV:</b>		
Artigos de alimentação e forragens	63.654.467	64.238.143
Nacionais .....	63.387.143	63.401.649
Nacionalizados .....	267.324	836.494
<b>TOTAL GERAL</b> .....	<b>104.711.667</b>	<b>168.885.973</b>
Mercadorias nacionais .....	100.184.211	155.095.229
" nacionalizadas .....	4.527.456	13.790.744

## 2. Valor por portos

PORTOS	VALOR (contos de réis)
Salvador .....	151.306
Ilhéus .....	3.965
Canavieiras .....	—
Prado .....	213
Alcobaça .....	48
Caravelas .....	13.354
<b>TOTAL</b> .....	<b>168.886</b>

## COMÉRCIO — 1937

## I — Exportação de cabotagem

## 3. Quantidade e valor das principais mercadorias (1)

ESPECIFICAÇÃO	QUANTIDADE DE (ton)	VALOR (contos de réis)	ESPECIFICAÇÃO	QUANTIDADE DE (ton)	VALOR (contos de réis)
CLASSE I—ANIMAIS VIVOS			Conservas e extratos de carne .....		—
“ (2) .....	17	61	Doces .....	4	12
“ II—MATÉRIAS PRIMAS			Farinha de mandioca .....	19.536	11.840
MAS .....	27.965	39.670	“ “ trigo .....	6.073	7.766
Alcool .....	—	—	Feijão .....	1.648	1.205
Em fio para costura	18	563	Manteiga .....	52	282
Algodão { “ rama ou pluma	355	1.261	Sal moído .....	—	—
Borracha .....	22	68	Vinhos comuns de mesa ..	2	10
Antracito e carvão de pedra	—	—	Outros gêneros alimentícios	5.325	5.380
			CLASSE IV—ARTIGOS MANUFATURADOS .....	13.075	64.917
Couros { Couros vacuns curtidos e solas .....	4	15	Lençóis, cobertores, colchas e fronhas ..	1	9
e peles { Couros e peles não especificadas .....	1.138	11.256	Roupas feitas .....	0	2
Ferro e aço { Em barras e vergulhas .....	16	24	Sacos .....	48	313
{ Outras matérias primas .....	4.156	717	Tecidos .....	1.706	18.863
Frutos oleaginosos .....	26	46	Outras manufaturas	21	351
Fumo em folha .....	142	483	Acessórios não especificados, para automóveis .....	5	59
Lã em bruto .....	56	95	Artigos de armário .....	2	53
Lubrificantes .....	1	1	Automóveis (3) .....	26	370
Madeiras .....	12.388	2.467	Auto-caminhões (3) .....	20	226
Produção de petróleo { Gasolina .....	289	496	Câmaras de ar .....	33	579
{ Querosene .....	1.260	1.516	Chapéus de feltro, simples.	0	38
{ Óleos refinados .....			Ferro e aço { Fechaduras, cadeados e trincos .....	323	2.161
{ combustíveis .....	7	4	{ Toneis .....	2.962	5.577
Ouro, prata e platina .....	0	4.082	{ Outras manufaturas	756	1.621
Outras mercadorias .....	8.087	16.576	Fósforos .....	1	9
CLASSE III — GÊNEROS ALIMENTÍCIOS	63.655	64.238	Fumo { Charutos .....	1.568	21.715
Arroz sem casca .....	—	—	{ Cigarros .....	122	754
Açúcar .....	16.630	15.127	Juta (sacos) .....	4	24
Banha enlatada .....	34	120	Lã (tecidos) .....	1	31
Batatas .....	11	11	Madeiras { Móveis .....	43	216
Café em grão .....	14.132	21.961	{ Outras manufaturas	243	231
Cebolas .....	1	1	Papel { Para embrulho .....	2	3
Cerveja .....	8	9	{ “ impressão .....	2	7
Charque .....	199	514	{ Outras manufaturas	12	110

(1) — Como principais mercadorias são consideradas as que, no total da cabotagem do Brasil, apresentarem valor superior a 10 mil contos. — (2) 71 cabeças (3) 21 carros (4). 10. carros.

## COMÉRCIO — 1937

## I — Exportação de cabotagem

## 3. Quantidade e valor das principais mercadorias

ESPECIFICAÇÃO	QUAN- TIDA- DE (ton)	VALOR (contos de réis)	ESPECIFICAÇÃO	QUAN- TIDA- DE (ton)	VALOR (contos de réis)
Peles e Calçados .. . . . . .	5	137	Receptores de rádio para uso doméstico .. . . . . .	8	360
	coúros { Outras manufacturas	0	6	Seda (tecidos) .. . . . . .	7
			Outras mercadorias .. . . . . .	4.909 <sup>9</sup>	9.686
Perfumarias .. . . . . .	8	98	RESUMO { Mercadorias nacio- nais .. . . . . .	100.184	155.095
Produtos { Farmacêuticos .. . . . . .	99	745		Mercadorias nacio- nalizadas .. . . . . .	4.528
	químicos { Outros produtos .. . . . . .	138	344	Total geral .. . . . . .	104.712

## II — Importação de cabotagem

## 1. Quantidade e valor por classes e nacionalidade das mercadorias

ESPECIFICAÇÃO	QUANTIDADE (quilos)	VALOR (mil réis)
<b>CLASSE I:</b>		
Animais vivos .. . . . . .	33.911	133.760
Nacionais .. . . . . .	33.877	133.660
Nacionalizados .. . . . . .	34	100
<b>CLASSE II:</b>		
Matérias primas .. . . . . .	70.615.565	67.288.665
Nacionais .. . . . . .	53.837.573	43.258.963
Nacionalizadas .. . . . . .	16.777.992	24.029.702
<b>CLASSE III:</b>		
Manufacturas .. . . . . .	37.220.319	298.197.918
Nacionais .. . . . . .	33.584.546	258.195.118
Nacionalizadas .. . . . . .	3.635.773	40.002.800
<b>CLASSE IV:</b>		
Artigos de alimentação e forragens .. . . . . .	60.768.391	102.127.253
Nacionais .. . . . . .	59.960.490	99.349.245
Nacionalizados .. . . . . .	807.901	2.778.008
<b>TOTAL GERAL</b> .. . . . . .	<b>168.638.186</b>	<b>467.747.596</b>
Mercadorias nacionais .. . . . . .	147.416.486	400.936.986
" nacionalizadas .. . . . . .	21.221.700	66.810.610

## 2. Valor por portos

PORTOS	VALOR (contos de réis)
Salvador .. . . . . .	385.120
Ilhéus .. . . . . .	60.761
Canavieiras .. . . . . .	1.732

## COMÉRCIO — 1937

## II — Importação de cabotagem

## 2. Valor por portos

PORTOS	VALOR (contos de réis)
Prado .....	35
Alcobaça .....	4
Caravelas .....	20.096
<b>TOTAL</b> .....	<b>467.748</b>

## 3. Quantidade e valor das principais mercadorias (1)

ESPECIFICAÇÃO	QUAN- TIDA- DE (ton)	VALOR (contos de réis)	ESPECIFICAÇÃO	QUAN- TIDA- DE (ton)	VALOR (contos de réis)
CLASSE I — ANIMAIS VIVOS (2) .....	34	134	Outras mercadorias .....	43.575	24.828
" II — MATÉRIAS PRIMAS .....	70.616	67.288	CLASSE III — GÊNEROS ALIMENTÍCIOS .....	60.768	102.127
Alcool .....	2.229	3.139	Arroz sem casca .....	3.102	3.757
Algodão { Em fio para costura .....	259	7.451	Açúcar .....	477	613
{ " rama ou pluma .....	1	4	Banha enlatada .....	42	154
Borracha .....	35	21	Batatas .....	1.662	1.260
Antracito e carvão de pedra .....	1.388	126	Café em grão .....	—	—
Couros e peles { Couros vacuns corti- dos e solas .....	146	986	Cebolas .....	1.915	1.891
{ Couros e peles não especificadas .....	134	2.680	Cerveja .....	7.622	7.207
Ferro e aço { Em barras e vergul- has .....	2.291	3.477	Charque .....	18.571	40.509
{ Outras matérias pri- mas .....	189	968	Conservas e extratos de carne .....	668	1.246
Frutos oleaginosos .....	15	29	Doces .....	817	2.105
Fumo em folha .....	811	2.360	Farinha de mandioca .....	11	7
Lã em bruto .....	—	—	" "de trigo .....	11.560	14.853
Lubrificantes .....	226	362	Feijão .....	1.974	1.660
Madeiras .....	4.882	1.944	Manteiga .....	1.007	6.448
Produção de petróleo { Gasolina .....	8.397	13.584	Sal moído .....	681	245
{ Querosene .....	3.417	4.078	Vinhos comuns de mesa .....	2.406	2.926
{ Óleos refinados com- bustíveis .....	2.621	1.251	Outros gêneros alimentícios .....	8.253	17.246
Ouro, prata e platina .....	—	—	CLASSE IV — ARTIGOS MANUFATURADOS .....	37.220	298.199
			Algodão { Lençóis, cobertores, colchas e fronhas .....	486	3.780
			{ Roupas feitas .....	128	2.684
			{ Sacos .....	166	1.130
			{ Tecidos .....	6.105	92.435
			{ Outras manufaturas .....	354	6.008
			Acessórios não especifica- dos para automóveis .....	175	1.840
			Artigos de armarinho .....	427	10.458

## COMÉRCIO — 1937

## II — Importação de cabotagem

## 3. Quantidade e valor das principais mercadorias (1)

ESPECIFICAÇÃO	QUAN- TIDA- DE (ton.)	VALOR (contos de réis)	ESPECIFICAÇÃO	QUAN- TIDA- DE (ton.)	VALOR (contos de réis)
Automóveis (3) .. . . .	457	5.221			
Auto-caminhões (4) .. . . .	395	3.799	Papel....	{ Para embrulho .....	2.575 4.079
Câmaras de ar .. . . .	137	2.625		{ " impressão .....	575 1.569
Chapéus de feltro, simples.	101	2.868		{ Outras manufaturas.	434 2.250
			Peles e	{ Calçados .. . . .	378 7.575
			couros	{ Outras manufaturas	169 2.757
Ferro e	{ Fechaduras, cadea-	328 2.567	Perfumarias .. . . .		568 7.560
aço	{ dos e trincos .....				
	{ Toneis .. . . .	239 432	Produtos	{ Farmacêuticos .. . . .	1.484 16.319
	{ Outras manufaturas	3.402 11.855	químicos	{ Outros produtos .....	384 632
Fósforos .. . . .	673	7.664	Receptores de rádio para uso		
			doméstico .. . . .	80	3.956
Fumo....	{ Charutos .. . . .	10 71	Seda (tecidos) .. . . .	141	8.744
	{ Cigarros.. . . .	220 3.413	Outras mercadorias .. . . .	12.218	69.242
Juta (sacos) .. . . .	937	5.305			
Lã (tecidos) .. . . .	66	2.767	RESUMO	{ Mercadorias nacio-	147.416 400.937
				{ nais .. . . .	
Madeiras	{ Móveis .. . . .	1.679 4.660		{ Mercadorias nacio-	21.222 66.811
	{ Outras manufaturas	1.729 1.884		{ nalizadas .. . . .	
				TOTAL GERAL	168.638 467.748

(1) Como principais mercadorias são consideradas as que, no total da cabotagem do Brasil, apresentarem valor superior a 10 mil contos. (2) 338 cabeças, (3) 297 carros, (4) 235 carros.

## III — Exportação para o exterior

## 1. Quantidade e valor por classes e mercadorias

ESPECIFICAÇÃO	QUANTIDADE (quilos)	VALOR (mil réis)
CLASSE I:		
Animais e seus produtos (libras ouro: 308.290) .. . . .	6.125.390	36.744.381
Couros e peles .. . . .	6.082.278	36.600.798
Outras mercadorias .. . . .	43.112	143.583
CLASSE II:		
Minerais e seus produtos (libras ouro: 23.953) .. . . .	863.752	2.875.423
Cristal .. . . .	13.429	740.429
Diamantes .. . . .	4	1.634.224
Pedras preciosas não especificadas .. . . .	318	319.327
Outros minerais .. . . .	850.001	181.443
CLASSE III:		
Vegetais e seus produtos (libras ouro: 3.325.990) .. . . .	207.437.536	397.564.657

## COMÉRCIO — 1937

## III — Exportação para o exterior

## 1. Quantidade e valor por classes e mercadorias

ESPECIFICAÇÃO	QUANTIDADE (quilos)	VALOR (mil réis)
Algodão em rama .....	159.066	517.693
Cacau .....	102.960.000	223.330.070
Outros produtos de cacau .....	1.146.643	814.149
Café .....	15.707.280	40.427.005
Cera de carnaúba .....	316.941	3.177.602
Farelos, farinhas e féculas .....	4.456.792	1.228.558
Fibras vegetais .....	4.581.210	8.500.848
Baga de mamona .....	41.255.144	31.570.755
Outros frutos para extração de óleos .....	3.894.017	5.835.445
Fumos e seus preparados .....	30.269.931	75.239.020
Madeiras em bruto, não especificadas .....	5.609	2.700
Milho .....	800.000	259.600
Manteiga de cacau .....	1.004.515	5.143.918
Diversos .....	880.388	1.517.294
<b>TOTAL GERAL (Libras ouro: 3.658.233) .....</b>	<b>214.426.678</b>	<b>437.184.461</b>

## 2. Valor por postos de saída

ESPECIFICAÇÃO	VALORES	
	Contos de réis	Libras ouro
Salvador .....	356.713	2.978.217
Ihéus .....	79.942	675.558
Caravelas .....	529	4.458
<b>TOTAL .....</b>	<b>437.184</b>	<b>3.658.233</b>

## IV — Importação do exterior

## 1. Quantidade e valor por classes e mercadorias

ESPECIFICAÇÃO	QUANTIDADE (quilos)	VALOR (mil réis)
<b>CLASSE I:</b>		
Animais vivos (libras ouro) .....	—	—
<b>CLASSE II:</b>		
Matérias primas (libras ouro: 228.477) .....	36.218.549	30.105.981
Anilinas e correlatos .....	3.173	107.619
Coque e carvão de pedra, inclusive briquetes .....	6.867.000	1.088.310
Cimento .....	8.672.000	1.183.080

## COMÉRCIO — 1937

## IV — Importação do exterior

## 1. Quantidade e valor por classes e mercadorias

ESPECIFICAÇÃO	QUANTIDADE (quilos)	VALOR (mil réis)
Ferro e aço, em barras .....	1.195.367	1.270.221
Ferro e aço, em chapas .....	377.445	459.769
Gasolina .....	4.027.928	3.987.078
Oleos minerais combustíveis .....	152.000	48.092
Oleos minerais lubrificantes e isolantes .....	781.779	1.200.568
Pastas de madeiras para papel .....	—	—
Querosene .....	9.806.000	8.255.755
Resina negra ou breu e similares .....	559.983	887.310
Diversas matérias primas .....	3.775.874	11.618.179
CLASSE III:		
Artigos manufaturados (libras ouro: 545.949) .....	31.619.989	71.288.209
Automóveis de passageiros e carga .....	(1) 134.500	1.690.418
Outros veículos e acessórios .....	16.353	108.347
Máquinas, aparelhos e ferramentas .....	1.600.030	17.815.199
Aparelhos de rádio .....	20.806	922.098
Dinamôes e geradores elétricos .....	26.212	432.835
Enxadas, pás e picaretas .....	546.632	2.718.886
Ferramentas para oficinas e máquinas .....	80.177	1.051.619
Geladeiras com aparelhagem frigorífica .....	29.492	406.332
Locomotivas .....	—	—
Máquinas de costura .....	239.429	3.895.512
Máquinas de escrever .....	10.879	690.596
Máquinas de fição e tecelagem .....	63.038	714.829
Outras máquinas, etc. ....	583.365	6.982.492
Papel para jornais .....	830.307	910.005
Produtos químicos .....	2.157.914	3.325.230
Adubos químicos .....	3.315	1.753
Empólas medicinais .....	57	40.917
Especialidades farmacêuticas .....	1.287	64.678
Sóda cáustica .....	1.119.388	1.108.489
Outros produtos químicos .....	1.003.867	2.109.393
Diversos artigos manufaturados .....	26.880.885	47.439.010
CLASSE IV:		
Artigos de alimentação e forragem (libras ouro: 194.668) .....	26.438.302	25.626.562
Bacalhau .....	2.356.263	5.438.811
Farinha de trigo .....	1.621.000	1.492.935
Frutas de mesa .....	89.010	351.083
Maças .....	36.750	104.594
Pêras .....	4.200	14.355
Uvas .....	13.955	63.478
Outras frutas de mesa .....	34.105	168.656
Trigo em grão .....	21.052.000	16.342.130
Diversos artigos de alimentação e forragem .....	420.029	2.001.603
<b>TOTAL GERAL (Libras ouro: 969.094)</b>	<b>94.276.840</b>	<b>127.020.752</b>

(1) De passageiros 65, de carga 5, e 18 chassis para automóveis de carga.

## COMÉRCIO — 1937

## Importação do exterior

## 2. Valor por postos de entrada

ESPECIFICAÇÃO	VALORES	
	Contos de réis	Libras ouro
Salvador .....	127.021	969.094
TOTAL .....	127.021	969.094

## PREÇOS — 1937

## Preços correntes dos principais gêneros alimentícios no comércio varejista da Capital

## Resumo anual

GÊNEROS	UNI- DADE	PREÇOS CORRENTES						
		Médias trimestrais				No Ano		
		1.º tri- mestre	2.º tri- mestre	3.º tri- mestre	4.º tri- mestre	Mínimo	Máximo	Médio
Açúcar refinado ...	Quilo	1\$100	1\$190	1\$100	\$900	\$900	1\$300	1\$070
"  moído ....	"	—	—	—	—	—	—	—
Arroz comum ....	"	—	—	—	—	—	—	—
"  de 1.ª .....	"	—	—	—	—	—	—	—
"  de 2.ª .....	"	—	—	—	—	—	—	—
"  agulha .....	"	1\$770	1\$800	1\$800	1\$730	1\$700	1\$800	1\$780
Azeite doce .....	Litro	11\$000	12\$250	12\$000	12\$330	10\$750	13\$000	11\$900
Bacalhau .....	Quilo	4\$030	4\$050	4\$000	3\$830	3\$600	4\$250	3\$960
Banha .....	"	3\$870	4\$470	4\$130	3\$730	3\$600	4\$500	4\$050
Batata .....	"	1\$380	1\$320	1\$230	1\$070	1\$000	1\$500	1\$250
Café .....	"	3\$470	3\$600	3\$570	3\$600	3\$300	3\$600	3\$560
Carne seca .....	"	3\$930	3\$720	3\$470	3\$600	3\$200	4\$000	3\$680



## PREÇOS — 1937

Preços correntes dos principais gêneros alimentícios no comércio varejista  
da Capital  
Resumo anual

GÊNEROS	UNIDA- DE	PREÇOS CORRENTES						
		Médias Trimestrais				No ano		
		1.º tri- mestre	2.º tri- mestre	3.º tri- mestre	4.º tri- mestre	Mínimo	Máximo	Médio
Carne verde .....	Quilo	1\$800	1\$800	1\$800	1\$800	—	—	1\$800
Cebola .....	"	1\$620	1\$870	2\$000	2\$000	1\$600	2\$000	1\$870
Farinha de mandioca .....	"	\$600	\$680	\$600	\$700	\$600	\$750	\$650
Farinha de trigo .....	"	1\$580	1\$670	1\$600	1\$730	1\$550	1\$800	1\$650
Feijão mulatinho .....	"	1\$020	1\$130	\$630	\$700	\$600	1\$200	\$870
" preto .....	"	—	—	—	—	—	—	—
Leite .....	Litro	1\$230	1\$300	1\$200	1\$200	1\$200	1\$300	1\$230
Manteiga .....	Quilo	10\$000	11\$000	12\$170	10\$830	9\$000	12\$500	11\$000
Milho .....	"	\$500	\$500	\$430	\$400	\$400	\$500	\$460
Ovos .....	Dúzia	2\$200	2\$570	2\$600	2\$130	2\$000	3\$000	2\$280
Pão .....	Quilo	1\$750	1\$770	1\$800	1\$800	1\$750	1\$800	1\$780
Sal grosso .....	"	—	—	—	—	—	—	—
" fino .....	"	\$680	\$700	\$700	\$680	\$650	\$700	\$690
Toucinho .....	"	2\$830	3\$460	3\$270	3\$270	2\$800	3\$600	3\$220

## SALÁRIOS

I — Salários médios nos diferentes ramos da indústria, segundo o censo realizado  
pelo Instituto de Aposentadorias e Pensões dos Industriários — 1937

## 1. Discriminação por indústrias

INDÚSTRIA	NÚMERO DE EMPREGADO- RES	NÚMERO DE EMPREGA- DOS	TOTAL MEN- SAL DAS FO- LHAS DE SALÁRIOS	SALÁRIOS MÉDIOS
1. Textil .....	16	5.613	664:872\$700	118\$452
2. Metalúrgica .....	59	993	167:273\$600	168\$453
3. Cerâmica .....	32	780	108:003\$000	138\$465
4. Couros e peles .....	24	569	74:127\$400	130\$277
5. Construção .....	43	3.025	490:695\$700	171\$692
6. Mobiliário .....	38	311	60:265\$400	193\$779
7. Madeira .....	36	379	73:468\$000	193\$847
8. Gráfica .....	54	734	132:228\$400	180\$148
9. Química .....	32	529	74:116\$000	140\$106
10. Fumo .....	93	14.558	941:844\$700	64\$696
11. Extrativa com beneficiamento .....	1	7	7:455\$900	1.065\$129
12. Objetos de luxo .....	6	15	3:400\$000	226\$667
13. Vestuário e toucador .....	173	1.256	184:963\$700	147\$264
14. Alimentação e subsidiárias .....	168	3.578	418:620\$900	117\$000
15. Transporte .....	—	—	—	—
16. Fabricação de material e aparelhos elétricos .....	—	—	—	—
17. Outras indústrias .....	20	312	42:204\$400	135\$271
<b>TOTAL .....</b>	<b>795</b>	<b>32.659</b>	<b>3.443:539\$800</b>	<b>105\$439</b>

## SALÁRIOS

## I—Salários médios nos diferentes ramos da indústria, segundo o censo realizado pelo Instituto de Aposentadorias e Pensões dos Industriários — 1937

## 2. Percentagens de empregadores, empregados e salários, por indústria

INDÚSTRIA	NÚMERO DE EMPREGADORES	NÚMERO DE EMPREGADOS	TOTAL MENSAL DAS FOLHAS DE SALÁRIOS
	%	%	%
1. Têxtil .....	2,01	17,19	19,31
2. Metalúrgica .....	7,42	3,04	4,86
3. Cerâmica .....	4,02	2,39	3,13
4. Couros e peles .....	3,02	1,74	2,15
5. Construção .....	5,41	9,26	14,25
6. Mobiliário .....	4,78	0,95	1,75
7. Madeira .....	4,53	1,16	2,13
8. Gráfica .....	6,79	2,25	3,84
9. Química .....	4,03	1,62	2,15
10. Fumo .....	11,70	44,58	27,35
11. Extrativa com beneficiamento .....	0,13	0,02	0,22
12. Objetos de luxo .....	0,75	0,05	0,10
13. Vestuário e tocador .....	21,76	3,84	5,37
14. Alimentação e subsidiárias .....	21,13	10,96	12,16
15. Transporte .....	—	—	—
16. Fabricação de material e aparelhos elétricos .....	—	—	—
17. Outras indústrias .....	2,52	0,95	1,23
<b>TOTAL</b> .....	<b>100,00</b>	<b>100,00</b>	<b>100,00</b>

## 3. Densidade industrial e operária

ESPECIFICAÇÃO	DADOS NUMÉRICOS	ESPECIFICAÇÃO	DADOS NUMÉRICOS
Estabelecimentos	Por km <sup>2</sup> ..... 0,00 Para 1.000 habitantes ..... 0,19	Operários	Por km <sup>2</sup> ..... 0,62
			Para 1.000 habitantes ..... 7,66
			Por empregador ..... 41,08

## II — Salário médio do trabalhador rural, sem sustento, nos principais ofícios — 1936/1937

OFÍCIOS	FORMA DE PAGAMENTO	SALÁRIO							
		1936				1937			
		Mais frequente	Máximo	Mínimo	Médio	Mais frequente	Máximo	Mínimo	Médio
Aradores .....	Diário	3\$0	15\$0	2\$0	4\$8	3\$5	15\$0	2\$0	5\$0
Trabalhadores de enxada (homens) .....	"	2\$3	5\$0	1\$2	2\$5	3\$0	5\$0	1\$2	2\$3
Trabalhadores de enxada (mulheres) .....	"	1\$5	4\$0	1\$0	1\$6	2\$0	5\$0	1\$0	1\$8
Trabalhadores de enxada (menores) .....	"	1\$0	3\$0	0\$5	1\$2	1\$0	3\$0	0\$4	1\$3

## SALÁRIOS

II — Salário médio do trabalhador rural, sem sustento, nos principais  
ofícios — 1936/1937

OFÍCIOS	FORMA DE PAGAMENTO	SALÁRIO							
		1936				1937			
		Mais frequente	Máximo	Mínimo	Médio	Mais frequente	Máximo	Mínimo	Médio
Trabalhadores avulsos .....	Diário	3\$8	6\$8	3\$0	4\$0	3\$0	7\$0	1\$2	3\$0
Cortadores de cana .....	"	3\$0	5\$0	1\$8	2\$8	3\$0	6\$0	1\$2	2\$9
Colhedores de café .....	"	4\$0	4\$5	2\$0	4\$0	3\$0	5\$0	1\$0	2\$6
Tratadores de animais .....	"	2\$0	7\$0	1\$6	3\$1	4\$0	10\$0	1\$5	3\$5
Carreiros .....	"	3\$0	10\$0	1\$5	3\$9	3\$0	20\$0	1\$5	3\$9
Lenhadores .....	"	3\$0	5\$0	2\$0	3\$0	3\$0	6\$0	1\$0	2\$9
Campeiros .....	"	3\$0	6\$7	1\$6	3\$0	5\$0	8\$0	1\$1	3\$9
Tropeiros .....	"	3\$0	6\$0	1\$6	3\$1	3\$0	10\$0	1\$0	3\$7
Carpinteiros .....	"	5\$0	15\$0	3\$0	7\$2	8\$0	20\$0	3\$0	7\$7
Pedreiros .....	"	10\$0	15\$0	3\$3	7\$8	10\$0	20\$0	2\$0	7\$9
Serventes de pedreiro .....	"	3\$8	5\$0	2\$0	3\$9	3\$0	7\$0	1\$5	3\$1
Ferreiros .....	"	8\$0	20\$0	4\$0	8\$2	10\$0	20\$0	3\$0	7\$8
Maquinistas .....	"	5\$9	15\$0	4\$0	7\$4	8\$0	20\$0	3\$0	7\$9
"Chauffeurs" .....	"	5\$8	15\$0	4\$0	6\$5	9\$0	25\$0	2\$6	8\$1
Administradores .....	Mensal	200\$0	500\$0	180\$0	212\$8	200\$0	600\$0	100\$0	210\$7
Ajud. de administrador .....	"	110\$0	150\$0	60\$0	110\$4	120\$0	300\$0	30\$0	111\$3
Guarda-livros .....	"	400\$0	1.000\$0	150\$0	423\$3	300\$0	1.200\$0	150\$0	431\$9

## RENDIMENTOS — 1930/1937

## Arrecadação do imposto cedular e global sôbre a renda

ANOS	ARRECADADAÇÃO		ANOS	ARRECADADAÇÃO	
	Contos de réis	Números índices (1930 = 100)		Contos de réis	Números índices (1930 = 100)
1930 .....	1.590	100	1934 (2) .....	3.340	210
1931 .....	2.765	174	1935 .....	4.377	275
1932 .....	2.911	183	1936 .....	4.864	306
1933 (1) .....	3.180	200	1937 .....	5.921	372

(1) Quinze meses — (2) Nove meses

## SINISTROS E ACIDENTES — 1937

## I — Incêndios ocorridos no município da Capital

ESPECIFICAÇÃO		DADOS NUMÉRICOS	
Número total de incêndios .....		40	
Segundo os meses .....	Janeiro .....	8	
	Fevereiro .....	2	
	Março .....	3	
	Abril .....	1	
	Maio .....	1	
	Junho .....	4	
	Julho .....	2	
	Agosto .....	2	
	Setembro .....	2	
	Outubro .....	5	
	Novembro .....	2	
	Dezembro .....	8	
	Discriminação ....	Estabelecimentos comerciais .....	14
Estabelecimentos industriais e oficinas .....		1	
Edifícios públicos .....		1	
Casas de residência particular .....		9	
Casas de habitação coletiva .....		—	
Barracões .....		—	
Garagens e cocheiras .....		—	
Depósitos de inflamáveis .....		1	
Matas e bosques .....		7	
Outros lugares .....		7	
Segundo a espécie dos sinistros .....		Casuais .....	40
		Propositais .....	—
		Duvidosos .....	—
	Sem especificação .....	—	
Segundo a extensão dos sinistros .....	Parciais .....	37	
	Totais .....	3	
	Sem especificação .....	—	

## II — Desastres e acidentes ocorridos no município da Capital

ESPECIFICAÇÃO		DADOS NUMÉRICOS	
Número de pessoas vitimadas .....	Total .....	485	
	Mortes .....	Homens .....	79
		Mulheres .....	17
		Total .....	96
	Lesões .....	Homens .....	343
		Mulheres .....	46
		Total .....	389

SITUAÇÃO SOCIAL



## MELHORAMENTOS URBANOS

## I — Logradouros públicos da Capital e seus melhoramentos — 1937

ESPECIFICAÇÃO		DADOS NUMÉRICOS		
Logradouros existentes	Avenidas e alamedas .....	37		
	Ruas .....	558		
	Travessas e becos .....	67		
	Largos e praças .....	72		
	Jardins e parques .....	9		
	Praças .....	5		
	Sem especificação .....	—		
Total .....		748		
Do total dos logradouros existentes quantos eram	Pavimentados	Total .....	412	
		Dos quais com calçamento de	Paralelepípedos .....	404
			Concreto .....	—
			Macadame simples .....	2
			Asfalto ou macadame betuminoso .....	6
	Saibro .....	—		
	Ajardinados .....	31		
	Arborizados .....	96		
	Iluminados	A querosene .....	—	
		" gás acetileno .....	—	
		" " carbônico .....	—	
		" electricidade .....	620	
	Total .....		620	
Servidos	De água canalizada .....	249		
	" esgotos pluviais .....	183		
	" " domiciliares .....	56		

## II — Parques públicos existentes no Estado — 1936

ESPECIFICAÇÃO		DADOS NUMÉRICOS	
Municípios .....	Sem informação .....	2	
	Compreendidos na informação .....	Que não possuam parques públicos .....	139
		Que possuam parques públicos .....	10
	Total .....		151
Parques públicos existentes nos municípios informantes .....		14	

## MELHORAMENTOS URBANOS

## III — Cemitérios municipais existentes no Estado — 1936

ESPECIFICAÇÃO		DADOS NUMÉRICOS	
Municípios .....	Sem informação .....	2	
	Compreendidos na informação {	Que não possuam cemitérios municipais .....	13
		Que possuam cemitérios municipais .....	135
	Total .....	151	
Cemitérios municipais existentes nos municípios informantes.....		465	

## IV — Municípios e localidades do Estado em que existiam logradouros públicos pavimentados — 1936

ESPECIFICAÇÃO		DADOS NUMÉRICOS	
Municípios .....	Sem informação .....	2	
	Compreendidos na informação {	Onde não existiam logradouros pavimentados .....	50
		Onde existiam logradouros pavimentados .....	99
	Total .....	151	
Localidades (dos municípios informantes) em que existiam logradouros pavimentados	Sédes municipais {	Cidades .....	54
		Vilas .....	45
		Soma.....	99
	Sédes distritais.....	29	
	Outras localidades .....	—	
Total .....	128		

## V — Municípios e localidades do Estado em que existia ajardinamento urbano — 1936

ESPECIFICAÇÃO		DADOS NUMÉRICOS	
Municípios .....	Sem informação .....	2	
	Compreendidos na informação {	Onde não existia ajardinamento urbano .....	110
		Onde existia ajardinamento urbano.....	39
	Total .....	151	
Localidades (dos municípios informantes) em que existia ajardinamento urbano	Sédes municipais {	Cidades .....	29
		Vilas .....	10
		Soma .....	39
	Sédes distritais .....	—	
	Outras localidades .....	—	
Total .....	39		



## MELHORAMENTOS URBANOS

## VI—Municípios e localidades do Estado em que existia arborização urbana—1936

ESPECIFICAÇÃO		DADOS NU- MÉRICOS	
Municípios .....	Sem informação .....	2	
	Compreendidos na informação	Onde não existia arborização urbana ..	75
		Onde existia arborização urbana .....	74
	Total .....	151	
Localidades (dos municípios infor- mantes) em que existia arborização urbana	Sédes municipais	Cidades .....	47
		Vilas .....	27
		Soma .....	74
	Sédes distritais .....	16	
	Outras localidades .....	2	
	Total .....	92	

## VII — Municípios e localidades do Estado em que existia serviço de iluminação pública e domiciliária — 1936

ESPECIFICAÇÃO		DADOS NU- MÉRICOS	
ILUMINAÇÃO PÚBLICA			
Municípios .....	Sem informação .....	2	
	Compreendidos .. na informação	Onde não existia serviço de iluminação pública .....	16
		Onde existia serviço de iluminação pú- blica .....	133
	Total .....	151	
Localidades (dos mu- nicípios informan- tes) em que existia iluminação pública	Sédes municipais	Cidades .....	68
		Vilas .....	65
		Soma .....	133
	Sédes distritais .....	109	
	Outras localidades .....	31	
	Total .....	273	
Das quais .....	Iluminadas ..	A querosene .....	169
		A gás carbônico .....	6
	Servidas .....	A " acetileno .....	22
		" " eletricidade .....	76
Das quais .....	Servidas .....	Por empresas municipais .....	214
		" " particulares .....	59
ILUMINAÇÃO DOMICILIÁRIA			
Municípios .....	Sem informação .....	2	
	Compreendidos na informação	Onde não existia serviço de iluminação domiciliária .....	91
		Onde existia serviço de iluminação do- miciliária .....	58
	Total .....	151	
Localidades (dos mu- nicípios informan- tes) em que existia serviço de ilumina- ção domiciliária	Sédes municipais	Cidades .....	36
		Vilas .....	22
		Soma .....	58
	Sédes distritais .....	7	
	Outras localidades .....	3	
	Total .....	68	
Das quais .....	Iluminadas ..	A gás carbônico .....	1
		" " acetileno .....	—
		" " eletricidade .....	67

## MELHORAMENTOS URBANOS

VIII — Municípios e localidades do Estado em que existia serviço  
de água e esgoto — 1936

ESPECIFICAÇÃO		DADOS NUMÉRI- COS	
<b>SERVIÇO DE ABASTECIMENTO D'ÁGUA</b>			
Municípios .. . . .	Sem informação .. . . .	3	
	Compreendidos na informação	Onde não existia abastecimento d'água ..	109
		Onde existia abastecimento d'água .. . . .	39
	Total .. . . .	151	
Localidades (dos municípios infor- mantes) em que existia abasteci- mento d'água	Sédes municipais	Cidades .. . . .	33
		Vilas .. . . .	6
		Soma .. . . .	39
	Sédes distritais .. . . .	7	
	Outras localidades .. . . .	5	
Total .. . . .	51		
Das quais ...	Servidas	Apenas por torneiras ou chafa- rizes públicos .. . . .	33
		Também com distribuição domi- ciliária .. . . .	18
	Abastecidas	Por empresas municipais .. . . .	40
		" " " particulares .. . . .	11
<b>SERVIÇO DE ESGOTOS SANITÁRIOS</b>			
Municípios .. . . .	Sem informação .. . . .	2	
	Compreendidos na na informação	Onde não existiam esgotos sanitários...	137
		Onde existiam esgotos sanitários .. . .	12
	Total .. . . .	151	
Localidades (dos municípios infor- mantes) em que existiam esgotos sa- nitários	Sédes municipais	Cidades .. . . .	12
		Vilas .. . . .	—
		Soma .. . . .	12
	Sédes distritais .. . . .	—	
	Outras localidades .. . . .	—	
Total .. . . .	12		
Das quais .. . . .	Servidas por empresas municipais .. . .	" " " " " particulares .. . . .	12
		—	

## MELHORAMENTOS URBANOS

## IX — Serviços de água, esgotos e iluminação na Capital — 1937

ESPECIFICAÇÃO		DADOS NUMÉ- RICOS
SERVIÇO DE ABASTECIMENTO D'ÁGUA		
Capacidade total dos mananciais (litros em 24 horas) .....		50.000.000
Extensão das linhas (m) {	Adutoras .....	32.900
	Distribuidoras .....	122.000
Reservatórios ..... {	Número .....	9
	Capacidade total (litros) .....	30.450.000
Número de chafarizes públicos .....		11
“ “ prédios abastecidos .....		16.395
Taxa anual cobrada {	Máxima .....	294\$000
	Mínima .....	220\$000
SERVIÇO DE ESGOTOS SANITÁRIOS		
Extensão total da rede (m) .....		27.300
Número de logradouros servidos .....		56
Número de prédios esgotados .....		4.964
Taxa anual cobrada {	Máxima .....	(1) —
	Mínima .....	37\$000
SERVIÇO DE ILUMINAÇÃO PÚBLICA E DOMICILIÁRIA		
(Sistema empregado: Elétrico)		
Iluminação pública {	Número de logradouros públicos iluminados.....	620
	Número de focos ou combustores empregados.....	5.305
Iluminação domici- liária {	Número de logradouros servidos .....	384
	Número de ligações domiciliárias .....	12.108

(1) A taxa máxima varia segundo o número de aparelhos instalados.

## MELHORAMENTOS URBANOS

## X — Municípios e localidades do Estado em que existia serviço urbano de limpeza pública — 1936

## 1. Limpeza das Vias Públicas

ESPECIFICAÇÃO		DADOS NUMÉRICOS	
Municípios .....	Sem informação .....	2	
	Compreendidos na informação .....	Onde não existia serviço de limpeza das vias públicas .....	28
		Onde existia serviço de limpeza das vias públicas .....	121
	Total .....	151	
Localidades (dos municípios informantes) que possuíam serviço de limpeza das vias públicas ..	Sédes municipais .....	Cidades .....	66
		Vilas .....	55
		Soma .....	121
	Sédes distritais .....	139	
	Outras localidades .....	34	
Total .....	294		

## 2. Remoção domiciliária de lixo

ESPECIFICAÇÃO		DADOS NUMÉRICOS	
Municípios .....	Sem informação .....	2	
	Compreendidos na informação .....	Onde não existia serviço de remoção domiciliária de lixo .....	86
		Onde existia serviço de remoção domiciliária de lixo .....	63
	Total .....	151	
Localidades (dos municípios informantes) onde existia serviço de remoção domiciliária de lixo .....	Sédes municipais .....	Cidades .....	42
		Vilas .....	21
		Soma .....	63
	Sédes distritais .....	6	
	Outras localidades .....	—	
Total .....	69		

## MELHORAMENTOS URBANOS

## XI — Distribuição e natureza dos balneários existentes no Estado — 1936

ESPECIFICAÇÃO		DADOS NUMÉRICOS	
Municípios .....	Sem informação .....	4	
	Compreendidos na informação .....	Onde não existiam balneários .....	145
		Onde existiam balneários .....	2
Total .....		151	
Localidades (dos municípios informantes) em que existiam balneários..	Sédes municipais .....	Cidades .....	2
		Vilas .....	—
		Soma .....	2
	Sédes distritais .....		1
	Outras localidades .....		—
Total .....		3	
Balneários existentes nos municípios informantes.	Municipais .....	1	
	Particulares .....	2	
	Total .....	3	
	Dos quais, possuíam piscinas .....	—	

## ASSISTÊNCIA MÉDICO-SANITÁRIA — 1934/1936

## I — Número dos estabelecimentos de assistência

ESPECIFICAÇÃO		DADOS NUMÉRICOS				
		1934	1935	1936		
Estabelecimentos arrolados	Total .....	38	49	49		
	Incluídos na estatística .....	Segundo o tipo da construção .....	Tipo monobloco .....	22	25	22
			Tipo pavilionario .....	7	7	6
			Tipo não especificado .....	9	17	21
	Não incluídos na estatística .....		2	3	13	
Total geral .....		40	52	62		

## ASSISTÊNCIA MÉDICO-SANITÁRIA — 1934/1936

## I. — Número dos estabelecimentos de assistência

ESPECIFICAÇÃO		DADOS NUMÉRICOS			
		1934	1935	1936	
Total .....		38	49	49	
Segundo a localização	{ Existentes na Capital .....	19	18	21	
	{ " no Interior .....	19	31	28	
Segundo a entidade mantenedora	{ Oficiais .....	{ Federais .....	3	3	1
		{ Estaduais .....	10	14	14
		{ Municipais .....	—	4	4
	{ Soma .....	13	21	19	
	{ Particulares .....	25	28	30	
Segundo o destino da assistência	{ Franquiados ao público .....	34	44	46	
	{ Privativos de instituições .....	{ Oficiais .....	2	2	3
		{ Particulares .....	2	3	—
		{ Soma .....	4	5	3
Estabelecimentos informantes	Segundo a modalidade da assistência	{ Somente com internamento .....	9	11	12
		{ Também sem internamento .....	18	20	19
		{ Somente sem internamento .....	11	18	18
Segundo a especialidade da assistência	{ De clínica geral .....		30	42	42
		{ Médico-cirúrgica .....	—	1	—
	{ De clínicas especializadas .....	{ Ginecológica e obstétrica .....	1	1	2
		{ Doenças tropicais .....	1	1	1
		{ Tisiológica .....	1	—	1
		{ Leprológica .....	1	1	1
		{ Sifiligráfica .....	1	1	—
		{ Pediátrica .....	2	1	1
		{ Neuropsiquiátrica .....	1	1	1
		{ Outras clínicas .....	—	—	—
Segundo a idade dos enfermos	{ Para adultos e crianças .....	24	42	40	
	{ Somente para adultos .....	13	6	8	
	{ Somente para crianças .....	1	1	1	
Segundo o sexo dos enfermos	{ Para ambos os sexos .....	34	45	45	
	{ Somente para o sexo masculino .....	3	3	3	
	{ Somente para o sexo feminino .....	1	1	1	

## ASSISTÊNCIA MÉDICO-SANITÁRIA — 1934/1936

## I — Número dos estabelecimentos de assistência

ESPECIFICAÇÃO				DADOS NUMÉRICOS		
				1934	1935	1936
Estabelecimentos informantes (concl.)	Segundo o custo da assistência	Prestando socorros	Somente a título gratuito .....	20	23	27
			Somente a título oneroso .....	3	4	6
			A título gratuito e a título oneroso .....	15	22	16
	Segundo os meios de manutenção	Particulares	Oficiais .....	13	21	19
			Mantidos com recursos próprios .....	8	11	10
				Mantidos com o auxílio do Poder Público .....	17	17

## II — Capacidade dos estabelecimentos de assistência

ESPECIFICAÇÃO				DADOS NUMÉRICOS		
				1934	1935	1936
Estabelecimentos informantes	A que se referem os dados do quadro	Em geral .....	38	49	49	
			Sobre serviços com internamento	27	31	31
			Sobre serviços sem internamento	3	6	3
Capacidade dos estabelecimentos	Com internamento	Enfermarias e dependências análogas .....	123	147	142	
		Quartos para doentes .....	204	243	247	
		Pavilhões de observação ou de isolamento .....	29	27	10	
		Leitos .....	2.587	3.010	2.730	
	Sem internamento	Compartimentos para estada provisória de doentes .....	5	19	10	
	Leitos .....	27	66	19		

## III — Principais instalações existentes nos estabelecimentos de assistência

ESPECIFICAÇÃO				DADOS NUMÉRICOS		
				1934	1935	1936
Estabelecimentos informantes	Em geral .....	38	49	49		
		Que forneceram os dados do quadro .....	36	47	44	

## ASSISTÊNCIA MÉDICO-SANITÁRIA — 1934/1936

## III — Principais instalações existentes nos estabelecimentos de assistência

ESPECIFICAÇÃO		DADOS NUMÉRICOS			
		1934	1935	1936	
Instalações existentes	Salas de operações .....	53	61	69	
	Gabinetes ...	De raios X .....	8	6	10
		De radioterapia .....	2	1	2
		De eletroterapia .....	6	5	5
		Dentários .....	6	16	13
	Laboratórios de análises .....	19	21	22	
	Farmácias .....	25	27	23	
	Lavanderias .....	19	10	6	
	Desinfetórios .....	12	10	6	
	Necrotérios .....	17	19	23	
Fornos crematórios .....	2	3	—		

## IV — Efetivos do pessoal nos estabelecimentos de assistência

ESPECIFICAÇÃO		DADOS NUMÉRICOS			
		1934	1935	1936	
Estabelecimentos informantes .....		38	49	49	
Efetivos do corpo clínico	Clinica geral .....	71	69	77	
	Clinicas especializadas	Cirurgiões .....	49	57	38
		Dermatologistas .....	7	11	5
		Oftalmo-oto-rino-laringologistas ..	20	21	12
		Urologistas .....	4	6	3
		Tisiologistas .....	7	5	6
		Pediatras .....	16	12	3
		Neuropsiquiatras .....	6	8	5
		Outras especialidades .....	22	10	25
	Total .....	202	199	174	
Efetivos dos colaboradores e auxiliares dos serviços clínicos	Farmacêuticos .....	27	24	22	
	Dentistas .....	13	16	15	
	Internos (acadêmicos) .....	60	29	35	
	Parteiras .....	8	7	8	
	Enfermeiros .....	65	69	84	
	Enfermeiras .....	108	111	96	
	Religiosas .....	42	39	49	
Outros auxiliares .....	48	150	206		
Total .....	371	445	515		



## ASSISTÊNCIA MÉDICO-SANITÁRIA — 1934/1936

## V — Movimento dos estabelecimentos de assistência com internamento

ESPECIFICAÇÃO		DADOS NUMÉRICOS				
		1934	1935	1936		
Número de estabelecimentos .....		27	31	31		
Enfermos so- corridos du- rante o ano	Vindos do ano anterior	Masculinos .....	866	707	929	
		Femininos .....	937	785	700	
		Soma .....	1.803	1.492	1.629	
	Entrados du- rante o ano	Masculinos .....	5.844	6.496	7.325	
		Femininos .....	5.405	5.995	6.327	
		Soma .....	11.249	12.491	13.652	
	Total .....	Masculinos .....	6.710	7.203	8.254	
		Femininos .....	6.342	6.780	7.027	
		Soma .....	13.052	13.983	15.281	
	Total .....		11.249	12.491	13.652	
	Enfermos en- trados duran- te o ano	Segundo a idade	Adultos .....	10.486	12.090	13.296
			Crianças .....	323	401	356
			Sem especificação .....	440	—	—
		Segundo a nacionalidade	Brasileiros .....	10.476	12.140	13.328
			Estrangeiros .....	333	351	324
Sem especificação .....			440	—	—	
Segundo as clínicas		De doenças tropicais .....	852	1.110	1.943	
		Fisiológica .....	77	137	64	
		Dentária e estomatológica .....	55	36	15	
		Urológica .....	189	243	189	
		Oftalmo-oto-rino-laringológica .....	265	398	196	
		Sifiligráfica .....	703	788	573	
		Leprológica .....	12	17	12	
		Neuropsiquiátrica .....	716	735	701	
		Radiológica e radio terapica .....	14	14	—	
	Ginecológica .....	173	286	237		
	Obstétrica .....	2.332	2.700	2.374		
	Cirúrgica geral .....	484	798	641		
	Pediátrica .....	78	97	104		
	Geral .....	689	1.670	937		
	Não especificadas .....	4.610	3.452	5.666		

**ASSISTÊNCIA MÉDICO-SANITÁRIA — 1934/1936**  
**VI — Movimento dos estabelecimentos de assistência sem internamento**

ESPECIFICAÇÃO		DADOS NUMÉRICOS			
		1934	1935	1936	
Estabelecimentos com serviço de ambulatório .....	Em geral .....	29	38	37	
	Que forneceram informações .....	Sobre o movimento de enfermos .....	25	33	23
		Sobre o movimento dos serviços .....	23	33	23
		Total .....	237.516	258.370	135.755
	Segundo o sexo .....	Masculinos .....	97.589	154.634	84.304
		Femininos .....	79.261	103.736	51.451
		Sem discriminação .....	60.666	—	—
	Segundo a idade .....	Adultos .....	144.211	207.387	82.980
		Crianças .....	71.875	35.785	31.231
		Sem discriminação .....	21.430	15.198	21.544
Segundo a nacionalidade .....	Brasileiros .....	208.342	236.176	67.219	
	Estrangeiros .....	1.357	2.840	496	
	Sem discriminação .....	27.817	19.354	68.040	
Enfermos socorridos durante o ano ...	De doenças tropicais .....	Tisiológica .....	12.475	18.530	14.548
		Estomatológica .....	4.582	14.864	475
		Urológica .....	10.592	17.794	7.410
		Oftalmo-oto-rino-laringológica .....	8.053	10.317	359
		Dérmató-sifiligráfica .....	22.913	38.696	8.495
		Neuropsiquiátrica .....	20.849	53.384	25.879
		Radológica e radioterápica .....	57	180	32
	Segundo as clínicas .....	Ginecológica .....	—	1.076	—
		Cirúrgica .....	10.784	11.679	276
		Pediátrica .....	1.136	2.773	1.764
		Geral .....	48.742	5.065	9.107
		Sem discriminação .....	60.335	56.365	3.647
		“ de laboratório .....	36.998	27.647	63.763
Movimento anual dos principais serviços prestados ao público	Consultas .....	335.494	280.859	146.206	
	Receitas aviadas .....	246.746	232.394	15.375	
	Curativos .....	175.650	213.018	100.738	
	Intervenções cirúrgicas .....	3.889	4.247	2.342	
	Exames radiológicos .....	5.515	1.074	937	
“ de laboratório .....	18.638	14.959	10.262		

**DESPESAS PÚBLICAS COM A ASSISTÊNCIA MÉDICO-SANITÁRIA — 1932/1935**  
**I — Discriminação, segundo as principais rubricas**

ESPECIFICAÇÃO	DESPESAS				
	Federais	Estaduais	Municipais	Total	
<b>EM 1932</b>					
Custeio .....	Pessoal .....	298:553\$	2.273:696\$	22:135\$	2.594:384\$
	Material .....	39:813\$	938:560\$	9:672\$	988:045\$
	Sem especificação .....	—	—	105:992\$	105:992\$
Subvenções e auxílios .....	Soma .....	338:366\$	3.212:256\$	137:798\$	3.688:421\$
	.....	27:859\$	26:000\$	1.361:806\$	1.415:663\$
Total .....	366:225\$	3.238:256\$	1.499:605\$	5.104:086\$	

## DESPESAS PÚBLICAS COM A ASSISTÊNCIA MÉDICO-SANITÁRIA — 1932/1935

## I — Discriminação, segundo as principais rubricas

ESPECIFICAÇÃO	DESPESAS				
	Federais	Estaduais	Municipais	Total	
EM 1933					
Custeio	Pessoal .....	194:572\$	2.251:852\$	181:868\$	2.628:292\$
	Material .....	43:884\$	891:160\$	4:200\$	939:244\$
	Sem especificação .....	—	—	227:094\$	227:094\$
	Soma .....	238:456\$	3.143:012\$	413:162\$	3.794:630\$
Subvenções e auxílios .....	555:617\$	—	82:137\$	637:754\$	
Total .....	794:073\$	3.143:012\$	495:299\$	4.432:384\$	
EM 1934					
Custeio	Pessoal .....	90:215\$	2.248:918\$	22:080\$	2.361:213\$
	Material .....	21:071\$	946:896\$	13:753\$	981:720\$
	Sem especificação .....	—	—	73:781\$	73:781\$
	Soma .....	111:286\$	3.195:814\$	109:614\$	3.416:714\$
Subvenções e auxílios .....	40:500\$	36:000\$	193:174\$	269:674\$	
Total .....	151:786\$	3.231:814\$	302:788\$	3.686:388\$	
EM 1935					
Custeio	Pessoal .....	112:317\$	2.275:447\$	41:258\$	2.429:022\$
	Material .....	26:668\$	1.193:846\$	5:440\$	1.225:954\$
	Sem especificação .....	—	—	146:190\$	146:190\$
	Soma .....	138:985\$	3.469:293\$	192:888\$	3.801:166\$
Subvenções e auxílios .....	94:860\$	—	423:471\$	518:331\$	
Total .....	233:845\$	3.469:293\$	616:359\$	4.319:497\$	

NOTA — Nêste quadro e no seguinte as despesas federais dos anos de 1933 e 1934 referem-se, respectivamente, a exercícos de 15 e 9 meses. Os algarismos das mesmas tabelas retificam os da anterior edição do Anuário.

## II — Discriminação, segundo a finalidade

ESPECIFICAÇÃO	DESPESAS				
	Federais	Estaduais	Municipais	Total	
EM 1932					
Custeio	Administração central, serviços gerais e institutos científicos .....	...	489:022\$	—	489:022\$
	Assistência hospitalar oficial .....	...	812:914\$	32:075\$	844:989\$
	Outros serviços de assistência sanitária .....	338:366\$	1.910:320\$	105:724\$	2.354:410\$
	Soma .....	338:366\$	3.212:256\$	137:799\$	3.688:421\$
Subvenções e auxílios .....	27:859\$	26:000\$	1.361:806\$	1.415:665\$	
Total .....	366:225\$	3.238:256\$	1.499:605\$	5.104:086\$	

## DESPESAS PÚBLICAS COM A ASSISTÊNCIA MÉDICO-SANITÁRIA — 1932/1935

## II — Discriminação, segundo a finalidade

ESPECIFICAÇÃO	DESPESAS				
	Federais	Estaduais	Municipais	Total	
EM 1933					
Custelo . . . . .	Administração central, serviços gerais e institutos científicos . . . . .	—	690:077\$	—	690:077\$
	Assistência hospitalar oficial . . . . .	54:698\$	837:564\$	171:666\$	1.063:928\$
	Outros serviços de assistência sanitária . . . . .	183:758\$	1.615:371\$	241:496\$	2.040:625\$
	Soma . . . . .	238:456\$	3.143:012\$	413:162\$	3.794:630\$
	Subvenções e auxílios . . . . .	555:617\$	—	82:137\$	637:754\$
Total . . . . .	794:073\$	3.143:012\$	495:299\$	4.432:384\$	
EM 1934					
Custelo . . . . .	Administração central, serviços gerais e institutos científicos . . . . .	—	869:441\$	—	869:441\$
	Assistência hospitalar oficial . . . . .	—	1.199:709\$	—	1.199:709\$
	Outros serviços de assistência sanitária . . . . .	111:286\$	1.126:664\$	109:614\$	1.347:564\$
	Soma . . . . .	111:286\$	3.195:814\$	109:614\$	3.416:714\$
	Subvenções e auxílios . . . . .	40:500\$	36:000\$	193:174\$	269:674\$
Total . . . . .	151:786\$	3.231:814\$	302:788\$	3.686:388\$	
EM 1935					
Custelo . . . . .	Administração central, serviços gerais e institutos científicos . . . . .	1:217\$	1.405:771\$	—	1.406:988\$
	Assistência hospitalar oficial . . . . .	—	1.289:989\$	—	1.289:989\$
	Outros serviços de assistência sanitária . . . . .	137:768\$	773:533\$	192:888\$	1.104:189\$
	Soma . . . . .	138:985\$	3.469:293\$	192:888\$	3.801:166\$
	Subvenções e auxílios . . . . .	94:860\$	—	423:471\$	518:331\$
Total . . . . .	233:845\$	3.469:293\$	616:359\$	4.319:497\$	

## ASILOS E RECOLHIMENTOS — 1933/1935

## I — Número de instituições

ESPECIFICAÇÃO	DADOS NUMÉRICOS				
	1933	1934	1935		
NÚMERO TOTAL . . . . .	15	20	24		
Discriminação:					
Segundo a dependência administrativa . . . . .	Federais . . . . .	Subvencionadas . . . . .	—	—	—
		Não subvencionadas . . . . .	1	3	3
		Soma . . . . .	1	3	3
	Estaduais . . . . .	Subvencionadas . . . . .	—	—	—
		Não subvencionadas . . . . .	1	2	2
		Soma . . . . .	1	2	2
	Municipais . . . . .	Subvencionadas . . . . .	10	11	10
		Não subvencionadas . . . . .	3	4	9
		Soma . . . . .	13	15	19
	Particulares . . . . .	Subvencionadas . . . . .	—	—	—
Não subvencionadas . . . . .		—	—	—	
Soma . . . . .		—	—	—	

## ASILOS E RECOLHIMENTOS — 1933/1935

## I — Número de instituições

ESPECIFICAÇÃO		DADOS NUMÉRICOS		
		1933	1934	1935
Segundo os fins a que se destinam	Vida contemplativa .....	—	—	—
	Amparo a inválidos da Pátria .....	—	—	—
	Regeneração social .....	1	1	1
	Amparo à infância .....	10	12	15
	“ a moças pobres .....	—	—	—
	“ à mendicidade .....	3	5	6
	“ “ cegos .....	—	—	—
	“ “ surdos-mudos .....	—	—	—
	“ “ morféticos .....	1	1	1
	“ “ psicopatas .....	—	1	1
“ “ tuberculosos .....	—	—	—	

## II — Movimento de asilados

ESPECIFICAÇÃO		DADOS NUMÉRICOS			
		1933	1934	1935	
Movimento geral do ano .....	Estabelecimentos informantes .....	12	15	21	
	Pessoas internadas.	Existentes em 1.º de Janeiro	1.091	1.584	2.503
		Entradas .....	516	1.314	1.727
		Falecidas .....	284	371	570
		Saídas .....	167	774	877
		Existentes em 31 de Dezembro .....	1.156	1.753	2.783
Discriminação das pessoas internadas em 31—XII ....	Segundo os fins dos estabelecimentos em que se encontravam .....	Vida contemplativa .....	—	—	—
		Amparo a inválidos da Pátria .....	—	—	—
		Regeneração social .....	90	87	97
		Amparo à infância .....	655	637	1.447
		“ a moças pobres .....	—	—	—
		“ à mendicidade .....	357	485	668
		“ “ cegos .....	—	—	—
		“ “ surdos-mudos .....	—	—	—
		“ “ morféticos .....	54	54	58
		“ “ psicopatas .....	—	490	518
“ “ tuberculosos .....	—	—	—		
Total .....	1.156	1.753	2.788		

## PREVIDÊNCIA E ASSISTÊNCIA SOCIAL — 1937 (31—XII)

## 1 — Caixas Econômicas existentes na Capital

ESPECIFICAÇÃO		DADOS NUMÉRICOS
Saldo a favor dos depositantes. . . . .	Caixa federal. . . . .	79.841:440\$
	“ estadual. . . . .	—
	“ municipal. . . . .	—
	Total. . . . .	79.841:440\$
Cadernetas em circulação. . . . .	Caixa federal. . . . .	89.818\$
	“ estadual. . . . .	—
	“ municipal. . . . .	—
	Total. . . . .	89.818

## II — Cooperativas registradas no Ministério da Agricultura

## 1. Discriminação segundo a finalidade

ESPECIFICAÇÃO	DADOS NUMÉRICOS	
TOTAL DAS COOPERATIVAS REGISTRADAS .....	3	
Discriminação segundo a finalidade	Agrícola de venda. ....	1
	De compra em comum. . .	—
	De crédito agrícola. ....	2
	De “ urbano. . . . .	—
	Escolares. . . . .	—
	De produção e industrialização. . . . .	—
	De seguros. . . . .	—
	De venda em comum. . .	—
	Outras. . . . .	—

## PREVIDÊNCIA E ASSISTÊNCIA SOCIAL — 1937 (31 — XII)

## II — Cooperativas registradas no Ministério da Agricultura

## 2. Relação

DENOMINAÇÃO	FINALIDADE	SÊDE	ANO DA FUNDAÇÃO	CAPITAL	
				Mínimo	Subscrito
Cooperativa Instituto Pecuário da Baía .....	Agrícola de venda	Salvador ...	1936	100:000\$000	297:360\$000
Caixa Rural de Nazaré .....	Crédito agrícola.....	Nazaré .....	1925	—	—
Banco Agrícola de Ilhéus .....	“ “	Ilhéus .....	1936	1.000:000\$000	1.334:300\$000

## TRABALHO

## I — Serviço de identificação profissional — 1933/1937

ESPECIFICAÇÃO		DADOS NUMÉRICOS	
Principais aspectos do movimento geral 1933/1937	Número de carteiras expedidas	1933 .....	4.236
		1934 .....	6.689
		1935 .....	11.863
		1936 .....	6.655
		1937 .....	5.970
		Total .....	35.413
	Número de livros registrados	1933 .....	179
		1934 .....	389
		1935 .....	654
		1936 .....	150
1937 .....		700	
Total .....		2.072	
Carteiras profissionais expedidas e registros efetuados	Número de carteiras expedidas	1.ªs. vias .....	5.970
		2.ªs. " .....	13
	Total .....		5.983
	Número de registros efetuados	De empregadores ..	700
" químicos .....		2	
Discriminação do movimento de 1937	Pela expedição de carteiras profissionais	1.ªs. vias .....	29:850\$000
		2.ªs. " .....	130\$000
		Total .....	29:980\$000
	Renda arrecadada	Pelos registros efetuados	De empregadores ..
" químicos .....			60\$000
Total .....		36:870\$000	

NOTA — O plano geral adotado pelo Instituto inclui em seguida a este quadro uma tabela sobre "Convencções de Trabalho" a qual deixa de aparecer neste volume por não terem sido fornecidas pela respectiva Inspetoria Regional as informações referentes ao Estado.

## TRABALHO

## III — Sindicatos oficialmente reconhecidos — 1931/1938

ESPECIFICAÇÃO		DADOS NU- MÉRICOS	
De empregados .....	1931 a 1934 .....	23	
	1935 .....	8	
	1936 .....	24	
	1937 .....	15	
	1938 .....	12	
	Total .....	82	
De empregadores .....	1931 a 1934 .....	2	
	1935 .....	7	
	1936 .....	5	
	1937 .....	7	
	1938 .....	10	
	Total .....	31	
Sindicatos inscritos (se- gundo a espécie e o ano do reconhecimento)	De profissões liberais .....	1931 a 1934 .....	1
	1935 .....	—	
	1936 .....	1	
	1937 .....	1	
	1938 .....	2	
	Total .....	5	
De trabalhadores por conta própria .....	1931 a 1934 .....	1	
	1935 .....	—	
	1936 .....	—	
	1937 .....	—	
	1938 .....	—	
	Total .....	1	
Resumo .....	1931 a 1934 .....	27	
	1935 .....	15	
	1936 .....	30	
	1937 .....	23	
	1938 .....	24	
	Total .....	119	



SITUAÇÃO CULTURAL

1877

## EDUCAÇÃO

## I — Ensino em geral

## 1. Resultados gerais do Estado

## a) Resumo do movimento escolar — 1935

MODALIDADES DO ENSINO	DEPENDÊNCIA ADMINISTRATIVA	UNIDADES ESCOLARES	CORPO DOCENTE	MATRICULA		FREQUÊNCIA	APROVAÇÕES EM GERAL	CONCLUSÕES DE CURSO
				Geral	Efetiva			

## ENSINO COMUM

## ENSINO NÃO ESPECIALISADO OU GERAL

Ensino elementar								
Pré-primário—Infantil ....	Estadual ....	19	23	558	510	349	197	77
	Particular ...	23	30	453	372	308	243	95
	Total ....	42	53	1.011	882	657	440	172
Primário:								
Fundamental ....	Estadual ....	1.472	2.008	86.454	81.161	56.253	25.885	3.201
	Particular ...	222	454	15.129	13.312	9.374	6.490	1.163
	Total ....	1.694	2.462	101.583	94.473	65.627	32.375	4.369
Complementar .....	Estadual ....	3	27	503	490	496	329	175
	Particular ...	24	151	1.166	1.102	1.078	785	311
	Total ....	27	178	1.669	1.592	1.574	1.114	486
Ensino secundário ou médio								
Fundamental .....	Estadual ....	1	44	961	961	866	406	75
	Particular ...	16	236	2.418	2.289	2.184	1.955	239
	Total ....	17	280	3.379	3.250	3.050	2.361	314
Complementar:								
Pré-médico .....	Particular ...	1	1	83	83	75	—	—
Não especificado .....	Particular ...	3	11	63	61	59	61	61

## ENSINO SEMI — ESPECIALIZADO

Ensino elementar								
ENSINO CIVIL								
Vocacional — Industrial Doméstico .....	Estadual ....	1	10	345	345	309	150	20
	Particular ...	11	39	1.009	994	806	399	43
Industrial .....	Federal ...	1	24	450	450	348	108	23
	Particular ...	7	23	781	756	573	297	23
	Total ....	8	47	1.231	1.206	921	405	26
ENSINO MILITAR								
Naval (aprendizes marinhairos) .....	Federal ...	1	4	120	120	120	91	71
Ensino secundário ou médio								
ENSINO CIVIL								
Propedêutico—Comercial...	Particular ...	3	23	178	163	153	110	34
Pedagógico—Formação de professores primários ..	Estadual ...	3	65	907	890	847	888	247
	Particular ...	9	143	744	730	685	681	189
	Total ....	12	208	1.651	1.620	1.532	1.569	427

## EDUCAÇÃO

## I — Ensino em geral

## 1. Resultados gerais do Estado

## a) Resumo do movimento escolar — 1935

MODALIDADES DO ENSINO	DEPENDÊNCIA ADMINISTRATIVA	UNIDADES ESCOLARES	CORPO DOCENTE	MATRÍCULA		FREQUÊNCIA	APROVAÇÕES EM GERAL	CONCLUSÕES DE CURSO
				Geral	Efetiva			
Eclesiástico (pré-sacerdotal):								
Fundamental—Católico ...	Particular ...	1	9	67	67	63	57	12
Ensino superior								
ENSINO CIVIL								
Médico .....	Federal ...	1	129	1.082	1.065	1.077	821	192
Politécnico ( engenharia civil) .....	Particular ...	1	22	148	148	110	134	24
Jurídico — Bacharelado ..	Particular ...	1	24	355	355	342	233	49
Eclesiástico (formação sacerdotal) —								
Católico:								
Filosófico .....	Particular ...	1	5	15	15	14	15	—
Teológico .....	Particular ...	1	5	36	36	34	31	5
ENSINO MILITAR								
Do Exército — Formação de oficiais da reserva ..	Federal ...	1	9	158	158	148	98	7

## ENSINO ESPECIALIZADO

Ensino elementar								
ENSINO CIVIL								
Doméstico:								
Corte e costura .....	Particular ...	11	15	361	346	315	232	232
Chapéus .....	Particular ...	1	1	10	10	9	10	10
Rendas e bordados ...	Particular ...	1	1	164	164	114	—	—
Modalidades não especificadas .....	Particular ...	1	4	61	61	61	—	—
De serviços de transporte terrestre — Para “Chauffeur” .....	Particular ...	1	2	50	50	50	35	35
Comercial — Auxiliares de comércio .....	Particular ...	1	5	3	3	3	2	1
Artístico-liberal —Musical:								
Teoria e solfejo .....	Particular ...	1	1	8	8	8	8	3
Harmonia .....	Particular ...	1	1	3	3	3	3	3
Piano .....	Particular ...	1	2	14	14	10	7	3

## EDUCAÇÃO

## I — Ensino em geral

## 1. Resultados gerais do Estado

## a) Resumo do movimento escolar — 1935

MODALIDADES DO ENSINO	DEPENDÊNCIA ADMINISTRATIVA	UNIDADES ESCOLARES	CORPO DOCENTE	MATRÍCULA		FREQUÊNCIA	APROVAÇÕES EM GERAL	CONCLUSÕES DE CURSO
				Geral	Efetiva			
<b>Ensino secundário ou médio</b> <b>ENSINO CIVIL</b>								
<b>Industrial:</b>								
Eletricidade e mecânica.	Particular ..	1	5	59	38	39	70	—
Desenho artístico-industrial .....	Estadual ...	1	10	33	33	19	6	—
<b>Comercial:</b>								
Perito-contador .. . . .	Particular ..	2	13	32	32	31	25	3
Secretário .. . . . .	Particular ..	1	3	10	10	8	5	5
<b>De serviços sanitários —</b>								
<b>Enfermagem:</b>								
Geral .. . . . .	Estadual ...	1	10	49	46	46	24	9
Obstétrica .. . . . .	Federal ....	1	2	33	33	33	33	14
<b>Artístico-liberal:</b>								
Plástico — Desenho geral .. . . . .	Particular ..	1	5	31	31	31	7	2
Musical — Piano .. . . .	Particular ..	1	1	3	3	3	3	1
<b>Ensino superior</b> <b>ENSINO CIVIL</b>								
<b>Agrônomo — Engenheiros agrônomos .. . . .</b>	Estadual ...	1	18	144	122	122	110	13
<b>Técnico (engenharia especializada) — Engenheiros mecânicos eletricitas ..</b>	Particular ..	1	12	36	36	36	30	—
Farmacêutico .. . . . .	Federal ...	1	16	27	27	25	23	3
Odontológico .. . . . .	Federal ...	1	11	94	89	82	89	19
<b>De ciências econômicas (administração e finanças) .. . . . .</b>	Particular ..	1	10	22	22	22	18	10
<b>Artístico-liberal:</b>								
<b>Plástico —</b>								
Pintura .. . . . .	Particular ..	1	2	10	10	10	4	—
Escultura .. . . . .	Particular ..	1	1	3	3	3	—	—
Arquitetura .. . . . .	Particular ..	1	12	28	28	28	18	4
Musical-Piano .. . . . .	Particular ..	1	1	7	7	7	2	2

## Ensino supletivo

## Ensino geral

Ensino elementar								
Primário — Fundamental	Estadual ..	20	24	1.598	1.340	781	287	63
	Particular ..	6	14	506	461	310	91	39
	Total .. . .	26	38	2.104	1.801	1.091	378	102

## EDUCAÇÃO

## I — Ensino em geral

## 1. Resultados gerais do Estado

## a) Resumo do movimento escolar — 1935

MODALIDADES DO ENSINO	DEPENDEN- CIA ADMI- NISTRA- TIVA	UNI- DADES ESCO- LARES	CORPO DO- CENTE	MATRÍCULA		FRE- QUÊN- CIA	APRO- VA- ÇÕES EMGE- RAL	CON- CLU- SÕES DE CURSO
				Geral	Efetiva			
<b>Ensino secundário ou médio</b>								
Ginasial:								
Fundamental — Matérias avulsas .....	Particular ...	4	14	74	74	60	—	—
Complementar — Filosofia .....	Particular ...	1	1	50	50	46	—	—
De línguas — Francês.....	Particular ..	1	1	25	25	23	—	—
<b>ENSINO ESPECIALIZADO</b>								
<b>Ensino elementar</b>								
Comercial:								
Datilografia .....	Particular ..	9	19	1.109	1.046	689	209	209
Escrituração mercantil e contabilidade prática ....	Particular ..	1	1	23	23	23	23	23
<b>Ensino secundário ou médio</b>								
Comercial — Matérias avulsas .....	Particular ..	2	7	423	423	263	—	—
<b>ENSINO EMENDATIVO</b>								
<b>ENSINO SEMI-ESPECIALIZADO</b>								
<b>Ensino elementar</b>								
Para anormais do caráter — Menores delinquentes e transviados .....	Particular ..	1	4	112	112	108	—	—
<b>RESUMO</b>								
TOTAL GERAL .....		1.909	3.768	119.398	111.416	80.092	41.838	7.018
Segundo a natureza do ensino .. ...	Ensino comum .....	1.864	3.683	115.478	107.862	77.789	41.228	6.684
	Ensino supletivo .....	44	81	3.808	3.442	2.195	610	334
	Ensino emendativo .....	1	4	112	112	108	—	—
Segundo o tipo do ensino .....	Ensino geral .....	1.816	3.039	110.041	102.291	72.262	36.729	5.504
	Ensino semi-especializado ..	44	538	6.507	6.404	5.737	4.113	910
	Ensino especializado .....	49	191	2.850	2.721	2.093	996	604
Segundo o grau do ensino .....	Ensino elementar .....	1.840	2.887	110.990	103.253	72.498	35.881	5.808
	Ensino secundário ou médio ..	54	604	6.243	6.042	5.534	4.331	882
	Ensino superior .....	15	277	2.165	2.121	2.060	1.626	328
Segundo a dependência administrativa do ensino	Ensino federal .....	7	195	1.964	1.942	1.833	1.263	309
	Ensino estadual .....	1.522	2.239	91.552	85.898	60.088	28.282	3.880
	Ensino municipal .....	—	—	—	—	—	—	—
	Ensino particular .....	380	1.334	25.882	23.576	18.171	12.293	2.829

## EDUCAÇÃO

## I — Ensino em geral

## 1. Resultados gerais do Estado

## b) Estabelecimentos de ensino — 1936

E S P E C I F I C A Ç Ã O		DADOS NUMÉRICOS	
Total de estabelecimentos de ensino primário (1) .....		1584	
Total de estabelecimentos de ensino não primário (2).....		87	
DISCRIMINAÇÃO DOS ESTABELECIMENTOS DE ENSINO NÃO PRIMÁRIO (3)			
Segundo a dependência administrativa	Públicos .. . . . .	Federais .. . . . .	6
		Estaduais .. . . . .	7
		Municipais .. . . . .	-
		Sub-total .. . . . .	13
	Particulares .. . . . .	De fundações .. . . . .	1
		De corporações religiosas	23
De sociedades civis .. . . . .		47	
De propriedade individual .. . . . .		27	
	Sem declaração .. . . . .	6	
	Sub-total .. . . . .	74	
Segundo a localização	Na capital .. . . . .	63	
	No inferior .. . . . .	24	
Segundo o ano da inauguração	De 1700 a 1849.....	5	
	De 1850 a 1859.....	2	
	De 1860 a 1899.....	14	
	De 1900 a 1909.....	10	
	De 1910 a 1919.....	9	
	De 1920 a 1929.....	16	
	De 1930 a 1936.....	15	
Sem declaração .. . . . .	16		
Segundo a área total ocupada	Até 500 m2 .. . . . .	5	
	De mais de 500 m2 até 1.000 m2 .. . . . .	5	
	De mais de 1.000 m2 até 5.000 m2.....	11	
	De mais de 5.000 m2 até 10.000 m2.....	10	
	De mais de 10.000 m2 até 50.000 m2.....	8	
	De mais de 50.000 m2 até 100.000m2.....	1	
	De mais de 100.000 m2 até 500.000 m2....	-	
	De mais de 500.000 m2 até 1.000.000 m2..	-	
	De mais de 1.000.000 m2.....	2	
	Sem declaração	Por ocuparem parte de 1 prédio .. . . . .	10
		Por não terem prestado declaração .. . . . .	35

(1) — Inclusive os estabelecimentos que também mantem ensino não primário. —

(2) Inclusive os estabelecimentos que também mantem ensino primário. — (3) A discriminação dos estabelecimentos de ensino primário é encontrada no grupo de tabélas em que se apresentam destacadamente os resultados desse ensino.

## EDUCAÇÃO

## I — Ensino em geral

## 1. Resultados gerais do Estado

## b) Estabelecimentos de ensino — 1936

ESPECIFICAÇÃO		DADOS NUMÉRICOS
DISCRIMINAÇÃO DOS ESTABELECIMENTOS DE ENSINO NÃO PRIMÁRIO (cont.)		
Segundo a área edificada ocupada	Até 100 m <sup>2</sup> .....	3
	De mais de 100 m <sup>2</sup> até 300 m <sup>2</sup> .....	6
	De mais de 300 m <sup>2</sup> até 600 m <sup>2</sup> .....	6
	De mais de 600 m <sup>2</sup> até 1.000 m <sup>2</sup> .....	5
	De mais de 1.000 m <sup>2</sup> até 1.500 m <sup>2</sup> .....	6
	De mais de 1.500 m <sup>2</sup> até 2.000 m <sup>2</sup> .....	4
	De mais de 2.000 m <sup>2</sup> até 3.000 m <sup>2</sup> .....	5
	De mais de 3.000 m <sup>2</sup> até 4.000 m <sup>2</sup> .....	-
	De mais de 4.000 m <sup>2</sup> .....	5
	Sem declaração	Por ocuparem parte de 1 prédio .....
Por não terem prestado declaração .....		37
Segundo o número de prédios ocupados	Em parte de 1 prédio .....	10
	Em todo 1 prédio .....	63
	Em 2 prédios.....	3
	Em 3 prédios.....	-
	Em 4 prédios.....	-
	Em 5 prédios.....	-
	Em 6 até 8 prédios.....	-
Em 9 prédios e mais.....	-	
Sem declaração .....	11	
Segundo o título de utilização do principal imóvel ocupado	Próprio .....	41
	Alugado .....	16
	Cedido gratuitamente .....	6
	Sem declaração .....	24
Segundo o número de pavimentos do principal imóvel ocupado	De 1 pavimento .....	6
	De 2 pavimentos.....	22
	De 3 pavimentos.....	26
	De 4 pavimentos.....	5
	De 5 pavimentos.....	3
	De 6 pavimentos e mais.....	4
Sem declaração .....	21	
Segundo o número de salas de aula dos imóveis ocupados	Com 1 sala .....	3
	Com 2 a 5 salas .....	26
	Com 6 a 10 salas .....	25
	Com 11 a 15 salas.....	8
	Com 16 a 20 salas .....	2
	Com 21 salas e mais.....	2
Sem declaração .....	21	



## EDUCAÇÃO

## I — Ensino em geral

## 1. Resultados gerais do Estado

## b) Estabelecimentos de ensino — 1936

ESPECIFICAÇÃO		DADOS NUMÉRICOS	
DISCRIMINAÇÃO DOS ESTABELECIMENTOS DE ENSINO NÃO PRIMÁRIO (cont.)			
Segundo o número de cursos	De 1 curso.....	62	
	De 2 cursos.....	12	
	De 3 cursos.....	5	
	De 4 cursos.....	3	
	De 5 cursos.....	1	
	De 6 cursos até 10.....	3	
	De 11 cursos e mais.....	—	
	Sem declaração .....	1	
Segundo o caráter do ensino	Exclusivamente de ensino comum .....	68	
	Exclusivamente de ensino supletivo .....	11	
	Exclusivamente de ensino emendativo.....	1	
	Mistos .....	6	
	Sem declaração .....	1	
Segundo o tipo do ensino	Exclusivamente de ensino geral .....	13	
	Exclusivamente de ensino semi-especializado .....	27	
	Exclusivamente de ensino especializado .....	30	
	Mistos .....	16	
	Sem declaração .....	1	
Segundo o grau do ensino	Exclusivamente de grau elementar .....	34	
	Exclusivamente de grau médio.....	33	
	Exclusivamente de grau superior.....	5	
	Mistos .....	14	
	Sem declaração .....	1	
Segundo o destino do ensino	Ministrando ensino civil .....	85	
	Ministrando ensino militar .....	2	
Quanto ao ensino religioso	Ministrando ensino religioso .....	35	
	Não ministrando ensino religioso.....	47	
	Sem declaração .....	5	
Quanto à educação física	Ministrando educação física .....	52	
	Não ministrando educação física .....	32	
	Sem declaração .....	3	
Quanto ao aparelhamento escolar	Possuam. . . . .	Bibliotecas. . . . .	52
		Equipamento para projeções luminosas...	23
		Museus.....	31
		Gabinetes e laboratórios	39
		Oficinas, fábricas ou "ateliers" .....	34
		Escritórios "modelo" ..	—
		Campos de demonstração agrícola e postos de zootecnia.....	5
		Sem declaração .....	1

## EDUCAÇÃO

## I — Ensino em geral

## 1. Resultados gerais do Estado

## b) Estabelecimentos de ensino — 1936

ESPECIFICAÇÃO		DADOS NUMÉRICOS	
DISCRIMINAÇÃO DOS ESTABELECIMENTOS DE ENSINO NÃO PRIMÁRIO (cont.)			
Quanto às instituições escolares	Possuíam. . . . .	Institutos científicos. . . . .	3
		Grêmios literários e culturais. . . . .	14
		Conjuntos orfeônicos e musicais. . . . .	1
		Núcleos recreativos e desportivos. . . . .	11
		Centros de assistência social e moral. . . . .	5
		Bolsas e cooperativas escolares. . . . .	5
		Grupos escoteiros. . . . .	—
		Jornais, revistas e outras publicações. . . . .	13
		Outras instituições. . . . .	9
		Sem declaração. . . . .	6
Segundo o número de professores. . . . .		Até 5 professores . . . . .	36
		De 6 a 10 professores . . . . .	14
		De 11 a 20 professores . . . . .	25
		De mais de 20 professores. . . . .	11
		Sem declaração. . . . .	1
Segundo o sexo dos professores		Com professorado masculino. . . . .	22
		Com professorado feminino. . . . .	25
		Com professorado de ambos os sexos. . . . .	39
		Sem declaração. . . . .	1
Segundo o número de alunos		Até 100 alunos. . . . .	39
		De 101 a 200 alunos . . . . .	24
		De 201 a 300 alunos . . . . .	6
		De 301 a 500 alunos . . . . .	11
		De 501 a 1.000 alunos . . . . .	5
		De mais de 1.000 alunos. . . . .	1
Sem declaração. . . . .	1		
Segundo o sexo dos alunos		Com alunos só do sexo masculino . . . . .	28
		Com alunos só do sexo feminino . . . . .	13
		Com alunos de ambos os sexos . . . . .	45
		Sem declaração . . . . .	1
Segundo as principais modalidades de ensino ocorrentes	Secundário geral. {	Fundamental. . . . .	16
		Complementar. . . . .	2
	Superior geral. {	De letras. . . . .	—
		De ciências. . . . .	—
		De filosofia. . . . .	—
		De teologia. . . . .	—
	De artes domésticas. . . . .	23	
	De artes e trabalhos agrícolas (elementar e médio). . . . .	2	
	Industrial . . . . .	6	

## EDUCAÇÃO

## I — Ensino em geral

## 1. Resultados gerais do Estado

## b) Estabelecimentos de ensino — 1936

ESPECIFICAÇÃO		DADOS NUMÉRICOS
DISCRIMINAÇÃO DOS ESTABELEÇIMENTOS DE ENSINO NÃO PRIMÁRIO (cont.)		
	Repetitivos . . . . .	0
	De guarda-livros . . . . .	1
	De perito-contador . . . . .	2
Comercial . . . . .	De administração e finanças . . . . .	1
	De outras modalidades . . . . .	2
De serviços de transporte . . . . .	Náutico . . . . .	—
	Terrestre . . . . .	—
De serviços administrativos civis . . . . .		—
De enfermagem . . . . .		2
De instrutores de educação física . . . . .		—
Jurídico . . . . .		1
Médico . . . . .		1
Odontológico . . . . .		1
Farmacêutico . . . . .		1
Politécnico . . . . .		1
Técnico (especializado de engenharia) . . . . .	Engenheiros topógrafos . . . . .	—
	Engenheiros mecânicos-eletricistas . . . . .	1
	Engenheiros industriais . . . . .	—
	Engenheiros arquitetos . . . . .	—
Químico . . . . .		—
Agrônomo (superior) . . . . .		1
Veterinário . . . . .		16
Magisterial . . . . .		1
Eclesiástico . . . . .		—
Artístico . . . . .	De artes plásticas . . . . .	2
	Musical . . . . .	2
	Dramático . . . . .	—
	Coreográfico . . . . .	—
Militar . . . . .	Exército . . . . .	1
	Armada . . . . .	—
	Força Pública . . . . .	—
	Corpo de Bombeiros . . . . .	—
Supletivo . . . . .	Geral { Médio . . . . .	2
	{ Superior . . . . .	—
	Semi-especializado . . . . .	—
	Especializado . . . . .	17
Emendativo . . . . .	Para débeis físicos . . . . .	—
	Para cegos . . . . .	1
	Para surdos-mudos . . . . .	—
	Para retardados mentais . . . . .	—
	Para menores delinquentes . . . . .	1

Segundo as principais modalidades de ensino ocorrentes (cont.)

## EDUCAÇÃO

## I — Ensino em geral

## 1. Resultados gerais do Estado

## b) Estabelecimentos de ensino — 1936

E S P E C I F I C A Ç Ã O		DADOS NU- MÉRICOS		
DISCRIMINAÇÃO DOS ESTABELECIMENTOS DE ENSINO NÃO PRIMÁRIO (cont.)				
Segundo os meios de manutenção disponíveis	Oficiais. . . . .	13		
	Particulares. . . . .	Mantidos exclusivamente com recursos próprios . . . . .	50	
		Mantidos com o auxílio do poder público	Da União. . . . .	5
			Do Estado. . . . .	4
			Do Município. . . . .	4
			Da União e do Estado. . . . .	—
			Da União e do Município. . . . .	—
			Do Estado e do Município. . . . .	3
		Da União, do Estado e do Município. . . . .	1	
		De procedência não declarada . . . . .	—	
Sem declaração. . . . .	7			
Sub-total. . . . .	74			

## c) Unidades escolares — 1932/1935

E S P E C I F I C A Ç Ã O	RESULTADOS					
	1932	1933	1934	1935		
TOTAL . . . . .	1.835	1.789	1.888	1.909		
Discriminação:						
Segundo o sexo dos alunos . . . . .	Para o sexo masculino . . . . .	...	281	281	24	
	Para o sexo feminino . . . . .	...	307	316	52	
	Para ambos os sexos . . . . .	...	1.201	1.291	1.833	
Segundo a depen- dência adminis- trativa do en- sino . . . . .	Ensino público {	Federal . . . . .	11	11	8	7
		Estadual . . . . .	1.220	1.432	1.514	1.522
		Municipal . . . . .	—	—	—	—
	Ensino particular . . . . .	604	346	366	380	
Segundo a natu- reza do ensino {	Ensino comum . . . . .	1.810	1.744	1.836	1.864	
	Ensino supletivo . . . . .	25	44	49	44	
	Ensino emendativo . . . . .	—	1	3	1	
Segundo o tipo do ensino . . . . .	Ensino geral . . . . .	1.785	1.693	1.803	1.816	
	Ensino semi-especializado . . . . .	25	43	43	44	
	Ensino especializado . . . . .	25	53	42	49	

## EDUCAÇÃO

## I — Ensino em geral

## 1. Resultados gerais do Estado

## c) Unidades escolares — 1932/1935

ESPECIFICAÇÃO		RESULTADOS			
		1932	1933	1934	1935
Segundo o grau do ensino ...	Ensino elementar .....	1.781	1.723	1.820	1.840
	Ensino secundário ou médio .....	46	50	53	51
	Ensino superior .....	8	16	15	15
Segundo a padronização do ensino .....	Ensino oficial ou oficializado .....	1.259	1.474	1.557	1.561
	Ensino livre .....	576	315	331	348
Segundo o destino do ensino	Ensino civil .....	1.831	1.786	1.886	1.907
	Ensino militar .....	4	3	2	2
Segundo as categorias do ensino .....	Ensino primário .....	1.757	1.671	1.774	1.789
	Ensino secundário .....	21	17	20	21
	Ensino doméstico .....	6	18	19	25
	Ensino técnico industrial ..	4	6	7	11
	Ensino comercial .....	4	6	8	8
	Ensino artístico .....	3	16	12	9
	Ensino magisterial .....	10	11	13	12
Ensino superior .....	7	9	8	9	
Outros ensinos .....	23	35	27	25	

## d) Corpo docente — 1932/1935

ESPECIFICAÇÃO		RESULTADOS				
		1932	1933	1934	1935	
TOTAL .....		3.413	3.630	3.659	3.768	
Discriminação:						
Segundo o sexo dos professores {	Do sexo masculino ....	969	963	907	996	
	Do sexo feminino.....	2.444	2.667	2.752	2.772	
Segundo a dependência administrativa do ensino {	Ensino público {	Federal.....	143	147	127	195
		Estadual.....	1.887	2.142	2.192	2.239
		Municipal.....	4	—	—	—
	Ensino particular .....	1.383	1.341	1.340	1.334	
Segundo a natureza do ensino {	Ensino comum. ....	3.366	3.513	3.568	3.683	
	Ensino supletivo.....	47	111	86	81	
	Ensino emendativo .....	—	6	5	4	

## EDUCAÇÃO

## I — Ensino em geral

## 1. Resultados gerais do Estado

## d) Corpo docente — 1932/1935

E S P E C I F I C A Ç Ã O		R E S U L T A D O S			
		1932	1933	1934	1935
Segundo o tipo do ensino	Ensino geral . . . . .	2.984	2.936	2.972	3.039
	Ensino semi-especializado . . . . .	307	459	459	538
	Ensino especializado . . . . .	122	235	228	191
Segundo o grau do ensino	Ensino elementar . . . . .	2.814	2.871	2.888	2.887
	Ensino secundário ou médio . . . . .	471	584	572	604
	Ensino superior . . . . .	128	175	200	277
Segundo a padronização do ensino	Ensino oficial ou oficializado . . . . .	2.365	2.720	2.805	2.880
	Ensino livre . . . . .	1.048	910	854	888
Segundo o destino do ensino	Ensino civil . . . . .	3.395	3.602	3.643	3.755
	Ensino militar . . . . .	18	28	46	13
Segundo as categorias do ensino	Ensino primário . . . . .	2.695	2.640	2.686	2.731
	Ensino secundário . . . . .	273	284	266	292
	Ensino doméstico . . . . .	16	68	65	60
	Ensino técnico industrial . . . . .	54	68	64	72
	Ensino comercial . . . . .	42	53	91	54
	Ensino artístico . . . . .	13	68	75	26
	Ensino magisterial . . . . .	114	169	189	208
	Ensino superior . . . . .	121	138	135	242
	Outros ensinos . . . . .	85	142	88	83

## e) Matrícula geral — 1932/1935

E S P E C I F I C A Ç Ã O		R E S U L T A D O S				
		1932	1933	1934	1935	
TOTAL . . . . .		105.759	98.655	115.724	119.398	
Discriminação:						
Segundo o sexo dos alunos	Do sexo masculino . . . . .	55.324	49.935	57.887	59.748	
	Do sexo feminino . . . . .	50.435	48.121	57.837	59.650	
Segundo a dependência administrativa do ensino	Ensino público	Federal . . . . .	2.092	1.937	2.352	1.964
		Estadual . . . . .	75.029	77.260	91.804	91.552
	Ensino particular . . . . .	28.638	18.859	21.568	25.882	
Segundo a natureza do ensino	Ensino comum . . . . .	104.521	95.116	112.619	115.478	
	Ensino supletivo . . . . .	1.238	2.807	2.944	3.808	
	Ensino emendativo . . . . .	—	133	161	112	
Segundo o tipo do ensino	Ensino geral . . . . .	100.562	90.416	107.922	110.041	
	Ensino semi-especializado . . . . .	4.081	5.161	5.780	6.507	
	Ensino especializado . . . . .	1.116	2.479	2.022	2.850	

## EDUCAÇÃO

## I — Ensino em geral

## 1. Resultados gerais do Estado

## e) Matrícula geral — 1932/1935

ESPECIFICAÇÃO	RESULTADOS				
	1932	1933	1934	1935	
Segundo o grau do ensino .....	Ensino elementar ..	98.973	90.169	107.411	110.990
	Ensino secundário ou médio ..	5.090	6.047	5.959	6.243
	Ensino superior ..	1.691	1.840	2.354	2.165
Segundo a padronização do ensino ..	Ensino oficial ou oficializado ..	79.945	83.005	98.267	97.212
	Ensino livre ..	25.814	15.051	17.457	22.186
Segundo o destino do ensino ..	Ensino civil ..	105.452	97.856	115.446	119.120
	Ensino militar ..	307	200	278	278
Segundo as categorias do ensino ..	Ensino primário ..	97.144	86.876	104.058	106.367
	Ensino secundário ..	3.065	3.240	3.413	3.525
	Ensino doméstico ..	255	862	958	1.605
	Ensino técnico industrial ..	799	770	957	1.668
	Ensino comercial ..	108	178	258	245
	Ensino artístico ..	223	802	596	107
	Ensino magisterial ..	1.343	1.511	1.632	1.651
	Outros ensinos ..	1.557	1.583	2.042	1.937
		2.234	1.830	2.293	

## f) Matrícula efetiva — 1932/1935

ESPECIFICAÇÃO	RESULTADOS				
	1932	1933	1934	1935	
TOTAL .....	...	...	109.121	111.416	
Discriminação:					
Segundo o sexo dos alunos	Do sexo masculino ..	...	54.536	55.837	
	Do sexo feminino ..	...	54.585	55.579	
Segundo a dependência administrativa do ensino	Ensino Público	Federal ..	...	2.259	1.942
		Estadual ..	...	86.986	85.898
		Municipal ..	...	—	—
	Ensino particular ..	...	19.876	23.576	
Segundo a natureza do ensino .....	Ensino comum ..	...	106.248	107.862	
	Ensino supletivo ..	...	2.715	3.442	
	Ensino emendativo ..	...	158	112	
Segundo o tipo do ensino .....	Ensino geral ..	...	101.641	102.291	
	Ensino semi-especializado ..	...	5.575	6.404	
	Ensino especializado ..	...	1.905	2.721	
Segundo o grau do ensino .....	Ensino elementar ..	...	101.050	103.253	
	Ensino secundário ou médio ..	...	5.735	6.042	
	Ensino superior ..	...	2.336	2.121	

## EDUCAÇÃO

## I — Ensino em geral

## 1. Resultados gerais do Estado

## f) Matrícula efetiva — 1932/1935

ESPECIFICAÇÃO	RESULTADOS				
	1932	1933	1934	1935	
Segundo a padronização do ensino	Ensino oficial ou oficializado .. ..	...	...	93.190	91.401
	Ensino livre .. ..	...	...	15.931	20.015
Segundo o destino do ensino	Ensino civil.. ..	...	...	108.843	111.138
	Ensino militar ....	...	...	278	278
Segundo as categorias do ensino	Ensino primário ..	...	...	97.932	98.748
	Ensino secundário ..	...	...	3.268	3.394
	Ensino doméstico ..	...	...	911	1.575
	Ensino técnico industrial ....	...	...	932	1.622
	Ensino comercial ..	...	...	224	230
	Ensino artístico ..	...	...	583	107
	Ensino magisterial.	...	...	1.586	1.620
	Ensino superior ..	...	...	2.028	1.893
Outros ensinos .. ..	...	...	1.657	2.227	

NOTA — Referem-se apenas ao ensino primário os resultados da apuração da matrícula efetiva nos anos de 1932 e 1933, razão por que deixam de ser preenchidas no presente quadro as colunas respectivas.

## g) Frequência — 1932/1935

ESPECIFICAÇÃO	RESULTADOS					
	1932	1933	1934	1935		
TOTAL .....	67.521	70.514	78.701	80.092		
Discriminação:						
Segundo o sexo dos alunos .. .	Do sexo masculino	35.775	35.669	39.300	40.056	
	Do sexo feminino ..	31.746	34.845	39.401	40.036	
Segundo a dependência administrativa do ensino	Ensino público	Federal ....	1.932	1.826	1.936	1.833
		Estadual ...	42.105	53.644	60.469	60.088
	Municipal ..	—	—	—	—	
	Ensino particular...	23.481	15.044	16.296	18.171	
Segundo a natureza do ensino	Ensino comum .. .	66.505	68.136	76.633	77.789	
	Ensino supletivo ..	1.016	2.245	1.927	2.195	
	Ensino emendativo..	—	133	141	108	
Segundo o tipo do ensino	Ensino geral .. .	62.644	63.692	72.201	72.262	
	Ensino semi-especializado .. .	3.893	4.884	5.019	5.737	
	Ensino especializado	984	1.933	1.481	2.093	
Segundo o grau do ensino .. .	Ensino elementar...	61.378	63.251	71.446	72.498	
	Ensino secundário.. ou médio .. .	4.531	5.549	5.316	5.534	
	Ensino superior ....	1.612	1.714	1.939	2.060	



## EDUCAÇÃO

## I — Ensino em geral

## 1. Resultados gerais do Estado

## g) Frequência — 1932 — 1935

ESPECIFICAÇÃO		R E S U L T A D O S			
		1932	1933	1934	1935
Segundo a padronização do ensino	Ensinio oficial ou oficializado . .	46.762	58.941	65.858	65.274
	Ensinio livre. . . .	20.759	11.573	12.843	14.818
Segundo o destino do ensino	Ensinio civil. . . .	67.312	70.353	78.530	79.824
	Ensinio militar. . . .	209	161	171	268
Segundo as categorias do ensino	Ensinio primário. .	59.672	60.434	68.788	68.949
	Ensinio secundário	2.651	2.999	3.068	3.184
	Ensinio doméstico.	245	795	837	1.305
	Ensinio técnico industrial. . . .	715	655	825	1.288
	Ensinio comercial.	97	170	200	217
	Ensinio artístico. .	187	494	357	103
	Ensinio magisterial	1.304	1.452	1.541	1.532
	Ensinio superior. .	1.539	1.564	1.792	1.842
	Outros ensinios. . .	1.111	1.951	1.293	1.672

## h) Aprovação geral — 1932/1935

ESPECIFICAÇÃO		R E S U L T A D O S			
		1932	1933	1934	1935
TOTAL .....		...	...	43.477	41.838
Discriminação:					
Segundo o sexo dos alunos	Do sexo masculino	...	...	21.086	20.702
	Do sexo feminino.	...	...	22.391	21.136
Segundo a dependência administrativa do ensino	Ensinio público	Federal.	...	1.704	1.263
		Estadual.	...	29.006	28.282
		Municipal.	...	—	—
	Ensinio particular.	...	...	12.767	12.293
Segundo a natureza do ensino	Ensinio comum. . .	...	...	42.906	41.228
	Ensinio supletivo.	...	...	561	610
	Ensinio emendativo	...	...	10	—
Segundo o tipo do ensino	Ensinio geral. . . .	...	...	37.821	36.729
	Ensinio semi-especializado. . . .	...	...	4.584	4.113
	Ensinio especializado	...	...	1.072	996
Segundo o grau do ensino	Ensinio elementar.	...	...	37.203	35.881
	Ensinio secundário ou médio. . . . .	...	...	4.361	4.331
	Ensinio superior. .	...	...	1.913	1.626

## EDUCAÇÃO

## I — Ensino em geral

## 1. Resultados gerais do Estado

## h) Aprovação geral — 1932/1935

ESPECIFICAÇÃO		RESULTADOS			
		1932	1933	1934	1935
Segundo a padronização do ensino	{ Ensino oficial ou oficializado. . . .	...	...	34.064	32.533
	{ Ensino livre. . . .	...	...	9.413	9.305
Segundo o destino do ensino	{ Ensino civil. . . .	...	...	43.362	41.649
	{ Ensino militar. . . .	...	...	115	189
Segundo as categorias do ensino	{ Ensino primário. . . .	...	...	35.478	34.307
	{ Ensino secundário	...	...	2.333	2.422
	{ Ensino doméstico	...	...	607	641
	{ Ensino técnico industrial. . . .	...	...	538	631
	{ Ensino comercial. . . .	...	...	157	160
	{ Ensino artístico. . . .	...	...	532	52
	{ Ensino magisterial	...	...	1.634	1.569
	{ Ensino superior. . . .	...	...	1.743	1.485
{ Outros ensinos. . . .	...	...	445	570	

NOTA — Deixam de ser preenchidas as colunas referentes às aprovações em geral em 1932 e 1933, por não ter sido possível levar a termo a apuração relativa ao primeiro dos citados anos e por se referirem apenas ao ensino primário os resultados obtidos quanto a 1933.

## i) Conclusões de curso — 1932/1935

ESPECIFICAÇÃO		RESULTADOS			
		1932	1933	1934	1935
TOTAL . . . . .		4.730	7.892	7.143	7.018
Discriminação:					
Segundo o sexo dos alunos	{ Do sexo masculino	2.177	3.767	3.480	3.135
	{ Do sexo feminino.	2.553	4.125	3.963	3.883
Segundo a dependência administrativa do ensino	{ Ensino { Federal.	133	214	278	309
	{ público { Estadual	3.016	4.544	4.001	3.880
	{ Ensino particular.	1.581	3.134	2.864	2.829
Segundo a natureza do ensino	{ Ensino comum. . . .	4.535	7.601	6.838	6.684
	{ Ensino supletivo.	195	291	305	334
	{ Ensino emendativo	—	—	—	—
Segundo o tipo do ensino	{ Ensino geral. . . .	3.942	6.655	5.638	5.504
	{ Ensino semi-especializado. . . .	492	613	923	910
	{ Ensino especializado	296	624	582	604
Segundo o grau do ensino	{ Ensino elementar.	3.655	6.667	5.831	5.808
	{ Ensino secundário ou médio. . . . .	917	907	1.018	882
	{ Ensino superior. . . .	158	318	294	328
Segundo a padronização do ensino	{ Ensino oficial ou oficializado. . . .	3.497	5.395	5.085	4.721
	{ Ensino livre. . . .	1.233	2.497	2.058	2.297

## EDUCAÇÃO

## I — Ensino em geral

## 1. Resultados gerais do Estado

## i) Conclusões de curso — 1932/1935

E S P E C I F I C A Ç Ã O	R E S U L T A D O S				
	1932	1933	1934	1935	
Segundo o destino do ensino.. . . .	Ensino civil .. . . .	4.729	7.881	7.074	6.940
	Ensino militar .. . . .	1	11	69	73
Segundo as categorias do ensino ...	Ensino primário ...	3.380	6.139	5.216	5.129
	Ensino secundário ..	562	516	422	375
	Ensino doméstico ..	63	170	219	285
	Ensino técnico industrial .. . . .	23	47	68	46
	Ensino comercial .. . . .	50	31	63	53
	Ensino artístico .. . . .	1	213	214	18
	Ensino magisterial..	323	277	460	427
Ensino superior .. . . .	157	256	233	305	
Outros ensinos .. . . .	171	228	248	380	

## 2. Principais resultados municipais

## a) Resumo do movimento escolar no município da Capital — 1935

MODALIDADES DO ENSINO	UNIDADES ESCOLARES	CORPO DO- GENTE	MATRÍCULA		FRE- QUÊN- CIA	CON- CLU- SÕES DE CURSO
			Geral	Efetiva		

## ENSINO COMUM

## ENSINO NÃO ESPECIALIZADO OU GERAL

<b>Ensino elementar</b>						
Pre-primário — Infantil .. . . .	37	47	944	821	603	163
<b>Primário:</b>						
Fundamental .. . . .	190	611	21.715	19.456	13.021	1.389
Complementar .. . . .	15	95	1.086	1.058	1.042	299
<b>Ensino secundário ou médio</b>						
Fundamental .. . . .	11	223	3.081	2.959	2.774	306
<b>Complementar:</b>						
Pre-médico .. . . .	1	1	83	83	75	—
Não especificado .. . . .	3	11	63	61	59	61

## EDUCAÇÃO

## I — Ensino em geral

## 2. Principais resultados municipais

## a) Resumo do movimento escolar no município da Capital — 1935

MODALIDADES DO ENSINO	UNIDADES ESCOLARES	CORPO DOCENTE	MATRÍCULA		FREQUÊNCIA	CONCLUSÕES DE CURSO
			Geral	Efetiva		
<b>ENSINO SEMI-ESPECIALIZADO</b>						
<b>Ensino elementar</b>						
<b>ENSINO CIVIL</b>						
Vocacional — Industrial .....	1	10	345	345	309	20
Doméstico .....	9	30	962	947	759	43
Industrial .....	7	42	1.205	1.180	896	26
<b>ENSINO MILITAR</b>						
Naval (aprendizes marinheiros) ..	1	4	120	120	120	71
<b>Ensino secundário ou médio</b>						
<b>ENSINO CIVIL</b>						
Propedêutico — Comercial .....	3	23	178	163	153	34
Pedagógico — Formação de professores primários .....	7	149	1.343	1.314	1.251	340
Eclesiástico (pre-sacerdotal):						
Fundamental — Católico .....	1	9	67	67	63	12
<b>Ensino superior</b>						
<b>ENSINO CIVIL</b>						
Médico .....	1	129	1.082	1.065	1.077	192
Poltécnico (engenharia civil) .....	1	22	148	148	110	24
Jurídico — Bacharelado .....	1	24	355	355	342	49
Eclesiástico (formação sacerdotal) — Católico:						
Filosófico .....	1	5	15	15	14	—
Teológico .....	1	5	36	36	34	5
<b>ENSINO MILITAR</b>						
Do Exército — Formação de oficiais da reserva .....	1	9	158	158	148	7
<b>ENSINO ESPECIALIZADO</b>						
<b>Ensino elementar</b>						
<b>ENSINO CIVIL</b>						
Doméstico:						
Cóрте e costura .....	5	8	258	243	226	162
Chapéus .....	1	1	10	10	9	10
Rendas e bordados .....	1	1	164	164	114	—
Modalidades não especificadas .....	1	4	61	61	61	—

## EDUCAÇÃO

## I — Ensino em geral

## 2. Principais resultados municipais

## a) Resumo do movimento escolar no município da Capital — 1935

MODALIDADES DO ENSINO	UNIDADES ESCOLARES	CORPO DO-CENTE	MATRÍCULA		FREQUENCIA	CONCLUSÕES DE CURSO
			Geral	Efetiva		
De serviços de transporte terrestre — Para "chauffeurs" .....	1	2	50	50	50	35
Comercial — Auxiliares de comércio	1	5	3	3	3	1
Artístico-liberal — Musical:						
Teoria e solfejo .....	1	1	8	8	8	3
Harmonia .....	1	1	3	3	3	3
Piano .....	1	2	14	14	10	3
Ensino secundário ou médio						
ENSINO CIVIL						
Industrial:						
Eletricidade e mecânica .....	1	5	59	38	39	—
Desenho artístico-industrial ...	1	10	33	33	19	—
Comercial:						
Perito-contador .....	2	13	32	32	31	3
Secretário .....	1	3	10	10	8	5
De serviços sanitários — Enfermagem:						
Geral .....	1	10	49	46	46	9
Obstétrica .....	1	2	33	33	33	14
Artístico-liberal:						
Plástico — Desenho geral .....	1	5	31	31	31	2
Musical — Piano .....	1	1	3	3	3	1
Ensino superior						
ENSINO CIVIL						
Agrônomo — Engenheiros agrônomos .....	1	18	144	122	122	13
Técnico (engenharia especializada)						
Engenheiros mecânicos eletrici-	1	12	36	36	36	—
tas .....	1	16	27	27	25	3
Farmacêutico .....	1	11	94	89	82	19
Odontológico .....						
De ciências econômicas (adminis-	1	10	22	22	22	10
tração e finanças) .....						

## EDUCAÇÃO

## I — Ensino em geral

## 2. Principais resultados municipais

## a) Resumo do movimento escolar no município da Capital — 1935

MODALIDADES DO ENSINO	UNI- DADES ESCO- LA- RES	CORPO DO- CENTE	MATRÍCULA		FRE- QUEN- CIA	CON- CLU- SÕES DE CURSO
			Geral	Efetiva		
Artístico — liberal:						
Plástico—						
Pintura . . . . .	1	2	10	10	10	—
Escultura . . . . .	1	1	3	3	3	—
Arquitetura . . . . .	1	12	28	28	28	4
Musical — Piano . . . . .	1	1	7	7	7	2

## ENSINO SUPLETIVO

## ENSINO GERAL

Ensino elementar						
Primário — Fundamental . . . . .	21	31	1.807	1.592	941	82
Ensino secundário ou médio						
Ginásial:						
Fundamental—Matérias avulsas	3	13	66	66	52	—
Complementar—Filosofia . . . . .	1	1	50	50	46	—
De línguas — Francês . . . . .	1	1	25	25	23	—

## ENSINO ESPECIALIZADO

Ensino elementar						
Comercial — Dactilografia . . . . .	8	18	1.095	1.032	675	195
Ensino secundário ou médio						
Comercial — Matérias avulsas . . . . .	2	7	423	423	263	—

## ENSINO EMENDATIVO

## ENSINO SEMI-ESPECIALIZADO

Ensino elementar						
Para anormais do caráter — Menores delinquentes e transviados . . . . .	1	4	112	112	108	—
<b>CAPITAL . . . . .</b>	<b>360</b>	<b>1.681</b>	<b>37.756</b>	<b>34.777</b>	<b>25.987</b>	<b>3.620</b>









## EDUCAÇÃO

## I — Ensino em geral

## 2. Principais resultados municipais

b) Resumo do movimento escolar segundo as categorias gerais do ensino, por municípios — 1935

MUNICÍPIOS	ESPECIFICAÇÃO	ENSINO								
		Pri- mário	Se- cun- dário	Do- mésti- co	Técni- co- In- dus- trial	Com- er- cial	Artís- tico	Ma- giste- rial	Super- ior	Ou- tras moda- lida- des
BOM JESÚS DA LAPA .....	Unidades escolares.....	5	—	—	—	—	—	—	—	—
	Corpo docente.....	6	—	—	—	—	—	—	—	—
	Matrícula geral .....	387	—	—	—	—	—	—	—	—
	Matrícula efetiva.....	387	—	—	—	—	—	—	—	—
	Frequência .....	227	—	—	—	—	—	—	—	—
Conclusões de curso .....	6	—	—	—	—	—	—	—	—	
BOM SUCESSO..	Unidades escolares.....	4	—	—	—	—	—	—	—	—
	Corpo docente.....	4	—	—	—	—	—	—	—	—
	Matrícula geral .....	199	—	—	—	—	—	—	—	—
	Matrícula efetiva.....	179	—	—	—	—	—	—	—	—
	Frequência .....	116	—	—	—	—	—	—	—	—
Conclusões de curso .....	7	—	—	—	—	—	—	—	—	
BREJÕES .....	Unidades escolares.....	8	—	—	—	—	—	—	—	—
	Corpo docente.....	8	—	—	—	—	—	—	—	—
	Matrícula geral .....	217	—	—	—	—	—	—	—	—
	Matrícula efetiva.....	213	—	—	—	—	—	—	—	—
	Frequência .....	203	—	—	—	—	—	—	—	—
Conclusões de curso .....	3	—	—	—	—	—	—	—	—	
BROTAS .....	Unidades escolares.....	6	—	—	—	—	—	—	—	—
	Corpo docente.....	6	—	—	—	—	—	—	—	—
	Matrícula geral .....	301	—	—	—	—	—	—	—	—
	Matrícula efetiva.....	277	—	—	—	—	—	—	—	—
	Frequência .....	204	—	—	—	—	—	—	—	—
Conclusões de curso .....	23	—	—	—	—	—	—	—	—	
BRUMADO .....	Unidades escolares.....	8	—	—	—	—	—	—	—	—
	Corpo docente.....	8	—	—	—	—	—	—	—	—
	Matrícula geral .....	309	—	—	—	—	—	—	—	—
	Matrícula efetiva.....	305	—	—	—	—	—	—	—	—
	Frequência .....	215	—	—	—	—	—	—	—	—
Conclusões de curso .....	20	—	—	—	—	—	—	—	—	
CACHOEIRA .....	Unidades escolares.....	25	—	2	—	—	—	—	—	—
	Corpo docente.....	45	—	8	—	—	—	—	—	—
	Matrícula geral .....	1.491	—	25	—	—	—	—	—	—
	Matrícula efetiva.....	1.352	—	25	—	—	—	—	—	—
	Frequência .....	1.012	—	25	—	—	—	—	—	—
Conclusões de curso .....	69	—	2	—	—	—	—	—	—	











## EDUCAÇÃO

## I — Ensino em geral

## 2. Principais resultados municipais

b) Resumo do movimento escolar segundo as categorias gerais do ensino, por municípios — 1935

MUNICÍPIOS	ESPECIFICAÇÃO	ENSINO								
		Primário	Secundário	Doméstico	Técnico-Industrial	Comercial	Artístico	Magistral	Superior	Outras modalidades
FEIRA .....	Unidades escolares.....	34	1	2	—	—	—	—	1	—
	Corpo docente.....	52	9	3	—	—	—	—	12	—
	Matrícula geral .....	1.941	46	47	—	—	—	—	120	—
	Matrícula efetiva.....	1.852	43	47	—	—	—	—	120	—
	Frequência .....	1.361	43	45	—	—	—	—	113	—
	Conclusões de curso .....	100	—	21	—	—	—	—	44	—
GEREMOABO... ..	Unidades escolares.....	10	—	—	—	—	—	—	—	—
	Corpo docente.....	12	—	—	—	—	—	—	—	—
	Matrícula geral .....	458	—	—	—	—	—	—	—	—
	Matrícula efetiva.....	436	—	—	—	—	—	—	—	—
	Frequência .....	358	—	—	—	—	—	—	—	—
	Conclusões de curso .....	8	—	—	—	—	—	—	—	—
GLÓRIA .....	Unidades escolares.....	3	—	—	—	—	—	—	—	—
	Corpo docente.....	3	—	—	—	—	—	—	—	—
	Matrícula geral .....	123	—	—	—	—	—	—	—	—
	Matrícula efetiva.....	122	—	—	—	—	—	—	—	—
	Frequência .....	81	—	—	—	—	—	—	—	—
	Conclusões de curso .....	10	—	—	—	—	—	—	—	—
GUANAMBI .....	Unidades escolares.....	5	—	—	—	—	—	—	—	—
	Corpo docente.....	5	—	—	—	—	—	—	—	—
	Matrícula geral .....	304	—	—	—	—	—	—	—	—
	Matrícula efetiva.....	299	—	—	—	—	—	—	—	—
	Frequência .....	197	—	—	—	—	—	—	—	—
	Conclusões de curso .....	18	—	—	—	—	—	—	—	—
IGRAPIUNA .....	Unidades escolares.....	3	—	—	—	—	—	—	—	—
	Corpo docente.....	3	—	—	—	—	—	—	—	—
	Matrícula geral .....	107	—	—	—	—	—	—	—	—
	Matrícula efetiva.....	106	—	—	—	—	—	—	—	—
	Frequência .....	81	—	—	—	—	—	—	—	—
	Conclusões de curso .....	8	—	—	—	—	—	—	—	—
ILHÉOS .....	Unidades escolares.....	59	—	1	—	—	—	—	1	—
	Corpo docente.....	97	—	2	—	—	—	—	13	—
	Matrícula geral .....	3.516	—	42	—	—	—	—	43	—
	Matrícula efetiva.....	3.062	—	42	—	—	—	—	43	—
	Frequência .....	2.251	—	42	—	—	—	—	37	—
	Conclusões de curso .....	166	—	2	—	—	—	—	8	—



























## EDUCAÇÃO

## I — Ensino em geral

## 2. Principais resultados municipais

b) Resumo do movimento escolar segundo as categorias gerais do ensino, por municípios — 1935

MUNICÍPIOS	ESPECIFICAÇÃO	ENSINO								
		Primário	Secundário	Doméstico	Técnico-Industrial	Comercial	Artístico	Magistral	Superior	Outras modalidades
SANTA INEZ ...	Unidades escolares.....	9	—	—	—	—	—	—	—	—
	Corpo docente.....	12	—	—	—	—	—	—	—	—
	Matrícula geral.....	467	—	—	—	—	—	—	—	—
	Matrícula efetiva.....	463	—	—	—	—	—	—	—	—
	Frequência.....	332	—	—	—	—	—	—	—	—
	Conclusões de curso.....	19	—	—	—	—	—	—	—	—
SANTA LUZIA ..	Unidades escolares.....	3	—	—	—	—	—	—	—	—
	Corpo docente.....	3	—	—	—	—	—	—	—	—
	Matrícula geral.....	137	—	—	—	—	—	—	—	—
	Matrícula efetiva.....	131	—	—	—	—	—	—	—	—
	Frequência.....	90	—	—	—	—	—	—	—	—
	Conclusões de curso.....	—	—	—	—	—	—	—	—	—
SANTA MARIA..	Unidades escolares.....	13	—	—	—	—	—	—	—	—
	Corpo docente.....	13	—	—	—	—	—	—	—	—
	Matrícula geral.....	704	—	—	—	—	—	—	—	—
	Matrícula efetiva.....	691	—	—	—	—	—	—	—	—
	Frequência.....	472	—	—	—	—	—	—	—	—
	Conclusões de curso.....	24	—	—	—	—	—	—	—	—
SANTAREM ....	Unidades escolares.....	9	—	—	—	—	—	—	—	—
	Corpo docente.....	9	—	—	—	—	—	—	—	—
	Matrícula geral.....	445	—	—	—	—	—	—	—	—
	Matrícula efetiva.....	419	—	—	—	—	—	—	—	—
	Frequência.....	271	—	—	—	—	—	—	—	—
	Conclusões de curso.....	28	—	—	—	—	—	—	—	—
SANTA TERESINHA .....	Unidades escolares.....	15	—	—	—	—	—	—	—	—
	Corpo docente.....	15	—	—	—	—	—	—	—	—
	Matrícula geral.....	482	—	—	—	—	—	—	—	—
	Matrícula efetiva.....	473	—	—	—	—	—	—	—	—
	Frequência.....	345	—	—	—	—	—	—	—	—
	Conclusões de curso.....	18	—	—	—	—	—	—	—	—
SANTO AMARO..	Unidades escolares.....	62	1	1	—	—	—	1	—	—
	Corpo docente.....	71	8	1	—	—	—	12	—	—
	Matrícula geral.....	3.371	45	12	—	—	—	25	—	—
	Matrícula efetiva.....	3.108	45	12	—	—	—	25	—	—
	Frequência.....	2.203	45	10	—	—	—	25	—	—
	Conclusões de curso.....	122	8	12	—	—	—	—	—	—







## EDUCAÇÃO

## I — Ensino em geral

## 2. Principais resultados municipais

## b) Resumo do movimento escolar segundo as categorias gerais do ensino, por municípios — 1935

MUNICÍPIOS	ESPECIFICAÇÃO	ENSINO								
		Primário	Secundário	Doméstico	Técnico-Industrial	Comercial	Artístico	Magisterial	Superior	Outras modalidades
VALENÇA . . . . .	Unidades escolares..	19	--	1	--	--	--	--	--	--
	Corpo docente . . . .	20	--	1	--	--	--	--	--	--
	Matrícula geral . . . .	938	--	3	--	--	--	--	--	--
	Matrícula efetiva . . .	869	--	3	--	--	--	--	--	--
	Frequência . . . . .	595	--	2	--	--	--	--	--	--
	Conclusões de curso..	11	--	--	--	--	--	--	--	--
TOTAL . . . . .	Unidades escolares..	1.789	21	25	11	8	9	12	9	25
	Corpo docente . . . .	2.731	292	60	72	54	26	208	242	83
	Matrícula geral . . . .	106.367	3.525	1.605	1.668	245	107	1.651	1.937	2.293
	Matrícula efetiva . . .	98.748	3.394	1.575	1.622	230	107	1.620	1.893	2.227
	Frequência . . . . .	68.949	3.184	1.305	1.288	217	103	1.532	1.842	1.672
	Conclusões de curso..	5.129	375	285	46	53	18	427	305	380

## c) Número de municípios segundo as categorias de estabelecimentos escolares nêles existentes — 1936

E S P E C I F I C A Ç Ã O		DADOS NUMÉRICOS		
Municípios existentes (31—XII) . . . . .		151		
Municípios em que existam estabelecimentos de ensino primário (1) . . . . .	Em geral . . . . .	151		
	Quanto à dependência administrativa	Públicos . . . . .	—	
		Particulares . . . . .	Federais . . . . .	151
			Municipais . . . . .	—
	Quanto à natureza do ensino	Pre-primário . . . . .	Maternal . . . . .	—
			Infantil . . . . .	6
Fundamental . . . . .		Comum . . . . .	151	
		Supletivo . . . . .	11	
Complementar . . . . .		12		

(1) Inclusive os estabelecimentos que também mantêm ensino não primário.



## EDUCAÇÃO

## I — Ensino em geral

## 2. Principais resultados municipais

c) Número de municípios, segundo as categorias de estabelecimentos escolares neles existentes — 1936

E S P E C I F I C A Ç Ã O		DADOS NUMÉRICOS		
Municípios em que existiam estabelecimentos de ensino não primário (2)...	Em geral .....	13		
	Quanto à dependência administrativa .....	Públicos .....	Federais .....	2
			Estaduais .....	3
			Municipais .....	—
		Particulares .....	12	
	Quanto ao caráter do ensino .....	Exclusivamente de ensino comum .....	13	
			Exclusivamente de ensino supletivo .....	4
			Exclusivamente de ensino emendativo .....	1
			Mistos .....	2
	Quanto ao tipo do ensino .....	Exclusivamente de ensino geral .....	4	
			Exclusivamente de ensino semi-especializado .....	8
			Exclusivamente de ensino especializado .....	7
Mistos .....			4	
Quanto ao grau do ensino .....	Exclusivamente de ensino elementar .....	3		
		Exclusivamente de ensino médio .....	10	
		Exclusivamente de ensino superior .....	1	
		Mistos .....	2	

(2) Inclusive os estabelecimentos que também mantem ensino primário.

## II — Ensino primário geral (comum e supletivo)

## 1. Resultados gerais do Estado — 1932/1935

## a) Estabelecimentos escolares

E S P E C I F I C A Ç Ã O		RESULTADOS					
		1932	1933	1934	1935		
Estabelecimentos que ministraram ensino primário geral:							
Em resumo .	Públicos ..	Federais .....	—	—	—	—	
		Estaduais .....	1.202	1.412	1.494	1.496	
		Municipais .....	—	—	—	—	
		Total .....	1.202	1.412	1.494	1.496	
		Em geral .....	524	212	221	223	
Particulares .....	Sendo	De ensino gratuito .....	11	24	30	30	
		Sub-encionados	Pela União .....	3	7	4	4
			Pelo Estado .....	1	2	3	3
			Pelos Municípios .....	1	12	16	15
	TOTAL GERAL .....	1.726	1.624	1.715	1.724		

## EDUCAÇÃO

## II — Ensino primário geral (comum e supletivo)

## 1. Resultados gerais do Estado — 1932/1935

## a) Estabelecimentos escolares

E S P E C I F I C A Ç Ã O		R E S U L T A D O S				
		1932	1933	1934	1935	
Sendo de fins exclusiva ou principalmente didáticos ...	Públicos ..	Federais .....	—	—	—	—
		Estaduais .....	1.200	1.410	1.489	1.493
		Municipais .....	—	—	—	—
	Sub-total .....	1.200	1.410	1.489	1.493	
	Particulares .....	521	212	220	228	
Total .....	1.721	1.622	1.709	1.721		
Tendo simultaneamente cursos	Pré-Primário e fundamental .....	10	10	15	26	
	Fundamental e complementar .....	2	8	11	8	
	Pre-primário, fundamental e complementar ..	8	14	12	14	
	Total .....	20	32	38	48	
Mantendo conjuntamente ensino	Secundário .....	11	12	16	10	
	Especializado ....	Técnico .....	3	1	4	—
		Pedagógico .....	9	12	13	18
		De outros ramos .....	17	5	16	2
	Superior geral .....	—	—	—	—	

NOTA — Preenchendo deficiências verificadas, quanto a 1932, no levantamento estatístico do ensino particular do interior do Estado, foram supletivamente utilizados para obtenção dos dados desta série, os resultados da estatística de 1931, ora por transcrição, ora como base de cálculo.

## b) Prédios escolares

E S P E C I F I C A Ç Ã O		R E S U L T A D O S			
		1932	1933	1934	1935
Da União Em que funcionaram organizações escolares	Federais .....	—	—	—	—
	Estaduais ou municipais .....	2	2	2	2
	Particulares .....	—	—	—	1
	Total .....	2	2	2	3
Do Estado Em que funcionaram organizações escolares	Estaduais .....	50	49	53	63
	Federais ou municipais ..	—	—	—	—
	Particulares .....	—	—	1	1
	Total .....	50	49	54	64
Dos Municípios em que funcionaram organizações escolares	Municipais .....	—	—	—	—
	Federais ou estaduais .....	23	27	26	22
	Particulares .....	—	—	2	2
	Total .....	23	27	28	24

## EDUCAÇÃO

## II — Ensino primário geral (comum e supletivo)

## 1. Resultados gerais do Estado — 1932/1935

## b) Prédios escolares

ESPECIFICAÇÃO			RESULTADOS				
			1932	1933	1934	1935	
De Particulares Em que funcionaram organizações escolares	Públicas	{ A título gratuito	56	78	82	73	
		{ A título oneroso	1.392	1.156	1.223	1.246	
	Particulares	{ Da mesma entidade proprietária	34	82	82	70	
		{ De outras entidades	{ A título gratuito	7	14	16	23
			{ A título oneroso	50	116	121	130
Total		1.539	1.446	1.524	1.542		
Em geral	Próprios	{ Públicos	50	49	53	63	
		{ Particulares	34	82	82	70	
		Total	84	131	135	133	
Em relação às entidades mantenedoras das organizações escolares que nêles funcionaram	Cedidos gratuitamente	{ Para escolas públicas	81	107	110	97	
		{ Para escolas particulares	7	14	19	27	
		Total	88	121	129	124	
	Arrendados	{ Para escolas públicas	1.392	1.156	1.223	1.246	
		{ Para escolas particulares	50	116	121	130	
Total		1.442	1.272	1.344	1.376		
TOTAL GERAL		1.614	1.524	1.608	1.633		

## c) Aparelhamento escolar

ESPECIFICAÇÃO			ANOS	RESULTADOS					
				Ensino público				Ensino particular	Total
				Federal	Estadual	Municipal	Soma		
Estabelecimentos que possuam	Bibliotecas	Para os professores	1932	—	36	—	36	39	75
			1933	—	14	—	14	53	67
			1934	—	18	—	18	66	84
			1935	—	9	—	9	55	64
Estabelecimentos que possuam	Bibliotecas	Para os alunos	1932	—	62	—	62	29	91
			1933	—	65	—	65	43	108
			1934	—	52	—	52	44	96
			1935	—	51	—	51	47	98

## EDUCAÇÃO

## II — Ensino primário geral (comum e supletivo)

## 1. Resultados gerais do Estado — 1932/1935

## c) Aparelhamento escolar

ESPECIFICAÇÃO		ANOS	RESULTADOS					Total	
			Ensino público				Ensino particular		
			Federal	Estadual	Municipal	Soma			
Estabelecimentos que possuíam (cont.)	Museus .....	1932	—	9	—	9	18	27	
		1933	—	9	—	9	25	34	
		1934	—	8	—	8	20	28	
		1935	—	15	—	15	17	32	
	Laboratórios e gabinetes ..	1932	—	5	—	5	15	20	
		1933	—	5	—	5	16	21	
		1934	—	3	—	3	18	21	
		1935	—	6	—	6	25	31	
	Projeções luminosas	Fixas	1932	—	—	—	—	7	7
			1933	—	—	—	—	5	5
			1934	—	—	—	—	7	7
			1935	—	—	—	—	3	3
		Animadas ....	1932	—	1	—	1	9	10
			1933	—	1	—	1	13	14
			1934	—	1	—	1	4	5
			1935	—	3	—	3	13	16
	Aparelhamento especial para	Trabalhos práticos de agricultura	1932	—	6	—	6	9	15
			1933	—	17	—	17	25	42
			1934	—	33	—	33	19	52
			1935	—	117	—	117	29	146
Outros trabalhos manuais	1932	—	10	—	10	22	32		
	1933	—	8	—	8	35	43		
	1934	—	6	—	6	25	31		
	1935	—	14	—	14	40	54		
Educação física	1932	—	11	—	11	21	32		
	1933	—	17	—	17	32	49		
	1934	—	11	—	11	33	44		
	1935	—	7	—	7	30	37		

## d) Instituições escolares

ESPECIFICAÇÃO		ANOS	RESULTADOS					Total	
			Ensino público				Ensino particular		
			Federal	Estadual	Municipal	Soma			
Estabelecimentos que possuíam	Instituições intra-escolares	Clubes de leitura	1932	—	1	—	1	6	7
			1933	—	1	—	1	12	13
			1934	—	2	—	2	6	8
			1935	—	10	—	10	9	19

## EDUCAÇÃO

## II — Ensino primário geral (comum e supletivo)

## 1. Resultados gerais do Estado — 1932/1935

## d) Instituições escolares

ESPECIFICAÇÃO	ANOS	RESULTADOS							
		Fede- ral	Ensino publico			Ensino parti- cular	Total		
			Esta- dual	Muni- cipal	Soma				
Estabeleci- mentos que possuam .... (cont.)	Auditórios ...	1932	—	1	—	1	4	5	
		1933	—	—	—	—	4	4	
		1934	—	1	—	1	1	2	
		1935	—	1	—	1	1	2	
	Pelotões de saúde	1932	—	2	—	2	3	5	
		1933	—	1	—	1	1	2	
		1934	—	1	—	1	1	2	
		1935	—	1	—	1	—	1	
	Organizações de escotismo.	1932	—	8	—	8	8	16	
		1933	—	3	—	3	9	12	
		1934	—	5	—	5	5	10	
		1935	—	9	—	9	3	12	
	Instituições intra-escola- res ..... (Cont.)	Clubes despor- tivos .....	1932	—	2	—	2	1	3
			1933	—	—	—	—	5	5
			1934	—	2	—	2	4	6
			1935	—	—	—	—	11	11
	Ligas de bon- dade	1932	—	5	—	5	—	5	
		1933	—	2	—	2	1	3	
		1934	—	2	—	2	1	3	
		1935	—	3	—	3	1	4	
	Outras .....	1932	—	1	—	1	4	5	
		1933	—	—	—	—	2	2	
		1934	—	—	—	—	—	—	
		1935	—	6	—	6	6	12	
Associações de pais e pro- fessores .....	1932	—	1	—	1	3	4		
	1933	—	1	—	1	3	4		
	1934	—	1	—	1	2	3		
	1935	—	5	—	5	1	6		
Instituições peri-escola- res	Conselhos es- colares .. ...	1932	—	—	—	—	2	2	
		1933	—	—	—	—	—	—	
		1934	—	—	—	—	—	—	
		1935	—	—	—	—	—	—	
Caixas escola- res .....	1932	—	51	—	51	3	54		
	1933	—	91	—	91	2	93		
	1934	—	63	—	63	4	67		
	1935	—	120	—	120	6	126		

## EDUCAÇÃO

## II — Ensino primário geral (comum e supletivo)

## 1. Resultados gerais do Estado — 1932/1935

## d) Instituições escolares

ESPECIFICAÇÃO			ANOS	RESULTADOS					
				Ensino público				Ensino particular	Total
				Federal	Estadual	Municipal	Soma		
Estabelecimentos que possuíam.. (cont.)	Instituições peri-escolares (cont.)	Fundos escolares	1932	—	—	—	—	1	1
			1933	—	—	—	—	2	2
			1934	—	1	—	1	—	1
		1935	—	—	—	—	1	1	
	Outras .....		1932	—	—	—	—	1	1
			1933	—	—	—	—	—	—
			1934	—	—	—	—	—	—
			1935	—	—	—	—	2	2

## e) Unidades escolares

ESPECIFICAÇÃO			RESULTADOS				
			1932	1933	1934	1935	
TOTAL GERAL .....			1.757	1.671	1.774	1.789	
Segundo o sexo dos alunos	Masculinas .....		324	249	257	—	
	Femininas .....		275	263	268	—	
	Mistas .....		1.158	1.159	1.249	1.789	
Segundo a dependência administrativa	Públicas .....	Federais .....	—	—	—	—	
		Estaduais .....	1.214	1.423	1.506	1.514	
		Municipais .....	—	—	—	—	
	Total .....	1.214	1.423	1.506	1.514		
Particulares .....		543	248	268	275		
Segundo a localização	Urbanas .....		973	674	712	739	
	Distritais .....		288	312	325	320	
	Rurais .....		496	684	737	730	
Segundo a natureza e a localização do ensino	De ensino pre-primário	Maternal .....	Urbano .....	—	—	—	—
			Distrital .....	—	—	—	—
			Rural .....	—	—	—	—
		Total .....	—	—	—	—	
	Infantil .....	Urbano .....	19	23	27	42	
		Distrital .....	—	—	—	—	
		Rural .....	—	—	—	—	
		Total .....	19	23	27	42	

## EDUCAÇÃO

## II — Ensino primário geral (comum e supletivo)

## 1. Resultados gerais do Estado — 1932/1935

## e) Unidades escolares

ESPECIFICAÇÃO		RESULTADOS					
		1932	1933	1934	1935		
Segundo a natureza e a localização do ensino (conclusão)	De ensino fundamental	Comum .. . . . . .	Urbano . . . . .	932	610	629	645
			Distrital . . . . .	288	312	324	320
			Rural . . . . .	496	683	737	729
			Total . . . . .	1.716	1.605	1.690	1.694
		Supletivo . . . . .	Urbano . . . . .	11	18	31	26
	Distrital . . . . .		—	1	—	—	
	Rural . . . . .		—	—	—	—	
	Total . . . . .	Urbano . . . . .	11	19	31	26	
		Rural . . . . .	—	—	—	—	
	De ensino complementar	Pre-vocacional . . . . .	Vocacional .. . . . . .	11	6	2	4
18					24	23	
Total . . . . .		Urbano . . . . .	11	23	25	26	
		Distrital . . . . .	—	—	1	—	
		Rural . . . . .	—	1	—	1	
Segundo a natureza e a extensão do ensino	Ensino primário	Maternal	De 1 ano ou período . . . . .	—	—	—	—
			De 2 anos ou períodos . . . . .	—	—	—	—
			De 3 anos ou períodos . . . . .	—	—	—	—
		Infantil	De 1 ano ou período . . . . .	—	8	2	—
			De 2 anos ou períodos . . . . .	—	11	25	42
			De 3 anos ou períodos . . . . .	19	4	—	—
	Ensino fundamental	Comum	De 1 ano ou período . . . . .	—	121	—	—
			De 2 anos ou períodos . . . . .	—	245	—	—
			De 3 anos ou períodos . . . . .	1.117	741	1.021	979
			De 4 anos ou períodos . . . . .	599	498	669	715
De 5 anos ou períodos . . . . .			—	—	—	—	
Supletivo		De 1 ano ou período . . . . .	—	7	10	—	
		De 2 anos ou períodos . . . . .	—	2	10	25	
		De 3 anos ou períodos . . . . .	8	10	11	1	
		De 4 anos ou períodos . . . . .	3	—	—	—	
Total . . . . .	De 5 anos ou períodos . . . . .	—	—	—	—		
	Rural . . . . .	—	—	—	—		

## EDUCAÇÃO

## II — Ensino primário geral (comum e supletivo)

## 1. Resultados gerais do Estado — 1932/1935

## e) Unidades escolares

E S P E C I F I C A Ç Ã O		R E S U L T A D O S				
		1932	1933	1934	1935	
Segundo a natureza e a extensão do ensino (conclusão)	Ensinso complementar (pre-vocacional e vocacional)	De 1 ano ou período .....	1	5	1	—
		De 2 anos ou períodos .....	10	18	25	27
		De 3 anos ou períodos .....	—	1	—	—
Segundo as condições de funcionamento	Autônomas .....	1.700	1.594	1.680	1.692	
	Anexas .....	57	75	90	94	
A outras unidades escolares .....						
A instituições não didáticas .....		2	4	3		
Segundo em um só turno	Funcionando	Pela manhã .....	1.594	1.423	1.475	1.470
		Durante o dia .....	88	158	168	195
		A' tarde .....	60	73	109	101
		Total .....	1.742	1.654	1.752	1.766
Segundo em dois turnos	Funcionando	Pela manhã e durante o dia .....	—	—	15	1
		Durante o dia e à tarde .....	—	—	—	—
		Pela manhã e à tarde .....	15	17	7	22
		Total .....	15	17	22	23
Funcionando em três turnos .....		—	—	—	—	
Segundo o custo do ensino	De matrícula gratuita.....	1.228	1.447	1.542	1.546	
	De matrícula remunerada .....	529	224	232	243	
Segundo o tipo	Grupos escolares .....	—	2	1	—	
	Escolas agrupadas .....	168	277	136	203	
	Escolas singulares .....	1.589	1.392	1.637	1.586	
Segundo a idade dos alunos	Para crianças .....	1.738	1.636	1.722	1.736	
	Para adolescentes .....	13	24	36	37	
	Para adultos .....	6	11	16	16	
Segundo o sexo e a especialização pedagógica dos diretores	Dirigidas por homens .....	149	207	225	211	
	Dirigidas por mulheres .....	1.608	1.464	1.549	1.573	
	Dirigidas por normalistas .....	1.135	1.332	1.431	1.461	
	Dirigidas por não normalistas .....	622	339	343	328	

NOTAS — I. Não tendo sido em alguns formulários expressamente declarada, quanto a 1933, a extensão dos respectivos cursos, foi esta supletivamente equiparada em cada um dêles ao número de séries que funcionaram. II. A apuração das unidades escolares segundo o sexo dos alunos foi feita em 1935, de acordo com o decreto n. 7.223, de 26 de Janeiro de 1931, que declara mistas tôdas as escolas primárias do Estado, quer públicas, quer particulares.



## EDUCAÇÃO

## II — Ensino primário geral (comum e supletivo)

## 1. Resultados gerais do Estado — 1932/1935

## f) Turnos

ESPECIFICAÇÃO		RESULTADOS					
		1932	1933	1934	1935		
TOTAL GERAL.....		1.772	1.688	1.796	1.812		
Segundo o sexo dos alu- nos a que se destinam	Masculinas .....	...	252	257	—		
	Femininas .....	...	269	270	—		
	Mistas .....	...	1.167	1.269	1.812		
Segundo a dependência administra- tiva	Públicas .....	Federais .....	—	—	—		
		Estaduais .....	1.226	1.431	1.516	1.526	
		Municipais .....	—	—	—	—	
	Total .....	1.226	1.431	1.516	1.526		
	Particulares .....	546	257	280	286		
Segundo a natureza do ensino	Ensino pre- primário	Maternal .....	—	—	—	—	
		Infantil .....	19	23	27	42	
	Ensino funda- mental	Comum .....	1.728	1.620	1.711	1.712	
		Supletivo .....	14	20	32	28	
	Ensino com- plementar	Pre-vocacional .....	11	6	2	4	
		Vocacional .....		19	24	26	
Segundo a localização	Na zona urbana .....	...	690	731	760		
	Na zona distrital .....	...	313	326	321		
	Na zona rural .....	...	685	739	731		
Turnos que funcionaram nas unidades escolares	-No ensino pre-primário	Ma- ter- nal	1.º ano ou período	—	—	—	—
			2.º ano ou período	—	—	—	—
			3.º ano ou período	—	—	—	—
		In- fan- til	1.º ano ou período	19	23	27	41
			2.º ano ou período	12	14	16	17
			3.º ano ou período	2	4	—	—
	Segundo a natureza do ensino e os anos do curso	Co- mum	1.º ano ou período	1.728	1.609	1.675	1.687
			2.º ano ou período	1.648	1.391	1.568	1.606
			3.º ano ou período	1.440	1.255	1.340	1.385
			4.º ano ou período	483	522	471	506
			5.º ano ou período	—	—	—	—
	No ensino fundamental	Su- ple- tivo	1.º ano ou período	12	19	32	26
2.º ano ou período			8	13	23	23	
3.º ano ou período			9	11	12	2	
4.º ano ou período			2	—	—	—	
5.º ano ou período			—	—	—	—	
No ensino comple- mentar (pre-voca- cional e vocacional)	1.º ano ou período	1.º ano ou período	11	24	26	28	
		2.º ano ou período	9	14	17	21	
		3.º ano ou período	—	2	—	—	

## EDUCAÇÃO

## II — Ensino primário geral (comum e supletivo)

## 1. Resultados gerais do Estado — 1932/1935

## f) Turnês

ESPECIFICAÇÃO		RESULTADOS					
		1932	1933	1934	1935		
Turnos que funcionaram nas unidades escolares (conclusão)	Segundo o tipo	Grupos escolares .....	...	2	1	—	
		Escolas agrupadas .....	...	289	141	226	
		Escolas singulares .....	...	1.397	1.654	1.586	
	Segundo as condições de funcio- namento	Autônomas .....	.....	...	1.611	1.699	1.712
			Anexas .....	{ A outras unidades escolares .. ... A instituições não didáticas .. ...	75	92	97
		Segundo o horário	Pela manhã .....		1.609	1.440	1.497
			Durante o dia .....	88	158	183	196
	A' tarde .....	.....	75	90	116	123	

## g) Classes

ESPECIFICAÇÃO		RESULTADOS					
		1932	1933	1934	1935		
TOTAL GERAL .....		5.619	4.987	5.492	5.637		
Classes que funcionaram nas unidades escolares	Segundo o sexo dos alu- nos a que se destinam	Masculinas .....	...	756	835	—	
		Femininas .....	...	887	915	—	
		Mistas .....	...	3.344	3.742	5.637	
	Segundo a dependência administra- tiva	Públicas .....	Federais .....	—	—	—	—
			Estaduais .....	3.909	4.156	4.649	4.767
			Municipais .....	—	—	—	—
	Total .....	3.909	4.156	4.649	4.767		
	Particulares .....	1.710	831	843	870		
	Segundo a natureza do ensino	Ensino pré- primário	Maternal .....	—	—	—	—
			Infantil .....	33	41	43	60
Ensino funda- mental		Comum .....	5.524	4.857	5.327	5.460	
		Supletivo .....	33	47	67	53	
Ensino com- plementar		Pre-vocacional .....	29	14	6	5	
Vocacional .....	28	49		59			
Segundo a localização	Na zona urbana .....	...	2.484	2.613	2.733		
	Na zona distrital .....	...	817	952	931		
	Na zona rural .....	...	1.686	1.927	1.973		

## EDUCAÇÃO

## II — Ensino primário geral (comum e supletivo)

## 1. Resultados gerais do Estado — 1932/1935

## g) Classes

E S P E C I F I C A Ç A O		R E S U L T A D O S					
		1932	1933	1934	1935		
Classes que funcionaram nas unidades escolares (conclusão)	Segundo a natureza do ensino e os anos de curso	No ensino pré-primário	Maternal { 1.º ano ou período	—	—	—	—
			Maternal { 2.º ano ou período	—	—	—	—
			Maternal { 3.º ano ou período	—	—	—	—
		Infantil	{ 1.º ano ou período	19	23	27	42
			{ 2.º ano ou período	12	14	16	18
			{ 3.º ano ou período	2	4	—	—
	No ensino fundamen- tal	Comum	{ 1.º ano ou período	1.902	1.666	1.906	1.912
			{ 2.º ano ou período	1.654	1.402	1.595	1.633
			{ 3.º ano ou período	1.482	1.259	1.344	1.400
			{ 4.º ano ou período	486	530	482	515
			{ 5.º ano ou período	—	—	—	—
	Supletivo	{ 1.º ano ou período	14	23	32	28	
{ 2.º ano ou período		8	13	23	23		
{ 3.º ano ou período		9	11	12	2		
{ 4.º ano ou período		2	—	—	—		
{ 5.º ano ou período		—	—	—	—		
No ensino comple- mentar (pré-voca- cional e vocacional)	{ 1.º ano ou período	17	26	33	36		
	{ 2.º ano ou período	12	14	22	28		
	{ 3.º ano ou período	—	2	—	—		
Segundo o tipo	Grupos escolares	Escolares .....	...	8	4	—	
		Escolas agrupadas .....	...	1.282	778	1.196	
		Escolas singulares .....	...	3.697	4.710	4.441	
Segundo as condições de funcio- namento	Autônomas	.....	...	4.758	5.254	5.387	
		Anexas	{ A outras unidades escolares .....	...	227	227	241
			{ A instituições nãc didáticas .....	...	2	11	9

## h) Pessoal docente

E S P E C I F I C A Ç A O		R E S U L T A D O S ( c o n t i n u a )					
		1932			1933		
		Sexo mascu- lino	Sexo femi- nino	Total	Sexo mascu- lino	Sexo femi- nino	Total
RESUMO	Normalistas .....	119	1.696	1.815	147	1.952	2.099
	Não normalistas .....	310	570	880	135	406	541
	Total .....	429	2.266	2.695	282	2.358	2.640
Segundo a depen- dência administra- tiva das unidades escolares	No ensino público	Federal...	Total .....	—	—	—	—
			Dos quais, normalistas .....	—	—	—	—

## EDUCAÇÃO

## II — Ensino primário geral (comum e supletivo)

## 1. Resultados gerais do Estado — 1932/1935

## h) Pessoal docente

E S P E C I F I C A Ç Ã O				RESULTADOS (continua)						
				1932			1933			
				Sexo mas- culi- no	Sexo femi- nino	Total	Sexo mas- culi- no	Sexo femi- nino	Total	
Segundo a dependência administrativa das unidades escolares	No ensino público (cont.)	Estadual	Total .....	114	1.652	1.766	141	1.851	1.992	
			Dos quais, normalistas .....	90	1.525	1.615	105	1.669	1.774	
	No ensino particular .....	Municipal	Total .....	—	—	—	—	—	—	
			Dos quais, normalistas .....	—	—	—	—	—	—	
				Total .....	315	614	929	141	507	648
				Dos quais, normalistas .....	29	171	200	42	283	325
Segundo a natureza do ensino	No ensino pré-primário	Maternal	Total .....	—	—	—	—	—	—	
			Dos quais, normalistas .....	—	—	—	—	—	—	
		Infantil	Total .....	—	29	29	1	32	33	
			Dos quais, normalistas .....	—	23	23	1	23	24	
		Comum ..	Total .....	403	2.161	2.564	216	2.200	2.416	
			Dos quais, normalistas .....	105	1.621	1.726	125	1.841	1.966	
		Supletivo.	Total .....	10	9	19	20	18	38	
			Dos quais, normalistas .....	7	4	11	10	11	21	
		No ensino complementar	Total .....	16	67	83	45	108	153	
			Dos quais, normalistas .....	7	48	55	11	77	88	
Segundo a localização das unidades escolares	Nos estabelecimentos	Urbanos..	Total .....	383	1.505	1.888	210	1.401	1.611	
			Dos quais, normalistas .....	37	1.050	1.137	109	1.177	1.236	
		Distritais.	Total .....	27	277	304	34	293	327	
			Dos quais, normalistas .....	25	246	271	18	249	267	
		Rurais ..	Total .....	19	484	503	38	664	702	
			Dos quais, normalistas .....	7	400	407	20	526	546	
Segundo a categoria	Catedráticos .....		Total .....	388	2.114	2.502	275	2.333	2.603	
			Dos quais, normalistas .....	103	1.596	1.699	145	1.943	2.038	
	Auxiliares .....		Total .....	41	152	193	7	25	32	
			Dos quais, normalistas .....	16	100	116	2	9	11	

## EDUCAÇÃO

## II — Ensino primário geral (comum e supletivo)

## 1. Resultados gerais do Estado — 1932/1935

## h) Pessoal docente

ESPECIFICAÇÃO		RESULTADOS (conclusão)							
		1934			1935				
		Sexo masculino	Sexo feminino	Total	Sexo masculino	Sexo feminino	Total		
RESUMO	Normalistas .....	150	2.032	2.182	143	2.095	2.238		
	Não normalistas .....	122	382	504	104	389	493		
	Total .....	272	2.414	2.686	247	2.484	2.731		
Segundo a dependência administrativa das unidades escolares	No ensino público	Federal .....	Total .....	—	—	—	—	—	
			Dos quais, normalistas .....	—	—	—	—	—	
		Estadual .....	Total .....	140	1.920	2.060	124	1.958	2.082
	Dos quais, normalistas .....		114	1.756	1.870	107	1.800	1.907	
	Municipal .....	Total .....	—	—	—	—	—	—	
		Dos quais, normalistas .....	—	—	—	—	—	—	
No ensino particular .....	Total .....	132	494	626	123	526	649		
	Dos quais, normalistas .....	36	276	312	36	295	331		
Segundo a natureza do ensino	No ensino pre-primário	Maternal .....	Total .....	—	—	—	—	—	
			Dos quais, normalistas .....	—	—	—	—	—	
		Infantil .....	Total .....	1	34	35	—	53	53
	Dos quais, normalistas .....		—	25	25	—	44	44	
	No ensino fundamental	Comum .....	Total .....	212	2.230	2.442	192	2.270	2.462
			Dos quais, normalistas .....	126	1.891	2.017	125	1.931	2.056
Supletivo .....		Total .....	17	29	46	16	22	38	
No ensino complementar .....	Dos quais, normalistas .....	6	22	28	7	21	28		
	Total .....	42	121	163	39	139	178		
No ensino complementar .....	Dos quais, normalistas .....	18	94	112	11	99	110		
	Total .....	193	1.408	1.601	183	1.468	1.651		
Segundo a localização das unidades escolares	Urbanos .....	Total .....	103	1.189	1.292	97	1.240	1.337	
		Dos quais, normalistas .....	34	310	344	24	309	333	
	Distritais .....	Total .....	23	276	299	22	273	295	
		Dos quais, normalistas .....	45	696	741	40	707	747	
	Rurais .....	Total .....	24	567	591	24	582	606	
		Dos quais, normalistas .....	—	—	—	—	—	—	

## EDUCAÇÃO

## II — Ensino primário geral (comum e supletivo)

## 1. Resultados gerais do Estado — 1932/1935

## h) Pessoal docente

ESPECIFICAÇÃO		RESULTADOS (conclusão)						
		1934			1935			
		Sexo masculino	Sexo feminino	Total	Sexo masculino	Sexo feminino	Total	
Segundo a categoria	Catedráticos . . . . .	Total . . . . .	259	2.336	2.595	231	2.359	2.590
		Dos quais, normalistas . . . . .	149	2.020	2.169	139	2.053	2.192
	Auxiliares . . . . .	Total . . . . .	13	78	91	16	125	141
		Dos quais, normalistas . . . . .	1	12	13	4	42	46

## i) Matricula geral

ESPECIFICAÇÃO		RESULTADOS					
		1932	1933	1934	1935		
TOTAL GERAL . . . . .		97.144	86.876	104.058	106.367		
Segundo o sexo	Sexo masculino	Em todas as unidades escolares . . . . .	49.362	43.054	50.818	51.734	
		Nas unidades escolares masculinas . . . . .	16.061	11.012	13.922	—	
	Sexo feminino	Em todas as unidades escolares . . . . .	47.782	43.822	53.240	54.633	
		Nas unidades escolares femininas . . . . .	15.480	13.307	15.300	—	
Segundo a dependência administrativa das unidades escolares	No ensino público	Federal . . . . .	—	—	—	—	
		Estadual . . . . .	73.209	75.074	89.469	89.113	
		Municipal . . . . .	—	—	—	—	
		Total . . . . .	73.209	75.074	89.469	89.113	
No ensino particular . . . . .		23.935	11.802	14.589	17.254		
Segundo a localização das unidades escolares	Na zona urbana . . . . .		60.965	46.396	53.849	57.839	
	Na zona distrital . . . . .		13.850	13.000	15.775	15.143	
	Na zona rural . . . . .		22.329	27.480	34.434	33.385	
Segundo a natureza e localização do ensino	No ensino primário	Maternal . . . . .	Urbano . . . . .	—	—	—	—
			Distrital . . . . .	—	—	—	—
			Rural . . . . .	—	—	—	—
			Total . . . . .	—	—	—	—
	Infantil . . . . .	Urbano . . . . .	508	629	657	1.011	
		Distrital . . . . .	—	—	—	—	
		Rural . . . . .	—	—	—	—	
		Total . . . . .	508	629	657	1.011	

## EDUCAÇÃO

## II — Ensino primário geral (comum e supletivo)

## 1. Resultados gerais do Estado — 1932/1935

## i) Matricula geral

ESPECIFICAÇÃO		RESULTADOS						
		1932	1933	1934	1935			
Segundo a natureza e a localização do ensino (cont.)	No ensino fundamental	Comum ....	Urbano .....	53.877	43.407	49.856	53.086	
			Distrital .....	13.850	12.939	15.763	15.143	
			Rural .....	22.329	27.454	34.434	33.354	
			Total .....	95.056	83.800	100.053	101.583	
	Supletivo ....	Urbano .....	627	1.053	1.905	2.104		
		Distrital .....	—	61	—	—		
		Rural .....	—	—	—	—		
		Total .....	627	1.114	1.905	2.104		
	No ensino complementar	Pre-vocacional .....	Vocacional .....	238	124	134		
				1.095	1.319	1.555		
Urbano .....		953	1.307	1.431	1.638			
		Distrital .....	—	—	12	—		
	Rural .....	—	26	—	31			
Total .....	953	1.333	1.443	1.669				
No ensino pre-primário	Maternal ....	1.º ano ou período ..	—	—	—	—		
		2.º ano ou período ..	—	—	—	—		
		3.º ano ou período ..	—	—	—	—		
		Sem discriminação ..	—	—	—	—		
	Infantil .. .	1.º ano ou período ..	356	353	476	744		
		2.º ano ou período ..	134	168	181	267		
		3.º ano ou período ..	18	88	—	—		
		Sem discriminação ..	—	—	—	—		
Segundo a natureza do ensino e os anos do curso	No ensino fundamental	Comum	Urbano ..	1.º ano ou período ..	25.898	26.465	30.524	31.193
				2.º ano ou período ..	8.764	8.449	9.638	11.847
				3.º ano ou período ..	5.054	5.714	5.998	6.074
				4.º ano ou período ..	3.160	2.779	3.696	3.972
			5.º ano ou período ..	—	—	—	—	
			Sem discriminação ..	16.001	—	—	—	
			Distrital	1.º ano ou período ..	9.567	9.003	11.441	10.982
				2.º ano ou período ..	2.579	2.379	2.542	2.594
		3.º ano ou período ..		1.432	1.355	1.557	1.426	
		4.º ano ou período ..		272	202	223	141	
		5.º ano ou período ..	—	—	—	—		
		Sem discriminação ..	—	—	—	—		
		Rural .. .	1.º ano ou período ..	16.295	20.394	26.014	24.979	
			2.º ano ou período ..	4.106	4.699	5.402	5.475	
			3.º ano ou período ..	1.819	2.167	3.012	2.857	
			4.º ano ou período ..	109	194	—	43	
5.º ano ou período ..	—		—	—	—			
Sem discriminação ..	—		—	—	—			
Em geral	1.º ano ou período ..		51.760	55.862	67.979	67.154		
	2.º ano ou período ..		15.449	15.527	17.588	19.916		
	3.º ano ou período ..	8.305	9.236	10.567	10.357			
	4.º ano ou período ..	3.541	3.175	3.919	4.156			
	5.º ano ou período ..	—	—	—	—			
Sem discriminação ..	16.001	—	—	—				

## EDUCAÇÃO

## II — Ensino primário geral (comum e supletivo)

## 1. Resultados gerais do Estado — 1932/1935

## i) Matrícula geral

ESPECIFICAÇÃO		RESULTADOS						
		1932	1933	1934	1935			
Segundo a natureza do ensino e os anos do curso	No ensino fundamental (cont.)	Supletivo	1.º ano ou período..	411	715	1.450	1.587	
			2.º ano ou período..	110	205	280	445	
			3.º ano ou período..	91	194	175	72	
			4.º ano ou período ..	15	—	—	—	
			5.º ano ou período ..	—	—	—	—	
			Sem discriminação ..	—	—	—	—	
	No ensino complementar (pre-vocacional e vocacional)		1.º ano ou período..	548	712	879	993	
			2.º ano ou período..	405	577	564	676	
			3.º ano ou período..	—	44	—	—	
			Sem discriminação ..	—	—	—	—	
Segundo a natureza do ensino e a idade dos alunos	No ensino pre-primário	Maternal	Menos de 3 anos ..	—	—	—	—	
			3 a 4 anos .....	—	—	—	—	
			Mais de 4 anos ....	—	—	—	—	
		Infantil	Menos de 4 anos ....	15	25	54	72	
			4 a 6 anos .....	362	425	520	825	
			Mais de 6 anos ....	131	179	83	114	
	Sem discriminação ..	—	—	—	—			
		No ensino fundamental	Comum	Urbano	Menos de 8 anos ...	9.904	9.329	10.847
	8 a 11 anos .....				24.211	25.050	27.934	28.920
	Mais de 11 anos ....				8.761	9.028	11.075	12.051
Sem discriminação ..	16.001			—	—	—		
Distrital	Menos de 8 anos ....			3.214	2.696	3.299	3.153	
	8 a 11 anos .....			7.972	7.194	8.938	8.766	
	Mais de 11 anos ....		2.664	3.049	3.526	3.224		
Sem discriminação ..	—		—	—	—			
Rural	Menos de 8 anos ....		5.563	5.719	7.217	6.675		
	8 a 11 anos .....		12.599	15.669	19.623	19.243		
	Mais de 11 anos ....		4.167	6.066	7.594	7.436		
Sem discriminação ..	—		—	—	—			
Em geral	Menos de 8 anos ....	18.681	17.744	21.363	21.943			
	8 a 11 anos .....	44.782	47.913	56.495	56.929			
	Mais de 11 anos ....	15.592	18.143	22.195	22.711			
	Sem discriminação ..	16.001	—	—	—			
Supletivo	Menos de 14 anos ..	211	731	761	—			
	14 a 21 anos .....	90	—	675	692			
	Mais de 21 anos ....	226	383	469	1.412			
	Sem discriminação ..	—	—	—	—			
No ensino complementar (pre-vocacional e vocacional)	Menos de 13 anos ...	133	217	314	441			
	13 a 15 anos .....	571	762	780	786			
	Mais de 15 anos ....	249	354	349	442			
	Sem discriminação ..	—	—	—	—			



## EDUCAÇÃO

## II — Ensino primário geral (comum e supletivo)

## 1. Resultados gerais do Estado — 1932/1935

## j) Matrícula efetiva

E S P E C I F I C A Ç Ã O		R E S U L T A D O S					
		1932	1933	1934	1935		
TOTAL GERAL .....		90.783	82.798	97.932	98.748		
Segundo o sexo	Sexo masculino {	Em todas as unidades escolares ...	45.936	40.927	47.782	48.059	
		Nas unidades escolares masculinas	14.627	10.552	13.175	—	
	Sexo feminino {	Em todas as unidades escolares .....	44.847	41.871	50.150	50.689	
		Nas unidades escolares femininas	14.386	12.921	14.436	—	
Segundo a dependência administrativa das unidades escolares	No ensino público {	Federal .....	—	—	—	—	
		Estadual .....	68.710	72.155	84.693	83.501	
		Municipal .....	—	—	—	—	
	Total .....	68.710	72.155	84.693	83.501		
No ensino particular .....	22.073	10.643	13.239	15.247			
Segundo a localização das unidades escolares	Na zona urbana .....	56.569	43.474	50.278	53.052		
	Na zona distrital .....	13.111	12.506	14.915	14.137		
	Na zona rural .....	21.103	26.818	32.739	31.559		
Segundo a natureza e a localização do ensino	No ensino pré-primário	Maternal {	Urbano .....	—	—	—	—
			Distrital .....	—	—	—	—
			Rural .....	—	—	—	—
			Total .....	—	—	—	—
	Infantil {	Urbano .....	450	566	585	882	
		Distrital .....	—	—	—	—	
		Rural .....	—	—	—	—	
		Total .....	450	566	585	882	
	No ensino fundamental	Comum {	Urbano .....	54.620	40.608	46.565	48.805
			Distrital .....	13.111	12.461	14.904	14.137
Rural .....			21.103	26.797	32.739	31.531	
Total .....			88.834	79.866	94.208	94.473	
Supletivo {		Urbano .....	588	1.024	1.746	1.801	
		Distrital .....	—	45	—	—	
		Rural .....	—	—	—	—	
		Total .....	588	1.069	1.746	1.801	
No ensino complementar	Pré-vocacional .....	} 911 {	234	121	126		
			1.063	1.272	1.466		
	Urbano .....	} 911 {	1.276	1.382	1.564		
			—	11	—		
Distrital .....	} 911 {	—	—	—			
Rural .....		21	—	28			
Total .....	911	1.297	1.393	1592			

## EDUCAÇÃO

## II — Ensino primário geral (comum e supletivo)

## 1. Resultados gerais do Estado — 1932/1935

## j) Matrícula efetiva

E S P E C I F I C A Ç Ã O		R E S U L T A D O S						
		1932	1933	1934	1935			
Segundo a natureza do ensino e os anos do curso	No ensino pré-primário	Maternal .....	1.º ano ou período	—	—	—	—	
			2.º ano ou período	—	—	—	—	
			3.º ano ou período	—	—	—	—	
			Sem discriminação	—	—	—	—	
			Infantil .....	1.º ano ou período	313	315	420	660
		2.º ano ou período	120	171	165	222		
		3.º ano ou período	17	80	—	—		
		Sem discriminação	—	—	—	—		
		No ensino fundamental	Urbano...	1.º ano ou período	23.975	24.855	28.524	28.797
				2.º ano ou período	8.101	7.905	8.991	10.710
	3.º ano ou período			4.655	5.329	5.562	5.587	
	4.º ano ou período			2.927	2.519	3.488	3.711	
	5.º ano ou período			—	—	—	—	
	Sem discriminação		14.962	—	—	—		
	Distrital..		1.º ano ou período	9.054	8.713	10.829	10.291	
			2.º ano ou período	2.445	2.270	2.407	2.417	
			3.º ano ou período	1.354	1.286	1.455	1.294	
			4.º ano ou período	258	192	213	135	
		5.º ano ou período	—	—	—	—		
	Sem discriminação	—	—	—	—			
Rural ....	1.º ano ou período	15.453	19.925	24.748	23.693			
	2.º ano ou período	3.838	4.584	5.153	5.112			
	3.º ano ou período	1.709	2.100	2.838	2.684			
	4.º ano ou período	103	188	—	42			
	5.º ano ou período	—	—	—	—			
Sem discriminação	—	—	—	—				
Em geral.	1.º ano ou período	48.482	53.493	64.101	62.781			
	2.º ano ou período	14.384	14.759	16.551	18.239			
	3.º ano ou período	7.718	8.715	9.855	9.565			
	4.º ano ou período	3.288	2.899	3.701	3.888			
	5.º ano ou período	—	—	—	—			
Sem discriminação	14.962	—	—	—				
Supletivo .....	1.º ano ou período	378	697	1.354	1.352			
	3.º ano ou período	108	199	245	380			
	3.º ano ou período	87	173	147	69			
	4.º ano ou período	15	—	—	—			
	5.º ano ou período	—	—	—	—			
Sem discriminação	—	—	—	—				
No ensino complementar (pré-vocacional é vocacional)	1.º ano ou período	523	695	841	938			
	2.º ano ou período	388	559	552	654			
	3.º ano ou período	—	43	—	—			
	Sem discriminação	—	—	—	—			

## EDUCAÇÃO

## II — Ensino primário geral (comum e supletivo)

## 1. Resultados gerais do Estado — 1932/1935

## j) Matrícula efetiva

ESPECIFICAÇÃO				RESULTADOS				
				1932	1933	1934	1935	
Segundo a natureza e a idade dos alunos . . .	No ensino pre-primário	Maternal . . . . .	Menos de 3 anos . . . . .	—	—	—	—	
			3 a 4 anos . . . . .	—	—	—	—	
			Mais de 4 anos . . . . .	—	—	—	—	
			Sem discriminação . . . . .	—	—	—	—	
		Infantil . . . . .	Menos de 4 anos . . . . .	13	23	52	70	
			4 a 6 anos . . . . .	320	381	454	712	
	Mais de 6 anos . . . . .		117	162	79	100		
			Sem discriminação . . . . .	—	—	—	—	
	No ensino fundamental	Comum	Urbano	Menos de 8 anos . . . . .	9.083	8.757	10.116	11.081
				8 a 11 anos . . . . .	22.604	23.640	26.208	26.798
				Mais de 11 anos . . . . .	7.971	8.211	10.241	10.926
				Sem discriminação . . . . .	14.962	—	—	—
			Distrital	Menos de 8 anos . . . . .	3.051	2.607	3.109	2.966
				8 a 11 anos . . . . .	7.548	6.964	8.504	8.207
				Mais de 11 anos . . . . .	2.512	2.890	3.291	2.964
Sem discriminação . . . . .				—	—	—	—	
Rural . . . . .		Menos de 8 anos . . . . .	5.256	5.703	6.887	6.363		
		8 a 11 anos . . . . .	11.973	15.127	18.742	18.272		
		Mais de 11 anos . . . . .	3.874	5.997	7.110	6.896		
		Sem discriminação . . . . .	—	—	—	—		
		Em geral	Menos de 8 anos . . . . .	17.390	17.037	20.112	20.410	
			8 a 11 anos . . . . .	42.125	45.791	53.454	53.277	
Mais de 11 anos . . . . .	14.357		17.008	20.642	20.786			
Sem discriminação . . . . .	14.962		—	—	—			
Supletivo . . . . .	Menos de 14 anos . . . . .	199	713	706	—			
	14 a 21 anos . . . . .	83	—	600	601			
	Mais de 21 anos . . . . .	306	356	440	1.200			
	Sem discriminação . . . . .	—	—	—	—			
No ensino complementar (pre-vocacional e vocacional)	Menos de 13 anos . . . . .	126	202	295	416			
	13 a 15 anos . . . . .	549	752	761	757			
	Mais de 15 anos . . . . .	236	343	337	419			
	Sem discriminação . . . . .	—	—	—	—			

## EDUCAÇÃO

## II — Ensino primário geral (comum e supletivo)

## 1. Resultados gerais do Estado — 1932/1935

## 1) Frequência média

ESPECIFICAÇÃO			RESULTADOS				
			1932	1933	1934	1935	
TOTAL GERAL .....			59.672	60.434	68.788	68.949	
Segundo a sexo	Sexo masculino	Em todas as unidades escolares..	30.361	29.291	33.312	33.155	
		Nas unidades escolares masculinas	10.885	8.704	9.414	—	
	Sexo feminino	Em todas as unidades escolares..	29.311	31.143	35.476	35.794	
		Nas unidades escolares femininas	10.184	10.317	10.424	—	
Segundo a dependência administrativa das unidades escolares	No ensino público	Federal .....	—	—	—	—	
		Estadual .....	40.630	51.639	58.280	57.879	
		Municipal .....	—	—	—	—	
	Total .....	40.630	51.639	58.280	57.879		
No ensino particular .....		19.042	8.795	10.508	11.070		
Segundo a lo- calização das unidades es- colares	Na zona urbana .....		40.575	31.949	36.092	36.992	
	Na zona distrital .....		7.210	8.980	10.285	10.028	
	Na zona rural .....		11.887	19.505	22.411	21.929	
	No ensino pre-primá- rio	Maternal ..	Urbano .....	—	—	—	—
Distrital .....			—	—	—	—	
Rural .....			—	—	—	—	
Total .....		—	—	—	—		
Infantil ..		Urbano .....	296	387	398	657	
		Distrital .....	—	—	—	—	
	Rural .....	—	—	—	—		
Total .....		296	387	398	657		
Segundo a natureza e a localização do ensino	Comum .....	Urbano .....	39.080	29.650	33.163	33.701	
		Distrital .....	7.210	8.940	10.274	10.028	
		Rural .....	11.887	19.484	22.411	21.398	
	Total .....		58.177	58.074	65.848	65.627	
	Supletivo ..	Urbano .....	450	736	1.177	1.091	
		Distrital .....	—	49	—	—	
		Rural .....	—	—	—	—	
	Total .....		450	776	1.177	1.091	
	No ensino complemen- tal	Pre-vocacional ..	Vocacional .....	749	211	171	122
			Vocacional .....	—	986	1.248	1.452
Urbano .....		Urbano .....	749	1.170	1.354	1.543	
		Distrital .....	—	—	11	—	
		Rural .....	—	21	—	31	
Total .....		749	1.197	1.365	1.574		

## EDUCAÇÃO

## II — Ensino primário geral (comum e supletivo)

## 1. Resultados gerais do Estado — 1932/1935

## 1) Frequência média

ESPECIFICAÇÃO		RESULTADOS					
		1932	1933	1934	1935		
Segundo a natureza do ensino e os anos do curso	No ensino primário	Maternal . . .	1.º ano ou período . . .	—	—	—	—
			2.º ano ou período . . .	—	—	—	—
			3.º ano ou período . . .	—	—	—	—
			Sem discriminação . . .	—	—	—	—
		Infantil . . . . .	1.º ano ou período . . .	197	228	278	492
			2.º ano ou período . . .	89	121	120	165
			3.º ano ou período . . .	10	78	—	—
			Sem discriminação . . .	—	—	—	—
	Comum	Urbano . . . . .	1.º ano ou período . . .	14.207	17.461	19.282	19.508
			2.º ano ou período . . .	5.238	6.263	6.695	6.777
			3.º ano ou período . . .	3.116	3.917	4.379	4.363
			4.º ano ou período . . .	2.009	2.009	2.807	3.053
			5.º ano ou período . . .	—	—	—	—
	Comum	Distrital . . . . .	1.º ano ou período . . .	4.888	6.240	7.297	7.129
			2.º ano ou período . . .	1.417	1.657	1.775	1.812
			3.º ano ou período . . .	752	918	1.043	986
			4.º ano ou período . . .	153	125	159	101
			5.º ano ou período . . .	—	—	—	—
	No ensino fundamental	Rural . . . . .	1.º ano ou período . . .	8.857	14.531	16.838	16.080
			2.º ano ou período . . .	1.990	3.282	3.595	3.766
3.º ano ou período . . .			980	1.521	1.978	2.021	
4.º ano ou período . . .			60	150	—	—	
5.º ano ou período . . .			—	—	—	—	
Em geral		1.º ano ou período . . .	27.952	38.232	43.417	42.717	
		2.º ano ou período . . .	8.645	11.202	12.065	12.355	
		3.º ano ou período . . .	4.848	6.356	7.400	7.370	
		4.º ano ou período . . .	2.222	2.284	2.966	3.185	
		5.º ano ou período . . .	—	—	—	—	
Supletivo . . . . .	1.º ano ou período . . .	294	508	888	778		
	2.º ano ou período . . .	83	125	171	261		
	3.º ano ou período . . .	62	143	118	52		
	4.º ano ou período . . .	11	—	—	—		
	5.º ano ou período . . .	—	—	—	—		
No ensino complementar (pre-vocacional e vocacional)	1.º ano ou período . . .	433	633	832	927		
	2.º ano ou período . . .	316	522	533	647		
	3.º ano ou período . . .	—	42	—	—		
	Sem discriminação . . .	—	—	—	—		

## EDUCAÇÃO

## II — Ensino primário geral (comum e supletivo)

## 1. Resultados gerais do Estado — 1932/1935

## m) Aprovações em geral

ESPECIFICAÇÃO		RESULTADOS				
		1932	1933	1934	1935	
TOTAL GERAL .....		29.129	25.451	35.478	34.307	
Segundo o sexo	Sexo masculino .....	14.195	14.319	16.534	16.213	
	Sexo feminino .....	14.934	11.132	18.944	18.094	
Segundo a dependência administrativa das unidades escolares	Ensino público.....	Federal .....	—	—	—	
		Estadual .....	18.321	19.920	27.245	26.698
		Municipal .....	—	—	—	—
	Total.....	18.321	19.920	27.245	26.698	
Ensino particular .....	10.808	5.531	8.233	7.609		
Segundo a localização das unidades escolares	Na zona urbana .....	21.086	14.490	21.452	20.642	
	Na zona distrital .....	3.444	3.466	4.576	4.527	
	Na zona rural .....	4.599	7.495	9.450	9.138	
No ensino pre-primário	Maternal.....	Urbano.....	—	—	—	
		Distrital .....	—	—	—	
		Rural .....	—	—	—	
	Total .....	—	—	—		
	Infantil.....	Urbano.....	170	233	328	
		Distrital .....	—	—	—	
Rural .....		—	—	—		
Total .....	170	283	328			
Segundo a natureza e a localização do ensino	Comum .....	Urbano.....	19.894	13.237	19.519	
		Distrital .....	3.444	3.431	4.566	
		Rural .....	4.599	7.475	9.450	
	Total .....	27.937	24.143	33.535		
	No ensino fundamental	Supletivo .....	Urbano.....	174	149	437
			Distrital .....	—	35	—
Rural .....			—	—	—	
Total .....	174	184	437			
No ensino complementar (pre-vocacional e vocacional)	.....	Urbano.....	848	821	1.168	
		Distrital .....	—	—	10	
		Rural .....	—	20	—	
Total .....	848	841	1.178			

## EDUCAÇÃO

## II — Ensino primário geral (comum e supletivo)

## 1. Resultados gerais do Estado — 1932/1935

## m) Aprovações em geral

E S P E C I F I C A Ç Ã O		R E S U L T A D O S						
		1932	1933	1934	1935			
Segundo a natureza do ensino e os anos do curso	No ensino pre-primário	Maternal .....	1.º ano ou período..	—	—	—	—	
			2.º ano ou período..	—	—	—	—	
			3.º ano ou período..	—	—	—	—	
			Sem discriminação..	—	—	—	—	
		Infantil .....	1.º ano ou período..	145	145	188	268	
			2.º ano ou período..	8	110	140	172	
	3.º ano ou período..		17	28	—	—		
	Sem discriminação..		—	—	—	—		
	No ensino fundamental	Comum	Urbano...	1.º ano ou período .	5.180	3.329	8.310	8.330
				2.º ano ou período..	3.404	3.678	5.389	4.567
				3.º ano ou período..	2.363	2.430	3.350	3.293
				4.º ano ou período..	1.719	1.759	2.470	2.520
				5.º ano ou período..	—	—	—	—
				Sem discriminação..	7.228	—	—	—
			Distrital...	1.º ano ou período..	1.830	1.942	2.622	2.663
				2.º ano ou período..	997	1.007	1.137	1.191
				3.º ano ou período..	512	402	700	613
				4.º ano ou período..	105	30	107	50
				5.º ano ou período..	—	—	—	—
				Sem discriminação..	—	—	—	—
		Rural ..	1.º ano ou período..	2.465	4.399	5.658	5.446	
			2.º ano ou período..	1.394	2.025	2.430	2.405	
3.º ano ou período..			686	918	1.362	1.253		
4.º ano ou período..			54	133	—	34		
5.º ano ou período..			—	—	—	—		
Sem discriminação..			—	—	—	—		
Em geral		1.º ano ou período..	9.475	11.670	16.590	16.439		
		2.º ano ou período..	5.795	6.710	8.956	8.163		
		3.º ano ou período..	3.561	3.800	5.412	5.139		
		4.º ano ou período..	1.878	1.963	2.577	2.614		
		5.º ano ou período..	—	—	—	—		
		Sem discriminação..	7.228	—	—	—		
Supletivo.. ..	1.º ano ou período .	91	66	364	276			
	2.º ano ou período..	43	52	50	102			
	3.º ano ou período..	29	66	23	—			
	4.º ano ou período..	11	—	—	—			
	5.º ano ou período..	—	—	—	—			
	Sem discriminação .	—	—	—	—			
No ensino complementar .. (pre-vocacional e vocacional)	1.º ano ou período..	487	361	753	628			
	2.º ano ou período..	361	437	425	486			
	3.º ano ou período..	—	43	—	—			
	Sem discriminação..	—	—	—	—			

NOTAS — I. Não tendo sido previsto no plano estabelecido no Convênio Estatístico de 1931, o cômputo das “promoções” em unidades escolares exclusivamente destinadas ao sexo masculino ou ao sexo feminino, deixam de figurar neste quadro — cujos registros representam a soma das “promoções” e “conclusões” as discriminações respectivas, constantes dos quadros referentes à matrícula, frequência e conclusões de curso. II. Segundo o plano em vigor, o cômputo das “promoções”, é feito para o ensino complementar sob uma única rubrica, razão porque deixam de figurar neste as discriminações constantes de quadros anteriores, referentes ao ensino pre-vocacional e vocacional.

## EDUCAÇÃO

## II — Ensino primário geral (comum e supletivo)

## 1. Resultados gerais do Estado — 1932/1935

## n) Conclusões de curso

ESPECIFICAÇÃO			RESULTADOS				
			1932	1933	1934	1935	
TOTAL GERAL .....			3.380	6.139	5.216	5.129	
Segundo o sexo	Sexo masculino	Em todas as unidades escolares ..	1.468	2.879	2.318	2.263	
		Nas unidades escolares masculinas	508	715	790	—	
	Sexo feminino	Em todas as unidades escolares..	1.912	3.260	2.898	2.866	
		Nas unidades escolares femininas	762	1.037	899	—	
Segundo a dependência administrativa das unidades escolares	No ensino público	Federal .....	—	—	—	—	
		Estadual .....	2.413	4.149	3.623	3.516	
		Municipal .....	—	—	—	—	
	Total .....	2.413	4.149	3.623	3.516		
	No ensino particular .....	967	1.990	1.593	1.613		
Segundo a localização das unidades escolares	Na zona urbana .....		2.270	3.570	3.216	3.288	
	Na zona distrital .....		457	716	647	610	
	Na zona rural .....		653	1.853	1.353	1.231	
Segundo a natureza e a localização do ensino	No ensino pre-primá- rio	Maternal ..	Urbano .....	—	—	—	—
			Distrital .....	—	—	—	—
			Rural .....	—	—	—	—
		Total .....	—	—	—	—	
		Infantil ...	Urbano .....	17	190	140	172
			Distrital .....	—	—	—	—
	Rural .....		—	—	—	—	
	Total .....	17	190	140	172		
	No ensino fundamen- tal	Comum	Urbano .....	1.856	2.743	2.470	2.528
			Distrital .....	457	711	647	610
			Rural .....	653	1.845	1.353	1.231
		Total .....	2.966	5.293	4.470	4.369	
Supletivo ..		Urbano .....	28	77	181	102	
		Distrital .....	—	5	—	—	
	Rural .....	—	—	—	—		
Total .....	28	82	181	102			
No ensino complemen- tar	Pre-vocacional .....		369	121	71	17	
	Vocacional .....		—	447	354	469	
	Urbano .....	Distrital .....	369	560	425	486	
		Rural .....	—	—	—	—	
	Total .....	—	8	—	—		
Total .....	369	568	425	486			



## EDUCAÇÃO

## II — Ensino primário geral (comum e supletivo)

## 1. Resultados gerais do Estado — 1932/1935

## n) Conclusões de curso

ESPECIFICAÇÃO		RESULTADOS						
		1932	1933	1934	1935			
Segundo a natureza do ensino e os anos do curso	No ensino pré-primário	Maternal .....	1.º ano ou período	—	—	—	—	
			2.º ano ou período	—	—	—	—	
			3.º ano ou período	—	—	—	—	
			Sem discriminação	—	—	—	—	
		Infantil .....	1.º ano ou período	—	78	—	—	
			2.º ano ou período	—	84	140	172	
	3.º ano ou período		17	28	—	—		
	Sem discriminação		—	—	—	—		
	No ensino fundamental	Comum	Urbano	1.º ano ou período	—	210	—	—
				2.º ano ou período	—	158	—	—
				3.º ano ou período	—	625	—	3
				4.º ano ou período	1.719	1.750	2.470	2.520
				5.º ano ou período	—	—	—	—
			Sem discriminação	137	—	—	—	
			Distrital	1.º ano ou período	—	222	—	—
				2.º ano ou período	—	122	—	—
				3.º ano ou período	352	287	540	550
				4.º ano ou período	105	80	107	60
		5.º ano ou período		—	—	—	—	
		Sem discriminação	—	—	—	—		
Rural ..		1.º ano ou período	—	617	—	—		
		2.º ano ou período	—	334	—	—		
	3.º ano ou período	599	761	1.353	1.197			
	4.º ano ou período	54	133	—	34			
5.º ano ou período	—	—	—	—				
Sem discriminação	—	—	—	—				
Em geral	1.º ano ou período	—	1.049	—	—			
	2.º ano ou período	—	614	—	—			
	3.º ano ou período	951	1.673	1.893	1.755			
	4.º ano ou período	1.878	1.963	2.577	2.614			
	5.º ano ou período	—	—	—	—			
Sem discriminação	137	—	—	—				
Supletivo .....	1.º ano ou período	—	10	130	—			
	2.º ano ou período	—	6	28	102			
	3.º ano ou período	17	66	23	—			
	4.º ano ou período	11	—	—	—			
	5.º ano ou período	—	—	—	—			
Sem discriminação	—	—	—	—				
No ensino complementar (pré-vocacional e vocacional)	1.º ano ou período	8	118	—	—			
	2.º ano ou período	361	407	425	486			
	3.º ano ou período	—	43	—	—			
	Sem discriminação	—	—	—	—			

NOTA — Suprindo deficiências de alguns formulários que não informaram expressamente, quanto a 1933, a extensão dos respectivos cursos, foram considerados "conclusões de curso" em cada um deles os dados das aprovações referentes à mais elevada série que apresentava tal movimento. A estatística do ano seguinte, porém, demonstrou que esse critério acarretou erro bastante apreciável.

## EDUCAÇÃO

## II — Ensino primário geral (comum e supletivo)

## 2. Principais resultados municipais

a) Resumo do movimento escolar no município da Capital — 1934|1935

ESPECIFICAÇÃO		RESULTADOS		
		1934	1935	
Estabelecimentos escolares .....		207	212	
Prédios escolares .....		180	184	
Aparelhamento escolar	Bibliotecas {	Para professores .....	54	47
		Para alunos .....	44	47
	Museus .....	17	22	
	Laboratórios e gabinetes .....	14	22	
	Equipamento para {	Projeções luminosas {	7	3
		Fixas .....	5	14
		Animadas .....		
		Trabalhos práticos de agricultura... ..	16	45
		Outros trabalhos manuais .....	20	34
		Educação física .....	24	25
Instituições	Intra-escolares {	Clubes de leitura .....	6	15
		Auditórios .....	2	2
		Pelotões de saúde .....	2	1
		Organizações de escotismo .....	4	4
		Clubes desportivos .....	3	5
		Outras .....	3	14
	Peri-escolares {	Associações de pais e professores... ..	3	4
		Conselhos escolares .....	-	-
		Caixas escolares .....	5	10
		Fundos escolares .....	-	1
	Outras .....	-	2	
Unidades escolares .....	Masculinas .....	37	-	
	Femininas .....	33	-	
	Mistas .....	174	263	
	Total .....	244	263	
Turnos .....	Masculinos .....	38	-	
	Femininos .....	33	-	
	Mistos .....	183	271	
	Total .....	254	271	
Classes .....	Masculinas .....	138	-	
	Femininas .....	138	-	
	Mistas .....	667	993	
	Total .....	943	993	

## EDUCAÇÃO

## II — Ensino primário geral (comum e supletivo)

## 2. Principais resultados municipais

## a) Resumo do movimento escolar no município da Capital — 1934/1935

E S P E C I F I C A Ç Ã O	R E S U L T A D O S		
	1934	1935	
Pessoal docente .....	Masculino .....	90	94
	Feminino .....	642	690
	Total .....	732	784
Matrícula geral .....	Masculina.....	10.392	12.333
	Feminina .....	11.791	13.219
	Total .....	22.683	25.552
Matrícula efetiva .....	Masculina.....	9.875	11.058
	Feminina .....	10.807	11.869
	Total .....	20.682	22.927
Frequência média .....	Masculina.....	7.090	7.456
	Feminina .....	7.814	8.151
	Total .....	14.904	15.607
Conclusões de curso .....	Masculinas .....	840	849
	Femininas .....	1.070	1.084
	Total .....	1.910	1.933

## b) Número de municípios segundo as categorias de unidades escolares nêles existentes — 1935

E S P E C I F I C A Ç Ã O		R E S U L T A D O S		
Municípios que possuíam unidades escolares	Em geral .....	151		
	Segundo a dependência administrativa	Públicas {	Federais .....	—
			Estaduais .....	151
			Municipais .....	—
		Particulares .....	57	
	Segundo a localização	Urbanas .....	151	
		Distritais .....	104	
		Rurais .....	141	
	Segundo o tipo	Grupos .....	—	
		Agrupadas .....	77	
Singulares .....		150		
Segundo as condições de funcionamento	Autônomas {	Autônomas .....	151	
		Anexas {	A outras unidades escolares .....	13
			A instituições não didáticas .....	1

## EDUCAÇÃO

## II — Ensino primário geral (comum e supletivo)

## 2. Principais resultados municipais

b) Número de municípios segundo as categorias de unidades escolares nêles existentes — 1936

ESPECIFICAÇÃO		RESULTADOS
Municípios que possuam unidades escolares  (Conclusão)	Segundo os turnos	Funcionando em um só turno { Pela manhã ..... 151 Durante o dia ..... 50 A tarde ..... 37
		Funcionando em dois turnos { Pela manhã e durante o dia ..... 1 Durante o dia e à tarde.... — Pela manhã e à tarde..... 13
		Funcionando em três turnos ..... —
	Segundo o custo	De matrícula gratuita ..... 151
		De matrícula remunerada ..... 54
	Segundo a natureza do ensino	Ensino pre-primário { Maternal ..... — Infantil ..... 7
		Ensino fundamental { Comum ..... 151 Supletivo ..... 6
		Ensino complementar { Pre-vocacional ..... 1 Vocacional ..... 13
	Segundo a extensão do ensino	De 1 ano ou período ..... —
		De 2 anos ou períodos ..... 16
		De 3 anos ou períodos ... 148
		De 4 anos ou períodos ..... 151
		De 5 anos ou períodos ..... —
	Segundo o sexo dos alunos	Para o sexo masculino ..... —
Para o sexo feminino ..... —		
Para ambos os sexos ..... 151		
Segundo a idade dos alunos	Para crianças ..... 151	
	Para adolescentes ..... 11	
	Para adultos ..... 5	
Segundo o sexo e a especialização pedagógica dos diretores	Dirigidas por homens ..... 71	
	Dirigidas por mulheres ..... 151	
	Dirigidas por normalistas ..... 151	
	Dirigidas por não normalistas..... 93	

## BIBLIOTECAS

## I — Bibliotecas públicas ou semi-públicas existentes na Capital — 1937

E S P E C I F I C A Ç Ã O		DADOS NU- MÉRICOS	
Bibliotecas públicas e semi-públicas existentes	Federais .....	—	
	Estaduais .....	3	
	Municipais .....	—	
	Particulares .....	4	
	Total .....	7	
Número de volumes	Catalogados .....	De obras impressas .....	63.632
		“ “ especiais .....	27.605
		Total .....	91.237
	A catalogar .....	De obras impressas .....	35.407
		“ “ especiais .....	45.769
		Total .....	81.176
Número de consulentes durante o ano.....		118.620	

## II — Distribuição e natureza das bibliotecas públicas ou semi-públicas existentes no Estado — 1936

E S P E C I F I C A Ç Ã O		DADOS NU- MÉRICOS	
Municípios .....	Sem informação .....	2	
	Compreendidos na informação	Onde não existiam biblio- otecas.....	111
		Onde existiam bibliotecas..	38
		Total .....	151
Localidades (dos mu- nicipios informante?) em que foram arro- ladas bibliotecas	Sédes municipais	Cidades .....	25
		Vilas .....	13
		Soma .....	38
	Sédes distritais .....	—	
	Outras localidades .....	—	
Total .....	38		
Bibliotecas existentes nos municípios in- formantes	Da União .....	—	
	Do Estado .....	2	
	Do Município .....	24	
	De instituições particulares .....	46	
	Total .....	72	
Das quais, eram bibliotecas públicas .....		29	

## MUSEUS

## I — Museus existentes na Capital — 1937

E S P E C I F I C A Ç Ã O		DADOS NUMÉRICOS	
	Total .....	3	
Museus existentes ...	Segundo a propriedade	Federais .....	—
		Municipais .....	—
		Estaduais .....	2
		Particulares .....	1
	Segundo o tipo ....	Gerais .....	2
		Especiais .....	1
Coleções existentes .	Número .....	(1) 2	
	Peças compreendidas	Total .....	...
		Das quais, expostas .....	...
Número de visitantes durante o ano ...		(1) 13.681	

(1) Referem-se à Inspeção do Museu e Monumentos do Estado.

## II — Distribuição e natureza dos museus existentes no Estado — 1936

E S P E C I F I C A Ç Ã O		DADOS NUMÉRICOS	
Municípios .....	Sem informação .....	2	
	Compreendidos na informação	Onde não existiam museus	148
		Onde existiam museus .....	1
	Total .....	151	
Localidades (dos municípios informantes) em que foram arrolados museus	Sédes municipais ..	Cidades .....	1
		Vilas .....	—
		Soma .....	1
	Sédes distritais .....	—	
	Outras localidades .....	—	
	Total .....	1	
Museus existentes nos municípios informantes	Da União .....	—	
	Do Estado .....	2	
	Dos Municípios .....	—	
	De instituições particulares .....	1	
	Total .....	3	
	Dos quais, eram franquiados ao público .....	1	

## MONUMENTOS HISTÓRICOS E ARTÍSTICOS — 1936

## Distribuição e natureza dos monumentos históricos e artísticos existentes no Estado

E S P E C I F I C A Ç Ã O		DADOS NUMÉRICOS	
Municípios ...	Sem informação.....	2	
	Compreendidos na informação	Onde não existiam monumentos.....	122
		Onde existiam monumentos.....	27
	Total.....	151	
Localidades (dos municípios informantes) em que foram arrolados monumentos	Sédes municipais....	Cidades.....	20
		Vilas.....	7
		Soma.....	27
	Sédes distritais.....	—	
	Outras localidades..	—	
	Total.....	27	
Monumentos arrolados	Estatuas.....	15	
	Hermas.....	14	
	Obeliscos.....	6	
	Placas.....	1	
	Edifícios.....	23	
	Outros.....	16	
	Total.....	75	

## DIVERSÕES

I — Teatros e salões destinados a fins teatrais, existentes na  
Capital — 1937

E S P E C I F I C A Ç Ã O		DADOS NU- MÉRICOS	
Teatros e salões existentes ..	Estaduais. . . . .	Teatros. . . . .	—
		Cinemas e salões. . . . .	—
	Municipais. . . . .	Teatros. . . . .	—
		Cinemas e salões. . . . .	—
	Particulares. . . . .	Teatros. . . . .	2
		Cinemas e salões. . . . .	11
	Total. . . . .	Teatros. . . . .	2
		Cinemas e salões. . . . .	11
Lotação (número de lugares). . . . .	}	Nas frisas e camarotes. . . . .	493
		Nos balcões. . . . .	820
		Na platéia. . . . .	6.771
		Nas galerias. . . . .	2.296
		Total. . . . .	10.380

## II — Espetáculos realizados durante o ano na Capital — 1937

E S P E C I F I C A Ç Ã O		DADOS NU- MÉRICOS	
Número total de espetáculos . . . . .	}	Sessões cinematográficas	8.327
		Espectáculos do gênero "circó". . . . .	—
		Espectáculos de outros gê- neros. . . . .	65
		Total. . . . .	8.392
Número total de espectadores . . . . .	}	Das sessões cinemato- gráficas. . . . .	1.359.640
		Dos espetáculos do gê- nero "circó". . . . .	—
		Dos espetáculos de ou- tros gêneros. . . . .	32.500
		Total. . . . .	1.392.140



## DIVERSÕES

III — Teatros, cinemas e outras casas de diversões, existentes  
no Estado — 1936

## 1. Municípios e localidades que possuíam estabelecimentos de diversões

ESPECIFICAÇÃO		DADOS NU- MÉRICOS	
Municípios . . . . .	Sem informação . . . . .	2	
	Compreendidos na informação	Onde não existiam casas de diversões . . . . .	89
		Onde existiam casas de di- versões . . . . .	60
	Total . . . . .	151	
Localidades (dos mu- nicipios informan- tes) onde existiam estabelecimentos de de diversões	Sédes municipais . . . . .	Cidades . . . . .	47
		Vilas . . . . .	13
		Soma . . . . .	60
	Sédes distritais . . . . .	4	
	Outras localidades . . . . .	—	
Total . . . . .	64		

## 2. Classificação dos estabelecimentos

ESPECIFICAÇÃO	DADOS NU- MÉRICOS
Teatros . . . . .	9
Cine-teatros . . . . .	36
Cinemas . . . . .	37
“Dancings” . . . . .	—
Casinos . . . . .	1
“Cabarets” . . . . .	—
Casas de jogos recreativos . . . . .	1
Parques de diversões . . . . .	—
Jardins zoológicos . . . . .	—
Outros estabelecimentos . . . . .	7
TOTAL . . . . .	91

## ASSOCIAÇÕES CULTURAIS — 1936

## Distribuição e natureza das associações culturais existentes no Estado

ESPECIFICAÇÃO		DADOS NUMÉRICOS	
Municípios .....	Sem informação .....	1	
	Compreendidos na informação .....	onde não existiam associações culturais .....	107
		onde existiam associações culturais .....	43
	Total .....	151	
Localidades (dos municípios informantes) onde existiam associações culturais	Sédes municipais ..	Cidades .....	31
		Vilas .....	12
		Soma .....	43
	Sédes distritais.....	4	
	Outras localidades .....	—	
Total .....	47		
Associações culturais existentes nos municípios informantes	De cultura física.....	90	
	" " intelectual e artística .....	18	
	" " social e moral .....	51	
	Total .....	155	

## INSTITUTOS CIENTÍFICOS

## I — Municípios e localidades do Estado em que existiam institutos científicos

ESPECIFICAÇÃO		DADOS NUMÉRICOS	
Municípios .....	Sem informação .....	3	
	Compreendidos na informação .....	onde não existiam institutos científicos .....	145
		onde existiam institutos científicos .....	3
	Total .....	151	
Localidades (dos municípios informantes) em que existiam institutos científicos	Sédes municipais ..	Cidades .....	3
		Vilas .....	—
		Soma .....	3
	Sédes distritais .....	—	
	Outras localidades .....	—	
Total.....	3		

## INSTITUTOS CIENTÍFICOS

## II — Classificação dos estabelecimentos

ESPECIFICAÇÃO		DADOS NU- MÉRICOS
Institutos existentes nos municípios a- formantes	De pesquisas astronômicas .....	—
	" " físicas .....	—
	" " geo-físicas .....	—
	" " químicas .....	11
	" " físico-químicas .....	—
	" " biológicas .....	1
	" " fiscais ou legais .....	—
	" " psicológicas ou sociais .....	3
	Total .....	15
	Dos quais	Da União .....
	Do Estado .....	4
	" Município .....	4
	De particulares .....	7

## ARQUIVOS PÚBLICOS

## I — Arquivos públicos centrais existentes na Capital — 1937

ESPECIFICAÇÃO		DADOS NU- MÉRICOS
Arquivos existentes .....		2
Segundo a depen- dência administra- tiva	Federais .....	—
	Estaduais .....	1
	Municipais .....	1
Número de secções de arquivamento .....		5
Número de peças inventariadas .....		215.534
Número de informações ou certidões fornecidas durante o ano .....		617
Pessoal empregado	(Homens .....	16
	Mulheres .....	6
	Total .....	22
Verbas orçamentárias atribuídas aos arquivos existentes .....		131.483\$

II — Distribuição e natureza dos arquivos públicos centrais existentes  
no Estado — 1936

ESPECIFICAÇÃO		DADOS NU- MÉRICOS	
Municípios .....	Sem informação .....	3	
	Compreendidos informação	Onde não existiam arquivos .....	145
		Onde existiam arquivos .....	3
		Total .....	151

## ARQUIVOS PÚBLICOS

## II — Distribuição e natureza dos arquivos públicos centrais existentes no Estado — 1936

ESPECIFICAÇÃO		DADOS NUMÉRICOS	
Localidades (dos municípios informantes) em que foram arrolados arquivos	Sédes municipais	Cidades .....	3
		Vilas .....	—
		Soma .....	3
	Sédes distritais .....	—	
	Outras localidades .....	—	
Total .....		3	
Arquivos existentes nos municípios informantes	Da União .....	—	
	Do Estado .....	2	
	Do Município .....	2	
	Total .....	4	

## IMPrensa PERIÓDICA

## I — Periódicos existentes na Capital — 1937.

ESPECIFICAÇÃO		DADOS NUMÉRICOS	
TOTAL .....		6	
Periódicos existentes	Segundo a propriedade	Federais .....	—
		Estaduais .....	1
		Municipais .....	—
		Particulares .....	5
	Segundo o idioma	Em português .....	6
		Em outro idioma .....	—
	Segundo a periodicidade	Diários .....	6
		Não diários .....	—
	Segundo o equipamento tipográfico	Com oficinas próprias .....	6
		Sem oficinas próprias .....	—

## II — Periódicos existentes no Estado — 1936

## 1. Municípios e localidades em que existiam periódicos

ESPECIFICAÇÃO		DADOS NUMÉRICOS	
Municípios	Sem informação .....	3	
	Compreendidos na informação	Onde não se publicavam periódicos .....	104
		Onde se publicavam periódicos .....	41
	Total .....	151	

## IMPrensa PERIÓDICA

## II — Periódicos existentes no Estado — 1936

## 1. Municípios e localidades em que existiam periódicos

E S P E C I F I C A Ç Ã O		DADOS N U M É R I C O S	
Localidades (dos municípios informantes) em que se publica- vavam periódicos	Sédes municipais	Cidades .....	44
		Vilas .....	—
		Soma .....	44
	Sédes distritais .....	—	
	Outras localidades .....	—	
	Total .....	44	

## 2. Classificação dos periódicos

E S P E C I F I C A Ç Ã O		DADOS N U M É R I C O S	
NÚMERO	TOTAL DOS PERIÓDICOS EXISTENTES .....	95	
Classificação:			
Segundo a propriedade	Propriedade pública	Da União .....	—
		Do Estado .....	5
		"o Município .....	6
	Propriedade particular	Individual .....	55
		Coletiva .....	34
	Propriedade não informada .....	8	
Segundo a periodi- cidade	Diários .....	5	
	Bi-semanais .....	1	
	Semanais .....	54	
	Quinzenais .....	8	
	Mensais .....	1	
	Trimestrais .....	—	
	Semestrais .....	—	
	Anuais .....	4	
De periodicidade indeterminada ou não indicada ..	22		

## IMPrensa PERIÓDICA

## II — Periódicos existentes no Estado — 1936

## 2. Classificação dos periódicos

E S P E C I F I C A Ç Ã O		DADOS NUMÉRICOS
Segundo a espécie	Jornais .....	80
	Revistas .....	4
	Boletins .....	3
	Anuários .....	4
	De outras espécies .....	4

## RÁDIO — DIFUSÃO — 1937 (31—XII)

## Empresas rádio-difusoras e principais características das estações emissoras

D E S I G N A Ç Ã O	S E D E	C A R A C T E R I Z A Ç Ã O D A S E S T A Ç Õ E S E M I S S O R A S			
		Anos da instalação	Prefixo	Frequência	
				Quilociclos	Metros
Rádio Sociedade da Bahia	Salvador	1924	PRA 4	740	405,4

## RESUMO

Número de empresas	No município da capital .....	1
	Nos demais municípios .....	—
	TOTAL .....	1

## DIFUSÃO BIBLIOGRÁFICA — 1936

## I — Distribuição e natureza das tipografias arroladas no Estado

E S P E C I F I C A Ç Ã O		DADOS NUMÉRICOS	
Municípios...	Sem informação .....	3	
	Compreendidos na informação	Onde não existiam tipografias .....	101
		Onde existiam tipografias .....	47
	Total .....	151	

## DIFUSÃO BIBLIOGRÁFICA — 1936

## I — Distribuição e natureza das tipografias arroladas no Estado

E S P E C I F I C A Ç Ã O		DADOS NUMÉRICOS	
Localidades (dos municípios informantes) em que existiam ti- pografias	Sédes municipais	Cidades .....	47
		Vilas .....	--
		Soma .....	47
	Sédes distritais .....	--	
	Outras localidades .....	--	
Total .....	47		
Tipografias arroladas	Propriedade pública	Da União .....	--
		Do Estado .....	2
		" Município .....	2
	Propriedade particular	Individual ..	60
		Coletiva .....	19
	Propriedade não indicada .....	16	
Total .....	99		

## II — Distribuição e natureza das livrarias arroladas no Estado

E S P E C I F I C A Ç Ã O		DADOS NUMÉRICOS	
Municípios ...	Sem informação .....	3	
	Compreendidos na informação	Onde não existiam livrarias ...	134
		Onde existiam livrarias .....	14
Total .....	151		
Localidades (dos municípios informantes) onde foram ar- roladas livrarias	Sédes municipais	Cidades .....	14
		Vilas .....	--
		Soma .....	14
	Sédes distritais .....	--	
	Outras localidades .....	--	
Total .....	14		
Livrarias arroladas	De firmas individuais .....	19	
	" sociedades .....	12	
	" propriedade não indicada .....	--	
	Total .....	31	

## DIFUSÃO BIBLIOGRÁFICA — 1936

## III — Distribuição e natureza das Casas editoras arroladas no Estado

E S P E C I F I C A Ç Ã O		DADOS NUMÉRICOS.	
Municípios...	Sem informação .....	3	
	Compreendidos na informação {	Onde não existiam casas editoras .....	146
		Onde existiam casas editoras ..	2
	Total .....	151	
Localidades (dos municípios informantes) em que foram arroladas casas editoras	Sédes municipais {	Cidades .....	2
		Vilas .....	—
		Soma .....	2
	Sédes distritais .....	—	
	Outras localidades .....	—	
Total .....	2		
Casas editoras arroladas	De firmas individuais .....	2	
	" sociedades .....	10	
	" propriedade não indicada .....	2	
	Total .....	14	

## EXPOSIÇÕES — 1936

## I — Municípios e localidades do Estado em que se realizaram exposições

E S P E C I F I C A Ç Ã O		DADOS NUMÉRICOS	
Municípios...	Sem informação .....	2	
	Compreendidos na informação {	Onde não se realizaram exposições .....	146
		Onde se realizaram exposições.	3
	Total .....	151	
Localidades (dos municípios informantes) onde se realizaram exposições	Sédes municipais {	Cidades .....	3
		Vilas .....	—
		Soma .....	3
	Sédes distritais .....	—	
	Outras localidades .....	—	
Total .....	3		



## EXPOSIÇÕES — 1936

## II — Certames arrolados, segundo o objeto e o âmbito

E S P E C I F I C A Ç Ã O		DADOS NUMÉRICOS		
Total .....		6		
Exposições realizadas	Quanto ao objeto	Gerais .....	—	
		Especializadas	De finalidade cultural .....	1
			De finalidade econômica .....	5
	Quanto ao âmbito	Internacionais .....	—	
		Nacionais .....	—	
		Regionais .....	—	
Municipais .....		6		
	Locais .....	—		

## CONGRESSOS E CONFERÊNCIAS — 1936

## Distribuição e natureza dos certames realizados no Estado

E S P E C I F I C A Ç Ã O		DADOS NUMÉRICOS	
Municípios...	Sem informação .....	2	
	Compreendidos na informação	Onde não se realizaram conferências ou congressos .....	148
		Onde se realizaram conferências ou congressos .....	1
	Total .....	151	
Localidades (dos municípios informantes) onde se realizaram congressos ou conferências	Sédes municipais	Cidades .....	1
		Vilas .....	—
		Soma .....	1
	Sédes distritais .....	—	
	Outras localidades .....	—	
Total .....	1		
Conferências e congressos realizados nos municípios informantes	De assuntos econômicos .....	1	
	" " sociais .....	—	
	" " científicos .....	—	
	" " literários e artísticos .....	—	
	" " educacionais .....	—	
Total .....	1		

NOTA — O plano geral adotado pelo Instituto inclui em seguida a este quadro uma tabela sobre "Missões Leigas", a qual deixa de aparecer neste volume por serem negativas as informações referentes ao Estado.

## CAMPOS DESPORTIVOS — 1936

## Distribuição e natureza dos campos desportivos arrolados no Estado

E S P E C I F I C A Ç Ã O		E A D O S N U - M É R I C O S	
Municípios ....	Sem informação .....	2	
	Compreendidos na informação	{ Onde não existiam campos de desportos .....	136
		{ Onde existiam campos de des- portos .....	13
	Total .....	151	
Localidades (dos municípios informantes) onde existiam campos des- portivos	Sédés municipais..	{ Cidades .....	13
		{ Vilas .....	—
		{ Soma .....	13
	Sédés distritais .....	—	
	Outras localidades .....	—	
Total .....	13		
Campos de des- portos existen- tes nos municí- pios informan- tes	Da União .....	—	
	Do Estado .....	—	
	" Município .....	4	
	De instituições particulares .....	17	
Total .....	21		

## DESPESAS PÚBLICAS COM A ASSISTÊNCIA CULTURAL — 1932/1935

## I — Discriminação segundo as principais rubricas

ESPECIFICAÇÃO	DESPESAS				
	Federais	Estaduais	Municipais	Total	
EM 1932					
Custeio {	Pessoal .. . . . . .	3.644:952\$	9.879:408\$	—	13.524:060\$
	Material .. . . . . .	670:445\$	673:600\$	238:422\$	1.582:467\$
	Sem especificação..	122:979\$	419:129\$	42:745\$	584:853\$
	Soma .. . . . . .	4.438:376\$	10.971:837\$	281:167\$	15.691:380\$
Subvenções e auxílios.....	59:009\$	380:000\$	1.343:150\$	1.782:159\$	
Total .. . . . . .	4.497:385\$	11.351:837\$	1.624:317\$	17.473:539\$	

DESPESAS PÚBLICAS COM A ASSISTÊNCIA CULTURAL — 1932—1935  
I — Discriminação, segundo as principais rubricas

ESPECIFICAÇÃO	DESPESAS				
	Federais	Estaduais	Municipais	Total	
EM 1933					
Custeio {	Pessoal .. . . .	3.125:611\$	9.876:645\$	4:128\$	13.006:384\$
	Material .. . . .	202:089\$	853:171\$	300\$	1.055:560\$
	Sem especificação	950:719\$	642:576\$	—	1.593:295\$
	Soma .. . . .	4.278:419\$	11.372:392\$	4:428\$	15.655:239\$
Subvenções e auxílios.....	671:449\$	—	1.380:920\$	2.052:369\$	
Total .. . . . . . . . . . .	4.949:868\$	11.372:392\$	1.385:348\$	17.707:608\$	
EM 1934					
Custeio {	Pessoal .. . . .	2.216:446\$	9.248:958\$	—	11.465:404\$
	Material .. . . .	261:005\$	947:089\$	—	1.568:094\$
	Sem especificação	—	417:942\$	—	417:942\$
	Soma .. . . .	2.837:451\$	10.613:989\$	—	13.451:440\$
Subvenções e auxílios.....	40:000\$	160:800\$	2.446:462\$	2.647:262\$	
Total .. . . . . . . . . . .	2.877:451\$	10.774:789\$	2.446:462\$	16.098:702\$	
EM 1935					
Custeio {	Pessoal .. . . .	3.046:806\$	11.755:102\$	1:880\$	14.803:788\$
	Material .. . . .	885:065\$	997:000\$	—	1.882:065\$
	Sem especificação	—	—	50\$	50\$
	Soma .. . . .	3.931:871\$	12.752:102\$	1:930\$	16.685:903\$
Subvenções e auxílios .. . . .	49:140\$	28:200\$	2.742:791\$	2.820:131\$	
Total .. . . . . . . . . . .	3.981:011\$	12.780:302\$	2.744:721\$	19.506:034\$	

NOTAS — Neste quadro e no seguinte as despesas federais dos anos de 1933 e 1934 referem-se, respectivamente, a exercícios de 15 e 9 meses. Os algarismos das mesmas tabelas retificam os da anterior edição do Anuário.

II — Discriminação, segundo a finalidade

ESPECIFICAÇÃO	DESPESAS				
	Federais	Estaduais	Municipais	Total	
EM 1932					
Administração central, serviços gerais e instituições culturais .. . . .	204:784\$	419:129\$	1:200\$	625:113\$	
Ensino {	Primário geral .. . . .	—	8.812:798\$	281:167\$	9.093:965\$
	Secundário geral.. . . .	—	618:440\$	—	618:440\$
	Superior .. . . .	3.262:089\$	270:000\$	—	3.532:089\$
	Outros ramos .. . . .	971:503\$	1.481:470\$	—	2.152:973\$
Soma .. . . .	4.233:592\$	10.882:708\$	281:167\$	15.397:467\$	
Outras despesas .. . . . . . . . . . .	59:069\$	50:000\$	1.341:950\$	1.450:959\$	
Total .. . . . . . . . . . .	4.497:385\$	11.351:837\$	1.624:317\$	17.473:539\$	

## DESPESAS PÚBLICAS COM A ASSISTÊNCIA CULTURAL — 1932—1935

## II — Discriminação, segundo a finalidade

ESPECIFICAÇÃO	DESPESAS				
	Federais	Estaduais	Municipais	Total	
EM 1933					
Administração central, serviços gerais e instituições culturais .....	482:913\$	560:147\$	—	1.043:060\$	
Ensino {	Primário geral ..	—	8.573:264\$	4:428\$	8.577:692\$
	Secundário geral..	—	605:163\$	—	605:163\$
	Superior ..	2.941:333\$	—	—	2.941:333\$
	Outros ramos .....	854:173\$	1.633:818\$	—	2.487:991\$
	Soma ..	3.795:506\$	10.812:245\$	4:428\$	14.612:179\$
Outras despesas .....	671:449\$	—	1.380:920\$	2.052:369\$	
Total ..	4.949:868\$	11.372:392\$	1.385:348\$	17.707:608\$	
EM 1934					
Administração central, serviços gerais e instituições culturais .....	—	417:942\$	1:400\$	419:342\$	
Ensino {	Primário geral ...	—	8.116:716\$	—	8.116:716\$
	Secundário geral..	—	643:102\$	—	643:102\$
	Superior ..	2.449:631\$	—	—	2.449:631\$
	Outros ramos .....	387:820\$	1.464:429\$	—	1.852:249\$
	Soma ..	2.837:451\$	10.224:247\$	—	13.061:698\$
Outras despesas .....	40:000\$	132:600\$	2.445:062\$	2.617:662\$	
Total ..	2.877:451\$	10.774:789\$	2.446:462\$	16.098:702\$	
EM 1935					
Administração central, serviços gerais e instituições culturais .....	107:331\$	655:477\$	11:080\$	773:888\$	
Ensino {	Primário geral ...	—	9.358:343\$	1:930\$	9.360:273\$
	Secundário geral..	—	724:705\$	—	724:705\$
	Superior ..	3.063:311\$	—	—	3.063:311\$
	Outros ramos .....	761:229\$	2.041:777\$	—	3.803:006\$
	Soma ..	3.824:540\$	12.124:825\$	1:930\$	15.951:295\$
Outras despesas .....	49:140\$	—	2.731:711\$	2.780:851\$	
Total ..	3.981:011\$	12.780:302\$	2.744:721\$	19.506:034\$	

## CULTOS

## I — Distribuição e natureza das Congregações Religiosas arroladas no Estado — 1936

E S P E C I F I C A Ç Ã O		DADOS NUMÉRICOS	
Municípios ....	Sem informação .....	10	
	Compreendidos na informação .....	{ Onde não existiam congregações religiosas .....	74
		{ Onde existiam congregações religiosas .....	67
	Total .....	151	
Localidades (dos municípios informantes) onde existiam congregações religiosas	Sédes municipais	{ Cidades .....	35
		{ Vilas .....	32
		{ Soma .....	67
	Sédes distritais .....	17	
	Outras localidades .....	—	
Total .....	84		
Congregações .	Católicas .....	164	
	Acatólicas .....	11	
	Total .....	175	

## II — Templos arrolados no Estado — 1936

## I — Municípios e localidades em que existiam edifícios dedicados ao culto

E S P E C I F I C A Ç Ã O		DADOS NUMÉRICOS	
Municípios .....	Sem informação .....	9	
	Compreendidos na informação .....	{ Onde não existiam templos ....	1
		{ Onde existiam templos .....	141
Total .....	151		
Localidades (dos municípios informantes) onde existiam templos	Sédes municipais..	{ Cidades .....	72
		{ Vilas .....	69
		{ Soma .....	141
	Sédes distritais .....	243	
	Outras localidades .....	66	
Total .....	450		

## CULTOS

## II — Templos arrolados no Estado — 1936

## 2. Classificação dos edifícios

ESPECIFICAÇÃO		DADOS NUMÉRICOS	
Templos arrolados	Matrizes	Catedrais .....	3
		Outras .....	119
	Católicos .....	Basílicas .....	2
		Igrejas comuns .....	256
		Capelas .....	471
		Não especificados .....	22
		Soma .....	873
	Acatólicos .....	Protestantes .....	49
		De outras religiões .....	1
		Soma .....	50
TOTAL .....		923	

## III — Distribuição e natureza das grandes reuniões ou festividades religiosas realizadas no Estado — 1936

ESPECIFICAÇÃO		DADOS NUMÉRICOS	
Municípios ...	Sem informação .....	9	
	Compreendidos na informação	Onde não se realizaram grandes festividades religiosas .....	10
		Onde se realizaram grandes festividades religiosas .....	132
Total .....		151	
Localidades (dos municípios informantes) onde se realizaram grandes festividades religiosas	Sédes municipais..	Cidades .....	67
		Vilas .....	65
		Soma .....	132
	Sédes distritais .....	81	
Outras localidades .....	17		
Total .....		230	
Grandes reuniões ou festividades relacionadas	Católicas .....	390	
	Acatólicas .....	—	
	Total .....	390	

## CULTOS

## IV — Culto Católico — 1933/1935

ESPECIFICAÇÃO		DADOS NUMÉRICOS			
		1933	1934	1935	
Divisão eclesiástica	Grandes circunscrições	Arquidioceses .....	1	1	1
		Dioceses .....	4	3	4
		Prelazias .....	—	—	—
		Prefeituras .....	—	—	—
	Total.....	5	4	5	
Pequenas circunscrições	Paróquias .....	201	244	240	
	Curatos .....	7	7	8	
	Capelas curadas .....	3	2	3	
	Total.....	211	252	251	
Movimento religioso	Batizados	Sexo masculino .....	9.007	14.496	22.435
		Sexo feminino .....	9.332	15.436	23.271
		Sem discriminação .....	73.391	73.611	93.919
		Total.....	91.730	103.537	139.625
	Casamentos .....	12.606	17.556	25.369	
Extremas-unções .....	7.481	5.964	7.163		
Encomendações .....	7.326	6.878	8.474		

## V — Culto Protestante — 1933/1935

ESPECIFICAÇÃO		DADOS NUMÉRICOS		
		1933	1934	1935
Número de Igrejas .....		31	32	29
Número de pessoas filladas.....		2.335	2.763	4.352
Conversões .....	Sexo masculino .....	150	166	255
	Sexo feminino .....	163	190	310
	Sem discriminação .....	—	—	—
	Total.....	313	356	565
Batizados.....	Sexo masculino .....	123	126	217
	Sexo feminino .....	130	160	252
	Sem discriminação .....	—	—	—
	Total.....	253	286	469
Casamentos .....		20	34	57
Consagrações fúnebres .....	Sexo masculino .....	13	13	24
	Sexo feminino .....	9	20	19
	Sem discriminação .....	—	—	—
	Total.....	22	35	43

## CRIMES E CONTRAVENÇÕES — 1937

## Delinquência verificada na Capital

ESPECIFICAÇÃO		DADOS NUMÉRICOS	
Crimes .....	Número de ocorrências .....	98	
	Autores .....	Homens .....	91
		Mulheres .....	7
	Total .....	98	
Contrações .....	Número de ocorrências .....	1	
	Autores .....	Homens .....	1
		Mulheres .....	—
	Total .....	1	

## JÓGO — 1936

## Resumo do arrolamento das casas de jôgo existentes no Estado

ESPECIFICAÇÃO		DADOS NUMÉRICOS	
Municípios .....	Sem informação .....	15	
	Compreendidos na informação .....	Onde não existiam casas de jôgo .....	130
		Onde existiam casas de jôgo .....	6
	Total .....	151	
Localidades (dos municípios informados) em que existiam casas de jôgo	Sédes municipais .....	Cidades .....	5
		Vilas .....	1
	Soma .....		6
	Sédes distritais .....	—	
	Outras localidades .....	—	
Total .....	6		
Estabelecimentos arrolados .....		15	

## SUICÍDIOS

## I — Suicídios ocorridos na Capital — 1937

ESPECIFICAÇÃO		DADOS NUMÉRICOS	
Atentados frustrados .....	Número de ocorrências .....	55	
	Autores .....	Homens .....	14
		Mulheres .....	41



## SUICÍDIOS

## I — Suicídios ocorridos na Capital — 1937

ESPECIFICAÇÃO		DADOS NUMÉRICOS	
Atentados fatais ...	Número de ocorrências .....	9	
	Autores .....	{ Homens .....	5
		{ Mulheres .....	4
Resumo .....	Número total de ocorrências .....	64	
	Autores .....	{ Homens .....	19
		{ Mulheres .....	45

## II — Suicídios ocorridos no Estado — 1935

ESPECIFICAÇÃO		DADOS NUMÉRICOS		
		Absolutos	Relativos (%)	
Coeficiente de informações .....		—	35,76	
Atentados frustrados	Número de ocorrências .....	69	100,00	
	Autores .....	{ Homens .....	23	33,35
		{ Mulheres .....	46	66,65
Atentados fatais ....	Número de ocorrências .....	106	100,00	
	Autores .....	{ Homens .....	72	67,90
		{ Mulheres .....	34	32,10
Resumo .....	Número de ocorrências .....	175	100,00	
	Autores .....	{ Homens .....	95	54,25
		{ Mulheres .....	80	45,75

THE UNIVERSITY OF CHICAGO  
LIBRARY

Author	Title	Year	Volume
...	...	...	...
...	...	...	...
...	...	...	...

THE UNIVERSITY OF CHICAGO LIBRARY

Author	Title	Year	Volume
...	...	...	...
...	...	...	...
...	...	...	...
...	...	...	...

SITUAÇÃO ADMINISTRATIVA E POLÍTICA



## ADMINISTRAÇÃO PÚBLICA

## I — Pessoal da administração civil estadual — 1938 (31—XII)

ESPECIFICAÇÃO		DADOS NUMÉRICOS	
Numero de funcionários	TOTAL .....	4.442	
	Quadro ordinário {	Administração geral	3.749
		Justiça. . . . .	331
		Soma. . . . .	4.080
	Quadro extranumerario {	Administração geral.	362
Justiça. . . . .		—	
Soma. . . . .		362	

## II — Pessoal permanente empregado na administração municipal da Capital — 1937

ESPECIFICAÇÃO		DADOS NUMÉRICOS	
Pessoal empregado	Prefeitos municipais {	Homens. . . . .	1
		Mulheres. . . . .	—
	Repartições centrais {	Homens. . . . .	20
		Mulheres. . . . .	3
	Outros órgãos e serviços {	Homens. . . . .	268
		Mulheres. . . . .	15
	Resumo. . . . . {	Homens. . . . .	289
		Mulheres. . . . .	18
Total. . . . .		307	

## III — Subvenções concedidas pelo Governo Federal — 1936

ESPECIFICAÇÃO		DADOS NUMÉRICOS	
Instituições beneficiadas	Culturais. . . . . {	Na capital. . . . .	9
		No interior. . . . .	1
		Total. . . . .	10
	Hospitalares. . . . . {	Na capital. . . . .	2
		No interior. . . . .	16
		Total. . . . .	18
	De assistência social. . . . . {	Na capital. . . . .	5
		No interior. . . . .	5
		Total. . . . .	10
	Resumo. . . . . {	Na capital. . . . .	16
		No interior. . . . .	22
		Total. . . . .	38

## ADMINISTRAÇÃO PÚBLICA

## III — Subvenções concedidas pelo Governo Federal — 1936

ESPECIFICAÇÃO		DADOS NUMÉRICOS	
Importâncias concedidas (contos de réis)	Culturais . . . . .	Na capital . . . . .	97
		No interior . . . . .	8
		Total . . . . .	105
	Hospitalares . . . . .	Na capital . . . . .	32
		No interior . . . . .	151
		Total . . . . .	183
	De assistência social . . . . .	Na capital . . . . .	144
		No interior . . . . .	33
		Total . . . . .	147
	Resumo . . . . .	Na capital . . . . .	243
		No interior . . . . .	192
		Total . . . . .	435

## FINANÇAS PÚBLICAS

## I — Finanças federais no Estado — 1937

## 1. Receita arrecadada

TÍTULOS		DADOS NUMÉRICOS		
		contos de réis	%	
Renda ordinária	Renda dos impostos	Importação, entradas, saídas e estadias de navios . . . . .	23.689	27,5
		Imposto de consumo . . . . .	16.880	19,6
		Imposto sobre atos emanados do Governo . . . . .	(1) 9.423	11,0
		Imposto sobre a renda . . . . .	7.629	8,9
		Imposto sobre Loterias . . . . .	—	—
		Soma . . . . .	57.621	67,0
	Rendas patrimoniais . . . . .	162	0,2	
	Rendas industriais . . . . .	23.556	27,4	
	Rendas diversas . . . . .	615	0,7	
	Total . . . . .	81.954	95,3	
Renda extraordinária . . . . .	1.983	2,3		
Renda com aplicação especial . . . . .	2.094	2,4		
<b>TOTAL GERAL</b> . . . . .	<b>86.031</b>	<b>100,0</b>		

(1) — Inclusive imposto sobre vendas e consignações nos territórios.

## FINANÇAS PÚBLICAS

## I — Finanças federais no Estado — 1937

## 2. Despesa efetuada

TÍTULOS		DADOS NUMÉRICOS	
		contos de réis	%
Ministérios.....	Fazenda. . . . .	12.283	16,4
	Justiça e Negócios Interiores . . . . .	604	0,8
	Relações Exteriores. . . . .	—	—
	Educação e Saúde Pública. . . . .	7.920	10,6
	Trabalho, Indústria e Comércio . . . . .	254	0,3
	Viação e Obras Públicas. . . . .	50.850	67,9
	Marinha. . . . .	—	—
	Guerra. . . . .	—	—
	Agricultura. . . . .	3.021	4,0
TOTAL .. . . .		74.932	100,0

## II — Finanças estaduais

## 1. Receita orçada — 1937—1938

TÍTULOS	1937		1938	
	Contos de réis	%	Contos de réis	%
<b>RENDA DOS IMPOSTOS</b>				
De exportação .. . . .	20.000	23,9	18.000	20,7
De indústrias e profissões.....	12.732	15,2	14.750	16,9
De produção e consumo .. . . .	3.054	3,7	460	0,5
De transmissão de propriedade.....	5.400	6,4	4.780	5,5
Imposto territorial .. . . .	1.950	2,3	1.840	2,1
Imposto sobre a renda.....	450	0,5	500	0,6
De selo .. . . .	1.950	2,3	1.725	2,0
De viação e transporte.....	340	0,4	300	0,3
De Vendas mercantis .. . . .	6.500	7,8	8.000	9,2
Outros impostos .. . . .	2.794	3,4	8.320	9,6
Total.....	54.870	65,6	58.675	67,4
<b>DIVERSAS RENDAS</b>				
Renda industrial .. . . .	16.420	19,6	18.420	21,2
Renda patrimonial .. . . .	220	0,3	235	0,3
Renda extraordinária .. . . .	4.855	5,8	2.030	2,3
Dívida ativa .. . . .	4.170	5,0	4.000	4,6
Contribuição do Governo Federal....	—	—	—	—
Contribuição dos municípios.....	3.100	3,7	3.640	4,2
Outras Rendas .. . . .	—	—	—	—
Total .. . . .	28.765	34,4	28.325	32,6
<b>TOTAL GERAL .. . . .</b>	<b>83.635</b>	<b>100,0</b>	<b>87.000</b>	<b>100,0</b>

## FINANÇAS PÚBLICAS

## II — Finanças estaduais

## 2. Despesa fixada — 1937/1938

TÍTULOS	1937		1938	
	Contos de réis	%	Contos de réis	%
Poder Executivo e Secretarias de Estado .....	4.280	5,1	4.572	5,3
Poder Legislativo .....	1.206	1,4	—	—
Justiça e Magistratura .....	3.465	4,1	4.235	4,9
Defesa e Segurança Pública .....	11.590	13,8	14.348	16,5
Instrução Pública .....	11.031	13,1	11.064	12,7
Saúde Pública e Assistência .....	3.678	4,4	3.695	4,3
Obras Públicas e Viação .....	19.878	23,6	22.247	25,6
Serviço da Dívida Externa .....	73	0,1	73	0,1
Serviço da Dívida Interna Consolidada .....	7.920	9,4	8.092	9,3
Serviço da Dívida Flutuante .....	2.650	3,1	2.648	3,0
Juros diversos .....	—	—	—	—
Exercícios findos, reposições e restituições .....	600	0,7	600	0,7
Arrecadação de Rendas .....	5.331	6,3	5.195	6,0
Inativos .....	5.458	6,5	5.920	6,8
Subvenções e auxílios .....	—	—	—	—
Desenvolvimento da produção e propaganda .....	2.424	2,9	3.324	3,8
Outras despesas .....	4.589	5,5	913	1,0
<b>TOTAL .....</b>	<b>84.173</b>	<b>100,0</b>	<b>86.926</b>	<b>100,0</b>

## 3. Receita arrecadada e despesa efetuada — 1908—1937

A N O S	RECEITA ARRECADADA	DESPESA EFETUADA
	Contos de réis	Contos de réis
1908 .....	9.489	12.614
1909 .....	9.520	9.289
1910 .....	18.961	22.634
1911 .....	14.227	14.952
1912 .....	17.880	18.043
1913 .....	16.820	27.739
1914 .....	15.661	17.544
1915 .....	22.363	20.931
1916 .....	23.578	16.956
1917 .....	25.410	24.528
Média .....	17.391	18.523
Índice (100) .....	100	100



## FINANÇAS PÚBLICAS

## II — Finanças estaduais

## 3. Receita arrecadada e despesa efetuada — 1908/1937

ANOS	RECEITA ARRECA-	DESPESA EFE-
	DADA	TUADA
	Contos de réis	Contos de réis
1918 .....	25.972	32.494
1919 .....	36.096	38.415
1920 .....	30.182	36.107
1921 .....	26.655	32.618
1922 .....	33.050	31.324
1923 .....	43.159	42.374
1924 .....	56.816	54.592
1925 .....	54.289	59.940
1926 .....	50.257	58.271
1927 .....	63.853	73.958
Média .....	42.033	46.009
Índice .....	242	248
1928 .....	70.722	74.567
1929 .....	67.572	82.364
1930 .....	57.939	77.329
1931 .....	56.322	49.182
1932 .....	56.532	53.162
1933 .....	55.309	58.572
1934 .....	70.871	65.686
1935 .....	78.885	75.686
1936 .....	106.736	85.801
1937 .....	116.763	113.698
Média .....	73.765	73.605
Índice .....	424	397

## III — Finanças municipais — 1908/1937

## Receita arrecadada e despesa efetuada

ANOS	RECEITA ARRECA-	DESPESA EFE-
	DADA	TUADA
	Contos de réis	Contos de réis
1908 .....	8.152	7.875
1909 .....	6.826	8.978
1910 .....	7.007	9.171
1911 .....	8.202	8.728
1912 .....	8.202	8.641
1913 .....	6.737	13.709
1914 .....	13.938	12.956
1915 .....	14.547	14.340
1916 .....	11.563	11.625
1917 .....	10.052	9.395
Média .....	9.523	10.542
Índice (100) .....	100	100

## FINANÇAS PÚBLICAS

## III — Finanças municipais — 1908/1937

## Receita arrecadada e despesa efetuada

ANOS	RECEITA ARRECA-	DESPESA EFE-
	DADA Contos de réis	TUADA Contos de réis
1918 .....	10.355	10.292
1919 .....	9.453	9.650
1920 .....	9.875	11.378
1921 .....	11.425	12.591
1922 .....	13.785	13.664
1923 .....	15.860	16.004
1924 .....	13.548	13.988
1925 .....	16.469	17.187
1926 .....	19.953	18.502
1927 .....	23.135	23.605
Média .....	14.386	14.686
Índice .....	151	139
1928 .....	25.251	25.441
1929 .....	25.915	27.354
1930 .....	22.882	21.724
1931 .....	29.450	26.932
1932 .....	26.149	25.114
1933 .....	25.681	25.595
1934 .....	28.771	28.740
1935 .....	30.643	30.371
1936 .....	33.228	33.732
1937 .....	(1) 36.160	37.834
Média .....	28.413	28.284
Índice .....	298	268

(1) — Dados orçamentários

## IV — Finanças federais, estaduais e municipais (resumo) — 1936

## Receita arrecadada e despesa efetuada

ESPECIFICAÇÃO		DADOS NUMÉRICOS
Contos de réis...	União .....	75.269
	Estado .....	106.736
	Municípios .....	33.228
	Total .....	215.233
Por 100 do total	União .....	34,97
	Estado .....	49,59
	Municípios .....	15,44
	Total .....	100,00
Receita .....	União .....	142\$
	Estado .....	202\$
	Municípios .....	63\$
	Total .....	407\$
Por habitante .....	União .....	18\$
	Estado .....	24\$
	Municípios .....	8\$
	Total .....	50\$

## FINANÇAS PÚBLICAS

## IV — Finanças federais, estaduais e municipais. (resumo) — 1936

## Receita arrecadada e despêsa efetuada

E S P E C I F I C A Ç Ã O		DADOS NU- MÉRICOS	
Despêsa ...	Contos de réis ....	União .....	50.303
		Estado .....	85.891
		Municípios .....	33.732
		Total .....	169.836
	Por 100 do total ..	União .....	29,62
		Estado .....	50,52
		Municípios .....	19,85
		Total .....	100,00
	Por km2 .....	União .....	95\$
		Estado .....	162\$
		Municípios .....	64\$
		Total .....	321\$
	Por habitante ....	União .....	12\$
		Estado .....	20\$
		Municípios .....	8\$
		Total .....	40\$

## SEGURANÇA PÚBLICA — 1936

## I — Polícia Militar

E S P E C I F I C A Ç Ã O		DADOS NUMÉRICOS		
		Estado completo	Estado efetivo	
Composição dos efetivos segundo os quadros	Oficiais .....	Estado Maior ....	16	21
		Infantaria .....	66	66
		Cavalaria .....	5	5
		Saúde .....	11	11
		Diversos serviços..	—	—
		Sôma .....	98	103
	Praças.....	Estado Maior ....	—	—
		Infantaria .....	2.421	3.228
		Cavalaria .....	177	177
		Saúde .....	31	31
		Diversos serviços..	—	—
		Sôma .....	2.629	3.436
	Total.....	Estado Maior ....	46	21
		Infantaria .....	2.487	3.294
		Cavalaria .....	182	182
		Saúde .....	42	42
Diversos serviços..		—	—	
Sôma geral ....		2.727	3.539	

## SEGURANÇA PÚBLICA — 1936

## I — Polícia Militar

E S P E C I F I C A Ç Ã O		DADOS NUMÉRICOS	
		Estado completo	Estado efetivo
Composição dos efetivos segundo as categorias e os postos	Coroneis .....	1	1
	Tenentes Coroneis.....	4	6
	Majores .....	5	7
	Capitães .....	24	24
	Primeiros Tenentes.....	26	25
	Segundos Tenentes.....	38	40
	Sôma .....	98	103
	Praças.....	2.629	3.436
	<b>TOTAL</b> .....	<b>2.727</b>	<b>3.539</b>

## II — Guarda Civil

E S P E C I F I C A Ç Ã O		DADOS NUMÉRICOS	
		Estado completo	Estado efetivo
Inspetor .....		1	1
Sub-inspetor .....		1	1
Graduados .....		12	12
Fiscais, chefes de turma, etc. ....		20	20
Guardas .....		415	415
Saúde .....		3	3
Pessoal administrativo .....		3	3
	<b>TOTAL</b> .....	<b>455</b>	<b>455</b>

NOTA — Os efetivos estão distribuídos segundo a nomenclatura geral a que se adaptaram as variáveis nomenclaturas regionais.

## III — Inspetoria de Veículos

E S P E C I F I C A Ç Ã O		DADOS NUMÉRICOS	
		Estado completo	Estado efetivo
Inspetor .....		1	1
Sub-inspetor .....		1	1
Graduados .....		—	—
Fiscais, chefes de turma, etc. ....		2	2
Guardas .....		95	95
Saúde .....		1	1
Pessoal administrativo .....		7	7
	<b>TOTAL</b> .....	<b>107</b>	<b>107</b>

NOTA — Os efetivos estão distribuídos segundo a nomenclatura geral a que se adaptaram as variáveis nomenclaturas regionais.

## SEGURANÇA PÚBLICA — 1936

## IV — Bombeiros

E S P E C I F I C A Ç Ã O			DADOS NUMÉRICOS	
			Estado completo	Estado efetivo
Composição dos efetivos segundo os quadros	Oficiais .....	Estado Maior ....	5	5
		Companhias .....	6	5
		Saúde .....	2	2
		Diversos serviços..	—	—
		Sôma .....	13	12
	Praças .....	Estado Maior ....	—	—
	Companhias .....	224	207	
	Saúde .....	3	6	
	Diversos serviços..	1	—	
	Sôma .....	228	213	
Composição dos efetivos segundo as categorias e os postos	Total .....	Estado Maior ....	5	5
		Companhias .....	230	212
		Saúde .....	5	8
		Diversos serviços..	1	—
		Sôma .....	241	225
Oficiais .....	Oficiais .....	Coroneis .....	—	—
		Tenentes Coroneis.	—	—
		Majores .....	1	1
		Capitães .....	3	3
		Primeiros Tenentes	4	3
		Segundos Tenentes	5	5
	Sôma .....	13	12	
Praças .....	Praças .....	228	213	
TOTAL .....	TOTAL .....	241	225	

## REPRESSÃO

## I — Detenções efetuadas e reclusos existentes na Capital — 1937

E S P E C I F I C A Ç Ã O		DADOS NUMÉRICOS
Detenções efetuadas durante o ano...	De homens .....	401
	De mulheres .....	7
	Total .....	408
Reclusos existentes em 31-XII.....	Homens .....	114
	Mulheres .....	4
	Total .....	118

## REPRESSÃO

## II — Prisões existentes no Estado — 1937 (31—XII)

E S P E C I F I C A Ç A O		DADOS NUMÉRICOS	
Prisões existentes...	NÚMERO TOTAL .....	153	
	Por espécie ....	Penitenciárias .....	1
		Casas de correção.....	—
		Casas de detenção.....	1
		Presídios .....	—
		Cadeias .....	150
		Manicômios judiciários ..	1
		Colônias correcionais.....	—
		Escolas de reforma.....	—
		Reformatórios agrícolas ..	—
Presídios militares .....	—		

APÊNDICE





O ESTADO E O BRASIL  
Breve confronto estatístico

E S P E C I F I C A Ç Ã O	NÚMEROS ABSOLUTOS		NÚMEROS RELA- TIVOS (100 b:a)	
	Do Brasil (a)	Do Estado (b)		
<b>SITUAÇÃO FÍSICA</b>				
Distâncias entre as linhas extremas (km)	Direção N. — S.....	4.317,8	1.086	25,15
	Direção L. — O.....	4.334,3	1.009	23,28
Extensão da linha divisória (km)		23.715	4.511	19,02
	Total .....	8.511.189	529.379	6,22
Segundo os fusos horários do território nacional em relação à hora de Greenwich	Menos 2 horas .....	75	—	—
	" 3 " .....	4.344.712	529.379	12,17
	" 4 " .....	3.814.158	—	—
	" 5 " .....	352.244	—	—
Segundo as eras geológicas	Cenozoica .....	2.156.265	96.480	44,74
	Mesozoica .....	1.459.341	73.120	50,10
	Paleozoica .....	933.444	82.560	8,84
	Proterozoica .....	309.377	78.280	25,30
	Arqueozoica .....	2.755.018	198.939	72,21
	Indeterminada .....	897.744	—	—
Segundo as bacias hidrográficas	Do Amazonas .....	4.819.819	—	—
	" Nordeste .....	886.581	—	—
	" São Francisco .....	580.757	269.254	46,37
	" Leste .....	607.505	260.125	42,82
	" Paraguai .....	352.300	—	—
	" Paraná .....	903.293	—	—
	" Uruguai .....	158.351	—	—
	" Sudeste .....	202.583	—	—
Segundo o revestimento florístico	Matas .....	5.325.433	192.354	3,61
	Cerrados .....	1.272.146	62.333	4,90
	Caatingas .....	669.262	204.139	30,51
	Vegetação litorânea .....	143.674	21.545	15,01
	Campos .....	805.433	48.958	6,08
	Campos inundáveis .....	133.709	—	—
	Pantanaes .....	126.201	—	—
	Outras áreas .....	35.331	—	—
Segundo as zonas hipsométricas	De 0 a 100 m.....	1.896.444	35.682	1,88
	" " mais de 100 a 200 m	1.572.829	30.271	1,92
	" " " 200 " 300 "	1.464.355	41.101	2,81
	" " " 300 " 600 "	2.332.253	241.530	10,36
	" " " 600 " 900 "	980.057	143.935	14,69
	" " " 900 m.....	265.251	36.860	13,90
Segundo as regiões geográficas	Norte .....	3.928.789	—	—
	Nordeste .....	384.747	—	—
	Este .....	595.615	529.379	88,88
	Sul .....	870.994	—	—
	Centro .....	2.731.044	—	—

Area territorial (km2)

## O ESTADO E O BRASIL

## Breve confronto estatístico

E S P E C I F I C A Ç Ã O		NÚMEROS ABSOLUTOS		NÚMEROS			
		Do Brasil (a)	Do Estado (b)	RELA- TIVOS (100 b:a)			
Energia hi- dráulica (ava- liação em HP)	Total .....	19.519.100	1.223.200	6,27			
	Segundo as bacias hidro- gráficas .....	Amazonas .....	4.395.900	—	—		
		Nordeste .....	88.400	—	—		
		São Francisco .....	1.573.300	1.049.600	66,71		
		Leste .....	2.693.500	173.600	6,45		
		Paraguai .....	89.500	—	—		
		Paraná .....	9.720.900	—	—		
		Uruguai .....	198.900	—	—		
Sudeste .....	758.700	—	—				
Rede meteo- rológica e hi- drométrica fe- deral 1937 (31-XII)	Número total de estações .....	1.429	93	6,51			
	Discriminação	Rede do Departamento de Aeronáutica Civil .....	328	21	6,40		
		Total .....	1.101	72	6,54		
	Rede do De- partamento Nacional de Produção Mi- neral (Serviço de Águas)	Postos pertencentes ao Ser- viço de Águas .....	313	29	9,27		
		Postos oficiais cooperadores .....	466	30	6,44		
		Postos parti- culares coo- peradores .....	322	13	4,04		
		Total .....	1.101	72	6,54		
	Divisão terri- torial 1937 (31-XII)	Número de circunscrições	Judiciárias .....	Comarcas .....	790	49	6,20
				Têrmos .....	1.254	140	11,16
				Distritos .....	5.079	575	11,32
Administrati- vas .....			Municípios .....	1.439	151	10,13	
		Distritos .....	4.104	575	14,01		
Extremos das áreas das cir- cunscrições (km <sup>2</sup> )		Comarcas .....	Maior .....	263.782	52.221	19,80	
			Menor .....	71	697	981,69	
		Têrmos .....	Maior .....	244.630	26.806	10,96	
			Menor .....	44	72	163,64	
		Municípios .....	Maior .....	244.630	26.806	10,96	
		Menor .....	12	35	291,67		
Área média das circuns- crições (km <sup>2</sup> )	Judiciárias .....	Comarcas .....	10.773	10.804	100,29		
		Têrmos .....	6.891	3.781	54,87		
		Distritos .....	1.675	921	54,99		
	Administrati- vas .....	Municípios .....	5.716	3.506	61,34		
	Distritos .....	2.073	921	44,43			
Núcleos urba- nos (séses municipais) 1937 (31-XII)	Número total .....	1.489	151	10,13			
	Segundo a categoria	Vilas .....	435	78	17,92		
		Cidades .....	1.054	73	6,93		
	Segundo a data da inves- tadura	Até 1600 .....	3	1	33,33		
		De 1601 a 1700 .....	10	2	20,00		
		" 1701 " 1800 .....	16	1	6,25		
		" 1801 " 1900 .....	717	74	10,32		
		" 1901 " 1937 .....	743	73	9,83		

O ESTADO E O BRASIL  
Breve confronto estatístico

ESPECIFICAÇÃO		NÚMEROS ABSOLUTOS		NÚMEROS RELA- TIVOS (100 b:a)	
		Do Brasil (a)	Do Estado (b)		
Núcleos urba- nos (sésedes municipais) 1937 (31—XII) (concl.)	Segundo a latitude	Entre 3° e 0° N. ....	3	—	—
		" 0° " 5° S. ....	163	—	—
		" 5° " 10° " . . . . .	307	7	2,28
		" 10° " 15° " . . . . .	202	133	65,83
		" 15° " 20° " . . . . .	151	11	7,28
		" 20° " 25° " . . . . .	490	—	—
	" 25° " 30° " . . . . .	141	—	—	
	" 30° " 34° " . . . . .	27	—	—	
	Segundo a longitude	Entre 34° e 35° W. G. ....	6	—	—
		" 35° " 40° " " . . . . .	375	85	22,67
		" 40° " 45° " " . . . . .	392	65	16,58
		" 45° " 50° " " . . . . .	488	1	0,20
		" 50° " 55° " " . . . . .	163	—	—
		" 55° " 60° " " . . . . .	37	—	—
		" 60° " 65° " " . . . . .	15	—	—
		" 65° " 70° " " . . . . .	11	—	—
	Segundo a altitude	Até 50 m. ....	307	28	9,11
		De 51 a 100 m. ....	113	10	8,86
		" 101 " 300 " . . . . .	250	32	12,80
		" 301 " 500 " . . . . .	235	39	16,59
" 501 " 700 " . . . . .		285	29	10,18	
" 701 " 900 " . . . . .		201	7	3,48	
	" mais de 900 m. ....	98	6	6,12	

SITUAÇÃO DEMOGRÁFICA

População 1937 (31-XII)	Total .....		43.246.931	4.327.801	10,01	
	Segundo as regiões geo- gráficas	Norte .....	4.231.545	—	—	
		Nordeste .....	8.238.744	—	—	
		Este .....	5.619.613	4.327.801	77,01	
		Sul .....	16.167.806	—	—	
		Centro .....	8.989.223	—	—	
	Extremos por cir- cunscri- ções	Comarcas	{Maior .....	1.347.555	401.675	29,81
			{Menor .....	5.039	25.984	515,26
		Têrmos	{Maior .....	1.347.555	375.756	—
			{Menor .....	1.894	7.071	373,34
		Municípios	{Maior .....	1.217.330	375.756	30,87
			{Menor .....	1.894	4.188	221,17
	Média por circunscri- ção	Divisão judi- ciária	{Comarcas ...	54.743	88.322	161,34
			{Têrmos .....	34.820	30.912	88,78
			{Distritos ...	8.515	7.526	88,39
Divisão admi- nistrativa		{Municípios ...	29.044	28.660	98,68	
		{Distritos .....	10.537	7.526	71,42	

O ESTADO E O BRASIL  
Breve confronto estatístico

ESPECIFICAÇÃO		NÚMEROS ABSOLUTOS		NÚMEROS RELA- TIVOS (100 b.a.)		
		Do Brasil (a)	Do Estado (b)			
Densidade de- mográfica dos municípios 1937 (31-XII)	Número total de municípios.....	1.489	151	10,15		
	Segundo as taxas por km <sup>2</sup>	Menos de 1 hab.....	49	—	—	
		De 1 a 2,99 hab.....	127	12	9,45	
		" 3 " 5,99 ".....	148	27	18,23	
		" 6 " 9,99 ".....	175	21	12,00	
		" 10 " 14,99 ".....	167	22	13,16	
		" 15 " 19,99 ".....	114	15	13,16	
		" 20 " 29,99 ".....	214	17	7,94	
		" 30 " 49,99 ".....	246	10	4,07	
		" 50 " 99,99 ".....	180	15	8,33	
" 100 " 299,99 ".....		56	9	16,07		
" 300 " 599,99 ".....	6	1	16,67			
" 600 e mais hab.....	7	2	28,55			
Registro civil 1936	Movimento total	Nascimentos	Nascidos vivos	563.175	16.496	2,93
			tos .....	26.092	499	1,91
			Total .....	589.267	16.995	2,88
		Casamentos.....	155.110	3.755	2,42	
		Óbitos .....	365.213	21.718	5,95	
	Movimento dos muni- cípios das Capitals	Nascimentos	Nascidos vivos	104.826	5.246	5,00
			tos .....	7.931	639	8,06
			Total .....	112.757	5.885	5,22
		Casamentos .....	32.043	1.028	3,21	
		Óbitos .....	93.901	6.974	7,43	
SITUAÇÃO ECONÔMICA						
Principais produtos da indústria ex- trativa mine- ral 1936	Quantidade	Aço (ton) .....	73.667	—	—	
		Carvão (ton) .....	662.196	—	—	
		Cimento (ton) .....	485.064	—	—	
		Ferro gusa (ton) .....	78.418	—	—	
		Ferro laminado (ton) .....	62.946	—	—	
		Manganês (ton) .....	166.471	—	—	
		Ouro (prod. das minas) (kg)	3.909	—	—	
		Sal (ton).....	494.119	2.955	0,60	
		Total (ton).....	2.022.885	2.955	0,15	
		Valor (con- tos de réis)	Aço .....	45.311	—	—
	Carvão .....		32.902	—	—	
	Cimento .....		105.829	—	—	
	Ferro gusa .....		23.564	—	—	
	Ferro laminado .....		61.387	—	—	
	Manganês.....		16.342	—	—	
Ouro (prod. das minas) .....	74.607	—	—			
Sal .....	10.871	65	0,60			
Total .....	370.813	65	0,02			

O ESTADO E O BRASIL

Breve confronto estatístico

E S P E C I F I C A Ç Ã O		NÚMEROS ABSOLUTOS		NÚMEROS RELA- TIVOS (100 b:a)	
		Do Brasil (a)	Do Estado (b)		
Principais produtos da indústria extrativa vegetal 1936	Quantidade (ton)	Babaçú.. . . . .	41.132	277	0,67
		Borracha . . . . .	17.581	126	0,72
		Castanha . . . . .	37.116	—	—
		Cera de carnaúba. . . . .	10.675	286	2,68
		Erva-mate . . . . .	89.277	—	—
		Madeiras . . . . .	567.326	—	—
		Total . . . . .	763.107	689	0,09
	Valor (contos de réis)	Babaçú.. . . . .	42.697	274	0,64
		Borracha . . . . .	89.658	47	0,05
		Castanha . . . . .	70.074	—	—
Cera de carnaúba . . . . .		94.032	1.891	2,01	
Erva-mate . . . . .		47.898	—	—	
Madeiras . . . . .		93.929	—	—	
	Total . . . . .	438.288	2.212	0,50	
Principais produtos agrícolas 1936	Quantidade	Abacaxi (frutos) . . . . .	90.697.000	5.200.000	5,73
		Açúcar (sc. 60 kg) . . . . .	16.986.187	1.140.553	6,71
		Aguardente (litro) . . . . .	120.163.700	4.500.000	3,74
		Alcool (litro) . . . . .	69.170.480	30.100	0,04
		Alfafa (ton) . . . . .	137.623	—	—
		Algodão (ton) . . . . .	1.171.811	25.667	2,19
		Arroz (sc. 60 kg) . . . . .	20.226.330	150.000	0,74
		Aveia (kg) . . . . .	13.450.000	—	—
		Banana (cachos) . . . . .	73.569.300	2.600.000	3,53
		Batata (ton) . . . . .	335.006	2.600	0,78
		Cacau (sc. 60 kg) . . . . .	2.111.280	2.011.150	95,26
		Café (sc. 60 kg) . . . . .	26.284.100	452.000	1,72
		Cana de açúcar (ton) . . . . .	18.496.420	1.126.600	6,09
		Centeio (kg) . . . . .	15.430.000	—	—
		Cevada (kg) . . . . .	11.085.000	—	—
		Côco (frutos) . . . . .	140.512.800	40.000.000	28,47
		Farinha de mandioca (sc. 60 kg) . . . . .	14.604.610	1.000.000	6,85
		Feijão (sc. 60 kg) . . . . .	13.783.010	300.000	2,18
		Fumo (kg) . . . . .	90.864.820	28.113.800	30,94
		Laranja (caixas) . . . . .	34.888.650	500.000	1,43
		Mamona (kg) . . . . .	154.691.900	50.000.000	32,32
		Mandioca (ton) . . . . .	4.946.850	300.000	6,06
		Milho (sc. 60 kg) . . . . .	95.353.370	700.000	0,73
		Trigo (kg) . . . . .	143.554.000	4.000	0,00
		Uva (kg) . . . . .	201.677.000	—	—
Vinho (litro) . . . . .	85.757.400	—	—		
	Abacaxi . . . . .	22.211	1.300	5,85	
	Açúcar . . . . .	676.922	47.903	7,08	
	Aguardente . . . . .	97.428	3.600	3,70	
	Alcool . . . . .	56.175	27	0,05	
	Alfafa . . . . .	35.810	—	—	
	Algodão . . . . .	1.462.375	24.820	1,70	
	Arroz . . . . .	667.862	4.950	0,74	
	Aveia . . . . .	4.222	—	—	
	Banana . . . . .	103.988	4.420	4,25	
	Batata . . . . .	136.121	1.040	0,76	
	Cacau . . . . .	126.007	120.669	95,77	

O ESTADO E O BRASIL  
Breve confronto estatístico

E S P E C I F I C A Ç Ã O			NÚMEROS ABSOLUTOS		NÚMEROS RELA- TIVOS (100 b:a)
			Do Brasil (a)	Do Estado (b)	
Principais produtos agrícolas 1936	Valor (contos de réis) (concl.)	Café . . . . .	2.253.819	36.612	1,62
		Cana de açúcar . . . . .	—	—	—
		Centeio . . . . .	4.854	—	—
		Cevada . . . . .	4.034	—	—
		Côco . . . . .	30.605	8.800	28,75
		Farinha de mandioca . . . . .	272.238	21.000	7,72
		Feijão . . . . .	332.074	7.740	2,33
		Fumo . . . . .	178.712	42.171	23,60
		Laranja . . . . .	356.126	6.750	1,90
		Mamona . . . . .	76.268	25.000	32,78
		Mandioca . . . . .	—	—	—
		Milho . . . . .	1.134.293	8.400	0,74
		Trigo . . . . .	49.747	2	0,00
		Uva . . . . .	—	—	—
Vinho . . . . .	75.164	—	—		
População pecuária 1935	Efetivos exis- tentes (cab.)	Bovinos . . . . .	40.513.900	3.100.000	7,65
		Equinos . . . . .	6.051.700	600.000	9,91
		Asininos e muares . . . . .	3.233.000	530.000	16,39
		Suínos . . . . .	23.182.500	1.450.000	6,25
		Caprinos . . . . .	5.871.300	1.830.000	31,16
		Ovinos . . . . .	12.645.100	1.299.000	10,27
		Total . . . . .	91.497.500	8.809.000	9,63
	Valor dos efe- tivos (contos de réis)	Bovinos . . . . .	4.906.024	366.769	7,48
		Equinos . . . . .	871.667	74.847	8,59
		Asininos e muares . . . . .	669.364	98.512	14,72
		Suínos . . . . .	777.792	42.605	5,48
		Caprinos . . . . .	43.909	11.385	25,92
		Ovinos . . . . .	127.377	9.318	7,32
		Total . . . . .	7.396.133	603.436	8,16
Número de ca- beças	Bovinos . . . . .	2.438.469	232.357	9,53	
	Suínos . . . . .	1.838.389	137.370	7,47	
	Ovinos . . . . .	304.561	67.276	22,10	
	Caprinos . . . . .	246.638	47.019	19,06	
		Total . . . . .	4.828.057	484.022	10,03
Gado aba- tido nos matadou- ros muni- cipais 1935	Quantidade de carne produzi- da (kg)	Bovinos . . . . .	420.659.565	35.708.818	8,49
		Suínos . . . . .	135.826.554	7.622.421	5,61
		Ovinos . . . . .	5.087.301	1.006.679	19,79
		Caprinos . . . . .	2.997.899	536.531	17,90
		Total . . . . .	564.571.320	44.874.449	7,95
Valor da carne produzida (contos de réis)	Bovinos . . . . .	551.378	46.811	8,49	
	Suínos . . . . .	255.659	11.720	4,58	
	Ovinos . . . . .	7.648	1.112	14,54	
	Caprinos . . . . .	4.230	534	12,63	
	Total . . . . .	818.915	60.177	7,35	
Produção de couros e peles	Quantidade (kg.) . . .	29.056.830	3.023.100	10,40	
	Valor (contos de réis)	72.936	10.099	13,84	



## O ESTADO E O BRASIL

## Breve confronto estatístico

ESPECIFICAÇÃO		NÚMEROS ABSOLUTOS		NÚMEROS RELA- TIVOS (100 b:a)			
		Do Brasil (a)	Do Estado (b)				
Indústrias sujeitas ao imposto de consumo 1936 (concl.)	Por espé- cies tribu- tadas (concl.)	Móveis .....	4.820	155	3,22		
		Armas e munições .....	19	—	—		
		Lâmpadas, pilhas, etc.....	110	—	—		
		Queijos .....	5.015	34	0,68		
		Tintas .....	468	16	3,46		
		Leques .....	22	1	4,55		
		Artefatos de borracha .....	111	1	0,90		
		Navalhas e pincéis p/barba .....	26	—	—		
		Pentes, escovas, etc.....	211	4	1,90		
		Brinquedos .....	202	1	0,50		
		Artefatos de couro .....	3.605	148	4,11		
		Jóias .....	—	—	—		
		Carbureto de cálcio.....	—	—	—		
		Aparêlhos sanitários .....	60	—	—		
		Ladrilhos .....	624	18	2,88		
		Instrumentos de música....	83	1	1,20		
		Máquinas fotográficas .....	4	—	—		
		Fogões .....	236	2	0,85		
		Cimento .....	7	—	—		
		Linhas .....	55	—	—		
		Usinas .....	{	Total .....	331	18	5,44
				Das quais, funcionaram....	296	17	5,74
		Engenhos..	{	Com turbina .....	326	2	0,61
				Sem turbina .....	49.088	1.744	3,55
				Total .....	49.414	1.746	3,53
		Indústria açucareira 1937	Distilarias {	Total .....	175	1	0,57
				Das quais funcionaram....	147	1	0,68
Produção	{	Açúcar {	10.073.313	687.124	6,82		
		(sc. 60 kg: {					
		Das usinas .....					
		Alcool {					
(litro) {	Anidro .....	16.397.781	—	—			
	Potável .....	42.748.619	37.910	0,09			
	Total .....	59.146.400	37.910	0,06			
Total .....		33.521.080	2.145.439	6,40			
Estradas de ferro. Ex- tensão da rede em tráfego (Km) 1936 (31—XII)	Segundo a bitola ..	Larga (1,60m) .....	2.075.916	—	—		
		Estreita (0,76m-0,66m-0,60m) .....	1.452.544	—	—		
		Corrente (1,00m) .....	29.992.620	2.145.439	7,15		
Segundo a classifica- ção especí- fica	{	Estradas federais {	De propriedade da União .....	21.720.096	1.641.147	7,56	
			Concedidas pela União .....	2.396.068	—	—	
		Estradas estaduais {	De propriedade estadual .....	3.185.646	376.533	11,82	
			De concessão estadual .....	6.219.270	127.759	2,05	



O ESTADO E O BRASIL

Breve confronto estatístico

E S P E C I F I C A Ç Ã O		NÚMEROS ABSOLUTOS		NÚMEROS RELA- TIVOS (100 b:a)		
		Do Brasil (a)	Do Estado (b)			
Estradas de ferro. Extensão da rede em tráfego (Km) 1936 (31-XII) (concl.)	Segundo a classificação regional	Norte .....	1.017.114	—	—	
		Nordeste .....	3.640.285	—	—	
		Este .....	3.221.460	2.145,439	66,59	
		Sul .....	16.047.912	—	—	
		Centro .....	9.594.309	—	—	
	Segundo a classificação econômica	De 1. <sup>a</sup> categoria .....	24.069.694	—	—	
		" 2. <sup>a</sup> " .....	4.027.407	1.494,503	37,11	
		" 3. <sup>a</sup> " .....	5.423.979	650,936	12,00	
	Total geral .....		1.027	93	9,06	
	Ferro — carris ... (concl.)	Municípios compreendidos na informação 1936	Dos quais, possuíam carris urbanos	Municípios de Capitais ...	18	1
			Outros municípios .....	36	—	—
			Total .....	54	1	1,85
Empresas arroladas nos municípios informantes — 1936 .....		47	1	2,13		
Dados referentes aos municípios das Capitais 1937		Extensão das linhas (Km) ..	1.568.850		123.185	7,85
			Elementos de tração	Carros motores	2.099	136
		Locomotivas ..		...	...	—
		Muarens ..		...	...	—
		Elementos de transporte	Carros de passageiros ...	3.016	134	4,44
			Carros de carga ou mistos	411	2	0,49
	Total ..		3.427	136	3,97	
	Transportes efetuados durante o ano	Número de passageiros ..	1.310.205.061	51.314.190	3,92	
		Número de volumes .....	...	...	—	
	Pessoal empregado	De direção e administração	449	60	13,36	
Subalterno ...		13.533	1.659	12,26		
Sem especificação .....		5.078	—	—		
Total ..		19.060	1.719	9,02		
Estradas de rodagem (Km) 1937 (31-XII)	Rede geral	Extensão total .....		200.336,3	11.739,9	5,86
		Discriminação segundo o tipo do leito	Concreto hidráulico ...	163,4	12,5	7,65
			Concreto asfáltico .....	81,2	—	—
			Macadame betuminoso ...	2.062,2	1,3	0,06
			Pedra britada ..	6.508,1	—	—

O ESTADO E O BRASIL  
Breve confronto estatístico

E S P E C I F I C A Ç Ã O		NÚMEROS ABSOLUTOS		NÚMEROS RELA- TIVOS (100 b:a)					
		Do Brasil (a)	Do Estado (b)						
	Rede geral (concl)	Discrimina- ção segundo o tipo do leito (concl.)	Terra melho- rada . . . . .	29.612,7	1.040,7	3,51			
			Terra não me- lhorada . . . . .	161.908,7	10.685,4	6,60			
Estradas de rodagem (Km) 1937 (31—XII) (concl)	Rede dos municípios das Capi- tais	Extensão	total . . . . .	4.080,1	116,0	2,84			
			Discrimina- ção segun- do o tipo do leito	Concreto hi- dráulico . . . . .	11,4	—	—		
				Concreto as- fáltico . . . . .	27,2	—	—		
				Macadame be- tuminoso . . . . .	117,7	—	—		
				Pedra britada. Terra melho- rada . . . . .	192,9	—	—		
				Terra não me- lhorada . . . . .	2.879,0	116,0	4,03		
					851,9	—	—		
			Veículos a motor	Para pas- sageiros		Automoveis co- muns . . . . .	62.207	1.355	2,18
						Auto-ônibus . . . . .	2.043	112	5,48
Auto-ambu- lâncias . . . . .	179	6				3,35			
Motociclos de 2 ou 3 rodas	2.166	30				1,39			
Soma . . . . .	66.595	1.503				2,26			
Para carga		Auto-cami- nhões . . . . .				22.318	705	3,16	
		Outros auto- moveis . . . . .				353	6	1,70	
		Automoveis es- peciais . . . . .				224	9	4,02	
		Motociclos de 2 ou 3 rodas				8	—	—	
		Soma . . . . .				22.903	720	3,11	
Total . . . . .	89.498	2.223	2,48						
Veículos terrestres existentes nos muni- cípios das Capitais 1937 (31—XII)	Para pas- sageiros		Carros de 2 ou 4 rodas . . . . .	1.565	—	—			
			Bicicletas . . . . .	29.260	110	0,38			
			Soma . . . . .	30.825	110	0,36			
Veículos a força ani- mada	Para carga		Carroças co- muns de 2 ou 4 rodas . . . . .	17.417	265	1,52			
			Veículos fe- chados e ou- tros tipos es- peciais . . . . .	1.615	—	—			
			Carrinhos de 2 ou 3 rodas a força humana	6.657	—	—			
			Carros de bois. Soma . . . . .	468	—	—			
				26.157	265	1,01			
			Total . . . . .	56.982	375	0,66			
Resumo	Veículos para passageiros.			97.420	1.613	1,66			
			Veículos para carga . . . . .	49.060	985	2,01			
			Total geral . . . . .	146.480	2.598	1,77			

O ESTADO E O BRASIL  
Breve confronto estatístico

E S P E C I F I C A Ç Ã O		NÚMEROS ABSOLUTOS		NÚMEROS RELA- TIVOS (100 b:a)		
		Do Brasil (a)	Do Estado (b)			
Movimento marítimo 1937	Entradas..	Embarca- ções na- cionais	Número .....	26.693	2.315	8,67
			Tonelagem .....	20.876.344	2.028.961	9,72
		Embarca- ções estran- geiras	Número .....	7.390	499	6,75
			Tonelagem .....	29.162.388	2.369.772	8,13
		Total ...	Número .....	34.083	2.814	8,26
			Tonelagem .....	50.038.732	4.398.733	8,79
Saídas .....	Embarca- ções na- cionais ..	Número .....	26.695	2.315	8,67	
		Tonelagem .....	20.869.436	2.028.961	9,72	
		Embarca- ções estran- geiras	Número .....	7.368	499	6,77
			Tonelagem .....	29.079.602	2.369.772	8,15
	Total ...	Número .....	34.063	2.814	8,26	
		Tonelagem .....	49.949.038	4.398.733	8,81	
Tráfego aéreo co- mercial. Movimento dos aero- portos 1937	Aeronaves.	Chegadas .....	17.965	1.709	9,51	
		Partidas .....	17.961	1.708	9,51	
	Passageiros	Desembarcados .....	56.856	4.001	7,04	
		Embarcados .....	56.816	4.017	7,07	
	Bagagens..	Descarregadas .....	739.261	58.896	7,97	
		Carregadas .....	737.247	59.326	8,05	
	Correio.....	Descarregado .....	138.344	6.597	4,77	
		Carregado .....	133.284	6.235	4,63	
	Cargas ..	Descarregadas .....	243.381	23.209	9,53	
		Carregadas .....	231.737	13.691	5,91	
Pessoal (funcionários de todos os qua- dros) .....		28.414	1.963	6,91		
Correios e telégrafos 1936	Estações ..	Postais .....	2.889	394	13,64	
		Postais-telegráficas .....	1.174	110	9,37	
		Postais-telefônicas .....	338	20	5,92	
		Rádio-elétricas .....	45	1	2,22	
		Telegráficas .....	46	1	2,17	
		Telefônicas .....	40	12	30,00	
		Postos telefônicos .....	106	—	—	
Amplitude da rede	Rede postal	Número de li- nhas .....	2.667	252	9,46	
		Extensão total (m) .....	138.399.146	14.139.400	10,21	
	Rede tele- gráfica	Extensão das linhas (m) Desenvolvimen- to dos fios (m)	59.044.156	6.477.549	10,97	
			118.805.537	14.614.069	12,30	

## O ESTADO E O BRASIL

## Breve confronto estatístico

ESPECIFICAÇÃO				NÚMEROS ABSOLUTOS		NÚMEROS RELA- TIVOS (100 b:a)	
				Do Brasil (a)	Do Estado (b)		
Caixas pos- tais	De coleta . . . . .			1.646	61	3,71	
		De distribuição . . . . .		34.982	800	2,29	
Aparelhos receptores de rádio (movimento do respectivo registro) . . . . .				88.810	1.597	1,80	
Movimento financeiro (contos de réis)	Receita . . . . .			110.570	4.905	4,44	
	Despesa . . . . .			143.071	7.918	5,53	
Cor- reios e telé- gra- fos 1936) (cont.)	Tráfego postal	Movimento geral	Total das peças de correspon- dência	Postada e re- cebida . . . . .	1.066.902.043	84.515.828	7,92
				Distribuída e expedida . . . . .	997.781.245	77.058.731	7,73
				Em trânsito . . . . .	490.711.658	20.251.747	4,13
			Das quais, de corres- pondência registrada	Postada e re- cebida . . . . .	50.003.624	1.504.834	3,01
				Distribuída e expedida . . . . .	43.080.094	1.312.734	3,05
				Em trânsito . . . . .	12.808.345	346.190	2,70
	Tráfego postal	Serviço postal aéreo . . . . .	Corres- pondên- cia ex- pedida	Peças . . . . .	7.929.429	607.899	7,67
				Pêso (kg)	68.035.233	3.960.299	5,82
			Corres- pondên- cia re- cebida . . . . .	Peças . . . . .	7.387.062	568.385	7,69
				Pêso (kg)	62.070.116	4.723.738	7,61
Tráfego postal	Movimento especial	Títulos co- brados	Número . . . . .	2.699	3	0,11	
			Importância . . . . .	143.226\$	143\$	0,10	
		Carteiras de identi- dade for- necidas	Número . . . . .	5.081	582	11,45	
			Renda em se- los . . . . .	15.105\$	1.746\$	11,55	
Tráfego postal	Vales pos- tais	Emiti- dos	Número	373.591	10.743	2,88	
			Importância	91.603.397\$	2.777.896\$	3,03	
Tráfego postal	Vales pos- tais	Pagos	Número	372.724	11.508	3,09	
			Importância	91.563.348	3.754.077\$	4,10	

O ESTADO E O BRASIL

Breve confronto estatístico

E S P E C I F I C A Ç Ã O				NÚMEROS ABSOLUTOS		NÚMEROS RELA- TIVOS (100 b:a)		
				Do Brasil (a)	Do Estado (b)			
Correios e telégrafos 1936 (concl.)	Tráfego postal	Movimen- to especial	"Colis" postaux"	Recebi- dos	Núme- ro total	101.558	2.193	2,16
				Recebi- dos	Dos quais, com va- lór de- clarado	18.180	237	1,30
					Impor- tância decla- rada (frs. ouro)	4.048.254,84	43.661,99	1,08
			Expe- didos	Núme- ro total Dos quais, com va- lor de- clarado	14.511	96	0,68	
				Expe- didos	857	23	2,68	
				Impor- tância de- clarada (frs. ouro)	252.516,70	9.541,64	3,78	
		Tráfego telegráfico	Cartas e caixas de valor de- clarado	Recebi- das	Núme- ro... . .	6.971	39	0,56
					Impor- tância (frs. ouro)	2.387.483,78	11.121,58	0,47
				Expe- didas	Núme- ro... . .	22.969	397	1,73
			Impor- tância. (frs. ouro)		26.455.250, 28	29.717,22	0,11	
			Tráfego telegráfico	Telegramas	Transmitidos ...	16.191.477	1.687.214	10,42
					Recebidos .. . . .	15.241.011	1.669.525	10,95
Tráfego telegráfico	Palavras ..	Transmitidas ....	316.863.260	44.482.764	14,04			
		Recebidas.....	304.201.222	43.130.104	14,18			

Breve confronto estatístico  
O ESTADO E O BRASIL

E S P E C I F I C A Ç Ã O		NÚMEROS ABSOLUTOS		NÚMEROS RELA- TIVOS (100 b:a)			
		Do Brasil (a)	Do Estado (b)				
Telefones..	Redes telefônicas dos municípios das Capitais 1937	Número de aparelhos .....	173.324	4.444	2,56		
		Número de assinantes .....	134.663	4.412	3,28		
		Pessoal empregado .....	6.302	114	1,81		
	Arrolamento geral das redes telefônicas 1936	Municípios compreendidos na informação	Total .....	1.209	97	8,02	
			Dos quais Possuíam telefones	674	46	6,82	
		Dos quais Não possuíam telefones ...	535	51	9,53		
		Redes arroladas nos municípios informantes .....	1.420	279	19,65		
	Propriedade imobiliária 1934	Edificações existentes nos quadros urbano e suburbano das Capitais — 1937.....		695.032	41.076	5,91	
		Transcrições de transmissões de imóveis 1934	Movimento geral ...	Número ...	157.914	5.427	3,44
				Valor (contos de réis)	1.563.611	38.219	2,44
Inscrições de hipotecas convencionais		Do qual, transmissões por compra e venda..	Número ...	112.657	4.073	3,62	
			Valor (contos de réis)	839.461	18.245	2,17	
Do qual, hipotecas a estabelecimentos bancários		Movimento geral.....	Número ..	12.106	394	3,25	
			Valor (contos de réis)	555.193	8.854	1,59	
Número de estabelecimentos		Nacionais .....	Número ...	2.003	107	5,34	
			Valor (contos de réis)	234.544	4.099	1,75	
Estrangeiros .....		Total .....	Número ..	715	19	2,66	
	Valor (contos de réis)		81	4	4,94		
Total de balanço (contos de réis).....			796	23	2,89		
Movimento bancário 1937 (31 — XII)	Títulos do ativo (contos de réis)	Capital a realizar .....	110.673	5.098	4,61		
		Empréstimos .....	8.599.270	159.903	1,86		
		Letras e efeitos a receber .....	4.103.480	135.782	3,31		
		Caixa matriz, agências, filiais, etc.	3.687.197	89.748	2,43		
		Caixa .....	1.982.560	55.337	2,79		
		Diversas contas .....	16.638.494	244.547	1,47		
		Títulos do passivo (contos de réis)	Capital .....	1.149.723	40.852	3,55	
	Fundos de reserva .....	788.766	15.536	1,98			
	Depósitos a vista .....	6.904.546	192.576	2,79			
	Depósitos a prazo fixo .....	1.907.757	36.199	1,90			
	Caixa matriz, agências, filiais, etc	4.128.517	42.245	1,02			
	Lucros e perdas .....	94.557	1.341	1,42			
	Diversas contas .....	20.147.808	361.616	1,79			

O ESTADO E O BRASIL

Breve confronto estatístico

E S P E C I F I C A Ç Ã O			NÚMEROS ABSOLUTOS		NÚMEROS RELA- TIVOS (100 b:a)
			Do Brasil (a)	Do Estado (b)	
Casas de penhões 1937	Cautelas emitidas	Número .. . . .	529.841	26.689	5,04
		Valor (mil réis) . . . . .	83.807.486	1.145.765	1,37
	Cautelas resgatadas	Número .. . . .	446.959	17.468	3,91
		Valor (mil réis) . . . . .	75.971.697	724.122	0,95
Exportação de cabotagem 1937	Quantidade (kg)	Animais vivos .. . . .	721.622	16.570	2,30
		Matérias primas .. . . .	1.123.410.545	27.964.697	2,49
		Manufaturas .. . . .	307.574.309	13.075.933	4,25
		Artigos de alimentação e forragens .. . . .	1.091.577.306	63.654.467	5,83
		Total .. . . .	2.523.283.782	104.711.667	4,15
	Valor (mil réis)	Animais vivos .. . . .	1.769.878	61.290	3,46
		Matérias primas .. . . .	917.126.330	39.669.651	4,33
		Manufaturas .. . . .	1.943.816.474	64.916.889	3,34
		Artigos de alimentação e forragens .. . . .	1.392.448.205	64.238.143	4,61
		Total .. . . .	4.255.160.887	168.885.973	3,97
Importação de cabotagem 1937	Quantidade (kg)	Animais vivos .. . . .	721.622	33.911	4,70
		Matérias primas .. . . .	1.123.410.545	70.615.565	6,29
		Manufaturas .. . . .	307.574.309	37.220.319	12,10
		Artigos de alimentação e forragens .. . . .	1.091.577.306	60.768.391	5,57
		Total .. . . .	2.523.283.782	168.638.186	6,68
	Valor (mil réis)	Animais vivos .. . . .	1.769.878	133.760	7,56
		Matérias primas .. . . .	917.126.330	67.288.665	7,35
		Manufaturas .. . . .	1.943.816.474	298.197.918	15,34
		Artigos de alimentação e forragens .. . . .	1.392.448.205	102.127.253	7,33
		Total .. . . .	4.255.160.887	467.747.596	10,99
Exportação para o exterior 1937	Quantidade (kg)	Animais e seus produtos .. . . .	215.082.052	6.125.390	2,85
		Mínerais e seus produtos .. . . .	456.861.721	863.752	0,19
		Vegetais e seus produtos .. . . .	2.624.401.279	207.437.536	7,90
		Total .. . . .	3.296.345.052	214.426.678	6,51
		Valor (mil réis)	Animais e seus produtos .. . . .	553.374.429	36.744.381
	Mínerais e seus produtos .. . . .		95.446.759	2.875.423	3,01
	Vegetais e seus produtos .. . . .		4.443.238.289	397.564.657	8,95
	Total .. . . .		5.092.059.477	437.184.461	8,58

## O ESTADO E O BRASIL

## Breve confronto estatístico

ESPECIFICAÇÃO		NÚMEROS ABSOLUTOS		NÚMEROS RELA- TIVOS (100 b:a)			
		Do Brasil (a)	Do Estado (b)				
Importação do ex- terior 1937	Quantidade (kg)	Animais vivos .....	1.179.860	—	—		
		Matérias primas .....	3.356.957.479	36.218.549	1,08		
		Manufaturas .....	683.962.590	31.619.989	4,62		
		Artigos de alimentação e forragens .....	1.057.780.043	26.438.302	2,50		
		Total .....	5.099.879.972	94.276.840	1,85		
	Valor (mil réis)	Animais vivos .....	6.081.326	—	—		
		Matérias primas .....	1.584.532.723	30.105.981	1,90		
		Manufaturas .....	2.768.184.567	71.238.209	2,58		
Artigos de alimentação e forragens .....	955.752.677	25.626.562	2,68				
Total .....	5.314.551.298	127.020.752	2,39				
Rendi- mentos 1937	Arrecadação do imposto cedular e global sobre a renda, em contos de réis .....		210.195	5.921	2,82		
Sinis- tros e aci- dentes 1937	Número total de incêndios ocorridos nos municípios das Capitais .....		653	40	6,13		
	Desastres e acidentes ocorridos nos muni- cípios das Capitais	Número total .....		17.246	485	2,81	
		Pessoas vitimadas	Mortes .....	1.083	96	8,87	
			Lesões .....	15.317	389	2,54	
			Total .....	16.951	485	2,86	
SITUAÇÃO SOCIAL							
Melho- ramen- tos ur- banos	Logradou- ros públicos das Capi- tais e seus melhora- mentos 1937	Dos quais	Logradouros existentes .....	15.128	748	4,94	
			Pavimentados .....	4.960	412	8,31	
			Ilumi- nados	Ajardinados .....	354	31	8,77
				Arborizados .....	2.242	96	4,23
				Total .....	9.215	620	6,73
				A eletricidade .....	8.950	620	6,93
	Parques públicos existentes no país 1936	Muni- cípios infor- man- tes	De água canali- zada .....	7.739	249	3,22	
			Servi- dos	" esgotos plu- viais .....	2.695	188	6,98
			" esgotos domiciliários ..	4.083	56	1,37	
			Que não possuíam par- ques públicos .....	1.186	139	11,72	
				Que possuíam parques públicos .....	195	10	5,13
			Total .....	1.381	149	10,79	
Parques existentes .....		377	14	3,71			



O ESTADO E O BRASIL  
Breve confronto estatístico

ESPECIFICAÇÃO		NÚMEROS ABSOLUTOS		NÚMEROS RELATIVOS (100 b:a)			
		Do Brasil (a)	Do Estado (b)				
Melhoramentos urbanos (concl.)	Cemitérios municipais existentes no país 1936	Municípios informantes	Que não possuíam cemitérios municipais.	107	13	12,16	
			Que possuíam cemitérios municipais.....	1.276	136	10,67	
		Total .....	1.383	149	10,77		
			Cemitérios existentes.....	4.264	465	10,91	
	Municípios e localidades do país em que existiam logradouros públicos pavimentados 1936	Municípios informantes	Onde não existiam logradouros pavimentados .....	736	50	6,79	
			Onde existiam logradouros pavimentados	648	99	15,29	
			Total .....	1.384	149	10,77	
		Localidades em que existiam logradouros pavimentados	Sédes municipais	Cidades .....	517	54	10,44
				Vilas .....	131	45	34,36
	Soma .....			648	99	15,29	
			Sédes distritais .....	185	29	15,68	
			Outras localidades .....	7	—	—	
		Total .....	840	128	15,24		
Municípios e localidades do país em que existia ajardinamento urbano 1936	Municípios informantes	Onde não existia ajardinamento urbano ..	756	110	14,54		
		Onde existia ajardinamento urbano ..	628	39	6,21		
		Total .....	1.384	149	10,77		
	Localidades em que existia ajardinamento urbano	Sédes municipais	Cidades .....	536	29	5,41	
			Vilas .....	93	10	10,75	
Soma .....			629	39	6,20		
		Sédes distritais .....	117	—	—		
		Outras localidades .....	10	—	—		
		Total .....	756	39	5,16		
Municípios e localidades do país em que existia arborização urbana 1936	Municípios informantes	Onde não existia arborização urbana	702	75	10,68		
		Onde existia arborização urbana....	682	74	10,85		
			Total .....	1.384	149	10,77	
	Localidades em que existia arborização urbana	Sédes municipais	Cidades .....	545	47	8,62	
			Vilas .....	138	27	19,57	
Soma .....			683	74	10,83		
		Sédes distritais ..	210	16	7,62		
		Outras localidades .....	30	2	6,67		
		Total .....	923	92	9,97		
Municípios e localidades do país em que existia serviço de iluminação pública e domiciliária 1936	Iluminação pública	Municípios informantes	Onde não existia serviço de iluminação pública.....	226	16	7,08	
			Onde existia serviço de iluminação pública...	1.163	133	11,44	
			Total .....	1.389	149	10,73	

O ESTADO E O BRASIL  
Breve confronto estatístico.

E S P E C I F I C A Ç Ã O				NÚMEROS ABSOLUTOS		NÚMEROS RELATIVOS (100 b:a)			
				Do Brasil (a)	Do Estado (b)				
Melhoramentos urbanos (cont.)	Municípios e localidades do país em que existia serviço de iluminação pública e domiciliaria 1936	Iluminação pública	Localidades em que existia iluminação pública	Sédes municipais	Cidades . . . . .	890	68	7,64	
				Sédes municipais	Vilas . . . . .	274	65	23,73	
					Soma . . . . .	1.164	133	11,43	
				Sédes municipais	Sédes distritais . . . . .	986	109	11,05	
					Outras localidades . . . . .	274	31	11,32	
				Sédes municipais	Total . . . . .	2.424	273	11,26	
					Das quais	A querosene . . . . .	322	169	52,47
				Sédes municipais	ilumi-	" gás carbônico . . . . .	37	6	16,22
					nadas	" gás acetileno . . . . .	62	22	35,48
				Sédes municipais		" eletricidade . . . . .	2.003	76	3,79
	Municípios e localidades do país em que existia serviço de iluminação pública e domiciliaria 1936	Iluminação domiciliaria	Municípios informantes	Onde não existia serviço de iluminação domiciliaria . . . . .	432	91	21,06		
				Onde existia serviço de iluminação domiciliaria . . . . .	957	58	6,06		
				Total . . . . .	1.389	149	10,73		
				Sédes municipais	Cidades . . . . .	775	36	4,65	
					Vilas . . . . .	182	22	12,09	
				Sédes municipais	Soma . . . . .	957	58	6,06	
					Localidades em que existia serviço de iluminação domiciliaria	Sédes distritais . . . . .	749	7	0,93
				Sédes municipais	Outras localidades . . . . .	214	3	1,40	
					Total . . . . .	1.920	68	3,54	
				Sédes municipais	Das quais	A gás carbônico . . . . .	6	1	16,67
ilumi-	A gás acetileno . . . . .	3							
Sédes municipais	nadas	A eletricidade . . . . .	1.911	67	3,51				
	Municípios e localidades do país em que existia serviço de água e esgoto 1936	Abastecimento d'água	Municípios informantes	Onde não existia abastecimento d'água . . . . .	783	109	13,91		
				Onde existia abastecimento d'água . . . . .	598	39	6,52		
				Total . . . . .	1.381	148	10,72		
				Sédes municipais	Cidades . . . . .	528	33	6,25	
					Vilas . . . . .	70	6	8,57	
				Sédes municipais	Soma . . . . .	598	39	6,52	
					Localidades em que existia abastecimento d'água				

O ESTADO E O BRASIL  
Breve confronto estatístico

E S P E C I F I C A Ç Ã O				NÚMEROS ABSOLUTOS		NÚMEROS RELATIVOS (100 b/a)		
				Do Brasil (a)	Do Estado (b)			
Melhoramentos urbanos (cont.)	Municípios e localidades do país em que existia serviço de água e esgoto 1936 (concl.)	Abastecimento d'água (concl.)	Localidades em que existia abastecimento d'água (concl.)	Sédes distritais .....	454	7	1,54	
				Outras localidades .....	142	5	3,52	
				Total .....	1.194	51	4,27	
				Das quais servidas	Apenas por torneiras, ou chafarizes públicos .....	295	33	11,19
						Também com distribuição domiciliar	899	18
		Esgotos sanitários	Municípios informantes	Onde não existia esgoto sanitário .....	1.136	137	12,05	
				Onde existia esgoto sanitário .....	245	12	4,90	
				Total .....	1.381	149	10,79	
		Localidades em que existia esgoto	Sédes municipais	Cidades .....	239	12	5,02	
				Vilas .....	6	—	—	
Soma .....	245			12	4,90			
Total .....	Sédes distritais .....	75	—	—				
		Outras localidades .....	17	—	—			
		Total .....	337	12	3,56			
Serviços de água, esgotos e iluminação nas Capitais 1937	Abastecimento d'água	Capacidade total dos mananciais (litros em 24 horas) .....	914.869.800	50.000.000	5,47			
			Extensão das linhas distribuidoras (m) ..	5.769.752	122.000	2,11		
			Capacidade total dos reservatórios (litros) .....	510.513.162	30.450.000	5,96		
			Número de chafarizes públicos .....	780	11	1,41		
			Número de prédios abastecidos .....	464.417	16.395	3,53		
	Esgotos sanitários	Extensão total da rede (m) .....	1.782.830	27.300	1,53			
			Número de logradouros servidos .....	4.083	56	1,37		
			Número de prédios esgotados ..	271.075	4.964	1,83		
	Iluminação pública	Número de logradouros iluminados .....	9.215	620	6,73			
			Número de focos ou combustores empregados .....	90.765	5.305	5,84		
Iluminação domiciliar	Número de logradouros servidos .....	9.551	384	4,02				
		Número de ligações domiciliares .....	518.954	12.108	2,33			

O ESTADO E O BRASIL  
Breve confronto estatístico

E S P E C I F I C A Ç Ã O				NÚMEROS ABSOLUTOS		NÚMEROS RELA- TIVOS (100 b:a)		
				Do Brasil (a)	Do Estado (b)			
Melhora- mentos urbanos (concl.)	Municípios e localida- des do país em que exis- tia serviço urbano de limpeza pú- blica 1936	Limpeza das vias públicas	Municípios informantes	Onde não existia o serviço .....	341	28	8,21	
				Onde existia o serviço	1.042	121	11,61	
				Total .....	1.383	149	10,77	
			Localidades que possuíam o serviço	Sédes mu- nicipais	Cidades ..	801	66	8,24
					Vilas ....	241	55	22,83
					Soma ..	1.042	121	11,61
					Sédes distritais .....	838	139	16,58
					Outras localidades ..	219	34	15,52
				Total .....	2.099	294	13,99	
			Melhora- mentos urbanos (concl.)	Remoção do resíduo do lixo	Municípios informantes	Onde não existia o serviço .....	745	86
Onde existia o serviço	638	63				9,87		
	Total .....	1.383				149	10,77	
Localidades que possuíam o serviço	Sédes mu- nicipais	Cidades ..				552	42	7,61
		Vilas ....				86	21	24,41
		Soma ..				638	63	9,87
	Sédes distritais .....	197				6	3,05	
	Outras localidades ..	18				—	—	
	Total .....	853				69	8,09	
Balneários existentes 1936	Municípios informantes	Onde não existiam balneários ..				1.299	145	11,16
		Onde existiam balneários .....	81	2	2,47			
			Total .....	1.380	147	10,65		
		Localidades em que exis- tiam balneá- rios	Sédes mu- nicipais	Cidades .....	78	2	2,56	
				Vilas .....	3	—	—	
				Soma .....	81	2	2,47	
				Sédes distritais .....	12	1	8,33	
				Outras localidades ..	—	—	—	
			Total .....	93	3	3,23		
		Assistên- cia mé- dico-sani- tária 1936	Estabeleci- mentos	Arrolados .....	Total .....	1.372	62	4,52
Dos quais, existentes nas Capitais ..	453				21	4,64		
Total .....	1.198				49	4,06		
Incluídos na estatística	Sendo			Oficiais ..	511	19	3,72	
				Parti- culares	Mantidos com recur- sos próprios .....	278	10	3,60
					Mantidos com o au- xílio do Poder Pú- blico .....	409	20	4,89

O ESTADO E O BRASIL  
Breve confronto estatístico

ESPECIFICAÇÃO		NÚMEROS ABSOLUTOS		NÚMEROS RELA- TIVOS (100 b:a)		
		Do Brasil (a)	Do Estado (b)			
Capacidade dos estabelecimentos informantes	Com internamento	Enfermarias e dependências análogas .....	3.165	142	4,49	
		Quartos para doentes .....	9.361	247	2,64	
		Pavilhões de observação ou de isolamento .....	1.392	10	0,72	
		Leitos .....	81.888	2.730	3,33	
	Sem internamento	Compartimentos para estada provisória de doentes	91	10	10,99	
		Leitos .....	341	19	5,57	
Principais instalações nos estabelecimentos informantes	Salas de operações .....		1.452	59	4,75	
		Gabinetes .....	De raios X .....	301	10	2,32
		" radioterapia .....	103	2	1,94	
		" eletroterapia .....	261	5	1,92	
		Dentários .....	240	13	5,42	
	Laboratórios de análises .....		546	22	4,03	
	Farmácias .....		576	23	3,99	
	Lavanderias .....		245	6	2,45	
	Desinfetórios .....		199	6	3,02	
	Necrotérios .....		503	23	4,57	
Fornos crematórios .....		48	—	—		
Assistência médico-sanitária 1936	Corpo clínico	Clinica geral .....	2.850	77	2,70	
		Clínicos es-pecializados	Total .....	4.316	97	2,25
			Dos quais, cirurgiões .....	1.805	38	2,11
		Total geral .....	7.166	174	2,43	
Pessoal nos estabelecimentos informantes	Colaboradores e auxiliares dos serviços clínicos	Farmacêuticos .....	706	22	3,12	
		Dentistas .....	379	15	3,96	
		Internos (acadêmicos) .....	613	35	5,71	
		Parteiras .....	325	8	2,46	
		Enfermeiros .....	2.581	84	3,25	
		Enfermeiras .....	2.775	96	3,46	
		Religiosas .....	2.230	49	2,20	
		Outros auxiliares .....	4.623	206	4,46	
		Total .....	14.231	515	3,62	
		Enfermos socorridos durante o ano nos estabelecimentos informantes	Com internamento	Masculinos .....	331.271	8.254
Femininos .....	241.965			7.027	2,90	
Total .....	573.236			15.281	2,67	
Sem internamento	Masculinos .....		1.886.148	84.304	4,47	
	Femininos .....		1.481.191	51.451	3,47	
Sem discriminação .....	86.972	—	—			
Total .....	3.454.311	135.755	3,93			

**O ESTADO E O BRASIL**  
**Breve confronto estatístico**

E S P E C I F I C A Ç Ã O		NÚMEROS ABSOLUTOS		NÚMEROS RELATIVOS (100 b:a)		
		Do Brasil (a)	Do Estado (b)			
Assistência médico-sanitária 1936 (concl.)	Principais serviços prestados ao público nos estabelecimentos informantes (sem internamento)	Consultas .. . . . . .	5.727.901	146.206	2,55	
		Receitas aviadas .. . . . .	2.363.332	15.375	0,65	
		Curativos .. . . . . .	2.675.243	100.738	3,77	
		Intervenções cirúrgicas .. . . . .	131.293	2.342	1,78	
		Exames radiológicos .. . . . .	112.067	937	0,84	
		Exames de laboratório .. . . . .	574.877	10.262	1,79	
Despesas públicas com a assistência médico-sanitária (mil réis) 1935	Federalis .. . . . . .	Federais .. . . . . .	110.923.492	233.845	0,21	
		Estaduais .. . . . . .	77.557.441	3.469.293	4,47	
		Municipais .. . . . . .	30.385.976	616.359	2,03	
		Total .. . . . . .	218.866.909	4.319.497	1,97	
Asilos e recolhimentos 1935	Número de instituições	Arroladas .. . . . . .	514	24	4,67	
		Informantes .. . . . . .	376	21	5,59	
		Pessoas internadas nos estabelecimentos informantes (31 — XII) .. . . . . .	41.087	2.788	6,79	
Caixa Econômica Federal 1936 31-XII	Cadernetas em circulação .. . . . . .	.. . . . . .	1.250.094	89.818	7,18	
		Saldo dos depósitos (contos de réis) .. . . . . .	1.551.595	79.842	5,15	
	Total .. . . . . .	.. . . . . .	192	3	1,56	
Cooperativas registradas no Ministério da Agricultura 1937 (31-XII)	Discriminação segundo a finalidade	Agrícolas de venda .. . . . . .	30	1	3,33	
		De compra em comum .. . . . . .	14	—	—	
		" crédito agrícola .. . . . . .	46	2	4,35	
		" " urbano .. . . . . .	13	—	—	
		Escolares .. . . . . .	7	—	—	
		De produção e industrialização .. . . . . .	47	—	—	
		De seguros .. . . . . .	7	—	—	
		" venda em comum .. . . . . .	19	—	—	
		Outras .. . . . . .	9	—	—	
Serviço de identificação profissional 1937	Carteiras expedidas	Primeiras vias .. . . . . .	210.955	5.970	2,83	
		Segundas vias .. . . . . .	4.193	13	0,31	
	Registros efetuados	De empregadores .. . . . . .	19.185	700	3,65	
		" químicos .. . . . . .	794	2	0,25	
	Renda arrecadada (mil réis)	Pela expedição de carteiras profissionais .. . . . . .	.. . . . . .	954.580	29.980	3,14
Pelos registros efetuados .. . . . . .			142.869	6.890	4,82	
Convenções de Trabalho 1937	Total das Convenções realizadas pelas Inspetorias Federais do Trabalho .. . . . . .	.. . . . . .	2.320	—	—	
		Segundo os grupos de empregados abrangidos	1 a 5 .. . . . . .	1.621	—	—
			6 " 10 .. . . . . .	287	—	—
			11 " 50 .. . . . . .	295	—	—
			51 " 100 .. . . . . .	65	—	—
	Mais de 100 .. . . . . .	51	—	—		

O ESTADO E O BRASIL

Breve confronto estatístico

ESPECIFICAÇÃO			NÚMEROS ABSOLUTOS		NÚMEROS RELA- TIVOS (100 b:a)	
			Do Brasil (a)	Do Estado (b)		
Sindicatos oficial- mente re- conhecidos 1938 (31-XII)	Total .....		2.320	119	5,13	
	Segundo a espé- cie	De empregados .....	1.133	32	7,24	
		“ empregadores .....	1.006	31	3,08	
		“ profissões liberais .....	118	5	4,24	
		“ trabalhadores por conta própria .....	63	1	1,59	
<b>SITUAÇÃO CULTURAL</b>						
Educação 1935	Em todo o país	Ensino primário	Unidades escolares ...	33.251	1.789	5,38
			Corpo docente .....	65.708	2.731	4,16
			Matricula geral .....	2.574.751	106.367	4,13
			Matricula efetiva .....	2.171.549	98.748	4,55
			Frequência .....	1.744.414	68.949	3,95
			Aprovações em geral .....	1.010.918	34.307	3,39
		Conclusões de curso .....	154.581	5.129	3,32	
		Ensino secundário	Unidades escolares ...	520	21	4,04
			Corpo docente .....	7.496	292	3,90
			Matricula geral .....	93.829	3.525	3,76
			Matricula efetiva .....	89.463	3.394	3,79
			Frequência .....	82.631	3.184	3,85
			Aprovações em geral .....	72.738	2.422	3,33
		Conclusões de curso .....	8.092	375	4,63	
	Ensino doméstico	Unidades escolares ...	462	25	5,41	
		Corpo docente .....	1.320	60	4,54	
		Matricula geral .....	28.397	1.605	5,65	
		Matricula efetiva .....	25.958	1.575	6,07	
		Frequência .....	21.930	1.305	5,95	
		Aprovações em geral .....	14.072	641	4,56	
	Conclusões de curso .....	7.351	285	3,88		
	Ensino técnico industrial	Unidades escolares ...	143	11	7,70	
		Corpo docente .....	974	72	7,39	
		Matricula geral .....	15.034	1.668	11,09	
		Matricula efetiva .....	12.637	1.622	12,83	
		Frequência .....	10.691	1.286	12,05	
		Aprovações em geral .....	6.837	631	9,23	
	Conclusões de curso .....	1.187	46	3,88		
Ensino comercial	Unidades escolares ...	512	8	1,56		
	Corpo docente .....	3.811	54	1,42		
	Matricula geral .....	26.569	245	0,92		
	Matricula efetiva .....	24.921	230	0,92		
	Frequência .....	22.959	217	0,95		
	Aprovações em geral .....	19.014	160	0,84		
Conclusões de curso .....	4.419	53	1,20			

## O ESTADO E O BRASIL

## Breve confronto estatístico

ESPECIFICAÇÃO		NÚMEROS ABSOLUTOS		NÚMEROS RELA- TIVOS (100 b:a)		
		Do Brasil (a)	Do Estado (b)			
Educação 1935 (cont.)	Em todo o país (concl.)	Ensino artístico	Unidades escolares ...	459	9	1,96
			Corpo docente .....	1.081	26	2,41
			Matrícula geral .....	10.740	107	1,00
			Matrícula efetiva ....	10.186	107	1,05
			Frequência .....	9.523	103	1,08
			Aprovações em geral..	8.142	52	0,64
			Conclusões de curso..	3.204	18	0,56
	Em todo o país (concl.)	Ensino magisterial	Unidades escolares ...	373	12	3,22
			Corpo docente .....	3.785	203	5,49
			Matrícula geral .....	28.316	1.651	5,83
			Matrícula efetiva ....	27.244	1.620	5,95
			Frequência .....	25.699	1.532	5,96
			Aprovações em geral..	24.383	1.569	6,43
			Conclusões de curso..	7.572	427	5,64
	Em todo o país (concl.)	Ensino superior	Unidades escolares ...	243	9	3,63
			Corpo docente .....	3.898	242	6,21
			Matrícula geral .....	27.501	1.937	7,04
			Matrícula efetiva ....	25.996	1.893	7,28
			Frequência .....	23.760	1.842	7,75
			Aprovações em geral..	23.970	1.486	6,20
Conclusões de curso..			4.125	305	7,39	
Em todo o país (concl.)	Ensino de outras categorias	Unidades escolares ...	694	25	3,60	
		Corpo docente .....	3.469	83	2,40	
		Matrícula geral .....	57.479	2.293	3,99	
		Matrícula efetiva ....	51.023	2.227	4,36	
		Frequência .....	42.827	1.672	3,90	
		Aprovações em geral..	22.582	570	2,52	
		Conclusões de curso..	11.661	380	3,26	
Em todo o país (concl.)	Total	Unidades escolares ...	36.662	1.909	5,21	
		Corpo docente .....	91.542	3.768	4,12	
		Matrícula geral .....	2.862.616	119.398	4,17	
		Matrícula efetiva ....	2.438.977	111.416	4,57	
		Frequência .....	1.984.434	80.092	4,04	
		Aprovações em geral..	1.202.656	41.933	3,48	
		Conclusões de curso..	202.192	7.018	3,47	
Nos muni- cípios das Capitals	Ensino primário	Unidades escolares ...	4.597	263	5,72	
		Corpo docente .....	18.148	784	4,32	
		Matrícula geral .....	654.376	25.552	3,90	
		Matrícula efetiva ....	530.792	22.927	4,32	
		Frequência .....	434.743	15.607	3,59	
		Conclusões de curso..	45.591	1.933	4,24	
		Nos muni- cípios das Capitals	Ensino secundário	Unidades escolares ...	262	15
Corpo docente .....	4.455			235	5,27	
Matrícula geral .....	59.792			3.227	5,40	
Matrícula efetiva ....	57.099			3.103	5,43	
Frequência .....	52.550			2.903	5,53	
Conclusões de curso..	5.750			367	6,38	



O ESTADO E O BRASIL  
Breve confronto estatístico

ESPECIFICAÇÃO		NÚMEROS ABSOLUTOS		NÚMEROS RELA- TIVOS (100 b.a.)		
		Do Brasil (a)	Do Estado (b)			
Educação 1935 concl.)	Nos muni- cípios das Capitais (concl.)	Ensino doméstico	Unidades escolares ...	281	17	6,05
			Corpo docente .....	820	44	5,37
			Matrícula geral .....	20.904	1.455	6,96
			Matrícula efetiva .....	19.593	1.425	7,27
			Frequência .....	15.953	1.169	7,33
			Conclusões de curso ..	5.333	215	4,03
	Ensino técnico in- dustrial	Unidades escolares ...	90	10	11,12	
		Corpo docente .....	688	67	9,74	
		Matrícula geral .....	12.108	1.642	13,56	
		Matrícula efetiva .....	10.254	1.596	15,55	
		Frequência .....	8.482	1.263	14,90	
		Conclusões de curso ..	810	46	5,68	
	Ensino comercial	Unidades escolares ...	268	8	2,99	
		Corpo docente .....	2.110	54	2,56	
		Matrícula geral .....	16.563	245	1,48	
		Matrícula efetiva .....	15.257	230	1,51	
		Frequência .....	14.030	217	1,55	
		Conclusões de curso ..	2.731	53	1,94	
	Ensino artístico	Unidades escolares ...	273	9	3,30	
		Corpo docente .....	780	26	3,33	
Matrícula geral .....		7.334	107	1,46		
Matrícula efetiva .....		7.098	107	1,51		
Frequência .....		6.711	103	1,53		
Conclusões de curso ..		2.612	18	0,69		
Ensino magiste- rial	Unidades escolares ...	106	7	6,60		
	Corpo docente .....	1.312	149	11,37		
	Matrícula geral .....	13.050	1.343	10,29		
	Matrícula efetiva .....	12.528	1.314	10,49		
	Frequência .....	11.736	1.251	10,66		
	Conclusões de curso ..	3.073	340	11,06		
Ensino superior	Unidades escolares ...	173	9	5,20		
	Corpo docente .....	3.084	242	7,85		
	Matrícula geral .....	23.960	1.937	8,08		
	Matrícula efetiva .....	22.852	1.893	8,28		
	Frequência .....	20.815	1.842	8,85		
	Conclusões de curso ..	3.559	305	8,57		
Ensino de outras categorias	Unidades escolares ...	463	22	4,70		
	Corpo docente .....	2.583	80	3,12		
	Matrícula geral .....	44.564	2.248	5,04		
	Matrícula efetiva .....	40.397	2.182	5,40		
	Frequência .....	33.043	1.627	4,92		
	Conclusões de curso ..	9.765	343	3,51		
Total ...	Unidades escolares ...	6.518	360	5,52		
	Corpo docente .....	33.960	1.681	4,95		
	Matrícula geral .....	852.651	37.756	4,43		
	Matrícula efetiva .....	715.870	34.777	4,86		
	Frequência .....	598.063	25.987	4,35		
	Conclusões de curso ..	79.224	3.620	4,57		

## O ESTADO E O BRASIL

## Breve confronto estatístico

ESPECIFICAÇÃO		NÚMEROS ABSOLUTOS		NÚMEROS RELA- TIVOS (100 b:a)			
		Do Brasil (a)	Do Estado (b)				
Bibliotecas (públicas ou semi- públicas)	Bibliotecas existentes nos muni- cípios das Capitais 1937	Número de bibliotecas.....	538	7	1,30		
		Número de volumes	Catalogados .....	832.983	91.237	10,95	
			A catalogar .....	254.639	81.176	31,88	
		Total .....	1.087.622	172.413	15,85		
		Número de consulentes durante o ano.....	1.079.773	118.620	10,99		
	Municípios infor- mantes	Onde não existiam bi- bliotecas .....	1.048	111	10,59		
			Onde existiam biblio- tecas .....	339	38	11,22	
			Total .....	1.387	149	10,74	
	Bibliotecas arroladas no país 1936	Localida- des em que existiam bibliote- cas	Sédes mu- nicipais	Cidades .. Vilas ..	284 55	25 13	8,80 23,64
				Soma ..	339	38	11,22
		Sédes distritais .....	8	—	—		
		Outras localidades .....	1	—	—		
	Total .....	348	38	10,91			
Número de bibliotecas	Total .....	841	72	8,56			
	Das quais eram biblio- tecas públicas .....	142	29	20,42			
Museus existentes nos muni- cípios das Capitais 1937	Número de museus .....	30	3	10,00			
	Coleções existentes	Número de coleções ..	581	2	0,34		
		Peças com- preendidas	Total .. Das quais expostas ..	28.906 17.062	... ...	— —	
		Número de visitantes durante o ano	446.649	13.681	3,06		
	Municípios infor- man- tes	Onde não existiam mu- seus .....	1.361	148	10,87		
Onde existiam museus. Total .....			26 1.387	1 149	3,85 10,74		
Museus arrolados no país 1936			Localida- des em que existiam museus	Sédes mu- nicipais	Cidades .. Vilas ..	26 —	1 —
		Soma ..		26	1	3,85	
		Sédes distritais .....	—	—	—		
	Outras localidades .....	—	—	—			
	Total .....	—	—	—			
Número de museus	Total .....	55	3	5,45			
	Dos quais, eram fran- queados ao público ..	17	1	5,88			
Monumen- tos histó- ricos e ar- tísticos 1936	Municípios infor- mantes	Onde não existiam monumentos ..	1.014	122	12,03		
		Onde existiam monumentos .....	376	27	7,18		
		Total .....	1.390	149	10,72		

O ESTADO E O BRASIL  
Breve confronto estatístico

E S P E C I F I C A Ç Ã O			NÚMEROS ABSOLUTOS		NÚMEROS RELA- TIVOS (100 b:a)	
			Do Brasil (a)	Do Estado (b)		
Monumentos históricos e artísticos 1936 (concl.)	Localidades em que existiam monu- mentos	Sédes muni- cipais	Cidades .....	317	20	6.31
			Vilas .....	59	7	11,87
			Soma .....	376	27	7,18
		Sédes distritais .....	3	—	—	
		Outras localidades .....	—	—	—	
	Total .....		379	27	7,12	
	Total .....		1.094	75	6,86	
	Números de monumentos arrolados	Discriminação segundo a espécie	Estátuas .....	132	15	11,36
			Hermas .....	235	14	5,96
			Obeliscos .....	145	6	4,14
Placas .....			82	1	1,22	
Edifícios .....			149	23	15,44	
Outros .....			351	16	4,56	
Nos municí- pios das Ca- pitais 1937	Teatros e sa- lões destina- dos a fins te- atrais	Número total .....	390	13	3,33	
			Sendo { Teatros . . . . .	34	2	5,89
				{ Cinemas e sa- lões . . . . .	356	11
	Lotação (nú- mero de luga- res)	Nas frizas e camarotes ...	10.996	493	4,48	
		Nos balcões e varandas ...	27.004	820	3,04	
		Na platéia .....	196.891	6.771	3,44	
		Nas galerias .....	22.648	2.296	10,15	
		Sem especificação .....	9.270	—	—	
	Total .....		266.809	10.380	3,89	
	diversões	Número total de espetacu- los realizados	Sessões cinematográficas ...	206.010	8.327	4,04
Espectáculos do gênero "cir- co" .....			165	—	—	
Espectáculos de outros gê- neros .....			5.512	65	1,18	
Total .....			211.687	8.392	3,96	
Número total de especta- dores			Das sessões cinematográfi- cas .....	36.347.534	1.359.640	3,74
	Dos espetáculos do gênero "circo" .....	153.897	—	—		
	Dos espetáculos de outros gêneros .....	1.758.386	32.500	1,85		
	Total .....	39.855.746	1.392.140	3,49		
No país ..... 1936	Municípios informantes	Onde não existiam casas de diversões .....	569	89	15,65	
		Onde existiam casas de di- versões .....	820	60	7,32	
		Total .....	1.389	149	10,73	

O ESTADO E O BRASIL  
Breve confronto estatístico

E S P E C I F I C A Ç Ã O				NÚMEROS ABSOLUTOS		NÚMEROS RELA- TIVOS (100 b:a)	
				Do Brasil (a)	Do Estado (b)		
Diversões concl.)	No país 1936 (concl.)	Localidades onde existiam estabeleci- mentos de diversões	Sede munic- Cidades ..	693	47	6,78	
			pais .. . Vilas .. .	127	13	10,24	
			Soma .. .	820	60	7,32	
			Sédes distritais .. .	79	4	5,06	
			Outras localidades .. .	1	—	—	
		Total .. .	900	64	7,11		
		Estabelecimentos de diversões arrolados			1.836	91	4,96
		Municípios informantes	Onde não existiam associações culturais..		839	107	12,75
			Onde existiam associações culturais .. .		543	43	7,92
			Total .. .		1.382	150	10,85
Associações culturais 1936	Localidades em que exis- tiam associa- ções culturais	Sédes muni- Cidades ....	cipais Vilas .. .	463	31	6,70	
			Soma .. .	80	12	15,00	
			Sédes distritais .. .	543	43	7,92	
		Outras localidades .. .		77	4	5,19	
		Total .. .		620	47	7,58	
		Total .. .		3.268	165	5,05	
		Número de associações arroladas	Discrimina- De cultura física.....	ção segundo De cultura intelectual e	1.315	90	6,84
				a espécie artística .. .	364	18	4,95
				De cultura social e moral.	1.583	51	3,22
		Imprensa pe- riódica	Periódicos existentes nos municípios das Capitais 1937	Número de periódicos .. .		524	6
Particulares .. .				430	5	1,16	
Dos quais	Em português .. .			480	6	1,25	
	Diários .. .			115	6	5,22	
	Com oficinas próprias .. .			140	6	4,29	
Periódicos ar- rolados no país 1936	Municípios informantes		Onde não se publicavam periódicos .. .		847	104	12,28
			Onde se publicavam periódicos .. .		534	44	8,24
			Total .. .		1.381	148	10,72
			Localidades em que se pu- blicavam pe- riódicos	Sédes muni- Cidades ....	533	44	8,26
				cipais .. . Vilas .. .	1	—	—
Soma .. .	534	44		8,24			
Sédes distritais .. .		2	—	—			
Outras localidades .. .		—	—	—			
Total .. .		536	44	8,21			
Total .. .		1.978	95	4,80			
Número de periódicos	Discrimina- Jornais .. .	ção segundo Revistas .. .	1.372	80	5,83		
		a espécie Boletins .. .	335	4	1,19		
		De outras es- Anuários .. .	95	3	3,16		
		pécies .. .	22	4	1,82		
		Total .. .		154	4	2,60	

O ESTADO E O BRASIL

Breve confronto estatístico

E S P E C I F I C A Ç Ã O		NÚMEROS ABSOLUTOS		NÚMEROS RELA- TIVOS (100 b:a)	
		Do Brasil (a)	Do Estado (b)		
Rádio-difusão 1937 (31—XII)	Número total de empresas . . . . .	63	1	1,59	
	Das quais, {				
	tendo sede {				
	Nos municípios das capitais . . . . .	38	1	2,63	
	Em outros municípios . . . . .	25	—	—	
Tipografias arroladas no país	Municípios informantes {	Onde não existiam tipogra- fias . . . . .	813	101	12,35
		Onde existiam tipografias . .	567	47	8,29
		Total . . . . .	1.385	143	10,69
	Localidades em que exis- tiam tipog- rafas {	Sédes muni- cipais {			
		Cidades . . . . .	567	47	8,29
		Vilas . . . . .	—	—	—
		Soma . . . . .	567	47	8,29
	Sédes distritais . . . . .	—	—	—	
	Outras localidades . . . . .	—	—	—	
	Total . . . . .	567	47	8,29	
Número de tipografias . . . . .	1.823	99	5,43		
Livrarias ar- roladas no país	Municípios informantes {	Onde não existiam livra- rias . . . . .	1.042	134	12,86
		Onde existiam livrarias . . . .	342	14	4,09
		Total . . . . .	1.384	148	10,59
	Localidades em que exis- tiam livrarias {	Sédes muni- cipais {			
		Cidades . . . . .	342	14	4,09
		Vilas . . . . .	—	—	—
		Soma . . . . .	342	14	4,09
	Sédes distritais . . . . .	—	—	—	
	Outras localidades . . . . .	—	—	—	
	Total . . . . .	342	14	4,09	
Número de livrarias . . . . .	971	31	3,19		
Casas edito- ras arroladas no país	Municípios informantes {	Onde não existiam casas . .	1.335	146	10,94
		Onde existiam casas edi- toras . . . . .	50	2	4,00
		Total . . . . .	1.385	148	10,70
	Localidades em que exis- tiam casas editoras {	Sédes muni- cipais {			
		Cidades . . . . .	50	2	4,00
		Vilas . . . . .	—	—	—
		Soma . . . . .	50	2	4,00
	Sédes distritais . . . . .	—	—	—	
	Outras localidades . . . . .	—	—	—	
	Total . . . . .	50	2	4,00	
Número de casas editoras . . . .	146	14	9,60		
Campos des- portivos 1936	Municípios informantes {	Onde não existiam campos de desportos	1.120	136	12,15
		Onde existiam campos de desportos . . . .	269	13	4,83
		Total . . . . .	1.389	149	10,73
	Localidades em que exis- tiam campos desportivos {	Sédes muni- cipais {			
		Cidades . . . . .	244	13	5,33
		Vilas . . . . .	25	—	—
		Soma . . . . .	269	13	4,83
	Sédes distritais . . . . .	13	—	—	
	Outras localidades . . . . .	—	—	—	
	Total . . . . .	282	13	4,61	
Número de campos arrolados . . . .	638	21	3,29		

O ESTADO E O BRASIL  
Breve confronto estatístico

E S P E C I F I C A Ç Ã O		NÚMEROS ABSOLUTOS		NÚMEROS RELA- TIVOS (100 b:a)
		Do Brasil (a)	Do Estado (b)	
Despesas públicas com assistência cultural (mil réis) 1935	Federais .....	81.261.189	3.981.011	4,90
	Estaduais .....	241.013.414	12.780.302	5,30
	Municipais .....	87.940.073	2.744.721	3,12
	Total .....	410.214.676	19.506.034	4,76
	Municípios informantes			
	Onde não existiam congregações religiosas .....	500	74	14,80
	Onde existiam congregações religiosas .....	834	67	8,03
	Total .....	1.334	141	10,58
	Congregações religiosas arroladas 1936			
	Localidades em que existiam congregações			
	Sédes municipais			
	Cidades .....	630	35	5,56
	Vilas .....	204	32	15,69
	Soma .....	834	67	8,03
	Sédes distritais	175	17	9,71
	Outras localidades .....	64	—	—
	Total .....	1.073	84	7,83
	Número de congregações			
	Católicas .....	3.376	164	4,86
	Acatólicas .....	343	11	3,21
	Municípios informantes			
	Onde não existiam templos .....	28	1	3,57
	Onde existiam templos .....	1.337	141	10,55
	Total .....	1.365	142	10,40
	Localidades em que existiam templos			
	Sédes municipais			
	Cidades .....	930	72	7,74
	Vilas .....	407	69	16,95
	Soma .....	1.337	141	10,55
	Sédes distritais .....	1.985	243	14,42
	Outras localidades .....	1.827	66	3,61
	Total .....	4.849	450	9,28
	Número de templos			
	Matri- zes	63	3	4,76
	Cate- drais	1.498	119	7,94
	Outras			
	Basilicas .....	10	2	20,00
	Igrejas co- muns .....	2.527	256	10,13
	Capelas .....	6.334	471	7,44
	Não. especifi- cados .....	177	22	12,44
	Soma .....	10.609	873	8,23
	Templos arrolados 1936			

O ESTADO E O BRASIL  
Breve confronto estatístico

E S P E C I F I C A Ç Ã O				NÚMEROS ABSOLUTOS		NÚMEROS RELA- TIVOS (100 b:a)	
				Do Brasil (a)	Do Estado (b)		
Cultos .. (concl.)	Templos ar- rolados 1936 (concl.)	Número de templos concl.)	Acatólicos	Protestantes . . . . .	1.228	49	3,99
			Total	De outras re- ligiões . . . . .	398	1	0,25
				Soma . . . . .	1.626	50	3,03
	Grandes reu- niões ou fes- tivities rell- giosas 1936	Localidades onde se reali- zaram grandes festivities religiosas	Sédes muni- cipais	Cidades . . . . .	794	67	8,44
				Vilas . . . . .	343	65	18,96
				Soma . . . . .	1.137	132	11,61
		Número de reunões ou festivities religiosas	Sédes distritais . . . . .	502	81	16,13	
				Outras localidades . . . . .	421	17	3,94
				Total . . . . .	2.070	230	11,12
	Culto cató- lico 1935	Divisão ecle- siástica	Grandes circunscrições (ar- quidioceses, dioceses, pre- lazias e prefeituras) . . . . .	96	5	5,21	
				Pequenas circunscrições (paróquias, curatos e ca- pelas curadas) . . . . .	2.988	251	8,40
	Cultos pro- testantes 1935	Movimento religioso	Batizados . . . . .	1.344.958	13.625	10,38	
			Casamentos . . . . .	235.940	25.360	10,75	
			Extremas unções . . . . .	120.632	7.163	5,94	
			Encomendações . . . . .	89.327	8.474	9,49	
Número de Igrejas . . . . .			646	29	4,49		
Delinquências (nos municí- pios das Ca- pitais) 1937	Crimes . . . . .	Número de ocorrências . . . . .	13.008	98	0,75		
			Autores . . . . .	Homens . . . . .	10.901	91	0,83
				Mulheres . . . . .	892	7	0,78
	Contraven- ções	Número de ocorrências . . . . .	72.241	1	0,00		
			Autores . . . . .	Homens . . . . .	6.238	1	0,02
Mulheres . . . . .				365	—	—	
Casas de jôgo 1936	Municípios informantes	Onde não existiam casas de jôgo . . . . .	1.103	130	11,79		
		Onde existiam casas de jôgo . . . . .	184	6	3,26		
Total . . . . .			1.287	136	10,57		

Breve confronto estatístico  
O ESTADO E O BRASIL

E S P E C I F I C A Ç Ã O			NÚMEROS ABSOLUTOS		NÚMEROS RELATIVOS (100 b:a)	
			Do Brasil (a)	Do Estado (b)		
Casas de jogo 1936 (concl.)	Localidades em que existiam casas de jogo	Sédes municipais	Cidades .....	142	5	3,52
			Vilas .....	42	1	2,38
			Soma .....	184	6	3,26
			Sédes distritais .....	3	—	—
			Outras localidades .....	13	—	—
		Total .....	207	6	2,90	
	Estabelecimentos arrolados .....		535	15	2,80	
Número total de atentados .....			1.260	64	5,08	
Suicídios e tentativas de suicídios (nos municípios das Capitais) 1937	Segundo o resultado	Fatais .....	570	9	1,58	
		Frustrados .....	690	55	7,97	
	Segundo o sexo dos autores	Praticados por homens .....	589	19	3,23	
		Praticados por mulheres .....	576	45	7,81	
	SITUAÇÃO ADMINISTRATIVA E POLÍTICA					
	Administração pública	Número de funcionários da administração estadual 1938 (31 — XII)	Quadro ordinário	Total .....	106.987	4.442
Administração geral .....				90.478	3.749	4,14
Quadro extraordinário			Justiça .....	4.334	331	7,64
			Sem especificação .....	218	...	...
			Soma .....	95.050	4.080	4,29
			Administração .....	11.191	352	3,23
Justiça .....		57	...	...		
		Sem especificação .....	709	...	...	
Soma .....		11.957	362	3,03		
Pessoal permanente da administração municipal das Capitais 1937		Prefeitos	Homens .....	22	1	4,55
			Mulheres .....	—	—	—
		Repartições e serviços	Especificada-mente por sexos	Homens .....	16.795	239
	Mulheres .....		1.005	18	1,79	
	Sem especificação .....		25.003	—	—	
Total .....	42.803	307	0,72			
Finanças públicas 1936	Receita arrecadada (contos de réis)	Federal .....	3.127.460	75.269	2,41	
		Estadual .....	1.814.325	106.736	5,88	
		Municipal (1) .....	882.640	33.228	3,76	
		Total .....	5.824.425	215.233	3,70	
	Despesa efetuada (contos de réis)	Federal .....	3.226.081	50.303	1,56	
		Estadual .....	1.887.296	85.801	4,55	
Municipal (1) .....	896.487	33.732	3,76			
Total .....	6.009.864	169.836	2,83			

(1) Dados orçamentários



O ESTADO E O BRASIL  
Breve confronto estatístico

E S P E C I F I C A Ç Ã O		NÚMEROS ABSOLUTOS		NÚMEROS RELATIVOS (100 b:a)		
		Do Brasil (a)	Do Estado (b)			
Segurança pública 1936	Polícia Militar (est. efetivo) .....	43.810	3.539	8,03		
	Guarda Civil (est. efetivo).....	8.943	455	5,09		
	Inspetoria de veiculos (est. efetivo) .....	2.372	107	4,52		
	Bombeiros (est. efetivo) .....	3.502	225	6,43		
Repressão....	Nos municípios das Capitais 1937	Detenções efetuadas durante o ano	De homens .....	9.562	101	1,06
			De mulheres .....	743	7	0,34
			Sem especificação	2.972	—	—
			Total .....	13.277	108	0,81
	31 — XII	Reclusos existentes em	Homens.....	3.946	114	2,83
			Mulheres .....	80	4	5,00
			Sem especificação	104	—	—
	Total .....	4.130	118	2,86		
	No país	Prisões existentes em 1937 (31 — XII)	Número total ...	1.503	153	10,18
				Sendo	Cadeias comuns.....	1.457
Outras prisões.....	46	3	6,53			

NOTAS — I. Veja-se no texto a significação precisa das estatísticas resumidas nesta tabela. — II. Nas chaves referentes aos "municípios das capitais", os dados para o Brasil exprimem o movimento global das 22 metrópoles — a federal, as estaduais e a territorial.

CRONOLOGIA

Principais datas da História Regional até 31 de Dezembro de 1937

F A T O S N O T Á V E I S	INDICAÇÕES CRONOLÓGICAS			
	Data do acontecimento			Aniversário em 1938
	Dia	Mês	Ano	
<i>I — Descobrimto, conquista e fixação de limites</i>				
Descobrimto do território pela esquadra de Pedro Alva- res Cabral .....	22	IV	1500	432.º
Descobrimto do Rio São Francisco por Américo Vespu- cio e André Gonçalves .....	4	X	1501	437.º
Descobrimto da Baía de Todos os Santos pela esquadra de Américo Vespuccio e André Gonçalves .....	1	XI	1501	437.º
Chegada da esquadra de Martin Afonso de Souza ....	13	III	1531	407.º
Carta Régia encarregando Belchior Dias Moreira, pai de Róberio Dias, de descobrir as minas de prata ....	22	XI	1696	242.º
Início da exploração e estudo do Rio São Francisco pelo Engenheiro Fernando Halfeld .....	29	I	1851	87.º
Parto da Baía e sobe o rio Mucuri, a expedição que dá nome à Cachoeira de Santa Clara.....	12	VIII	1895	43.º
Convênio fixando os limites entre a Baía e o Estado de Goiaz .....	9	VIII	1919	19.º

## CRONOLOGIA

## Principais datas da História Regional até 31 de Dezembro de 1937

FATOS NOTÁVEIS	INDICAÇÕES CRONOLÓGICAS			
	Data do acontecimento			Aniver- sário em 1938
	Dia	Mês	Ano	
Convênio fixando os limites da Baía com Minas Gerais.	23	VIII	1919	19.º
Convênio fixando os limites entre a Baía e o Piauí....	4	IX	1919	19.º
Convênio fixando os limites da Baía com Sergipe.....	2	VIII	1920	18.º
<i>II — Formação econômica, social e política</i>				
Primeira missa celebrada na Baía e no Brasil, por Frei Henrique de Coimbra .....	7	V	1500	438.º
Chegada à Baía dos dois primeiros Frades Missionários, para a catequese dos indígenas.....	19	VII	1515	423.º
Construção da primeira capela de N. S. da Vitória em território baiano .....	...	...	1521	417.º
Fundação do povoado da Vila Velha ou da Graça, o primeiro do Brasil .....	...	...	1524	414.º
Celebração dos primeiros casamentos no Brasil, por D. Frei Diogo Borba, entre as filhas de Diogo Corrêa (Caramurú) e europeus, vindos de São Vicente .	...	...	1534	404.º
Carta Régia de D. João III, passada em Évora, doando a Capitania de Ilhéus a Jorge de Figueiredo Corrêa	26	VII	1534	404.º
Construção da Fortaleza de Santo Antônio, a primeira do Brasil .....	...	...	1536	402.º
Estabelecimento do "dízimo da Alfândega," que por algum tempo foi arrematado em leilão .....	17	XII	1548	390.º
Chegada de Tomé de Souza, nomeado Capitão de povoação na terra da Baía de Todos os Santos, e Governador Geral da Capitania por três anos, afim de fundar a cidade .....	29	III	1549	389.º
Abertura e demarcação da primeira praça da Baía ...	...	...	1549	389.º
Fundação do "Colégio dos Jesuítas", primeira instituição para ensino primário e secundário no Brasil ...	31	III	1549	389.º
Criação da Diocese da Baía pela Bula Pontifícia — "Super specula militantes ecclesiae" — sendo escolhida para fundá-la e regulá-la o Bispo D. Pedro Fernandes Sardinha, elevado a primeira dignidade episcopal da Baía .....	25	II	1551	387.º
Fundação da Santa Casa de Misericórdia .....	...	...	1552	386.º
Chegada à Baía do Padre José de Anchieta.....	1	III	1553	385.º
Início da construção da Igreja da Sé, por D. Pedro Fernandes Sardinha .....	28	V	1553	385.º
Carta Régia de D. João III, nomeando Físico-Mór da Cidade do Salvador, com vencimentos de 60\$000, o licenciado Jorge Fernandes, que foi o primeiro a exercer, no Brasil, semelhante cargo. . . . .	20	IV	1553	325.º
Alvará nomeando Diogo Moniz Barreto primeiro Alcaide-Mór da Cidade do Salvador .....	2	V	1554	384.º
Regulamentação da proteção aos índios, em vista da perseguição e escravização de que eram vítimas.....	30	VI	1566	372.º
Criação do Seminário Arquiepiscopal .....	12	II	1569	369.º
Início das obras do primeiro Arsenal de Marinha.....	...	...	1600	338.º
Construção do Convento dos Franciscanos na Vila de São Francisco.....	...	...	1618	320.º
Invasão dos holandeses, por mar, com uma esquadra de				

CRONOLOGIA

Principais datas da História Regional até 31 de Dezembro de 1937

FATOS NOTÁVEIS	INDICAÇÕES CRONOLÓGICAS			
	Data do acontecimento			Aniver- sário em 1938
	Dia	Mês	Ano	
33 navios de guerra, comandados pelo almirante Jacob Willehens .....	9	V	1624	314.º
Restauração do governo português na Baía, que se achava em poder dos holandeses .....	1	V	1625	313.º
Escreveu o Padre Antonio Vieira o "Anuário da Província do Brasil" (1624—1625) .....	30	IX	1626	312.º
Descoberta das minas de salitre que vão desde o rio São Francisco até 100 léguas sertão a dentro .....	5	I	1627	311.º
Conclusão da 1.ª História do Brasil, escrita na Baía pelo padre brasileiro Frei Vicente do Salvador .....	20	XI	1627	311.º
Cerco à Cidade da Baía pelo Príncipe João Maurício de Nassau, Comandante Geral dos holandeses, com 1.800 praças. Após quasi um mês de cerco foi dado um assalto à Cidade, sendo o invasor derrotado e repellido, com avultada perda .....	14	IV	1638	300.º
Início do Serviço Postal na Baía .....	12	VI	1657	281.º
Introdução do papel selado na Baía .....	4	II	1668	270.º
Chegada das primeiras freiras à Baía, vindas ao Brasil para fundar a Ordem de Santa Clara do Desterro..	29	IV	1676	262.º
Instituição na Baía da séde do Arcebispado Primaz do Brasil, pela bula "Inter pastoralis officii curas", do Papa Inocência XI .....	16	XI	1676	262.º
Início do funcionamento da Relação Eclesiástica da Província da Baía, com tres desembargadores .....	1	III	1678	260.º
Carta Régia mandando instalar na Baía a Casa da Moeda, inaugurada poucos meses depois .....	22	III	1694	244.º
Fundação da Vila de São Francisco da Barra do Sergipe do Conde .....	17	II	1697	241.º
Criação e demarcação do Termo da Vila de Cachoeira..	9	I	1698	240.º
Criação da província Carmelita da Baía .....	22	IV	1720	218.º
Abertura de uma estrada ligando Minas Gerais à Baía..	19	II	1726	216.º
Criação do Juízo do Crime, na Baía .....	18	VIII	1738	200.º
Inauguração da Alfândega da Baía.....	25	VI	1746	192.º
Plantação das primeiras sementes de cacáu.....	...	...	1746	192.º
Início da exploração das minas de salitre, saindo os exploradores de S. Pedro de Muritiba para a Serra de Montes Altos .....	23	V	1758	180.º
Prisão e embarque para Lisboa de 124 Jesuítas, em consequência, principalmente, da opposição que haviam feito ao tratado de limites de 16 de Janeiro de 1750, estipulado entre as Côrtes portugueza e espanhola..	19	IV	1760	178.º
Mudança para o Rio de Janeiro, da Capital do Brasil, que teve como séde a Baía, desde 1549 .....	23	VI	1763	175.º
Inauguração da Capela do Senhor do Bonfim .....	24	VI	1764	174.º
Conclusão da construção da fortaleza de Santo Antônio, a qual defendia a entrada do Pôrto .....	17	IX	1772	166.º
Inauguração do Hospital do Lázaros, destinado especialemente a morféuticos .....	21	VIII	1787	151.º
Construção do primeiro barco a vapor, pelo marquês de Barbacena .....	...	...	1790	148.º
Descobrimto de um bloco de cobre, na Fazenda Maniocabo, no distrito de paz de Belém .....	...	...	1791	147.º
Criação official do Correio da Baía .....	20	I	1798	140.º
Sedição chefiada por um alfalate e insprada nas idéias da Revolução Francesa .....	23	VII	1798	140.º
São martirizados os conspiradores em pról de uma "República Balense" .....	8	XI	1798	140.º

## CRONOLOGIA

## Principais datas da História Regional até 31 de Dezembro de 1937

F A T O S   N O T Á V E I S	INDICAÇÕES CRONOLÓGICAS			
	Data do acontecimento			Aniver- sário em 1938
	Dia	Mês	Ano	
Introdução, na Baía, da vacina contra a variola .....	8	VIII	1804	134.º
Construção da estrada de penetração de Camamu a Monte Alto .....	22	I	1803	130.º
Aconselhado pelo ilustre brasileiro José da Silva Lisboa, depois Visconde de Cairú, assina D. João VI o decreto que franqueou os pórtos do Brasil ao comércio das nações amigas .....	28	I	1808	130.º
Decreto de criação do ensino médico na Baía, sendo encarregado de sua organização o dr. João Correia Picanço .....	18	II	1808	130.º
Criação da primeira companhia de seguros, da Baía, denominada "Comércio Marítimo" .....	23	II	1803	130.º
Alvará criando o primeiro imposto sobre o fumo .....	28	V	1803	130.º
Alvará criando o primeiro curso de comércio na Baía .....	15	VII	1809	129.º
Início da cultura do fumo Virginia, no Município de Cachoeira .....	4	III	1810	128.º
Carta régia mandando fundar o Seminário Grande .....	12	IV	1811	127.º
Inauguração da Biblioteca Pública, com 3.000 volumes e a primeira da América do Sul .....	13	V	1811	127.º
Aparecimento do primeiro jornal baiano, intitulado "Idade do ouro do Brasil" .....	14	V	1811	127.º
Inauguração do primeiro teatro público da Baía, o qual teve o nome de São João .....	13	V	1812	126.º
Criação da primeira Escola de Agricultura da Baía .....	25	VI	1812	126.º
Criação da primeira escola de desenho .....	8	VIII	1812	126.º
Insurreição dos africanos "Assás" em número superior a 500, os quais, vencidos, tiveram os chefes enforcados .....	28	II	1813	125.º
Lançamento da pedra fundamental para construção do obelisco ereto no Passeio Público, em memória do embarque da família real portuguesa .....	23	I	1815	123.º
Início das operações do Banco da Baía, criado por Carta de Lei do Príncipe Regente D. João VI .....	1	I	1817	121.º
Execução do Padre José Inácio d'Abreu e Lima, conhecido por Padre Roma .....	29	III	1817	121.º
Fuzilamento dos três mártires da República, Domingos José Martins, José Lima de Mendonça e Padre Miguelinho .....	12	VI	1817	121.º
Criação da primeira escola pública de música .....	30	IV	1818	120.º
Criação da primeira escola de farmácia da Baía .....	29	XI	1819	119.º
Revolução constitucional chefiada por Cipriano Barata .....	10	II	1821	117.º
Proclamação de D. Pedro I ao povo baiano e ordem para que o General Madeira abandonasse o Brasil .....	17	VI	1822	116.º
Primeira reunião, realizada em Cachoeira, para se deliberar sobre a independência do Brasil .....	21	VI	1822	116.º
Organização, em Cachoeira, de um conselho para governar a província em nome do Príncipe D. Pedro .....	21	VIII	1822	116.º
Decreto de D. Pedro I declarando em estado de rigoroso bloqueio o pórtio da cidade do Salvador .....	29	III	1823	115.º
Batalha naval entre as esquadras brasileira e portuguesa, jugindo esta da luta .....	4	V	1823	115.º
Retirada do General Madeira com suas tropas .....	2	VII	1823	115.º
Reconhecimento de D. Pedro I como Imperador do Brasil, pela Câmara Municipal da Baía .....	16	VII	1823	115.º
Posse do primeiro presidente da Província, Conselheiro João Severino Maciel Costa .....	4	VII	1825	113.º
Portaria imperial exigindo o mapa da Baía, pedido em 1824 .....	28	I	1826	112.º

CRONOLOGIA

Principais datas da História Regional até 31 de Dezembro de 1937

F A T O S   N O T Á V E I S	INDICAÇÕES CRONOLÓGICAS			
	Data do acontecimento			Aniver- sário em 1938
	Dia	Mês	Ano	
Chegada à Baía do Imperador D. Pedro I .....	27	II	1826	112.º
Decreto imperial concedendo à Cidade do Salvador o título de "leal e valorosa cidade" .....	13	IX	1826	112.º
Perseguição aos portugueses, denominada "Mata maroto" .....	13	IV	1831	107.º
Primeiro movimento federalista na Baía, ao qual aderiu o 10.º Batalhão .....	28	X	1831	107.º
Regulamentação da extração do ouro nas minas descobertas .....	14	II	1832	106.º
Instalação no salão do Convento de São Francisco da primeira sociedade de Agricultura, Comércio e Indústria, por iniciativa de Miguel Calmon du Pin e Almeida .....	10	III	1832	106.º
Insurreição dos presos políticos que se achavam encarcerados no Forte do Mar .....	27	IV	1833	105.º
Primeira sessão judiciária do Tribunal do Juri da Capital, realizada na Câmara Municipal .....	4	XII	1833	105.º
Organização da primeira carta geográfica do território baiano pelo arquivo militar do Rio de Janeiro .....	...	...	1834	104.º
Instalação da Caixa Económica do Salvador, com 171 acionistas, portadores de 31.372 ações, no valor de 9:411\$000 .....	13	VII	1934	104.º
Criação do Gabinete (Museu) de História Natural .....	2	V	1835	103.º
Primeiro privilégio concedido para navegação a vapor entre a Capital e algumas cidades da Província .....	1	III	1836	102.º
Criação do Liceu Provincial .....	9	III	1835	102.º
Criação da Escola Normal da Baía .....	14	IV	1836	102.º
Criação da Secretaria de Agricultura, que teve no início a denominação de "Administração das Obras Públicas" .....	25	V	1836	102.º
A Escola de Medicina da Baía confere o primeiro grau de doutor .....	19	XII	1836	102.º
Descobrimto das minas de ouro de Assuruá .....	13	IV	1837	101.º
Criação da Brigada Policial da Baía, com a denominação de "Corpo de Policia" .....	...	...	1837	101.º
Revolução denominada "Sabina" .....	7	XI	1837	101.º
Criação da Escola de Marinheiros da Baía .....	27	VIII	1840	98.º
Instalação da Associação Comercial composta de banqueiros, comerciantes e corretores .....	13	XI	1840	98.º
Primeiro mapa hidrográfico da Baía de Todos os Santos, executado pelo 2.º Tenente Domingos Miguel Marques de Souza .....	...	...	1846	92.º
Início das obras do Porto da Capital .....	1	XI	1850	83.º
Encontro, no Rio de Contas, de um diamante de 87 quilates, que foi vendido por 31.000\$000 .....	23	IV	1852	86.º
Decreto n. 1.035, classificando por 1.ª ordem a Província da Baía .....	18	VIII	1852	86.º
Inauguração dos chafarizes, em número de 21, nas ruas da Capital .....	7	I	1854	84.º
Inauguração da iluminação a gás carbónico nas ruas da Capital .....	19	VII	1854	84.º
Criação do Hospício São João de Deus, para assistência a psicopatas .....	...	...	1854	84.º
Criação do Instituto Vacínico da Província .....	21	II	1855	83.º
Fundação do Instituto Histórico da Baía .....	3	V	1856	82.º
Inauguração da primeira estrada, com 18.510 quilômetros, ligando a Capital a Aratú .....	28	VI	1860	78.º
Instalação do Gabinete Português de Leitura da Baía ..	2	III	1863	75.º

## CRONOLOGIA

Principais datas da História Regional até 31 de Dezembro de 1937

FATOS NOTÁVEIS	INDICAÇÕES CRONOLÓGICAS			
	Data do acontecimento			Aniversário em 1938
	Dia	Mês	Ano	
Inauguração do Forum da Capital .....	4	IX	1863	75.º
Inauguração da linha férrea urbana de "Veículos Econômicos", em substituição às antigas "gondolas" ..	12	V	1869	69.º
Chegada à Capital do 41.º de voluntários da Pátria, primeiro Batalhão em todo o Brasil que se ofereceu para combater em defesa da Pátria na guerra contra o Paraguai .....	11	V	1870	68.º
Inauguração do elevador hidráulico na Capital, obra única desse gênero em todo o Brasil; em 1880 foram transportados 983.689 passageiros .....	8	XII	1872	66.º
Primeira viagem a vapor nas águas do rio São Francisco, pelo vapor "Presidente Dantas", que, saindo de Joazeiro, foi até Januária na Província de Minas Gerais	23	XII	1872	66.º
Adoção do sistema métrico francês, em substituição dos antigos pesos e medidas .....	1	VII	1873	65.º
Inauguração do telégrafo elétrico submarino entre a Baía e Pernambuco .....	1	I	1874	64.º
Inauguração do telégrafo oficial terrestre, entre a Capital e a Província de Sergipe.....	9	XI	1874	64.º
Inauguração da estrada de ferro da Cidade de Nazaré	2	V	1875	63.º
Primeira conferência pedagógica, sob a presidência do Diretor Geral da Instrução Pública .....	12	XII	1875	63.º
Primeira reunião da primeira Junta de Alistamento Militar .....	1	VIII	1876	62.º
Fundação da Academia de Belas Artes da Baía .....	17	XII	1877	61.º
Início dos trabalhos da estrada de ferro Central, partindo da Cidade de São Felix .....	17	V	1879	59.º
Inauguração do telefone na Cidade do Salvador.....	...	...	1884	54.º
Adesão da Baía à República, assumindo o governo o dr. Virgílio Clímaco Damasio .....	17	XI	1889	49.º
Promulgação da Constituição Provisória da Baía .....	29	X	1890	48.º
Eleição da Assembléa Constituinte .....	5	II	1891	47.º
Instalação da Faculdade de Direito da Baía .....	15	IV	1891	47.º
Promulgação da Constituição do Estado Federado da Baía .....	2	VII	1891	47.º
Posse do primeiro Presidente eleito pelo povo, Dr. Joaquim Manuel Rodrigues Lima .....	28	V	1892	45.º
Inauguração do monumento 2 de Julho .....	2	VII	1893	45.º
Partida da expedição Moreira Cesar para Canudos .....	21	II	1897	41.º
Inauguração da primeira estação rádio-telegráfica da Baía, em Amaralina .....	10	VIII	1910	28.º
Reforma da Constituição do Estado da Baía .....	24	V	1915	23.º
Promulgação do Código do Processo da Baía .....	21	VIII	1915	23.º
Inauguração da Imprensa Oficial do Estado .....	7	IX	1915	23.º
Fundação da Academia de Letras da Baía .....	7	III	1917	21.º
Fundação da Associação dos Funcionários Públicos do Estado .....	8	IX	1917	21.º
Criação da Inspeção de Monumentos Nacionais .....	8	VIII	1927	11.º
Aclamação do Major dr. Custódio dos Reis Príncipe Junior como governador Provisorio do Estado da Baía, em Assembléa Popular, até a chegada do Coronel Ataliba Osório, que assumiu a suprema direcção do Estado .....	24	X	1930	8.º
Instalação da Constituinte do Estado da Baía .....	23	IV	1935	3.º
Primeira eleição para Governador do Estado, após a Revolução de 1930, sendo eleito o Tenente Juraci Montenegro Magalhães .....	24	IV	1935	3.º

CRONOLOGIA

Principais datas da Historia Regional até 31 de Dezembro de 1937

FATOS NOTÁVEIS	INDICAÇÕES CRONOLÓGICAS			
	Data do acontecimento			Aniversário em 1938
	Dia	Mês	Ano	
Posse do Governo do Estado .....	25	IV	1935	3.º
Primeira sessão ordinária da Constituinte.....	26	IV	1935	3.º
Promulgação da Constituição Estadual .....	20	VIII	1935	3.º
Primeiro Interventor Federal no Estado, após o golpe de 10 de Novembro de 1937: Cel. Manuel Fernandes Dantas .....	10	XI	1937	1.º

LEGISLAÇÃO

Principais atos legislativos referentes aos serviços Estatísticos e Geográficos no Período de 1.º de Outubro de 1930 a 31 de Dezembro de 1938

ATOS LEGISLATIVOS				E M E N T A	NOTA COMPLEMENTAR
Espécie	Data				
	Dia	Mês	Ano		
Dec. lei n. 7.102 .....	29	XI	930	Dá nova organização aos Serviços Administrativos da Diretoria de Identificação e Estatística.	O gabinete responderá pelos serviços de identificação e estatística da polícia.
Dec. n. 7.244 .....	4	II	931	Aprova o Regulamento dos Serviços Geográficos, Geológicos e Meteorológicos do Estado da Baía	—
Dec. n. 7.337 .....	27	III	931	Reorganiza os atuais serviços de Saúde Pública e modifica a legislação Sanitária em vigor.	A' Diretoria de Demografia compete a organização da estatística demógrafo-sanitária e do cadastro predial domiciliário da Capital.
Dec. n. 7.490 .....	11	VII	931	Cria a Diretoria de Administração Municipal subordinada à Secretaria do Interior, Justiça, Saúde e Assistência Pública.	A' Diretoria compete, entre outras atribuições, organizar e manter em dia um serviço de informações sobre cada município, catalogar plantas e mapas a elles referentes, e publicar o Boletim Estatístico Corográfico dos Municípios do Estado
Dec. n. 7.740 .....	9	XI	931	Uniformiza as denominações de repartições da Secretaria de Agricultura, Indústria, Comércio, Viação e Obras Públicas e dá outras providências.	Pelo art. 2.º do dec. a Inspectoria de Indústria, Comércio e Estatística voltou a constituir a Diretoria Geral de Estatística subordinada diretamente ao Gabinete do Secretário da Agricultura.

## LEGISLAÇÃO

## Principais atos legislativos referentes aos serviços Estatísticos e Geográficos no Período de 1.º de Outubro de 1930 a 31 de Dezembro de 1938

ATOS LEGISLATIVOS				E M E N T A	NOTA COMPLEMENTAR
Espécie	Data				
	Dia	Mês	Ano		
Dec. n. 7.774 .....	26	XI	1931	Aprova o Regulamento Geral da Secretaria de Agricultura, Indústria, Comércio, Viação e Obras Públicas que com o presente baixa.	Acham-se subordinados à Secretaria da Agricultura a Diretoria Geral de Estatística e Geografia, Geológica e Meteorológica.
Dec. n. 7.867 .....	17	XII	1931	Aprova o Regulamento da Diretoria de Estatística do Estado que com o presente baixa.	—
Dec. n. 7.976 .....	6	II	1932	Ratifica o Convênio assinado entre a União e as Unidades Políticas da Federação para o desenvolvimento e a uniformização das estatísticas educacionais e conexas.	O Convênio a que se refere o decreto, foi assinado a 20 de Dezembro de 1931 na Capital Federal.
Dec. n. 8.226 .....	27	XII	1932	Dá nova organização ao serviço da Secretaria de Polícia e Segurança Pública.	O levantamento da estatística policial e judiciária do Estado, nos termos do art. 3.º § 3.º, fica a cargo da 3.ª Secção da Secretaria.
Dec. n. 8.227 .....	27	XII	1932	Eleva a Departamento de Instrução Pública a actual Diretoria Geral de Instrução e dá outras providências.	Esta elevação de categoria da Diretoria, decorre da maior soma de trabalho que lhe é atribuída, em virtude do Convênio de 1931.
Dec. n. 8.382 .....	12	IV	1933	Estabelece normas sobre a uniformidade dos trabalhos estatísticos.	Nos termos deste decreto cumpre à Diretoria Geral de Estatística colligir, elaborar, coordenar e publicar toda a sorte de informações que se relacionem com o desenvolvimento administrativo, económico, financeiro, social, intelectual e moral da Baía.
Dec. n. 8.504 .....	26	VI	1933	Estabelece providências para a regulamentação do serviço de estatística e informação do Departamento Geral de Instrução Pública.	—
Dec. n. 8.646 .....	21	IX	1933	Regulamenta a Diretoria Geral de Estatística do Estado da Baía.	—



## LEGISLAÇÃO

Principais atos legislativos referentes aos serviços Estatísticos e Geográficos no período de 1.º de Outubro de 1930 a 31 de Dezembro de 1938

ATOS LEGISLATIVOS				E M E N T A	NOTA COMPLEMENTAR
Especie	D a t a				
	Dia	Mês	Ano		
Dec. n. 8.922...	27	IV	934	Estabelece providências sobre os serviços determinados pela lei n. 1.861, de 7—VII—926.	O art. 1.º dispõe que continuarão mantidos, como se acham, em pleno vigor, os serviços determinados pela lei n. 1.861, de 7—VII—926, relativos ao comércio exterior da Baía, mesmo quando a execução dos serviços da estatística do comércio do país, passarem para o Ministério da Fazenda, fazendo parte da Diretoria de Estatística Económica e Financeira.
Dec. n. 9.004...	20	VI	934	Estabelece providências sobre os serviços determinados pela lei n. 1.861, de 7—VII—926.	Continuarão mantidos como se acham, os serviços determinados pela lei n. 1.861, de 7 de Julho de 1926, relativos ao comércio exterior da Baía, mesmo quando a execução dos serviços de estatística comercial do país passarem do Ministério do Trabalho, Indústria e Comércio para o Ministério da Fazenda, como parte integrante da nova Diretoria de Estatística Económica, e Financeira, de acordo com a forma de execução desses serviços que ficar estabelecida com essa Diretoria.
Dec. n. 9.159...	10	X	934	Aprova o acordo entre o Estado e a nova Diretoria de Estatística Económica e Financeira do Ministério da Fazenda para a remessa ao Estado, do serviço de estatística de seu comércio exterior.	—
Dec. n. 9.471...	22	IV	935	Cria a Secretaria de Estado da Educação, Saúde e Assistência Pública.	Ao Departamento de Saúde Pública, um dos órgãos da Secretaria ora criada, incumbe a coleta, apuração e interpretação de dados e fatos necessários à organização da blo-estatística.
Lei n. 41.	11	I	936	Dispõe sobre o imposto territorial e altera a taxa respectiva.	O art. 28 da presente lei estabelece que no fim de cada exercício financeiro o Exator remeterá à Diretoria Geral de Estatística do Estado um mapa com o número de propriedades rurais existentes e contendo todos os elementos informativos das declarações.

## LEGISLAÇÃO

Principais atos legislativos referentes aos serviços Estatísticos e Geográficos no período de 1.º de Outubro de 1930 a 31 de Dezembro de 1933

ATOS LEGISLATIVOS				E M E N T A	NOTA COMPLEMENTAR
Especie	Data				
	Dia	Mês	Ano		
Lei n. 72.	19	VIII	936	Estabelece providências para o levantamento das estatísticas e para a organização do arquivo criminal do Estado.	A lei torna obrigatória a prestação de informes aos serviços estatísticos existentes no Estado, estabelecendo multas e penalidades para os desobedientes.
Dec. n. 9.983...	28	VIII	936	Ratifica a Convenção Nacional de Estatística.	Ratificação levada a efeito em virtude de compromissos assumidos pela União e todas as Unidades Federadas, em cláusula da mesma Convenção.
Lei n. 98.	8	X	936	Aprova e ratifica a Convenção Nacional de Estatística.	—
Lei n. 122	7	XI	936	Organiza o Conselho de Ordem Econômica, criado pelo art. 56 da Constituição do Estado.	O inciso V do art. 3.º incumbe o Conselho de controlar as estatísticas do Estado e dos Municípios e orientar a propaganda econômica do primeiro, podendo orientar, promover e analisar inquéritos econômicos.
Lei n. 183	30	VII	937	Reorganiza de acôrdo com o Convênio Nacional de Estatística, a Diretoria Geral de Estatística e autoriza o Executivo a abrir o crédito de Rs. 34.840\$500 para pagamento do pessoal acrescido ao seu quadro	—
Dec. n. 10.335..	28	IX	937	Ratifica o Regulamento do Conselho Brasileiro de Geografia e nomeia a Comissão de instalação, neste Estado, do Diretório Regional do Conselho Brasileiro de Geografia.	—
Dec. n. 10.417..	30	XI	937	Organiza, no Departamento de Educação, a Secção de Estatística e Recenseamento Escolar.	—
Dec. n. 10.531..	12	I	938	Integra a organização estatística da Baía nos planos e normas do Instituto Nacional de Estatística, de acôrdo com a Convenção Nacional de Estatística aprovada e ratificada pela lei n. 98, de 8—X—936.	Conforme a própria ementa esclarece, a reforma ora processada integra definitivamente a organização estatística do Estado no sistema o I. B. G. E.

LEGISLAÇÃO

Principais atos legislativos referentes aos serviços Estatísticos e Geográficos no Período de 1.º de Outubro de 1930 a 31 de Dezembro de 1938

ATOS LEGISLATIVOS				E M E N T A	NOTA COMPLEMENTAR
Espécie	Data				
	Dia	Mês	Ano		
Dec. n. 10.746 .....	30	V	938	Constitue o Diretório Regional do Conselho Brasileiro de Geografia no Estado da Bahia.	—
Dec. n. 10.795.....	22	VI	938	Cria a Guia de Estatística Económica.	A Guia ora criada se referirá a todas as mercadorias não consumidas, no município de origem, isto é, dele exportadas.
Dec. n. 10.945 .....	31	VIII	938	Dispõe sobre a fixação do novo quadro territorial do Estado, de acôrdo com o decreto-lei federal n. 311, de 2—III—, e a Resolução n. 108, de 19—VII—do corrente ano, do C. N. E.	—
Dec. n. 11.089 .....	30	XI	938	Fixa a divisão territorial do Estado que vigorará, sem alteração, de 1.º de Janeiro de 1939 a 31 de Dezembro de 1943, e dá outras providências.	—



# ERRATA

Pag.	ONDE SE LE	LEIA-SE
XXIV	Decreto-lei de 20 de Junho de 1933..	Decreto-lei de 20 de Junho de 1939.
10	Data da Investidura 37-5-933.....	Data da investidura 27-5-933.
16	No 2.º quadro data — 19.....	Data — 10
45	Divisão territorial .....	Divisão territorial
45	Números — 79 e 80 povoado, 81 a 89 vila .....	79 e 80 vila, 81 a 89 povoado
56	Situação demográfica .. . . .	Sinopse Estatística do Estado
86	Biênio anterior — 134.....	Biênio anterior — 1934
93	Corrente (1,00) .....	Corrente (1,00m)
94	Especificação .. . . .	Caracterização
99	Total — 4.398.735 .....	Total — 4.398.733
101	Em 1937 — cargas descarregadas — 13	Em 1937 — cargas descarregadas — 103
102	Em 1937 — cargas em trânsito 465, cargas carregadas 857, em trânsito 7.	Em 1937 — cargas em trânsito 857, cargas carregadas 7, em trânsito 465
103	Em 1936 — bagagens em trânsito — 3.50	Em 1936 — bagagens em trânsito — 3.050
103	Em 1936 — cargas em trânsito 6.069..	Em 1936 — cargas em trânsito 6.009
104	Zembro.....	Dezembro
104	Pôrto de Ilhéus .....	Aeropôrto de Ilhéus
105	Extensão .....	Extensão
106	Estadual — outros objetos — 6.092...	Estadual — outros objetos — 6.326
111	índices — movimento anual .....	Movimento anual — índices
123	Toucinho — 3.º trimestre — 3\$270....	Toucinho — 3.º trimestre — 3\$330
169	Sinopse Estatística do Estado .....	Situação Cultural
222	b) Número de municípios segundo as categorias de estabelecimentos esco- lares nêles existentes — 1936.....	b) Número de municípios segundo as cate- gorias de estabelecimentos escolares nêles existentes — 1935
226	Nos balcões .....	Nos balcões e varandas
232	Estações emissora .....	Estações emissoras
265	Conservas — 1.359.....	Conservas — 1.354
272	Breve confronto estatístico. O Estado e o Brasil .....	O Estado e o Brasil. Breve confronto esta- tístico.
290	Breve confronto estatístico. O Estado e o Brasil .....	O Estado e o Brasil. Breve confronto esta- tístico.

THE UNIVERSITY OF CHICAGO


PHYSICS DEPARTMENT

RESEARCH REPORT  
NO. 100

BY  
J. R. OPPENHEIMER  
AND  
H. YUKAWA

DEPARTMENT OF PHYSICS  
UNIVERSITY OF CHICAGO  
CHICAGO, ILLINOIS

1935




M. FAZENDA  
D.A. - NRA - GB

39875

COM. INVENTARIO  
PORT. 114/73







Biblioteca do Ministério da Fazenda

6847-43 313.142  
S617  
Bahia. De. nta. do Estadual de est.  
AUTOR  
Sinopse estatística do estado. n. 2,  
TÍTULO  
1958.

Devolver em	NOME DO LEITOR

6847-48

