



318.142
A636



DIRECTORIA DO SERVIÇO DE ESTATÍSTICA DO ESTADO DA BAHIA

ANUÁRIO ESTATÍSTICO

ANNO DE 1924

TERRITÓRIO E POPULAÇÃO

VOLUME I

M. Messias de Lacerda

DIRECTOR INTERINO



BAHIA
IMPrensa OFFICIAL DO ESTADO
Rua da Misericórdia, n. 1

1926

310

6883 17 M 48



INTRODUÇÃO


Coube a mim — mais por observancia regulamentar do que por merito — a honra de substituir o illustre director effectivo da Directoria do Serviço de Estatística da Bahia, Dr. Mario Ferreira Barbosa, nomeado Official de Gabinete do Exmo. Sr. Dr. Governador do Estado, em 20 de Junho de 1924.

Essa honra eu já havia tido duas vezes antes, sendo uma dellas quando S. S. foi commissionedo pelo Governo em 1923, para estudar, na Capital do Paiz, os meios de organizar aqui uma exposição estatística, commemorativa do 1.º centenario do 2 de Julho de 1823, em a qual ficasse positivado o surto economic e financeiro da Bahia em cem annos de vida independente.

Seu companheiro de trabalho desde os primordios da organização dos serviços estatísticos na Bahia, conhecedor, portanto, de sua orientação, é de justiça declarar que, na execução do trabalho ora apresentado, sempre contei com sua auctoridade profissional e seu apoio franco, decisivo no cargo que actualmente occupa, para resolver difficuldades bem serias, concernentes á obtenção de informes do interior do Estado. De tal fórma se fez sentir seu concurso que hem posso dizer ser o presente "Annuario", obra de nós ambos.

O "Annuario Estatístico da Bahia", de 1924 (1.º volume, Territorio e População), não é um trabalho completo como desejava a Directoria do Serviço de Estatística, porém é forçoso reconhecer que, com 3 annos de installada, essa repartição não pôde absolutamente apresentar serviço mais amplo, mais minucioso.

Neste "Annuario" seguimos, na possibilidade de nossas forças e relatividade de nosso meio, a orientação que o illustre Mestre da estatística nacional, Dr. José Luiz Sayão Bulhões Carvalho, Director da Directoria Geral de Estatística do Ministerio da Agricultura, dá aos seus magistraes trabalhos, tão apreciados nos centros de cultura estatística da Europa.



As materias contidas neste volume se enfeixam nos seguintes capitulos:

CAPITULO I — Territorio.

CAPITULO II — Meteorologia.

CAPITULO III — Divisão Eleitoral da Bahia — Representação Politica.

CAPITULO IV — Divisão Judiciaria.

CAPITULO V — Administração.

CAPITULO VI — Justiça Civil e Criminal.

CAPITULO VII — Divisão Policial — Força Publica.

CAPITULO VIII — Estatística intellectual e moral.

CAPITULO IX — Movimento Religioso — Registro Civil.

CAPITULO X — População — Movimento Migratorio.

CAPITULO XI — Estatística hospitalar.

CAPITULO XII — Ensino.

Não cabia capitulo especial para a estatística do Ensino, visto, pela sua natureza, ella fazer parte das materias do Capitulo VIII.

Razões poderosas influiram para isso e em logar opportuno dil-as-ei.

Pela resenha acima bem se evidenciam o esforço e a dedicação com que trabalharam os funcionarios da Directoria do Serviço de Estatística; porém de nada valeria a dedicação desses bons servidores do Estado se essa Repartição não contasse com o apoio nunca desmentido do Exmo. Sr. Dr. Governador do Estado, que, como experimentado administrador, sabe dar a funcções como a nossa o seu devido valor, empenhando-se, vivamente, por que ella preencha seus fins.

* * *

Territorio — A Bahia occupa o 6.º logar na ordem decrescente de superficie territorial, com a percentagem de 7,57 %, em relação á extensão territorial do Brasil.

Segundo os calculos para o levantamento da Carta Geral do Brasil, commemorativa do Centenario da Independencia Politica do Paiz, a superficie da Bahia é de 529.379 kilometros quadrados.

De folhas 5 a 8 se encontram, especificadamente, a area de cada um dos municipios do Estado. As maiores extensões territoriaes são dos municipios abaixo:

	<i>Kilometros quadrados</i>
Conquista	32.549
Morro do Chapéo	26.884
Carinhanha	26.806
Barreiras	25.586
Correntina	18.049
Campo Largo	15.819
Sant'Anna dos Brejos	15.682
Barra do Rio Grande	14.094
Doutor Seabra	12.492
Angical	10.816

Os municipios de menores areas são:

	<i>Kilometros quadrados</i>
Cayrú	107
Muritiba	110
São Felix	159
Barracão	241
Itaparica	242
Taperoá	270
São Felipe	270
Coração de Maria	371
Nazareth	406
São Gonçalo dos Campos	430

O censo de 1920, trabalho formidavel, levado a effeito pelo illustre Dr. José Luiz Sayão Bulhões Carvalho, Director da Directoria Geral da Estatística do Ministerio da Agricultura, veiu revelar ao estrangeiro e a nós brasileiros a potencialidade economica do Paiz, até então ignorada em suas minucias.

A Bahia pôde ufanar-se do trabalho do grande Mestre da estatística nacional, pois viu chegar, graças a elle, a opportuni-
dade de estabelecerem-se confrontos entre suas riquezas já po-
sitivadas e as latentes com as dos demais Estados da União

O censo territorial no Estado da Bahia encontra-se de fls. 17 a 20. e pôde ser synthetisado do seguinte modo:

	<i>Km.²</i>
Area dos estabelecimentos ruraes recenseados.....	84.514
Area não recenseada	444.865
Area total do Estado	529.379

Enquanto, a Bahia occupa o 6.º lugar na ordem decrescente da extensão territorial, com a percentagem de 7.57 % em relação á do Paiz, como já vimos, a area recenseada baixa a 16 % collocando o Estado deste modo no 18.º lugar, em relação ás demais unidades da União, como se vê:

1.º—Rio de Janeiro com	72,0	%
2.º—Parahyba	67,1	%
3.º—Rio Grande do Sul	65,1	%
4.º—São Paulo	56,2	%
5.º—Pernambuco	52,0	%
6.º—Alagôas	47,2	%
7.º—Minas Geraes	46,1	%
8.º—Rio Grande do Norte	46,0	%
9.º—Districto Federal	44,1	%
10.º—Ceará	38,0	%
12.º—Santa Catharina	37,56	%
13.º—Sergipe	35,0	%
14.º—Espírito Santo	28,6	%
15.º—Territorio do Acre	28,0	%
16.º—Paraná	26,5	%
17.º—Piauhy	22,6	%
18.º—Bahia	16,0	%

Não obstante, o censo alludido dá a Bahia o 3.º lugar no computo dos valores das terras recenseadas e o 4.º quanto ao da pecuaria.

Empenha-se a Directoria de Estatística da Bahia na apuração de informes mais completos e que permittam collocar este grande Estado em situação muito superior á verificada naquelle recenseamento.

Alguma cousa já obteve nesse sentido, pois das investigações de 1925 apurou esta Directoria o numero de 91.384 estabelecimentos agricolas no valor de 713.718:612\$000, ou sejam mais 26.203 estabelecimentos do que os recenseados em 1920 equivalentes a 156.764:578\$000 !!

A Bahia conta no rio São Francisco, actualmente, cerca de 350 ilhas e ilhotas apropriadas á lavoura e pecuaria e de folhas 9 a 12 se acham as mencionadas no trabalho do Engenheiro Halfeld, edição esgotada e desconhecida no Paiz pelos que se não especialisam no assumpto.

Por interessar mais á Bahia que a qualquer outro Estado, estampan-se neste Annuario diversas photographias do mappa

de Halfeld, onde se vêm os agrupamentos de ilhas do rio São Francisco, futuros campos de seára, capazes de por si abastecerem a todo o Paiz, sênão ao Continente Americano.

Facto digno de nota é não ser necessaria uma só gotta de agua para os lavradores das ilhas sanfranciscanas colherem todos os cereaes, inclusive o milho e o arroz.

* * *

Meteorologia — O clima do Estado é variado e ameno e logares ha, como Morro do Chapéo, da Chapada Diamantina, onde a temperatura média no verão é 20°,2 e no inverno 16°,6. Tão semelhante ao de muitas das grandes cidades europeas e americanas, que julguei de bom aviso estampar o quadro de fls. 24. em cujo confronto se pôde verificar a excellencia do clima daquelle Municipio, em tudo igual á de toda a Chapada Diamantina. Evidencia isso bem, quanto á temperatura, o quadro das altitudes, que adeante se vê, da auctoria do insigne Engenheiro bahiano Theodoro Sampaio, e já publicado no seu ultimo livro "O Estado da Bahia".

ALTITUDES DE ALGUMAS LOCALIDADES DA ZONA DA CHAPADA E SERRA GERAL

	<i>Metros</i>
Pico das Almas	1.500
Serra da Itubira	1.400
Morro do Chapéo (cidade)	1.200
Bom Jesus do Rio de Contas(villa)	1.180
Serra Geral	1.021
Minas do Rio de Contas (villa) .	1.000
Serra do Tombador	1.000
Serra do Cincorá	900
Caetité (cidade)	850
Ventura (arraial)	670
Lençóes (cidade)	520
Andarahy (cidade)	440

Devido á altitude, ás mattas e circumstancias outras, as cifras annuas pluviometricas são bem consideraveis, como demonstra o quadro a seguir.

QUADRO DEMONSTRATIVO DAS CHUVAS CAHIDAS E DIAS DE CHUVÁ EM ALGUNS MUNICIPIOS DO ESTADO

Localidades	1919		1920		1921		1922		1923		1924	
	Dias	Chuvaa mm	Dias	Chuvaa mm	Dias	Chuvaa mm	Dias	Chuvaa mm	Dias	Chuvaa mm	Dias	Chuvaa mm
Minas do Rio de Contas	109	1.182,5	139	640,9	148	971,9	160	736	155	1.127,1	186	974,6
Bom Jesus do Rio de Contas	171	1.320,9	150	1.110,2	148	1.443,8	122	342,1	4	16,5	Não obtivemos	
Morro do Chapéo Andaraib	151	517,3	158	818,6	136	770,2	133	709,2	134	571,4	209	1.179,5
	143	1.872,5	108	1.121,2	103	1.134,0	95	1.335,5	52	739,3	69	919,9
Lençóes	163	1.360,5	150	1.162,1	120	1.142,4	83	1.307,0	71	975,8	143	1.877,4
Caetité ..	213	916,4	169	1.225,0	126	1.072,4	226	951,5	116	597,5	144	1.191,1

Pelo exposto vemos a regularidade das chuvas cahidas, quer em m/m quer em dias de chuva, nessas localidades, unicas da zona referida que têm estações pluviometricas. A média dessas observações se obtêm, detalhadamente, nos quadros de fls. 40 a 56.

Em muitos outros logares e zonas distinctas do Estado se registam com relativa regularidade as quantidades de chuvas cahidas e dias chuvosos, como Jacobina, Mundo Novo, Esplanada, Macahúbas, Santa Maria, Santa Ritta do Rio Preto, Barreiras e que não menciono no quadro acima por se encontrarem fóra da Chapada Diamantina e não ter conseguido as observações barometricas necessarias.

Por mais exigente que seja a cultura, quer sob o ponto de vista climatologico, pluviometrico ou da composição chimica do sólo, não pôde deixar de florescer em toda aquella zona privilegiada dos sertões bahianos.

* * *

Divisão eleitoral — A divisão eleitoral da Bahia — estadual e federal — (Capitulo III) encontra-se de fls. 59 a 81.

Synthetisa-se deste modo:

DIVISÃO ELEITORAL FEDERAL

	<i>Secções</i>
1.º districto	82
2.º districto	175
3.º districto	145
4.º districto	181
	<hr/>
Total	583

DIVISÃO ELEITORAL ESTADUAL

	<i>Secções</i>
1.º districto	105
2.º districto	109
3.º districto	128
4.º districto	109
5.º districto	97
6.º districto	91
	<hr/>
Total	639

* * *

Divisão Judiciaria — Sob o ponto de vista judiciario o Estado da Bahia está dividido em comarcas de 1.^a, 2.^a, 3.^a e 4.^a entrancias, em termos e em districtos, como se vê de fls. 85 a 100 e resume-se desse modo:

<i>Comarcas</i>	<i>Entrancias</i>	<i>Termos</i>	<i>Districtos</i>
De 1. ^a entrancia	32	71	184
De 2. ^a entrancia	15	37	109
De 3. ^a entrancia	9	27	100
De 4. ^a entrancia	1	1	19
Total	57	136	412

A superficie territorial das comarcas, distancias de cada termo á séde da Comarca e á Capital, vêm-se de fls. 101 a 105. São estas as comarcas de maior extensão territorial:

	<i>Kilometros quadrados</i>
Barreiras (No Rio Grande)	52.221
Santa Maria (No Rio Corrente) .	41.334
Rio Branco (No Rio S. Francisco)	33.667
Conquista (No Sertão Leste da Chapada)	32.549
Morro do Chapéo (Na Chapada Diamantina)	28.739

As de menores areas:

	<i>Kilometros quadrados.</i>
Salvador (Capital)	550
Barracão (No sertão)	650
Maragogipe (No litoral — Rio Paraguassú)	939
Valença (No litoral)	1.253
Cachoeira (No litoral — Rio Pa- raguassú)	1.789

As comarcas mais distantes da Capital figuram a seguir :

	<i>Km.²</i>
Carinhanha (No Rio S. Francisco)	1.461
Barreiras (No Rio Grande — Af.)	1.351
Bom Jesus da Lapa (No Rio S. Francisco)	1.327
Rio Branco (No Rio S. Francisco)	1.241
Caetité (Na Chapada Diamantina)	1.200

São estes os termos mais distantes das sédes das comarcas :

	<i>Kilometros quadrados</i>
Santarém (Comarca de Taperoá)	212
Santo Antonio da Gloria (Comarca de Geremoabo)	180
Wagner (Comarca de Morro do Chapéo)	180
Patrocínio do Coité (Comarca de Geremoabo)	132
Poções (Comarca de Jequié)	120

* * *

Administração — De folhas 109 a 131 encontram-se informes sobre organização administrativa dos municipios do Estado, com a menção das leis que os crearam e das demais phases porque têm passado, até a 31 de Dezembro de 1924.

E' um repositório interessante e util á historia da administração bahiana.

* * *

Justiça Civil e Criminal — A estatística da Justiça Civil e Criminal no anno de 1924 nã oatinge a todo o Estado.

A' vista da escassez de informes do interior a Directoria do Serviço de Estatística resolveu publicar sómente o movimento da Capital, que é completo e encontra-se de fls. 135 a 147.

* * *

DIVISÃO POLICIAL

Força Publica — O Capitulo VII é destinado á divisão policial e força publica.

De folhas 151 a 179 se encontra detalhadamente :

Mappa geral da Força Publica em 1924.

Mappa demonstrativo do pessoal da Brigada da Força Publica.

Mappa demonstrativo do pessoal do 1.º, 2.º e 3.º batalhões de infantaria.

Mappa do pessoal do Regimento de Cavallaria.

Mappa do pessoal da Escola de Instrucção.

Mappa do pessoal do Hospital da Brigada Policial.

Mappa do pessoal do Corpo de Bombeiros.

Relação dos vehiculos do Corpo de Bombeiros.

Sociedades de Tiro de Guerra existentes no Estado.

Delegacias Policiaes.

* * *

Estatistica intellectual e moral — Constituem capitulo especial as bibliothecas, associações e orgams da imprensa periodica, semanal, quinzenal e mensal e casas d ediversões existentes no Estado.

Essas informações utilissimas se encontram de fls. 183 a 209.

Até o presente são os dados mais completos sobre o assumpto.

* * *

Registro civil e religioso — De folhas 213 a 229 estão methodicamente organizados quadros referentes ao movimento civil e religioso.

Os quadros de folhas 213 a 216 são comparativos do registro civil e religioso e considero-os indispensaveis, pois a simples publicação do registro civil daria idéa em absoluto erronea sobre o desenvolvimento demographico da Bahia.

Postas de parte as falhas dos que não informaram, quer sobre o movimento religioso, quer sobre o civil, vemos ás fls. 216 os seguintes totaes:

	<i>Reg. de casamento</i>	<i>Reg. de nascimento</i>
Civil	6.520	18.330
Ecclesiastico	13.098	83.878
Diferença para mais do eccle- siastico	6.569	65.548

Conclue-se do exposto que na Bahia não se pôde lançar mãos dos informes do registro civil, como indices para calculos do desenvolvimento demographico.

O movimento catholico nas archidioceses e dioceses encontra-se de fls. 221 a 227 e o do culto baptista ás fls. 228 e 229.

O culto baptista na Bahia conta 69 templos com 4.192 filiados.

População — Movimento migratorio — O Capitulo XI é destinado ao movimento demographico — população e migração.

A população do Estado da Bahia no anno de 1920, era de 3.334.465 habitantes, sendo 1.646.104 do sexo masculino e 1.688.361 do sexo feminino.

Calculando-se o desenvolvimento demographico do Estado, tendo em vista o recenseamento mencionado e as estimativas levadas a effeito pelo illustre Dr. Bulhões Carvalho, encontramos a população seguinte, para o quinquennio de 1920 a 1924:

	<i>Homens</i>	<i>Mulheres</i>	<i>Total</i>
Em 1920	1.646.104	1.688.361	3.334.465
Em 1921	1.682.264	1.725.559	3.407.823
Em 1922	1.718.576	1.762.605	3.481.181
Em 1923	1.754.831	1.799.708	3.554.539
Em 1924	1.790.987	1.836.910	3.627.897

A Bahia não conta, infelizmente, com o elemento estrangeiro para o desenvolvimento de sua população, como demonstrou o resultado obtido em 1920; e, não obstante as levas formidaveis de immigrants que annualmente se dirigem a São Paulo, Santa Catharina, Paraná, Rio Grande do Sul e, em menores escalas, a Minas e Espirito Santo, a percentagem do augmento demographico da Bahia mantém-se, em relação á do Brasil em 10,8°, a mesma verificada em 1822, quando não havia immigração para o Paiz.

Aquelle censo apurou na Bahia o numero de 10.600 estrangeiros, sendo 8.052 homens e 2.548 mulheres, o que importa dizer que esse elemento figurou com 0,3 °/° no computo da população recenseada.

O Capitulo XI permite um estudo bem apreciavel sobre a capacidade da criação de novos municipios no Estado.

Os municipios mais populosos em 1924 eram:

	<i>Habitantes</i>
Salvador	308.451
Santo Amaro	92.403
Feira de Sant'Anna	84.434
Conquista	72.343
Ilhéos	68.556
Condeúba	65.601
Itabuna	45.674
Jequié	44.254
Jacobina	43.995
Morro do Chapéo	43.153

Os menos populosos, eram:

	<i>Habitantes</i>
Trancoso	2.500
Santa Cruz	3.518
Wagner	3.639
Porto Seguro	4.396
Gammelleira do Assuruá	4.460
Igrapiúna	4.786
Una	5.939
Cayrú	7.030
Aratuhybe	7.724
Cachoeira d'Abbadia	8.214

Municípios de maior coefficiente de densidade de população por Km²:

Salvador	560,8
Muritiba	211,1
São Felipe	101,3
Itaparica	89,9
São Felix	87,0
Affonso Penna	77,2
Villa de S. Francisco	75,6
Maragogipe	74,5
Santo Amaro	72,3
Cayrú	65,7

As menores densidades de população se encontram nos municípios abaixo, com o seguinte coefficientes por Km²:

Campo Largo	0,8
Correntina	0,9
Porto Seguro	1,0
Sant'Anna dos Brejos	1,5
Morro do Chapéo	1,6
Trancoso	1,7
Prado e Angical	1,8
Wagner	1,9
Barra do Rio Grande, Curaçá e Santa Maria	2,0
Pilão Arcado	2,2

A população das Capitães e dos Estados do Brasil se vêm às fls. 233 a 235 e o resumo da população do Estado da Bahia, segundo o sexo, o estado civil e a nacionalidade às fls. 236.

Movimento migratorio — O movimento de entrada e sahida de passageiros pelo porto da Capital, encontra-se de fls. 590 a 611.

Os quadros de fls. 590 e 591 estabelecem comparativos entre o movimento de 1924 e 1923.

As entradas e sahidas de passageiros no biennio ultimo, assim se póde synthetisar:

SUL, DO ESTADO

	1923	1924
Entraram	10.877	12.906
Sahiram	10.750	12.662
Diferença das entradas sobre as sahidas	+ 127	+ 244

OUTROS ESTADOS

	1923	1924
Entraram	11.822	12.924
Sahiram	12.910	15.684
Diferença das entradas sobre as sahidas	— 1.088	— 2.760

	OUTROS PAIZES	
	1923	1924
Entraram	1.086	1.102
Sahiram	849	889
Diferença das entradas sobre as saídas	+ 237	+ 213

Movimento Hospitalar — De fls 615 a 658 se encontram informes sobre o movimento hospitalar e sanitario, assim distribuidos:

Hospital Santa Izabel:

Movimento de entradas e saídas em 1923 e 1924.

Hospital da Brigada Policial:

Movimento de entradas e saídas, por semestre, em 1923 e 1924.

Asylo de Mendicidade:

Movimento de entradas e saídas em 1923 e 1924.

Hospital Militar:

Movimento de entradas e saídas em 1923 e 1924.

Hospital de Isolamento:

Movimento de entradas e saídas em 1923 e 1924.

Hospital Português:

Movimento de entradas e saídas em 1923 e 1924.

Hospicio São João de Deus:

Movimento de entradas e saídas em 1923 e 1924.

Serviço Medico Legal:

Exames de laboratorio — Exames no morto — Exames no vivo.

Attentados ao pudor — Homicidios — Accidentes.

Inspectoria da Hygiene Infantil da Bahia:

Matricula dos lactentes por consultorio, côr, sexo e filiação, em 1924.

Matricula dos pre-escolares, por consultorio, côr, sexo e filiação, em 1924.

Matricula dos lactentes, segundo a nacionalidade e profissão dos genitores, em 1924.

Matricula dos pre-escolares, segundo a nacionalidade e profissão dos genitores, em 1924.

Resumo das matriculas e obitos dos lactentes e pre-escolares, em 1924.

Obitos segundo a causa mortis, em 1924.

Serviço de Saneamento e Hygiene Infantil.

Julguei conveniente estampar neste "Anuario" os quadros de fls. 648 a 658, da Estatistica Demographo Sanitaria, organizados pela repartição competente, porque já figuraram na Mensagem do Exmo. Sr. Dr. Governador do Estado, apresentada á Assembléa Legislativa, em 7 de Abril de 1926, nos quaes os algarismos alcançam até o exercicio de 1925.

Instrucção

Disse, paginas atraz, que não cabia capitulo especial para a estatistica do ensino, visto, pela sua natureza, ella fazer parte das materias do Capitulo VIII. E' que ao terminar a apuração dos informes do citado capitulo, ainda não tinham sido obtidos os dados necessarios ao levantamento de serviço tão importante e, naquelle tempo, em via de organização pela Directoria Geral de Instrucção.

Por este motivo teve a Directoria do Serviço de Estatistica do Estado de obter todos os informes em suas fontes primitivas, escoimando-os de exaggeros e deficiencias, por via de reiterados pedidos.

Tem a Directoria do Serviço de Estatistica informações outras sobre a instrucção no Estado, e não as publica por incompletas.

São materias do capitulo XI.

ENSINO CIVIL

ENSINO SUPERIOR

Ensino medico:

Relação dos diplomados e diplomas revalidados de 1833 e 1924.

Alumnos matriculados e ouvintes nos cursos medico, pharmaceutico, odontologico e obstetrico, por annos, em 1924.

Ensino de odontologia. Relação dos diplomados e diplomas revalidados de 1870 a 1924.

Ensino de pharmacia. Relação dos diplomados de 1836 a 1924.

Ensino de obstetricia. Relação dos diplomados e diplomas revalidados de 1909 a 1924.

Ensino Juridico :

Alumnos matriculados nos cursos de sciencias juridicas e sociaes, por annos, em 1924.

Alumnos matriculados e assistentes de 1891 a 1924.

Ensino Polytechnico :

Alumnos matriculados e ouvintes nos cursos polytechnico, chimica industrial e profissional, em 1924.

Ensino Polytechnico. Alumnos matriculados e ouvintes de 1897 a 1924.

ENSINO PROFISSIONAL

Ensino Agronomico :

Escola de S. Bento das Lages. Alumnos matriculados em 1920, 1921, 1922, 1923 e 1924, por cursos.

ENSINO PEDAGOGICO

Escola Normal e suas equiparadas :

Matriculas, por serie e alumnos diplomados de 1900 a 1924.

Escolas annexas á Escola Normal e suas equiparadas em 1924.

Matriculas e alumnos que terminaram o curso nas escolas annexas ao Educandario do Sagrado Coração de Jesus.

Movimento da Escola Normal e suas equiparadas em 1924. Educandario do Sagrado Coração de Jesus.

ENSINO PRIMARIO

Ensino primario estadual :

Divisão escolar do Estado da Bahia.

Despesa com o professorado das eseeolas primarias do Estado, em 1924.

Escolas primarias estaduais. Natureza das escolas e corpo docente.

Escolas complementares.

Synopse da instrucção primaria estadual em 1924.

Ensino primario municipal:

Despesas feitas com a instrucção primaria pelos municipios.

Escolas municipaes subvencionadas.

Matricula e frequencia nas escolas do municipio da Capital.

ENSINO SECUNDARIO

Ensino secundario estadual:

Matriculas e exames dos alumnos do Gymnasio da Bahia, de 1900 a 1924, por series e sexos.

* * *

São estas as considerações ligeiras sobre o 1.º volume do Anuario Estatístico da Bahia — Territorio e População — do anno de 1924, que tenho a fazer.

Nesta introduccão tive em mente levar o leitor a manusear a obra em vez de preparar-lhe o espirito com suggestões pessoais, mesmo porque, em materia de estatistica, as conclusões variam de individuo para individuo, de accordo com o ponto de vista em que se colloca.

M. Messias de Azevedo



INDICE

CAPITULO I

TERRITORIO

Posição astronômica dos Estados do Brasil	3
Superfície dos Estados por ordem decrescente de extensão, segundo o calculo da Carta Geral do Brasil, commemorativa do Centenario	4
Extensão territorial dos Municipios da Bahia, segundo a Carta Geral do Brasil	5
Ilhas do Rio São Francisco, de Carinhanha (Estado da Bahia) a Xingó, segundo o mappa do Engenheiro Halfeld	9
Distancias em kilometros entre Joazeiro, Barra e os portos do Rio Grande até Barreiras	13
Distancias em kilometros entre Joazeiro e os portos do Rio Corrente, até Santa Maria	14
Distancias entre Joazeiro e os portos do rio Preto até Formosa	15
Distancia em kilometros de Joazeiro a Pirapora	16
Areas recenseadas e não recenseadas em 1920 e superficie dos municipios segundo o calculo para a Carta Geral do Brasil	17

CAPITULO II

METEOROLOGIA

Posição astronômica do Estado da Bahia — Posição astronômica da Capital — Temperatura centigrada — Tensão do vapor — Humidade relativa — Nebulosidade — Ventos	23
Comparativo da temperatura de varias cidades estrangeiras com a da cidade de Morro do Chapéo	24
Estações meteorologicas na Bahia	25
Observações meteorologicas feitas na Estação Meteorologica de Ondina (Capital) de 1903 a 1924 — 1.º semestre	27
Observações meteorologicas feitas na Estação Meteorologica de Ondina (Capital) de 1903 a 1924 — 2.º semestre	28

Observações meteorológicas da Estação Central em Ondina (Capital) comparativamente de 1903 a 1924 — Pressão barométrica reduzida a 0° cent. — Thermometro secco — Tensão do vapor — Humidade absoluta — Humidade relativa — Grão Hygrometrico	29
Observações meteorológicas da Estação Central em Ondina (Capital) comparativamente por semestre de 1903 a 1924 — 1.° semestre	30
Observações meteorológicas da Estação Central em Ondina (Capital), comparativamente por semestre de 1903 a 1924 — 2.° semestre	31
Observações meteorológicas da Estação Central em Ondina (Capital), de 1903 a 1924 — Temperatura do ar á sombra	32
Observações meteorológicas da Estação Central em Ondina (Capital), de 1903 a 1924 — Temperatura do ar á sombra e médias das estações	33
Observações meteorológicas da Estação Central em Ondina (Capital)	34
Observações meteorológicas da Estação Central em Ondina (Capital), de 1903 a 1924 — Heliographo — Brilho solar	36
Observações meteorológicas da Estação Central em Ondina (Capital) — Ventos mais frequentes de 1903 a 1924	37
Chuvas cahidas nas estações pluviometricas do Estado da Bahia no 1.° trimestre de 1923	38
Chuvas cahidas nas estações pluviometricas do Estado da Bahia no 2.° trimestre de 1923	40
Chuvas cahidas nas estações pluviometricas do Estado da Bahia no 3.° trimestre de 1923	42
Chuvas cahidas nas estações pluviometricas do Estado da Bahia no 4.° trimestre de 1923	44
Chuvas cahidas nas estações pluviometricas do Estado da Bahia, por anno, de 1918 a 1923	46
Chuvas cahidas nas estações pluviometricas do Estado da Bahia no 1.° trimestre de 1924	49
Chuvas cahidas nas estações pluviometricas do Estado da Bahia no 2.° trimestre de 1924	51
Chuvas cahidas nas estações pluviometricas do Estado da Bahia no 3.° trimestre de 1924	53
Chuvas cahidas no 4.° trimestre de 1924 nas estações pluviometricas do Estado da Bahia	55

CAPITULO III

DIVISÃO ELEITORAL DA BAHIA E REPRESENTAÇÃO POLITICA

Synopse da divisão eleitoral federal	59
Synopse da divisão eleitoral do Estado	61
Divisão eleitoral estadual — Districtos eleitoraes — Numero de eleitores	66

CAPITULO IV

DIVISÃO JUDICIARIA

Divisão judiciaria — Comarcas de 1. ^a , 2. ^a , 3. ^a e 4. ^a entrancias	85
Synopse das Comarcas, numeros de termos e districtos de paz, por entrancias	87
Relação das Comarcas com os respectivos termos e districtos de Paz	89
Extensão territorial das Comarcas do Estado da Bahia ..	101
Distancias dos termos ás sedes das Comarcas e á Capital	103

CAPITULO V

ADMINISTRAÇÃO

Synopse dos Municipios da Bahia — Dados sobre sua organização administrativa	109
--	-----

CAPITULO VI

JUSTIÇA CIVIL E CRIMINAL

Superior Tribunal de Justiça — Especificação dos julgamentos em 1923	135
Superior Tribunal de Justiça — Especificação dos julgamentos em 1924	136
Comparativo das entradas de julgamentos e feitos pelo Superior Tribunal de Justiça da Bahia em 1923 e 1924	137
Identificação Civil por anno, sexo e nacionalidade no triennio de 1922 a 1924	138
Identificação Criminal por anno e sexo no triennio de 1920 a 1924	138
Identificação Criminal por natureza dos delictos, no triennio de 1922 a 1924	139
Movimento penal na Penitenciaria do Estado da Bahia em 1924 — Natureza dos Crimes	140
Movimento penal na Penitenciaria do Estado da Bahia em 1924 — Entrada e sahida	141
Movimento de entradas e sahidias de processados que aguardam julgamento na Cadeia de Correção da Capital em 1924	142
Presos processados que aguardam julgamento na cadeia de Correção da Capital, por sexo e idade	143
Movimento de presos processados que aguardam julgamento na cadeia de Correção da Capital, por mezes e natureza dos crimes em 1924	144
Movimento geral de prisões correcionaes, segundo o sexo e motivo da prisão	146
Movimento geral de prisões correcionaes, durante o anno de 1924, segundo o sexo e a idade	147

CAPITULO VII

DIVISÃO POLICIAL — FORÇA PUBLICA

Força publica do Estado da Bahia em 1924	151
Mappa do pessoal da Força Publica do Estado da Bahia (Estado Maior)	152
Mappa demonstrativo do 1.º, 2.º e 3.º batalhões de infantaria	154
Regimento de Cavallaria	156
Escola de instrucção	158
Mappa do pessoal do Hospital da Brigada Policial em 1924	159
Corpo Municipal de Bombeiros — Relação dos vehiculos existentes	160
Corpo Municipal de Bombeiros — Mappa do pessoal ..	161
Sociedades de Tiro existentes na Bahia	163
Delegacias policiaes. — Districtos policiaes	164

CAPITULO VIII

ESTATISTICA INTELLECTUAL E MORAL

Bibliothecas arroladas nos municipios do Estado da Bahia em 1924	183
Relação dos Municipios que informaram não existirem bibliothecas	184
Relação dos Municipios que não informaram sobre a existenciã de bibliothecas	185
Natureza das Associações arroladas em 1924	186
Nomes, natureza e numero de socios das sociedades arroladas em 1924	187
Municipios que não possuem bibliothecas	193
Municipios que não informaram sobre a estatistica das associações	194
Casas de diversões arroladas em 1924	197
Municipios que não possuem casas de diversões	201
Relação dos municipios que não informaram funcionar casas de diversões	202
Jornaes e periodicos que se publicam no Estado da Bahia	203
Municipios que não têm jornaes	208
Relação dos municipios que não informaram sobre a existencia de jornaes	209

CAPITULO IX

MOVIMENTO RELIGIOSO — REGISTRO CIVIL

Comparativo entre o registro civil e o ecclesiastico	213
Registro civil em 1923	217
Registro ecclesiastico em 1923	221
Registro ecclesiastico — Movimento da Diocese da Barra	225

Registro ecclesiastico — Movimento da Diocese de Caetitê	226
Registro ecclesiastico — Movimento da Diocese de Ilhéos	227
Culto baptista	228

CAPITULO X

POPULAÇÃO — MOVIMENTO MIGRATORIO

População das Capitães dos Estados, por ordem decrescente da população	233
População do Estado da Bahia em 1872, 1890, 1900, 1920 e 1924, por sexo	234
Resumo da população da Bahia, segundo o sexo, estado civil e nacionalidade em 1920	236
População masculina do Estado da Bahia por municipios e districtos de paz em 1920	237
População feminina do Estado da Bahia por municipio e districtos de paz em 1920	359
População do Estado da Bahia por municipio, no quinquennio de 1920 a 1924	479
Densidade da população do Estado da Bahia por municipio em 1924	586
Movimento de passageiros entrados no porto da Bahia, inclusive do Sul do Estado, em 1923 e 1924	590
Movimento de passageiros sahidos pelo porto da Bahia, inclusive para o Sul do Estado em 1923 e 1924	591
Entrada de passageiros no porto da Bahia, por mezes, annos e nacionalidades, de 1921 a 1924	592
Sahidas de passageiros no porto da Bahia, por mezes, annos e nacionalidades, de 1921 a 1924	602
Resumo do movimento de entrada de passageiros, por nacionalidade, de 1921 a 1924	600
Resumo do movimento de sahidas de passageiros por nacionalidade, de 1921 a 1924	610

CAPITULO XI

ESTATISTICA HOSPITALAR E DE BENEFICENCIA

Movimento de entradas e sahidas do Hospital Santa Isabel em 1923 e 1924	615
Movimento de entradas e sahidas do Hospital da Brigada Policial	616
Movimento de entradas e sahidas do Asylo de Mendicidade em 1923 e 1924	617
Movimento de entradas e sahidas do Hospital Militar da Bahia em 1923	618
Movimento de entradas e sahidas do Hospital Militar da Bahia em 1924	619
Movimento de entradas e sahidas do Hospital de Isolamento em Mont'Serrat em 1923	620
Movimento de entradas e sahidas do Hospital de Isola-	—

mento em Mont'Serrat em 1924	621
Movimento de entradas e sahidas do Hospital da Real Sociedade Portugueza em 1924	625
Movimento de entradas e sahidas do Hospicio São João de Deus em 1923	626
Movimentos de entradas e sahidas do Hospicio São João de Deus em 1924	627
Movimento do Serviço Medico Legal em 1924	628
Movimento da Inspectoria de Hygiene Infantil em 1924 .	639
Variações Demographicas da cidade do Salvador	648
Mortalidade da cidade do Salvador de 1897 e 1915	650
Coefficiente da mortalidade da cidade do Salvador de 1897 a 1925	651
Coefficientes quinquennaes da mortalidade da Cidade do Salvador	652
Mortalidade das principaes doenças transmissiveis — Coefficiente por 1.000 habitantes	653
Notificações das principaes doenças transmissiveis na Ci- dade do Salvador de 1897 a 1925	656
Mortalidade pelas principaes doenças transmissiveis de 1897 a 1925	657
Coefficientes da mortalidade das principaes molestias transmissiveis por 1.000 habitantes	658

CAPITULO XI

INSTRUÇÃO

ENSINO CIVIL — ENSINO SUPERIOR

Ensino medico

Diplomados e diplomas revalidados de 1833 a 1924	659
Alumnos matriculados e ouvintes nbs cursos medico, pharmaceutico, odontologico e obstetrico em 1924 .	661

Ensino de odontologia

Diplomados e diplomas revalidados de 1870 a 1924	663
---	-----

Ensino de pharmacia

Diplomados e diplomas revalidados de 1836 a 1924	664
--	-----

Ensino de obstetricia

Diplomados e diplomas revalidados de 1909 a 1924	665
--	-----

ENSINO JURIDICO

Alumnos matriculados no curso de sciencias juridicas e sociaes em 1924	666
Alumnos matriculados e assistentes de 1891 a 1924	667

ENSINO POLYTECHNICO

Alunos matriculados e ouvintes nos cursos polytechnico, chimica industrial e profissional em 1924	668
Alunos matriculados e ouvintes de 1897 a 1924	669

ENSINO PROFISSIONAL

Escola Agricola de S. Bento das Lages — Ensino Agronomico	670
---	-----

ENSINO PEDAGOGICO

Escola Normãl da Bahia

Matriculas e alumnos diplomados de 1900 a 1924	672
--	-----

Escolas Annexas à Escola Normal e suas equiparadas

Curso complementar — Curso elementar — Corpo docente — Frequencia média — Matricula	673
---	-----

Escolas annexas ao Educandario do Sagrado Coração de Jesus

Matriculas — Alumnos que terminaram o curso de 1907 a 1924	676
Movimento da Escola Normal e suas equiparadas em 1924	677

Educandario do Sagrado Coração de Jesus

Matriculas por series e alumnos diplomados de 1907 a 1924	679
---	-----

Ensino Primario Estadual

Divisão Escolar do Estado da Bahia em 1924	680
Despesas feitas com o professorado das escolas primarias estadoaes	683
Escolas primarias estadoaes, por municipios e localidades — Natureza das escolas — Corpo docente	688
Escolas complementares	714

Ensino secundario estadual

Matriculas e exames no Gymnasio da Bahia de 1900 a 1924	715
---	-----

Ensino primario municipal

Despesas com a instrucção primaria municipal por municipios — Escolas municipaes — Escolas subvencionadas	716
Matricula e frequencia das escolas municipaes da Capital, por circumscripção	720
Relação das escolas municipaes da Capital — Natureza das escolas — Corpo docente	721
Synopses da instrucção primaria do Estado da Bahia em 1924	722



CAPITULO I
TERRITORIO








ESTADO DA BAHIA

Escala de 1: 5.000.000



Mapa que comprehende a monographia sobre a Estado da Bahia, mandada publicar, pelo governa do Estado em 1925.

POSIÇÃO ASTRONÓMICA, DOS ESTADOS DO BRASIL

Estados	Posição astronómica		Superfície em km.2 Absolut
	Latitude	Longitude W. Gr.	
Brasil	5°-10' N e 33°-45'	S 34°-45'	8.511.189
Alagoas	8°-4' e 10°-32'	S 35°-12'	28.571
Amazonas	5°-10' N e 10°-2'-9"	S 56°-50'	1.825.987
Bahia	9°-55' e 18°-15'	S 37°-40'	529.379
Ceará	2°-45' e 7°-11'	S 36°-45'	148.591
Districto Federal	22°-43' e 23°-6'	S 43°-45'	1.167
Espirito Santo	18°-5' e 21°-28'	S 39°-48'	44.684
Goyaz	5°-10' e 19°-20'	S 47°-4'	669.193
Maranhão	1°-5' e 10°-40'	S 41°-25'	346.217
Matto Grosso	7°-30' e 24°-10'	S 50°-36'	1.477.041
Minas Geraes	13°-55' e 23°	S 39°-37'	593.810
Pará	4°-10' N e 8°-40'	S 43°-20'	1.362.966
Parahyba do Norte	6°-15' e 7°-50'	S 34°-45'	55.920
Paraná (*)	22°-45' e 26°-29'	S 47°-55'	199.897
Pernambuco	7°- e 10°-40'	S 34°-45'	99.254
Piauly	2°-45' e 11°-40'	S 40°-5'	245.582
Rio de Janeiro	20°-50' e 23°-19'	S 41°-1'	42.404
Rio G. do Norte	4°-54' e 6°-28'	S 34°-52'	52.411
Rio G. do Sul	27°-5' e 32°-45'	S 49°-32'	285.289
Santa Catharina	25°-30' e 29°-18'	S 48°-18'	94.998
São Paulo	19°-54' e 25°-15'	S 44°-6'	247.239
Sergipe	9°-5' e 11°-28'	S 36°-17'	21.552
Territorio do Acre	7°- 1'-17" e 11°- 4'-0"	S 66°- 6'-4"	148.027

* O territorio litigioso entre os rios Iguassú e Uruguay, ainda sob a jurisdicção deste Estado, foi pelo Supremo Tribunal Federal, attribuido ao Estado de Santa Catharina. — Dr. Bulhões Carvalho


SUPERFICIE DOS ESTADOS POR ORDEM DECRESCENTE DE EXTENSÃO, SEGUNDO O CALCULO DA CARTA GERAL DO BRASIL, COMMEMORATIVA DO CENTENARIO (*)

ESTADOS	SUPERFICIE EM KM.2 (1)		MUNICIPIOS			
	Absoluta	Relativa %	Cida- des	Villas	Total	Districtos
Amazonas	1.825.997	21,50	9	19	28	159
Matto Grosso	1.477.041	17,39	14	7	21	44
Pará	1.362.966	16,04	33	23	56	189
Goyaz	660.193	7,57	27	23	50(2)	127
Minas Geraes	593.810	6,99	129	49	178	808
Bahia	529.379	6,23	58	78	136	388
Maranhão	346.217	4,08	19	46	65(2)	212
Rio Grande do Sul	285.289	3,36	28	44	72	375
São Paulo	247.239	2,91	204	—	204	409
Piauhý	245.582	2,89	17	24	41	41
Paraná	199.897	2,35	23	28	51	114
Ceará	148.591	1,75	36	38	74(2)	293
Pernambuco	99.254	1,17	59	—	59	220
Santa Catharina	94.998	1,12	14	20	34	131
Parahyba do Norte	55.920	0,66	12	27	39	92
Rio Grande do Norte	52.411	0,62	17	20	37	37
Espirito Santo	44.684	0,53	14	17	31	104
Rio de Janeiro	42.404	0,50	34	14	48	216
Alagoas	28.571	0,34	25	11	36(2)	72
Sergipe	21.552	0,25	17	17	34	37
Districto Federal	1.467	0,01	1	—	1	26
Territorio do Acre	148.027	1,74	5	—	5	66
Brasil	8.511.189	100,00	795	505	1.300	4.460


(1) As zonas litigiosas entre os Estados do Amazonas e Pará (19.019 km.2), Maranhão e Piauhý (623 km.2), Piauhý e Ceará (1.569 km.2), Sergipe e Bahia (3.974 km.2), Bahia e Espirito Santo (1.177 km.2), Rio de Janeiro e Districto Federal (82 km.2), Santa Catharina e Rio Grande do Sul (1.773 km.2), Matto Grosso e Goyaz (55.468 km.2), foram, provisoriamente, incluidos nas areas dos Estados cujos nomes estão gryphados.

(2) Inclusive 1 municipio ainda não installado.

(*) Dados colhidos no Volume I — Recenseamento do Brasil — 1920 — Introduceção Dr. Bulhões Carvalho.



Planta do município da Bahia (Trabalho do engenheiro Theodoro Sampaio)




Fragmento da planta do município da Bahia (Trabalho do engenheiro Theodoro Sampaio)


**EXTENSÃO TERRITORIAL DOS MUNICÍPIOS DA BAHIA
SEGUNDO A CARTA GERAL DO BRASIL (1)**

<i>N. de ordem</i>	<i>Municípios</i>	<i>Superfície em km.²</i>
1	Abadia	857
2	Abrantes	516
3	Affonso Penna	534
4	Alagoinhas	1.763
5	Alcobaça	2.339
6	Alegre (Villa do Rio) Incluído na area de Carinhanha	
7	Amargosa	2.034
8	Amparo	1.424
9	Andarahy	811
10	Angical	10.816
11	Aracy	1.643
12	Aratuhype	608
13	Areia	2.900
14	Baixa Grande	1.329
15	Barracão	241
16	Barra do Rio de Contas	2.430
17	Barra do Rio Grande	14.094
18	Barreiras	31.586
19	Belmonte	3.592
20	Bôa Nova (Incluido na area de Poções).	
21	Bomfim	6.031
22	Bom Jesus da Lapa	3.278
23	Bom Jesus do Rio de Contas	2.468
24	Bom Jesus dos Meiras	3.356
25	Brejões (Incluido na area de Amargosa)	
26	Brotas de Macahubas	8.821
27	Cachoeira	634
28	Caculé	3.583
29	Caetité	4.023
30	Camamú	1.383
31	Camisão	3.001
32	Campo Formoso	5.222
33	Campo Largo	15.819
34	Cannavieiras	3.592
35	Capivary	1.364
36	Caravellas	2.950
37	Carinhanha	26.806
38	Castro Alves	1.961
39	Catú (Sant'Anna do)	1.355

(1) Trabalho organizado com dados colhidos no Volume III do Recenseamento do Brasil — Dr. Bulhões Carvalho.

<i>N. de ordem</i>	<i>Municípios</i>	<i>Superfície em km.²</i>
40	Cayrú	407
41	Chique-Chique	8.212
42	Cicero Dantas	2.410
43	Conceição do Coité	2.797
44	Conde	1.524
45	Condeúba	6.930
46	Conquista	32.549
47	Coração de Maria	371
48	Correntina	18.049
49	Cruz das Almas	156
50	Cumbe	1.918
51	Curacá	12.492
52	Doutor Seabra	3.560
53	Eneruzilhada (Incluído na área de Conquista)	
54	Entre Rios	1.226
55	Feira de Sant'Anna	3.253
56	Gamelleira do Assurná	4.460
57	Geremoabo	7.706
58	Guanamby	1.425
59	Guarany	1.059
60	Igrapiúna	770
61	Ilhéos	2.385
62	Inhambupe	2.271
63	Irará	2.196
64	Itaberaba	6.591
65	Itabuna	2.716
66	Itaparica	242
67	Itapicuru	901
68	Ituassú	4.577
69	Jacaracy	2.670
70	Jacobina	7.314
71	Jaguaquara (Incluído na área de Areia)	
72	Jaguaripe	754
73	Jequié	3.725
74	Jequiriçá	410
75	Joazeiro	6.047
76	Jussiape	1.050
77	Lage	710
78	Lengóes	1.420
79	Livramento (Incluído na área de Minas do Rio de Contas)	
80	Macahubas	4.259
81	Maracás	8.212
82	Maragogipe	427
83	Marahú	714
84	Matã de São João	735
85	Miguel Calmon (Incluído na área de Jacobina)	






Trecho do interior da Baía de Todos os Santos Entrada da Villa de São Francisco, de São Bento das Lagoas, e da ilha de Santo Amaro.
(Trabalho do engenheiro Theodoro Sampaio)

<i>N. de ordem</i>	<i>Municípios</i>	<i>Superfície em km.²</i>
86	Minas do Rio de Confas	3.153
87	Monte Alegre	2.259
88	Monte Alto	5.543
89	Monte Santo	10.086
90	Morro do Chapéo	26.884
91	Mucugê	1.656
92	Mundo Novo	2.137
93	Muritiba	110
94	Nazareth	406
95	Nova Boipeba	811
96	Oliveira do Brejinho	3.112
97	Paramirim	1.769
98	Patrocínio do Coité	1.515
99	Pilão Arcado	8.855
100	Poções	5.205
101	Pojuca	728
102	Pombal	772
103	Porto Alegre (S. José do)	772
104	Porto Seguro	4.137
105	Prado	6.781
106	Queimadas	6.151
107	Remanso	3.751
108	Remédios	1.797
109	Riacho da Casa Nova	9.497
110	Riacho de Sant'Anna	3.344
111	Riachão do Jacuhye	1.121
112	Rio Branco	3.583
113	Ruy Barbosa	3.354
114	Salvador (Capital)	550
115	Sant'Anna dos Brejos	15.682
116	Santa Cruz	712
117	Santa Ignez (Incluido na area de Arcaia)	
118	Santa Maria	7.603
119	Santarém	744
120	Santa Rita do Rio-Preto	7.639
121	Santo Amaro	1.277
122	Santo Antonio da Gloria	1.697
123	Santo Antonio de Jesus	440
124	Santo Estevam do Jacuhye (Incluido na area de Cachoeira)	
125	São Felippe	270
126	São Felix	159
127	São Francisco	473
128	São Gonçalo dos Campos	430
129	São Miguel	582
130	Saúde	3.227
131	Santa Se	7.481
132	Sarriuba	1.794
133	Serra	3.051

<i>N. de ordem</i>	<i>Municipios</i>	<i>Superficie em km.²</i>
134	Tapera	2.416
135	Taperoá	270
136	Trancoso	1.444
137	Tucano	1.387
138	Una	2.339
139	Urandy	2.737
140	Valença	1.146
141	Viçosa	2.068
142	Villa Bella das Palmeiras	679
143	Villa Rica	409
144	Wagner	1.855
	Total	529.379






Bahia de Igarapé — Trecho do interior da Bahia de Todos os Santos
Elaborado de Marungoppe (Trabalho do engenheiro Theodoro Sampaio).

ILHAS DO RIO SÃO FRANCISCO, DE CARINHANHA (ESTADO
DA BAHIA) A XINGÓ, SEGUNDO O MAPPA DO
ENGENHEIRO HALFELD

<i>N. de ordem</i>	<i>Ilhas</i>	<i>N. de ordem</i>	<i>Ilhas</i>
1	Carinhanha	45	Periperi
2	Cachoeira	46	Fazenda Grande
3	Barra do Inferno	47	Imburana
4	Angicos	48	Sussuarana
5	Pedras	49	Bôa Vista
6	Barra da Ipoeira	50	Carayba
7	Parateca	51	Melleiro
8	Estreito	52	Sabonete
9	Rio das Rãs	53	Fazenda da Barra
10	Cabeça	54	Riacho das Canôas
11	Pituba	55	Jurema
12	Palma	56	Desordem
13	Cafeita	57	Toca
14	Batalha	58	Roçado
15	Bebedouro	59	Aracapá
16	Volta	60	Torrinha
17	Nome ignarado	61	Timbó
18	Campo Largo	62	Sebastiães
19	Pambú	63	Picada
20	Mêdo	64	Caraybas
21	Bom Jesus	65	Itacuatiára
22	Habirava	66	Angical
23	Habiraba Grande	67	Maria de Araujo
24	Cannabrava	68	Prepecé
25	Sítio do Matto	69	Gaivotas
26	Bandeira	70	Joá
27	Viegas	71	Meio
28	Barroso	72	Camaleão
29	Vasante Grande	73	Laranjal
30	Mangal	74	Jucena
31	Secca	75	Sacco
32	Cavallos	76	Sambabaia
33	Lamarão	77	Canudos
34	Urubú	78	Batalha
35	Mandacarú	79	Porto Alegre
36	Serra Branca	80	Gaivota
37	Sacco	81	Champrona
38	Barreiras	82	Icatú
39	Pedra Grande	83	Samburral
40	Cachimbo	84	Chupa
41	Bôa Vista	85	Cannabrava
42	Mangabeira	86	Gado
43	Barretto	87	Miradouro
44	Aboboras	88	Cavallos

<i>N. de ordem</i>	<i>Ilhas</i>	<i>N. de ordem</i>	<i>Ilhas</i>
89	Povo Grande	138	Soares
90	Povo Pequeno	139	Aldeia
91	Rezende	140	Lamarão
92	Anta	141	Angical
93	Mendonça	142	Arraial
94	Bois	143	Sobrado
95	Brandão	144	Porto dos Cavallos
96	Povo	145	Tapera do Moniz
97	Marrecaç	146	Imbuzeiro
98	Silva	147	Zabelê
99	Bôa Vista	148	São Fernando
100	Povo	149	Zabelê Segunda
101	Barro	150	Bebedor
102	Cãjueiro	151	Cavallo Morto
103	Manga	152	Riacho
104	Venda	153	Varginhas
105	Pãos Brancos	154	Trahiras
106	Gamella	155	Pão a Pique
107	Jatobá	156	Sassuapára
108	Morro	157	Mundo Novo
109	Taquaril	158	Lagôa
110	Carral Novo	159	Malhada
111	Bôa Vista	160	Santarém
112	Amadeu	161	Canna-fistula
113	Lamarão	162	Porto Alegre
114	Angical	163	Bois
115	Ilha Grande	164	Santa Catharina
116	Carnaúba Torta	165	Urucé de Cima
117	Correntes	166	Capivara
118	Alagadeiro	167	Camaleão
119	Bois	168	Urucé de Baixo
120	Redonda	169	Agostinho
121	Estreito	170	Ferreiro
122	Traficante	171	Encaibro
123	Cabras	172	Vianna
124	Meio	173	Maria Magdalena
125	Taboleiro Alto	174	Boqueirão
126	Bento Pires	175	Pacheco
127	Carrapato	176	Pedras do Mathias
128	Curral Velho	177	Junco
128	Taboleiro da Feira	178	Cachoeira
129	Matto Grosso	179	Mandacarú
131	Campo Largo	180	Lameiro
132	Limoeiro	181	Carnaubeira
133	Riachão	182	Chumbada
134	Sítio do Meio	183	Tapera
135	Noronha	184	Coqueiro
136	Cascalho	185	Lagôa
137	Narciso	186	General






Tronco do rio São Francisco — Bahia e Minas
(Do mappa de Hatfeld).


<i>N. de ordem</i>	<i>Ilhas</i>	<i>N. de ordem</i>	<i>Ilhas</i>
187	Rodeador	234	São João
188	Fogo	235	Carahybas
189	Joaquim Velho	236	Currálinho
190	Jatobá	237	Grande
191	Bôa Vista	238	Jiqui
192	Um archipelago formado de 10 ilhotas	239	Cachoeira
193	S. Luzia	240	Tamanduá
194	Pancarany	241	Imbuzeiro
195	Pico	242	Santa Maria
196	Jatobá	243	Peruassú
197	Bois	244	Lagartixa
198	Cima	245	Mangue
199	Cachoeira	246	Almas
200	Gato	247	São Felix
201	Maniçoba	248	Pedra
202	Pontal	249	Criqueri
203	Cayacú	250	Comprida
204	Guayanas	251	Padre
205	Pontalzinho da Branca	252	Dionysio
206	Rato	253	Almas
207	Velho José	254	Joá
208	Curacá Pequeno	255	Tapera
209	Curacá Grande	256	São Miguel
210	Barra	257	Redonda
211	Torres	258	José Alves
212	Jiqui	259	Piedade
213	Bom Successo	260	Quixaba
214	Capivara	261	Aracapá
215	Carahybas	262	Malva
216	Surubim	263	Pisa Flôres
217	Grande	264	Serrote
218	Icó	265	Cabras
219	Lontra	266	Abelhas
220	Angicos	267	Missão
221	Lagôa	268	Bois
222	Pequena	269	Mutum
223	Missão	270	São Benedicto
224	Bananal	271	Jatopá
225	Carapunté	272	Anguzeira
226	Mortes	273	Veado
227	Estreito	274	Vaccas
228	Inhaum	275	Calabouço
229	Missão Velha	276	Caxanby
230	Angicos	277	Assumpção
231	Marrecas	278	Camaleão
232	Jacaré	279	Fouce
233	Mosquito	280	Curral
		281	Lama
		282	Pambuzinho

<i>N. de ordem</i>	<i>Ilhas</i>	<i>N. de ordem</i>	<i>Ilhas</i>
283	Pambú	310	Casa
284	Sabonete	311	Cannabrava
285	Favella	312	Churuméla
286	Onça	313	Bôa Vista
287	Bois	314	Formiga
288	Brejo	315	Grande
289	Barra	316	Cangassú
290	Pinho	317	Pedra
291	Bôa Vista	318	Cuiçé
292	Vargem	319	Viuva
293	Caxambú	320	Tucurutuba
294	Mixauhy	321	Jatobá
295	Cavallas	322	São Miguel
296	Anguzeiro	323	Crueira
297	Crauhú	324	Espinheira
298	Cajueiro	325	Sorobabé
299	Brandões	326	Penedinho
300	Grande	327	Tapera
301	Missão	328	Sítio
302	Caxauhy	329	Barra
303	Currálinho	330	Bode
304	Meio	331	Tapera de Paulo Affonso
305	Patarata	332	Forquilha
306	Serrotinho	333	São Felix
307	Barra	334	Praia
308	Currálinho	335	São Gonçalo
309	Belém		






Planta do Rio Grande — Afluente do rio São Francisco
(Do mappa do engenheiro Henrique G. F. Halfeld)



“Trecho do rio São Francisco — Cúbside da Barra do Rio Grande com indicação de 3 caminhos para a cidade de Chique-Chique (Mapa do engenheiro Henrique G. F. Halfeld).”

DISTANCIAS EM KILOMETROS DE JOAZEIRO
A PIRAPORA

<i>Portos</i>	DISTANCIA ENTRE		
	<i>K'ns. um e outro porto</i>	<i>cada porto e ponto terminal</i>	
Joazeiro (sede da empresa) (Porto inicial)	—	—	1.369
Riacho de Sant'Anna	47	47	1.322
Riacho da Casa Nova	75	28	1.294
Sento Sé	102	27	1.267
Oliveira	139	37	1.230
Queimadas	163	24	1.206
Remanso	202	39	1.167
Pilão Arcado	278	76	1.091
Bôa Vista	308	30	1.061
Marrecas	323	15	1.056
Chique-Chique	359	—	1.010
Icatú	369	10	1.000
Barra	439	70	930
Morpará	511	72	858
Riacho das Canôas	519	8	850
Bom Jardim	603	84	766
Extrema do Urubú	642	39	727
Rio Branco	666	24	703
Sítio do Matto	725	59	644
Lapa	748	23	621
Carinhanha	886	138	483
Malhada	888	2	481
Manga (Minas)	943	55	426
Morrinhos (Minas)	957	14	412
Jacaré (Minas)	1.005	48	364
Bello Monte (Minas)	—	—	—
Januaria (Minas)	1.055	50	314
Pedra Maria Cruz (Minas)	1.070	15	299
São Francisco (Minas)	1.140	70	229
São Romão (Minas)	1.202	62	167
Barra do Paracatú (Minas)	1.233	31	136
Extrema (Minas)	1.282	49	87
Guaicuhy (Minas)	1.341	59	28
Pirapora (Minas)	1.369	28	Ponto terminal





Trecho do rio São Francisco — Ilha do Miradouro, cidade de Chique-Chique.
(Mapa do engenheiro Henrique G. F. Hatfeld)

ÁREAS RECENSEADAS E NÃO RECENSEADAS
EM 1920 E SUPERFÍCIE DOS MUNICÍPIOS
DA BAHIA, SEGUNDO O CÁLCULO PARA A
CARTA GERAL DO BRASIL

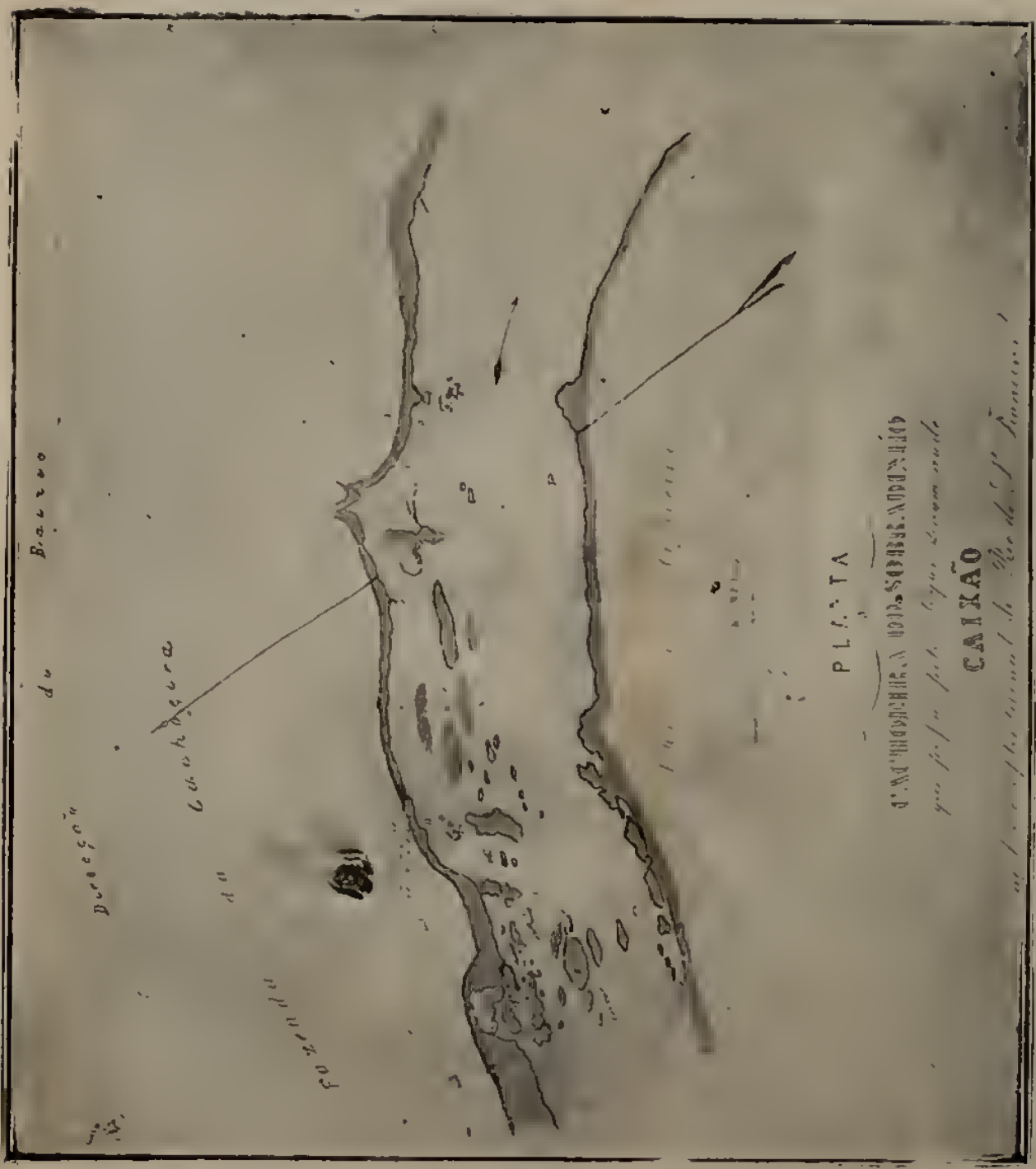
<i>Municípios</i>	<i>Áreas recensadas Km.2</i>	<i>Áreas não recensadas Km.2</i>	<i>Super- fície Km.2</i>
Abrantes	185	331	516
Alfonso Pena	343	191	534
Algoimbas	488	1.275	1.763
Alcobaça	546	1.793	2.339
Alegre (Villa do Rio)	Incluído no município de Carinhanha.		
Amargosa	1.253	781	2.034
Amparo	81	1.043	1.124
Andaraí	794	17	811
Angical	329	10.487	10.816
Aracy	632	1.011	1.643
Aratuhy	201	407	608
Areia	2.507	393	2.900
Baixa Grande	563	766	1.329
Barra do Rio de Contas	1.069	1.061	2.130
Barra do Rio Grande	2.405	11.689	14.094
Barracão	148	93	241
Barreiras	604	24.982	25.586
B. Monte	653	2.939	3.592
Bôa Nova	Incluído no município de Poções.		
Bomfim	492	5.539	6.031
Bom Jesus da Lapa	1.363	1.915	3.278
Bom Jesus dos Meiras	156	3.200	3.356
Bom Jesus do Rio de Contas	104	2.364	2.468
Brejoes	Incluído no município de Amargosa.		
Brotas de Macaúbas	222	8.599	8.821
Cachoeira	544	90	634
Cachoeira da Abadia	122	735	857
Caetité	1.177	2.846	4.023
Camamu	897	486	1.383
Camisão	2.949	52	3.001
Campos Formosos	441	4.781	5.222
Carué	815	2.768	3.583

<i>Municípios</i>	<i>Áreas reconhecidas Km.2</i>	<i>Áreas não reconhecidas Km.2</i>	<i>Superfície Km.2</i>
Campo Largo	2.128	13.691	15.819
Cannavieiras	541	3.051	3.592
Capivary	539	825	1.364
Caravellas	169	2.781	2.950
Carinhanha	4.497	22.309	26.806
Castro Alves	221	1.740	1.961
Catú (Sant'Anna do)	236	1.119	1.555
Cayrú	73	34	107
Chique-Chique	979	7.233	8.212
Cicero Dantas	140	2.270	2.410
Conceição do Coité	949	1.848	2.797
Conde	705	819	1.524
Condeúba	445	6.485	6.930
Conquista	2.848	29.701	32.549
Jorção de Maria	186	185	371
Correntina	503	17.546	18.049
Cruz das Almas	96	360	456
Cumbe	34	1.884	1.918
Curaçá	225	12.267	12.492
Doutor Seabra	242	3.318	3.560
Encruzilhada	Incluído no município de Conquista		
Entre Rios	711	515	1.226
Feira de Sant'Anna	1.460	1.793	3.253
Gamelleira do Assuruá	304	4.156	4.460
Geremoabo	1.380	6.326	7.706
Guanamby	110	1.315	1.425
Guarany	186	873	1.059
Igrapiúna	19	751	770
Ilhéos	2.250	135	2.385
Inhambupe	514	1.757	2.271
Irará	371	1.825	2.196
Itaberaba	1.370	5.221	6.591
Itabuna	927	1.819	2.746
Itaparica	139	103	242
Itapicuru	226	675	901
Ituassú	815	3.762	4.577
Jacaracy	115	2.555	2.670
Jacobina	1.155	6.159	7.314

Baixo

do

Directoria



PLANTA

DO RIO SÃO FRANCISCO
na Cachoeira de Sobradinho

CAIXÃO

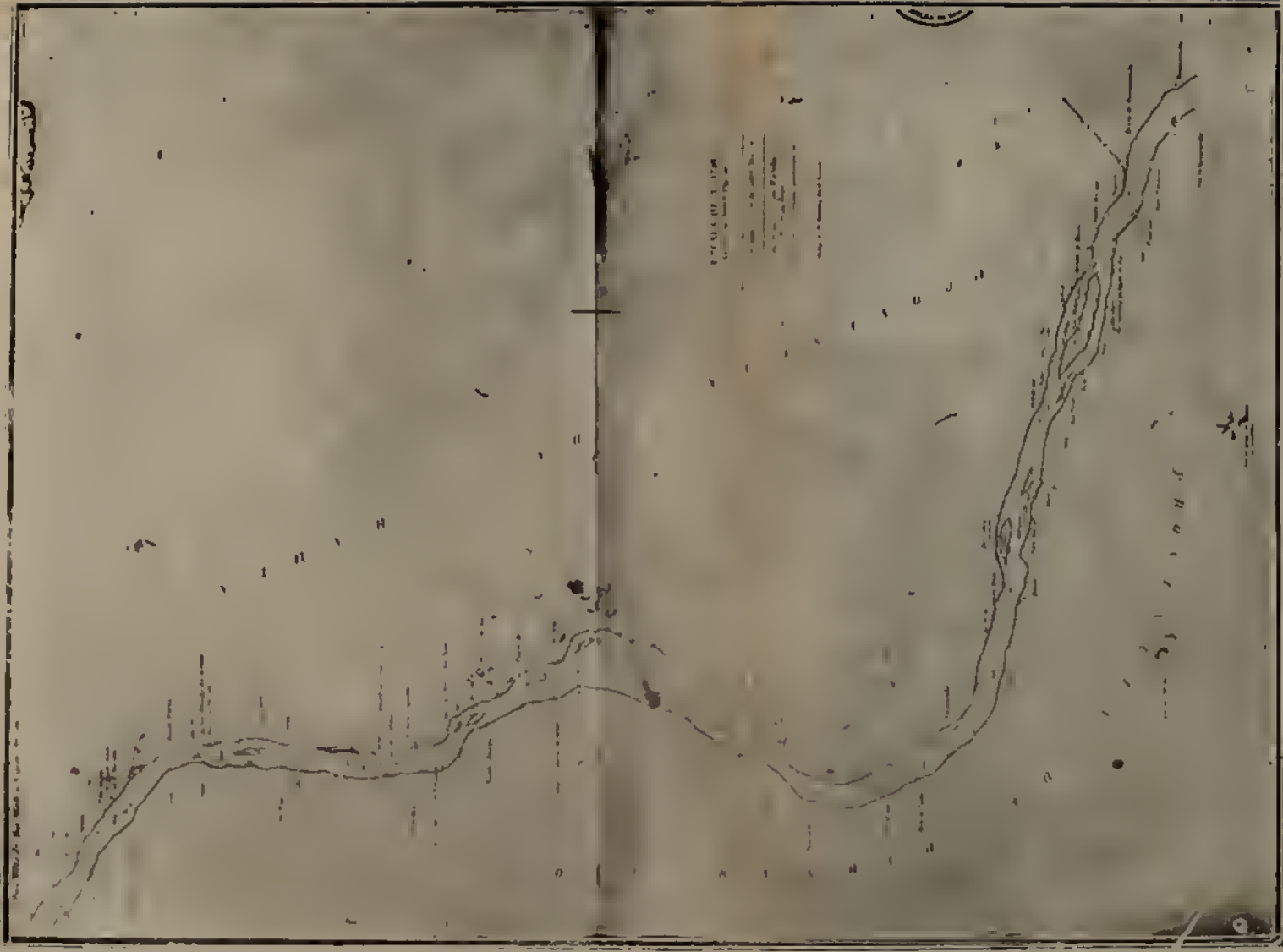
desenhado pelo engenheiro Henrique C. F. Helfeld

Trecho do rio São Francisco — Planta da Cachoeira de Sobradinho. (Do mappa do engenheiro Henrique C. F. Helfeld).

<i>Municípios</i>	<i>Áreas recenseadas Km.2</i>	<i>Áreas não recenseadas Km.2</i>	<i>Super- fície Km.2</i>
Jaguaquara	Incluído no município de Areia.		
Jaguaripe	221	533	754
Jequié	972	2.753	3.725
Jequiriçá	434	6	440
Joazeiro	3.801	2.246	6.047
Jussiape	3.306	744	1.050
Lage	698	12	710
Lençóes	83	1.337	1.420
Livramento	Incluído no município de Minas do Rio de Contas		
Macahubas	196	4.063	4.259
Macacás	1.315	6.897	8.212
Maragogipe	287	140	427
Marahú	536	208	744
Matta de São João	349	386	735
Miguel Calmon	Incluído no município de Jacobina		
Minas do Rio de Contas	371	2.782	3.153
Monte Alegre	533	1.726	2.259
Monte Alto	250	5.293	5.543
Monte Santo	140	9.946	10.086
Morro do Chapéu	827	26.057	26.884
Mucugê	436	1.220	1.656
Mundo Novo	1.512	625	2.137
Muritiba	101	9	110
Nazareth	201	205	406
Nova Boipeba	265	546	811
Oliveira do Brejinho	42	3.070	3.112
Paramirim	374	1.395	1.769
Patrocínio do Coité	78	1.437	1.515
Pilão Arcado	28	8.827	8.855
Poçoas	512	4.693	5.205
Pojuca	169	559	728
Pombal	331	441	772
Porto Alegre (São José do)	339	433	772
Porto Seguro	200	3.937	4.137
Prado	306	6.475	6.781
Queimadas	1.287	4.864	6.151
Remanso	648	3.103	3.751


<i>Municípios</i>	<i>Áreas recensadas Km.2</i>	<i>Áreas não recensadas Km.2</i>	<i>Super- fície Km.2</i>
Remédios	50	1.747	1.797
Riacho da Casa Nova	649	8.848	9.497
Riacho de Sant'Anna	785	2.559	3.344
Riachão do Jacuhye	1.022	90	1.121
Rio Branco	642	2.941	3.583
Ruy Barbosa	1.320	2.034	3.354
Salvador	380	170	550
Sant'Anna dos Brejos	1.796	13.886	15.682
Santa Cruz	219	493	712
Santa Ignez	Incluído no município de		
	Areia		
Santa Maria	97	7.506	7.603
Santarém	273	471	744
Santa Ritta do Rio Preto	1.896	5.743	7.639
Santo Amaro	1.168	109	1.277
Santo Antonio da Gloria	178	1.519	1.697
Santo Antonio de Jesus	211	229	440
Santo Estevam do Jacuhye	Incluído no município de		
	Cachoeira.		
São Felix	75	84	159
São Felipe	210	60	270
São Francisco	424	49	473
São Gonçalo dos Campos	333	97	430
São Miguel	81	478	559
Saúde	194	3.363	3.557
Sento Sé	338	7.146	7.484
Serrinha	435	1.341	1.776
Soure	89	1.945	2.034
Tapéra	384	2.032	2.416
Taperoá	85	185	270
Trancoso	205	1.239	1.444
Tucano	47	1.340	1.387
Una	275	2.064	2.339
Urandy	932	1.805	2.737
Valença	245	901	1.146
Villa Bella das Palmeiras	116	563	679
Viçosa	747	1.321	2.068
Villa Rica	392	17	409
Wagner	179	1.676	1.855

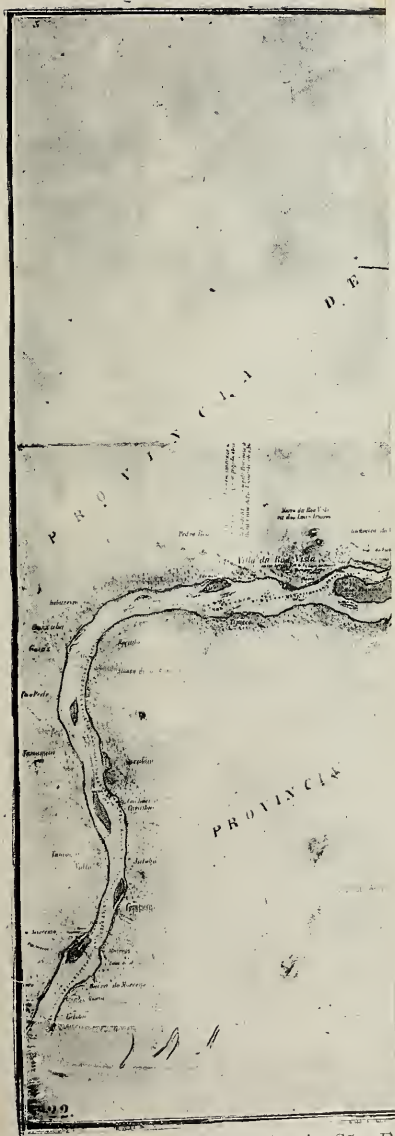
THE UNIVERSITY OF CHICAGO PRESS



Trecho do rio São Francisco — Bahia e Pernambuco
(Da mappa do engenheiro Henrique G. F. Halfeld)

CAPITULO II
METEOROLOGIA





Trecho do rio São F.
 (Do mappa do engenhei



Trecho do rio São Francisco — Bahia e Pernambuco
(Do mappa do engenheiro Henrique C. F. Halfeld)

METEOROLOGIA

Posição Astronomica do Estado da Bahia

Latitude — 9° 55' e 18° 15' S.

Longitude W. Gr. — 37° - 40' e 46° - 40'.

Posição Astronomica da Capital

Latitude austral — 12° - 58' - 16'.

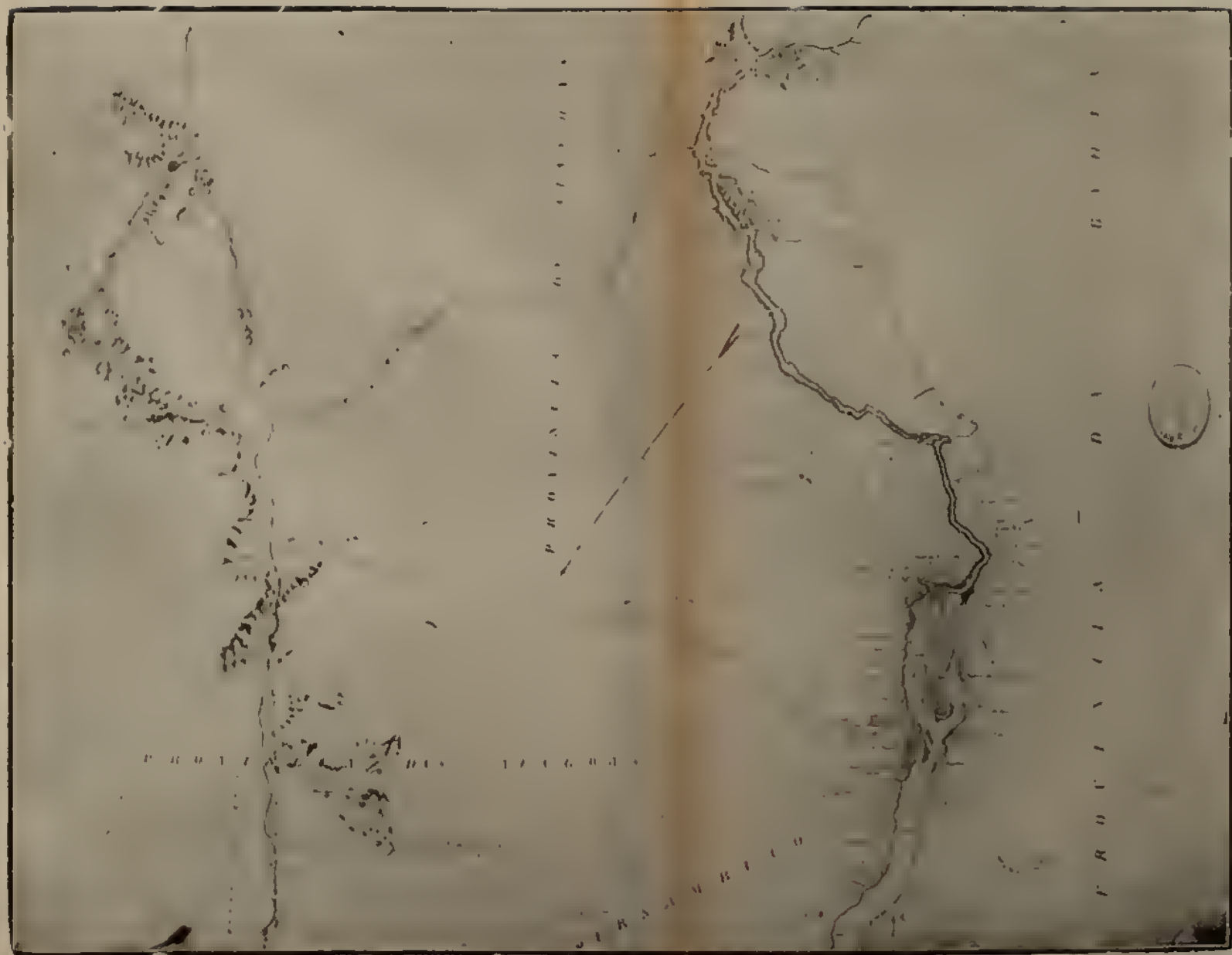
Longitude W. Gr. — 38° - 31' - 26''.

Anos	Temperatura centigrada			Tensão do vapor	Humidade de relativa	Nebulosidade	Ventos dominantes	
	Media	Maxima	Minima	Media m/m	Media %	Media 10 a 101 Partes		
1903.....	24,6	31,0	20,6	18,5	79,1	5,6	S.	E.
1904.....	24,6	32,9	18,0	19,4	82,2	5,5	S.	E.
1905.....	24,7	32,7	17,8	19,6	85,8	5,6	S.	E.
1906.....	25,2	34,8	17,0	19,6	86,3	6,1	S.	E.
1907.....	25,2	33,2	17,0	19,3	84,2	6,1	S.	E.
1908.....	25,3	33,2	18,0	19,5	82,9	5,9	E.	
1909.....	25,9	34,2	18,8	19,0	81,9	5,6	E.	
1910.....	25,4	33,2	19,0	19,2	83,3	5,9	E.	
1911.....	25,7	33,1	19,7	19,4	83,0	5,7	E.	
1912.....	26,3	35,2	19,5	19,4	81,5	6,5	E.	
1913.....	26,2	35,5	18,5	20,2	84,1	6,5	E.	
1914.....	25,3	31,6	19,0	19,7	85,1	6,5	E.	
1915.....	25,4	32,5	19,5	18,9	80,8	6,3	E.	
1916.....	25,4	32,6	18,6	19,0	83,2	5,7	S.	E.
1917.....	25,3	33,0	16,8	19,1	82,8	5,4	S.	E.
1918.....	25,2	32,5	17,4	19,4	84,0	5,7	S.	E.
1919.....	25,2	33,0	19,1	19,3	83,2	5,6	S.	E.
1920.....	24,9	33,9	19,6	19,6	84,3	5,3	S.	E.
1921.....	24,9	31,1	18,8	18,9	81,1	5,7	S.	E.
1922.....	25,2	32,0	19,1	19,1	80,8	5,6	E.	
1923.....	25,2	33,2	18,5	18,9	79,6	5,2	S.	E.
1924.....	25,1	32,5	18,6	19,1	78,9	5,9	S.	E.

COMPARATIVO DA TEMPERATURA DE VARIAS CIDA-
DADES EXTRANGEIRAS COM A DA CIDADE
DE MORRO DO CHAPÉO

<i>Cidades</i>		<i>Tempe- ratura média no verão</i>	<i>Tempe- ratura média no inverno</i>
	Arica	22,4	16,5
	Athenas	26,2	9,5
Morro do Chapéo	Budapest	20,3	— 1,0
	Buenos Ayres	22,9	10,8
Temperatura média	Constantinopla	23,3	6,4
no verão — 20,2	Genova	23,4	7,1
	Lisbôa	20,9	10,7
	Madrid	22,8	5,1
	Marselha	21,2	7,4
Temperatura média	Milão	23,4	1,8
no inverno — 16,6	Montevideo	22,2	10,5
	Nagasaki	23,8	7,1
	Napoles	23,9	9,8
	Nice	23,7	9,1
	New York	22,3	— 0,2
	Palermo	24,3	12,0
	Roma	24,3	8,3
	Trieste	23,3	5,1
	Turim	22,0	1,6
	Veneza	23,8	3,9
	Washington	23,7	1,4





Frecho do rio São Francisco — Bahia, Pernambuco e Alagoas (Do mappa do engenheiro Henrique C. F. Delfeld)

ESTAÇÕES METEOROLÓGICAS NA BAHIA

Caclitê (Sertão)

Classe	2a.
Latitude S	14,03
Longitude W. G. R. { Em tempo	2,50
{ Em arco	42,37
Altitude	900,0
Ht. (*)	8,7
Cg. (**)	—1,7
Hp. (***)	11,5
Data da instalação — Junho de 1908.	

Ilhéos (litoral)

Classe	3a.
Latitude S	14,48
Longitude W. G. R. { Em tempo	2,36
{ Em arco	39,03
Altitude	3,0
Ht. (*)	1,1
Cg. (**)	—1,7
Hp. (***)	1,5
Data da instalação — Dezembro de 1911.	

Ondina (Capital)

Classe	2a.
Latitude S	13,00
Longitude W. G. R. { Em tempo	2,34
{ Em arco	38,30
Altitude	46,6
Ht. (*)	2,0
Cg. (**)	—1,8
Hp. (***)	1,5
Data da instalação — Abril de 1903.	

São Bento das Lages

(No interior da Bahia de Todos os Santos)


Classe	2a.
Latitude S	12,35
Longitude W. G. R. {	
Em arco	38,45
Em tempo	2,35
Altitude	32,3
Ht. (*)	1,3
Cg. (**)	—1,8
Hp. (***)	1,5
Data da instalação — Outubro de 1911.	

Nota:

(*) Ht. — altura do thermometrô secco acima do sólo, em metros.

(**) Cg. — coefficiente de redução do barometro a gravidade normal em millimetros.

(***) Hp. — altura da bocca do plúviometro.



Handwritten text, possibly a date or reference number, located at the bottom of the strip.



Trecho do rio São Francisco — Limites da Bahia, Sergipe e Alagoas

OBSERVAÇÕES METEOROLÓGICAS FEITAS NA ESTAÇÃO METEOROLÓGICA DE ONDINA, CAPITAL, DE 1903 A 1924, POR SEMESTRE

Posição Geographica:

Altitude — 45 metros 17 c.

Latitude Sul — 13 - 0' — 12, "5.

Longitude W. Grnw. 38° 30' — 45", 4 = 2 Hs. 34', 3".


1.º Semestre

<i>Annos</i>	<i>Janeiro</i>	<i>Fevereiro</i>	<i>Março</i>	<i>Abril</i>	<i>Maior</i>	<i>Junho</i>	<i>Total</i>
	mm	mm	mm	mm	mm	mm	mm
1903	—	—	—	422,3	222,0	—	644,3
1904	21,3	25,1	30,2	412,3	323,4	254,2	1.066,5
1905	111,4	45,9	409,5	179,6	147,8	230,4	1.124,6
1906	9,0	103,3	70,2	469,4	195,0	71,3	918,2
1907	36,4	89,7	124,6	59,7	96,7	82,0	489,1
1908	62,0	41,6	93,2	360,8	253,1	136,3	1.017,0
1909	27,8	49,6	12,5	383,3	279,1	319,3	1.071,6
1910	166,2	88,3	152,6	71,7	136,3	105,9	721,0
1911	94,7	232,3	159,9	252,5	306,7	327,2	1.373,3
1912	98,0	183,4	88,1	199,1	200,1	296,0	1.064,7
1913	5,0	60,0	77,7	104,3	307,7	342,5	897,2
1914	223,5	139,7	148,1	187,4	247,0	96,0	1.041,7
1915	40,6	66,7	101,1	278,2	116,4	160,8	763,8
1916	25,2	120,5	172,4	373,3	260,5	278,6	1.230,5
1917	48,5	53,5	174,4	369,1	255,1	248,8	1.149,4
1918	95,7	196,3	159,2	361,1	348,0	151,7	1.312,0
1919	93,2	152,7	270,3	134,0	369,7	295,0	1.314,9
1920	71,0	21,9	275,3	624,2	296,9	245,0	1.534,3
1921	26,0	104,6	59,6	518,9	238,3	293,7	1.241,1
1922	20,6	250,4	51,9	365,9	213,3	252,5	1.154,6
1923	27,9	116,8	39,0	248,6	140,6	197,0	769,9
1924	50,0	225,2	383,3	340,8	496,1	252,7	1.748,1

OBSERVAÇÕES METEOROLÓGICAS FEITAS NA ESTACIÃO METEOROLÓGICA DE ONDINA, CAPITAL, DE 1903 A 1924

2.º Semestre

<i>Anos</i>	<i>Julho</i>	<i>Agosto</i>	<i>Setemb</i>	<i>Outub.</i>	<i>Novemb.</i>	<i>Dezemb.</i>	<i>Total</i>
	m[m]	m[m]	m[m]	m[m]	m[m]	m[m]	m[m]
1903	97,7	76,5	50,9	25,0	114,9	44,1	409,1
1904	71,0	36,1	70,0	197,1	69,1	9,5	452,8
1905	45,4	49,0	111,7	81,9	196,7	104,0	588,7
1906	143,7	91,7	5,3	69,7	215,6	138,0	664,0
1907	132,1	78,5	50,7	168,9	15,5	84,9	530,4
1908	107,9	95,6	58,4	79,8	114,2	33,4	489,3
1909	133,7	57,2	41,3	43,1	62,1	98,3	435,7
1910	124,0	80,2	49,9	83,1	234,2	319,0	890,4
1911	179,4	73,8	84,6	77,4	33,5	39,6	488,3
1912	136,0	118,5	163,9	281,6	40,5	17,9	758,4
1913	233,9	194,9	95,0	231,7	306,2	286,9	1.348,6
1914	194,4	98,8	60,2	79,8	39,8	209,7	682,7
1915	149,5	79,1	112,8	181,4	121,3	160,8	804,9
1916	175,8	42,2	60,3	154,9	148,4	68,8	650,4
1917	185,9	186,8	54,7	73,9	197,8	77,3	776,4
1918	342,5	288,5	95,8	84,0	103,2	356,0	1.270,0
1919	206,0	135,6	102,9	16,8	30,5	33,4	525,2
1920	110,0	106,8	231,7	65,0	58,7	61,3	633,5
1921	120,0	91,3	34,1	107,0	125,1	329,3	806,8
1922	321,2	127,1	120,6	75,2	128,6	141,0	913,7
1923	254,3	174,8	102,1	27,5	132,1	46,6	737,4
1924	169,4	60,9	66,5	177,2	83,9	106,2	664,1



PLANTA


DA

CLACHEDEIRA DE PAULO AFFONSO


levantada em 1830 e desenhada em 1839 pelo Engenheiro Luiz


HENRIQUE GILBERTO FERREIRO BARRETO

1:100 Escala



Alto de S. Gonçalo
Quilómetros






PLANTA

185

CACHOEIRA DE PAULO AFFONSO

Planta da Cachoeira de Paulo Affonso
(De papel e gravada por C. A. de S. M.)



Planta da Cachoeira de Paulo Affonso

OBSERVAÇÕES METEOROLÓGICAS DA ESTAÇÃO CENTRAL EM ONDINA, CAPITAL, COMPARATI- VAMENTE, DE 1903 A 1924


Anos	Pressão barométrica re- duzida a 0º Cent.			Thermome- tro secco			Thermome- tro humido			Tensão do vapor Humidade abs.			Humidade relativa Grão-Hygrmº		
	Maxima diaria	Minima diaria	Media annual	Maxima diaria	Minima diaria	Media annual	Maxima diaria	Minima diaria	Media annual	Maxima diaria	Minima diaria	Media annual	Maxima diaria	Minima diaria	Media annual
	m[m]	m[m]	m[m]	o	o	o	o	o	o	mm	mm	mm	%	%	%
1903	767.4	754.0	758.8	21.6	14.9	18.5	94	69	79.1
1904	64.0	54.0	59.2	22.9	14.9	19.4	97	65	82.2
1905	63.2	54.1	58.6	31.4	19.0	24.6	26.8	18.0	22.9	22.3	16.1	19.6	98	75	85.8
1906	64.4	52.8	58.3	34.4	18.4	24.5	28.3	18.0	22.9	27.0	15.8	19.6	98	71	86.3
1907	64.2	53.7	58.4	32.6	18.6	24.5	28.1	17.5	22.9	22.6	13.8	19.3	100	64	84.2
1908	63.8	53.7	58.8	34.2	19.8	25.1	28.4	18.5	23.1	23.2	16.3	19.5	96	71	82.9
1909	64.4	52.2	58.7	34.4	18.8	24.7	28.7	17.8	22.8	23.0	14.7	19.0	100	57	81.9
1910	68.9	54.0	58.3	31.6	19.3	24.7	28.2	17.9	22.9	23.9	14.8	19.2	99	64	83.3
1911	65.6	54.1	58.7	32.4	18.9	24.7	27.1	18.4	22.9	28.5	15.1	19.4	96	62	83.0
1912	62.5	54.0	59.1	33.3	18.9	25.2	27.5	18.7	23.0	23.4	15.3	19.4	97	70	81.5
1913	63.2	53.9	59.4	35.2	20.9	25.5	27.4	20.1	23.7	22.4	17.7	20.2	98	70	84.1
1914	62.9	54.9	59.2	30.4	20.3	24.8	26.4	19.7	23.1	22.5	16.7	19.7	97	73	85.1
1915	63.1	53.8	58.5	30.7	19.8	24.9	26.1	18.0	22.6	22.3	15.1	18.9	94	66	80.8
1916	64.2	52.0	58.8	31.1	19.1	24.7	26.9	17.9	22.5	22.7	14.4	19.0	95	68	83.2
1917	63.6	51.5	58.3	31.4	19.4	24.8	27.5	18.0	22.6	25.0	13.0	19.1	99	55	82.8
1918	53.7	50.9	58.5	31.4	19.7	24.7	26.4	17.2	22.8	23.5	13.0	19.4	99	60	84.0
1919	65.5	52.3	58.7	30.9	20.2	24.8	26.8	18.2	22.7	24.0	12.4	19.3	99	61	83.2
1920	63.5	51.1	58.1	31.2	20.6	24.9	26.3	19.3	22.9	23.6	15.0	19.6	99	61	84.3
1921	65.3	52.4	58.2	30.0	19.9	24.9	26.4	18.6	22.5	23.7	12.9	18.9	98	57	81.1
1922	63.3	52.8	58.2	30.7	20.1	25.1	25.9	18.6	22.7	23.3	13.6	19.1	98	59	80.8
1923	63.0	50.9	58.1	31.2	19.7	25.2	26.1	17.9	22.6	23.1	12.6	18.9	98	51	79.6
1924	63.9	52.6	57.2	32.0	20.4	25.1	26.6	17.9	20.2	24.1	13.1	19.1	98	51	78.9

OBSERVAÇÕES METEOROLÓGICAS DA ESTAÇÃO CENTRAL EM ONDINA, CAPITAL, COMPARATIVAMENTE POR SEMESTRE. DE 1903 A 1924

Temperatura do ar á sombra

(1º Semestre)

Annos	Janeiro		Fevereiro		Março		Abril		Maio		Junho	
	Max.	Min.	Max.	Min.	Max.	Min.	Max.	Min.	Max.	Min.	Max.	Min.
1903...	30,0	23,0	27,6	24,6	26,5	22,0
1904....	31,8	29,6	32,5	20,0	32,5	18,0	27,8	22,5	28,3	21,5	28,0	19,5
1905....	32,7	22,0	32,3	21,3	32,0	20,9	31,0	20,5	30,6	19,6	28,1	18,6
1906....	34,8	20,5	32,4	21,3	33,2	22,2	32,4	20,0	29,1	20,0	24,4	18,5
1907....	31,9	20,4	33,2	20,8	31,8	20,0	31,9	20,1	30,3	20,0	29,0	18,2
1908....	32,6	21,0	32,4	20,6	33,2	21,6	31,9	21,0	29,6	20,6	27,6	19,5
1909....	33,0	21,2	32,7	21,6	34,2	20,5	32,6	19,0	30,9	21,2	32,0	19,6
1910....	31,6	21,5	33,0	22,5	33,2	22,1	32,4	20,0	30,1	21,3	28,0	20,5
1911....	31,6	21,3	31,7	21,3	31,2	20,5	32,3	21,3	30,0	20,6	28,2	20,0
1912....	33,8	21,6	33,0	22,0	35,2	22,2	32,5	22,4	31,2	21,0	29,6	19,7
1913....	34,4	21,5	34,6	22,5	34,0	22,5	35,5	21,7	31,7	20,1	30,7	19,8
1914....	31,2	20,0	31,0	19,0	31,5	22,0	31,0	21,0	30,0	20,1	29,4	20,2
1915....	31,2	21,5	31,5	20,6	32,5	22,0	31,0	21,5	30,1	21,1	28,5	19,5
1916....	31,6	21,5	32,0	21,2	30,5	21,6	31,1	21,1	31,5	20,8	28,8	20,2
1917....	32,3	21,2	33,0	21,6	32,3	20,9	32,6	21,0	30,6	20,5	28,0	18,0
1918....	32,5	21,0	31,5	20,5	32,5	21,5	32,0	20,6	29,7	20,0	29,7	19,8
1919....	31,4	21,5	33,0	21,7	30,9	20,9	29,8	22,0	29,1	21,6	30,0	20,4
1920....	33,9	21,5	30,5	21,6	32,1	21,9	29,7	21,2	30,6	20,6	27,2	19,6
1921....	31,1	21,2	30,9	22,3	31,0	22,2	30,6	20,8	30,0	19,8	26,8	20,3
1922....	29,9	22,8	32,0	21,5	30,1	22,7	30,0	21,9	29,7	20,2	28,7	20,5
1923....	31,0	22,7	31,0	21,8	31,3	21,8	30,7	21,4	30,4	21,0	29,4	20,0
1924....	31,6	22,8	32,4	23,4	32,5	22,0	31,0	22,1	29,9	21,8	27,8	21,0





Trêscho do rio São Francisco - Bahia e Pernambuco
(Do mappa do engenheiro Henrique G. F. Hahfeld)

OBSERVAÇÕES METEOROLÓGICAS DA ESTAÇÃO
CENTRAL EM ONDINA, CAPITAL, COMPARA-
TIVAMENTE POR SEMESTRE. DE 1903 A 1924

Temperatura do ar á sombra

(2º Semestre)

Annos	Julho		Agosto		Setembro		Outubro		Novembro		Dezembro	
	Max.	Min.	Max.	Min.	Max.	Min.	Max.	Min.	Max.	Min.	Max.	Min.
1903 ..	26,0	20,6	27,0	21,5	26,4	22,3	29,0	22,5	31,0	21,6	31,0	21,0
1904	26,8	19,4	29,0	18,1	29,3	18,6	32,8	18,6	32,9	20,1	32,7	20,1
1905	27,9	17,8	28,3	18,0	28,8	19,0	29,5	19,0	31,8	20,0	32,0	19,8
1906	27,2	17,0	27,5	17,3	29,7	18,0	32,1	23,2	33,8	20,2	31,1	19,5
1907	28,7	17,2	28,2	17,0	29,6	18,4	32,6	19,5	32,8	20,0	32,3	21,3
1908	27,5	18,3	28,3	19,1	31,0	18,0	31,0	20,0	31,3	21,5	32,5	21,0
1909	27,0	18,8	28,3	19,4	29,5	19,2	32,0	20,3	33,1	21,3	33,6	21,5
1910	28,1	19,6	28,0	19,9	29,0	19,0	30,5	20,6	28,6	20,6	30,0	20,9
1911	28,7	19,7	28,3	20,0	30,4	20,2	31,7	20,4	31,4	21,2	33,1	21,9
1912	29,5	19,5	29,9	19,5	30,6	19,5	31,0	20,0	32,2	21,2	32,6	21,5
1913	29,6	19,5	29,9	18,5	31,0	18,5	34,8	20,5	33,5	20,0	31,0	20,5
1914	28,4	19,5	28,5	19,7	29,1	19,1	30,6	20,8	31,6	21,2	31,6	20,9
1915	28,5	19,7	28,9	19,5	28,5	19,6	30,2	20,1	31,0	20,2	30,5	21,2
1916	27,6	18,6	28,3	18,9	29,2	19,3	30,0	19,0	32,6	20,6	31,5	21,1
1917	28,9	19,6	27,9	16,8	29,1	18,2	31,1	20,0	30,8	20,5	31,0	21,4
1918	29,1	19,2	27,9	19,1	28,9	17,4	30,2	20,9	30,1	20,4	30,6	20,6
1919	26,1	19,1	27,0	19,5	28,0	19,6	29,2	20,9	29,8	20,8	30,7	21,6
1920	26,6	20,0	27,2	19,9	28,8	20,0	29,0	20,2	30,3	21,4	30,7	21,6
1921	25,9	18,8	27,0	19,2	29,3	20,4	30,3	20,9	29,5	21,0	30,0	21,0
1922	28,0	19,6	27,5	19,1	28,9	19,7	29,6	21,1	29,4	19,6	31,8	21,2
1923	27,7	18,6	28,8	18,5	29,0	20,4	29,9	21,3	33,2	21,5	30,6	22,3
1924	26,7	20,0	26,7	18,6	28,1	20,2	29,0	19,8	29,6	20,6	31,2	21,5

OBSERVAÇÕES METEOROLÓGICAS DA ESTAÇÃO
CENTRAL EM ONDINA (CAPITAL)
DE 1903 A 1924

TEMPERATURAS DO AR, A' SOMBRA

<i>Annos</i>	<i>Temperatura Maxima</i>	<i>Extremas annuaes Minima</i>	<i>Media annual</i>
1903	31.0	20.6	24.6
1904	32.9	18.0	24.6
1905	32.7	17.8	24.7
1906	34.8	17.0	25.2
1907	33.2	17.0	25.2
1908	33.2	18.0	25.3
1909	34.2	18.8	25.9
1910	33.2	19.0	25.4
1911	33.1	19.7	25.7
1912	35.2	19.5	26.3
1913	35.5	18.5	26.2
1914	31.6	19.0	25.3
1915	32.5	19.5	25.4
1916	32.6	18.6	25.4
1917	33.0	16.8	25.3
1918	32.5	17.4	25.2
1919	33.0	19.1	25.2
1920	33.9	19.6	24.9
1921	31.1	18.8	24.9
1922	32.0	19.1	25.2
1923	33.2	18.5	25.2
1924	32.5	18.6	25.1



Cachoeira de Paulo Affonso — Vista de conjunto das Cachoeiras

ESTACÃO
2)

ESTACÕES

estações do ano

o Prima-Verão
vera

	24.2	25.0
	25.3	25.6
	26.6	27.4
	26.4	26.3
	26.4	26.0
	26.9	27.2
	25.2	27.1
	26.6	26.2
	26.4	28.0
	26.7	27.3
	26.1	25.8
	25.5	26.5
	25.8	26.4
	25.8	27.0
	25.3	26.6
	25.5	26.5
	25.3	26.1
	25.1	26.5
	25.4	26.2
	25.8	26.5
	25.1	26.8

OBSER

1903
1904
1905
1906
1907
1908
1909
1910	...
1911
1912	...
1913	...
1914	...
1915	...
1916	...
1917	...
1918	...
1919	...
1920	...
1921	...
1922	...
1923	...
1924	...

OBSERVAÇÕES METEOROLÓGICAS DA ESTAÇÃO
CENTRAL EM ONDINA (CAPITAL)
DE 1903 A 1924

TEMPERATURA DO AR, À SOMBRA, E MEDIAS DAS ESTAÇÕES

Anos	Leitura Max. annual	Leitura Min. annual	Media annual	Media das estações do anno			
				Outom- no	Inverno	Prima- vera	Verão
1903	31.0	20.6	24.6	—	—	—	—
1904	32.9	18.0	24.6	24.2	25.1	24.2	25.0
1905	32.7	17.8	24.7	24.7	23.3	25.3	25.6
1906	34.8	17.0	25.2	24.0	22.8	26.6	27.4
1907	33.2	17.0	25.2	24.9	23.2	26.4	26.3
1908	33.2	18.0	25.3	25.0	23.7	26.4	26.0
1909	34.2	18.8	25.9	25.9	23.7	26.9	27.2
1910	33.2	19.0	25.4	25.4	23.9	25.2	27.1
1911	33.1	19.7	25.7	25.4	24.5	26.6	26.2
1912	35.2	19.5	26.3	26.0	24.7	26.4	28.0
1913	35.5	18.5	26.2	26.1	24.5	26.7	27.3
1914	31.6	19.0	25.3	25.3	24.1	26.1	25.8
1915	32.5	19.5	25.4	24.6	24.1	25.5	26.5
1916	32.6	18.6	25.4	25.6	23.6	25.8	26.4
1917	33.0	16.8	25.3	25.1	23.2	25.8	27.0
1918	32.5	17.4	25.2	25.3	23.6	25.3	26.6
1919	33.0	19.1	25.2	25.5	23.3	25.5	26.5
1920	33.9	19.6	24.9	24.7	23.5	25.3	26.1
1921	31.1	18.8	24.9	24.8	23.1	25.1	26.5
1922	32.0	19.1	25.2	25.3	23.7	25.4	26.2
1923	33.2	18.5	25.2	25.0	23.4	25.8	26.5
1924	32.5	18.6	25.1	25.2	23.4	25.1	26.8

OBSERVAÇÕES METEOROLÓGICAS DA ESTAÇÃO
CENTRAL EM ONDINA (CAPITAL)

Anos	NUMERO DIAS DE															
	Nevôico	Nevôico baixo	Nevoa seca	Orrvalho	Trovoadas com relampago	Trovoões	Relampagos	Ventania	Vento forte	Aguacivo	Halo Solar	Halo Lunar	Coroa Solar	Coroa Lunar	Aro-Iris	
1903.....	1			34		1	2									
1904.....			5	48		16	16			1						
1905.....	39			132		24	17		3	104		40				67
1906.....	78			108		20	25		3	100		28				47
1907.....	38			92		11	15		10	82	2	28			3	50
1908.....	35	5		123	1	12	24		6	29	1	8				19
1909.....	20	32		135	9	8	17		58	60	1	23	1		3	49
1910.....	9	5		82	11	11	13		102	58		10			10	70
1911.....	18	20		125	6	21	19		61	27		11			20	68
1912.....	22	6		107	6	25	21		18	8		10			9	66
1913.....	6			102	9	21	30		45	5		1			4	44
1914.....	6	4		104	4	28	16	6	28	2	2	2			3	54
1915.....	19			123	4	15	23	1	24	41	1	1			8	51
1916.....	111	1		171	4	25	39	1	47	72	2	3			12	52
1917.....	72	3	124	225	5	28	83	4	79	21	3	7	1		33	55
1918.....	58	2	145	195	31	42	111	7	99	20	1	11			18	83
1919.....	28		161	157	10	24	84	12	75	18	1	3			9	69
1920.....	1		167	181	10	34	98	14	63	19	1	7			8	73
1921.....			167	184	16	29	70	15	70	10	2	4	1		3	110
1922.....	27	96	98	182	7	26	35	5	49	10	2	4			6	94
1923.....	12	129	93	231	10	25	33	5	38	6		2			1	84
1924.....	1	63	60	141	13	52	68	4	48	7		4			3	41

OBSERVAÇÕES METEOROLÓGICAS DA ESTAÇÃO CENTRAL, EM ONDINA, CAPITAL, DE 1903 A 1924

PLUVIOMETRO

*Altura da evaporação
d'agua já sombrel
em 24 hs*

Anos	Máxima em 24 hs.		Total		da chuva		N. dos dias que choveu		<i>Mezes mais chuvosas</i>		Máxima diária		Mínima diária		Média anual		Total anual	
	mm	mm	mm	mm	mm	mm			mm	mm	mm	mm	mm	mm	mm	mm	mm	mm
1903	35,0	1.053,4	98	Abril, Maio, Junho e Novembro	Abril, Maio, Junho e Novembro	4,9	0,5	2,7	472,6									
1904	162,5	1.519,3	168	Abril, Maio e Outubro	Abril, Maio e Outubro	7,1	0,5	3,4	102,3									
1905	147,0	1.713,3	233	Abril, Maio, Junho e Novembro	Abril, Maio, Junho e Novembro	6,5	0,4	2,8	1.003,8									
1906	240,0	1.582,2	222	Abril, Maio, Junho e Novembro	Abril, Maio, Junho e Novembro	6,6	0,5	3,2	1.186,8									
1907	66,3	1.019,7	182	Março, Junho e Outubro	Março, Junho e Outubro	6,7	0,6	3,6	1.311,9									
1908	108,0	1.436,3	187	Abril, Maio, Junho e Julho	Abril, Maio, Junho e Julho	7,8	0,2	3,4	1.230,4									
1909	93,0	1.507,3	203	Abril, Maio, Junho e Novembro	Abril, Maio, Junho e Novembro	8,4	0,2	3,4	1.244,0									
1910	71,0	1.611,4	234	Março, Maio, Junho e Novembro	Março, Maio, Junho e Novembro	6,9	0,6	3,3	1.215,7									
1911	50,0	1.861,6	216	Fevereiro, Abril, Maio, Junho e Novembro	Fevereiro, Abril, Maio, Junho e Novembro	5,8	0,8	3,1	1.149,9									
1912	55,0	1.823,1	222	Maio, Junho e Outubro	Maio, Junho e Outubro	5,7	0,7	3,0	1.109,4									
1913	109,3	2.245,8	218	Maio, Junho, Outubro, Novembro e Dezembro	Maio, Junho, Outubro, Novembro e Dezembro	5,4	0,6	2,9	1.050,1									
1914	128,7	1.724,4	235	Janeiro, Maio, Junho e Julho	Janeiro, Maio, Junho e Julho	5,3	0,4	2,3	850,3									
1915	82,5	1.568,7	235	Abril, Maio, Junho e Julho	Abril, Maio, Junho e Julho	5,9	0,4	2,5	916,5									
1916	76,4	1.880,9	243	Abril, Maio, Junho e Julho	Abril, Maio, Junho e Julho	4,6	0,6	2,3	821,5									
1917	79,8	1.929,8	228	Abril, Maio, Junho, Julho e Agosto	Abril, Maio, Junho, Julho e Agosto	5,2	0,3	2,1	856,6									
1918	85,3	2.582,0	235	Fevereiro, Abril, Maio, Junho e Agosto	Fevereiro, Abril, Maio, Junho e Agosto	5,9	0,4	2,1	762,4									
1919	71,0	1.840,1	234	Março, Maio, Junho e Julho	Março, Maio, Junho e Julho	7,2	0,3	3,2	1.478,7									
1920	101,7	2.167,5	260	Março, Abril, Maio, Junho e Setembro	Março, Abril, Maio, Junho e Setembro	8,5	0,7	3,5	1.304,1									
1921	123,0	2.047,0	257	Abril, Maio, Junho e Dezembro	Abril, Maio, Junho e Dezembro	9,2	0,7	3,7	1.356,5									
1922	91,1	2.063,8	253	Fevereiro, Abril, Maio, Junho e Julho	Fevereiro, Abril, Maio, Junho e Julho	6,9	0,5	3,1	1.141,3									
1923	69,2	1.507,5	225	Abril, Maio, Junho e Agosto	Abril, Maio, Junho e Agosto	8,5	0,5	3,2	1.235,9									
1924	133,2	2.412,2	264	Março, Abril, Maio, Junho e Julho	Março, Abril, Maio, Junho e Julho	7,7	0,5	3,1	1.131,8									

OBSERVAÇÕES METEOROLÓGICAS DA ESTAÇÃO
CENTRAL EM ONDINA (CAPITAL)
DE 1903 A 1924

HELIOGRAPHO

(Brilho solar)

<i>Annos</i>	<i>Maxima diaria</i>	<i>Minima diaria</i>	<i>Total annual</i>	<i>N. de dias sem brilho solar</i>	<i>Nebulo- sidade 10-10j Media annual</i>
	<i>hs.</i>	<i>hs.</i>	<i>hs.</i>		<i>Partes</i>
1903	—	—	—	—	5.6
1904	—	—	—	—	5.5
1905	11.7	0.1	2.611.32	23	5.6
1906	12.0	0.2	2.223.56	21	6.1
1907	12.0	0.1	2.690.20	—	6.1
1908	12.0	1.0	2.306.29	51	5.9
1909	12.0	0.5	2.836.29	4	5.6
1910	12.0	0.1	2.486.31	16	5.9
1911	11.8	0.1	2.651.50	5	5.7
1912	12.4	0.1	2.678. 2	15	6.5
1913	11.7	0.1	2.740. 7	17	6.5
1914	12.3	0.7	2.751. 7	10	6.5
1915	12.0	0.1	2.808. 5	7	6.3
1916	12.1	0.1	2.766. 5	4	5.7
1917	12.5	0.2	2.743. 1	11	5.4
1918	11.9	0.1	2.465. 5	10	5.7
1919	12.4	0.1	2.616. 9	10	5.6
1920	12.2	0.1	2.793. 2	9	5.3
1921	12.3	0.1	2.684. 9	9	5.7
1922	12.5	0.1	2.747. 5	5	5.6
1923	12.0	0.1	2.820. 2	4	5.2
1924	11.8	0.1	2.511. 3	8	5.9



Vista total da queda de Aniquinho, pertencente a Bahia

OB

1903
1904
1905
1906
1907
1908
1909
1910
1911
1912
1913
1914
1915
1916
1917
1918
1919
1920
1921
1922
1923
1924

OBSERVAÇÕES METEOROLÓGICAS DA ESTAÇÃO CENTRAL EM ONDINA

Ventos mais frequentes (Vezeis)

Anos	Direção	Velocidade segundo em ms. por Método	Meses que sopraram com mais violência																
			N	NNE	NE	ENE	E	ESE	SE	SSE	SSW	SW	WSW	W	NNW	NW	NNW	Calma	
1902	SE	3,2	13	2	51	25	90	45	116	50	34	7	116	7	116	7	116	7	28
1904	SE	3,6	13	7	74	78	180	191	386	170	117	11	116	11	116	11	116	11	115
1905	SE	3,9	48	10	53	48	540	153	629	81	79	14	116	14	116	14	116	14	115
1906	SE	3,2	58	20	77	101	458	195	563	134	106	45	116	45	116	45	116	45	482
1907	SE	3,9	29	30	103	116	546	320	643	191	146	24	116	24	116	24	116	24	320
1908	E	2,5	30	8	134	260	1218	557	264	41	25	17	116	17	116	17	116	17	271
1909	E	1,9	41	52	142	142	1052	410	402	111	186	16	116	16	116	16	116	16	271
1910	E	1,8	59	49	259	62	1023	194	679	88	240	11	116	11	116	11	116	11	182
1911	E	1,5	35	19	287	25	1040	92	562	15	166	6	116	6	116	6	116	6	182
1912	E	1,8	103	19	392	3	927	32	775	3	244	6	116	6	116	6	116	6	182
1913	E	1,5	273	—	593	9	754	18	613	8	229	2	116	2	116	2	116	2	182
1914	E	1,6	145	—	620	11	917	18	567	7	157	2	116	2	116	2	116	2	182
1915	E	1,7	86	—	345	16	902	10	716	5	177	2	116	2	116	2	116	2	182
1916	SE	2,3	198	—	686	16	902	10	716	5	177	2	116	2	116	2	116	2	182
1917	SE	3,9	66	—	218	1	923	10	869	—	720	—	116	—	116	—	116	—	182
1918	SE	4,0	83	—	174	1	253	335	336	—	115	—	116	—	116	—	116	—	182
1919	SE	4,7	88	—	230	—	252	335	336	—	115	—	116	—	116	—	116	—	182
1920	SE	4,9	83	—	179	—	252	335	336	—	115	—	116	—	116	—	116	—	182
1921	SE	4,3	58	—	118	—	227	335	336	—	115	—	116	—	116	—	116	—	182
1922	SE	4,1	85	—	197	—	252	335	336	—	115	—	116	—	116	—	116	—	182
1923	SE	6,2	83	—	250	—	332	335	336	—	115	—	116	—	116	—	116	—	182
1924	SE	4,0	79	—	155	—	211	335	336	—	115	—	116	—	116	—	116	—	182

DEMONSTRATIVO NUMERICO DAS CHUVAS CAHIDAS NAS ESTAÇÕES PLUVIOMETRICAS DO ESTADO DA BAHIA, NO TRIMESTRE DE JANEIRO MARÇO DO ANNO DE 1923

<i>Estações Pluviométricas</i>	<i>Janeiro</i>		<i>Fevereiro</i>		<i>Março</i>	
	<i>Chuv. mm</i>	<i>Dias</i>	<i>Chuv. mm</i>	<i>Dias</i>	<i>Chuv. mm</i>	<i>Dias</i>
Salvador	27,9	10	116,8	18	39,0	17
Queimadas	3,0	3	7,3	3	56,4	4
João Amaro	—	—	43,1	7	101,8	7
Bomfim	16,5	5	235,2	6	71,5	5
Joazeiro	14,6	3	388,5	11	47,5	4
Minas do Rio de Contas	48,3	3	156,8	14	158,7	13
Curaçá	20,9	4	214,6	7	40,1	4
Andaraíh	27,4	1	80,4	5	51,9	4
Campestre	—	—	28,4	4	48,3	3
Lenções	46,1	3	63,7	4	47,9	7
Aracy	19,0	2	66,3	1	128,6	3
Jequié	1,3	5	27,7	17	12,8	8
Bom Jesus dos Meiras...	29,1	3	101,6	8	32,7	3
Ituassú	41,2	8	86,9	5	160,2	8
Condeúba	46,0	2	88,2	7	70,8	3
Caetité	23,9	5	94,7	13	37,8	9
Mundo Novo	—	—	18,5	6	98,7	11
Morro do Chapéu	0,8	2	79,5	11	118,0	5
Monte Alto	9,0	1	139,9	11	57,7	4
Jacobina	8,6	5	110,5	11	63,5	11
Urubú	23,0	7	192,8	6	108,8	11
Barra do Rio Grande ...	15,9	6	157,1	13	97,2	8
Pilão Arcado	80,3	7	250,9	15	110,3	6
Remanso	18,0	2	260,2	11	119,0	5
Patamuté	1,7	1	158,0	4	27,0	2
Uauá	9,7	3	232,5	9	95,7	7
Canudos	—	—	244,6	6	140,5	5
Casa Nova	8,4	2	191,6	13	81,0	6
Geremoabo	3,2	1	68,3	2	Não obteve	
Cumbe	35,9	2	75,3	3	20,0	4
Bom Conselho	101,4	4	23,4	3	14,0	4
Monte Santo	4,7	2	54,0	2	32,5	4

<i>Estações Pluviométricas</i>	<i>Janeiro</i>		<i>Fevereiro</i>		<i>Março</i>	
	<i>Chuvas mm</i>	<i>Dias</i>	<i>Chuvas mm</i>	<i>Dias</i>	<i>Chuvas mm</i>	<i>Dias</i>
Barracão	12,0	3	3,4	2	52,6	3
Esplanada	12,0	3	11,0	4	54,4	5
Patrocínio do Coité	39,4	2	89,9	6
Castro Alves	4,6	3	52,5	13	158,8	11
Bandeira de Mello	28,0	7	25,0	4
Serrinha	60,6	4	57,5	2	81,2	4
Camisão	26,0	6	72,6	7
Riachão do Jacuhye	1,1	3	54,5	4	71,1	4
Macahubas	10,2	2	53,4	8	91,2	11
Jacaré	5,5	3	92,1	10	37,7	6
Bom Jesus da Lapa	18,3	4	129,4	13	71,1	12
Chique-Chique	29,9	4	83,5	6	124,3	9
Santo Antonio da Gloria .	52,0	2	134,2	4	139,7	6
Itaberaba	2,3	3	20,8	11	9,0	7
Bom Jesus do Rio de Contas	16,5	4	Suspensa		Suspensa	
Irará	17,1	7	29,0	6	81,3	7
Areia	12,5	3	95,9	14	67,5	7
Santa Maria da Victoria .	27,8	3	157,9	10	5,2	3
Santa Ritta do Rio Preto .	133,3	11	152,6	13	68,1	5
Barreiras	85,6	11	119,1	16	72,2	12
Campo Largo	58,1	10	99,8	14	99,2	9
Paramirim	12,0	3	140,0	14	78,7	9
Carinhanha	74,0	9	112,2	8	89,0	7

DEMONSTRATIVO NUMERICO DAS CHUVAS CAH-
DAS NAS ESTAÇÕES PLUVIOMETRICAS DO
ESTADO DA BAHIA, NO TRIMESTRE DE ABRIL A
JUNHO DO ANNO DE 1923

Estações Pluviométricas	Abril		Maio		Junho	
	Chuvras mm	Dias	Chuvras mm	Dias	Chuvras mm	Dias
Salvador	251,9	29	158,3	23	196,4	20
Queimadas	66,1	12	11,1	7	16,6	5
João Amaro	52,9	20	21,9	12	17,4	7
Bomfim	170,9	15	58,7	7	36,9	7
Joazeiro	14,7	4	1,9	4	1,3	1
Mjnas do Rio de Contas..	149,3	20	63,6	18	20,1	15
Curaçá	69,1	7	42,9	3
Andarahy	92,5	11	88,5	3	14,9	3
Campestre	76,9	5	55,5	4
Lençóes	158,1	16	49,0	6	25,3	5
Aracy	169,9	10	75,0	5	59,3	6
Jequié	28,0	16	31,6	18	20,7	18
Bom Jesus dos Meiras ...	34,7	4	2,6	3	23,0	3
Ituassú	32,8	8	28,4	7	5,3	3
Condeúba	30,4	9	28,2	1
Caetité	19,8	10	17,6	9	7,0	12
Mundo Novo	123,2	24	128,2	24	50,9	10
Morro do Chapéu	49,7	22	27,5	14	18,2	15
Monte Alto	1,2	1	13,5	1	4,0	1
Jacobina	135,1	30	12,5	10	34,3	19
Urubú	2,5	3	83,6	3
Barra do Rio Grande ...	92,6	5	60,1	5	0,5	1
Pilão Arcado	45,2	5	49,1	4
Remanso	62,3	4	42,7	4
Patamuté	41,7	6	10,9	2	15,2	2
Uauá	93,1	9	28,4	5	12,2	6
Canudos	139,9	10
Casa Nova	33,4	7	19,9	5
Geremoabo	Não		Não		Não	
	obtivemos		obtivemos		obtivemos	
Cumbe	114,7	15	17,3	7	33,4	12
Bom Conselho	75,4	10	37,5	4	43,7	11
Monte Santo	71,2	16	21,5	6	44,2	10

Estações Pluviométricas	Abril		Maio		Junho	
	Chuvas mm	Dias	Chuvas mm	Dias	Chuvas mm	Dias
Barracão	140,8	18	68,3	11	68,0	9
Esplanada	123,9	29	22,9	25	32,1	18
Patrocínio do Coité	252,4	24	76,3	11
Castro Alves	123,5	28	50,3	13	30,9	13
Bandeira de Mello	26,0	8	22,0	8	20,0	6
Serrinha	84,4	18	18,4	10	124,4	18
Camisão	99,3	25	26,3	11	6,0	10
Riachão do Jacuhype	24,1	7	72,3	7	28,2	7
Macaúbas	24,2	3	28,2	4
Jacaré	8,1	5	2,9	4	0,0	1
Bom Jesus da Lapa	77,1	12	12,1	3
Chique-Chique	9,3	2	37,0	6
Santo Antonio da Gloria .	102,5	15	36,3	4	22,5	17
Itaberaba	128,8	18	42,8	10	12,1	4
Bom Jesus do R. de Contas	Suspensa		Suspensa		Suspensa	
Irará	155,6	25	36,0	14	95,3	15
Areia	130,3	26	57,6	21	54,6	20
Santa Maria	77,5	4	30,5	1
Santa Ritta do Rio Preto.	78,3	4	29,5	1
Barreiras	*55,7	8	48,5	5	1,0	2
Campo Largo	96,1	4	55,8	4
Paramirim	50,6	5	Suspensa		Suspensa	
Carinhanha	41,1	13	1,3	3


DEMONSTRATIVO NUMERICO DAS CHUVAS CAHIDAS NAS ESTAÇÕES PLUVIOMETRICAS DO ESTADO DA BAHIA, NO TRIMESTRE DE JULHO A SETEMBRO DO ANNO DE 1923

<i>Estações Pluviometricas</i>	<i>Julho</i>		<i>Agosto</i>		<i>Setembro</i>	
	<i>Chuzas</i>	<i>Dias</i>	<i>Chuzas</i>	<i>Dias</i>	<i>Chuzas</i>	<i>Dias</i>
	<i>mm</i>		<i>mm</i>		<i>mm</i>	
Salvador	234,3	25	174,8	23	102,3	16
Queimadas	35,4	13	23,4	10	15,5	4
João Amaro	18,9	9	39,1	15	82,5	4
Bomfim	69,2	13	37,4	10	13,9	4
Joazeiro	1,5	1	0,3	5	0,2	1
Minas do Rio de Contas..	72,8	21	252,5	24	85,2	6
Curaça	9,2	1	5,5	1
Andarahy	55,5	5	141,0	11	102,0	2
Campestre	17,7	4	52,2	4
Lenções	148,7	6	197,4	9	77,0	4
Aracy	182,2	9	67,8	8	87,7	3
Jequié	37,3	19	117,7	23	94,2	9
Bom Jesus dos Meiras ...	8,6	3	35,7	9	70,4	3
Ituassú	12,3	5	89,2	10	77,2	5
Condeúba	34,5	1	44,2	2
Caetité'	12,6	11	56,5	13	77,7	9
Mundo Novo	191,9	27	122,8	16	72,0	8
Morro do Chapéo	53,7	16	60,0	20	40,7	8
Monte Alto	1,0	1	42,0	1
Jacobina	71,0	11	114,6	17	47,8	10
Rio Branco	11,6	1	59,7	4	32,1	2
Barra do Rio Grande	17,2	1	5,2	3	60,4	5
Pilão Arcado	1,4	1	58,5	6
Remanso	3,2	1	40,8	3
Patamuté	18,2	3
Uauá	20,5	6	5,1	3
Canudos	25,3	4
Casa Nova	0,2	4	6,3	4	0,9	2
Geremoabo	Não		Não		Não	
	obtivemos		obtivemos		obtivemos	
Cumbe	47,7	15	57,9	12	18,8	3
Cicero Dantas	32,0	13	60,7	10	28,6	4
Monte Santo	42,1	17	40,4	12	12,7	4


Estações Pluviométricas	Julho		Agosto		Setembro	
	Chuvas mm	Dias mm	Chuvas mm	Dias mm	Chuvas mm	Dias mm
Barracão	99,0	11	57,3	10	90,5	5
Esplanada	129,0	20	112,5	22	68,4	8
Patrocínio do Coité	42,1	5	97,8	12
Castro Alves	135,0	19	152,8	21	41,0	11
Bandeira de Mello	18,0	7	35,0	9	28,0	8
Serrinha	195,3	23	71,9	22	39,5	10
Camisão	120,9	21	86,4	15	45,1	11
Riachão do Jacuhye	79,7	17	49,3	12	37,2	4
Macahúbas	17,5	2	40,2	4	107,8	5
Jacaré	0,7	2	64,0	9	70,6	5
Bom Jesus da Lapa	35,5	5	70,1	8	39,8	8
Chique-Chique	17,8	2
Santo Antomo da Gloria .	16,3	13
Itaberaba	49,5	10	63,4	10	46,8	4
Bom Jesus do R. de Contas	Suspensa		Suspensa		Suspensa	
Irará	117,4	25	80,9	19	42,2	8
Areia	31,7	22	145,1	18	75,9	9
Santa Maria	14,5	3	25,5	1	20,4	5
Santa Ritta do Rio Preto.	11,0	1	8,4	3	21,1	9
Barreiras	20,8	3	43,8	8	42,8	9
Campo Largo	1,3	2	7,1	4	13,8	12
Paramirim	Suspensa		Suspensa		Suspensa	
Carinhanha	48,2	2	21,3	4	47,2	6

DEMONSTRATIVO NUMÉRICO DAS CHUVAS CAHIDAS NAS ESTAÇÕES PLUVIOMÉTRICAS DO ESTADO DA BAHIA, NO TRIMESTRE DE OUTUBRO A DEZEMBRO DO ANNO DE 1923

Estações Pluviométricas	Outubro		Novembro		Dezembro	
	Chuzas mm	Dias mm	Chuzas mm	Dias mm	Chuzas mm	Dias mm
Salvador	27,3	18	139,4	21	39,3	16
Queimadas	10,0	3	103,7	5	6,8	2
João Amaro	63,5	8	1,7	3
Bomfim	13,5	3	9,6	2
Joazeiro	21,5	4
Minaç do Rio de Contas..	31,5	8	42,5	6	45,8	7
Curaçá	4,3	1	25,0	4	5,5	1
Andarahy	59,0	5	26,2	2
Campestre
Lenções	13,1	2	76,8	5	72,7	4
Aracy	40,6	3	151,2	5	7,0	1
Jequié	9,4	11	27,7	20	11,0	6
Bom Jesus dos Meiras ...	26,6	4	95,0	5	20,3	3
Ituassú	12,7	4	59,6	8	2,3	2
Condeúba	26,7	3	61,2	8	28,6	2
Caetité	74,5	14	76,0	7	99,4	4
Mundo Novo	53,8	7
Morro do Chapéo	5,7	6	58,4	11	59,2	4
Monte Alto	85,9	5	23,1	3	13,4	3
Jacobina	16,9	7	51,9	7	68,7	4
Urubú	17,8	3	107,9	12	15,9	5
Barra do Rio Grande	15,8	6	94,3	11	30,8	7
Pilão Arcado	22,7	4	47,7	9	50,4	6
Remanso	76,7	5	51,1	3
Patamutê	12,0	1	84,8	3	2,1	1
Uauá	7,1	4
Canudos
Casa Nova	11,2	4
Geremoabo	Não	obtivemos	Não	obtivemos	Não	obtivemos
Cumbe	11,0	5	22,0	8	0,8	1
Bom Conselho	9,6	4	28,6	6	2,1	3
Monte Santo	12,3	6	70,2	8	17,9	3




Trecho da barragem da cachoeira de Bananeiras, no rio Paraguassú pertencente á Companhia Brasileira de Energia Eléctrica — Municipio de Cachoeira




<i>Estações Pluviométricas</i>	<i>Outubro</i>		<i>Novembro</i>		<i>Dezembro</i>	
	<i>Chuvas mm</i>	<i>Dias</i>	<i>Chuvas mm</i>	<i>Dias</i>	<i>Chuvas mm</i>	<i>Dias</i>
Barracão	7,7	4	41,8	10	3,5	2
Esplanada	3,0	1	82,2	9	10,7	3
Patrocínio do Coité	53,9	5	57,2	8	16,6	3
Castro Alves	11,5	7	111,9	13	8,5	5
Bandeira de Mello	24,0	7	6,0	5
Serrinha	32,1	6	85,9	9	11,5	2
Camisão	4,8	3	69,2	7	14,9	6
Riachão do Jacuhye	9,3	5	41,8	8	1,2	2
Macahúbas	58,6	4	110,2	7	45,5	4
Jacaré	1,8	4	54,4	7	0,5	1
Bom Jesus da Lapa	78,5	12	104,2	9	39,7	5
Chique-Chique	17,0	2	79,1	5	13,1	4
Santo Antonio da Gloria	6,0	3
Itaberaba	5,7	2	23,4	7	6,2	2
Bom Jesus do R. de Contas	Suspensa		Suspensa		Suspensa	
Irará	31,7	8	150,1	20	29,5	8
Arcia	28,7	9	122,7	16	1,5	2
Santa Maria	108,4	14	94,9	9	87,7	10
Santa Ritta do Rio Preto.	140,1	13	50,0	12	113,2	9
Barreiras	272,0	23	169,9	16	57,3	12
Campo Largo	100,2	14	137,7	12	91,5	8
Paramirim	Suspensa		Suspensa		Suspensa	
Carinhanha	81,1	23	38,2	15	46,5	7

Estações Pluviométricas	1918		1919		1920		1921		1922		1923	
	Chuvas mm	Dias	Chuvas mm	Dias	Chuvas mm	Dias	Chuvas mm	Dias	Chuvas mm	Dias	Chuvas mm	Dias
Carinhanha	898,3	86	585,8	52	Suspensa		754,9	45	603,1	97		
Rio Branco	816,2	72	804,3	67	686,6	67	921,9	85	772,2	67	655,7	57
Barra do Rio Grande	885,8	97	866,5	74	821,5	76	894,7	83	853,8	81	646,4	71
Piñão Arcado	136,3	8	7 mezes		676,8	52	802,1	68	784,7	84	716,5	63
			93,1	7								
			10 mezes									
Remanso	714,8	44	102,8	8	527,6	28	683,0	34	509,9	34	674,0	38
Patamutê	343,6	29	273,6	26	590,7	53	632,1	42	331,8	22	371,6	25
Uana	458,4	82	438,9	64	519,6	70	529,5	77	563,9	73	567,3	52
Canudos	332,3	16	349,8	18	535,2	32	675,3	41	316,2	14	250,3	25
Casa Nova	626,4	30	153,0	14	642,5	55	677,2	65	527,9	57	352,9	47
Geremoabo	528,5	97	978,2	104	2.273,0	150	1.833,5	99	237,8	12	71,5	3
Cicero Dantas	712,4	161	665,6	133	876,6	149	1.077,6	173	693,6	130	456,5	56
Monte Santo	549,3	113	635,7	83	845,0	150	933,4	164	747,5	140	423,7	90
Cumbe	509,9	105	587,5	111	874,6	115	793,4	171	681,1	125	454,8	87
Barracão	968,0	136	1.002,2	109	1.000,3	107	1.317,4	123	793,3	104	644,9	88
Espanhada	1.273,5	212	1.104,5	145	1.149,2	164	1.383,1	159	832,9	132	662,1	147
Patrocínio do Coité	727,0	102	627,8	89	975,0	107	1.095,0	147	1.461,9	158	725,6	76
Bandeira de Mello	598,5	132	661,2	110	630,4	82	765,2	85	634,7	80	232,0	69
Castro Alves	1.014,9	216	1.613,8	191	819,4	218	888,5	210	940,6	196	881,3	157
			7 mezes									
Bom Jesus do Rio de												
Contas	952,2	111	1.320,9	171	1.110,2	150	1.443,8	148	342,1	122	16,5	4
			10 mezes									
Santo Antonio da												
Gloria	229,0	36	138,7	53	478,4	72	504,6	93	758,3	89	509,5	64



Vista parcial da Lagoa Bonita, no valle do rio Mucury



DEMONSTRATIVO NUMERICO DAS CHUVAS CAHIDAS NAS ESTAÇÕES PLUVIOMETRICAS DO ESTADO DA BAHIA, NO TRIMESTRE DE JANEIRO A MARÇO DE 1924

<i>Estações Pluviométricas</i>	<i>Janeiro</i>		<i>Fevereiro</i>		<i>Março</i>	
	<i>Chuvras</i> <i>mm</i>	<i>Dias</i>	<i>Chuvras</i> <i>mm</i>	<i>Dias</i>	<i>Chuvras</i> <i>mm</i>	<i>Dias</i>
Salvador	50,8	16	230,5	19	425,7	25
Queimadas	14,2	5	75,7	9	93,8	11
Bomfim	139,8	9	338,9	15	228,4	17
Aracy	61,6	4	115,6	6	164,3	11
Paramirim	182,6	18	104,9	17	181,4	15
Joazeiro	288,0	12	214,0	17	274,8	16
Minas do Rio de Contas .	180,5	15	176,1	20	103,4	27
Curuçá	139,8	8	248,6	18	95,6	13
Andarahy	176,6	9	146,3	16	283,9	11
Dr. Seabra	257,9	9	378,8	12
Lençóes	293,0	13	210,9	15	328,1	26
João Amaro (Tapera)	108,4	8	86,6	14	217,3	22
Iequié	77,2	14	49,1	14	200,4	20
Barracão	42,0	4	112,0	9	95,6	13
Espanada (Conde)	56,3	3	109,7	15	177,6	16
Patrocínio do Coité	62,3	4	198,5	11	172,3	18
Castro Alves	48,5	10	108,6	12	286,4	23
Serrinha	50,7	5	155,4	11	195,9	18
Bandeira de Mello (Mara- cás)	58,0	10	42,0	11	36,0	5
Camisão	120,0	9	91,4	15	189,4	24
Uauá (Monte Santo)	75,6	8	425,2	16	469,8	15
Canudos (Monte Santo) ..	222,6	12	365,3	14	230,6	13
Casa Nova (S. José do Ria- cho de)	132,8	10	337,4	20	139,5	17
Cumbe	117,5	8	122,9	9	146,6	14
Cícero Dantas	135,5	5	161,0	9	150,7	9
Monte Santo	120,6	9	99,3	12	114,4	13
Jacobina	215,6	14	210,2	16	302,8	25
Çarinhonha	381,3	23	164,3	21	366,6	17
Barra do Rio Grande	204,8	17	240,1	21	195,9	17
Pilão Arcado	190,6	14	257,7	20	193,0	16
Remanso	109,0	9	280,1	13	229,3	12

<i>Estações Pluviométricas</i>	<i>Janeiro</i>		<i>Fevereiro</i>		<i>Março</i>	
	<i>Chuvas mm</i>	<i>Dias</i>	<i>Chuvas mm</i>	<i>Dias</i>	<i>Chuvas mm</i>	<i>Dias</i>
Rio Branco	168,3	15	249,2	20	152,4	17
Patanuté	137,3	9	256,5	17	164,0	6
Ituassú	107,7	9	192,3	21	272,8	22
Bom Jesus dos Meiras ...	175,6	12	143,1	9	123,7	7
Condeúba	179,1	12	191,9	19	118,2	13
Mundo Novo	27,0	7	151,9	19	138,1	22
Morro do Chapéu	220,1	14	291,3	15	226,0	24
Caetité	192,8	14	199,6	20	275,0	16
Monte Alto	213,3	14	322,6	13	190,0	11
Irará	23,4	12	154,9	14	164,8	19
Areia	81,4	11	93,0	8	283,2	24
Santa Maria	198,7	15	301,3	16	245,7	16
Santa Ritta do Rio Preto .	284,5	20	172,7	22	213,5	21
Barreiras	132,6	21	180,9	22	253,7	21
Campo Largo	282,4	19	159,1	16	188,8	16
Riachão do Jacuhype	37,7	4	141,5	14	88,5	13
Macahubas	160,3	8	154,7	15	175,8	12
Bom Jesus da Lapa	306,4	20	394,3	24	248,4	19
Chique-Chique	178,4	9	330,0	15	120,5	9
Jacaré	151,5	17	152,3	12	115,6	18
Santo Antonio da Gloria .	98,0	2	926,3	20	263,6	16
Itaberaba	76,2	11	76,3	14	164,6	25

DEMONSTRATIVO NUMERICO DAS CHUVAS CAHIDAS NAS ESTAÇÕES PLUVIOMETRICAS DO ESTADO DA BAHIA, NO TRIMESTRE DE ABRIL, A JUNHO DE 1924

Estações Pluviométricas	Abril		Maio		Junho	
	Chuvras mm	Dias	Chuvras mm	Dias	Chuvras mm	Dias
Salvador	292,3	25	498,5	28	250,8	29
Queimadas	243,9	10	141,8	16	83,0	13
Bomfim	243,0	16	194,8	25	50,9	20
Aracy	231,5	11	262,6	13	68,8	12
Paramirim	43,4	10	3,0	3	0,2	4
Joazeiro	93,5	6	52,4	8	1,4	1
Minas do Rio de Contas .	64,4	17	62,3	23	19,3	13
Curacá	132,0	12	80,8	11	12,2	6
Andarahy	209,4	10	51,0	10	13,4	4
Campestre (Dr. Seabra)
Lenções	201,2	15	144,4	14	65,5	10
João Amaro (Tapera)	103,3	8	47,5	7	23,1	5
Jequié	128,4	23	62,8	20	75,7	25
Barracão	177,2	17	331,8	15	166,8	11
Esplanada (Conde)	199,9	25	450,4	30	244,0	26
Patrocínio do Coité	265,8	22	419,2	30	349,7	30
Castro Alves	85,6	13	153,8	24	80,8	22
Serrinha	156,9	22	151,7	28	213,6	30
Bandeira de Mello (Maracás)	26,0	8	39,0	9	8,0	5
Camisão	88,4	17	142,2	27	98,1	26
Uauá (Monte Santo)	429,2	19	125,9	9	28,7	6
Canudos (Monte Santo) .	368,2	24	284,9	26	119,0	14
Casa Nova	138,1	12	32,1	15	10,5	11
Cumbe	108,6	16	285,0	25	236,2	24
Bom Conselho (Cicero Dantas)	151,5	20	210,7	27	198,6	28
Monte Santo	169,5	19	229,0	26	128,0	23
Jacobina	245,7	30	201,7	25	79,0	25
Carinhanha	50,2	7
Barra do Rio Grande	87,7	6	81,1	12
Pilão Arcado	83,6	11	18,4	6
Remanso	73,0	9	26,6	6	3,0	1

<i>Estações Pluviométricas</i>	<i>Abril</i>		<i>Mai</i>		<i>Junho</i>	
	<i>Chuzas mm</i>	<i>Dias</i>	<i>Chuzas mm</i>	<i>Dias</i>	<i>Chuzas mm</i>	<i>Dias</i>
Urubú	24,8	8	45,0	3
Patamuté	148,7	10	133,8	6	9,0	2
Ituassú	161,4	15	64,1	12	21,0	13
Bom Jesus dos Meiras ...	110,9	8	16,0	6	4,8	5
Condeúba	85,3	6	7,0	1
Mundo Novo	138,8	21	214,3	26	211,4	30
Morro do Chapéo	106,5	21	96,4	23	33,1	20
Caetité	33,4	13	8,3	9	18,8	10
Monte Alto	22,3	5
Irará	113,4	22	286,8	31	153,5	29
Areia	71,7	16	115,5	24	59,2	13
Santa Maria	50,4	4	1,6	3
Santa Ritta do Rio Preto .	117,3	12	15,1	2
Barreiras	52,1	12	78,3	9
Campo Largo	18,2	4	32,5	4
Riachão do Jacuhype	59,2	9	140,6	20	120,3	21
Macahubas	59,4	4	17,4	4	2,8	1
Bom Jesus da Lapa	16,8	8	0,9	3
Chique-Chique	59,3	7	16,2	4
Jacaré	144,2	12	31,1	23	2,8	4
Santo Antonio da Gloria .	100,4	17	149,7	22	50,7	21
Itaberaba	148,2	11	105,5	17	25,0	9

DEMONSTRATIVO NUMERICO DAS CHUVAS CAHIDAS NAS ESTAÇÕES PLUVIOMETRICAS DO ESTADO DA BAHIA, NO TRIMESTRE DE JULHO A SETEMBRO DE 1924

Estações Pluviométricas	Julho		Agosto		Setembro	
	Chuvras mm	Dias	Chuvras mm	Dias	Chuvras mm	Dias
Salvador	170,1	30	59,7	23	66,5	24
Oqueimadas	63,6	12	38,1	11	18,4	5
Bomfim	38,4	28	29,3	22	12,0	8
Aracy	70,2	9	36,5	6	51,8	5
Paramirim	0,0	2	0,0	1
Joazeiro	3,6	3	1,4	2
Minas do Rio de Contas	13,5	12	6,2	7
Curaçá	11,5	6	3,8	3
Andaraý	34,0	2	0,5	1	4,8	1
Campestre
Lençóes	64,3	12	15,9	7	27,1	8
João Amaro	17,0	4	9,3	7	14,3	8
Jequié	29,8	20	49,3	29	13,4	12
Barracão	159,5	10	62,2	7	38,3	5
Esplanada	173,5	29	87,9	26	70,2	10
Patrocínio do Coité	184,5	25	187,5	26	64,6	8
Castro Alves	66,0	26	77,3	28	32,7	15
Serrinha	163,4	31	89,1	26	36,9	19
Bandeira de Mello	20,0	7	3,0	3	2,0	1
Camisão	81,3	25	103,1	22	19,0	11
Uauá	19,5	7	17,1	5
Canudos	72,2	10
Casa Nova	3,4	6	0,0	4
Cumbe	115,5	24	81,7	23	23,7	8
Bom Conselho	150,6	23	103,6	19	47,0	8
Monte Santo	118,6	26	71,5	5	24,7	9
Jacobina	71,7	23	83,5	25	26,6	20
Carinhonha
Barra do Rio Grande	1,2	1	0,4	1
Pilão Arcado	0,6	1
Remanso	2,1	1
Urubú
Patamuté	14,9	4	14,5	1

<i>Estações Pluviométricas</i>	<i>Julho</i>		<i>Agosto</i>		<i>Setembro</i>	
	<i>Chuvras</i> <i>mm</i>	<i>Dias</i> <i>mm</i>	<i>Chuvras</i> <i>mm</i>	<i>Dias</i> <i>mm</i>	<i>Chuvras</i> <i>mm</i>	<i>Dias</i> <i>mm</i>
Ituassú	2,3	3	10,8	9	2,9	2
Bom Jesus dos Meiras ..	4,8	3	3,1	4	8,5	1
Condeúba
Mundo Novo	229,5	31	237,0	29	90,9	11
Morro do Chapéu	32,8	25	33,5	22	10,9	17
Caetité	20,2	5	2,1	5
Monte Alto
Irará	149,2	31	79,5	29	38,0	19
Areia	73,4	31	42,8	23	70,5	13
Santa Maria
Santa Ritta do Rio Preto:	0,1	1
Barreiras	11,7	3
Campo Largo	5,9	2
Riachão do Jacuhype	59,1	13	36,0	11	11,3	6
Macahubas	4,9	3
Bom Jesus da Lapa
Chique-Chique
Jacaré	0,5	2	2,0	2
Santo Antonio da Gloria .	35,3	17	36,1	18
Itaberaba	33,8	11	20,3	9	12,2	5

DEMONSTRATIVO NUMERICO DAS CHUVAS CAH-
DAS NAS ESTAÇÕES PLUVIOMETRICAS DO
ESTADO DA BAHIA, DURANTE O TRIMESTRE DE
OUTUBRO A DEZEMBRO DE 1924

<i>Estações Pluviométricas</i>	<i>Outubro</i>		<i>Novembro</i>		<i>Dezembro</i>	
	<i>Chuvras mm</i>	<i>Dias mm</i>	<i>Chuvras mm</i>	<i>Dias mm</i>	<i>Chuvras mm</i>	<i>Dias mm</i>
Salvador	177,8	21	83,3	17	107,2	14
Queimadas	35,3	3	9,3	3	46,8	4
Bonfim	12,5	6	4,2	2	10,0	5
Aracy	38,3	3	40,4	3
Paramirim	153,5	15	59,1	15	365,1	27
Joazeiro	13,5	2	21,3	3	91,6	9
Minas do Rio de Contas .	132,1	15	88,9	15	127,9	22
Curaçá	10,0	1	4,5	1	93,4	8
Andarahy
Campestre	67,9	5
Lençóes	108,6	6	92,9	7	324,9	10
João Amaro	43,3	9	5,3	3	64,1	7
Jequié	75,2	14	39,5	11
Barracão	39,0	3	17,2	3	24,5	3
Esplanada	41,6	10	51,4	10	48,3	9
Patrocínio do Coité	22,3	4	4,2	8	21,3	3
Castro Alves	54,1	12	14,5	10	137,3	11
Serrinha	25,3	9	30,3	9	76,6	6
Bandeira de Mello	30,0	8	22,0	7
Camisão	94,3	7	43,6	10	29,0	5
Uauá	22,3	4
Canudos	25,0	1	18,3	2
Casa Nova	9,2	6	15,4	2	90,8	11
Cumbe	18,0	2	9,2	4	71,1	5
Bom Conselho	38,7	5	2,9	4
Monte Santo	10,3	5	13,7	4	35,8	3
Jacobina	36,3	13	13,2	30	100,7	14
Carinhanha	236,5	15	471,3	23	479,5	25
Barra do Rio Grande	130,7	9	107,2	7	189,0	15
Pilão Arcado	119,7	10	83,1	6	344,5	14
Remanso	22,8	3	38,1	5	203,1	10
Urubú	111,6	11	37,0	3	188,7	13
Patamuté	55,5	1

<i>Estações Pluviométricas</i>	<i>Outubro</i>		<i>Novembro</i>		<i>Dezembro</i>	
	<i>Chuvvas</i>	<i>Dias</i>	<i>Chuvvas</i>	<i>Dias</i>	<i>Chuvvas</i>	<i>Dias</i>
	<i>mm</i>	<i>mm</i>	<i>mm</i>	<i>mm</i>	<i>mm</i>	<i>mm</i>
Ituassú	225,5	12	113,9	7	199,5	11
Bom Jesus dos Meiras ..	71,9	9	54,8	4	223,8	7
Condeúba	100,3	8	35,2	5	318,8	15
Mundo Novo	43,5	9
Morro do Chapéu	38,0	11	90,9	17
Caetité	169,7	17	60,5	15	210,7	20
Monte Alto	102,0	7	131,5	9	214,6	12
Irará	24,2	12	7,1	9	24,5	9
Areia	80,0	10	17,7	4	97,2	13
Santa Maria	160,7	14	183,8	18	351,8	21
Santa Ritta do Rio Preto.	114,7	16	130,1	16	246,8	21
Barreiras	276,9	19	152,1	18	325,7	24
Campo Largo	183,9	4	70,9	7	207,8	14
Riachão do Jacuhye	3,8	3	4,2	4	21,6	5
Macahubas	245,7	12	76,9	4	219,9	13
Bom Jesus da Lapa	199,8	16	134,4	17	155,8	20
Chique-Chique	96,7	7	90,2	4	140,6	10
Jacaré	6,1	4	158,6	11
Santo Antonio da Gloria	6,3	1	45,2	3
Itaberaba	56,4	7	19,3	5	79,9	11

CAPITULO III

DIVISÃO ELEITORAL DA
BAHIA
E REPRESENTAÇÃO
POLITICA



SYNOPSIS DA DIVISAO ELEITORAL FEDERAL

<i>N. de orden</i>	<i>Municipios</i>	<i>N. de secções</i>	<i>N. de orden</i>	<i>Municipios</i>	<i>N. de secções</i>
------------------------	-------------------	--------------------------	------------------------	-------------------	--------------------------

1.º DISTRICTO

1	Abrantes	5	5	Itaparica	6
2	Alagoinhas	7	6	Matta de São João .	5
3	Catú (Sant'Anna do) .	3	7	Salvador	53
4	Pojuca	3			

2.º DISTRICTO

1	Affonso Penna	5	27	Nazareth	4
2	Alcobaça	2	28	Nova Boipeba	3
3	Amargosa	7	29	Porto Alegre (São José de)	3
4	Aratuhybe	2		Porto Seguro	1
5	Areia	6	30	Prado	1
6	Barra do Rio de Con- tas	4	32	Santa Cruz	1
7	Belmonte	4	33	Santa Ignez	
8	Brejões		34	Santarém	3
9	Cachoeira	6	35	Santo Amaro	9
10	Camamu	5	36	Santo Antonio de Je- sus	4
11	Cannavieiras	4		Santo Estevam do Ja- cuhype	1
12	Caravellas	2	37	São Felipe	3
13	Castro Alves	4		São Felix	3
14	Cayrú	1	38	São Francisco	7
15	Cruz das Almas	4	39	São Gonçalo dos Cam- pos	4
16	Igrapiúna	1	40	São Miguel	2
17	Ilhéos	10	41	Tapera	6
18	Itabuna	6		Taperoá	3
19	Jaguaquara	4	42	Trancoso	1
20	Jaguaripe	6	43	Una	1
21	Jequié	5	44	Valença	3
22	Jequiricá	3	45	Viçosa	3
23	Lage	2	46		
24	Maragogipe	5	47		
25	Marahú	3	48		
26	Muritiba	4			

3.º DISTRICTO

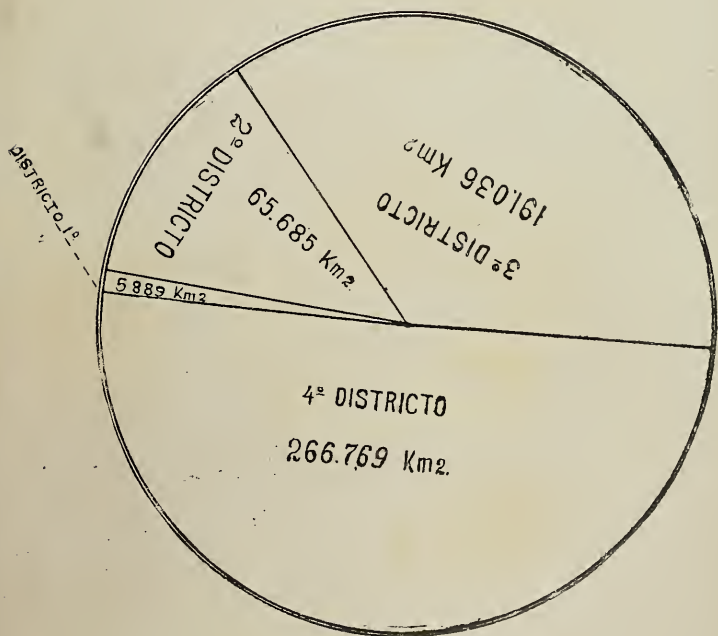
1	Abbadia	4	4	Baixa Grande	1
2	Amparo	2	5	Barracão	2
3	Aracy	2	6	Bomfim	4

<i>N. de ordem</i>	<i>Municípios</i>	<i>N. de seções</i>	<i>N. de ordem</i>	<i>Municípios</i>	<i>N. de seções</i>
7	Camisão	3	26	Monte Alegre	2
8	Campo Formoso	3	27	Monte Santo	4
9	Capivary	2	28	Morro do Chapéo ...	10
10	Cícero Dantas	2	29	Mundo Novo	3
11	Conceição do Coité ..	3	30	Patrocínio do Coité .	2
12	Conde	4	31	Pombal	3
13	Coração de Maria ...	3	32	Queimadas	4
14	Cumbe	2	33	Riachão do Jacuhype	4
15	Curagá	6	34	Santo Antonio da Glo- ria	2
16	Tucano	3		Saúde	3
17	Entré Rios	6	35	Serrinha	4
18	Feira de Sant'Anna .	11	36	Sento Sé	7
19	Geremoabo	2	37	Soure	1
20	Inhambupe	4	38	Ruy Barbosa	3
21	Irará	6	39	Villa Rica	2
22	Itapicuru	2	40	Wagner	2
23	Jacobina	7	41	Itaberaba	3
24	Joazeiro	6	42		
25	Miguel Calmon				

4.º DISTRICTO

1	Andarahy	3	25	Jacaracy	2
2	Angical	3	26	Jussiape	2
3	Barra do Rio Grande	6	27	Livramento	2
4	Barreiras	6	28	Lengóes	3
5	Bôa Nova	1	29	Maracás	4
6	Bom Jesus da Lapa..	4	30	Minas do Rio de Con- tas	5
7	Bom Jesus do Rio de Contas	6	31	Monte Alto	4
8	Bom Jesus dos Meir- ras	3	32	Mucugê	5
9	Brotas de Macalubas	5	33	Oliveira do Brejinho.	1
10	Caculé	4	34	Macalubas	6
11	Caetité	5	35	Poções	1
12	Campo Largo	3	36	Paramirim	5
13	Carinhanha	7	37	Remanso	5
14	Chique-Chique	5	38	Riacho da Casa Nova	5
15	Condeúba	6	39	Remedios	2
16	Conquista	8	40	Riacho de Sant'Anna.	3
17	Alegre (Villa do Rio)	2	41	Pilão Arcado	4
18	Correntina	2	42	Rio Branco	4
19	Doutor Seabra	6	43	Sant'Anna dos Brejos	3
20	Eneruzilhada	1	44	Santa Maria	4
21	Gamelleira do Assu- ruá	4	45	Santa Rita do Rio Prefo	4
22	Guanamby	3	46	Urandy	7
23	Guarany	3	47	Villa Bella das Pal- meiras	2
24	Ituassú	3			

Comparativo das areas das secções eleitoraes
federaes, em 1924





SYNOPSIS DA DIVISÃO ELEITORAL DO ESTADO

<i>N. de ordem</i>	<i>Municípios</i>	<i>N. de seções</i>	<i>N. de eleitores</i>
1.º DISTRICTO			
1	Abrantes	4	366
2	Itaparica	7	1.124
3	Matta de São João	5	957
4	Pojuca	3	761
5	Sant'Anna do Catú	4	941
6	Salvador (Capital)	76	21.542
7	São Francisco	6	1.034
	Total	105	26.725
2.º DISTRICTO			
1	Affonso Penna	5	1.506
2	Baixa Grande	2	343
3	Cachoeira	8	2.121
4	Castro Alves	4	1.063
5	Camisão	4	1.014
6	Cruz das Almas	4	999
7	Conceição do Coité	3	329
8	Capivary	2	478
9	Coração de Maria	4	1.196
10	Feira de Sant'Anna	12	2.983
11	Itaberaba	4	1.035
12	Monte Alegre	1	215
13	Mundo Novo	4	1.079
14	Morro do Chapêo	9	1.726
15	Maragogipe	5	947
16	Muritiba	5	1.286
17	Ruy Barbosa	4	1.214
18	Riachão do Jacuhye	4	823
19	São Felipe	2	430
20	São Felix	3	638
21	Santo Amaro	13	3.719
22	São Gonçalo dos Campos ..	5	860
23	Santo Estevam do Jacuhye.	2	332
24	Wagner		
	Total	109	39.403

N. de ordem *Municípios* *N. de secções* *N. de eleitores*

3.º DISTRICTO

1	Areia	4	819
2	Alcobaça	2	362
3	Aratuhype	2	135
4	Amargosa	6	962
5	Belmonte	4	1.048
6	Barra do Rio de Contas	3	821
7	Brejões	2	317
8	Cayrú	3	344
9	Camamú	5	603
10	Cannavieiras ^s	4	1.031
11	Caravellas	2	263
12	Ilhéos	15	4.323
13	Itabuna	7	2.434
14	Igrapiúna	1	153
15	Jaguaripe	4	278
16	Jequié	6	1.423
17	Jequiricá	3	752
18	Jaguaquara	4	877
19	Lage	2	560
20	Marahú	2	324
21	Nazareth	4	1.109
22	Nova Boipeba	2	253
23	Porto Seguro	2	258
24	Prado	2	243
25	Santo Antonio de Jesus	4	883
26	São Miguel	2	564
27	Santarém	3	376
28	São José do Porto Alegre ..	—	—
29	Santa Cruz	2	132
30	Santa Ignez	5	859
31	Tapéra	5	1.127
32	Taperoá	3	315
33	Trancoso	—	—
34	Una	2	214
35	Viçosa	2	301
36	Valença	6	1.107
	Total	125	25.570

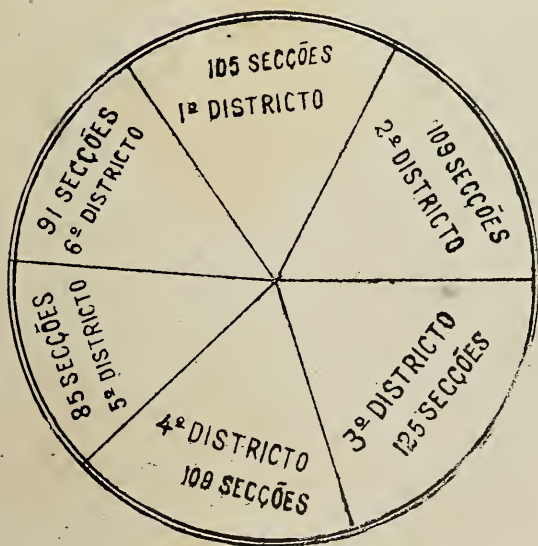
<i>N. de ordem</i>	<i>Municípios</i>	<i>N. de secções</i>	<i>N. de eleitores</i>
4.º DISTRICTO			
1	Alagoinhas	10	2.165
2	Abbadia	2	244
3	Aracy	2	460
4	Amparo	1	125
5	Bomfim	7	2.437
6	Barracão	2	511
7	Cícero Dantas	2	305
8	Conde	4	973
9	Cumbe	—	—
10	Campo Formoso	3	1.302
11	Curaçá	6	1.402
12	Entre Rios	6	722
13	Geremoabo	2	449
14	Irará	7	603
15	Inhambupe	4	803
16	Itapicuru	2	397
17	Jacobina	4	820
18	Joazeiro	6	1.342
19	Monte Santo	4	1.026
20	Miguel Calmon	2	531
21	Patrocínio do Coité	2	653
22	Pombal	3	308
23	Queimadas	6	1.615
24	Serrinha	4	960
25	Saúde	3	556
26	Soure	1	179
27	Santo Antonio da Gloria	2	408
28	Sento Sé	7	1.368
29	Tucano	3	479
30	Villa Rica	2	383
	Total	109	23.526

N. de ordem *Municípios* *N. de secções* *N. de electores*

5.º DISTRICTO

1	Andarahy	4	1.055
2	Bom Jesus do Rio de Contas	—	—
3	Bôa Nova	2	203
4	Bom Jesus dos Meiras	4	764
5	Caetité	5	847
6	Caculé	3	588
7	Condeúba	6	743
8	Conquista	8	1.182
9	Dr. Seabra	6	705
10	Encruzilhada	—	—
11	Guanamby	2	319
12	Guarany	3	309
13	Ituassú	3	808
14	Jussiape	2	130
15	Jacaracy	2	276
16	Lençóes	—	—
17	Livramento	2	338
18	Mucugê	4	665
19	Maracás	6	1.289
20	Minas do Rio de Contas	4	378
21	Monte Alto	3	417
22	Paramirim	5	549
23	Poções	—	—
24	Riacho de Sant'Anna	3	435
25	Urandy	6	602
26	Villa Bella das Palmeiras	2	284
	Total	85	12.886

Comparativo do numero de secções eleitoraes
estadoaes, por districtos em 1924





N. de ordem *Municípios* *N. de secções* *N. de electores*

6.º DISTRICTO

1	Angical	4	1.266
2	Barra do Rio Grande	6	1.203
3	Brotas de Macahubas	5	1.043
4	Barreiras	6	1.431
5	Bom Jesus da Lapa	4	302
6	Carinhanha	6	1.004
7	Chique-Chique	5	863
8	Campo Largo	3	1.086
9	Correntina	3	976
10	Gamelleira do Assuruá	4	333
11	Macahubas	6	1.805
12	Oliveira dos Brejinhos	3	800
13	Pilão Arcado	5	1.506
14	Remédios	2	324
15	Rio Branco	4	841
16	Riacho da Casa Nova	5	984
17	Remanso	5	1.029
18	Santa Maria	4	1.221
19	Santa Anna dos Brejos	5	1.427
20	Santa Ritta do Rio Preto	3	637
21	Villa do Rio Alegre	3	503
	Total	91	20.584

Nota — Não obtivemos informes dos seguintes municípios: Do 2.º districto, Wagner; do 3.º districto, S. José do Porto Alegre e Trancoso; do 4.º districto, Cumbe; do 5.º districto, Bom Jesus do Rio de Contas, Encruzilhada, Lenções e Poções.

DIVISÃO ELEITORAL ESTADUAL

<i>N. de ordem</i>	<i>Municípios</i>	<i>Distritos eleitoraes</i>	<i>N. de secções</i>	<i>N. de eleitores</i>
1.º DISTRICTO				
1	Abrantes	Séde	1	110
		Santo Amaro do Ipitanga .	1	34
		Monte Gordo	1	82
		Camassary	1	140
		Total	4	366
2	Catú (Sant'Anna do)	Séde	3	616
		São Miguel	1	325
		Total	4	941
3	Itaparica	Séde	2	396
		Jaburú	1	102
		Barra Grande	1	92
		Vera Cruz	1	77
		Santo Amaro do Catú	1	196
		Salinas da Margarida	1	264
		Total	7	1.124
4	Matta de S. João.	Séde	2	113
		Praia do Forte	1	145
		Cipó do Assú	1	130
		São José da Matta	1	239
		Total	5	957
5	Pojuca	Séde	3	761
		Miranga	—	—
		Total	3	761
6	S. Francisco ...	Gonçalo	1	291
		Monte Gordo	1	211
		Mãre Deus	2	252
		S. Sebastião	1	227
		Socorro	1	53
		Total	6	1.034

<i>N. de ordem</i>	<i>Municípios</i>	<i>Distritos eleitoraes</i>	<i>N. de secções</i>	<i>N. de electores</i>
7	Salvador	Sé	6	1.628
		São Pedro	7	2.146
		Sant'Anna	4	1.084
		Rua do Paço	3	906
		Santo Antonio	11	3.308
		Victoria	7	2.136
		Nazareth	7	2.187
		Brotas	6	1.924
		Conceição da Praia	3	663
		Pilar	3	774
		Mares	5	1.415
		Penha	5	1.527
		Pirajá	2	483
		Paripe	1	202
		Aratú	1	84
		Matoim	1	345
		Passé	1	106
Maré	1	212		
Hapoan	1	128		
Cotegipe	1	284		
Total			76	21.542

2.º DISTRICTO

1	Affonso Penna ..	Séde	2	705
		Commercio	1	341
		Sant'Anna Rio da Dona ...	1	195
		Sururú	1	265
		Total	5	1.506
2	Baixa Grande ...	Séde	2	343
3	Cachoeira	Séde	4	1.313
		Conceição da Feira	2	436
		Belém	1	154
		S. Thiago do Iguape	1	218
		Total	8	2.121
4	Castro Alves ...	Séde	2	477
		Sítio do Meio	1	343
		Santo Antonio de Argoim	1	243
		Total	4	1.063

<i>N. de ordem</i>	<i>Municípios</i>	<i>Distritos eleitoraes</i>	<i>N. de secções</i>	<i>N. de eleitores</i>
5	Camisão	Séde	3	730
		Serra Preta	1	284
		Total	4	1.014
6	Cruz das Almas .	Séde	2	545
		Sapé	1	189
		Baixa das Palmeiras	1	265
		Total	4	999
7	Capivary	Séde	2	478
8	Conceição do Coité	Séde	2	240
		Valente	1	119
		Total	3	329
9	Coração de Maria	Séde	2	598
		S. Simão	2	598
		Total	4	1.196
10	Feira de Santa Anna	Séde	3	780
		S. José das Itaporocas ..	1	247
		S. Vicente	1	320
		Santa Barbara	1	336
		Tanquinho	1	182
		Bom Despacho	1	265
		Almas	1	170
		Bomfim da Feira	1	244
		Remédios da Gamelleira ..	1	232
		Humildes	1	207
Total	12	2.983		
11	Itaberaba	Séde	3	823
		Bôa Vista	1	212
		Total	4	1.035
12	Monte Alegre ...	Séde	1	215
13	Mundo Novo ...	Séde	4	1.079

<i>N. de ordem</i>	<i>Municípios</i>	<i>Districtos eleitoraes</i>	<i>N. de secções</i>	<i>N. de electores</i>
14	Morro do Chapéo.	Séde	2	357
		Brejinhos	1	134
		Ventura	1	318
		America Dourada	1	191
		Carahybas	1	416
		Canaabrava do Miranda ..	1	169
		Riachão de Utinga	1	60
		Bella Vista de Utinga	1	81
	Total	9	1.726	
15	Maragogipe	Séde	2	530
		Nagé e Coqueiros	1	184
		São Roque	1	75
		Caveiras	1	158
	Total	5	947	
16	Muritiba	Séde	3	774
		Cabeças	1	354
		S. José do Aporá	1	158
	Total	5	1.286	
17	Ruy Barbosa	Séde	4	1.214
18	Riachão do Jacu- hype	Séde	2	471
		Gavião	1	115
		Candeal	1	237
	Total	4	823	
19	São Felipe	Séde	1	319
		São Roque	1	111
	Total	2	430	
20	São Felix	Séde	2	511
		Outeiro Redondo	1	127
	Total	3	638	
21	Santo Amare ...	Séde	3	1.005
		Rosario	2	506
		Saubara	2	480
		Oliveira dos Campinhos ..	2	409
		Rio Fundo	2	700
		Bom Jardim	1	342
		Sant'Anna do Lustosa	1	277
	Total	13	3.719	

<i>N. de ordem</i>	<i>Municípios</i>	<i>Distritos eleitoraes</i>	<i>N. de secções</i>	<i>N. de eleitores</i>
22	S. Gonçalo dos Campos	Séde	3	454
		Mercês	1	121
		Resgate de Umbarauas	1	285
23	Santo Estevam de Jacuhybe	Total	5	860
		Séde	2	332
24	Wagner	Séde		
3.º DISTRICTO				
1	Areia	Séde	2	540
		Riachão	1	133
		Sapucaia	1	146
		Total	4	819
2	Alcobaça	Séde	2	362
3	Amargosa	Séde	2	536
		Corta Mão	1	108
		Tartaruga	1	83
		Corrente Cavaco	1	222
		Ribeirão	1	13
		Total	6	962
4	Aratuhype	Séde	2	135
5	Belmonte	Séde	3	801
		Cachoeirinha	1	247
		Total	4	1.048
6	Barra do Rio de Contas	Séde	1	312
		Faisqueira	1	247
		Itapira	1	262
		Total	3	821
7	Brejões	Séde	2	317
		Veallos		
		Total	2	317
8	Cayrú	Séde	1	165
		Gambôa do Morro	1	109
		Velha Boipeba	1	70
		Total	3	344

<i>N. de ordem</i>	<i>Municípios</i>	<i>Distritos eleitoraes.</i>	<i>N. de secções</i>	<i>N. de eleitores</i>
9	Camamú	Séde	2	303
		Alfredo Martins	1	95
		Funil	1	86
		Santa Cruz de Barcellos ...	1	119
		Total	5	603
10	Canaaveiras ...	Séde	3	715
		Bôa Vista do Jacarandá ...	1	316
		Total	4	1.031
11	Caravellas	Séde	2	263
12	Ilhéos	Séde	8	2.515
		Itariry	1	230
		Anfagirá	1	226
		Primavera	1	158
		Castello Novo	1	226
		Agua Preta	1	348
		S. João da Barra do Pontal	1	360
		Ouro Preto	1	260
Total	15	4.323		
13	Itabuna	Séde	5	1.740
		Conceição de Ferradas ...	1	348
		Macuco	1	346
		Total	7	2.434
14	Igrapiúna	Séde	1	153
15	Jaguaripe	Séde	1	98
		Novo Horizonte	1	79
		Pirajulha	1	73
		Prazeres	1	28
		Total	4	278
16	Jequié	Séde	4	1.004
		Baêta	1	124
		Rio Branco	1	295
		Total	6	1.423
17	Jequiriçá	Séde	2	552
		Mutum	1	200
		Total	3	752

<i>N. de ordem</i>	<i>Municípios</i>	<i>Distritos eleitoraes</i>	<i>N. de secções</i>	<i>N. de eleitores</i>
18	Jaguaquara	Séde	2	433
		Hirissú	1	246
		Ipiúna	1	198
		Total	4	877
19	Lage	Séde	2	560
20	Marahú	Séde	2	324
		Oricó Mirim	—	—
		Total	2	324
21	Nazareth	Séde	3	907
		Onha	1	202
		Total	4	1.109
22	Nova Boipeba ..	Séde	1	174
		Palmeiras	1	79
		Total	2	253
23	Porto Seguro ...	Séde	2	258
		Villa Verde	—	—
		Total	2	258
24	Prado	Séde	1	133
		Escondido	1	110
		Total	2	243
25	Santo Antonio de Jesus	Séde	3	725
		Vargem Grande	1	158
		Total	4	883
26	São Miguel	Séde	2	564
27	Santarém	Séde	1	155
		Gandú	2	221
		Total	3	376
28	São José do Porto Alegre	Séde	—	—
		Riacho Doce	—	—
		Total	—	—
29	Santa Cruz	Séde	2	132

<i>N. de ordem</i>	<i>Municípios</i>	<i>Distritos politiaes</i>	<i>N. de secções</i>	<i>N. de eleitores</i>
30	Santa Iñez	Séde	3	670
		Caldeirão	2	457
		Total	5	1.127
31	Tapéra	Séde	2	362
		Monte Cruzeiro	1	279
		S. Francisco do Cajueiro .	1	146
		João Amaro	1	72
		Veados	—	—
	Sítio Novo	—	—	
	Total	5	859	
32	Taperdá	Séde	2	259
		Camarogy	1	56
		Total	3	315
33	Trancoso	Séde	—	—
34	Una	Séde	2	214
35	Viçosa	Séde	1	201
		Colonia Leopoldina	1	100
		Total	2	301
36	Valença	Séde	3	733
		Maricoabo	1	133
		Guerém	1	29
		Serra Preta	1	242
		Total	6	1.107

4.° DISTRICTO

1	Alagoinhas	Séde	4	1.003
		Riacho da Guia	1	251
		Araçás	1	127
		Aramary	2	411
		Igreja Nova	2	373
		Total	10	2.165
2	Cachoeira de Ab- badia	Séde	2	244
3	Aracy	Séde	2	460


<i>N. de ordem</i>	<i>Municípios</i>	<i>Distritos eleitoracs</i>	<i>N. de secções</i>	<i>N. de eleitores</i>
4	Amparo	Séde	1	125
5	Bomfim	Séde	5	1.737
		Jaguarary	2	700
		Total	7	2.437
6	Barracão	Séde	2	511
7	Cicero Dantas	Séde	2	305
8	Conde	Séde	2	479
		Timbó	1	350
		Palame	1	144
		Conde	—	—
		Total	4	973
9	Cumbe	Séde	—	—
		Massacará	—	—
		Total	—	—
10	Campo Formoso	Séde	3	1.302
11	Curaçá	Séde	1	250
		Riacho Secco	1	136
		Itó	1	77
		Patamutó	1	286
		Barro Vermelho	1	348
		Chorrochó	1	305
		Total	6	1.402
12	Entre Rios	Séde	2	375
		Conceição	1	124
		Divina Pastora	1	99
		Subahuma	1	91
		Cambuhys	1	33
		Total	6	722
13	Geremoabe	Séde	2	449
14	Irará	Séde	2	216
		Pedraõ	1	83
		Ouriçangas	1	140
		Agua Fria	1	48
		Bento Simões	1	27
		Quarasma	1	89
		Total	7	603

<i>N. de ordem</i>	<i>Municípios</i>	<i>distritos eleitoraes</i>	<i>N. de serçães</i>	<i>N. de eleitores</i>
15	Inhambupe	Séde	2	600
		Itapororoças	1	37
		Aporá	1	166
		Total	4	803
16	Itapicuru	Séde	2	397
17	Jacobina	Séde	3	635
		Riachão	1	185
		Total	4	820
18	Jeazeiro	Séde	3	936
		Carahybinhas	1	199
		Curuçá Pequeno	1	98
		Salitre	1	109
		Total	6	1.342
19	Monte Santo	Séde	3	792
		Cansação	1	239
		Total	4	1.026
20	Miguel Calmon ..	Séde	2	531
21	Patrocínio do Coité	Séde	2	653
		Séde	2	214
22	Pombal	Séde	2	214
		Mirandella	1	94
		Total	3	308
23	Queimadas	Séde	2	532
		Itiúba	2	631
		Santa Luzia	2	452
		Total	6	1.615
24	Serrinha	Séde	2	625
		Beritingas	1	166
		Lamarão	1	169
		Total	4	960
25	Saúde	Séde	2	334
		Riachuelo	1	222
		Total	3	556

<i>N. de ordem</i>	<i>Municípios</i>	<i>districtos eleitoraes</i>	<i>N. de secções</i>	<i>N. de eleitor</i>
26	Soure	Séde	1	179
27	Santo Antonio da Gloria	Séde	2	408
		Arraial do Bomfim	—	—
		Arraial de Rodellas	—	—
		Total	2	408
28	Sento Sé	Séde	2	524
		Lagôa	1	164
		Oliveira	1	227
		Taboleiro Alto	1	109
		Alegre	1	112
		Boqueirão	1	232
		Total	7	1.368
29	Tucano	Séde	2	413
		Triumpho	1	66
		Total	3	479
30	Villa Rica	Séde	2	383
5.º DISTRICTO				
1	Andarahy	Séde	2	626
		Chique-Chique	1	429
		Total	3	1.055
2	Bom Jesus do Rio de Contas	Séde	—	—
		Abaira	—	—
		Católés	—	—
		Ypiranga	—	—
		Total	—	—
3	Bôa Nova	Séde	2	203
		Cajazeira	—	—
		Livramento do Areião	—	—
		Preguiça	—	—
		Total	2	203
4	Bom Jesus dos Meiras	Séde	2	432
		São Pedro da Gamelleira ..	1	265
		Santa Barbara dos Casados.	1	67
		Total	4	764

Comparativo do numero de eleitores por districtos eleitoraes estadoaes, em 1924





<i>N. de ordem</i>	<i>Municípios</i>	<i>Distritos eleitoraes</i>	<i>N. de secções</i>	<i>N. de eleitores</i>
5	Condeúba	Séde	2	394
		Carahybas	1	45
		Santa Rosa	1	162
		S. Felipe	1	51
		S. João do Alipio	1	91
	Total	6	743	
6	Caculé	Séde	1	285
		São Sebastião	1	145
		Rio do Antonio	1	158
		Total	3	588
7	Caetitê	Séde	5	847
		Bonito	—	—
		Cannabrava dos Caldeiros	—	—
		Lagôa Real	—	—
	Total	5	847	
8	Conquista	Séde	2	550
		Verrugas	1	65
		Barra do Furado	1	81
		Bello Campo	1	142
		Tremedal	—	—
		S. João da Villa Nova	1	77
		Coquinhos	1	92
		José Gonçalves	1	175
	Total	8	1.182	
9	Doutor Seabra	Séde	3	352
		Parnahyba	1	163
		Jatobá	1	46
		Varzeas do Caldas	1	144
		Total	6	705
10	Encruzilhada	Séde	—	—
		Campinas	—	—
		Total	—	—
11	Guarany	Séde	2	243
		Palmares	1	66
		Total	3	309

<i>N. de ordem</i>	<i>Municípios</i>	<i>Distritos eleitoraes</i>	<i>N. de seções</i>	<i>N. de eleitores</i>
12	Guanamby	Séde	1	190
		Mucambo	1	129
		Total	2	319
13	Ituassú	Séde	3	808
14	Jussiape	Séde	1	80
		Barra da Estiva	1	50
		Jequi	—	—
Total	2	130		
15	Jacaraay	Séde	2	276
		Palmeiras	—	—
		Total	2	276
16	Lençóes	Séde	—	—
		Santo Antonio das Cavadas	—	—
		Total	—	—
17	Livramento	Séde	2	338
18	Mucugê	Séde	1	269
		João Correia	1	167
		Guiné	1	120
		Cascavel	1	109
		Total	4	665
19	Maracás	Séde	5	1.029
		Machado Portella	1	260
		Total	6	1.289
20	Minas do Rio de Contas	Séde	1	103
		Furna	1	118
		Bôa Sentença	1	104
		Gravatá	1	53
		Total	4	378
21	Monte Alto	Séde	1	210
		Larangeiras	1	119
		Boqueirão do Barreiro	1	88
		Total	3	417

<i>N. de ordem</i>	<i>Municípios</i>	<i>Distritos eleitoraes</i>	<i>N. de secções</i>	<i>N. de eleitores</i>
22	Paramirim	Séde	2	166
		Agua Quente	1	159
		Cannabravinha	1	98
		Santa Maria do Ouro	1	126
		Total	5	549
23	Poçoões	S de	—	—
		Rio Novo	—	—
		Nova Lage	—	—
		Total	—	—
24	Riachão de Santa Santa	Séde	2	336
		Mattias	1	99
		Total	3	435
25	Urandy	Séde	1	287
		Furados	1	48
		Umburanas	1	80
		Brejinho das Amethystas ..	1	43
		Gentio	1	93
		S. João da Gamelleira	1	51
Total	6	602		
26	Villa Bella das Palmeiras	Séde	2	284
6.º DISTRICTO				
1	Angical	Séde	2	670
		Brejo Velho	2	596
		Total	4	1.266
2	Barra do Rio Grande	Séde	3	483
		Brejo do Burity	1	323
		Icaú	1	188
		Igarahy	1	209
		Total	6	1.203
3	Brotas de Maca-hubas	Séde	3	766
		Chapada Velha	1	182
		Jordão	—	—
		Corrente	1	95
		Total	5	1.043

<i>N. de ordem</i>	<i>Municípios</i>	<i>Distritos eleitoraes</i>	<i>N. de secções</i>	<i>N. de eleitores</i>
4	Barreiras	Sede	3	734
		Sant'Anna	1	204
		São Desiderio	1	278
		Varzeas	1	215
		Total	6	1.431
5	Bom Jesus da Lapa	Sede	3	229
		Sítio do Matto	1	73
		Total	4	302
6	Carinhanha	Sede	2	311
		Malhada	2	301
		Parateca	2	392
		Total	6	1.004
7	Chique-Chique ..	Sede	2	517
		Tiririca	1	167
		Matta Fome	1	100
		Marrecas	1	79
		Total	5	863
8	Campo Largo ...	Sede	1	262
		Cariporé	1	334
		Avahy	1	490
		Total	3	1.086
9	Correntina	Sede	3	976
10	Gamelleira do Assuruá	Sede	4	333
		S. José	—	—
		Total	4	333
11	Macahubas	Sede	3	988
		Lagôa Clara	1	345
		S. Sebastião	1	228
		Santa Ritta	1	244
		Total	6	1.805
12	Oliveira do Brejinho	Sede	3	800

<i>N. de ordem</i>	<i>Municípios</i>	<i>Distritos eleitoraes</i>	<i>N. de secções</i>	<i>N. de eleitores</i>
13	Pilão Arcado ...	Séde	2	542
		Salinas de Santo Antonio ..	1	208
		Brejo da Serra	2	756
		Total	5	1.506
14	Remedios	Séde	2	324
15	Rio Branco	Séde	3	664
		Bom Jardim	1	177
		Total	4	841
16	Riacho da Casa Nova	Séde	2	336
		Pau a Pique	1	147
		S. José do Campo Formoso ..	1	294
		Sant'Anna do Sobradinho..	1	207
		Total	5	984
17	Remanso	Séde	3	523
		Peixes	1	263
		Poços	1	249
		Total	5	1.029
18	Santa Maria ...	Séde	4	1.221
19	Sant'Anna dos Brejos	Séde	3	901
		São Gonçalo	1	264
		Porto Novo do Corrente ...	1	262
		Total	5	1.427
20	Santa Ritta do Rio Preto	Séde	2	467
		Formosa	1	176
		Total	3	637
21	Villa do Rio Alegre	Séde	2	301
		Cócos	1	202
		Total	3	503



DIVISÃO JUDICIARIA

A divisão judiciaria da Bahia é regulada pela Lei n. 1.119, de 21 de Agosto de 1915, da qual extrahimos o que se segue:

“Art. 1.º O Estado da Bahia divide-se para os effeitos judicarios em districtos de paz, termos e comarcas. Constitue, porém, uma só circumscripção para os actos da competencia do Tribunal Superior de Justiça.

Art. 2.º Cada districto terá um juiz de paz; cada termo, um juiz municipal e em todos elles um representante do Ministerio Publico, com a denominação de adjunto e cada comarca, salvo a da Capital e a de Ilhéos, um juiz de direito e um delegado do Ministerio Publico, com a denominação de promotor.

Art. 3.º Os districtos de paz serão creados pelos Conselhos Municipaes, com approvação da Assembléa Geral. Todos os districtos de paz em que se dividirem os termos serão numerados, na fórmula ordinal successiva, devendo isso constar de publicação na folha official do Estado. Cabe essa attribuição aos Conselhos Municipaes e não serão validos os actos judiciaes desta lei praticados nos districtos em que taes formalidades não forem preenchidas.

Art. 4.º Os termos serão constituídos por um ou mais Municipios”.

O territorio bahiano está dividido em 57 Comarcas e essas em 137 termos.

COMARCAS DE 1.ª ENTRANCIA

Andaraí	Ituassú
Barra	Lavras Diamantinas
Barra do Rio de Contas	Macahubas
Barreiras	Maracás
Barracão	Monte Alegre
Bom Conselho	Monte Alto
Brotas de Macahubas	Monte Santo
Caetité	Mundo Novo
Camisão	Morro do Chapéu
Chique-Chique	Remanso
Conquista	Rio Branco
Condeúba	Rio de Contas
Doutor Seabra	Salinas
Geremoabo	Santa Maria
Itaberaba	Tucano
Itapicurú	Taperoá

COMARCAS DE 2.ª ENTRANCIA

Amargosa	Inhambupe
Areia	Itabuna
Bomfim	Jacobina
Camamú	Jequié
Cannavieiras	Joazeiro
Caravellas	Porto Seguro
Castro Alves	Serrinha
Conde	

COMARCA DE 3.ª ENTRANCIA

Alagoinhas	Matta de S. João
Cachoeira	Nazareth
Feira de Sant'Anna	Santo Amaro
Ihéos	Valença
Maragogipe	

COMARCA DA 4.ª ENTRANCIA

CAPITAL

SYNOPSIS DAS COMARCAS, NUMERO DE TERMOS E
DISTRICTOS DE PAZ, POR ENTRANCIA

<i>Comarcas</i>	<i>N. de Termos</i>	<i>N. de Districtos de Paz</i>
PRIMEIRA ENTRANCIA		
Andarahy	2	6
Barra do Rio Grande	3	8
Barra do Rio de Contas ...	1	2
Barreiras	3	9
Barracão	2	2
Bom Conselho	2	3
Brotas de Macahúbas	2	5
Caetité	3	12
Camisão	1	2
Chique-Chique	1	4
Conquista	2	11
Condeúba	2	7
Doutor Seabra	3	10
Geremoabo	3	5
Itaberaba	2	3
Itapicurú	2	3
Ituassú	2	6
Lavras Diamantinas	2	3
Macahubas	2	7
Maracás	1	2
Monte Alegre	2	2
Monte Alto	3	7
Monte Santo	2	4
Mundo Novo	2	2
Morro do Chapéo	2	9
Remanso	2	6
Rio Branco	3	9
Rio de Contas	4	12
Salinas	2	11
Santa Maria	3	4
Tucano	2	3
Taperoá	3	7
Total	71	186

Comarcas *N. de Termos* *N. de Districtos*
de Paz

SEGUNDA ENTRANCIA

Amargosa	3	9
Areia	3	10
Bomfim	3	6
Canamú	2	7
Cannavieiras	2	4
Caravellas	4	6
Castro Alves	3	13
Conde	2	5
Inhambupe	2	8
Itabuna	1	3
Jacobina	2	5
Jequié	3	10
Joazeiro	2	11
Porto Seguro	3	7
Serrinha	2	5
Total	37	109

TERCEIRA ENTRANCIA

Alagoinhas	2	11
Cachoeira	5	16
Feira de Sant'Anna	2	13
Ilhéos	2	8
Maragogipe	3	12
Matta de São João	4	12
Nazareth	4	9
Santo Amaro	3	15
Valença	2	5
Total	27	101

QUARTA ENTRANCIA

Salvador (Capital)	1	19
--------------------------	---	----

RELAÇÃO DAS COMARCAS COM OS RESPECTIVOS TERMOS E
DISTRICTOS DE PAZ, EM 1924

<i>N. Comarcas</i>	<i>Termos</i>	<i>Distritos de Paz</i>	<i>Total</i>
1 Alagoinhas ..	Alagoinhas	Alagoinhas	1
		Araçás	2
		Aramary	3
		Igreja Nova	4
		Riacho da Guia	5
	Irará	Irará	6
		Água Fria	7
		Conceição de Bento Si- mões	8
		Ouriçangas	9
		Pedrao	10
		Quaresma	11
2 Amargosa ..	Amargosa	Amargosa	1
		Corrente	2
		Corta Mão	3
		Ribeirão	4
		Tartaruga	5
		Brejões	6
	Veados	7	
Lage	Lage	8	
São Miguel	São Miguel	9	
3 Andarahy ...	Andarahy	Andarahy	1
		Chique-Chique	2
	Mucugê	Mucugê	3
		Cascavel	4
		Guiné	5
		João Correia	6
4 Areia	Areia	Areia	1
		Riachão	2
		Sapucaia	3
		Santa Ignez	4
		Caldeirão	5
	Jaguaquara	Jaguaquara	6
		Ibirussú	7
		Ipiúna	8
	Jequiriçá	Jequiriçá	9
		Mutum	10

<i>N. Comarcas</i>	<i>Termos</i>	<i>Distritos de Paz</i>	<i>Total</i>
5 Barra do Rio Grande	Barra do Rio Grande	Barra do Rio Grande	1
		Brejo do Burity	2
		Igarahy	3
		Icatú	4
5 Barra do Rio Grande	Santa Ritta do Rio Preto	Santa Ritta do Rio Preto	5
		Formosa	6
		Gamelleira do Assuruá	7
6 Barracão	Barracão	Gamelleira do Assuruá	8
		S. José	8
6 Barracão	Barracão	Barracão	1
		Villa Rica	2
7 Barra do Rio de Contas	Barra do Rio de Contas	Villa Rica (Séde em Cajueiro)	2
		Barra do Rio de Contas	1
8 Barreiras	Barreiras	Barra do Rio de Contas	2
		Barreiras	1
		Sant'Anna	2
		São Desiderio	3
8 Barreiras	Angical	Varzeas	4
		Angical	5
		Brejo Velho	6
8 Barreiras	Campo Largo	Angical	5
		Brejo Velho	6
		Campo Largo	7
9 Bom Conselho	Cicero Dantas	Campo Largo	8
		Avahy do Brejo Grande	9
		Cariporé	9
9 Bom Conselho	Cicero Dantas	Cicero Dantas	1
		Pombal	2
10 Bomfim	Bomfim	Pombal	3
		Mirandella	3
		Bomfim	1
		Jaguarary	2
10 Bomfim	Campo Formoso	Bomfim	1
		Jaguarary	2
		Campo Formoso	3
10 Bomfim	Queimadas	Campo Formoso	3
		Queimadas	4
		Itiúba	5
11 Brotas de Macahubas	Oliveira do Brejinho	Santa Luzia	6
		Brotas de Macahubas	1
		Chapada Velha	2
		Corrente	3
11 Brotas de Macahubas	Oliveira do Brejinho	Jordão	4
		Oliveira do Brejinho	5

<i>N. Comarcas</i>	<i>Termos</i>	<i>Districtos de Paz</i>	<i>Total</i>
12 Cachoeira	Cachoeira	Cachoeira	1
		Belém	2
		Conceição da Feira	3
		S. Thiago do Iguape	4
		Santo Estevam do Jacuhype	5
	Cruz das Almas	Cruz das Almas	6
		Baixa das Palmeiras	7
		Sapé	8
	Muritiba	Muritiba	9
		Cabeças	10
		S. José do Aporá	11
	S. Felix	S. Felix	12
		Outeiro Redondo	13
	S. Gonçalo dos Campos	S. Gonçalo dos Campos	14
		Mercês	15
Resgate de Umburanas		16	
13 Caetité	Caetité	Caetité	1
		Bonito	2
		Cannabrava dos Caldeiras	3
		Lagôa Real	4
	Caculé	Caculé	5
		São Sebastião	6
		Rio do Antonio	7
	Urandy	Urandy	8
		Brejinhos das Amelhistas	9
		Gentio	10
		Furados	11
		S. João da Gamelleira	12
14 Camamú	Camamú	Camamú	1
		Alfredo Martins	2
		Fuñil	3
		Barcellos	4
		Santa Cruz	5
Marahú	Marahú	6	
	Oricó-Mirim	7	
15 Camisão	Camisão	Camisão	1
		Serra Preta	2

<i>N. Comarcas</i>	<i>Termos</i>	<i>Districtos de Paz</i>	<i>Total</i>
16 Cannavieiras	Cannavieiras ..	Cannavieiras	1
		Bôa Vista do Jacarandá	2
	Belmonte	Belmonte	3
		Cachoeirinha	4
17 Caravellas ..	Caravellas	Caravellas	1
	Viçosa	Viçosa	2
		Colônia Leopoldina	3
	Alcobaça	Alcobaça	4
	S. José do Porto Alegre ...	S. José do Porto Alegre	5
Riacho Doce		6	
18 Castro Alves.	Castro Alves ...	Castro Alves	1
		Santo Antonio do Argoim	2
		Sítio do Meio	3
	Affonso Penna .	Affonso Penna	4
		Commercio	5
		Musunguê ou Sururú .	6
		Rio da Dona	7
	Tapera	Tapera	8
		João Amaro	9
		Monte Cruzeiro	10
S. Francisco do Cajueiro		11	
Veados		12	
19 Chique-Chique	Chique-Chique .	Sítio Novo	13
		Chique-Chique	1
		Mata Fome	2
		Pedras	3
		Tiriricas	4
20 Conde	Conde	Esplanada	1
		Conde	2
	(Esplanada) ..	Palame	3
		Timbó	4
21 Condeúba ..	Cachoeira de Abbadia ..	Cachoeira de Abbadia .	5
		Condeúba	1
	Condeúba	Carahybas	2
		Santa Rosa	3
		São Felippe	4
		São João do Alipio ...	5
	Jacaracy	Jacaracy	Jacaracy
Palmeiras			7

<i>N. Comarcas</i>	<i>Termos</i>	<i>Districtos de Paz</i>	<i>Total</i>
22 Conquista ..	Conquista	Conquista	1
		Barra do Furado	2
		Bello Campo	3
		Coquinhos	4
		Nova Lage do Gavião ..	5
		S. João da Villa Nova .	6
		Tremedal	7
		José Gonçalves	8
		Verrugas	9
	Encruzilhada ..	Encruzilhadas	10
		Campinas	11
23 Doutor Seabra	Doutor Seabra .	Doutor Seabra	1
		Varzea do Caldas	2
		Parnahyba	3
		Jatobá	4
	Bom Jesus do R. Contas	Bom Jesus do Rio de Contas	5
		Abaira	6
		Catolés	7
		Ypiranga	8
	Guarany	Guarany	9
		Palmares	16
24 Feira de Santa Anna	Feira de Santa Anna	Feira de Sant'Anna ..	1
		Bomfim da Feira	2
		Bom Despacho	3
		Almas	4
		S. José de Itapororocas	5
		Humildes	6
		Santa Barbara	7
		Tanquinho	8
		Remédios da Gamelleira	9
		São Vicente	10
Riachão do Jacuhype	Riachão do Jacuhype	Riachão do Jacuhype .	11
		Candeal	12
		Gavião	13
25 Geremoabo	Geremoabo	Geremoabo	1
	Santo Antonio da Gloria	Santo Antonio da Gloria	2
		Arraial de Rodellas ..	3
		Arraial do Bomfim ..	4
	Patrocínio do Coité	Patrocínio do Coité ..	5

<i>N. Comarcas</i>	<i>Termos</i>	<i>Distritos de Paz</i>	<i>Total</i>
26 Ilhéos	Ilhéos	Ilhéos	1
		Ilariry	2
		Castello Novo	3
		Primavera	4
		Agua Preta	5
		Pontal de S. João da Barra	6
		Outro Preto	7
Una	Una	8	
27 Inhambupe	Inhambupe	Inhambupe	1
		Itapororocas	2
		Aporá	3
	Entre Rios	Entre Rios	4
		Cambuhys	5
Conceição		6	
	Divina Pastora	7	
	Subahuma	8	
28 Itaberaba	Itaberaba	Itaberaba	1
		Bôa Vista	2
	Ruy Barbosa	Ruy Barbosa	3
29 Itabuna	Itabuna	Itabuna	1
		Conceição das Ferradas	2
		Macuco	3
30 Itapicurú	Itapicurú	Itapicurú	1
		Amparo	2
		Soure	3
31 Ituassú	Ituassú	Ituassú	1
		Bom Jesus dos Meiras	2
	Bom Jesus dos Meiras	Gamelleira dos Machados	3
		Santa Barbara dos Casados	4
		Mucambo	5
		Olhos d'Agua	6
32 Jacobina	Jacobina	Jacobina	1
		Arraial do Riachão	2
		Miguel Calmon	3
	Saúde	Saúde	4
		Riachuelo	5

<i>N. Comarcas</i>	<i>Termos</i>	<i>Distritos de Paz</i>	<i>Total</i>	
33 Jequié	Jequié	Jequié	1	
		Baeta	2	
		Rio Branco	3	
	Bôa Nova	Bôa Nova	4	
		Preguiça	5	
		Cajazeira	6	
		Livramento do Areião.	7	
	Poçoês	Poçoês	8	
		Nova Lage	9	
Rio Novo		10		
34 Joazeiro	Joazeiro	Joazeiro	1	
		Jurema	2	
		Junco	3	
		Pedra Branca	4	
	Curaçá	Curaçá	5	
		Barro Vermelho	6	
		Ibó	7	
		Patamutê	8	
		Chorrochó	9	
		Lagôa de S. José	10	
		Vargem da Ema	11	
	35 Lavras Dia mantina	Lençóes	Lençóes	1
			Santo Antonio das Gra- vadas	2
		Villa Bella das Palmeiras	Villa Bella das Palmei- ras	3
36 Macahubas	Makahubas	Makahubas	1	
		Santa Ritta	2	
		Lagôa Clara	3	
		São Sebastião	4	
	Remedios	Remedios	5	
Bom Successo	6			
Barro Vermelho	7			
37 Maracás	Maracás	Maracás	1	
		Machado Portella	2	

<i>N. Comarcas</i>	<i>Termos</i>	<i>Distritos de Paz</i>	<i>Total</i>
38 Maragogipe	Maragogipe	Maragogipe	1
		Nagê	2
		Coqueiros	3
		Capanema	4
	Itaparica	Caveiras	5
		Itaparica	6
		Vera Cruz	7
		Santo Amaro do Catú	8
	São Felippe	Salinas da Margarida	9
		Manguinho	10
		São Felippe	11
		São Roque	12
39 Matta de São João	Matta de S. João	Matta de São João	1
		Assú da Torre	2
		Cipó	3
		São José da Matta	4
	Abrantes	Abrantes	5
		Camassary	6
		Monte Gordo	7
		Santo Amaro do Ipitanga	8
	Catú (Sant'Anna do)	Catú	9
		São Miguel	10
	Pojuca	Pojuca	11
		Miranga	12
40 Monte Alegre	Monte Alegre	Monte Alegre	1
	Baixa Grande	Baixa Grande	2
41 Monte Alto	Monte Alto	Monte Alto	1
		Boqueirão de Barreiras	2
		Laranjeiras	3
	Guanamby	Guanamby	4
		Mucambo	5
	Riacho de Sana Anna	Riacho de Sant'Anna	6
Mattas		7	
42 Monte Santo	Monte Santo	Monte Santo	1
		Cansação	2
	Cumbe	Cumbe	3
		Massacará	4

<i>N. Comarcas</i>	<i>Termos</i>	<i>Districtos de Paz</i>	<i>Total</i>	
43 Morro do Chapéo	Morro do Chapéo	Morro do Chapéo	1	
		Brejinhos	2	
		America Dourada	3	
		Cannabrava do Miran da	4	
		Carahybas	5	
		Bella Vista de Utinga	6	
		Riachão de Utinga ...	7	
		Ventura	8	
	Wagner	Wagner	9	
44 Mundo Novo.	Mundo Novo ...	Mundo Novo	1	
	Capivary	Capivary	2	
45 Nazareth ...	Nazareth	Nazareth	1	
		Onha	2	
	Aratuhype	Aratuhype	3	
	Jaguaripe	Jaguaripe	Jaguaripe	4
		Novo Horizonte	5	
		Prazeres	6	
		Pirajuhia	7	
St.º Antonio de Jesus	Santo Antonio de Jesus	8		
	Vargem Grande	9		
46 Porto Seguro	Porto Seguro ..	Porto Seguro	1	
		Villa Verde	2	
		Trancoso	3	
	Prado	Prado	4	
		Cumuruxatiba	5	
Escondido	6			
Santa Cruz	Santa Cruz	7		
47 Remanso ...	Remanso	Remanso	1	
		Poços	2	
		Peixe	3	
	Pilão Arcado ..	Pilão Arcado	4	
		Salinas de Santo Antonio	5	
Brejo da Serra		6		

<i>N. Comarcas</i>	<i>Termos</i>	<i>Districtos de Paz</i>	<i>Total</i>
48 Rio Branco	Rio Branco	Rio Branco	1
		Bom Jardim	2
	Bom Jesus da Lapa	Bom Jesus da Lapa	3
		Sítio do Matto	4
	Carinhanha	Carinhanha	5
		Malhada	6
		Parateca	7
		Alegre de S. João dos Geraes	8
		Côcos	9
49 Rio de Contas	Minas do Rio de Contas	Minas do Rio de Contas	1
		Bôa Sentença	2
		Furna	3
		Gravatá	4
	Paramirim	Paramirim	5
		Agua Quente	6
		Cannabravilha	7
		Santa Maria do Ouro	8
	Jussiape	Jussiape	9
		Barra da Estiva	10
		Jequi	11
	Livramento	Livramento	12
50 Salinas	Riacho da Casa Nova	S. José do Riacho da Casa Nova	1
		Pau a Pique	2
		S. José do Campo Formoso	3
		Sant'Anna do Sobradinho	4
	Sento Sé	Sento Sé	5
		Lagôa	6
		Oliveira	7
		Taboleiro Alto	8
		Boqueirão	9
		Alegre	10

<i>N. Comarcas</i>	<i>Termos</i>	<i>Districtos de Paz</i>	<i>Totai</i>	
51 Salvador	Salvador	Brotas	1	
		Conceição da Praia	2	
		Cotegipe	3	
		Hapoan	4	
		Maré	5	
		Mares	6	
		Matoim	7	
		Nazareth	8	
		Paripe	9	
		Passé	10	
		Pilar	11	
		Pirajá	12	
		Penha	13	
		Rua do Paço	14	
		Sant'Anna	15	
		Santo Antonio	16	
		São Pedro	17	
		Sé	18	
		Victoria	19	
52 Santa Maria	Santa Maria	Santa Maria	1	
		Sant'Anna dos Brejos	Sant'Anna dos Brejos	2
			São Gonçalo	3
			Porto Novo do Corrente	4
Correntina	Correntina	5		
53 Santo Amaro	Santo Amaro	Santo Amaro da Purificação	1	
		Rio Fundo	2	
		N. S. do Rosario	3	
		Bom Jardim	4	
		Saubara	5	
		Sant'Anna do Lustosa	6	
		Oliveira dos Campiños	7	
	São Francisco	Villa de S. Francisco	8	
		Madre Deus do Boqueirão	9	
		Soccorro	10	
		Monte do Reconavo	11	
		São Sebastião das Cabeceiras de Passé	12	
	São Gonçalo	13		
	Coração de Maria	Coração de Maria	Coração de Maria	14
			São Simião	15

<i>N. Comarcas</i>	<i>Termos</i>	<i>Districtos de Paz</i>	<i>Total</i>
54 Serrinha ...	Serrinha	Serrinha	1
		Berilingas (Manga) ..	2
		Lamarão	3
	Conceição do Co- fé	Conceição do Coité ..	4
		Valenté	5
55 Taperoá ...	Taperoá	Taperoá	1
		Camorogy	2
	Nova Boipeba ..	Nova Boipeba	3
		Palmeiras	4
	Santarém	Santarém	5
		Gandú	6
		Igrapiúna	7
56 Tucano	Tucano	Tucano	1
		Triumpho	2
	Aracy	Aracy	3
57 Valença	Valença	Valença	1
		Maricoabo	2
		Gueirém	3
		Serra Grande	4
	Cayrú	Cayrú	5

EXTENSÃO TERRITORIAL DAS COMARCAS DO
ESTADO DA BAHIA (*)

<i>N. de ordem</i>	<i>Nome</i>	<i>Superfície em Km.2</i>
1	Alagoinhas	3.959
2	Amargosa	3.303
3	Andaraíhy	2.467
4	Areia	3.340
5	Barra	26.193
6	Barracão	650
7	Barra do Rio de Gontas	2.130
8	Barreiras	52.221
9	Bom Conselho	3.182
10	Bomfim	17.404
11	Brotas de Macahubas	11.933
12	Cachoeira	1.789
13	Caetité	10.343
14	Camamú	2.127
15	Camisão	3.001
16	Cannavieiras	7.184
17	Caravellas	8.129
18	Castro Alves	4.911
19	Chique-Chique	8.212
20	Conde	2.381
21	Condeúba	9.600
22	Conquista	32.549
23	Doutor Seabra	7.087
24	Feira de Sant'Anna	4.374
25	Geremoabo	10.918
26	Inhambupe	3.497
27	Itaberaba	9.945
28	Itabuna	2.746
29	Itapicurú	4.059
30	Ituassú	7.933
31	Ilhéos	4.724
32	Jacobina	10.871
33	Jequié	8.930

(*) Trabalho organizado com os elementos da Carta Geographica do Brasil, commemorativa do Centenario da Independencia do Brasil.

<i>N. de ordem</i>	<i>Nomes</i>	<i>Superfície em Km²</i>
34	Joazeiro	18.539
35	Lavras Diamantinas	2.099
36	Macahubas	6.056
37	Maracás	8.212
38	Maragogipe	939
39	Matta de São João	3.334
40	Monte Alegre	3.588
41	Monte Alto	10.312
42	Monte Santo	12.004
43	Morro do Chapéu	28.739
44	Mundo Novo	3.501
45	Nazareth	2.208
• 46	Porto Seguro	13.074
47	Remanso	12.606
48	Rio Branco	33.667
49	Rio de Contas	5.972
50	Salvador	550
51	Salinas	16.981
52	Santa Maria	41.334
53	Santo Amaro	2.121
54	Serrinha	4.573
55	Taperoá	2.595
56	Tucano	3.030
57	Valença	1.253

DISTANCIAS DOS TERMOS A'S SÉDES DAS COMARCAS
E A' CAPITAL

Municípios	Distancias	
	à Capital	à sede da Comarca
Abbadia	280 Km.	60 Km.
Abrantes	32 Km.	42 Km.
Affonso Penna	120 Km.	36 Km.
Alagoinhas	123 Km. 130	Séde
Alcobaça	309 milhas	21 milhas
Alegre (Villa do Rio)	1.710 Km.	90 Km.
Amargosa	199 Km 008	Séde
Amparo	—	—
Andarahy	450 Km.	Séde
Angical	1.387 Km.	36 Km.
Aracy	275 Km.	50 Km.
Araulhype	106 Km.	6 Km.
Arcia	230 Km. 954	Séde
Baixa Grande	240 Km.	60 Km.
Barra do Rio de Contas	—	—
Barra do Rio Grande	1.014 Km.	Séde
Barracão	260 Km.	Séde
Barreiras	1.351 Km.	Séde
Belmonte	224 milhas	20 Km.
Bôa Nova	445 Km. 926	84 Km.
Bomfim	444 Km. 413	Séde
Bom Jesus da Lapa	1.323 Km. 730	82 Km.
Bom Jesus dos Meiras	600 Km.	84 Km.
Bom Jesus do Rio de Contas	—	—
Brejões	100 Km. 006	39 Km.
Brofas de Macahubas	—	—
Cachoeira	48 milhas	Séde
Caculé	720 Km.	72 Km.
Caetité	1.200 Km.	Séde
Camamu	119 milhas	Séde
Camisão	232 Km.	Séde
Campo Formoso	—	—
Campo Largo	900 Km.	90 Km.
Cannavieiras	176 milhas	Séde
Capivary	264 Km.	42 Km.
Caravellas	330 milhas	Séde
Carinhanha	1.461 Km.	228 Km.
Castro Alves	155 Km. 589	Séde
Catú (Sant'Anna do)	92 Km. 550	23 Km. 980
Cayrú	108 Km.	18 Km.
Chique-Chique	925 Km. 730	Séde
Ciecro Danfas	360 Km.	Séde
Conceição do Coité	276 Km.	42 Km.
Conde	206 Km. 130	Séde
Condeúba	684 Km.	180 Km.
Conquista	550 Km.	Séde


Coração de Maria	110 Km.	42 Km.
Correntina	1.872 Km.	72 Km.
Cruz das Almas	108 Km.896	21 Km.
Cumbe	480 Km.	48 Km.
Curaçá	692 Km.	120 Km.
Doutor Seabra	—	Séde
Eneuzilhada	670 Km.	120 Km.
Entre Rios	185 Km.	54 Km.
Feira de Sant'Anna	135 Km.639	Séde
Gamelleira do Assuruá	1.062 Km.	78 Km.
Geremoabo	500 Km.	Séde
Guanamby	714 Km.	54 Km.
Guarany	420 Km.	60 Km.
Igrapiúna	144 Km.	42 Km.
Ilhéos	120 milhas	Séde
Inhambupe	168 Km.	Séde
Irará	164 Km.940	60 Km.
Haberaba	—	Séde
Itabuna	261 Km.240	Séde
Itaparica	13 milhas	20 milhas
Itapicuru	282 Km.	Séde
Ituassú	808 Km.896	Séde
Jacaraex	718 Km.	408 Km.
Jacobina	565 Km.	Séde
Jaguaquara	296 Km.008	65 Km.
Jaguaripe	39 milhas	15 milhas
Jequié	361 Km.926	Séde
Jequiriçá	219 Km.008	12 Km.
Joazeiro	575 Km.730	Séde
Jussiape	—	—
Lage	191 Km.008	36 Km.
Lencóes	—	—
Livramento	576 Km.	12 Km.
Macahubas	720 Km.	Séde
Maracás	352 Km.896	Séde
Maragogipe	32 milhas	Séde
Marahú	79 milhas	12 milhas
Matta de S. João	68 Km. 570	Séde
Miguel Calmon	—	—
Minas do Rio de Contas	450 Km.	Séde
Monte Alegre	294 Km.	Séde
Monte Alto	736 Km.	Séde
Monte Santo	—	—
Morro do Chapéo	432 Km.	Séde
Mucugê	—	—
Mundo Novo	312 Km.	Séde
Muritiba	87 Km.	5 Km.
Nazareth	54 milhas	Séde
Nova Boipeba	60 milhas	7 Km.

<i>Municípios</i>	<i>Distancias</i>	
	<i>à Capital</i>	<i>à sede da Comarca</i>
Oliveira do Brejinho	690 Km.	108 Km.
Paramirim	630 Km.	90 Km.
Patrocínio do Coité	510 Km.	132 Km.
Pilão Arcado	853 Km. 730	76 Km.
Poções	481 Km.	120 Km.
Pojuca	81 Km. 120	12 Km. 550
Pombal	390 Km.	42 Km.
Porto Alegre (S. José do)	—	—
Porto Seguro	322 milhas	Séde
Prado	297 milhas	65 milhas
Queimadas	349 km. 379	95 Km. 044
Remanso	777 Km. 730	Séde
Remedios	—	—
Riacho da Casa Nova	650 Km. 730	Séde
Riacho de Sant'Anna	700 Km.	108 Km.
Riachão do Jacuhype	207 Km.	78 Km.
Rio Branco	1.241 Km. 730	Séde
Ruy Barbosa	292 Km.	36 Km.
Salvador	Capital	Séde
Sant'Anna dos Brejos	1.384 Km.	66 Km.
Santa Cruz	220 milhas	12 milhas
Santa Ignez	267 Km.	28 Km.
Santa Maria	1.464 Km.	Séde
Santarém	—	—
Santa Rita do Rio Preto	1.226 Km. 730	212 Km.
Santo Amaro	34 milhas	Séde
Santo Antonio da Gloria	720 Km.	180 Km.
Santo Antonio de Jesus	134 Km.	34 Km.
Santo Estevam do Jacuhype ...	142 Km. 896	54 Km.
São Felix	48 milhas	0 km. 360
São Felipe	89 Km. 264	30 Km.
São Francisco	23 milhas	9 milhas
São Gonçalo dos Campos	115 Km. 469	26 Km. 573
São Miguel	170 Km.	29 Km.
Saúde	518 Km. 549	42 Km.
Sento Sé	677 Km. 730	27 Km.
Serrinha	234 Km.	Séde
Soure	244 Km.	96 Km.
Tapera (Antigo Monte Cruzeiro)	172 Km. 133	16 Km. 524
Taperoá	69 milhas	Séde
Trancoso	463 Km.	45 Km.
Tucano	324 Km.	Séde
Una	165 milhas	72 Km.
Urandy	—	—
Valença	54 milhas	Séde
Villa Bella das Palmeiras	528 Km.	36 Km.
Viçosa	351 milhas	21 milhas
Villa Rica	252 Km.	30 Km.
Wagner	360 Km.	180 Km.



CAPITULO V

ADMINISTRAÇÃO



SYNOPSIS DOS MUNICIPIOS DA BAHIA

Dados sobre a sua organização administrativa

<i>N. de ordem</i>	<i>Nomes</i>	<i>Categoria da Séde</i>	<i>Resumo historico</i>
1	Abrantes	Villa	Villa creada por Provisão Regia de 27 de Setembro de 1758. Installada, em 8 de Outubro do mesmo anno. Suppressa pela Resolução Prov. n. 241, de 15 de Abril de 1846. Restaurada pela de n. 310, de 3 de Julho de 1848. Desmembrada do municipio da Matta de S. João. Reinstallada em 10 de Janeiro de 1849.
2	Affonso Penna	Cidade	Villa creada, com a denominação de Conceição do Almeida, por Acto de 18 de Julho de 1890. Desmembrada do municipio de S. Felipe. Installada em 4 de Agosto do mesmo anno. Cidade com a denominação actual pela Lei estadual n. 761, de 17 de Agosto de 1909.
3	Alagoinhas	Cidade	Villa creada por Lei Prov. n. 442, de 16 de Junho de 1852. Desmembrada do municipio de Inhambupe. Installada, em 2 de Julho de 1853. Cidade pela Lei prov. n. 1.957, de 7 de Junho de 1880.
4	Alcobaça	Cidade	Antigo arraial de Itanhen. Villa creada por Carta Regia de 3 de Março de 1755. Desmembrada dos termos das antigas villas de Caravellas e Prado. Installada, em 12 de Novembro de 1772. Cidade pela Lei estad. n. 122, de 20 de Julho de 1896.
5	Amargosa	Cidade	Villa creada pela Lei prov. n. 1.726, de 21 de Abril de 1877. Desmembrada do municipio de Tapéra. Installada, em 15 de Fevereiro de 1878. Cidade por Acto de 19 de Junho de 1891.

<i>N. de ordem</i>	<i>Nomes</i>	<i>Categoria da Sede</i>	<i>Resumo historico</i>
6	Amparo	Villa	Villa creada por Acto de 17 de Dezembro de 1890. Desmembrada do municipio de Pomal. Installada, em 28 de Fevereiro de 1891.
7	Andarahy	Cidade	Villa creada pela Lei prov. n. 2.444, de 19 de Maio de 1884. Desmembrada do municipio de Santa Izabel do Paraguassú (actualmente Mucugê). Installada, em 14 de Julho de 1885. Cidade por Acto de 28 de Abril de 1891.
8	Angical	Villa	Villa creada por Acto de 15 de Julho de 1890. Desmembrada do municipio de Campo Largo. Installada, em 2 de Janeiro de 1891.
9	Aracy	Villa	Villa creada com a denominação de Razo, por Acto de 13 de Dezembro de 1890. Desmembrada do municipio de Tucano. Installada, em 4 de Fevereiro de 1891. Tomou a denominação actual pela Lei estad. n. 575, de 21 de Setembro de 1904.
10	Aratuhype ...	Cidade	Villa creada por Acto de 7 de Fevereiro de 1890. Desmembrada dos municipios de Nazareth e Santo Antonio de Jesus. Installada, em 16 de Agosto do mesmo anno. Cidade por Acto de 9 de Junho de 1891.
11	Areia	Cidade	Villa creada, com a denominação de Jequiricá, por Decreto de 13 de Novembro de 1832. Desmembrada do municipio de Valença. Installada, em 15 de Outubro de 1833. Transferida para a povoação de Areia pela Lei prov. n. 1.046, de 17 de Junho de 1868. Tomou a denominação de S. Vicente Ferrer de Areia pela Lei prov. n. 1.611, de 16 de Junho de 1876. Cidade com a denominação actual, por Acto de 30 de Junho de 1891.

<i>N. de ordem</i>	<i>Nomes</i>	<i>Categoria da Séde</i>	<i>Resumo historico</i>
12	Baixa Grande. Villa	Villa	creada pela Lei prov. n. 2.502, de 17 de Julho de 1885. Desmembrada do municipio de Camisão. Suppressa pela Lei estad. n. 640, de 12 de Maio de 1906. Restaurada pela Lei de n. 806, de 28 de Julho de 1910. Desmembrada do municipio de Capivary. Remstallada, em 1 de Janeiro de 1912.
13	Barracão	Villa	creada pela Lei prov. n. 1.991, de 1.º de Julho de 1880. Desmembrada do municipio de Itapicurú. Installada, em 16 de Maio de 1882.
14	Barra do Rio de Contas	Villa	creada em 27 de Janeiro de 1732.
15	Barra do Rio Grande	Cidade	creada pela Resolução Regia de 1.º de Dezembro de 1752. Installada, em 27 de Agosto de 1753. Cidade pela Lei prov. n. 1.320, de 16 de Junho de 1873.
16	Barreiras	Cidade	creada por Acto de 1 de Abril de 1891. Desmembrada do municipio de Angical. Installada, em 26 de Maio do mesmo anno. Cidade pela Lei estad. n. 449, de 19 de Maio de 1902.
17	Belmonte	Cidade	creada em 1761. Installada, em 1765. Cidade por Acto de 23 de Maio de 1891.
18	Bôa Nova	Cidade	creada pela Lei estad. n. 522, de 17 de Setembro de 1903, que transferiu para a povoação de Bôa Nova a séde do municipio de Poções. Suppressa por Lei estad. n. 1.238, de 20 de Maio de 1918. Restaurada pela de n. 1.468 de 14 de Maio de 1891. Cidade pela Lei estad. n. 1.506, de 6 de Agosto de 1921.

<i>N. de ordem</i>	<i>Nomes</i>	<i>Categoria da Sêde</i>	<i>Resumo historico</i>
19	Bomfim	Cidade	Villa creada com a denominação de Villa Nova da Rainha, por Carta Regia de 1 de Julho de 1797. Installada em 1.º de Outubro de 1799. Cidade com a denominação actual pela Lei prov. n. 2.499, de 28 de Maio de 1885.
20	Bom Jesus da Lapa	Cidade	Villa creada por Acto de 18 de Setembro de 1890. Desmembrada do municipio de Urubú (actualmente Rio Branco). Installada, em 7 de Janeiro de 1891. Cidade pela Lei estad. n. 1.682, de 31 de Agosto de 1923.
21	Bom Jesus do Rio de Contas.	Villa	Villa creada pela Lei prov. n. 1.813, de 11 de Julho de 1878. Desmembrada do municipio de Minas do Rio de Contas. Installada, em 23 de Agosto de 1879.
22	Bom Jesus dos Meiras	Villa	Villa creada por Lei prov. n. 1.756, de 11 de Junho de 1877. Desmembrada do municipio de Caetitê. Installada, em 11 de Fevereiro de 1878.
23	Brejões	Villa	Villa creada por Lei estadual n. 1.715, de 24 de Julho de 1924. Desmembrada do municipio de Amargosa. Installada, de accordo com o Decreto n. 3.738, de 14 de Outubro do mesmo anno, em 26 do mesmo mez.
24	Brotas de Macahubas	Villa	Villa creada pela Lei prov. n. 1.817, de 16 de Julho de 1878. Desmembrada do municipio de Macahubas. Installada, em 20 de Junho de 1882.
25	Cachoeira	Cidade	Villa creada em virtude da Ordem Regia de 27 de Dezembro de 1693. Installada, em 7 de Janeiro de 1698. Cidade pela Lei prov. n. 43, de 13 de Março de 1837.

N. de ordem	Nomes	Categoria da Sêd	Resumo historico
26	Cachoeira de Abbadia	Villa	Villa creada com a denominação de Abbadia por Deliberação Regia de 28 de Abril de 1728. Foi transferida a sêde para o arraial de Cachoeira pela Lei prov. n. 1.985, de 26 de Junho de 1880 e para a povoação de Cêpa Forte pela Lei estad. n. 287, de 6 de Setembro de 1898. Foi restaurada a sêde actual pela Lei estad. n. 481, de 7 de Maio de 1903.
27	Caculé	Villa	Villa creada pela Lei estad. n. 1.365, de 16 de Agosto de 1919. Desmembrada do municipio de Caetitê. Installada, em 1.º de Janeiro de 1920.
28	Caetitê	Cidade	Villa creada com a denominação de Villa Nova do Principe, por Decreto de 26 de Fevereiro de 1810. Installada, em 15 de Abril do mesmo anno. Desmembrada do termo da antiga Villa de Jacobina. Cidade pela Lei prov. n. 995, de 12 de Outubro de 1867.
29	Camamú	Cidade	Villa creada por Carta Regia de 22 de Maio de 1693. Cidade por Acto de 22 de Junho de 1891.
30	Camisão	Cidade	Villa creada por Lei prov. n. 520, de 20 de Abril de 1855. Desmembrada do municipio de Feira de Sant'Anna. Installada, em 3 de Março de 1856. Cidade pela Lei estad. n. 144, de 8 de Agosto de 1896.
31	Campo For- moso	Villa	Antiga Freguezia Velha de Santo Antonio. Villa creada, com a denominação actual, pela Lei prov. n. 2.051, de 28 de Julho de 1880. Desmembrada do municipio de Villa Nova da Rainha (actualmente Bomfim). Installada, em 22 de Julho de 1883.

<i>N. de ordem</i>	<i>Nomes</i>	<i>Categoria da Sêde</i>	<i>Resumo historico</i>
32	Campo Largo	Villa	Villa creada por Alvará de 3 de Junho de 1820. Desmembrada do termo da antiga Villa de Barra do Rio Grande.
33	Cannavieiras	Cidade	Villa creada por Decreto de 17 de Novembro de 1833. Cidade por Acto de 25 de Maio de 1891.
34	Capivary	Villa	Antiga povoação de Santa Luzia do Lagêdo. Villa creada, com a denominação actual, pela Lei estad. n. 640, de 12 de Maio de 1906, que transferiu para aquella povoação a sêde do municipio de Baixa Grande. Installada, em 2 de Julho do mesmo anno.
35	Caravellas	Cidade	Villa creada em 1701. Cidade por Lei prov. n. 521, de 23 de Abril de 1855.
36	Carinhanha	Cidade	Villa creada por Decreto de 6 de Julho de 1832. Desmembrada do municipio de Barra do Rio Grande. Installada, em 22 de Maio de 1834. Cidade por Lei estad. n. 762, de 17 de Agosto de 1909.
37	Castro Alves	Cidade	Villa creada com a denominação de Currealinho, pela Lei prov. n. 1.987, de 26 de Junho de 1880. Desmembrada do municipio de Caehoeira. Installada, em 11 de Janeiro de 1883. Cidade por Lei estad. n. 88, de 22 de Junho de 1895. Tomou a denominação actual pela Lei n. 790, de 25 de Junho de 1910.
38	Calú (Santa Anna do)	Villa	Villa creada pela Lei prov. n. 1.058, de 26 de Junho de 1868. Desmembrada do municipio de S. Francisco. Installada, em 6 de Março de 1877.

<i>N. de ordem</i>	<i>Nomes</i>	<i>Categoria da Sêde</i>	<i>Resumo historico</i>
39	Cayrú	Villa	Villa fundada em 1608.
40	Chique-Chique	Villa	Villa creada por Decreto de 6 de Julho de 1832. Installada, em 23 de Outubro de 1834.
41	Cicero Dantas.	Villa	Villa creada, com a denominação de Bom Conselho, pela Lei prov. n. 1.518, de 9 de Junho de 1875. Desmembrada do municipio de Geremoabo. Installada, em 28 de Março de 1876. Tomou a denominação actual por Lei estad. n. 583, de 30 de Maio de 1905.
42	Conceição do Coité	Villa	Villa creada por Acto de 17 de Dezembro de 1890. Desmembrada do Municipio de Riachão do Jacuhype. Installada, em 30 de Dezembro do mesmo anno.
43	Conde	Cidade	Villa installada com sêde na povoação de Conde, em 17 de Dezembro de 1806. Transferida a sêde do municipio para o arraial de Esplanada pela Lei estad. n. 889, de 10 de Junho de 1912. Cidade pela Lei estad. n. 1.525, de 19 de Agosto de 1921.
44	Condeúba	Cidade	Villa creada, com a denominação de Santo Antonio da Barra, pela Lei prov. n. 809, de 11 de Junho de 1860. Desmembrada do municipio de Caeté. Installada em 14 de Maio de 1861. Cidade com a denominação actual, pela Lei prov. n. 2.673, de 28 de Junho de 1889.
45	Conquista	Cidade	Villa creada, com a denominação de Victoria, pela Lei prov. n. 124, de 19 de Maio de 1840. Desmembrada do municipio de Caeté. Installada, em 9 de Novembro do mesmo anno. Cidade com a denominação actual por Acto de 1.º de Julho de 1891.

<i>N. de ordem</i>	<i>Nomes</i>	<i>Categoria da Sêde</i>	<i>Resumo historico</i>
46	Coração de Maria	Villa	Villa creada, com a denominação de Santissimo Coração de Maria, por Acto n. 199, de 28 de Março de 1891. Desmembrada dos municipios de Purificação (actualmente Irará) e Santo Amaro. Installada, em 13 de Abril do mesmo anno.
47	Correntina	Villa	Villa creada, com sêde na povoação do Rio das Eguas, pela Lei prov. n. 973, de 15 de Maio de 1866. Desmembrada do municipio de Carinhanha. Installada, em 13 de Maio de 1867. Suppressa pelas Leis provs. ns. 1.960, de 8 de Junho de 1880 e 2.579, de 4 de Maio de 1888. Restaurada com a denominação actual, por acto n. 319, de 5 de Maio de 1891.
48	Cruz das Almas	Cidade	Villa creada pela Lei estad. n. 190, de 29 de Julho de 1897. Desmembrada do municipio de São Felix. Installada, em 1.º de Dezembro do mesmo anno. Cidade pela Lei estad. n. 1.537, de 31 de Agosto de 1921.
49	Cumbe	Villa	Villa creada pela Lei estad. n. 253, de 11 de Jullio de 1898. Desmembrada do municipio de Monte Santo.
50	Curaçá	Villa	Villa creada, com sêde na povoação do Pambú, por Decreto de 6 de Julho de 1832. Installada, em 17 de Maio de 1834. Desmembrada do municipio de Joazeiro. Transferida para a povoação de Capim Grosso pela Lei prov. n. 488, de 6 de Junho de 1853. Tomou a denominação actual por Acto n. 59, de 10 de Julho de 1890.

<i>N.º de ordem</i>	<i>Nomes.</i>	<i>Categoria da Sêde</i>	<i>Rêsumo historico</i>
51	Dr. Seabra ..	Cidade	Villa creada, com a denominação de Villa Agricola de Campes- tre, pela Lei prov. n. 2.652, de 14 de Maio de 1889. Des- membrada do municipio de Lençóes. Installada, em 14 de Dezembro do mesmo anno. Ci- dade por Decreto n. 491, de 22 de Julho de 1891. Tomou a de- nominação actual pela Lei es- tad. n. 1.126 A, de 27 de Agosto de 1915.
52	Eneruzilhada .	Villa	Villa creada pela Lei estad. n. 1.483, de 17 de Junho de 1921. Desmembrada do municipio de Conquista. Installada, em 1.º de Janeiro de 1922.
53	Entre Rios ..	Villa	Villa creada pela Lei prov. n. 1.178, de 3 de Abril de 1872. Desmembrada do municipio de Inhambupe. Installada, em 23 de Agosto de 1873.
54	Feira de Santa Anna	Cidade	Villa creada por Decreto de 13 de Novembro de 1832. Desmem- brada do municipio de Cacho- eira. Installada, em 18 de Se- tembro de 1833. Cidade pela Lei prov. n. 1.320, de 16 de Junho de 1873.
55	Gamelleira do Assuruá	Villa	Villa creada por Acto de 9 de Ju- nho de 1890. Desmembrada do municipio de Chique-Chique. Installada, em 9 de Dezembro do mesmo anno.
56	Geremoabo ...	Villa	Villa creada por Decreto de 25 de Outubro de 1831. Desmem- brada do municipio de Itapi- curú.
57	Guanamby ..	Villa	Villa creada, com sêde na povo- ação de Bella Flôr e denomi- nação actual, por Lei estad. n. 1.364, de 14 de Agosto de 1919. Desmembrada do municipio de Monte Alto. Installada, em 1.º de Janeiro de 1920.

<i>N. de ordem</i>	<i>Nomes</i>	<i>Categoria da Sêde</i>	<i>Resumo historico</i>
58	Guarany	Villa	Villa creada, com sêde no arraial do Sumidouro e denominação actual, por Lei estad. n. 1.078, de 5 de Junho de 1915. Desmembrada do municipio de Bom Jesus do Rio de Contas. Installada, em 12 de Outubro do mesmo anno.
59	Igrapiúna	Villa	Villa creada por Acto de 12 de Março de 1890. Desmembrada do municipio de Camamú. Installada em 18 de Abril do mesmo anno.
60	Ilhéos	Cidade	Villa fundada em 1535. Cidade pela Lei prov. n. 2.187, de 28 de Junho de 1881.
61	Inhambupe	Cidade	Villa creada pela Resolução de 28 de Abril de 1728 e Carta Regia de 26 de Janeiro de 1801. Installada, em 13 de Março de 1802. Cidade pela Lei estad. n. 134, de 6 de Agosto de 1896.
62	Irará	Cidade	Villa creada com sêde na povoação de Agua Fria. Transferida para o arraial da Purificação dos Campos por Decreto de 10 de Julho de 1832, e Lei prov. n. 173, de 27 de Maio de 1842. Cidade com a denominação actual pela Lei estad. n. 100, de 8 de Agosto de 1895.
63	Itaberaba	Cidade	Villa creada, com a denominação de Orobó, pela Lei prov. n. 1.715, de 26 de Março de 1877. Desmembrada do municipio de Camisão. Installada, em 30 de Julho do mesmo anno. Cidade com a denominação actual, por Lei estad. n. 176, de 25 de Junho de 1897.

<i>N. de ordem</i>	<i>Nomes</i>	<i>Categoria da Sêde</i>	<i>Resumo historico.</i>
64	Itabuna	Cidade	Antigo districto de Tabocas. Villa creada, com a denominação actual, pela Lei estad. n. 692, de 13 de Setembro de 1906. Desmembrada do municipio de Ilhéos. Installada, em 1.º de Janeiro de 1908. Cidade por Lei estad. n. 807, de 28 de Julho de 1910.
65	Itaparica	Cidade	Villa creada pelo Decreto de 25 de Outubro de 1831. Installada, em 4 de Agosto de 1833. Desmembrada do municipio do Salvador. Cidade por Acto de 31 de Outubro de 1890.
66	Itapicuru	Villa	Villa creada pela Resolução de 28 de Abril de 1728.
67	Ituassú	Cidade	Villa creada, com a denominação de Brejo Grande, pela Lei prov. n. 988, de 9 de Outubro de 1867. Desmembrada do municipio de Santa Izabel do Paraguassú, actualmente Mucugê. Installada, em 20 de Fevereiro de 1868. Cidade com a denominação actual pela Lei estad. n. 216, de 26 de Agosto de 1897.
68	Jacaraey	Villa	Villa creada, com a denominação de Boa Viagem e Almas, pela Lei prov. n. 1.958, de 7 de Junho de 1880. Desmembrada do municipio de Caetitê. Installada, em 25 de Abril de 1885. Tomou a denominação actual pela Lei estad. n. 464, de 19 de Agosto de 1902.
69	Jacobina	Cidade	Villa creada em 24 de Junho de 1722. Cidade pela Lei prov. n. 2.049, de 28 de Julho de 1880.

<i>N. de ordem</i>	<i>Nomes</i>	<i>Categoria da Sêde</i>	<i>Resumo historico</i>
70	Jaguaquara ..	Cidade	Villa creada pela Lei estad. n. 1.472, de 18 de Maio de 1921. Desmembrada do municipio de Areia. Installada, em 2 de Agosto de 1921. Cidade pela Lei estad. n. 1.673, de 30 de Agosto de 1923.
71	Jaguaripe ...	Cidade	Villa creada por Ordem Regia de 27 de Dezembro de 1693. Installada, em Dezembro de 1697. Cidade pela Lei estad. n. 296, de 12 de Maio de 1899.
72	Jequié	Cidade	Villa creada pela Lei estad. n. 180, de 10 de Julho de 1897. Desmembrada do muniripio de Maracás. Cidade por Lei estad. n. 779, de 13 de Junho de 1910.
73	Jequiriçá	Villa	Villa creada, com a denominação de Capella Nova de Jequiriçá, por Acto de 31 de Janeiro de 1891. Desmembrada do municipio de Areia. Installada, em 20 de Fevereiro do mesmo anno. Tomou a denominação actual pela Lei estad. n. 570, de 15 de Setembro de 1904.
74	Joazeiro	Cidade	Villa creada entre os annos de 1766 e 1768. Cidade pela Lei prov. n. 1.814, de 15 de Julho de 1878.
75	Jussiape	Villa	Antiga povoação da Fazenda do Gado. Villa creada, com a denominação actual, por Acto de 25 de Outubro de 1890. Desmembrada do municipio de Brejo Grande, actualmente Itussu. Installada, em 20 de Maio de 1891. Transferida para a povoação de Barra da Estiva, com esta denominação pela Lei estad. n. 1.409, de 29 de Junho de 1920. Foram restabelecidas a sêde e a denominação actuaes pela Lei estad. n. 1.521, de 13 de Agosto de 1921.

<i>N. de ordem</i>	<i>Nomes</i>	<i>Categoria da Séde</i>	<i>Resumo historico</i>
76	Lage	Villa	Antiga povoação de Nova Lage, elevada á villa com a denominação actual pela Lei estad. n. 595, de 20 de Julho de 1905. Desmembrada do municipio de Aratuhype.
77	Lençóes	Cidade	Villa creada pela Lei prov. n. 604, de 18 de Dezembro de 1856. Desmembrada do municipio de Santa Izabel do Paraguassú, actualmente Mueugê. Cidade pela Lei prov. n. 946, de 20 de Maio de 1854.
78	Livramento	Villa	Villa creada, com a denominação de Villa Velha, pela Lei estad. n. 1.496, de 26 de Julho de 1921. Desmembrada do municipio de Minas do Rio de Contas. Installada, em 6 de Outubro do mesmo anno. Tomou a denominação actual pela Lei estad. n. 1.612, de 25 de Maio de 1923.
78	Macahubas	Villa	Villa creada por Decreto de 6 de Julho de 1932. Desmembrada do municipio de Urubú, actualmente Rio Branco. Installada, em 23 de Setembro de 1833.
80	Maracás	Cidade	Villa creada pela Lei prov. n. 518, de 19 de Abril de 1855. Desmembrada do municipio de Santa Izabel do Paraguassú, actualmente Mucugê. Installada, em 5 de Janeiro de 1856. Cidade pela Lei estad. n. 810, de 30 de Julho de 1910.
81	Maragogipe	Cidade	Villa creada em virtude da Provisão Regia, de 9 de Fevereiro de 1725. Installada, em 1728. Cidade pela Lei prov. n. 389, de 8 de Maio de 1850.
82	Marahú	Villa	Villa creada em 17 de Junho de 1761.

<i>N. de ordem</i>	<i>Nomes</i>	<i>Categoria da Sêde</i>	<i>Resumo historico</i>
83	Matta de São João	Villa	Villa creada pela Lei prov. n. 241, de 15 de Abril de 1846, que supprimiu o municipio de Abrantes.
84	Miguel Calmon	Villa	Antigo arraial de Cannabrava. Villa creada, como o nome actual, pela Lei estad. n. 1.726, de 6 de Agosto de 1924. Desmembrada do municipio de Jacobina. Installada, em 26 de Outubro do mesmo anno, em virtude do Decreto n. 3.738, de 14 de Outubro de 1924.
85	Minas do Rio de Contas	Cidade	Villa installada em 1724. Cidade pela Lei prov. n. 2.544, de 28 de Agosto de 1885.
86	Monte Alegre .	Cidade	Villa creada pela Lei prov. n. 669, de 31 de Dezembro de 1857. Desmembrada do municipio de Jacobina. Installada, em 11 de Janeiro de 1862. Cidade pela Lei estad. n. 196, de 5 de Agosto de 1897.
87	Monte Alto --	Cidade	Villa creada pela Lei prov. n. 124, de 19 de Maio de 1840. Desmembrada do municipio de Macahubas. Installada, em 15 de Novembro do mesmo anno. Cidade pela Lei estad. n. 1.253, de 23 de Julho de 1918.
88	Monte Sauto .	Villa	Villa creada, com a denominação de Coração de Jesus do Monte Santo, pela Lei prov. n. 51, de 21 de Março de 1837. Desmembrada do municipio de Itapicuru. Installada, em 15 de Agosto de 1837.
89	Morro do Chapéo	Cidade	Villa creada pela Lei prov. n. 933, de 7 de Maio de 1864. Desmembrada do municipio de Jacobina. Installada, em 6 de Novembro de 1865. Cidade pela Lei estad. n. 751, de 8 de Agosto de 1909.

<i>N. de ordem</i>	<i>Nomes</i>	<i>Categoria da Sêde</i>	<i>Resumo historico</i>
90	Mucugê	Cidade Antiga povoação de Mucugê da Chapada Diamantina. Villa creada, com a denominação de Santa Izabel do Paraguassú, pela Lei prov. n. 271, de 17 de Maio de 1847. Desmembrada do municipio de Minas do Rio de Contas. Installada, em 7 de Fevereiro de 1848. Cidade com a denominação de São João do Paraguassú por Acto de 8 de Outubro de 1890. Tomou a denominação actual pela Lei estad. n. 1.226, de 23 de Agosto de 1917.
91	Mundo Novo	Cidade Villa creada por Acto de 1.º de Março de 1890. Desmembrada do municipio de Monte Alegre. Installada, em 27 de Março do mesmo anno. Cidade pela Lei estad. n. 144, de 8 de Agosto de 1896.
92	Muritiba	Cidade Villa creada pela Lei estad. n. 1.349, de 8 de Agosto de 1919. Desmembrada do municipio de São Felix do Paraguassú. Installada, em 1.º de Janeiro de 1920. Cidade pela Lei estad. n. 1.567, de 3 de Agosto de 1922.
93	Nazareth	Cidade Villa creada por Decreto de 25 de Outubro de 1831. Desmembrada do municipio de Jaguaripe. Cidade pela Lei prov. n. 368, de 10 de Novembro de 1849.
94	Nova Boipeba	Villa Villa creada em 19 de Dezembro de 1810. Installada, em 28 de Fevereiro de 1811. Suppressa pela Lei prov. n. 284, de 29 de Maio de 1847. Restaurada pela Lei prov. n. 1.279, de 30 de Abril de 1873. Desmembrada do municipio de Tape-roá. Reinstallada, em 4 de Junho de 1874.

<i>N. de ordem</i>	<i>Nomes</i>	<i>Categoria da Sêde</i>	<i>Resumo historico</i>
95	Oliveira do Brejinho	Villa	Villa creada por Acto n. 405, de 1.º de Junho de 1891. Desmembrada do municipio de Urubú (actualmente Rio Branco). Installada, em 17 de Agôsto do mesmo anno.
96	Paramirim	Villa	Villa creada com sêde na freguezia do Morro do Fogo e a denominação de Agua Quente, pela Lei prov. n. 1.849, de 16 de Setembro de 1878. Suppressa pela Resolução Prov. n. 2.175, de 20 de Junho de 1881. Restaurada por Acto de 24 de Março de 1890. Desmembrada do municipio de Minas do Rio de Contas. Reinstallada, em 23 de Maio de 1891. Transferida para a povoação de Paramirim pela Lei n. 460, de 16 de Julho de 1902. Tomando este nome pela Lei n. 736, de 26 de Junho de 1909.
97	Patrocínio do Coité	Villa	Villa creada pela Lei prov. n. 2.553, de 1.º de Maio de 1880. Desmembrada do municipio de Bom Conselho (actualmente Cicero Dantas. Installada, em 1.º de Fevereiro de 1888.
98	Pilão Arcado	Villa	Villa creada por Alvará de 15 de Janeiro de 1810. Suppressa pela Lei prov. n. 650, de 14 de Dezembro de 1857. Restaurada por Acto de 31 de Outubro de 1890. Desmembrada do municipio de Remanso. Reinstallada, em 30 de Dezembro do mesmo anno.

<i>N. de ordem</i>	<i>Nomes</i>	<i>Categoria da Séde</i>	<i>Resumo historico</i>
99	Poçoões	Cidade	Villa creada por Lei prov. n. 1.986, de 26 de Junho de 1880. Desmembrada do municipio de Victoria (actualmente Conquista). Installada, em 25 de Abril de 1883. Suppressa por Leis estads. ns. 522, de 17 de Setembro de 1903 e 1.868, de 14 de Maio de 1921. Restaurada pela de n. 1.238, de 20 de Maio de 1918 e com a categoria de cidade pela de n. 1.564, de 21 de Julho de 1922. Desmembrada do municipio de Bôa Nova. Reinstallada, em 29 de Setembro de 1922.
100	Pojuca	Villa	Villa creada pela Lei estad. n. 979, de 29 de Julho de 1913. Desmembrada do municipio de Sant'Anna do Catú. Installada, em 26 de Outubro do mesmo anno.
101	Pombal	Villa	Villa creada por Carta Regia de 8 de Maio de 1758.
102	Porto Alegre (S. José do)	Villa	Villa creada por Ordem Regia de 10 de Outubro de 1769. Installada, em 15 de Outubro de 1779.
103	Porto Seguro	Cidade	Villa creada por Carta Regia de 27 de Maio de 1534. Cidade por Acto n. 499, de 30 de Junho de 1891.
104	Prado	Cidade	Villa creada em 3 de Março de 1755. Installada, em 12 de Dezembro de 1764. Cidade por Lei estad. n. 129, de 3 de Agosto de 1896.
105	Queimadas	Villa	Villa creada, com a denominação de Villa Bella de Santo Antonio das Queimadas, por Lei prov. n. 2.454, de 20 de Junho de 1884. Desmembrada do municipio de Villa Nova da Rainha (actualmente Bomfim). Tomou a denominação actual, por Lei estad. n. 1.081, de 19 de Junho de 1915.

<i>N. de ordem</i>	<i>Nomes</i>	<i>Categoria da Séde</i>	<i>Resumo historico</i>
106	Remanso Cidade	Villa creada, com a denominação de Remanso de Pilão Arcado, por Lei prov. n. 650, de 14 de Dezembro de 1857, que supprimiu o municipio de Pilão Arcado. Installada, em 25 de Junho de 1858. Cidade, com a denominação actual por Lei n. 369, de 8 de Agosto de 1900.
107	Remedios Villa	Villa creada, com a denominação de Remedios do Rio de Contas, por Acto n. 98, de 20 de Fevereiro de 1891. Desmembrada do municipio de Bom Jesus do Rio de Contas. Installada, em 11 de Junho do mesmo anno. Tomou a denominação actual pela Lei estad. n. 736, de 26 de Junho de 1909.
108	Riachão do Jacuhype Villa	Villa creada pela Lei prov. n. 1.823, de 1.º de Agosto de 1878: Desmembrada do municipio de Jacobina. Installada, em 25 de Outubro do mesmo anno.
109	Riacho da Casa Nova Villa	Antigo arraial de São José do Riacho da Casa Nova. Villa creada, com a denominação actual, pela Lei prov. n. 1.873, de 20 de Junho de 1879. Desmembrada do municipio de Remanso. Installada, em 15 de Novembro de 1888.
110	Riacho de Santa Anna Villa	Villa creada pela Lei prov. n. 1.826, de 13 de Agosto de 1878. Desmembrada do municipio de Monte Alto. Installada, em 19 de Abril de 1879.
111	Rio Alegre	... Villa	Antigo arraial do Alegre. Villa creada pela Lei estad. n. 1.662, de 28 de Agosto de 1923. Desmembrada do municipio de Carinhonha. Installada, em 15 de Outubro do mesmo anno.

<i>N. de ordem</i>	<i>Nomes</i>	<i>Categoria da Sêde</i>	<i>Resumo historico</i>
112	Rio Branco	.. Cidade Antiga aldeia de Urubú de Cima. Villa creada em 1746. Cidade pela Lei estad. n. 177, de 25 de Junho de 1897. Tomou a denominação actual pela Lei estad. n. 884, de 29 de Maio de 1912.
113	Ruy Barbosa	. Cidade Antigo arraial de Orobó Grande Villa creada, com a denominação de Orobó, pela Lei estad. n. 1.022 A, de 25 de Junho de 1914. Installada, em 6 de Outubro do mesmo anno. Desmembrada do municipio de Haberaba, Cidade pela Lei n. 1.601, de 28 de Agosto de 1922. Tomou a denominação actual pela Lei estad. n. 1.637, de 13 de Agosto de 1923.
114	Salvador (Capital) Cidade Fundada em 1549. Foi Capital de Brasil até 1763.
115	Santa Cruz	... Villa Villa creada em 29 de Novembro de 1832. Desmembrada do municipio de Porto Seguro. Installada, em 23 de Julho de 1833.
116	Santa Ignez	.. Villa Antigo arraial de Santa Ignez, elevado á Villa pela Lei estad. n. 1.714, de 22 de Julho de 1924. Desmembrada do municipio de Areia. Installada, em 26 de Outubro do mesmo anno, de accordo com o Decreto n. 3.738, de 14 do mesmo mez e anno.
117	Santa Maria	... Cidade Villa creada, com sêde no arraial do Porto de Santa Maria de Victoria, pela Lei prov. n. 1.960, de 8 de Junho de 1850, que transferiu para aquelle arraial a sêde do municipio do Rio das Eguas (actualmente Correntina). Suppressa pela Lei prov. n. 2.558, de 14 de Maio de 1886. Restaurada por Lei prov. n. 2.579, de 4 de Maio de 1888. Cidade com a denominação actual por Lei estad. n. 737, de 26 de Junho de 1909.

<i>N. de ordem</i>	<i>Nomes</i>	<i>Categoria da Sêde</i>	<i>Resumo historico</i>
118	Sant'Anna dos Brejos	Cidade	Villa creada por Acto de 26 de Agosto de 1890. Desmembrada do municipio de Santa Maria da Victoria (actualmente Santa Maria). Installada, em 16 de Dezembro de 1890. Cidade pela Lei estad. n. 440, de 25 de Abril de 1901.
119	Santarém	Cidade	Villa creada por Ordem Regia de 27 de Dezembro de 1758. Cidade por Lei estad. n. 759, de 14 de Agosto de 1909.
120	Santa Ritta do Rio Preto	Villa	Villa creada por Lei prov. n. 119, de 26 de Março de 1840. Desmembrada do municipio de Barra do Rio Grande. Installada, em 3 de Novembro do mesmo anno.
121	Santo Amaro	Cidade	Villa creada em 5 de Janeiro de 1727. Cidade por Lei prov. n. 43, de 13 de Março de 1837.
122	Santo Antonio da Gloria	Villa	Villa creada por Lei prov. n. 2.553, de 1.º de Maio de 1886. Desmembrada do municipio de Geremoabo. Installada, em 7 de Janeiro de 1887.
123	Santo Antonio de Jesus	Cidade	Villa creada por Lei prov. n. 1.952, de 29 de Maio de 1880. Desmembrada do municipio de Nazareth. Installada, em 4 de Março de 1883. Cidade por Acto de 30 de Junho de 1891.
124	Santo Estevam do Jacuhype	Villa	Villa creada pela Lei estad. n. 1.491, de 12 de Julho de 1921. Desmembrada do municipio de Cachoeira. Installada, em 21 de Setembro de 1921.
125	São Felippe	Villa	Villa creada por Lei prov. n. 1.952, de 29 de Maio de 1880. Desmembrada do municipio de Maragogipe. Installada, em 25 de Novembro de 1883.

<i>N. de ordem</i>	<i>Nomes</i>	<i>Categoria da Sêde</i>	<i>Resumo historico</i>
126	São Felix ...	Villa	Villa creada por Acto de 20 de Dezembro de 1889. Desmembrada do municipio de Cachoeira. Installada, em 1.º de Fevereiro de 1890. Cidade por Decreto de 25 de Outubro do mesmo anno.
127	São Francisco.	Villa	Villa creada, com a denominação de S. Francisco da Barra de Sergy do Conde, a 27 de Novembro de 1697 em virtude da Carta Regia de 27 de Dezembro de 1693. Installada, em 16 de Fevereiro de 1698.
128	São Gonçalo dos Campos ..	Cidade	Villa creada por Lei prov. n. 2.460, de 28 de Julho de 1884. Desmembrada do municipio de Cachoeira. Installada, em 23 de Fevereiro de 1885. Cidade por Lei estad. n. 176, de 25 de Junho de 1897.
129	São Miguel ..	Villa	Villa creada por Acto de 1.º de Junho de 1891. Desmembrada do municipio de Santo Antonio de Jesus. Installada, em 8 de Junho do mesmo anno.
130	Saúde	Villa	Antigo arraial de N. S. da Saúde de Jacobina. Villa pela Lei estad. n. 1.024, de 6 de Julho de 1914. Desmembrada do municipio de Jacobina. Installada, em 22 de Novembro do mesmo anno.
131	Sento Sé	Villa	Villa creada por Decreto de 6 de Julho de 1832. Desmembrada do municipio de Joazeiro. Installada, em 24 de Novembro de 1833.
132	Serrinha	Cidade	Villa creada pela Lei prov. n. 1.609, de 13 de Junho de 1876. Desmembrada do municipio de Purificação (actualmente Irapê). Installada, em 11 de Janeiro de 1877. Cidade pelo Acto de 30 de Junho de 1891.

<i>N. de ordem</i>	<i>Nomes</i>	<i>Categoria da Sêde</i>	<i>Resumo historico</i>
133	Soure	Villa	Villa creada por Alvará de 18 de Maio de 1754 e Provisão de 3 de Fevereiro de 1759. Installada, em 20 de Março do mesmo anno.
134	Tapéra	Villa	Villa creada, com a denominação de Monte Cruzeiro, com sêde na povoação de Tapéra, pela Lei prov. n. 360, de 19 de Outubro de 1849. Desmembrada do municipio de Cachoeira. Installada, em 9 de Janeiro de 1850. Transferida para a povoação de Giboia por Acto de 3 de Agosto de 1892. Tomou a denominação de Monte Cruzeiro, novamente, por Lei estad. n. 321, de 1.º de Agosto de 1899. Transferida novamente para Tapéra, por lei estad. n. 1.499, de 29 de Junho de 1921.
135	Taperoá	Cidade	Villa creada por Lei prov. n. 284, de 29 de Maio de 1847, que transferiu para a povoação de Taperoá a sêde da Villa de Nova Boipeba. Elevada á categoria de cidade pela Lei estad. n. 1.131, de 1.º de Abril de 1916.
136	Trancoso	Villa	Villa creada por Ordem Regia de 5 de Janeiro de 1759. Installada, em 19 de Fevereiro do mesmo anno.
137	Tucano	Villa	Villa creada por Lei prov. n. 51, de 21 de Março de 1837. Desmembrada do municipio de Itapicurú. Installada, em 26 de Maio do mesmo anno.
138	Una	Villa	Villa creada por Acto de 2 de Agosto de 1890. Desmembrada do municipio de Ilhéos. Installada, em 16 de Agosto do mesmo anno. Suppressa e annexada ao municipio de Canavieiras pela Lei estad. n. 1.652, de 23 de Agosto de 1923. Restaurada pela de n. 1.718, da de 2 de Agosto de 1924. Reinstallada em 20 de Outubro do mesmo anno.

<i>N. de ordem</i>	<i>Nomes</i>	<i>Categoria da Séde</i>	<i>Resumo historico</i>
139	Urandy	Villa	Villa creada, com a denominação de Villa Bella de Umburanas, pela Lei prov. n. 2.661, de 8 de Junho de 1889. Desmembrada do municipio de Caetitê. Installada, em 1.º de Outubro de 1890. Transferida de Umburanas para a povoação de Duas Barras, com o nome actual pela Lei estad. n. 1.276, de 10 de Agosto de 1918. Installada, em 12 de Outubro do mesmo anno.
140	Valença	Cidade	Villa creada por Carta Regia de 23 de Janeiro de 1799. Installada, em 10 de Julho do mesmo anno. Desmembrada do termo da Villa de Cayrú. Cidade pela Lei prov. n. 368, de 10 de Novembro de 1849.
141	Viçosa	Villa	Villa creada por Alvará de 23 de Outubro de 1768.
142	Villa Bella das Palmeiras	Villa	Villa creado por Acto de 23 de Dezembro de 1890. Desmembrada do municipio de Lençóes. Installada, em 15 de Janeiro de 1891.
143	Villa Rica	Villa	Antigo arraial de Bom Jesus do Itapicurú. Villa creada, com a denominação actual pela Lei estad. n. 983 A, de 4 de Agosto de 1913. Desmembrada do municipio de Itapicurú. Installada, em 14 de Setembro do mesmo anno.
144	Wagner	Villa	Villa creada pela Lei estad. n. 1.116, de 21 de Agosto de 1915. Desmembrada do municipio de Morro do Chapéo. Installada, em 23 de Novembro do mesmo anno.

CAPITULO VI

JUSTIÇA CIVIL E CRIMINAL.

SUPERIOR TRIBUNAL DE JUSTIÇA DA BAHIA

ESPECIFICAÇÃO DO 5º JULGAMENTOS, EM 1923

JULGAMENTOS

Natura dos Feitos	JULGAMENTOS											TOTAL					
	Conceden-se habeas-corpus	Conceden-se soltura	Convertem-se em diligencias	Deferidas	Despeçadas	Indeferidas	Não providas	Não providas	Não se tomou conhecimento	Regresso soltura	Perempção		Perempção	Providas	Providas	Providas	Rechidos
Aggravos de petição	—	—	—	—	—	—	23	15	—	—	—	—	—	—	11	—	49
Apellações civéis	—	—	7	—	—	—	75	11	—	3	—	—	—	—	56	—	152
Apellações crimes	—	—	4	—	—	—	11	1	—	—	—	—	—	—	56	—	72
Embargos civéis	—	—	1	—	47	—	—	6	—	—	—	—	—	—	—	12	66
Instrumentos de agravo	—	—	1	—	—	—	—	4	—	—	—	—	—	—	—	10	28
Petições de habeas-corpus	2	10	—	25	—	54	—	4	9	—	19	—	—	—	—	—	123
Recursos de habeas-corpus	—	—	—	—	—	—	33	1	—	—	—	—	—	—	—	6	40
Recursos criminaes	—	—	2	—	—	—	—	7	—	—	1	—	—	—	—	8	18
Reclamações	—	—	2	—	—	2	—	—	—	—	1	—	—	—	3	—	8
Representações	—	—	—	—	—	—	—	—	—	—	—	—	—	—	—	—	2
Total	2	10	17	25	47	56	86	76	42	9	3	1	20	2	115	35	12 558

TRIBUNAL SUPERIOR DE JUSTIÇA DA BAHIA

ESPECIFICAÇÃO DOS JULGAMENTOS, EM 1924

JULGAMENTOS

Natureza dos Fatos	Concedeu-se habeas-corpus	Conterten-se em diligencia	Deferidas	Desistidos	Desprezados	Desistida	Indiferidas	Julgou-se competente o juiz de honisim	Julgou-se competente o juiz de Mundo Novo	Julgou-se competente o juiz da 1.ª Vara Crime	Não prozidas	Não conhecidas	Não conhecidas	Negadas	Não se tomou conhecimento	Prjudicadas	Perempio	Perempia	Prozidas	Prozidas em parte	Prozidas em parte	Recebidos	Recebidos em parte	TOTAL	
Aggravos de petição	—	—	—	2	—	—	—	—	—	—	24	—	—	—	—	—	1	—	—	1	—	—	—	58	
Appellações civéis	—	9	—	—	—	1	—	—	—	—	—	6	—	—	—	—	—	1	—	—	—	—	—	163	
Appellações crimes	—	2	—	—	—	—	—	—	—	—	—	2	—	—	—	—	—	—	—	—	—	—	—	79	
Cartas testemunháveis	—	—	—	—	—	—	—	—	—	—	—	—	—	—	—	—	—	—	—	—	—	—	—	2	
Conflictos de jurisdicção	—	—	—	—	—	—	—	1	2	1	—	—	—	—	—	—	—	—	—	—	—	—	—	5	
Embargos, civéis	—	—	—	2	56	—	—	—	—	—	—	—	—	—	—	—	—	—	—	—	—	19	2	83	
Instrumentos de agravo	—	—	—	3	—	—	—	—	—	—	4	—	—	—	—	—	—	—	—	—	—	—	—	25	
Petições de habeas-corpus	14	—	25	—	—	—	61	—	—	—	—	—	—	2	7	34	—	—	—	—	—	—	—	143	
Recursos de habeas-corpus	—	3	—	—	—	—	—	—	—	—	69	—	—	—	1	—	—	—	—	—	—	—	—	100	
Recursos criminaes	—	2	—	—	—	—	—	—	—	—	15	—	—	—	2	—	—	—	—	2	—	—	—	44	
Reclamações	—	—	4	—	—	—	2	—	—	—	—	—	—	—	2	—	—	—	—	—	—	—	—	9	
Representações	—	—	1	—	—	—	—	—	—	—	—	—	—	—	—	—	—	—	—	—	—	—	—	1	
Total	14	16	30	7	56	1	63	1	2	1	112	102	8	16	2	21	35	1	1	79	106	4	13	19	2 712

COMPARATIVO DAS ENTRADAS E JULGAMENTOS DE AUTOS
PELO SUPERIOR TRIBUNAL DE JUSTIÇA DA BAHIA,
EM 1923 E 1924

<i>Natureza dos Fellos</i>	<i>Anno de 1923</i>		<i>Anno de 1924</i>	
	<i>Entradas</i>	<i>Julga- mentos</i>	<i>Entradas</i>	<i>Julga- mentos</i>
Aggravos de petição	59	49	68	58
Appellações civeis	135	152	193	163
Appellações crimes	73	72	87	79
Cartas testemunhaveis ...	—	—	1	2
Conflictos de jurisdicção ..	—	—	5	5
Embargos civeis	—	66	—	83
Instrumentos de agravo .	27	28	28	25
Petições de habeas-corpuz	123	123	146	143
Recursos de habeas-corpuz	40	40	61	100
Recursos criminaes	25	18	39	44
Reclamações	14	8	11	9
Representações	4	2	2	1
Total	500	558	641	712

Registraram-se 10 cartas de bachareis em 1923 e 15 em 1924.

Concederam-se 9 provisões em 1923 e 8 em 1924.

IDENTIFICAÇÃO CIVIL, POR ANNO, SEXO E NACIONALIDADE

<i>Annos</i>	<i>Sexo</i>			<i>Nacionalidade</i>	
	<i>Masc.</i>	<i>Fem.</i>	<i>Total</i>	<i>Bras.</i>	<i>Est.</i>
1922	4.793	237	5.030	4.824	206
1923	6.352	122	6.474	6.058	416
1924	3.579	71	3.650	3.517	133
Total do triennio	14.724	430	15.154	14.399	755

IDENTIFICAÇÃO CRIMINAL

<i>Annos</i>	<i>SEXO</i>		
	<i>Masculino</i>	<i>Feminino</i>	<i>Total</i>
1922	197	14	211
1923	227	27	254
1924	287	19	306
Total do triennio	711	60	771

IDENTIFICAÇÃO CRIMINAL, ESPECIFICADAMENTE, NO TRIENNIO
DE 1922 A 1924

<i>natureza dos delictos</i>	1922	1923	1924	<i>Total do triennio</i>
Abigeato	4	3	1	8
Atropello por automovel ...	1	1	—	2
Chantages	—	3	—	3
Contravenções	1	1	—	2
Defloramentos	6	2	5	13
Desordem	—	—	1	1
Desordem e banditismo	—	—	6	6
Estupros	2	4	5	11
Estellionato	—	2	1	3
Expulso das fileiras do exercito	—	—	1	1
Furtos	108	121	188	417
Furto e roubos	—	—	3	3
Furto e lenocinio	—	—	1	1
Fetichismo	5	2	1	8
Homicídios	27	40	36	103
Homicídio e roubo	—	1	—	1
Incendiario	1	—	1	2
Infanticidio	—	—	1	1
Lesões corporaes	28	34	24	86
Lesões corporaes e homicidio ..	—	—	1	1
Lesões por arma de fogo ...	—	—	1	1
Lenocinio	—	2	—	2
Moeda falsa	5	—	7	12
Matricidio	—	—	1	1
Peculato	—	—	1	1
Pederastia passiva	—	—	1	1
Parricidio	1	—	—	1
Roubos	16	28	15	59
Rapto e defloramento	2	—	—	2
Tentativa de furtos	—	2	—	2
Tentativa de homicidio	3	5	1	9
Tentativa de estupro	—	1	—	1
Uso illegal de medicina	1	2	—	3
Violencia carnal	—	—	1	1
Incurso no art. 193 do Código Penal	—	—	1	1
Incurso no art. 333 do Código Penal	—	—	1	1
Total	211	254	306	771

MOVIMENTO PENAL NA PENITENCIARIA DO
ESTADO DA BAHIA, EM 1924

NATUREZA DOS CRIMES	
Homicidio	243
Homicidio (cont. 2)	1
Homicidio e roubo	7
Homicidio e ferimentos	11
Roubo	29
Furto	14
Attentado ao pudor	3
Estupro	14
Ferimentos graves	13
Ferimentos leves	4
Ferimentos graves e leves	1
Estellionato	1
Moeda falsa	2
Tentativa de homicidio	5
Furto de animaes	3
Furto e ferimento	3
Defloramento	1
Homicidio e injuria	1
Roubo e ferimento	2
Incendio	1
Roubo e furto	7
Estupro e homicidio	1
Tentativa de homicidio e ferimento	1
Infanticidio	2
Tentativa de roubo	1
Total	371

MOVIMENTO PENAL NA PENITENCIARIA DO
ESTADO DA BAHIA, EM 1924

SENTENCIADOS

Existiam	302
Entraram	69
Total	<hr/> 371

Sahiram:

Por alvará	35
Por prescrição de pena	1
Por fallecimento	8
Total	<hr/> 44

Por transferencias:

Para a Casa de Correção	6
Para o Hospicio S. João de Deus	6
Para o Hospital de Isolamento	1
Total	<hr/> 57

Existem	314
---------------	-----

MOVIMENTO DE ENTRADAS E SAHIDAS DE PRESOS
PROCESSADOS QUE AGUARDAM JULGAMENTO
NA CADEIA DE CORRECÇÃO DA CAPITAL,
NO ANNO DE 1924.

<i>Homens:</i>	
Existiam em 1923	24
Entraram em 1924	65
<i>Mulheres:</i>	
Existiam em 1923	2
Entrou em 1924	1
Total	92
<i>Sahiram:</i>	
<i>Por Akará:</i>	
Homens	17
<i>Por absolvição do jury:</i>	
Homens	35
Mulheres	2
<i>Por fallecimento:</i>	
Homem	1
<i>Por requisição do Delegado:</i>	
Homens	2
<i>Por transferencia:</i>	
<i>Para a Penitenciaria:</i>	
Homens	11
<i>Idem para o Hospicio:</i>	
Homem	1
<i>Idem para fóra da Capital:</i>	
Homens	3
<i>Total:</i>	
Homens	70
Mulheres	2
Total	72
<i>Existentes em Dezembro:</i>	
Homens	19
Mulheres	1
Total	92

MOVIMENTO DE PRESOS PROCESSADOS QUE AGUARDAM JULGAMENTO NA CADEIA DE CORRECÇÃO DA CAPITAL, POR SEXO E IDADE, EM 1924

<i>Idade</i>	<i>Homens</i>	<i>Mulheres</i>	<i>Tôta</i>
Existiam até 1923:			
Menor de 20	5	..	5
20 a 25	8	..	8
26 a 30.....	5	1	6
31 a 35.....	1	..	1
36 a 40.....	2	1	3
41 a 45.....	1	..	1
46 a 50.....
Maior de 50.....	2	..	2
Total.....	24	2	26
Entraram:			
Menor de 20.....	8	..	8
20 a 25.....	18	1	19
26 a 30.....	20	..	20
31 a 35.....	6	..	6
36 a 40.....	5	..	5
41 a 45.....	2	..	2
46 a 50.....	4	..	4
Maior de 50.....	2	..	2
Total.....	65	1	66
Sahiram:			
Menor de 20.....	11	..	11
20 a 25.....	22	1	23
26 a 30.....	19	..	19
31 a 35.....	4	..	4
36 a 40.....	6	1	7
41 a 45.....	1	..	1
46 a 50.....	3	..	3
Maior de 50.....	4	..	4
Total.....	70	2	72
Existencia em Dezembro:			
Menor de 20.....	2	..	2
20 a 25.....	5	..	5
26 a 30.....	5	1	6
31 a 35.....	3	..	3
36 a 40.....	1	..	1
41 a 45.....	2	..	2
45 a 50.....	1	..	1
Maior de 50.....
Total.....	19	1	20

MOVIMENTO DE PRESOS PROCESSADOS QUE
AGUARDAM JULGAMENTO NA CADEIA DE
CORRECÇÃO DA CAPITAL, POR MEZES E NATU-
REZA DOS CRIMES, EM 1924

	Janairo	Fevereiro	Março	Abril	Maió	Junho	Julho	Agosto	Setembro	Outubro	Novembro	Dezembro	Total
<i>Existiam em 1923:</i>													
Atentado ao pu- dor	—	—	—	—	—	—	—	—	—	1	—	—	1
Estupro	—	—	—	—	—	—	—	—	—	—	1	—	1
Ferimentos	—	—	—	—	—	—	—	—	—	—	2	3	5
Furto	—	—	—	—	—	—	—	—	—	—	—	1	1
Homicidios	—	—	2	—	—	1	4	1	1	—	1	—	10
Libidinagem	—	—	—	—	—	—	—	—	—	—	1	—	1
Moeda falsa	—	—	—	—	—	—	—	—	—	—	—	1	1
Roubos	—	—	—	—	—	—	1	—	—	1	1	1	4
Tentativas de morte	—	—	2	—	—	—	—	—	—	—	—	—	2
Total	—	—	4	—	—	1	5	1	1	2	6	6	26
<i>Entraram em 1924:</i>													
Desvio de malas postaes	—	—	—	—	—	—	—	1	—	—	—	—	1
Desvio de autos ..	—	—	—	—	—	—	—	—	1	—	—	—	1
Defloramentos	—	1	1	1	—	3	1	1	—	—	—	1	9
Ferimentos	5	1	—	5	3	4	5	7	—	1	—	3	34
Furtos	—	—	2	—	—	—	—	—	1	1	—	—	4
Fallencia	—	—	—	—	—	1	—	—	—	—	—	—	1
Homicidios	—	—	3	—	1	—	—	—	—	—	1	1	6
Libidinagem	—	—	—	—	—	—	—	—	—	—	1	—	1
Moeda falsa	—	—	—	—	—	—	—	—	—	5	—	—	5
Peculato	—	—	—	—	—	—	—	—	—	—	1	—	1
Roubos	2	—	—	—	—	—	—	—	—	—	—	—	2
Recusa de com- promisso	—	—	—	—	—	—	—	—	—	—	—	—	1
Total	7	2	6	6	4	8	6	9	2	7	3	6	66

	<i>Janeiro</i>	<i>Fevereiro</i>	<i>Março</i>	<i>Abril</i>	<i>Maio</i>	<i>Junho</i>	<i>Julho</i>	<i>Agosto</i>	<i>Setembro</i>	<i>Outubro</i>	<i>Novembro</i>	<i>Dezembro</i>	<i>Total</i>
<i>Sahiram :</i>													
Attentado ao pu- dor	—	—	—	—	—	1	—	—	—	—	—	—	1
Desvio de malas postaes	—	—	—	—	—	—	—	1	—	—	—	—	1
Desvios de autos ..	—	—	—	—	—	—	—	—	1	—	—	—	1
Defloramentos	—	1	1	1	—	3	1	1	—	—	—	1	9
Estupro	—	—	—	—	—	—	—	—	—	1	—	—	1
Fallência	—	—	—	—	—	—	1	—	—	—	—	—	1
Ferimentos	7	2	1	5	3	4	4	6	—	—	—	—	32
Furtos	—	—	2	—	1	—	—	—	1	1	—	—	5
Homicídios	—	—	3	—	1	3	—	2	—	—	—	—	9
Libidinagem	—	—	—	—	—	1	—	—	—	—	1	—	2
Moeda falsa	—	—	—	—	—	—	—	—	—	2	—	—	2
Roubos	2	—	—	—	—	—	—	1	1	1	—	—	5
Tentativas de morte	—	—	—	—	2	—	—	—	—	—	—	—	2
Recusa de com- promisso	—	—	—	—	—	—	—	—	—	—	—	1	1
Total	9	3	7	6	7	12	6	11	3	5	1	2	72

Existencia em Dezembro :

Ferimentos	1	—	—	—	—	—	1	1	—	1	—	3	7
Homicídios	—	—	2	—	—	—	2	1	—	—	1	1	7
Moeda falsa	—	—	—	—	—	—	—	—	—	3	—	1	4
Peculato	—	—	—	—	—	—	—	—	—	—	1	—	1
Roubo	—	—	—	—	—	—	1	—	—	—	—	—	1
Total	1	—	2	—	—	—	4	2	—	—	2	5	20

MOVIMENTO GERAL DE PRESOS CORRECCIONAES
DURANTE O ANNO DE 1924, SEGUNDO O SEXO
E MOTIVO DA PRISÃO

<i>Motivo da prisão</i>	<i>Sexo</i>		<i>Total</i>
	<i>Homens</i>	<i>Mulheres</i>	
Agressão	3	—	3
A pedido do consul	1	1	2
Attentado ao pudor	1	—	1
Desobediencia	2	1	3
Desordem	161	102	263
Desordem e furto	10	—	10
Desordem e offensa moral	—	1	1
Desordem e gatunagem	1	—	1
Desordem a bordo	2	—	2
Ferimento	3	—	3
Furto	50	2	52
Furto a bordo	3	—	3
Furto de pães	1	—	1
Gatunagem	13	—	13
Insubordinação	1	—	1
Insulto a uma senhora	1	—	1
Líbidinagem	1	1	2
Offensa moral	1	12	13
Recusa de pagamento	1	—	1
Pederastia	2	—	2
Roubo	2	—	2
Total	260	120	380

MOVIMENTO GERAL DE PRESOS CORRECCIONAES
DURANTE O ANNO DE 1924, SEGUNDO O
SEXO E A IDADE

<i>Idade</i>	<i>Sexo</i>		<i>Total</i>
	<i>Homens</i>	<i>Mulheres</i>	
Menores de 20 annos	38	35	73
De 21 a 25 annos	103	57	160
De 26 a 30 annos	61	20	81
De 31 a 35 annos	19	6	25
De 36 a 40 annos	19	3	22
De 41 a 45 annos	13	1	14
De 46 a 50	2	1	3
Maiores de 50 annos	2	—	2
Total	257	123	380



CAPITULO VII

DIVISÃO POLICIAL
FORÇA PUBLICA



FORÇA PUBLICA DO ESTADO DA BAHIA

MAPPA GERAL DO PESSOAL, EM 1924

<i>Distribuição</i>	<i>Brigada</i>	<i>1.º Batalhão de Infantaria</i>	<i>2.º Batalhão de Infantaria</i>	<i>3.º Batalhão de Infantaria</i>	<i>Regimento de Cavallaria</i>	<i>Escola de Ins- trução</i>	<i>Hospital</i>	<i>Total</i>
<i>Officiaes:</i>								
Coronel	1	—	—	—	—	—	—	1
Tenente-Coronel	—	1	1	1	1	—	—	4
Tenente-Coronel medico	1	—	—	—	—	—	—	1
Major	—	1	1	1	1	—	—	4
Major medico	—	—	—	—	—	—	1	1
Capitão	1	5	5	5	4	—	—	20
Capitão medico	3	—	—	—	—	—	—	3
Audictor	1	—	—	—	—	—	—	1
1.º Tenente	2	4	4	4	7	1	—	22
1.º Tenente pharmaceu- tico	—	—	—	—	—	—	1	1
2.º Tenente	4	18	18	18	11	1	1	71
2.º Tenente dentista ...	—	—	—	—	—	—	1	1
<i>Serviços especiaes:</i>								
Interno do Hospital ..	—	—	—	—	—	—	2	2
Mestre de officinas ...	1	—	—	—	—	—	—	1
Mechanico	1	—	—	—	—	—	—	1
<i>Praças:</i>								
Sargento ajudante	—	1	1	1	1	—	—	4
Sargento amanuense ...	7	—	—	—	—	—	—	7
1.º Sargento	6	6	6	6	5	6	2	37
1.º Sargento musico ..	4	—	—	—	—	—	—	4
2.º Sargento	15	59	42	42	24	2	2	186
2.º Sargento musico ...	4	—	—	—	—	—	—	4
3.º Sargento	—	40	28	28	15	2	1	114
3.º Sargento c.orneteiro	—	1	1	1	1	—	—	4
Cabo de esquadra	12	160	123	123	64	2	6	490
Anspeçada	12	166	123	123	64	2	—	490
Musico de 1.ª classe ...	20	—	—	—	—	—	—	20
Musico de 2.ª classe ...	50	—	—	—	—	—	—	50
Musico de 3.ª classe ...	50	—	—	—	—	—	—	50
Soldado musico	20	—	—	—	—	—	—	20
Soldados	60	866	611	611	297	2	16	2.463
Soldado corneteiro	—	8	8	8	6	1	—	31
Soldado tambor	—	8	8	8	—	1	—	25
Total	275	1.344	980	980	501	20	33	4.133

FORÇA PUBLICA DO ESTADO DA BAHIA

MAPPA DEMONSTRATIVO DO PESSOAL DO ESTADO MAIOR

ESTADO MAIOR

Coronel commandante	1
Tenente-Coronel chefe do serviço de Saúde	1
Capitão Intendente	1
Capitão Medico	3
Auditor	1
Assistencia da Força Publica	1
1.º Tenente adjuncto da Força Publica	1
2.º Tenente do embarque e desembarque	1
Regente da Banda de Musica	1
2.º Tenente auxiliar do Intendente	1
2.º Tenente ajudante de ordens do commandante	1

ESTADO MENOR

Assistencia

1.º Sargento Archivista	1
2.º Sargento Archivista	4
Sargento Amanuense	6
2.º Sargento Porteiro	1
2.º Sargento do embarque e desembarque	1
Cabo porteiro	1
Cabo ordenança	3
Cabo de embarque e desembarque	1
Cabo facheiro	1
Anspeçada de serviço de ordens	6
Soldado ordenança	2
Soldado de serviços especiaes	2

Intendencia

1.ª Secção:	
1.º Sargento Intendente	3
2.º Sargento Intendente	4
2.º Sargento electricista	1
Cabo electricista	1
Anspeçada do serviço de ordens	5
Soldado ordenança	2
Cabo Intendente	2
Sargento amanuense	1

2.^a Secção

1.º Sargento do material bellico	1
2.º Sargento do material bellico	1
Cabo do material bellico	1
Soldado de serviço especial	1

Officinas

Mestre das officinas	1
Mechanico	1
Cabo armeiro	1
Cabo artifice	1
Soldados artifices	17
Soldados conductores	8

Alfaiates e sapateiros

2.º Sargento alfaiate (encarregado)	1
2.º Sargento sapateiro (encarregado)	1
Soldados sapateiros e alfaiate	25

Musica

1.º Sargentos musico	4
2.º Sargentos musico	4
Musicos de 1. ^a classe	20
Musicos de 2. ^a classe	50
Musicos de 3. ^a classe	50
Soldado musico	20

Serviço de Saúde

1.º Sargento de saúde	1
2.º Sargento de saúde	1
Anspeçada de ordens	1
Soldados ordenanças	3

Total	275
-------------	-----

FORÇA PUBLICA DO ESTADO DA BAHIA

MAPPA DEMONSTRATIVO DO 1°, 2° E 3° BATALHÕES DE INFANTARIA

	1. Batalhão	2. Batalhão	3. Batalhão	Em cada compañhia do 1. Batalhão	Em cada compañhia do 2. e 3. Bata- lhões	Total
<i>Estado maior</i>						
Tenente-Coronel com- mandante	1	1	1	—	—	3
Major Fiscal	1	1	1	—	—	3
Capitão ajudante	1	1	1	—	—	3
1.º Tenente Secretario .	1	1	1	—	—	3
2.º Tenente Intendente .	1	1	1	—	—	3
<i>Estado Menor</i>						
Sargento ajudante	1	1	1	—	—	3
1.º Sargento Intendente	1	1	1	—	—	3
1.º Sargento Archivista .	1	1	1	—	—	3
2.º Sargento do material bellico	2	1	1	—	—	4
2.º Sargento Archivista .	5	5	5	—	—	15
3.º Sargento corneteiro .	1	1	1	—	—	3
Cabo de ordenança ...	3	2	2	—	—	7
Cabo corneteiro	1	1	1	—	—	3
Anspeçada do serviço de ordem	2	3	3	—	—	8
Soldado ordenança ...	2	1	1	—	—	4
Soldado electricista ...	1	1	1	—	—	3
Soldado conductor	2	1	1	—	—	4
Soldado de serviço espe- cial	5	4	4	—	—	13
<i>Officiaes</i>						
Capitão	4	4	4	1	1	14
1.º Tenente	4	4	4	1	1	14
2.º Tenente	16	16	16	4	4	56

	1. Batalhão	2. Batalhão	3. Batalhão	Em cada companhia do 1. Batalhão	Em cada companhia do 2. e 3. Bata- lhões	Total
<i>Inferiores</i>						
1.º Sargento	4	4	4	1	1	14
2.º Sargento	52	36	36	13	9	146
3.º Sargento	40	28	28	10	7	113
<i>Outras praças</i>						
Cabo de esquadra ...	148	112	112	37	28	437
Cabo Intendente ..L...	4	4	4	1	1	14
Cabo de material bellico	4	4	4	1	1	14
Anspeçada	164	120	120	41	30	475
Soldado	852	600	600	213	150	2.415
Soldado ordenança ...	4	4	4	1	1	14
Soldado corneteiro ...	8	8	8	2	2	28
Soldado tambor	8	8	8	2	2	28
Total	1.344	980	980	328	238	3.870

FORÇA PUBLICA DO ESTADO DA BAHIA

MAPPA DEMONSTRATIVO DO REGIMENTO DE CAVALLERIA

Quantidade em cada esquadrão

Estado Maior

Tenente-Coronel commandante	1	—	1
Major fiscal	1	—	1
Capitão ajudante	1	—	1
1.º Tenente veterinario	1	—	1
2.º Tenente Secretario	1	—	1
2.º Tenente Intendente	1	—	1

Estado Menor

Sargento ajudante	1	—	1
1.º Sargento Intendente	1	—	1
1.º Sargento Archivista	1	—	1
2.º Sargento do material bellico	1	—	1
2.º Sargento archivista	1	—	1
2.º Sargento Veterinario	1	—	1
2.º Sargento Selleiro	1	—	1
2.º Sargento Ferrador	1	—	1
2.º Sargento Picador	1	—	1
3.º Sargento Clarim	1	—	1
Cabo ordenança	1	—	1
Cabo Clarim	1	—	1
Anspeçada do serviço de ordem	4	—	4
Soldado ordenança	1	—	1
Soldado electricista	1	—	1
Soldado electricista	1	—	1
Soldado conductor	2	—	2
Soldado do serviço especial	32	—	32

Officiaes

Capitão	3	1	4
1.º Tenente	6	2	8
2.º Tenente	9	3	12

	<i>Quantidade</i>	<i>Em cada</i>	<i>Total</i>
		<i>esquadrão</i>	
<i>Inferiores</i>			
1.º Sargento	3	1	4
2.º Sargento	15	5	20
3.º Sargento	15	5	20
<i>Praças</i>			
Cabo de esquadra	45	15	60
Cabo Intendente	3	1	4
Cabo do material bellico	3	1	4
Cabo ferrador	3	1	4
Cabo veterinario	3	1	4
Anspeçada	60	20	80
Soldado	255	85	340
Soldado ordenança	3	1	4
Soldado ferrador	3	1	4
Soldado clarim	6	2	8
Total	501	145	646

FORÇA PUBLICA DO ESTADO DA BAHIA

MAPPA DA ESCOLA DE INSTRUCCÃO, NO ANNO DE 1924

Officiaes

1.º Tenente instructor commandante	1
2.º Tenente	1

Praças

1.º Sargentos archivista	1
1.º Sargento instructor	5
2.º Sargento archivista	1
2.º Sargento instructor	1
3.º Sargento do material bellico	1
3.º Sargento instructor	1
Cabo monitor	1
Cabo intendente	1
Anspeçada monitor	2
Soldado	2
Soldado corneteiro	1
Soldado tambor	1
Total	20

FORÇA PUBLICA DO ESTADO DA BAHIA

MAPPA DO PESSOAL DO HOSPITAL DA BRIGADA POLICIAL,
ANNO DE 1924

Officiaes

Major Director	1
1.º Tenente Pharmaceutico	1
2.º Tenente Intendente	1
2.º Tenente Cirurgião-dentista	1

Internos

Internos	2
1.º Sargento archivista	1
1.º Sargento enfermeiro-mór	1
2.º Sargento pratico de pharmacia	1
2.º Sargento auxiliar de dentista	1

Outras praças

3.º Sargento Intendente	1
Cabo enfermeiro	4
Cabo ordenança	1
Cabo cosinheiro	1
Soldado ajudante de enfermeiro	6
Soldado servente	5
Soldado ajudante de cosinheiro	1
Soldado de serviço especial	4
Total	33

CORPO MUNICIPAL DE BOMBEIROS DA CIDADE DO SALVADOR

RELAÇÃO DOS VEHICULOS EXISTENTES

<i>Typo</i>	<i>Marca da fabrica</i>	<i>Côr</i>	<i>N. do motor</i>	<i>N. de assentos</i>	<i>Força do motor</i>	<i>Observações</i>
Automovel «Bomba».....	Denis	Vermelha	5.706	14	90 HP.	Serviço de incendi ^o
Automovel «Escada».....	»	»	5.547	14	90 HP.	» » »
Automovel «Mangueira».....	»	»	5.633	14	90 HP.	» » »
Automovel «Bomba».....	Merryweather	»	1.594	14	75 HP.	» » »
Automovel «Mangueira».....	»	»	1.573	12	75 HP.	» » »
Automovel «Escada».....	»	»	1.589	14	75 HP.	» » »
Automovel «Ambulancia»....	Armstrong	Nogueira	3.619	4	30 HP.	Condução de doentes
Automovel «Spider».....	Delage	Vermelha	8.803	2	15 HP.	Transporte do Com-mandante
Automovel «Double-Phaeton»	Studebaker	Verde escuro	302.054	7	20 HP.	Dos Snrs. Officiaes
Bomba a vapor.....	Merryweather	Vermelha		5	80 Lbs.	De tracção animal, serviço de incendio
Bomba a vapor.....	Shand Mason	»		5	100 Lbs.	Idem, idem.

CORPO MUNICIPAL DE BOMBEIROS DA CIDADE
DO SALVADOR.

MAPPA DO PESSOAL

ESTADO MAIOR		Total
<i>Officiaes</i>		
Major Commandante	1	
Capitão Fiscal	1	
Capitão Medico	1	
Tenente Ajudante (1.º)	1	
1.º Tenente Auxiliar dentista	1	5

PRIMEIRA COMPANHIA

<i>Officiaes</i>	
1.º Tenente Commandante	1
2.º Tenente subalterno	1
Sargento ajudante	1
Sargento amanuense	1

Inferiores

1.º Sargento	1
1.º Sargento mechanico	1
2.º Sargento chauffeur	1
2.º Sargentos	2
3.º Sargento	1
3.º Sargentos chauffeurs	2

Cabos

Cabos de esquadra	5	
Cabo enfermeiro	1	
Cabo corneteiro	1	
Praças	47	
Corneteiros	3	69

SEGUNDA COMPANHIA

Officiaes

1.º Tenente Commandante	1
2.º Tenente subalterno	1

Inferiores

1.º Sargento	1
2.º Sargentos	2
2.º Sargento chauffeur	1
2.º Sargento ferreiro	1
3.º Sargento	1
3.º Sargento carpinteiro	1
3.º Sargentos chauffeurs	2

Cabos

Cabos de esquadra	5	
Cabo electricista	1	
Cabo corrieiro	1	
Cabo alfaiate	1	
Corneteiros	3	
Praças	47	69
Total geral		143

Observações — Acha-se servindo na Secção de Fiscalisação Municipal, desde 10 de Março de 1923, o 1.º Tenente Ajudante. Estão vagos presentemente os logares de 2.º Tenente subalterno da 2.ª Companhia, 1.º Sargento da 1.ª, 2.º Sargento ferreiro, um Terceiro Sargento chauffeur, cinco corneteiros e dez praças (5 em cada companhia). São graduados: a 2.º Tenente o Sargento amanuense; a 3.º Sargentos os Cabos: corrieiro, electricista e alfaiate e um dito de esquadra de 1.ª companhia; e a Cabo, 7 praças. Os 2.º Tenentes subalternos de companhias, de accordo com a lei n. 1.107, exercem as funções de Secretario um e de Assistente do material, o outro.

RELAÇÃO DAS SOCIEDADES DE TIRO EXISTENTES NESTE
ESTADO

<i>Nomes</i>	<i>Municípios</i>	<i>Data da criação</i>
Tiro de Guerra 86	Salvador	20-6-916
Tiro de Guerra 281	Santo Amaro	10-11-916
Tiro de Guerra 284	Salvador	28-10-916
Tiro de Guerra 353	Cannavieiras	12-1-917
Tiro de Guerra 387	Salvador	16-12-916
Tiro de Guerra 442	Bomfim	22-7-917
Tiro de Guerra 473	Itabuna	15-2-917
Tiro de Guerra 499	Cachoeira	10-9-917
Tiro de Guerra 595	Belmonte	11-6-918
Tiro de Guerra 640	Joazeiro	7-10-917
Tiro de Guerra 670	Campo Formoso	21-9-923

DELEGACIAS POLICIAES

<i>N. de ordem</i>	<i>Delegacias</i>	<i>N. de ordem</i>	<i>Districtos policiaes</i>
1	Abbadia	1 e 2 3 4	Abbadia (1.º e 2.º) Cêpa Forte Mangue Secco
2	Abrantes	5 6 7 8 9 10	Abrantes Santo Amaro do Ipitanga Monte Gordo Camassary Pedras do Salgado Parafuso
3	Affonso Penna ...	11 12 13 14 15	Affonso Penna Rio da Dona Sururú Pau Cedro Commercio
4	Alagoinhas	16 e 17 18 19 20 21 22	Alagoinhas (1.º e 2.º) Alagoinhas Velha N. S. da Guia Igreja Nova Araçás Aramary
5	Alcobaça	23 a 28	Alcobaça (1.º ao 6.º)
6	Alegre (Villa do Rio)	29	Alegre
7	Amargosa	30 31 32 33 34 35	Amargosa Corrente Corta Mão Tartaruga Ribeirão Triumpho
8	Amparo	36 37	Amparo Novo Amparo
9	Andarahy	38 39 40 41	Andarahy Mucambo Chique-Chique Limoeiro
10	Angical	42 43	Angical Brejo Velho

<i>N. de ordem</i>	<i>Delegacias</i>	<i>N. de ordem</i>	<i>Districtos policiaes</i>
11	Aracy	44	Aracy
		45	Pedra Alta
		46	João Vieira
12	Aratuhype	47	Aratuhype
		48	Maragogipinho
		49	Rancho Velho
13	Areia	50	Areia
		51	Volta do Rio
		52	Ribeirão
		53	Sapucaia
		54	Riachão
55	Genipapo		
14	Baixa Grande	56	Baixa Grande
15	Barracão	57	Barracão
16	Barra do Rio de Contas	58 a 62	Barra do Rio de Contas (1.º ao 5.º)
17	Barra do Rio Grande	63	Barra do Rio Grande
		64	Burity
		65	Currálinho
		66	Icatú
		67	Pedregulho
		68	Santo Antonio
		18	Barreiras
70	Varzeas		
71	São Desiderio		
72	Melancias do Rio Branco		
73	Sant'Anna		
19	Belmonte	74	Belmonte
		75	Ilha Grande
		76	Mugiguiçaba
		77	Pombal
		78	Ubú
		79	Poassú
		80	Pedra Branca
20	Bôa Nova	81	Bôa Nova
		82	Bôa Esperança.
		83	Rio Novo
		84	Cajazeira
		85	Cachoeirinha
		86	Rio do Peixe

<i>N. de ordem</i>	<i>Delegacias</i>	<i>N. de ordem</i>	<i>Districtos policiaes</i>
21	Bomfim	87	Bomfim
		88	Canòa
		89	Cariacá
		90	Jaguarary
22	Bom Jesus da Lapa	91	Bom Jesus da Lapa
		92	Sítio do Matto
23	Bom Jesus do Rio de Contas	93	Bom Jesus do Rio de Contas
		94	Catolé
		95	Tabocas
		96	Morrinhos
24	Bom Jesus dos Mei- ras	97	Bom Jesus dos Meiras
		98	São Pedrão
		99	Crystaes
		100	Lages
		101	Olhos d'Agua
		102	Mucambo
		103	Santa Barbara dos Casados
25	Brejões	104	Brejões
		105	Veados
26	Brotas de Macahu- bas	106	Brotas
		107	Corrente
		108	Cocal
		109	Chapada Velha
		110	Gamelleira
		111	Jordão
		112	Mucambo
		113	Tanque de Pedra
27	Cachoeira	114	Cachoeira
		115	Belém
		116	Conceição da Feira
		117 e 118	Iguaape (1.º e 2.º)
28	Caculé	119	Caculé
		120	São Sebastião
		121	Rio do Antonio
29	Caetitê	122	Caetitê
		123	Santa Luzia
		124	Aroeiras
		125	Bonito
		126	Cannabrava
		127	Furado

<i>N. de ordem</i>	<i>Delegacias</i>	<i>N. de ordem</i>	<i>Districtos policiaes</i>
30	Camamá	128 a 130 131	Camamá (1.º ao 3.º) Dr. Alfredo Martins
31	Camisão	132 133 134 135 136	Camisão Serra Preta Bom Jesus Capella de N. S. da Pie- dade Gamelleira
32	Campo Formoso ..	137 138 139 140 141 142	Campo Formoso Conceição Santo Antonio dos Curraes Velhos Pindobassú N. S. da Aparecida do Brejo Santa Ephigenia
33	Campo Largo	143 144 145	Campo Largo Geraes do Cariporé Avaly
34	Cannavieiras	146 147 148 149 150 151 152 153 154	Cannavieiras Boa Vista Salobro Negrinhos Cochim Barreiras Pacuhype Atalaia Pau Assú
35	Capivary	155 156	Capivary São João da Viração
36	Caravellas	157 158 159	Caravellas Povoação da Barra Juerana
37	Carinhanha	160 161 162	Carinhanha Malhada Parateca
38	Castro Alves	163 e 164 165	Castro Alves (1.º e 2.º) Santo Antonio do Argoim
39	Catú (Sant'Anna do)	166 a 169 170 171	Sant'Anna do Catú São Miguel Sifio Novo

<i>N. de ordem Delegacias</i>	<i>N. de ordem</i>	<i>Districtos policiaes</i>
40 Cayrú	172 173 174 175	Cayrú Morro de S. Paulo Galeão Velha Boipeba
41 Chique-Chique ...	176 177 178 179	Chique-Chique Malta Fome Lagõa de Santo Ignacio Pedras
42 Cicero Dantas	180 181	Cicero Dantas Antas
43 Conceição do Coité	182 183	Conceição do Coité Vidente
44 Conde	184 185 186 187 188 189	Esplanada Palame Conde Timbó Cannavieiras Altamira
45 Condeúba	190 191 192 193 194 195 196 197	Condeúba Santa Rosa dos Curraes Ve- lhos São Felipe São Gonçalo das Lages Gandeal S. João Baptista do Alipio Piripá Carahybas
46 Conquista	198 199 200 201 202 203 204	Conquista São Paulo Verrugas Santa Cruz S. João da Villa Nova Serra das Salinas Angicos
47 Coração de Maria.	205 e 206 207	Coração de Maria São Simão
48 Correntina	208	Correntina
49 Cruz das Almas ..	209 210	Cruz das Almas Sapé
50 Cumbe	211 212	Cumbe Massaçará

<i>N. de ordem Delegacias</i>	<i>N. de ordem</i>	<i>Districtos policiaes</i>
51 Curaçá	213	Curaçá
	214	Patamuté
	215	Varzea da Ema
	216	Barro Vermelho
	217	Ibó
	218	Abaré
	219	Riacho Secco
	220	Poço de Dentro
	221	Poço de Fóra
	222	Pambú
	223	Chorrochó
52 Doutor Seabra ...	224	Doutor Seabra
	225	Parnalybas
	226	Jalobá
	227	Chure
	228	Varzeas
	229	Agua de Rega
	230	Araquem
	231	Pôço
53 Encruzilhada	234	Encruzilhada
54 Entre Rios	235	Entre Rios
	236	Divina Pastora
	237	Cambuhys
	238	Varas Brancas
	239	Jesus Maria José
	240	Serraria
	241	Capella da Conceição
	242	Capianga
243	Sauhype	
55 Feira de Sant'Anna	244	Feira de Sant'Anna
	245	S. José das Itaporocas
	246	Santa Barbara
	247	Bomfim
	248	Bom Despacho
	249	Capella de Remedios
	250	Humildes
	251	Conceição das Almas
	252	Santo Antonio do Tanquinho
	253	São Vicente
56 Gamelleira do Assuruá	254	Gamelleira do Assuruá
	255	Bromado do Assuruá
	256	Morro

<i>N. de ordem</i>	<i>Delegacias</i>	<i>N. de ordem</i>	<i>Distritos policiaes</i>
57	Geremoabo	257	Geremoabo
		258	Bebedouro
		259	Varzeas
58	Guanamby	260	Guanamby
59	Guarany	261	Guarany
		262	Sumidouro
60	Igrapiúna	263	Igrapiúna
61	Ilhéos	264	Ilhéos
		265	Banco da Victoria
		266	Mineiro
		267	Cajazeira de Sant'Anna
		268	Hariry
		269	Arlaguá
		270	Rio do Braço
		271	Ponta do Ramo
		272	Primavera
		273	Jacarandá
		274	Castello Novo
		275	Corisco
		276	Banco do Pedro
		277	Agua Preta
		278	Vae quem quer
		279	Catulé
		280	Banco Central
		281	S. João da Barra do Pontal
		282	Oliveira
283	Ouro Preto		
284	Putumujú		
285	Reparfimento		
286	Limoeiro		
287	Jussára		
288	Pedra Lascada		
289	Tres Braços		
62	Inhambupe	290	Inhambupe
		291	Hapororocas
		292	Jacú
		293	Quinguimbú
		294	Aporá
		295	Cannabrava
63	Irará	296	Irará
		297	Bento Simões
		298 e 299	Pedraõ (1.º e 2.º)
		300	Ouriçangas
		301	Agua Fria
		302	Caroba
		303	Quaresma

<i>N. de ordem</i>	<i>Delegacias</i>	<i>N. de ordem</i>	<i>Districtos policiaes</i>
64	Itaberaba	304	Itaberaba
		305	Lagedinho
		306	Bôa Vista
65	Itabuna	307	Itabuna
		308	Jussára
		309	Ferradas
		310	Santo Antonio de Itabuna
		311	Maeuco
		312	Mutuns
313	Boqueirão Salgado		
66	Itaparica	314	Itaparica
		315	Manguinhos
		316 a 318	Vera Cruz (1.º ao 3.º)
		319	Santo Amaro do Catú
		320	Santo Antonio dos Yal- ques
		321	Salinas da Margarida
67	Itapicurú	322 a 325	Itapicurú
		326	Nova Olinda
		327	Sambahyba
68	Ituassú	328 e 329	Ituassú
		330	Sincorá
		331	Vargem Queimada
		332	Laços
		333	São Matheus
		334	Carahybas
335	Passagem de João Manoel		
69	Jacaracy	336	Jacaracy
		337	S. Sebastião do Rio das Palmeiras
70	Jacobina	338	Jacobina
		339	Corações de Jesus do Ria- chão
		340	Catinga do Moura
		341	S. José do Jacuhype
		342	Papagaio
		343	Tanquinho (Miguel Cal- mon)
71	Jaguaquara	344	Jaguaquara
		345	Pé da Serra
		346	Ipiúna
		347	Upabassú

<i>N. de ordem</i>	<i>Delegacias</i>	<i>N. de ordem</i>	<i>Distritos policiaes</i>
72	Jaguaripe	348	Jaguaripe
		349	Pirajubya
		350	Estiva
		351	Prazeres
		352	Barreiras do Jacuruna
73	Jequié	353	São-Bernardo
		354	Jequié
		355	Palmeirinha
		356	Pão Brasil
		357	Monte Branco
		358	Baêta
		359	Rio das Pedras
		360	Bôcca da Peça
		361	Giboia
		74	Jequiriçá
363	Mutum		
364	Pojo		
75	Joazeiro	365	Joazeiro
		366	Carahybas
		367	Sahtre
		368	Curacá Pequeno
		369	Olhos d'Agua
		370	Jurema
76	Jussiape	371	Jussiape
		372	Triumpho
		373	Jequi
		374	Alnas
77	Lage	375	Lage
78	Lençóes	376	Lençóes
		377	Estiva
79	Livramento	378	Villa Velha
80	Macahubas	379	Macahubas
		380	Santa Ritta
		381	São Sebastião
		382	Lagôa Clara
		383	Assumpção
		81	Maracás
385	Morro		
386	Porto Alegre		
387	Queimadinhos		
388	Machado Portella		
389	Bandeira de Mello		
390	Tambury		
391	Serra		
392	Tres Morros		

<i>N. de ordem</i>	<i>Delegacias</i>	<i>N. de ordem</i>	<i>Districtos policiaes</i>
82	Maragogipe	393	Maragogipe
		394	Nagé
		395	São Roque
		396	Santo Antonio
		397	Caveiras
		398	Coqueiros
83	Marahú	399	Marahú
		400	Quitango
		401	Petrolina
		402	Agua Branca
		403	Colonia Sinimbú
		404 e 405	Barcellos (1.º e 2.º)
84	Matta de S. João .	406	Matta de S. João
		407	Subahuma
		408	Sauhype
		409	Assú da Torre
		410	Sipó
85	Miguel Calmon ..	411	Palmeira do Jacuhype
		412	Miguel Calmon
86	Minas do Rio de Contas	413	Minas do Rio de Contas
		414	Fazenda de Cima
		415	Furna
		416	Gravatá
		417	Bôa Sentença
		418	Casa de Telha
		419	Iguatuny
87	Monte Alegre	420	Monte Alegre
		421	Pedras
88	Monte Alto	422	Monte Alto
		423	Laranjeiras
		425	Boqueirão das Parreiras
89	Monte Santo	426	Monte Santo
		427	Uauá
90	Morro do Chapéu .	428	Morro do Chapéu
		429	Ventura
		430	Riachão do Utinga
		431	Cannabrava
		432	Jacaré
		433	Carahybas
		434	Brejinhos
		435	Juá
		436	Rochedo

<i>N. de ordem</i>	<i>Delegacias</i>	<i>N. de ordem</i>	<i>Districtos policiaes</i>
91	Mucugê	437 438 439 440	Mucugê João Correia São Bento Guiné
92	Mundo Novo	441 442 443 444 445 446 447	Mundo Novo Capella de Sant'Anna Palmeiral Santo Antonio Ingazeira Largo França
93	Muritiba	448 449 450	Muritiba S. José do Aporá Cabeças
94	Nazareth	451 452 453	Nazareth Onha Pautinho
95	Nova Boipeba	454 a 457	Nova Boipeba (1.º ao 4.º) Serinhaem
96	Oliveira do Breji- nho	458 459 460	Oliveira do Brejinho Barro Vermelho
97	Paramirim	461 462 463 464 465	Paramirim Morro do Fogo Santo Antonio do Parami- rim Santa Maria do Ouro Cannabrinhas
98	Patrocínio do Coité	466 467	Patrocínio do Coité Barreiras
99	Pilão Arcado	468 469 470 471	Pilão Arcado Serra do Meio Salinas de Santo Antonio Brejo da Serra
100	Poções	472 473 474 475 476 477 478	Poções Urubá Bella Vista Nova Lage Barra do Rio do Ouro Bom Jesus de Baixo Pombal

<i>N. de ordem</i>	<i>Delegacias</i>	<i>N. de ordem</i>	<i>Distritos policiaes</i>
101	Pojuca	479	Pojuca
		480	Miranga
102	Pombal	481	Pombal
		482	Mirandella
103	Porto Alegre (S. José de)	483	S. José de Porto Alegre
		484	Santa Clara
		485	Riacho Doce
104	Porto Seguro	486	Porto Seguro
		487	Carahyba
		488	Villa Verde
		489	Lage
105	Prado	490 a 493	Prado (1.º ao 4.º)
		494	Curumuxatiba
106	Queimadas	495	Queimadas
		496	Santa Luzia
		497	Itiúba
		498	São Gongalo
107	Remanso	499	Remanso
		500	Vereda de Santa Ursula
		501	Salinas do Brejo
		502	Peixes
108	Remedios	503	Remedios
		504	Bom Successo
		505	Secco
		506	Barro Vermelho
109	Riacho da Casa Nova	507	S. José do Riacho da Casa Nova
		508	Sant'Anna do Sobradinho
		509	Ouricury Grande
		510	Ouricury Pequeno
		511	Pão a Pique
		512	Bem Bom
110	Riacho de Sant'An- na	513	Riacho de Sant'Anna
		514	Pajehú
111	Riachão do Jahu- hype	515	Riachão do Jacuhype
		516	Candeal
		517	Gavião
		518	Bom Jesus da Lapa

<i>N. de ordem</i>	<i>Delegacias</i>	<i>N. de ordem</i>	<i>Districtos policiaes</i>
112	Rio Branco	519	Rio Branco
		520	Bom Jardim
113	Ruy Barbosa	521	Orobó Grande
		522	Morro das Flores
114	Salvador	523	Sé
	(1. ^a Circumscripção)	524	São Pedro
		525	Victoria
		526	Sant'Anna
		527	Nazareth
		528	Rio Vermelho
		529	Barra
		530	Matatú
		531	Brotas
		532	Amaralina
		533	Itapoan
		534	Garcia
	(2. ^a Circumscripção)	535	Rua do Paço
		536	Santo Antonio
		537	Lapinha
		538	Cruz do Cosme
		539	Conceição da Praia
		540	Pilar
		541	Cabulla
		542	São Caetano
	(3. ^a Circumscripção)	543	Bomfim
		544	Penha
		545	Plataforma
		546	Pirajá
		547	Periperi
		548	Lobato
		549	Matoim
		550	São Thomé
		551	Passé
		552	Candeias
		553	Cotegipe
		554	Maré
		555	Aratú
		556	Mares
115	Sant'Anna dos Bre- jos)	557	Sant'Anna dos Brejos
		558	São Gonçalo
		559	Porto Novo do Corrente
		560	Santo Antonio
		561	Alagoinhas
116	Santa Cruz	562	Santa Cruz

<i>N. de ordem</i>	<i>Delegacias</i>	<i>N. de ordem</i>	<i>Districtos policiaes</i>
117	Santa Ignez	563 564 565 566	Santa Ignez Caldeirão Riacho da Torre Olhos d'Agua
118	Santa Maria	567 568	Santa Maria Cocos
119	Santarém	569 570 571 572	Santarém Fazenda Velha Capella de Santo Antonio Guandú
120	Santa Ritta do Rio Preto	573 574 575 576 577	Santa Ritta do Rio Preto. Formosa Mansidão Jalapão Passagem
121	Santo Amaro	578 579 580 a 582 583 e 584 585 586 587 e 588 589 590	Purificação N. S. do Rosario Saubara (1.º ao 3.º) N. S. do Bom Jardim (1.º e 2.º) Santo Antonio do Lustosa Oliveira Rio Fundo (1.º e 2.º) Buracica São Braz
122	Santo Antonio da Gloria	591 592 593	Santo Antonio da Gloria Rodellas Rio do Sal
123	Santo Antonio de Jesus	594 595 596	Santo Antonio de Jesus Vargem Grande Boa Vista
124	Santo Estevam do Jacuhype	597 598	Santo Estevam do Jacuhype Patos
125	São Felippe	599 600	São Felippe São Roque
126	São Felix	601 602 603	São Felix Outeiro Redondo Santo Antonio do Jordão

<i>N. de ordem</i>	<i>Delegacias</i>	<i>N. de ordem</i>	<i>Districtos policiaes</i>
127	São Gonçalo dos Campos	604 605 606 607	São Gonçalo dos Campos Affligidos Mercês Umburanas
128	São Francisco ...	608 e 609 610 611 a 613 614 615	Villa de S. Francisco Nossa Senhora do Monte Madre Deus do Boqueirão (1.º ao 3.º) S. Sebastião das Cabeceiras de Passé Socorro
129	São Miguel	616 e 617	São Miguel (1.º e 2.º)
130	Saúde	618 619	Saúde Riachuelo
131	Sento Sé	620 a 627	Sento Sé (1.º ao 8.º)
132	Serrinha	628 629 630 631	Serrinha Beritingas Pedra Lamarão
133	Soure	632 633	Soure Sipó
134	Taperoá	634 635 636 637 638	Taperoá Serinhaem Camorogy Baixa Grande Barra do Rio Preto
135	Tapéra	639 640 641 642 643 644 645 646	Tapéra Monte Cruzeiro João Amaro Pedra Branca S. Francisco do Cajueiro Veados Sítio Novo Milagres
136	Trancoso	647	Trancoso
137	Tucano	648 649	Tucano Lagôa do Brejinho

<i>N. de ordem Delegacias</i>	<i>N. de ordem</i>	<i>Districtos policiaes</i>
138 Una	650 651 652	Una Cachoeirinha Commandatuba
139 Urandy	653 654 655 656 657 658	Urandy Brejinho das Amethystas Umburanas Matta dos Veados Gentio S. João da Gamelleira
140 Valença	659 660 661 662 663 664 665	Valença Maricabo Guerém Serra Grande Serapuhy Mapiendipe Jequiriçá
141 Viçosa	666 667 668 669	Viçosa Páo Alto de Cima Colonia Leopoldina Aymorés
142 Villa Bella das Palmeiras	670 671 672 673	Villa Bella das Palmeiras Capão Grande São José Tijuca
143 Villa Rica	674 675	Villa Rica Cajueiro
144 Wagner	676 677	Wagner São Sebastião de Utingá

CAPITULO VIII

ESTADÍSTICA INTELLECTUAL
E MORAL

BIBLIOTHECAS ARROLADAS NOS MUNICIPIOS DO
ESTADO DA BAHIA ATE' 31 DE
DÉZEMBRO DE 1924

<i>N. de ordem</i>	<i>Municipios</i>	<i>N. de Bibliothecas</i>	<i>N. de volumes</i>
1	Alagoinhas	1	200
2	Andarahy	1	1.000
3	Aratuhype	1	1.513
4	Bomfim	1	1.200
5	Cachoeira	3	2.300
6	Campo Formoso	1	400
7	Cannavieiras	1	200
8	Castro Alves	1	122
9	Cayrú	1	100
10	Conquista	1	200
11	Curaçá	1	150
12	Feira d eSant'Anna	1	1.627
13	Ilhéos	4	800
14	Minas do Rio de Contas	1	300
15	Morro do Chapéo	1	205
16	Nazareth	3	3.250
17	Remanso	3	631
18	Salvador (Capital)	37	143.211
19	Santo Amaro	1	1.000
20	São Felippe	1	420
21	Sento Sé	2	650
22	Valença	1	300
23	Villa Rica	1	92
Total		69	159.871

RELAÇÃO DOS MUNICÍPIOS QUE INFORMARAM
NÃO EXISTIREM BIBLIOTHECAS

<i>N. de ordem</i>	<i>Municípios</i>	<i>N. de ordem</i>	<i>Municípios</i>
1	Abbadia	33	Itapicurú
2	Abrantes	34	Jacaracy
3	Affonso Penna	35	Jacobina
4	Alegre (Villa do Rio)	36	Jaguaripe
5	Amargosa	37	Jequié
6	Angical	38	Jequiriçá
7	Aracy	39	Jussiape
8	Baixa Grande	40	Maracás
9	Barracão	41	Maragogipe
10	Barreiras	42	Matta de S. João
11	Bôa Nova	43	Monte Alto
12	Brotas de Macahubas	44	Monte Santo
13	Caculé	45	Mundo Novo
14	Camamú	46	Oliveira do Brejinho
15	Camisão	47	Paramirim
16	Geremoabo	48	Patrocínio do Coité
17	Capivary	49	Pombal
18	Carinhanha	50	Porto Seguro
19	Catú (Sant'Anna do)	51	Riacho da Casa Nova
20	Cicero Dantas	52	Riachão do Jacuhype
21	Conceição do Coité	53	Rio Branco
22	Conde	54	Ruy Barbosa
23	Condeúba	55	Santa Maria
24	Coração de Maria	56	Santo Antonio de Jesus
25	Doutor Seabra	57	São Felix
26	Encruzilhada	58	São Francisco
27	Enrte Rios	59	São Miguel
28	Gamelleira do Assuruá	60	Saúde
29	Guanamby	61	Serrinha
30	Guarany	62	Soure
31	Igrapiúna	63	Tapera
32	Inhambupe		

RELAÇÃO DOS MUNICIPIOS QUE NÃO INFORMARAM
SÔBRE A ESTATISTICA DAS BIBLIOTHECAS

<i>N. de ordem</i>	<i>Municipios</i>	<i>N. de ordem</i>	<i>Municipios</i>
1	Alcobaça	30	Mucugé
2	Amparo	31	Muritiba
3	Areia	32	Nova Boipeba
4	Barra do Rio de Contas	33	Pilão Arcado
5	Barra do Rio Grande	34	Poções
6	Belmonte	35	Pojuca
7	Bom Jesus da Lapa	36	Porto Alegre (S. José de)
8	Bom Jesus dos Meiras	37	Prado
9	Bom Jesus do Rio de Contas	38	Queimadas
10	Caetité	39	Remédios
11	Caravellas	40	Riacho de Sant'Anna
12	Chique-Chique	41	Sant'Anna dos Brejos
13	Correntina	42	Santa Cruz
14	Cruz das Almas	43	Santarém
15	Cumbe	44	Santa Ritta do Rio Preto
16	Campo Largo	45	Santo Antonio da Gloria
17	Irará	46	Santo Estevam do Jacuhype
18	Itaberaba	47	São Gonçalo dos Campos
19	Itabuna	48	Taperoá
20	Itaparica	49	Trancoso
21	Ituassú	50	Tucano
22	Jaguaquara	51	Una
23	Joazeiro	52	Urandy
24	Lage	53	Viçosa
25	Lençóis	54	Villa Bella das Palmeiras
26	Livramento	55	Wagner
27	Macahubas	56	Brejões
28	Marahú	57	Miguel Calmon
29	Monte Alegre	58	Santa Ignez

} Recentemente
creados

NATUREZA DAS ASSOCIAÇÕES ARROLADAS ATÉ 31 DE DEZEMBRO DE 1924, POR MUNICÍPIOS

Municípios	Ben., Litt. e Recreativa	Científica e Beneficente	Instrutiva e Beneficente	Religiosa	Científica	Instrutiva	Pedagógica	Recreativa	Musical	Sportiva	Militar	Literaria	Magica	Dramatica	Theosophica	Agricola	Commercial	Total
Afonso Penna.....				1						1								2
Alagoinhas.....		2						1	2									5
Amargosa.....									1									1
Andaraí.....			1															1
Angical.....			2															2
Aratuhye.....									1				1					2
Barreiras.....															1			1
Bomfim.....	1							1	1	1								4
Cachoeira.....			3				1	2	4				1					11
Caculé.....									1									1
Capivary.....									1									1
Camisão.....									1									1
Cannavieiras.....			3					2		1	1	1						8
Campô Formoso.....								2		1								3
Cayrú.....								1										1
Conc. do Coité.....								1										1
Condeúba.....									1	1								2
Conquista.....										2								2
Coraç. de Maria.....			2															2
Curacá.....													1					1
F. de Sant'Anna.....		1							3									4
Geremoabo.....			1					1	2									4
Igrapiúna.....			5					1										6
Ilhéos.....			1						3		1							5
Inhambupe.....								1			1							2
Jacobina.....									2									2
Jaguaripe.....									2									2
Jequié.....			1					1										2
Jequiriçá.....									1									1
Maracás.....								1										1
Minas do Rio de Contas.....									1				1					2
M. do Chapéu.....		1	1										1					3
Mundo Novo.....									1									1
Nazareth.....		1					1	2										4
Paramirim.....												1						1
Remanso.....			1						1									2
Ruy Barbosa.....									1									1
Salvador (cap.).....	1	2	1	19	22	3	1	1	2	10	17	3	8	5		4	2	101
Santo Amaro.....		2	1	1					2	8								14
S. Ant. de Jesus.....			1						1	1								3
Santa Maria.....									2									2
Saúde.....									1	2								3
Sento Sé.....				1														1
São Felix.....									1				1					2
Serrinha.....									1									1
Soure.....									1									1
São Francisco.....													1					1
Valença.....			4					1	2									7
Total.....	2	2	1	39	38	4	1	1	9	53	43	6	12	8	5	1	4	2231

NOMES, NATUREZAS E N. DE SOCIOS DAS SOCIEDADES ARRO-
LADAS ATÉ 31 DE DEZEMBRO DE 1924

	<i>Natureza</i>	<i>N. de socio</i>
Município de Affonso Penna:		
SS. Coração de Jesus	Religiosa	200
Affonso Penna F. B. C. . . .	Sportiva	60
Município de Amargosa:		
Lyra Carlos Gomes	Musical	130
Município de Andarahy:		
Bolsa de Caridade	Beneficente	500
Município de Angical:		
Congregação Mariana	Religiosa	120
S. S. Coração de Jesus	Religiosa	200
Município de Aratuhype:		
Lyra Ceciliana	Musical	90
Gremio Carlos Gomes	Dramatica	20
Município de Barreiras:		
Estrella do Oriente	Theosophica	33
Município de Bomfim:		
União e Recreio	Beneficente, litteraria, re- creativa	400
Philarmonica 25 de Janeiro	Musical	150
Tiro de Guerra 442	Militar	500
Club Dramatico Carlos Go- mes	Recreativa	40
Município de Caculé:		
Lyra Caculéense	Musical	36
Município de Capivary:		
Lyra Capivary	Musical	76
Município de Camisão:		
Philarmonica Camisão	Musical	45

	<i>Natureza</i>	<i>N. de socios</i>
Município de Cannavieiras:		
Lyra do Commercio	Musical	60
Lyra 25 de Maio	Musical	60
União e Caridade	Maçonica	60
"Affranio Peixoto"	Litteraria	60
Tiro de Guerra 353	Militar	60
Cooperativa dos Operarios Cannavienses	Beneficente	60
União dos Estivadores e Carregadores	Beneficente	60
Colonia dos pescadores ..	Beneficente	60
Município de Campo Formoso		
Tiro de Guerra 670	Militar	100
Philharmonica 1.º de Janeiro	Musical	108
Município de Cayrú:		
Centro Popular Cayruense.	Recreativa	200
Município de Conceição do Coité:		
Associação Recreativa União Coitéense	Recreativa	30
Município de Condeúba:		
Associação Athletica	Sportiva	24
Philharmonica Condeúbense.	Musical	16
Município de Coração de Maria:		
Coração de Jesus	Religiosa	402
Município de Curaçá:		
Sociedade Littero-Dramatica tica	Litteraria e Dramatica	67
Município de Geremoabo:		
Philharmonica 24 de Junho.	Musical	55
Athletico Santa Cruz ...	Sportiva	28
Athletico Bahiano Team ..	Sportiva	20
S. Coração de Jesus	Religiosa	800

	<i>Natureza</i>	<i>N. de socios</i>
Município de Igrapiúna:		
SS. Sacramento	Religiosa	62
Apostolado do Coração de Jesus	Religiosa	160
N. S. das Dóres	Religiosa	85
N. S. da Saúde	Religiosa	50
S. Benedicto	Religiosa	88
Lyra Igrapiunense	Musical	60
Município de Ilhéos:		
Gremio Olavo Bilac	Litterario	84
Victoria Sport Club	Sportiva	96
Flamengo Sport Club	Sportiva	90
Palestra Sport Club	Sportiva	98
Irmandade N. S. da Piedade	Religiosa	132
Município de Inhambupe:		
Lyra Inhambupense	Musical	300
Gremio Litterario "Dr. Souza Britto"	Litteraria	20
Município de Jacobina:		
Philharmonica Aurora	Musical	20
Philharmonica 2 de Janeiro	Musical	20
Município de Jaguaripe:		
Lyra Jaguaripense	Musical	70
Recreio de São Gonçalo ..	Musical	68
Município de Jequié:		
Liga Patriótica dos Artistas	Beneficente	50
Philharmonica Euterpe	Musical	100
Município de Jequiriçá:		
Sport Club Santa Cruz	Sportiva	82
Município de Maracás:		
Lyra Maracáense	Musical	34
Município de Minas do Rio de Contas:		
Club Rio Contense	Sportiva	100

	<i>Natureza</i>	<i>N. de socio</i>
Sociedade Littero-Dramatica	Dramatica	67
Municipio de Morro do Chapéo:		
S. Vicente de Paula	Beneficente	8
Gremio Dramatico Arthur Azevedo	Dramatica	24
S. S. Coração de Jesus	Religiosa	180
Municipio de Mundo Novo:		
Lyra Mundonovense	Musical	80
Municipio de Parahirim:		
Club Litterario	Litteraria	40
Municipio de Remanso:		
Philarmonica 15 de Novembro	Musical	220
Mutua Beneficente de Remanso	Beneficente	501
Municipio de Ruy Barbosa:		
Lyra União dos Artistas ..	Musical	230
Municipio do Salvador:		
Sociedade Beneficente Israelita	Beneficente	79
Associação dos Officiaes da Guarda Nacional	Beneficente	146
Sociedade Lybaneza-Syria .	Beneficente	137
Succursal da União dos Operarios Estivadores ..	Beneficente	519
Liga Bahiana contra a Mortalidade Infantil	Beneficente	801
Sociedade Civil União Geral dos Carregadores ..	Beneficente	444
Associação dos Empregados no Commercio	Beneficente	1.888
Sociedade Beneficencia Academica	Beneficente	251
Sociedade Protectora dos Desvalidos	Beneficente	594
Sociedade Beneficente e Philantropica dos Artis-		

	<i>Natureza</i>	<i>N. de socios</i>
tas	Beneficente	420
Real Sociedad Espanola de Beneficencia	Beneficente	1.164
Sociedade Beneficente de Julho	Beneficente	516
Instituto de Protecção e Assistencia á Infancia ..	Beneficente	117
Sociedade Beneficente Bolsa de Caridade	Beneficente	1.255
Sociedade Beneficente de Sant'Anna	Beneficente	489
Associação dos Empregados da Companhia Ferro Viaria Este Brasileiro ...	Beneficente	1.741
Sociedade Beneficente de Julho	Beneficente	634
Liga dos Funcionarios Federaes na Bahia	Beneficente	112
Associação Typographica Bahiana	Beneficente	263
Liga Bahiana contra a Tuberculose	Beneficente e instructiva ..	800
Gremio dos Alumnos da Escola Polytechnica ...	Beneficente e instructiva ..	74
Sociedade de Medicina da Bahia	Beneficente e scientifica ...	182
Lyceu de Artes e Officios.	Beneficente profissional ...	1.285
Sociedade Bahiana de Agricultura	Agricola	300
Sociedade Fraternidade Bahiana	Maçonica	125
Loja Udo Schleusner	Maçonica	250
Nucleo de Estudos Pedagogicos	Pedagogica	100
Associação dos Varejistas da Bahia	Commercial	619
Associação Commercial da Bahia	Commercial	977
Club Allemão	Recreativo	117
Club Francez da Bahia ..	Recreativo	235
Congregação Mariana S. Luiz	Religiosa	325
Congregação Mariana Academica	Religiosa	165
Academia Manoel Victorino	Instructiva	250
Municipio de Santo Amaro:		
Philharmonica Fihos de Apolo	Musical	138
Commercial Pé Bola	Sportiva	176

	<i>Natureza</i>	<i>N. de socios</i>
Município de Santo Antonio de Jesus:		
São Vicente de Paula	Religiosa	7
Amantes da Lyra	Musical	122
Município de Santa Maria:		
Philharmonica 6 de Outubro	Musical	344
Philharmonica Victoria	Musical	386
Município de S. Felix:		
Alliança Universal	Maçonica	80
União S. Felixta	Musical	30
Município de Saúde:		
Saudense Sport Club	Sportiva	68
Humaytá Sport Club	Sportiva	56
Lyra S. Salvador	Musical	75
Município de Sento Sé:		
S. S. Coração de Jesus	Religiosa	70
Município de Soure:		
Philharmonica de Soure	Musical	8
Município de Valença:		
Philharmonica Valença Industrial	Musical	24
Sociedade Valença Industrial	Beneficente	918
Bolsa de Caridade	Beneficente	186

RELAÇÃO DOS MUNICÍPIOS QUE INFORMARAM NÃO
POSSUIREM SOCIEDADES

<i>N. de ordem</i>	<i>Municípios</i>	<i>N. de ordem</i>	<i>Municípios</i>
1	Abbadia	20	Guarany
2	Abrantes	21	Itapicurú
3	Alegre (Villa do Rio)	22	Jacaracy
4	Aracy	23	Jussiape
5	Baixa Grande	24	Maragogipe
6	Barracão	25	Matta de S. João
7	Bôa Nova	26	Monte Alto
8	Brotas de Macahubas	27	Monte Santo
9	Camamú	28	Oliveira do Brejinho
10	Carinhanha	29	Patrocínio do Coité
11	Castro Alves	30	Pombal
12	Catú (Sant'Anna do)	31	Porto Seguro
13	Cicero Dantas	32	Riacho da Casa Nova
14	Conde	33	Riachão do Jacuhype
15	Doutor Seabra	34	Rio Branco
16	Encruzilhada	35	São Felippe
17	Entre Rios	36	São Miguel
18	Gamelleira do Assuruá	37	Tapéra
19	Guanamby	38	Villa Rica

RELAÇÃO DOS MUNICÍPIOS QUE NÃO INFORMARAM
SOBRE A ESTATÍSTICA DAS ASSOCIAÇÕES

<i>N. de ordem</i>	<i>Municípios</i>	<i>N. de ordem</i>	<i>Municípios</i>
1	Alcobaça	31	Muritiba
2	Amparo	32	Nova Boipeba
3	Areia	33	Pilão Arcado
4	Barra do Rio de Contas	34	Poções
5	Barra do Rio Grande	35	Pojuca
6	Belmonte	36	Porto Alegre (S. José de)
7	Bom Jesus da Lapa	37	Prado
8	Bom Jesus dos Meiras	38	Queimadas
9	Bom Jesus do Rio de Con- tas	39	Remédios
10	Caetitê	40	Riacho de Sant'Anna
11	Campo Largo	41	Sant'Anna dos Brejos
12	Caravellas	42	Santa Cruz
13	Chique-Chique	43	Santarem
14	Correntina	44	Santa Ritta do Rio Preto
15	Cruz das Almas	45	Santo Antonio da Gloria
16	Cumbe	46	Santo Estevam do Jacu- hype
17	Irará	47	São Gonçalo dos Campos
18	Itaberaba	48	Taperoá
19	Itabuna	49	Trancoso
20	Itaparica	50	Tucano
21	Ituassú	51	Una
22	Jaguaquara	52	Urandy
23	Joazeiro	53	Viçosa
24	Lage	54	Villa Bella das Palmeiras
25	Lençóes	55	Wagner
26	Livramento	56	Brejões
27	Macahubas	57	Miguel Calmon (Recente- mente creados)
28	Marahú	58	Santa Ignez (Recentemen- te creados)
29	Monte Alegre		
30	Mucugê		

CASAS DE DIVERSÕES ARROLADAS ATÉ
DEZEMBRO DE 1924

Município de Alagoinhas:

Popular Cinema Cinema

Município de Amargosa:

Cine-Amargoense Cinema

Município de Andaraí:

Sempre Viva Cinema

Município de Barreiras:

Cinema Ideal Cinema

Município de Bomfim:

Cine Bomfim Cinema

Município de Cachoeira:

Cine-Theatro Cinema e Theatro

Município de Canavieiras:

Ideal Cinema Cinema

Ba-ta-clan Recreativa

Bar Sportivo Recreativa

Bar Centenario Recreativa

Município de Castro Alves:

Cinema Castro Alves Cinema

Município de Cayrú:

Theatro Popular Cayruense Cinema e Theatro

<i>Município de Conceição do Coité:</i>	
Theatro União Coitéense	Cinema e Theatro
<i>Município de Conquista:</i>	
Cinema Conquista	Cinema
<i>Município de Feira de Sant'Anna:</i>	
Cinema Sant'Anna	Cinema
<i>Município de Geremoabo:</i>	
Cinema Geremoabo	Cinema
<i>Município de Ilhéos:</i>	
Cinema Vesuvio	Cinema
Cinema Far-West	Cinema
<i>Município de Jacobina:</i>	
Cine-Jacobinense	Cinema
<i>Município de Jequié:</i>	
Cinema Italo-Brasil	Cinema
<i>Município de Jequiçá:</i>	
Grupo Dramatico Gonçalves Dias ...	Theatro
<i>Município de Jaguaripe:</i>	
Theatro Amelia Rodrigues	Theatro
<i>Município de Morro do Chapéo:</i>	
Cine-Theatro	Cinema e Theatro
Theatro Ventura	Theatro

Município de Maragogipe:

Cine-Maragogipano Cinema

Município de Mundo Novo:

Cine-Theatro Universal Cinema e Theatro

Município de Nazareth:

Cinema Rio Branco Cinema

Phenix Cinema Cinema

Município de Remanso:

Cinema de Remanso Cinema

Município de Ruy Barbosa:

Castro Alves Cinema Cinema

Município do Salvador:

Cine-Theatro Guarany Cinema e Theatro

Cine-Theatro São Jeronymo Cinema e Theatro

Cinema Lyceu Cinema e Theatro

Cinema Jandaia Cinema

Cine-Theatro Olympia Cinema e Theatro

Cinema Calçada Cinema

Cinema Rio Branco Cinema e Theatro.

Cinema Itapagipe Cinema

Cinema Avenida Cinema

Theatro Polytheama Bahiano Theatro

Palace Club Recreativo

Jardim do Inverno Recreativo

Club Caixeiral Recreativo

Bahiano de Tennis Recreativo

Associação Athletica Bahiana Recreativo

Euterpe (Club) Recreativo

Club Inglez Recreativo

Club Allemão Recreativo

Club Francez Recreativo

Casino Hespanhol	Recreativo
Iberico	Recreativo

Município de Santo Amaro:

Cine-Theatro Santo Amaro	Cinema e Theatro
Cinema Apollo	Cinema

Município de Santo Antonio de Jesus:

Cinema Alliança	Cinema
-----------------------	--------

Município de São Felix:

Cinema Avenida	Cinema
----------------------	--------

Município de Saúde:

Cinema Avenida	Theatro
----------------------	---------

Município de São Francisco:

Theatro Recreio	Theatro
-----------------------	---------

Município de Valença:

Theatro União e Progresso	Theatro
Theatro Municipal	Theatro e Cinema
A Recreativa	Recreativa

MUNICIPIOS QUE INFORMARAM NÃO POSSUIREM
CASAS DE DIVERSÕES

<i>N. de ordem</i>	<i>Municípios</i>	<i>N. de ordem</i>	<i>Municípios</i>
1	Abbadia	29	Guarany
2	Abrantes	30	Igrapiúna
3	Affonso Penna	31	Itapicurú
4	Alegre (Villa do Rio)	32	Jacaracy
5	Angical	33	Jussiape
6	Aracy	34	Maracás
7	Aratuhype	35	Matta de São João
8	Baixa Grande	36	Minas do Rio de Contas
9	Barracão	37	Monte Alto
10	Bôa Nova	38	Monte Santo
11	Brotas de Macahubas	39	Oliveira do Brejinho
12	Caculé	40	Patrocinio do Coité
13	Camamú	41	Paramirim
14	Camisão	42	Pombal
15	Campo Formoso	43	Porto Seguro
16	Capivary	44	Riacho da Casa Nova
17	Carinhanha	45	Riachão do Jacuhype
18	Catú (Sant'Anna do)	46	Rio Branco
19	Cicero Dantas	47	Santa Maria
20	Conde	48	São Felippe
21	Condeúba	49	São Francisco
22	Coração de Maria	50	São Miguel
23	Curaçá	51	Sento Sé
24	Doutor Seabra	52	Serrinha
25	Encruzilhada	53	Soure
26	Entre Rios	54	Tapera
27	Gamelleira do Assuruá	55	Villa Rica
28	Guanamby		

RELAÇÃO DOS MUNICÍPIOS QUE NÃO INFORMARAM
SOBRE A ESTATÍSTICA DAS CASAS DE
DIVERSÕES

<i>N. de ordem</i>	<i>Municípios</i>	<i>N. de ordem</i>	<i>Municípios</i>
1	Alcobaça	30	Mucugê
2	Amparo	31	Muritiba
3	Areia	32	Nova Boipeba
4	Barra do Rio de Contas	33	Pilão Arcado
5	Barra do Rio Grande	34	Poções
6	Belmonte	35	Pojuca
7	Bom Jesus da Lapa	36	Porto Alegre (S. José de)
8	Bom Jesus dos Meiras	37	Prado
9	Bom Jesus do Rio de Con- tas	38	Queimadas
10	Caetité	39	Remédios
11	Campô Largo	40	Riacho de Sant'Anna
12	Caravellas	41	Sant'Anna dos Brejos
13	Chique-Chique	42	Santa Cruz
14	Correntina	43	Santarem
15	Cruz das Almas	44	Santa Ritta do Rio Preto
16	Cumbe	45	Santo Antonio da Gloria
17	Irará	46	Santo Estevam do Jacu- hype
18	Itaberaba	47	São Gonçalo dos Campos
19	Itabuna	48	Taperoá
20	Itaparica	49	Trancoso
21	Ituassú	50	Tucano
22	Jaguaquara	51	Una
23	Joazeiro	52	Urandy
24	Lage	53	Viçosa
25	Lençóes	54	Villa Bella das Palmeiras
26	Livramento	55	Wagner
27	Macahubas	56	Brejões
28	Marahú	57	Miguel Calmon (Recente- mente creados)
29	Monte Alegre	58	Santa Ignez (Recentemen- te creados)

RELAÇÃO DOS JORNAES E PERIODICOS QUE SE
PUBLICAM NO ESTADO DA BAHIA

1924

Município de Affonso Penna:

O *Município* — Politico e noticioso — Semanal.

Município de Alagoinhas:

O *Popular* — Politico e noticioso — Semanal.

O *Alagoinhense* — Noticioso, politico e litterario — Semanal.

O *Correio de Alagoinhas* — Noticioso, politico e literario — Semanal.

Município de Amargosa:

O *Amargoense* — Noticioso e politico — Mensal.

Município de Andaraý:

A *Evolução* — Noticioso, litterario e politico — Semanal.

Município de Aratuhype:

O *Aratuhype* — Noticioso e politico — Semanal.

Município de Cachoeira:

A *Ordem* — Noticioso e litterario — Bi-semanal.

Pequeno Jornal — Noticioso e literario — Semanal.

O *Trabalho* — Noticioso e litterario — Semanal.

Município de Caculé:

O *Caculé* — Officioso — Semanal.

O *Oriente* — Litterario — Semanal.

Município de Camamú:

Cidade de Camamú — Noticioso, litterario e politico — Bi-semanal.

Município de Cannavieiras:

- O Progressista* — Politico — Semanal.
- A Liberdade* — Politico — Semanal.
- O Concentrista* — Politico — Semanal.
- A Sineta* — Religioso — Semanal.
- Alpha* — Humorístico — Semanal.
- A Verdade* — Noticioso, sportivo e litterario — Semanal.
- Jornal Official* — Officioso — Semanal.

Município de Condeúba:

- O Condeúba* — Noticioso e litterario — Quinzenal.

Município de Castro Alves:

- O Castroalvensc* — Noticioso, politico, litterario, scientifico e religioso — Hebdomadario.
- A Patria* — Noticioso, politico, litterario, scientifico e religioso. Hebdomadario.

Município de Conquista:

- A Semana* — Noticioso e independente — Semanal.
- O Sertão* — Noticioso e independente — Semanal.

Município de Feira de Sant'Anna:

- Folha do Norte* — Noticioso — Semanal.
- O Livro* — Litterario — Semanal.

Município de Ilhéos:

- Correio de Ilhéos* — Noticioso, litterario e politico — Semanal.
- O Commercio* — Noticioso, litterario e politico — Semanal.
- O Monitor* — Religioso — Semanal.
- Voz Popular* — Humorístico, noticioso e sportivo — Semanal.
- O Grito* — Noticioso e litterario — Semanal.
- O Grenio* — Litterario e sportivo — Mensal.
- Voz do Sul* — Litterario e commercial — Semanal.

Município de Inhambupe:

- A Imprensa* — Noticioso e commercial — Semanal.

Município de Jequié:

- A Alvorada* — Noticioso e commercial — Semanal.
O Porvir — Humorístico — Semanal.

Município de Joazeiro:

- O Município* — Noticioso e politico — Semanal.
O Direito — Noticioso e politico — Semanal.
Diario de Joazeiro — Noticioso e politico — Diario.

Município de Maragogipe:

- O Prelio* — Noticioso, politico e litterario — Semanal.
A Soberania — Noticioso, politico e litterario — Semanal.

Município de Monte Cruzeiro:

- A Alvorada* — Noticioso e litterario — Semanal.

Município de Morro do Chapéo:

- Correio do Sertão* — Noticioso e politico — Semanal.
Pequeno Jornal — Litterario — Semanal.

Município de Mundo Novo:

- Mundo Novo* — Noticioso — Semanal.

Município de Nazareth:

- O Conservador* — Noticioso, politico e litterario — Semanal.
A Noticia — Noticioso, politico e litterario — Semanal.
O Regenerador — Noticioso, politico e litterario — Semanal.

Município do Salvador:

- A Tarde* — Noticioso e politico — Diario.
A Freguezia — Religioso — Quinzenal.
Diario da Bahia — Noticioso e politico — Diario.
Diario de Noticias — Noticioso e politico — Diario.
Diario Official — Official — Diario.

-
- O Democrata* — Politico e noticioso — Diario.
O Imparcial — Noticioso — Diario.
O Athleta — Sportivo — Semanal.
O Athletico — Sportivo — Semanal.
A Semana Sportiva — Sportivo — Semanal.
A Epocha — Litteraria — Mensal.
A Verdade — Religiosa — Mensal.
Annaes do Archivo Publico — Scientifica — Annual.
Annaes do I. Historico — Scientifico — Annual.
Annaes do Nucleo Pedagogico — Scientifico — Mensal.
Artes & Artistas — Theatro e cinemas — Quinzenal.
Bahia Esperantista — Propaganda philologica — Mensal.
Boletim da Agricultura — Propaganda agricola — Mensal.
Boletim da Associação Commercial — Propaganda commercial — Mensal.
Boletim Parochial — Propaganda religiosa — Mensal.
Brasil Cacaoeira — Agricola — Mensal.
Correio Agricola — Agricola — Mensal.
O Phanal — Litteraria — Mensal.
O Pierrot — Propaganda commercial — Periodico.
Renascença — Litteraria — Mensal.
Revista Civica — Litteraria — Periodico.
Revista Ecclesiastica — Litteraria — Mensal.
Revista dos Municipios — Propaganda commercial — Mensal.
Revista Medica — Scientifica — Mensal.
Revista do Ensino — Scientifica e pedagogica — Mensal.
Mensageiro da Fé — Religioso — Mensal.
O Eco — Litterario — Mensal.
O Amigo da Infancia — Religioso — Mensal.

Municipio de Santo Amaro:

- O Municipio* — Officioso — Semanal.

Municipio de Santo Antonio de Jesus:

- O Palladio* — Politico — Semanal.

Municipio de S. Felippe:

- O Escudo Social* — Noticioso, litterario e religioso — Semanal.

Município de São Felix:

O Propulsor — Noticioso e litterario — Semanal.

A Vanguarda — Noticioso — Semanal.

Município de São Gonçalo dos Campos:

O Campeзино — Noticioso e litterario — Semanal.

Município de Santo Estevam do Jacuhype:

O Phanal — Noticioso — Semanal.

Município de Serrinha:

O Serrinhense — Noticioso — Semanal.

Município de Taperoá:

A Comarca — Noticioso — Semanal.

Município de Valença:

Tribuna do Povo — Noticioso, litterario e officioso — Semanal.

O Rebate — Humorístico — Semanal.

O Grito — Humorístico — Semanal.

RELAÇÃO DOS MUNICIPIOS QUE INFORMARAM NÃO
POSSUIREM JORNAES

<i>N. de ordem</i>	<i>Nomes</i>	<i>N. de ordem</i>	<i>Nomes</i>
1	Abbadia	33	Jacaracy
2	Abrantes	34	Jacobina
3	Alegre (Villa do Rio)	35	Jaguaripe
4	Angical	36	Jequiriçá
5	Aracy	37	Jussiape
6	Baixa Grande	38	Maracás
7	Barracão	39	Matta de São João
8	Bôa Nova	40	Monte Alegre
9	Bom Jesus dos Meiras	41	Monte Alto
10	Brotas de Macahubas	42	Monte Santo
11	Camisão	43	Oliveira do Brejinho
12	Campo Formoso	44	Paramirim
13	Campo Largo	45	Patrocínio do Coité
14	Capivary	46	Pojuca
15	Carinhanha	47	Pombal
16	Catú (Sant'Anna do)	48	Porto Seguro
17	Cayrú	49	Prado
18	Cicero Dantas	50	Queimadas
19	Conceição do Coité	51	Remanso
20	Conde	52	Riacho da Casa Nova
21	Coração de Maria	53	Rio Branco
22	Curaçã	54	Riachão do Jacuhye
23	Doutor Seabra	55	Ruy Barbosa
24	Encruzilhada	56	Santa Maria
25	Entre Rios	57	Santo Antonio de Jesus
26	Gamelleira do Assuruá	58	São Francisco
27	Geremoabo	59	São Miguel
28	Guanamby	60	Sento Sé
29	Guarany	61	Saúde
30	Igrapiúna	62	Soure
31	Itaparica	63	Villa Rica
32	Itapicurú		

RELAÇÃO DOS MUNICIPIOS QUE NÃO INFORMARAM
SOBRE A ESTATÍSTICA DOS JORNAES

<i>N. de ordem</i>	<i>Municípios</i>	<i>N. de ordem</i>	<i>Municípios</i>
1	Alcobaça	28	Pilão Arcado
2	Amparo	29	Poções
3	Areia	30	Porto Alegre (São José de)
4	Barra do Rio de Contas	31	Prado
5	Barra do Rio Grande	32	Remédios
6	Belmonte	33	Riacho de Sant'Anna
7	Bom Jesus da Lapa	34	Sant'Anna dos Brejos
8	Bom Jesus do Rio de Con- tas	35	Santa Cruz
9	Caetitê	36	Santarém
10	Caravellas	37	Santa Ritta do Rio Preto
11	Chique-Chique	38	Santo Antonio da Gloria
12	Correntina	39	Trancoso
13	Cruz das Almas	40	Tucano
14	Cumbe	41	Una
15	Irará	42	Urandy
16	Itaberaba	43	Viçosa
17	Itabuna	44	Villa Bella das Palmeiras
18	Ituassú	45	Wagner
19	Jaguaquara	46	Brejões (Recentemente creados)
20	Lage	47	Miguel Calmon (Recente- mente creados)
21	Lençóes	48	Santa Ignez (Recentemente creados)
22	Livramento	49	Santo Estevam do Jacu- hype
23	Macahubas		
24	Marahú		
25	Mucugê		
26	Múritiba		
27	Nova Boipeba		

CAPITULO IX

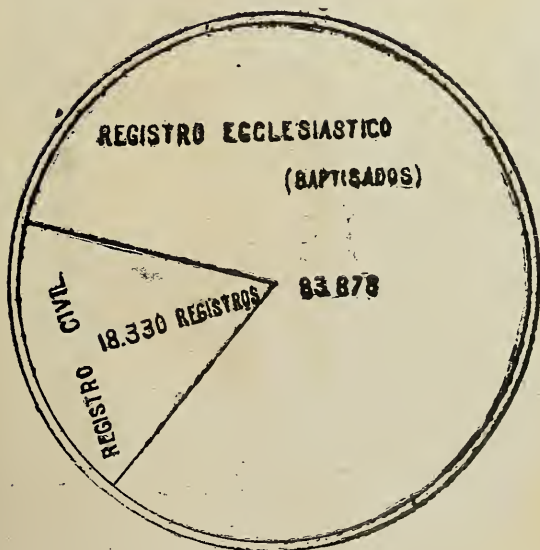
MOVIMENTO RELIGIOSO
E REGISTRO CIVIL


COMPARATIVO ENTRE O REGISTRO CIVIL E O ECCLESIASTICO

N. de Ordem	Municipios	Registro Civil		Registro Ecclesiastico	
		Nascimentos	Casamentos	Batizados	Casamentos
1	Abbadia	Não informou		180	34
2	Abrantes	171	37	62	2
3	Affonso Penna	272	104	665	105
4	Alagoinhas	96	46	190	51
5	Alcobaça	219	—	483	61
6	Alegre (Villa do Rio) .	Não informou			
7	Amargosa	464	159	1.582	230
8	Amparo	Não informou			
9	Andarahy	41	19	Não informou	
10	Angical	157	45	Não informou	
11	Aracy	27	8	269	23
12	Aratuhype	14	28	Não informou	
13	Areia	102	139	1.621	198
14	Baixa Grande	111	—	529	82
15	Barracão	3	24	522	88
16	Barra do Rio de Contas .	48	4	1.082	96
17	Barra do Rio Grande ...	159	50	659	200
18	Barreiras	173	66	1.133	161
19	Belmonte	258	36	475	73
20	Bôa Nova	65	37	1.632	276
21	Bomfim	Não informou			
22	Bom Jesus da Lapa	36	28	434	110
23	Bom Jesus do Rio de Contas	Não informou		1.016	174
24	Bom Jesus dos Meiras .	151	107	978	135
25	Brotas de Macahubas ..	Não informou		1.104	193
26	Cachoeira	248	103	543	29
27	Caculé	110	71	729	88
28	Caetité	86	137	870	152
29	Camamú	45	38	535	71
30	Camisão	679	45	993	113
31	Campo Formoso	19	72	1.200	262
32	Campo Largo	9	18	300	43
33	Cannavieiras	244	140	686	78
34	Capivary	185	38	Não informou	
35	Carinhanha	74	26	76	160
36	Caravellas	90	32	202	19

N. de ordem	Municípios	Registro Civil		Registro Ecclesiastico	
		Nascimentos	Casamentos	Baptizados	Casamentos
37	Castro Alves	36	41	671	93
38	Catú (Sant'Anna do) ..	28	31	565	78
39	Cayrú	38	19	121	20
40	Chorrochó	9	8	546	124
41	Chique-Chique	161	—	Não informou	
42	Cicero Dantas	76	79	904	178
43	Conceição do Coité	274	55	Não informou	
44	Conde	151	39	846	143
45	Condeúba	76	40	2.500	338
46	Conquista	8	32	2.529	510
47	Coração de Maria	6	11	407	69
48	Correntina	Não informou		1.082	244
49	Cruz das Almas	4	42	296	—
50	Cumbe	Não informou		467	64
51	Curaçá	39	—	Não informou	
52	Doutor Seabra	Não informou		1.057	151
53	Encruzilhada	77	62	Não informou	
54	Entre Rios	—	2	496	80
55	Feira de Sant'Anna	260	148	2.125	283
56	Gamelleira do Assuruá .	—	30	Não informou	
57	Geremoabo	96	33	516	130
58	Guanamby	80	37	Não informou	
59	Guarany	116	95	Não informou	
60	Igrapiúna	44	12	38	4
61	Ilhéos	117	254	2.192	270
62	Inhambupe	873	67	721	126
63	Irará	97	84	662	79
64	Itaberaba	36	78	540	70
65	Itabuna	238	238	2.146	420
66	Itaparica	122	37	598	9
67	Itapicurú	43	27	249	46
68	Ituassú	23	39	153	33
69	Jacaracy	11	65	696	94
70	Jacobina	159	83	1.610	336
71	Jaguaquara	114	49	Não informou	
72	Jaguaripe	45	10	100	16
73	Jequié	53	189	1.634	223
74	Jequiriçá	33	93	257	38
75	Joazeiro	221	144	962	240

Comparativo do registro de nascimentos
em 1923





N. de Ordem	Municípios	Registro Civil		Registro Ecclesiastico	
		N. nascimentos	Casamentos	Batizadas	Casamentos
76	Jussiape	11	24	Não informou	
77	Lage	172	29	124	72
78	Lencões	122	67	Não informou	
79	Livramento	33	35	739	131
80	Macahubas	4	13	1.128	183
81	Maracás	168	79	Não informou	
82	Maragogipe	136	66	143	81
83	Marahú	155	75	187	30
84	Matta de São João	22	27	301	31
85	Minas do Rio de Contas ..	23	49	697	125
86	Monte Alegre	53	60	772	143
87	Monte Alto	116	39	Não informou	
88	Monte Santo	6	32	594	62
89	Morro do Chapéu	232	143	1.896	322
90	Mucugê	43	15	Não informou	
91	Mundo Novo	Não informou		989	194
92	Muritiba	85	53	723	85
93	Nazareth	37	19	562	57
94	Nova Boipeba	19	38	379	33
95	Oliveira do Brejinho ...		Não informou		
96	Paramirim	101	56	835	107
97	Patrocínio do Coité ...	147	84	942	165
98	Pilão Arcado	Não informou		285	67
99	Poções	6	—	2.411	325
100	Pojuca	Não informou		380	32
101	Pombal	139	29	Não informou	
102	Porto Alegre (S. José de)	Não informou		64	1
103	Porto Seguro	39	37	150	18
104	Prado	137	58	365	82
105	Queimadas	330	70	Não informou	
106	Remanso	143	50	846	104
107	Remédios	Não informou		651	113
108	Riacho da Casa Nova ..	Não informou		735	130
109	Riacho de Sant'Anna ..	89	39	607	132
110	Riachão do Jacuhye ..	37	23	Não informou	
111	Rio Branco	6	19	818	106
112	Ruy Barbosa	Não informou		902	234
113	Salvador	5.389	70	3.411	381

N. de ordem	Municípios	Registro Civil		Registro Ecclesiastico	
		Nascimentos	Casamentos	Baptizados	Casamentos
114	Sant'Anna dos Brejos .	54	53	800	125
115	Santa Cruz	45	11	36	—
116	Santa Maria	144	22	Não informou	
117	Santarém	63	12	523	55
118	Santa Ritta do Rio Preto		Não informou		
119	Santo Amaro	284	59	2.171	267
120	Santo Antonio da Gloria	111	92	354	91
121	Santo Antonio de Jesus	Não informou		878	100
122	Santo Estevam do Jacu- hype	8	32	797	72
123	São Felipe	24	87	Não informou	
124	São Félix	77	32	258	28
125	São Francisco	273	69	875	96
126	São Gonçalo dos Cam- pos	52	40	Não informou	
127	São Miguel	43	—	724	88
128	Saúde	47	51	510	125
129	Sento Sé	18	15	309	76
130	Serrinha	123	79	1.385	211
131	Soure	1	13	199	32
132	Tapera	49	146	386	45
133	Taperoá	24	21	433	65
134	Trancoso	14	8	85	10
135	Tucano	33	13	604	100
136	Una		Não informou		
137	Urandy	59	75	476	25
138	Valença	23	186	851	79
139	Viçosa	34	15	152	10
140	Villa Bella das Palmei- meiras	122	64	Não informou	
141	Villa Rica		Não informou		
142	Wagner		Não informou		
Total		18.330	6.529	83.878	13.098

Nota — No municipio do Salvador (Capital) na columna de casamentos só estão incluídos os districtos suburbanos, pois, o escrivão dos districtos urbanos não quiz prestar as informações solicitadas.

REGISTRO CIVIL EM 1923

N. de ordem	Municípios	Nascimentos Casamentos	
1	Abbadia	Não informou	
2	Abrantes	171	37
3	Affonso Penna	272	104
4	Alagoinhas	96	46
5	Alcobaça	219	—
6	Alegre (Villa do Rio)	Não informou	
7	Amargosa	464	159
8	Amparo	Não informou	
9	Andarahy	41	19
10	Angical	157	45
11	Aracy	27	8
12	Aratuhye	14	28
13	Areia	102	139
14	Baixa Grande	111	—
15	Barracão	3	24
16	Barra do Rio de Contas	48	4
17	Barra do Rio Grande	159	50
18	Barreiras	173	66
19	Belmonte	258	36
20	Bôa Nova	65	37
21	Bomfim	Não informou	
22	Bom Jesus da Lapa	36	28
23	Bom Jesus do Rio de Contas	Não informou	
24	Bom Jesus dos Meiras	151	107
25	Brotas de Macahubas	Não informou	
26	Cachoeira	248	103
27	Caculé	110	71
28	Caetité	86	137
29	Cañamú	45	38
30	Camisão	679	45
31	Campo Formoso	19	72
32	Campo Largo	9	18
33	Cannavieiras	244	140
34	Capivary	185	38
35	Caravellas	90	32
36	Carinhanha	74	26
37	Castro Alves	36	41
38	Catú (Sant'Anna do)	28	31

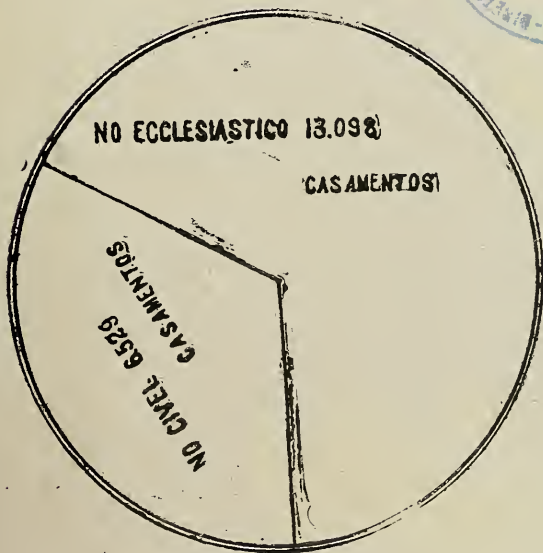

N. de ordem	Municípios	Nascimentos	Casamentos
39	Cayrú	33	19
40	Chorrochó	9	8
41	Chique-Chique	161	—
42	Cicero Dantas	76	79
43	Conceição do Coité	274	55
44	Conde	151	39
45	Condeúba	76	40
46	Conquista	8	32
47	Coração de Maria	6	11
48	Correntina	Não informou	
49	Cruz das Almas	4	42
50	Cumbe	Não informou	
51	Curacá	39	—
52	Doutor Seabra	Não informou	
53	Encruzilhada	77	62
54	Entre Rios	—	2
55	Feira de Sant'Anna	260	148
56	Gamelleira do Assurná	—	30
57	Geremoabo	96	33
58	Guanamby	80	37
59	Guarany	116	95
60	Igrapiúna	44	12
61	Ilhéos	117	254
62	Inhambupe	873	67
63	Irará	597	84
64	Itaberaba	36	78
65	Itabuna	238	238
66	Itaparica	122	37
67	Itapicurú	43	27
68	Ituassú	23	39
69	Jacaracy	11	65
70	Jacobina	159	83
71	Jaguaquara	114	49
72	Jaguaripe	45	10
73	Jequié	53	189
74	Jequiriçá	33	93
75	Joazeiro	221	144
76	Jussiape	11	24
77	Lage	172	29
78	Lençóes	122	67

N. de ordem	Municípios	Nascimentos	Casamentos
79	Livramento	33	35
80	Macahubas	4	13
81	Maracás	168	79
82	Maragogipe	136	66
83	Marahú	155	75
84	Matta de S. João	22	27
85	Minas do Rio de Contas	23	49
86	Monte Alegre	53	60
87	Monte Alto	116	39
88	Monte Santo	6	32
89	Morro do Chapéo	232	143
90	Mucugê	43	15
91	Mundo Novo	Não informou	
92	Muritiba	85	53
93	Nazareth	37	19
94	Nova Boipeba	19	38
95	Oliveira do Brejinho	Não informou	
96	Paramirim	101	56
97	Patrocínio do Coité	147	84
98	Pilão Arcado	Não informou	
99	Poções	6	—
100	Pojuca	Não informou	
101	Pombal	139	29
102	Porto Alegre (S. José de)	Não informou	
103	Porto Seguro	39	37
104	Prado	137	58
105	Queimadas	330	70
106	Remanso	143	50
107	Remédios	Não informou	
108	Riacho da Casa Nova	Não informou	
109	Riacho de Sant'Anna	89	39
110	Riachão do Jacuhype	37	23
111	Rio Branco	6	19
112	Ruy Barbosa	Não informou	
113	Salvador (Capital)	5.389	76
114	Sant'Anna dos Brejos	54	53
115	Santa Cruz	45	11
116	Santa Maria	144	22
117	Santarem	63	12
118	Santa Ritta do Rio Preto	Não informou	

N. de ordem	Municípios	Nascimentos	Casamentos
119	Santo Amaro	284	59
120	Santo Antonio da Gloria	111	92
121	Santo Antonio de Jesus	Não informou	
122	Saõto Estevam do Jacuhype	8	32
123	São Felippe	24	87
124	São Felix	77	32
125	São Francisco	273	69
126	São Gonçalo dos Campos	52	40
127	São Miguel	43	
128	Saúde	47	51
129	Sento Sé	18	15
130	Serrinha	123	79
131	Soure	1	13
132	Tapéra	49	146
133	Taperoá	24	21
134	Trancoso	14	8
135	Tucano	33	13
136	Una	Não informou	
137	Urandy	59	75
138	Valença	23	186
139	Viçosa	34	15
140	Villa Bella das Palmeiras	122	64
141	Villa Rica	Não informou	
142	Wagner	Não informou	
	Total	18.330	6.529

Nota — No municipio do Salvador (Capital) na columna de casamentos só estão incluídos os districtos suburbanos, pois, o escrivão dos districtos urbanos não quiz prestar as informações solicitadas.

Comparativo dos casamentos effectuados
em 1923





REGISTRO ECCLESIASTICO EM 1923

MOVIMENTO DA ARCHIDIOCESE DO SALVADOR

<i>N.º de ordem.</i>	<i>Parochiãs</i>	<i>Baptisados</i>	<i>Casamentos</i>
1	Abbadia	180	34
2	Abrantes	62	2
3	Alagoinhas	Não informou	Não informou
4	Amargosa	1.032	124
5	Amparo	Não informou	Não informou
6	Aporá	Não informou	Não informou
7	Araçás	190	51
8	Aratuhye	Não informou	Não informou
9	Areia	1.591	196
10	Assú da Torre	Não informou	Não informou
11	Baixa Grande	529	82
12	Barracão	522	88
13	Bôa Nova	1.632	276
14	Bom Conselho (Cicero Dan- tas)	904	178
15	Bom Despacho	Não informou	Não informou
16	Bomfim	Não informou	Não informou
17	Bomfim da Feira	353	55
18	Bom Jardim	437	40
19	Brejões	550	115
20	Cachoeira	400	29
21	Camisão	680	62
22	Campo Formoso	1.200	262
23	Candeias	337	15
24	Chorrochó (Abaré)	546	124
25	Conceição da Feira	Não informou	Não informou
26	Capim Grosso	Não informou	Não informou
27	Conceição do Almeida	Não informou	Não informou
28	Conceição do Coité	Não informou	Não informou
29	Condé	310	40
30	Conquista	2.529	510
31	Coração de Maria	407	69
32	Cotegipe	48	Não informou
33	Cruz das Almas	296	Não informou
34	Cumbe	467	64
35	Curralinho	529	72

<i>N. de ordem</i>	<i>Parochias</i>	<i>Baptisados</i>	<i>Casamentos</i>
36	Igreja Nova	Não informou	Não informou
37	Encarnação de Passé	Não informou	Não informou
38	Entre Rios	496	80
39	Esplanada do Timbó	536	103
40	Estiva	55	13
41	Feira de Sant'Anna	565	79
42	Gamelleira	173	23
43	Gavião	Não informou	Não informou
44	Geremoabo	516	130
45	Humildes	271	62
46	Iguape	143	Não informou
47	Inhambupe	721	126
48	Irará	Não informou	Não informou
49	Itaberaba	540	70
50	Itaparica	107	7
51	Itapicurú de Cima	249	46
52	Itapoan	Não informou	Não informou
53	Itiúba	Não informou	Não informou
54	Jacobina	928	263
55	Jaguaquara	Não informou	Não informou
56	Jaguaripe	45	3
57	Jequié	1.634	223
58	Jequiriçá	257	38
59	Madre Deus do Boqueirão .	96	12
60	Manga	574	118
61	Maracás	Não informou	Não informou
62	Maragogipe	143	81
63	Maré	29	1
64	Matoim	63	11
65	Matta de S. João	301	31
66	Monte Alegre	772	143
67	Monte Cruzeiro	Não informou	Não informou
68	Monte do Reconcavo	140	19
69	Monte Gordo	Não informou	Não informou
70	Monte Santo	594	62
71	Morro do Chapéo	1.280	224
72	Mundo Novo	989	194
73	Muritiba	723	85
74	Nazareth	562	57
75	N. S. de Brotas	168	52

<i>N. de ordem</i>	<i>Paróchias</i>	<i>Baptisados</i>	<i>Casamento</i>
76	N. S. da Conceição da Praia	Não informou	Não informou
77	N. S. dos Mares	Não informou	Não informou
78	N. S. de Nazareth	Não informou	Não informou
79	N. S. do O' (Paripe)	124	4
80	N. S. da Penha	514	28
81	N. S. do Pilar	Não informou	Não informou
82	N. S. da Victoria	556	51
83	Lage (antiga Nova Lage) ..	124	72
84	Olhos d'Agua	30	2
85	Oliveira dos Campinhos	412	64
86	Orobó Grande	902	234
87	Ouriçangas	280	30
88	Outeiro Redondo	86	12
89	Patrocínio do Coité	942	165
90	Pedraõ	382	49
91	Pirajá	62	3
92	Poções	2.411	325
93	Pojuca	380	32
94	Pombal	Não informou	Não informou
95	Queimadas	Não informou	Não informou
96	Raso (Aracy)	269	23
97	Resgate de Umburanas	Não informou	Não informou
98	Riachão de Jacobina	682	73
99	Riachão de Jacuhype	Não informou	Não informou
100	Riachão de Utinga	616	98
101	Rio da Dona	665	105
102	Rio Fundo	248	66
103	Salinas da Margarida	286	2
104	Sant'Anna do Lustoza	222	15
105	Santa Barbara	460	45
106	Santo Amaro (N. S. da Purificação)	250	28
107	Santo Amaro (N. S. do Rosario)	409	42
108	Santo Amaro do Catú	74	
109	Santo Antonio da Gloria ...	354	91
110	Santo Antonio do Argoim ..	142	21
111	Santo Antonio de Jesus	878	100
112	Santo Estevam do Jacuhype	797	72
113	São Felipe	Não informou	Não informou

<i>N. de ordem</i>	<i>Parochias</i>	<i>Baptisados</i>	<i>Casamentos</i>
114	São Felix	172	16
115	São Gonçalo dos Campos ...	Não informou	Não informou
116	São José das Itapororócas ..	Não informou	Não informou
117	São Miguel	724	88
118	São Sebastião das Cabeceiras de Passé	325	35
119	Sapé	Não informou	Não informou
120	Saubara	193	12
121	Saúde de Jacobina	510	125
122	Serra Preta	313	51
123	Serrinha	811	93
124	Socorro	50	6
125	Soure	199	32
126	Sant'Anna do Catú	565	78
127	Sant'Anna	Não informou	Não informou
128	Sant'Anna do Rio Vermelho (Curato)	Não informou	Não informou
129	Santo Antonio Além do Car- mo	591	53
130	S. S. da Rua do Paço	115	12
131	São Pedro	581	100
132	Sé (Curato)	223	51
133	Tanquinho	303	19
134	Tapéra	386	45
135	Tucano	604	100
136	Uauá	Não informou	Não informou
137	Vera Cruz	131	Não informou
138	Villa de S. Francisco	264	24
	Total	50.018	7.836

RÉGISTRO ECCLESIASTICO EM 1923

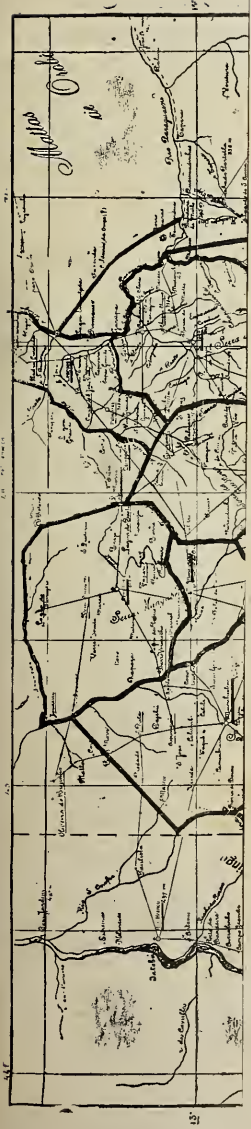
MOVIMENTO DA DIOCESE DA BARRA

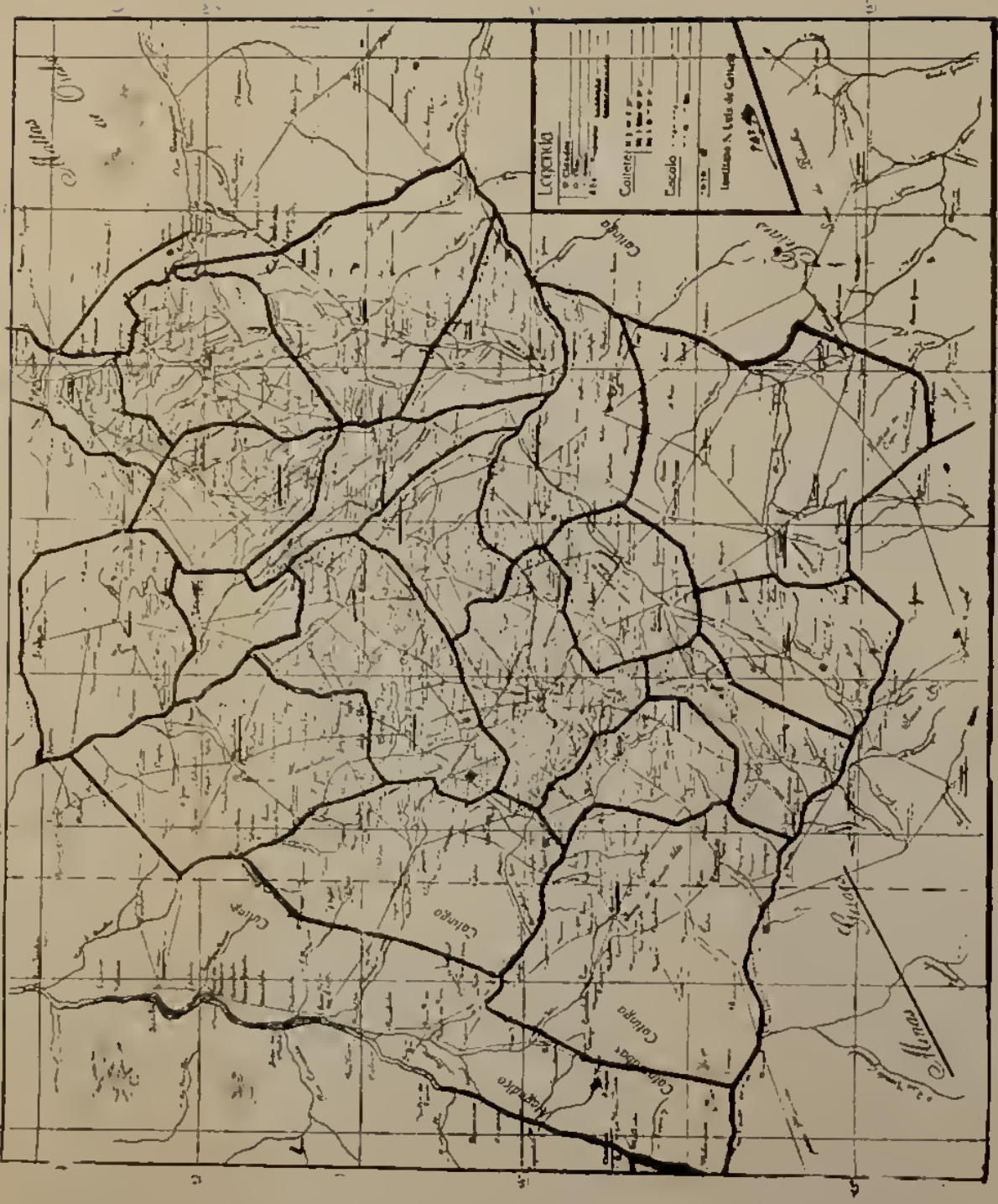
<i>N. de ordem</i>	<i>Parochias</i>	<i>Baptizados</i>	<i>Casamento</i>
1	Barra	659	200
2	Barreiras	1.133	161
3	Bom Jesus da Lapa	434	110
4	Brotas de Macahubas	1.104	193
5	Campo Largo	300	43
6	Carinhonha	76	160
7	Chique-Chique	—	—
8	Correntina	1.082	244
9	Doutor Seabra	1.057	151
10	Joazeiro	962	240
11	Oliveira do Brejinho	—	—
12	Pilão Arcado	285	67
13	Remanso	846	104
14	Riacho da Casa Nova	735	130
15	Rio Branco	818	106
16	Sant'Anna dos Brejos	800	125
17	Santa Maria	222	27
18	Santa Ritta do Rio Preto	—	—
19	Sento Sé	309	76
	Total	10.822	2.137

REGISTRO ECCLESIASTICO DE 1923

MOVIMENTO DA DIOCESE DE CAETITE'

<i>N. de orden</i>	<i>Parochias</i>	<i>Baptisados</i>	<i>Casamentos</i>
1	Bom Jesus do Rio de Contas ...	1.016	174
2	Bom Jesus dos Meiras	978	135
3	Caculé	729	88
4	Caetité	870	152
5	Condeúba	2.500	338
6	Jacaracy	696	94
7	Livramento (Antiga Villa Velha) .	739	131
8	Macahubas	1.128	183
9	Paramirim	613	80
10	Ituassú	153	33
11	Remedios	651	113
12	Riacho de Sant'Anna	607	132
13	Minas do Rio de Contas	697	125
14	Urandy	476	52
	Total	11.853	1.830





Mapa da Diocese de Cactite

REGISTRO ECCLESIASTICO DE 1923

MOVIMENTO DA DIOCESE DE ILHÉOS

<i>N. de ordem</i>	<i>Parochias</i>	<i>Baptisados</i>	<i>Casamentos</i>
1	Alcobaça	483	61
2	Agua Preta	583	103
3	Barcellos	32	2
4	Barra do Rio de Contas	654	75
5	Belmonte	475	73
6	Camamú	535	71
7	Cannavieiras	686	78
8	Caravellas	202	19
9	Cayrú	104	16
10	Guerém	385	48
11	Ignapiúna	38	4
12	Ilhéos	1.372	128
13	Itabuna	1.955	388
14	Itapira	428	21
15	Macuco	191	32
16	Marahú	155	28
17	Nova Boipeba	379	33
18	Oliveira	237	39
19	Porto Alegre	64	1
20	Porto Seguro	114	15
21	Prado	365	82
22	Santa Cruz	36	—
23	Santarem	523	55
24	Serapuhy	54	6
25	Taperoá	433	65
26	Trancozo	85	10
27	Valença	412	25
28	Velha Boipeba	17	4
29	Viçosa	152	10
30	Villa Verde	36	1
	Total	11.185	1.495

CULTO BAPTISTA

Local	Município	N. de egrejas	N. de filiados	Anno de fundação
Amargosa	Amargosa	1	10	1896
Areia	Areia	1	61	1901
Arroz Novo	Areia	1	245	1907
Alagoinhas	Alagoinhas	2	48	1919
Bôa Esperança	Jaguaquara	2	153	1911—1917
Barra	Barra	1	16	1922
Belmonte	Belmonte	1	25	1907
Bôa União	Camamu'	1	65	1909
Bdmfim	Bomfim	1	95	1920
Casca	Jaguaquara	1	65	1909
Conquista	Conquista	1	225	1900
Caldeirão	Areia	1	45	1917
Capim	Jequiriçá	1	57	1903
Castro Alves	Castro Alves	1	39	1906
Estrella	Monte Cruzeiro	1	45	1922
Genebra	Belmonte	1	73	1903
Genipapo	Areia	1	47	1908
Gandu'	Santarém	1	206	1908
Guarany	Guarany	1	35	1923
Irará	Irará	1	42	1909
Ingazeira	Jaguaquara	1	83	1921
Itabuna	Itabuna	1	43	1920
Jaguaquara	Jaguaquara	1	70	1923
Jequié	Jequié	2	134	1901—1916
Joazeiro	Joazeiro	1	25	1911
Macuco	Itabuna	1	67	1918
Mutum	Jequiriçá	1	15	1923
Nova Vida	Jequié	1	56	1918
Nova Lage	Poções	1	25	1922
Oricó	Marahu'	1	45	1918
Olhos d'Agua	Areia	1	63	1906
Pedraõ	Irará	1	55	1914
Pirangy	—	1	56	1920
Pimenteira	Lage	1	135	1916
Pontal de Ilhéos	Ilhéos	1	22	1917
Ruy Barbosa	Ruy Barbosa	1	43	1915
Rio do Peixe	Santarém	1	53	1921
Rio Novo	Camamu'	1	67	1915
Ribeirão das Canôas	Ilhéos	1	73	1917
Rio Salsa	Cannaveiras	1	78	1900
Rio Fundo	Santo Amaro	1	40	1924
Rio das Pombas	Poções	1	38	1923
Rio Preto de Andaraby	Jaguaquara	1	40	1895
Rodeador	Poções	1	23	1924
Plataforma	Capital	2	59	1906

Local	Município	N. de igrejas	N. de filiados	Anno de fundação
Mares	Capital	1	110	1918
Roma	Capital	1	28	1923
Primeira Igreja	Capital	1	305	1882
Segunda Igreja	Capital	1	42	1913
Dois de Julho	Capital	1	35	1923
Garcia	Capital	1	120	1911
Rio de S. Pedro	Capital	1	12	1924
Cruz do Cosme	Capital	1	50	1898
Santa Ignez	Areia	1	24	1911
Santa Cruz	Porto Seguro	1	38	1917
Santa Ritta do Rio Preto	Santa Ritta do Rio Preto	1	56	1906
S. Antonio de Jesus	Santo Antonio de Jesus	2	67	1898
Serrinha	Serrinha	1	10	1924
Serra do Victorino	Maracás	1	22	1924
Tres Morros	Jequié	1	90	1918
Valença	Valença	2	36	1890
Verruga	Conquista	1	70	1920
Veados	Amargosa	1	67	1920
Total		59	4.192	



CAPITULO X

POPULAÇÃO
MOVIMENTO MIGRATORIO



POPULAÇÃO DAS CAPITAES DOS ESTADOS, POR
 ORDEM DECRESCENTE, SEGUNDO O
 RECENSEAMENTO DE 1920

<i>N. de ordem</i>	<i>Capitães</i>	<i>População</i>
1	São Paulo	579.033
2	Salvador	283.422
3	Recife	238.843
4	Belém	236.402
5	Porto Alegre	179.263
6	Nitheroy	86.238
7	Curitiba	78.986
8	Fortaleza	78.536
9	Manáos	75.704
10	Maceió	74.166
11	Therezina	57.500
12	Bello Horizonte	55.563
13	Parahyba	52.990
14	São Luiz	52.929
15	Florianópolis	41.338
16	Aracajú	37.440
17	Cuyabá	33.678
18	Natal	30.696
19	Victoria	21.866
20	Goyaz	21.223

POPULAÇÃO DO ESTADO DA BAHIA
EM 1872, 1890, 1900, 1920 E 1924

SEXOS

<i>Anno</i>	<i>Masculino</i>	<i>Feminino</i>	<i>Total</i>
1872	719.447	660.169	1.379.616
1890	960.270	959.532	1.919.802
1900	1.056.314	1.061.642	2.117.956
1920	1.646.104	1.688.361	3.334.465
1924	1.790.987	1.836.910	3.627.897

ESTADO CIVIL

Solteiros

<i>Anno</i>	<i>Masculino</i>	<i>Feminino</i>	<i>Total</i>
1872	510.547	461.884	972.431
1890	718.384	699.220	1.417.604
1900	771.974	747.618	1.519.592
1920	1.268.854	1.265.597	2.534.451
1924	1.380.513	1.376.969	2.757.482

Casados

<i>Anno</i>	<i>Masculino</i>	<i>Feminino</i>	<i>Total</i>
1872	175.232	163.613	338.845
1890	214.334	208.941	423.275
1900	251.782	251.727	503.509
1920	335.961	329.036	664.997
1924	365.525	357.992	723.517

Viuvos

<i>Anno</i>	<i>Masculino</i>	<i>Feminino</i>	<i>Total</i>
1872	33.668	34.672	68.340
1890	27.552	51.371	78.923
1900	32.558	62.297	94.855
1920	41.289	93.728	135.017
1924	44.922	101.976	146.898

NACIONALIDADES

Brasileiros

<i>Anno</i>	<i>Masculino</i>	<i>Feminino</i>	<i>Total</i>
1872	705.633	651.586	1.357.219
1890	943.930	949.096	1.893.026
1900	1.039.529	1.049.040	2.088.569
1920	1.636.463	1.684.551	3.321.014
1924	1.780.471	1.832.792	3.613.263

Estrangeiros

<i>Anno</i>	<i>Masculino</i>	<i>Feminino</i>	<i>Total</i>
1872	13.814	8.583	22.397
1890	16.340	10.436	26.776
1900	16.785	12.602	29.387
1920	9.641	3.810	13.451
1924	10.489	4.145	14.634

RESUMO DA POPULAÇÃO DA BAHIA SEGUNDO O SEXO, O ESTADO CIVIL E A NACIONALIDADE

HOMENS				
	<i>Brasileiros</i>	<i>Estrangs.</i>	<i>Ignorada</i>	<i>Total</i>
Solteiros	1.264.052	4.539	263	1.268.854
Casados	382.678	3.204	79	335.961
Viuvos	37.651	280	9	37.940
Ignorados	2.082	29	1.238	3.349
Total	1.636.463	8.052	1.589	1.646.104
MULHERES				
Solteiras	1.264.294	1.054	249	1.265.597
Casadas	327.779	1.194	63	329.036
Viuvos	90.451	288	16	90.755
Ignoradas	2.027	12	934	2.973
Total	1.684.551	2.548	1.262	1.688.361
HABITANTES				
	<i>Brasileiros</i>	<i>Estrangs.</i>	<i>Ignorada</i>	<i>Total</i>
Solteiros	2.528.346	5.593	512	2.534.451
Casados	660.457	4.398	142	664.997
Viuvos	128.102	568	25	128.695
Ignorados	4.109	41	2.172	6.322
Total	3.321.014	10.600	2.851	3.334.465

POPULAÇÃO MASCULINA DO ESTADO DA BAHIA,
 POR DISTRICTOS, ESTADO CIVIL E
 NACIONALIDADE EM 1920

MUNICIPIO DE ABRANTES

POPULAÇÃO 8.410 HOMENS

	<i>Brasileiros</i>	<i>Estrangs.</i>	<i>Ignorada</i>	<i>Total</i>
Abrantes				
Solteiros	1.354	4	1	1.359
Casados	229	4	—	233
Viuvos	16	—	—	16
Ignorada	—	—	—	—
Total	1.599	8	1	1.608
Santo Amaro do Ipitanga				
Solteiros	1.525	1	—	1.526
Casados	168	2	—	170
Viuvos	20	—	—	20
Ignorada	—	—	—	—
Total	1.713	3	—	1.716
Monte Gordo				
Solteiros	2.230	1	6	2.237
Casados	521	1	—	522
Viuvos	78	—	1	79
Ignorada	4	—	—	4
Total	2.833	2	7	2.842
Camassary				
Solteiros	1.816	8	—	1.824
Casados	345	13	—	358
Viuvos	59	1	—	60
Ignorada	—	—	2	2
Total	2.220	22	2	2.244

<i>Resumo</i>	<i>Brasileiros</i>	<i>Estrangs.</i>	<i>Ignorada</i>	<i>Total</i>
Solteiros	6.925	14	7	6.946
Casados	1.263	20	—	1.283
Viuvos	173	1	—	174
Ignorados	4	—	3	7
Total	8.365	35	10	8.410

MUNICIPIO DE AFFONSO PENNA

POPULAÇÃO 17.951 HOMENS

	<i>Brasileiros</i>	<i>Estrangs.</i>	<i>Ignorada</i>	<i>Total</i>
Affonso Penna				
Solteiros	4.227	2	—	4.229
Casados	914	7	—	921
Viuvos	153	1	—	154
Ignorados	—	—	—	—
Total	5.294	10	—	5.304
Commercio				
Solteiros	3.328	1	—	3.329
Casados	575	1	—	576
Viuvos	83	—	—	83
Ignorados	—	—	1	1
Total	3.986	2	1	3.989
S. Anna do Rio da Dona				
Solteiros	3.278	—	1	3.279
Casados	645	1	—	646
Viuvos	93	1	—	94
Ignorados	24	—	6	30
Total	4.040	2	7	4.049

	<i>Brasileiros</i>	<i>Estrangs.</i>	<i>Ignorada</i>	<i>Total</i>
Sururú				
Solteiros	3.656	4	—	3.660
Casados	779	1	1	781
Viuvos	160	1	—	161
Ignorados	7	—	—	7
Total	4.602	6	1	4.609
<i>Resumo</i>				
Solteiros	14.489	7	1	14.497
Casados	2.913	10	1	2.924
Viuvos	489	3	—	492
Ignorados	31	—	7	38
Total	17.922	20	9	17.951

MUNICIPIO DE ALAGOINHAS

POPULAÇÃO 17.150 HOMENS

	<i>Brasileiros</i>	<i>Estrangs.</i>	<i>Ignorada</i>	<i>Total</i>
Alagoinhas				
Solteiros	4.100	18	—	4.118
Casados	1.411	25	2	1.438
Viuvos	160	4	—	164
Ignorados	9	—	1	10
Total	5.680	47	3	5.730
Igreja Nova				
Solteiros	3.285	1	—	2.286
Casados	960	2	—	962
Viuvos	163	1	—	164
Ignorados	6	—	2	8
Total	4.414	4	2	4.420
Aramary				
Solteiros	1.889	1	—	1.890
Casados	666	1	—	667
Viuvos	98	—	—	98
Ignorados	1	—	—	1
Total	2.654	2	—	2.656

	<i>Brasileiros</i>	<i>Estrangs.</i>	<i>Ignorada</i>	<i>Total</i>
Riachõ da Guia				
Solteiros	1.747	1	—	1.748
Casados	390	—	—	390
Viuvos	83	—	—	83
Ignorados	1	—	—	1
Total	2.221	1	—	2.222
Araçás				
Solteiros	1.394	—	1	1.395
Casados	611	—	—	611
Viuvos	110	—	—	110
Ignorados	—	—	6	6
Total	2.115	—	7	2.122
<i>Resumo</i>				
Solteiros	12.415	21	1	12.437
Casados	4.038	28	2	4.068
Viuvos	614	5	—	619
Ignorados	17	—	9	26
Total	17.084	54	12	17.150

MUNICIPIO DE ALCOBAÇA

POPULAÇÃO 3.939 HOMENS

	<i>Brasileiros</i>	<i>Estrangs.</i>	<i>Ignorada</i>	<i>Total</i>
Alcobaça				
Solteiros	2.845	5	—	2.850
Casados	964	8	—	972
Viuvos	113	—	—	113
Ignorados	3	—	1	4
Total	3.925	13	1	3.939

MUNICIPIO DE AMARGOSA

POPULAÇÃO 20.285 HOMENS

	<i>Brasileiros</i>	<i>Estrangs.</i>	<i>Ignorada</i>	<i>Total</i>
Amargosa				
Solteiros	4.520	6	—	4.526
Casados	1.282	12	—	1.294
Viuvos	184	1	—	185
Ignorados	4	—	1	5
Total	5.990	19	1	6.010
Ribeirão				
Solteiros	1.038	—	—	1.038
Casados	364	—	—	364
Viuvos	28	—	—	28
Ignorados	—	—	—	—
Total	1.430	—	—	1.430
Corta Mão				
Solteiros	1.044	4	1	1.049
Casados	169	—	—	169
Viuvos	38	—	—	38
Ignorados	—	—	—	—
Total	1.251	4	1	1.256
Tartaruga				
Solteiros	1.491	—	—	1.491
Casados	494	—	—	494
Viuvos	42	—	—	42
Ignorados	4	—	—	4
Total	2.031	—	—	2.031
Corrente				
Solteiros	3.177	1	—	3.178
Casados	709	—	4	713
Viuvos	124	—	—	124
Ignorados	—	—	2	2
Total	4.010	1	6	4.017

	<i>Brasileiros</i>	<i>Estrangs.</i>	<i>Ignorada</i>	<i>Total</i>
Brejões				
Solteiros	3.044	1	—	3.045
Casados	737	2	1	740
Viuvos	102	—	—	102
Ignorados	1	—	—	1
Total	3.884	3	1	3.888
Veados				
Solteiros	1.374	1	—	1.375
Casados	242	—	—	242
Viuvos	36	—	—	36
Ignorados	—	—	—	—
Total	1.652	1	—	1.653
<i>Resumo</i>				
Solteiros	15.688	13	1	15.702
Casados	3.997	14	5	4.016
Viuvos	554	1	—	555
Ignorados	9	—	3	12
Total	20.248	28	9	20.285

MUNICIPIO DE AMPARO

POPULAÇÃO 4.138 HOMENS

	<i>Brasileiros</i>	<i>Estrangs.</i>	<i>Ignorada</i>	<i>Total</i>
Amparo				
Solteiros	1.803	—	—	1.803
Casados	565	—	—	565
Viuvos	60	—	—	60
Ignorados	—	—	—	—
Total	2.428	—	—	2.428

	<i>Brasileiros</i>	<i>Estrangs.</i>	<i>Ignorada</i>	<i>Total</i>
Barrocas				
Solteiros	1.323	—	—	1.323
Casados	343	—	—	343
Viuvos	44	—	—	44
Ignorados	—	—	—	—
Total	1.710	—	—	1.710
<i>Resumo</i>				
Solteiros	3.126	—	—	3.126
Casados	908	—	—	908
Viuvos	104	—	—	104
Ignorados	—	—	—	—
Total	4.138	—	—	4.138

MUNICIPIO DE ANDARAHY

POPULAÇÃO 4.748 HOMENS

	<i>Brasileiros</i>	<i>Estrangs.</i>	<i>Ignorada</i>	<i>Total</i>
Andarahy				
Solteiros	2.201	7	—	2.208
Casados	487	6	—	493
Viuvos	90	2	—	92
Ignorados	1	—	—	1
Total	2.779	15	—	2.794
Chique-Chique				
Solteiros	1.503	1	—	1.504
Casados	381	2	—	383
Viuvos	62	—	—	62
Ignorados	5	—	—	5
Total	1.951	3	—	1.954

<i>Resumo</i>	<i>Brasileiros</i>	<i>Estrangs.</i>	<i>Ignorada</i>	<i>Total</i>
Solteiros	3.704	8	—	3.712
Casados	868	8	—	876
Viuvos	152	2	—	154
Ignorados	6	—	—	6
Total	4.730	18	—	4.748

MUNICIPIO DE ANGICAL

POPULAÇÃO 9.234 HOMENS

	<i>Brasileiros</i>	<i>Estrangs.</i>	<i>Ignorada</i>	<i>Total</i>
Angical				
Solteiros	4.377	—	—	4.377
Casados	1.394	—	—	1.394
Viuvos	128	—	—	128
Ignorados	5	—	—	5
Total	5.904	—	—	5.904
Brejo Velho				
Solteiros	2.387	—	—	2.387
Casados	883	—	—	883
Viuvos	56	—	—	56
Ignorados	4	—	—	4
Total	3.330	—	—	3.330
<i>Resumo</i>				
So teiros	6.764	—	—	6.764
Casados	2.277	—	—	2.277
Viuvos	184	—	—	184
Ignorados	9	—	—	9
Total	9.234	—	—	9.234

MUNICIPIO DE ARACY

POPULAÇÃO 3.295 HOMENS

	<i>Brasileiros</i>	<i>Estrangs.</i>	<i>Ignorada</i>	<i>Total</i>
Aracy				
Solteiros	2.468	—	—	2.468
Casados	787	—	—	787
Viuvos	40	—	—	40
Ignaradds	—	—	—	—
Total	3.295	—	—	3.295

MUNICIPIO DE ARATUHYPE

POPULAÇÃO 3.453 HOMENS

	<i>Brasileiros</i>	<i>Estrangs.</i>	<i>Ignorada</i>	<i>Total</i>
Aratuhype				
Solteiros	2.900	1	1	2.902
Casados	461	3	—	464
Viuvos	79	1	—	80
Ignorados	2	—	5	7
Total	3.442	5	6	3.453

MUNICIPIO DE AREIA

POPULAÇÃO 35.902 HOMENS

	<i>Brasileiros</i>	<i>Estrangs.</i>	<i>Ignorada</i>	<i>Total</i>
Areia				
Solteiros	4.516	8	—	4.524
Casados	1.394	10	—	1.404
Viuvos	139	—	—	139
Ignorados	1	—	—	1
Total	6.050	18	—	6.068

	<i>Brasileiros</i>	<i>Estrangs.</i>	<i>Ignorada</i>	<i>Total</i>
Riachão				
Solteiros	1.206	1	—	1.207
Casados	398	2	—	400
Viuvos	56	—	—	56
Ignorados	2	—	—	2
Total	1.662	3	—	1.665
Volta do Rio				
Solteiros	1.707	—	—	1.707
Casados	483	—	—	483
Viuvos	47	—	—	47
Ignorados	—	—	7	7
Total	2.237	—	7	2.244
Santa Ignez				
Solteiros	7.737	7	—	7.744
Casados	1.883	14	—	1.897
Viuvos	245	3	—	248
Ignorados	—	—	—	—
Total	9.865	24	—	9.889
Caldeirão				
Solteiros	6.742	4	30	6.776
Casados	1.553	2	3	1.558
Viuvos	155	—	1	156
Ignorados	19	—	8	27
Total	8.469	6	42	8.517
Jaguaquara				
Solteiros	5.713	17	—	5.730
Casados	1.632	14	—	1.646
Viuvos	138	—	—	138
Ignorados	5	—	—	5
Total	7.488	31	—	7.519

<i>Resumo</i>	<i>Brasileiros</i>	<i>Estrangs.</i>	<i>Ignorada</i>	<i>Total</i>
Solteiros	27.621	37	30	27.688
Casados	7.343	42	3	7.388
Viuvos	780	3	1	784
Ignorados	27	—	15	42
Total	35.771	82	49	35.902

MUNICIPIO DE BAIXA GRANDE

POPULAÇÃO 6.246 HOMENS

	<i>Brasileiros</i>	<i>Estrangs.</i>	<i>Ignorada</i>	<i>Total</i>
Baixa Grande				
Solteiros	4.992	—	1	4.993
Casados	1.004	—	—	1.004
Viuvos	243	—	—	243
Ignorados	5	—	1	6
Total	6.244	—	2	6.246

MUNICIPIO DE BARRAÇÃO

POPULAÇÃO 6.358 HOMENS

	<i>Brasileiros</i>	<i>Estrangs.</i>	<i>Ignorada</i>	<i>Total</i>
Barracão				
Solteiros	4.847	1	—	4.848
Casados	1.369	4	—	1.373
Viuvos	136	—	—	136
Ignorados	—	—	1	1
Total	6.352	5	1	6.358

MUNICIPIO DE BARRA DO RIO DE CONTAS

POPULAÇÃO 13.306 HOMENS

	<i>Brasileiros</i>	<i>Estrangs.</i>	<i>Ignorada</i>	<i>Total</i>
Barra do Rio de Contas				
Solteiros	3.613	13	—	3.626
Casados	770	4	—	774
Viuvos	138	1	—	139
Ignorados	1	—	—	1
Total	4.522	18	—	4.540
Faisqueira				
Solteiros	6.965	24	—	6.989
Casados	1.518	8	—	1.526
Viuvos	238	—	—	238
Ignorados	4	—	9	13
Total	8.725	32	9	8.766
<i>Resumo</i>				
Solteiros	10.578	37	—	10.615
Casados	2.288	12	—	2.300
Viuvos	376	1	—	377
Ignorados	5	—	9	14
Total	13.247	50	9	13.306

MUNICIPIO DE BARRA DO RIO GRANDE

POPULAÇÃO 12.523 HOMENS

	<i>Brasileiros</i>	<i>Estrangs.</i>	<i>Ignorada</i>	<i>Total</i>
Barra do Rio Grande				
Solteiros	4.546	3	—	4.549
Casados	959	1	—	960
Viuvos	167	—	—	167
Ignorados	11	—	—	11
Total	5.683	4	—	5.687

	<i>Brasileiro's</i>	<i>Estrang's.</i>	<i>Ignorada</i>	<i>Total</i>
<i>Icatú</i>				
So teiros	2.227	—	—	2.227
Casados	780	—	—	780
Viuvos	62	—	—	62
Ignorados	—	—	—	—
Total	3.069	—	—	3.069
<i>Brejo do Burity</i>				
Solteiros	1.424	—	—	1.424
Casados	467	—	—	467
Viuvos	58	—	—	58
Ignorados	—	—	—	—
Total	1.949	—	—	1.949
<i>Igarahy</i>				
Solteiros	1.528	—	—	1.528
Casados	235	—	—	235
Viuvos	53	—	—	53
Ignorados	2	—	—	2
Total	1.818	—	—	1.818
<i>Resumo</i>				
Solteiros	9.725	3	—	9.728
Casados	2.441	1	—	2.442
Viuvos	340	—	—	340
Ignorados	13	—	—	13
Total	12.519	4	—	12.523

MUNICIPIO DE BELMONTE

POPULAÇÃO 10.696 HOMENS

	<i>Brasileiros</i>	<i>Estrangs.</i>	<i>Ignorada</i>	<i>Total</i>
Belmonte				
Solteiros	7.110	41	2	7.153
Casados	1.732	49	—	1.781
Viuvos	289	1	—	290
Ignorados	18	—	19	37
Total	9.149	91	21	9.261
Cachoeirinha				
Solteiros	1.071	12	—	1.083
Casados	292	4	—	296
Viuvos	55	1	—	56
Ignorados	—	—	—	—
Total	1.418	17	—	1.435
	<i>Brasileiros</i>	<i>Estrangs.</i>	<i>Ignorada</i>	<i>Total</i>
Solteiros	8.181	53	2	8.236
Casados	2.024	53	—	2.077
Viuvos	344	2	—	346
Ignorados	18	—	19	37
Total	10.567	108	21	10.696

MUNICIPIO DE BARREIRAS

POPULAÇÃO 14.842 HOMENS

	<i>Brasileiros</i>	<i>Estrangs.</i>	<i>Ignorada</i>	<i>Total</i>
Barreiras				
Solteiros	5.349	2	—	5.351
Casados	1.893	2	—	1.895
Viuvos	184	—	—	184
Ignorados	7	—	16	23
Total	7.433	4	16	7.453

	<i>Brasileiros</i>	<i>Estrangs.</i>	<i>Ignorada</i>	<i>Total</i>
<i>Sant'Anna</i>				
Solteiros	1.822	—	—	1.822
Casados	352	—	—	352
Viuvos	31	—	—	31
Ignorados	4	—	—	4
Total	2.209	—	—	2.209
 <i>S. Desiderio</i>				
Solteiros	1.836	—	—	1.836
Casados	787	—	—	787
Viuvos	48	—	—	48
Ignorados	—	—	2	2
Total	2.671	—	2	2.673
 <i>Varzeas</i>				
Solteiros	1.828	—	2	1.830
Casados	656	—	—	656
Viuvos	20	—	—	20
Ignorados	1	—	—	1
Total	2.505	—	2	2.507
 <i>Resumo</i>				
Solteiros	10.835	2	2	10.839
Casados	3.688	2	—	3.690
Viuvos	283	—	—	283
Ignorados	12	—	18	30
Total	14.818	4	20	14.842

MUNICIPIO DE BOMFIM

POPULAÇÃO 18.219 HOMENS

	<i>Brasileiros</i>	<i>Estrangs.</i>	<i>Ignorado</i>	<i>Total</i>
<i>Bomfim</i>				
Solteiros	8.413	5	—	8.418
Casados	3 284	14	—	3.298
Viuvos	301	5	—	306
Ignorados	3	1	—	4
Total	12.001	25		12.026
<i>Jaguarary</i>				
Solteiros	4.328	—	3	4.331
Casadas	1.718	—	—	1.718
Viuvos	134	—	—	134
Ignorados	3	—	7	10
Total	6.183	—	10	6.193
<i>Resumo</i>				
	<i>Brasileiros</i>	<i>Estrangs.</i>	<i>Ignorada</i>	<i>Total</i>
Solteiros	12.741	5	3	12.749
Casados	5.002	14	—	5.016
Viuvos	435	5	—	440
Ignorados	6	1	7	14
Total	18.184	25	10	18.219

MUNICIPIO DE BOM JESUS DA LAPA

POPULAÇÃO 7.280 HOMENS

	<i>Brasileiros</i>	<i>Estrangs.</i>	<i>Ignorada</i>	<i>Total</i>
<i>Bom Jesus da Lapa</i>				
Solteiros	3.643	—	—	3.643
Casados	1.020	4	—	1.024
Viuvos	150	—	—	150
Ignorados	32	—	—	32
Total	4.845	4	—	4.849

	<i>Brasileiros</i>	<i>Estrangs.</i>	<i>Ignorada</i>	<i>Total</i>
<i>Sítio do Matto</i>				
Solteiros	1.829	2	—	1.831
Casados	550	—	—	550
Viuvos	48	—	—	48
Ignorados	2	—	—	2
Total	2.429	2	—	2.431
<i>Resumo</i>				
Solteiros	5.472	2	—	5.474
Casados	1.570	4	—	1.574
Viuvos	198	—	—	198
Ignorados	34	—	—	34
Total	7.274	6	—	7.280

MUNICIPIO DE BOM JESUS DO RIO DE CONTAS

POPULAÇÃO 11.116 HOMENS

	<i>Brasileiros</i>	<i>Estrangs.</i>	<i>Ignorada</i>	<i>Total</i>
<i>Bom Jesus do Rio de Contase</i>				
Solteiros	3.139	—	—	3.139
Casados	1.193	—	—	1.193
Viuvos	108	—	—	108
Ignorados	—	—	—	—
Total	4.440	—	—	4.440
<i>Abáira</i>				
Solteiros	2.370	—	—	2.370
Casados	900	1	—	901
Viuvos	79	—	—	79
Ignorados	1	—	—	1
Total	3.350	1	—	3.351

	<i>Brasileiros</i>	<i>Estrangs.</i>	<i>Ignorada</i>	<i>Total</i>
<i>Catulés</i>				
Solteiros	746	—	—	746
Casados	353	—	—	353
Viuvos	24	—	—	24
Ignorados	—	—	—	—
Total	1.123	—	—	1.123
<i>Ypiranga</i>				
Solteiros	1.532	—	1	1.533
Casados	626	—	—	626
Viuvos	43	—	—	43
Ignorados	—	—	—	—
Tota	2.201	—	1	2.202
<i>Resumo</i>				
Solteiros	7.787	—	1	7.788
Casados	3.072	1	—	3.073
Viuvos	254	—	—	254
Ignorados	1	—	—	1
Total	11.114	1	1	11.116

MUNICIPIO DE BOM JESUS DOS MEIRAS

POPULAÇÃO 12.168 HOMENS

	<i>Brasileiros</i>	<i>Estrangs.</i>	<i>Ignorada</i>	<i>Total</i>
<i>B. J. dos Meiras</i>				
Solteiros	4.765	1	—	4.766
Casados	1.957	1	—	1.958
Viuvos.	108	—	—	108
Ignorados	9	1	—	10
Total	6.839	3	—	6.842

	<i>Brasileiros</i>	<i>Estrangrs.</i>	<i>Ignorada</i>	<i>Total</i>
<i>Olhos d'Agua</i>				
Solteiros	916	1	—	917
Casados	472	—	—	472
Viuvos	19	—	—	19
Ignorados	—	—	—	—
Total	1.407	1	—	1.408
<i>Gamelleira do Machado</i>				
Solteiros	2.914	—	—	2.914
Casados	930	—	—	930
Viuvos	74	—	—	74
Ignorados	—	—	—	—
Total	3.918	—	—	3.918
<i>Resumo</i>				
Solteiros	8.595	2	—	8.597
Casados	3.359	1	—	3.360
Viuvos	201	—	—	201
Ignorados	9	1	—	10
Total	12.164	4	—	12.168

MUNICIPIO DE BROTAS DE MACAHUBAS

POPULAÇÃO 18.000 HOMENS

	<i>Brasileiros</i>	<i>Estrangrs.</i>	<i>Ignorada</i>	<i>Total</i>
<i>Brotas de Macahubas</i>				
Solteiros	5.780	—	—	5.780
Casados	1.251	—	—	1.251
Viuvos	149	—	—	149
Ignorados	4	—	21	25
Total	7.184	—	21	7.205

	<i>Brasileiros</i>	<i>Estrang.</i>	<i>Ignorada</i>	<i>Total</i>
<i>Chapada Velha</i>				
Solteiros	3.600	—	—	3.600
Casados	994	—	1	995
Viuvos	78	—	—	78
Ignorados	2	—	2	4
Total	4.674	—	3	4.677
 <i>Corrente</i>				
So teiros	2.550	—	—	2.550
Casados	760	—	—	760
Viuvos	115	—	—	115
Ignorados	1	—	—	1
Total	3.426	—	—	3.426
 <i>Fundão</i>				
Solteiros	2.263	—	1	2.264
Casados	352	—	3	355
Viuvos	68	—	—	68
Ignorados	5	—	—	5
Total	2.688	—	4	2.692
 <i>Resumo</i>				
Solteiros	14.193	—	1	14.194
Casados	3.357	—	4	3.361
Viuvos	410	—	—	410
Ignorados	12	—	23	35
Total	17.972	—	28	18.000

MUNICIPIO DE CACHOEIRA DE ABBADIA

• POPULAÇÃO 3.522 HOMENS

	<i>Brasileiros</i>	<i>Estrangs.</i>	<i>Ignorada</i>	<i>Total</i>
Cachoeira de Abbadia				
Solteiros	2.978	2	—	2.980
Casados	463	2	1	466
Viuvos	74	—	—	74
Ignorados	—	—	2	2
Total	3.515	4	3	3.522

MUNICIPIO DE CACHOEIRA

POPULAÇÃO 29.855 HOMENS

	<i>Brasileiros</i>	<i>Estrangs.</i>	<i>Ignorada</i>	<i>Total</i>
Cachoeira				
Solteiros	5.156	17	—	5.173
Casados	1.013	11	—	1.024
Viuvos	248	2	—	250
Ignorados	7	—	—	7
Total	6.424	30	—	6.454
Belém				
Solteiros	2.202	1	—	2.203
Casados	295	—	—	295
Viuvos	59	—	—	59
Ignorados	—	—	—	—
Total	2.556	1	—	2.557
Conceição da Feira				
Solteiros	3.413	3	—	3.416
Casados	876	5	—	881
Viuvos	96	—	—	96
Ignorados	—	—	1	1
Total	4.385	8	1	4.394

	<i>Brasileiros</i>	<i>Estrang.</i>	<i>Ignorada</i>	<i>Total</i>
<i>S. Thiago do Iguape</i>				
Solteiros	3.741	1	—	3.742
Casados	335	—	—	335
Viuvos	56	—	—	56
Ignorados	—	—	—	—
Total	4.132	1	—	4.133
<i>S. Estevam do Jacuhye</i>				
Solteiros	9.894	1	—	9.895
Casados	2.134	1	—	2.135
Viuvos	196	—	—	196
Ignorados	1	—	—	1
Total	12.225	2	—	12.227
<i>Resumo</i>				
Solteiros	24.406	23	—	24.429
Casados	4.653	17	—	4.670
Viuvos	655	2	—	657
Ignorados	8	—	1	9
Total	29.722	42	1	29.765

MUNICIPIO DE CACULÉ'

POPULAÇÃO 9.179 HOMENS

	<i>Brasileiros</i>	<i>Estrang.</i>	<i>Ignorada</i>	<i>Total</i>
<i>Caculé</i>				
Solteiros	2.735	2	—	2.737
Casados	833	—	—	833
Viuvos	60	—	—	60
Ignorados	—	—	—	—
Total	3.628	2	—	3.630

	<i>Brasileiros</i>	<i>Estrangs.</i>	<i>Ignorada</i>	<i>Total</i>
<i>São Sebastião</i>				
Solteiros	1.881	1	—	1.882
Casados	619	—	—	619
Viuvos	53	—	—	53
Ignorados	6	—	—	6
Total	2.559	1	—	2.560
<i>Rio do Antonio</i>				
Solteiros	2.434	—	—	2.434
Casados	526	—	—	526
Viuvos	28	—	—	28
Ignorados	1	—	—	1
Total	2.989	—	—	2.989
<i>Resumo</i>				
Solteiros	7.050	3	—	7.053
Casados	1.978	—	—	1.978
Viuvos	141	—	—	141
Ignorados	7	—	—	7
Total	9.176	3	—	9.179

MUNICIPIO DE CAETITÉ

POPULAÇÃO 17.332 HOMENS

	<i>Brasileiros</i>	<i>Estrangs.</i>	<i>Ignorada</i>	<i>Total</i>
<i>Caetité</i>				
Solteiros	6.252	16	1	6.269
Casados	2.467	—	—	2.467
Viuvos	151	—	—	151
Ignorados	1	—	11	12
Total	8.871	16	12	8.899

	<i>Brasileiros</i>	<i>Estrangs.</i>	<i>Ignorada</i>	<i>Total</i>
<i>Lagôa Real</i>				
Solteiros	2.044	—	—	2.044
Casados	545	—	—	545
Viuvos	47	—	—	47
Ignorados	2	—	—	2
Total	2.638	—	—	2.638
<i>Bonito</i>				
Solteiros	1.521	—	—	1.521
Casados	714	—	—	714
Viuvos	40	—	—	40
Ignorados	—	—	—	—
Total	2.275	—	—	2.275
<i>Canna Brava dos Caldeiras</i>				
Solteiros	2.628	—	—	2.628
Casados	857	—	—	857
Viuvos	34	—	—	34
Ignorados	1	—	—	1
Total	3.520	—	—	3.520
<i>Resumo</i>				
Solteiros	12.445	16	1	12.462
Casados	4.583	—	—	4.583
Viuvos	272	—	—	272
Ignorados	4	—	11	15
Total	17.304	16	12	17.332

MUNICIPIO DE CAMAMU'

POPULAÇÃO 13.454 HOMENS

	<i>Brasileiros</i>	<i>Estrangs.</i>	<i>Ignorada</i>	<i>Total</i>
Camamú				
Solteiros	2.685	2	2	2.689
Casados	635	1	11	647
Viuvos	125	—	2	127
Ignorados	1	—	4	5
Total	3.446	3	19	3.468

Orojó				
Solteiros	3.777	1	—	3.778
Casados	652	—	2	654
Viuvos	94	—	—	94
Ignorados	1	—	—	1
Total	4524	1	2	4.527

Alfredo Martins				
Solteiros	3.901	8	—	3.909
Casados	525	8	2	535
Viuvos	71	—	—	71
Ignorados	10	—	—	10
Total	4.507	16	2	4.525

Cruz de Barcellos				
Solteiros	717	—	—	717
Casados	179	—	—	179
Viuvos	38	—	—	38
Ignorados	—	—	—	—
Total	934	—	—	934

<i>Resumo</i>	<i>Brasileiros</i>	<i>Estrangs.</i>	<i>Ignorada</i>	<i>Total</i>
Solteiros	11.080	11	2	11.093
Casados	1.991	9	15	2.015
Viuvos	328	—	2	330
Ignorados	12	—	4	16
Total	13.411	20	23	13.454

MUNICIPIO DE CAMISÃO

POPULAÇÃO 13.738 HOMENS

	<i>Brasileiros</i>	<i>Estrangs.</i>	<i>Ignorada</i>	<i>Total</i>
<i>Camisão</i>				
Solteiros	6.792	1	—	6.793
Casados	2.098	1	—	2.099
Viuvos	190	—	—	190
Ignorados	7	—	—	7
Total	9.087	2	—	9.089
<i>Serra Preta</i>				
Solteiros	3.263	—	1	3.264
Casados	1.334	—	—	1.334
Viuvos	86	—	—	86
Ignorados	5	—	—	5
Total	4.688	—	1	4.689
<i>Resumo</i>	<i>Brasileiros</i>	<i>Estrangs.</i>	<i>Ignorada</i>	<i>Total</i>
Solfeiros	10.055	1	1	10.057
Casados	3.432	1	—	3.433
Viuvos	276	—	—	276
Ignorados	12	—	—	12
Total	13.775	2	1	13.778

MUNICIPIO DE CAMPO FORMOSO

POPULAÇÃO 18.911 HOMENS

	<i>Brasileiros</i>	<i>Estrangs.</i>	<i>Ignorada</i>	<i>Total</i>
Campo Formoso				
Solteiros	6.307	—	—	6.307
Casados	2.534	2	—	2.536
Viuvos	189	1	—	190
Ignorados	—	—	4	4
Total	9.030	3	4	9.037

Santa Ephygenia				
Solteiros	5.079	1	—	5.080
Casados	1.290	1	—	1.291
Viuvos	115	—	—	115
Ignorados	—	—	—	—
Total	6.484	2	—	6.486

Pindobassú				
Solteiros	2.266	1	—	2.267
Casados	1.040	—	—	1.040
Viuvos	76	—	—	76
Ignorados	5	—	—	5
Total	3.387	1	—	3.388

<i>Resumo</i>	<i>Brasileiros</i>	<i>Estrangs.</i>	<i>Ignorada</i>	<i>Total</i>
Solteiros	13.652	2	—	13.654
Casados	4.864	3	—	4.867
Viuvos	380	1	—	381
Ignorados	5	—	4	9
Total	18.901	6	4	18.911

MUNICIPIO DE CAMPO LARGO

POPULAÇÃO 5.758 HOMENS

	<i>Brasileiros</i>	<i>Estrangs.</i>	<i>Ignorada</i>	<i>Total</i>
Campo Largo				
Solteios	1.880	—	—	1.880
Casados	692	—	—	692
Viuvos	76	—	—	76
Ignorados	4	—	1	5
Total	2.652	—	1	2.653
Avaly do Brejo Grande				
Solteiros	1128	—	—	1.128
Casados	420	—	—	420
Viuvos	31	—	—	31
Ignorados	1	—	—	1
Total	1.580	—	—	1.580
Cariporé				
Solteiros	1.237	—	—	1.237
Casados	260	—	—	260
Viuvos	28	—	—	28
Ignorados	—	—	—	—
Total	1.525	—	—	1.525
<i>Resumo</i>	<i>Brasileiros</i>	<i>Estrangs.</i>	<i>Ignorada</i>	<i>Total</i>
Solteiros	4.245	—	—	4.245
Casados	1.372	—	—	1.372
Viuvos	135	—	—	135
Ignorados	5	—	1	6
Total	5.757	—	1	5.758

MUNICIPIO DE CANNAVIEIRAS

POPULAÇÃO 9.696 HOMENS

	<i>Brasileiros</i>	<i>Estrangs.</i>	<i>Ignorada</i>	<i>Total</i>
<i>Cannavieiras</i>				
Solteiros	3.726	12	4	3.742
Casados	1.001	21	1	1.023
Viuvos	134	7	—	141
Ignorados	1	—	—	1
Total	4.862	40	5	4.907
<i>Bôa Vista</i>				
Solteiros	3.682	9	—	3.691
Casados	941	15	—	956
Viuvos	141	1	—	142
Ignorados	—	—	—	—
Total	4.764	25	—	4.789
<i>Resumo</i>				
Solteiros	7.408	21	4	7.433
Casados	1.942	36	1	1.979
Viuvos	275	8	—	283
Ignorados	1	—	—	1
Total	9.626	65	5	9.696

MUNICIPIO DE CAPIVARY

POPULAÇÃO 4.282 HOMENS

	<i>Brasileiros</i>	<i>Estrangs.</i>	<i>Ignorada</i>	<i>Total</i>
<i>Capivary</i>				
Solteiros	3.353	2	—	3.355
Casados	841	—	—	841
Viuvos	82	—	—	82
Ignorados	4	—	—	4
Total	4.280	2	—	4.282

MUNICIPIO DE CARAVELLAS

POPULAÇÃO 5.051 HOMENS

	<i>Brasileiros</i>	<i>Estrangs.</i>	<i>Ignorada</i>	<i>Total</i>
Caravellas				
Solteiros	3.805	19	2	3.826
Casados	1.001	35	1	1.037
Viuvos	151	7	—	158
Ignorados	26	—	4	30
Total	4.983	61	7	5.051

MUNICIPIO DE CARINHANHA

POPULAÇÃO 9.523 HOMENS

	<i>Brasileiros</i>	<i>Estrangs.</i>	<i>Ignorada</i>	<i>Total</i>
Carinhanha				
Solteiros	1.210	1	1	1.212
Casados	443	1	—	444
Viuvos	44	—	—	44
Ignorados	2	—	2	4
Total	1.699	2	3	1.704
Alegre				
Solteiros	1.944	—	—	1.944
Casados	758	—	2	760
Viuvos	49	—	—	49
Ignorados	—	—	—	—
Total	2.751	—	2	2.753
Malhada				
Solteiros	794	—	—	794
Casados	328	—	2	330
Viuvos	32	—	—	32
Ignorados	—	—	—	—
Total	1.154	—	2	1.156

	<i>Brasileiros</i>	<i>Estrang.</i>	<i>Ignorada</i>	<i>Total</i>
<i>Côcos</i>				
Solteiros	2.137	1	—	2.138
Casados	832	—	—	832
Viúvos	70	1	1	72
Ignorados	—	—	1	1
Total	3.039	2	2	3.043
<i>Parateca</i>				
Solteiros	661	—	—	661
Casados	179	—	—	179
Viúvos	22	—	—	22
Ignorados	—	—	5	5
Total	862	—	5	867
<i>Resumo</i>				
Solteiros	6.746	2	1	6.749
Casados	2.540	1	4	2.545
Viúvos	217	1	1	219
Ignorados	2	—	8	10
Total	9.505	4	14	9.523

MUNICIPIO DE CASTRO ALVES

POPULAÇÃO 11.216 HOMENS

	<i>Brasileiros</i>	<i>Estrang.</i>	<i>Ignorada</i>	<i>Total</i>
<i>Castro Alves</i>				
Solteiros	2.950	8	—	2.958
Casados	781	13	—	794
Viúvos	112	1	—	113
Ignorados	17	—	—	17
Total	3.860 *	22	—	3.882

	<i>Brasileiros</i>	<i>Estrangs.</i>	<i>Ignorada</i>	<i>Total</i>
<i>Salto do Meio</i>				
Solteiros	3.375	—	—	3.375
Casados	982	—	—	982
Viuvos	124	—	—	124
Ignoradas	1	—	1	2
Total	4.482	—	1	4.483
<i>Santo Antonio do Argoim</i>				
Solteiros	2.117	—	1	2.118
Casados	698	—	—	698
Viúvos	34	—	—	34
Ignorados	1	—	—	1
Total	2.850	—	1	2.851
<i>Resumo</i>				
Solteiros	8.442	8	1	8.451
Casados	2.461	13	—	2.474
Viuvos	270	1	—	271
Ignorados	19	—	1	20
Total	11.192	22	2	11.216

MUNICIPIO DE CAYRU'

POPULAÇÃO 3.294 HOMENS

	<i>Brasileiros</i>	<i>Estrangs.</i>	<i>Ignorada</i>	<i>Total</i>
<i>Cayrú</i>				
Solteiros	843	6	—	849
Casados	295	—	—	295
Viuvos	45	1	—	46
Ignorados	—	—	—	—
Total	1.183	7	—	1.190

	<i>Brasileiros</i>	<i>Estrangs.</i>	<i>Ignorada</i>	<i>Total</i>
<i>Galeão</i>				
Solteiros	624	—	—	624
Casados	220	—	—	220
Viuvos	38	—	—	38
Ignorados	—	—	1	1
Total	882	—	1	883
<i>Gambôa</i>				
Solteiros	464	1	—	465
Casados	134	2	—	136
Viuvos	20	—	—	20
Ignorados	—	—	—	—
Total	618	3	—	621
<i>Velha Boipeba</i>				
Solteiros	475	1	—	476
Casados	110	—	3	113
Viuvos	11	—	—	11
Ignorados	—	—	—	—
Total	596	1	3	600
<i>Resumo</i>				
Solteiros	2.406	8	—	2.414
Casados	759	2	3	764
Viuvos	114	1	—	115
Ignorados	—	—	1	1
Total	3.279	11	4	3.294

MUNICIPIO DE CHIQUÉ-CHIQUÉ

POPULAÇÃO 10.271 HOMENS

	<i>Brasileiros</i>	<i>Estrangs.</i>	<i>Ignorada</i>	<i>Total</i>
Chique-Chique				
Solteiros	1.236	1	—	1.237
Casados	515	—	—	515
Viuvos	61	—	—	61
Ignorados	—	—	3	3
Total	1.812	1	3	1.816
Matta Fome				
Solteiros	3.013	—	—	3.013
Casados	791	—	—	791
Viuvos	154	—	—	154
Ignorados	3	—	—	3
Total	3.961	—	—	3.961
Tiririca				
Solteiros	1.808	—	—	1.808
Casados	539	—	—	539
Viuvos	71	—	—	71
Ignorados	—	—	—	—
Total	2.418	—	—	2.418
Pedras				
Solteiros	1.656	—	—	1.656
Casados	348	—	—	348
Viuvos	71	—	—	71
Ignorados	1	—	—	1
Total	2.076	—	—	2.076

<i>Resumo</i>	<i>Brasileiros</i>	<i>Estrangs.</i>	<i>Ignorada</i>	<i>Total</i>
Solteiros	7.713	1	—	7.714
Casados	2.193	—	—	2.193
Viuvos	357	—	—	357
Ignorados	4	—	3	7
Total	10.267	1	3	10.271

MUNICIPIO DE CHORROCHO

POPULAÇÃO 3.095 HOMENS

	<i>Brasileiros</i>	<i>Estrangs.</i>	<i>Ignorada</i>	<i>Total</i>
Chorrocho				
Solteiros	2.211	—	—	2.211
Casados	760	—	—	760
Viuvos	64	—	—	64
Ignorados	—	—	—	—
Total	3.035	—	—	3.035

MUNICIPIO DE CICERO DANTAS

POPULAÇÃO 9.842 HOMENS

	<i>Brasileiros</i>	<i>Estrangs.</i>	<i>Ignorada</i>	<i>Total</i>
Bom Conselho				
Solteiros	1.310	1	—	1.311
Casados	416	—	—	416
Viuvos	32	—	—	32
Ignorados	4	—	—	4
Total	1.762	1	—	1.763
Antas				
Solteiros	3.878	—	—	3.878
Casados	812	—	—	812
Viuvos	71	—	—	71
Ignorados	1	—	4	5
Total	4.762	—	4	4.766

	<i>Brasileiros</i>	<i>Estrangs.</i>	<i>Ignorada</i>	<i>Total</i>
Ilha				
Solteiros	1.872	—	1	1.873
Casados	619	—	—	619
Viuvos	41	—	—	41
Ignorados	—	—	—	—
Total	2.532	—	1	2.533
S. João de Fortaleza				
Solteiros	690	—	—	690
Casados	67	—	—	67
Viuvos	23	—	—	23
Ignorados	—	—	—	—
Total	780	—	—	780
<i>Resumo</i>				
Solteiros	7.750	1	1	7.752
Casados	1.914	—	—	1.914
Viuvos	167	—	—	167
Ignorados	5	—	4	9
Total	9.836	1	5	9.842

MUNICIPIO DE CONCEIÇÃO DO COITÉ

POPULAÇÃO 8.579 HOMENS

	<i>Brasileiros</i>	<i>Estrangs.</i>	<i>Ignorada</i>	<i>Total</i>
Conceição do Coité				
Solteiros	4.598	—	—	4.598
Casados	1.723	—	—	1.723
Viuvos	84	—	—	84
Ignorados	4	—	1	5
Total	6.409	—	1	6.410

	<i>Brasileiros</i>	<i>Estrangs.</i>	<i>Ignorada</i>	<i>Total</i>
<i>Valente</i>				
Solteiros	1.500	—	—	1.500
Casados	628	1	—	629
Viuvos	40	—	—	40
Ignorados	—	—	—	—
Total	2.168	1	—	2.169
<i>Resumo</i>				
Solteiros	6.098	—	—	6.098
Casados	2.351	1	—	2.352
Viuvos	124	—	—	124
Ignorados	4	—	1	5
Total	8.577	1	1	8.579

MUNICIPIO DO CONDE (ESPLANADA)

POPULAÇÃO 12.625 HOMENS

	<i>Brasileiros</i>	<i>Estrangs.</i>	<i>Ignorada</i>	<i>Total</i>
<i>Esplanada</i>				
Solteiros	3.438	14	1	3.453
Casados	1.197	11	—	1.208
Viuvos	134	2	—	136
Ignorados	1	1	—	2
Total	4.770	28	1	4.799
<i>Conde</i>				
Solteiros	3.779	—	—	3.779
Casados	1.163	—	—	1.163
Viuvos	146	—	—	146
Ignorados	2	—	4	6
Total	5.090	—	4	5.094

	<i>Brasileiros</i>	<i>Estrangs.</i>	<i>Ignorada</i>	<i>Total</i>
<i>Palame</i>				
Solteiros	1.979	1	—	1.980
Casados	694	2	1	697
Viuvos	55	—	—	55
Ignorados	—	—	—	—
Total	2.728	3	1	2.732
<i>Resumo</i>				
Solteiros	9.196	15	1	9.212
Casados	3.054	13	1	3.068
Viuvos	335	2	—	337
Ignorados	3	1	4	8
Total	12.588	31	6	12.625

MUNICIPIO DE CONDEÚBA

POPULAÇÃO 29.608 HOMENS

	<i>Brasileiros</i>	<i>Estrangs.</i>	<i>Ignorada</i>	<i>Total</i>
<i>Condeúba</i>				
Solteiros	8.617	3	—	8.620
Casados	1.664	1	1	1.666
Viuvos	190	—	—	190
Ignorados	19	—	1	20
Total	10.490	4	2	10.496
<i>Tremedal</i>				
Solteiros	4.535	—	—	4.535
Casados	517	—	—	517
Viuvos	59	—	—	59
Ignorados	—	—	—	—
Total	5.111	—	—	5.111

	<i>Brasileiros</i>	<i>Estrangs.</i>	<i>Ignorada</i>	<i>Total</i>
<i>Santa Rosa</i>				
Solteiros	2.837	—	—	2.837
Casados	1.142	—	—	1.142
Viuvos	48	—	—	48
Ignorados	4	—	—	4
Total	4.031	—	—	4.031
<i>S. João do Alipio</i>				
Solteiros	7.597	—	—	7.597
Casados	2.237	—	—	2.237
Viuvos	110	—	—	110
Ignorados	4	—	22	26
Total	9.948	—	22	9.970
<i>Resumo</i>				
Solteiros	23.586	3	—	23.589
Casados	5.560	1	1	5.562
Viuvos	407	—	—	407
Ignorados	27	—	23	50
Total	29.580	4	24	29.608

MUNICIPIO DE CONQUISTA

PÓPULAÇÃO 43.558 HOMENS

	<i>Brasileiros</i>	<i>Estrangs.</i>	<i>Ignorada</i>	<i>Total</i>
<i>Conquista</i>				
Solteiros	8.306	—	16	8.322
Casados	2.989	1	—	2.990
Viuvos	220	—	—	220
Ignorados	6	—	5	11
Total	11.521	1	21	11.543

	<i>Brasileiros</i>	<i>Estrangrs.</i>	<i>Ignorada</i>	<i>Total</i>
Verruga				
Solteiros	3.133	1	10	3.144
Casados	445	—	—	445
Viuvos	51	—	—	51
Ignorados	19	—	4	23
Total	3.648	1	14	3.663
Encruzilhada				
Solteiros	7.421	—	—	7.421
Casados	1.819	—	—	1.819
Viuvos	217	—	—	217
Ignorados	10	—	—	10
Total	9.467	—	—	9.467
Porto de Santa Cruz				
Solteiros	1.387	—	1	1.388
Casados	565	—	—	565
Viuvos	29	—	—	29
Ignorados	—	—	99	99
Total	1.981	—	100	2.081
Bello Campo				
Solteiros	2.220	2	—	2.222
Casados	276	1	—	277
Viuvos	34	—	—	34
Igorados	2	—	—	2
Total	2.532	3	—	2.535
S. João da Villa Nova				
Solteiros	2.181	—	—	2.181
Casados	932	—	—	932
Viuvos	44	—	—	44
Ignorados	4	—	8	12
Total	3.161	—	8	3.169

	<i>Brasileiros</i>	<i>Estrangs.</i>	<i>Ignorada</i>	<i>Total</i>
<i>Nova Lage do Gavião</i>				
Solteiros	947	—	—	947
Casados	388	—	—	388
Viuvos	26	—	—	26
Ignorados	385	—	—	385
Total	1.746	—	—	1.746
<i>Coquinhos</i>				
Solteiros	1.274	—	1	1.275
Casados	413	—	—	413
Viuvos	19	—	—	19
Ignorados	—	—	—	—
Total	1.706	—	1	1.707
<i>José Gonçalves</i>				
Solteiros	6.067	—	3	6.070
Casados	1.340	—	—	1.340
Viuvos	135	—	—	135
Ignorados	8	—	4	12
Total	7.550	—	7	7.557
<i>Resumo</i>				
Solteiros	32.936	3	31	32.970
Casados	9.167	2	—	9.169
Viuvos	775	—	—	775
Ignorados	434	—	20	554
Total	43.312	5	151	43.468

MUNICIPIO DE CORRENTINA

POPULAÇÃO 7.623 HOMENS

	<i>Brasileiros</i>	<i>Estrangs.</i>	<i>Ignorada</i>	<i>Total</i>
Solteiros	6.267	1	—	6.268
Casados	1.245	1	—	1.246
Viuvos	104	—	—	104
Ignorados	5	—	—	5
Total	7.621	2	—	7.623

MUNICIPIO DE CORAÇÃO DE MARIA

POPULAÇÃO 9.098 HOMENS

	<i>Brasileiros</i>	<i>Estrangs.</i>	<i>Ignorada</i>	<i>Total</i>
<i>Coração de Maria</i>				
Solteiros	3.101	1	—	3.102
Casados	648	1	—	649
Viuvos	121	1	—	122
Ignorados	—	—	1	1
Total	3.870	3	1	3.874
<i>S. Simão</i>				
Solteiros	4.256	—	—	4.256
Casados	823	—	—	823
Viuvos	140	—	—	140
Ignorados	5	—	5	5
Total	5.224	—	—	5.224
<i>Resumo</i>				
Solteiros	7.357	1	—	7.358
Casados	1.471	1	—	1.472
Viuvos	261	1	—	262
Ignorados	5	—	1	6
Total	9.094	3	1	9.098

MUNICIPIO DE CRUZ DAS ALMAS

POPULAÇÃO 9.708 HOMENS

	<i>Brasileiros</i>	<i>Estrangs.</i>	<i>Ignorada</i>	<i>Total</i>
<i>Cruz das Almas</i>				
Solteiros	4.335	3	—	4.338
Casados	1.000	8	—	1.008
Viuvos	138	—	—	138
Ignorados	14	—	—	14
Total	5.487	11	—	5.498

	<i>Brasileiros</i>	<i>Estrangs.</i>	<i>Ignorada</i>	<i>Total</i>
<i>Sapé</i>				
Solteiros	1.907	4	—	1.911
Casados	253	—	—	253
ViuvosL.....	50	—	—	50
Ignorados	2	—	—	2
Total	2.212	4	—	2.216
<i>Baixa das Palmeiras</i>				
Solteiros	1.614	—	—	1.614
Casados	319	—	1	320
Viuvos	56	—	—	56
Ignorados	3	—	1	4
Total	1.992	—	2	1.994
<i>Resumo</i>				
Solteiros	7.856	7	—	7.863
Casados	1.572	8	1	1.581
Viuvos	244	—	—	244
Ignorados	19	—	1	20
Total	9.691	15	2	9.708

MUNICIPIO DE CUMBE

POPULAÇÃO 6.288 HOMENS

	<i>Brasileiros</i>	<i>Estrangs.</i>	<i>Ignorada</i>	<i>Total</i>
<i>Cumbe</i>				
Solteiros	4.445	—	—	4.445
Casados	1.720	1	—	1.721
Viuvos	122	—	—	122
Ignorados	—	—	—	—
Total	6.287	1	—	6.288

MUNICIPIO DE CURAÇA

POPULAÇÃO 8.017 HOMENS

	<i>Brasileiros</i>	<i>Estrangrs.</i>	<i>Ignorada</i>	<i>Total</i>
Curacá				
Solteiros	1.961	1	—	1.962
Casados	584	—	—	584
Viuvos	65	—	—	65
Ignorados	—	—	—	—
Total	2.610	1	—	2.611
Hó				
Solteiros	1.682	—	—	1.682
Casados	385	—	—	385
Viuvos	67	—	—	67
Ignorados	—	—	7	7
Total	2.134	—	7	2.141
Patamuté				
Solteiros	1.178	—	—	1.178
Casados	394	—	—	394
Viuvos	24	—	—	24
Ignorados	—	—	—	—
Total	1.596	—	—	1.596
Barro Vermelho				
Solteiros	1.212	—	—	1.212
Casados	421	—	—	421
Viuvos	36	—	—	36
Ignorados	—	—	—	—
Total	1.669	—	—	1.669
<i>Resumo</i>				
Solteiros	6.033	1	—	6.034
Casados	1.784	—	—	1.784
Viuvos	192	—	—	192
Ignorados	—	—	7	7
Total	8.009	1	7	8.017

MUNICIPIO DE DOUTOR SEABRA

POPULAÇÃO 14.603 HOMENS

	<i>Brasileiros</i>	<i>Estrangs.</i>	<i>Ignorada</i>	<i>Total</i>
Doutor Seabra				
Solteiros	1.556	—	—	1.556
Casados	699	—	—	699
Viuvos	35	—	—	35
Ignorados	—	—	6	6
Total	2.290	—	6	2.296
Agua de Rega				
Solteiros	1.633	—	—	1.633
Casados	479	—	—	479
Viuvos	44	—	—	44
Ignorados	1	—	—	1
Total	2.157	—	—	2.157
Parnahyba				
Solteiros	3.561	—	2	3.563
Casados	1.364	—	—	1.364
Viuvos	80	—	—	80
Ignorados	8	—	2	10
Total	5.013	—	4	5.017
Varzea				
Solteiros	1.239	—	—	1.239
Casados	487	—	—	487
Viuvos	42	—	—	42
Ignorados	—	—	—	—
Total	1.768	—	—	1.768
Jatobá				
Solteiros	2.555	—	—	2.555
Casados	755	—	—	755
Viuvos	53	—	—	53
Ignorados	42	—	—	2
Total	3.365	—	—	3.365

<i>Resumo</i>	<i>Brasileiros</i>	<i>Estrangs.</i>	<i>Ignorada</i>	<i>Total</i>
Solteiros	10.544	—	2	10.546
Casados	3.784	—	—	3.784
Viuvos	254	—	—	254
Ignorados	11	—	8	19
Total	14.593	—	10	14.603

MUNICIPIO DE ENTRE RIOS

POPULAÇÃO 10.552 HOMENS

	<i>Brasileiros</i>	<i>Estrangs.</i>	<i>Ignorada</i>	<i>Total</i>
Entre Rios				
Solteiros	2.569	2	—	2.571
Casados	827	2	—	829
Viuvos	91	—	—	91
Ignorados	2	—	6	8
Total	3.489	4	6	3.499
Conceição				
Solteiros	2.130	1	—	2.131
Casados	540	—	—	540
Viuvos	68	—	—	68
Ignorados	—	—	4	4
Total	2.738	1	4	2.743
Divina Pastora				
Solteiros	1.502	1	—	1.503
Casados	381	2	—	383
Viuvos	96	1	—	97
Ignorados	—	—	—	—
Total	1.979	4	—	1.983

	<i>Brasileiros</i>	<i>Estrangs.</i>	<i>Ignorada</i>	<i>Total</i>
<i>Cambuhys</i>				
Solteiros	524	—	—	524
Casados	40	—	—	40
Viuvos	2	—	—	2
Ignorados	—	—	—	—
Total	566	—	—	566
<i>Subahuma</i>				
Solteiros	1.656	—	—	1.656
Casados	69	1	—	70
Viuvos	35	—	—	35
Ignorados	—	—	—	—
Total	1.760	1	—	1.761
<i>Resumo</i>				
Solteiros	8.381	4	—	8.385
Casados	1.857	5	—	1.862
Viuvos	292	1	—	293
Ignorados	2	—	10	12
Total	10.532	10	10	10.552

MUNICIPIO DE FEIRA DE SANT'ANNA

POPULAÇÃO 36.920 HOMENS

	<i>Brasileiros</i>	<i>Estrangs.</i>	<i>Ignorada</i>	<i>Total</i>
<i>Feira de S. Anna</i>				
Solteiros	4.900	7	—	4.907
Casados	1.319	9	—	1.328
Viuvos	166	2	—	168
Ignorado	4	—	1	5
Total	6.389	18	1	6.408

	<i>Brasileiros</i>	<i>Estrangrs.</i>	<i>Ignorada</i>	<i>Total</i>
Santa Barbara				
Solteiros	4.032	5	—	4.037
Casados	1.333	—	—	1.333
Viuvos	84	—	—	84
Ignorados	—	—	—	—
Total	5.449	5	—	5.454
Bom Despacho				
Solteiros	2.678	—	—	2.678
Casados	919	—	—	919
Viuvos	91	—	—	91
Ignorados	—	—	—	—
Total	3.688	—	—	3.688
S. Vicente				
Solteiros	1.829	1	—	1.830
Casados	331	—	—	331
Viuvos	35	—	—	35
Ignorados	1	—	—	1
Total	2.196	1	—	2.197
Bomfim				
Solteiros	1.755	—	3	1.758
Casados	582	—	4	586
Viuvos	59	—	1	60
Ignorados	5	—	—	5
Total	2.401	—	8	2.409
Gamelleira				
Solteiros	2.988	—	—	2.988
Casados	503	—	—	503
Viuvos	85	—	—	85
Ignorados	5	—	—	5
Total	3.581	—	—	3.581

	<i>Brasileiros</i>	<i>Estrangs.</i>	<i>Ignorada</i>	<i>Total</i>
<i>S. José de Itaporocas</i>				
Solteiros	3.855	1	1	3.857
Casados	1.037	—	—	1.037
Viuvos	82	—	—	82
Ignorados	—	—	—	—
Total	4.974	1	1	4.976
<i>Tanquinho</i>				
Solteiros	1.563	—	—	1.563
Casados	446	—	—	446
Viuvos	44	—	—	44
Ignorados	—	—	—	—
Total	2.053	—	—	2.053
<i>Humildes</i>				
Solteiros	3.314	—	—	3.314
Casados	321	1	—	322
Viuvos	85	—	—	85
Ignorados	1	—	—	1
Total	3.721	1	—	3.722
<i>Almas</i>				
Solteiros	1.726	1	4	1.731
Casados	638	—	4	642
Viuvos	58	—	—	58
Ignorados	1	—	—	1
Total	2.423	1	8	2.432
<i>Resumo</i>				
Solteiros	28.640	15	8	28.663
Casados	7.429	10	8	7.447
Viuvos	789	2	1	792
Ignorados	17	—	1	18
Total	36.875	27	18	36.920

MUNICIPIO DE GAMELEIRA DO ASSURUA

POPULAÇÃO 6.122 HOMENS

	<i>Brasileiros</i>	<i>Estrangs.</i>	<i>Ignorada</i>	<i>Total</i>
<i>Gamelleira do Assurua</i>				
Solteiros	3.202	—	—	3.202
Casados	1.179	—	—	1.179
Viuvos	156	—	—	156
Ignorados	6	—	—	6
Total	4.543	—	—	4.543
<i>S. José</i>				
Solteiros	1.081	—	—	1.081
Casados	471	—	—	471
Viuvos	26	—	—	26
Ignorados	1	—	—	1
Total	1.579	—	—	1.579
<i>Resumo</i>				
Solteiros	4.283	—	—	4.283
Casados	1.650	—	—	1.650
Viuvos	182	—	—	182
Ignorados	7	—	—	7
Total	6.122	—	—	6.122

MUNICIPIO DE GEREMOABO

POPULAÇÃO 8.279 HOMENS

	<i>Brasileiros</i>	<i>Estrangs.</i>	<i>Ignorada</i>	<i>Total</i>
<i>Geremoabo</i>				
Solteiros	3.002	—	—	3.002
Casados	916	—	—	916
Viuvos	77	—	—	77
Equiparados	2	—	—	2
Total	3.997	—	—	3.997

	<i>Brasileiros</i>	<i>Estrangrs.</i>	<i>Ignorada</i>	<i>Total</i>
Bebedeiro				
Solteiros	1.872	—	—	1.872
Casados	299	—	—	299
Viuvos	31	—	—	31
Ignorados	—	—	—	—
Total	2.202	—	—	2.202
Serra Negra				
Solteiros	1.326	—	—	326
Casados	177	—	—	177
Viuvos	25	—	—	25
Ignorados	—	—	—	—
Total	1.528	—	—	1.528
Varzea				
Solteiros	498	—	—	498
Casados	44	—	—	44
Viuvos	10	—	—	10
Ignorados	—	—	—	—
Total	552	—	—	552
<i>Resumo</i>				
Solteiros	6.698	—	—	6.698
Casados	1.436	—	—	1.436
Viuvos	143	—	—	143
Ignorados	2	—	—	2
Total	8.279	—	—	8.279

MUNICIPIO DE GUANAMBY

POPULAÇÃO 4.025 HOMENS

	<i>Brasileiros</i>	<i>Estrangrs.</i>	<i>Ignorada</i>	<i>Total</i>
Solteiros	2.760	4	—	2.764
Casados	1.178	—	—	1.178
Viuvos	81	1	—	82
Ignorados	—	—	1	1
Total	4.019	5	1	4.025

MUNICIPIO DE GUARANY

POPULAÇÃO 4.761 HOMENS

	<i>Brasileiros</i>	<i>Estrangs.</i>	<i>Ignorada</i>	<i>Total</i>
Guarany				
Solteiros	2.280	—	—	2.280
Casados	625	—	—	625
Viuvos	63	—	—	63
Ignorados	14	—	18	32
Total	2.982	—	18	3.000
Carrapato				
Solteiros	1.272	—	—	1.272
Casados	433	—	—	433
Viuvos	54	—	—	54
Ignorados	1	—	1	2
Total	1.760	—	1	1.761
<i>Resumo</i>	<i>Brasileiros</i>	<i>Estrangs.</i>	<i>Ignorada</i>	<i>Total</i>
Solteiros	3.552	—	—	3.552
Casados	1.058	—	—	1.058
Viuvos	117	—	—	117
Ignorados	15	—	19	34
Total	4.742	—	19	4.761

MUNICIPIO DE IGRAPIUNA

POPULAÇÃO 2.345 HOMENS

	<i>Brasileiros</i>	<i>Estrangs.</i>	<i>Ignorada</i>	<i>Total</i>
Igrapiuna				
Solteiros	1.878	—	1	1.879
Casados	353	—	—	353
Viuvos	110	—	—	110
Ignorados	2	—	1	3
Total	2.343	—	2	2.345

MUNICIPIO DE IRARÁ

POPULAÇÃO 18.016 HOMENS

	<i>Brasileiros</i>	<i>Estrangs.</i>	<i>Ignorada</i>	<i>Total</i>
Irará				
Solteiros	4.653	—	—	4.653
Casados	1.170	2	—	1.172
Viuvos	107	—	—	107
Ignorados	2	—	—	2
Total	5.932	2	—	5.934
Bento Simões				
Solteiros	1.346	—	—	1.346
Casados	323	1	—	324
Viuvos	49	—	—	49
Ignorados	2	—	—	2
Total	1.720	1	—	1.721
Pedrão				
Solteiros	2.560	1	—	2.561
Casados	778	1	—	779
Viuvos	126	—	—	126
Ignorados	1	—	—	1
Total	3.465	2	—	3.467
Ouriçangas				
Solteiros	2.003	—	—	2.003
Casados	616	1	—	617
Viuvos	89	—	—	89
Ignorados	—	—	—	—
Total	2.708	1	—	2.709
Água Fria				
Solteiros	3.119	—	—	3.119
Casados	969	—	—	969
Viuvos	92	—	—	92
Iquiparados	—	—	5	5
Total	4.180	—	5	4.185

<i>Resumo</i>	<i>Brasileiros</i>	<i>Estrangs.</i>	<i>Ignorada</i>	<i>Total</i>
Solteiros	13.681	1	—	13.682
Casados	3.856	5	—	3.861
Viuvos	463	—	—	463
Ignorados	5	—	5	10
Total	18.005	6	5	18.016

MUNICIPIO DE ITABERABA

POPULAÇÃO 11.912 HOMENS

	<i>Brasileiros</i>	<i>Estrangs.</i>	<i>Ignorada</i>	<i>Total</i>
Itaberaba				
Solteiros	9.242	2	—	9.244
Casados	2.415	2	—	2.417
Viuvos	208	1	—	209
Ignorados	42	—	—	42
Total	11.907	5	—	11.912

MUNICIPIO DE ILHEOS

POPULAÇÃO 35.130 HOMENS

	<i>Brasileiros</i>	<i>Estrangs.</i>	<i>Ignorada</i>	<i>Total</i>
Ilhéos				
Solteiros	4.383	46	—	4.429
Casados	941	59	—	1.000
Viuvos	113	2	—	115
Ignorados	2	—	23	25
Total	5.439	107	23	5.569
Aritaguá				
Solteiros	1.581	2	—	1.583
Casados	258	4	—	262
Viuvos	34	—	—	34
Ignorados	—	—	—	—
Total	1.873	6	—	1.879

	<i>Brasileiros</i>	<i>Estrangrs.</i>	<i>Ignorada</i>	<i>Total</i>
<i>Primavera</i>				
Solteiros	4.308	19	—	4.327
Casados	858	12	—	870
Viuvos	152	6	—	158
Ignorados	6	—	1	7
Total	5.324	37	1	5.362
<i>Castello Novo</i>				
Solteiros	1.419	3	—	1.422
Casados	280	4	—	284
Viuvos	38	—	—	38
Ignorados	—	—	10	10
Total	1.737	7	10	1.754
<i>Banco do Pedro</i>				
Solteiros	14.944	31	6	14.981
Casados	2.978	28	—	3.006
Viuvos	366	1	—	367
Ignorados	43	—	105	148
Total	18.331	60	111	18.502
<i>Pontal</i>				
Solteiros	1.495	12	—	1.507
Casados	478	10	—	488
Viuvos	64	1	—	65
Ignorados	1	—	3	4
Total	2.038	23	3	2.064
<i>Resumo</i>				
Solteiros	28.130	113	6	28.249
Casados	5.793	117	—	5.910
Viuvos	767	10	—	777
Ignorados	52	—	142	194
Total	34.742	240	148	35.130

MUNICIPIO DE INHAMBUPE

POPULAÇÃO 16.108 HOMENS

	<i>Brasileiros</i>	<i>Estrangs.</i>	<i>Ignorada</i>	<i>Total</i>
Inhambupe				
Solteiros	9.153	1	—	9.154
Casados	3.628	2	—	3.630
Viuvos	302	—	—	302
Ignorados	6	—	—	6
Total	13.089	3	—	13.092
Aporá				
Solteiros	2.174	—	—	2.174
Casados	774	—	—	774
Viuvos	68	—	—	68
Ignorados	—	—	—	—
Total	3.016	—	—	3.016
Resumo				
Solteiros	11.327	1	—	11.328
Casados	4.402	2	—	4.404
Viuvos	370	—	—	370
Ignorados	6	—	—	6
Total	16.105	3	—	16.108

MUNICIPIO DE ITABUNA

POPULAÇÃO 23.606 HOMENS

	<i>Brasileiros</i>	<i>Estrangs.</i>	<i>Ignorada</i>	<i>Total</i>
Itabuna				
Solteiros	6.024	49	1	6.074
Casados	1.453	43	—	1.496
Viuvos	142	4	—	146
Ignorados	8	—	22	30
Total	7.627	96	23	7.746

	<i>Brasileiros</i>	<i>Estrangs.</i>	<i>Ignorada</i>	<i>Total</i>
Conceição de Ferradas				
Solteiros	13.134	4	1	13.139
Casados	2.335	2	1	2.338
Viuvos	358	1	—	359
Ignorados	19	—	5	24
Total	15.846	7	7	15.860
<i>Resumo</i>				
Solteiros	19.158	53	2	19.213
Casados	3.788	45	1	3.834
Viuvos	500	5	—	505
Ignorados	27	—	27	54
Total	23.473	103	30	23.606

MUNICIPIO DE ITAPARICA

POPULAÇÃO 9.539 HOMENS

	<i>Brasileiros</i>	<i>Estrangs.</i>	<i>Ignorada</i>	<i>Total</i>
Itaparica				
Solteiros	1.478	3	—	1.481
Casados	288	11	—	299
Viuvos	42	1	—	43
Ignorados	—	—	2	2
Total	1.808	15	2	1.825
Jaburú				
Solteiros	1.530	10	—	1.540
Casados	219	13	—	232
Viuvos	38	1	—	39
Ignorados	—	1	4	5
Total	1.787	25	4	1.816
Barra do Gil				
Solteiros	1.522	1	—	1.523
Casados	358	—	—	358
Viuvos	60	—	—	60
Ignorados	3	—	—	3
Total	1.943	1	—	1.944

	<i>Brasileiros</i>	<i>Estrang.</i>	<i>Ignorada</i>	<i>Total</i>
S. Amaro do Catú				
Solteiros	1.381	—	—	1.381
Casados	315	—	—	315
Viuvos	45	—	—	45
Ignorados	—	—	—	—
Total	1.741	—	—	1.741
Salinas				
Solteiros	1.820	4	—	1.824
Casados	351	2	—	353
Viuvos	31	—	—	31
Ignorados	1	—	4	5
Total	2.203	6	4	2.213
<i>Resumo</i>				
Solteiros	7.731	18	—	7.749
Casados	1.531	26	—	1.557
Viuvos	216	2	—	218
Ignorados	4	1	10	15
Total	9.482	47	10	9.539

MUNICIPIO DE ITAPICURU'

POPULAÇÃO 6.766 HOMENS

	<i>Brasileiros</i>	<i>Estrang.</i>	<i>Ignorada</i>	<i>Total</i>
Itapicurú				
Solteiros	5.445	1	—	5.446
Casados	1.181	1	—	1.182
Viuvos	138	—	—	138
Ignorados	—	—	—	—
Total	6.764	2	—	6.766

MUNICIPIO DE ITUASSU'

POPULAÇÃO 10.127 HOMENS

	<i>Brasileiros</i>	<i>Estrangs.</i>	<i>Ignorada</i>	<i>Total</i>
<i>Ituassú</i>				
Solteiros	4.064	—	—	4.064
Casados	1.005	1	—	1.006
Viuvos	91	—	—	91
Ignorados	—	—	—	—
Total	5.160	1	—	5.161
<i>Varzea Queimada</i>				
Solteiros	2.509	—	—	2.509
Casados	765	—	—	765
Viuvos	67	—	—	67
Ignorados	1	—	—	1
Total	3.342	—	—	3.342
<i>Carahybas</i>				
Solteiros	1.250	—	—	1.250
Casados	327	—	—	327
Viuvos	42	—	—	42
Ignorados	5	—	—	5
Total	1.624	—	—	1.624
<i>Resumo</i>	<i>Brasileiros</i>	<i>Estrangs.</i>	<i>Ignorada</i>	<i>Total</i>
Solteiros	7.823	—	—	7.823
Casados	2.097	1	—	2.098
Viuvos	200	—	—	200
Ignorados	6	—	—	6
Total	10.126	1	—	10.127

MUNICIPIO DE JACARACY

POPULAÇÃO 10.550 HOMENS

	<i>Brasileiros</i>	<i>Estrangs.</i>	<i>Ignorada</i>	<i>Total</i>
Jacaracy				
Solteiros	7.375	—	1	7.376
Casados,	3.000	—	—	3.000
Viuvos	145	—	—	145
Ignorados	22	—	7	29
Total	10.542	—	8	10.550

MUNICIPIO DE JACOBINA

POPULAÇÃO 24.053 HOMENS

	<i>Brasileiros</i>	<i>Estrangs.</i>	<i>Ignorada</i>	<i>Total</i>
Jacobina				
Solteiros	7.157	6	—	7.163
Casados	2.369	11	—	2.380
Viuvos	221	1	—	222
Ignorados	1	—	1	2
Total	9.748	18	1	9.767
Cannabrava				
Solteiros	2.926	4	—	2.930
Casados	1.124	2	—	1.126
Viuvos	71	—	—	71
Ignorados	8	—	—	8
Total	4.129	6	—	4.135
Riachão				
Solteiros	8.382	1	—	8.383
Casados	1.577	—	—	1.577
Viuvos	187	—	—	187
Ignorados	4	—	—	4
Total	10.150	1	—	10.151

<i>Resumo</i>	<i>Brasileiros</i>	<i>Estrangs.</i>	<i>Ignorada</i>	<i>Total</i>
Solteiros	18.465	11	—	18.476
Casados	5.070	13	—	5.083
Viuvos	479	1	—	480
Ignorados	13	—	1	14
Total	24.027	25	1	24.053

MUNICIPIO DE JAGUARIFE

POPULAÇÃO 5.883 HOMENS

	<i>Brasileiros</i>	<i>Estrangs.</i>	<i>Ignorada</i>	<i>Total</i>
Jaguarife				
Solteiros	1.295	1	—	1.296
Casados	198	1	—	199
Viuvos	46	—	—	46
Ignorados	—	—	—	—
Total	1.539	2	—	1.541
Estiva				
Solteiros	846	2	—	848
Casados	144	2	—	146
Viuvos	36	1	—	37
Ignorados	1	—	—	1
Total	1.027	5	—	1.032
Barreiras de Jacuruina				
Solteiros	674	—	—	674
Casados	114	—	—	114
Viuvos	4	1	—	5
Ignorados	—	—	—	—
Total	792	1	—	793

	<i>Brasileiros</i>	<i>Estrangs.</i>	<i>Ignorada</i>	<i>Total</i>
<i>Pirajuhya</i>				
Solteiros	739	1	—	740
Casados	137	2	—	139
Viuvos	33	1	—	34
Ignorados	—	—	1	1.
Total	909	4	1	914
<i>Palma</i>				
Solteiros	1.403	—	—	1.403
Casados	159	—	—	159
Viuvos	40	1	—	41
Ignorados	—	—	—	—
Total	1.602	1	—	1.603
<i>Resumo</i>				
Solteiros	4.957	4	—	4.961
Casados	752	5	—	757
Viuvos	159	4	—	163
Ignorados	1	—	1	2
Total	5.869	13	1	5.883

MUNICIPIO DE JEQUIE'

POPULAÇÃO 20.601 HOMENS

	<i>Brasileiros</i>	<i>Estrangs.</i>	<i>Ignorada</i>	<i>Total</i>
<i>Jequié</i>				
Solteiros	8.912	45	1	8.958
Casados	1.900	10	1	1.911
Viuvos	239	4	—	243
Ignorados	11	1	407	419
Total	11.062	60	409	11.531

	<i>Brasileiros</i>	<i>Estrangs.</i>	<i>Ignorada</i>	<i>Total</i>
Rio Branco				
Solteiros	3.727	14	—	3.741
Casados	1.124	10	—	1.134
Viuvos	91	—	—	91
Ignorados	6	—	5	11
Total	4.948	24	5	4.977
Baêta				
Solteiros	2.929	7	1	2.937
Casados	961	4	—	965
Viuvos	139	—	—	139
Ignorados	24	—	28	52
Total	4.053	11	29	4.093
<i>Resumo</i>				
Solteiros	15.568	66	2	15.636
Casados	3.985	24	1	4.010
Viuvos	469	4	—	473
Ignorados	41	1	440	482
Total	20.063	95	443	20.601

MUNICIPIO DE JEQUIRICA

POPULAÇÃO 11.977 HOMENS

	<i>Brasileiros</i>	<i>Estrangs.</i>	<i>Ignorada</i>	<i>Total</i>
Jequirica				
Solteiros	6.451	3	—	6.454
Casados	1.726	8	—	1.734
Viuvos	219	2	—	221
Ignorados	3	—	1	4
Total	8.399	13	1	8.413

	<i>Brasileiros</i>	<i>Estrangs.</i>	<i>Ignorada</i>	<i>Total</i>
Mutum				
Solteiros	2.882	1	—	2.883
Casados	583	4	—	587
Viuvos	89	—	—	89
Ignorados	—	—	5	5
Total	3.554	5	5	3.564
<i>Resumo</i>				
Solteiros	9.333	4	—	9.337
Casados	2.309	12	—	2.321
Viuvos	308	2	—	310
Ignorados	3	—	6	9
Total	11.953	18	6	11.977

MUNICIPIO DE JOAZEIRO

POPULAÇÃO 11.668 HOMENS

	<i>Brasileiros</i>	<i>Estrangs.</i>	<i>Ignorada</i>	<i>Total</i>
Joazeiro				
Solteiros	4.173	12	—	4.185
Casados	1.574	10	—	1.584
Viuvos	162	—	—	162
Ignorados	2	—	2	4
Total	5.911	22	2	5.935
Rancharia				
Solteiros	1.682	—	—	1.682
Casados	359	—	—	359
Viuvos	48	—	—	48
Ignorados	—	—	—	—
Total	2.089	—	—	2.089

	<i>Brasileiros</i>	<i>Estrangs.</i>	<i>Ignorada</i>	<i>Total</i>
Curaçá Pequeno				
Solteiros	1.174	—	—	1.174
Casados	265	—	—	265
Viuvos	59	—	—	59
Ignorados	—	—	—	—
Total	1.498	—	—	1.498
Salitre				
Solteiros	1.654	—	—	1.654
Casados	442	—	—	442
Viuvos	49	—	—	49
Ignorados	1	—	—	1
Total	2.146	—	—	2.146
<i>Resumo</i>				
Solteiros	8.683	12	—	8.695
Casados	2.640	10	—	2.650
Viuvos	318	—	—	318
Ignorados	3	—	2	5
Total	11.644	22	2	11.668

MUNICIPIO DE JUSSIAPÉ

POPULAÇÃO 8.858 HOMENS

	<i>Brasileiros</i>	<i>Estrangs.</i>	<i>Ignorada</i>	<i>Total</i>
Jussiape				
Solteiros	1.448	—	1	1.449
Casados	539	—	—	539
Viuvos	56	—	—	56
Ignorados	—	—	—	—
Total	2.043	—	1	2.044

	<i>Brasileiros</i>	<i>Estrangs.</i>	<i>Ignorada</i>	<i>Total</i>
<i>Barra da Estiva</i>				
Solteiros	1.671	—	—	1.671
Casados	649	—	—	649
Viuvos	50	—	—	50
Ignorados	2	—	—	2
Total	2.372	—	—	2.372
<i>Triumpho</i>				
Solteiros	3.449	12	1	3.462
Casados	866	2	1	869
Viuvos	103	—	—	103
Ignorados	7	—	1	8
Total	4.425	14	3	4.442
<i>Resumo</i>				
Solteiros	6.568	12	2	6.582
Casados	2.054	2	1	2.057
Viuvos	209	—	—	209
Ignorados	9	—	1	10
Total	8.840	14	4	8.858

MUNICIPIO DE LAGE

POPULAÇÃO 7.365 HOMENS

	<i>Brasileiros</i>	<i>Estrangs.</i>	<i>Ignorada</i>	<i>Total</i>
<i>Lage</i>				
Solteiros	6.274	1	—	6.275
Casados	905	2	—	907
Viuvos	172	—	—	172
Ignorados	11	—	—	11
Total	7.362	3	—	7.365

MUNICIPIO DE LENÇÕES

POPULAÇÃO 3.982 HOMENS

	<i>Brasileiros</i>	<i>Estrangs.</i>	<i>Ignorada</i>	<i>Total</i>
Lenções				
Solteiros	2.214	2	—	2.216
Casados	555	1	—	556
Viuvos	83	1	—	84
Ignorados	1	—	—	1
Total	2.853	4	—	2.857
Estiva				
Solteiros	836	—	—	836
Casados	258	—	—	258
Viuvos	30	1	—	31
Ignorados	—	—	—	—
Total	1.124	1	—	1.125
Resumo				
Solteiros	3.050	2	—	3.052
Casados	813	1	—	814
Viuvos	113	2	—	115
Ignorados	1	—	—	1
Total	3.977	5	—	3.982

MUNICIPIO DE MACAHUBAS

POPULAÇÃO 18.784 HOMENS

	<i>Brasileiros</i>	<i>Estrangs.</i>	<i>Ignorada</i>	<i>Total</i>
Macahubas				
Solteiros	5.561	1	—	5.562
Casados	2.058	—	3	2.061
Viuvos	113	—	—	113
Ignorados	—	—	3	3
Total	7.732	1	6	7.739

	<i>Brasileiros</i>	<i>Estrangs.</i>	<i>Ignorada</i>	<i>Total</i>
<i>Lagôa Clara</i>				
Solteiros	3.921	—	—	3.921
Casados	1.723	—	1	1.724
Viuvos	66	—	—	66
Ignorados	10	—	—	10
Total	5.720	—	1	5.721
<i>S. Sebastião</i>				
Solteiros	1.882	—	—	1.882
Casados	780	—	—	780
Viuvos	47	—	—	47
Ignorados	—	—	—	—
Total	2.709	—	—	2.709
<i>Santa Ritta</i>				
Soltieros	1.878	—	—	1.878
Casados	676	—	—	676
Viuvos	61	—	—	61
Ignorados	—	—	—	—
Total	2.615	—	—	2.615
<i>Resumo</i>				
	<i>Brasileiros</i>	<i>Estrangs,</i>	<i>Ignorada</i>	<i>Total</i>
Solteiros	13.242	1	—	13.243
Casados	5.237	—	4	5.241
Viuvos	287	—	—	287
Ignorados	10	—	3	13
Total	18.776	1	7	18.784

MUNICÍPIO DE MARACÁS

POPULAÇÃO 17.375 HOMENS

	<i>Brasileiros</i>	<i>Estrangs.</i>	<i>Ignorada</i>	<i>Total</i>
Maracás				
Solteiros	11.015	18	—	11.033
Casados	3.545	23	—	3.568
Viuvos	374	—	—	374
Ignorados	10	—	—	10
Total	14.944	41	—	14.985
Machado Portella				
Solteiros	1.674	—	1	1.675
Casados	614	1	2	617
Viuvos	95	—	—	95
Ignorados	2	—	1	3
Total	2.385	1	4	2.390
<i>Resumo</i>				
Solteiros	12.689	18	1	12.708
Casados	4.159	24	2	4.185
Viuvos	469	—	—	469
Ignorados	12	—	1	13
Total	17.329	42	4	17.375

MUNICÍPIO DE MARAGOGIPE

POPULAÇÃO 14.003 HOMENS

	<i>Brasileiros</i>	<i>Estrangs.</i>	<i>Ignorada</i>	<i>Total</i>
Maragogipe				
Solteiros	4.723	14	10	4.747
Casados	869	8	2	879
Viuvos	175	—	—	175
Ignorados	7	—	10	17
Total	5.774	22	22	5.818

	<i>Brasileiros</i>	<i>Estrangs.</i>	<i>Ignorada</i>	<i>Total</i>
Caveira				
Solteiros	873	1	—	874
Casados	202	1	—	203
Viuvos	23	—	—	23
Ignorados	—	—	—	—
Total	1.098	2	—	1.100
Nagé e Coqueiros				
Solteiros	2.549	2	—	2.551
Casados	593	1	—	594
Viuvos	113	—	—	113
Ignorados	—	—	—	—
Total	3.255	3	—	3.258
Capanema				
Solteiros	3.110	1	—	3.111
Casados	620	1	—	621
Viuvos	83	—	—	83
Ignorados	2	—	10	12
Total	3.815	2	10	3.827
<i>Resumo</i>				
Solteiros	11.255	18	10	11.283
Casados	2.284	11	2	2.277
Viuvos	394	—	—	394
Ignorados	9	—	20	29
Total	13.942	29	32	14.003

MUNICIPIO DE MARAHU'

POPULAÇÃO 10.211 HOMENS

	<i>Brasileiros</i>	<i>Estrangs.</i>	<i>Ignorada</i>	<i>Total</i>
Marahú				
Solteiros	2.637	5	—	2.642
Casados	404	2	—	406
Viuvos	110	1	—	111
Ignorados	1	—	—	1
Total	3.152	8	—	3.160

	<i>Brasileiros</i>	<i>Estrangs.</i>	<i>Ignorada</i>	<i>Total</i>
Oricó Merim				
Solteiros	6.066	6	—	6.072
Casados	738	1	—	739
Viuvos	236	—	—	236
Ignorados	4	—	—	4
Total	7.044	7	—	7.051
<i>Resumo</i>				
Solteiros	8.703	11	—	8.714
Casados	1.142	3	—	1.145
Viuvos	346	1	—	347
Ignorados	5	—	—	5
Total	10.196	15	—	10.211

MUNICIPIO DE MATTA DE S. JOÃO

POPULAÇÃO 8.710 HOMENS

	<i>Brasileiros</i>	<i>Estrangs.</i>	<i>Ignorada</i>	<i>Total</i>
Matta de S. João				
João				
Solteiros	3.260	6	—	3.266
Casados	793	6	—	799
Viuvos	121	—	—	121
Ignorados	2	—	4	6
Total	4.176	12	4	4.192
Assú da Torre				
Solteiros	1.105	2	—	1.107
Casados	364	4	—	368
Viuvos	40	—	—	40
Ignorados	1	—	—	1
Total	1.510	6	—	1.516

	<i>Brasileiros</i>	<i>Estrangs.</i>	<i>Ignorada</i>	<i>Total</i>
<i>Cipó</i>				
Solteiros	1.266	1	—	1.267
Casados	300	1	—	301
Viuvos	52	—	—	52
Ignorados	—	—	—	—
Total	1.618	2	—	1.620
<i>S. José das Mattas</i>				
Solteiros	1.095	1	—	1.096
Casados	250	3	—	253
Viuvos	29	—	—	29
Ignorados	4	—	—	4
Total	1.378	4	—	1.382
<i>Resumo</i>				
Solteiros	6.726	10	—	6.736
Casados	1.707	14	—	1.721
Viuvos	242	—	—	242
Ignorados	7	—	4	11
Total	8.682	24	4	8.710

MUNICIPIO DE MINAS DO RIO DE CONTAS

POPULAÇÃO 20.594 HOMENS

	<i>Brasileiros</i>	<i>Estrangs.</i>	<i>Ignorada</i>	<i>Total</i>
<i>Minas do Rio de Contas</i>				
Solteiros	1.204	1	—	1.205
Casados	434	2	—	436
Viuvos	48	—	—	48
Ignorados	7	1	—	8
Total	1.693	4	—	1.697

	<i>Brasileiros</i>	<i>Estrang.</i>	<i>Ignorada</i>	<i>Total</i>
<i>Villa Velha</i>				
Solteiros	8.764	1	1	8.766
Casados	3.619	—	—	3.619
Viuvos	218	—	—	218
Ignorados	9	—	7	16
Total	12.610	1	8	12.619
<i>Furna</i>				
Solteiros	1.607	—	—	1.607
Casados	529	—	—	529
Viuvos	36	1	—	37
Ignorados	—	—	—	—
Total	2.172	1	—	2.173
<i>Bôa Sentença</i>				
Solteiros	2.120	—	—	2.120
Casados	400	—	—	400
Viuvos	64	—	—	64
Ignorados	10	—	—	10
Total	2.594	—	—	2.594
<i>Gravata</i>				
Solteiros	1.047	—	—	1.047
Casados	421	—	—	421
Viuvos	43	—	—	43
Ignorados	—	—	—	—
Total	1.511	—	—	1.511
<i>Resumô</i>				
Solteiros	14.742	2	1	14.745
Casados	5.403	2	—	5.405
Viuvos	409	1	—	410
Ignorados	26	1	7	34
Total	20.580	6	8	20.594

MUNICIPIO DE MONTE ALEGRE

POPULAÇÃO 10.395 HOMENS

	<i>Brasileiros</i>	<i>Estrangs.</i>	<i>Ignorada</i>	<i>Total</i>
Monte Alegre				
Solteiros	7.718	—	—	7.718
Casados	2.481	—	—	2.481
Viuvos	182	—	—	182
Ignorados	12	—	2	14
Total	10.393	—	2	10.395

MUNICIPIO DE MONTE ALTO

POPULAÇÃO 6.788 HOMENS

	<i>Brasileiros</i>	<i>Estrangs.</i>	<i>Ignorada</i>	<i>Total</i>
Monte Alto				
Solteiros	3.400	2	1	3.403
Casados	1.220	1	—	1.221
Viuvos	113	—	—	113
Ignorados	6	—	—	6
Total	4.739	3	1	4.743
Boqueirão				
Solteiros	860	1	—	861
Casados	322	—	—	322
Viuvos	50	—	—	50
Ignorados	—	—	—	—
Total	1.232	1	—	1.233
Mamonas				
Solteiros	622	—	—	622
Casados	161	—	—	161
Viuvos	29	—	—	29
Ignorados	—	—	—	—
Total	812	—	—	812

<i>Resumo</i>	<i>Brasileiros</i>	<i>Estrangs.</i>	<i>Ignorada</i>	<i>Total</i>
Solteiros	4.882	3	1	4.886
Casados	1.703	1	—	1.704
Viuvos	192	—	—	192
Ignorados	6	—	—	6
Total	6.783	4	1	6.788

MUNICIPIO DE MONTE CRUZEIRO

POPULAÇÃO 15.194 HOMENS

	<i>Brasileiros</i>	<i>Estrangs.</i>	<i>Ignorada</i>	<i>Total</i>
Monte Cruzeiro				
Solteiros	1.782	1	—	1.783
Casados	533	1	—	534
Viuvos	76	—	—	76
Ignorados	—	—	—	—
Total	2.391	2	—	2.393
Pedra Branca				
Solteiros	5.775	—	—	5.775
Casados	1.431	—	—	1.431
Viuvos	228	—	—	228
Ignorados	5	—	1	6
Total	7.439	—	1	7.440
S. Francisco do Cajueiro				
Solteiros	1.379	—	—	1.379
Casados	487	—	—	487
Viuvos	71	—	—	71
Ignorados	—	—	—	—
Total	1.937	—	—	1.937

	<i>Brasileiros</i>	<i>Estrangrs.</i>	<i>Ignorada</i>	<i>Total</i>
<i>João Amaro</i>				
Solteiros	1.068	1	—	1.069
Casados	175	1	—	176
Viuvos)	42	1	—	43
Ignorados	—	—	—	—
Total	1.285	3	—	1.288
<i>Veados</i>				
Solteiros	1.663	1	—	1.664
Casados	437	—	—	437
Viuvos	35	—	—	35
Ignorados	—	—	—	—
Total	2.135	1	—	2.136
<i>Resumo</i>				
Solteiros	11.667	3	—	11.670
Casados	3.063	2	—	3.065
Viuvos	452	1	—	453
Ignorados	5	—	1	6
Total	15.187	6	1	15.194

MUNICIPIO DE MONTE SANTO

POPULAÇÃO 13.861 HOMENS

	<i>Brasileiros</i>	<i>Estrangrs.</i>	<i>Ignorada</i>	<i>Total</i>
<i>Monte Santo</i>				
Solteiros	2.873	1	—	2.874
Casados	1.130	—	—	1.130
Viuvos	109	—	—	109
Ignorados	—	—	—	—
Total	4.112	1	—	4.113

	<i>Brasileiros</i>	<i>Estrangs.</i>	<i>Ignorada</i>	<i>Total</i>
Uauá				
Solteiros	3.158	—	—	3.158
Casados	1.123	—	—	1.123
Viuvos	91	—	—	91
Ignorados	5	—	—	5
Total	4.377	—	—	4.377
Canisancão				
Solteiros	3.742	—	—	3.742
Casados	1.514	—	—	1.514
Viuvos	96	—	—	96
Ignorados	18	—	1	19
Total	5.370	—	1	5.371
<i>Resumo</i>				
Solteiros	9.773	1	—	9.774
Casados	3.767	—	—	3.767
Viuvos	296	—	—	296
Ignorados	23	—	1	24
Total	13.859	1	1	13.861

MUNICIPIO DE MORRO DO CHAPÉO

POPULAÇÃO 20.087 HOMENS

	<i>Brasileiros</i>	<i>Estrangs.</i>	<i>Ignorada</i>	<i>Total</i>
Morro do Chapéu				
Solteiros	2.354	3	—	2.357
Casados	766	4	—	770
Viuvos	95	—	—	95
Ignorados	7	—	—	7
Total	3.222	7	—	3.229

	<i>Brasileiros</i>	<i>Estrangrs.</i>	<i>Ignorada</i>	<i>Total</i>
Brejinho				
Solteiros	1.004	—	—	1.004
Casados	375	—	—	375
Viuvos	30	—	—	30
Ignorados	—	—	—	—
Total	1.409	—	—	1.409
Bella Vista do Utinga				
Solteiros	1.471	—	—	1.471
Casados	333	1	—	334
Viuvos	53	—	—	53
Ignorados	—	—	—	—
Total	1.857	1	—	1.858
Riacho do Utinga				
Solteiros	2.033	—	—	2.033
Casados	275	—	—	275
Viuvos	35	—	—	35
Ignorados	—	—	—	—
Total	2.343	—	—	2.343
America Dourada				
Solteiros	1.280	—	—	1.280
Casados	441	—	—	441
Viuvos	30	—	—	30
Ignorados	—	—	—	—
Total	1.751	—	—	1.751
Canna Brava do Miranda				
Solteiros	2.290	—	—	2.290
Casados	526	—	—	526
Viuvos	48	—	—	48
Ignorados	—	—	—	—
Total	2.864	—	—	2.864

	<i>Brasileiros</i>	<i>Estrangs.</i>	<i>Ignorada</i>	<i>Total</i>
<i>Carahybas</i>				
Solteiros	2.411	—	—	2.411
Casados	959	—	—	959
Viuvos	58	—	—	58
Ignorados	—	—	—	—
Total	3.428	—	—	3.428
<i>Ventura</i>				
Solteiros	2.539	—	—	2.539
Casados	568	2	—	570
Viuvos	92	—	—	92
Ignorados	4	—	—	4
Total	3.203	2	—	3.205
<i>Resumo</i>				
Solteiros	15.382	3	—	15.385
Casados	4.243	7	—	4.250
Viuvos	441	—	—	441
Ignorados	11	—	—	11
Total	20.077	10	—	20.087

MUNICIPIO DE MUCUGÊ

PÓPULAÇÃO 7.817 HOMENS

	<i>Brasileiros</i>	<i>Estrangs.</i>	<i>Ignorada</i>	<i>Total</i>
<i>Mucugê</i>				
Solteiros	1.199	1	—	1.200
Casados	376	—	—	376
Viuvos	51	—	—	51
Ignorados	2	—	—	2
Total	1.628	1	—	1.629

	<i>Brasileiros</i>	<i>Estrangs.</i>	<i>Ignorada</i>	<i>Total</i>
João Correia				
Solteiros	1.746	—	—	1.746
Casados	709	—	—	709
Viuvos	60	—	—	60
Ignorados	2	—	—	2
Total	2.517	—	—	2.517
Guiné				
Solteiros	676	—	—	676
Casados	309	—	—	309
Viuvos	24	—	—	24
Ignorados	—	—	—	—
Total	1.009	—	—	1.009
Cascavel				
Solteiros	1.954	—	—	1.954
Casados	667	—	—	667
Viuvos	41	—	—	41
Ignorados	—	—	—	—
Total	2.662	—	—	2.662
<i>Resumo</i>				
Solteiros	5.575	1	—	5.576
Casados	2.061	—	—	2.061
Viuvos	176	—	—	176
Ignorados	4	—	—	4
Total	7.816	1	—	7.817

MUNICIPIO DE MUNDO NOVO

POPULAÇÃO 15.315 HOMENS

	<i>Brasileiros</i>	<i>Estrangs.</i>	<i>Ignorada</i>	<i>Total</i>
Mundo Novo				
Solteiros	12.365	4	—	12.369
Casados	2.636	6	—	2.642
Viuvos	296	—	—	296
Ignorados	8	—	—	8
Total	15.305	10	—	15.315

MUNICIPIO DE MURITIBA

POPULAÇÃO 9.906 HOMENS

	<i>Brasileiros</i>	<i>Estrangs.</i>	<i>Ignorada</i>	<i>Total</i>
Muritiba				
Solteiros	3.023	2	—	3.025
Casados	701	1	—	702
Viuvos	110	—	—	110
Ignorados	—	—	—	—
Total	3.834	3	—	3.837

Cabeças				
Solteiros	2.612	1	—	2.613
Casados	633	1	—	634
Viuvos	96	—	—	96
Ignorados	—	—	—	—
Total	3.341	2	—	3.343

S José do Aporá				
Solteiros	2.135	1	—	2.136
Casados	515	—	—	515
Viuvos	72	—	—	72
Ignorados	3	—	—	3
Total	2.725	1	—	2.726

Resumo

Solteiros	7.770	4	—	7.774
Casados	1.849	2	—	1.851
Viuvos	278	—	—	278
Ignorados	3	—	—	3
Total	9.900	6	—	9.906

MUNICIPIO DE NAZARETH

POPULAÇÃO 11.737 HOMENS

	<i>Brasileiros</i>	<i>Estrangs.</i>	<i>Ignorada</i>	<i>Total</i>
Nazareth				
Solteiros	7.222	13	—	7.235
Casados	1.436	19	—	1.455
Viuvos	249	2	—	251
Ignorados	16	—	—	16
Total	8.923	34	—	8.957
Onha				
Solteiros	2.319	3	—	2.322
Casados	361	1	—	362
Viuvos	95	—	—	95
Ignorados	1	—	—	1
Total	2.776	4	—	2.780
<i>Resumo</i>				
Solteiros	9.541	16	—	9.557
Casados	1.797	20	—	1.817
Viuvos	344	2	—	346
Ignorados	17	—	—	17
Total	11.699	38	—	11.737

MUNICIPIO DE NOVA BOIPEBA

POPULAÇÃO 7.000 HOMENS

	<i>Brasileiros</i>	<i>Estrangs.</i>	<i>Ignorada</i>	<i>Total</i>
Nova Boipeba				
Solteiros	542	4	—	546
Casados	118	—	—	118
Viuvos	16	—	—	16
Ignorados	2	—	—	2
Total	678	4	—	682

	<i>Brasileiros</i>	<i>Estrangs.</i>	<i>Ignorada</i>	<i>Total</i>
Palmeiras				
Solteiros	283	—	—	283
Casados	76	—	—	76
Viuvos	10	—	—	10
Ignorados	—	—	1	1
Total	369	—	1	370
Rio Preto				
Solteiros	330	2	—	332
Casados	52	—	—	52
Viuvos	7	—	—	7
Ignorados	1	—	—	1
Total	390	2	—	392
Matta				
Solteiros	4.357	1	—	4.358
Casados	1.090	1	—	1.091
Viuvos	107	—	—	107
Ignorados	—	—	—	—
Total	5.554	2	—	5.556
<i>Resumo</i>				
Solteiros	5.512	7	—	5.519
Casados	1.336	1	—	1.337
Viuvos	140	—	—	140
Ignorados	3	—	1	4
Total	6.991	8	1	7.000

MUNICIPIO DE OLIVEIRA DO BREJINHO

POPULAÇÃO 6.115 HOMENS

	<i>Brasileiros</i>	<i>Estrangs.</i>	<i>Ignorada</i>	<i>Total</i>
Solteiros	4.680	—	1	4.681
Casados	1.293	—	—	1.293
Viuvos	141	—	—	141
Ignorados	—	—	—	—
Total	6.114	—	1	6.115

MUNICIPIO DE OROBO'

POPULAÇÃO 12.654 HOMENS

	<i>Brasileiros</i>	<i>Estrangs.</i>	<i>Ignorada</i>	<i>Total</i>
Orobó				
Solteiros	9.703	7	1	9.711
Casados	2.672	2	—	2.674
Viuvos	246	—	—	246
Ignorados	2	—	21	23
Total	12.623	9	22	12.654

MUNICIPIO DE PARAMIRIM

POPULAÇÃO 13.058 HOMENS

	<i>Brasileiros</i>	<i>Estrangs.</i>	<i>Ignorada</i>	<i>Total</i>
Paramirim				
Solteiros	2.666	—	—	2.666
Casados	1.167	—	—	1.167
Viuvos	77	—	—	77
Ignorados	18	—	—	18
Total	3.928	—	—	3.928
Agua Quente				
Solteiros	3.629	—	—	3.629
Casados	1.136	—	—	1.136
Viuvos	69	—	—	69
Ignorados	2	—	—	2
Total	4.836	—	—	4.836
Santa Maria do Ouro				
Solteiros	1.725	—	2	1.727
Casados	673	—	1	674
Viuvos	42	—	—	42
Ignorados	7	—	—	7
Total	2.447	—	3	2.450

	<i>Brasileiros</i>	<i>Estrangs.</i>	<i>Ignorada</i>	<i>Total</i>
<i>Cannabrinha</i>				
Solteiros	1.329	—	—	1.329
Casados	474	—	—	474
Viuvos	38	—	—	38
Ignorados	3	—	—	3
Total	1.844	—	—	1.844
<i>Resumo</i>				
Solteiros	9.349	—	2	9.351
Casados	3.450	—	1	3.451
Viuvos	226	—	—	226
Ignorados	30	—	—	30
Total	13.055	—	3	13.058

MUNICIPIO DE PATROCINIO DO COITE'

POPULAÇÃO 7.755 HOMENS

	<i>Brasileiros</i>	<i>Estrangs.</i>	<i>Ignorada</i>	<i>Total</i>
<i>Patrocínio do Coité</i>				
Solteiros	2.766	—	—	2.766
Casados	815	—	—	815
Vivos	56	—	—	56
Ignorados	1	—	1	2
Total	3.638	—	1	3.639
<i>Sacco</i>				
Solteiros	709	—	—	709
Casados	184	—	—	184
Viuvos	8	—	—	8
Ignorados	—	—	—	—
Total	901	—	—	901

	<i>Brasileiros</i>	<i>Estrangs.</i>	<i>Ignorada</i>	<i>Total</i>
<i>Apertado de Ba-</i>				
<i>naneira</i>				
Solteiros	1.846	—	—	1.846
Casados	422	—	—	422
Viuvos	24	—	—	24
Ignorados	—	—	—	—
Total	2.292	—	—	2.292
<i>Queimadas</i>				
Solteiros	698	—	—	698
Casados	212	—	—	212
Viuvos	13	—	—	13
Ignorados	—	—	—	—
Total	923	—	—	923
<i>Resumo</i>				
Solteiros	6.019	—	—	6.019
Casados	1.633	—	—	1.633
Viuvos	101	—	—	101
Ignorados	1	—	1	2
Total	7.754	—	1	7.755

MUNICIPIO DE POJUCA

POPULAÇÃO 4.372 HOMENS

	<i>Brasileiros</i>	<i>Estrangs.</i>	<i>Ignorada</i>	<i>Total</i>
<i>Pojuca</i>				
Solteiros	3.667	6	1	3.674
Casados	595	15	—	610
Viuvos	80	1	—	81
Ignorados	6	1	—	7
Total	4.348	23	1	4.372

MUNICIPIO DE POÇÕES

POPULAÇÃO 13.543 HOMENS

	<i>Brasileiros</i>	<i>Estrangs.</i>	<i>Ignorada</i>	<i>Total</i>
Poções				
Solteiros	7.212	11	—	7.223
Casados	1.879	12	—	1.891
Viuvos	175	—	—	175
Ignorados	45	—	—	45
Total	9.311	23	—	9.334
Bôa Nova				
Solteiros	3.142	—	—	3.142
Casados	992	—	—	992
Viuvos	74	—	—	74
Ignorados	1	—	—	1
Total	4.209	—	—	4.209
<i>Resumo</i>				
Solteiros	10.354	11	—	10.365
Casados	2.871	12	—	2.883
Viuvos	249	—	—	249
Ignorados	46	—	—	46
Total	13.520	23	—	13.543

MUNICIPIO DE PILÃO ARCADO

POPULAÇÃO 10.078 HOMENS

	<i>Brasileiros</i>	<i>Estrangs.</i>	<i>Ignorada</i>	<i>Total</i>
Pilão Arcado				
Solteiros	3.513	—	5	3.518
Casados	891	—	—	891
Viuvos	233	—	—	233
Ignorados	1	—	—	1
Total	4.638	—	5	4.643

	<i>Brasileiros</i>	<i>Estrangs.</i>	<i>Ignorada</i>	<i>Total</i>
Salinas de Santo Antonio				
Solteiros	844	—	6	850
Casados	188	—	—	188
Viuvos	29	—	—	29
Ignorados	—	—	—	—
Total	1.061	—	6	1.067
Brejo da Serra				
Solteiros	3.255	—	1	3.256
Casados	988	—	—	988
Viuvos	123	—	—	123
Ignorados	1	—	—	1
Total	4.367	—	1	4.368
<i>Resumo</i>				
Solteiros	7.612	—	12	7.624
Casados	2.067	—	—	2.067
Viuvos	385	—	—	385
Ignorados	2	—	—	2
Total	10.066	—	12	10.078

MUNICIPIO DE POMBAL

POPULAÇÃO 5.431 HOMENS

	<i>Brasileiros</i>	<i>Estrangs.</i>	<i>Ignorada</i>	<i>Total</i>
Pombal				
Solteiros	2.085	—	—	2.085
Casados	479	—	—	479
Viuvso	46	—	—	46
Ignorados	1	—	—	1
Total	2.611	—	—	2.611

	<i>Brasileiros</i>	<i>Estrangs.</i>	<i>Ignorada</i>	<i>Total</i>
<i>Mirandella e Pedras</i>				
Solteiros	2.001	—	—	2.001
Casados	746	—	—	746
Viuvos	72	—	—	72
Ignorados	—	—	1	1
Total	2.819	—	1	2.820
<i>Resumo</i>				
Solteiros	4.086	—	—	4.086
Casados	1.225	—	—	1.225
Viuvos	118	—	—	118
Ignorados	1	—	1	1
Total	5.430	—	1	5.431

MUNICIPIO DE PORTO SEGURO

POPULAÇÃO 2.024 HOMENS

	<i>Brasileiros</i>	<i>Estrangs.</i>	<i>Ignorada</i>	<i>Total</i>
<i>Porto Seguro</i>				
Solteiros	1.316	4	—	1.320
Casados	466	—	—	466
Viuvos	71	—	—	71
Ignorados	—	—	—	—
Total	1.853	4	—	1.857
<i>Villa Verde</i>				
Solteiros	117	—	—	117
Casados	49	—	—	49
Viuvos	1	—	—	1
Ignorados	—	—	—	—
Total	167	—	—	167

<i>Resumo</i>	<i>Brasileiros</i>	<i>Estrang.</i>	<i>Ignorada</i>	<i>Total</i>
Solteiros	1.433	4	—	1.437
Casados	515	—	—	515
Viuvos	72	—	—	72
Ignorados	—	—	—	—
Total	2.020	4	—	2.024

MUNICIPIO DE PRADO

POPULAÇÃO 5.815 HOMENS

	<i>Brasileiros</i>	<i>Estrang.</i>	<i>Ignorada</i>	<i>Total</i>
Prado				
Solteiros	1.089	3	—	1.092
Casados	340	5	—	345
Viuvos	44	—	—	44
Ignorados	1	—	—	1
Total	1.474	8	—	1.482
Escondido				
Solteiros	2.740	3	—	2.743
Casados	967	7	—	974
Viuvos	85	—	—	85
Ignorados	11	—	—	11
Total	3.803	10	—	3.813
Curumuxatiba				
Solteiros	406	1	—	407
Casados	99	1	—	100
Viuvos	12	—	—	12
Ignorados	1	—	—	1
Total	518	2	—	520

<i>Resumo</i>	<i>Brasileiros</i>	<i>Estrangs.</i>	<i>Ignorada</i>	<i>Total</i>
Solteiros	4.235	7	—	4.242
Casados	1.406	13	—	1.419
Viuvos	141	—	—	141
Ignorados	13	—	—	13
Total	5.795	20	—	5.815

MUNICIPIO DE QUEIMADAS

POPULAÇÃO 12.181 HOMENS

	<i>Brasileiros</i>	<i>Estrangs.</i>	<i>Ignorada</i>	<i>Total</i>
Queimadas				
Solteiros	2.470	4	—	2.474
Casados	896	5	—	901
Viuvos	98	—	—	—
Ignorados	—	—	1	1
Total	3.464	9	1	3.474
Itiúba				
Solteiros	4.603	—	—	4.603
Casados	1.653	1	—	1.654
Viuvos	131	—	—	131
Ignorados	—	—	—	—
Total	6.387	1	—	6.388
Santa Luzia				
Solteiros	1.657	—	—	1.657
Casados	616	—	—	616
Viuvos	46	—	—	46
Ignorados	—	—	—	—
Total	2.319	—	—	2.319

<i>Resumo</i>	<i>Brasileiros</i>	<i>Estrangs.</i>	<i>Ignorada</i>	<i>Total</i>
Solteiros	8.730	4	—	8.734
Casados	3.165	6	—	3.171
Viuvos	275	—	—	275
Ignorados	—	—	1	1
Total	12.170	10	1	12.181

MUNICIPIO DE RIACHO DE SANT'ANNA

POPULAÇÃO 9.384 HOMENS

	<i>Brasileiros</i>	<i>Estrangs.</i>	<i>Ignorada.</i>	<i>Total</i>
Riacho de Sant'Anna				
Solteiros	7.838	—	—	7.838
Casados	1.388	—	—	1.388
Viuvos	158	—	—	158
Ignorados	—	—	—	—
Total	9.384	—	—	9.384

MUNICIPIO DE RIO BRANCO

POPULAÇÃO 9.492 HOMENS

	<i>Brasileiros</i>	<i>Estrangs.</i>	<i>Ignorada</i>	<i>Total</i>
Rio Branco				
Solteiros	4.593	—	—	4.593
Casados	1.834	1	—	1.835
Viuvos	179	—	—	179
Ignorados	20	—	4	24
Total	6.626	1	4	6.631
Bom Jardim				
Solteiros	2.195	—	—	2.195
Casados	573	—	—	573
Viuvos	88	—	—	88
Ignorados	3	—	2	5
Total	2.859	—	2	2.861

<i>Résumo</i>	<i>Brasileiros</i>	<i>Estrangs.</i>	<i>Ignorada</i>	<i>Total</i>
Solteiros	6.788	—	—	6.788
Casados	2.407	1	—	2.408
Viuvos	267	—	—	267
Ignorados	23	—	6	29
Total	9.485	1	6	9.492

MUNICIPIO DE REMANSO

POPULAÇÃO 11.099 HOMENS

	<i>Brasileiros</i>	<i>Estrangs.</i>	<i>Ignorada</i>	<i>Total</i>
Remanso				
Solteiros	4.198	—	3	4.201
Casados	1.346	—	—	1.346
Viuvos	142	—	—	142
Ignorados	11	—	—	11
Total	5.697	—	3	5.700
Poços				
Solteiros	1.619	—	—	1.619
Casados	605	—	—	605
Viuvos	48	—	—	48
Ignorados	1	—	1	2
Total	2.273	—	1	2.274
Peixe				
Solteiros	2.249	—	—	2.249
Casados	815	—	—	815
Viukvos	61	—	—	61
Ignorados	—	—	—	—
Total	3.125	—	—	3.125

<i>Resumo</i>	<i>Brasileiros</i>	<i>Estrangs.</i>	<i>Ignorada</i>	<i>Total</i>
Solteiros	8.066	—	3	8.069
Casados	2.766	—	—	2.766
Viuvos	251	—	—	251
Ignorados	12	—	1	13
Total	11.095	—	4	11.099

MUNICIPIO DE REMEDIOS

POPULAÇÃO 12.062 HOMENS

	<i>Brasileiros</i>	<i>Estrangs.</i>	<i>Ignorada</i>	<i>Total</i>
<i>Remedios do Rio de Contas</i>				
Solteiros	2.322	—	—	2.322
Casados	727	—	—	727
Viuvos	58	—	—	58
Ignorados	—	1	—	1
Total	3.107	1	—	3.108
<i>Bom Successo</i>				
Solteiros	3.907	—	—	3.907
Casados	1.508	1	1	1.510
Viuvos	113	—	—	113
Ignorados	4	—	—	4
Total	5.532	1	1	5.534
<i>Barro Vermelho</i>				
Solteiros	2.841	—	—	2.841
Casados	510	—	—	500
Viuvos	65	—	—	65
Ignorados	4	—	—	4
Total	3.420	—	—	3.420

<i>Resumo</i>	<i>Brasileiros</i>	<i>Estrangs.</i>	<i>Ignorada</i>	<i>Total</i>
Solteiros	9.070	—	—	9.070
Casados	2.745	1	1	2.747
Viuvos	236	—	—	236
Ignorados	8	1	—	9
Total	12.059	2	1	12.062

MUNICIPIO DE RIACHÃO DO JACUHYPE

POPULAÇÃO 9.439 HOMENS

	<i>Brasileiros</i>	<i>Estrangs.</i>	<i>Ignorada</i>	<i>Total</i>
Riachão do Jacu-				
hype				
Solteiros	3.510	—	—	3.510
Casados	1.140	—	—	1.140
Viuvos	98	—	—	98
Ignorados	3	—	10	13
Total	4.751	—	10	4.761
Gavião				
Solteiros	1.150	—	—	1.150
Casados	249	—	—	249
Viuvos	17	—	—	17
Ignorados	6	—	—	6
Total	1.422	—	—	1.422
Candeal				
Solteiros	2.506	—	—	2.506
Casados	711	—	—	711
Viuvos	37	—	—	37
Ignorados	1	—	1	2
Total	3.255	—	1	3.256

<i>Resumo</i>	<i>Brasileiros</i>	<i>Estrang.</i>	<i>Ignorada</i>	<i>Total</i>
Solteiros	7.166	—	—	7.166
Casados	2.100	—	—	2.100
Viuvos	152	—	—	152
Ignorados	10	—	11	21
Total	9.428	—	11	9.439

MUNICIPIO DE SANT'ANNA DO CATU'

POPULAÇÃO 7.743 HOMENS

	<i>Brasileiros</i>	<i>Estrang.</i>	<i>Ignorada</i>	<i>Total</i>
Sant'Anna do Catú				
Solteiros	3.196	2	—	3.198
Casados	1.018	4	—	1.022
Viuvos	168	1	—	169
Ignorados	1	—	—	1
Total	4.383	7	—	4.390
S. Miguel				
Solteiros	2.583	1	—	2.584
Casados	672	—	—	672
Viuvos	95	—	—	95
Ignorados	1	—	1	2
Total	3.351	1	1	3.353
<i>Resumo</i>	<i>Brasileiros</i>	<i>Estrang.</i>	<i>Ignorada</i>	<i>Total</i>
Solteiros	5.779	3	—	5.782
Casados	1.690	4	—	1.694
Viuvos	263	1	—	264
Ignorados	2	—	1	3
Total	7.734	8	1	7.743

MUNICIPIO DE SANT'ANNA DOS BREJOS

POPULAÇÃO 10.824 HOMENS

	<i>Brasileiros</i>	<i>Estrangs.</i>	<i>Ignoraãa</i>	<i>Total</i>
San'Anna dos Brejos				
Solteiros	6.430	1	—	6.431
Casados	1.878	—	1	1.879
Viuvos	142	—	—	142
Ignorados	8	—	—	8
Total	8.458	1	1	8.460

S. Gonçalo

Solteiros	1.187	—	—	1.187
Casados	534	—	—	534
Viuvos	31	—	—	31
Ignorados	—	—	—	—
Total	1.752	—	—	1.752

Porto Novo do Corrente

Solteiros	425	—	—	425
Casados	174	1	—	175
Viuvos	11	—	—	11
Ignorados	1	—	—	1
Total	611	1	—	612

<i>Resumo</i>	<i>Brasileiros</i>	<i>Estrangs.</i>	<i>Ignorada</i>	<i>Total</i>
Solteiros	8.042	1	—	8.043
Casados	2.586	1	1	2.588
Viuvos	184	—	—	184
Ignorados	9	—	—	9
Total	10.821	2	1	10.824

MUNICIPIO DE SANTA CRUZ

POPULAÇÃO 1.807 HOMENS

	<i>Brasileiros</i>	<i>Estrangs.</i>	<i>Ignorada</i>	<i>Total</i>
Santa Cruz				
Solteiros	1.370	—	1	1.371
Casados	354	1	—	355
Viuvos	46	1	—	47
Ignorados	34	—	—	34
Total	1.804	2	1	1.807

MUNICIPIO DE SANTA MARIA

POPULAÇÃO 7.019 HOMENS

	<i>Brasileiros</i>	<i>Estrangs.</i>	<i>Ignorada</i>	<i>Total</i>
Santa Maria				
Solteiros	5.633	1	—	5.634
Casados	1.290	—	—	1.290
Viuvos	94	—	—	94
Ignorados	—	—	1	1
Total	7.017	1	1	7.019

MUNICIPIO DE SANTA RITTA DO RIO PRETO

POPULAÇÃO 8.557 HOMENS

	<i>Brasileiros</i>	<i>Estrangs.</i>	<i>Ignorada</i>	<i>Total</i>
Santa Ritta do Rio Preto				
Solteiros	3.966	—	—	3.966
Casados	1.140	—	—	1.140
Viuvos	125	—	—	125
Ignorados	—	—	—	—
Total	5.231	—	—	5.231

	<i>Brasileiros</i>	<i>Estrangs.</i>	<i>Ignorada</i>	<i>Total</i>
Formosa				
Solteiros	2.612	—	—	2.612
Casados	655	—	—	655
Viuvos	58	—	—	58
Ignorados	1	—	—	1
Total	3.326	—	—	3.326

Rêsumo

Solteiros	6.578	—	—	6.578
Casados	1.795	—	—	1.795
Viuvos	183	—	—	183
Ignorados	1	—	—	1
Total	8.557	—	—	8.557

MUNICIPIO DE SANTO AMARO

POPULAÇÃO 41.476 HOMENS

	<i>Brasileiros</i>	<i>Estrangs.</i>	<i>Ignorada</i>	<i>Total</i>
Santo Amaro da Purificação				
Solteiros	5.568	17	1	5.586
Casados	826	6	—	832
Viuvos	156	2	—	158
Ignorados	—	—	4	4
Total	6.550	25	5	6.580
N. S. do Rosario				
Solteiros	4.831	21	—	4.852
Casados	767	15	—	782
Viuvos	106	1	—	107
Ignorados	1	—	4	5
Total	5.705	37	4	5.746

	<i>Brasileiros</i>	<i>Estrang.</i>	<i>Ignorada</i>	<i>Total</i>
Bom Jardim				
Solteiros	5.799	4	—	5.803
Casados	1.141	4	—	1.145
Viuvos	216	—	—	216
Ignorados	6	—	1	7
Total	7.162	8	1	7.171
Rio Fundo				
Solteiros	6.146	5	4	6.155
Casados	1.338	4	1	1.243
Viuvos	149	—	1	150
Ignorados	—	—	2	2
Total	7.533	9	8	7.550
Sant'Anna do Lustoza				
Solteiros	2.680	7	—	2.687
Casados	372	1	—	373
Viuvos	54	—	—	54
Ignorados	—	—	—	—
Total	3.106	8	—	3.114
Oliveira dos Campinhos				
Solteiros	5.518	—	1	5.519
Casados	1.177	2	—	1.179
Viuvos	208	—	—	208
Ignorados	1	—	1	2
Total	6.904	2	2	6.908
N. S. da Soledade Saubara				
Solteiros	3.685	6	—	3.691
Casados	621	5	1	627
Viuvos	84	—	—	84
Ignorados	—	—	5	5
Total	4.390	11	6	4.407

<i>Consumo</i>	<i>Brasileiros</i>	<i>Estrangs.</i>	<i>Ignorada</i>	<i>Total</i>
Solteiros	34.227	60	6	34.293
Casados	6.142	37	2	6.181
Viuvos	973	3	1	977
Ignorados	8	—	17	25
Total	41.350	100	26	41.476

MUNICIPIO DE SANTO ANTONIO DA GLORIA

POPULAÇÃO 6.972 HOMENS

	<i>Brasileiros</i>	<i>Estrangs.</i>	<i>Ignorada</i>	<i>Total</i>
S. Antonio da Gloria				
Solteiros	5.121	—	—	5.121
Casados	1.680	—	—	1.680
Viuvos	170	—	—	170
Ignorados	1	—	—	1
Total	6.972	—	—	6.972

MUNICIPIO DE SANTO ANTONIO DE JESUS

POPULAÇÃO 11.482 HOMENS

	<i>Brasileiros</i>	<i>Estrangs.</i>	<i>Ignorada</i>	<i>Total</i>
S. Antonio de Jesus				
Solteiros	6.458	6	—	6.464
Casados	1.354	4	—	1.358
Viuvos	268	2	—	270
Ignorados	6	—	—	6
Total	8.086	12	—	8.098

	<i>Brasileiros</i>	<i>Estrangs.</i>	<i>Ignorada</i>	<i>Total</i>
Vargem Grande				
Solteiros	2.674	1	—	2.675
Casados	568	—	—	568
Viuvos	137	—	—	137
Ignorados	4	—	—	4
Total	3.383	1	—	3.384
<i>Resumo</i>				
Solteiros	9.132	7	—	9.139
Casados	1.922	4	—	1.926
Viuvos	405	2	—	407
Ignorados	10	—	—	10
Total	11.469	13	—	11.482

MUNICIPIO DE S. FELIPPE

POPULAÇÃO 12.348 HOMENS

	<i>Brasileiros</i>	<i>Estrangs.</i>	<i>Ignorada</i>	<i>Total</i>
S. Felipe				
Solteiros	7.290	2	—	7.292
Casados	1.544	4	1	1.549
Viuvos	273	2	—	275
Ignorados	4	—	—	4
Total	9.111	8	1	9.120
S. Roque				
Solteiros	2.713	—	1	2.714
Casados	419	—	1	420
Viuvos	94	—	—	94
Ignorados	—	—	—	—
Total	3.226	—	2	3.228

<i>Resumo</i>	<i>Brasileiros</i>	<i>Estrang.</i>	<i>Ignorada</i>	<i>Total</i>
Solteiros	10.003	2	1	10.006
Casados	1.963	4	2	1.969
Viuvos	367	2	—	369
Ignorados	4	—	—	4
Total	12.337	8	3	12.348

MUNICIPIO DE S. FELIX DO PARAGUASSU

POPULAÇÃO 5.869 HOMENS

	<i>Brasileiros</i>	<i>Estrang.</i>	<i>Ignorada</i>	<i>Total</i>
S. Felix do Para- guassú				
Solteiros	1.946	14	—	1.960
Casados	450	20	—	470
Viuvos	59	—	—	59
Ignorados	3	1	—	4
Total	2.458	35	—	2.493
Outeiro Redondo				
Solteiros	2.710	—	6	2.716
Casados	568	6	—	574
Viuvos	80	—	—	80
Ignorados	1	—	5	6
Total	3.359	6	11	3.376
<i>Resumo</i>	<i>Brasileiros</i>	<i>Estrang.</i>	<i>Ignorada</i>	<i>Total</i>
Solteiros	4.656	14	6	4.676
Casados	1.018	26	—	1.044
Viuvos	139	—	—	139
Ignorados	4	1	5	10
Total	5.817	41	11	5.869

MUNICIPIO DE S. JOSE' DE PORTO ALEGRE

POPULAÇÃO 4.329 HOMENS

	<i>Brasileiros</i>	<i>Estrangs.</i>	<i>Ignorada</i>	<i>Total</i>
S. José de Porto Alegre				
Solteiros	3.102	11	—	3.113
Casados	958	22	—	980
Viuvos	232	—	—	232
Ignorados	4	—	—	4
Total	4.296	33	—	4.329

MUNICIPIO DE S. JOSE' DE CASA NOVA

POPULAÇÃO 10.336 HOMENS

	<i>Brasileiros</i>	<i>Estrangs.</i>	<i>Ignorada</i>	<i>Total</i>
S. José de Casa Nova				
Solteiros	1.932	—	—	1.932
Casados	737	—	—	737
Viuvos	48	—	—	48
Ignorados	—	—	—	—
Total	2.717	—	—	2.717
Páo a Pique				
Solteiros	2.047	—	—	2.047
Casados	571	—	—	571
Viuvos	70	—	—	70
Ignorados	—	—	2	2
Total	2.688	—	2	2.690
S. J. do Campo Formoso				
Solteiros	1.779	—	—	1.779
Casados	450	—	—	450
Viuvos	52	—	—	52
Ignorados	—	—	—	—
Total	2.281	—	—	2.281

	<i>Brasileiros</i>	<i>Estrangs.</i>	<i>Ignorada</i>	<i>Total</i>
S. Anna do Sobradinho				
Solteiros	1.956	—	—	1.956
Casados	632	—	—	632
Viuvos	59	—	—	59
Ignorados	1	—	—	1
Total	2.648	—	—	2.648
<i>Resumo</i>				
Solteiros	7.714	—	—	7.714
Casados	2.390	—	—	2.390
Viuvos	229	—	—	229
Ignorados	1	—	2	3
Total	10.334	—	2	10.336

MUNICIPIO DE S. MIGUEL

POPULAÇÃO 5.627 HOMENS

	<i>Brasileiros</i>	<i>Estrangs.</i>	<i>Ignorada</i>	<i>Total</i>
S. Miguel				
Solteiros	4.480	—	—	4.480
Casados	1.031	1	—	1.032
Viuvos	115	—	—	115
Ignorados	—	—	—	—
Total	5.626	1	—	5.627

MUNICIPIO DO SALVADOR

POPULAÇÃO 132.128 HOMENS

	<i>Brasileiros</i>	<i>Estrangs.</i>	<i>Ignorada</i>	<i>Total</i>
Sé				
Solteiros	5.051	567	6	5.624
Casados	847	293	1	1.141
Viuvos	129	29	—	158
Ignorados	15	1	—	16
Total	6.042	890	7	6.939

	<i>Brasileiros</i>	<i>Estrangs.</i>	<i>Ignorada</i>	<i>Total</i>
S. Pedro				
Solteiros	5.526	452	—	5.978
Casados	1.260	247	—	1.507
Viuvos	146	17	—	163
Ignorados	12	—	1	13
Total	6.944	716	1	7.661
Rua do Paço				
Solteiros	2.483	267	—	2.750
Casados	391	112	—	503
Viuvos	66	13	—	79
Ignorados	8	—	—	8
Total	2.948	392	—	3.340
Conceição da Praia				
Solteiros	1.909	130	—	2.039
Casados	449	43	1	493
Viuvos	68	3	—	71
Ignorados	3	—	—	3
Total	2.429	176	1	2.606
Pilar				
Solteiros	3.806	163	1	3.970
Casados	767	109	—	876
Viuvos	120	5	—	125
Ignorados	15	—	1	16
Total	4.708	277	2	4.987
Mares				
Solteiros	4.972	123	1	5.026
Casados	1.113	125	—	1.238
Viuvos	222	1	—	223
Ignorados	24	1	1	26
Total	6.331	250	2	6.583

	<i>Brasileiros</i>	<i>Estrang.</i>	<i>Ignorada</i>	<i>Total</i>
Nazareth				
Solteiros	4.104	215	—	4.319
Casados)	964	161	—	1.125
Viuvos	116	14	—	130
Ignorados	5	1	—	6
Total	5.189	391	—	5.580
Victoria				
Solteiros	15.670	658	1	16.329
Casados	2.927	429	—	3.356
Viuvos	369	33	1	403
Ignorados	33	1	12	46
Total	18.999	1.121	14	20.134
Sant'Anna				
Solteiros	5.000	190	—	5.190
Casados	1.107	144	—	1.251
Viuvos	136	8	—	144
Ignorados	16	1	3	20
Total	6.259	343	3	6.605
Penha				
Solteiros	6.570	155	—	6.725
Casados	1.594	105	1	1.700
Viuvos	223	15	—	238
Ignorados	26	—	—	26
Total	8.413	275	1	8.689
Santo Antonio				
Solteiros	21.595	337	—	21.932
Casados	3.996	248	—	4.244
Viuvos	689	21	—	710
Ignorados	109	13	23	145
Total	26.389	619	23	27.031

	<i>Brasileiros</i>	<i>Estrangeiros.</i>	<i>Ignorada</i>	<i>Total</i>
Brotas				
Solteiros	8.501	167	—	8.668
Casados	1.697	124	—	1.821
Viuvos	248	8	—	256
Ignorados	20	1	—	21
Total	10.466	300	—	10.766
Itapoan				
Solteiros	1.468	1	—	1.469
Casados	189	7	—	196
Viuvos	45	—	—	45
Ignorados	—	—	—	—
Total	1.702	8	—	1.710
Cotegipe				
Solteiros	2.362	7	—	2.369
Casados	220	1	—	221
Viuvos	55	1	—	56
Ignorados	—	—	—	—
Total	2.637	9	—	2.646
Passé				
Solteiros	3.328	5	—	3.333
Casados	562	12	—	574
Viuvos	97	1	—	98
Ignorados	14	—	14	28
Total	4.001	18	14	4.033
Matom				
Solteiros	1.400	5	—	1.405
Casados	223	1	—	224
Viuvos	41	—	—	41
Ignorados	—	—	—	—
Total	1.664	6	—	1.670

	<i>Brasileiros</i>	<i>Estrang.</i>	<i>Ignorada</i>	<i>Total</i>
<i>Piraja</i>				
Solteiros	6.237	54	—	6.291
Casados	1.127	43	1	1.171
Viuvos	174	2	—	176
Ignorados	5	—	11	16
Total	7.543	99	12	7.654
<i>Paripe</i>				
Solteiros	1.860	2	—	1.862
Casados	259	—	—	259
Viuvos	43	—	—	43
Ignorados	4	—	2	6
Total	2.166	2	2	2.170
<i>Maré</i>				
Solteiros	1.052	5	—	1.057
Casados	195	6	—	201
Viuvos	24	2	—	26
Ignorados	39	1	—	40
Total	1.310	14	—	1.324
<i>Resumo</i>				
Solteiros	102.894	3.503	9	106.406
Casados	19.887	2.210	4	22.101
Viuvos	3.011	173	1	3.185
Ignorados	348	20	68	436
Total	126.140	5.906	82	132.128

MUNICIPIO DE S. GONÇALO DOS CAMPOS

POPULAÇÃO 13.004 HOMENS

	<i>Brasileiros</i>	<i>Estrangs.</i>	<i>Ignorada</i>	<i>Total</i>
<i>S. Gonçalo dos Campos</i>				
Solteiros	4.548	—	29	4.577
Casados	745	—	2	747
Viuvos	118	—	1	119
Ignorados	7	—	5	12
Total	5.418	—	37	5.455
<i>Mercês</i>				
Solteiros	2.328	11	—	2.339
Casados	460	9	—	469
Viuvos	85	—	—	85
Ignorados	1	—	1	2
Total	2.874	20	1	2.895
<i>Umburanas</i>				
Solteiros	3.523	—	2	3.525
Casados	1.020	—	1	1.021
Viuvos	106	—	—	106
Ignorados	—	—	2	2
Total	4.649	—	5	4.654
<i>Resumo</i>				
Solteiros	10.399	11	31	10.441
Casados	2.225	9	3	2.237
Viuvos	309	—	1	310
Ignorados	8	—	8	16
Total	12.941	20	43	13.004

MUNICIPIO DE SENTO SÉ

POPULAÇÃO 11.054 HOMENS

	<i>Brasileiros</i>	<i>Estrangs.</i>	<i>Ignorada</i>	<i>Total</i>
Sento Sé				
Solteiros	1.581	—	—	1.581
Casados	421	—	—	421
Viuvos	64	—	—	64
Ignorados	—	—	—	—
Total	2.076	—	—	2.076
Sento Sé				
Solteiros	757	—	—	757
Casados	283	—	—	283
Viuvos	45	—	—	45
Ignorados	—	—	—	—
Total	1.085	—	—	1.085
Oliveira				
Solteiros	1.828	—	—	1.828
Casados	299	—	—	299
Viuvos	50	—	—	50
Ignorados	1	—	—	1
Total	2.178	—	—	2.178
Taboleiro Alto				
Solteiros	1.316	—	1	1.317
Casados	333	—	—	333
Viuvos	54	—	—	54
Ignorados	2	—	—	2
Total	1.705	—	1	1.706
Alegre				
Solteiros	2.477	—	—	2.477
Casados	593	—	—	593
Viuvos	56	—	—	56
Ignorados	—	—	—	—
Total	3.126	—	—	3.126

	<i>Brasileiros</i>	<i>Estrangs.</i>	<i>Ignorada</i>	<i>Total</i>
Boqueirão				
Solteiros	598	—	—	598
Casados	260	—	—	260
Viuvos	25	—	—	25
Ignorados	—	—	—	—
Total	883	—	—	883
<i>Resumo</i>				
Solteiros	8.557	—	1	8.558
Casados	2.189	—	—	2.189
Viuvos	304	—	—	304
Ignorados	3	—	—	3
Total	11.053	—	1	11.054

MUNICIPIO DE SAÚDE

POPULAÇÃO 7.597 HOMENS

	<i>Brasileiros</i>	<i>Estrangs.</i>	<i>Ignorada</i>	<i>Total</i>
Saúde				
Solteiros	5.926	4	10	5.940
Casados	1.529	—	2	1.531
Viuvos	116	—	—	116
Ignorados	8	—	2	10
Total	7.579	4	14	7.597

MUNICIPIO DE SERRINHA

POPULAÇÃO 14.167 HOMENS

	<i>Brasileiros</i>	<i>Estrangs.</i>	<i>Ignorada</i>	<i>Total</i>
Serrinha				
Solteiros	5.426	12	—	5.438
Casados	1.897	7	—	1.904
Viuvos	138	2	—	140
Ignorados	2	—	5	7
Total	7.463	21	5	7.499

	<i>Brasileiros</i>	<i>Estrang.</i>	<i>Ignorada</i>	<i>Total</i>
Pedras				
Solteiros	1.573	—	—	1.573
Casados	391	—	—	391
Viuvos	32	—	—	32
Ignorados	—	—	—	—
Total	1.996	—	—	1.996
Lamarão				
Solteiros	1.441	—	—	1.441
Casados	303	1	—	304
Viuvos	46	—	—	46
Ignorados	1	—	—	1
Total	1.791	1	—	1.792
Beritingas				
Solteiros	1.961	2	—	1.963
Casados	866	—	—	866
Viuvos	61	—	—	61
Ignorados	—	—	—	—
Total	2.888	2	—	2.890
<i>Resumo</i>				
Solteiros	10.401	14	—	10.415
Casados	3.457	8	—	3.465
Viuvos	277	2	—	279
Ignorados	3	—	5	8
Total	14.138	24	5	14.167

MUNICIPIO DE SOURE

POPULAÇÃO 4.980 HOMENS

	<i>Brasileiros</i>	<i>Estrang.</i>	<i>Ignorada</i>	<i>Total</i>
Soure				
Solteiros	2.918	2	—	2.920
Casados	615	—	—	615
Viuvos	84	—	—	84
Ignorados	3	—	—	3
Total	3.620	2	—	3.622

MUNICIPIO DE TAPEROA'

POPULAÇÃO 4.980 HOMENS

	<i>Brasileiros</i>	<i>Estrangs.</i>	<i>Ignorada</i>	<i>Total</i>
Taperoá				
Solteiros	1.167	4	—	1.171
Casados	192	4	—	196
Viuvos	27	1	—	28
Ignorados	1	—	—	1
Total	1.387	9	—	1.396
Camorogy				
Solteiros	816	—	—	816
Casados	147	—	—	147
Viuvos	22	—	—	22
Ignorados	—	—	—	—
Total	985	—	—	985
Matto				
Solteiros	2.317	—	—	2.317
Casados	227	—	—	227
Viuvos	55	—	—	55
Ignorados	—	—	—	—
Total	2.599	—	—	2.599
<i>Resumo</i>	<i>Brasileiro</i>	<i>Estrangs.</i>	<i>Ignorada</i>	<i>Total</i>
Solteiros	4.300	4	—	4.304
Casados	566	4	—	570
Viuvos	104	1	—	105
Ignorados	1	—	—	1
Total	4.971	9	—	4.980

MUNICIPIO DE TRANCOSO

POPULAÇÃO 1.040 HOMENS

	<i>Brasileiros</i>	<i>Estrangs.</i>	<i>Ignorada</i>	<i>Total</i>
Solteiros	786	2	—	788
Casados	196	2	—	198
Viuvos	53	—	—	53
Ignorados	1	—	—	1
Total	1.036	4	—	1.040

MUNICIPIO DE TUCANO

POPULAÇÃO 9.028 HOMENS

	<i>Brasileiros</i>	<i>Estrangs.</i>	<i>Ignorada</i>	<i>Total</i>
Tucano				
Solteiros	5.065	4	1	5.070
Casados	1.184	4	—	1.188
Viuvos	118	—	—	118
Ignorados	5	—	—	5
Total	6.372	8	1	6.381
Triumpho				
Solteiros	2.018	—	—	2.018
Casados	577	—	—	577
Viuvos	43	—	—	43
Ignorados	7	—	2	9
Total	2.645	—	2	2.647
<i>Resumo</i>				
Solteiros	7.083	4	1	7.088
Casados	1.761	4	—	1.765
Viuvos	161	—	—	161
Ignorado2s	12	—	2	14
Total	9.017	8	3	9.028

MUNICIPIO DE UNA

POPULAÇÃO 3.007 HOMENS

	<i>Brasileiros</i>	<i>Estrangs.</i>	<i>Ignorada</i>	<i>Total</i>
Solteiros	2.335	2	1	2.337
Casados	526	6	—	532
Viuvos	76	—	—	76
Ignorados	61	—	—	61
Total	2.998	8	1	3.007

MUNICIPIO DE URANDY

POPULAÇÃO 13.045 HOMENS

	<i>Brasileiros</i>	<i>Estrangs.</i>	<i>Ignorada</i>	<i>Total</i>
Urandy				
Solteiros	3.072	—	—	3.072
Casados	788	—	—	788
Viuvos	63	—	—	63
Ignorados	—	—	2	2
Total	3.923	—	2	3.925
Furados				
Solteiros	1.801	—	—	1.801
Casados	768	—	—	768
Viuvos	26	—	—	26
Ignorados	1	—	—	1
Total	2.596	—	—	2.596
Umburanas				
Solteiros	568	—	—	568
Casados	251	—	—	251
Viuvos	15	—	—	15
Ignorados	1	—	11	12
Total	835	—	11	846

	<i>Brasileiros</i>	<i>Estrangs.</i>	<i>Ignorada</i>	<i>Total</i>
Brejinho				
Solteiros	1.116	2	1	1.119
Casados	230	—	—	230
Viuvos	14	—	—	14
Ignorados	8	—	4	12
Total	1.368	2	5	1.375

Gentio				
Solteiros	1.331	—	—	1.331
Casados	527	—	—	527
Viuvos	39	—	—	39
Ignorados	—	—	1	1
Total	1.897	—	1	1.898

São João da Gammeleira				
Solteiros	1.804	—	—	1.804
Casados	559	—	—	559
Viuvos	42	—	—	42
Ignorados	—	—	—	—
Total	2.405	—	—	2.405

Resumo

Solteiros	9.692	2	1	9.695
Casados	3.123	—	—	3.123
Viuvos	199	—	—	199
Ignorados	10	—	18	28
Total	13.024	2	19	13.045

MUNICIPIO DE VALENÇA

POPULAÇÃO 10.481 HOMENS

	<i>Brasileiros</i>	<i>Estrangs.</i>	<i>Ignorada</i>	<i>Total</i>
<i>Valença</i>				
Solteiros	2.021	23	—	2.044
Casados	542	24	—	566
Viuvos	77	6	—	83
Ignorados	—	—	5	5
Total	2.640	53	5	2.698
<i>São Felix e Mari- coabo</i>				
Solteiros	2.042	—	—	2.042
Casados	468	—	—	468
Viuvos	72	—	—	72
Ignorados	1	—	—	1
Total	2.583	—	—	2.583
<i>Serra Grande e Guerem</i>				
Solteiros	4.086	—	—	4.086
Casados	917	1	—	918
Viuvos	166	—	—	166
Ignorados	30	—	—	30
Total	5.199	1	—	5.200
<i>Resumo</i>				
Solteiros	8.149	23	—	8.172
Casados	1.927	25	—	1.952
Viuvos	315	6	—	321
Ignorados	31	—	5	36
Total	10.422	54	5	10.481

MUNICIPIO DE VILLA BELLA DAS PALMEIRAS

POPULAÇÃO 4.286 HOMENS

	<i>Brasileiros</i>	<i>Estrangs.</i>	<i>Ignorada</i>	<i>Total</i>
Solteiros	3.150	1	4	3.155
Casados	1.002	—	1	1.003
Viuvos	126	—	—	126
Ignorados	1	—	1	2
Total	4.279	1	6	4.286

MUNICIPIO DE VIÇOSA

POPULAÇÃO 3.948 HOMENS

	<i>Brasileiros</i>	<i>Estrangs.</i>	<i>Ignorada</i>	<i>Total</i>
Viçosa				
Solteiros	1.042	—	—	1.042
Casados	413	5	—	418
Viuvos	66	—	—	66
Ignorados	—	—	—	—
Total	1.521	5	—	1.526
Colonia Leopoldina				
Solteiros	1.965	7	—	1.972
Casados	415	5	—	420
Viuvos	30	—	—	30
Ignorados	—	—	—	—
Total	2.410	12	—	2.422
<i>Resumo</i>				
Solteiros	3.007	7	—	3.014
Casados	828	10	—	838
Viuvos	96	—	—	96
Ignorados	—	—	—	—
Total	3.931	17	—	3.948

MUNICIPIO DE VILLA RICA

POPULAÇÃO 7.285 HOMENS

	<i>Brasileiros</i>	<i>Estrangs.</i>	<i>Ignorada</i>	<i>Total</i>
Villa Rica				
Solteiros	5.864	—	8	5.872
Casados	1.172	—	—	1.172
Viuvos	227	—	1	228
Ignorados	3	—	10	13
Total	7.266	—	19	7.285

MUNICIPIO DE VILLA DE S. FRANCISCO

POPULAÇÃO 16.906 HOMENS

	<i>Brasileiros</i>	<i>Estrangs.</i>	<i>Ignorada</i>	<i>Total</i>
São Gonçalo				
Solteiros	3.362	15	—	3.377
Casados	408	12	—	420
Viuvos	77	—	—	77
Ignorados	—	—	—	—
Total	3.847	27	—	3.874
N. S. do Monte				
Solteiros	3.622	—	—	3.622
Casados	393	1	—	394
Viuvos	54	—	—	54
Ignorados	2	—	—	2
Total	4.071	1	—	4.072
N. S. do Socorro				
Solteiros	1.256	—	—	1.256
Casados	236	1	—	237
Viuvos	20	—	—	20
Ignorados	—	—	2	2
Total	1.512	1	2	1.515

	<i>Brasileiros</i>	<i>Estrangs.</i>	<i>Ignorada</i>	<i>Total</i>
<i>Madre de Deus do Boqueirão</i>				
Solteiros	1.393	—	21	1.414
Casados	426	—	—	426
Viuvos	60	—	—	60
Ignorados	—	—	—	—
Total	1.879	—	21	1.900
<i>S. Sebastião das Cabeceiras de Passé</i>				
Solteiros	4.620	6	9	4.635
Casados	799	4	—	803
Viuvos	94	—	—	94
Ignorados	8	—	5	13
Total	5.521	10	14	5.545
<i>Resumo</i>				
Solteiros	14.253	21	30	14.304
Casados	2.262	18	—	2.280
Viuvos	305	—	—	305
Ignorados	10	—	7	17
Total	16.830	39	37	16.906

MUNICIPIO DE WÄGNER

POPULAÇÃO 1.594 HOMENS

	<i>Brasileiros</i>	<i>Estrangs.</i>	<i>Ignorada</i>	<i>Total</i>
<i>Wagner</i>				
Solteiros	1.289	—	—	1.289
Casados	246	5	—	251
Viuvos	54	—	—	54
Ignorados	—	—	—	—
Total	1.589	5	—	1.594

TOTAL DO ESTADO DA BAHIA

	<i>Brasileiros</i>	<i>Estrangs.</i>	<i>Ignorada</i>	<i>Total</i>
Solteiros	1.264.052	4.539	263	1.268.854
Casados	332.678	3.204	79	335.961
Viuvos	37.651	280	9	37.490
Ignorados	2.082	29	1.238	3.349
Total	1.636.463	8.052	1.589	1.646.104

POPULAÇÃO FEMININA DO ESTADO DA BAHIA,
 POR DISTRICTOS, ESTADO CIVIL E
 NACIONALIDADE EM 1920

MUNICIPIO DE ABRANTES

POPULAÇÃO 8.585 MULHERES

	<i>Brasileiras</i>	<i>Estrangs.</i>	<i>Ignorada</i>	<i>Total</i>
<i>Abrantes</i>				
Solteiras	1.409	—	2	1.411
Casadas	194	—	—	194
Viúvas	22	—	—	22
Ignoradas	—	—	—	—
Total	1.625	—	2	1.627
<i>Santo Amaro do Ipitanga</i>				
Solteiras	1.504	—	—	1.504
Casadas	140	—	—	140
Viúvas	61	—	—	61
Ignoradas	1	—	—	1
Total	1.706	—	—	1.706
<i>Monte Gordo</i>				
Solteiras	2.338	—	1	2.339
Casadas	476	—	—	476
Viúvas	125	—	—	125
Ignoradas	5	—	1	6
Total	2.944	—	2	2.946
<i>Camassary</i>				
Solteiras	1.847	1	—	1.848
Casadas	334	3	—	337
Viúvas	119	1	—	120
Ignoradas	1	—	—	1
Total	2.301	5	—	2.306

<i>Resumo</i>	<i>Brasileiras</i>	<i>Estrangs.</i>	<i>Ignorada</i>	<i>Total</i>
Solteiras	7.098	1	3	7.102
Casadas	1.144	3	—	1.147
Viúvas	327	1	—	328
Ignoradas	7	—	1	8
Total	8.576	5	4	8.585

MUNICIPIO DE AFFONSO PENNA

POPULAÇÃO 19.973 MULHERES

	<i>Brasileiras</i>	<i>Estrangs.</i>	<i>Ignorada</i>	<i>Total</i>
Affonso Penna				
Solteiras	4.660	1	—	4.661
Casadas	919	3	—	922
Viúvas	314	—	—	314
Ignoradas	1	—	—	1
Total	5.894	4	—	5.898
Commercio				
Solteiras	3.505	—	—	3.505
Casadas	539	—	—	539
Viúvas	188	—	—	188
Ignoradas	5	—	1	6
Total	4.237	—	1	4.238
Rio da Dona				
Solteiras	3.970	1	4	3.984
Casadas	647	—	—	647
Viúvas	200	—	—	200
Ignoradas	42	—	1	43
Total	4.868	1	5	4.874

	<i>Brasileiras</i>	<i>Estrangs.</i>	<i>Ignorada</i>	<i>Total</i>
<i>Muzunguê ou Sururu</i>				
Solteiras	3.891	7	—	3.898
Casadas	765	1	—	766
Viúvas	288	—	—	288
Ignoradas	11	—	—	11
Total	4.955	8	—	4.963
<i>Resumo</i>				
Solteiras	16.035	9	4	16.048
Casadas	2.870	4	—	2.874
Viúvas	990	—	—	990
Ignoradas	59	—	2	61
Total	19.954	13	6	19.973

MUNICIPIO DE ALAGOINHAS

POPULAÇÃO 19.471 MULHERES

	<i>Brasileiras</i>	<i>Estrangs.</i>	<i>Ignorada</i>	<i>Total</i>
<i>Alagoinhas</i>				
Solteiras	5.152	2	1	5.155
Casadas	1.441	4	—	1.445
Viúvas	634	2	1	637
Ignoradas	15	—	4	19
Total	7.242	8	6	7.256
<i>Egreja Nova</i>				
Solteiras	3.417	—	—	3.417
Casadas	930	—	—	930
Viúvas	347	—	—	347
Ignoradas	5	—	2	7
Total	4.699	—	2	4.701

	<i>Brasileiras</i>	<i>Estrangs.</i>	<i>Ignorada</i>	<i>Total</i>
<i>Aramary</i>				
Solteiras	2.227	—	—	2.227
Casadas	668	—	—	668
Viúvas	199	—	—	199
Ignoradas	2	—	—	2
<i>Total</i>	3.096	—	—	3.096
<i>Riacho da Guia</i>				
Solteiras	1.750	—	—	1.750
Casadas	380	—	—	380
Viúvas	131	—	—	131
Ignoradas	—	—	2	2
<i>Total</i>	2.261	—	2	2.263
<i>Araçás</i>				
Solteiras	1.389	—	—	1.389
Casadas	624	—	—	624
Viúvas	138	—	—	138
Ignoradas	2	—	2	4
<i>Total</i>	2.153	—	2	2.155
<i>Resumo</i>				
Solteiras	13.935	2	1	13.938
Casadas	4.043	4	—	4.047
Viúvas	1.449	2	1	1.452
Ignoradas	24	—	10	34
<i>Total</i>	19.451	8	12	19.471

MUNICIPIO DE ALCOBAÇA

POPULAÇÃO 4.129 MULHERES

	<i>Brasileiras</i>	<i>Estrangs.</i>	<i>Ignorada</i>	<i>Total</i>
Solteiras	2.899	—	—	2.899
Casadas	950	2	—	952
Viúvas	277	—	—	277
Ignoradas	1	—	—	1
<i>Total</i>	4.127	2	—	4.129

MUNICÍPIO DE AMARGOSA

POPULAÇÃO 21.990 MULHERES

	<i>Brasileiras</i>	<i>Estrangs.</i>	<i>Ignorada</i>	<i>Total</i>
Amargosa				
Solteiras	5.110	—	—	5.110
Casadas	1.303	1	—	1.304
Viúvas	495	2	—	497
Ignoradas	2	—	—	2
Total	6.910	3	—	6.913
Ribeirão				
Solteiras	1.100	—	—	1.100
Casadas	343	—	—	343
Viúvas	77	—	—	77
Ignoradas	—	—	—	—
Total	1.520	—	—	1.520
Corta Mão				
Solteiras	1.155	1	1	1.157
Casadas	174	—	—	174
Viúvas	93	—	2	95
Ignoradas	—	—	—	—
Total	1.422	1	3	1.426
Tartaruga				
Solteiras	1.582	—	—	1.582
Casadas	473	—	—	473
Viúvas	125	—	—	125
Ignoradas	—	—	—	—
Total	2.180	—	—	2.180
Corrente				
Solteiras	3.166	—	—	3.166
Casadas	717	—	1	718
Viúvas	239	1	—	240
Ignoradas	2	—	—	2
Total	4.124	1	1	4.126

	<i>Brasileiras</i>	<i>Estrangs.</i>	<i>Ignorada</i>	<i>Total</i>
Brejões				
Solteiras	3.298	1	—	3.299
Casados	707	1	—	708
Viúvas	194	2	—	196
Ignoradas	1	—	—	1
Total	4.200	4	—	4.204
Veados				
Solteiras	1.329	—	—	1.329
Casadas	229	—	—	229
Viúvas	62	—	—	62
Ignoradas	—	—	1	1
Total	1.620	—	1	1.621
<i>Resumo</i>				
Solteiras	16.740	2	1	16.743
Casadas	3.946	2	1	3.949
Viúvas	1.285	5	—	1.290
Ignoradas	5	—	3	8
Total	21.976	9	5	21.990

MUNICÍPIO DE AMPARO

POPULAÇÃO 4.335 MULHERES

	<i>Brasileiras</i>	<i>Estrangs.</i>	<i>Ignorada</i>	<i>Total</i>
Amparo				
Solteiras	1.916	—	—	1.916
Casadas	560	—	—	560
Viúvas	142	—	—	142
Ignoradas	—	—	—	—
Total	2.618	—	—	2.618

	<i>Brasileiras</i>	<i>Estrangs.</i>	<i>Ignorada</i>	<i>Total</i>
Barrocas				
Solteiras	1.293	—	—	1.293
Casadas	360	—	—	360
Viúvas	64	—	—	64
Ignoradas	—	—	—	—
Total	1.717	—	—	1.717
<i>Resumo</i>				
Solteiras	3.209	—	—	3.209
Casadas	920	—	—	920
Viúvas	206	—	—	206
Ignoradas	—	—	—	—
Total	4.335	—	—	4.335

MUNICIPIO DE ANDARAHY

POPULAÇÃO 4.537 MULHERES

	<i>Brasileiras</i>	<i>Estrangs.</i>	<i>Ignorada</i>	<i>Total</i>
<i>Andarahy</i>				
Solteiras	2.114	4	—	2.118
Casadas	516	4	—	520
Viúvas	188	—	—	188
Ignoradas	1	—	—	1
Total	2.819	8	—	2.827
<i>Chique-Chique</i>				
Solteiras	1.240	—	—	1.240
Casadas	342	—	—	342
Viúvas	126	—	—	126
Ignoradas	2	—	—	2
Total	1.710	—	—	1.710

<i>Resumo</i>	<i>Brasileiras</i>	<i>Estrangs.</i>	<i>Ignorada</i>	<i>Total</i>
Solteiras	3.354	4	—	3.358
Casadas	858	4	—	862
Viuvas	314	—	—	314
Ignoradas	3	—	—	3
Total	4.529	8	—	4.537

MUNICIPIO DE ANGICAL

POPULAÇÃO 9.484 MULHERES

	<i>Brasileiras</i>	<i>Estrangs.</i>	<i>Ignorada</i>	<i>Total</i>
Angical				
Solteiras	4.447	—	—	4.447
Casadas	1.379	—	—	1.379
Viuvas	317	—	—	317
Ignoradas	14	—	—	14
Total	6.157	—	—	6.157
Brejo Velho				
Solteiras	2.250	—	—	2.250
Casadas	864	—	—	864
Viuvas	212	—	—	212
Ignoradas	1	—	—	1
Total	3.327	—	—	3.327
Resumo				
Solteiras	6.697	—	—	6.697
Casadas	2.243	—	—	2.243
Viuvas	529	—	—	529
Ignoradas	15	—	—	15
Total	9.484	—	—	9.484

MUNICIPIO DE ARACY

POPULAÇÃO 3.293 MULHERES

	<i>Brasileiras</i>	<i>Estrangs.</i>	<i>Ignorada</i>	<i>Total</i>
Aracy				
Solteiras	2.383	—	—	2.383
Casadas	792	—	—	792
Viúvas	118	—	—	118
Ignoradas	—	—	—	—
Total	3.293	—	—	3.293

MUNICIPIO DE ARATUHYPE

POPULAÇÃO 3.647 MULHERES

Aratuhype				
Solteiras	3.005	—	—	3.005
Casadas	462	—	—	462
Viúvas	178	—	—	178
Ignoradas	2	—	—	2
Total	3.647	—	—	3.647

MUNICIPIO DE AREIA

POPULAÇÃO 34.696 MULHERES

	<i>Brasileiras</i>	<i>Estrangs.</i>	<i>Ignorada</i>	<i>Total</i>
Areia				
Solteiras	4.481	1	—	4.482
Casadas	1.359	2	—	1.361
Viúvas	371	2	—	373
Ignoradas	2	—	—	2
Total	6.213	5	—	6.218

	<i>Brasileiras</i>	<i>Estrangs.</i>	<i>Ignorada</i>	<i>Total</i>
Riachão				
Solteiras	1.261	—	—	1.261
Casadas	413	1	—	414
Viúvas	102	—	—	102
Ignoradas	4	—	—	4
Total	1.780	1	—	1.781
Volta do Rio				
Solteiras	1.630	—	—	1.630
Casadas	481	—	—	481
Viúvas	98	—	—	98
Ignoradas	—	—	11	11
Total	2.209	—	11	2.220
Santa Iñez				
Solteiras	7.412	2	1	7.415
Casadas	1.844	1	2	1.847
Viúvas	480	2	—	482
Ignoradas	—	—	—	—
Total	9.736	5	3	9.744
Caldeirão				
Solteiras	5.912	—	22	5.934
Casadas	1.536	1	4	1.541
Viúvas	209	—	1	210
Ignoradas	21	—	9	30
Total	7.678	1	36	7.715
Jaguaquara				
Solteiras	5.057	—	—	5.057
Casadas	1.602	5	—	1.607
Viúvas	345	2	—	347
Ignoradas	7	—	—	7
Total	7.011	7	—	7.018

<i>Resumo</i>	<i>Brasileiras</i>	<i>Estrangs.</i>	<i>Ignorada</i>	<i>Total</i>
Solteiras	25.753	3	23	25.779
Casadas	7.235	10	6	7.251
Viúvas	1.605	6	1	1.612
Ignoradas	34	—	20	54
Total	34.627	19	50	34.696

MUNICIPIO DE BAIXA GRANDE

POPULAÇÃO 5.762 MULHERES

	<i>Brasileiras</i>	<i>Estrangs.</i>	<i>Ignorada</i>	<i>Total</i>
Baixa Grande				
Solteiras	4.529	—	—	4.529
Casadas	986	—	—	986
Viúvas	246	—	—	246
Ignoradas	1	—	—	1
Total	5.762	—	—	5.762

MUNICIPIO DE BARRAÇÃO

POPULAÇÃO 6.133 MULHERES

	<i>Brasileiras</i>	<i>Estrangs.</i>	<i>Ignorada</i>	<i>Total</i>
Barracão				
Solteiras	4.450	—	—	4.450
Casadas	1.327	—	—	1.327
Viúvas	355	—	—	355
Ignoradas	—	—	1	1
Total	6.132	—	1	6.133

MUNICIPIO DE BARRA DO RIO DE CONTAS

POPULAÇÃO 11.044 MULHERES

	<i>Brasileiras</i>	<i>Estrangs.</i>	<i>Ignorada</i>	<i>Total</i>
<i>Barra do Rio de Contas</i>				
Solteiras	2.750	4	—	2.754
Casadas	668	2	—	670
Viúvas	247	1	—	248
Ignoradas	—	—	—	—
Total	3.665	7	—	3.672
<i>Faisqueira</i>				
Solteiras	5.705	3	1	5.709
Casados	1.350	5	1	1.356
Viúvas	304	—	—	304
Ignoradas	1	—	2	3
Total	7.360	8	4	7.372
<i>Resumo</i>				
Solteiras	8.455	7	1	8.463
Casadas	2.018	7	1	2.026
Viúvas	551	1	—	552
Ignoradas	1	—	2	3
Total	11.025	15	4	11.044

MUNICIPIO DE BARRA DO RIO GRANDE

POPULAÇÃO 13.605 MULHERES

	<i>Brasileiras</i>	<i>Estrangs.</i>	<i>Ignorada</i>	<i>Total</i>
<i>Barra</i>				
Solteiras	5.156	—	—	5.156
Casadas	990	—	—	990
Viúvas	526	—	—	526
Ignoradas	12	—	—	12
Total	6.684	—	—	6.684

	<i>Brasileiras</i>	<i>Estrangs.</i>	<i>Ignorada</i>	<i>Total</i>
Icatú				
Solteiras	2.162	—	—	2.162
Casadas	773	—	—	773
Viuvias	203	—	—	203
Ignoradas	—	—	2	2
Total	3.138	—	2	3.140
Brejo do Burity				
Solteiras	1.303	—	—	1.303
Casadas	461	—	—	461
Viuvias	104	—	—	104
Ignoradas	—	—	—	—
Total	1.868	—	—	1.868
Igarahy				
Solteiras	1.585	—	—	1.585
Casadas	239	—	—	239
Viuvias	89	—	—	89
Ignoradas	—	—	—	—
Total	1.913	—	—	1.913
Resumo				
Solteiras	10.206	—	—	10.206
Casadas	2.463	—	—	2.463
Viuvias	922	—	—	922
Ignoradas	12	—	2	14
Total	13.603	—	2	13.605

MUNICIPIO DE BARREIRAS

POPULAÇÃO 16.266 MULHERES

	<i>Brasileiras</i>	<i>Estrangs.</i>	<i>Ignorada</i>	<i>Total</i>
Barreiras				
Solteiras	5.657	1	1	5.659
Casadas	1.942	—	—	1.942
Viúvas	632	—	—	632
Ignoradas	5	—	13	18
Total	8.236	1	14	8.251
Sant'Anna				
Solteiras	1.878	—	—	1.878
Casadas	334	—	—	334
Viúvas	98	—	—	98
Ignoradas	4	—	—	4
Total	2.314	—	—	2.314
S. Desiderio				
Solteiras	2.371	—	—	2.371
Casadas	652	—	—	652
Viúvas	168	—	—	168
Ignoradas	—	—	—	—
Total	3.191	—	—	3.191
Varzeas				
Solteiras	1.711	—	—	1.711
Casadas	657	—	1	658
Viúvas	139	—	—	139
Ignoradas	2	—	—	2
Total	2.509	—	1	2.510
<i>Resumo</i>	<i>Brasileiras</i>	<i>Estrangs.</i>	<i>Ignorada</i>	<i>Total</i>
Solteiras	11.617	1	1	11.619
Casadas	3.585	—	1	3.586
Viúvas	1.037	—	—	1.037
Ignoradas	11	—	13	24
Total	16.250	1	15	16.266

MUNICÍPIO DE BELMONTE

POPULAÇÃO 9.010 MULHERES

	<i>Brasileiras</i>	<i>Estrangs.</i>	<i>Ignorada</i>	<i>Total</i>
Belmonte				
Solteiras	5.402	10	1	5.413
Casadas	1.682	22	—	1.704
Viúvas	522	6	—	528
Ignoradas	11	—	2	13
Total	7.617	38	3	7.658
Cachoeirinha				
Solteiras	963	2	—	965
Casadas	305	2	—	307
Viúvas	74	—	—	74
Ignoradas	6	—	—	6
Total	1.348	4	—	1.352
<i>Resumo</i>	<i>Brasileiras</i>	<i>Estrangs.</i>	<i>Ignorada</i>	<i>Total</i>
Solteiras	6.365	12	1	6.378
Casadas	1.987	24	—	2.011
Viúvas	596	6	—	602
Ignoradas	17	—	2	19
Total	8.965	42	3	9.010

MUNICÍPIO DE BOMFIM

POPULAÇÃO 19.298 MULHERES

	<i>Brasileiras</i>	<i>Estrangs.</i>	<i>Ignorada</i>	<i>Total</i>
Bomfim				
Solteiras	8.734	—	—	8.734
Casadas	3.243	4	—	3.247
Viúvas	929	1	—	930
Ignoradas	1	—	—	1
Total	12.907	5	—	12.912

	<i>Brasileiras</i>	<i>Estrangs.</i>	<i>Ignorada</i>	<i>Total</i>
Jaguarary				
Solteiras	4.381	—	7	4.388
Casadas	1.702	—	—	1.702
Viuvas	285	—	—	285
Ignoradas	3	—	8	11
Total	6.371	—	15	6.386
<i>Resumo</i>				
Solteiras	13.115	—	7	13.122
Casadas	4.945	4	—	4.949
Viuvas	1.214	1	—	1.215
Ignoradas	4	—	8	12
Total	19.278	5	15	19.298

MUNICIPIO DE BOM JESUS DA LAPA

POPULAÇÃO 6.818 MULHERES

	<i>Brasileiras</i>	<i>Estrangs.</i>	<i>Ignorada</i>	<i>Total</i>
Bom Jesus da Lapa				
Solteiras	3.909	—	—	3.909
Casadas	899	—	—	899
Viuvas	398	—	—	398
Ignoradas	31	—	—	31
Total	5.237	—	—	5.237
Sitio do Matto				
Solteiras	1.180	—	—	1.180
Casadas	276	—	—	276
Viuvas	124	—	—	124
Ignoradas	1	—	—	1
Total	1.581	—	—	1.581

<i>Resumo</i>	<i>Brasileiras</i>	<i>Estrangs.</i>	<i>Ignorada</i>	<i>Total</i>
Solteiras	5.089	—	—	5.089
Casadas	1.175	—	—	1.175
Viúvas	522	—	—	522
Ignoradas	32	—	—	32
Total	6.818	—	—	6.818

MUNICIPIO DE BOM JESUS DO RIO DE CONTAS

POPULAÇÃO 11.804 MULHERES

	<i>Brasileiras</i>	<i>Estrangs.</i>	<i>Ignorada</i>	<i>Total</i>
Bom Jesus do Rio Contas				
Solteiras	3.250	—	—	3.250
Casadas	1.138	—	—	1.138
Viúvas	305	—	—	305
Ignoradas	—	—	—	—
Total	4.693	—	—	4.693
Abáira				
Solteiras	2.472	—	1	2.473
Casadas	895	—	1	896
Viúvas	216	—	—	216
Ignoradas	1	—	—	1
Total	3.584	—	2	3.586
Catolés				
Solteiras	870	—	—	870
Casadas	336	—	—	336
Viúvas	73	—	—	73
Ignoradas	1	—	—	1
Total	1.280	—	—	1.280

	<i>Brasileiras</i>	<i>Estrangs.</i>	<i>Ignorada</i>	<i>Total</i>
Ypiranga				
Solteiras	1.523	—	—	1.523
Casadas	638	—	—	638
Viúvas	84	—	—	84
Ignoradas	—	—	—	—
Total	2.245	—	—	2.245
<i>Resumo</i>				
Solteiras	8.115	—	1	8.116
Casadas	3.007	—	1	3.008
Viúvas	678	—	—	678
Ignoradas	2	—	—	2
Total	11.802	—	2	11.804

MUNICIPIO DE BOM JESUS DOS MEIRAS

POPULAÇÃO 12.376 MULHERES

	<i>Brasileiras</i>	<i>Estrangs.</i>	<i>Ignorada</i>	<i>Total</i>
<i>Bom Jesus dos Meiras</i>				
Solteiras	4.870	—	—	4.870
Casadas	1.958	—	—	1.958
Viúvas	278	—	—	278
Ignoradas	12	—	—	12
Total	7.118	—	—	7.118
<i>Olhos d'Agua</i>				
Solteiras	877	—	—	877
Casadas	455	—	—	455
Viúvas	42	—	—	42
Ignoradas	—	—	—	—
Total	1.374	—	—	1.374

	<i>Brasileiras</i>	<i>Estrangs.</i>	<i>Ignorada</i>	<i>Total</i>
<i>Gamelleira dos Machados</i>				
Solteiras	2.787	—	—	2.787
Casadas	930	—	—	930
Viúvas	166	—	—	166
Ignoradas	1	—	—	1
Total	3.884	—	—	3.884
<i>Resumo</i>				
Solteiras	8.534	—	—	8.534
Casadas	3.343	—	—	3.343
Viúvas	486	—	—	486
Ignoradas	13	—	—	13
Total	12.376	—	—	12.376

MUNICIPIO DE BROTAS DE MACAHUBAS

POPULAÇÃO 16.522 MULHERES

	<i>Brasileiras</i>	<i>Estrangs.</i>	<i>Ignorada</i>	<i>Total</i>
<i>Brotas de Macahubas</i>				
Solteiras	4.765	—	—	4.765
Casadas	1.167	—	—	1.167
Viúvas	291	—	—	291
Ignoradas	6	—	1	7
Total	6.229	—	1	6.230
<i>Chapada Velha</i>				
Solteiras	2.881	—	—	2.881
Casadas	976	—	—	976
Viúvas	181	—	—	181
Ignoradas	4	—	3	7
Total	4.042	—	3	4.045

	<i>Brasileiras</i>	<i>Estrangs.</i>	<i>Ignorada</i>	<i>Total</i>
<i>Corrente</i>				
Solteiras	2.608	—	—	2.608
Casadas	734	—	—	734
Viúvas	154	—	—	154
Ignoradas	1	—	—	1
Total	3.497	—	—	3.947
<i>Fundão</i>				
Solteiras	2.217	—	—	2.217
Casadas	333	—	1	334
Viúvas	197	—	—	197
Ignoradas	2	—	—	2
Total	2.749	—	1	2.750
<i>Resumo</i>				
Solteiras	12.471	—	—	12.471
Casadas	3.210	—	1	3.211
Viúvas	823	—	—	823
Ignoradas	13	—	4	17
Total	16.517	—	5	16.522

MUNICIPIO DE CACHOEIRA

POPULAÇÃO 32.215 MULHERES

	<i>Brasileiras</i>	<i>Estrangs.</i>	<i>Ignorada</i>	<i>Total</i>
<i>Cachoeira</i>				
Solteiras	6.820	12	4	6.836
Casadas	1.062	4	—	1.066
Viúvas	498	—	—	498
Ignoradas	8	—	—	8
Total	8.388	16	4	8.408

	<i>Brasileiras</i>	<i>Estrangs.</i>	<i>Ignorada</i>	<i>Total</i>
Belem				
Solteiras	2.241	—	—	2.241
Casadas	304	—	—	304
Viuvas	173	—	—	173
Ignoradas	—	—	—	—
Total	2.718	—	—	2.718
Conceição da Feira				
Solteiras	3.805	—	—	3.805
Casadas	856	1	—	857
Viuvas	250	—	—	250
Ignoradas	1	—	—	1
Total	4.912	1	—	4.913
S. Thiago do Iguape				
Solteiras	3.513	—	—	3.513
Casadas	320	—	—	320
Viuvas	96	—	—	96
Ignoradas	—	—	—	—
Total	3.929	—	—	3.929
S. Estevam do Jacuhype				
Solteiras	9.628	—	2	9.630
Casadas	2.113	—	—	2.113
Viuvas	503	—	—	503
Ignoradas	—	—	1	1
Total	12.244	—	3	12.247
<i>Resumo.</i>				
Solteiras	26.007	12	6	26.025
Casadas	4.655	5	—	4.660
Viuvas	1.520	—	—	1.520
Ignoradas	9	—	1	10
Total	32.191	17	7	32.215

MUNICIPIO DE CACHOEIRA DE ABBADIA

POPULAÇÃO 4.028 MULHERES

	<i>Brasileiras</i>	<i>Estrangs.</i>	<i>Ignorada</i>	<i>Total</i>
Cachoeira de Abbadia				
Solteiras	3.477	1	—	3.478
Casadas	373	—	—	373
Viúvas	176	—	—	176
Ignoradas	1	—	—	1
Total	4.027	1	—	4.028

MUNICIPIO DE CACULÉ'

POPULAÇÃO 9.597 MULHERES

	<i>Brasileiras</i>	<i>Estrangs.</i>	<i>Ignorada</i>	<i>Total</i>
Caculé				
Solteiras	2.789	—	—	2.789
Casadas	839	—	—	839
Viúvas	210	—	—	210
Ignoradas	—	—	—	—
Total	3.838	—	—	3.838
S Sebastião				
Solteiras	1.955	—	—	1.955
Casadas	643	—	—	643
Viúvas	98	—	—	98
Ignoradas	5	—	—	5
Total	2.701	—	—	2.701
Rio do Antonio				
Solteiras	2.429	—	—	2.429
Casadas	514	—	—	514
Viúvas	113	—	—	113
Ignoradas	2	—	—	2
Total	3.058	—	—	3.058

<i>Resumo</i>	<i>Brasileiras</i>	<i>Estrangs.</i>	<i>Ignorada</i>	<i>Total</i>
Solteiras	7.173	—	—	7.173
Casadas	1.996	—	—	1.996
Viúvas	421	—	—	421
Ignoradas	7	—	—	7
Total	9.597	—	—	9.597

MUNICIPIO DE CAETITE'

POPULAÇÃO 18.845 MULHERES

	<i>Brasileiras</i>	<i>Estrangs.</i>	<i>Ignorada</i>	<i>Total</i>
Caetité				
Solteiras	6.954	1	1	6.956
Casadas	2.450	—	—	2.450
Viúvas	583	—	—	583
Ignoradas	11	—	2	13
Total	9.998	1	3	10.002
Lagôa Real				
Solteiras	2.082	—	—	2.082
Casadas	534	—	—	534
Viúvas	114	—	—	114
Ignoradas	1	—	—	1
Total	2.731	—	—	2.731
Bonito				
Solteiras	1.514	—	—	1.514
Casadas	757	—	—	757
Viúvas	150	—	—	150
Ignoradas	—	—	—	—
Total	2.421	—	—	2.421

	<i>Brasileiras</i>	<i>Estrangs.</i>	<i>Ignorada</i>	<i>Total</i>
<i>Cannabrava dos Caldeiras</i>				
Solteiras	2.617	—	—	2.617
Casadas	874	—	—	874
Viúvas	199	—	—	199
Ignoradas	--	—	1	1
Total	3.690	—	1	3.691
<i>Resumo</i>				
Solteiras	13.167	1	1	13.169
Casadas	4.615	—	—	4.615
Viúvas	1.046	—	—	1.046
Ignoradas	12	—	3	15
Total	18.840	1	4	18.845

MUNICIPIO DE CAMAMU'

POPULAÇÃO 12.626 MULHERES

	<i>Brasileiras</i>	<i>Estrangs.</i>	<i>Ignorada</i>	<i>Total</i>
<i>Camamú</i>				
Solteiras	2.825	1	9	2.835
Casadas	611	—	—	611
Viúvas	182	—	—	182
Ignoradas	1	—	—	1
Total	3.619	1	9	3.629
<i>Orojó</i>				
Solteiras	3.100	—	2	3.102
Casadas	635	—	—	635
Viúvas	136	—	1	137
Ignoradas	—	—	1	1
Total	3.871	—	4	3.875

	<i>Brasileiras</i>	<i>Estrangrs.</i>	<i>Ignorada</i>	<i>Total</i>
Alfredo Martins				
Solteiras	3.360	1	1	3.362
Casadas	521	2	1	524
Viuvas	132	—	—	132
Ignoradas	13	—	—	13
Total	4.026	3	2	4.031
Cruz de Barcellos				
Solteiras	881	—	—	881
Casadas	150	—	—	150
Viuvas	59	—	—	59
Ignoradas	1	—	—	1
Total	1.091	—	—	1.091
<i>Resumo</i>				
Solteiras	10.166	2	12	10.180
Casadas	1.917	2	1	1.920
Viuvas	509	—	1	510
Ignoradas	15	—	1	16
Total	12.607	4	15	12.626

MUNICIPIO DE CAMPO FORMOSO

POPULAÇÃO 18.514 MULHERES

	<i>Brasileiros</i>	<i>Estrangrs.</i>	<i>Ignorada</i>	<i>Total</i>
Campo Formoso				
Solteiras	6.161	—	—	6.161
Casadas	2.485	—	—	2.485
Viuvas	470	—	—	470
Ignoradas	2	—	—	2
Total	9.118.	—	—	9.118

	<i>Brasileiros</i>	<i>Estrangs.</i>	<i>Ignorada</i>	<i>Total</i>
<i>Santa Ephigenia</i>				
Solteiras	4.650	—	—	4.650
Casadas	1.290	—	—	1.290
Viúvas	331	—	—	331
Ignoradas	1	—	—	1
Total	6.272	—	—	6.272
<i>Pindobassú</i>				
Solteiras	1.918	—	—	1.918
Casadas	1.034	—	—	1.034
Viúvas	166	—	—	166
Ignoradas	6	—	—	6
Total	3.124	—	—	3.124
<i>Resumo</i>				
Solteiras	12.729	—	—	12.729
Casadas	4.809	—	—	4.809
Viúvas	967	—	—	967
Ignoradas	9	—	—	9
Total	18.514	—	—	18.514

MUNICIPIO DE CAMPO LARGO

POPULAÇÃO 6.252 MULHERES

	<i>Brasileiras</i>	<i>Estrangs.</i>	<i>Ignorada</i>	<i>Total</i>
<i>Campo Largo</i>				
Solteiras	2.377	—	—	2.377
Casadas	676	—	—	676
Viúvas	190	—	—	190
Ignoradas	—	—	2	2
Total	3.243	—	2	3.245

	<i>Brasileiros</i>	<i>Estrangs.</i>	<i>Ignorada</i>	<i>Total</i>
<i>Avahy do Brejo Grande</i>				
Solteiras	1.012	—	—	1.012
Casadas	415	—	—	415
Viuvias	85	—	—	85
Ignoradas	—	—	—	—
Total	1.512	—	—	1.512
<i>Cariporé</i>				
Solteiras	1.173	—	1	1.174
Casadas	268	—	—	268
Viuvias	53	—	—	53
Ignoradas	—	—	—	—
Total	1.494	—	1	1.495
<i>Resumo</i>				
Solteiras	4.562	—	1	4.563
Casadas	1.359	—	—	1.359
Viuvias	328	—	—	328
Ignoradas	—	—	2	2
Total	6.249	—	3	6.252

MUNICIPIO DE CANNAVIEIRAS

POPULAÇÃO 8.910 MULHERES

	<i>Brasileiras</i>	<i>Estrangs.</i>	<i>Ignorada</i>	<i>Total</i>
<i>Cannavieiras</i>				
Solteiras	3.702	2	4	3.708
Casadas	952	6	1	959
Viuvias	288	—	—	288
Ignoradas	2	—	—	2
Total	4.944	8	5	4.957

	<i>Brasileiros</i>	<i>Estrangs.</i>	<i>Ignorada</i>	<i>Total</i>
Bôa Vista				
Solteiras	2.879	2	—	2.881
Casadas	888	7	—	895
Viúvas	173	4	—	177
Ignoradas	—	—	—	—
Total	3.940	13	—	3.953
<i>Resumo</i>				
Solteiras	6.581	4	4	6.589
Casadas	1.840	13	1	1.854
Viúvas	461	4	—	465
Ignoradas	2	—	—	2
Total	8.884	21	5	8.910

MUNICIPIO DE CAPIVARY

POPULAÇÃO 4.322 MULHERES

	<i>Brasileiras</i>	<i>Estrangs.</i>	<i>Ignorada</i>	<i>Total</i>
Solteiras	3.273	—	—	3.273
Casadas	826	1	—	827
Viúvas	221	—	—	221
Ignoradas	1	—	—	1
Total	4.321	1	—	4.322

MUNICIPIO DE CARAVELLAS

POPULAÇÃO 4.915 MULHERES

	<i>Brasileiras</i>	<i>Estrangs.</i>	<i>Ignorada</i>	<i>Total</i>
Solteiras	3.526	4	—	3.530
Casadas	1.025	5	—	1.030
Viúvas	322	3	—	325
Ignoradas	29	—	1	30
Total	4.902	12	1	4.915

MUNICIPIO DE CARINHANHA

POPULAÇÃO 10.136 MULHERES

	<i>Brasalciras</i>	<i>Estrangs.</i>	<i>Ignorada</i>	<i>Total</i>
Carinhanha				
Solteiras	1.289	2	—	1.291
Casadas	447	2	1	450
Viúvas	113	—	—	113
Ignoradas	—	—	—	—
Total	1.849	4	1	1.854
Alegre				
Solteiras	1.789	—	—	1.789
Casadas	712	—	2	714
Viúvas	130	—	—	130
Ignoradas	—	—	1	1
Total	2.631	—	3	2.634
Malhada				
Solteiras	1.017	—	—	1.017
Casadas	348	—	—	348
Viúvas	89	—	—	89
Ignoradas	1	—	1	2
Total	1.455	—	1	1.456
Cócos				
Solteiras	2.216	—	—	2.216
Casadas	829	—	—	829
Viúvas	176	—	—	176
Ignoradas	1	—	—	1
Total	3.222	—	—	3.222
Paratéca				
Solteiras	739	—	—	739
Casadas	169	—	—	169
Viúvas	60	—	—	60
Ignoradas	—	—	2	2
Total	968	—	2	970

<i>Resumo</i>	<i>Brasileiras</i>	<i>Estrangs.</i>	<i>Ignorada</i>	<i>Total</i>
Solteiras	7.050	2	—	7.052
Casadas	2.505	2	3	2.510
Viuvias	568	—	—	568
Ignoradas	2	4	4	6
Total	10.125	4	7	10.136

MUNICIPIO DE CASTRO ALVES

POEULAÇÃO 12.130 MULHERES

	<i>Brasileiras</i>	<i>Estrangs.</i>	<i>Ignorada</i>	<i>Total</i>
Castro Alves				
Solteiras	3.524	2	—	3.526
Casadas	798	4	—	802
Viuvias	295	1	—	296
Ignoradas	6	—	—	6
Total	4.623	7	—	4.630
Salto do Meio				
Solteiras	3.527	—	—	3.527
Casadas	958	—	—	958
Viuvias	236	—	—	236
Ignoradas	1	—	—	1
Total	4.722	—	—	4.722
Santo Antonio do Argoim				
Solteiras	1.971	—	1	1.972
Casadas	689	—	—	689
Viuvias	112	—	—	112
Ignoradas	5	—	—	5
Total	2.777	—	1	2.778

<i>Resumo</i>	<i>Brasileiras</i>	<i>Estrangs.</i>	<i>Ignorada</i>	<i>Total</i>
Solteiras	9.022	2	1	9.025
Casadas	2.445	4	—	2.449
Viúvas	643	1	—	644
Ignoradas	12	—	—	12
Total	12.122	7	1	12.130

MUNICIPIO DE CAYRU'

POPULAÇÃO 3.168 MULHERES

	<i>Brasileiras</i>	<i>Estrangs.</i>	<i>Ignorada</i>	<i>Total</i>
Cayru'				
Solteiras	811	—	—	811
Casadas	276	—	—	276
Viúvas	68	—	—	68
Ignoradas	1	—	—	1
Total	1.156	—	—	1.156
Galeão				
Solteiras	559	—	—	559
Casadas	215	—	—	215
Viúvas	34	—	—	34
Ignoradas	—	—	—	—
Total	808	—	—	808
Gambôa				
Solteiras	424	—	—	424
Casadas	122	—	—	122
Viúvas	40	—	—	40
Ignoradas	—	—	—	—
Total	586	—	—	586

	<i>Brasileiros</i>	<i>Estrangs.</i>	<i>Ignorada</i>	<i>Total</i>
<i>Velha Boipeba</i>				
Solteiras	489	—	—	489
Casadas	91	—	—	91
Viúvas	38	—	—	38
Ignoradas	—	—	—	—
Total	618	—	—	618
<i>Resumo</i>				
Solteiras	2.283	—	—	2.283
Casadas	704	—	—	704
Viúvas	180	—	—	180
Ignoradas	—	—	—	—
Total	3.168	—	—	3.168

MUNICIPIO DE CHIQUE-CHIQUE

POPULAÇÃO 9.565 MULHERES

	<i>Brasileiras</i>	<i>Estrangs.</i>	<i>Ignorada</i>	<i>Total</i>
<i>Chique-Chique</i>				
Solteiras	1.299	—	—	1.299
Casadas	541	—	—	541
Viúvas	239	—	—	239
Ignoradas	—	—	1	1
Total	2.079	—	1	2.080
<i>Matta Fome</i>				
Solteiras	2.410	—	3	2.413
Casadas	711	—	—	711
Viúvas	210	—	—	210
Ignoradas	—	—	—	—
Total	3.331	—	3	3.334

	<i>Brasileiros</i>	<i>Estrangs.</i>	<i>Ignorada</i>	<i>Total</i>
Tiririca				
Solteiras	1.728	—	—	1.728
Casadas	499	—	—	499
Viúvas	93	—	—	93
Ignoradas	—	—	—	—
Total	2.320	—	—	2.320
Pedras				
Solteiras	1.345	—	—	1.345
Casadas	333	—	—	333
Viúvas	143	—	—	143
Ignoradas	10	—	—	10
Total	1.831	—	—	1.831
<i>Resumo</i>				
Solteiras	6.782	—	3	6.785
Sasadas	2.084	—	—	2.084
Viúvas	685	—	—	685
Ignoradas	10	—	1	11
Total	9.561	—	4	9.565

MUNICIPIO DE CHORROCHO'

POPULAÇÃO 3.463 MULHERES

	<i>Brasileiras</i>	<i>Estrangs.</i>	<i>Ignorada</i>	<i>Total</i>
Chorrocho				
Solteiras	2.505	—	—	2.505
Casadas	770	—	—	770
Viúvas	187	—	—	187
Ignoradas	1	—	—	1
Total	3.463	—	—	3.463

MUNICIPIO DE CICERO DANTAS

POPULAÇÃO 9.877 MULHERES

	<i>Brasileiras</i>	<i>Estrangs.</i>	<i>Ignorada</i>	<i>Total</i>
Bom Conselho				
Solteiras	1.387	—	—	1.387
Casadas	389	—	—	389
Viúvas	108	—	—	108
Ignoradas	4	—	4	8
Total	1.888	—	4	1.892
Antas				
Solteiras	3.596	—	—	3.596
Casadas	787	—	—	787
Viúvas	178	—	—	178
Ignoradas	1	—	1	2
Total	4.562	—	1	4.563
Ilha				
Solteiras	1.887	—	—	1.887
Casadas	614	—	—	614
Viúvas	106	—	—	106
Ignoradas	1	—	—	1
Total	2.608	—	—	2.608
S. João de Fortaleza				
Solteiras	713	—	—	713
Casadas	67	—	—	67
Viúvas	34	—	—	34
Ignoradas	—	—	—	—
Total	814	—	—	814
Resumo				
Solteiras	7.583	—	—	7.583
Casadas	1.857	—	—	1.857
Viúvas	426	—	—	426
Ignoradas	6	—	5	11
Total	9.872	—	5	9.877

MUNICIPIO DE CONCEIÇÃO DO COITÉ

POPULAÇÃO 8.868 MULHERES

	<i>Brasileiras</i>	<i>Estrang.</i>	<i>Ignorada</i>	<i>Total</i>
<i>Conceição do Coité</i>				
Solteiras	4.777	—	—	4.777
Casadas	1.684	—	—	1.684
Viúvas	276	—	—	276
Ignoradas	1	—	—	1
Total	6.738	—	—	6.738
<i>Valente</i>				
Solteiras	1.435	—	—	1.435
Casadas	633	—	—	633
Viúvas	61	—	—	61
Ignoradas	1	—	—	1
Total	2.130	—	—	2.130
<i>Resumo</i>				
Solteiras	6.212	—	—	6.212
Casadas	2.317	—	—	2.317
Viúvas	337	—	—	337
Ignoradas	2	—	—	2
Total	8.868	—	—	8.868

MUNICIPIO DE CONDE

POPULAÇÃO 14.293 MULHERES

	<i>Brasileiras</i>	<i>Estrang.</i>	<i>Ignorada</i>	<i>Total</i>
<i>Esplanada</i>				
Solteiras	3.858	1	—	3.859
Casadas	1.199	6	—	1.205
Viúvas	370	1	—	371
Ignoradas	8	—	—	8
Total	5.435	8	—	5.443

	<i>Brasileiros</i>	<i>Estrangs.</i>	<i>Ignorada</i>	<i>Total</i>
<i>Conde</i>				
Solteiras	4.262	—	1	4.263
Casadas	1.142	—	—	1.142
Viuvias	377	—	—	377
Ignoradas	12	—	1	13
Total	5.793	—	2	5.795
<i>Palame</i>				
Solteiras	2.227	—	—	2.227
Casadas	647	—	—	647
Viuvias	179	—	—	179
Ignoradas	2	—	—	2
Total	3.055	—	—	3.055
<i>Resumo</i>				
Solteiras	10.347	1	1	10.349
Casadas	2.988	6	—	2.994
Viuvias	926	1	—	927
Ignoradas	22	—	1	23
Total	14.283	8	2	14.293

MUNICIPIO DE CONDEUBA

POPULAÇÃO 30.689 MULHERES

	<i>Brasileiras</i>	<i>Estrangs.</i>	<i>Ignorada</i>	<i>Total</i>
<i>Condeúba</i>				
Solteiras	8.790	—	—	8.790
Casadas	1.670	—	—	1.670
Viuvias	547	—	—	547
Ignoradas	17	—	—	17
Total	11.024	—	—	11.024

	<i>Brasileiros</i>	<i>Estrangs.</i>	<i>Ignorada</i>	<i>Total</i>
Tremedal				
Solteiras	4.360	—	—	4.360
Casadas	506	—	—	506
Viuvvas	198	—	—	198
Ignoradas	1	—	—	1
<i>Total</i>	5.065	—	—	5.065
S. João do Alipio				
Solteiras	7.780	—	—	7.780
Casadas	2.212	—	—	2.212
Viuvvas	398	—	—	398
Ignoradas	4	—	12	16
<i>Total</i>	10.394	—	12	10.406
Santa Rosa				
Solteiras	2.852	—	—	2.852
Casadas	1.152	—	—	1.152
Viuvvas	182	—	—	182
Ignoradas	5	—	3	8
<i>Total</i>	4.191	—	3	4.194
<i>Resumo</i>				
Solteiras	23.782	—	—	23.782
Casadas	5.540	—	—	5.540
Viuvvas	1.325	—	—	1.325
Ignoradas	27	—	15	42
<i>Total</i>	30.674	—	15	30.689

MUNICIPIO DE CONQUISTA

POPULAÇÃO 40.570 MULHERES

	<i>Brasileiras</i>	<i>Estrangs.</i>	<i>Ignorada</i>	<i>Total</i>
Conquista				
Solteiras	7.652	1	9	7.662
Casadas	2.977	—	1	2.978
Viuvvas	515	—	—	515
Ignoradas	3	—	3	6
<i>Total</i>	11.147	1	13	11.161

	<i>Brasileiros</i>	<i>Estrangs.</i>	<i>Ignorada</i>	<i>Total</i>
<i>Verruga</i>				
Solteiras	2.776	—	14	2.790
Casadas	433	—	1	434
Viúvas	169	—	1	170
Ignoradas	22	—	5	27
Total	3.400	—	21	3.421
<i>Encruzilhada</i>				
Solteiras	5.838	1	—	5.839
Casadas	1.767	—	—	1.767
Viúvas	455	—	—	455
Ignoradas	13	—	1	14
Total	8.073	1	1	8.075
<i>Porto Santa Cruz</i>				
Solteiras	1.360	—	—	1.360
Casadas	573	—	—	573
Viúvas	81	—	—	81
Ignoradas	—	—	95	95
Total	2.014	—	95	2.109
<i>Bello Campo</i>				
Solteiras	2.099	—	—	2.099
Casadas	281	—	—	281
Viúvas	69	—	—	69
Ignoradas	1	—	—	1
Total	2.450	—	—	2.450
<i>S. João da Villa Nova</i>				
Solteiras	2.190	—	—	2.190
Casadas	932	—	—	932
Viúvas	117	—	—	117
Ignoradas	5	—	6	11
Total	3.244	—	6	3.250

	<i>Brasileiras</i>	<i>Estrang.s.</i>	<i>Ignorada</i>	<i>Total</i>
<i>Nova Lage do Gavião</i>				
Solteiras	856	—	—	856
Casadas	388	—	—	388
Viuvas	47	—	—	47
Ignoradas	331	—	—	331
Total	1.622	—	—	1.622
<i>Coquinhos</i>				
Solteiras	1.309	—	—	1.309
Casadas	410	—	—	410
Viuvas	58	—	—	58
Ignoradas	—	—	—	—
Total	1.777	—	—	1.777
<i>José Gonçalves</i>				
Solteiras	5.136	—	—	5.136
Casadas	1.286	—	—	1.286
Viuvas	270	—	—	270
Ignoradas	9	—	4	13
Total	6.701	—	4	6.705
<i>Resumo</i>				
Solteiras	29.216	2	23	29.241
Casadas	9.047	—	2	9.049
Viuvas	1.781	—	1	1.782
Ignoradas	384	—	114	498
Total	40.428	2	140	40.570

MUNICIPIO DE CORRENTINA

POPULAÇÃO 7.715 MULHERES

	<i>Brasileiros</i>	<i>Estrang.s.</i>	<i>Ignorada</i>	<i>Total</i>
Solteiras	6.051	—	—	6.051
Casadas	1.234	—	—	1.234
Viuvas	412	—	—	412
Ignoradas	17	—	1	18
Total	7.714	—	1	7.715

MUNICIPIO DE CORAÇÃO DE MARIA

POPULAÇÃO 9.393 MULHERES

	<i>Brasileiras</i>	<i>Estrangs.</i>	<i>Ignorada</i>	<i>Total</i>
<i>Coração de Maria</i>				
Solteiras	3.465	—	—	3.465
Casadas	652	—	—	652
Viúvas	277	—	—	277
Ignoradas	—	—	—	—
Total	4.394	—	—	4.394
<i>S. Simão</i>				
Solteiras	3.942	—	—	3.942
Casadas	805	—	—	805
Viúvas	247	—	—	247
Ignoradas	5	—	—	5
Total	4.999	—	—	4.999
<i>Resumo</i>				
Solteiras	7.407	—	—	7.407
Casadas	1.457	—	—	1.457
Viúvas	524	—	—	524
Ignoradas	5	—	—	5
Total	9.393	—	—	9.393

MUNICIPIO DE CRUZ DAS ALMAS

POPULAÇÃO 10.502 MULHERES

	<i>Brasileiros</i>	<i>Estrangs.</i>	<i>Ignorada</i>	<i>Total</i>
<i>Cruz das Almas</i>				
Solteiras	4.677	1	—	4.678
Casadas	988	3	—	991
Viúvas	324	—	—	324
Ignoradas	8	—	—	8
Total	5.997	4	—	6.001

	<i>Brasileiros</i>	<i>Estrangs.</i>	<i>Ignorada</i>	<i>Total</i>
<i>Sapé</i>				
Solteiras	2.080	—	—	2.080
Casadas	248	—	—	248
Viúvas	113	—	—	113
Ignoradas	2	—	—	2
Total	2.443	—	—	2.443
<i>Baixa das Palmeiras</i>				
Solteiras	1.625	—	—	1.625
Casadas	311	—	—	311
Viúvas	120	—	—	120
Ignoradas	1	—	—	1
Total	2.058	—	—	2.058
<i>Resumo</i>				
Solteiras	8.383	1	—	8.384
Casadas	1.547	3	—	1.550
Viúvas	557	—	—	557
Ignoradas	11	—	—	11
Total	10.498	4	—	10.502

MUNICIPIO DE CUMBE

POPULAÇÃO 6.602 MULHERES

	<i>Brasileiras</i>	<i>Estrangs.</i>	<i>Ignorada</i>	<i>Total</i>
Solteiras	4.616	—	—	4.616
Casadas	1.713	1	—	1.714
Viúvas	272	—	—	272
Ignoradas	—	—	—	—
Total	6.601	1	—	6.602

MUNICÍPIO DE CURAÇA

POPULAÇÃO 8.483 MULHERES

	<i>Brasileiras</i>	<i>Estrang.</i>	<i>Ignorada</i>	<i>Total</i>
<i>Curuçá</i>				
Solteiras	1.974	—	—	1.974
Casadas	588	—	—	588
Viúvas	185	—	—	185
Ignoradas	—	—	—	—
Total	2.747	—	—	2.747
<i>Ibó</i>				
Solteiras	1.714	—	—	1.714
Casadas	389	—	—	389
Viúvas	173	—	—	173
Ignoradas	2	—	2	.4
Total	2.278	—	2	2.280
<i>Patamuté</i>				
Solteiras	1.130	—	—	1.130
Casadas	395	—	—	395
Viúvas	73	—	—	73
Ignoradas	—	—	—	—
Total	1.598	—	—	1.598
<i>Barro Vermelho</i>				
Solteiras	1.349	—	—	1.349
Casadas	418	—	—	418
Viúvas	91	—	—	91
Ignoradas	—	—	—	—
Total	1.858	—	—	1.858
<i>Resumo</i>				
Solteiras	6.167	—	—	6.167
Casadas	1.790	—	—	1.790
Viúvas	522	—	—	522
Ignoradas	2	—	2	4
Total	8.481	—	2	8.483

MUNICIPIO DE DOUTOR SEABRA

POPULAÇÃO 14.137 MULHERES

	<i>Brasileiras</i>	<i>Estrangs.</i>	<i>Ignorada</i>	<i>Total</i>
Doutor Seabra				
Solteiras	1.341	—	2	2.343
Casadas	660	—	—	660
Viúvas	97	—	—	97
Ignoradas	—	—	5	5
Total	2.098	—	7	2.105
Água de Réga				
Solteiras	1.560	—	—	1.560
Casadas	485	—	—	485
Viúvas	72	—	—	72
Ignoradas	1	—	—	1
Total	2.118	—	—	2.118
Parnahyba				
Solteiras	3.203	—	1	3.204
Casadas	1.347	—	1	1.348
Viúvas	205	—	—	205
Ignoradas	9	—	—	9
Total	4.764	—	2	4.766
Varzeas				
Solteiras	1.201	—	—	1.201
Casadas	493	—	—	493
Viúvas	116	—	—	116
Ignoradas	—	—	—	—
Total	1.810	—	—	1.810
Jatobá				
Solteiras	2.410	—	—	2.410
Casadas	746	—	—	746
Viúvas	178	—	—	178
Ignoradas	4	—	—	4
Total	3.338	—	—	3.338

<i>Resumo</i>	<i>Brasileiras</i>	<i>Estrangs.</i>	<i>Ignorada</i>	<i>Total</i>
Solteiras	9.715	—	3	9.718
Casadas	3.731	—	1	3.732
Viuvias	668	—	—	668
Ignoradas	14	—	5	19
Total	14.128	—	9	14.137

MUNICIPIO DE ENTRE RIOS

POPULAÇÃO 12.358 MULHERES

<i>Entre Rios</i>	<i>Brasileiras</i>	<i>Estrangs.</i>	<i>Ignorada</i>	<i>Total</i>
Solteiras	2.865	—	—	2.865
Casadas	806	2	—	808
Viuvias	229	—	—	229
Ignoradas	4	—	1	5
Total	3.904	2	1	3.907
Conceição				
Solteiras	2.273	1	—	2.274
Casadas	515	—	—	515
Viuvias	141	—	—	141
Ignoradas	—	—	1	1
Total	2.929	1	1	2.931
Divina Pastora				
Solteiras	1.702	1	—	1.703
Casadas	372	1	1	374
Viuvias	122	2	—	124
Ignoradas	—	—	—	—
Total	2.196	4	1	2.201

	<i>Brasileiras</i>	<i>Estrangrs.</i>	<i>Ignorada</i>	<i>Total</i>
<i>Cambuhys</i>				
Solteiras	1.265	—	—	1.265
Casadas	30	—	—	30
Viuvvas	1	—	—	1
Ignoradas	—	—	—	—
Total	1.296	—	—	1.296
<i>Subahuma</i>				
Solteiras	1.906	—	—	1.906
Casadas	77	—	—	77
Viuvvas	40	—	—	40
Ignoradas	—	—	—	—
Total	2.023	—	—	2.023
<i>Resumo</i>				
Solteiras	10.011	2	—	10.013
Casadas	1.800	3	1	1.804
Viuvvas	533	2	—	535
Ignoradas	4	—	2	6
Total	12.348	7	3	12.358

MUNICIPIO DE FEIRA DE SANT'ANNA

POPULAÇÃO 40.680 MULHERES

	<i>Brasileiras</i>	<i>Estrangrs.</i>	<i>Ignorada</i>	<i>Total</i>
<i>Feira de Sant'Anna</i>				
Solteiras	6.160	8	1	6.178
Casadas	1.324	4	—	1.328
Viuvvas	564	—	—	564
Ignoradas	1	—	—	1
Total	8.058	12	1	8.071

	<i>Brasileiros</i>	<i>Estrangs.</i>	<i>Ignorada</i>	<i>Total</i>
Santa Barbara				
Solteiras	4.528	1	—	4.529
Casadas	1.358	—	—	1.358
Viuvas	250	—	—	250
Ignoradas	—	—	—	—
Total	6.136	1	—	6.137
Bom Despacho				
Solteiras	2.790	—	—	2.790
Casadas	922	—	—	922
Viuvas	170	—	—	170
Ignoradas	—	—	—	—
Total	3.882	—	—	3.882
São Vicente				
Solteiras	1.881	—	—	1.881
Casadas	348	—	—	348
Viuvas	108	—	—	108
Ignoradas1	—	—	1
Total	2.338	—	—	2.338
Bomfim				
Solteiras	1.960	—	1	1.961
Casadas	544	—	2	546
Viuvas	114	—	—	114
Ignoradas	—	—	—	—
Total	2.618	—	3	2.621
Gamelleira				
Solteiras	3.040	—	—	3.040
Casadas	495	—	1	496
Viuvas	155	—	—	155
Ignoradas	2	—	—	2
Total	3.692	—	1	3.693

	<i>Brasileiras</i>	<i>Estrangs.</i>	<i>Ignorada</i>	<i>Total</i>
São José dos Itaporocas				
Solteiras	3.802	—	—	3.802
Casadas	1.024	—	1	1.025
Viúvas	220	—	—	220
Ignoradas	—	—	—	—
Total	5.046	—	1	5.047
Tanquinhos				
Solteiras	1.741	—	—	1.741
Casadas	449	—	—	449
Viúvas	103	—	—	103
Ignoradas	—	—	—	—
Total	2.293	—	—	2.293
Humildes				
Solteiras	3.525	1	1	3.527
Casadas	316	—	1	317
Viúvas	196	—	—	196
Ignoradas	—	—	—	—
Total	4.037	1	2	4.040
Almas				
Solteiras	1.793	—	5	1.798
Casadas	617	—	5	622
Viúvas	135	—	2	137
Ignoradas	1	—	—	1
Total	2.546	—	12	2.558
<i>Resumo</i>				
Solteiras	31.229	10	8	31.247
Casadas	7.397	4	10	7.411
Viúvas	2.015	—	2	2.017
Ignoradas	5	—	—	5
Total	40.646	14	20	40.680

MUNICIPIO DE GAMELEIRA DO ASSURUÁ

POPULAÇÃO 5.892 MULHERES

	<i>Brasileiras</i>	<i>Estrangs.</i>	<i>Ignorada</i>	<i>Total</i>
<i>Gamelleira do Assuruá</i>				
Solteiras	2.903	—	—	2.903
Casadas	1.129	—	—	1.129
Viúvas	229	—	—	229
Ignoradas	7	—	—	7
Total	4.268	—	—	4.268
<i>São José</i>				
Solteiras	1.089	—	—	1.089
Casadas	456	—	—	456
Viúvas	79	—	—	79
Ignoradas	—	—	—	—
Total	1.624	—	—	1.624
<i>Resumo</i>				
Solteiras	3.992	—	—	3.992
Casadas	1.585	—	—	1.585
Viúvas	308	—	—	308
Ignoradas	7	—	—	7
Total	5.892	—	—	5.892

MUNICIPIO DE GEREMOABO

POPULAÇÃO 8.039 MULHERES

	<i>Brasileiras</i>	<i>Estrangs.</i>	<i>Ignorada</i>	<i>Total</i>
<i>Geremoabo</i>				
Solteiras	2.906	—	—	2.906
Casadas	902	—	—	902
Viúvas	175	—	—	175
Ignoradas	6	—	—	6
Total	3.989	—	—	3.989

	<i>Brasileiras</i>	<i>Estrangs.</i>	<i>Ignorada</i>	<i>Total</i>
<i>Bebedouro</i>				
Solteiras	1.670	—	—	1.670
Casadas	303	—	—	303
Viúvas	72	—	—	72
Ignoradas	—	—	—	—
Total	2.045	—	—	2.045
<i>Serra Negra</i>				
Solteira	1.269	—	—	1.269
Casadas	169	—	—	169
Viúvas	39	—	—	39
Ignoradas	—	—	—	—
Total	1.477	—	—	1.477
<i>Varzeas</i>				
Solteiras	465	—	—	465
Casadas	44	—	—	44
Viúvas	19	—	—	19
Ignoradas	—	—	—	—
Total	528	—	—	528
<i>Resumo</i>				
Solteiras	6.310	—	—	6.310
Casadas	1.418	—	—	1.418
Viúvas	305	—	—	305
Ignoradas	6	—	—	6
Total	8.039	—	—	8.039

MUNICIPIO DE GUANAMBY

POPULAÇÃO 4.279 MULHERES

	<i>Brasileiras</i>	<i>Estrangs.</i>	<i>Ignorada</i>	<i>Total</i>
Solteiras	2.835	—	—	2.835
Casadas	1.206	—	—	1.206
Viúvas	236	—	—	236
Ignoradas	2	—	—	2
Total	4.279	—	—	4.279

MUNICIPIO DE GUARANY

POPULAÇÃO 4.848 MULHERES

	<i>Brasileiras</i>	<i>Estrangs.</i>	<i>Ignorada</i>	<i>Total</i>
Guarany				
Solteiras	2.290	—	—	2.290
Casadas	617	—	—	617
Viúvas	182	—	—	182
Ignoradas	12	—	6	18
Total	3.101	—	6	3.107
Carrapato				
Solteiras	1.223	—	—	1.223
Casadas	408	—	—	408
Viúvas	110	—	—	110
Ignoradas	—	—	—	—
Total	1.741	—	—	1.741
<i>Resumo</i>				
Solteiras	3.513	—	—	3.513
Casadas	1.025	—	—	1.025
Viúvas	292	—	—	292
Ignoradas	12	—	6	18
Total	4.842	—	6	4.848

MUNICIPIO DE IGRAPIÚNA

POPULAÇÃO 2.054 MULHERES

	<i>Brasileiras</i>	<i>Estrangs.</i>	<i>Ignorada</i>	<i>Total</i>
Igrapiúna				
Solteiras	1.594	—	—	1.594
Casadas	337	—	—	337
Viúvas	120	—	—	120
Ignoradas	2	—	1	3
Total	2.053	—	1	2.054

MUNICIPIO DE ILHÉOS

POPULAÇÃO 27.882 MULHERES

	<i>Brasileiras</i>	<i>Estrangrs.</i>	<i>Ignorada</i>	<i>Total</i>
Ilhéos				
Solteiras	3.974	18	—	3.992
Casadas	903	24	1	928
Viúvas	256	5	—	261
Ignoradas	7	—	22	29
Total	5.140	47	23	5.210
Aritaguá				
Solteiras	1.603	—	—	1.603
Casadas	257	—	—	257
Viúvas	68	—	—	68
Ignoradas	1	—	1	2
Total	1.929	—	1	1.930
Primavera				
Solteiras	2.815	6	—	2.821
Casadas	718	7	1	726
Viúvas	157	1	—	158
Ignoradas	2	—	—	2
Total	3.692	14	1	3.707
Castello Novo				
Solteiras	1.254	6	—	1.260
Casadas	260	4	—	264
Viúvas	66	—	—	66
Ignoradas	1	—	1	2
Total	1.581	10	1	1.592
Banco do Pedro				
Solteiras	10.166	6	4	10.176
Casadas	2.716	9	—	2.725
Viúvas	445	—	—	445
Ignoradas	30	—	91	121
Total	13.357	15	95	13.467

	<i>Brasileiras</i>	<i>Estrangs.</i>	<i>Ignorada</i>	<i>Total</i>
<i>Pontal</i>				
Solteiras	1.396	2	—	1.398
Casadas	444	8	—	452
Viuvas	124	—	—	124
Ignoradas	1	—	1	2
Total	1.965	10	1	1.976
<i>Resumo</i>				
Solteiras	21.208	38	4	21.250
Casadas	5.298	52	2	5.352
Viuvas	1.116	6	—	1.122
Ignoradas	42	—	116	158
Total	27.664	96	122	27.882

MUNICIPIO DE INHAMBUEPE

POPULAÇÃO 16.928 MULHERES

	<i>Brasileiras</i>	<i>Estrangs.</i>	<i>Ignorada</i>	<i>Total</i>
<i>Inhambupe</i>				
Solteiras	9.466	—	—	9.466
Casadas	3.552	—	—	3.552
Viuvas	703	—	—	703
Ignoradas	17	—	—	17
Total	13.748	—	—	13.748
<i>Aporá</i>				
Solteiras	2.224	—	—	2.224
Casadas	750	—	—	750
Viuvas	202	—	—	202
Ignoradas	4	—	—	4
Total	3.180	—	—	3.180

<i>Resumo</i>	<i>Brasileiras</i>	<i>Estrangs.</i>	<i>Ignorada</i>	<i>Total</i>
Solteiras	11.690	—	—	11.690
Casadas	4.312	—	—	4.312
Viúvas	905	—	—	905
Ignoradas	21	—	—	21
Total	16.928	—	—	16.928

MUNICIPIO DE IRARÁ

POPULAÇÃO 19.530 MULHERES

	<i>Brasileiras</i>	<i>Estrangs.</i>	<i>Ignorada</i>	<i>Total</i>
<i>Irará</i>				
Solteiras	4.925	—	—	4.925
Casadas	1.161	—	—	1.161
Viúvas	240	—	—	240
Ignoradas	4	—	—	4
Total	6.330	—	—	6.330
<i>Bento Simões</i>				
Solteiras	1.402	—	—	1.402
Casadas	309	—	—	309
Viúvas	96	—	—	96
Ignoradas	5	—	—	5
Total	1.812	—	—	1.812
<i>Pedraão</i>				
Solteiras	2.984	—	—	2.984
Casadas	815	—	—	815
Viúvas	249	1	—	250
Ignoradas	—	—	—	—
Total	4.048	1	—	4.049

	<i>Brasileiras</i>	<i>Estrangs.</i>	<i>Ignorada</i>	<i>Total</i>
<i>Ouriçangas</i>				
Solteiras	2.193	—	—	2.193
Casadas	607	—	—	607
Viúvas	140	—	—	140
Ignoradas	1	—	—	1
Total	2.941	—	—	2.941
<i>Agua Fria</i>				
Solteira.	3.271	—	—	3.271
Casadas	974	—	—	974
Viúvas	150	1	—	151
Ignoradas	—	—	2	2
Total	4.395	1	2	4.398
<i>Resumo</i>				
Solteiras	14.775	—	—	14.775
Casadas	3.866	—	—	3.866
Viúvas	875	2	—	877
Ignoradas	10	—	2	12
Total	19.526	2	2	19.530

MUNICIPIO DE ITABERABA

POPULAÇÃO 10.949 MULHERES

	<i>Brasileiras</i>	<i>Estrangs.</i>	<i>Ignorada</i>	<i>Total</i>
<i>Itaberaba</i>				
Solteiras	8.237	—	—	8.237
Casadas	2.282	1	2	2.285
Viúvas	395	1	—	396
Ignoradas	29	—	2	31
Total	10.943	2	4	10.949

MUNICIPIO DE ITABUNA

POPULAÇÃO 18.374 MULHERES

	<i>Brasileiras</i>	<i>Estrangs.</i>	<i>Ignorada</i>	<i>Total</i>
<i>Itabuna</i>				
Solteiras	4.831	19	—	4.850
Casadas	1.355	27	—	1.382
Viuvias	323	5	—	328
Ignoradas	4	1	21	26
Total	6.513	52	21	6.586
<i>Conceição de Ferradas</i>				
Solteiras	9.210	—	—	9.210
Casadas	2.168	1	—	2.169
Viuvias	395	—	—	395
Ignoradas	11	—	3	14
Total	11.784	1	3	11.788
<i>Resumo</i>				
Solteiras	14.041	19	—	14.060
Casadas	3.523	28	—	3.551
Viuvias	718	5	—	723
Ignoradas	15	1	24	40
Total	18.297	53	24	40

MUNICIPIO DE ITAPARICA

POPULAÇÃO 10.466 MULHERES

	<i>Brasileiras</i>	<i>Estrangs.</i>	<i>Ignorada</i>	<i>Total</i>
<i>Itaparica</i>				
Solteiras	1.871	—	1	1.872
Casadas	299	1	—	300
Viuvias	139	2	—	141
Ignoradas	—	—	2	2
Total	2.309	3	3	2.315

	<i>Brasileiras</i>	<i>Estrangrs.</i>	<i>Ignorada</i>	<i>Total</i>
<i>Jaburú</i>				
Solteiras	1.635	1	—	1.636
Casadas	246	7	—	253
Viuvvas	107	—	—	107
Ignoradas	—	—	1	1
Total	1.988	8	1	1.997
<i>Barra do Gil</i>				
Solteiras	1.556	—	—	1.556
Casadas	355	—	—	355
Viuvvas	116	—	—	116
Ignoradas	1	—	—	1
Total	2.028	—	—	2.028
<i>Santo Amaro do Catú</i>				
Solteiras	1.479	—	—	1.479
Casadas	311	—	—	311
Viuvvas	88	—	—	88
Ignoradas	—	—	—	—
Total	1.878	—	—	1.878
<i>Salinas</i>				
Solteiras	1.798	—	—	1.798
Casadas	342	2	—	344
Viuvvas	100	3	—	103
Ignoradas	2	—	1	3
Total	2.242	5	1	2.248
<i>Resumo</i>				
Solteiras	8.339	1	1	8.341
Casadas	1.553	10	—	1.563
Viuvvas	550	5	—	555
Ignoradas	3	—	4	7
Total	10.445	16	5	10.466

MUNICIPIO DE ITAPICURÚ

POPULAÇÃO 7.576 MULHERES

	<i>Brasileiras</i>	<i>Estrangs.</i>	<i>Ignorada</i>	<i>Total</i>
Itapicurú				
Solteiras	6.109	1	—	6.110
Casadas	1.125	1	—	1.126
Viuvas	339	—	—	339
Ignoradas	1	—	—	1
Total	7.574	2	—	7.576

MUNICIPIO DE ITUASSÚ

POPULAÇÃO 10.155 MULHERES

	<i>Brasileiras</i>	<i>Estrangs.</i>	<i>Ignorada</i>	<i>Total</i>
Ituassu				
Solteiras	3.863	—	—	3.863
Casadas	1.008	—	—	1.008
Viuvas	312	—	—	312
Ignoradas	1	—	—	1
Total	5.184	—	—	5.184
Varzea Queimada				
Solteiras	2.343	—	—	2.343
Casadas	756	—	—	756
Viuvas	150	—	—	150
Ignoradas	1	—	—	1
Total	3.250	—	—	3.250
Carahybas				
Solteiras	1.285	—	—	1.285
Casadas	321	—	—	321
Viuvas	110	—	—	110
Ignoradas	5	—	—	5
Total	1.721	—	—	1.721

<i>Resumo</i>	<i>Brasileiras</i>	<i>Estrangs.</i>	<i>Ignorada</i>	<i>Total</i>
Solteiras	7.491	—	—	7.491
Casadas	2.085	—	—	2.085
Viúvas	572	—	—	572
Ignoradas	7	—	—	7
Total	10.155	—	—	10.155

MUNICIPIO DE JACARACY

POPULAÇÃO 11.344 MULHERES

	<i>Brasileiras</i>	<i>Estrangs.</i>	<i>Ignorada</i>	<i>Total</i>
<i>Jacaracy</i>				
Solteiras	7.714	—	—	7.714
Casadas	2.988	—	—	2.988
Viúvas	607	—	—	607
Ignoradas	31	—	4	35
Total	11.340	—	4	11.344

MUNICIPIO DE JACOBINA

POPULAÇÃO 24.751 MULHERES

	<i>Brasileiras</i>	<i>Estrangs.</i>	<i>Ignorada</i>	<i>Total</i>
<i>Jacobina</i>				
Solteiras	7.383	2	—	7.385
Casadas	2.304	1	—	2.305
Viúvas	545	1	—	546
Ignoradas	5	—	2	7
Total	10.237	4	2	10.243
<i>Cannabrava</i>				
Solteiras	2.916	1	—	2.917
Casadas	1.110	2	—	1.112
Viúvas	200	—	—	200
Ignoradas	2	—	—	2
Total	4.228	3	—	4.231

	<i>Brasileiras</i>	<i>Estrangs.</i>	<i>Ignorada</i>	<i>Total</i>
<i>Riachão</i>				
Solteiras	8.269	—	—	8.269
Casadas	1.558	—	—	1.558
Viúvas	448	—	—	448
Ignoradas	1	—	1	2
Total	10.276	—	1	10.277
<i>Resumo</i>				
Solteiras	18.568	3	—	18.571
Casadas	4.972	3	—	4.975
Viúvas	1.193	1	—	1.194
Ignoradas	8	—	3	11
Total	24.741	7	3	24.751

MUNICIPIO DE JAGUARIBE

POPULAÇÃO 5.715 MULHERES

	<i>Brasileiras</i>	<i>Estrangs.</i>	<i>Ignorada</i>	<i>Total</i>
<i>Jaguaribe</i>				
Solteiras é.....	1.278	—	—	1.278
Casadas	187	1	—	188
Viúvas	71	—	—	71
Ignoradas	—	—	—	—
Total	1.536	1	—	1.537
<i>Estiva</i>				
Solteiras	802	—	—	802
Casadas	139	—	—	139
Viúvas	47	—	—	47
Ignoradas	—	—	—	—
Total	988	—	—	988

	<i>Brasileiras</i>	<i>Estrangs.</i>	<i>Ignorada</i>	<i>Total</i>
<i>Barreiras da Jacu-</i>				
<i>runa</i>				
Solteiras	569	—	—	569
Casadas	103	—	—	103
Viuvas	18	—	—	18
Ignoradas	—	—	—	—
Total	690	—	—	690
 <i>Pirajuhya</i>				
Solteiras	768	—	—	768
Casadas	149	—	—	149
Viuvas	58	—	—	58
Ignoradas	—	—	1	1
Total	975	—	—	976
 <i>Palma</i>				
Solteiras	1.281	—	—	1.281
Casadas	158	—	—	158
Viuvas	85	—	—	85
Ignoradas	—	—	—	—
Total	1.524	—	—	1.524
 <i>Resumo</i>				
Solteiras	4.698	—	—	4.698
Casadas	736	1	—	737
Viuvas	279	—	—	279
Ignoradas	—	—	1	1
Total	5.713	1	1	5.715

MUNICIPIO DE JEQUIÉ

POPULAÇÃO 20.074 MULHERES

	<i>Brasileiras</i>	<i>Estrangs.</i>	<i>Ignorada</i>	<i>Total</i>
<i>Jequié</i>				
Solteiras	8.734	3	—	8.737
Casadas	1.884	4	—	1.888
Viuvvas	546	1	—	547
Ignoradas	2	—	345	347
Total	11.166	8	345	11.519
 <i>Rio Branco</i>				
Solteiras	3.171	1	1	3.173
Casadas	1.112	2	—	1.114
Viuvvas	202	—	—	202
Ignoradas	—	—	2	2
Total	4.485	3	3	4.491
 <i>Baêta</i>				
Solteiras	2.853	—	1	2.854
Casadas	954	1	—	955
Viuvvas	212	—	—	212
Ignoradas	23	—	20	43
Total	4.042	1	21	4.064
 <i>Resumo</i>				
Solteiras	14.758	4	2	14.764
Casadas	3.950	7	—	3.957
Viuvvas	960	1	—	961
Ignoradas	25	—	367	392
Total	19.693	12	369	20.074

MUNICIPIO DE JEQUIRIÇÁ

POPULAÇÃO 12.420 MULHERES

	<i>Brasileiras</i>	<i>Estrangs.</i>	<i>Ignorada</i>	<i>Total</i>
<i>Jequiriçá</i>				
Solteiras	6.521	—	—	6.521
Casadas	1.715	1	—	1.716
Viúvas	549	—	—	549
Ignoradas	4	—	—	4
Total	8.789	1	—	8.790
<i>Mutum</i>				
Solteiras	2.869	—	1	2.870
Casadas	539	1	—	540
Viúvas	215	—	—	215
Ignoradas	—	—	5	5
Total	3.623	1	6	3.630
<i>Resumo</i>				
Solteiras	9.390	—	1	9.391
Casadas	2.254	2	—	2.256
Viúvas	764	—	—	764
Ignoradas	4	—	5	9
Total	12.412	2	6	12.420

MUNICIPIO DE JOAZEIRO

POPULAÇÃO 12.587 MULHERES

	<i>Brasileiras</i>	<i>Estrangs.</i>	<i>Ignorada</i>	<i>Total</i>
<i>Joazeiro</i>				
Solteiras	4.712	1	—	4.713
Casadas	1.532	9	—	1.541
Viúvas	586	—	—	586
Ignoradas	8	—	—	8
Total	6.838	10	—	6.848

	<i>Brasileiras</i>	<i>Estrang.</i>	<i>Ignorada</i>	<i>Total</i>
<i>Rancharia</i>				
Solteiras	1.576	—	—	1.576
Casadas	349	—	—	349
Viuvas	129	—	—	129
Ignoradas	—	—	—	—
Total	2.054	—	—	2.054
<i>Curaçá Pequeno</i>				
Solteiras	1.129	—	—	1.129
Casadas	250	—	—	250
Viuvas	101	—	—	101
Ignoradas	—	—	—	—
Total	1.480	—	—	1.480
<i>Salitre</i>				
Solteiras	1.614	—	—	1.614
Casadas	435	—	—	435
Viuvas	151	—	—	151
Ignoradas	5	—	—	5
Total	2.205	—	—	2.205
<i>Resumo</i>				
Solteiras	9.031	1	—	9.032
Casadas	2.566	9	—	2.575
Viuvas	967	—	—	967
Ignoradas	13	—	—	13
Total	12.577	10	—	12.587

MUNICIPIO DE JUSSIAPÉ

POPULAÇÃO 8.911 MULHERES

	<i>Brasileiras</i>	<i>Estrangs.</i>	<i>Ignorada</i>	<i>Total</i>
<i>Jussiape</i>				
Solteiras	1.406	—	—	1.406
Casadas	542	—	—	542
Viúvas	130	—	—	130
Ignoradas	—	—	—	—
Total	2.078	—	—	2.078
 <i>Barra da Estiva</i>				
Solteiras	1.817	—	—	1.817
Casadas	649	—	—	649
Viúvas	178	—	—	178
Ignoradas	2	—	—	2
Total	2.646	—	—	2.646
 <i>Triunpho</i>				
Solteiras	3.133	1	1	3.135
Casadas	844	1	—	845
Viúvas	202	—	—	202
Ignoradas	5	—	—	5
Total	4.184	2	1	4.187
 <i>Resumo</i>				
Solteiras	6.356	1	1	6.358
Casadas	2.035	1	—	2.036
Viúvas	510	—	—	510
Ignoradas	7	—	—	7
Total	8.908	2	1	8.911

MUNICIPIO DE LAGE

POPULAÇÃO 7.345 MULHERES

	<i>Brasileiras</i>	<i>Estrangs.</i>	<i>Ignorada</i>	<i>Total</i>
Lage				
Solteiras	6.102	1	—	6.103
Casadas	899	—	—	899
Viúvas	334	1	—	335
Ignoradas	7	—	1	8
Total	7.342	2	1	7.345

MUNICIPIO DE LENÇÕES

POPULAÇÃO 3.807 MULHERES

	<i>Brasileiras</i>	<i>Estrangs.</i>	<i>Ignorada</i>	<i>Total</i>
Lenções				
Solteiras	2.039	—	—	2.039
Casadas	515	—	—	515
Viúvas	242	—	—	242
Ignoradas	7	—	—	7
Total	2.803	—	—	2.803
Estiva				
Solteiras	695	—	—	695
Casadas	239	—	—	239
Viúvas	68	—	—	68
Ignoradas	2	—	—	2
Total	1.004	—	—	1.004
<i>Resumo</i>				
Solteiras	2.734	—	—	2.734
Casadas	754	—	—	754
Viúvas	310	—	—	310
Ignoradas	9	—	—	9
Total	3.807	—	—	3.807

MUNICIPIO DE MACAHUBAS

POPULAÇÃO 19.555 MULHERES

	<i>Brasileiras</i>	<i>Estrangs.</i>	<i>Ignorada</i>	<i>Total</i>
Macahubas				
Solteiras	5.694	—	—	5.694
Casadas	2.057	—	—	2.057
Viúvas	426	—	—	426
Ignoradas	3	—	—	3
Total	8.180	—	—	8.180
Lagôa Clara				
Solteiras	3.855	—	—	3.855
Casadas	1.713	—	—	1.713
Viúvas	242	—	—	242
Ignoradas	9	—	—	9
Total	5.819	—	—	5.819
S. Sebastião				
Solteiras	2.009	—	—	2.009
Casadas	783	—	—	783
Viúvas	187	—	—	187
Ignoradas	—	—	—	—
Total	2.979	—	—	2.979
Santa Ritta				
Solteiras	1.831	—	—	1.831
Casadas	615	—	—	615
Viúvas	131	—	—	131
Ignoradas	—	—	—	—
Total	2.577	—	—	2.577
<i>Resumo</i>				
Solteiras	13.389	—	—	13.389
Casadas	5.168	—	—	5.168
Viúvas	986	—	—	986
Ignoradas	12	—	—	12
Total	19.555	—	—	19.555

MUNICIPIO DE MARACA'S

POPULAÇÃO 16.288 MULHERES

	<i>Brasileiras</i>	<i>Estrangs.</i>	<i>Ignorada</i>	<i>Total</i>
Maracás				
Solteiras	9.893	3	—	9.896
Casadas	3.501	11	—	3.512
Viúvas	594	2	—	596
Ignoradas	7	—	2	9
Total	13.995	16	2	14.013
Machado Portella				
Solteiras	1.517	—	—	1.517
Casadas	566	—	—	566
Viúvas	184	—	—	184
Ignoradas	8	—	—	8
Total	2.275	—	—	2.275
<i>Resumo</i>				
Solteiras	11.410	3	—	11.413
Casadas	4.067	11	—	4.078
Viúvas	778	2	—	780
Ignoradas	15	—	2	17
Total	16.270	16	2	16.288

MUNICIPIO DE MARAGOGIPE

POPULAÇÃO 15.255 MULHERES

	<i>Brasileiras</i>	<i>Estrangs.</i>	<i>Ignorada</i>	<i>Total</i>
Maragogipe				
Solteiras	5.847	6	4	5.857
Casadas	874	1	2	877
Viúvas	320	1	—	321
Ignoradas	5	—	4	9
Total	7.046	8	10	7.064

	<i>Brasileiras</i>	<i>Estrang.</i>	<i>Ignorad^{as}</i>	<i>Total</i>
Caveira				
Solteiras	976	—	—	976
Casadas	204	—	—	204
Viúvas	44	—	—	44
Ignoradas	—	—	—	—
Total	1.224	—	—	1.224
Nagé e Coqueiros				
Solteiras	2.538	—	—	2.538
Casadas	586	—	—	586
Viúvas	168	—	—	168
Ignoradas	—	—	—	—
Total	3.292	—	—	3.292
Capanema				
Solteiras	2.891	—	—	2.891
Casadas	611	—	—	611
Viúvas	164	—	—	164
Ignoradas	2	—	7	9
Total	3.668	—	7	3.675
<i>Resumo</i>				
Solteiras	12.252	6	4	12.262
Casadas	2.275	1	2	2.278
Viúvas	696	1	—	697
Ignorada	7	—	11	18
Total	15.230	8	17	15.255

MUNICIPIO DE MARAHU'

POPULAÇÃO 8.405 MULHERES

	<i>Brasileiras</i>	<i>Estrang.</i>	<i>Ignorada</i>	<i>Total</i>
Marahú				
Solteiras	2.335	1	—	2.336
Casadas	397	—	—	397
Viúvas	121	—	—	121
Ignoradas	—	—	—	—
Total	2.853	1	—	2.854

	<i>Brasileiras</i>	<i>Estrangs.</i>	<i>Ignorada</i>	<i>Total</i>
<i>Oricó Mirim</i>				
Solteiras	4.756	—	—	4.756
Casadas	632	—	—	632
Viuvas	161	—	—	161
Ignoradas	1	—	1	2
Total	5.550	—	1	5.551
<i>Resumo</i>				
Solteiras	7.091	1	—	7.092
Casadas	1.029	—	—	1.029
Viuvas	282	—	—	282
Ignoradas	1	—	1	2
Total	8.403	1	1	8.405

MUNICIPIO DE MATTA DE S. JOÃO

POPULAÇÃO 9.160 MULHERES

	<i>Brasileiras</i>	<i>Estrangs.</i>	<i>Ignorada</i>	<i>Total</i>
<i>Matta de S. João</i>				
Solteiras	3.329	—	8	3.337
Casadas	770	1	1	772
Viuvas	283	—	—	283
Ignoradas	6	—	1	7
Total	4.388	1	10	4.399
<i>Assú da Torre</i>				
Solteiras	1.083	4	—	1.087
Casadas	358	3	—	361
Viuvas	50	—	—	50
Ignoradas	2	—	—	2
Total	1.523	7	—	1.530

	<i>Brasileiras</i>	<i>Estrangs.</i>	<i>Ignorada</i>	<i>Total</i>
Cipó				
Solteiras	1.317	—	—	1.317
Casadas	293	—	—	293
Viúvas	119	—	—	119
Ignoradas	—	—	—	—
Total	1.729	—	—	1.729
S. José da Matta				
Solteiras	1.138	—	—	1.138
Casadas	255	1	—	256
Viúvas	106	—	—	106
Ignoradas	2	—	—	2
Total	1.501	1	—	1.502
<i>Resumo</i>				
Solteiras	6.867	4	8	6.879
Casadas	1.676	5	1	1.682
Viúvas	588	—	—	588
Ignoradas	10	—	1	11
Total	9.141	9	10	9.160

MUNICIPIO DE MINAS DO RIO DE CONTAS

POPULAÇÃO 21.734 MULHERES

	<i>Brasileiras</i>	<i>Estrangs.</i>	<i>Ignorada</i>	<i>Total</i>
Minas do Rio de Contas				
Solteiras	1.453	—	—	1.453
Casadas	486	—	—	486
Viúvas	115	—	—	115
Ignoradas	10	—	—	10
Total	2.064	—	—	2.064

	<i>Brasileiras</i>	<i>Estrangs.</i>	<i>Ignorada</i>	<i>Total</i>
<i>Villa Velha</i>				
Solteiras	9.097	1	—	9.098
Casadas	3.542	—	—	3.542
Viúvas	701	—	—	701
Ignoradas	5	—	5	10
Total	13.345	1	5	13.351
<i>Furna</i>				
Solteiras	1.684	—	—	1.684
Casadas	512	—	—	512
Viúvas	149	—	—	149
Ignoradas	1	—	—	1
Total	2.346	—	—	2.346
<i>Bôa Sentença</i>				
Solteiras	1.914	—	—	1.914
Casadas	401	—	—	401
Viúvas	92	—	—	92
Ignoradas	5	—	—	5
Total	2.412	—	—	2.412
<i>Gravatá</i>				
Solteiras	1.033	—	—	1.033
Casadas	415	—	—	415
Viúvas	113	—	—	113
Ignoradas	—	—	—	—
Total	1.561	—	—	1.561
<i>Resumo</i>				
Solteiras	15.181	1	—	15.182
Casadas	5.356	—	—	5.356
Viúvas	1.170	—	—	1.170
Ignoradas	21	—	5	26
Total	21.728	1	5	21.734

MUNICIPIO DE MONTE ALEGRE

POPULAÇÃO 10.831 MULHERES

	<i>Brasileiras</i>	<i>Estrangs.</i>	<i>Ignorada</i>	<i>Total</i>
Monte Alegre				
Solteiras	7.864	—	—	7.814
Casadas	2.479	—	—	2.479
Viúvas	475	—	—	475
Ignoradas	11	—	2	13
Total	10.829	—	2	10.831

MUNICIPIO DE MONTE ALTO

POPULAÇÃO 7.023 MULHERES

	<i>Brasileiras</i>	<i>Estrangs.</i>	<i>Ignorada</i>	<i>Total</i>
Monte Alto				
Solteiras	3.364	—	—	3.364
Casadas	1.196	—	—	1.196
Viúvas	244	—	—	244
Ignoradas	6	—	—	6
Total	4.810	—	—	4.810
Boqueirão				
Solteiras	879	—	1	880
Casadas	321	—	—	321
Viúvas	73	—	—	73
Ignoradas	—	—	—	—
Total	1.273	—	1	1.274
Manoas				
Solteiras	720	—	—	720
Casadas	163	—	—	163
Viúvas	56	—	—	56
Ignoradas	—	—	—	—
Total	939	—	—	939

<i>Resumo</i>	<i>Brasileiras</i>	<i>Estrangs.</i>	<i>Ignorada</i>	<i>Total</i>
Solteiras	4.963	—	1	4.964
Casadas	1.680	—	—	1.680
Viúvas	373	—	—	373
Ignoradas	6	—	—	6
Total	7.022	—	1	7.023

MUNICIPIO DE MONTE CRUZEIRO

POPULAÇÃO 15.768 MULHERES

	<i>Brasileiras</i>	<i>Estrangs.</i>	<i>Ignorada</i>	<i>Total</i>
Monte Cruzeiro				
Solteiras	2.074	—	—	2.074
Casadas	524	—	—	524
Viúvas	149	—	—	149
Ignoradas	—	—	—	—
Total	2.747	—	—	2.747
Pedra Branca				
Solteiras	5.856	—	—	5.856
Casadas	1.409	—	—	1.409
Viúvas	370	—	—	370
Ignoradas	4	—	—	4
Total	7.639	—	—	7.639
S. Francisco do Cajueiro				
Solteiras	1.333	—	—	1.333
Casadas	484	—	—	484
Viúvas	149	1	—	150
Ignoradas	1	—	—	1
Total	1.967	1	—	1.968

	<i>Brasileiras</i>	<i>Estrangs.</i>	<i>Ignorada</i>	<i>Total</i>
<i>João Amaro</i>				
Solteiras	1.214	—	—	1.214
Casadas	174	—	—	174
Viúvas	102	—	—	102
Ignoradas	—	—	—	—
Total	1.490	—	—	1.490
<i>Veados</i>				
Solteiras	1.403	—	—	1.403
Casadas	432	—	—	432
Viúvas	89	—	—	89
Ignoradas	—	—	—	—
Total	1.924	—	—	1.924
<i>Resumo</i>				
Solteiras	11.880	—	—	11.880
Casadas	3.023	—	—	3.023
Viúvas	859	1	—	860
Ignoradas	5	—	—	5
Total	15.767	1	—	15.768

MUNICIPIO DE MONTE SANTO

POPULAÇÃO 14.704 MULHERES

	<i>Brasileiras</i>	<i>Estrangs.</i>	<i>Ignorada</i>	<i>Total</i>
<i>Monte Santo</i>				
Solteiras	3.140	—	—	3.140
Casadas	1.121	—	—	1.121
Viúvas	204	—	—	204
Ignoradas	6	—	1	7
Total	4.471	—	1	4.472

	<i>Brasileiras</i>	<i>Estrangs.</i>	<i>Ignorada</i>	<i>Total</i>
<i>Uáúá</i>				
Solteiras	3.239	—	—	3.239
Casadas	1.112	—	—	1.112
Viuvas	178	—	—	178
Ignoradas	4	—	—	4
Total	4.533	—	—	4.533
<i>Cansanção</i>				
Solteiras	3.967	—	—	3.967
Casadas	1.506	—	—	1.506
Viuvas	210	—	—	210
Ignoradas	16	—	—	16
Total	5.699	—	—	5.699
<i>Resumo</i>				
Solteiras	10.346	—	—	10.346
Casadas	3.739	—	—	3.739
Viuvas	592	—	—	592
Ignoradas	26	—	1	27
Total	14.703	—	1	14.704

MUNICIPIO DE MORRO DO CHAPÉO

POPULAÇÃO 19.576 MULHERES

	<i>Brasileiras</i>	<i>Estrangs.</i>	<i>Ignorada</i>	<i>Total</i>
<i>Morro do Chapéo</i>				
Solteiras	2.344	1	—	2.345
Casadas	756	2	—	758
Viuvas	207	1	—	208
Ignoradas	4	—	—	4
Total	3.311	4	—	3.315

	<i>Brasileiras</i>	<i>Estrangs.</i>	<i>Ignorada</i>	<i>Total</i>
Brejinho				
Solteiras	889	—	—	889
Casadas	371	—	—	371
Viúvas	49	—	—	49
Ignoradas	—	—	—	—
Total	1.309	—	—	1.309
Bella Vista do Utinga				
Solteiras	1.411	—	—	1.411
Casadas	329	1	—	330
Viúvas	107	—	—	107
Ignoradas	—	—	—	—
Total	1.847	1	—	1.848
Riachão de Utinga				
Solteiras	1.882	—	—	1.882
Casadas	264	—	—	264
Viúvas	123	—	—	123
Ignoradas	—	—	—	—
Total	2.269	—	—	2.269
America Dourada				
Solteiras	1.203	—	—	1.203
Casadas	433	—	—	433
Viúvas	68	—	—	68
Ignoradas	—	—	—	—
Total	1.704	—	—	1.704
Cannabrava do Miranda				
Solteiras	2.306	—	—	2.306
Casadas	493	—	—	493
Viúvas	124	—	—	124
Ignoradas	—	—	—	—
Total	2.923	—	—	2.423

	<i>Brasileiras</i>	<i>Estrangs.</i>	<i>Ignorada</i>	<i>Total</i>
<i>Carahybas</i>				
Solteiras	2.050	—	—	2.050
Casadas	943	—	—	943
Viúvas	119	—	—	119
Ignoradas	—	—	—	—
Total	3.112	—	—	3.112
<i>Ventura</i>				
Solteiras	2.341	—	—	2.341
Casadas	563	—	—	563
Viúvas	192	—	—	192
Ignoradas	—	—	—	—
Total	3.096	—	—	3.096
<i>Resumo</i>				
Solteiras	14.426	1	—	14.427
Casadas	4.152	3	—	4.155
Viúvas	989	1	—	990
Ignoradas	4	—	—	4
Total	19.571	5	—	19.576

MUNICIPIO DE MUCUGÊ

POPULAÇÃO 7.868 MULHERES

	<i>Brasileiras</i>	<i>Estrangs.</i>	<i>Ignorada</i>	<i>Total</i>
<i>Mucugê</i>				
Solteiras	1.318	1	—	1.319
Casadas	368	—	—	368
Viúvas	138	—	—	138
Ignorada	1	—	—	1
Total	1.825	1	—	1.826

	<i>Brasileiras</i>	<i>Estrangrs.</i>	<i>Ignorada</i>	<i>Total</i>
João Correia				
Solteiras	1.625	—	—	1.625
Casadas	697	—	—	697
Viúvas	132	—	—	132
Ignoradas	7	—	—	7
Total	2.461	—	—	2.461
Guiné				
Solteiras	683	—	—	683
Casadas	309	—	—	309
Viúvas	62	—	—	62
Ignoradas	1	—	—	1
Total	1.055	—	—	1.055
Cascavel				
Solteiras	1.748	—	—	1.748
Casadas	660	—	—	660
Viúvas	117	—	—	117
Ignoradas	1	—	—	1
Total	2.526	—	—	2.526
Resumo				
Solteiras	5.374	1	—	5.375
Casadas	2.034	—	—	2.034
Viúvas	449	—	—	449
Ignoradas	10	—	—	10
Total	7.867	1	—	7.868

MUNICIPIO DE MUNDO NOVO

POPULAÇÃO 15.201 MULHERES

	<i>Brasileiras</i>	<i>Estrangrs.</i>	<i>Ignorada</i>	<i>Total</i>
Solteiras	12.029	—	—	12.029
Casadas	2.514	2	—	2.516
Viúvas	643	2	—	645
Ignoradas	10	—	1	11
Total	15.196	4	1	15.201

MUNICIPIO DE MURITIBA

POPULAÇÃO 11.444 MULHERES

	<i>Brasileiras</i>	<i>Estrangs.</i>	<i>Ignorada</i>	<i>Total</i>
<i>Muritiba</i>				
Solteiras	4.039	—	—	4.039
Casadas	740	—	—	740
Viuvas	294	—	—	294
Ignoradas	—	—	1	1
Total	5.073	—	1	5.074
<i>Cabeças</i>				
Solteiras	2.851	—	1	2.852
Casadas	636	—	—	636
Viuvas	205	—	—	205
Ignoradas	—	—	—	—
Total	3.692	—	1	3.693
<i>S. José do Aporá</i>				
Solteiras	2.019	—	—	2.019
Casadas	511	—	—	511
Viuvas	145	—	—	145
Ignoradas	2	—	—	2
Total	2.677	—	—	2.677
<i>Resumo</i>				
Solteiras	8.909	—	1	8.910
Casadas	1.887	—	—	1.887
Viuvas	644	—	—	644
Ignoradas	2	—	1	3
Total	11.442	—	2	11.444

MUNICIPIO DE NAZARETH

POPULAÇÃO 12.422 MULHERES

	<i>Brasileiras</i>	<i>Estrangs.</i>	<i>Ignorada</i>	<i>Total</i>
<i>Nazareth</i>				
Solteiras	7.686	16	—	7.702
Casadas	1.431	6	—	1.437
Viúvas	605	3	—	608
Ignoradas	10	—	1	11
Total	9.732	25	1	9.758
<i>Onha</i>				
Solteiras	2.157	—	—	2.157
Casadas	369	—	—	369
Viúvas	137	—	—	137
Ignoradas	1	—	—	1
Total	2.664	—	—	2.664
<i>Resumo</i>				
Solteiras	9.843	16	—	9.859
Casadas	1.800	6	—	1.806
Viúvas	742	3	—	745
Ignoradas	11	—	1	12
Total	12.396	25	1	12.422

MUNICIPIO DE NOVA BOIPEBA

POPULAÇÃO 6.226 MULHERES

	<i>Brasileiras</i>	<i>Estrangs.</i>	<i>Ignorada</i>	<i>Total</i>
<i>Nova Boipeba</i>				
Solteiras	484	—	—	484
Casadas	103	—	—	103
Viúvas	27	—	—	27
Ignoradas	4	—	—	4
Total	618	—	—	618

	<i>Brasileiras</i>	<i>Estrangs.</i>	<i>Ignorada</i>	<i>Total</i>
<i>Palmeiras</i>				
Solteiras	281	—	—	281
Casadas	73	—	—	73
Viúvas	20	—	—	20
Ignoradas	2	—	—	2
Total	376	—	—	376
<i>Rio Preto</i>				
Solteiras	346	—	—	346
Casadas	51	—	—	51
Viúvas	11	—	—	11
Ignoradas	—	—	—	—
Total	408	—	—	408
<i>Matta</i>				
Solteiras	3.571	—	—	3.571
Casadas	1.031	1	—	1.032
Viúvas	216	—	—	216
Ignoradas	—	—	5	5
Total	4.818	1	5	4.824
<i>Resumo</i>				
Solteiras	4.682	—	—	4.682
Casadas	1.258	1	—	1.259
Viúvas	274	—	—	274
Ignoradas	6	—	5	11
Total	6.220	1	5	6.226

MUNICIPIO DE OLIVEIRA DO BREJINHO

POPULAÇÃO 5.942 MULHERES

	<i>Brasileiras</i>	<i>Estrangs.</i>	<i>Ignorada</i>	<i>Total</i>
Solteiras	4.327	—	—	4.327
Casadas	1.269	—	—	1.269
Viúvas	342	—	—	342
Ignoradas	4	—	—	4
Total	5.942	—	—	5.942

MUNICIPIO DE OROBO'

POPULAÇÃO 11.669 MULHERES

	<i>Brasileiras</i>	<i>Estrangs.</i>	<i>Ignorada</i>	<i>Total</i>
Orobó				
Casadas	2.610	3	—	2.613
Solteiras	8.545	1	—	8.546
Viuvas	499	—	—	499
Ignoradas	6	—	5	11
Total	11.660	4	5	11.669

MUNICIPIO DE PARAMIRIM

POPULAÇÃO 13.609 MULHERES

	<i>Brasileiras</i>	<i>Estrangs.</i>	<i>Ignorada</i>	<i>Total</i>
Paramirim				
Solteiras	2.914	—	—	2.914
Casadas	1.156	—	—	1.156
Viuvas	250	—	—	250
Ignoradas	4	—	—	4
Total	4.324	—	—	4.324
Agua Quente				
Solteiras	3.448	1	—	3.449
Casadas	1.132	—	—	1.132
Viuvas	234	1	—	235
Ignoradas	—	—	—	—
Total	4.814	2	—	4.816
Santa Maria do Ouro				
Solteiras	1.680	—	2	1.682
Casadas	649	—	2	651
Viuvas	126	—	—	126
Ignoradas	6	—	2	8
Total	2.461	—	6	2.467

	<i>Brasileiras</i>	<i>Estrangs.</i>	<i>Ignorada</i>	<i>Total</i>
Cannabravinha				
Solteiras	1.403	—	—	1.403
Casadas	475	—	1	476
Viúvas	120	—	—	120
Ignoradas	3	—	—	3
Total	2.001	—	1	2.002
<i>Resumo</i>				
Solteiras	9.445	1	2	9.448
Casadas	3.412	—	3	3.415
Viúvas	730	1	—	731
Ignoradas	13	—	2	15
Total	13.600	2	7	13.609

MUNICIPIO DE PATROCINIO DO COITÉ

POPULAÇÃO 8.273 MULHERES

	<i>Brasileiras</i>	<i>Estrangs.</i>	<i>Ignorada</i>	<i>Total</i>
Patrocínio do Coité				
Solteiras	2.881	—	—	2.881
Casadas	810	—	—	810
Viúvas	217	—	—	217
Ignoradas	8	—	—	8
Total	3.916	—	—	3.916
Sacco				
Solteiras	751	—	—	751
Casadas	174	—	—	174
Viúvas	24	—	—	24
Ignoradas	—	—	—	—
Total	949	—	—	949

	<i>Brasileiras</i>	<i>Estrangs.</i>	<i>Ignorada</i>	<i>Total</i>
<i>Apertado e Barreiras</i>				
Solteiras	1.977	—	—	1.977
Casadas	420	—	—	420
Viúvas	107	—	—	107
Ignoradas	4	—	—	4
Total	2.508	—	—	2.508
<i>Queimadas</i>				
Solteiras	667	—	—	667
Casadas	217	—	—	217
Viúvas	16	—	—	16
Ignoradas	—	—	—	—
Total	900	—	—	900
<i>Resumo</i>				
Solteiras	6.276	—	—	6.276
Casadas	1.621	—	—	1.621
Viúvas	364	—	—	364
Ignoradas	12	—	—	12
Total	8.273	—	—	8.273

MUNICIPIO DE PILÃO ARCADO

POPULAÇÃO 8.464 MULHERES

	<i>Brasileiras</i>	<i>Estrangs.</i>	<i>Ignorada</i>	<i>Total</i>
<i>Pilão Arcado</i>				
Solteiras	2.736	—	2	2.738
Casadas	856	—	—	856
Viúvas	312	—	—	312
Ignoradas	5	—	—	5
Total	3.909	—	2	3.911

	<i>Brasileiras</i>	<i>Estrangs.</i>	<i>Ignorada</i>	<i>Total</i>
<i>Salinas de Santo Antonio</i>				
Solteiras	742	—	—	742
Casadas	198	—	—	198
Viuvas	106	—	—	106
Ignoradas	—	—	5	5
Total	1.046	—	5	1.051
<i>Brejo da Serra</i>				
Solteiras	2.378	—	—	2.378
Casadas	946	—	—	946
Viuvas	177	—	—	177
Ignoradas	1	—	—	1
Total	3.502	—	—	3.502
<i>Resumo</i>				
Solteiras	5.856	—	2	5.858
Casadas	2.000	—	—	2.000
Viuvas	595	—	—	595
Ignoradas	6	—	5	11
Total	8.457	—	7	8.464

MUNICIPIO DE POÇÕES

POPULAÇÃO 13.275 MULHERES

	<i>Brasileiras</i>	<i>Estrangs.</i>	<i>Ignorada</i>	<i>Total</i>
<i>Poções</i>				
Solteiras	7.046	5	—	7.051
Casadas	1.833	6	—	1.839
Viuvas	326	1	—	327
Ignoradas	37	—	1	38
Total	9.242	12	1	9.255

	<i>Brasileiras</i>	<i>Estrangs.</i>	<i>Ignorada</i>	<i>Total</i>
Bóa Nova				
Solteiras	2.846	—	—	2.846
Casadas	1.004	—	—	1.004
Viúvas	170	—	—	170
Ignoradas	—	—	—	—
Total	4.020	—	—	4.020
<i>Resumo</i>				
Solteiras	9.892	5	—	9.897
Casadas	2.837	6	—	2.843
Viúvas	496	1	—	497
Ignoradas	37	—	1	38
Total	13.262	12	1	13.275

MUNICIPIO DE POJUCA

POPULAÇÃO 4.686 MULHERES

	<i>Brasileira</i>	<i>Estrangs.</i>	<i>Ignorada</i>	<i>Total</i>
Pojuca				
Solteiros	3.870	2	4	3.876
Casadas	587	—	—	587
Viúvas	222	—	—	222
Ignoradas	1	—	—	1
Total	4.680	2	4	4.686

MUNICIPIO DE POMBAL

POPULAÇÃO 5.821 MULHERES

	<i>Brasileiras</i>	<i>Estrangs.</i>	<i>Ignorada</i>	<i>Total</i>
Pombal				
Solteiras	2.215	—	—	2.215
Casadas	467	—	—	467
Viúvas	122	—	—	122
Ignoradas	1	—	—	1
Total	2.805	—	—	2.805

	<i>Brasileiras</i>	<i>Estrangs.</i>	<i>Ignorada</i>	<i>Total</i>
Mirandella e Pedras				
Solteiras	2.144	—	—	2.144
Casadas	738	—	—	738
Viúvas	130	—	—	130
Ignoradas	4	—	—	4
Total	3.016	—	—	3.016
<i>Resumo</i>				
Solteiras	4.359	—	—	4.359
Casadas	1.205	—	—	1.205
Viúvas	252	—	—	252
Ignoradas	5	—	—	5
Total	5.821	—	—	5.821

MUNICIPIO DE PORTO ALEGRE (S. JOSÉ DE)

POPULAÇÃO 3.485 MULHERES

	<i>Brasileiras</i>	<i>Estrangs.</i>	<i>Ignorada</i>	<i>Total</i>
S. José de Porto Alegre				
Solteiras	2.367	6	—	2.373
Solteiras	902	8	—	910
Viúvas	195	3	—	198
Ignoradas	4	—	—	4
Total	3.468	17	—	3.485

MUNICIPIO DE PORTO SEGURO

POPULAÇÃO 2.017 MULHERES

	<i>Brasileiras</i>	<i>Estrangs.</i>	<i>Ignorada</i>	<i>Total</i>
Porto Seguro				
Solteiras	1.192	—	—	1.192
Casadas	484	—	—	484
Viúvas	190	1	—	191
Ignoradas	—	—	—	—
Total	1.866	1	—	1.867

	<i>Brasileiras</i>	<i>Estrangs.</i>	<i>Ignorada</i>	<i>Total</i>
Villa Verde				
Solteiras	95	—	—	95
Casadas	50	—	—	50
Viuvás	4	—	—	4
Ignoradas	1	—	—	1
Total	150	—	—	150
<i>Resumo</i>				
Solteiras	1.287	—	—	1.287
Casadas	534	—	—	534
Viuvás	194	1	—	195
Ignoradas	1	—	—	1
Total	2.016	1	—	2.017

MUNICIPIO DE PRADO

POPULAÇÃO 5.630 MULHERES

	<i>Brasileiras</i>	<i>Estrangs.</i>	<i>Ignorado</i>	<i>Total</i>
Prado				
Solteiras	1.047	—	—	1.047
Casadas	364	4	—	368
Viuvás	96	—	—	96
Ignoradas	5	—	—	5
Total	1.512	4	—	1.516
Curumuxatiba				
Solteiras	392	—	—	392
Casadas	95	—	—	95
Viuvás	25	—	—	25
Ignoradas	4	—	—	4
Total	516	—	—	516

	<i>Brasileiras</i>	<i>Estrangs.</i>	<i>Ignorada</i>	<i>Total</i>
<i>Escondido</i>				
Solteiras	2.057	1	—	2.058
Casadas	955	3	—	958
Viuvas	126	2	—	128
Ignoradas	3	—	1	4
Total	3.591	6	1	3.598
<i>Resumo</i>				
Solteiras	3.946	1	—	3.947
Casadas	1.414	7	—	1.421
Viuvas	247	2	—	249
Ignoradas	12	—	1	13
Total	5.619	10	1	5.630

MUNICIPIO DE QUEIMADAS

POPULAÇÃO 12.732 MULHERES

	<i>Brasileiras</i>	<i>Estrangs.</i>	<i>Ignorada</i>	<i>Total</i>
<i>Queimadas</i>				
Solteiras	2.451	—	—	2.451
Casadas	881	1	—	882
Viuvas	194	—	—	194
Ignoradas	—	—	—	—
Total	3.526	1	—	3.527
<i>Itiúba</i>				
Solteiras	4.785	—	—	4.785
Casadas	1.640	—	—	1.640
Viuvas	290	—	—	290
Ignoradas	—	—	—	—
Total	6.715	—	—	6.715

	<i>Brasileiras</i>	<i>Estrangs.</i>	<i>Ignorada</i>	<i>Total</i>
Santa Luzia				
Solteiras	1.775	—	—	1.775
Casadas	612	—	—	612
Viúvas	103	—	—	103
Ignoradas	—	—	—	—
Total	2.490	—	—	2.490
<i>Resumo</i>				
Solteiras	9.011	—	—	9.011
Casadas	3.133	1	—	3.134
Viúvas	587	—	—	587
Ignoradas	—	—	—	—
Total	12.731	1	—	12.732

MUNICIPIO DE REMANSO

POPULAÇÃO 11.415 MULHERES

	<i>Brasileiras</i>	<i>Estrangs.</i>	<i>Ignorada</i>	<i>Total</i>
Remanso				
Solteiras	4.084	—	—	4.084
Casadas	1.097	—	—	1.097
Viúvas	394	1	1	396
Ignoradas	16	—	—	16
Total	5.591	1	1	5.593
Poços				
Solteiras	2.240	—	—	2.240
Casadas	588	—	—	588
Viúvas	71	—	1	72
Ignoradas	—	—	—	—
Total	2.899	—	1	2.900

	<i>Brasileiras</i>	<i>Estrangs.</i>	<i>Ignorada</i>	<i>Total</i>
Peixe				
Solteiras	1.928	—	—	1.928
Casadas	804	—	—	804
Viúvas	190	—	—	190
Ignoradas	—	—	—	—
Total	2.922	—	—	2.922
<i>Resumo</i>				
Solteiras	8.252	—	—	8.252
Casadas	2.489	—	—	2.489
Viúvas	655	1	2	658
Ignoradas	16	—	—	16
Total	11.412	1	2	11.415

MUNICIPIO DE REMEDIOS

POPULAÇÃO 12.378 MULHERES

	<i>Brasileiras</i>	<i>Estrangs.</i>	<i>Ignorada</i>	<i>Total</i>
Solteiras	2.401	—	—	2.401
Casadas	713	—	—	713
Viúvas	166	—	—	166
Ignoradas	—	—	—	—
Total	3.280	—	—	3.280
Bom Successo				
Solteiras	3.912	—	—	3.912
Casadas	1.525	—	1	1.526
Viúvas	266	—	—	266
Ignoradas	18	—	1	19
Total	5.721	—	2	5.723

	<i>Brasileiras</i>	<i>Estrangs.</i>	<i>Ignorada</i>	<i>Total</i>
Barro Vermelho				
Solteiras	2.736	—	—	2.736
Casadas	492	—	—	492
Viúvas	145	—	—	145
Ignoradas	2	—	—	2
Total	3.375	—	—	3.375
<i>Resumo</i>				
Solteiras	9.049	—	—	9.049
Casadas	2.730	—	1	2.731
Viúvas	577	—	—	577
Ignoradas	20	—	1	21
Total	12.376	—	2	12.378

MUNICÍPIO DE RIACHÃO DO JACUHYPE

POPULAÇÃO 9.898 MULHERES

	<i>Brasileiras</i>	<i>Estrangs.</i>	<i>Ignorada</i>	<i>Total</i>
Riachão do Jacuhype				
Solteiras	3.612	—	—	3.612
Casadas	1.117	—	—	1.117
Viúvas	161	—	—	161
Ignoradas	3	—	6	9
Total	4.893	—	6	4.899
Gavião				
Solteiras	1.265	—	—	1.265
Casadas	244	—	—	244
Viúvas	61	—	—	61
Ignoradas	12	—	—	12
Total	1.582	—	—	1.582

	<i>Brasileiras</i>	<i>Estrangs.</i>	<i>Ignorada</i>	<i>Total</i>
Candeial				
Solteiras	2.651	—	—	2.651
Casadas	671	—	—	671
Viuvvas	95	—	—	95
Ignoradas	—	—	—	—
Total	3.417	—	—	3.417
<i>Resumo</i>				
Solteiras	7.528	—	—	7.528
Casadas	2.032	—	—	2.032
Viuvvas	317	—	—	317
Ignoradas	15	—	6	21
Total	9.892	—	6	9.898

MUNICIPIO DE RIACHO DE SANT'ANNA

POPULAÇÃO 10.256 MULHERES

	<i>Brasileiras</i>	<i>Estrangs.</i>	<i>Ignorada</i>	<i>Total</i>
Riacho de Sant'Anna				
Solteiras	8.410	—	—	8.410
Casadas	1.391	—	—	1.391
Viuvvas	451	—	—	451
Ignoradas	4	—	—	4
Total	10.256	—	—	10.256

MUNICIPIO DE RIO BRANCO

POPULAÇÃO 9.326 MULHERES

	<i>Brasileiras</i>	<i>Estrangs.</i>	<i>Ignorada</i>	<i>Total</i>
Rio Branco				
Solteiras	4.467	—	—	4.467
Casadas	1.766	—	—	1.766
Viuvvas	475	—	—	475
Ignoradas	22	—	2	24
Total	6.730	—	2	6.732

	<i>Brasileiras</i>	<i>Estrangs.</i>	<i>Ignorada</i>	<i>Total</i>
Solteiras	1.895	—	—	1.895
Casadas	500	—	—	500
Viúvas	195	—	—	195
Ignoradas	3	—	1	4
Total	2.593	—	1	2.594
<i>Resumo</i>				
Solteiras	6.362	—	—	6.362
Casadas	2.266	—	—	2.266
Viúvas	670	—	—	670
Ignoradas	25	—	3	28
Total	9.323	—	3	9.326

MUNICIPIO DE SANT'ANNA DO CATU'

POPULAÇÃO 8.782 MULHERES

	<i>Brasileiras</i>	<i>Estrangs.</i>	<i>Ignorada</i>	<i>Total</i>
Sant'Anna do Catú				
Solteiras	3.693	—	—	3.693
Casadas	1.037	1	—	1.038
Viúvas	324	—	—	324
Ignoradas	—	—	—	—
Total	5.054	1	—	5.055
São Miguel				
Solteiras	2.856	—	—	2.856
Casadas	673	—	—	673
Viúvas	196	—	—	196
Ignoradas	2	—	—	2
Total	3.727	—	—	3.727

<i>Resumo</i>	<i>Brasileiras</i>	<i>Estrangs.</i>	<i>Ignorada</i>	<i>Total</i>
Solteiras	6.549	—	—	6.549
Casadas	1.710	1	—	1.711
Viúvas	520	—	—	520
Ignoradas	2	—	—	2
Total	8.781	1	—	8.782

MUNICIPIO DE SANT'ANNA DOS BREJOS

POPULAÇÃO 11.130 MULHERES

	<i>Brasileiras</i>	<i>Estrangs.</i>	<i>Ignorada</i>	<i>Total</i>
Sant'Anna dos Brejos				
Solteiras	6.218	—	—	6.218
Casadas	1.922	—	—	1.922
Viúvas	448	—	—	448
Ignoradas	—	—	—	—
Total	8.588	—	—	8.588
S. Gonçalo				
Solteiras	1.265	—	—	1.265
Casadas	536	—	—	536
Viúvas	95	—	—	95
Ignoradas	—	—	—	—
Total	1.896	—	—	1.896
Porto Novo do Corrente				
Solteiras	412	—	—	412
Casadas	184	—	—	184
Viúvas	50	—	—	50
Ignoradas	—	—	—	—
Total	646	—	—	646

<i>Resumo</i>	<i>Brasileiras</i>	<i>Estrangs.</i>	<i>Ignorada</i>	<i>Total</i>
Solteiras	7.895	—	—	7.895
Casadas	2.642	—	—	2.642
Viuvias	593	—	—	593
Ignoradas	—	—	—	—
Total	11.130	—	—	11.130

MUNICIPIO DE SANTA CRUZ

POPULAÇÃO 1.427 MULHERES

	<i>Brasileiras</i>	<i>Estrangs.</i>	<i>Ignorada</i>	<i>Total</i>
Santa Cruz				
Solteiras	1.014	—	5	1.019
Casadas	320	—	—	320
Viuvias	83	—	—	83
Ignoradas	5	—	—	5
Total	1.422	—	5	1.427

MUNICIPIO DE SANTA MARIA

POPULAÇÃO 7.046 MULHERES

	<i>Brasileiras</i>	<i>Estrangs.</i>	<i>Ignorada</i>	<i>Total</i>
Santa Maria				
Solteiras	5.496	—	—	5.496
Casadas	1.199	—	—	1.199
Viuvias	350	—	—	350
Ignoradas	1	—	—	1
Total	7.046	—	—	7.046

MUNICIPIO DE SANTARE'M

POPULAÇÃO 6.226 MULHERES

	<i>Brasileiras</i>	<i>Estrang.</i>	<i>Ignorada</i>	<i>Total</i>
<i>Santarem</i>				
Solteiras	996	—	—	996
Casadas	178	2	—	180
Viuvas	70	—	—	70
Ignoradas	—	—	—	—
Total	1.244	2	—	1.246
<i>Serinhaem</i>				
Solteiras	396	—	—	396
Casadas	109	—	—	109
Viuvas	22	—	—	22
Ignoradas	43	—	—	43
Total	570	—	—	570
<i>Capella</i>				
Solteiras	1.376	—	—	1.376
Casadas	377	—	—	377
Viuvas	76	—	—	76
Ignoradas	—	—	—	—
Total	1.829	—	—	1.829
<i>Guandú</i>				
Solteiras	1.990	—	—	1.990
Casadas	504	—	—	504
Viuvas	86	—	—	86
Ignoradas	1	—	—	1
Total	2.581	—	—	2.581
<i>Resumo</i>				
Solteiras	4.758	—	—	4.758
Casadas	1.168	2	—	1.170
Viuvas	254	—	—	254
Ignoradas	44	—	—	44
Total	6.224	2	—	6.226

MUNICIPIO DE SANTA RITTA DO RIO PRETO

POPULAÇÃO 8.856 MULHERES

	<i>Brasileiras</i>	<i>Estrangs.</i>	<i>Ignorada</i>	<i>Total</i>
Santa Ritta do Rio Preto				
Solteiras	3.798	—	—	3.7988
Casadas	1.117	—	—	1.117
Viúvas	479	—	—	479
Ignoradas	2	—	—	2
Total	5.396	—	—	5.396
Formosa				
Solteiras	2.505	—	—	2.505
Casadas	666	—	—	666
Viúvas	287	—	—	287
Ignoradas	2	—	—	2
Total	3.460	—	—	3.460
<i>Resumo</i>				
Solteiras	6.303	—	—	6.303
Casadas	1.783	—	—	1.783
Viúvas	766	—	—	766
Ignoradas	4	—	—	4
Total	8.856	—	—	8.856

MUNICIPIO DO SALVADOR

POPULAÇÃO 151.294 MULHERES

	<i>Brasileiras</i>	<i>Estrangs.</i>	<i>Ignorada</i>	<i>Total</i>
Sé				
Solteiras	6.483	113	—	6.596
Casadas	910	150	—	1.060
Viúvas	773	29	1	803
Ignoradas	9	1	—	10
Total	8.175	293	1	8.469

	<i>Brasileiras</i>	<i>Estrangs.</i>	<i>Ignorada</i>	<i>Total</i>
São Pedro				
Solteiras	8.323	144	2	8.469
Casadas	1.431	95	1	1.527
Viúvas	963	36	—	999
Ignoradas	10	—	—	10
Total	10.727	275	3	11.005
Rua do Paço				
Solteiras	2.878	22	—	2.900
Casadas	479	38	—	517
Viúvas	303	6	—	309
Ignoradas	8	—	—	8
Total	3.668	66	—	3.734
Conceição da Praia				
Solteiras	1.534	17	—	1.551
Casadas	278	17	—	295
Viúvas	134	—	—	134
Ignoradas	3	—	—	3
Total	1.949	34	—	1.983
Pilar				
Solteiras	3.906	21	—	3.927
Casadas	761	37	—	798
Viúvas	378	4	—	382
Ignoradas	14	—	—	14
Total	5.059	62	—	5.121
Mares				
Solteiras	5.794	41	—	5.835
Casadas	1.118	48	—	1.166
Viúvas	642	12	1	655
Ignoradas	33	—	—	33
Total	7.587	101	1	7.689

	<i>Brasileiras</i>	<i>Estrangs.</i>	<i>Ignorada</i>	<i>Total</i>
Nazareth				
Solteiras	5.854	48	—	5.902
Casadas	1.111	57	—	1.168
Viúvas	764	14	—	778
Ignoradas	6	2	2	10
Total	7.735	121	2	7.858
Victoria				
Solteiras	17.254	207	—	17.461
Casadas	3.173	218	1	3.392
Viúvas	1.452	47	—	1.499
Ignoradas	29	—	25	54
Total	21.908	472	26	22.406
Sant'Anna				
Solteiras	6.927	28	—	6.955
Casadas	1.201	25	—	1.226
Viúvas	923	14	—	937
Ignoradas	13	1	2	16
Total	9.064	68	2	9.134
Penha				
Solteiras	8.297	36	1	8.334
Casadas	1.747	31	1	1.779
Viúvas	908	6	—	914
Ignoradas	35	—	—	35
Total	10.987	73	2	11.062
Santo Antonio				
Solteiras	23.111	67	—	23.178
Casadas	4.294	84	—	4.378
Viúvas	2.111	19	—	2.130
Ignoradas	104	3	18	125
Total	29.620.	173	18	29.811

	<i>Brasileiras</i>	<i>Estrangs.</i>	<i>Ignorada</i>	<i>Total</i>
Brotas				
Solteiras	9.588	27	—	9.615
Casadas	1.814	40	—	1.854
Viuvas	853	10	—	863
Ignoradas	19	4	—	23
Total	12.274	81	—	12.355
Itapoan				
Solteiras	1.445	2	—	1.447
Casadas	205	1	—	206
Viuvas	94	—	—	94
Ignoradas	—	—	—	—
Total	1.744	3	—	1.747
Cotegipe				
Solteiras	1.363	—	—	1.363
Casadas	199	1	—	200
Viuvas	54	—	—	54
Ignoradas	—	—	—	—
Total	1.616	1	—	1.617
Passé				
Solteiras	3.207	—	—	3.207
Casadas	548	7	—	555
Viuvas	217	1	—	218
Ignoradas	9	—	7	16
Total	3.981	8	7	3.996
Matoim				
Solteiras	1242	1	—	1.243
Casadas	199	—	—	199
Viuvas	70	—	—	70
Ignoradas	4	—	—	4
Total	1.515	1	—	1.516

	<i>Brasileiras</i>	<i>Estrangs.</i>	<i>Ignorada</i>	<i>Total</i>
Pirajá				
Solteiras	6.637	5	—	6.642
Casadas	1.146	14	2	1.162
Viuvas	597	1	—	598
Ignoradas	8	—	11	19
Total	8.388	20	13	8.421
Paripe				
Solteiras	1.634	—	—	1.634
Casadas	244	—	—	244
Viuvas	86	—	—	86
Ignoradas	1	—	—	1
Total	1.965	—	—	1.965
Maré				
Solteiras	1.127	1	—	1.128
Casadas	199	4	—	203
Viuvas	69	—	—	69
Ignoradas	5	—	—	5
Total	1.400	5	—	1.405
<i>Resumo</i>				
Solteiras	116.604	780	3	117.387
Casadas	21.057	867	5	21.929
Viuvas	11.391	199	2	11.592
Ignoradas	310	11	65	386
Total	149.362	1.857	75	151.294

MUNICIPIO DE SAÚDE

POPULAÇÃO 7.685 MULHERES

	<i>Brasileiras</i>	<i>Estrangs.</i>	<i>Ignorada</i>	<i>Total</i>
Solteiras	5.789	—	8	5.797
Casadas	1.481	—	2	1.483
Viuvas	382	—	—	382
Ignoradas	22	—	1	23
Total	7.674	—	11	7.685

MUNICIPIO DE SANTO AMARO

POPULAÇÃO 43.454 MULHERES

	<i>Brasileiras</i>	<i>Estrancgs.</i>	<i>Ignorada</i>	<i>Total</i>
N. S. da Purificação				
Solteiras	5.125	11	1	5.137
Casadas	787	1	—	788
Viúvas	365	—	—	365
Ignoradas	1	—	6	7
Total	6.278	12	7	6.297
N. S. do Rosario				
Solteiras	5.014	15	—	5.029
Casadas	772	7	—	779
Viúvas	349	1	—	350
Ignoradas	6	—	—	6
Total	6.141	24	—	6.165
Bom Jardim				
Solteiras	5.893	—	—	5.893
Casadas	1.147	—	—	1.147
Viúvas	390	—	—	390
Ignoradas	9	—	4	13
Total	7.439	—	4	7.443
Rio Fundo				
Solteiras	5.502	5	6	5.513
Casadas	1.189	4	1	1.194
Viúvas	360	—	1	361
Ignoradas	—	—	—	—
Total	7.051	9	8	7.068
Sant'Anna do Lustosa				
Solteiras	2.959	7	—	2.966
Casadas	340	—	—	340
Viúvas	116	—	—	116
Ignoradas	—	—	—	—
Total	3.415	7	—	3.422

	<i>Brasileiras</i>	<i>Estrangs.</i>	<i>Ignorada</i>	<i>Total</i>
Oliveira dos Campinhos				
Solteiras	6.605	—	—	6.605
Casadas	1.204	—	—	1.204
Viúvas	519	—	—	519
Ignoradas	1	—	1	2
Total	8.329	—	1	8.330
N. S. da Soledade de Saubara				
Solteiras	3.868	2	—	3.870
Casadas	632	2	—	634
Viúvas	234	—	—	234
Ignoradas	—	—	—	—
Total	4.734	4	—	4.738
<i>Resumo</i>				
Solteiras	34.966	36	7	35.009
Casadas	6.071	10	1	6.082
Viúvas	2.333	1	1	2.335
Ignoradas	17	—	11	28
Total	43.387	47	20	43.454

MUNICIPIO DE SANTO ANTONIO DA GLORIA

POPULAÇÃO 7.112 MULHERES

	<i>Brasileiras</i>	<i>Estrangs.</i>	<i>Ignorada</i>	<i>Total</i>
Santo Antonio da Gloria				
Solteiras	5.073	—	—	5.073
Casadas	1.647	—	1	1.648
Viúvas	388	—	1	389
Ignoradas	2	—	—	2
Total	7.110	—	2	7.112

MUNICIPIO DE SANTO ANTONIO DE JESUS

POPULAÇÃO 13.162 MULHERES

	<i>Brasileiras</i>	<i>Estrangs.</i>	<i>Ignorada</i>	<i>Total</i>
Santo Antonio de Jesus				
Solteiras	7.662	—	1	7.663
Casadas	1.387	—	—	1.387
Viuvias	678	2	—	680
Ignoradas	1	—	—	1
Total	9.728	2	1	9.731
Vargem Grande				
Solteiras	2.642	2	—	2.644
Casadas	564	—	—	564
Viuvias	223	—	—	223
Ignoradas	—	—	—	—
Total	3.429	2	—	3.431
<i>Resumo</i>				
Solteiras	10.304	2	1	10.307
Casadas	1.951	—	—	1.951
Viuvias	901	2	—	903
Ignoradas	1	—	—	1
Total	13.157	4	1	13.162

MUNICIPIO DE S. FELIPPE

POPULAÇÃO 12.806 MULHERES

	<i>Brasileiras</i>	<i>Estrangs.</i>	<i>Ignorada</i>	<i>Total</i>
São Felippe				
Solteiras	7.339	—	—	7.339
Casadas	1.531	—	—	1.531
Viuvias	480	—	—	480
Ignoradas	4	—	—	4
Total	9.354	—	—	9.354

	<i>Brasileiras</i>	<i>Estrang.</i>	<i>Ignorada</i>	<i>Total</i>
<i>São Roque</i>				
Solteiras	2.877	—	—	2.877
Casadas	395	—	—	395
Viúvas	180	—	—	180
Ignoradas	—	—	—	—
Total	3.452	—	—	3.452
<i>Resumo</i>				
Solteiras	10.216	—	—	10.216
Casadas	1.926	—	—	1.926
Viúvas	660	—	—	660
Ignoradas	4	—	—	4
Total	12.806	—	—	12.806

MUNICÍPIO DE S. FELIX

POPULAÇÃO 6.854 MULHERES

	<i>Brasileiras</i>	<i>Estrang.</i>	<i>Ignorada</i>	<i>Total</i>
<i>São Felix</i>				
Solteiras	2.688	2	—	2.690
Casadas	474	6	—	480
Viúvas	223	1	—	224
Ignoradas	1	—	—	1
Total	3.386	9	—	3.395
<i>Outeiro Redondo</i>				
Solteiras	2.726	2	4	2.732
Casadas	558	—	—	558
Viúvas	162	1	—	163
Ignoradas	1	—	5	6
Total	3.447	3	9	3.459

<i>Resumo</i>	<i>Brasileiras</i>	<i>Estrangs.</i>	<i>Ignorada</i>	<i>Total</i>
Solteiras	5.414	4	4	5.422
Casadas	1.032	6	—	1.038
Viúvas	385	2	—	387
Ignoradas	2	—	5	7
Total	6.833	12	9	6.854

MUNICIPIO DE S. GONÇALO DOS CAMPOS

POPULAÇÃO 14.022 MULHERES

	<i>Brasileiras</i>	<i>Estrangs.</i>	<i>Ignorada</i>	<i>Total</i>
<i>S. Gonçalo dos Campos</i>				
Solteiras	5.165	—	23	5.188
Casadas	720	—	2	722
Viúvas	305	—	—	305
Ignoradas	4	—	1	5
Total	6.194	—	26	6.220
<i>Mercês</i>				
Solteiras	2.194	5	—	2.199
Casadas	435	5	—	440
Viúvas	179	—	—	179
Ignoradas	1	—	—	1
Total	2.809	10	—	2.819
<i>Umburanas:</i>				
Solteiras	3.759	—	1	3.760
Casadas	1.019	—	1	1.020
Viúvas	202	—	—	202
Ignoradas	—	—	1	1
Total	4.980	—	3	4.983

<i>Resumo</i>	<i>Brasileiras</i>	<i>Estrangs.</i>	<i>Ignorada</i>	<i>Total</i>
Solteiras	11.118	5	24	11.147
Casadas	2.174	5	3	2.182
Viuvas	686	—	—	686
Ignoradas	5	—	2	7
Total	13.983	10	29	14.022

MUNICIPIO DE S. JOSE DE CASA NOVA

POPULAÇÃO 10.818 MULHERES

	<i>Brasileiras</i>	<i>Estrangs.</i>	<i>Ignorada</i>	<i>Total</i>
S. José de Casa Nova				
Solteiras	1.992	—	—	1.992
Casadas	738	—	—	738
Viuvas	236	—	—	236
Ignoradas	—	—	—	—
Total	2.966	—	—	2.966
Pau a Pique				
Solteiras	1.895	—	—	1.895
Casadas	556	—	—	556
Viuvas	230	—	—	230
Ignoradas	2	—	—	2
Total	2.683	—	—	2.683
S. José do Campo Formoso				
Solteiras	1.772	—	—	1.772
Casadas	438	—	—	438
Viuvas	156	—	—	156
Ignoradas	—	—	—	—
Total	2.366	—	—	2.366

	<i>Brasileiras</i>	<i>Estrangs.</i>	<i>Ignorada</i>	<i>Total</i>
Sant'Anna do So- bradinho				
Solteiras	1.994	—	—	1.994
Casadas	608	—	—	608
Viúvas	200	—	—	200
Ignoradas	1	—	—	1
Total	2.803	—	—	2.803
<i>Resumo</i>				
Solteiras	7.653	—	—	7.653
Casadas	2.340	—	—	2.340
Viúvas	822	—	—	822
Ignoradas	3	—	—	3
Total	10.818	—	—	10.818

MUNICIPIO DE S. MIGUEL

POPULAÇÃO 5.980 MULHERES

	<i>Brasileiras</i>	<i>Estrangs.</i>	<i>Ignorada</i>	<i>Total</i>
S. Miguel				
Solteiras	4.621	—	—	4.621
Casadas	1.045	—	—	1.045
Viúvas	313	—	—	313
Ignoradas	1	—	—	1
Total	5.980	—	—	5.980

MUNICIPIO DE SENTO SÉ

POPULAÇÃO 10.190 MULHERES

	<i>Brasileiras</i>	<i>Estrangs.</i>	<i>Ignorada</i>	<i>Total</i>
Sento Sé				
Solteiras	1.194	—	—	1.194
Casadas	416	—	—	416
Viúvas	83	—	—	83
Ignoradas	1	—	—	1
Total	1.694	—	—	1.694

	<i>Brasileiras</i>	<i>Estrangs.</i>	<i>Ignorada</i>	<i>Total</i>
<i>Lagôa</i>				
Solteiras	697	—	—	697
Casadas	285	—	—	285
Viúvas	77	—	—	77
Ignoradas	—	—	—	—
Total	1.059	—	—	1.059
<i>Oliveira</i>				
Solteiras	1.805	—	—	1.805
Casadas	303	—	—	303
Viúvas	156	—	—	156
Ignoradas	1	—	—	1
Total	2.265	—	—	2.265
<i>Taboleiro Alto</i>				
Solteiras	891	—	—	891
Casadas	306	—	—	306
Viúvas	103	—	—	103
Ignoradas	4	—	—	4
Total	1.304	—	—	1.304
<i>Alegre</i>				
Solteiras	2.181	—	—	2.181
Casadas	584	—	—	584
Viúvas	100	—	—	100
Ignoradas	—	—	—	—
Total	2.865	—	—	2.865
<i>Boqueirão</i>				
Solteiras	662	—	—	662
Casadas	257	—	—	257
Viúvas	84	—	—	84
Ignoradas	—	—	—	—
Total	1.003	—	—	1.003

<i>Resumo</i>	<i>Brasileiras</i>	<i>Estrangs.</i>	<i>Ignorada</i>	<i>Total</i>
Solteiras	7.430	—	—	7.430
Casadas	2.151	—	—	2.151
Viuvas	603	—	—	603
Ignoradas	6	—	—	6
Total	10.190	—	—	10.190

MUNICIPIO DE SERRINHA

POPULAÇÃO 14.838 MULHERES

	<i>Brasileiras</i>	<i>Estrangs.</i>	<i>Ignorada</i>	<i>Total</i>
Serrinha				
Solteiras	5.564	8	—	5.572
Casadas	1.890	7	—	1.897
Viuvas	341	—	—	341
Ignoradas	5	—	3	8
Total	7.800	15	3	7.818
Pedras				
Solteiras	1.483	—	—	1.483
Casadas	376	—	—	376
Viuvas	71	—	—	71
Ignoradas	—	—	—	—
Total	1.930	—	—	1.930
Lamarão				
Solteiras	1.573	—	—	1.573
Casadas	306	—	—	306
Vilvas	84	—	—	84
Ignoradas	1	—	—	1
Total	1.964	—	—	1.964

	<i>Brasileiras</i>	<i>Estrangs.</i>	<i>Ignorada</i>	<i>Total</i>
<i>Beritingas</i>				
Solteiras	2.136	—	—	2.136
Casadas	847	—	—	847
Viúvas	143	—	—	143
Ignoradas	—	—	—	—
Total	3.126	—	—	3.126
<i>Resumo</i>				
Solteiras	10.756	8	—	10.764
Casadas	3.419	7	—	3.426
Viúvas	639	—	—	639
Ignoradas	6	—	3	9
Total	14.820	15	3	14.838

MUNICIPIO DE SOURE

POPULAÇÃO 3.932 MULHERES

	<i>Brasileiras</i>	<i>Estrangs.</i>	<i>Ignorada</i>	<i>Total</i>
<i>Soure</i>				
Solteiras	3.126	—	1	3.127
Casadas	602	—	—	602
Viúvas	200	—	—	200
Ignoradas	3	—	—	3
Total	3.931	—	1	3.932

MUNICIPIO DE TAPEROÁ

POULAÇÃO 4.954 MULHERES

	<i>Brasileiras</i>	<i>Estrangs.</i>	<i>Ignorada</i>	<i>Total</i>
<i>Taperoá</i>				
Solteiras	1.260	1	—	1.261
Casadas	208	1	—	209
Viúvas	53	2	—	55
Ignoradas	—	—	—	—
Total	1.521	4	—	1.525

	<i>Brasileiras</i>	<i>Estrangs.</i>	<i>Ignorada</i>	<i>Total</i>
<i>Camorogy</i>				
Solteiras	760	—	—	760
Casadas	139	—	—	139
Viuvras	61	—	—	61
Ignoradas	—	—	—	—
Total	960	—	—	960
<i>Matto</i>				
Solteiras	2.173	—	—	2.173
Casadas	228	—	—	228
Viuvras	68	—	—	68
Ignoradas	—	—	—	—
Total	2.469	—	—	2.469
<i>Resumo</i>				
Solteiras	4.193	1	—	4.194
Casadas	575	1	—	576
Viuvras	182	2	—	184
Ignoradas	—	—	—	—
Total	4.950	4	—	4.954

MUNICIPIO DE TRANCOSO

POPULAÇÃO 1.258 MULHERES

	<i>Brasileiras</i>	<i>Estrangs.</i>	<i>Ignorada</i>	<i>Total</i>
<i>Trancoso</i>				
Solteiras	990	—	—	990
Casadas	190	1	—	191
Viuvras	77	—	—	77
Ignoradas	—	—	—	—
Total	1.257	1	—	1.258

MUNICIPIO DE TUCANO

POPULAÇÃO 9.567 MULHERES

	<i>Brasileiras</i>	<i>Estrangs.</i>	<i>Ignorada</i>	<i>Total</i>
<i>Tucano</i>				
Solteiras	5.291	—	—	5.291
Casadas	1.187	—	—	1.187
Viúvas	288	—	—	288
Ignoradas	1	—	—	1
Total	6.767	—	—	6.767
<i>Triunpho</i>				
Solteiras	2.126	—	—	2.126
Casadas	560	—	—	560
Viúvas	108	—	—	108
Ignoradas	6	—	—	6
Total	2.800	—	—	2.800
<i>Resumo</i>				
Solteiras	7.417	—	—	7.417
Casadas	1.747	—	—	1.747
Viúvas	396	—	—	396
Ignoradas	7	—	—	7
Total	9.567	—	—	9.567

MUNICIPIO DE UNA

POPULAÇÃO 2.452 MULHERES

	<i>Brasileiras</i>	<i>Estrangs.</i>	<i>Ignorada</i>	<i>Total</i>
<i>Una</i>				
Solteiras	1.830	1	2	1.833
Casadas	460	—	—	460
Viúvas	96	2	—	98
Ignoradas	58	—	3	61
Total	2.444	3	5	2.452

MUNICIPIO DE URANDY

POPULAÇÃO 14.182 MULHERES

	<i>Brasileiras</i>	<i>Estrangs.</i>	<i>Ignorada</i>	<i>Total</i>
<i>Urandy</i>				
Solteiras	3.363	—	—	3.363
Casadas	779	—	—	779
Viúvas	202	—	—	202
Ignoradas	1	—	4	5
Total	4.345	—	4	4.349
<i>Furados</i>				
Solteiras	1.861	—	—	1.861
Casadas	772	—	—	772
Viúvas	191	—	—	191
Ignoradas	—	—	—	—
Total	2.824	—	—	2.824
<i>Umburanas</i>				
Solteiras	665	—	—	665
Casadas	252	—	—	252
Viúvas	39	—	—	39
Ignoradas	—	—	—	—
Total	956	—	—	956
<i>Brejinho</i>				
Solteiras	1.181	1	5	1.187
Casadas	249	—	—	249
Viúvas	74	—	—	74
Ignoradas	10	—	3	13
Total	1.514	1	8	1.523
<i>Gentio</i>				
Solteiras	1.371	—	—	1.371
Casadas	532	—	—	532
Viúvas	95	—	—	95
Ignoradas	—	—	1	1
Total	1.998	—	1	1.999

	<i>Brasileiras</i>	<i>Estrangs.</i>	<i>Ignorada</i>	<i>Total</i>
S. João de Gamelleira				
Solteiras	1.844	—	—	1.844
Casadas	555	—	—	555
Viúvas	132	—	—	132
Ignoradas	—	—	—	—
Total	2.531	—	—	2.531

Resumo

Solteiras	10.285	1	5	10.291
Casadas	3.139	—	—	3.139
Viúvas	733	—	—	733
Ignoradas	11	—	8	19
Total	14.168	1	13	14.182

MUNICIPIO DE VALENÇA

POPULAÇÃO 11.177 MULHERES

	<i>Brasileiras</i>	<i>Estrangs.</i>	<i>Ignorada</i>	<i>Total</i>
Valença				
Solteiras	2.747	4	—	2.751
Casadas	557	2	—	559
Viúvas	305	2	—	307
Ignoradas	1	—	4	5
Total	3.610	8	4	3.622
S. Felix e Mari-coabo				
Solteiras	2.106	—	—	2.106
Casadas	498	—	—	498
Viúvas	149	—	—	149
Ignoradas	—	—	—	—
Total	2.753	—	—	2.753

	<i>Brasileiras</i>	<i>Estrangs.</i>	<i>Ignorada</i>	<i>Total</i>
Serra Grande e Guerém				
Solteiras	3.683	—	—	3.683
Casadas	899	1	—	900
Viuvas	204	1	—	205
Ignoradas	14	—	—	14
Total	4.800	2	—	4.802
<i>Resumo</i>				
Solteiras	8.536	4	—	8.540
Casadas	1.954	3	—	1.957
Viuvas	658	3	—	661
Ignoradas	15	—	4	19
Total	11.163	10	4	11.177

MUNICIPIO DE VIÇOSA

POPULAÇÃO 4.382 MULHERES

	<i>Brasileiras</i>	<i>Estrangs.</i>	<i>Ignorada</i>	<i>Total</i>
Viçosa				
Solteiras	1.293	1	—	1.294
Casadas	400	—	—	400
Viuvas	89	—	—	89
Ignoradas	—	—	—	—
Total	1.782	1	—	1.783
Colonia Leopoldina				
Solteiras	2.081	1	—	2.082
Casadas	431	3	—	434
Viuvas	80	2	—	82
Ignoradas	1	—	—	1
Total	2.593	6	—	2.599

<i>Resumo</i>	<i>Brasileiras</i>	<i>Estrangs.</i>	<i>Ignorada</i>	<i>Total</i>
Solteiras	3.374	2	—	3.376
Casadas	831	3	—	834
Viuvas	169	2	—	171
Ignoradas	1	—	—	1
Total	4.375	7	—	4.382

MUNICIPIO DE VILLA BELLA DAS PALMEIRAS

POPULAÇÃO 4.692 MULHERES

	<i>Brasileiras</i>	<i>Estrangs.</i>	<i>Ignorada</i>	<i>Total</i>
<i>Villa Bella das Palmeiras</i>				
Solteiras	3.380	—	—	3.380
Casadas	1.013	—	—	1.013
Viuvas	295	—	—	295
Ignoradas	3	—	1	4
Total	4.691	—	1	4.692

MUNICIPIO DE VILLA RICA

POPULAÇÃO 7.380 MULHERES

	<i>Brasileiras</i>	<i>Estrangs.</i>	<i>Ignorada</i>	<i>Total</i>
<i>Villa Rica</i>				
Solteiras	5.946	—	6	5.952
Casadas	1.111	—	—	1.111
Viuvas	304	—	—	304
Ignoradas	3	—	10	13
Total	7.364	—	16	7.380

MUNICIPIO DA VILLA DE SÃO FRANCISCO

POPULAÇÃO 15.987 MULHERES

	<i>Brasileiras</i>	<i>Estrangs.</i>	<i>Ignorada</i>	<i>Total</i>
São Gonçalo				
Solteiras	3.040	5	—	3.045
Casadas	421	4	—	425
Viuvvas	172	—	—	172
Ignoradas	—	—	—	—
Total	3.633	9	—	3.642
N. S. do Monte				
Solteiras	2.851	—	—	2.851
Casadas	378	1	—	379
Viuvvas	138	—	—	138
Ignoradas	2	—	—	2
Total	3.369	1	—	3.370
N. S do Socorro				
Solteiras	1.138	—	—	1.138
Casadas	240	—	—	240
Viuvvas	58	—	—	58
Ignoradas	5	—	1	6
Total	1.441	—	1	1.442
Madre Deus do Boqueirão				
Solteiras	1.425	2	38	1.465
Casadas	393	—	10	403
Viuvvas	105	—	2	107
Ignoradas	—	—	1	1
Total	1.923	2	51	1.976
S. Sebastião das Cabeceiras de Passé				
Solteiras	4.486	—	7	4.493
Casadas	780	—	—	780
Viuvvas	271	—	—	271
Ignoradas	8	—	5	13
Total	5.545	—	12	5.557

<i>Resumo</i>	<i>Brasileiras</i>	<i>Estrangs.</i>	<i>Ignorada</i>	<i>Total</i>
Solteiras	12.940	7	45	12.992
Casadas	2.212	5	10	2.227
Viúvas	744	—	2	746
Ignoradas	15	—	7	22
Total	15.911	12	64	15.987

MUNICIPIO DE WAGNER

POPULAÇÃO 1.751 MULHERES

	<i>Brasileiras</i>	<i>Estrangs.</i>	<i>Ignorada</i>	<i>Total</i>
Wagner				
Solteiras	1.362	1	—	1.363
Casadas	249	1	—	250
Viúvas	137	—	—	137
Ignoradas	1	—	—	1
Total	1.749	2	—	1.751

TOTAL GERAL DO ESTADO

	<i>Brasileiras</i>	<i>Estrangs.</i>	<i>Ignorada</i>	<i>Total</i>
Solteiras	1.264.294	1.054	249	1.265.597
Casadas	327.779	1.194	63	329.036
Viúvas	90.451	288	16	90.755
Ignoradas	2.027	12	934	2.973
Total	1.684.551	2.548	1.262	1.688.361

POPULAÇÃO DO ESTADO DA BAHIA CALCULADA
NO QUIQUENNIO DE 1920 a 1924, POR
DISTRICTO E SEXO

MUNICIPIO DE ABRANTES

<i>Districtos</i>	<i>Masc.</i>	<i>Fem.</i>	<i>Total</i>
<i>Abrantes</i>			
1920	1.608	1.627	3.235
1921	1.643	1.662	3.305
1922	1.679	1.697	3.376
1923	1.713	1.733	3.446
1924	1.749	1.770	3.519
<i>Santo Amaro do Ipitanga</i>			
1920	1.716	1.706	3.422
1921	1.753	1.744	3.497
1922	1.791	1.782	3.573
1923	1.829	1.819	3.648
1924	1.867	1.856	3.723
<i>Monte Gordo</i>			
1920	2.842	2.946	5.788
1921	2.905	3.011	5.916
1922	2.968	3.076	6.044
1923	3.030	3.141	6.171
1924	3.092	3.205	6.297
<i>Camassary</i>			
1920	2.244	2.306	4.550
1921	2.294	2.356	4.650
1922	2.342	2.407	4.749
1923	2.393	2.458	4.851
1924	2.442	2.509	4.951
<i>Resumo</i>			
1920	8.410	8.585	16.995
1921	8.595	8.773	17.368
1922	8.780	8.962	17.742
1923	8.965	9.151	18.116
1924	9.150	9.340	18.490

MUNICIPIO DE AFFONSO PENNA

<i>Districtos</i>	<i>Masc.</i>	<i>Fem.</i>	<i>Total</i>
<i>Affonso Penna</i>			
1920	5.304	5.898	11.202
1921	5.420	6.027	11.447
1922	5.537	6.157	11.694
1923	5.653	6.286	11.939
1924	5.770	6.417	12.187
<i>Commercio</i>			
1920	3.989	4.238	8.227
1921	4.077	4.331	8.408
1922	4.164	4.424	8.588
1923	4.252	4.518	8.770
1924	4.340	4.606	8.946
<i>Rio da Dona</i>			
1920	4.049	4.874	8.923
1921	4.138	4.982	9.120
1922	4.227	5.088	9.315
1923	4.316	5.196	9.512
1924	4.406	5.304	9.710
<i>Muzunguê</i>			
1920	4.609	4.963	9.572
1921	4.710	5.072	9.782
1922	4.811	5.182	9.993
1923	4.912	5.290	10.202
1924	5.014	5.399	10.413
<i>Resumo</i>			
1920	17.951	19.973	37.924
1921	18.345	20.412	38.757
1922	18.739	20.851	39.590
1923	19.133	21.290	40.423
1924	19.530	21.726	41.256

MUNICIPIO DE ALAGOINHAS

<i>Districos</i>	<i>Masc.</i>	<i>Fcm.</i>	<i>Total</i>
<i>Alagoinhas</i>			
1920	5.730	7.256	12.986
1921	5.856	7.416	13.272
1922	5.982	7.576	13.558
1923	6.108	7.735	13.843
1924	6.234	7.895	14.129
<i>Igreja Nova</i>			
1920	4.420	4.701	9.121
1921	4.517	4.804	9.321
1922	4.614	4.907	9.521
1923	4.711	5.011	9.722
1924	4.808	5.114	9.922
<i>Aramary</i>			
1920	2.656	3.096	5.752
1921	2.714	3.164	5.878
1922	2.773	3.232	6.005
1923	2.832	3.300	6.132
1924	2.891	3.368	6.259
<i>Riacho da Guia</i>			
1920	2.222	2.263	4.485
1921	2.271	2.313	4.584
1922	2.320	2.363	4.683
1923	2.369	2.412	4.781
1924	2.418	2.463	4.881
<i>Araçás</i>			
1920	2.122	2.155	4.277
1921	2.169	2.202	4.371
1922	2.215	2.249	4.464
1923	2.261	2.297	4.558
1924	2.308	2.342	4.650
<i>Resumo</i>			
1920	17.150	19.471	36.621
1921	17.527	19.899	37.426
1922	17.904	20.327	38.231
1923	18.281	20.755	39.036
1924	18.659	21.182	39.841

MUNICIPIO DE ALCOBAÇA

<i>Districtos</i>	<i>Masc.</i>	<i>Fem.</i>	<i>Total</i>
<i>Alcobaça</i>			
1920	3.939	4.129	8.068
1921	4.025	4.219	8.244
1922	4.112	4.310	8.422
1923	4.199	4.401	8.600
1924	4.285	4.492	8.777

MUNICIPIO DE AMARGOSA

<i>Districtos</i>	<i>Masc.</i>	<i>Fem.</i>	<i>Total</i>
<i>Amargosa</i>			
1920	6.010	6.913	12.923
1921	6.142	7.065	13.207
1922	6.274	7.217	13.491
1923	6.406	7.369	13.775
1924	6.538	7.522	14.060
<i>Ribeirão</i>			
1920	1.430	1.520	2.950
1921	1.462	1.553	3.015
1922	1.492	1.586	3.078
1923	1.524	1.620	3.144
1924	1.556	1.652	3.208
<i>Corta Mão</i>			
1920	1.256	1.426	2.682
1921	1.283	1.458	2.741
1922	1.312	1.488	2.800
1923	1.338	1.520	2.858
1924	1.366	1.551	2.917
<i>Tartaruga</i>			
1920	2.031	2.180	4.211
1921	2.075	2.228	4.303
1922	2.120	2.276	4.396
1923	2.166	2.323	4.489
1924	2.210	2.371	4.581

<i>Distritos</i>	<i>Masc.</i>	<i>Fem.</i>	<i>Total</i>
Corrente			
1920	4.017	4.126	8.143
1921	4.106	4.216	8.322
1922	4.194	4.308	8.502
1923	4.282	4.398	8.680
1924	4.370	4.489	8.859
Brejões			
1920	3.888	4.202	8.092
1921	3.973	4.296	8.269
1922	4.059	4.389	8.448
1923	4.144	4.481	8.625
1924	Foi elevado a município		
Veados			
1920	1.653	1.621	3.274
1921	1.689	1.657	3.346
1922	1.725	1.692	3.417
1923	1.761	1.728	3.489
1924	Incluido no município de Brejões		
Resumo			
1920	20.285	21.990	42.275
1921	20.730	22.473	43.203
1922	21.176	22.956	44.132
1923	21.621	23.439	45.060
1924	16.040	17.585	33.625

MUNICIPIO DE AMPARO

<i>Distritos</i>	<i>Masc.</i>	<i>Fem.</i>	<i>Total</i>
Amparo			
1920	2.428	2.618	5.046
1921	2.482	2.675	5.157
1922	2.535	2.733	5.268
1923	2.588	2.790	5.378
1924	2.641	2.848	5.489

<i>Distritos</i>	<i>Masc.</i>	<i>Fem.</i>	<i>Total</i>
<i>Barrocas</i>			
1920	1.710	1.717	3.427
1921	1.747	1.755	3.502
1922	1.785	1.792	3.577
1923	1.823	1.830	3.653
1924	1.861	1.868	3.729
<i>Resumo</i>			
1920	4.138	4.335	8.473
1921	4.229	4.430	8.659
1922	4.320	4.525	8.845
1923	4.411	4.620	9.031
1924	4.502	4.716	9.218

MUNICIPIO DE ANDARAHY

<i>Distritos</i>	<i>Masc.</i>	<i>Fem.</i>	<i>Total</i>
<i>Andarahy</i>			
1920	2.794	2.827	5.621
1921	2.855	2.889	5.744
1922	2.916	2.951	5.867
1923	2.978	3.013	5.991
1924	3.040	3.075	6.115
<i>Chique-Chique</i>			
1920	1.954	1.710	3.664
1921	1.997	1.747	3.744
1922	2.040	1.785	3.825
1923	2.082	1.823	3.905
1924	2.125	1.860	3.985
<i>Resumo</i>			
1920	4.748	4.537	9.285
1921	4.852	4.636	9.488
1922	4.956	4.736	9.692
1923	5.060	4.836	9.896
1924	5.165	4.935	10.100

MUNICIPIO DE ANGICAL

<i>Distritos</i>	<i>Masc.</i>	<i>Fem.</i>	<i>Total</i>
<i>Angical</i>			
1920	5.904	6.157	12.061
1921	6.033	6.292	12.325
1922	6.163	6.427	12.590
1923	6.293	6.563	12.856
1924	6.423	6.699	13.122
<i>Brejo Velho</i>			
1920	3.330	3.327	6.657
1921	3.404	3.400	6.804
1922	3.477	3.473	6.950
1923	3.550	3.546	7.096
1924	3.623	3.620	7.243
<i>Resumo</i>			
1920	9.234	9.484	18.718
1921	9.437	9.692	19.129
1922	9.640	9.900	19.540
1923	9.843	10.109	19.952
1924	10.046	10.319	20.365

MUNICIPIO DE ARACY

<i>Distrito</i>	<i>Masc.</i>	<i>Fem.</i>	<i>Total</i>
<i>Aracy</i>			
1920	3.295	3.293	6.588
1921	3.367	3.365	6.732
1922	3.439	3.437	6.876
1923	3.512	3.510	7.022
1924	3.584	3.583	7.167

MUNICIPIO DE ARATUHYPE

<i>Distrito</i>	<i>Masc.</i>	<i>Fem.</i>	<i>Total</i>
<i>Aratuhype</i>			
1920	3.453	3.647	7.100
1921	3.529	3.727	7.256
1922	3.605	3.807	7.412
1923	3.681	3.887	7.568
1924	3.757	3.967	7.724

MUNICIPIO DE AREIA

<i>Distritos</i>	<i>Masc.</i>	<i>Fcm.</i>	<i>Total</i>
Areia			
1920	6.068	6.218	12.286
1921	6.201	6.354	12.555
1922	6.334	6.491	12.825
1923	6.468	6.628	13.096
1924	6.602	6.765	13.367
Riachão			
1920	1.665	1.781	3.446
1921	1.702	1.821	3.523
1922	1.739	1.859	3.598
1923	1.774	1.898	3.672
1924	1.811	1.938	3.749
Volta do Rio			
1920	2.244	2.220	4.464
1921	2.294	2.268	4.562
1922	2.343	2.318	4.661
1923	2.392	2.366	4.758
1924	2.441	2.415	4.856
Santa Ignez			
1920	9.889	9.744	19.633
1921	10.106	9.958	20.064
1922	10.324	10.172	20.496
1923	10.541	10.384	20.925
1924	Foi elevado a municipio		
Cáldeirão			
1920	8.517	7.715	16.232
1921	8.704	7.884	16.588
1922	8.891	8.054	16.945
1923	9.078	8.224	17.302
1924	Incluido no municipio de Santa Ignez		
Jaguaquara			
1920	7.519	7.018	14.537
1921	Foi elevado a municipio		

<i>Resumo</i>	<i>Masc.</i>	<i>Fem.</i>	<i>Total</i>
1920	35.902	34.696	70.598
1921	29.007	28.285	57.292
1922	29.631	28.894	58.525
1923	30.253	29.500	59.753
1924	10.854	11.118	21.972

MUNICIPIO DE BAIXA GRANDE

<i>Districto</i>	<i>Masc.</i>	<i>Fem.</i>	<i>Total</i>
Baixa Grande			
1920	6.246	5.762	12.008
1921	6.383	5.888	12.271
1922	6.520	6.015	12.535
1923	6.658	6.142	12.800
1924	6.795	6.269	13.064

MUNICIPIO DE BARRAÇÃO

<i>Districto</i>	<i>Masc.</i>	<i>Fem.</i>	<i>Total</i>
Barracão			
1920	6.358	6.133	12.491
1921	6.497	6.268	12.765
1922	6.637	6.403	13.040
1923	6.777	6.538	13.315
1924	6.917	6.673	13.590

MUNICIPIO DE BARRA DO RIO DE CONTAS

<i>Districtos</i>	<i>Masc.</i>	<i>Fem.</i>	<i>Total</i>
Barra do Rio de Contas			
1920	4.540	3.672	8.212
1921	4.639	3.752	8.391
1922	4.739	3.833	8.572
1923	4.839	3.914	8.753
1924	4.939	3.995	8.934

<i>Distritos</i>	<i>Masc.</i>	<i>Fem.</i>	<i>Total</i>
<i>Faisqueira</i>			
1920	8.766	7.372	16.138
1921	8.959	7.534	16.493
1922	9.151	7.696	16.847
1923	9.344	7.858	17.202
1924	9.537	8.021	17.558
<i>Resumo</i>			
1920	13.306	11.044	24.350
1921	13.598	11.286	24.884
1922	13.890	11.529	25.419
1923	14.183	11.772	25.955
1924	14.476	12.016	26.492

MUNICIPIO DE BARRA DO RIO GRANDE

<i>Distritos</i>	<i>Masc.</i>	<i>Fem.</i>	<i>Total</i>
<i>Barra do Rio Grande</i>			
1920	5.687	6.684	12.371
1921	5.812	6.831	12.643
1922	5.937	6.978	12.915
1923	6.062	7.125	13.187
1924	6.187	7.272	13.459
<i>Icatú</i>			
1920	3.069	3.140	6.209
1921	3.136	3.209	6.345
1922	3.204	3.278	6.482
1923	3.271	3.347	6.618
1924	3.339	3.416	6.755
<i>Brejo do Burity</i>			
1920	1.949	1.868	3.817
1921	1.992	1.909	3.901
1922	2.035	1.950	3.985
1923	2.078	1.991	4.069
1924	2.121	2.032	4.153

<i>Distritos</i>	<i>Masc.</i>	<i>Fem.</i>	<i>Total</i>
<i>Igarahy</i>			
1920	1.818	1.913	3.731
1921	1.858	1.955	3.813
1922	1.898	1.997	3.895
1923	1.938	2.039	3.977
1924	1.978	2.082	4.060
<i>Resumo</i>			
1920	12.523	13.605	26.128
1921	12.798	13.904	26.702
1922	13.074	14.203	27.277
1923	13.349	14.502	27.851
1924	13.625	14.802	28.427

MUNICIPIO DE BARREIRAS

<i>Distritos</i>	<i>Masc.</i>	<i>Fem.</i>	<i>Total</i>
<i>Barreiras</i>			
1920	7.453	8.251	15.704
1921	7.617	8.432	16.049
1922	7.781	8.614	16.395
1923	7.945	8.795	16.740
1924	8.109	8.976	17.085
<i>Sant'Anna</i>			
1920	2.209	2.314	4.523
1921	2.257	2.365	4.622
1922	2.306	2.416	4.722
1923	2.354	2.467	4.821
1924	2.403	2.518	4.921
<i>São Desiderio</i>			
1920	2.673	3.191	5.864
1921	2.732	3.261	5.993
1922	2.790	3.331	6.121
1923	2.850	3.401	6.251
1924	2.909	3.472	6.381

<i>Distritos</i>	<i>Masc.</i>	<i>Fem.</i>	<i>Total</i>
<i>Varzeas</i>			
1920	2.507	2.510	5.017
1921	2.562	2.565	5.127
1922	2.617	2.620	5.237
1923	2.672	2.675	5.347
1924	2.727	2.731	5.458
<i>Resumo</i>			
1920	14.842	16.266	31.108
1921	15.168	16.623	31.791
1922	15.494	16.981	32.475
1923	15.821	17.338	33.159
1924	16.148	17.697	33.845

MUNICIPIO DE BELMONTE

<i>Distritos</i>	<i>Masc.</i>	<i>Fem.</i>	<i>Total</i>
<i>Belmonte</i>			
1920	9.261	7.658	16.919
1921	9.465	7.826	17.291
1922	9.669	7.994	17.663
1923	9.873	8.162	18.035
1924	10.077	8.331	18.408
<i>Cachoeirinha</i>			
1920	1.435	1.352	2.787
1921	1.466	1.382	2.848
1922	1.498	1.412	2.910
1923	1.529	1.442	2.971
1924	1.561	1.471	3.032
<i>Resumo</i>			
1920	10.696	9.010	19.706
1921	10.931	9.208	20.139
1922	11.167	9.406	20.573
1923	11.402	9.604	21.006
1924	11.638	9.802	21.440

MUNICIPIO DE BOA NOVA

<i>Districto.</i>	<i>Masc.</i>	<i>Fem.</i>	<i>Total</i>
Boa Nova			
1920	Incluida no municipio de Poções		
1921	Incluida no municipio de Poções		
1922	4.394	4.196	8.590
1923	4.486	4.285	8.771
1924	4.579	4.374	8.953

MUNICIPIO DE BOMFIM

<i>Districtos</i>	<i>Masc.</i>	<i>Fem.</i>	<i>Total</i>
Bomfim			
1920	12.026	12.912	24.938
1921	12.290	13.196	25.486
1922	12.555	13.480	26.035
1923	12.819	13.764	26.583
1924	13.084	14.049	27.133

Jaguarary

1920	6.193	6.386	12.579
1921	6.330	6.526	12.856
1922	6.466	6.667	13.133
1923	6.603	6.807	13.410
1924	6.739	6.947	13.686

Resumo

1920	18.219	19.298	37.517
1921	18.620	19.722	36.342
1922	19.021	20.147	39.168
1923	19.422	20.571	39.993
1924	19.823	20.996	40.819

MUNICIPIO DE BOM JESUS DA LAPA

<i>Districtos</i>	<i>Masc.</i>	<i>Fem.</i>	<i>Total</i>
Bom Jesus da Lapa			
1920	4.849	5.237	10.086
1921	4.955	5.352	10.307
1922	5.062	5.467	10.529
1923	5.168	5.582	10.750
1924	5.275	5.698	10.973
Sitio do Matto			
1920	2.431	1.581	4.012
1921	2.484	1.615	4.099
1922	2.537	1.650	4.187
1923	2.591	1.685	4.276
1924	2.644	1.721	4.365
Resumo			
1920	7.280	6.818	14.098
1921	7.439	6.967	14.406
1922	7.599	7.117	14.716
1923	7.759	7.267	15.026
1924	7.919	7.419	15.338

MUNICIPIO DE BOM JESUS DO RIO DE CONTAS

<i>Districtos</i>	<i>Masc.</i>	<i>Fem.</i>	<i>Total</i>
Bom Jesus do Rio de Contas			
1920	4.440	4.693	9.133
1921	4.538	4.796	9.334
1922	4.636	4.899	9.535
1923	4.733	5.002	9.735
1924	4.830	5.106	9.936
Abaira			
1920	3.351	3.586	6.937
1921	3.424	3.665	7.089
1922	3.498	3.744	7.242
1923	3.572	3.823	7.395
1924	3.646	3.902	7.548

<i>Distritos</i>	<i>Masc.</i>	<i>Fem.</i>	<i>Total</i>
<i>Católés</i>			
1920	1.123	1.280	2.403
1921	1.148	1.308	2.456
1922	1.173	1.336	2.509
1923	1.197	1.365	2.562
1924	1.222	1.392	2.614
<i>Ypiranga</i>			
1920	2.202	2.245	4.447
1921	2.250	2.294	4.544
1922	2.298	2.344	4.642
1923	2.347	2.393	4.740
1924	2.395	2.443	4.838
<i>Resumo</i>			
1920	11.116	11.804	22.920
1921	11.360	12.063	23.423
1922	11.605	12.323	23.928
1923	11.849	12.583	24.432
1924	12.093	12.843	24.936

MUNICIPIO DE BOM JESUS DOS MEIRAS

<i>Distritos</i>	<i>Masc.</i>	<i>Fem.</i>	<i>Total</i>
<i>Bom Jesus dos Meiras</i>			
1920	6.842	7.118	13.960
1921	6.992	7.275	14.267
1922	7.143	7.432	14.575
1923	7.293	7.588	14.881
1924	7.444	7.744	15.188
<i>Olhos d'Agua</i>			
1920	1.408	1.374	2.782
1921	1.439	1.404	2.843
1922	1.470	1.434	2.904
1923	1.501	1.464	2.965
1924	1.532	1.495	3.027

<i>Distritos</i>	<i>Masc.</i>	<i>Fem.</i>	<i>Total</i>
<i>Gamelleira dos Machados</i>			
1920	3.918	3.884	7.802
1921	4.004	3.969	7.973
1922	4.090	4.054	8.144
1923	4.176	4.140	8.316
1924	4.262	4.226	8.488
<i>Resumo</i>			
1920	12.168	12.376	24.544
1921	12.435	12.648	25.083
1922	12.703	12.920	25.623
1923	12.970	13.192	26.162
1924	13.238	13.465	26.703

MUNICIPIO DE BREJÕES

<i>Distritos</i>	<i>Masc.</i>	<i>Fem.</i>	<i>Total</i>
<i>Brejões</i>			
1920			
1921	De 1920 a 1923 incluída no município de		
1922	Amargosa		
1923			
1924	4.230	4.574	8.804
<i>Veados</i>			
1920			
1921	De 1920 a 1923 incluída no município de		
1922	Amargosa		
1923			
1924	1.797	1.763	3.560
<i>Resumo</i>			
1920	De 1920 a 1923 incluída no município de		
1921	Amargosa		
1922			
1923			
1924	6.027	6.337	12.364

MUNICIPIO DE BROTAS DE MACAHUBAS

<i>Districtos</i>	<i>Masc.</i>	<i>Fem.</i>	<i>Total</i>
Brotas de Macahubas			
1920	7.205	6.230	13.435
1921	7.364	6.367	13.731
1922	7.523	6.504	14.027
1923	7.681	6.641	14.322
1924	7.839	6.778	14.617
Chapada Velha			
1920	4.677	4.045	8.722
1921	4.780	4.134	8.914
1922	4.883	4.223	9.106
1923	4.986	4.312	9.298
1924	5.089	4.401	9.490
Corrente			
1920	3.426	3.497	6.923
1921	3.501	3.574	7.075
1922	3.576	3.651	7.227
1923	3.652	3.728	7.380
1924	3.727	3.805	7.532
Fundão			
1920	2.692	2.750	5.442
1921	2.751	2.810	5.561
1922	2.810	2.871	5.681
1923	2.869	2.931	5.800
1924	2.929	2.991	5.920
Resumo			
1920	18.000	16.522	34.522
1921	18.396	16.885	35.281
1922	18.792	17.249	36.041
1923	19.188	17.612	36.800
1924	19.584	17.975	37.559

MUNICIPIO DE CACHOEIRA

<i>Distritos</i>	<i>Masc.</i>	<i>Fem.</i>	<i>Total</i>
<i>Cachoeira</i>			
1920	6.454	8.408	14.862
1921	6.596	8.593	15.189
1922	6.738	8.778	15.516
1923	6.880	8.963	15.843
1924	7.022	9.148	16.170
<i>Belém</i>			
1920	2.557	2.718	5.275
1921	2.613	2.777	5.390
1922	2.669	2.837	5.506
1923	2.725	2.896	5.621
1924	2.782	2.957	5.739
<i>Conceição da Feira</i>			
1920	4.394	4.913	9.307
1921	4.490	5.021	9.511
1922	4.587	5.129	9.316
1923	4.683	5.237	9.920
1924	4.780	5.343	10.123
<i>S. Thiago do Iguape</i>			
1920	4.133	3.929	8.062
1921	4.224	4.015	8.239
1922	4.315	4.101	8.416
1923	4.406	4.188	8.594
1924	4.497	4.274	8.771
<i>Santo Estevam do Jacuhype</i>			
1920	12.227	12.247	24.474
1921	Foi elevado a municipio		
<i>Resumo</i>			
1920	29.765	32.215	61.980
1921	17.923	20.406	38.329
1922	18.309	20.845	39.154
1923	18.694	21.284	39.978
1924	19.081	21.722	40.803

MUNICIPIO DE CACHOEIRA DE ABBADIA

<i>Districtos</i>	<i>Masc.</i>	<i>Fem.</i>	<i>Total</i>
Abbadia			
1920	3.522	4.028	7.550
1921	3.599	4.116	7.715
1922	3.676	4.105	7.881
1923	3.754	4.294	8.048
1924	3.831	4.383	8.214

MUNICIPIO DE CACULÉ

<i>Districtos</i>	<i>Masc.</i>	<i>Fem.</i>	<i>Total</i>
Caculé			
1920	3.630	3.838	7.468
1921	3.710	3.922	7.632
1922	3.790	4.006	7.796
1923	3.870	4.091	7.961
1924	3.950	4.176	8.126
S. Sebastião			
1920	2.560	2.701	5.261
1921	2.616	2.760	5.376
1922	2.672	2.820	5.492
1923	2.728	2.879	5.607
1924	2.784	2.939	5.723
Rio do Antonio			
1920	2.989	3.058	6.047
1921	3.055	3.126	6.181
1922	3.121	3.193	6.314
1923	3.187	3.260	6.447
1924	3.253	3.326	6.579
<i>Resumo</i>			
1920	9.179	9.597	18.776
1921	9.381	9.808	19.189
1922	9.583	10.019	19.602
1923	9.785	10.230	20.015
1924	9.987	10.441	20.428

MUNICIPIO DE CAETITE

<i>Districtos</i>	<i>Masc.</i>	<i>Fcm.</i>	<i>Total</i>
<i>Caetité</i>			
1920	8.899	10.002	18.901
1921	9.094	10.222	19.316
1922	9.290	10.442	19.732
1923	9.486	10.662	20.148
1924	9.682	10.882	20.564
<i>Lagôa Real</i>			
1920	2.638	2.731	5.369
1921	2.696	2.791	5.487
1922	2.754	2.851	5.605
1923	2.812	2.911	5.723
1924	2.870	2.971	5.841
<i>Bonito</i>			
1920	2.275	2.421	4.696
1921	2.325	2.474	4.799
1922	2.375	2.527	4.902
1923	2.425	2.580	5.005
1924	2.476	2.633	5.109
<i>Cannabrava dos Caldeiras</i>			
1920	3.520	3.691	7.211
1921	3.598	3.772	7.370
1922	3.675	3.853	7.528
1923	3.752	3.934	7.686
1924	3.830	4.016	7.846
<i>Resumo</i>			
1920	17.332	18.845	36.177
1921	17.713	19.259	36.972
1922	18.094	19.673	37.767
1923	18.475	20.087	38.562
1924	18.858	20.502	39.360

MUNICIPIO DE CAMAMÚ

<i>Districtos</i>	<i>Masc.</i>	<i>Fem.</i>	<i>Total</i>
Camamú			
1920	3.468	3.629	7.097
1921	3.544	3.709	7.253
1922	3.620	3.789	7.404
1923	3.696	3.869	7.565
1924	3.773	3.949	7.722
Orojó			
1920	4.527	3.875	8.402
1921	4.626	3.960	8.586
1922	4.726	4.045	8.771
1923	4.825	4.130	8.955
1924	4.925	4.216	9.141
Alfredo Martins			
1920	4.525	4.031	8.556
1921	4.624	4.119	8.743
1922	4.724	4.208	8.932
1923	4.824	4.297	9.121
1924	4.924	4.385	9.309
Cruz de Bacellos			
1920	934	1.091	2.025
1921	955	1.115	2.070
1922	975	1.139	2.114
1923	996	1.163	2.159
1924	1.016	1.188	2.204
Resumo			
1920	13.454	12.626	26.080
1921	13.749	12.903	26.652
1922	14.045	13.181	27.226
1923	14.341	13.459	27.800
1924	14.638	13.738	28.376

MUNICIPIO DE CAMISÃO

<i>Districtos</i>	<i>Masc.</i>	<i>Fem.</i>	<i>Total</i>
<i>Camisão</i>			
1920	9.089	9.870	18.959
1921	9.289	10.087	19.376
1922	9.489	10.304	19.793
1923	9.689	10.521	20.210
1924	9.889	10.738	20.627
<i>Serra Preta</i>			
1920	4.689	5.202	9.891
1921	4.792	5.316	10.108
1922	4.895	5.431	10.326
1923	4.998	5.545	10.543
1924	5.101	5.660	10.761
<i>Resumo</i>			
1920	13.778	15.072	28.850
1921	14.081	15.403	29.484
1922	14.384	15.735	30.119
1923	14.687	16.066	30.753
1924	14.990	16.398	31.388

MUNICIPIO DE CAMPO FORMOSO

<i>Districtos</i>	<i>Masc.</i>	<i>Fem.</i>	<i>Total</i>
<i>Campo Formoso</i>			
1920	9.037	9.118	18.155
1921	9.236	9.319	18.555
1922	9.435	9.519	18.954
1923	9.634	9.719	19.353
1924	9.833	9.920	19.753
<i>Santa Ephigenia</i>			
1920	6.486	6.272	12.758
1921	6.628	6.410	13.038
1922	6.771	6.548	13.319
1923	6.913	6.686	13.599
1924	7.056	6.824	13.880

<i>Distritos</i>	<i>Masc.</i>	<i>Fem.</i>	<i>Total</i>
<i>Pindobassú</i>			
1920	3.388	3.124	6.512
1921	3.463	3.192	6.655
1922	3.537	3.261	6.798
1923	3.612	3.330	6.942
1924	3.686	3.399	7.085
<i>Resumo</i>			
1920	18.911	18.514	37.425
1921	19.327	18.921	38.248
1922	19.743	19.328	39.071
1923	20.159	19.735	39.894
1924	20.575	20.143	40.718

MUNICIPIO DE CAMPO LARGO

<i>Distritos</i>	<i>Masc.</i>	<i>Fem.</i>	<i>Total</i>
<i>Campo Largo</i>			
1920	2.653	3.245	5.898
1921	2.712	3.316	6.028
1922	2.770	3.387	6.157
1923	2.829	3.458	6.287
1924	2.888	3.529	6.417
<i>Avahy do Brejo Grande</i>			
1920	1.580	1.512	3.092
1921	1.614	1.545	3.159
1922	1.649	1.578	3.227
1923	1.684	1.611	3.295
1924	1.719	1.645	3.364
<i>Cariporé</i>			
1920	1.525	1.495	3.020
1921	1.558	1.528	3.086
1922	1.592	1.561	3.153
1923	1.625	1.594	3.219
1924	1.658	1.627	3.285

	<i>Masc.</i>	<i>Fem.</i>	<i>Total</i>
<i>Resumo</i>			
1920	5.758	6.252	12.010
1921	5.884	6.389	12.273
1922	6.011	6.526	12.537
1923	6.138	6.663	12.801
1924	6.265	6.801	13.066

MUNICIPIO DE CANNAVIEIRAS

<i>Districtos</i>	<i>Masc.</i>	<i>Fem.</i>	<i>Total</i>
<i>Cannavieiras</i>			
1920	4.907	4.957	9.864
1921	5.015	5.066	10.081
1922	5.123	5.175	10.298
1923	5.231	5.284	10.515
1924	5.339	5.393	10.732
<i>Una</i>			
1923	3.205	2.614	5.819
1924	<i>Desannexado</i>		
<i>Bôa Vista</i>			
1920	4.789	3.953	8.742
1921	4.894	4.040	8.934
1922	4.999	4.127	9.126
1923	5.104	4.214	9.318
1924	5.210	4.301	9.511
<i>Resumo</i>			
1920	9.696	8.910	18.606
1921	9.909	9.106	19.015
1922	10.122	9.302	19.424
1923	13.540	12.112	25.652
1924	10.549	9.694	20.243

MUNICIPIO DE CAPIVARY

<i>Distritos</i>	<i>Masc.</i>	<i>Fem.</i>	<i>Total</i>
Capivary			
1920	4.282	4.322	8.604
1921	4.376	4.417	8.793
1922	4.470	4.512	8.982
1923	4.564	4.607	9.171
1924	4.658	4.703	9.361

MUNICIPIO DE CARAVELLAS

<i>Distritos</i>	<i>Masc.</i>	<i>Fem.</i>	<i>Total</i>
Caravellas			
1920	5.051	4.915	9.966
1921	5.162	5.023	10.185
1922	5.273	5.131	10.404
1923	5.384	5.239	10.623
1924	5.495	5.348	10.843

MUNICIPIO DE CARINHANHA

<i>Distritos</i>	<i>Masc.</i>	<i>Fem.</i>	<i>Total</i>
Carinhanha			
1920	1.704	1.854	3.558
1921	1.741	1.895	3.636
1922	1.778	1.936	3.714
1923	1.816	1.977	3.793
1924	1.853	2.018	3.871
Alegre			
1920	2.753	2.634	5.387
1921	2.813	2.692	5.505
1922	2.874	2.750	5.624
1923	Foi elevado a municipio		

<i>Distritos</i>	<i>Masc.</i>	<i>Fem.</i>	<i>Total</i>
<i>Malhadas</i>			
1920	1.156	1.456	2.612
1921	1.181	1.488	2.669
1922	1.206	1.520	2.726
1923	1.232	1.552	2.784
1924	1.257	1.584	2.841
<i>Côcos</i>			
1920	3.043	3.222	6.265
1921	3.110	3.292	6.402
1922	3.177	3.363	6.540
1923	Incluída no município de Rio Alegre		
<i>Parateca</i>			
1920	867	970	1.837
1921	886	991	1.877
1922	905	1.012	1.917
1923	924	1.033	1.957
1924	943	1.055	1.998
<i>Resumo</i>			
1920	9.523	10.136	19.659
1921	9.731	10.358	20.089
1922	9.940	10.581	20.521
1923	3.972	4.562	8.534
1924	4.053	4.657	8.710

MUNICIPIO DE CASTRO ALVES

<i>Distritos</i>	<i>Masc.</i>	<i>Fem.</i>	<i>Total</i>
<i>Castro Alves</i>			
1920	3.882	4.630	8.512
1921	3.967	4.732	8.799
1922	4.052	4.834	8.886
1923	4.138	4.936	9.074
1924	4.223	5.038	9.261

<i>Distritos</i>	<i>Masc.</i>	<i>Fem.</i>	<i>Total</i>
<i>Salto do Meio</i>			
1920	4.483	4.722	9.205
1921	4.582	4.826	9.408
1922	4.681	4.929	9.610
1923	4.779	5.033	9.812
1924	4.878	5.137	10.015
<i>Santo Antonio do Argoim</i>			
1920	2.851	2.878	5.629
1921	2.913	2.839	5.752
1922	2.976	2.900	5.876
1923	3.039	2.961	6.000
1924	3.102	3.022	6.124
<i>Resumo</i>			
1920	11.216	12.130	23.346
1921	11.462	12.397	23.859
1922	11.709	12.663	24.372
1923	11.956	12.930	24.886
1924	12.203	13.197	25.400

MUNICIPIO DE CAYRÚ

<i>Distritos</i>	<i>Masc.</i>	<i>Fem.</i>	<i>Total</i>
<i>Cayrú</i>			
1920	1.190	1.156	2.346
1921	1.216	1.182	2.398
1922	1.242	1.207	2.449
1923	1.268	1.233	2.501
1924	1.294	1.258	2.552
<i>Galeão</i>			
1920	853	808	1.661
1921	903	825	1.728
1922	922	843	1.765
1923	942	861	1.803
1924	961	879	1.840

<i>Distritos</i>	<i>Masc.</i>	<i>Fem.</i>	<i>Total</i>
<i>Gambôa</i>			
1920	621	586	1.207
1921	634	599	1.233
1922	648	612	1.260
1923	661	625	1.286
1924	675	638	1.313
<i>Velha Boipeba</i>			
1920	600	618	1.218
1921	613	632	1.245
1922	626	646	1.272
1923	639	659	1.298
1924	652	673	1.325
<i>Resumo</i>			
1920	3.294	3.168	6.462
1921	3.366	3.238	6.604
1922	3.438	3.308	6.746
1923	3.510	3.378	6.888
1924	3.582	3.448	7.030

MUNICIPIO DE CHORROCHO'

<i>Distritos</i>	<i>Masc.</i>	<i>Fem.</i>	<i>Total</i>
<i>Chorrochó</i>			
1920	3.035	3.463	6.498
1921	3.102	3.539	6.641
1922	3.168	3.615	6.783
1923	3.235	3.691	6.926
1924	Annexada ao município de Curaçá.		

MUNICIPIO DE CHIQUE-CHIQUE

<i>Distritos</i>	<i>Masc.</i>	<i>Fem.</i>	<i>Total</i>
<i>Cuique-Chique</i>			
1920	1.816	2.080	3.896
1921	1.856	2.126	3.982
1922	1.895	2.172	4.067
1923	1.935	2.218	4.153
1924	1.975	2.264	4.239

<i>Distritos</i>	<i>Masc.</i>	<i>Fcm.</i>	<i>Total</i>
<i>Mata-Fome</i>			
1920	3.961	3.334	7.295
1921	4.048	3.407	7.455
1922	4.135	3.480	7.615
1923	4.222	3.553	7.775
1924	4.309	3.625	7.934
<i>Tiriricas</i>			
1920	2.418	2.320	4.738
1921	2.471	2.371	4.842
1922	2.525	2.422	4.947
1923	2.578	2.473	5.051
1924	2.631	2.524	5.155
<i>Pedras</i>			
1920	2.076	1.831	3.907
1921	2.122	1.871	3.993
1922	2.167	1.911	4.078
1923	2.213	1.951	4.164
1924	2.259	1.992	4.251
<i>Resumo</i>			
1920	10.271	9.565	19.836
1921	10.497	9.775	20.272
1922	10.722	9.985	20.707
1923	10.948	10.195	21.143
1924	11.174	10.405	21.579

MUNICIPIO DE CICERO DANTAS

<i>Distritos</i>	<i>Masc.</i>	<i>Fcm.</i>	<i>Total</i>
<i>Bom Conselho</i>			
1920	1.763	1.888	3.651
1921	1.802	1.929	3.731
1922	1.841	1.971	3.812
1923	1.880	2.012	3.892
1924	1.919	2.053	3.972

<i>Districtos</i>	<i>Masc.</i>	<i>Fem.</i>	<i>Total</i>
<i>Antas</i>			
1920	4.766	4.566	9.332
1921	4.870	4.666	9.536
1922	4.975	4.766	9.741
1923	5.080	4.867	9.947
1924	5.185	4.968	10.153
<i>Ilha</i>			
1920	2.533	2.609	5.142
1921	2.589	2.666	5.255
1922	2.645	2.723	5.368
1923	2.701	2.780	5.481
1924	2.756	2.838	5.594
<i>São João da For- taleza</i>			
1920	780	814	1.594
1921	798	833	1.631
1922	814	851	1.665
1923	831	869	1.700
1924	848	887	1.735
<i>Resumo</i>			
1920	9.842	9.877	19.719
1921	10.059	10.094	20.153
1922	10.275	10.311	20.586
1923	10.492	10.528	21.020
1924	10.708	10.746	21.454

MUNICIPIO DE CONCEIÇÃO DO COITÉ

<i>Districtos</i>	<i>Masc.</i>	<i>Fem.</i>	<i>Total</i>
<i>Conceição do Coité</i>			
1920	6.410	6.738	13.148
1921	6.552	6.886	13.438
1922	6.692	7.034	13.726
1923	6.833	7.182	14.015
1924	6.975	7.330	14.305

<i>Districtos</i>	<i>Masc.</i>	<i>Fem.</i>	<i>Total</i>
<i>Valente</i>			
1920	2.169	2.130	4.299
1921	2.216	2.177	4.393
1922	2.264	2.224	4.488
1923	2.312	2.271	4.583
1924	2.359	2.318	4.677
<i>Resumo</i>			
1920	8.579	8.868	17.447
1921	8.768	9.063	17.831
1922	8.956	9.258	18.214
1923	9.145	9.453	18.598
1924	9.334	9.648	18.982

MUNICIPIO DO CONDE

<i>Districtos</i>	<i>Masc.</i>	<i>Fem.</i>	<i>Total</i>
<i>Conde</i>			
1920	5.094	5.795	10.889
1921LLL	5.206	5.922	11.128
1922	5.318	6.049	11.367
1923	5.430	6.177	11.607
1924	5.542	6.305	11.847
<i>Esplanada</i>			
1920	4.799	5.443	10.242
1921	4.904	5.563	10.467
1922	5.010	5.683	10.693
1923	5.115	5.803	10.918
1924	5.221	5.922	11.143
<i>Palame</i>			
1920	2.732	3.055	5.787
1921	2.792	3.122	5.914
1922	2.852	3.189	6.041
1923	2.912	3.256	6.168
1924	2.972	3.324	6.296

	<i>Masc.</i>	<i>Fem.</i>	<i>Total</i>
<i>Resumo</i>			
1920	12.625	14.293	26.918
1921	12.902	14.607	27.509
1922	13.180	14.921	28.101
1923	13.457	15.236	28.693
1924	13.735	15.551	29.286

MUNICIPIO DE CONDEÚBA

<i>Districtos</i>	<i>Masc.</i>	<i>Fem.</i>	<i>Total</i>
<i>Condeúba</i>			
1920	10.496	11.024	21.520
1921	10.728	11.267	21.995
1922	10.959	11.509	22.468
1923	11.190	11.751	22.941
1924	11.421	11.993	23.414
<i>Tremedal</i>			
1920	5.111	5.065	10.176
1921	5.223	5.176	10.399
1922	5.335	5.287	10.622
1923	5.448	5.399	10.847
1924	5.560	5.511	11.071
<i>São João do Alipio</i>			
1920	9.970	10.406	20.376
1921	10.189	10.635	20.824
1922	10.408	10.865	21.273
1923	10.627	11.094	21.721
1923	10.847	11.323	22.170
<i>Santa Rosa</i>			
1920	4.031	4.194	8.225
1921	4.119	4.286	8.405
1922	4.208	4.378	8.586
1923	4.296	4.470	8.766
1924	4.383	4.563	8.946

	<i>Masc.</i>	<i>Fem.</i>	<i>Total</i>
<i>Resumo</i>			
1920	29.608	30.689	60.297
1921	30.259	31.364	61.623
1922	30.910	32.039	62.949
1923	31.561	32.714	64.275
1924	32.211	33.390	65.601

MUNICIPIO DE CONQUISTA

<i>Districtos</i>	<i>Masc.</i>	<i>Fem.</i>	<i>Total</i>
<i>Conquista</i>			
1920	11.543	11.161	22.704
1921	11.797	11.406	23.203
1922	12.051	11.652	23.703
1923	12.305	11.897	24.202
1924	12.559	12.142	24.701
<i>Verruga</i>			
1920	3.663	3.421	7.084
1921	3.743	3.496	7.239
1922	3.824	3.571	7.395
1923	3.904	3.646	7.550
1924	3.985	3.722	7.707
<i>Encruzilhada</i>			
1920	9.467	8.075	17.542
1921	Foi elevado a municipio		
<i>Porto de Santa Cruz</i>			
1920	2.081	2.109	4.190
1921	2.126	2.155	4.281
1922	2.172	2.201	4.373
1923	2.218	2.247	4.465
1924	2.264	2.294	4.548

<i>Districtos</i>	<i>Masc.</i>	<i>F. m.</i>	<i>Total</i>
<i>Bello Campo</i>			
1920	2.535	2.450	4.935
1921	2.590	2.504	5.094
1922	2.646	2.558	5.204
1923	2.702	2.612	5.314
1924	2.757	2.666	5.423
<i>São João da Villa Nova</i>			
1920	3.169	3.250	6.419
1921	3.240	3.320	6.560
1922	3.312	3.390	6.702
1923	3.382	3.460	6.842
1924	3.453	3.530	6.983
<i>Nova Lage do Gavião</i>			
1920	1.746	1.622	3.368
1921	1.784	1.657	3.441
1922	1.822	1.693	3.515
1923	1.861	1.729	3.590
1924	1.899	1.765	3.664
<i>Coquinhos</i>			
1920	1.707	1.777	3.484
1921	1.744	1.816	3.560
1922	1.782	1.855	3.637
1923	1.819	1.894	3.713
1924	1.857	1.933	3.790
<i>José Gonçalves</i>			
1920	7.557	6.705	14.262
1921	7.724	6.852	14.576
1922	7.890	6.999	14.889
1923	8.057	7.146	15.203
1924	8.223	7.294	15.517
<i>Resumo</i>			
1920	43.468	40.570	84.038
1921	34.748	33.206	67.954
1922	35.499	33.919	69.418
1923	36.248	34.631	70.879
1924	36.997	35.346	72.343

MUNICIPIO DE CORAÇÃO DE MARIA

<i>Districtos</i>	<i>Masc.</i>	<i>Fem.</i>	<i>Total</i>
<i>Coração d Maria</i>			
1920	3.884	4.394	8.268
1921	3.959	4.490	8.449
1922	4.044	4.587	8.631
1923	4.129	4.683	8.812
1924	4.214	4.781	8.995
<i>São Simão</i>			
1920	5.224	4.999	10.223
1921	5.339	3.109	10.448
1922	5.454	5.219	10.673
1923	5.569	5.329	10.898
1924	5.684	5.439	11.123
<i>Resumo</i>			
1920	9.098	9.393	18.491
1921	9.298	9.599	18.897
1922	9.498	9.806	19.304
1923	9.698	10.012	19.710
1924	9.898	10.220	20.118

MUNICIPIO DE CORRENTINA

<i>Districto</i>	<i>Masc.</i>	<i>Fem.</i>	<i>Total</i>
<i>Correntina</i>			
1920	7.623	7.715	15.338
1921	7.791	7.884	15.675
1922	7.958	8.054	16.012
1923	8.126	8.224	16.350
1924	8.293	8.394	16.687

MUNICIPIO DE CRUZ DAS ALMAS

<i>Distritos</i>	<i>Masc.</i>	<i>Fem.</i>	<i>Total</i>
Cruz das Almas			
1920	5.498	6.001	11.499
1921	5.619	6.133	11.752
1922	5.740	6.265	12.005
1923	5.861	6.397	12.258
1924	5.982	6.529	12.511
Sapé			
1920	2.216	2.443	4.659
1921	2.264	2.497	4.761
1922	2.313	2.551	4.864
1923	2.362	2.605	4.967
1924	2.410	2.659	5.069
Baixa das Palmeiras			
1920	1.994	2.058	4.052
1921	2.038	2.103	4.141
1922	2.082	2.148	4.230
1923	2.125	2.193	4.318
1924	2.170	2.238	4.408
Resumo			
1920	9.708	10.502	20.210
1921	9.921	10.733	20.654
1922	10.135	10.964	21.099
1923	10.348	11.195	21.543
1924	10.562	11.426	21.988

MUNICIPIO DE CUMBE

<i>Distrito</i>	<i>Masc.</i>	<i>Fem.</i>	<i>Total</i>
Cumbe			
1920	6.288	6.602	12.890
1921	6.427	6.748	13.175
1922	6.565	6.893	13.458
1923	6.703	7.038	13.741
1924	6.841	7.183	14.024

MUNICIPIO DE CURAÇA'

<i>Districtos</i>	<i>Masc.</i>	<i>Fem.</i>	<i>Total</i>
<i>Curaça'</i>			
1920	2.611	2.747	5.358
1921	2.668	2.807	5.475
1922	2.725	2.867	5.592
1923	2.783	2.928	5.711
1924	2.841	2.988	5.829
<i>Ibó</i>			
1920	2.141	2.280	4.421
1921	2.180	2.331	4.519
1922	2.235	2.382	4.617
1923	2.282	2.431	4.713
1924	2.329	2.481	4.810
<i>Patamuté</i>			
1920	1.596	1.598	3.194
1921	1.631	1.633	3.264
1922	1.666	1.668	3.334
1923	1.701	1.703	3.404
1924	1.736	1.739	3.475
<i>Barro Vermelho</i>			
1920	1.669	1.858	3.527
1921	1.706	1.898	3.604
1922	1.743	1.939	3.682
1923	1.780	1.980	3.760
1924	1.816	2.021	3.837
<i>Chorrochó</i>			
1924	3.302	3.767	7.069
<i>Resumo</i>			
1920	8.017	8.483	16.500
1921	8.193	8.669	16.862
1922	8.369	8.856	17.225
1923	8.546	9.042	17.588
1924	12.024	12.996	25.020

MUNICIPIO DE DR. SEABRA

<i>Districtos</i>	<i>Masc.</i>	<i>Fcm.</i>	<i>Total</i>
<i>Dr. Seabra</i>			
1920	2.296	2.111	4.401
1921	2.346	2.151	4.497
1922	2.397	2.197	4.594
1923	2.447	2.243	4.690
1924	2.498	2.290	4.788
<i>Agua de Rega</i>			
1920	2.157	2.118	4.275
1921	2.204	2.164	4.368
1922	2.251	2.211	4.462
1923	2.299	2.257	4.556
1924	2.346	2.306	4.651
<i>Parnahyba</i>			
1920	5.017	4.766	9.783
1921	5.128	4.871	9.999
1922	5.238	4.976	10.214
1923	5.348	5.081	10.429
1924	5.459	5.186	10.645
<i>Varzea</i>			
1920	1.768	1.810	1.578
1921	1.807	1.851	3.658
1922	1.846	1.891	3.737
1923	1.885	1.931	3.816
1924	1.923	1.970	3.893.
<i>Jatobá</i>			
1920	3.365	3.338	6.703
1921	3.439	3.411	6.850
1922	3.513	3.484	6.997
1923	3.587	3.558	7.145
1924	3.661	3.631	7.292
<i>Resumo</i>			
1920	14.603	14.137	28.740
1921	14.924	14.448	29.372
1922	15.245	14.759	30.004
1923	15.566	15.070	30.636
1924	16.887	15.382	31.269

MUNICIPIO DE ENCRUZILHADA

<i>Districto</i>	<i>Masc.</i>	<i>Fem.</i>	<i>Total</i>
Encruzilhada			
1920	Incluida no municipio de Conquista		
1921	9.675	8.252	17.927
1922	9.883	8.430	18.313
1923	10.091	8.608	18.699
1924	10.299	8.786	19.085

MUNICIPIO DE ENTRE RIOS

<i>Districtos</i>	<i>Masc.</i>	<i>Fem.</i>	<i>Total</i>
Entre Rios			
1920	3.499	3.907	7.406
1921	3.576	3.993	7.569
1922	3.653	4.079	7.732
1923	3.730	4.165	7.895
1924	3.807	4.251	8.058
Conceição			
1920	2.743	2.931	5.634
1921	2.804	2.996	5.800
1922	2.863	3.059	5.922
1923	2.923	3.124	6.047
1924	2.984	3.189	6.173
Divina Pastora			
1920	1.983	2.201	4.184
1921	2.026	2.249	4.275
1922	2.070	2.298	4.368
1923	2.113	2.346	4.459
1924	2.157	2.394	4.551
Cambuiys			
1920	566	1.296	1.862
1921	579	1.324	1.903
1922	592	1.352	1.944
1923	605	1.380	1.985
1924	617	1.408	2.025

<i>Districtos</i>	<i>Masc.</i>	<i>Fem.</i>	<i>Total</i>
<i>Subahuma</i>			
1920	1.761	2.023	3.784
1921	1.799	2.067	3.866
1922	1.838	2.112	3.950
1923	1.877	2.156	4.033
1924	1.915	2.201	4.116
<i>Resumo</i>			
1920	10.552	12.358	22.910
1921	10.784	12.629	23.413
1922	11.016	12.900	23.916
1923	11.248	13.171	24.419
1924	11.480	13.443	24.923

MUNICIPIO DE FEIRA DE SANTANA

<i>Districtos</i>	<i>Masc.</i>	<i>Fem.</i>	<i>Total</i>
<i>Feira de Santa Anna</i>			
1920	6.408	8.071	14.479
1921	6.549	8.248	14.797
1922	6.690	8.426	15.116
1923	6.832	8.603	15.435
1924	6.972	8.782	15.754
<i>Santa Barbara</i>			
1920	5.454	6.137	11.591
1921	5.575	6.272	11.847
1922	5.695	6.408	12.103
1923	5.814	6.542	12.356
1924	5.934	6.678	12.612
<i>Bom Despacho</i>			
1920	3.688	3.882	7.570
1921	3.769	3.968	7.737
1922	3.850	4.052	7.902
1923	3.932	4.138	8.079
1924	4.012	4.224	8.236

<i>Districtos</i>	<i>Masc.</i>	<i>Fem.</i>	<i>Total</i>
<i>São Vicente</i>			
1920	2.197	2.338	4.535
1921	2.246	2.389	4.635
1922	2.294	2.440	4.734
1923	2.342	2.492	4.834
1924	2.390	2.544	4.934
<i>Bomfim</i>			
1920	2.409	2.621	5.030
1921	2.462	2.678	5.140
1922	2.516	2.736	5.252
1923	2.568	2.793	5.361
1924	2.622	2.852	5.474
<i>Gamelleira</i>			
1920	3.581	3.693	7.274
1921	3.659	3.774	7.433
1922	3.738	3.856	7.594
1923	3.817	3.936	7.753
1924	3.896	4.018	7.914
<i>S. José das Itaporocas</i>			
1920	4.976	5.047	10.023
1921	5.085	5.158	10.243
1922	5.194	5.269	10.463
1923	5.304	5.380	10.684
1924	5.413	5.493	10.906
<i>Tanquinho</i>			
1920	2.053	2.293	4.346
1921	2.098	2.343	4.441
1922	2.143	2.393	4.536
1923	2.188	2.444	4.632
1924	2.234	2.496	4.730
<i>Humildes</i>			
1920	3.722	4.040	7.762
1921	3.803	4.129	7.932
1922	3.885	4.218	8.103
1923	3.967	4.308	8.275
1924	4.049	4.396	8.445

<i>Distritos</i>	<i>Masc.</i>	<i>Fem.</i>	<i>Total</i>
<i>Almas</i>			
1920	2.432	2.558	4.990
1921	2.436	2.615	5.101
1922	2.539	2.670	5.202
1923	2.592	2.726	5.318
1924	2.646	2.783	5.429
<i>Resumo</i>			
1920	36.920	40.680	77.600
1921	37.732	41.574	79.306
1922	38.544	42.468	81.012
1923	39.356	43.362	82.718
1924	40.168	44.266	84.434

MUNICIPIO DE GAMELEIRA DO ASSURUA'

<i>Distritos</i>	<i>Masc.</i>	<i>Fem.</i>	<i>Total</i>
<i>Gameleira do Assuruá</i>			
1920	4.543	4.268	8.811
1921	4.643	4.362	9.005
1922	4.743	4.456	9.199
1923	4.843	4.549	9.392
1924	4.943	4.643	9.586
<i>São José</i>			
1920	1.579	1.624	3.203
1921	1.613	1.659	3.272
1922	1.648	1.695	3.343
1923	1.683	1.731	3.414
1924	1.718	1.767	3.485
<i>Resumo</i>			
1920	6.122	5.892	12.014
1921	6.256	6.021	12.277
1922	6.391	6.151	12.542
1923	6.526	6.280	12.806
1924	6.661	6.410	13.071

MUNICIPIO DE GEREMOABO

<i>Districtos</i>	<i>Masc.</i>	<i>Fem.</i>	<i>Total</i>
Geremoabo			
1920	3.997	3.989	7.986
1921	4.084	4.077	8.161
1922	4.173	4.165	8.338
1923	4.261	4.253	8.514
1924	4.348	4.340	8.688
Bebedouro			
1920	2.202	2.045	4.247
1921	2.251	2.090	4.341
1922	2.298	2.135	4.433
1923	2.347	2.180	4.527
1924	2.396	2.225	4.621
Serra Negra			
1920	1.528	1.477	3.005
1921	1.562	1.509	3.071
1922	1.596	1.541	3.137
1923	1.629	1.574	3.203
1924	1.662	1.607	3.269
Varzea			
1920	552	528	1.080
1921	564	539	1.103
1922	576	551	1.127
1923	588	562	1.150
1924	601	574	1.175
<i>Resumo</i>			
1920	8.279	8.039	16.318
1921	8.461	8.215	16.676
1922	8.643	8.392	17.035
1923	8.825	8.569	17.394
1924	9.007	8.746	17.753

MUNICIPIO DE GUANAMBY

<i>Districto</i>	<i>Masc.</i>	<i>Fem.</i>	<i>Total</i>
Guanamby			
1920	4.025	4.279	8.304
1921	4.113	4.373	8.486
1922	4.202	4.467	8.669
1923	4.290	4.561	8.851
1924	4.379	4.655	9.034

MUNICIPIO DE GUARANY

<i>Districtos</i>	<i>Masc.</i>	<i>Fem.</i>	<i>Total</i>
Guarany			
1920	3.000	3.107	6.107
1921	3.066	3.175	6.241
1922	3.132	3.243	6.375
1923	3.198	3.311	6.509
1924	3.264	3.380	6.644
Palmares			
1920	1.761	1.741	3.502
1921	1.800	1.779	3.579
1922	1.839	1.817	3.656
1923	1.878	1.855	3.733
1924	1.917	1.893	3.810
<i>Resumo</i>			
1920	4.761	4.848	9.609
1921	4.866	4.954	9.820
1922	4.971	5.060	10.031
1923	5.076	5.166	10.242
1924	5.181	5.273	10.454

MUNICIPIO DE IGRAPIÚNA

<i>Districto</i>	<i>Masc.</i>	<i>Fem.</i>	<i>Total</i>
Igrapiúna			
1920	2.345	2.054	4.399
1921	2.396	2.099	4.495
1922	2.448	2.144	4.592
1923	2.499	2.189	4.688
1924	2.551	2.235	4.786

MUNICIPIO DE ILHEOS

<i>Districtos</i>	<i>Masc.</i>	<i>Fem.</i>	<i>Total</i>
Ilhéos			
1920	5.569	5.210	10.779
1921	5.692	5.326	11.018
1922	5.815	5.440	11.255
1923	5.937	5.554	11.491
1924	6.060	5.667	11.727
Aritaguá			
1920	1.879	1.930	3.809
1921	1.920	1.972	3.892
1922	1.961	2.014	3.975
1923	2.002	2.057	4.059
1924	2.044	2.100	4.144
Primavera			
1920	5.362	3.707	9.069
1921	5.480	3.788	9.268
1922	5.598	3.870	9.468
1923	5.716	3.952	9.668
1924	5.834	4.033	9.867

<i>Districtos</i>	<i>Masc.</i>	<i>Fem.</i>	<i>Total</i>
<i>Castello Novo</i>			
1920	1.754	1.592	3.346
1921	1.793	1.627	3.420
1922	1.832	1.663	3.495
1923	1.870	1.697	3.567
1924	1.909	1.732	3.641
<i>Banco do Pedro</i>			
1920	18.502	13.467	31.969
1921	18.909	13.763	32.672
1922	19.316	14.059	33.375
1923	19.724	14.355	34.079
1924	20.130	14.652	34.782
<i>S. João da Barra do Pontal</i>			
1920	2.064	1.976	4.040
1921	2.109	2.019	4.128
1922	2.154	2.062	4.216
1923	2.200	2.106	4.306
1924	2.245	2.150	4.395
<i>Resumo</i>			
1920	35.130	27.882	63.912
1921	35.903	28.495	64.398
1922	36.676	29.108	65.784
1923	37.449	29.721	67.170
1924	38.222	30.334	68.556

MUNICIPIO DE INHAMBUE

<i>Districto</i>	<i>Masc.</i>	<i>Fem.</i>	<i>Total</i>
<i>Inhambupe</i>			
1920	13.092	13.748	26.840
1921	13.380	14.050	27.430
1922	13.668	14.352	28.020
1923	13.956	14.655	28.611
1924	14.244	14.957	29.201

<i>Distritos</i>	<i>Masc.</i>	<i>Fem.</i>	<i>Total</i>
<i>Aporá</i>			
1920	3.016	3.180	6.196
1921	3.082	3.250	6.332
1922	3.148	3.320	6.468
1923	3.214	3.390	6.604
1924	3.281	3.460	6.741
<i>Resumo</i>			
1920	16.108	16.928	33.036
1921	16.462	17.300	33.762
1922	16.816	17.672	34.488
1923	17.170	18.045	35.215
1924	17.525	18.417	35.942

MUNICIPIO DE IRARA'

<i>Distrito</i>	<i>Masc.</i>	<i>Fem.</i>	<i>Total</i>
<i>Irará</i>			
1920	5.934	6.330	12.264
1921	6.065	6.470	12.535
1922	6.195	6.609	12.804
1923	6.326	6.748	13.074
1924	6.457	6.887	13.344
<i>Bento Simões</i>			
1920	1.721	1.812	3.533
1921	1.758	1.852	3.610
1922	1.796	1.892	3.688
1923	1.834	1.932	3.766
1924	1.872	1.971	3.843
<i>Pedrão</i>			
1920	3.467	4.049	7.516
1921	3.543	4.138	7.681
1922	3.619	4.227	7.846
1923	3.696	4.316	8.012
1924	3.772	4.406	8.178

<i>Distritos</i>	<i>Masc.</i>	<i>Fem.</i>	<i>Total</i>
<i>Ouriçangas</i>			
1920	2.709	2.941	5.650
1921	2.768	3.005	5.773
1922	2.828	3.070	5.898
1923	2.887	3.135	6.022
1924	2.947	3.200	6.147
 <i>Agua Fria</i>			
1920	4.185	4.398	8.583
1921	4.278	4.495	8.773
1922	4.370	4.592	8.962
1923	4.462	4.688	9.150
1924	4.554	4.785	9.339
 <i>Resumo</i>			
1920	18.016	19.530	37.546
1921	18.412	19.960	38.372
1922	18.808	20.390	39.198
1923	19.205	20.819	40.024
1924	19.602	21.249	40.851

MUNICIPIO DE ITABERABA

<i>Distritos</i>	<i>Masc.</i>	<i>Fem.</i>	<i>Total</i>
<i>Itaberaba</i>			
1920	11.912	10.949	22.861
1921	12.174	11.190	23.364
1922	12.436	11.430	23.866
1923	12.698	11.671	24.369
1924	12.960	11.912	24.872

MUNICIPIO DE ITABUNA

<i>Districtos</i>	<i>Masc.</i>	<i>Fem.</i>	<i>Total</i>
<i>Itabuna</i>			
1920	7.746	6.586	14.332
1921	7.916	6.731	14.647
1922	8.086	6.876	14.962
1923	8.257	7.021	15.278
1924	8.427	7.166	15.593
<i>Conceição das Ferradas</i>			
1920	15.860	11.788	27.648
1921	16.209	12.047	28.256
1922	16.558	12.306	28.864
1923	16.907	12.565	29.472
1924	17.256	12.825	30.081
<i>Resumo</i>			
1920	23.606	18.374	41.980
1921	24.125	18.778	42.903
1922	24.644	19.182	43.826
1923	25.264	19.586	44.850
1924	25.683	19.991	45.674

MUNICIPIO DE ITAPARICA

<i>Districtos</i>	<i>Masc.</i>	<i>Fem.</i>	<i>Total</i>
<i>Itaparica</i>			
1920	1.825	2.315	4.140
1921	1.865	2.366	4.231
1922	1.905	2.417	4.322
1923	1.946	2.468	4.414
1924	1.986	2.520	4.506
<i>Jaburú</i>			
1920	1.816	1.997	3.813
1921	1.856	2.041	3.897
1922	1.896	2.085	3.981
1923	1.936	2.129	4.065
1924	1.976	2.174	4.150

<i>Districtos</i>	<i>Masc.</i>	<i>Fem.</i>	<i>Total</i>
<i>Barra do Gil</i>			
1920	1.944	2.028	3.972
1921	1.986	2.072	4.058
1922	2.029	2.117	4.146
1923	2.073	2.161	4.234
1924	2.114	2.207	4.321
<i>Santo Amaro do Catú</i>			
1920	1.741	1.878	3.619
1921	1.779	1.919	3.698
1922	1.818	1.960	3.778
1923	1.855	2.002	3.857
1924	1.894	2.043	3.937
<i>Salinas</i>			
1920	2.213	2.248	4.461
1921	2.262	2.298	4.560
1922	2.310	2.347	4.657
1923	2.358	2.396	4.754
1924	2.408	2.446	4.854
<i>Resumo</i>			
1920	9.539	10.466	20.005
1921	9.748	10.696	20.444
1922	9.958	10.926	20.884
1923	10.168	11.156	21.324
1924	10.378	11.390	21.768

MUNICIPIO DE ITAPICURU'

<i>Districto</i>	<i>Masc.</i>	<i>Fem.</i>	<i>Total</i>
<i>Itapicurú</i>			
1920	6.766	7.576	14.342
1921	6.916	7.742	14.658
1922	7.063	7.909	14.972
1923	7.212	8.076	15.288
1924	7.361	8.243	15.604

MUNICIPIO DE ITUASSU'

<i>Distritos</i>	<i>Masc.</i>	<i>Fem.</i>	<i>Total</i>
<i>Ituassú</i>			
1920	5.161	5.184	10.345
1921	5.274	5.298	10.572
1922	5.388	5.412	10.800
1923	5.501	5.526	11.027
1924	5.615	5.640	11.255
<i>Varzea Queimada</i>			
1920	3.342	3.250	6.592
1921	3.416	3.321	6.737
1922	3.489	3.393	6.882
1923	3.562	3.464	7.026
1924	3.636	3.536	7.172
<i>Carahybas</i>			
1920	1.624	1.721	3.345
1921	1.660	1.759	3.419
1922	1.695	1.796	3.491
1923	1.731	1.835	3.566
1924	1.766	1.873	3.639
<i>Resumo</i>			
1920	10.127	10.155	20.282
1921	10.350	10.378	20.728
1922	10.572	10.601	21.173
1923	10.794	10.825	21.619
1924	11.017	11.049	22.066

MUNICIPIO DE JACARACY

<i>Distrito</i>	<i>Masc.</i>	<i>Fem.</i>	<i>Total</i>
<i>Jacaracy</i>			
1920	10.550	11.344	21.894
1921	10.782	11.593	22.375
1922	11.014	11.843	22.857
1923	11.246	12.092	23.338
1924	11.478	12.342	23.820

MUNICIPIO DE JACOBINA

<i>Distritos</i>	<i>Masc.</i>	<i>Fem.</i>	<i>Total</i>
<i>Jacobina</i>			
1920	9.767	10.243	20.010
1921	9.981	10.468	20.449
1922	10.196	10.693	20.889
1923	10.411	10.918	21.329
1924	10.626	11.144	21.770
<i>Cannabrava</i>			
1920	4.135	4.231	8.366
1921	4.226	4.324	8.550
1922	4.317	4.417	8.734
1923	4.408	4.510	8.918
1924	Elevado a município com a denominação de Miguel Calmon.		
<i>Riachão</i>			
1920	10.151	10.277	20.428
1921	10.374	10.503	20.877
1922	10.597	10.729	21.326
1923	10.820	10.955	21.775
1924	11.043	11.182	22.225
<i>Resumo</i>			
1920	24.053	24.751	48.804
1921	24.581	25.295	49.876
1922	25.110	25.839	50.949
1923	26.639	26.383	52.022
1924	21.669	22.326	43.995

MUNICIPIO DE JAGUAQUARA

<i>Distritos</i>	<i>Masc.</i>	<i>Fem.</i>	<i>Total</i>
<i>Jaguaquara</i>			
1920	Incluída no município de Areia		
1921	7.684	7.173	14.857
1922	7.849	7.326	15.175
1923	8.016	7.480	15.496
1924	8.180	7.635	15.815

MUNICIPIO DE JAGUARIFE

<i>Districtos</i>	<i>Masc.</i>	<i>Fem.</i>	<i>Total</i>
Jaguarife			
1920	1.541	1.537	3.078
1921	1.575	1.571	3.146
1922	1.609	1.605	3.214
1923	1.643	1.639	3.282
1924	1.677	1.673	3.350
Estiva (Novo Horizonte)			
1920	1.032	988	2.020
1921	1.054	1.009	2.063
1922	1.077	1.031	2.108
1923	1.100	1.054	2.154
1924	1.122	1.075	2.197
Barreira de Jacuruna			
1920	793	690	1.483
1921	810	705	1.515
1922	827	721	1.548
1923	845	735	1.580
1924	863	751	1.614
Pirajuhia			
1920	914	976	1.890
1921	934	998	1.932
1922	954	1.018	1.972
1923	974	1.040	2.014
1924	994	1.062	2.056
Palma			
1920	1.603	1.524	3.127
1921	1.639	1.558	3.197
1922	1.674	1.592	3.266
1923	1.709	1.624	3.333
1924	1.744	1.659	3.403

	<i>Masc.</i>	<i>Fem.</i>	<i>Total</i>
<i>Resumo</i>			
1920	5.883	5.715	11.598
1921	6.012	5.841	11.853
1922	6.141	5.967	12.108
1923	6.271	6.092	12.363
1924	6.400	6.220	12.620

MUNICIPIO DE JEQUIÉ

<i>Districtos</i>	<i>Masc.</i>	<i>Fem.</i>	<i>Total</i>
<i>Jequié</i>			
1920	11.531	11.519	23.050
1921	11.784	11.772	23.556
1922	12.038	12.026	24.064
1923	12.292	12.279	24.571
1924	12.546	12.533	25.079
<i>Rio Branco</i>			
1920	4.977	4.491	9.468
1921	5.086	4.590	9.676
1922	5.195	4.689	9.884
1923	5.305	4.788	10.093
1924	5.414	4.887	10.301
<i>Baêta</i>			
1920	4.093	4.064	8.157
1921	4.184	4.153	8.337
1922	4.274	4.242	8.516
1923	4.363	4.332	8.695
1924	4.453	4.421	8.874
<i>Resumo</i>			
1920	20.601	20.074	40.675
1921	21.054	20.515	41.569
1922	21.507	20.957	42.464
1923	21.960	21.399	43.359
1924	22.413	21.841	44.254

MUNICIPIO DE JEQUIRICA'

<i>Districtos</i>	<i>Masc.</i>	<i>Fem.</i>	<i>Total</i>
1920	8.413	8.790	17.203
1921	8.598	8.983	17.581
1922	8.783	9.176	17.959
1923	8.968	9.369	18.337
1924	9.153	9.562	18.715
<i>Mutum</i>			
1920	3.564	3.630	7.194
1921	3.642	3.710	7.352
1922	3.720	3.790	7.510
1923	3.799	3.870	7.669
1924	3.878	3.950	7.828
<i>Resumo</i>			
1920	11.977	12.420	24.397
1921	12.240	12.693	24.933
1922	12.503	12.966	25.469
1923	12.767	13.239	26.006
1924	13.031	13.512	26.543

MUNICIPIO DE JOAZEIRO

<i>Districtos</i>	<i>Masc.</i>	<i>Fem.</i>	<i>Total</i>
<i>Joazeiro</i>			
1920	5.935	6.848	12.783
1921	6.065	7.000	13.065
1922	6.196	7.150	13.346
1923	6.326	7.301	13.627
1924	6.457	7.451	13.908
<i>Rancharia</i>			
1920	2.089	2.054	4.143
1921	2.135	2.099	4.234
1922	2.181	2.144	4.325
1923	2.227	2.190	4.417
1924	2.273	2.235	4.508

<i>Distritos</i>	<i>Masc.</i>	<i>Fem.</i>	<i>Total</i>
<i>Curacá Pequeno</i>			
1920	1.498	1.480	2.978
1921	1.531	1.512	3.043
1922	1.564	1.545	3.109
1923	1.597	1.577	3.174
1924	1.630	1.610	3.240
<i>Salitre</i>			
1920	2.146	2.205	4.351
1921	2.193	2.253	4.446
1922	2.240	2.302	4.542
1923	2.287	2.350	4.637
1924	2.334	2.399	4.733
<i>Resumo</i>			
1920	11.668	12.587	24.255
1921	11.924	12.864	24.788
1922	12.181	13.141	25.322
1923	12.437	13.418	25.855
1924	12.694	13.695	26.389

MUNICIPIO DE JUSSIAPÉ

<i>Distritos</i>	<i>Masc.</i>	<i>Fem.</i>	<i>Total</i>
<i>Jussiape</i>			
1920	2.044	2.078	4.122
1921	2.089	2.123	4.212
1922	2.134	2.169	4.303
1923	2.179	2.215	4.394
1924	2.224	2.260	4.484
<i>Barra da Estiva</i>			
1920	2.372	2.646	5.018
1921	2.424	2.704	5.128
1922	2.476	2.762	5.238
1923	2.528	2.820	5.348
1924	2.580	2.879	5.459

<i>Distritos</i>	<i>Masc.</i>	<i>Fem.</i>	<i>Total</i>
Triumpho			
1920	4.442	4.187	8.629
1921	4.539	4.280	9.819
1922	4.637	4.372	9.009
1923	4.735	4.464	9.199
1924	4.833	4.556	9.389
Resumo			
1920	8.858	8.911	17.769
1921	9.052	9.107	18.159
1922	9.247	9.303	18.550
1923	9.442	9.499	18.941
1924	9.637	9.695	19.332

MUNICIPIO DE LAGE

<i>Distrito</i>	<i>Masc.</i>	<i>Fem.</i>	<i>Total</i>
Lage			
1920	7.365	7.345	14.710
1921	7.527	7.506	15.033
1922	7.689	7.668	15.357
1923	7.851	7.829	15.680
1924	8.013	7.991	16.004

MUNICIPIO DE LENÇÓES

<i>Distritos</i>	<i>Masc.</i>	<i>Fem.</i>	<i>Total</i>
Lençóes			
1920	2.857	2.803	5.660
1921	2.921	2.864	5.785
1922	2.983	2.926	5.909
1923	3.046	2.987	6.033
1924	3.109	3.049	6.158

<i>Distritos</i>	<i>Masc.</i>	<i>Fem.</i>	<i>Total</i>
<i>Estiva</i>			
1920	1.125	1.004	2.129
1921	1.149	1.026	2.175
1922	1.174	1.048	2.222
1923	1.199	1.070	2.269
1924	1.224	1.092	2.316
<i>Resumo</i>			
1920	3.982	3.807	7.789
1921	4.070	3.890	7.960
1922	4.157	3.974	8.131
1923	4.245	4.057	8.302
1924	4.333	4.141	8.474

MUNICIPIO DE LIVRAMENTO

<i>Distrito</i>	<i>Masc.</i>	<i>Fem.</i>	<i>Total</i>
<i>Livramento</i>			
1920	Incluido no Municipio de Minas do Rio de Contas		
1921	12.896	13.644	26.540
1922	13.174	13.938	27.112
1923	13.451	14.232	27.683
1924	13.729	14.526	28.255

MUNICIPIO DE MACAHUBAS

<i>Distritos</i>	<i>Masc.</i>	<i>Fem.</i>	<i>Total</i>
<i>Macalubas</i>			
1920	7.739	8.180	15.919
1921	7.910	8.360	16.270
1922	8.080	8.540	16.620
1923	8.250	8.720	16.970
1924	8.419	8.900	17.319

<i>Distritos</i>	<i>Masc.</i>	<i>Fem.</i>	<i>Total</i>
<i>Lagôa Clara</i>			
1920	5.721	5.819	11.540
1921	5.846	5.948	11.794
1922	5.972	6.076	12.048
1923	6.098	6.204	12.302
1924	6.225	6.331	12.556
<i>São Sebastião</i>			
1920	2.709	2.979	5.688
1921	2.768	3.045	5.813
1922	2.828	3.110	5.938
1923	2.887	3.176	6.063
1924	2.947	3.242	6.189
<i>Santa Ritta</i>			
1920	2.615	2.577	5.192
1921	2.673	2.633	5.306
1922	2.730	2.690	5.420
1923	2.788	2.746	5.534
1924	2.845	2.803	5.648
<i>Resumo</i>			
1920	18.784	19.555	38.339
1921	19.197	19.986	39.183
1922	19.610	20.416	40.026
1923	20.023	20.846	40.869
1924	20.436	21.276	41.712

MUNICIPIO DE MARACÁS

<i>Distritos</i>	<i>Masc.</i>	<i>Fem.</i>	<i>Total</i>
1920	14.985	14.013	28.998
1921	15.314	14.321	29.635
1922	15.644	14.629	30.273
1923	15.973	14.937	30.910
1924	16.303	15.246	31.549

<i>Distritos</i>	<i>Masc.</i>	<i>Fem.</i>	<i>Total</i>
Machado Portella			
1920	2.390	2.275	4.665
1921	2.443	2.325	4.768
1922	2.495	2.375	4.870
1923	2.548	2.425	4.973
1924	2.600	2.476	5.076
<i>Resumo</i>			
1920	17.375	16.288	33.663
1921	17.757	16.646	34.403
1922	18.139	17.004	35.143
1923	18.521	17.362	35.883
1924	18.903	17.722	36.625

MUNICIPIO DE MARAGOGIPE

<i>Distritos</i>	<i>Masc.</i>	<i>Fem.</i>	<i>Total</i>
Maragogipe			
1920	5.818	7.064	12.882
1921	5.946	7.219	13.165
1922	6.074	7.374	13.448
1923	6.202	7.530	13.732
1924	6.330	7.685	14.015
Caveira			
1920	1.100	1.224	2.324
1921	1.124	1.251	2.375
1922	1.148	1.278	2.426
1923	1.173	1.305	2.478
1924	1.197	1.333	2.530
Nagé e Coqueiros			
1920	3.258	2.292	6.550
1921	3.329	3.364	6.693
1922	3.401	3.436	6.837
1923	3.472	3.509	6.981
1924	3.544	3.582	7.126

<i>Distritos</i>	<i>Masc.</i>	<i>Fem.</i>	<i>Total</i>
<i>Capanema</i>			
1920	3.827	3.675	7.502
1921	3.912	3.756	7.668
1922	3.996	3.838	7.834
1923	4.080	3.918	7.998
1924	4.164	3.999	8.163
<i>Resumo</i>			
1920	14.003	15.255	29.258
1921	14.311	15.590	29.901
1922	14.619	15.926	30.545
1923	14.927	16.262	31.189
1924	15.235	16.599	31.834

MUNICIPIO DE MARAHÚ

<i>Distritos</i>	<i>Masc.</i>	<i>Fem.</i>	<i>Total</i>
<i>Marahú</i>			
1920	3.160	2.854	6.014
1921	3.229	2.916	6.145
1922	3.299	2.979	6.278
1923	3.368	3.042	6.410
1924	3.438	3.105	6.543
<i>Oricó Mirim</i>			
1920	7.051	5.551	12.602
1921	7.206	5.673	12.879
1922	7.361	5.795	13.156
1923	7.517	5.917	13.434
1924	7.672	6.039	13.711
<i>Resumo</i>			
1920	10.211	8.405	18.616
1921	10.435	8.589	19.024
1922	10.660	8.774	19.434
1923	10.885	8.959	19.844
1924	11.110	9.144	20.254

MUNICIPIO DE MATTA DE S. JOÃO

<i>Distritos</i>	<i>Masc.</i>	<i>Fem.</i>	<i>Total</i>
<i>Matta de S. João</i>			
1920	4.192	4.399	8.591
1921	4.284	4.496	8.780
1922	4.376	4.593	8.969
1923	4.468	4.690	9.158
1924	4.560	4.787	9.347
<i>Assú da Torre</i>			
1920	1.516	1.530	3.046
1921	1.549	1.563	3.112
1922	1.582	1.597	3.179
1923	1.616	1.630	3.246
1924	1.650	1.664	3.314
<i>Cipó</i>			
1920	1.620	1.729	3.349
1921	1.656	1.767	3.423
1922	1.692	1.805	3.497
1923	1.726	1.843	3.569
1924	1.762	1.881	3.643
<i>S. José da Matta</i>			
1920	1.382	1.502	2.884
1921	1.412	1.535	2.947
1922	1.442	1.568	3.010
1923	1.473	1.601	3.074
1924	1.504	1.634	3.138
<i>Resumo</i>			
1920	8.710	9.160	17.870
1921	8.901	9.361	18.262
1922	9.092	9.563	18.655
1923	9.283	9.764	19.047
1924	9.476	9.966	19.442

MUNICIPIO DE MIGUEL CALMON

<i>Distritos</i>	<i>Masc.</i>	<i>Fem.</i>	<i>Total</i>
Miguel Calmon			
1920	Incluida no Municipio de Jacobina		
1921	Incluida no Municipio de Jacobina		
1922	Incluida no Municipio de Jacobina		
1923	Incluida no Municipio de Jacobina		
1924	4.499	4.603	9.102

MUNICIPIO DE MINAS DO RIO DE CONTAS

<i>Distritos</i>	<i>Masc.</i>	<i>Fem.</i>	<i>Total</i>
Minas do Rio de Contas			
1920	1.697	2.064	3.761
1921	1.734	2.109	3.843
1922	1.771	2.154	3.925
1923	1.808	2.200	4.008
1924	1.846	2.245	4.091
Villa Velha			
1920	12.619	13.351	25.970
1921	Foi elevado a Municipio		
Furna			
1920	2.173	2.346	4.519
1921	2.221	2.397	4.618
1922	2.269	2.449	4.718
1923	2.317	2.500	4.817
1924	2.366	2.552	4.918
Bôa Sentença			
1920	2.594	2.412	5.006
1921	2.651	2.465	5.116
1922	2.708	2.518	5.226
1923	2.765	2.571	5.336
1924	2.822	2.624	5.446

<i>Distritos</i>	<i>Masc.</i>	<i>Fem.</i>	<i>Total</i>
<i>Gravatá</i>			
1920	1.511	1.561	3.072
1921	1.544	1.595	3.139
1922	1.577	1.629	3.206
1923	1.610	1.663	3.273
1924	1.644	1.698	3.342
<i>Resumo</i>			
1920	20.594	21.734	42.328
1921	8.150	8.566	16.716
1922	8.325	8.750	17.075
1923	8.500	8.934	17.434
1924	8.678	9.119	17.797

MUNICIPIO DE MONTE ALEGRE

<i>Distrito</i>	<i>Masc.</i>	<i>Fem.</i>	<i>Total</i>
<i>Monte Alegre</i>			
1920	10.395	10.831	21.226
1921	10.623	11.069	21.692
1922	10.852	11.307	22.159
1923	11.080	11.545	22.625
1924	11.309	11.784	23.093

MUNICIPIO DE MONTE ALTO

<i>Distritos</i>	<i>Masc.</i>	<i>Fem.</i>	<i>Total</i>
<i>Monte Alto</i>			
1920	4.743	4.810	9.553
1921	4.847	4.915	9.762
1922	4.951	5.022	9.973
1923	5.055	5.128	10.183
1924	5.160	5.233	10.393

<i>Distritos</i>	<i>Masc.</i>	<i>Fem.</i>	<i>Total</i>
<i>Boqueirão</i>			
1920	1.233	1.274	2.507
1921	1.260	1.303	2.563
1922	1.287	1.330	2.617
1923	1.314	1.358	2.672
1924	1.341	1.386	2.727
<i>Mamonas</i>			
1920	812	939	1.751
1921	830	959	1.789
1922	848	980	1.828
1923	866	1.000	1.866
1924	884	1.022	1.906
<i>Resumo</i>			
1920	6.788	7.023	13.811
1921	6.937	7.177	14.114
1922	7.086	7.332	14.418
1923	7.235	7.486	14.721
1924	7.385	7.641	15.026

MUNICIPIO DE MONTE SANTO

<i>Distritos</i>	<i>Masc.</i>	<i>Fem.</i>	<i>Total</i>
<i>Monte Santo</i>			
1920	4.113	4.472	8.585
1921	4.203	4.570	8.773
1922	4.293	4.668	8.961
1923	4.384	4.766	9.150
1924	4.475	4.865	9.340
<i>Uáua</i>			
1920	4.377	4.533	8.910
1921	4.473	4.632	9.105
1922	4.569	4.732	9.301
1923	4.665	4.832	9.497
1924	4.762	4.932	9.694

<i>Districto</i>	<i>Masc.</i>	<i>Fem.</i>	<i>Total</i>
<i>Cansação</i>			
1920	5.371	5.699	11.070
1921	5.489	5.825	11.314
1922	5.608	5.950	11.558
1923	5.726	6.076	11.802
1924	5.843	6.201	12.044
<i>Resumo</i>			
1920	13.861	14.704	28.565
1921	14.165	15.027	29.192
1922	14.470	15.350	29.820
1923	14.775	15.674	30.449
1924	15.080	15.998	31.078

MUNICIPIO DE MORRO DO CHAPÉO

<i>Districto</i>	<i>Masc.</i>	<i>Fem.</i>	<i>Total</i>
<i>Morro do Chapéo</i>			
1920	3.229	3.315	6.544
1921	3.300	3.388	6.688
1922	3.371	3.462	6.833
1923	3.442	3.534	6.976
1924	3.513	3.607	7.120
<i>Brejinhos</i>			
1920	1.409	1.309	2.718
1921	1.441	1.338	2.779
1922	1.472	1.366	2.838
1923	1.503	1.396	2.899
1924	1.533	1.424	2.957
<i>Bella Vista de Utinga</i>			
1920	1.858	1.848	3.706
1921	1.898	1.888	3.786
1922	1.939	1.929	3.868
1923	1.980	1.969	3.949
1924	2.022	2.010	4.032

<i>Distritos</i>	<i>Masc.</i>	<i>Fem.</i>	<i>Total</i>
<i>Riachão de Utinga</i>			
1920	2.343	2.269	4.612
1921	2.394	2.319	4.713
1922	2.446	2.369	4.815
1923	2.498	2.419	4.917
1924	2.549	2.469	5.018
<i>America Dourada</i>			
1920	1.751	1.704	3.455
1921	1.789	1.742	3.531
1922	1.828	1.778	3.606
1923	1.866	1.816	3.682
1924	1.905	1.854	3.759
<i>Cama Brava do Miranda</i>			
1920	2.864	2.923	5.787
1921	2.928	2.987	5.915
1922	2.990	3.052	6.042
1923	3.053	3.115	6.168
1924	3.116	3.180	6.296
<i>Carahybas</i>			
1920	3.428	3.112	6.540
1921	3.503	3.180	6.683
1922	3.578	3.248	6.826
1923	3.654	3.318	6.972
1924	3.729	3.386	7.115
<i>Ventura</i>			
1920	3.205	3.096	6.301
1921	3.275	3.164	6.439
1922	3.346	3.233	6.579
1923	3.416	3.300	6.716
1924	3.488	3.368	6.856
<i>Resumo</i>			
1920	20.087	19.576	39.663
1921	20.528	20.006	40.534
1922	20.970	20.437	41.407
1923	21.412	20.867	42.279
1924	21.855	21.298	43.153

MUNICIPIO DE MUCUGÊ

<i>Distritos</i>	<i>Masc.</i>	<i>Fem.</i>	<i>Total</i>
<i>Mucugê</i>			
1920	1.629	1.286	3.455
1921	1.664	1.866	3.530
1922	1.700	1.906	3.606
1923	1.736	1.946	3.682
1924	1.773	1.986	3.759
<i>João Correia</i>			
1920	2.517	2.461	4.978
1921	2.572	2.515	5.087
1922	2.628	2.569	5.197
1923	2.683	2.623	5.306
1924	2.738	2.678	5.416
<i>Guiné</i>			
1920	1.009	1.055	2.064
1921	1.032	1.078	2.110
1922	1.053	1.102	2.155
1923	1.075	1.125	2.200
1924	1.098	1.148	2.246
<i>Cascavel</i>			
1920	2.662	2.526	5.188
1921	2.720	2.582	5.302
1922	2.779	2.637	5.416
1923	2.838	2.693	5.531
1924	2.896	2.748	5.644
<i>Resumo</i>			
1920	7.817	7.868	15.685
1921	7.988	8.041	16.029
1922	8.160	8.214	16.374
1923	8.332	8.387	16.719
1924	8.505	8.560	17.065

MUNICÍPIO DE MUNDO NOVO

<i>Districto</i>	<i>Masc.</i>	<i>Fem.</i>	<i>Total</i>
Mundo Novo			
1920	15.315	15.201	30.516
1921	15.651	15.535	31.186
1922	15.988	15.869	31.857
1923	16.325	16.204	32.529
1924	16.662	16.539	33.201

MUNICÍPIO DE MURITIBA

<i>Districto</i>	<i>Masc.</i>	<i>Fem.</i>	<i>Total</i>
Muritiba			
1920	3.837	5.074	8.911
1921	3.921	5.185	9.106
1922	4.005	5.297	9.302
1923	4.090	5.408	9.498
1924	4.174	5.521	9.695
Cabeças			
1920	3.343	3.693	7.036
1921	3.416	3.776	7.192
1922	3.490	3.856	7.346
1923	3.563	3.936	7.499
1924	3.637	4.018	7.655
S. José do Aporá			
1920	2.726	2.677	5.403
1921	2.786	2.736	5.522
1922	2.846	2.794	5.640
1923	2.906	2.854	5.760
1924	2.966	2.912	5.878
<i>Resumo</i>			
1920	9.906	11.444	21.350
1921	10.123	11.697	21.820
1922	10.341	11.947	22.288
1923	10.559	12.198	22.757
1924	10.777	12.451	23.228

MUNICIPIO DE NAZARETH

<i>Distritos</i>	<i>Masc.</i>	<i>Fem.</i>	<i>Total</i>
<i>Nazareth</i>			
1920	8.957	9.758	18.715
1921	9.154	9.972	19.126
1922	9.351	10.187	19.538
1923	9.548	10.401	19.949
1924	9.745	10.616	20.361
<i>Onha</i>			
1920	2.780	2.664	5.444
1921	2.841	2.723	5.564
1922	2.902	2.781	5.683
1923	2.963	2.840	5.803
1924	3.024	2.899	5.923
<i>Resumo</i>			
1920	11.737	12.422	24.159
1921	11.995	12.695	24.690
1922	12.253	12.968	25.221
1923	12.511	13.241	25.752
1924	12.763	13.515	26.284

MUNICIPIO DE NOVA BOIPEBA

<i>Distritos</i>	<i>Masc.</i>	<i>Fem.</i>	<i>Total</i>
<i>Nova Boipeba</i>			
1920	682	618	1.300
1921	697	631	1.328
1922	712	645	1.357
1923	728	658	1.386
1924	743	672	1.415
<i>Palmeiras</i>			
1920	370	376	746
1921	378	384	762
1922	386	392	778
1923	394	400	794
1924	402	409	811

<i>Districtos</i>	<i>Masc.</i>	<i>Fem.</i>	<i>Total</i>
<i>Rio Preto</i>			
1920	392	408	800
1921	401	417	818
1922	410	426	836
1923	418	436	854
1924	427	444	871
<i>Matta</i>			
1920	5.556	4.824	10.380
1921	5.678	4.930	10.608
1922	5.800	5.036	10.836
1923	5.922	5.142	11.064
1924	6.044	5.248	11.292
<i>Resumo</i>			
1920	7.000	6.226	13.226
1921	7.154	6.362	13.516
1922	7.308	6.499	13.807
1923	7.462	6.636	14.098
1924	7.616	6.773	14.389

MUNICIPIO DE OLIVEIRA DO BREJINHO

<i>Districtos</i>	<i>Masc.</i>	<i>Fem.</i>	<i>Total</i>
<i>Oliveira do Brejinho</i>			
1920	6.115	5.942	12.057
1921	6.240	6.072	12.321
1922	6.384	6.203	12.587
1923	6.518	6.334	12.852
1924	6.653	6.465	13.118

MUNICIPIO DE PARAMIRIM

<i>Distritos</i>	<i>Masc.</i>	<i>Fem.</i>	<i>Total</i>
Paramirim			
1920	3.628	4.324	8.252
1921	3.614	4.419	8.433
1922	4.199	4.514	8.614
1923	4.187	4.609	8.796
1924	4.273	4.704	8.978
Agua Quente			
1920	4.836	4.816	9.652
1921	4.942	4.922	9.864
1922	5.048	5.028	10.076
1923	5.154	5.134	10.288
1924	5.260	5.242	10.502
Santa Maria do Ouro			
1920	2.450	2.467	4.917
1921	2.504	2.521	5.025
1922	2.558	2.575	5.133
1923	2.612	2.629	5.241
1924	2.666	2.683	5.349
Camabravinha			
1920	1.844	2.002	3.846
1921	1.885	2.046	3.931
1922	1.926	2.090	4.016
1923	1.965	2.134	4.100
1924	2.006	2.178	4.184
Resumo			
1920	13.058	13.609	26.667
1921	13.345	13.908	27.253
1922	13.632	14.207	27.839
1923	13.919	14.506	28.425
1924	14.206	14.807	29.013

MUNICIPIO DE PATROCINIO DO COITÉ

<i>Districtos</i>	<i>Masc.</i>	<i>Fem.</i>	<i>Total</i>
<i>Patrocínio do Coité</i>			
1920	3.639	3.916	7.545
1921	3.719	4.003	7.722
1922	3.799	4.089	7.888
1923	3.879	4.174	8.053
1924	3.959	4.261	8.220
<i>Sacco</i>			
1920	991	949	1.850
1921	921	969	1.890
1922	941	990	1.931
1923	961	1.012	1.973
1924	981	1.032	2.013
<i>Apertado e Barreiras</i>			
1920	2.292	2.508	4.800
1921	2.342	2.564	4.906
1922	2.393	2.619	5.012
1923	2.443	2.674	5.117
1924	2.493	2.729	5.222
<i>Queimadas</i>			
1920	923	900	1.823
1921	943	919	1.862
1922	963	939	1.902
1923	983	959	1.942
1924	1.004	979	1.983
<i>Resumo</i>			
1920	7.755	8.273	16.028
1921	7.925	8.455	16.380
1922	8.096	8.637	16.733
1923	8.266	8.819	17.085
1924	8.437	9.001	17.438

MUNICIPIO DE PILÃO ARCADEO

<i>Distritos</i>	<i>Masc.</i>	<i>Fcm.</i>	<i>Total</i>
<i>Pilão Arcadeo</i>			
1920	4.643	3.911	8.554
1921	4.745	3.997	8.742
1922	4.848	4.083	8.931
1923	4.949	4.169	9.118
1924	5.052	4.255	9.307
<i>Salinas de Santo Antonio</i>			
1920	1.067	1.051	2.118
1921	1.090	1.073	2.163
1922	1.113	1.037	2.210
1923	1.138	1.120	2.258
1924	1.160	1.144	2.304
<i>Brejo da Serra</i>			
1920	4.368	3.502	7.870
1921	4.464	3.579	8.043
1922	4.560	3.656	8.216
1923	4.656	3.733	8.389
1924	4.752	3.810	8.562
<i>Resumo</i>			
1920	10.373	8.464	18.837
1921	10.299	8.679	18.978
1922	10.521	8.836	19.357
1923	10.743	9.022	19.765
1924	10.964	9.269	20.233

MUNICIPIO DE POÇÕES

<i>Distritos</i>	<i>Masc.</i>	<i>Fcm.</i>	<i>Total</i>
<i>Poções</i>			
1920	9.334	9.255	18.589
1921	9.539	9.458	18.997
1922	9.744	9.662	19.406
1923	9.949	9.865	19.814
1924	10.155	10.069	20.224

<i>Distritos</i>	<i>Masc.</i>	<i>Fcm.</i>	<i>Total</i>
<i>Bôa Nova</i>			
1920	4.209	4.020	8.229
1921	4.301	4.108	8.409
1922	Desmembrado em municipio		
<i>Resumo</i>			
1920	13.543	13.275	26.818
1921	13.840	13.566	27.406
1922	9.744	9.662	19.406
1923	9.949	9.865	19.814
1924	10.155	10.069	20.224

MUNICIPIO DE POJUCA

<i>Distrito</i>	<i>Masc.</i>	<i>Fcm.</i>	<i>Total</i>
<i>Pojuca</i>			
1920	4.372	4.686	9.058
1921	4.468	4.789	9.257
1922	4.564	4.892	9.456
1923	4.660	4.995	9.655
1924	4.756	5.099	9.855

MUNICIPIO DE POMBAL

<i>Distritos</i>	<i>Masc.</i>	<i>Fcm.</i>	<i>Total</i>
<i>Pombal</i>			
1920	2.611	2.805	5.416
1921	2.668	2.866	5.534
1922	2.725	2.928	5.653
1923	2.783	2.990	5.773
1924	2.840	3.052	5.892
<i>Mirandellas e Pedras</i>			
1920	2.820	3.016	5.836
1921	2.882	3.083	5.965
1922	2.944	3.149	6.093
1923	3.006	3.215	6.221
1924	3.068	3.282	6.350

<i>Resumo</i>	<i>Masc.</i>	<i>Fem.</i>	<i>Total</i>
1920	5.431	5.821	11.252
1921	5.550	5.949	11.499
1922	5.669	6.077	11.746
1923	5.789	6.205	11.994
1924	5.908	6.334	12.242

MUNICIPIO DE PORTO ALEGRE (S. JOSÉ DO)

<i>Districto</i>	<i>Masc.</i>	<i>Fem.</i>	<i>Total</i>
São José do Porto Alegre			
1920	4.329	3.485	7.814
1921	4.424	3.561	7.985
1922	4.519	3.638	8.157
1923	4.614	3.714	8.328
1924	4.709	3.792	8.501

MUNICIPIO DE PORTO SEGURO

<i>District</i>	<i>Masc.</i>	<i>Fem.</i>	<i>Total</i>
Porto Seguro			
1920	1.857	1.516	3.724
1921	1.897	1.908	3.805
1922	1.938	1.979	3.887
1923	1.979	1.990	3.969
1924	2.019	2.032	4.051
Villa Verde			
1920	167	150	317
1921	171	153	324
1922	175	156	331
1923	177	159	336
1924	182	163	345

<i>Resumo</i>	<i>Masc.</i>	<i>Fem.</i>	<i>Total</i>
1920	2.024	2.017	4.041
1921	2.068	2.061	4.129
1922	2.113	2.105	4.218
1923	2.156	2.149	4.305
1924	2.201	2.195	4.396

MUNICIPIO DE PRADO

<i>Districtos</i>	<i>Masc.</i>	<i>Fem.</i>	<i>Total</i>
<i>Prado</i>			
1920	1.482	1.516	2.998
1921	1.514	1.549	3.063
1922	1.548	1.582	3.130
1923	1.579	1.615	3.194
1924	1.612	1.649	3.261
<i>Curumuxativa</i>			
1920	520	516	1.036
1921	532	528	1.060
1922	542	539	1.081
1923	555	550	1.105
1924	566	562	1.128
<i>Escondido</i>			
1920	3.813	3.598	7.411
1921	3.896	3.677	7.573
1922	3.980	3.756	7.736
1923	4.064	3.836	7.900
1924	4.148	3.915	8.063
<i>Resumo</i>			
1920	5.815	5.630	11.445
1921	5.942	5.754	11.696
1922	6.070	5.877	11.947
1923	6.198	6.001	12.199
1924	6.326	6.126	12.452

MUNICIPIO DE QUEIMADAS

<i>Districtos</i>	<i>Masc.</i>	<i>Fem.</i>	<i>Total</i>
<i>Queimadas</i>			
1920	3.474	3.527	7.001
1921	3.550	3.605	7.155
1922	3.626	3.683	7.309
1923	3.703	3.760	7.463
1924	3.779	3.838	7.617
<i>Itiúba</i>			
1920	6.388	6.715	13.103
1921	6.528	6.863	13.391
1922	6.669	7.010	13.679
1923	6.809	7.158	13.967
1924	6.950	7.306	14.256
<i>Santa Luzia</i>			
1920	2.319	2.490	4.809
1921	2.370	2.544	4.914
1922	2.421	2.599	5.020
1923	2.472	2.654	5.126
1924	2.523	2.709	5.232
<i>Resumo</i>			
1920	12.181	12.732	24.913
1921	12.448	13.012	25.460
1922	12.716	13.292	26.008
1923	12.984	13.572	26.556
1924	13.252	13.853	27.105

MUNICIPIO DE REMANSO

<i>Districtos</i>	<i>Masc.</i>	<i>Fem.</i>	<i>Total</i>
<i>Remanso</i>			
1920	5.700	5.593	11.293
1921	5.825	5.716	11.541
1922	5.950	5.839	11.789
1923	6.075	5.962	12.037
1924	6.201	6.085	12.286

<i>Distritos</i>	<i>Masc.</i>	<i>Fem.</i>	<i>Total</i>
<i>Poços</i>			
1920	2.274	2.900	5.174
1921	2.324	2.964	5.288
1922	2.374	3.028	5.402
1923	2.424	3.092	5.516
1924	2.474	3.156	5.630
<i>Peixe</i>			
1920	3.125	2.922	6.047
1921	3.194	2.986	6.180
1922	3.263	3.050	6.313
1923	3.332	3.114	6.446
1924	3.401	3.178	6.579
<i>Resumo</i>			
1920	11.099	11.415	22.514
1921	11.343	11.666	23.009
1922	11.587	11.917	23.504
1923	11.831	12.168	23.999
1924	12.076	12.419	24.495

MUNICIPIO DE REMEDIOS

<i>Distritos</i>	<i>Masc.</i>	<i>Fem.</i>	<i>Total</i>
<i>Remédios</i>			
1920	3.108	3.280	6.388
1921	3.176	3.352	6.528
1922	3.244	3.424	6.668
1923	3.312	3.496	6.808
1924	3.381	3.568	6.949
<i>Bom Sucesso</i>			
1920	5.534	5.723	11.257
1921	5.656	5.849	11.505
1922	5.777	5.975	11.752
1923	5.899	6.101	12.000
1924	6.021	6.228	12.249

<i>Districtos</i>	<i>Masc.</i>	<i>Fem.</i>	<i>Total</i>
Barro Vermelho			
1920	3.420	3.375	6.795
1921	3.496	3.449	6.945
1922	3.571	3.523	7.094
1923	3.646	3.597	7.243
1924	3.721	3.671	7.392
<i>Resumo</i>			
1920	12.062	12.378	24.440
1921	12.328	12.650	24.978
1922	12.592	12.922	25.514
1923	12.857	13.194	26.051
1924	13.123	13.467	26.590

MUNICIPIO DE RIACHO DA CASA NOVA

<i>Districtos</i>	<i>Masc.</i>	<i>Fem.</i>	<i>Total</i>
S. José da Casa Nova			
1920	2.717	2.966	5.683
1921	2.777	3.032	5.809
1922	2.837	3.096	5.933
1923	2.897	3.162	6.059
1924	2.957	3.226	6.183
Páo a Pique			
1920	2.690	2.683	5.373
1921	2.749	2.742	5.491
1922	2.808	2.802	5.610
1923	2.867	2.860	5.727
1924	2.926	2.919	5.845
S. José do Campo Formoso			
1920	2.281	2.366	4.647
1921	2.331	2.418	4.749
1922	2.381	2.470	4.851
1923	2.431	2.522	4.953
1924	2.482	2.575	5.077

<i>Distritos</i>	<i>Masc.</i>	<i>Fem.</i>	<i>Total</i>
Sant'Anna do Sobradinho			
1920	2.648	2.803	5.451
1921	2.706	2.864	5.570
1922	2.764	2.926	5.690
1923	2.822	2.988	5.810
1924	2.880	3.051	5.931
<i>Resumo</i>			
1920	10.336	10.818	21.154
1921	10.563	11.056	21.619
1922	10.790	11.294	22.084
1923	11.017	11.532	22.549
1924	11.245	11.771	23.016

MUNICIPIO DE RIACHO DE SANT'ANNA

<i>Districto</i>	<i>Masc.</i>	<i>Fem.</i>	<i>Total</i>
Riacho de Santa Anna			
1920	9.384	10.256	19.640
1921	9.590	10.481	20.071
1922	9.796	10.707	20.503
1923	10.003	10.932	20.935
1924	10.209	11.159	21.368

MUNICIPIO DE RIACHÃO DO JACUHYPE

<i>Distritos</i>	<i>Masc.</i>	<i>Fem.</i>	<i>Total</i>
Riachão do Jacu- hype			
1920	4.761	4.899	9.660
1921	4.865	5.007	9.872
1922	4.970	5.115	10.085
1923	5.075	5.223	10.298
1924	5.179	5.331	10.510

<i>Distritos</i>	<i>Masc.</i>	<i>Fem.</i>	<i>Total</i>
<i>Gavião</i>			
1920	1.422	1.582	3.004
1921	1.453	1.616	3.069
1922	1.484	1.652	3.136
1923	1.515	1.687	3.202
1924	1.546	1.722	3.268
<i>Candeal</i>			
1920	3.256	3.417	6.673
1921	3.328	3.492	6.820
1922	3.400	3.566	6.966
1923	3.471	3.641	7.112
1924	3.544	3.716	7.260
<i>Resumo</i>			
1920	9.439	9.898	19.337
1921	9.646	10.115	19.761
1922	9.854	10.333	20.187
1923	10.061	10.551	20.612
1924	10.269	10.769	21.038

MUNICIPIO DE RIO ALEGRE

<i>Distritos</i>	<i>Masc.</i>	<i>Fem.</i>	<i>Total</i>
<i>Alegre</i>			
1920	Incluida no municipio de Carinhanha		
1921	Incluida no municipio de Carinhanha		
1922	Incluida no municipio de Carinhanha		
1923	2.934	2.808	5.742
1924	2.995	2.866	5.861
<i>Côco s</i>			
1920	Incluida no municipio de Carinhanha		
1921	Incluida no municipio de Carinhanha		
1922	Incluida no municipio de Carinhanha		
1923	3.244	3.434	6.678
1924	3.311	3.505	6.816

	<i>Masc.</i>	<i>Fem.</i>	<i>Total</i>
<i>Resumo</i>			
1920	Incluida no municipio de Carinhanha		
1921	Incluida no municipio de Carinhanha		
1922	Incluida no municipio de Carinhanha		
1923	6.178	6.242	12.420
1924	6.306	6.371	12.677

MUNICIPIO DE RIO BRANCO

<i>Distritos</i>	<i>Masc.</i>	<i>Fem.</i>	<i>Total</i>
<i>Rio Branco</i>			
1920	6.631	6.732	13.363
1921	6.776	6.880	13.656
1922	6.922	7.028	13.950
1923	7.068	7.176	14.244
1924	7.214	7.324	14.538
<i>Bom Jardim</i>			
1920	2.861	2.594	5.455
1922	2.924	2.651	5.575
1923	2.987	2.708	5.695
1923	3.050	2.765	5.815
1924	3.113	2.822	5.935
<i>Resumo</i>			
1920	9.492	9.326	18.818
1921	9.700	9.531	19.231
1922	9.909	9.736	19.645
1923	10.118	9.941	20.059
1924	10.327	10.146	20.473

MUNICIPIO DE RUY BARBOSA

<i>Distrito</i>	<i>Masc.</i>	<i>Fem.</i>	<i>Total</i>
<i>Ruy Barbosa</i>			
1920	12.654	11.669	24.323
1921	12.932	11.925	24.857
1922	13.210	12.182	25.392
1923	13.488	12.439	25.927
1924	13.767	12.696	26.463

MUNICIPIO DO SALVADOR (CAPITAL)

<i>Distritos</i>	<i>Masc.</i>	<i>Fem.</i>	<i>Total</i>
<i>Sé</i>			
1920	6.939	8.469	15.408
1921	7.092	8.666	15.758
1922	7.254	8.842	16.096
1923	7.402	9.028	16.430
1924	7.554	9.214	16.768
<i>São Pedro</i>			
1920	7.661	11.005	18.666
1921	7.829	11.248	19.077
1922	8.008	11.489	19.497
1923	8.171	11.732	19.903
1924	8.340	11.974	20.314
<i>Rua do Paço</i>			
1920	3.340	3.734	7.074
1921	3.413	3.826	7.239
1922	3.496	3.898	7.394
1923	3.565	3.980	7.545
1924	3.638	4.064	7.702
<i>Conceição da Praia</i>			
1920	2.606	1.983	4.589
1921	2.664	2.036	4.700
1922	2.720	2.070	4.790
1923	2.783	2.113	4.896
1924	2.841	2.157	4.998
<i>Pilar</i>			
1920	4.987	5.121	10.108
1921	5.096	5.234	10.330
1922	5.216	5.346	10.562
1923	5.322	5.458	10.780
1924	5.426	5.573	10.999

<i>Districtos</i>	<i>Masc.</i>	<i>Fem.</i>	<i>Total</i>
<i>Mares</i>			
1920	6.583	7.689	14.272
1921	6.728	7.868	14.596
1922	6.883	8.028	14.911
1923	7.024	8.196	15.220
1924	7.167	8.365	15.532
<i>Nazaeth</i>			
1920	5.580	7.858	13.438
1921	5.702	8.040	13.742
1922	5.835	8.203	14.038
1923	5.934	8.376	14.330
1924	6.077	8.549	14.626
<i>Victoria</i>			
1920	20.134	22.406	42.540
1921	20.578	22.899	43.477
1922	21.030	23.393	44.423
1923	21.463	23.886	45.349
1924	21.911	24.378	46.289
<i>Sant'Anna</i>			
1920	6.605	9.134	15.739
1921	6.750	9.346	16.096
1922	6.905	9.536	16.441
1923	7.045	9.738	16.783
1924	7.191	9.938	17.129
<i>Penha</i>			
1920	8.689	11.062	19.751
1921	8.880	11.316	20.196
1922	9.082	11.548	20.630
1923	9.263	11.792	21.055
1924	9.454	12.035	21.489
<i>Santo Antonio</i>			
1920	27.031	29.811	56.842
1921	27.626	30.466	58.092
1922	28.220	31.123	59.343
1923	28.816	31.778	60.594
1924	29.415	32.434	61.849

<i>Districtos</i>	<i>Masc.</i>	<i>Fem.</i>	<i>Total</i>
<i>Brotas</i>			
1920	10.766	12.355	23.121
1921	11.003	12.628	23.631
1922	11.250	12.899	24.149
1923	11.483	13.172	24.655
1924	11.719	13.443	25.162
<i>Itapoan</i>			
1920	1.710	1.747	3.457
1921	1.748	1.795	3.543
1922	1.796	1.823	3.619
1923	1.828	1.862	3.690
1924	1.868	1.900	3.768
<i>Cotegipe</i>			
1920	2.646	1.617	4.263
1921	2.704	1.662	4.366
1922	2.763	1.698	4.461
1923	2.825	1.723	4.548
1924	2.884	1.760	4.644
<i>Passé</i>			
1920	4.033	3.996	8.029
1921	4.122	4.089	8.215
1922	4.211	4.182	8.393
1923	4.299	4.265	8.564
1924	4.392	4.348	8.740
<i>Matoim</i>			
1920	1.670	1.516	3.186
1921	1.706	1.549	3.255
1922	1.744	1.587	3.331
1923	1.780	1.620	3.400
1924	1.823	1.649	3.472
<i>Pirajá</i>			
1920	7.654	8.421	16.075
1921	7.822	8.616	16.438
1922	7.991	8.792	16.783
1923	8.163	8.976	17.139
1924	8.332	9.162	17.496

<i>Distritos</i>	<i>Masc.</i>	<i>Fem.</i>	<i>Total</i>
<i>Paripe</i>			
1920	2.170	1.965	4.135
1921	2.218	2.018	4.236
1922	2.266	2.058	4.324
1923	2.313	2.099	4.412
1924	2.367	2.138	4.505
<i>Maré</i>			
1920	1.324	1.405	2.729
1921	1.353	1.436	2.789
1922	1.382	1.466	2.848
1923	1.417	1.498	2.915
1924	1.442	1.529	2.971
<i>Resumo</i>			
1920	132.128	151.294	283.422
1921	135.034	154.738	289.772
1922	138.052	157.981	296.033
1923	140.916	161.292	302.208
1924	143.841	164.610	308.451

MUNICIPIO DE SANT'ANNA DOS BREJOS

<i>Distritos</i>	<i>Masc.</i>	<i>Fem.</i>	<i>Total</i>
<i>Sant'Anna dos Brejos</i>			
1920	8.460	8.588	17.048
1921	8.646	8.777	17.423
1922	8.832	8.966	17.798
1923	9.018	9.155	18.173
1924	9.204	9.344	18.548
<i>São Gonçalo</i>			
1920	1.752	1.896	3.648
1921	1.790	1.937	3.727
1922	1.829	1.979	3.808
1923	1.867	2.021	3.888
1924	1.906	2.063	3.969

<i>Distritos</i>	<i>Masc.</i>	<i>Fem.</i>	<i>Total</i>
<i>Porto Novo do Corrente</i>			
1920	612	646	1.258
1921	626	660	1.286
1922	639	674	1.313
1923	653	688	1.341
1924	656	702	1.368
<i>Resumo</i>			
1920	10.824	11.130	21.954
1921	11.062	11.374	22.436
1922	11.300	11.619	22.919
1923	11.538	11.864	23.402
1924	11.776	12.109	23.885

MUNICIPIO DE SANT'ANNA DO CATU

<i>Distritos</i>	<i>Masc.</i>	<i>Fem.</i>	<i>Total</i>
<i>Catú</i>			
1920	4.300	5.055	9.445
1921	4.486	5.166	9.652
1922	4.583	5.277	9.860
1923	4.679	5.388	10.067
1924	4.777	5.409	10.276
<i>São Miguel</i>			
1920	3.353	3.727	7.080
1921	3.427	3.809	7.236
1922	3.501	3.891	7.392
1923	3.576	3.973	7.549
1924	3.649	4.055	7.704
<i>Resumo</i>			
1920	7.743	8.782	16.525
1921	7.913	8.975	16.888
1922	8.084	9.168	17.252
1923	8.255	9.361	17.616
1924	8.426	9.554	17.980

MUNICIPIO DE SANTA CRUZ

<i>Districto</i>	<i>Masc.</i>	<i>Fem.</i>	<i>Total</i>
Santa Cruz			
1920	1.807	1.427	3.234
1921	1.847	1.458	3.305
1922	1.887	1.489	3.376
1923	1.927	1.520	3.447
1924	1.967	1.551	3.518

MUNICIPIO DE SANTA IGNEZ

<i>Districtos</i>	<i>Masc.</i>	<i>Fem.</i>	<i>Total</i>
Santa Iñez			
1920	Incluida no municipio de Areia		
1921	Incluida no municipio de Areia		
1922	Incluida no municipio de Areia		
1923	Incluida no municipio de Areia		
1924	10.759	10.601	21.360

Caldeirão

1920	Incluida no municipio de Areia		
1921	Incluida no municipio de Areia		
1922	Incluida no municipio de Areia		
1923	Incluida no municipio de Areia		
1924	9.266	8.394	17.660

Resumo

1920	Incluida no municipio de Areia		
1921	Incluida no municipio de Areia		
1922	Incluida no municipio de Areia		
1923	Incluida no municipio de Areia		
1924	20.025	18.995	39.020

MUNICIPIO DE SANTA MARIA

<i>Districto</i>	<i>Masc.</i>	<i>Fem.</i>	<i>Total</i>
Santa Maria			
1920	7.019	7.046	14.065
1921	7.173	7.201	14.374
1922	7.327	7.356	14.683
1923	7.482	7.511	14.993
1924	7.636	7.666	15.302

MUNICIPIO DE SANTAREM

<i>Districtos</i>	<i>Masc.</i>	<i>Fem.</i>	<i>Total</i>
Santarem			
1920	1.061	1.246	2.307
1921	1.084	1.273	2.357
1922	1.107	1.300	2.407
1923	1.130	1.328	2.458
1924	1.154	1.356	2.510
Serinhaém			
1920	542	570	1.112
1921	554	582	1.136
1922	566	596	1.162
1923	578	607	1.185
1924	590	620	1.210
Capella			
1920	2.002	1.820	3.831
1921	2.046	1.860	3.915
1922	2.090	1.900	3.990
1923	2.134	1.940	4.083
1924	2.178	1.990	4.168
Gandú			
1920	2.720	2.581	5.310
1921	2.780	2.638	5.427
1922	2.840	2.694	5.543
1923	2.900	2.752	5.661
1924	2.960	2.808	5.777

<i>Resumo</i>	<i>Masc.</i>	<i>Fem.</i>	<i>Total</i>
1920	6.334	6.226	12.560
1921	6.473	6.362	12.835
1922	6.612	6.499	13.111
1923	6.751	6.636	13.387
1924	6.891	6.774	13.665

MUNICIPIO DE SANTA RITTA DO RIO PRETO

<i>Districtos</i>	<i>Masc.</i>	<i>Fem.</i>	<i>Total</i>
<i>Santa Ritta do Rio Preto</i>			
1920	5.231	5.396	10.627
1921	5.346	5.514	10.860
1922	5.461	5.633	11.094
1923	5.576	5.752	11.328
1924	5.691	5.871	11.562
<i>Formosa</i>			
1920	3.326	3.460	6.786
1921	3.399	3.536	6.935
1922	3.472	3.612	7.084
1923	3.545	3.688	7.233
1924	3.618	3.765	7.383
<i>Resumo</i>			
1920	8.557	8.856	17.413
1921	8.745	9.050	17.795
1922	8.933	9.245	18.178
1923	9.121	9.440	18.561
1924	9.309	9.636	18.945

MUNICIPIO DE SANTO AMARO

<i>Districtos</i>	<i>Masc.</i>	<i>Fem.</i>	<i>Total</i>
N. S. da Purificação			
1920	6.580	6.297	12.877
1921	6.724	6.435	13.159
1922	6.869	6.574	13.443
1923	7.014	6.712	13.726
1924	7.158	6.852	14.010
N. S. do Rosario			
1920	5.746	6.165	11.911
1921	5.872	6.300	12.172
1922	5.998	6.436	12.434
1923	6.126	6.572	12.698
1924	6.252	6.708	12.960
Bom Jardim			
1920	7.171	7.443	14.614
1921	7.717	7.214	14.936
1922	7.486	7.772	15.258
1923	7.644	7.935	15.580
1924	7.802	8.099	15.901
Rio Fundo			
1920	7.550	7.059	14.609
1921	7.717	7.214	14.931
1922	7.882	7.369	15.251
1923	8.048	7.525	15.573
1924	8.214	7.680	15.894
Sant'Anna do Lustosa			
1920	3.114	3.422	6.536
1921	3.183	3.498	6.681
1922	3.252	3.573	6.825
1923	3.319	3.648	6.967
1924	3.388	3.723	7.111

<i>Districtos</i>	<i>Masc.</i>	<i>Fem.</i>	<i>Total</i>
<i>Oliveira dos Campinhos</i>			
1920	6.908	8.330	15.238
1921	7.060	8.513	15.573
1922	7.212	8.696	15.908
1923	7.364	8.879	16.243
1924	7.516	9.062	16.578
<i>Nossa Senhora da Soledade da Saubara</i>			
1920	4.407	4.738	9.145
1921	4.504	4.842	9.346
1922	4.601	4.946	9.547
1923	4.698	5.050	9.748
1924	4.795	5.154	9.949
<i>Resumo</i>			
1920	41.476	43.454	84.930
1921	42.388	44.410	86.798
1922	43.300	45.366	88.666
1923	44.213	46.322	90.535
1924	45.125	47.278	92.403

MUNICIPIO DE SANTO ANTONIO DA GLORIA

<i>Districto.</i>	<i>Masc.</i>	<i>Fem.</i>	<i>Total</i>
<i>Santo Antonio da Gloria</i>			
1920	6.972	7.112	14.084
1921	7.125	7.268	14.393
1922	7.278	7.424	14.702
1923	7.431	7.581	15.012
1924	7.585	7.738	15.323

MUNICIPIO DE SANTO ANTONIO DE JESUS

<i>Distritos</i>	<i>Masc.</i>	<i>Fem.</i>	<i>Total</i>
Santo Antonio de Jesus			
1920	8.098	9.731	17.829
1921	8.276	9.945	18.221
1922	8.454	10.159	18.613
1923	8.632	10.373	19.005
1924	8.810	10.587	19.397
Vargem Grande			
1920	3.384	3.431	6.815
1921	3.458	3.506	6.964
1922	3.532	3.582	7.114
1923	3.607	3.657	7.264
1924	3.682	3.733	7.415
Resumo			
1920	11.482	13.162	24.644
1921	11.734	13.451	25.185
1922	11.986	13.741	25.727
1923	12.239	14.030	26.269
1924	12.492	14.320	26.812

MUNICIPIO DE SANTO ESTEVAM DO JACUHYPE

<i>Distritos</i>	<i>Masc.</i>	<i>Fem.</i>	<i>Total</i>
S. Estevam do Jacuhype			
1920	Incluida no municipio de Cachoeira		
1921	12.496	12.516	25.012
1922	12.765	12.785	25.550
1923	13.034	13.055	26.089
1924	13.303	13.324	26.627

MUNICIPIO DE SÃO FELIPPE

<i>Districtos</i>	<i>Masc.</i>	<i>Fem.</i>	<i>Total</i>
<i>São Felipe</i>			
1920	9.120	9.354	18.474
1921	9.320	9.559	18.879
1922	9.521	9.765	19.286
1923	9.721	9.971	19.692
1924	9.922	10.177	20.099
<i>São Roque</i>			
1920	3.228	3.452	6.680
1921	3.299	3.528	6.827
1922	3.370	3.604	6.974
1923	3.441	3.680	7.121
1924	3.512	3.756	7.268
<i>Resumo</i>			
1920	12.348	12.806	25.154
1921	12.619	13.087	25.706
1922	12.891	13.369	26.260
1923	13.162	13.651	26.813
1924	13.434	13.933	27.367

MUNICIPIO DE SÃO FELIX

<i>Districtos</i>	<i>Masc.</i>	<i>Fem.</i>	<i>Total</i>
<i>São Felix</i>			
1920	2.493	3.395	5.888
1921	2.547	3.469	6.016
1922	2.602	3.544	6.146
1923	2.657	3.618	6.275
1924	2.713	3.693	6.406
<i>Outeiro Redondo</i>			
1920	3.376	3.459	6.835
1921	3.451	3.535	6.986
1922	3.525	3.611	7.136
1923	3.599	3.687	7.286
1924	3.673	3.763	7.436

<i>Resumo</i>	<i>Masc.</i>	<i>Fem.</i>	<i>Total</i>
1920	5.869	6.854	12.723
1921	5.998	7.004	13.002
1922	6.127	7.155	13.282
1923	6.256	7.305	13.561
1924	6.386	7.456	13.842

MUNICIPIO DE SÃO FRANCISCO

<i>Districtos</i>	<i>Masc.</i>	<i>Fem.</i>	<i>Total</i>
<i>São Gonçalo</i>			
1920	3.874	3.642	7.516
1921	3.959	3.722	7.681
1922	4.044	3.803	7.847
1923	4.129	3.883	8.012
1924	4.214	3.963	8.177
<i>N. S. do Monte</i>			
1920	4.072	3.370	7.442
1921	4.162	3.444	7.606
1922	4.252	3.518	7.770
1923	4.341	3.592	7.933
1924	4.431	3.666	8.097
<i>N. S. do Socorro</i>			
1920	1.515	1.442	2.957
1921	1.548	1.474	3.022
1922	1.582	1.505	3.087
1923	1.615	1.538	3.153
1924	1.648	1.569	3.217
<i>Madre Deus do Boqueirão</i>			
1920	1.900	1.976	3.876
1921	1.942	2.019	3.961
1922	1.983	2.062	4.045
1923	2.025	2.106	4.131
1924	2.068	2.150	4.218

<i>Districtos</i>	<i>Masc.</i>	<i>Fem.</i>	<i>Total</i>
S. Sebastião das Cabeceiras de Passé			
1920	5.545	5.557	11.102
1921	5.667	5.679	11.346
1922	5.789	5.802	11.591
1923	5.912	5.923	11.835
1924	6.033	6.045	12.078
<i>Resumo</i>			
1920	16.906	15.987	32.893
1921	17.278	16.338	33.616
1922	17.650	16.690	34.340
1923	18.022	17.042	35.064
1924	18.394	17.393	35.787

MUNICIPIO DE S. GONÇALO DOS CAMPOS

<i>Districtos</i>	<i>Masc.</i>	<i>Fem.</i>	<i>Total</i>
S. Gonçalo dos Campos			
1920	5.455	6.220	11.675
1921	5.575	6.356	11.931
1922	5.696	6.493	12.189
1923	5.816	6.630	12.446
1924	5.936	6.767	12.703
<i>Mercês</i>			
1920	2.895	2.819	5.714
1921	2.958	2.882	5.840
1922	3.022	2.944	5.966
1923	3.085	3.006	6.091
1924	3.148	3.068	6.216
<i>Umburanas</i>			
1920	4.654	4.983	9.637
1921	4.757	5.092	9.849
1922	4.858	5.202	10.060
1923	4.961	5.312	10.273
1924	5.064	5.421	10.485

	<i>Musc.</i>	<i>Fem.</i>	<i>Total</i>
<i>Resumo</i>			
1920	13.004	14.022	27.026
1921	13.290	14.330	27.620
1922	13.576	14.639	28.215
1923	13.862	14.948	28.810
1924	14.148	15.256	29.404

MUNICIPIO DE S. MIGUEL

<i>Districto</i>	<i>Musc.</i>	<i>Fem.</i>	<i>Total</i>
<i>São Miguel</i>			
1920	5.627	5.980	11.607
1921	5.750	6.111	11.861
1922	5.874	6.243	12.117
1923	5.998	6.374	12.372
1924	6.122	6.506	12.628

MUNICIPIO DE SAÚDE

<i>Districto</i>	<i>Musc.</i>	<i>Fem.</i>	<i>Total</i>
<i>Saúde</i>			
1920	7.597	7.685	15.282
1921	7.764	7.854	15.618
1922	7.931	8.023	15.954
1923	8.098	8.192	16.290
1924	8.265	8.361	16.626

MUNICIPIO DE SENTO SE'

<i>Districto</i>	<i>Musc.</i>	<i>Fem.</i>	<i>Total</i>
<i>Sento Sé</i>			
1920	2.076	1.694	3.770
1921	2.122	1.732	3.854
1922	2.167	1.768	3.935
1923	2.212	1.805	4.017
1924	2.258	1.843	4.101

<i>Districtos</i>	<i>Masc.</i>	<i>Fem.</i>	<i>Total</i>
<i>Lagôa</i>			
1920	1.085	1.059	2.144
1921	1.109	1.082	2.191
1922	1.133	1.105	2.238
1923	1.157	1.128	2.285
1924	1.157	1.128	2.285
<i>Oliveira</i>			
1920	2.178	2.265	4.443
1921	2.226	2.315	4.541
1922	2.274	2.365	4.639
1923	2.322	2.416	4.738
1924	2.370	2.465	4.835
<i>Taboleiro Alto</i>			
1920	1.706	1.304	3.010
1921	1.743	1.332	3.075
1922	1.781	1.361	3.142
1923	1.818	1.389	3.207
1924	1.856	1.418	3.274
<i>Alegre</i>			
1920	3.126	2.865	5.991
1921	3.195	2.928	6.123
1922	3.264	2.992	6.256
1923	3.333	3.055	6.388
1924	3.402	3.117	6.519
<i>Boqueirão</i>			
1920	883	1.003	1.886
1921	902	1.025	1.927
1922	921	1.047	1.968
1923	941	1.069	2.010
1924	960	1.091	2.051
<i>Resumo</i>			
1920	11.054	10.190	21.244
1921	11.297	10.414	21.711
1922	11.540	10.638	22.178
1923	11.783	10.862	22.645
1924	12.026	11.087	23.113

MUNICIPIO DE SERRINHA

<i>Distritos</i>	<i>Masc.</i>	<i>Fem.</i>	<i>Total</i>
<i>Serrinha</i>			
1920	7.489	7.818	15.307
1921	7.653	7.990	15.643
1922	7.818	8.162	15.980
1923	7.982	8.334	16.316
1924	8.156	8.507	16.663
<i>Pedras</i>			
1920	1.996	1.930	3.926
1921	2.040	1.972	4.012
1922	2.084	2.014	4.098
1923	2.128	2.057	4.185
1924	2.173	2.099	4.272
<i>Lamarão</i>			
1920	1.792	1.964	3.756
1921	1.832	2.008	3.840
1922	1.872	2.051	3.923
1923	1.912	2.094	4.006
1924	1.941	2.137	4.078
<i>Beritingas</i>			
1920	2.890	3.126	6.016
1921	2.953	3.194	6.147
1922	3.016	3.263	6.279
1923	3.079	3.332	6.411
1924	3.143	3.401	6.544
<i>Resumo</i>			
1920	14.167	14.838	29.005
1921	14.478	15.164	29.642
1922	14.790	15.490	30.280
1923	15.101	15.817	30.918
1924	15.413	16.144	31.557

MUNICIPIO DE SOURE

<i>Districto.</i>	<i>Masc.</i>	<i>Fem.</i>	<i>Total</i>
Soure			
1920	3.622	3.932	7.554
1921	3.701	4.018	7.719
1922	3.781	4.105	7.886
1923	3.860	4.191	8.051
1924	3.940	4.278	8.218

MUNICIPIO DE TAPERA (ANTIGO MONTE CRUZEIRO)

<i>Districto</i>	<i>Masc.</i>	<i>Fem.</i>	<i>Total</i>
Monte Cruzeiro			
1920	2.393	2.747	5.140
1921	2.446	2.807	5.253
1922	2.498	2.868	5.366
1923	2.551	2.928	5.479
1924	2.604	2.989	5.593
Pedra Branca			
1920	7.440	7.639	15.079
1921	7.604	7.808	15.412
1922	7.768	7.976	15.744
1923	7.931	8.144	16.075
1924	8.094	8.312	16.406
S. Francisco do Cajueiro			
1920	1.937	1.968	3.905
1921	1.979	2.011	3.990
1922	2.022	2.054	4.076
1923	2.064	2.098	4.162
1924	2.107	2.141	4.248
João Amaro			
1920	1.288	1.490	2.778
1921	1.316	1.522	2.838
1922	1.344	1.555	2.899
1923	1.372	1.588	2.960
1924	1.401	1.621	3.022

<i>Distritos</i>	<i>Masc.</i>	<i>Fem.</i>	<i>Total</i>
<i>Veados</i>			
1920	2.136	1.924	4.060
1921	2.183	1.966	4.149
1922	2.230	2.008	4.238
1923	2.278	2.050	4.328
1924	2.324	2.093	4.417
<i>Resumo</i>			
1920	15.194	15.768	30.962
1921	15.528	16.114	31.642
1922	15.862	16.461	32.323
1923	16.196	16.808	33.004
1924	16.530	17.156	33.686

MUNICIPIO DE TAPEROÁ

<i>Distritos</i>	<i>Masc.</i>	<i>Fem.</i>	<i>Total</i>
<i>Taperoá</i>			
1920	1.396	1.525	2.921
1921	1.426	1.558	2.984
1922	1.457	1.592	3.049
1923	1.488	1.625	3.113
1924	1.518	1.660	3.178
<i>Camorogy</i>			
1920	985	960	1.945
1921	1.006	982	1.988
1922	1.028	1.002	2.030
1923	1.049	1.024	2.073
1924	1.072	1.045	2.117
<i>Matta</i>			
1920	2.599	2.469	5.068
1921	2.657	2.523	5.180
1922	2.714	2.578	5.292
1923	2.771	2.632	5.403
1924	2.828	2.685	5.513

	<i>Masc.</i>	<i>Fem.</i>	<i>Total</i>
<i>Resumo</i>			
1920	4.980	4.954	9.934
1921	5.089	5.063	10.152
1922	5.199	5.172	10.371
1923	5.308	5.281	10.589
1924	5.418	5.390	10.808

MUNICIPIO DE TRANCOSO

<i>Districto</i>	<i>Masc.</i>	<i>Fem.</i>	<i>Total</i>
<i>Trancoso</i>			
1920	1.040	1.258	2.298
1921	1.063	1.285	2.348
1922	1.086	1.313	2.399
1923	1.109	1.340	2.449
1924	1.132	1.368	2.500

MUNICIPIO DE TUCANO

<i>Districtos</i>	<i>Masc.</i>	<i>Fem.</i>	<i>Total</i>
<i>Tucano</i>			
1920	6.381	6.767	13.148
1921	6.521	6.916	13.437
1922	6.662	7.065	13.727
1923	6.802	7.214	14.016
1924	6.943	7.362	14.305
<i>Triumpho</i>			
1920	2.647	2.800	5.447
1921	2.705	2.861	5.566
1922	2.763	2.923	5.686
1923	2.821	2.984	5.805
1924	2.879	3.047	5.926
<i>Resumo</i>			
1920	9.028	9.567	18.595
1921	9.226	9.777	19.003
1922	9.425	9.988	19.413
1923	9.623	10.198	19.821
1924	9.822	10.409	20.231

MUNICIPIO DE UNA

<i>Districto</i>	<i>Masc.</i>	<i>Fem.</i>	<i>Total</i>
Una			
1920	3.007	2.452	5.459
1921	3.073	2.506	5.579
1922	3.139	2.560	5.699
1923	Annexado ao municipio de Cannaveiras		
1924	3.271	2.668	5.939

MUNICIPIO DE URANDY

<i>Districos</i>	<i>Masc.</i>	<i>Fem.</i>	<i>Total</i>
Urandy			
1920	3.925	4.349	8.274
1921	4.012	4.444	8.456
1922	4.098	4.540	8.638
1923	4.184	4.636	8.820
1924	4.271	4.731	9.002
Furados			
1920	2.596	2.824	5.420
1921	2.653	2.886	5.539
1922	2.710	2.948	5.658
1923	2.767	3.010	5.777
1924	2.824	3.072	5.896
Umburanas			
1920	846	956	1.802
1921	864	978	1.842
1922	883	998	1.881
1923	902	1.019	1.921
1924	920	1.040	1.960
Brejinho			
1920	1.375	1.523	2.898
1921	1.405	1.556	2.961
1922	1.435	1.590	3.025
1923	1.465	1.624	3.089
1924	1.495	1.658	3.153

<i>Districtos</i>	<i>Masc.</i>	<i>Fem.</i>	<i>Total</i>
<i>Gentio</i>			
1920	1.898	1.999	3.897
1921	1.939	2.044	3.983
1922	1.981	2.088	4.069
1923	2.023	2.132	4.155
1924	2.065	2.176	4.241
<i>S. João da Gamelleira</i>			
1920	2.405	2.531	4.936
1921	2.458	2.586	5.044
1922	2.511	2.642	5.153
1923	2.564	2.697	5.261
1924	2.617	2.753	5.370
<i>Resumo</i>			
1920	13.045	14.182	27.227
1921	13.331	14.494	27.825
1922	13.618	14.806	28.424
1923	13.905	15.118	29.023
1924	14.192	15.430	29.622

MUNICIPIO DE VALENÇA

<i>Districtos</i>	<i>Masc.</i>	<i>Fem.</i>	<i>Total</i>
<i>Valença</i>			
1920	2.698	3.622	6.320
1921	2.758	3.702	6.460
1922	2.817	3.781	6.598
1923	2.875	3.861	6.736
1924	2.935	3.940	6.875
<i>S. Felix e Maricoabo</i>			
1920	2.583	2.753	5.336
1921	2.639	2.813	5.452
1922	2.697	2.874	5.571
1923	2.754	2.935	5.689
1924	2.810	2.995	5.805

<i>Distritos</i>	<i>Masc.</i>	<i>Fem.</i>	<i>Total</i>
<i>Serra Grande e Guarem</i>			
1920	5.200	4.802	10.002
1921	5.314	4.907	10.221
1922	5.428	5.013	10.441
1923	5.543	5.118	10.661
1924	5.658	5.225	10.883
<i>Resumo</i>			
1920	10.481	11.177	21.658
1921	10.711	11.422	22.133
1922	10.942	11.648	22.590
1923	11.172	11.914	23.086
1924	11.403	12.160	23.563

MUNICIPIO DE VIÇOSA

<i>Distritos</i>	<i>Masc.</i>	<i>Fem.</i>	<i>Total</i>
<i>Viçosa</i>			
1920	1.526	1.783	3.309
1921	1.559	1.822	3.381
1922	1.593	1.861	3.454
1923	1.626	1.900	3.526
1924	1.660	1.940	3.600
<i>Colonia Leopoldina</i>			
1920	2.422	2.599	5.021
1921	2.475	2.656	5.131
1922	2.528	2.713	5.241
1923	2.582	2.771	5.353
1924	2.635	2.828	5.463
<i>Resumo</i>			
1920	3.948	4.382	8.330
1921	4.034	4.478	8.512
1922	4.121	4.574	8.695
1923	4.208	4.671	8.879
1924	4.295	4.768	9.063

MUNICIPIO DE VILLA BELLA DAS PALMEIRAS

<i>Districto</i>	<i>Masc.</i>	<i>Fem.</i>	<i>Total</i>
Villa Bella das Palmeiras			
1920	4.286	4.692	8.978
1921	4.380	4.795	9.175
1922	4.474	4.898	9.372
1923	4.568	5.001	9.569
1924	4.663	5.105	9.768

MUNICIPIO DE VILLA RICA

<i>Districto</i>	<i>Masc.</i>	<i>Fem.</i>	<i>Total</i>
1920	7.285	7.380	14.665
1921	7.445	7.542	14.987
1922	7.605	7.704	15.309
1923	7.765	7.866	15.631
1924	7.925	8.030	15.955

MUNICIPIO DE WAGNER

<i>Districto</i>	<i>Masc.</i>	<i>Fem.</i>	<i>Total</i>
Wagner			
1920	1.594	1.751	3.345
1921	1.629	1.789	3.418
1922	1.664	1.828	3.492
1923	1.699	1.866	3.565
1924	1.734	1.905	3.639

RESUMO GERAL

<i>Annos</i>	<i>Masc.</i>	<i>Fem.</i>	<i>Total</i>
1920	1.646.104	1.688.361	3.334.465
1921	1.682.264	1.725.559	3.407.823
1922	1.718.576	1.762.605	3.481.181
1923	1.754.831	1.799.708	3.554.539
1924	1.790.987	1.836.910	3.627.897

DENSIDADE DA POPULAÇÃO DO ESTADO,
POR MUNICÍPIOS, EM 1924

<i>N. de ordem</i>	<i>Municípios</i>	<i>Habitantes</i>	<i>Superfície em km. 2</i>	<i>N. de habitantes por km. 2</i>
1	Abbadia	8.214	857	9,5
2	Abrantes	18.490	516	35,8
3	Afonso Penna	41.256	534	77,2
4	Alagoinhas	39.841	1.763	22,5
5	Alcobaça	8.777	2.339	3,7
6	Alegre (Villa do Rio) ..	12.677	—	—
7	Amargosa	33.625	—	—
8	Amparo	9.218	1.124	8,2
9	Andaraí	10.100	811	12,4
10	Angical	20.365	10.816	1,8
11	Aracy	7.167	1.643	4,3
12	Aratuipe	7.724	608	12,7
13	Areia	21.972	—	—
14	Baixa Grande	13.064	1.329	9,8
15	Barracão	13.590	241	56,3
16	Barra do Rio de Contas ..	26.492	2.130	12,4
17	Barra do Rio Grande ...	28.427	14.094	2,0
18	Barreiras	33.845	31.586	1,0
19	Belmonte	21.440	3.592	5,9
20	Bóia Nova	8.953	—	—
21	Bomfim	40.819	6.031	6,7
22	Bom Jesus da Lapa	15.338	3.278	4,6
23	Bom Jesus do Rio de Contas	24.936	2.468	10,1
24	Bom Jesus dos Meirás ..	26.703	3.356	7,9
25	Brejões	12.364	—	—
26	Brotas de Macahubas ..	37.559	8.821	4,2
27	Cachoeira	40.893	—	—
28	Caculé	20.428	3.583	5,7
29	Caetité	39.360	4.023	9,7
30	Camamu	28.376	1.383	20,5
31	Camisão	31.388	3.001	10,1
32	Campo Formoso	40.718	5.222	7,7
33	Campo Largo	13.066	15.819	0,8
34	Cannaveiras	20.243	3.592	5,6
35	Capivary	9.361	1.364	6,8
36	Caravellas	10.843	2.950	3,6

<i>N. de ordem</i>	<i>Municípios</i>	<i>Habitantes</i>	<i>Superfície em km.2</i>	<i>N. de habitantes por km.2</i>
37	Carinhanha	8.710	—	—
38	Castro Alves	25.400	1.961	12,9
39	Catú (Sant'Anna do) ...	17.930	1.355	13,2
40	Cayrú	7.030	107	65,7
41	Chique-Chique	21.579	8.212	2,6
42	Cicero Dantas	21.454	2.410	8,9
43	Conceição do Coité	18.982	2.797	6,7
44	Conde	29.286	1.524	19,2
45	Condeúba	65.601	6.930	9,4
46	Conquista	72.343	—	—
47	Coração de Maria	20.118	371	54,2
48	Correntina	16.687	18.049	0,9
49	Cruz das Almas	21.988	456	48,2
50	Cumbe	14.024	1.918	7,3
51	Curaçá	25.020	12.492	2,0
52	Doutor Seabra	31.269	3.560	8,7
53	Encruzilhada	19.085	—	—
54	Entre Rios	24.923	1.226	20,3
55	Feira de Sant'Anna	84.434	3.253	25,9
56	Gamelleira do Assuruá ...	4.460	4.460	2,9
57	Geremoabo	17.753	7.706	2,3
58	Guanamby	9.034	1.425	6,3
59	Guarany	10.454	1.059	9,8
60	Igrapiúna	4.786	770	6,2
61	Ilhéos	68.556	2.385	28,7
62	Inhambupe	35.942	2.271	15,8
63	Irará	40.851	2.196	18,6
64	Itaberaba	24.872	6.591	3,7
65	Itabuna	45.674	2.746	16,6
66	Itaparica	21.768	242	89,9
67	Itapicurú	15.604	901	17,3
68	Ituassú	22.066	4.577	4,8
69	Jacaracy	23.820	2.670	8,9
70	Jacobina	43.995	—	—
71	Jaguaquara	15.815	—	—
72	Jaguaripe	12.620	754	16,7
73	Jequié	44.254	3.725	11,8
74	Jequiriçá	26.543	440	60,3
75	Joazeiro	26.389	6.017	4,3
76	Jussiape	19.332	1.050	18,4
77	Lage	16.004	710	22,5

<i>N. de ordem</i>	<i>Municípios</i>	<i>Habitantes</i>	<i>Superfície em km. 2</i>	<i>N. de habitantes por km. 2</i>
78	Lençóes	8.474	1.420	5,9
79	Livramento	28.255	—	—
80	Macalubas	41.712	4.259	9,7
81	Maracás	36.625	8.212	4,4
82	Maragogipe	31.834	427	74,5
83	Maralú	20.254	744	27,2
84	Matta de S. João	19.442	735	26,4
85	Miguel Calmon	9.102	—	—
86	Minas do Rio de Contas .	17.797	3.153	5,6
87	Monte Alegre	23.093	2.259	10,2
88	Monte Alto	15.026	5.543	2,7
89	Monte Santo	31.078	10.086	3,0
90	Morro do Chapéo	43.153	26.884	1,6
91	Mucugê	17.065	1.656	10,3
92	Mundo Novo	33.201	2.137	15,5
93	Muritiba	23.228	110	211,1
94	Nazareth	26.284	406	64,7
95	Nova Boipeba	14.389	811	17,7
96	Oliveira do Brejinho	13.118	3.112	4,2
7	Paramirim	29.013	1.769	16,4
98	Patrocínio do Coité	17.438	1.515	11,5
99	Pilão Arcado	20.173	8.855	2,2
100	Poções	20.224	—	—
101	Pojuca	9.855	728	13,5
102	Pombal	12.242	772	15,8
103	Porto Alegre (S. José do)	8.501	772	11,0
104	Porto Seguro	4.396	4.137	1,0
105	Prado	12.452	6.781	1,8
106	Queimadas	27.105	6.151	4,4
107	Remanso	24.495	3.751	6,5
108	Remédios	26.590	1.797	14,8
109	Riacho da Casa Nova	23.016	9.497	2,4
110	Riacho de Sant'Anna ...	21.368	3.344	6,3
111	Riachão do Jacuhype	21.038	1.121	18,7
112	Rio Branco	20.476	3.583	5,7
113	Ruy Barbosa	26.465	3.354	7,8
114	Salvador	308.451	550	560,8
115	Sant'Anna dos Brejos ..	23.885	15.682	1,5
116	Santa Cruz	3.518	712	4,9
117	Santa Ignez	39.020	—	—
118	Santa Maria	15.302	7.603	2,0

<i>N. de ordem</i>	<i>Municípios</i>	<i>Habitants</i>	<i>Superficie em km.2</i>	<i>N. de habitau-tes por km.2</i>
119	Santarém	13.665	744	18,3
120	Santa Ritta do Rio Preto	18.945	7.639	2,4
121	Santo Amaro	92.403	1.277	72,3
122	Santo Antonio da Gloria.	15.323	1.697	9,0
123	Santo Antonio de Jesus .	26.812	440	60,9
124	Santo Estevam do Jacu- hypè	26.627	—	—
125	São Felipe	27.367	270	101,3
126	São Felix	13.842	159	87,0
127	São Francisco	35.787	473	75,6
128	São Gonçalo dos Campos.	29.404	430	68,3
129	São Miguel	12.628	559	22,5
130	Saúde	16.626	3.557	4,6
131	Sento Sé	23.113	7.484	3,0
132	Serrinha	31.557	1.776	17,7
133	Soure	8.218	2.034	4,0
134	Tapéra	33.686	2.416	13,9
135	Taperoá	10.808	270	40,0
136	Trancoso	2.500	1.444	1,7
137	Tucano	20.231	1.387	14,5
138	Una	5.939	2.339	2,5
139	Urandy	29.622	2.737	10,8
140	Valença	23.566	1.146	20,5
141	Viçosa	9.063	2.068	4,3
142	Villa Bella das Palmeiras.	9.768	679	14,3
143	Villa Rica	15.955	409	39,0
144	Wagner	3.639	1.855	1,9

MOVIMENTO DE PASSAGEIROS ENTRADOS NO PORTO DA BAHIA, INCLUSIVE DO SUL DO ESTADO,
POR MEZES E PROCEDENCIA, EM 1923 E 1924

Mezes	1923			1924			Diferença de 1924 sobre 1923	
	Do sul do Estado	De outros Estados	Total	Do sul do Estado	De outros Estados	Total	Para mais	Para menos
		Do extran- gero			Do extran- gero			
Janeiro.....	918	1.074	2.088	1.225	962	2.233	145	
Fevereiro.....	1.179	757	2.021	1.658	1.445	3.188	1.161	
Março.....	1.077	1.326	2.512	1.187	1.061	2.288	405	221
Abril.....	817	953	1.840	1.082	1.093	2.245	405	
Maió.....	667	880	1.594	745	1.068	1.931	337	
Junho.....	1.115	1.215	2.415	633	1.046	1.739	676	
Julho.....	593	915	1.570	812	1.020	1.882	312	
Agosto.....	800	782	1.651	805	722	1.648	312	
Setembro.....	776	777	1.692	989	1.307	2.334	642	3
Outubro.....	860	937	1.879	1.109	956	2.318	439	
Novembro.....	900	992	1.994	1.265	989	2.378	384	
Dezembro.....	1.175	1.214	2.529	1.396	1.255	2.754	225	
Resumo.....	10.877	11.822	23.785	12.906	12.924	26.932	3.147	

MOVIMENTO DE PASSAGEIROS SAHIDOS DO PORTO DA BAHIA, INCLUSIVE PARA O SUL DO ESTADO, POR MEZES E PROCELHENCIA, EM 1923 E 1924

Mezes	1923			1924			Diferença de 1924 sobre 1923	
	Para o sul do Estado	Para outros Estados	Total	Para o sul do Estado	Para outros Estados	Total	mais	menos
Janeiro.....	596	1.254	1.921	1.035	1.138	2.211	290	
Fevereiro.....	748	1.115	1.919	1.211	1.324	2.590	671	
Marco.....	844	1.134	2.077	1.381	1.184	2.639	562	
Abril.....	1.165	1.033	2.276	1.292	2.034	3.411	1.135	
Maió.....	901	1.234	2.221	1.093	1.343	2.582	361	
Junho.....	945	804	1.850	1.029	1.253	2.343	453	
Julho.....	1.086	1.038	2.181	888	1.354	2.350	169	
Agosto.....	873	991	1.944	778	972	1.854		90
Setembro.....	937	1.057	2.057	973	1.142	2.181	124	
Outubro.....	875	958	1.884	855	1.567	2.476	592	
Novembro.....	830	1.139	2.009	968	1.213	2.241	232	
Dezembro.....	950	1.153	2.170	1.159	1.160	2.357	187	
Resumo.....	10.750	12.910	24.509	12.662	15.684	29.235	4.726	

ENTRADA DE PASSAGEIROS NO PORTO DA BAHIA, POR MEZES, ANOS E NACIONALIDADES

Nacionalidade	1921			1922			1923			1924		
	Janeyro	Febreriro	Março	Janeyro	Febreriro	Março	Janeyro	Febreriro	Março	Janeyro	Febreriro	Março
Allemaães	25	25	14	26	14	20	22	20	25	33	26	35
Alsacianos	—	—	—	1	1	—	—	—	—	—	—	—
Arabes	—	—	—	—	—	—	—	—	5	2	—	—
Argentinos	2	1	2	6	1	1	6	—	1	1	4	1
Armenios	—	—	1	—	—	—	1	—	—	—	2	—
Austriacos	1	3	—	2	2	—	1	1	1	2	2	—
Belgas	—	2	—	2	—	—	6	—	2	3	4	3
Bolivianos	—	—	—	—	—	—	—	—	—	—	—	—
Brasileiros	642	622	657	655	585	730	901	652	1.143	2.030	2.954	2.093
Canadenses	—	—	—	—	—	—	—	—	—	—	2	—
Chilenos	—	1	—	1	—	—	—	—	2	—	1	1
Chinezes	—	—	—	2	2	—	1	—	—	—	—	—
Cubanos	—	—	—	1	—	—	1	—	—	—	—	—
Dinamarquezes	1	—	—	—	—	1	1	—	—	—	1	—
Egypticos	1	1	—	2	1	—	—	—	—	1	—	—
Equatorianos	—	—	—	1	—	—	—	—	—	—	—	—
Filandezes	—	—	—	—	—	—	1	—	—	—	—	—
Francezes	19	17	16	18	16	9	19	14	11	17	11	11
Gregos	1	—	—	—	—	1	2	1	1	—	2	1

Hespanhóes	53	21	52	56	26	30	30	38	61	12	39	18
Hollandezes	6	—	2	1	2	—	—	1	1	2	1	4
Hungaros	—	—	1	—	—	—	—	—	—	—	3	—
Indianos	—	2	—	—	—	—	—	—	—	—	—	—
Inglezes	24	18	23	13	17	21	13	14	40	19	25	28
Italianos	26	24	19	27	19	14	15	11	38	16	26	18
Libanezes	—	—	—	—	—	—	—	7	1	—	1	—
Marroquinos	—	—	1	—	—	—	—	—	—	2	—	—
Mexicanos	—	—	—	—	—	—	—	—	—	—	—	—
Montenegrinos	—	—	1	—	—	—	—	—	—	—	—	—
Norte-Americanos ..	13	10	9	15	7	8	12	13	9	10	13	18
Noruegueses	—	—	1	—	—	—	1	1	—	1	1	1
Palestinos	—	—	—	1	—	—	4	—	—	—	3	—
Peruanos	—	1	—	1	—	—	—	—	—	—	1	1
Polacos	7	10	13	13	—	3	5	13	2	2	4	2
Portuguezes	69	30	37	37	29	46	73	25	41	37	27	32
Rumaicos	6	2	13	5	2	3	7	2	1	1	—	2
Russos	9	3	30	9	2	15	20	12	17	9	7	2
Servios	—	—	—	—	—	—	—	2	—	—	—	—
Suissos	8	3	5	6	2	—	7	3	7	2	5	5
Suecos	—	—	—	—	—	—	—	—	—	—	1	—
Syrios	15	26	18	24	20	10	11	14	20	26	12	9
Turcos	—	2	1	1	3	1	—	—	5	5	—	1
Ukramianos	—	—	—	—	—	—	—	—	—	—	—	—
Uruguayos	—	1	—	2	—	5	1	—	—	—	3	2
Venezuelanos	—	—	—	1	—	1	—	—	—	—	—	—
Total	928	825	909	929	751	9281,170	842	1.435	2.233	3.182	.288	

Continuação da entrada de passageiros

Nacionalidade	1921			1922			1923			1924		
	Abri'l	Mai'o	Junho	Abri'l	Mai'o	Junho	Abri'l	Mai'o	Junho	Abri'l	Mai'o	Junho
Allemaes	10	19	11	10	13	31	16	14	30	32	58	64
Arabes	—	1	—	1	1	—	—	—	—	—	—	1
Argentinos	—	1	2	1	—	—	2	4	8	—	1	5
Armenios	1	—	—	—	—	—	—	—	1	—	2	1
Austriacos	1	—	—	2	1	2	2	2	2	6	4	5
Belgas	—	1	3	1	6	6	—	3	3	—	2	6
Brasileiros	652	541	503	571	618	613	833	728	1.016	1.982	1.557	1.450
Canadenses	1	—	—	—	—	—	—	1	—	—	—	—
Chilenos	—	—	—	—	—	—	1	—	1	—	—	—
Chinezes	—	—	—	—	2	—	—	—	—	—	—	—
Columbianos	—	—	1	—	—	—	—	—	—	—	—	—
Cubanos	—	—	—	—	—	—	—	—	1	—	—	—
Dinamarquezes	—	—	4	1	3	1	1	—	—	1	—	—
Egypticos	—	—	1	—	—	—	—	—	—	—	—	—
Equatorianos	—	—	—	—	—	—	—	—	—	—	1	—
Franceses	17	14	19	7	11	22	13	9	21	13	24	12
Finlandezes	—	—	—	—	—	—	—	—	—	—	—	—
Gregos	1	3	—	—	—	4	3	1	2	3	3	4
Hespanhoes	35	28	17	29	18	19	31	53	40	34	45	27
Hollandezes	4	2	—	—	2	—	7	2	3	3	18	2
Hungaros	—	—	—	—	—	—	—	1	—	—	—	—

Inglezes	22	18	11	12	11	20	23	11	27	22	14	31
Irlandezes	—	—	—	—	—	—	—	—	—	1	—	—
Israelitas	—	—	15	19	9	16	9	—	23	5	—	—
Italianos	12	17	—	—	—	—	—	28	2	17	24	26
Japonezes	—	—	—	—	—	—	—	—	—	—	—	—
Libanezes	—	—	—	—	—	—	—	—	—	—	1	—
Marroquinos	1	—	—	—	—	—	—	—	—	—	—	—
Mexicanos	—	—	—	—	—	—	—	—	—	—	—	1
Norte-Americanos	5	9	9	5	7	7	5	1	27	6	10	6
Noruegueses	—	2	2	—	1	—	—	—	—	—	3	—
Palestinos	—	2	1	—	—	—	—	—	—	—	—	—
Paraguayos	—	—	—	—	—	—	1	—	—	—	—	—
Peruanos	—	—	—	—	—	—	—	1	1	—	—	—
Polacos	2	2	9	1	5	—	5	—	7	2	10	1
Portuguezes	83	32	27	31	39	27	31	33	37	54	101	35
Rumaiticos	2	5	—	3	1	10	9	3	3	1	3	10
Russos	11	24	7	7	11	4	13	8	9	10	4	8
Servios	—	26	—	2	6	—	3	—	5	12	2	12
Suissos	9	8	5	2	5	5	3	8	10	1	9	5
Suecos	—	—	—	—	—	—	—	—	—	—	—	6
Syrios	29	28	15	14	14	7	10	15	10	33	33	16
Tcheco-Slovenes	—	—	—	1	1	1	1	1	—	—	—	4
Turcos	—	1	—	1	2	—	—	—	—	6	—	—
Uruguayos	—	1	—	—	—	2	—	—	8	1	—	—
Venezuelanos	—	1	—	—	—	—	—	—	1	—	—	—
Yugo-Slovenes	—	—	—	—	—	—	—	—	—	—	—	—

Total 898 784 662 723 788 7971,023 927 1.300 2.245 1.931 1.739

Continuação da entrada de passageiros

Nacionalidade	1921		1922		1923		1924			
	Julho	Agosto	Julho	Agosto	Julho	Agosto	Julho	Agosto		
Allenães	19	13	17	38	17	10	24	38	49	35
Arabes	—	—	—	—	—	1	—	1	—	—
Argentinos	4	1	4	2	3	2	1	3	1	2
Armenios	1	—	—	—	—	—	—	—	—	—
Australianos	2	—	—	—	—	—	—	—	—	—
Austriacos	1	2	—	4	3	—	4	2	3	2
Belgas	1	4	2	9	1	1	2	1	2	—
Bolivianos	—	1	2	—	—	—	1	—	—	—
Brasileiros	553	489	534	481	480	774	615	1.522	1.275	1.970
Bulgaros	—	1	—	—	—	—	—	—	—	—
Chilenos	—	—	1	—	—	—	—	1	—	—
Chinezes	—	—	—	—	—	—	—	—	2	2
Columbianos	—	—	—	—	—	—	—	—	1	—
Cubanos	—	—	—	—	—	—	—	3	—	—
Dinamarquezes	—	—	1	—	—	1	2	1	—	1
Egyptcios	—	—	—	—	—	—	—	—	—	—
Franceses	10	19	16	22	10	12	9	14	13	17
Gregos	—	2	1	3	—	2	6	2	3	5
Haitianos	—	—	—	—	—	—	—	—	—	2
Hispanhóes	24	24	50	17	27	35	64	87	29	29
Hollandezes	1	3	1	1	2	1	2	2	11	12

Continuação da entrada de passageiros

Nacionalidade	1921		1922		1923		1924		
	Outubro	Novembro	Outubro	Novembro	Outubro	Novembro	Outubro	Novembro	
Allemaes	16	16	31	19	24	28	50	31	35
Arabes	1	—	—	—	—	—	—	—	—
Argentinos	5	—	9	4	3	3	11	7	4
Armenios	—	—	4	—	—	—	—	—	—
Austriacs	3	1	—	1	3	6	4	1	2
Belgas	4	2	—	6	—	—	2	1	—
Brasileiros	524	689	788	669	773	793	1.036	1.951	2.060
Canadenses	—	—	1	—	—	—	—	—	—
Chilenos	—	7	1	—	—	—	—	—	—
Chinezes	—	2	—	2	1	—	—	—	—
Columbianos	—	—	—	1	—	—	—	—	—
Cubanos	—	—	—	—	—	—	—	—	—
Dantziguenses	—	—	1	—	—	1	—	—	—
Dinamarquezes	2	—	1	2	2	2	1	2	1
Egypticos	—	1	—	1	—	—	—	—	—
Escocozes	—	—	—	—	—	—	—	—	—
Francezes	23	21	11	18	22	15	58	24	20
Gregos	—	1	—	1	4	3	1	8	2
Hespanhoes	59	21	40	40	17	25	34	29	45
Hollandezes	5	—	—	—	—	3	5	2	2
Hungaros	—	—	—	—	—	3	1	—	2

Inglezes	25	16	13	27	19	14	35	19	13	72	36	17
Italianos	18	29	27	13	23	12	20	19	12	20	22	17
Japonezes	—	—	—	—	3	—	—	1	—	—	—	—
Libanezes	1	2	4	—	3	—	2	2	—	2	—	—
Mexicanos	—	—	—	—	3	—	—	4	—	—	1	—
Norte-Americanos ..	1	10	5	5	16	19	6	19	16	14	19	11
Noruegueses	1	—	—	—	—	2	—	—	—	—	—	5
Palestinos	—	1	—	—	—	1	2	—	—	—	—	—
Paraguayos	—	—	—	—	—	—	—	—	—	1	—	—
Peruanos	1	—	—	—	—	—	—	1	—	—	—	—
Polacos	3	4	3	1	2	3	4	3	3	12	4	1
Portuguezes	69	42	30	43	60	35	49	72	45	102	55	46
Rumnicos	13	4	2	3	2	1	2	—	1	2	4	4
Russos	3	4	7	4	4	5	11	10	3	7	9	14
Servios	2	2	—	1	—	—	—	3	—	—	—	—
Suissos	14	13	2	2	—	3	14	7	8	10	5	5
Suecos	—	1	3	—	—	—	1	—	1	—	—	4
Syrios	20	18	18	20	23	12	23	41	47	18	49	25
Tcheco-Slovenses ...	—	—	—	—	—	1	—	—	—	—	—	—
Transwalianos	1	—	—	—	—	—	—	—	—	—	—	—
Turcos	1	5	1	—	2	—	—	6	1	2	1	—
Ukramianos	—	—	—	9	2	7	—	3	—	—	—	—
Uruguayos	2	—	—	—	—	—	1	1	—	—	—	2
Venezuelanos	—	—	1	—	—	—	—	—	—	—	—	—
Yugo-Slovenses	—	—	—	—	—	—	—	—	—	—	—	4
Total	817	912	925	1.014	923	1.218	1.019	1.094	1.354	2.318	2.378	2.754

Nota — Na columna de 1924 esão incluidos os passageiros vindos do Sul do Estado.

RESUMO DO MOVIMENTO MIGRATORIO NO
QUATRIENNIO DE 1921 A 1924

ENTRADA DE PASSAGEIROS POR NACIONALIDADES

<i>Nacionalidades</i>	1921	1922	1923	1924
Allemaes	214	297	283	473
Alsacianos	—	1	—	—
Arabes	2	3	6	6
Argentino	26	31	44	31
Armenios	3	4	2	5
Australianos	2	—	—	—
Austriacos	12	21	30	34
Belgas	20	47	20	26
Bolivianos	1	2	1	1
Brasileiros	7.156	7.709	9.912	23.311
Bulgaros	1	—	—	—
Canadenses	2	—	1	3
Chilenos	8	6	4	3
Chinezes	2	9	3	4
Columbianos	1	1	1	1
Cubanos	—	1	4	5
Dantziguenses	—	1	1	—
Dmamarquezes	7	10	11	9
Egypcios	6	4	—	1
Equatorianos	—	1	—	1
Escocezes	—	—	1	—
Finlandezes	—	—	2	—
Francezes	201	178	221	194
Gregos	10	11	26	38
Haitianos	—	—	—	2
Hespanhoes	390	379	453	434
Hollandezes	26	12	27	70
Hungaros	3	2	5	18
Indianos	2	—	—	—
Inglezes	210	211	260	323
Irlandezes	—	—	—	3
Israelitas	—	—	—	5
Italianos	258	203	280	417
Japonezes	—	1	3	—
Judaicos	—	—	3	—
Libanezes	7	3	15	6

<i>Nacionalidades</i>	1921	1922	1923	1924
Lituaneses	—	—	—	—
Luxemburguezes	—	—	—	1
Marroquinos	2	—	1	—
Mexicanos	—	3	4	9
Montefergrinos	1	—	—	—
Norte Americanos	115	127	146	152
Noruegueses	5	4	2	7
Palestinos	4	3	7	8
Paraguayos	—	—	3	1
Peruanos	4	2	3	7
Polacos	55	35	50	51
Portuguezes	503	454	518	683
Rumanicos	50	42	30	36
Russos	121	71	127	94
Servios	30	9	13	30
Slovenses	—	—	1	—
Suissos	77	47	81	79
Suecos	8	3	3	11
Syrios	229	183	260	292
Tcheco-Slovenses	—	4	2	5
Transwalianos	1	—	—	—
Turcos	16	10	14	16
Ukranianos	—	25	8	—
Uruguayos	5	12	15	18
Venezuelanos	2	2	1	2
Yugo-Slovenses	—	—	—	6
Total	9.798	10.184	12.908	26.932

Nota — Na columna de 1924 estão incluídos os passageiros vindos do Sul do Estado.

SAHIDA DE PASSAGEIROS NO PORTO DA BAHIA, POR MEZES, ANNOS E NACIONALIDADES

Nacionalidade	1921			1922			1923			1924		
	Janeyro	Fevereiro	Março	Janeyro	Fevereiro	Março	Janeyro	Fevereiro	Março	Janeyro	Fevereiro	Março
	Allemeães	20	8	24	15	22	19	32	21	13	22	18
Arabes	—	—	—	4	4	1	—	—	—	—	—	—
Argentinos	—	2	1	—	—	1	1	4	—	4	5	—
Armenios	—	1	2	—	—	—	1	—	1	—	2	—
Austriacos	—	2	1	1	1	—	1	2	1	3	1	4
Belgas	3	—	—	2	1	14	15	—	1	1	2	—
Bolivianos	—	—	—	—	—	—	—	—	—	—	—	1
Brasileiros	758	633	774	1.050	824	970	1.077	972	1.018	1.977	2.331	2.366
Canadenses	—	—	—	1	—	—	—	—	—	—	—	—
Chilenos	—	—	—	—	—	1	2	1	3	1	—	1
Chinezes	—	—	—	—	—	—	1	—	—	—	—	—
Dinamarquezes	—	—	7	—	—	1	1	1	—	2	1	—
Egyptios	1	3	—	1	—	—	—	—	—	—	—	—
Escocezes	—	—	—	—	—	—	—	—	—	—	1	—
Francezes	14	19	30	17	7	11	18	8	11	24	18	12
Gregos	—	—	—	—	—	—	1	4	1	1	2	4
Haitianos	—	3	—	—	—	—	—	—	—	—	—	—
Hespanhoes	19	24	56	13	9	47	22	29	39	21	23	32
Hollandezes	3	—	1	—	—	—	—	2	3	4	3	3

Hungaros	32	23	28	16	9	19	29	19	37	27	1	37	1
Inglezes	1	1	—	—	—	—	—	—	—	1	—	—	22
Irlandezes	15	15	25	10	22	23	16	26	17	22	—	30	32
Italianos	—	—	—	5	1	—	1	4	3	2	—	1	2
Japonezes	—	—	—	—	—	—	—	1	—	—	—	—	—
Lithuanes	—	—	1	—	—	—	—	—	—	—	—	—	—
Marroquinos	—	—	—	—	—	—	—	—	1	—	—	—	—
Mexicanos	—	1	—	—	—	—	—	—	—	—	—	—	—
Montenegrinos	13	16	13	10	6	5	15	9	8	5	—	22	18
Norte-Americanos ...	—	2	—	—	—	—	1	1	—	—	—	1	2
Noruegueses	—	—	—	—	—	—	—	—	—	—	—	—	—
Paraguayos	—	—	—	—	1	—	—	—	—	1	—	—	—
Peruanos	3	7	3	1	1	2	4	10	3	4	—	1	1
Polacos	79	58	38	9	24	25	62	20	47	33	—	37	34
Portuguezes	8	1	2	2	1	—	2	3	1	1	—	—	3
Rumaiços	14	7	4	6	5	3	7	4	7	15	—	6	8
Russos	—	—	—	—	—	—	—	—	2	8	—	9	4
Servios	3	7	5	6	8	5	3	15	7	8	—	7	13
Suissos	—	—	1	—	—	1	—	—	—	1	—	—	—
Suecos	13	22	11	17	10	18	20	13	9	22	—	25	39
Syrios	—	2	—	—	—	—	1	—	—	—	—	6	—
Turcos	—	2	—	—	—	—	—	—	—	1	—	—	—
Uruguayos	—	—	—	—	—	—	—	2	—	—	—	—	1
Total	998	859	1.027	1.186	957	1.164	325	1.171	1.233	2.211	2.590	2.639	

Nota — Na columna de 1924 estão incluídos os passageiros idos para o Sul do Estado.

Continuação da saída de passageiros

Nacionalidade	1921			1922			1923			1924		
	Abril	Maior	Junho	Abril	Maior	Junho	Abril	Maior	Junho	Abril	Maior	Junho
Allemaes	20	25	27	16	34	29	19	38	27	31	38	40
Arabes	—	—	2	—	—	—	—	—	—	—	—	1
Argentinos	2	1	4	1	2	2	—	—	4	3	1	1
Armenios	—	1	—	—	1	—	—	—	1	—	1	—
Austriacos	—	—	1	—	1	2	1	3	2	5	5	2
Belgas	1	3	—	1	2	6	—	2	1	1	7	—
Brasileiros	752	654	709	983	779	637	910	1.067	679	3.105	2.224	2.089
Canadenses	—	—	—	—	2	—	1	—	—	—	—	—
Chilenos	1	7	—	—	—	—	—	—	—	—	1	1
Chinezes	1	—	—	1	—	—	—	—	2	—	—	—
Cubanos	—	1	—	—	—	—	—	—	1	—	—	—
Dinamarquezes	—	1	1	1	1	—	1	1	—	—	—	—
Egypticos	2	—	—	—	—	—	—	—	—	—	—	—
Escocezes	—	—	—	—	—	—	—	—	—	1	—	—
Finlandezes	—	—	—	—	—	—	1	—	—	—	—	—
Francezes	18	24	24	6	17	25	24	16	27	22	52	9
Gregos	2	—	—	—	—	—	—	—	2	4	4	4
Hespanhoes	41	44	45	35	78	26	35	41	28	26	44	23
Hollandezes	4	4	2	—	4	—	2	4	3	4	3	1
Hungaros	—	—	—	—	—	—	—	1	—	2	—	1

Inglezes	27	16	20	25	14	15	31	7	21	27	29	19
Italianos	19	23	32	26	18	14	13	30	12	16	32	22
Japonezes	7	—	—	1	—	1	2	1	3	1	15	—
Libanezes	—	—	—	—	—	2	—	—	—	—	—	—
Luxemburguezes	—	—	—	—	—	—	—	—	—	—	—	—
Marroquinos	—	1	—	—	—	—	—	—	—	—	—	—
Mexicanos	—	3	—	—	—	—	—	—	—	—	1	1
Montenegrinos	—	—	—	—	—	—	—	—	—	—	—	—
Norte-Americanos	14	8	14	8	11	5	7	4	9	17	14	16
Norueguezes	—	1	1	1	1	—	—	1	—	1	1	—
Palestinos	—	—	—	—	—	—	—	—	—	1	—	—
Paraguayos	—	—	—	—	—	—	—	—	1	—	—	—
Peruanos	—	—	—	—	—	—	—	2	—	3	—	—
Polacos	6	9	5	3	5	1	2	7	2	6	8	7
Portuguezes	49	97	44	34	38	32	28	50	39	57	50	65
Rumaios	1	2	2	2	—	2	3	1	1	1	3	5
Russos	7	6	1	11	14	10	2	7	9	6	6	4
Servios	—	1	6	2	—	3	2	16	—	13	27	7
Suissos	5	6	10	4	6	—	11	6	7	19	6	7
Suecos	—	—	—	—	—	—	—	1	—	—	—	5
Syrios	16	10	17	11	18	15	10	13	22	39	9	12
Turcos	1	1	—	1	—	—	—	—	1	—	1	—
Uruguayos	1	—	1	1	—	—	4	—	—	—	—	1
Venezuelanos	—	—	2	1	—	—	—	—	—	—	—	—
Yugo-Slovenses	—	—	—	—	—	—	—	—	—	—	—	—

Total 997 949 970 1.175 1.052 8331.111 1.320 905 3.411 2.582 2.343

Nota — Na columna de 1924 estão incluídos os passageiros idos para o Sul do Estado.

Continuação da saída de passageiros

Nacionalidade	1921		1922		1923		1924				
	Julho	Agosto	Julho	Agosto	Julho	Agosto	Julho	Agosto			
Allemaes	20	17	8	19	20	23	27	28	33	37	36
Arabes	—	—	1	—	—	—	—	—	—	—	—
Argentinos	—	1	2	1	—	—	6	1	1	1	2
Armenios	—	—	—	—	5	—	1	—	—	—	—
Austriacos	2	—	1	1	1	1	—	3	1	1	5
Belgas	1	4	—	3	5	1	5	6	1	4	—
Bolivianos	—	—	—	—	—	—	1	—	—	—	—
Brasileiros	648	561	614	732	780	901	789	862	2.015	1.644	1.855
Bulgaros	—	—	—	1	—	—	—	—	—	—	—
Chilenos	—	—	—	—	—	—	2	1	1	1	—
Chinezes	1	—	—	—	—	—	—	—	—	—	—
Cubanos	—	—	—	—	—	—	2	1	2	—	—
Dinamarquezes	—	—	—	1	2	2	—	—	2	—	1
Finlandezes	—	—	—	—	—	—	1	—	—	—	—
Franceses	19	20	12	25	9	13	11	21	15	19	7
Gregos	—	2	2	1	1	2	1	1	1	7	1
Hispanhoes	14	38	10	40	46	11	59	17	113	26	22
Hollandezes	4	2	2	2	2	1	—	3	10	4	2
Hungaros	—	—	—	3	—	1	—	—	2	—	3
Inglezes	23	12	14	13	16	16	22	22	22	4	27

Irlandezes	15	41	32	11	1	8	12	21	64	25	22	87
Italianos	4	8	1	—	6	—	2	1	5	—	1	2
Libanezes	—	—	—	—	—	—	—	—	—	13	—	—
Marroquinos	—	—	—	—	—	—	—	—	—	10	12	12
Mexicanos	12	5	11	9	6	8	10	29	4	10	1	1
Norte-Americanos ..	3	2	—	—	1	2	—	—	—	—	—	—
Noruegueses	—	—	—	—	—	—	—	—	—	—	—	2
Paraguayos	—	1	—	—	—	—	—	—	—	—	—	3
Peruanos	3	3	5	3	3	4	6	2	5	2	6	—
Polacos	29	26	12	35	22	35	59	57	38	39	26	49
Portuguezes	4	—	1	7	1	4	4	3	4	—	—	2
Rumaios	11	4	5	7	12	3	8	5	8	10	7	8
Russos	28	18	—	6	9	—	—	—	—	—	4	—
Servios	1	7	4	11	2	3	2	7	13	5	7	19
Suissos	—	—	—	—	—	—	—	—	—	—	—	1
Suecòs	12	20	11	15	16	10	15	14	12	19	18	27
Syrios	—	—	—	—	—	—	—	—	—	—	1	—
Tcheco-Slovenses ...	—	1	—	—	—	—	—	—	—	—	—	—
Transwalianos	—	—	1	—	1	2	1	1	—	—	—	1
Turcos	—	—	—	—	—	—	—	—	—	—	—	2
Ukranianos	—	—	—	—	—	—	—	—	—	—	—	4
Uruguayos	—	2	—	1	—	—	1	4	1	7	1	—
Venezuelanos	—	—	—	—	—	—	1	—	—	1	—	—
Total	854	795	750	947	1.151	9621.095	1.071	1.120	2.350	1.854	2.181	

Nota — Na columna de 1924 estão incluídos os passageiros idos para o Sul do Estado.

Inglezes	18	14	8	26	14	15	19	20	17	83	40.	16
Israelitas	1	—	—	—	—	—	—	—	—	—	—	—
Italianos	26	11	15	13	11	10	22	19	9	75	16	20
Japonezes	1	—	—	—	—	—	—	—	—	2	—	1
Libanezes	4	—	—	2	—	—	1	—	—	—	—	—
Mexicanos	—	—	—	—	—	—	4	—	—	—	—	—
Norte-Americanos ..	6	5	11	13	11	7	17	8	14	38	11	8
Noruegueses	—	—	—	1	—	2	—	1	1	—	1	—
Palestinos	—	—	—	—	—	—	2	2	—	2	—	—
Paraguayos	—	—	—	—	—	—	1	—	—	—	1	—
Peruanos	3	—	—	—	—	—	—	—	—	1	—	—
Polacos	9	6	2	1	—	2	6	1	4	6	2	4
Portuguezes	41	52	22	24	15	28	44	53	38	30	29	24
Rumaitcos	9	—	—	—	1	6	4	5	1	2	5	5
Russos	9	4	4	7	6	4	7	10	13	6	5	9
Servios	—	1	—	—	—	—	—	—	—	—	2	4
Suissos	5	3	3	3	1	2	8	4	3	4	8	13
Suecos	—	—	—	—	—	—	1	—	—	—	—	4
Syrios	13	16	10	27	11	10	19	14	24	33	26	41
Tcheco-Slovenses ...	—	—	—	1	—	—	—	—	—	—	—	—
Turcos	—	—	—	—	—	1	—	—	6	—	2	1
Ukranianos	—	—	—	—	—	1	—	—	—	—	—	—
Uruguayos	—	—	—	—	1	—	3	—	1	1	—	—
Venezuelanos	—	—	—	—	—	—	—	—	—	—	—	—
Total	885	851	1.018	894	907	1.0471.009	1.179	1.220	2.476	2.241	2.357	

Nota — Na columna de 1924 estão incluídos os passageiros idos para o Sul do Estado.

RESUMO DO MOVIMENTO MIGRATORIO NO
QUATRIENNIO DE 1921 A 1924

SAHIDA DE PASSAGEIROS POR NACIONALIDADES

<i>Nacionalidades</i>	1921	1922	1923	1924
Alleães	214	247	306	386
Arabes	3	1	—	1
Argentinos	18	40	27	27
Armenios	5	6	5	4
Austriacos	9	9	28	30
Belgas	13	37	26	19
Bolivianos	—	2	1	1
Braçileiros	8.347	10.118	11.070	25.810
Bulgãros	—	1	—	—
Canaden es	1	3	1	—
Chilenos	8	2	10	5
Chinezes	2	2	—	2
Columbianos	—	2	—	2
Cubanos	1	1	—	2
Dinamarquezes	15	18	10	11
Egypcios	6	1	—	—
Equatorianos	1	—	—	—
Escocezes	—	—	—	3
Francezes	226	178	212	231
Gregos	8	3	19	49
Haitianos	3	—	—	3
Hespanhóes	344	376	353	404
Hollandezes	28	10	27	40
Hungaros	—	4	5	20
Inglezes	245	200	260	353
Irlandezes	1	1	—	1
Israelitas	1	—	—	1
Italianos	269	180	261	399
Japonezes	—	1	—	4
Libanezes	24	15	—	23
Lithuanезes	1	—	—	—
Luxemburguezes	—	2	—	—

<i>Nacionalidades</i>	1921	1922	1923	1924
Marroquinos	2	—	1	—
Mexicanos	—	—	—	15
Montenegrinos	4	—	—	—
Norte-Americanos	128	99	124	183
Noruegueses	7	8	—	7
Palestinos	—	—	5	4
Paraguayos	2	—	2	1
Peruanos	4	1	2	7
Polacos	61	27	52	50
Portuguezes	547	321	535	473
Rumaicos	30	22	32	27
Russos	76	88	87	90
Servios	54	20	—	78
Suissos	59	51	86	116
Suecos	1	1	—	11
Syrios	171	178	185	310
Tcheco-Slovenes	—	1	—	1
Transwalianos	1	—	—	—
Turcos	5	5	10	12
Ukranianos	—	1	—	2
Uruguayos	6	4	17	15
Venezuelanos	2	1	—	2
Total	10.953	12.278	13.759	29.235

Nota — Na columna de 1924 então incluídos os passageiros idos para o Sul do Estado.



CAPITULO XI

MOVIMENTO HOSPITALAR
E DE BENEFICENCIA

MOVIMENTO DE ENTRADAS E SAHIDAS DO
HOSPITAL SANTA ISABEL, EM 1923

	<i>Homens</i>	<i>Mulheres</i>	<i>Total</i>
1.º SEMESTRE			
Existiam	217	156	373
Entraram	672	426	1.098
Sahiram	529	317	846
Falleceram	159	98	257
Existem	201	167	368
2.º SEMESTRE			
Existiam	201	167	368
Entraram	723	462	1.185
Sahiram	559	351	910
Falleceram	155	110	265
Existem	210	168	378

MOVIMENTO DE ENTRADAS E SAHIDAS DO
HOSPITAL SANTA ISABEL, EM 1924

	<i>Homens</i>	<i>Mulheres</i>	<i>Total</i>
1.º SEMESTRE			
Existiam	210	168	378
Entraram	746	473	1.219
Sahiram	556	355	911
Falleceram	166	98	264
Existem	234	188	422
2.º SEMESTRE			
Existiam	234	188	422
Entraram	742	551	1.293
Sahiram	586	463	1.049
Falleceram	158	89	247
Existem	232	187	419

MOVIMENTO DE ENTRADAS E SAHIDAS DO
HOSPITAL DA BRIGADA POLICIAL

1.º SEMESTRE		<i>Total</i>
Existiam	10	
Entraram	162	172
	<hr/>	
Sahiram	150	
Falleceram	8	158
	<hr/>	
Existem		14
2.º SEMESTRE		
Existiam	14	
Entraram	153	167
	<hr/>	
Sahiram	154	
Falleceram	8	162
	<hr/>	
Existem		5

MOVIMENTO DE ENTRADAS E SAHIDAS DO
ASYLO DE MENDICIDADE, EM 1923

	<i>Homens</i>	<i>Mulheres</i>	<i>Total</i>
1.º SEMESTRE			
Existiam em 1.º de Janeiro ..	92	222	314
Entraram	51	81	132
Sahiram	39	34	73
Falleceram	31	65	96
Existem em 30 de Junho ..	73	204	277
2.º SEMESTRE			
Existiam em 1.º de Julho .: ..	73	204	277
Entraram	88	102	190
Sahiram	49	49	98
Falleceram	28	56	84
Existem em 31 de Dezembro	84	201	285

MOVIMENTO DE ENTRADAS E SAHIDAS DO
ASYLO DE MENDICIDADE, EM 1924

	<i>Homens</i>	<i>Mulheres</i>	<i>Total</i>
1.º SEMESTRE			
Existiam em 1.º de Janeiro...	84	201	285
Entraram	89	86	175
Sahiram	40	21	61
Falleceram	28	39	67
Existiam em 30 de Junho ..	105	227	332
2.º SEMESTRE			
Existiam em 1.º de Julho	105	227	332
Entraram	79	92	171
Sahiram	54	36	90
Falleceram	46	60	106
Existem em 31 de Dezembro	84	223	307

MOVIMENTO DE ENTRADAS E SAHIDAS DO
HOSPITAL MILITAL DA BAHIA, EM 1923

I.º SEMESTRE		
Existiam	43	<i>Total</i>
Entraram	410	453
Saíram:		
Curados	342	
Transferidos	2	
Incapazes	14	
Fallecidos	1	
Por outras causas	11	370
Existem		83
2.º SEMESTRE		
Existiam	83	<i>Total</i>
Entraram	273	356
Saíram:		
Curados	293	
Transferidos	2	
Incapazes	4	
Fallecidos	10	
Por outras causas	7	316
Existem		40

MOVIMENTO DE ENTRADAS E SAHIDAS DO
HOSPITAL MILITAR, EM 1924

1.º SEMESTRE		Total
Existiam	40	
Entraram	651	691
Sahiram:		
Curados	412	
Transferidos	14	
Incapazes	5	
Fallecidos	4	
Por outras causas	4	439
Existem		252
2.º SEMESTRE		
Existiam	252	
Entraram	146	398
Sahiram:		
Curados	282	
Fallecidos	6	
Por outras causas	91	379
Existem		19

MOVIMENTO DE ENTRADAS DO HOSPITAL DE
ISOLAMENTO EM MONT'SERRAT, EM 1923

	<i>Existiam</i>	<i>Entraram</i>	<i>Transferidos de outros estabeleci- mentos</i>	<i>Em obser- vação</i>	<i>Total</i>
1.º SEMESTRE					
Homens:					
Nacionaes	2	13	4	12	31
Estrangeiros	1	8	—	3	12
Mulheres:					
Nacionaes	1	14	1	7	23
Estrangeiros	—	—	—	1	1
Total	4	35	5	23	67
2.º SEMESTRE					
Homens:					
Nacionaes	3	14	—	14	31
Estrangeiros	1	94	—	3	98
Mulheres:					
Nacionaes	1	5	2	17	25
Estrangeiros	—	—	—	1	1
Total	5	113	2	35	155

MOVIMENTO DE SAHIDAS DO HOSPITAL DE
ISOLAMENTO, EM MONT'SERRAT, EM 1923

	<i>Curados</i>	<i>Fallecidos</i>	<i>Em obser- vação</i>	<i>Total</i>	<i>Existem</i>
1.º SEMESTRE					
Homens :					
Nacionaes	9	7	12	28	3
Estrangeiros	3	5	3	11	1
Mulheres :					
Nacionaes	10	5	4	19	4
Estrangeiros	—	—	1	1	—
Total	22	17	20	59	8
2.º SEMESTRE					
Homens :					
Nacionaes	10	4	11	25	6
Estrangeiros	86	6	3	95	3
Mulheres :					
Nacionaes	5	3	16	24	1
Estrangeiros	—	—	—	—	1
Total	101	13	30	144	11

MOVIMENTO DE ENTRADAS DO HOSPITAL DE ISOLAMENTO EM MONT'SERRAT, EM 1924

	<i>Existiam</i>	<i>Entraram</i>	<i>Transferidos</i>	<i>Em obser-</i>	<i>Total</i>
			<i>de outros</i>	<i>vação</i>	
			<i>estabeleci-</i>		
			<i>mentos</i>		
1.º SEMESTRE					
Homens:					
Nacionais	3	18	35	58	114
Estrangeiros	3	3	13	17	36
Mulheres:					
Nacionais	—	6	38	73	117
Estrangeiros	—	—	—	2	2
Total	6	27	86	150	269
2.º SEMESTRE					
Homens:					
Nacionais	12	19	9	35	75
Estrangeiros	5	—	3	5	13
Mulheres:					
Nacionais	20	7	9	32	68
Estrangeiros	—	—	—	2	2
Total	37	26	21	74	158

MOVIMENTO DE SAHIDAS DO HOSPITAL, DE ISOLAMENTO DE MONT'SERRAT, EM 1924

	<i>Nac.</i>	<i>Est.</i>	<i>Total</i>
1.º SEMESTRE			
Curados :			
Homens	25	13	
Mulheres	14	—	52
Fallecidos :			
Homens	19	1	
Mulheres	10	—	30
Transferidos para outros estabelecimentos :			
Homens	—	—	
Mulheres	—	—	—
Em observação :			
Homens	56	17	
Mulheres	70	1	144
Total			226
Existem :			
Homens	14	5	
Mulheres	23	1	43
2.º SEMESTRE			
Curados :			
Homens	26	7	
Mulheres	30	—	63

	<i>Nasc.</i>	<i>Es.</i>	<i>Total</i>
Fallecidos :			
Homens	11	—	
Mulheres	5	—	16
<hr/>			
Transferidos para outros estabelecimentos :			
Homens	—	—	
Mulheres	1	—	1
<hr/>			
Em observação :			
Homens	33	5	
Mulheres	32	2	72
<hr/>			
Total			152
Existem :			
Homens	5	1	
Mulheres	—	—	6
<hr/>			

MOVIMENTO DE ENTRADAS E SAHIDAS DO
HOSPITAL DA REAL SOCIEDADE
PORTUGUEZA, EM 1924

1.º SEMESTRE

	<i>Homens</i>	<i>Total</i>
Existiam em 1.º de Janeiro	4	
Entraram	30	34
Sahiram	26	
Falleceram	2	28
Existiam em 30 de Junho	6	

2.º SEMESTRE

Existiram em 30 de Junho	6	
Entraram	33	39
Sahiram	27	
Falleceu	1	28
Existem em 31 de Dezembro	11	

MOVIMENTO DE ENTRADAS E SAHIDAS DO
HOSPICIO DE S. JOÃO DE DEUS, EM 1923

1.º SEMESTRE

Existiam	327	
Entraram	94	421
<hr/>		
Sahiram	23	
Falleceram	49	72
<hr/>		
Existem		349

2.º SEMESTRE

Existiam	349	
Entraram	148	497
<hr/>		
Sahiram	42	
Falleceram	40	82
<hr/>		
Existem		415

MOVIMENTO DE ENTRADAS E SAHIDAS DO
HOSPICIO DE S. JOÃO DE DEUS, EM 1924

1.º SEMESTRE

Existiam	415	
Entraram	104	519
	<hr/>	
Sahiram	54	
Falleceram	56	110
	<hr/>	
Existem		409

2.º SEMESTRE

Existiam	409	
Entraram	145	554
	<hr/>	
Sahiram	61	
Falleceram	66	127
	<hr/>	
Existem		427

MOVIMENTO DO SERVIÇO MEDICO LEGAL, EM 1924

EXAMES DE LABORATORIO

	<i>Positivos</i>	<i>Negativos</i>	<i>Total</i>
Chimicos	15	31	46
Microscopicos	12	22	34
Microchimicos	1	1	2
Total	28	54	82

EXAMES NO MORTO

		<i>Total</i>
Homicidios	8	
Suicidios	24	
Accidentes	35	
Outras causas	902	969

EXAMES NO VIVO

		<i>Total</i>
Lesões corporaes	308	
Defloramentos	158	
Estupros	2	
Attentados ao pudor	6	
Sanidade physica	14	
Sanidade mental	70	558
Exhumações		2
Total		1.611

EXAMES NO VIVO

Relação dos attentados ao pudor, segundo os mezes, raça, sexo, nacionalidade e resultado:

Mezes:	
Janeiro	1
Fevereiro	—
Março	—
Abril	—
Maió	—
Junho	—
Julho	—
Agosto	1
Setembro	—
Outubro	2
Novembro	1
Dezembro	1
Total	6
Raça.	
Branca	1
Mestiça	4
Preta	1
Total	6
Sexo:	
Masculino	2
Feminino	4
Total	6
Nacionalidade:	
Brasileira	6
Estrangeira	—
Total	6
Resultado:	
Positivo	5
Negativo	1
Total	6

Relação da sanidade physica, segundo os mezes, raça, sexo e nacionalidade :

Mezes :

Janeiro	2
Fevereiro	2
Março	1
Abril	—
Maio	1
Junho	2
Julho	1
Agosto	3
Setembro	1
Outubro	—
Novembro	—
Dezembro	1
Total	14

Raça :

Branca	2
Mestiça	10
Preta	2
Total	14

Sexo :

Masculino	10
Feminino	4
Total	14

Nacionalidade :

Brasileira	14
Estrangeira	—
Total	14

Relação da Sanidade Mental, segundo os mezes, raça, sexo e nacionalidade:

Mezes:	
Janeiro	4
Fevereiro	1
Março	4
Abril	1
Maió	10
Junho	6
Julho	4
Agosto	5
Setembro	3
Outubro	9
Novembro	6
Dezembro	17
Dezembro	17
Total	70
Raça.	
Branca	7
Mestiça	40
Preta	23
Total	70
Sexo.	
Masculino	46
Feminino	24
Total	70
Nacionalidade:	
Brasileira	70
Estrangeira	—
Total	70

Relação das lesões corporaes, segundo os mezes, raça, sexo, nacionalidade e causas:

Mezes:

Janeiro	26
Fevereiro	31
Março	18
Abril	26
Maió	40
Junho	17
Julho	20
Agosto	14
Setembro	24
Outubro	32
Novembro	27
Dezembro	33

Total 308

Raça:

Branca	55
Mestiça	181
Preta	72

Total 308

Sexo:

Masculino	255
Feminino	53

Total 308

Nacionalidade:

Brasileira	292
Estrangeira	16

Total 308

Causas :	
Instrumentos cortantes	35
Instrumentos contundentes	198
Cortantes-contundentes	21
Perfuro-cortantes	34
Dilacerantes	2
Lacero-cortante	5
Arma de fogo	10
Queimaduras	3
Total	<hr/> 308

Relação dos defloramentos, segundo os mezes, raça, nacionalidade e resultado :

Mezes :	
Janeiro	17
Fevereiro	12
Março	5
Abril	10
Maió	24
Junho	8
Julho	9
Agosto	12
Setembro	14
Outubro	22
Novembro	10
Dezembro	15
Total	<hr/> 158
Raça :	
Brança	26
Mestiça	93
Preta	39
Total	<hr/> 158
Nacionalidade :	
Brasileira	158
Estrangeira	—
Total	<hr/> 158

Resultados :	
Positivos	110
Negativos	48
Total	<u>158</u>

Relação dos estuproos, segundo os mezes, raça, nacionalidade e resultados :

Mezes :	
Janeiro	—
Fevereiro	—
Março	—
Abril	—
Maio	—
Junho	—
Julho	—
Agosto	—
Setembro	1
Outubro	—
Novembro	—
Dezembro	1
Total	<u>2</u>

Raça :	
Branca	—
Mestiça	1
Preta	1
Total	<u>2</u>

Nacionalidade :	
Brasileira	2
Estrangeira	—
Total	<u>2</u>

Resultados :	
Positivos	2
Negativos	—
Total	<u>2</u>

EXAMES NO MORTO

Relação dos homicídios, segundo os mezes, raça, sexo, nacionalidade e meios empregados:

Mezes:	
Janeiro	—
Fevereiro	—
Março	2
Abril	2
Maió	—
Junho	2
Julho	—
Agosto	—
Setembro	1
Outubro	—
Novembro	1
Dezembro	—
	8
Raça:	
Branca	3
Mestiça	3
Preta	2
	8
Sexo:	
Masculino	8
Feminino	—
	8
Total	
Nacionalidade:	
Brasileira	6
Estrangeira	2
	8
Total	
Meios empregados:	
Instrumento cortante	1
Instrumento contundente	4
Instrumento perfuro-cortante	2
Arma de fogo	1
	8
Total	
	8

Relação dos suicídios, segundo os mezes, raça, sexo, nacionalidade e meios empregados:

Mezes:	
Janeiro	6
Fevereiro	2
Março	2
Abril	2
Maió	—
Junho	3
Julho	—
Agosto	—
Setembro	1
Outubro	1
Novembro	7
Dezembro	—
Total	24
Raça:	
Branca	13
Mestiça	10
Preta	1
Total	24
Sexo:	
Masculino	18
Feminino	6
Total	24
Nacionalidade:	
Brasileira	21
Estrangeira	3
Total	24
Meios empregados:	
Envenenamento	15
Enforcamento	2
Arma de fogo	3
Submersão	4
Total	24

Relação dos accidentes, segundo os mezes, raça, sexo, nacionalidade e causas:

Mezes:

Janeiro	3
Fevereiro	1
Março	4
Abril	2
Maió	7
Junho	2
Julho	—
Agosto	3
Setembro	—
Outubro	6
Novembro	4
Dezembro	3
Total	<hr/> 35

Raça:

Branca	9
Mestiça	13
Preta	13
Total	<hr/> 35

Séxo .

Masculino	29
Feminino	6
Total	<hr/> 35

Nacionalidade:

Brasileira	32
Estrangeira	3
Total	<hr/> 35

Causas :

Arma de fogo	2
Trem	3
Bond	7
Automovel	3
Submersão	5
Quéda	3
Explosão	1
Soterramento	1
Desabamento	1
Queimaduras	4
Choque traumatico	3
Envenenamento ophidico	1
Indeterminada	1
Total	35

MOVIMENTO DA INSPECTORIA DE HIGIENE
INFANTIL NA BAHIA

*Matricula dos lactentes por consultorio, côr, sexo e filiação,
em 1924*

Consultorio Regina Helena:	
Sãos	625
Doentes	1.264
Total	1.889
Consultorio Adriano Gordilho:	
Sãos	155
Doentes	164
Total	319
Consultorio do Hospital:	
Sãos	231
Doentes	44
Total	275
Resumo:	
Sãos	1.911
Doentes	1.472
Total geral	2.483
Côr:	
Branca	570
Parda	1.245
Preta	688
Total	2.483
Sexo:	
Masculino	1.173
Feminino	1.310
Total	2.483
Filiação:	
Legítima	1.182
Illegítima	1.301
Total	2.483

MOVIMENTO DA INSPECTORIA DE HYGIENE
INFANTIL NA BAHIA

*Matricula dos pre-escolares por consultorio, côr, sexo e filiação,
em 1924*

Consultorio Regi. a Helena.	
Nenhum.	
Consultorio Adriano Gordilho:	
Sãos	145
Doentes	99
Total	244
Consultorio do Hospital:	
Sãos	173
Doentes	191
Total	364
Resumo:	
Sãos	318
Doentes	290
Total geral	608
Côr:	
Branca	94
Parda	299
Preta	215
Total	608
Sexo:	
Masculino	251
Feminino	347
Total	608
Filiação:	
Legítima	255
Ilegítima	353
Total	608

MOVIMENTO DA INSPECTORIA DE HYGIENE
INFANTIL NA BAHIA

*Matricula dos lactentes segundo as nacionalidades e profissão dos
genitores*

	NACIONALIDADE
Paes:	
Brasileiros	2.402
Portuguezes	28
Hespanhóes	15
Italianos	6
Francezes	2
Arabes	18
Não declarados	12
Total	2.483

Mães:	
Brasileiras	2.467
Portuguezas	3
Arabes	5
Não declaradas	8
Total	2.483

	PROFISSÃO
Paes:	
Açougueiros	72
Carregadores	61
Carroceiros	34
Chauffeur	1
Cosinheiro	1
Copeiros	21
Empregados em companhia de bons. Idem de Estrada de Ferro	62
Enfermeiros	1
Engraxate	4
Estivadores	1
Dentista	10
	1

Foguistas	26
Funcionarios Publicos	30
Guarda-civis	75
Jardineiros	57
Jornalistas	12
Lavradores	68
Medico	1
Machinistas	5
Militares	117
Maritimos	24
Musicos	3
Negociantes	14
Operarios	850
Pharmaceutico	1
Pescadores	3
Sem declaração	928
Total	2.483

Mães :

Cosinheiras	152
Costureiras	146
Engommadeiras	154
Lavadeiras	107
Operarias	332
Serviços domesticos	1.572
Sem profissão	20
Total	2.483

MOVIMENTO DA INSPECTORIA DE HYGIENE
INFANTIL NA BAHIA

*Matricula dos pre-escolares, segundo a nacionalidade e profissão
dos genitores*

NACIONALIDADE

Paes:

Allemaes	2
Arabes	6
Brasileiros	582
Hispanhoes	4
Italianos	3
Portuguezes	8
Não declarados	3
Total	608

Mães:

Arabes	5
Brasileiras	602
Portugueza	1
Total	608

PROFISSÃO

Paes:

Açougueiros	7
Carregadores	12
Carroceiros	12
Cosinheiro	1
Empregados em companhia de bondes	17
Empregados no commercio	32
Bachareis	2
Estudante	1
Estivadores	14
Enfermeiros	2
Dentista	1
Foguistas	2
Funcionarios publicos	12

Guarda-civis	16
Jardineiros	2
Lavradores	12
Médico	1
Machinistas	5
Militares	24
Marítimos	31
Músicos	2
Negociantes	5
Chauffeurs	5
Operários	217
Pescadores	4
Professores	2
Sem declaração	39
Sem profissão	128
Total	608

Mães :

Cosinheiras	14
Costureiras	14
Engommadeiras	20
Lavadeiras	22
Operárias	20
Serviços domésticos	358
Sem profissão	160
Total	608

MOVIMENTO DA INSPECTORIA DE HYGIENE
INFANTIL NA BAHIA

Resumo da matricula e obitos dos lactentes e pre-escolares, por consultorio, em 1924

MATRICULA

Consultorio Regina Helena:	
Lactentes	1.899
Pre-escolares	—
Total	1.899
Consultorio Adriano Gordilho:	
Lactentes	319
Pre-escolares	244
Total	563
Consultorio do Hospital:	
Lactentes	275
Pre-escolares	364
Total	639
Resumo.	
Lactentes	2.483
Pre-escolares	608
Total geral	3.091

OBITOS

Consultorio Regina Helena	245
Consultorio Adriano Gordilho	34
Consultorio do Hospital	21
Total	300
Obitos em lactentes	285
Obitos em pre-escolares	15
Total	300

MOVIMENTO DA INSPECTORIA DE HYGIENE
INFANTIL NA BAHIA

Relação dos obitos, segundo a causa-mortis, em 1924

Molestias :

Enterite	11
Toxi-infecção digestiva	47
De composição	45
Dysenteria	11
Typho	2
Dystrophia farinacea	3
Hemorragia intestinal	1
Hepatite	1
Angina de Vincent	1
Hemorragia umbellical	1
Tetano umbellical	1
Tetano	1
Debilidade congenita	8
Heredo-syphilis	10
Septicemia	9
Nephrite	10
Impaludismo	11
Coqueluche	7
Bronchite capillar	3
Broncho-pneumonia	21
Tuberculose pulmonar	17
Pleurisia	3
Pneumonias	2
Meningite	6
Sem diagnostico	68
Total	300

Variações Demographicas da Cidade do Salvador
(1921--1925)

ANNOS	POPULAÇÃO RECENSEADA	CASAMENTOS			NASCIMENTOS			OBITOS		
		TOTAL	Media diaria	Coeff. por mil habitantes	N. registrado	Media diaria	Coeff. por mil habitantes	TOTAL	Media diaria	Coeff. por mil habitantes
1921	288.046	678	1.85	2.35	4.096	11.22	14.25	5.385	14.75	18.69
1922	292.745	776	2.18	2.65	4.617	12.64	15.77	5.522	15.12	18.86
1923	297.522	732	2.00	2.46	4.562	12.49	15.33	5.956	16.31	20.01
1924	302.376	739	2.01	2.44	4.704	12.85	15.55	6.316	17.25	20.88
1925	307.309	951	2.60	3.39	4.901	13.42	15.94	5.744	15.73	18.69

Coefficientes no quinquenio { Casamentos..... 2.60
Nascimentos..... 15.37
Obitos gerais..... 19.43

NOTA --Julgamos conveniente fossem estampados neste Anuario diversos quadros da estatistica demographo-sanitaria, organisados pela repartição competente, porque já figuraram na Mensagem que o Exmo. Snr. Governador do Estado apresentou a Assembléa Legislativa, em 7 de Abril de 1926, nos quaes os algarismos alcançam até o exercicio de 1925.

NUPCIALIDADE POR MEZES E DISTRICTOS

1925 Mezes	Districtos			Média diaria
	Urbs.	Subur- banos	Cidade do Salvador	
Janeiro	66	4	70	2,25
Fevereiro	51	14	65	2,32
Março	68	3	71	2,29
Abril	62	7	69	2,30
Maió	92	8	100	3,22
Junho	69	19	88	2,93
Julho	75	12	87	2,80
Agosto	43	4	47	1,51
Setembro	39	6	95	3,16
Outubro	69	8	77	2,48
Novembro	66	6	72	2,40
Dezembro	97	13	110	3,54
Total	847	104	951	2,60

CASAMENTOS POR MEZES

1.º Semestre

Janeiro	70
Fevereiro	65
Março	71
Abril	69
Maió	100
Junho	88
Somma	463

2.º Semestre

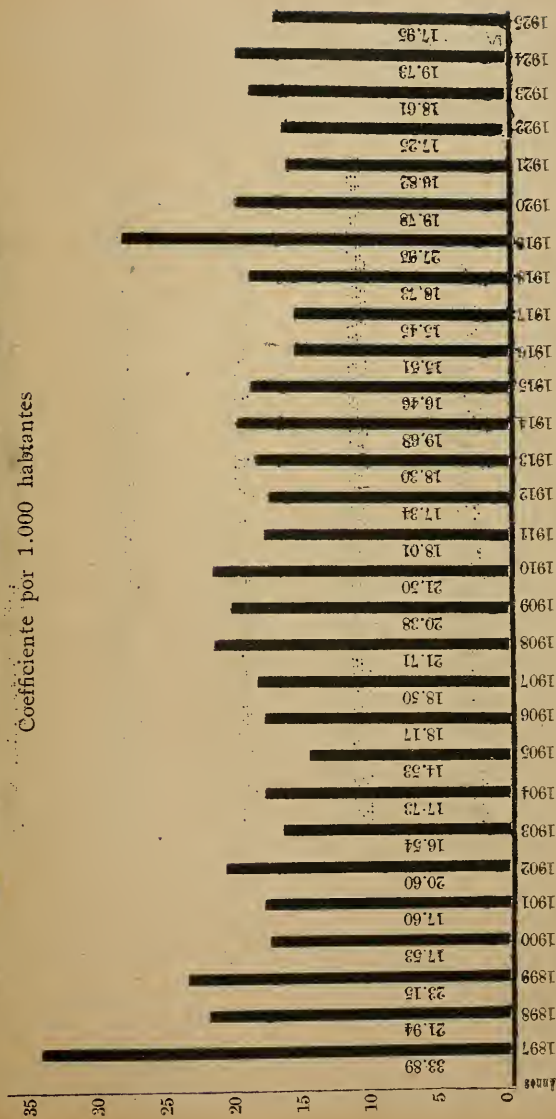
Julho	87
Agosto	47
Setembro	95
Outubro	77
Novembro	72
Dezembro	110
Somma	488
Total do anno	951

MORTALIDADE DA CIDADE DO SALVADOR
(1897-1925)

ANNOS	POPULAÇÃO	TOTAL dos OBITOS	MÉDIA DIÁRIA	COEFICIENTE POR MIL HABITANTES	
				ANUAES	QUINZENAS
1897	200.000	6.778	18.56	33.89	
1898	"	4.389	12.02	21.94	
1899	230.000	5.325	14.58	23.15	
1900	"	4.032	11.04	17.53	
1901	"	4.048	11.09	17.60	
1902	"	4.740	12.98	20.60	
1903	265.000	4.384	12.01	16.54	} 17.30
1904	"	4.699	12.83	17.73	
1905	"	3.852	10.55	14.53	} 20.08
1906	"	4.817	13.19	18.17	
1907	"	4.905	13.43	18.50	} 20.08
1908	"	5.754	15.72	21.71	
1909	286.000	5.830	15.97	20.38	} 17.95
1910	"	6.151	16.85	21.50	
1911	292.000	5.259	14.40	18.01	} 17.95
1912	300.000	5.202	14.21	17.34	
1913	310.000	5.675	15.54	18.30	} 17.95
1914	"	6.101	16.71	19.68	
1915	314.000	5.169	14.16	16.46	} 19.50
1916	"	4.873	13.31	15.51	
1917	320.000	4.947	13.55	15.45	} 19.50
1918	"	5.996	16.42	18.73	
1919	"	8.946	24.50	27.95	} 18.07
1920	"	6.330	17.29	19.78	
1921	"	5.385	14.75	16.82	} 18.07
1922	"	5.522	15.12	17.25	
1923	"	5.956	16.31	18.61	} 18.07
1924	"	6.316	17.25	19.73	
1925	"	5.744	15.73	17.95	


Mortalidade da Cidade do Salvador

Coefficiente por 1.000 habitantes



Mortalidade da Cidade do Salvador

Coefficientes quinquennales por 1.000 habitantes




**MORTALIDADE DAS PRINCIPAES DOENÇAS TRANSMISSIVEIS
NA CIDADE DO SALVADOR
(1897-1925)**

ANNOS	POPULAÇÃO	ORITOS POR DOENÇAS TRANSMISSIVEIS	MEDIA DIARIA	COEFFICIENTE POR MIL HABITANTES	
				ANNUALES	QUINQUENNAES
1897	200.000	2.905	7.95	14.52	
1898	»	1.314	3.60	6.57	
1899	230.000	1.497	4.10	6.50	
1900	»	1.099	3.00	4.77	
1901	»	1.085	2.97	4.71	
1902	»	1.035	2.85	4.50	
1903	265.000	963	2.63	3.63	} 4.14
1904	»	1.096	2.99	4.13	
1905	»	1.029	2.81	3.88	
1906	»	1.173	3.21	4.42	
1907	»	1.275	3.49	4.81	
1908	»	1.818	4.96	6.86	} 6.20
1909	286.000	1.962	5.37	6.86	
1910	»	2.255	6.17	7.88	
1911	292.000	1.361	3.72	4.66	
1912	300.000	1.365	3.72	4.55	
1913	310.000	1.589	4.33	5.12	} 4.84
1914	»	1.657	4.53	5.34	
1915	314.000	1.429	3.91	4.55	
1916	»	1.375	3.75	4.37	
1917	320.000	1.342	3.67	4.19	
1918	»	2.116	5.79	6.61	} 7.30
1919	»	4.600	12.60	14.37	
1920	»	2.216	6.05	6.92	
1921	»	1.692	4.63	5.28	
1922	»	1.707	4.67	5.33	
1923	»	1.685	4.61	5.26	} 5.62
1924	»	2.166	5.91	6.76	
1925	»	1.752	4.80	5.47	

CIDADE DO SALVADOR

Mortalidade das principaes doenças transmissiveis


Coeficiente por 1.000 habitantes



CIDADE DO SALVADOR

Mortalidade das principais doenças transmissíveis

Coefficientes quinquennaes por 1.000 habitantes



Notificações das principais doenças transmissíveis, na Cidade do Salvador [1897-1925]

ANNOS	F. TYPHOIDR		VARIOLA		Sarampo		DIPHTERIA		Dysenteria		PESTE		F. AMARELLA	
	Total de casos	Obitos	Total de casos	Obitos	Total de casos	Obitos	Total de casos	Obitos	Total de casos	Obitos	Total de casos	Obitos	Total de casos	Obitos
1897	56	56	4.575	1.676	10	10	6	6	60	60	--	--	75	44
1898	54	54	780	168	--	--	--	--	32	32	--	--	93	65
1899	63	63	45	10	--	--	1	1	24	24	--	--	351	216
1900	38	38	20	--	84	84	10	10	15	15	--	--	10	6
1901	38	38	33	8	3	3	3	3	19	19	--	--	4	3
1902	23	23	70	2	--	--	3	3	15	15	--	--	3	1
1903	7	7	27	1	8	--	7	2	11	11	--	--	3	3
1904	16	16	394	19	--	--	--	--	17	17	207	141	1	--
1905	15	15	874	39	121	94	--	--	10	10	10	7	--	--
1906	17	17	245	15	36	32	--	--	10	10	150	95	--	--
1907	14	14	711	27	3	3	3	3	13	13	128	107	--	--
1908	24	24	1.422	85	17	8	3	2	479	479	73	51	23	16
1909	13	13	1.813	328	21	21	3	3	177	177	147	114	172	93
1910	14	14	2.697	835	7	7	8	6	93	93	167	124	8	8
1911	18	18	70	5	24	17	3	3	90	90	72	52	--	--
1912	10	10	6	--	27	8	14	6	81	81	83	59	25	13
1913	16	16	17	1	--	--	12	7	176	176	173	111	105	54
1914	8	8	24	--	125	86	20	4	72	62	114	82	120	68
1915	12	12	3	--	7	5	5	2	67	64	79	51	9	5
1916	12	12	29	1	3	1	1	1	30	26	26	14	--	--
1917	10	10	30	--	5	2	9	4	25	23	40	29	1	1
1918	12	12	16	--	2	1	11	3	18	18	13	9	49	18
1919	21	21	4.612	2.804	4	4	17	8	52	51	1	1	129	48
1920	25	25	529	363	50	38	3	3	225	212	68	42	7	1
1921	26	26	15	--	8	8	3	1	161	160	48	35	2	2
1922	24	24	8	2	1	--	3	2	94	71	30	21	19	11
1923	38	38	14	1	21	13	9	7	208	195	16	11	157	45
1924	566	196	4	--	31	30	7	5	342	317	12	6	1	1
1925	42	23	10	5	2	1	25	13	111	94	24	18	--	--

ANNOS

1897
1898
1899
1900
1901
1902
1903
1904
1905
1906
1907
1908
1909
1910
1911
1912
1913
1914
1915
1916
1917
1918
1919
1920
1921
1922
1923
1924
1925

Directoria de Demographia e Educação Sanitaria

Mortandade pelas principaes doenças transmissiveis

(1897-1925)

ANNOS	Febre typhoide	Paludismo	Variola	Sarampo	Iscaerlatina	Coqueluche	Diphtheria	Grippe	Dysenteria	Peste	Febre amarella	Lepra	Tuberculose	TOTAL
1897	56	400	1.676	10	.	7	6	6	60		13	3	638	2.995
1898	54	362	152	.	.	18	.	2	32		57	1	636	1.814
1899	63	451	10	.	.	2	1	11	21		208	3	691	1.497
1900	38	255	.	54	.	2	10	41	15		6	1	644	1.699
1901	38	346	8	3	.	16	3	9	19		3	1	639	1.088
1902	23	348	2	.	.	12	3	9	15			7	616	1.038
1903	7	327	1	.	.	1	2	11	11			4	569	963
1904	16	239	19	.	.	3	.	11	17	139		4	648	1.076
1905	15	250	39	94	.	3	.	20	10	8			590	1.029
1906	17	300	15	32	.	25	.	8	10	98		1	617	1.173
1907	14	277	27	3	.	15	3	70	13	107		5	741	1.275
1908	24	384	85	8	.	.	.	8	179	32	11	1	761	1.818
1909	13	388	328	21	.	1	3	17	177	114	93	7	800	1.962
1910	14	314	835	7	1	16	6	16	93	123	8	7	784	2.28
1911	18	375	5	17	.	20	3	15	90	52		4	762	1.361
1912	10	381	.	8	.	7	6	17	81	59	13	1	782	1.36
1913	16	327	1	.	.	33	7	18	176	111	51	3	843	1.789
1914	8	439	.	86	.	36	4	16	62	81	68	3	854	1.657
1915	12	319	.	5	.	9	2	10	63	52	5	3	949	1.429
1916	12	355	1	1	1	2	1	28	36	14	.	2	932	1.378
1917	10	277	.	2	.	7	1	17	23	29	4	.	665	1.342
1918	12	479	.	1	.	28	3	386	18	8	18	10	1.153	2.416
1919	21	532	26	4	.	13	8	49	51	2	48	3	1.065	4.600
1920	25	432	363	38	.	38	3	32	212	43	1	9	1.020	2.216
1921	26	406	.	8	.	15	1	79	160	34	2	8	555	1.602
1922	24	515	2	.	.	3	1	108	73	22	14	3	945	1.707
1923	38	285	1	13	.	6	7	108	190	10	45	1	975	1.685
1924	195	567	.	50	.	41	8	123	317	7	4	2	1.078	2.166
1925	23	467	5	1	.	16	13	87	94	18		8	1.020	1.752



DIRECTORIA DE DEMOGRAPHIA E EDUCACAO SANITARIA

Mortalidade das principais doenças transmissíveis na Cidade do Salvador
(COEFFICIENTES POR MIL HABITANTES)

ANNOS	Febre typhoide	Faludismo	Varicela	Sarampo	Escarlatina	Coqueluche	Diphtheri.	Corippe	Dysenteria	Peste	Febre marelilla	Lepra	tuberculos	TOTAL
1897	0,28	2,00	5,38	0,05	—	0,04	0,03	0,03	0,30	—	0,21	0,00	3,19	4,77
1898	0,27	1,81	0,76	—	—	0,09	—	0,01	0,16	—	0,28	0,01	3,18	6,77
1899	0,27	1,96	0,04	—	—	0,01	0,01	0,18	0,10	—	0,00	0,02	3,01	7,84
1900	0,16	1,11	—	0,36	—	0,01	0,04	0,19	0,06	—	0,03	0,01	2,80	7,71
1901	0,17	1,51	0,03	0,02	—	0,07	0,02	0,04	0,04	—	0,02	0,01	2,78	7,72
1902	0,10	1,51	0,01	—	—	0,05	0,02	0,04	0,06	—	—	0,03	2,68	4,80
1903	0,02	1,23	0,01	—	—	0,01	0,01	0,15	0,04	—	—	0,01	2,15	3,67
1904	0,06	0,90	0,07	—	—	0,01	—	0,04	0,08	0,52	—	0,02	2,15	4,38
1905	0,06	0,94	0,15	0,35	—	0,01	—	0,07	0,04	0,07	—	—	2,22	3,8
1906	0,06	1,13	0,08	0,12	—	0,09	—	0,07	0,04	0,30	—	0,02	2,37	3,72
1907	0,05	1,05	0,10	0,01	—	0,05	0,01	0,26	0,05	0,14	—	0,02	2,80	7,71
1908	0,09	1,15	0,32	0,03	—	—	0,01	0,03	1,81	0,19	0,05	0,01	2,80	6,90
1909	0,04	1,35	1,14	0,07	—	0,01	0,01	0,09	0,52	0,30	0,32	0,02	2,79	6,86
1910	0,05	1,20	2,92	0,02	0,01	0,06	0,02	0,06	0,32	0,13	0,03	0,02	2,34	7,71
1911	0,06	1,28	0,02	0,06	—	0,07	0,01	0,05	0,51	0,18	—	0,01	2,61	4,06
1912	0,03	1,27	—	0,03	—	0,02	0,02	0,06	0,27	0,19	0,04	0,01	2,91	4,88
1913	0,05	1,05	0,01	—	—	0,11	0,02	0,06	0,57	0,35	0,17	0,01	2,22	5,17
1914	0,03	1,11	—	0,28	—	0,12	0,01	0,05	0,20	0,26	0,22	0,01	2,75	5,30
1915	0,04	1,01	—	0,02	—	0,03	0,01	0,03	0,20	0,16	0,02	0,01	3,07	4,85
1916	0,03	1,12	0,01	0,01	0,01	0,01	0,01	0,08	0,08	0,04	—	0,01	2,96	7,71
1917	0,03	0,86	—	0,01	—	0,02	0,01	0,05	0,07	0,09	0,01	0,02	3,02	3,72
1918	0,04	1,50	—	0,01	—	0,09	0,01	1,21	0,07	0,02	0,05	0,03	3,60	6,61
1919	0,07	1,66	8,76	0,01	—	0,01	0,02	0,15	0,16	0,01	0,15	0,01	3,53	4,50
1920	0,08	1,35	1,13	0,12	—	0,12	0,01	0,10	0,66	0,13	0,01	0,03	3,18	7,02
1921	0,08	1,27	—	0,02	—	0,04	0,01	0,28	0,50	0,11	0,01	0,01	2,38	5,38
1922	0,07	1,61	0,01	—	—	0,01	0,01	0,34	0,23	0,06	0,03	0,01	2,38	5,38
1923	0,12	0,89	0,01	0,04	—	0,01	0,02	0,34	0,61	0,03	0,14	0,01	3,14	7,02
1924	0,61	1,14	—	0,09	—	0,13	0,01	0,38	0,99	0,07	0,01	0,01	3,3	7,02
1925	0,07	1,16	0,02	0,01	—	0,05	0,04	0,27	0,29	0,05	—	0,02	3,19	7,02

CAPITULO XI

INSTRUCÇÃO



ENSINO CIVIL

ENSINO SUPERIOR — ENSINO MEDICO

*Relação dos diplomados e diplomas revalidados,
de 1833 a 1924*

<i>Annos</i>	<i>Diplomados</i>	<i>Diplomas revalidados</i>	<i>Annos</i>	<i>Diplomados</i>	<i>Diplomas revalidados</i>
1833	3	—	1866	6	2
1834	—	—	1867	14	4
1835	1	—	1868	11	3
1836	1	—	1869	29	1
1837	1	—	1870	43	3
1838	3	—	1871	53	1
1839	11	1	1872	23	3
1840	13	4	1873	34	4
1841	9	1	1874	32	—
1842	10	2	1875	30	2
1843	10	7	1876	25	1
1844	6	6	1877	25	—
1845	22	1	1878	40	—
1846	15	—	1879	83	—
1847	13	4	1880	126	—
1848	14	2	1881	45	—
1849	19	1	1882	64	2
1850	13	3	1883	67	1
1851	21	2	1884	36	2
1852	34	2	1885	107	3
1853	42	1	1886	108	—
1854	22	4	1887	108	—
1855	15	2	1888	85	1
1856	38	3	1889	74	—
1857	31	3	1890	65	1
1858	41	—	1891	27	—
1859	34	3	1892	26	—
1860	11	2	1893	24	—
1861	14	—	1894	21	—
1862	5	1	1895	23	3
1863	19	1	1896	23	—
1864	13	6	1897	26	1
1865	15	—	1898	40	—

<i>Annos</i>	<i>Diplomados</i>	<i>Diplomas revalidados</i>	<i>Annos</i>	<i>Diplomados</i>	<i>Diplomas revalidados</i>
1899	40	1	1913	75	—
1900	8	1	1914	43	—
1901	4	—	1915	44	—
1902	68	1	1916	43	—
1903	62	2	1917	46	—
1904	32	—	1918	9	1
1905	49	1	1919	101	4
1906	53	—	1920	37	2
1907	37	3	1921	36	3
1908	46	3	1922	28	2
1909	54	1	1923	58	—
1910	55	2	1924	78	—
1911	32	—			
1912	65	—	Total	3.307	130

FACULDADE DE MEDICINA

ALUMNOS MATRICULADOS E OUVINTES NOS CURSOS MÈDICO,
PHARMACEÛTICO, ODONTOLOGICO E OBSTÈTRICO,
POR ANNOS, EM 1924

MEDICINA

	<i>Matriculados</i>	<i>Ouvintes</i>	<i>Total</i>
1.º anno	124	—	124
2.º anno	127	8	135
3.º anno	124	8	132
4.º anno	92	7	99
5.º anno	54	5	59
6.º anno	83	3	86
Total	604	31	635

PHARMACIA

	<i>Matriculados</i>	<i>Ouvintes</i>	<i>Total</i>
1.º anno	57	—	57
2.º anno	35	7	42
3.º anno	32	3	35
Total	124	10	134

ODONTOLOGIA

	<i>Matriculados</i>	<i>Ouvintes</i>	<i>Total</i>
1.º anno	53	—	52
2.º anno	27	5	32
3.º anno	22	1	23
Total	142	6	108

OBSTETRICIA

	<i>Matriculados</i>	<i>Ouvintes</i>	<i>Total</i>
1.º anno	2	—	2
2.º anno	—	—	—
Total	2	—	2

Resumo

<i>Matriculados</i>	832
<i>Ouvintes</i>	47
Total	879

ENSINO CIVIL

ENSINO SUPERIOR ——— ENSINO DE ODONTOLOGIA

*Relação dos diplomados e diplomas revalidados,
de 1870 a 1924*

<i>Annos</i>	<i>Diplomados</i>	<i>Diplomas revalidados</i>	<i>Annos</i>	<i>Diplomados</i>	<i>Diplomas revalidados</i>
1870	3	—	1899	10	—
1871	3	—	1900	18	1
1872	2	—	1901	6	—
1873	4	1	1902	13	—
1874	2	—	1903	18	—
1875	2	—	1904	12	—
1876	2	—	1905	19	—
1877	2	—	1906	22	—
1878	5	—	1907	43	—
1879	10	—	1908	39	—
1880	6	—	1909	77	—
1881	3	—	1910	66	—
1882	—	—	1911	52	—
1883	1	—	1912	18	—
1884	3	—	1913	3	—
1885	—	—	1914	10	—
1886	—	—	1915	13	—
1887	1	—	1916	30	—
1888	—	2	1917	6	—
1889	—	—	1918	8	—
1890	—	—	1919	5	—
1891	3	—	1920	10	—
1892	—	1	1921	13	—
1893	—	—	1922	35	—
1894	—	—	1923	21	—
1895	2	—	1924	19	—
1896	3	—			
1897	10	—	Total	664	5
1898	11	—			

ENSINO CIVIL

ENSINO SUPERIOR — ENSINO DE PHARMACIA

*Relação dos diplomados e diplomas revalidados,
de 1836 a 1924*

<i>Anos</i>	<i>Diplomados</i>	<i>Diplomas revalidados</i>	<i>Anos</i>	<i>Diplomados</i>	<i>Diplomas revalidados</i>
1836	1	—	1869	6	1
1837	—	—	1870	19	1
1838	2	—	1871	22	1
1839	—	1	1872	26	3
1840	—	—	1873	19	—
1841	—	—	1874	15	1
1842	—	—	1875	29	—
1843	8	2	1876	11	—
1844	1	2	1877	16	—
1845	4	—	1878	15	—
1846	3	—	1879	14	—
1847	4	—	1880	23	—
1848	1	1	1881	8	—
1849	2	2	1882	19	1
1850	3	—	1883	13	2
1851	4	—	1884	6	—
1852	5	1	1885	3	—
1853	4	—	1886	28	—
1854	5	3	1887	43	—
1855	6	1	1888	34	—
1856	5	2	1889	42	—
1857	2	—	1890	27	—
1858	8	—	1891	16	—
1859	13	—	1892	14	1
1860	8	3	1893	7	—
1861	7	1	1894	21	—
1862	9	—	1895	10	—
1863	8	—	1896	30	—
1864	6	—	1897	99	—
1865	4	—	1898	89	—
1866	5	1	1899	45	—
1867	5	—	1900	37	—
1868	12	—	1901	40	—

<i>Annos</i>	<i>Diplomados</i>	<i>Diplomas revalidados</i>	<i>Annos</i>	<i>Diplomados</i>	<i>Diplomas revalidados</i>
1902	97	—	1915	16	—
1903	72	—	1916	1	—
1904	68	—	1917	14	—
1905	66	—	1918	13	—
1906	64	—	1919	7	—
1907	69	—	1920	7	—
1908	24	—	1921	31	—
1909	60	—	1922	43	—
1910	45	—	1923	36	—
1911	22	—	1924	36	—
1912	13	—			
1913	1	—	Total	1.806	31
1914	13	—			

ENSINO CIVIL

ENSINO SUPERIOR — ENSINO DE OBSTETRICIA

*Relação dos diplomados e diplomas revalidados,
de 1909 a 1924*

<i>Annos</i>	<i>Diplomados</i>	<i>Diplomas revalidados</i>	<i>Annos</i>	<i>Diplomados</i>	<i>Diplomas revalidados</i>
1909	—	—	1918	—	—
1910	4	—	1919	1	—
1911	6	—	1920	6	—
1912	—	—	1921	7	—
1913	—	—	1922	3	—
1914	—	—	1923	2	—
1915	1	—	1924	—	—
1916	4	—			
1917	—	—	Total	34	—

ESCOLA DE DIREITO

ALUNOS MATRICULADOS NO CURSO DE SCIENCIAS JURIDICAS E
SOCIAES, POR ANNOS, EM 1924

	<i>Matriculados</i>	<i>Ouvintes</i>	<i>Total</i>
1.º anno	20	—	20
2.º anno	18	—	18
3.º anno	18	—	18
4.º anno	28	—	28
5.º anno	16	—	16
Total	100	—	100

ENSINO CIVIL,

ENSINO SUPERIOR — ENSINO JURIDICO

<i>Annos</i>	<i>Alumnos matriculados</i>	<i>Alumnos asistentes</i>	<i>Annos</i>	<i>Alumnos matriculados</i>	<i>Alumnos asistentes</i>
1891	56	—	1909	165	4
1892	118	—	1910	161	17
1893	162	—	1911	161	4
1894	167	—	1912	129	—
1895	163	—	1913	216	—
1896	186	—	1914	226	—
1897	153	—	1915	262	—
1898	96	—	1916	231	—
1899	102	—	1917	148	10
1900	127	2	1918	126	1
1901	128	1	1919	145	2
1902	108	—	1920	109	—
1903	126	—	1921	110	—
1904	129	41	1922	107	—
1905	138	27	1923	113	—
1906	141	20	1924	100	—
1907	171	21			
1908	172	6	Total	4.952	162

ESCOLA POLYTECHNICA

NUMERO DE ALUMNOS MATRICULADOS E OUVINTES NOS CURSOS
POLYTECHNICO, CHIMICA INDUSTRIAL E PROFISSIONAL,
POR ANNOS, EM 1924

ENGENHARIA

	<i>Matriculados</i>	<i>Ouvintes</i>	<i>Total</i>
Curso preliminar	13	—	13
1.º anno	17	—	17
2.º anno	10	—	10
3.º anno	20	—	20
4.º anno	16	—	16
5.º anno	14	—	14
°Total	90	—	90

CHIMICA INDUSTRIAL

	<i>Matriculados</i>	<i>Ouvintes</i>	<i>Total</i>
Curso preliminar	—	—	—
1.º anno	8	1	9
2.º anno	—	—	3
3.º anno	3	—	3
Total	11	1	12

CHIMICA PROFISSIONAL

	<i>Matriculados</i>	<i>Ouvintes</i>	<i>Total</i>
Curso preliminar	—	—	—
1.º anno	19	—	19

ENSINO CIVIL

ENSINO SUPERIOR — ENSINO POLYTECHNICO

<i>Annos</i>	<i>Alumnos matriculados</i>	<i>Alumnos ouvintes</i>	<i>Annos</i>	<i>Alumnos matriculados</i>	<i>Alumnos ouvintes</i>
1897	41	56	1912	135	7
1898	9	13	1913	159	—
1899	28	13	1914	184	—
1900	38	12	1915	183	32
1901	50	15	1916	184	30
1902	40	20	1917	132	11
1903	37	13	1918	133	32
1904	40	16	1919	140	—
1905	51	16	1920	101	8
1906	41	11	1921	99	9
1907	51	16	1922	92	1
1908	60	12	1923	79	8
1909	58	9	1924	90	—
1910	71	16			
1911	69	1	Total	2.395	371

ESCOLA DE S. BENTO DAS LAGES

ENSINO PROFISSIONAL — ENSINO AGRONOMICO

Matriculas em 1920

1.º anno	33
2.º anno	—
3.º anno	—
4.º anno	—
Total	33

Não promovidos	5
Promovidos para o 2.º anno	28
Promovidos para o 3.º anno	—
Promovidos para o 4.º anno	—

Matriculas em 1921

1.º anno	10
2.º anno	28
3.º anno	—
4.º anno	—
Total	38

Não promovido	1
Promovidos para o 2.º anno	10
Promovidos para o 3.º anno	27
Promovidos para o 4.º anno	—
Total	38

Matriculas em 1922

1.º anno	5
2.º anno	10
3.º anno	27
4.º anno	—
Total	42

Não promovidos	9
Promovidos para o 2.º anno	3
Promovidos para o 3.º anno	8
Promovidos para o 4.º anno	22
Total	42

Matriculas em 1923

1.º anno	10
2.º anno	3
3.º anno	9
4.º anno	22
Total	44

Não providos	3
Promovidos para o 2.º anno	8
Promovidos para o 3.º anno	3
Promovidos para o 4.º anno	8
Diplomados	22
Total	44

Matriculas em 1924

1.º anno	7
2.º anno	8
3.º anno	4
4.º anno	8
Total	27

Não promovidos	3
Promovidos para o 2.º anno	4
Promovidos para o 3.º anno	8
Promovidos para o 4.º anno	4
Diplomados	8
Total	27

ENSINO CIVIL.

ENSINO PROFISSIONAL — ENSINO PEDAGOGICO

Escola Normal

<i>Annos</i>	<i>MATRICULAS</i>				<i>Total</i>	<i>Alumnos diploma- dos</i>
	<i>1.a serie</i>	<i>2.a serie</i>	<i>3.a serie</i>	<i>4.a serie</i>		
1900	34	29	40	25	128	23
1901	52	27	34	35	148	35
1902	90	51	32	30	203	24
1903	73	65	39	32	209	32
1904	47	62	59	30	198	28
1905	50	43	117	—	210	99
1906	50	51	56	—	157	45
1907	46	49	55	—	150	35
1908	50	52	54	—	156	50
1909	50	45	49	—	144	46
1910	50	45	49	—	144	36
1911	50	45	53	—	148	45
1912	132	55	54	—	241	48
1913	130	97	56	—	283	44
1914	125	84	87	—	296	69
1915	111	95	90	—	296	72
1916	101	80	96	—	277	67
1917	126	76	86	—	288	49
1918	152	102	73	—	327	62
1919	121	98	93	—	312	87
1920	108	104	86	—	298	77
1921	104	89	98	—	291	89
1922	138	67	89	42	336	41
1923	90	114	88	67	359	60
1924	90	73	104	72	348	59
Total	2.179	1.698	1.737	333	5.947	1.322

ESCOLAS ANNEXAS A' ESCOLA NORMAL E SUAS
EQUIPARADAS, EM 1924

<i>Escola Normal</i>	<i>Masculino</i>	<i>Feminino</i>	<i>Total</i>
Curso Complementar	1	1	2
Curso Elementar	1	1	2
Total	2	2	4
<i>Corpo docente</i>			
Professores	1	4	5
Adjunctos	1	9	10
Total	2	13	15
<i>Matricula</i>			
No Curso Elementar	43	120	163
No Curso Infantil	—	—	106
No Curso Complementar	17	82	99
Total	60	202	368
<i>Frequencia média</i>			
Curso Elementar	—	—	85
Curso Infantil	—	—	49
Curso Complementar	—	—	54
Total	—	—	188
<i>Sagrado Coração de Jesus</i>			
Curso Complementar	—	1	1
Curso Elementar	—	1	1
Internatos	—	1	1
Total	—	3	3

<i>Corpo docente</i>	<i>Masculino</i>	<i>Feminino</i>	<i>Total</i>
Professores	—	3	3
Adjunctos	—	2	2
Total	—	5	5
<i>Matricula</i>			
No Curso Elementar	—	68	68
No Curso Infantil	—	—	18
No Curso Complementar	—	54	54
Total	—	112	140
<i>Frequencia média</i>			
Curso Elementar	—	—	68
Curso Infantil	—	—	18
Curso Complementar	—	—	54
Total	—	—	140
<i>Collegio N. S. da Piedade (Cidade de Ilhéos)</i>			
Curso Complementar	—	1	1
Curso Elementar	—	1	1
Total	—	2	2
<i>Côrpo docente</i>			
Professores	—	2	2
Adjunctos	—	2	2
Total	—	4	4
<i>Matricula</i>			
No Curso Elementar	—	75	75
No Curso Complementar	—	53	53
Total	—	128	128

<i>Frequencia média</i>	<i>Masculino</i>	<i>Feminino</i>	<i>Total</i>
Curso Elementar	—	—	70
Curso Complementar	—	—	48
Total	—	—	118
<i>Collegio Santa Euphrasia</i> (Cidade da Barra)			
Curso Complementar	—	1	1
Curso Elementar	—	1	1
Total	—	2	2
<i>Corpo docente</i>			
Professores	—	2	2
Adjunctos	—	2	2
Total	—	4	4
<i>Matricula</i>			
No Curso Elementar	—	68	68
No Curso Complementar	—	54	54
Total	—	122	122
<i>Frequencia média</i>			
Curso Elementar	—	—	63
Curso Complementar	—	—	48
Total	—	—	111

ENSINO CIVIL

ESCOLAS ANNEXAS AO EDUCANDARIO DO SAGRADO CORAÇÃO DE JESUS

Anos	Matriculas				Alunos que terminaram o curso		
	Comple- mentar	Elemen- tar	Infan- til	Total	Comple- mentar	Elemen- tar	Total
1907	52	63	12	127	8	10	18
1908	52	54	8	114	15	21	36
1909	48	38	9	95	20	15	35
1910	47	66	12	125	14	14	28
1911	62	89	15	166	40	18	58
1912	77	69	16	162	42	8	50
1913	59	76	9	144	15	11	26
1914	40	64	10	114	12	8	20
1915	50	61	13	124	16	11	27
1916	91	68	8	167	57	26	83
1917	84	65	12	161	30	16	46
1918	76	59	14	149	36	12	48
1919	74	64	8	146	34	20	44
1920	51	52	15	118	33	9	42
1921	50	33	10	93	36	10	46
1922	33	32	12	77	4	18	22
1923	35	47	12	94	11	21	32
1924	68	54	18	140	11	32	43
Total	1.049	1.054	213	2.316	434	270	704

DEMONSTRATIVO DO MOVIMENTO DA ESCOLA
NORMAL E DAS SUAS EQUIPARADAS,
EM 1924

ENSINO CIVIL, PROFISSIONAL E PEDAGOGICO

ESCOLA NORMAL

<i>Alunos</i>	<i>1.º anno</i>	<i>2.º anno</i>	<i>3.º anno</i>	<i>4.º anno</i>	<i>Total</i>
Matriculados	99	73	104	72	348
Inscriptos para exames	94	64	102	66	326
Não inscriptos para exames...	5	9	2	6	22
Promovidos	44	38	50	59	191
Não promovidos	50	26	52	7	125
Aptos para exames de 2. ^a epoca	39	17	34	6	96
Que perderam o anno	11	9	18	1	39

EDUCANDARIO DO SAGRADO CORAÇÃO DE JESUS

<i>Alunos</i>	<i>1.º anno</i>	<i>2.º anno</i>	<i>3.º anno</i>	<i>4.º anno</i>	<i>Total</i>
Matriculados	78	61	58	68	265
Inscriptos para exames	74	54	54	66	248
Não inscriptos para exames..	4	7	4	2	17
Promovidos	39	36	34	66	175
Não promovidos	35	18	20	—	73
Aptos para exames de 2. ^a epoca	31	17	19	—	67
Que perderam o anno	4	1	1	—	6

ESCOLA N. S. DA PIEDADE

<i>Alunos</i>	<i>1.º anno</i>	<i>2.º anno</i>	<i>3.º anno</i>	<i>4.º anno</i>	<i>Total</i>
Matriculados	9	10	4	6	29
Inscriptos para exames	9	9	4	6	28
Não inscriptos para exames...	—	1	—	—	1
Promovidos	8	2	4	6	20
Não promovidos	1	7	—	—	8
Aptos para exames de 2. ^a epoca	1	4	—	—	5
Que perderam o anno	—	3	—	—	3

ESCOLA SANTA EUPHRASIA

<i>Alumnos</i>	<i>1.º anno</i>	<i>2.º anno</i>	<i>3.º anno</i>	<i>4.º anno</i>	<i>Total</i>
Matriculados	6	1	4	—	11
Inscriptos para exames	6	—	4	—	10
Não inscriptos para exames .	—	1	—	—	1
Promovidos	3	—	3	—	6
Não promovidos	3	—	1	—	4
Aptos para exames de 2. ^a epoca	2	—	1	—	3
Que perderam o anno	1	—	—	—	1

Resumo

<i>Alumnos</i>	<i>1.º anno</i>	<i>2.º anno</i>	<i>3.º anno</i>	<i>4.º anno</i>	<i>Total</i>
Matriculados	192	145	170	146	653
Inscriptos para exames	183	127	164	138	612
Não inscriptos para exames .	9	18	6	8	41
Promovidos	94	76	91	131	392
Não promovidos	89	51	73	7	220
Aptos para exames de 2. ^a epoca	73	38	54	6	171
Que perderam o anno	16	13	19	1	49

ENSINO CIVIL

ENSINO PROFISSIONAL — ENSINO PEDAGOGICO

Educandario do Sagrado Coração de Jesus

<i>Anos</i>	MATRICULAS					<i>Alunos diploma- dos</i>
	<i>1.a serie</i>	<i>2.a serie</i>	<i>3.a serie</i>	<i>4.a serie</i>	<i>Total</i>	
1907	29	—	—	—	29	—
1908	33	28	—	—	61	—
1909	35	32	28	—	95	27
1910	42	32	32	—	106	31
1911	51	30	29	—	110	18
1912	53	35	26	—	114	19
1913	60	42	38	—	140	26
1914	52	42	42	—	136	35
1915	35	40	40	—	115	39
1916	75	32	38	—	145	42
1917	124	63	34	—	221	32
1918	101	101	57	—	259	54
1919	125	90	99	—	314	83
1920	115	106	86	—	307	102
1921	86	94	92	—	272	9
1922	66	74	84	85	309	75
1923	67	61	71	80	279	90
1924	78	61	58	68	265	66
Total . . .	1.227	963	854	233	3.277	748

DIVISÃO ESCOLAR DO ESTADO DA BAHIA, DE
ACCORDO COM O DECRETO N. 3.539, DE
18 DE MARÇO DE 1924

1.º DISTRICTO ESCOLAR

Comarca da Capital (Séde)

Comarca de Maragogipe
Comarca de Feira de Sant'Anna
Comarca de Cachoeira
Comarca de Castro Alves

2.º DISTRICTO ESCOLAR

Comarca de Santo Amaro (Séde)

Comarca de Matta de São João
Comarca de Tucano
Comarca de Serrinha
Comarca de Bom Conselho

3.º DISTRICTO ESCOLAR

Comarca de Nazareth (Séde)

Comarca de Amargosa
Comarca de Jequié
Comarca de Areia
Comarca de Maracás

4.º DISTRICTO ESCOLAR

Comarca de Alagoinhas (Séde)

Comarca de Inhambupe
Comarca de Barracão
Comarca de Conde
Comarca de Itapicurú

5.º DISTRICTO ESCOLAR

Comarca de Joazeiro (Séde)

Comarca de Salinas
Comarca de Barrã
Comarca de Remanso
Comarca de Barreiras

6.º DISTRICTO ESCOLAR

Comarca de Chique-Chique (Séde)

Comarca de Rio Branco
Comarca de Macahubas
Comarca de Santa Maria
Comarca de Brotas de Macahubas

7.º DISTRICTO ESCOLAR

Comarca de Lavras Diamantinas (Séde Lençóes)

Comarca de Andarahy
Comarca de Rio de Contas
Comarca de Doutor Seabra
Comarca de Ituassú

8.º DISTRICTO ESCOLAR

Comarca de Bomfim (Séde)

Comarca de Monte Santo
Comarca de Bomfim
Comarca de Geremoabo
Comarca de Jacobina

9.º DISTRICTO ESCOLAR

Comarca de Cactité (Séde)

Comarca de Conquista
Comarca de Cactité
Comarca de Condeúba
Comarca de Monte Alto

10.º DISTRICTO ESCOLAR

Comarca de Montê Alegre (Séde)

Comarca de Camisão
Comarca de Mundo Novo
Comarca de Itaberaba
Comarca de Morro do Chapéo

11.º DISTRICTO ESCOLAR

• *Comarca de Valença (Séde)*

Comarca de Valença
Comarca de Camamú
Comarca de Taperoá
Comarca de Barra do Rio de Contas

12.º DISTRICTO ESCOLAR

Comarca de Ilhéos (Séde)

Comarca de Itabuna
Comarca de Porto Seguro
Comarca de Cannavieiras
Comarca de Caravellas

DESPEZA FEITA COM O PROFESSORADO DAS ESCOLAS PRIMARIAS DO ESTADO
DA BAHIA EM 1924 E ESPECIFICAÇÃO DAS ESCOLAS

Municípios	Despesas com o Professorado	Escolas Elementares		Escolas Comple- mentares	Total
		Masc.	Fem. Mista		
1 Abbadia	14.400\$000	1	1	3	5
2 Abrantes	25.920\$000	2	2	5	9
3 Affonso Penna	24.288\$000	1	1	6	8
4 Alagoinhas	60.000\$000	6	6	3	17
5 Alcobaça	7.008\$000	1	1	—	2
6 Alegre (Villa do Rio)	5.760\$000	—	—	2	2
7 Amargosa	9.344\$000	1	1	—	2
8 Amparo	8.640\$000	1	1	1	3
9 Andarahe	12.224\$000	1	1	1	3
10 Angical	5.760\$000	1	1	—	2
11 Aracy	5.760\$000	1	1	—	2
12 Aratuhye	12.768\$000	2	2	—	4
13 Areia	15.648\$000	1	1	3	5
14 Baixa Grande	5.760\$000	1	1	—	2
15 Barracão	5.760\$000	1	1	—	2
16 Barra do Rio Grande	15.648\$000	1	1	3	5
17 Barra do Rio de Contas	5.760\$000	1	1	—	2
18 Barreiras	9.888\$000	1	1	1	3
19 Belmonte	7.008\$000	1	1	—	2
20 Boa Nova	7.008\$000	1	1	—	2
21 Bomfim	37.884\$000	2	2	7	12
22 Bom Jesus da Lapa	9.888\$000	1	1	1	3

Municípios	Despesas com o Professorado	Escolas Elementares		Escolas Comple- mentares	Total
		Masc.	Fem. Mixta		
23 Bom Jesus do Rio de Contas	8:640\$000	1	1	—	3
24 Bom Jesus dos Meiras	5:760\$000	1	1	—	2
25 Brejões	2:880\$000	—	—	—	1
26 Brotas de Macahubas	8:640\$000	1	1	—	3
27 Cachoeira	58:616\$000	5	5	2	17
28 Caculé	14:400\$000	2	1	—	5
29 Cactité	26:464\$000	3	3	1	7
30 Camamú	18:528\$000	2	2	—	4
31 Camisão	9:888\$000	1	1	—	2
32 Campo Formoso	5:760\$000	1	1	—	2
33 Campo Largo	5:760\$000	1	1	—	2
34 Cannaveiras	20:604\$000	1	1	1	3
35 Capivary	5:760\$000	1	1	—	2
36 Caravellas	12:768\$000	1	1	—	2
37 Carinhanha	9:888\$000	1	1	—	2
38 Castro Alves	31:320\$000	1	1	2	4
39 Catú (Sant'Anna do)	13:540\$000	1	1	—	2
40 Cayrú	27:158\$000	3	3	—	6
41 Chique-Chique	9:888\$000	1	1	—	2
42 Cicero Dantas	7:008\$000	1	1	—	2
43 Conceição do Coité	8:640\$000	1	1	—	2
44 Conde	39:392\$000	4	4	—	8
45 Condeúba	7:008\$000	1	1	—	2
46 Conquista	7:008\$000	1	1	—	2
47 Coração de Maria	8:640\$000	1	1	—	2
48 Correntina	7:008\$000	1	1	—	2
49 Cruz das Almas	26:364\$000	2	2	1	5
50 Cumbe	8:640\$000	1	1	—	2
51 Curaçá	15:648\$000	1	1	3	5

52	Doutor Seabra	9:888\$000	1	1	1	—	3
53	Encruzilhada	2:880\$000	—	—	1	—	1
54	Entre Rios	34:560\$000	2	2	8	—	12
55	Feira de Sant'Anna (1)	69:071\$596	5	5	8	2	20
56	Ganelleira do Assuruá	5:760\$000	1	—	1	—	2
57	Geremoabo	7:008\$000	1	1	—	—	2
58	Guanamby	5:760\$000	1	1	—	—	2
59	Guarany	8:640\$000	2	1	—	—	3
60	Igrapiúna	5:760\$000	1	1	—	—	2
61	Ilhéos	26:364\$000	1	1	5	1	8
62	Inhambupe	9:888\$000	1	1	1	—	3
63	Irará	28:544\$000	3	3	2	—	8
64	Itaberaba	7:008\$000	1	1	—	—	2
65	Itabuna	9:888\$000	1	1	1	—	3
66	Itaparica	78:960\$000	5	5	14	—	24
67	Itapicuru	12:768\$000	1	1	2	—	4
68	Ituassú	7:008\$000	1	1	—	—	2
69	Jacaracy	5:760\$000	1	1	—	—	2
70	Jacobina	18:528\$000	1	1	4	—	6
71	Jaguaquara	5:760\$000	1	1	—	—	2
72	Jaguaripe	35:808\$000	4	4	—	—	12
73	Jequié	9:344\$000	1	1	—	—	2
74	Jequiriçá	11:520\$000	1	1	2	—	4
75	Joazeiro	12:768\$000	1	1	2	—	4
76	Jussatape	11:520\$000	1	1	2	—	4
77	Lage	5:760\$000	1	1	—	—	2
78	Lençóes	9:888\$000	1	1	1	—	3
79	Livramento	5:760\$000	1	1	—	—	2
80	Macahubas	15:648\$000	1	1	3	—	5
81	Maracás	18:528\$000	1	1	4	—	6
82	Maragogipe	37:884\$000	2	2	7	1	12

(1) Inclusive o Grupo Escolar.

Municípios	Despesas com o Professorado	Escolas Elementares		Escolas Complementares	Total
		Masc.	fem. Mixta		
83 Marahú	8.640\$000	1	1	1	3
84 Matta de S. João	35.264\$000	3	3	5	11
85 Miguel Calmon	8.640\$000	1	1	1	3
86 Minas do Rio de Contas	18.528\$000	1	1	4	6
87 Monte Alegre	7.008\$000	1	1	—	2
88 Monte Alto	9.888\$000	1	1	1	3
89 Monte Santo	15.648\$000	1	1	3	5
90 Morro do Chapéu	18.528\$000	3	2	1	6
91 Mucugê	9.888\$000	1	1	1	3
92 Mundo Novo	15.648\$000	1	1	3	5
93 Muritiba	15.648\$000	1	1	3	5
94 Nazareth	21.408\$000	3	3	1	7
95 Nova Boipeba	8.640\$000	1	1	1	3
96 Oliveira do Brejinho	2.880\$000	—	—	1	1
97 Paramirim	14.400\$000	2	2	1	5
98 Patrocínio do Coité	10.976\$000	1	1	1	3
99 Píllão Arêado	5.760\$000	1	1	—	2
100 Poções	5.760\$000	1	1	2	4
101 Pojuca	11.520\$000	1	1	—	2
102 Pombal	8.640\$000	2	1	—	3
103 Porto Alegre (S. José do)	5.760\$000	1	1	—	2
104 Porto Seguro	17.984\$000	1	1	3	5
105 Prado	7.008\$000	1	1	—	2
106 Queimadas	20.160\$000	2	2	3	7
107 Remanso	7.008\$000	1	1	—	2
108 Remetios	5.760\$000	1	1	—	2
109 Riacho da Casa Nova	9.888\$000	1	1	1	3
110 Riacho de Sant'Anna	5.760\$000	1	1	—	2
111 Riachão do Jacuhye	8.640\$000	1	1	1	3
112 Rio Branco	9.888\$000	1	1	1	3

113 Ruy Barbosa	7:00\$000	1	1	—	—	—	2
114 Salvador (1)	87:000\$000	1	1	—	—	—	5
115 Sant'Anna dos Brejos	15:104\$000	2	2	—	—	—	4
116 Santa Cruz	5:760\$000	1	1	—	—	—	4
117 Santa Ignez	11:520\$000	—	2	2	—	—	4
118 Santa Maria	7:008\$000	1	1	—	—	—	2
119 Santarém	9:888\$000	1	1	1	—	—	3
120 Santa Ritta do Rio Preto	8:640\$000	1	1	1	—	—	3
121 Santo Amaro	68:864\$000	5	5	12	—	—	22
122 Santo Antonio da Gloria	5:760\$000	1	1	—	—	—	2
123 Santo Antonio de Jesus	7:008\$000	1	1	—	—	—	2
124 Santo Estevam do Jacuhye	5:760\$000	1	1	—	—	—	2
125 São Felipe	8:640\$000	1	1	1	—	—	3
126 São Felix	15:104\$000	1	1	2	—	—	4
127 São Francisco	45:536\$000	4	4	7	—	—	15
128 São Gonçalo dos Campos	26:624\$000	2	2	4	—	—	8
129 São Miguel	5:760\$000	1	1	—	—	—	2
130 Saude	5:760\$000	1	1	—	—	—	2
131 Sento Sé	11:520\$000	1	1	2	—	—	4
132 Serrinha	12:768\$000	1	1	2	—	—	4
133 Soure	5:760\$000	1	1	—	—	—	2
134 Tapéra	36:480\$000	3	3	6	—	—	12
135 Taperoá	5:760\$000	1	1	—	—	—	2
136 Trancoso	2:880\$000	—	—	—	—	—	1
137 Tucano	8:640\$000	1	1	1	—	—	3
138 Una	5:760\$000	1	1	—	—	—	2
139 Urandy	11:520\$000	1	1	2	—	—	3
140 Valença	26:624\$000	1	1	6	—	—	2
141 Vicosa	8:640\$000	1	1	1	—	—	4
142 Villa Bella das Palmeras	8:640\$000	1	1	1	—	—	8
143 Villa Rica	8:640\$000	1	1	1	—	—	3
144 Wagner	2:880\$000	—	—	—	—	—	3
		—	—	—	—	—	1

(1) Escolas annexas á Escola Normal.

ENSINO CIVIL — ENSINO PRIMARIO — ENSINO ESTADUAL.
 RELAÇÃO DAS ESCOLAS PRIMARIAS ESTADUAES, POR MUNICIPIOS E LOCALIDADES

Municipios	Localidades	Classe	Natureza			Corpo Docente			Total
			Masc.	Fem.	Mista	Masc.	Fem.	Total	
Abbadia	Abbadia	3. ^a	1	1	—	—	—	—	2
	Cêpa Forte	3. ^a	—	—	1	—	—	1	1
	Cachoeira d'Abbadia	3. ^a	—	—	1	—	—	1	1
	Mangue Secco	3. ^a	—	—	1	—	—	1	1
Total			1	1	3	—	—	5	5
Abrantes	Abrantes	3. ^a	1	1	—	—	—	—	2
	Monte Gordo	3. ^a	—	—	1	—	—	1	1
	Camassary	3. ^a	1	1	—	—	—	2	2
	Santo Amaro do Ipitanga	3. ^a	—	—	1	—	—	1	1
	Arenbepe	3. ^a	—	—	1	—	—	1	1
	Barra da Pojuca	3. ^a	—	—	1	—	—	1	1
	Parafuso	3. ^a	—	—	1	—	—	1	1
Total			2	2	5	—	—	9	9
Affonso Penna	Affonso Penna	2. ^a	1	1	—	—	—	—	2
	Pão Gordo	3. ^a	—	—	1	—	—	1	1
	Commercio	3. ^a	—	—	1	—	—	1	1
	Mombaça	3. ^a	—	—	1	—	—	1	1
	Sapatuny	3. ^a	—	—	1	—	—	1	1
	Barro Vermelho	3. ^a	—	—	1	—	—	1	1
	Rio da Dona	3. ^a	—	—	1	—	—	1	1
Total			1	1	6	—	—	8	8

Alagoínhas	1	1	—	2	—	2	2	—	1	1
Araçás	—	—	1	1	—	1	1	—	—	—
Igreja Nova	1	1	—	2	—	2	2	—	—	—
Olhos d'Água	1	1	—	2	—	2	2	—	—	—
Riacho da Guia	1	1	—	2	—	2	2	—	—	—
Alagoínhas Velha	1	1	—	2	1	1	2	—	—	—
Aramary	—	—	1	1	—	1	1	—	—	—
Mangaló	1	1	—	2	—	2	2	—	—	—
Saultype	1	1	—	2	—	2	2	—	—	—
Total	6	6	3	15	1	14	15	—	1	1
Alcobaça	1	1	—	2	—	2	2	—	—	—
Alegre	—	—	1	1	—	—	—	—	—	—
Cócos	—	—	1	1	—	—	—	—	—	—
Total	—	—	2	2	—	—	—	—	—	—
Amargosa	1	1	—	2	1	1	2	—	1	1
Amparo	1	1	—	2	1	1	2	—	—	—
Cipó	—	—	1	1	—	1	1	—	—	—
Total	1	1	1	3	1	2	3	—	—	—
Andarahy	1	1	—	2	1	1	2	—	1	1
Chique-Chique	—	—	1	1	—	1	1	—	—	—
Total	1	1	1	3	1	2	3	—	—	—
Angical	1	1	—	2	—	2	2	—	—	—

Barreiras	2. ^a	1	1	—	2	—	2	—	—
Buracão	3. ^a	—	—	1	1	—	1	1	—
Total		1	1	1	3	—	3	3	—
Belmonte	2. ^a	1	1	—	2	—	2	2	—
Bôa Nova	2. ^a	1	1	—	2	—	2	2	—
Bomfim	2. ^a	1	1	—	2	—	2	2	—
Jaguarary	3. ^a	1	1	—	2	—	2	2	—
Canôa	3. ^a	—	—	1	1	—	1	1	—
Missão do Sahy	3. ^a	—	—	1	1	—	1	1	—
Riachinho	3. ^a	—	—	1	1	—	1	1	—
Carrapichel	3. ^a	—	—	1	1	—	1	1	—
Cartaca	3. ^a	—	—	1	1	—	1	1	—
Barrinha	3. ^a	—	—	1	1	—	1	1	—
Catuny	3. ^a	—	—	1	1	—	1	1	—
Total		2	2	7	11	—	11	11	—
Bom Jesus da Lapa	2. ^a	1	1	—	2	—	2	2	—
Sítio do Matto	3. ^a	—	—	1	1	—	1	1	—
Total		1	1	1	3	—	3	3	—
Bom Jesus do Rio de Con- tas	3. ^a	1	1	—	2	1	1	2	—
Albaira	3. ^a	—	—	1	1	—	—	—	—
Total		1	1	1	3	1	1	2	—
Bom Jesus dos Meiras ...	3. ^a	1	1	—	2	—	2	2	—

Municípios	Localidades	Classe	Naturaça			Corpo Docente			Total
			Masc.	Fem.	Mista	Masc.	Fem.	Total	
Brotas de Macalubas	3. ^a	1	1	—	2	1	1	2
	3. ^a	—	—	1	1	—	1	1
	Total		1	1	1	3	1	2	3
Brejões	3. ^a	—	—	1	1	—	—	1
	3. ^a	—	—	1	1	—	—	1
	Total		—	—	1	1	—	—	1
Cachoeira	2. ^a	1	1	—	2	—	2	2
	3. ^a	1	1	—	2	—	2	2
	3. ^a	1	1	—	2	1	1	2
	3. ^a	1	1	—	2	2	2	2
	3. ^a	1	1	—	2	—	2	2
	3. ^a	—	—	1	1	—	1	1
	3. ^a	—	—	1	1	—	1	1
	3. ^a	—	—	1	1	—	1	1
	3. ^a	—	—	1	1	—	1	1
	3. ^a	—	—	1	1	—	1	1
	3. ^a	—	—	1	1	—	1	1
	3. ^a	—	—	1	1	—	1	1
Total		5	5	5	15	1	14	15	2
Caculé	3. ^a	1	1	—	2	1	1	2
	3. ^a	1	1	—	2	1	1	2
	Total		—	—	1	1	—	—	—
Rio do Antonio	3. ^a	—	—	1	1	—	—	—
	3. ^a	—	—	1	1	—	—	—
	Total		2	2	1	5	2	2	4

Caetité	1	1	—	2	—	2	2	—	—
Cannabrava	1	1	—	2	1	—	1	—	—
Bonito	1	1	—	2	1	1	2	—	—
Santa Luzia do Barracão	—	—	1	1	—	1	1	—	—
Total	3	3	1	7	2	4	6	—	—
Camamú	1	1	—	2	—	2	2	—	—
Acarahy	—	—	1	1	—	1	1	—	—
Barcellos	—	—	1	1	—	1	1	—	—
Santa Cruz de Barcellos	1	1	—	2	—	2	2	—	—
Total	2	2	2	6	—	6	6	—	—
Camisão	1	1	—	2	1	1	2	—	—
Serra Preta	—	—	1	1	—	1	1	—	—
Total	1	1	1	3	1	2	3	—	—
Campo Formoso	1	1	—	2	1	1	2	—	—
Campo Largo	1	1	—	2	1	1	2	—	—
Cannavieiras	1	1	—	2	—	2	2	—	—
Atalaia	—	—	1	1	—	1	1	—	—
Jacarandá	—	—	1	1	—	1	1	—	—
Colonia de Commandatiba	—	—	1	1	—	—	—	—	—
Total	1	1	3	5	—	4	4	—	—
Capivary	1	1	—	2	1	1	2	—	—

Municípios	Localidades	Classe	Natureza			Corpo Docente			Total
			Masc.	Fem.	Mista	Masc.	Fem.	Total	
Caravellas	Caravellas	2. ^a	1	1	—	2	—	—	—
	Barra de Caravellas	3. ^a	—	—	1	1	—	—	—
	Ponta da Areia	3. ^a	—	—	1	1	—	—	—
	Total		1	1	2	4	—	4	—
Carinhanha	Carinhanha	2. ^a	1	1	—	2	1	—	—
	Malhada	3. ^a	—	—	1	1	—	—	—
	Total		1	1	1	3	1	2	—
Castro Alves	Castro Alves	2. ^a	1	1	—	2	—	—	—
	Santo Antonio do Argôim	3. ^a	—	—	1	1	—	—	—
	Genipapo	3. ^a	—	—	1	1	—	—	—
	Casa Nova	3. ^a	—	—	1	1	—	—	—
	Alto	3. ^a	—	—	1	1	—	—	—
	Sítio do Meio	3. ^a	—	—	1	1	—	—	—
	Total		1	1	5	7	—	7	—
Catú (Sant'Anna do)	Catú (Sant'Anna do)	3. ^a	1	1	—	2	—	—	—
	Pão Lavrado	3. ^a	—	—	1	1	—	—	—
	Sítio Novo	3. ^a	—	—	1	1	—	—	—
	Total		1	1	2	4	—	4	—

Cayrú	1	1	—	2	1	1	2	—	—
Velha Boipeba	1	1	—	2	—	2	2	—	—
Gambôa do Morro	1	1	—	2	—	2	2	—	—
Galeão	—	—	1	1	—	1	1	—	—
Cova da Onça	—	—	1	1	—	1	1	—	—
Morro de S. Paulo	—	—	1	1	—	1	1	—	—
Total	3	3	3	9	1	8	9	—	—
Chique-Chique	Chique-Chique	2. ^a	1	1	—	2	1	1	2
Banco da Areia	Banco da Areia	3. ^a	—	—	1	1	—	1	1
Total	Total		1	1	1	3	1	2	3
Cícero Dantas	Cícero Dantas	2. ^a	1	1	—	2	—	2	2
Conceição do Coité	Conceição do Coité	3. ^a	1	1	—	2	—	2	2
Valente	Valente	3. ^a	—	—	1	1	—	1	1
Total	Total		1	1	1	3	1	2	3
Esplanada	Esplanada	2. ^a	1	1	—	2	—	2	1
Conde	Conde	2. ^a	1	1	—	2	—	2	—
Arraial do Conde	Arraial do Conde	3. ^a	1	1	—	2	—	2	—
Palame	Palame	3. ^a	1	1	—	2	1	1	2
Baixio	Baixio	3. ^a	—	—	1	1	—	1	—
Itariry	Itariry	3. ^a	—	—	1	1	—	1	—
Timbó	Timbó	3. ^a	—	—	1	1	—	1	—
Alta-mira	Alta-mira	3. ^a	—	—	1	1	—	1	—
Total	Total		4	4	4	12	1	11	12
Condeúba	Condeúba	2. ^a	1	1	—	2	1	1	2

Municípios	Localidades	Classe	Naturza			Corpo Docente		
			Masc.	Fem.	Mixta	Masc.	Fem.	Total
Conquista	Conquista	2. ^a	1	1	—	—	1	1
	Coração de Maria	3. ^a	1	1	—	—	2	—
	São Simão	3. ^a	—	—	1	1	—	—
	Total		1	1	1	3	—	3
Correntina	Correntina	2. ^a	1	1	—	—	1	1
	Cruz das Almas	2. ^a	1	1	—	—	2	—
Cruz das Almas	Sapé	3. ^a	1	1	—	—	2	—
	Baixa da Palmeira	3. ^a	—	—	1	1	—	—
	Imbira	3. ^a	—	—	1	1	—	—
	Cannabrava	3. ^a	—	—	1	1	—	—
	Total		2	2	3	7	—	7
Cumbe	Cumbe	3. ^a	1	1	—	—	1	1
	Canudos	3. ^a	—	—	1	1	—	—
	Total		1	1	3	1	2	3
Curaçá	Curaçá	3. ^a	1	1	—	—	2	—
	Abaré	3. ^a	—	—	1	1	—	—
	Patamuté	3. ^a	—	—	1	1	—	—
	Chorrochó	3. ^a	—	—	1	1	—	—
	Total		1	1	3	5	—	4

Doutor Seabra	1	1	—	2	1	1	2	—	—
Varzeas	—	—	1	1	—	—	—	—	—
Total	1	1	1	3	1	1	2	—	—
<hr/>									
Encruzilhada	—	—	1	1	—	—	—	—	—
Entre Rios	1	1	—	2	—	2	2	—	1
Divina Pastora	1	1	—	2	1	1	2	—	—
Sítio do Meio	—	—	1	1	—	1	1	—	—
Sauhye	—	—	1	1	—	1	1	—	—
Capianga	—	—	1	1	—	1	1	—	—
Subahuma	—	—	1	1	—	1	1	—	—
Pedrao	—	—	1	1	—	1	1	—	—
Serraria	—	—	1	1	—	1	1	—	—
Lagoa Redonda	—	—	1	1	—	1	1	—	—
Areia	—	—	1	1	—	1	1	—	—
Total	2	2	8	12	1	11	12	—	1
<hr/>									
Feira de Sant'Anna	1	1	—	2	—	2	2	—	—
Bomfim	1	1	—	2	—	2	2	—	—
Tanquinho	1	1	—	2	—	2	2	—	—
Humildes	—	—	1	1	—	1	1	—	—
Santa Barbara	1	1	—	2	—	2	2	—	—
Remedios da Gamelleira	—	—	1	1	—	1	1	—	—
Bom Despacho	—	—	1	1	—	1	1	—	—
São José de Itaporocas	—	—	1	1	—	1	1	—	—
São Vicente	—	—	1	1	—	1	1	—	—
Olhos d'Agua	—	—	1	1	—	1	1	—	—
Sobradinho	—	—	1	1	—	1	1	—	—
Total	4	4	7	15	—	15	15	—	—

Municípios	Localidades	Classe	Natureza			Corpo Docente			Total	
			Masc.	Fem.	Mixta	Masc.	Fem.	Total		
Gamelleira do Assuruá ...	Santo Ignacio	3. ^a	—	—	1	—	1	—	—	
		3. ^a	1	—	—	1	—	1	—	
	Total		1	—	1	2	1	2	—	
Geremoabo	Geremoabo	2. ^a	1	1	—	2	1	1	2	
		3. ^a	1	1	—	2	1	1	2	
Guanamby	Guanamby	3. ^a	1	—	—	1	—	—	—	
		3. ^a	1	—	—	1	—	—	—	
Guarany	Palmares	3. ^a	1	—	—	1	—	—	—	
		3. ^a	1	1	—	2	1	—	—	
	Total		2	1	—	3	2	—	—	
Igrapiúna	Igrapiúna	3. ^a	1	1	—	2	1	1	2	
		2. ^a	1	1	—	2	1	1	2	
Ilhéos	Ilhéos	2. ^a	—	—	1	—	—	—	—	
		3. ^a	—	—	1	—	—	—	—	
Pontal	Pontal	3. ^a	—	—	1	—	—	—	—	
		3. ^a	—	—	1	—	—	—	—	
Iguape	Almada	3. ^a	—	—	1	—	—	—	—	
		3. ^a	—	—	1	—	—	—	—	
Bomfim de Almada	Bomfim de Almada	3. ^a	—	—	1	—	—	—	—	
		3. ^a	—	—	1	—	—	—	—	
	Total		1	1	5	7	1	5	6	
Inhambupe	Inhambupe	2. ^a	1	1	—	2	—	—	1	1
		3. ^a	—	—	1	—	—	—	—	—
	Total		1	1	1	3	—	3	3	

Municípios	Localidades	Classe	Natureza			Catheds.			Corpo Docente		
			Masc.	Fem.	Mixta	Total	Masc.	Fem.	Total	Masc.	Fem.
Itapicurú	Itapicurú	2. ^a	1	1	—	2	—	2	2	—	—
	Tapera do Lima	3. ^a	—	—	1	—	1	1	—	—	—
	Sambahyba	3. ^a	—	—	1	—	1	1	—	—	—
	Total		1	1	2	4	—	4	—	—	—
Ituassú	Ituassú	2. ^a	1	1	—	2	—	2	2	—	—
	Jacaracy	3. ^a	1	1	—	2	—	2	2	—	—
Jacobina	Jacobina	2. ^a	1	1	—	2	1	1	2	—	—
	Riachão de Jacobina	3. ^a	—	—	1	—	1	1	—	—	—
	S. José do Jaculype	3. ^a	—	—	1	—	1	1	—	—	—
	Caatinga do Moura	3. ^a	—	—	1	—	1	1	—	—	—
	Papagaio	3. ^a	—	—	1	—	1	1	—	—	—
	Total		1	1	4	6	1	5	6	—	—
Jaguaquara	Jaguaquara	3. ^a	1	1	—	2	—	2	2	—	—
	Jaguaripe		1	1	—	2	—	2	2	—	—
Jaguaripe	Jaguaripe	2. ^a	1	1	—	2	—	2	2	—	—
	Estiva	3. ^a	1	1	—	2	—	2	2	—	—
	Pirajuhia	3. ^a	1	1	—	2	—	2	2	—	—
	Mutá	3. ^a	1	1	—	2	—	2	2	—	—
	Cações	3. ^a	—	—	1	—	1	1	—	—	—
	São Bernardo	3. ^a	—	—	1	—	1	1	—	—	—
	Barreiras do Jacuruna	3. ^a	—	—	1	—	1	1	—	—	—
	Barra do Jequiriçá	3. ^a	—	—	1	—	1	1	—	—	—
Total		4	4	4	12	—	12	12	—	—	

Joazeiro	2. ^a	1	1	—	2	1	1	2	—	—
Almas	3. ^a	—	—	1	1	—	1	1	—	—
Rancharia	3. ^a	—	—	1	1	—	1	1	—	—
Total		1	1	2	4	1	3	4	—	—
Jequié	2. ^a	1	1	—	2	1	1	2	—	1
Jequiricá	3. ^a	1	1	—	2	1	1	2	—	—
Barra do Bom Jesus	3. ^a	—	—	1	1	—	1	1	—	—
Mutum	3. ^a	—	—	1	1	—	1	1	—	—
Total		1	1	2	4	1	3	4	—	—
Jussiape	3. ^a	1	1	—	2	1	1	2	—	—
Sincora	3. ^a	—	—	1	1	—	1	1	—	—
Barra da Estiva	3. ^a	—	—	1	1	—	1	1	—	—
Total		1	1	2	4	1	3	4	—	—
Lage	3. ^a	1	1	—	2	—	2	2	—	—
Lencóes	2. ^a	1	1	—	2	—	2	2	—	—
Estiva	3. ^a	—	—	1	1	—	1	1	—	—
Total		1	1	1	3	—	3	3	—	—
Livramento	3. ^a	1	1	—	2	1	1	2	—	—
Macahubas	2. ^a	1	1	—	2	1	—	1	—	—
São Sebastião	3. ^a	—	—	1	1	—	—	—	—	—
Santa Ritta	3. ^a	—	—	1	1	—	—	—	—	—
Lagôa Clara	3. ^a	—	—	1	1	—	—	—	—	—
Total		1	1	3	5	1	—	1	—	—

Municípios	Localidades	Classe	Nobreza			Corpo Docente			Total
			Masc.	Fem.	Total	Cathedr.	Adjunctos	Total	
Maracás	Maracás	2. ^a	1	1	2	2	2	—	—
	Bandeira de Mello	3. ^a	—	1	1	1	1	—	—
	Tambury	3. ^a	—	1	1	1	1	—	—
	Machado Portella	3. ^a	—	1	1	1	1	—	—
	Morro de Maracás	3. ^a	—	1	1	1	1	—	—
	Total		1	1	4	6	6	—	—
Maragogipe	Maragogipe	2. ^a	1	1	2	1	1	2	—
	São Roque	3. ^a	1	1	2	2	2	—	—
	Nagê	3. ^a	—	1	1	1	1	—	—
	Coqueiros	3. ^a	—	1	1	1	1	—	—
	Barra do Paraguassú	3. ^a	—	1	1	1	1	—	—
	N. S. da Piedade	3. ^a	—	1	1	1	1	—	—
	Cajá	3. ^a	—	1	1	1	1	—	—
	Enseada	3. ^a	—	1	1	1	1	—	—
	Caveiras	3. ^a	—	1	1	1	1	—	—
		Total		2	2	7	11	10	11
Marahú	Marahú	3. ^a	1	1	2	2	2	2	—
	Barra Grande	3. ^a	—	1	1	1	1	1	—
	Total		1	1	1	3	3	3	—

Matta de S. João	1	1	—	2	—	2	2	—	1	1
Sipó	1	1	—	2	1	1	2	—	—	—
Praia Forte	1	1	—	2	—	2	2	—	—	—
Assú da Torre	—	—	1	1	—	1	1	—	—	—
Usina Pitanga	—	—	1	—	—	1	1	—	—	—
Pitanga	—	—	1	1	—	1	1	—	—	—
Sauhype	—	—	1	1	—	1	1	—	—	—
Bomfim	—	—	1	1	—	1	1	—	—	—
Total	3	3	5	11	1	10	11	—	1	1
Miguel Calmon	1	1	—	2	—	2	2	—	—	—
Palmeirinha de Jacuhype .	3. ^a	3. ^a	—	1	1	—	1	1	—	—
Total	1	1	1	3	—	3	3	—	—	—
Minas do Rio de Contas ..	1	1	—	2	1	1	2	—	—	—
Casa da Telha	—	—	1	1	—	1	1	—	—	—
Curralinho	—	—	1	1	—	1	1	—	—	—
Furna	—	—	1	1	—	1	1	—	—	—
Sacco	—	—	1	1	—	1	1	—	—	—
Total	1	1	4	6	1	5	6	—	—	—
Monte Alegre	1	1	—	2	1	1	2	—	—	—
Monte Alto	1	1	—	2	1	1	2	—	—	—
Boqueirão das Parreiras..	3. ^a	—	1	1	—	1	1	—	—	—
Total	1	1	1	3	1	2	3	—	—	—

Municípios	Localidades	Classe	Natureza			Corpo Docente				
			Masc.	Fem.	Mista	Total	Masc.	Fem.	Total	
Monte Santo	Monte Santo	3. ^a	1	1	—	2	1	1	2	—
	Acarú	3. ^a	—	—	1	1	—	1	1	—
	Cansação	3. ^a	—	—	1	1	—	1	1	—
	Uaiúá	3. ^a	—	—	1	1	—	1	1	—
	Total		1	1	3	5	1	4	5	—
Morro do Chapéu	Morro do Chapéu	2. ^a	1	1	—	2	1	1	2	—
	Beila Vista da Utinga	3. ^a	—	—	1	1	—	1	1	—
	Camabrava	3. ^a	1	—	—	1	—	—	—	—
	Ventura	3. ^a	1	1	—	2	1	1	2	—
	Total		3	2	1	6	2	3	5	—
Mucugê	Mucugê	2. ^a	1	1	—	2	1	1	2	—
	Cascavel	3. ^a	—	—	1	1	—	1	1	—
	Total		1	1	1	3	1	2	3	—
Mundo Novo	Mundo Novo	2. ^a	1	1	—	2	1	1	2	—
	Palmeiral	3. ^a	—	—	1	1	—	1	1	—
	Ingazeira	3. ^a	—	—	1	1	—	1	1	—
	Covão	3. ^a	—	—	1	1	—	1	1	—
	Total		1	1	3	5	1	4	5	—

Muritiba	2. ^a	1	1	—	2	—	2	—	—
Cabeças	3. ^a	—	—	1	—	1	1	—	—
Aporá	3. ^a	—	—	1	—	1	1	—	—
Laranjeiras	3. ^a	—	—	1	—	1	1	—	—
Total		1	1	3	5	—	5	5	—
Nazareth	2. ^a	1	1	—	2	1	1	2	—
Onha	3. ^a	1	1	—	2	—	2	2	—
Taytinga	3. ^a	—	—	1	—	—	1	1	—
Rio Fundo	3. ^a	1	1	—	2	—	2	2	—
Total		3	3	1	7	1	6	7	—
Nova Boipeba									
Nova Boipeba	3. ^a	1	1	—	2	—	2	2	—
Tiúca	3. ^a	—	—	1	—	—	1	1	—
Total		1	1	1	3	—	3	3	—
Oliveira do Brejinho									
Oliveira do Brejinho	3. ^a	—	—	1	—	—	1	1	—
Paramirim									
Paramirim	3. ^a	1	1	—	2	1	1	2	—
Água Quente	3. ^a	1	1	—	2	—	2	2	—
Santa Maria do Ouro	3. ^a	—	—	1	—	—	—	—	—
Total		2	2	1	5	1	3	4	—
Patrocínio do Coité									
Patrocínio do Coité	3. ^a	1	1	—	2	1	1	2	1
Sacco	3. ^a	—	—	1	—	—	1	1	—
Total		1	1	1	3	1	2	3	1
Pilão Arcado									
Pilão Arcado	3. ^a	1	1	—	2	1	1	2	—

Municípios	Localidades	Classe	Nobreza			Corpo Docente					
			Masc.	Fem.	Mixta	Masc.	Fem.	Total			
Poções	Poções	3. ^a	1	1	—	2	1	2	—	—	—
	Pojuca	3. ^a	1	1	—	2	—	2	—	—	—
	Pojuca Central	3. ^a	—	—	1	1	—	1	1	—	—
	Agua de Oliveira	3. ^a	—	—	1	1	—	1	1	—	—
	Total		1	1	2	4	—	4	4	—	—
Pombal	Pombal	3. ^a	1	1	—	2	—	2	2	—	—
	Mirandella	3. ^a	1	—	—	1	1	—	1	—	—
	Total		2	—	—	3	1	2	3	—	—
Porto Alegre (S. José de)	Porto Alegre (São José de)	3. ^a	1	1	—	2	1	1	2	—	—
	Porto Seguro	2. ^a	1	1	—	2	—	2	2	1	1
Prado	N. S. da Ajuda	3. ^a	—	—	1	1	—	1	1	—	—
	Villa Verde	3. ^a	—	—	1	1	—	1	1	—	—
	Carahyva	3. ^a	—	—	1	1	—	1	1	—	—
	Total		1	1	3	5	—	5	5	1	1
Queimadas	Prado	2. ^a	1	1	—	2	—	2	1	—	—
	Queimadas	3. ^a	1	1	—	2	—	2	2	—	—
Itituba	Itituba	3. ^a	1	1	—	2	—	2	2	—	—
	Santa Luzia	3. ^a	—	—	1	1	—	1	1	—	—
	Serra da Itituba	3. ^a	—	—	1	1	—	1	1	—	—
	Itapicurú	3. ^a	—	—	1	1	—	1	1	—	—
	Total		2	2	3	7	—	7	7	7	—

Remanso	2. ^a	1	1	—	2	—	2	—	—
Remedios	3. ^a	1	1	—	2	1	—	1	—
Riacho da Casa Nova	2. ^a	1	1	—	2	1	1	2	—
Sant'Anna do Sobradinho. 3. ^a	3. ^a	—	—	1	1	—	1	1	—
Total		1	1	1	3	1	2	3	—
Riacho de Sant'Anna	3. ^a	1	1	—	2	—	2	2	—
Riachão do Jacuhype	3. ^a	1	1	—	2	—	2	2	—
Gavião	3. ^a	—	—	1	1	—	1	1	—
Total		1	1	1	3	—	3	3	—
Rio Branco	2. ^a	1	1	—	2	—	2	2	—
Bom Jardim	3. ^a	—	—	1	1	—	1	1	—
Total		1	1	1	3	—	3	3	—
Ruy Barbosa	2. ^a	1	1	—	2	1	1	2	—
Sant'Anna dos Brejos	2. ^a	1	1	—	2	—	2	2	1
Porto Novo	3. ^a	1	1	—	2	1	—	1	—
Total		2	2	—	4	1	2	3	1
Santa Cruz	3. ^a	1	1	—	2	—	2	2	—
Santa Ignez	3. ^a	—	—	1	1	2	—	2	2
Lagoa Queimada	3. ^a	—	—	1	1	—	1	1	—
Caldeirão	3. ^a	—	—	1	1	2	—	2	2
Olhos d'Agua	3. ^a	—	—	1	1	—	1	1	—
Total		—	2	4	6	—	6	6	—

Municípios	Localidades	Classif.	Natureza			Corpo Docente			Total
			Masc.	Fem.	Mista	Masc.	Fem.	Total	
Santa Maria	Santa Maria	2. ^a	1	1	—	2	—	—	—
Santarém	Santarém	2. ^a	1	1	—	2	—	—	—
	Fazenda Grande	3. ^a	—	—	1	1	—	—	—
	Total		1	1	1	3	—	2	2
Santa Rita do Rio Preto	Santa Rita do Rio Preto	3. ^a	1	1	—	2	1	1	2
	Fornosa	3. ^a	—	—	1	1	—	—	—
	Total		1	1	1	3	1	2	3
Santo Antonio da Gloria	Santo Antonio da Gloria	3. ^a	1	1	—	2	—	1	1
Santo Antonio de Jesus	Santo Antonio de Jesus	2. ^a	1	1	—	2	—	2	2
Santo Estevam do Jacuhype	Santo Estevam do Jacuhype	3. ^a	1	1	—	2	—	2	2
Saúde	Saúde	3. ^a	1	1	—	2	1	1	2

Santo Amaro	1	1	—	2	—	2	—	2	—	1	1
Rio Fundo	1	1	—	2	1	1	—	2	—	—	—
Oliveira dos Brejinhos ..	1	1	—	2	—	2	—	2	—	—	—
Saúbara	1	1	—	2	—	2	—	2	—	—	—
Sant'Anna do Lustosa ..	1	1	—	2	1	1	—	2	—	—	—
Acupe	—	—	1	1	—	1	—	1	1	—	—
Bom Jardim	—	—	1	1	—	1	—	1	1	—	—
Itapemba	—	—	1	1	—	1	—	1	1	—	—
Buracica	—	—	1	1	—	1	—	1	1	—	—
Jocú	—	—	1	1	—	1	—	1	1	—	—
Lapa	—	—	1	1	—	1	—	1	1	—	—
Cabussú	—	—	1	1	—	1	—	1	1	—	—
Estrada de Jericó	—	—	1	1	—	1	—	1	1	—	1
Bom Jesus dos Pobres ..	—	—	1	1	—	1	—	1	1	—	—
Jacuhype	—	—	1	1	—	1	—	1	1	—	—
S. Bento do Inhatá	—	—	1	1	—	1	—	1	1	—	—
Caloló	—	—	1	1	—	1	—	1	1	—	—
Total	5	5	12	22	2	20	22	—	2	—	2

São Felipe	1	1	—	2	1	1	2	—	—	—	—
São Roque	—	—	1	1	—	1	1	—	—	—	—
Total	1	1	1	3	1	2	3	—	—	—	—

São Felix	1	1	—	2	—	2	2	—	1	1	—
Outeiro Redondo	—	—	1	1	—	1	1	—	—	—	—
Jordão	—	—	1	1	—	1	1	—	—	—	—
Total	1	1	2	4	—	4	4	—	1	1	—

Municípios	Localidades	Classe	Natureza			Corpo Docente				
			Masc.	Fem.	Total	Masc.	Fem.	Total		
São Francisco	São Francisco	3. ^a	1	1	2	—	2	1	1	
	São Sebastião	3. ^a	1	1	2	—	2	—	—	
	Bom Jesus dos Passos	3. ^a	1	1	2	—	2	—	—	
	Paramirim	3. ^a	1	1	2	—	2	—	—	
	Madre Deus do Boqueirão	3. ^a	—	—	1	—	1	—	—	
	Monte	3. ^a	—	—	1	—	1	—	—	
	Maria Guarda	3. ^a	—	—	1	—	1	—	—	
	Ponta de N. Senhora	3. ^a	—	—	1	—	1	—	—	
	Nazareth	3. ^a	—	—	1	—	1	—	—	
	São Sebastião das Cabeceiras de Passé	3. ^a	—	—	1	—	1	—	—	
	Suhape	3. ^a	—	—	1	—	1	—	—	
	Total			4	4	7	15	15	1	1
	São Gonçalo dos Campos	São Gonçalo dos Campos	2. ^a	1	1	—	—	2	—	1
		Umburanas	3. ^a	1	1	—	—	2	—	—
		Capella das Mercês	3. ^a	—	—	1	—	1	—	—
Affligidos		3. ^a	—	—	1	—	1	—	—	
Sant'Anna do Taquary		3. ^a	—	—	1	—	1	—	—	
Magalhães		3. ^a	—	—	1	—	1	—	—	
Total				2	2	4	8	8	1	
São Miguel		3. ^a	1	1	—	—	2	—	—	

Sento Sé	3. ^a	1	1	—	2	1	1	2	—	—
Taboleiro Alto	3. ^a	—	—	1	1	—	—	—	—	—
Oliveira	3. ^a	—	—	1	1	—	—	1	1	—
Total		1	1	2	4	1	2	3	—	—
Source	3. ^a	1	1	—	2	—	2	2	—	—
Serrinha	2. ^a	1	1	—	2	—	2	2	—	1
Manga	3. ^a	—	—	1	1	—	1	1	—	—
Pedra	3. ^a	—	—	1	1	—	1	1	—	—
Total		1	1	2	4	—	4	4	—	1
Tapera	3. ^a	1	1	—	2	—	2	2	—	—
Monte Cruzeiro	3. ^a	—	—	1	1	—	1	1	—	—
Pedra Branca	3. ^a	1	1	—	2	—	2	2	—	—
João Amaro	3. ^a	1	1	—	2	—	2	2	—	—
Sítio Novo	3. ^a	—	—	1	1	—	1	1	—	—
Veados	3. ^a	—	—	1	1	—	1	1	—	1
São Francisco do Cajeteiro	3. ^a	—	—	1	1	—	1	1	—	—
Boqueirão	3. ^a	—	—	1	1	—	1	1	—	—
Felippe Velho	3. ^a	—	—	1	1	—	1	1	—	—
Total		3	3	6	12	—	12	12	—	1
Taperoá	3. ^a	1	1	—	2	1	1	2	—	—
Trancoso	3. ^a	—	—	1	1	—	1	1	—	—
Tucano	3. ^a	1	1	—	2	1	1	2	—	—
Croguenhem	3. ^a	—	—	1	1	—	1	1	—	—
Total		1	1	1	3	1	2	3	—	—

Municípios	Localidades	Classe	Natureza			Corpo Docente									
			Masc.	Fem.	Mista	Total	Masc.	Fem.	Total	Cathedr.	Masc.	Fem.	Total		
Una	Una	3. ^a	1	1	—	2	1	1	2	—	—	—	—	—	—
Urandy	Urandy	3. ^a	1	1	—	2	1	1	2	—	—	—	—	—	—
	Piedade	3. ^a	—	—	1	1	—	—	—	—	—	—	—	—	—
	Umburanas	3. ^a	—	—	1	1	—	—	—	—	—	—	—	—	—
	Total		2	1	1	4	1	1	2	—	—	—	—	—	—
Valença	Valença	2. ^a	1	1	—	2	—	—	2	2	—	1	1	—	—
	Guerém	3. ^a	—	—	1	1	—	—	1	1	—	—	—	—	—
	Serapuhy	3. ^a	—	—	1	1	—	—	1	1	—	—	—	—	—
	Pitanga	3. ^a	—	—	1	1	—	—	1	1	—	—	—	—	—
	Maricoabo	3. ^a	—	—	1	1	—	—	1	1	—	—	—	—	—
	São Felix	3. ^a	—	—	1	1	—	—	1	1	—	—	—	—	—
	Aguasinha	3. ^a	—	—	1	1	—	—	1	1	—	—	—	—	—
	Total		1	1	6	8	—	—	8	2	—	1	1	—	—
Viçosa	Viçosa	3. ^a	1	1	—	2	1	1	2	—	—	—	—	—	—
	Helvecia	3. ^a	—	—	1	1	—	—	1	1	—	—	—	—	—
	Total		1	1	1	3	1	2	3	—	—	—	—	—	—

Villa Bella das Palmeiras .	Villa Bella das Palmeiras. 3. ^a	1	1	—	2	—	2	—	—
Capão Grande .	3. ^a	—	—	1	1	—	1	1	—
Total .		1	1	1	3	—	3	3	—
Villa Rica .	Villa Rica 3. ^a	1	1	—	2	1	1	2	—
Cajueiro .	3. ^a	—	—	1	1	—	1	1	—
Total .		1	1	1	3	1	2	3	—
Wagner .	Wagner 3. ^a	—	—	1	1	—	1	1	—

Resto:

Escolas para o sexo masculino	194
Escolas para o sexo feminino	192
Escolas mixtas	244
Total	630

ENSINO CIVIL.

ENSINO COMPLEMENTAR ESTADUAL

Municípios	Localidades	Natureza		Corpo Docente			Total
		Masc.	Fem.	Masc.	Fem.	Total	
Alagoíneas	Alagoíneas	1	1	1	1	2	1
Bomfim	Bomfim	1	—	1	—	1	—
Cachoeira	Cachoeira	1	1	1	1	2	—
Caetité	Caetité	1	—	1	—	1	—
Cannavieiras	Cannavieiras	—	1	—	1	1	—
Castro Alves	Castro Alves	1	1	1	1	2	—
Cruz das Almas	Cruz das Almas	1	—	—	—	—	—
Ilhéos	Ilhéos	1	—	—	—	—	—
Maragogipe	Maragogipe	1	—	1	—	1	—
Total		8	4	12	6	18	1

ENSINO CIVIL — ENSINO ESTADUAL — ENSINO SECUNDARIO
 MATRICULA E EXAMES DOS ALUMNOS DO GYMNASIO DA BAHIA, DE 1900 A 1924

Annos	SERIE					Total	SEXO		EXAMES		Total	Promoção		Terminaram o curso	
	1.a	2.a	3.a	4.a	5.a		6.a	Masc.	Fem.	Inscritos		Não inscristos	Promo- tidos		Não promo- tidos
1900	24	87	98	20	8	—	233	4	151	86	237	94	143	—	
1901	17	50	55	47	16	5	181	9	141	49	190	106	84	1	
1902	20	21	31	20	32	11	135	6	120	15	135	89	46	3	
1903	17	24	18	34	7	25	118	7	105	20	125	88	37	3	
1904	24	31	23	18	18	5	112	7	110	9	119	98	21	1	
1905	32	43	27	19	15	11	136	11	147	—	147	101	46	4	
1906	45	53	38	18	12	13	179	14	160	19	179	103	76	1	
1907	62	54	57	37	18	7	235	25	219	16	235	170	65	5	
1908	68	72	59	62	29	21	311	39	277	34	311	204	107	5	
1909	73	76	60	57	46	16	328	44	311	17	328	237	91	2	
1910	68	75	74	62	42	42	363	55	309	54	363	210	153	2	
1911	90	72	69	55	50	28	364	54	232	132	364	188	176	11	
1912	49	67	44	44	22	23	249	45	204	45	249	141	108	3	
1913	47	36	45	21	30	11	190	153	37	153	190	126	64	—	
1914	46	43	29	31	16	20	185	157	28	167	185	122	63	2	
1915	52	45	28	21	26	16	188	168	20	166	188	107	81	2	
1916	101	51	26	21	27	12	238	222	16	208	238	136	102	4	
1917	120	59	21	23	25	5	253	239	14	209	253	165	88	5	
1918	65	67	36	15	19	6	208	198	10	192	208	186	22	6	
1919	56	47	56	29	14	5	207	190	17	151	207	116	91	3	
1920	87	25	40	32	29	13	226	181	45	197	226	151	75	13	
1921	108	34	26	15	29	6	218	161	57	200	218	128	90	3	
1922	137	55	21	20	14	3	250	188	62	222	250	155	95	3	
1923	177	82	38	16	18	3	334	257	77	299	334	186	148	3	
1924	176	95	53	20	13	7	364	280	84	304	364	177	187	6	
Total	1.761	1.364	1.072	757	575	314	5.843	5.056	787	4.954	5.843	3.584	2.269	237	191

Municípios	Despesas com a Instrução	Escolas Municipaes			Escolas subvencionadas					Total	
		Masc.	Fem.	Mitt.	Masc.	Fem.	Mitt.	Nac. luna	Mitt.		Subven- cionadas
59 Guarany	2:208\$000	1	—	—	—	—	—	—	—	1	1
60 Igrapiuna	2:328\$000	—	—	1	—	—	—	—	—	1	1
61 Iheos	83:020\$000	5	4	19	—	—	—	—	—	28	28
62 Inhambupe	4:552\$050	—	—	1	—	—	—	—	—	1	1
63 Irará	8:333\$333	—	—	2	—	—	—	—	—	2	2
64 Itaberaba	3:128\$934	—	—	1	—	—	—	10	—	1	1
65 Itabuna	45:016\$666	2	2	10	—	—	—	—	—	14	14
66 Itaparica	—	—	—	—	—	—	—	—	—	—	—
67 Itapicuru	—	—	—	—	—	—	—	—	—	—	—
68 Ituasú	2:328\$000	—	—	1	—	—	—	—	—	1	1
69 Jacaracy	—	—	—	—	—	—	—	—	—	—	—
70 Jacobina	2:208\$000	1	—	—	—	—	—	—	—	1	1
71 Jacobina	4:600\$000	—	—	2	—	—	—	—	—	2	2
72 Jaguaruara	9:296\$000	1	1	—	—	—	—	7	—	2	7
73 Jaguaripe	4:430\$400	—	—	1	—	—	—	—	—	1	3
74 Jequié	18:750\$000	1	1	5	—	—	—	—	—	7	7
75 Jequirica	6:754\$000	—	—	1	—	—	—	—	—	1	4
76 Joazeiro	20:692\$000	1	1	5	1	—	—	3	2	7	6
77 Jussiape	1:333\$333	—	—	1	—	—	—	—	—	1	1
78 Lage	4:950\$000	1	1	—	—	—	—	—	—	2	2
79 Lençoes	12:104\$000	1	2	5	—	—	—	—	—	8	8
80 Livramento	2:500\$000	1	—	—	—	—	—	—	—	1	1
81 Macaúbas	—	—	—	—	—	—	—	—	—	—	—
82 Maracás	5:600\$000	1	1	—	—	—	—	—	—	2	2
83 Maragogipe	—	—	—	—	—	—	—	—	—	—	—
84 Marahú	2:400\$000	—	—	1	—	—	—	—	—	1	1
85 Matta de S. João	14:333\$333	1	1	3	—	—	—	—	—	5	5
86 Miguel Calmon	Recentemente criado	—	—	—	—	—	—	—	—	—	—
86 Minas do Rio de Contas	2:308\$000	—	—	1	—	—	—	—	—	1	1

87 Monte Alegre	5.000\$000	—	1	1	—	—	—	—	2	—	2	—	1
88 Monte Alto	1.600\$000	—	—	1	—	—	—	—	—	—	1	—	1
89 Monte Santo													
90 Morro do Chapéo	6.000\$000	—	—	3	—	—	—	—	3	—	—	—	3
91 Mucugé	4.896\$000	—	—	2	—	—	—	—	2	—	—	—	2
92 Mundo Novo	6.666\$666	—	1	1	—	3	—	—	2	—	3	—	5
93 Muritiba	8.333\$333	—	—	2	—	—	1	1	2	—	2	—	4
94 Nazareth	27.600\$000	—	—	7	—	—	—	—	7	—	—	—	7
95 Nova Boipeba	3.200\$000	—	—	1	—	—	—	—	—	—	1	—	1
96 Oliveira do Brejinho													
97 Paramirim													
98 Patrocínio do Coité	2.708\$000	1	—	—	—	—	—	—	—	—	1	—	1
99 Píllão Arcado	2.328\$000	—	—	1	—	—	—	—	—	—	1	—	1
100 Poções	6.000\$000	—	—	2	—	—	3	—	2	—	3	—	5
101 Pojuca	4.306\$000	—	1	—	—	—	—	—	—	—	1	—	1
102 Pombal													
103 Porto Alegre (S. José do)	2.700\$000	—	—	1	—	—	—	—	—	—	1	—	1
104 Porto Seguro	2.688\$000	—	—	1	—	—	—	—	—	—	1	—	1
105 Prado	2.533\$333	—	—	2	—	—	—	—	2	—	—	—	2
106 Queimadas	3.400\$000	—	—	1	—	—	—	—	1	—	1	—	2
107 Remanso	8.140\$000	1	—	1	2	2	1	1	2	6	8	—	8
108 Remédios	2.976\$000	—	—	1	—	—	3	—	1	—	3	—	4
109 Riacho da Casa Nova	2.481\$333	—	—	1	—	—	3	—	—	—	1	3	4
110 Riacho de Sant'Anna	5.000\$000	2	—	—	—	—	—	—	—	—	2	—	2
111 Riachão do Jacuhyce	2.133\$333	—	—	1	—	—	—	—	—	—	1	—	1
112 Rio Branco	3.000\$000	1	—	—	—	—	—	—	—	—	1	—	1
113 Ruy Barbosa	4.558\$000	—	—	1	—	—	—	2	—	—	1	2	3
114 Salvador		92	106	25	—	—	—	—	—	223	—	—	223
115 Sant'Anna dos Brejos	2.208\$000	—	—	1	—	—	—	—	—	—	1	—	1
116 Santa Cruz	2.508\$000	1	—	—	—	—	—	—	—	—	1	—	1
117 Santa Iñez		Recentemente creado											
118 Santa Maria	4.408\$000	1	—	4	—	—	—	—	—	—	5	—	5
119 Santarém	9.332\$000	—	—	4	—	—	—	—	—	—	4	—	4

QUENCIA MEDIA

Circumscripção	CLASSIFICAÇÃO						
	Total	Promovidos			Provetos		
		Masculino	Feminino	Total	Masculino	Feminino	Total
Primeira	258	7	7	14	7	6	13
	420	8	6	14	8	5	13
	583	1	24	25	1	23	24
	432	7	7	14	5	7	12
	693	23	44	67	21	41	62
Segunda	422	6	26	32	3	23	26
	820	10	13	23	10	12	22
	106	3	—	3	—	—	—
	348	19	39	58	13	35	48
Terceira	137	—	—	—	—	—	—
	629	9	2	11	8	—	8
	161	—	—	—	—	—	—
	197	—	—	—	—	—	—
	124	9	2	11	8	—	8
Quarta	556	—	21	21	—	21	21
	263	25	26	51	25	25	50
	47	—	1	1	—	1	1
	866	25	48	73	25	47	72
Quinta	357	8	8	16	8	8	16
	443	7	13	20	7	13	20
	004	45	9	54	39	9	48
	131	2	3	5	2	3	5
	38	—	—	—	—	—	—
	973	62	33	95	56	33	89
	004	138	166	304	123	156	279

ENSINO CIVIL
ENSINO PRIMARIO MUNICIPAL—MATRICULA E FREQUENCIA MEDIA
(Município da Capital)

Circunscrição	Districtos	ALUMNOS						CLASSIFICAÇÃO					
		Matricula			Frequencia			Promovidos			Provetos		
		Masculino	Feminino	Total	Masculino	Feminino	Total	Masculino	Feminino	Total	Masculino	Feminino	Total
Primeira	Sé	171	208	379	229	179	258	7	7	14	7	5	13
	São Pedro	326	257	583	412	188	20	8	6	14	8	5	13
	Sant'Anna	205	567	772	350	433	183	1	24	25	1	23	24
	Pirajá	226	370	596	160	272	32	7	7	14	5	7	12
	Total	928	1.402	2.330	651	1.022	1.693	23	44	67	21	41	62
Segunda	Nazareth	203	392	595	152	270	22	6	26	32	3	23	26
	Brotas	532	560	1.092	382	418	220	10	13	23	10	12	22
	Itapoan	74	82	156	61	45	106	3	—	3	—	—	—
	Total	809	1.034	1.843	595	733	1.348	19	39	58	13	35	48
Terceira	Conceição da Praia	73	120	193	57	80	137	—	—	—	—	—	—
	Victoria	357	515	872	259	370	629	9	2	11	8	—	8
	Passé	120	93	213	82	79	161	—	—	—	—	—	—
	Maré	90	156	255	71	126	197	—	—	—	—	—	—
	Total	640	884	1.533	469	655	1.124	9	2	11	8	—	8
Quarta	Rua do Paço	255	519	774	174	382	576	—	21	21	—	21	21
	Santo Antonio	765	1.053	1.818	517	746	1.263	25	26	51	25	25	50
	Matoim	22	33	55	19	28	47	—	1	1	—	1	1
	Total	1.042	1.605	2.647	710	1.156	1.866	25	48	73	25	47	72
Quinta	Pilar	235	257	492	165	192	357	8	8	16	8	8	16
	Mares	215	423	638	158	285	443	7	13	20	7	13	20
	Penha	627	728	1.355	430	574	1.004	45	9	54	39	9	48
	Paripe	100	88	188	60	62	131	2	3	5	2	3	5
	Cotegipe	23	21	44	19	19	38	—	—	—	—	—	—
	Total	1.200	1.517	2.717	641	1.132	1.973	62	33	95	56	33	89
Total geral		4.628	6.442	11.070	3.285	4.718	8.004	138	166	304	123	156	279

ENSINO CIVIL
ENSINO PRIMARIO MUNICIPAL — RELAÇÃO DAS ESCOLAS
MUNICIPAES DA CAPITAL

Circumscripção	Districtos	Natureza				Total	Corpo Docente				Total
		Masc.	Fem.	Mista	Nocturna		Cathedr.	Fem.	Adjuncto	Fem.	
Primeira Sé	Sé	3	4	—	—	7	1	6	—	5	12
	São Pedro	6	7	—	—	13	1	12	—	6	19
	Sant'Anna	5	7	—	1	13	3	8	1	14	26
	Pirajá	4	4	5	—	13	—	13	—	2	15
	Total	18	22	5	1	46	5	39	1	27	72
Segunda	Nazareth	4	6	—	—	10	—	10	—	11	21
	Brotas	9	8	5	1	23	1	21	—	10	32
	Itapoan	1	1	1	—	3	1	2	—	1	4
	Total	14	15	6	1	36	2	33	—	22	57
Terceira	Cônceição da Praia	2	3	—	1	6	1	4	—	—	5
	Victória	10	20	—	—	30	—	30	—	15	45
	Passé	2	2	—	—	4	1	3	—	1	5
	Maré	2	2	2	—	6	—	5	—	—	5
	Total	16	27	2	1	46	2	42	—	16	60
Quarta	Rua do Paço	4	4	—	—	8	—	8	—	16	24
	Santo Antonio ...	12	16	3	1	32	1	30	—	24	55
	Matoim	—	—	3	—	3	—	3	—	—	3
	Total	16	20	6	1	43	1	41	—	40	82
Quinta	Pilar	6	6	—	—	12	—	12	—	3	15
	Mares	4	4	—	—	8	—	8	—	7	15
	Penha	11	11	1	2	25	2	22	1	17	42
	Paripe	1	1	2	—	4	1	3	—	—	4
	Cotegipe	—	—	3	—	3	—	3	—	—	3
	Total	22	22	6	2	52	3	48	1	27	79
Total geral ..		86	106	25	6	223	13	203	2	132	350

SYNOPSIS DA INSTRUÇÃO PRIMARIA DO ESTADO DA BAHIA,
EM 1924

<i>Municípios</i>	<i>N. de Escolas</i>	<i>Matriculas</i>	<i>Frequencia media</i>	<i>N. de professores</i>
1 Abbadia	6	153	113	6
2 Abrantes	9	360	265	9
3 Affonso Penna	8	291	224	8
4 Alagoinhas	27	1.042	707	29
5 Alcobaça	2	30	20	2
6 Alegre (Villa do Rio) .	2	—	—	—
7 Amargosa	19	899	739	20
8 Amparo	3	161	96	3
9 Andarahy	3	286	251	4
10 Angical	2	99	68	2
11 Aracy	2	52	30	2
12 Aratuhybe	7	222	178	7
13 Areia	7	313	212	7
14 Baixa Grande	2	72	61	2
15 Barracão	2	100	65	2
16 Barra do Rio de Contas.	2	99	61	2
17 Barra do Rio Grande .	12	459	332	11
18 Barreiras	3	186	110	3
19 Belmonte	2	110	72	2
20 Boa Nova	2	26	21	2
21 Bomfim	22	955	699	23
22 Bom Jesus da Lapa ..	4	136	117	4
23 Bom Jesus do Rio de Contas	3	130	112	2
24 Bom Jesus dos Meiras	2	105	74	2
25 Brejões	3	82	71	2
26 Brotas de Macahubas ..	3	141	90	3
27 Cachoeira	29	1.484	1.177	31
28 Caculé	5	86	74	4
29 Caetité	8	247	197	7
30 Camamu	8	344	278	8
31 Camisão	3	149	132	3
32 Campo Formoso	2	108	73	2
33 Campo Largo	2	66	43	2
34 Cannaveiras	6	185	128	5
35 Capivary	2	85	71	2
36 Caravellas	7	333	241	7
37 Carinhanha	5	155	76	4

<i>Municípios</i>	<i>N. de Escolas</i>	<i>Matriculas</i>	<i>Frequencia media</i>	<i>N. de professores</i>
38 Castro Alves	13	592	438	13
39 Catú (Sant'Anna do)..	5	289	227	6
40 Cayrú	11	385	305	11
41 Chique-Chiqué	5	202	132	5
42 Cicero Dantas	2	77	54	12
43 Conceição do Coité ...	3	143	102	3
44 Conde	12	498	378	12
45 Condeúba	2	111	81	2
46 Conquista	14	497	391	13
47 Coração de Maria	15	197	154	5
48 Correntina	2	53	53	1
49 Cruz das Almas	8	361	303	8
50 Cumbe	3	71	56	3
51 Curaçá	6	286	219	5
52 Doutor Seabra	3	85	44	2
53 Encruzilhada	1	—	—	—
54 Entre Rios	12	566	348	13
55 Feira de Sant'Anna ...	25	1.181	917	27
56 Gamelleira do Assuruá.	3	67	41	3
57 Geremoabo	2	83	61	2
58 Guanamby	2	56	37	2
59 Guarany	3	70	49	2
60 Igrapiúna	2	66	45	2
61 Ilhéos	19	820	590	17
62 Inhambupe	3	219	152	4
63 Irará	8	292	228	9
64 Itaberaba	2	115	87	2
65 Itabuna	3	211	168	3
66 Itaparica	24	1.027	657	27
67 Itapicurú	4	152	111	4
68 Ituassú	2	89	59	2
69 Jacaracy	3	88	56	3
70 Jacobina	6	250	192	6
71 Jaguaquara	2	102	75	2
72 Jaguaripe	15	494	380	15
73 Jequié	9	409	284	10
74 Jequiriçá	5	193	135	5
75 Joazeiro	16	831	634	16
76 Jussiapé	4	168	125	4
77 Lage	4	134	108	4
78 Lençóes	3	154	119	3

<i>Municípios</i>	<i>* N. de Escolas</i>	<i>Matriculas</i>	<i>Frequencia média</i>	<i>N. de professores</i>
79 Livramento	2	125	74	2
80 Macahubas	5	60	43	2
81 Maracás	6	250	205	6
82 Maragogipe	12	595	473	12
83 Marahú	3	144	118	3
84 Matta de S. João	17	772	624	18
85 Miguel Calmon	3	161	137	3
86 Minas do Rio de Contas	6	336	285	6
87 Monte Alegre	7	223	152	7
88 Monte Alto	3	100	75	3
89 Monte Santo	5	241	174	5
90 Morro do Chapéo	11	384	278	10
91 Mucugê	3	179	136	3
92 Mundo Novo	5	242	173	5
93 Muritiba	5	206	156	5
94 Nazareth	21	859	638	24
95 Nova Boipeba	3	129	110	3
96 Oliveira do Brejinho ..	1	66	52	1
97 Paramirim	5	145	109	4
98 Patrocínio do Coité ...	4	284	195	5
99 Pilão Arcado	3	122	75	3
100 Poções	2	60	50	2
101 Pojuca	6	314	241	6
102 Pombal	3	127	92	3
103 Porto Alegre (S. José do)	2	68	56	2
104 Porto Seguro	6	276	215	6
105 Prado	2	118	94	1
106 Queimadas	7	335	264	7
107 Remanso	10	377	293	10
108 Remédios	2	35	29	1
109 Riacho da Casa Nova ..	4	98	91	4
110 Riacho de Sant'Anna ..	2	23	15	2
111 Riachão do Jacuhy pé ..	3	99	77	3
112 Rio Branco	5	273	212	5
113 Ruy Barbosa	6	289	247	6
114 Salvador	354	17.695	13.391	481
115 Sant'Anna dos Brejos ..	7	333	263	7
116 Santa Cruz	2	69	59	2
117 Santa Ignéz	5	212	148	5
118 Santa Maria	9	500	292	9

<i>Municípios</i>	<i>N. de Escolas</i>	<i>Matriculas</i>	<i>Frequência media</i>	<i>N. de professores</i>
119 Santarém	3	92	72	2
120 Santa Ritta do Rio Preto	3	183	111	3
121 Santo Antonio dá Gloria	2	75	58	1
122 Santo Antonio de Jesus.	9	416	316	7
123 Santo Amaro	48	2.094	1.663	50
124 Santo Estevam do Jacuhyte	2	69	55	2
125 S. Felix	9	433	322	10
126 S. Felipe	3	152	128	3
127 S. Francisco	28	984	742	29
128 S. Gonçalo dos Campos	11	429	344	12
129 S. Miguel	3	116	104	3
130 Saúde	6	150	130	6
131 Sento Sé	6	183	147	5
132 Serrinha	6	278	217	7
133 Soure	2	98	88	2
134 Tapera	12	428	349	13
135 Taperoá	3	104	75	3
136 Trancoso	1	25	18	1
137 Tucano	3	139	103	3
138 Una	2	40	30	2
139 Urandy	4	24	23	2
140 Valença	8	348	289	9
141 Viçosa	3	99	69	3
142 Villa Bella das Palmeiras	4	163	133	4
143 Villa Rica	3	112	93	3
144 Wagner	1	—	—	1

ERRATA

PÁGS.

- 3 3.^a linha, onde se lê 1.825.987 leia-se 1.825.997.
4 Onde se lê nas annotaçõs *Pará* 19.019 km² leia-se *Pará* 91.019 km.
9 17.^a linha, onde se lê *ignarado* leia-se *ignorado*.
9 23.^a linha, onde se lê *Itabiraba* leia-se *Itabirava*.
9 32.^a linha, 2.^a columna, onde se lê *Sambabaia* leia-se *Sambambaia*.
10 22.^a linha, 1.^a columna, onde se lê *Carral Novo* leia-se *Curral Novo*.
11 38.^a linha, 2.^a columna, onde se lê *Jatopá* leia-se *Jatobá*.
14 11.^a linha, onde se lê *morpará* leia-se *Morpará*.
14 12.^a linha, onde se lê *Riacho Canões* leia-se *Riacho de Canoa*.
14 10.^a linha, 11.^a columna, onde se lê 194 leia-se 164.
14 10.^a columna, onde se lê *Morpará* leia-se *Morpará*.
16 10.^a linha, 3.^a columna, onde se lê 1.056 leia-se 1.046.
16 11.^a linha, 2.^a columna, onde se lê — leia-se 36.
18 15.^a linha, 2.^a e 3.^a columnas leia-se 36.914 e 37.100.
19 6.^a linha, 1.^a columna, leia-se 306.
20 4.^a linha, 2.^a columna, onde se lê 90 leia-se 99.
23 6.^a linha, onde se lê *latitude austral* — 12° — 58' — 16", leia-se 12° — 58' — 16".
24 16.^a linha, 2.^a columna, onde se lê 24,3 leia-se 24,8.
26 Nas annotaçõs, ultima linha, acrescente-se: *acima do solo em metros*.
27 6.^a linha, onde se lê *latitude sul* — 13" — 0' — 12,"5 leia-se 13° — 0' — 12",5.
31 17.^a linha, 2.^a columna, onde se lê 26,1 leia-se 26,8.
31 18.^a linha, 2.^a columna, onde se lê 26,6 leia-se 26,7.
32 Leia-se *temperaturas extremas*.
37 17.^a linha, 2.^a columna, leia-se 1919 S E.
46 20.^a linha, 12.^a columna, onde se lê 312 leia-se 32.
47 3.^a e 4.^a columnas, abaixo de *Chuvas* e *Dias* leia-se 7 mezes.
59 8.^a linha, leia-se *Brejões* 3. *Santa Ignez* 2.
63 4.^a linha, 3.^a columna, leia-se *Amparo* 2.
64 1.^a linha, 4.^a columna, onde se lê 1.055 leia-se 1.505.
76 20.^a linha, 4.^a columna, onde se lê 1 leia-se 2.
76 21.^a linha, 4.^a columna, onde se lê 3 leia-se 4.
79 5.^a linha, 2.^a columna, onde se lê *Santa* leia-se *Anna*.

PAGS.

- 80 28.^a linha, 4.^a columna, onde se lê 4 leia-se 2.
 80 31.^a linha, 4.^a columna, onde se lê 4 leia-se 2.
 87 30.^a linha, 3.^a columna, em lugar de — leia-se 5.
 121 Onde se lê — 78 Macalubas — Villa creada por decreto de 6 de Julho de 1932 leia-se de 1832.
 129 Onde se lê — 126 — São Felix Villa leia-se S. Felix Cidade.
 133 Onde se lê no capitulo VI *Justiça civil e militar* leia-se *Justiça civil e criminal*.
 143 41.^a linha, onde se lê 48 a 50 leia-se 46 a 50.
 145 Ultima linha, 10.^a columna, em vez de — leia-se 54.
 147 1.^a linha, 2.^a e 3.^a columnas, onde se lê 38 e 35 leia-se 9 e 4.
 147 4.^a linha, 2.^a e 3.^a columnas, onde se lê 19 e 6 leia-se 20 e 5.
 147 5.^a linha, 2.^a columna, onde se lê 19 e 3 leia-se 20 e 2.
 147 Ultima linha, 2.^a e 3.^a columnas, onde se lê 257 leia 260, onde se lê 123 leia-se 120.
 152 Leia-se no sub-titulo — *Mappa demonstrativo do pessoal da Brigada Policial*.
 156 13.^a linha, 2.^a columna, leia-se 4 em vez de 1.
 156 19.^a linha, 2.^a columna, leia-se 6 em vez de 1.
 156 24.^a linha — Fica sem effeito a linha por ter sido repetida.
 156 Ficou sem effeito a ultima columna do demonstrativo.
 157 Idem.
 163 1.^a linha, ultima columna, leia-se 20 — 6 — 909.
 174 18.^a linha, 3.^a columna, em vez de *Pautinho* leia-se *Pastinho*.
 200 12.^a linha, onde se lê. Cinema Avenida leia-se *Theatro Recreio*.
 200 14.^a linha, onde se lê Theatro Recreio leia-se Theatro União e Progresso.
 200 16.^a linha — Fica sem effeito.
 213 Acrescente-se no titulo — em 1923.
 214 3.^a linha, 3.^a columna, em vez de 38 leia-se 33.
 214 27.^a linha, na 3.^a columna, em vez de 97 leia-se 597.
 216 3.^a linha, 4.^a e 5.^a columnas, onde está Não informou leia-se 222 e 27.
 216 27.^a linha, ultima columna, em vez de 25 leia-se 52.
 236 Acrescente-se ao titulo — em 1920.
 236 2.^a linha, onde se lê casados 382.678 leia-se 332.678.
 237 16.^a linha, 3.^a e 4.^a columnas, onde se lê 1 79 leia-se — e 78.
 237 17.^a linha, 3. e 4.^a columnas, onde se lê — 4 leia-se 1 e 5.
 239 16.^a linha, onde se lê, na 4.^a columna, 2.286 leia-se 3.286.
 271 7.^a linha, onde se lê 3.095 leia-se 3 035.
 275 17.^a linha, onde se lê 43.558 leia-se 43.468.
 278 14.^a linha, 3.^a columna, onde se lê 5 leia-se —
 337 1.^a linha, onde se lê consumo leia-se *Resumo*.
 347 Entre a 6.^a e a 7.^a linha leia-se a palavra *Lagôa*.
 349 Na 26.^a linha (subtitulo), em vez de 4.980 leia-se 3.622.
 358 Na 3.^a linha da 3.^a columna em vez de 37.490 leia-se 37.940.
 364 14.^a linha, 4.^a columna, em vez de — leia-se 2.
 390 Na 11.^a linha, nas 1.^a e 4.^a columnas, em vez de — — leia-se 1 1.
 399 Na 8.^a linha, nas 1.^a e 4.^a columnas, em vez de 1.625 leia-se 1.626.

PAGS.

- 401 5.^a linha, 4.^a columna, onde se lê 2.343 leia-se 1.343.
413 20.^a linha, 4.^a columna, onde se lê 40 leia-se 18.374.
430 4.^a linha, 4.^a columna, onde se lê 7.814 leia-se 7.864.
452 2.^a linha, accrescente-se — Bom Jardim.
461 11.^a linha, na 2.^a columna, em vez de 15 leia-se 16 e na 4.^a 5.030
483 8.^a linha, 3.^a columna, onde se lê 4.202 leia-se 4.204.
491 23.^a linha, 4.^a columna, onde se lê 36.342 leia-se 38.342.
496 15.^a linha, 4.^a columna, onde se lê 9.316 leia-se 9.376.
497 5.^a linha, 3.^a columna, onde se lê 4.105 leia-se 4.205.
499 6.^a linha, 4.^a columna, onde se lê 7.404 leia-se 7.409.
505 10.^a linha, 2.^a columna, onde se lê 2.878 leia-se 2.778.
505 28.^a linha, 2.^a columna, onde se lê 853 leia-se 883.
511 Ultima linha, 4.^a columna, onde se lê 4.548 leia-se 4.558.
513 12.^a linha, 3.^a columna, onde se lê 6.109 leia-se 5.109.
515 11.^a linha, 2.^a columna, onde se lê 2.180 leia-se 2.188.
516 4.^a linha, 3.^a columna, onde se lê 2.111 leia-se 2.105.
516 14.^a linha, 3.^a columna, onde se lê 2.306 leia-se 2.305.
516 22.^a linha, 4.^a columna, onde se lê 1.578 leia-se 3.578.
577 18.^a linha, 4.^a columna, onde se lê 5.684 leia-se 5.674.
518 33.^a linha, 4.^a columna, onde se lê 8.079 leia-se 8.070.
520 2.^a linha, 2.^a columna, onde se lê 2.496 leia-se 2.486.
520 3.^a linha, 4.^a columna, onde se lê 5.202 leia-se 5.209.
530 25.^a linha, 2.^a columna, onde se lê 26.639 leia-se 25.639.
535 4.^a linha, 4.^a columna, onde se lê 9.819 leia-se 8.819.





M. FAZENDA
D.A.-NRA-GB

-33371

COM. INVENTARIO
PORT. 114/73



Biblioteca do Ministério da Fazenda

6.883 - 48

318.142

A636

Bahia. Diretoria Geral de Estatística

AUTOR

Anuario estatístico da Bahia.

TÍTULO

Devoiver em	NOME DO LEITOR
1924	

6,883-48

