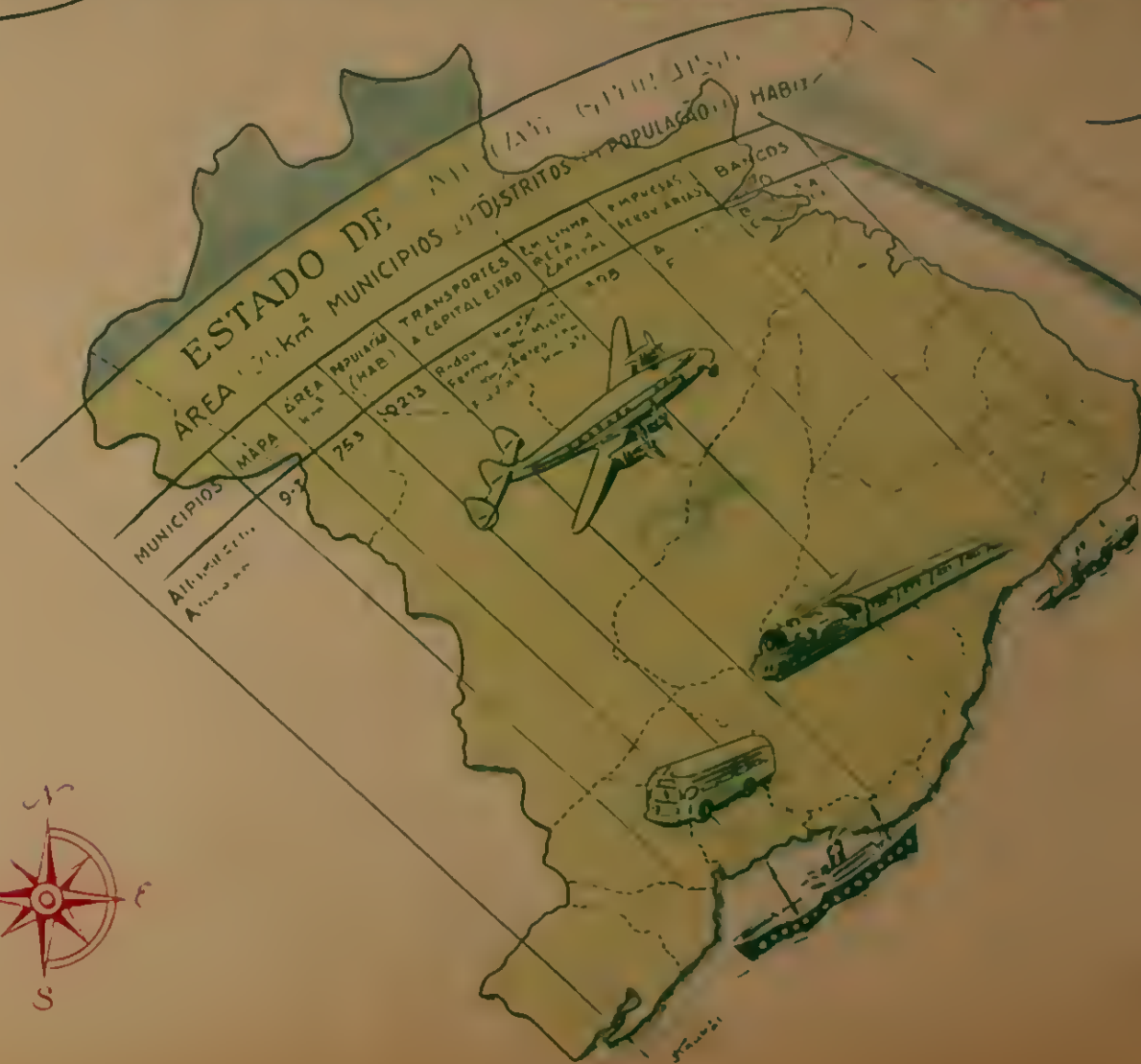








Informador **ROSI** do Brasil



**INFORMADOR
ROSI
DO BRASIL**

ORGANIZADO POR

JOÃO G. SIQUEIRA

E

ORLANDO CARNEIRO DA
ROCHA

DIREÇÃO COMERCIAL

E

DISTRIBUIÇÃO EXCLUSIVA

DE

ORLANDO CARNEIRO DA
ROCHA

RUA ESPIRITO SANTO 500

Edifício do IPASE

Telefone 4-1106

BELO HORIZONTE



IMPRESSO NAS OFICINAS GRAFICAS DA

**PAPELARIA E TIPOGRAFIA
BRASIL**

VELLOSO & CIA. LTDA.

BELO HORIZONTE

A Biblioteca
Ministerio da Saude
de
Roberto de
6/12/1953
22-3942

1/2/53

NOTA EXPLICATIVA

Este informador, lançado pela primeira vez no Brasil, constitui, sem dúvida, trabalho exaustivo, elaborado positivamente com o melhor critério informativo.

Tomaram-se por base publicações feitas pelo Instituto Brasileiro de Geografia e Estatística.

Salienta-se, entretanto, que depois das últimas modificações efetuadas nos quinquênios 1944-48 e 1949-53, fez-se necessário colher, diretamente, dos Departamentos Estaduais de Estatística, informações mais precisas sobre área, meios de transporte, distancias em linhas reta, etc. Nesse sentido, porém, desde o início da organização preliminar dos trabalhos, enviaram-se cartas-circulares, com quadros para respostas, aos Departamentos de Estatística dos Estados e Territórios, todas, felizmente, atendidas de pronto.

Os autores expressam aqui os seus agradecimentos ao Instituto Brasileiro de Geografia e Estatística, àqueles Departamentos e à Inspetoria Regional de Estatística Municipal, em Minas Gerais, pela acolhida que lhes dispensaram, quer por cartas-circulares, ofícios, telegramas e mesmo pessoalmente.

A nomenclatura dos Municípios está em ordem alfabética, obedecendo à colocação dos Estados de Norte para Sul. Todos os informes se relacionam com os Municípios, figurando o nome dos Distritos em caracteres minúsculos.

Encontra-se no final um índice alfabético-remissivo para facilitar ao consulente a busca de determinado Município ou Distrito, quando houver dúvida quanto ao Estado a que pertence.

910.2
3

ABREVIATURA	Significação	ABREVIATURA	Significação
	UNIDADES DA FEDERAÇÃO		FERROVIAS ² (concl.)
GR	Território do Gnaporé	GW	The Great Western of Brazil Railway
AC	Território do Acre	VFFLB	Viação Férrea Federal Leste Brasileiro
AM	Estado do Amazonas	EFN	Estrada de Ferro Nazaré
RB	Território do Rio Branco	EFIC	Estrada de Ferro Ilhéus a Conquista
PA	Estado do Pará	EFBM	Estrada de Ferro Bahia — Minas
AP	Território do Amapá	EFVM	Estrada de Ferro Vitória — Minas
MA	Estado do Maranhão	EFI	Estrada de Ferro Itapenirim
PI	Estado do Piauí	LR	The Leopoldina Railway
CE	Estado do Ceará	CFI	Companhia Ferroviária Itabapoana
RN	Estado do Rio Grande do Norte	EFGB	Estrada de Ferro Central do Brasil
PB	Estado da Paraíba	EFMa	Estrada de Ferro Mariá
PE	Estado de Pernambuco	RMV	Rêde Mineira de Viação
AL	Estado de Alagoas	EFMV	Estrada de Ferro Morro Velho
SE	Estado de Sergipe	CPEF	Companhia Paulista de Estradas de Ferro
BA	Estado da Bahia	EFMAg	Estrada de Ferro Morro Agudo
MG	Estado de Minas Gerais	EFMAI	Estrada de Ferro Monte Alto
ES	Estado do Espírito Santo	EFBB	Estrada de Ferro Barra Bonita
RJ	Estado do Rio de Janeiro	CHFF	Companhia Itatibense de Estrada de Ferro
DF	Distrito Federal	EFB	Estrada de Ferro Sorocabana
SP	Estado de São Paulo	EFBJ	Estrada de Ferro Santos a Jundiá
PR	Estado do Paraná	EFBt	Estrada de Ferro Bragantina
SC	Estado de Santa Catarina	CMEF	Companhia Mogiana de Estrada de Ferro
RS	Estado do Rio Grande do Sul	EFNOB	Estrada de Ferro Noroeste do Brasil
MT	Estado de Mato Grosso	EFA	Estrada de Ferro Araraquara
GO	Estado de Goiás	EFBJ	Estrada de Ferro Campos do Jordão
	FERROVIAS	EFSPM	Estrada de Ferro São Paulo — Minas
EFNM	Estrada de Ferro Madeira — Mamore	CFSPG	Companhia Ferroviária São Paulo — Goiás
EFBç	Estrada de Ferro Bragança	VFPSC	Viação Férrea Paraná — Santa Catarina
EFSLT	Estrada de Ferro São Luís — Teresina	EFTC	Estrada de Ferro Teresa Cristina
EFCP	Estrada de Ferro Central do Piauí	EFSC	Estrada de Ferro Santa Catarina
RVC	Rêde de Viação Cearense	VFRGS	Viação Férrea Rio Grande do Sul
EFMo	Estrada de Ferro Mossoró	EFG	Estrada de Ferro Goiás
EFCRN	Estrada de Ferro Central do Rio Grande do Norte		

DISTANCIAS EM LINHA RETA DO DISTRITO FEDERAL
 ÀS CAPITAIS ESTADUAIS (Em Km.)

REPUBLICA DOS ESTADOS UNIDOS DO BRASIL			
AREA (Km ²)	POPULAÇÃO	MUNICIPIOS	DISTRITOS
8.516.037	52.645.479	1.894	5.434

EMPRESAS AÉREAS

- AÉROGERAL
- Aéro Geral Ltda
- AÉROVIAS
- Aérovias Brasil
- AIRFRANCE
- Air-France
- ALITALIA
- Aérolínea Italiana Internacional
- BOAC
- British Overseas Airways Corporation
- BRANIF
- Branif International Airways
- CRUZEIRO DO SUL
- Serviços Aéreos Cruzeiro do Sul Ltda
- FAMA
- Aérolíneas Argentinas
- IBERIA
- Lineas Aéreas Espanolas
- ITAC
- Cia Itau Transportes Aéreos
- KLM
- Cia Real Holandesa de Aviação
- LOIDE
- Consortio Lóide Aéreo Nacional S A
- NAB
- Navegação Aérea Brasileira
- NACIONAL
- Consortio Nacional de Transportes Aéreos
- PAA
- Pan American World Airways
- PANAIR
- Pauair do Brasil S A
- REAL
- Real S A - Transportes Aéreos
- SAS
- Scandinavian Airlines System
- TCB
- Linhas Aéreas Transcontinental Brasileira S/A
- TAC
- Emp de Transportes Aéreos Catarinense S/A
- VARIG
- Serviços Aéreos Varig
- VASP
- Viação Aérea São Paulo

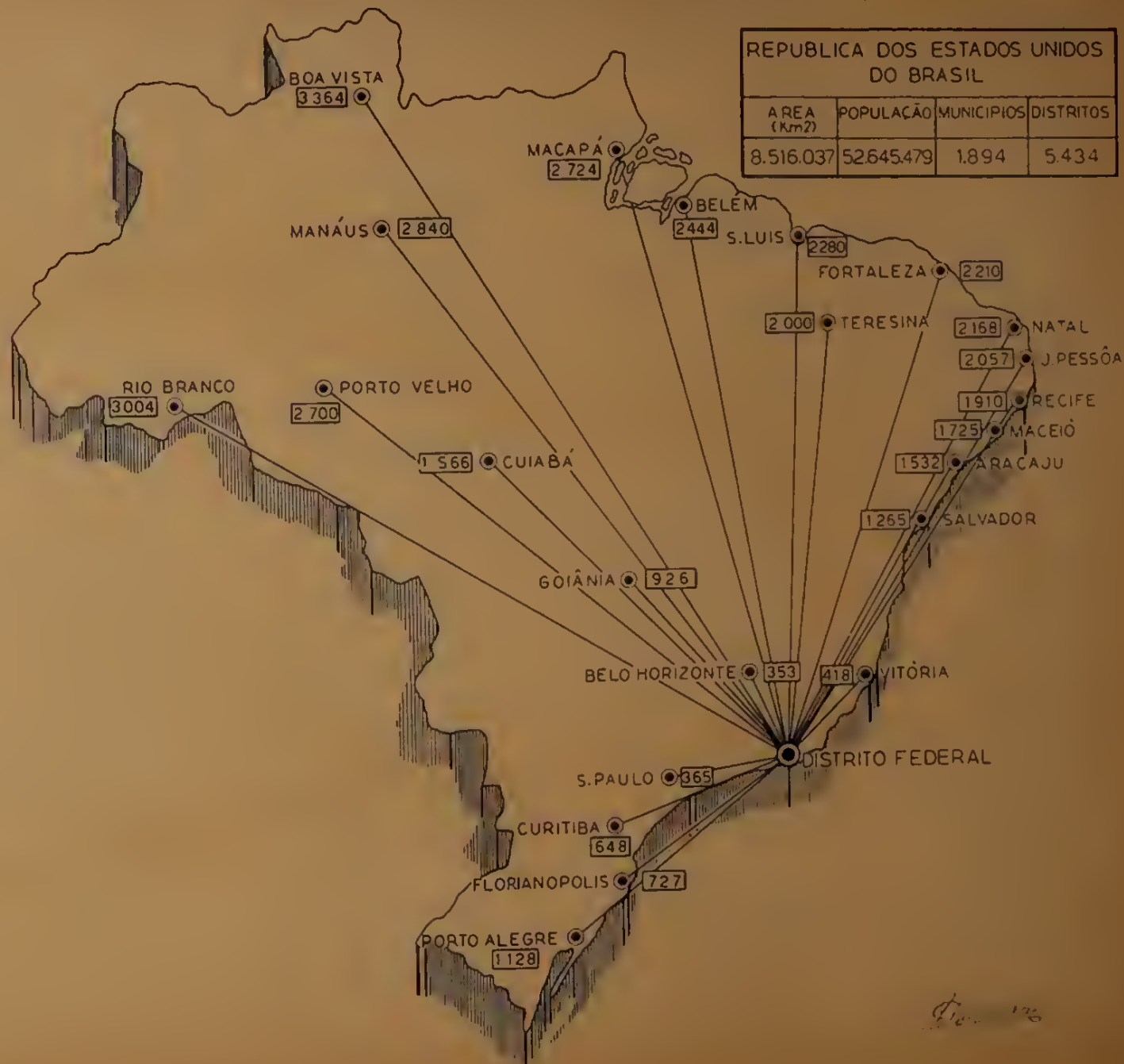


Fig. 176

BANCOS EXISTENTES NO DISTRITO FEDERAL

Brasil	Agric. Cantagalo	Aliança RJ	Almeida Magalhães	América
Americo Crédito	Andrade Arnaud	Atlântico	Autocastro	Auxiliar Crédito
Auxiliar Prod.	Bahia	Barra Piraf	Boa Vista	Borges
Brasº Crédito	Brasº Descontos	Brasº Unido	Brazão	Capital
Central Brasº	Cid. Rio de Janeiro	Comercial Ag. Brasil	Comercial Cap. Repub.	Comercial Descontos
Comercial ESP	Comercial Ind. Brasil	Comercial	Comércio	Comércio Café
Com Indústria MG	Com. Indústria SP	Continental	Continental SP	Costa Monteiro
Créd. Borracha	Créd Comércio MG	Créd. Gcral	Créd. Mercantil	Créd. Pessoal
Créd. Real MG	Créd Territorial	Cruz. Sul	Delamare	Descontos RJ
Distrito Federal	Econômico Nac.	Estados	Excelsior	Expansão Com. Brasil
Federal Brasº	Figueiredo Rocha	Financ. Comercial	Financial Prod.	Financial Brasil
Financial Com.	Fluminense Prod.	Hazan	Financial Novo Mundo	Hip Agric. EMG
Hip. Lar Brasº	Hip Gamacho	Holandês Unido	Imob. Comercial	Ind. Comércio SC
Industrial Brasº	Industrial MG	Indústrias	Intercâmbio Nac.	Irmãos Guimarães
Israelita Brasº	Itajubá	Italo Belga	Itaú	Latino Americano
Lavoura MG	Lino Pimentel	Lopes	Lowndes	Mauá
Meridional MG	Mercantil Desc.	Mercantil Metrópole	Mercantil Niteroi	Mercantil RJ
Mercantil SP	Mercantil Brasil	Metrópole RJ	Mctrop. Créd. Merc.	Minas Gerais
Mineiro Prod	Monteiro Castro	Estado SP	Francês Brasº	Francês e Italiano A. Sul
Operador	Pareto	Moreira Sales	Moscoso Castro	Nacional Cid. SP
Nacional Com. Prod.	Nacional Desc.	Nacional MG	Nacional Ultramarino	Nacional Trabalho
Oliveira Roxo	Operações Mercantis	Páls	Pan-Americano	Paulista Com.
Português Brasil	Prado Vasconcelos	Predial ERJ	Prefeitura DF	Provincia RGS
Regional	Rih. Junqueira	Rio	Sotto Maior	Sul Amerº Brasil
Sul Brasil	União Brasil	União Comercial	União Mercantil	Zagari
London Bank	The First N B. Boston	Crdt Fonc Brézil e AS	City Bank	Royal Bank of Canadá
Sofibraz	Mesbla Bancária	Adrião F. Porto	Brasiléa Bancária	CB Alberto Behar
CB Federal Desc	CB Andrade Cabral	CB Andrade, Pinto	CB Araújo, Garcia	CB Artur Bat. Linhares
CB Auxil Predial	CB Barroso	CB Bortalho, Brenha	CB Brasº Descontos	CB Bandeirante
CB Brasiléa Bancária	CB Caldas, Freire	CB Capitólio	CB Cart Créd. Garant.	CB Central do RJ
CB Cid. Santos	CB Circuladora Créd.	CB Civia	CB Comercial e Bancº	CB Comp. Geral Com. Fin
CB Aliança Bancária	CB Brânio & Cia.	CB Créd Indust. Com.	CB Compensadora	CB Créd. Municipal
CB Financiadora Nac.	CB Federal Desc.	CB Correa Ribeiro	CB Globo	CB Germano
CB Glória	CB Imobiliário	CB J J. Marinho	CB F. Fraga	CB Independência
CB Lyrio Janot	CB Lloyd Porligere	CB Lothar Steinhal	CB Mendel Berman	CB Monteiro Aranha
CB Larandys	CB Mercantil Desc.	CB Maneró	CB Nacional	CB Nacional Créd.
CB O. Ol. Oliveira	CB Organização Créd.	CB Paschoal Ceglia	CB Prolar	CB Pinheiro
CB Rocha Miranda	CB Rio Branco	CB R. Castro	CB Sutr & Lczo	CB Seahra Santos
CB Santa Cruz	CB Saul Gelesman	CB Schimidt Bulamarqui	CB Tocantins	Coop Bco. Créd Suburbano

NOTA EXPLICATIVA

Este informador, lançado pela primeira vez no Brasil, constitui, sem dúvida, trabalho exaustivo, elaborada pacientemente, com o melhor critério informativo.

Tomaram-se por base publicações feitas pelo Instituto Brasileiro de Geografia e Estatística.

Salienta-se, entretanto, que depois das últimas modificações efetuadas nos quinquênios 1944-48 e 1949-53, fez-se necessário colher, diretamente, dos Departamentos Estaduais de Estatística, informações mais precisas sobre área, meios de transporte, distâncias em linhas reta, etc. Nesse sentido, porém, desde o início da organização preliminar dos trabalhos, enviaram-se cartas-circulares, com quadros para respostas, aos Departamentos de Estatística dos Estados e Territórios, todas, felizmente, atendidas de pronto.

Os autores expressam aqui os seus agradecimentos ao Instituto Brasileiro de Geografia e Estatística, àqueles Departamentos e à Inspeção Regional de Estatística Municipal, em Minas Gerais, pela acolhida que lhes dispensaram, quer por cartas-circulares, ofícios, telegramas e mesmo pessoalmente.

A nomenclatura dos Municípios está em ordem alfabética, obedecendo à colocação dos Estados de Norte para Sul. Todos os informes se relacionam com os Municípios, figurando o nome dos Distritos em caracteres minúsculos.

Encontra-se no final um índice alfabético-remissivo para facilitar ao consulente a busca de determinado Município ou Distrito, quando houver dúvida quanto ao Estado a que pertence.

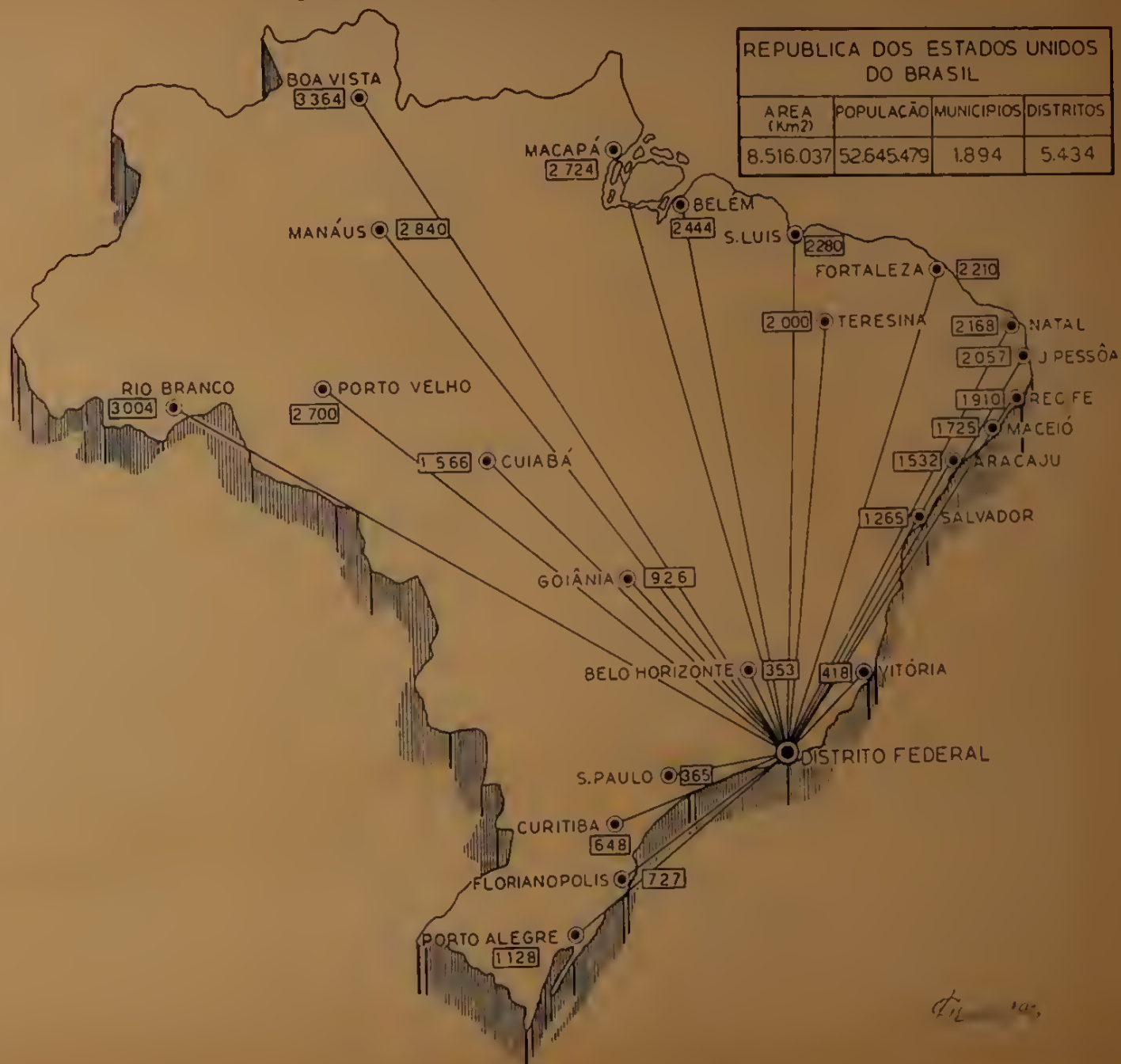
ABREVIATURA	Significação	ABREVIATURA	Significação
	UNIDADES DA FEDERAÇÃO		FERROVIAS (concl.)
GR	Território do Guaporé	GW	The Great Western of Brazil Railway
AC	Território do Acre	VFFLB	Viação Férrea Federal Leste Brasileiro
AM	Estado do Amazonas	EFN	Estrada de Ferro Nazaré
RB	Território do Rio Branco	EFIC	Estrada de Ferro Ilhéus a Conquista
PA	Estado do Pará	EFBM	Estrada de Ferro Bahia — Minas
AP	Território do Amapá	EFVM	Estrada de Ferro Vitória — Minas
MA	Estado do Maranhão	EFI	Estrada de Ferro Itapenirum
PI	Estado do Piauí	LR	The Leopoldina Railway
CE	Estado do Ceará	CFI	Companhia Ferroviária Itabapoana
RN	Estado do Rio Grande do Norte	EFCEB	Estrada de Ferro Central do Brasil
PB	Estado da Paraíba	EFMa	Estrada de Ferro Maricá
PE	Estado de Pernambuco	RMV	Rêde Mineira de Viação
AL	Estado de Alagoas	EFMV	Estrada de Ferro Morro Velho
SE	Estado de Sergipe	CPEF	Companhia Paulista de Estradas de Ferro
BA	Estado da Bahia	EFMAG	Estrada de Ferro Morro Agudo
MG	Estado de Minas Gerais	EFMAI	Estrada de Ferro Monte Alto
ES	Estado do Espírito Santo	EFBB	Estrada de Ferro Barra Bonita
RJ	Estado do Rio de Janeiro	CIFF	Companhia Itatibense de Estrada de Ferro
DF	Distrito Federal	FFS	Estrada de Ferro Sorocabana
SP	Estado de São Paulo	EFSSJ	Estrada de Ferro Santos a Jundiá
PR	Estado do Paraná	EFBt	Estrada de Ferro Bragança
SC	Estado de Santa Catarina	CMEF	Companhia Mogiana de Estrada de Ferro
RS	Estado do Rio Grande do Sul	EFNOB	Estrada de Ferro Noroeste do Brasil
MT	Estado de Mato Grosso	EFA	Estrada de Ferro Araraquara
GO	Estado de Goiás	EFCEJ	Estrada de Ferro Campos do Jordão
	FERROVIAS	EFSPM	Estrada de Ferro São Paulo — Minas
EFMM	Estrada de Ferro Madeira — Mamoré	CFSPG	Companhia Ferroviária São Paulo — Goiás
EFBç	Estrada de Ferro Bragança	VFPSC	Viação Férrea Paraná — Santa Catarina
EFSLT	Estrada de Ferro São Luis — Teresina	EFIC	Estrada de Ferro Teresa Cristina
EFCP	Estrada de Ferro Central do Piauí	EFSC	Estrada de Ferro Santa Catarina
RVC	Rêde de Viação Cearense	VFRGS	Viação Férrea Rio Grande do Sul
EFMo	Estrada de Ferro Mossoró	EFG	Estrada de Ferro Goiás
EFGRN	Estrada de Ferro Central do Rio Grande do Norte		

DISTANCIAS EM LINHA RETA DO DISTRITO FEDERAL
 ÀS CAPITAIS ESTADUAIS (Em Km.)

REPUBLICA DOS ESTADOS UNIDOS DO BRASIL			
AREA (Km ²)	POPULAÇÃO	MUNICIPIOS	DISTRITOS
8.516.037	52.645.479	1.894	5.434

EMPRESAS AÉREAS

- AÉROGERAL
- Aéro Geral Ltda
- AÉROVIAS
- Aérovias Brasil
- AIRFRANCE
- Air-France
- ALITALIA
- Aérolínea Italiana Internazionale
- BOAC
- British Overseas Airways Corporation
- BRANIF
- Branif International Airways
- CRUZEIRO DO SUL
- Serviços Aéreos Cruzeiro do Sul Ltda
- FAMA
- Aérolíneas Argentinas
- IBERIA
- Líneas Aéreas Espanolas
- ITAC
- Cia Itáú Transportes Aéreos
- KLM
- Cia Real Holandesa de Aviação
- LOIDE
- Consorelo Lóide Aéreo Nacional S. A
- NAB
- Navegação Aérea Brasileira
- NACIONAL
- Corsorcio Nacional de Transportes Aéreos
- PAA
- Pan American World Airways
- PANAIR
- Panaír do Brasil S. A
- REAL
- Real S. A - Transportes Aéreos
- SAS
- Scandinavian Airlines System
- TCB
- Linhas Aéreas Transcontinental Brasileira S/A
- TAC
- Emp. de Transportes Aéreos Catarinense S/A
- VARIG
- Serviços Aéreos Varig
- VASP
- Viação Aérea São Paulo



Handwritten signature or initials.

BANCOS EXISTENTES NO DISTRITO FEDERAL

Brasil	Agric. Cantagalo	Aliança RJ	Almeida Magalhães	América
Americo Crédito	Andrade Arnaud	Atlântico	Autocastro	Auxiliar Crédito
Auxiliar Prod.	Bahia	Barra Pirai	Boa Vista	Borges
Brasº Crédito	Brasº Descontos	Brasº Unido	Brazão	Capital
Central Brasº	Cid. Rio de Janeiro	Comercial Ag. Brasil	Comercial Cap. Repub.	Comercial Descontos
Comercial ESP	Comercial Ind. Brasil	Comercial	Comércio	Comércio Café
Com Indústria MG	Com. Indústria SP	Continental	Continental SP	Costa Monteiro
Créd. Borracha	Créd. Comércio MG	Créd. Geral	Créd. Mercantil	Créd. Pessoal
Créd. Real MG	Créd. Territorial	Cruz, Sul	Delamare	Descontos RJ
Distrito Federal	Econômico Nac.	Estados	Excelsior	Expansão Com. Brasil
Federal Brasº	Figueiredo Rocha	Financ. Comercial	Financial Prod	Financial Brasil
Financial Com.	Fluminense Prod.	Hazan	Financial Novo Mundo	Hip. Agric. EMG
Hip. Lar Brasº	Hip. Gamacho	Holandês Unido	Imob. Comercial	Ind. Comércio SC
Industrial Brasº	Industrial MG	Indústrias	Intercâmbio Nac.	Irmãos Guimaraes
Israelita Brasº	Itajubá	Italo Belga	Itaú	Latino Americano
Lavoura MG	Lino Pimentel	Lopes	Lowndes	Mauá
Meridional MG	Mercantil Desc.	Mercantil Metrôpole	Mercantil Niteroi	Mercantil RJ
Mercantil SP	Mercantil Brasil	Metrôpole RJ	Metrop. Créd. Merc.	Minas Gerais
Mineiro Prod	Monteiro Castro	Estado SP	Francês Brasº	Francês e Italiano A. Sul
Operador	Pareto	Moreira Sales	Moscoso Castro	Nacional Cid. SP
Nacional Com. Prod.	Nacional Desc.	Nacional MG	Nacional Ultramarino	Nacional Trabalho
Oliveira Roxo	Operações Mercantis	Pães	Pan-Americano	Paulista Com.
Português Brasil	Prado Vasconcelos	Predial ERJ	Prefeitura DF	Provincia RGS
Regional	Rib. Junqueira	Rio	Sotto Maior	Sul Amcrº Brasil
Sul Brasil	União Brasil	União Comercial	União Mercantil	Zagari
London Bank	The First N. B. Boston	Crdt Fonc Brézil e AS	City Bank	Royal Bank of Canadá
Sofibraz	Mesbla Bancária	Adrião F. Porto	Brasilêa Bancária	CB Alberto Behar
CB Federal Desc.	CB Andrade Cabral	CB Andrade, Pinto	CB Araújo, Garcia	CB Artur Bat. Linhares
CB Auxil. Predial	CB Barroso	CB Bordalho, Brenha	CB Brasº Descontos	CB Bandeirante
CB Brasilêa Bancária	CB Caldas, Freire	CB Capitôlio	CB Cart. Créd. Garant.	CB Central do RJ
CB Cid. Santos	CB Circuladora Créd.	CB Civia	CB Comercial e Bancº	CB Comp. Geral Com. Fin.
CB Aliança Bancária	CB Brânio & Cia.	CB Créd. Indust. Com.	CB Compensadora	CB Créd. Municipal
CB Financiadora Nac.	CB Federal Desc.	CB Correa Ribeiro	CB Globo	CB Germano
CB Glória	CB Imobiliário	CB J. J. Marinho	CB F. Fraga	CB Independência
CB Lyrio Janot	CB Lloyd Porligre	CB Lothar Steinhal	CB Mendel Berman	CB Monteiro Aranha
CB Larandys	CB Mercantil Desc.	CB Maneró	CB Nacional	CB Nacional Créd.
CB O. Ol. Oliveira	CB Organização Créd.	CB Paschoal Ceglia	CB Prolar	CB Pinheiro
CB Rocha Miranda	CB Rio Branco	CB R. Castro	CB Suter & Lezo	CB Seahra Santos
CB Santa Cruz	CB Saul Gelesman	CB Schmidt Bulamarqui	CB Tocantins	Coop. Bco. Créd. Suburbano

TERRITÓRIO DO GUAPORÉ

CAPITAL: PORTO VELHO

AREA (Km2)	POPULAÇÃO	N.º DE MUNICIPIOS	N.º DE DISTRITOS	AREA (Km2)	POPULAÇÃO	NOMES DOS DISTRITOS
254.163	37.438	2	9	170.069	27.515	Porto Velho Abunã Ariquemes Calama Jaci Paraná Rondônia



EMPRESAS AÉREAS:

Cruz. Sul e Panair

COORDENADAS DA CAPITAL:

Lat.(S) 8°46'

Long.(W.Gr.) 63°35'

Alt.(m) 126



TRANSPORTES AO RIO DE JANEIRO (DF):

Aéreo (3.329 km) ou Fluv, via Manaus, AM (3.194 km) até Belém, PA e fluv e marít (4.134 km).



TERRITÓRIO DO GUAPORÉ

BANCOS EXISTENTES NA CAPITAL

Brasil

Crédito da Borracha

MUNICIPIOS	Mapa	Area km2	População (Habts.)	TRANSPORTES A CAPITAL ESTADUAL	Em linha reta a Capital km	Empresa Aeroviária	BANCOS
UAJARÁ-MIRIM Uajará Mirim Pedras Negras Príncipe da Beira	7-C	84 094	9 893	Ferrov EFMM (366 km) ou aéreo 280 km)	280	Cruz do Sul Panair	Créd. Borracha

THE HISTORY OF THE

REIGN OF

CHARLES THE FIRST

BY JOHN BURNET

IN THREE VOLUMES

TERRITÓRIO DO ACRE				CAPITAL: RIO BRANCO		
AREA (Km2)	POPULAÇÃO	N.º DE MUNICIPIOS	N.º DE DISTRITOS	AREA (Km2)	POPULAÇÃO	NOMES DOS DISTRITOS
153.170	116.124	7	14	21.658	28.690	Rio Branco Plácido de Castro Pôrto Acre



EMPRESAS AÉREAS:

Cruz. Sul e Panair

COORDENADAS DA CAPITAL:

Lat.(S) 9°08'

Long.(W.Gr.) 68°40'

Alt.(m) 135



TRANSPORTES AO RIO DE JANEIRO (DF):

Aéreo (4.317 km) ou fluv (2.501 km) até Manaus AM e fluv e marit (5.845 km).



TERRITÓRIO DO ACRE

BANCOS EXISTENTES NA CAPITAL

Brasil

Crédito da Borracha

MUNICIPIOS	Mapa	Área km ²	População (Habts.)	TRANSPORTES A CAPITAL ESTADUAL	Em linha reta a Capital km	Empresa Aeroviária	BANCOS
BRASILEIA Basiléia	5-C	6.939	8.010	Fluv (359 km) ou misto: a) fluv (85 km) até Xapuri e b) aéreo (105 km)	150		
BUZUIRO DO SUL Buziuro do Sul Epim Barão Válder Caumaturgo	1-E	31.664	22.152	Aéreo (1.040 km) ou fluv, via Manaus, AM (5.603 km)	1.040	Cruz do Sul Pannair	Brasil
FEIJÓ Feijó	3-E	19.547	14.252	Aéreo (565 km) ou fluv, via Manaus, AM (5.461 km)	565		
BUENA MADUREIRA Buena Madureira Manuel Urbano	5-D	42.870	18.212	Aéreo (360 km) ou fluv, via Boca do Acre, AM (595 km)	360		
PARAUACÁ Parauacá Boz do Jordão	3-E	23.131	14.616	Aéreo (610 km) ou fluv, via Manaus, AM (5.132 km)	610	Cruz do Sul Pannair	
XAPURI Xapuri	5-C	7.361	10.162	Aéreo (105 km) ou fluv (271 km)	105	Cruz do Sul	

Date	Description	Debit	Credit	Balance
Jan 1	Balance			100.00
Jan 5	Wages	20.00		80.00
Jan 10	Expenses	15.00		65.00
Jan 15	Income		30.00	95.00
Jan 20	Expenses	10.00		85.00
Jan 25	Income		25.00	110.00
Jan 30	Expenses	5.00		105.00
Feb 1	Balance			105.00
Feb 5	Wages	18.00		87.00
Feb 10	Expenses	12.00		75.00
Feb 15	Income		28.00	103.00
Feb 20	Expenses	8.00		95.00
Feb 25	Income		22.00	117.00
Feb 30	Expenses	6.00		111.00
Mar 1	Balance			111.00
Mar 5	Wages	16.00		95.00
Mar 10	Expenses	14.00		81.00
Mar 15	Income		32.00	113.00
Mar 20	Expenses	9.00		104.00
Mar 25	Income		26.00	130.00
Mar 30	Expenses	7.00		123.00
Apr 1	Balance			123.00
Apr 5	Wages	19.00		104.00
Apr 10	Expenses	11.00		93.00
Apr 15	Income		31.00	124.00
Apr 20	Expenses	13.00		111.00
Apr 25	Income		29.00	140.00
Apr 30	Expenses	8.00		132.00
May 1	Balance			132.00
May 5	Wages	17.00		115.00
May 10	Expenses	10.00		105.00
May 15	Income		33.00	138.00
May 20	Expenses	12.00		126.00
May 25	Income		27.00	153.00
May 30	Expenses	9.00		144.00
Jun 1	Balance			144.00
Jun 5	Wages	18.00		126.00
Jun 10	Expenses	14.00		112.00
Jun 15	Income		34.00	146.00
Jun 20	Expenses	11.00		135.00
Jun 25	Income		30.00	165.00
Jun 30	Expenses	10.00		155.00
Jul 1	Balance			155.00
Jul 5	Wages	19.00		136.00
Jul 10	Expenses	13.00		123.00
Jul 15	Income		35.00	158.00
Jul 20	Expenses	15.00		143.00
Jul 25	Income		32.00	175.00
Jul 30	Expenses	12.00		163.00
Aug 1	Balance			163.00
Aug 5	Wages	20.00		143.00
Aug 10	Expenses	16.00		127.00
Aug 15	Income		36.00	163.00
Aug 20	Expenses	14.00		149.00
Aug 25	Income		33.00	182.00
Aug 30	Expenses	11.00		171.00
Sep 1	Balance			171.00
Sep 5	Wages	21.00		150.00
Sep 10	Expenses	17.00		133.00
Sep 15	Income		37.00	170.00
Sep 20	Expenses	15.00		155.00
Sep 25	Income		34.00	189.00
Sep 30	Expenses	13.00		176.00
Oct 1	Balance			176.00
Oct 5	Wages	22.00		154.00
Oct 10	Expenses	18.00		136.00
Oct 15	Income		38.00	174.00
Oct 20	Expenses	16.00		158.00
Oct 25	Income		35.00	193.00
Oct 30	Expenses	14.00		179.00
Nov 1	Balance			179.00
Nov 5	Wages	23.00		156.00
Nov 10	Expenses	19.00		137.00
Nov 15	Income		39.00	176.00
Nov 20	Expenses	17.00		159.00
Nov 25	Income		36.00	195.00
Nov 30	Expenses	15.00		180.00
Dec 1	Balance			180.00
Dec 5	Wages	24.00		156.00
Dec 10	Expenses	20.00		136.00
Dec 15	Income		40.00	176.00
Dec 20	Expenses	18.00		158.00
Dec 25	Income		37.00	195.00
Dec 30	Expenses	16.00		179.00
Jan 1, 1881	Balance			179.00

ESTADO DO AMAZONAS

CAPITAL: MANAUS

AREA (Km2)	POPULAÇÃO	N.º DE MUNICIPIOS	N.º DE DISTRITOS	AREA (Km2)	POPULAÇÃO	NOMES DOS DISTRITOS
1.595.818	530.920	25	57	73.325	142.372	Manaus Airão Careiro



EMPRESAS AÉREAS:

Cruz. Sul e Panair

COORDENADAS DA CAPITAL:

Lat.(S) 3°08'

Long.(W.Gr.) 60°01'

Alt.(m) 43



TRANSPORTES AO RIO DE JANEIRO (DF):

Aéreo (4.079 km) ou fluv e marít (5.845 km)



ESTADO DO AMAZONAS

BANCOS EXISTENTES NA CAPITAL

Brasil	Crédito da Borracha		Nacional Ultramarino		London Bank		
MUNICIPIOS	Mapa	Area km2	População (11abts.)	TRANSPORTES A CAPITAL ESTADUAL	Em linha reta a Capital Km	Empresa Aeroviária	BANCOS
BARCELOS Barcelos Carvociro Ioua	9-K	128.847	5.360	Fluv (496 km) ou Aéreo (399 km)	399	Panair	
BARREIRINHA Barreirinha Briaú Freguesia do Andirá Pedras	14-1	9.234	8.952	Fluv (420 km)	358		
BENJAMIM CONSTANT Benjamim Constant Remate de Males	4-11	68.762	11.540	Fluv (1.268 km) ou aéreo (1.325 km)	1.325	Panair	
BÓCA DO ACRE Boca do Acre Floriano Peixoto	6-E	23.248	14.376	Fluv (2.772 km) ou aéreo (2.011 km)	2.011	Panair	Créd. Borracha
BORBA Borba Avimin Canumã Foz do Aripuanã Sumaúma	12-11	138.693	18.802	Fluv (215 km) ou aéreo (151 km)	150	Panair	
CANUTAMA Canutama Boca do Tapauá	8-F	86.645	10.710	Fluv (1.409 km) ou aéreo (604 km)	604	Panair	
CARAUARI Carauari	6-H	89.372	16.663	Fluv (1.676 km) ou aéreo (784 km)	784	Panair	
COARI Coari	9-11	51.526	17.002	Fluv (463 km) ou aéreo (386 km)	386	Panair	

TABLE OF CONTENTS

Introduction	1	1	1
Chapter I	2	2	2
Chapter II	3	3	3
Chapter III	4	4	4
Chapter IV	5	5	5
Chapter V	6	6	6
Chapter VI	7	7	7
Chapter VII	8	8	8
Chapter VIII	9	9	9
Chapter IX	10	10	10
Chapter X	11	11	11
Chapter XI	12	12	12
Chapter XII	13	13	13
Chapter XIII	14	14	14
Chapter XIV	15	15	15
Chapter XV	16	16	16
Chapter XVI	17	17	17
Chapter XVII	18	18	18
Chapter XVIII	19	19	19
Chapter XIX	20	20	20
Chapter XX	21	21	21
Chapter XXI	22	22	22
Chapter XXII	23	23	23
Chapter XXIII	24	24	24
Chapter XXIV	25	25	25
Chapter XXV	26	26	26
Chapter XXVI	27	27	27
Chapter XXVII	28	28	28
Chapter XXVIII	29	29	29
Chapter XXIX	30	30	30
Chapter XXX	31	31	31
Chapter XXXI	32	32	32
Chapter XXXII	33	33	33
Chapter XXXIII	34	34	34
Chapter XXXIV	35	35	35
Chapter XXXV	36	36	36
Chapter XXXVI	37	37	37
Chapter XXXVII	38	38	38
Chapter XXXVIII	39	39	39
Chapter XXXIX	40	40	40
Chapter XL	41	41	41
Chapter XLI	42	42	42
Chapter XLII	43	43	43
Chapter XLIII	44	44	44
Chapter XLIV	45	45	45
Chapter XLV	46	46	46
Chapter XLVI	47	47	47
Chapter XLVII	48	48	48
Chapter XLVIII	49	49	49
Chapter XLIX	50	50	50
Chapter L	51	51	51
Chapter LI	52	52	52
Chapter LII	53	53	53
Chapter LIII	54	54	54
Chapter LIV	55	55	55
Chapter LV	56	56	56
Chapter LVI	57	57	57
Chapter LVII	58	58	58
Chapter LVIII	59	59	59
Chapter LIX	60	60	60
Chapter LX	61	61	61
Chapter LXI	62	62	62
Chapter LXII	63	63	63
Chapter LXIII	64	64	64
Chapter LXIV	65	65	65
Chapter LXV	66	66	66
Chapter LXVI	67	67	67
Chapter LXVII	68	68	68
Chapter LXVIII	69	69	69
Chapter LXIX	70	70	70
Chapter LXX	71	71	71
Chapter LXXI	72	72	72
Chapter LXXII	73	73	73
Chapter LXXIII	74	74	74
Chapter LXXIV	75	75	75
Chapter LXXV	76	76	76
Chapter LXXVI	77	77	77
Chapter LXXVII	78	78	78
Chapter LXXVIII	79	79	79
Chapter LXXIX	80	80	80
Chapter LXXX	81	81	81
Chapter LXXXI	82	82	82
Chapter LXXXII	83	83	83
Chapter LXXXIII	84	84	84
Chapter LXXXIV	85	85	85
Chapter LXXXV	86	86	86
Chapter LXXXVI	87	87	87
Chapter LXXXVII	88	88	88
Chapter LXXXVIII	89	89	89
Chapter LXXXIX	90	90	90
Chapter LXXXX	91	91	91
Chapter LXXXXI	92	92	92
Chapter LXXXXII	93	93	93
Chapter LXXXXIII	94	94	94
Chapter LXXXXIV	95	95	95
Chapter LXXXXV	96	96	96
Chapter LXXXXVI	97	97	97
Chapter LXXXXVII	98	98	98
Chapter LXXXXVIII	99	99	99
Chapter LXXXXIX	100	100	100
Chapter LXXXXX	101	101	101
Chapter LXXXXXI	102	102	102
Chapter LXXXXXII	103	103	103
Chapter LXXXXXIII	104	104	104
Chapter LXXXXXIV	105	105	105
Chapter LXXXXXV	106	106	106
Chapter LXXXXXVI	107	107	107
Chapter LXXXXXVII	108	108	108
Chapter LXXXXXVIII	109	109	109
Chapter LXXXXXIX	110	110	110
Chapter LXXXXXX	111	111	111
Chapter LXXXXXXI	112	112	112
Chapter LXXXXXXII	113	113	113
Chapter LXXXXXXIII	114	114	114
Chapter LXXXXXXIV	115	115	115
Chapter LXXXXXXV	116	116	116
Chapter LXXXXXXVI	117	117	117
Chapter LXXXXXXVII	118	118	118
Chapter LXXXXXXVIII	119	119	119
Chapter LXXXXXXIX	120	120	120
Chapter LXXXXXXX	121	121	121
Chapter LXXXXXXXI	122	122	122
Chapter LXXXXXXXII	123	123	123
Chapter LXXXXXXXIII	124	124	124
Chapter LXXXXXXXIV	125	125	125
Chapter LXXXXXXXV	126	126	126
Chapter LXXXXXXXVI	127	127	127
Chapter LXXXXXXXVII	128	128	128
Chapter LXXXXXXXVIII	129	129	129
Chapter LXXXXXXXIX	130	130	130
Chapter LXXXXXXXI	131	131	131
Chapter LXXXXXXXII	132	132	132
Chapter LXXXXXXXIII	133	133	133
Chapter LXXXXXXXIV	134	134	134
Chapter LXXXXXXXV	135	135	135
Chapter LXXXXXXXVI	136	136	136
Chapter LXXXXXXXVII	137	137	137
Chapter LXXXXXXXVIII	138	138	138
Chapter LXXXXXXXIX	139	139	139
Chapter LXXXXXXXI	140	140	140
Chapter LXXXXXXXII	141	141	141
Chapter LXXXXXXXIII	142	142	142
Chapter LXXXXXXXIV	143	143	143
Chapter LXXXXXXXV	144	144	144
Chapter LXXXXXXXVI	145	145	145
Chapter LXXXXXXXVII	146	146	146
Chapter LXXXXXXXVIII	147	147	147
Chapter LXXXXXXXIX	148	148	148
Chapter LXXXXXXXI	149	149	149
Chapter LXXXXXXXII	150	150	150
Chapter LXXXXXXXIII	151	151	151
Chapter LXXXXXXXIV	152	152	152
Chapter LXXXXXXXV	153	153	153
Chapter LXXXXXXXVI	154	154	154
Chapter LXXXXXXXVII	155	155	155
Chapter LXXXXXXXVIII	156	156	156
Chapter LXXXXXXXIX	157	157	157
Chapter LXXXXXXXI	158	158	158
Chapter LXXXXXXXII	159	159	159
Chapter LXXXXXXXIII	160	160	160
Chapter LXXXXXXXIV	161	161	161
Chapter LXXXXXXXV	162	162	162
Chapter LXXXXXXXVI	163	163	163
Chapter LXXXXXXXVII	164	164	164
Chapter LXXXXXXXVIII	165	165	165
Chapter LXXXXXXXIX	166	166	166
Chapter LXXXXXXXI	167	167	167
Chapter LXXXXXXXII	168	168	168
Chapter LXXXXXXXIII	169	169	169
Chapter LXXXXXXXIV	170	170	170
Chapter LXXXXXXXV	171	171	171
Chapter LXXXXXXXVI	172	172	172
Chapter LXXXXXXXVII	173	173	173
Chapter LXXXXXXXVIII	174	174	174
Chapter LXXXXXXXIX	175	175	175
Chapter LXXXXXXXI	176	176	176
Chapter LXXXXXXXII	177	177	177
Chapter LXXXXXXXIII	178	178	178
Chapter LXXXXXXXIV	179	179	179
Chapter LXXXXXXXV	180	180	180
Chapter LXXXXXXXVI	181	181	181
Chapter LXXXXXXXVII	182	182	182
Chapter LXXXXXXXVIII	183	183	183
Chapter LXXXXXXXIX	184	184	184
Chapter LXXXXXXXI	185	185	185
Chapter LXXXXXXXII	186	186	186
Chapter LXXXXXXXIII	187	187	187
Chapter LXXXXXXXIV	188	188	188
Chapter LXXXXXXXV	189	189	189
Chapter LXXXXXXXVI	190	190	190
Chapter LXXXXXXXVII	191	191	191
Chapter LXXXXXXXVIII	192	192	192
Chapter LXXXXXXXIX	193	193	193
Chapter LXXXXXXXI	194	194	194
Chapter LXXXXXXXII	195	195	195
Chapter LXXXXXXXIII	196	196	196
Chapter LXXXXXXXIV	197	197	197
Chapter LXXXXXXXV	198	198	198
Chapter LXXXXXXXVI	199	199	199
Chapter LXXXXXXXVII	200	200	200
Chapter LXXXXXXXVIII	201	201	201
Chapter LXXXXXXXIX	202	202	202
Chapter LXXXXXXXI	203	203	203
Chapter LXXXXXXXII	204	204	204
Chapter LXXXXXXXIII	205	205	205
Chapter LXXXXXXXIV	206	206	206
Chapter LXXXXXXXV	207	207	207
Chapter LXXXXXXXVI	208	208	208
Chapter LXXXXXXXVII	209	209	209
Chapter LXXXXXXXVIII	210	210	210
Chapter LXXXXXXXIX	211	211	211
Chapter LXXXXXXXI	212	212	212
Chapter LXXXXXXXII	213	213	213
Chapter LXXXXXXXIII	214	214	214
Chapter LXXXXXXXIV	215	215	215
Chapter LXXXXXXXV	216	216	216
Chapter LXXXXXXXVI	217	217	217
Chapter LXXXXXXXVII	218	218	218
Chapter LXXXXXXXVIII	219	219	219
Chapter LXXXXXXXIX	220	220	220
Chapter LXXXXXXXI	221	221	221
Chapter LXXXXXXXII	222	222	222
Chapter LXXXXXXXIII	223	223	223
Chapter LXXXXXXXIV	224	224	224
Chapter LXXXXXXXV	225	225	225
Chapter LXXXXXXXVI	226	226	226
Chapter LXXXXXXXVII	227	227	227
Chapter LXXXXXXXVIII	228	228	228
Chapter LXXXXXXXIX	229	229	229
Chapter LXXXXXXXI	230	230	230
Chapter LXXXXXXXII	231	231	231
Chapter LXXXXXXXIII	232	232	232
Chapter LXXXXXXXIV	233	233	233
Chapter LXXXXXXXV	234	234	234
Chapter LXXXXXXXVI	235	235	235
Chapter LXXXXXXXVII	236	236	236
Chapter LXXXXXXXVIII	237	237	237
Chapter LXXXXXXXIX	238	238	238
Chapter LXXXXXXXI	239	239	239
Chapter LXXXXXXXII	240	240	240
Chapter LXXXXXXXIII	241	241	241
Chapter LXXXXXXXIV	242	242	242
Chapter LXXXXXXXV	243	243	243
Chapter LXXXXXXXVI	244	244	244
Chapter LXXXXXXXVII	245	245	245
Chapter LXXXXXXXVIII	246	246	246
Chapter LXXXXXXXIX	247	247	247
Chapter LXXXXXXXI	248	248	248
Chapter LXXXXXXXII	249	249	249
Chapter LXXXXXXXIII	250	250	250
Chapter LXXXXXXXIV	251	251	251
Chapter LXXXXXXXV	252	252	252
Chapter LXXXXXXXVI	253	253	253
Chapter LXXXXXXXVII	254	254	254
Chapter LXXXXXXXVIII	255	255	255
Chapter LXXXXXXXIX	256	256	256
Chapter LXXXXXXXI	257	257	257
Chapter LXXXXXXXII	258	258	258
Chapter LXXXXXXXIII	259	259	259
Chapter LXXXXXXXIV	260	260	260
Chapter LXXXXXXXV	261	261	261
Chapter LXXXXXXXVI	262	262	262
Chapter LXXXXXXXVII	263	263	263
Chapter LXXXXXXXVIII	264	264	264
Chapter LXXXXXXXIX	265	265	265
Chapter LXXXXXXXI	266	266	266
Chapter LXXXXXXXII	267	267	267
Chapter LXXXXXXXIII	268	268	268
Chapter LXXXXXXXIV	269	269	269
Chapter LXXXXXXXV	270	270	270
Chapter LXXXXXXXVI	271	271	271
Chapter LXXXXXXXVII	272	272	272
Chapter LXXXXXXXVIII	273	273	273
Chapter LXXXXXXXIX	274	274	274
Chapter LXXXXXXXI	275	275	275
Chapter LXXXXXXXII	276	276	276
Chapter LXXXXXXXIII	277	277	277
Chapter LXXXXXXXIV	278	278	278
Chapter LXXXXXXXV	279	279	279
Chapter LXXXXXXXVI	280	280	280
Chapter LXXXXXXXVII	281	281	281
Chapter LXXXXXXXVIII	282	282	282
Chapter LXXXXXXXIX	283	283	283
Chapter LXXXXXXXI	284	284	284
Chapter LXXXXXXXII	285	285	285
Chapter LXXXXXXXIII	286	286	286
Chapter LXXXXXXXIV	287	287	287
Chapter LXXXXXXXV	288	288	288
Chapter LXXXXXXXVI	289	289	289
Chapter LXXXXXXXVII	290	290	290
Chapter LXXXXXXXVIII	291	291	291
Chapter LXXXXXXXIX	292	292	292
Chapter LXXXXXXXI	293	293	293
Chapter LXXXXXXXII	294	294	294
Chapter LXXXXXXXIII	295	295	295
Chapter LXXXXXXXIV	296	296	296
Chapter LXXXXXXXV	297	297	297
Chapter LXXXXXXXVI	298	298	298
Chapter LXXXXXXXVII	299	299	299
Chapter LXXXXXXXVIII	300	300	300
Chapter LXXXXXXXIX	301	301	301
Chapter LXXXXXXXI	302	302	302
Chapter LXXXXXXXII	303	303	303
Chapter LXXXXXXXIII	304	304	304
Chapter LXXXXXXXIV	305	305	305
Chapter LXXXXXXXV	306	306	306
Chapter LXXXXXXXVI	307	307	307
Chapter LXXXXXXXVII	308	308	308
Chapter LXXXXXXXVIII	309	309	309
Chapter LXXXXXXXIX	310	310	310
Chapter LXXXXXXXI	311	311	311
Chapter LXXXXXXXII	312	312	312
Chapter LXXXXXXXIII	313	313	313
Chapter LXXXXXXXIV	314	314	314
Chapter LXXXXXXXV	315	315	315
Chapter LXXXXXXXVI	316	316	316
Chapter LXXXXXXXVII	317	317	317
Chapter LXXXXXXXVIII	318	318	318
Chapter LXXXXXXXIX	319	319	319
Chapter LXXXXXXXI	320	320	320
Chapter LXXXXXXXII	321	321	321
Chapter LXXXXXXXIII	322	322	322
Chapter LXXXXXXXIV	323	323	323
Chapter LXXXXXXXV	324	324	324
Chapter LXXXXXXXVI	325	325	325
Chapter LXXXXXXXVII	326	326	326
Chapter LXXXXXXXVIII	327	327	327
Chapter LXXXXXXXIX	328	328	328
Chapter LXXXXXXXI	329	329	329
Chapter LXXXXXXXII	330	330	330
Chapter LXXXXXXXIII	331	331	331
Chapter LXXXXXXXIV	332	332	332
Chapter LXXXXXXXV	333	333	333
Chapter LXXXXXXXVI	334	334	334
Chapter LXXXXXXXVII	335	335	335
Chapter LXXXXXXXVIII	336	336	336
Chapter LXXXXXXXIX	337	337	337
Chapter LXXXXXXXI	338	338	338

TERRITÓRIO DO RIO BRANCO				CAPITAL: BOA VISTA		
ÁREA (Km ²)	POPULAÇÃO	N.º DE MUNICÍPIOS	N.º DE DISTRITOS	ÁREA (Km ²)	POPULAÇÃO	NOMES DOS DISTRITOS
214.316	17.623	2	4	155.426	16.156	Boa Vista Caracarai Munpu



EMPRESAS AÉREAS:

Cruz. Sul

COORDENADAS DA CAPITAL:

Lat. S. 2 48' N

Long. W. Gr. 60°42'

Alt. (m) 90



TRANSPORTES AO RIO DE JANEIRO (RJ):

Fluv. e marít. via Manaus (7.030 km) ou aéreo (4.831 km)



TERRITÓRIO DO RIO BRANCO

BANCOS EXISTENTES NA CAPITAL

Brasil

MUNICIPIOS	Mapa	Area km2	População (Habts.)	TRANSPORTES A CAPITAL ESTADUAL	Em linha reta a Capital Km	Empresa Aeroviária	BANCOS
CATRIMANI trimani	10-L	58.890	1.167	Fluv (285 km) e aéreo (278 km)	278	Cruz.do Sul	

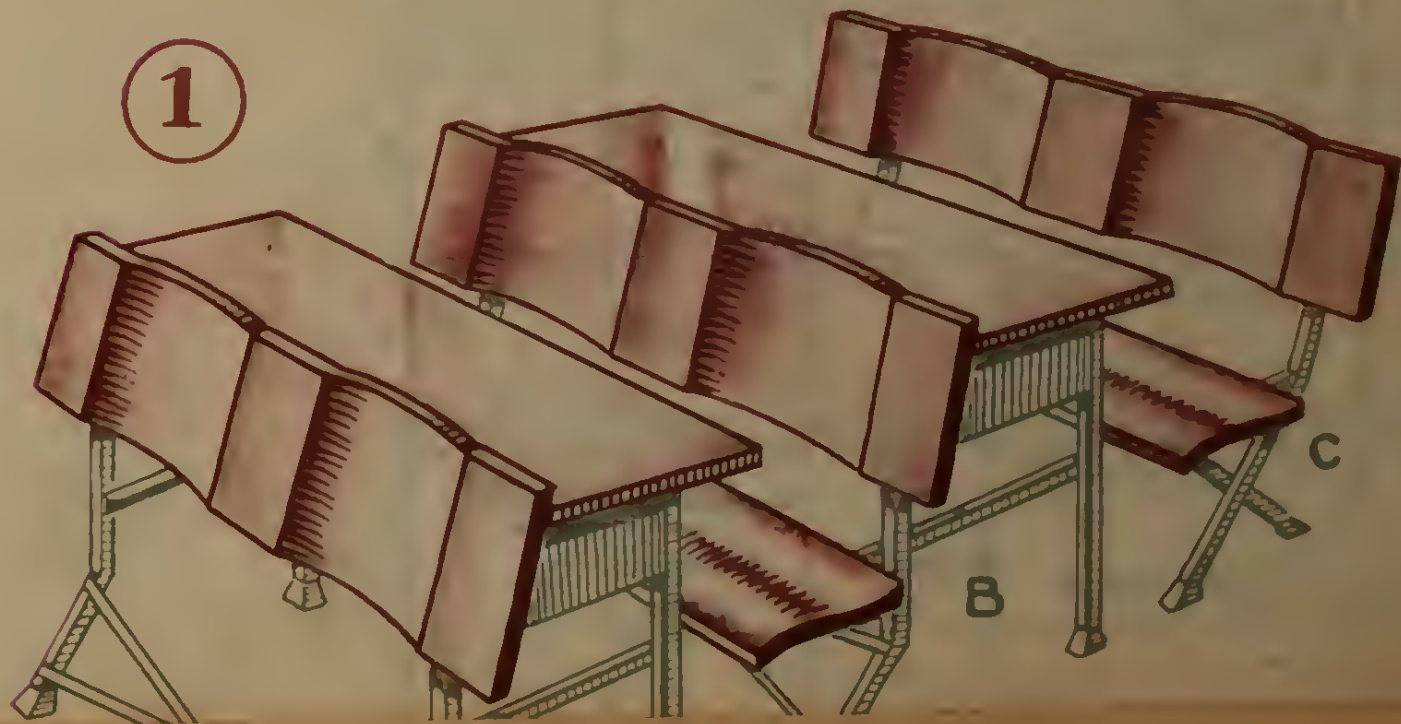
Blank header area with faint lines and illegible text.

Main body of the document containing faint, illegible text and numerous small brown spots (foxing) scattered across the page.

Conjunto dos móveis "A"

Carteiras escolares

TIPO SANFONA



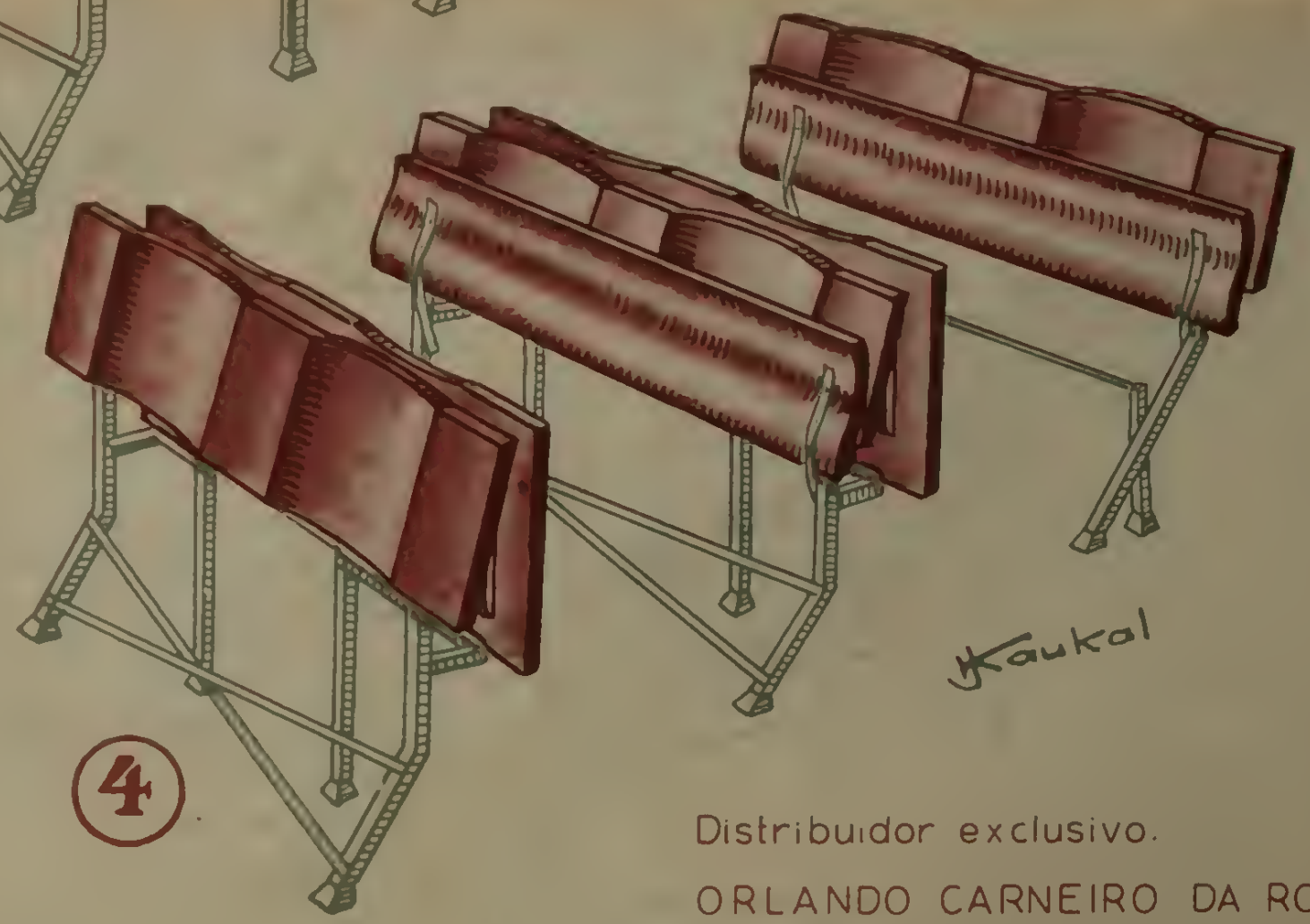

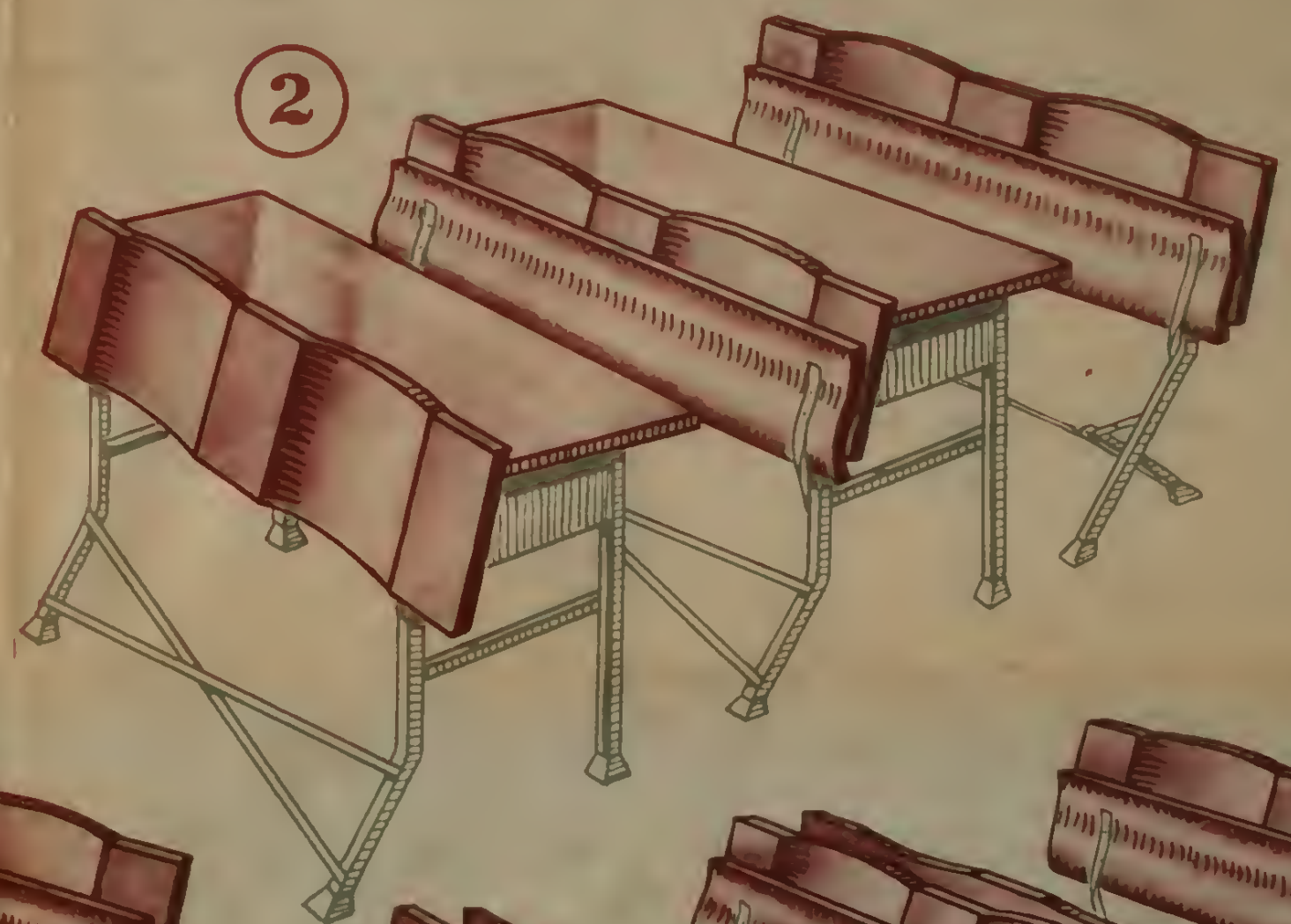
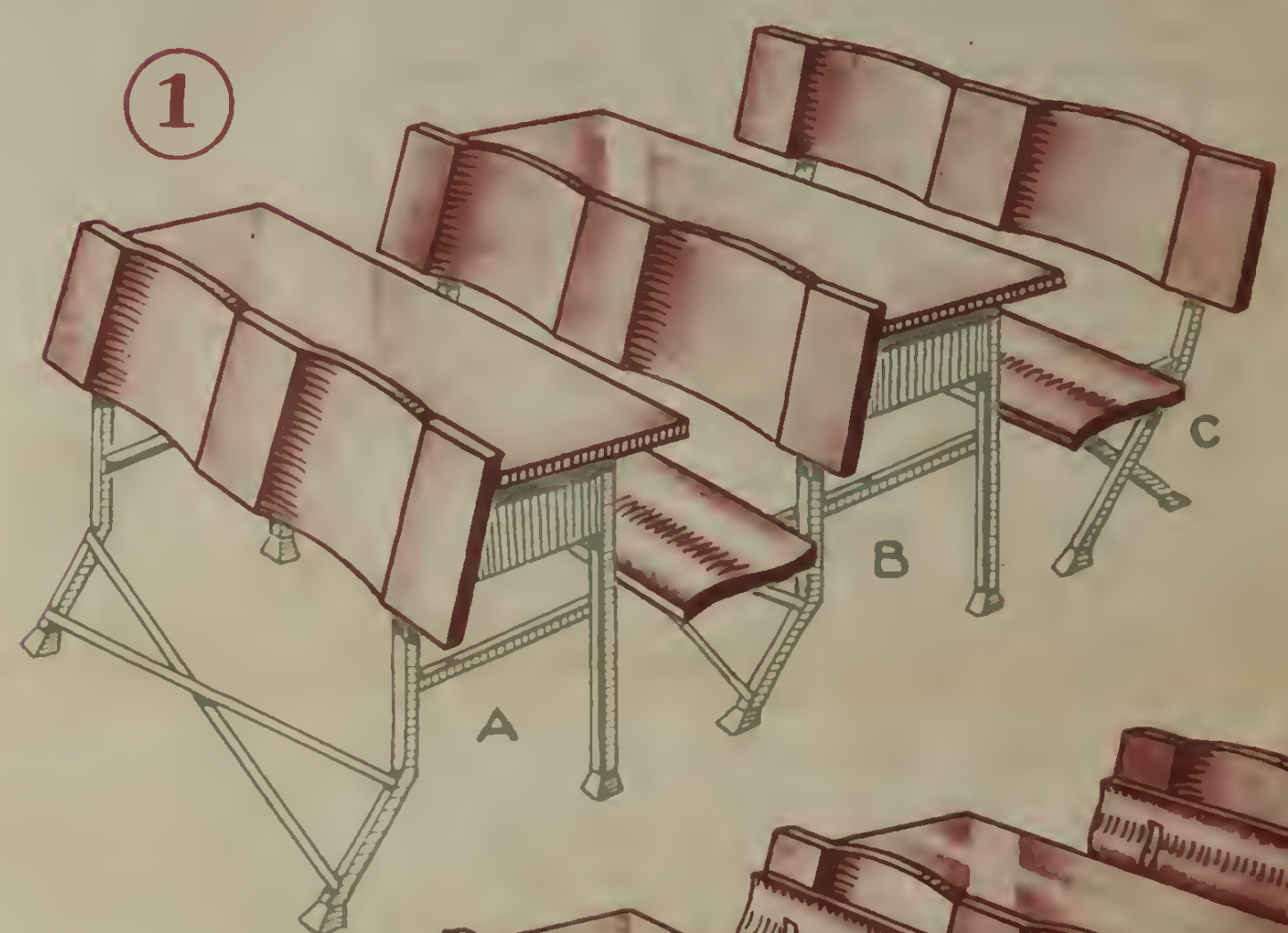


ESCALA
30 0 30 60 90 120 150km

Esquivel

Conjunto dos móveis "A" -- "B" -- "C".

Carteiras escolares desmontáveis
TIPO SANFONA MARCA Sando



Carteiras anatomicas

Patenteadas

Distribuidor exclusivo.
ORLANDO CARNEIRO DA ROCHA
RUA DO ESPIRITO SANTO 500 - FONE 4-1106
BELO HORIZONTE MINAS GERAIS

ESTADO DO PARÁ				CAPITAL: BELÉM		
ÁREA (Km ²)	POPULAÇÃO	N.º DE MUNICÍPIOS	N.º DE DISTRITOS	ÁREA (Km ²)	POPULAÇÃO	NOMES DOS DISTRITOS
1.216.726	1.142.816	59	159	302	260.605	Belém Icoaraci Mosqueiro Val-de-cães



EMPRESAS AÉREAS:

Aeronaute Aerovias
Cruz. Sul Panam

COORDENADAS DA CAPITAL:

Lat. (S) 1º28'
Long. (W Gr.) 48º27'
Alt. (m) 21



TRANSPORTES AO RIO DE JANEIRO (RJ):

Aéreo (2.490 km) ou fluv e marít (4.134 km)



ESTADO DO PARÁ

BANCOS EXISTENTES NA CAPITAL

Brasil
Nacional Ultramarino

Comercial do Pará
Pará

Crédito da Borracha
London Bank

Moreira Gomes
CB A. Marques

MUNICIPIOS	Mapa	Area km2	População (Habts.)	TRANSPORTES A CAPITAL ESTADUAL	km linha reta a Capital Km	Empresa Aeroviária	BANCOS
MAETETUBA Maetetuba Maetuba	11-I	679	37.369	Fluv (73 km)	18		
PARÁ Pará Ajuarã-Miri Apariteua	12-I	12.960	20.747	Fluv (100 km)	100		
FUA' Fuá Ala Baturité	10-K	1.111	16.770	Fluv (30 km) até Chaves e fluv e marít (547 km)	227		
LENQUER Lenquer Lurúá	5-I	21.304	16.905	Fluv, via Rio Amazonas (1.012 km) ou misto: a) fluv (57 km) até Santarém e b) aéreo (710 km)	707		
MEIRIM Meirim Mumanduba	7-J	69.721	5.363	Fluv (620 km) ou misto: a) fluv (120 km) até Gurupá e b) aéreo (352 km)	445		
MTAMIRA Mtandira Madaús	7-II	258.424	7.920	Misto: a) aéreo (513 km) ou misto: a) rodov (41 km) até Vitória e b) fluv, via rios Xingu e Amazonas (837 km)	513	Panair	
NAJÁS Najás	10-J	3.333	8.272	Fluv, via Boeves (641 km) ou misto: a) fluv (293 km) até Currahno e b) aéreo (150 km)	167		
NANINDEUA Nandindeua Nenevides Nanfica Nogenho Araci	12-J	617	13.537	Ferrov EFBç (14 km) ou rodov (18 km)	12		

ESTADO DO PARÁ

MUNICIPIOS	Mapa	Area km ²	População (Habts.)	TRANSPORTES A CAPITAL ESTADUAL	Em linha reta a Capital km	Empresa Aeroviária	BANCOS
ANHANGA Anhangá	12-J	494	6 536	Ferrov EFBç (88 km)	65		
ARARIÚNA Arariúna	11-J	2 376	7.326	Fluv (107 km)	74		
ARATICU Araticu Bagre	10-I	11.510	6.726	Fluv (173km)	161		
BALÃO Baião Joana Peres	10-11	4 929	5 023	Fluv (240 km)	205		
BARCARENA Barcarena Mucacupi	11-J	401	13.357	Fluv (49 km)	39		
BRAGANÇA Bragança Almôço Caratateua Emboraí Itapixuna Nova Mocaíjuba Piabas Tijoca Tracuateua Urumajó	13-J	4 302	58 222	Ferrov EFBç (228 km) ou rodov (257 km)	190		Brasil
BREVES Breves Antônio Lemos Curumu (ex-Ituquara) São Miguel dos Macacos	10-I	11.121	28.970	Fluv (271 km) ou misto: a) fluv (104 km) até Curralinho e b) aéreo (150 km)	220		
BUJARU Bujaru Guajará-Açu	12-I	2.129	11.997	Fluv (106 km)	81		

ESTADO DO PARÁ

MUNICIPIOS	Mapa	Area km ²	População (Habts.)	TRANSPORTES A CAPITAL ESTADUAL	Em linha reta a Capital Km	Empresa Aeroviária	BANCOS
CAMETA Cameté Carapajo Cuiçambaba Janua Coeli Juaba Moraba	11-I	5.258	47.755	Fluv (180 km)	151		
CAPANEMA Capanema Mirasselas Primavera Quatipuru Tauari	13-J	1.969	27.699	Ferrov EFBç (175 km) ou rodov (204 km)	160		
CAPIM Capim	12-I	36.042	14.153	Rodov (96 km)	52		
CASTANHAL Castanhall Apeú	12-J	1.111	14.473	Ferrov EFBç (69 km) ou rodov (67 km)	57		
CHAVES Chaves São Sebastião de Viçosa	10-K	9.782	14.397	Marit e fluv (574 km)	225		
CONCEIÇÃO DO ARAGUAIA Conceição do Araguaia Santa Maria das Barreiras	11-C	52.304	6.527	Fluv (1.115 km) ou misto: a) fluv (495 km) até Ma- rabá e b) aéreo (510 km)	767		
CURRALINHO Curralinho Piriá	10-I	2.407	7.444	Fluv (168 km) ou aéreo (150 km)	159	Panair	
CURUÇA Curuçá Lauro Sodré Murajá Ponta de Ramos Terra Alta	12-J	864	16.825	Rodov (131 km) ou marit e fluv (228 km)	103		

ESTADO DO PARÁ

MUNICIPIOS	Mapa	Area km ²	População (Habs.)	TRANSPORTES A CAPITAL ESTADUAL	Em linha reta a Capital km	Empresa Aeroviária	BANCOS
FARO Faro Terra Santa	3-I	30.210	6.167	Fluv. v.a Rio Amazonas (1.238 km) ou misto: a) fluv (157 km) até Obidos e b) aéreo (840 km)	946		
GUAMÁ Guamá Bonito Caju Crucuri Crucurotema	13-I	1.901	19.031	Fluv. (136 km) ou misto: a) cavalo (80 km) até Castanhal e b) ferrov. EFBÇ (69 km) ou rodov. (67 km)	116		
GURUPÁ Gurupá Garrazelo Itatupá	8-J	6.326	12.622	Aéreo (352 km) ou fluv. (500 km)	319	Panair	
IGARAPÉ-AÇU Igarapé-Açu Caripi	12-J	741	15.699	Ferrov. EFBÇ (111 km) ou rodov. (111 km)	98		Brasil
IGARAPÉ-MIRI Igarapé-Miri Maiauatá	11-I	1.561	18.935	Fluv. (90 km)	70		
INHANGAPI Inhagapi	12-J	352	1.670	Rodov. via Castanhal (82 km) ou misto: a) rodov. (15 km) até Castanhal e b) ferrov. EFBÇ (69 km)	74		
IRITUIA Irituia	13-I	4.660	13.817	Fluv. (166 km)	143		
ITAITUBA Itaituba Brasília Legal	4-G	160.863	10.952	Fluv. (1.314 km) ou misto: a) fluv. (359 km) até Santarém e b) aéreo (710 km)	858		
ITUPIRANGA Itupiranga Jacundá	11-F	25.051	2.954	Fluv. (506 km) ou misto: a) fluv. (24 km) até Marabá e b) aéreo (510 km)	110		
JOÃO COELHO João Coelho	12-J	987	10.889	Ferrov. EFBÇ (41 km) ou rodov. (44 km)	32		

ESTADO DO PARÁ


MUNICIPIOS	Mapa	Area km ²	População (Habts.)	TRANSPORTES A CAPITAL ESTADUAL	Em linha reta a Capital km	Empresa de oviária	BANCOS
Americano Caraparu							
JURUTI Juruti	4-I	19.873	12.722	Fluv (1.172 km) ou misto: a) fluv (91 km) até Obidos e b) aéreo (840 km)	855		
MARABÁ Marabá Santa Isabel do Araguaia São João do Araguaia	11-F	48.817	11.706	Aéreo (510 km) onfluv (620 km)	154	Cruz do Sul	
MARACANÁ Maracanã Boa Esperança Santarém Novo São Roberto	13-J	1.450	16.747	Rodov, via Igarapé-Açu (168 km) ou marit e fluv (395 km) ou misto:) rodov (57 km) até Igarapé Açu e b) ferrov EFBç (111 km)	132		
MARAPANIM Marapanim Cumarana Marudá Matapiquara Mad	12-J	1.432	16.035	Rodov (163 km) ou marit e fluv (332 km) ou misto:) rodov (96 km) até Castanhal e b) ferrov EFBç (69 km)	118		
MOCAJUBA Mocajuba São Pedro do Visen	11-H	1.851	6.684	Fluv (215,2 km)	181		
MOJU Moju Cairari	11-I	10.381	13.259	Fluv (80 km)	117		
MONTE ALEGRE Monte Alegre	6-I	24.329	14.989	Aéreo (623 km) ou fluv, via Rio Amazonas (846 km)	619	Panair	
MUANÁ Muana São Francisco da Jararaca	11-J	3.549	10.892	Fluv (90 km)	92		
NOVA TIMBOTEUA Nova Timboteua	13-J	802	14.938	Ferrov EFBç (146 km)	139		

ESTADO DO PARÁ

MUNICÍPIOS	Mapa	Área km ²	População Habs.(.)	TRANSPORTES A CAPITAL ESTADUAL	Em linha reta a Capital Km	Empresa Aeroaviária	BANCOS
<p>Castro Tucuruí</p>							
<p>OBIDOS Obidos</p>	5-1	30.037	16.439	Aéreo (840 km) ou fluv (1.081 km)	789	Panair	Brasil
<p>OURÉM Ourém</p>	1-J	108.003	12.402	Fluv, via Rio Amazonas (1.103 km) ou misto: a) fluv (22 km) até Obidos e b) aéreo (810 km)	839		
<p>OURÉM Ourém</p>	13-J	5.832	13.423	Rodov, via Bragança (323 km) ou 1.º misto: a) rodov (66 km) até Bragança e b) ferrov EFBç (288 km) ou 2.º misto: a) rodov (20 km) até Conceição do Ourém e b) fluv (166 km)	170		
<p>PONTA DE PEDRAS Ponta de Pedras</p>	11-J	2.820	12.315	Fluv (53 km)	46		
<p>PORTEL Portel</p>	9-1	48.015	11.672	Fluv, via Rio Amazonas (326 km) ou misto: a) fluv (158 km) até Curralinho e b) aéreo (150 km)	280		
<p>PORTO DE MOZ Porto de Moz</p>	8-1	53.798	5.008	Fluv, via Rio Amazonas (589 km) ou misto: a) fluv (89 km) até Gurupá e b) aéreo (352 km)	415		
<p>PRAINHA Prainha</p>	7-I	26.242	4.583	Fluv (766 km) ou misto: a) fluv (80 km) até Monte Alegre e b) aéreo (623 km)	558		
<p>SALINÓPOLIS Salinópolis</p>	13-K	1.358	14.250	Marit e fluv (460 km) ou rodov, via Capanema (277 km) ou misto: a) rodov (73 km) até Capanema e b) ferrov EFBç (175 km)	146		
<p>SANTARÉM Santarém</p>	5-1	24.063	61.611	Aéreo (710 km) ou fluv (955 km)	708	Panair	Brasil Créd. Borracha

ESTADO DO PARÁ

MUNICIPIOS	Mapa	Area km2	População (Habts.)	TRANSPORTES A CAPITAL ESTADUAL	Em linha reta a Capital Km	{ Empresa Acroviária	BANCOS
Alveiro Belterra Boim Coruaí							
CAETANO DE ODIVELAS São Caetano de Odivelas Perseverança São João da Ponta	12-J	463	10 484	Marit e fluv (195 km)	89		
SEBASTIÃO DA BOA VISTA São Sebastião da Boa Vista	10-I	1.278	6.783	Fluv (142 km) ou misto: a) fluv (28 km) até Curralinho e b) aéreo (150 km)	167		
SOURE Soure Dondeixa Joanes Salvaterra	11-J	3.641	17.926	Fluv (87 km)	80		
TUCURUI Tucuruí Remansão	10-H	4.730	2.520	Fluv (400 km)	290		
VIGIA Vigia Colares Porto Salvo Santo Antônio de Tauá	12-J	1.166	24.549	Rodov (101 km) ou fluv (115 km) ou misto: a) rodov (57 km) até João Coelho e b) ferrov EFBç (41 km)	76		
VISEU Viseu Bramiranga Fernandes Belo São José do Gurupi São José do Piriá	1-J	16.737	19.949	Misto:) marit e fluv (108 km) até Bragança e b) ferrov EFBç (228 km) ou rodov (257 km)	250		



TERRITÓRIO DO AMAPÁ				CAPITAL: MACAPÁ		
AREA (Km2)	POPULAÇÃO	N.º DE MUNICÍPIOS	N.º DE DISTRITOS	AREA (Km2)	POPULAÇÃO	NOMES DOS DISTRITOS
137.419	38.374	4	11	32.220	21.103	Macapá Bailique Ferreira Gomes



EMPRESAS AÉREAS:

Cruz. Sul

COORDENADAS DA CAPITAL:

Lat.(S) 3°49'N

Long.(W Gr) 51°50'

Alt (m) 64



TRANSPORTES AO RIO DE JANEIRO (DF):

Fluv e marit, via Belém (...) ou aéreo, via Belém (2.819 km)




TERRITORIO DO AMAPÁ

BANCOS EXISTENTES NA CAPITAL

Brasil

MUNICIPIOS	Mapa	Area km ²	População (Habts.)	TRANSPORTES A CAPITAL ESTADUAL	Em linha reta a Capital km	Empresa Aeroviária	BANCOS
AMAPÁ Amapá Aprema Calçoene	9-M	41.771	9.045	Fluv e marit (400 km) ou aéreo (221 km)	221	Cruz do Sul	
MAZAGÃO Mazagão Boca do Jari Mazagão Velho	9-K	43.513	5.213	Fluv (65 km)	33		
OIAPOQUE Oiaoque Ponta dos Indios	8-O	19.041	3.013	Fluv e marit (740 km) ou aéreo (439 km)	430	Cruz do Sul	



ESTADO DO MARANHÃO				CAPITAL: SÃO LUÍS		
AREA (Km ²)	POPULAÇÃO	N.º DE MUNICÍPIOS	N.º DE DISTRITOS	AREA (Km ²)	POPULAÇÃO	NOMES DOS DISTRITOS
334.809	1.600.396	72	133	503	121.917	São Luís Anil Ribamar



COORDENADAS DA CAPITAL:

Lat.(S) 2°32'
 Long.(W.Gr.) 44°17'
 Alt.(m) 19



EMPRESAS AÉREAS:

Aeronorte Aerovias
 Cruz. Sul Loide
 Panair

TRANSPORTES AO RIO DE JANEIRO (RJ):

Marít (3.497 km) ou aéreo (3.342 km)



ESTADO DO MARANHÃO

BANCOS EXISTENTES NA CAPITAL

Brasil	Estado do Maranhão			Maranhão	CB Francisco de Aguiar		
MUNICIPIOS	Mapa	Area km2	População (Habts.)	TRANSPORTES A CAPITAL ESTADUAL	Em linha reta a Capital Km	Empresa Aeroviária	BANCOS
ALCANTARA Alcântara São João de Córtes	16-I	1.113	14.827	Marit (20 km)	18		
ALTO PARNAIBA Alto Parnaíba Brjo da Porta Curupá	1-B	15.935	10.876	1.º misto:) fluv (1. 317 km) até Teresina, PI e b) ferrov EFSLT (153 km) ou aéreo (320 km) ou 2.º misto: a) a cavalo (312 km) até Balsas, b) rodov, via Pastos Bons (774 km) até Caxias e c) ferrov EFSLT (37 km)	753		
ANAJATUBA Anajatuba Pôrto das Gabarras	16-II	890	14.356	Marit (126 km) ou misto:) a cavalo (41 km) até Itapecuru-Mirim e b) ferrov EFSLT (123 km) ou rodov (127 km)	70		
ARAIOSES Araiozes Freicheiras	18-II	1.827	29.077	1.º Misto: a) fluv (100 km) ou a cavalo (61 km) até Tutóia e b) marit (270 km) ou 2.º misto:) fluv, via Parnaíba, PI (394 km) até Teresina, PI e b) ferrov EFSLT (453 km) ou 3.º misto: a) fluv (34 km) até Parnaíba, PI e b) aéreo (284 km)	259		Est. Maranhão
ARARI Arari Bonfim de Arari	16-II	1.400	13.539	Fluv e marit (150 km)	111		
AXIXÁ Axixá	16-II	588	8.352	Fluv e marit (.) ou misto: a) fluv e marit (67 km) ou a cavalo (48 km) até Rosário e b) ferrov EFSLT (71 km) ou rodov (70 km)	51		
BACABAL Barabal	15-G	4.555	55.076	Rodov (300 km) ou fluv e marit (374 km) ou misto: a) rodov (96 km) até Coroatá e b) ferrov EFSLT (237 km)	193		
BALSAS Balsas	14-D	12.450	17.236	Aéreo, via Teresina, PI (860 km) ou 1.º misto: a) fluv (466 km) até Teresina, PI e b) ferrov EFSLT (453 km) ou 2.º misto:) rodov, via Pastos Bons (774 km) até Caxias e b) ferrov EFSLT (373 km)	582	Cruz do Sul	

ESTADO DO MARANHÃO

MUNICIPIOS	Mapa	Area km ²	População (Habs.)	TRANSPORTES A CAPITAL ESTADUAL	Em linha reta a Capital Km	Empresa Aeroviária	BANCOS
BARÃO DE GRAJAÚ Barão de Grajaú	17 D	2.675	9.284	Misto: a) fluv (. .) até Teresina, PI e b) ferrov EFSLT (453 km) ou aéreo (320 km)	481		
BARRA DO CORDA Barra do Corda Boa Esperança do Mearim Leandro Papagaio Replandes	15 F	15.000	25.185	Aéreo (345 km) ou fluv e marit (807 km) ou 1.º misto: a) fluv (321 km) até Pedreiras e b) rodov (301 km) ou 2.º misto: a) fluv (321 km) até Pedreiras; b) rodov (93 km) até Coroatá e c) ferrov EFSLT (237 km)	345	Aeronorte	
BARRERINHAS Barrerinhas	17 I	2.645	16.526	Misto: a) a cavalo (108 km) até Primeira Cruz e b) marit (120 km)	166		
BENEDITO LEITE Benedito Leite	15 D	3.450	6.769	1.º Misto: a) fluv (487 km) até Teresina, PI e b) ferrov EFSLT (453 km) ou aéreo (320 km) ou 2.º misto: a) rodov (130 km) até Caxias e b) ferrov EFSLT (373 km)	514		
BEQUIMÃO Bequimão	15 I	833	13.128	Marit (65 km)	54		
BREJO Brejo Fátima dos Anapurus	17 II	2.140	29.616	Rodov, via Itapecuru-Mirim (355 km) ou aéreo, via Parnaíba, PI (419 km) ou misto: a) rodov (228 km) até Itapecuru-Mirim e b) ferrov EFSLT (128 km) ou fluv (.) até Tutóia e marit (270 km)	208	Cruz do Sul	
BURITI Buriti	17 G	1.625	16.190	Rodov, via Itapecuru-Mirim (353 km) ou misto: a) a) rodov (170 km) até Caxias e b) ferrov EFSLT (373 km)	212		
BURITI BRAVO Buriti Bravo Bacatuba	16 I	1.637	11.431	1.º Misto: a) rodov (132 km) até Caxias e b) ferrov EFSLT (373 km) ou 2.º misto: a) rodov (132 km) até Caxias, b) ferrov EFSLT (80 km) até Teresina, PI e c) aéreo (320 km)	345		
CAJAPIÓ Cajapió Bacurituba	15 II	930	9.039	Marit (87 km)	61		
CAJARI Cajari Boa Vista do Pindaré	14 G	605	8.643		150		

ESTADO DO MARANHÃO

MUNICIPIOS	Mapa	Area km ²	População (Habts.)	TRANSPORTES A CAPITAL ESTADUAL	Em linha reta a Capital km	Empre- sa Aeronáutica	BANCOS
CANDIDO MENDES Candido Mendes Aurizona Banho de Tromba	14-J	5.705	11.495	Marit (392 km)	164		
CAROLINA Carolina Paranaidji	13-D	10.125	21.852	Aéreo, via Teresina, PI (1.015 km) ou 1.º misto: a) rodov, via Balsas (1.027 km) até Caxias e b) ferrov EFSLT (373 km) ou 2.º misto:) rodov (253 km) até Balsas, b) fluv (466 km) até Teresina, PI e c) ferrov EFSLT (153 km)	631	Aeronorte Aerovias Loide	
CARUTAPERA Carutapera Itamatara Luis Domingues	14-J	15.035	10.183	Marit (414 km) ou aéreo (247 km)	247	Aeronorte	
CAXIAS Caxias	17-F	11.675	108.310	Aéreo (276 km) ou ferrov EFSLT (373 km) ou fluv e marit () ou misto:) ferrov EFSLT (80 km) até Teresina, PI e b) aéreo (320 km)	276	Aeronorte	Brasil
CHAPADINHA Chapadinha	17-G	4.200	27.665	Rodov (200 km) ou misto: a) rodov (150 km) até Itapocuru-Mirim e b) ferrov EFSLT (128 km)	171		
CODÓ Codó Codózinho Dom Pedro São Raimundo de Codó	16-G	5.375	60.098	Ferrov (290 km) ou fluv e marit () ou aéreo (216 km)	216	Aeronorte	Brasil
COELHO NETO Coelho Neto	17-G	530	16.350	Misto: a) rodov (113 km) até Caxias e b) ferrov EFSLT (373 km)	220		
COLINAS Colinas Pucunã	16-E	3.852	26.371	Fluv e marit () ou misto: a) rodov (190 km) até Caxias e b) ferrov EFSLT (373 km)	370		
CORCATA Coroatá Peritoró Pirapemas	16-G	4.188	36.363	Aéreo (175 km) ou ferrov EFSLT (237 km) ou rodov (276 km) ou fluv e marit ()	175	Aeronorte	

ESTADO DO MARANHÃO

MUNICIPIOS	Mapa	Area km2	População (Habts.)	TRANSPORTES A CAPITAL ESTADUAL	Em linha reta a Capital Km	Empresa Aeroviária	BANCOS
CURURUPI Cururupu	15-I	3.360	34.172	Aéreo (105 km) ou marít (180 km)	105	Aeronorte	
CURUZU Curuzu	16-II	1.225	7.266	Rodov. via Itapicuru-mirim (262 km)	130		
GRAJÁ Grajá Amarante do Grajá Sítio Novo do Grajá	14-F	26.690	33.570	Aéreo (433 km) ou fluv e marít () ou 1.º misto: a) a cavalo (344 km) até Pedreiras, b) rodov (93 km) até Coroatá e c) ferrov EFSLT (237 km) ou 2.º misto: a) a cavalo (341 km) até Pedreiras e b) rodov (301 km) ou fluv e marít (187 km)	433	Aeronorte	
GUIMARÃES Guimarães Munzal Muranen	15-I	2.603	25.618	Marít (90 km)	72		
HUMBERTO DE CAMPOS Humberto de Campos	17-I	1.562	10.276	Marít () ou misto: a) marít (57 km) até Ribamar e b) rodov (31 km)	81		
ICATU Icatu Itapera	16-II	1.473	9.965	Marít () ou misto: a) marít (43 km) até Ribamar e b) rodov (31 km)	36		
IMPERATRIZ Imperatriz Montes Altos	13-F	18.650	11.188	Aéreo (480 km) ou misto: a) a cavalo (584 km) até Pedreiras, b) rodov (93 km) até Coroatá e c) ferrov EFSLT (237 km) ou 2.º misto:) a cavalo (584 km) até Pedreiras e b) rodov (301 km) ou fluv e marít (187 km)	480	Aeronorte	
IPIXUNA Ipixuna São Lourenço de Ipixuna	15-G	1.563	21.836	Fluv e marít (398 km) ou misto: a) rodov (91 km) até Coroatá e b) ferrov EFSLT (237 km)	207		
ITAPECURU-MIRIM Itapicuru-Mirim Cantanhede	16-II	2.600	31.665	Ferrov EFSLT (128 km) ou rodov (127 km) ou fluv e marít ()	96		

ESTADO DO MARANHÃO

MUNICIPIOS	Mapa	Area km ²	População (Habts.)	TRANSPORTES A CAPITAL ESTADUAL	Em linha reta a Capital km	Empresa Aeroviária	BANCOS
LORETO Loreto São Felix de Balsas	15-D	4.375	12.298	1.º Misto: a) fluv (583 km) até Teresina, PI e b) ferrov EFSLT (453 km) ou aéreo (320 km) ou 2.º misto: a) rodov (594 km) até Caxias e b) ferrov EFSLT (373 km)	520		
MATINHA Matinha	15-H	250	12.116	Fluv e marit (120 km)	88		
MIRADOR Mirador Ibipira	16-E	9.600	21.778	1.º Misto: a) rodov (240 km) até Caxias e b) ferrov EFSLT (373 km) ou 2.º misto: a) rodov (50 km) até Colina e b) fluv e marit ()	420		
MONÇÃO Monção	15-H	12.275	6.569	Fluv e marit (256 km)	145		
MORROS Morros	16-H	2.165	11.262	Fluv e marit () ou misto: a) a cavalo (52 km) até Rosário e b) ferrov EFSLT (71 km) ou rodov (70 km)	60		
NOVA IORQUE Nova Iorque	16-D	1.163	5.747	1.º Misto:) fluv (367 km) até Teresina, PI e b) ferrov EFSLT (153 km) ou aéreo (320 km) ou 2.º misto:) rodov (312 km) até Caxias e b) ferrov EFSLT (373 km)	465		
PARNARAMA Parnarama Brejo de São Felix	17-E	4.100	32.987	1.º Misto:) rodov (98 km) até Timon e b) ferrov EFSLT (451 km) ou 2.º misto: a) rodov (98 km) até Timon, b) ferrov (98 km) até Teresina, PI e c) aéreo (320 km) ou 3.º misto:) rodov (108 km) até Caxias e b) ferrov EFSLT (373 km)	346		
PASSAGEM FRANCA Passagem Franca	16-E	3.112	18.192	Misto:) rodov (185 km) até Caxias e b) ferrov EFSLT (373 km)	397		
PASTOS BONS Pastos Bons Roçado	16-E	2.340	17.086	1.º Misto: a) rodov (24 km) até Nova Iorque, b) fluv (367 km) até Teresina, PI e c) ferrov EFSLT (453 km) ou aéreo (320 km) ou 2.º misto:) rodov (288 km) até Caxias e b) ferrov EFSLT (373 km)	145		Brasil
PEDREIRAS Pedreiras Igarapé Grande Marianópolis Olho d'Água Grande	15-G	2.950	59.840	Rodov (301 km) ou fluv e marit (487 km) ou misto: a) rodov (93 km) até Coroatá e b) ferrov EFSLT (237 km)	226		

ESTADO DO MARANHÃO

MUNICÍPIOS	Mapa	Área km ²	População (Habs.)	TRANSPORTES A CAPITAL ESTADUAL	Em linha reta a Capital Km	Empresa Aeroviária	BANCOS
PENALVA Penalva	15-11	838	12.927	Fluv e marít (160 km)	109		
PERI-MIRIM Peri-Mirim	15-1	375	10.841	Marít (95 km)	42		
PINDARÉ-MIRIM Pindaré-Mirim Atorãdo Pimentel	15-11	14.975	11.474	Fluv e marít (300 km)	163		
PINHEIRO Pinheiro Roque	15-1	3.740	39.605	Marít (122 km)	97		
PORTO FRANCO Porto Franco	1-1	4.350	10.962	1.º Misto: a) a cavalo (584 km) até Pedreiras, b) rodov (93 km) até Coroatá e c) ferrov EFSLT (237 km) ou 2.º misto: a) a cavalo (584 km) até Pedreiras e b) rodov (301 km) ou fluv e marít (487 km)	543		
PRESIDENTE DUTRA (ex-Curador) Presidente Dutra (ex-Curador) São Lourenço dos Melos	16-F	6.675	36.689	1.º Misto: a) a cavalo (30 km) até Dom Pedro, b) rodov (116 km) até Codó e c) ferrov EFSLT (290 km) ou fluv e marít () ou 2.º misto: a) a cavalo (120 km) até Pedreiras e b) rodov (330 km) ou fluv e marít (487 km)	410		
PRIMEIRA CRUZ Primeira Cruz Santo Amaro	17-1	3.020	9.850	Marít (108 km)	82		
RIACHÃO Riachão Fortaleza das Nogueiras	13-D	8.550	19.191	1.º Misto: a) rodov (108 km) até Balsas, b) fluv (466 km) até Teresina, P1 e c) ferrov EFSLT (453 km) ou aéreo (320 km) ou 2.º misto: a) rodov, via Balsas (882 km) até Caxias e b) ferrov EFSLT (373 km)	586		
ROSÁRIO Rosário	16-H	1.940	25.104	Ferrov EFSLT (71 km) ou rodov (70 km) ou fluv e marít (. .)	42		
SANTA HELENA Santa Helena Curva Grande	15-1	2.392	7.593	Misto: a) a cavalo (40 km) até Pinheiro e b) marít (122 km)	129		

ESTADO DO MARANHÃO

MUNICIPIOS	Mapa	Area km ²	População (Habts.)	TRANSPORTES A CAPITAL ESTADUAL	Em linha reta a Capital Km	Empresa Aeroviária	BANCOS
SANTA QUITÉRIA DO MARANHÃO (ex-Bacuri) Santa Quitéria do Maranhão (ex-Bacuri)	17-II	2.475	12.451	Rodov, via Itapecuru-Mirim (397 km) ou 1.º misto: a) rodov (270 km) até Itapecuru-mirim e b) ferrov EFSLT (128 km) ou 2.º misto: a) fluv (...) até Parnaíba, PI e b) aéreo (284 km)	217		
SÃO BENTO São Bento	15-II	860	27.630	Marit (60 km)	52		
SÃO BERNARDO São Bernardo Magalhães de Almeida	18-II	3.175	19.537	Rodov, via Itapecuru Mirim (428 km) ou 1.º misto: a) rodov (301 km) até Itapecuru-Mirim e b) ferrov EFSLT (128 km) ou 2.º misto: a) a cavalo (73 km) até Tutóia e b) marit (270 km)	232		
SÃO FRANCISCO DO MARANHÃO S. Francisco do Maranhão Caraiá do Norte Ribeirão Azul	17-E	2.095	11.788	Misto: a) fluv (...) até Teresina, PI e b) ferrov EFSLT (453 km) ou aéreo (320 km)	436		
SÃO JOÃO DOS PATOS São João dos Patos	16-E	1.652	12.687	1.º Misto: a) rodov (233 km) até Caxias e b) ferrov EFSLT (373 km) ou 2.º misto: a) rodov (118 km) até Barão de Grajaú, b) fluv (...) até Teresina, PI e c) aéreo (320 km) ou ferrov EFSLT (453 km)	436		
SÃO RAIMUNDO DAS MANGABEIRAS São Raimundo das Mangabeiras Sambalva	15-D	7.075	10.837	1.º Misto: a) rodov (65 km) até Loreto, b) fluv (583 km) até Teresina e c) ferrov EFSLT (453 km) ou aéreo (320 km) ou 2.º misto: a) rodov, via Loreto (859 km) até Caxias e b) ferrov EFSLT (373 km)	550		
SÃO VICENTE FERRER São Vicente Ferrer Ibipucara	15-II	1.835	27.467	Misto: a) a cavalo (24 km) até Cajapió e b) marit (87 km)	51		
TIMBIRAS Timbiras	16-G	1.455	12.335	Ferrov EFSLT (267 km) ou fluv e marit (...) ou misto: a) ferrov EFSLT (30 km) até Coroatá e b) rodov (276 km)	184		
TIMON Timon Buriú Cortado	17-F	2.050	21.486	Ferrov EFSLT (151 km) ou misto: a) ferrov EFSLT (8 km) até Teresina, PI e b) aéreo (320 km)	322		

ESTADO DO MARANHÃO

MUNICIPIOS	Mapa	Area km ²	População (Habs.)	TRANSPORTES A CAPITAL ESTADUAL	Em linha reta a Capital km	Empresa Ae oviár.a	BANCOS
TURIAÇU Turiaçu Estandarte	15-I	7 725	13 097	Marit (240 km) ou aéreo (154 km)	154	Aeronorte	
TUTOIA Tutoia Barro Duro Paulino Neves	18-II	2 522	23 475	Marit (270 km) ou misto: a) fluv (77 km) até Paraaíba, PI e b) aéreo (284 km)	220		
URBANO SANTOS Urbano Santos	17-II	1 505	11 043	Rodov, via Itapecuru Mirim (301 km) ou misto: a) a cavalo (179 km) até Rosário e b) ferrov EFSLT (71 km) ou rodov (70 km) ou fluv e marit (...)	153		
VARGEM GRANDE Vargem Grande	16-II	3 000	23 278	Rodov (193 km) ou misto: a) rodov (66 km) até Itapecuru-Mirim e b) ferrov EFSLT (128 km) ou fluv e marit (...)	120		
VIANA Viana	15-II	790	23 045	Fluv marit (161 km)	87		
VITORIA DO MEARIM (ex-Baixo Mearim) Vitória do Mearim (ex-Baixo Mearim) Jejuí Lapela Mata do Boi	15-II	8 437	30 086	Fluv e marit (165 km)	109		

ESTADO DO PIAUÍ				CAPITAL: TERESINA		
AREA (Km ²)	POPULAÇÃO	N.º DE MUNICIPIOS	N.º DE DISTRITOS	AREA (Km ²)	POPULAÇÃO	NOMES DOS DISTRITOS
249.317	1.064.438	49	49	3.938	93.352	Teresina



EMPRESAS AÉREAS:

Aerovias Cruz. Sul

 Panair

COORDENADAS DA CAPITAL:

Lat (S) 5°05'


Long (W. Gr.) 42°49'

Alt. (m) 82


 A map of the state of Piauí with a black dot marking the location of the capital, Teresina, in the northern part of the state.

TRANSPORTES AO RIO DE JANEIRO (RJ):

Aéreo (2.000 km) ou rodov. via Fortaleza, (E e Feira de Santana, BA (3.261 km) ou fluv. (437 km) até Tutóia, MA e Marit (3.219 km) ou misto a) ferros EFSLT 453 km ou aéreo (320 km) até São Luís, MA e b) marit (3.497 km).




ESTADO DO PIAUÍ

BANCOS EXISTENTES NA CAPITAL

Bra

Comercial e Agrícola do Piauí

MUNICIPIOS	Mapa	Area km2	População (Habts.)	TRANSPORTES A CAPITAL ESTADUAL	Em linha reta a Capital Km	Empresa Aeroviária	BANCOS
ALTO LONGÁ Alto Longá	8-F	2.950	10.320	Rodov (92 km)	65		
ALTOS Altos	18-F	1.747	18.534	Rodov (42 km)	39		
AMARANTE Amarante	17-E	3.135	19.975	Rodov, via São Pedro do Piauí (170 km) ou fluv (195 km)	127		
BARRAS Barras	18-G	2.888	29.689	Rodov, via Campo Maior (158 km) ou rodov, via José de Freitas (127 km)	112		
BATALHA Batalha	18-G	1.944	12.977	Rodov, via Barras e José de Freitas (167 km)	142		
BENEDITINOS Beneditinos	18-F	63	9.368	Rodov (103 km)	66		
BERTOLÍNIA Bertolândia	16-D	7.529	7.722	Rodov, via Floriano e São Pedro do Piauí (433 km)	312		
BOM JESUS Bom Jesus	16-B	20.160	15.612	Rodov, via Floriano, Amarante e São Pedro do Piauí (625 km)	466		
BURITI DOS LOPES Buriti dos Lopes	18-H	2.691	27.101	Rodov, via Esperantina, Barras e José de Freitas (331 km) ou fluv (...) ou misto: a) rodov (45 km) até Parnaíba e b) aéreo (290 km) ou fluv (360 km)	237		
CAMPO MAIOR Campo Maior	18-F	4.234	40.131	Rodov, via Altos (81 km) ou aéreo (75 km)	75	Aeronorte	Brasil
CANTO DO BURITI Canto do Buriti	17-C	7.517	12.073	Rodov, via Floriano, Amarante e São Pedro do Piauí (468 km) ou misto: a) rodov (190 km) até Floriano e b) fluv (265 km)	342		



ESTADO DO PIAUÍ

BANCOS EXISTENTES NA CAPITAL

Bra

Comercial e Agrícola do Piauí

MUNICIPIOS	Mapa	Area km2	População (Habts.)	TRANSPORTES A CAPITAL ESTADUAL	Em linha reta a Capital Km	Empresa Aeroviária	BANCOS
ALTO LONGÁ Alto Longá	8-F	2.950	10.320	Rodov (92 km)	65		
ALTOS Altos	18-F	1.747	18.534	Rodov (42 km)	39		
AMARANTE Amarante	17-E	3.135	19.975	Rodov, via São Pedro do Piauí (170 km) ou fluv(195km)	127		
BARRAS Barras	18-G	2.888	29.689	Rodov, via Campo Maior (158 km) ou rodov, via José de Freitas (127 km)	112		
BATALHA Batalha	18-G	1.944	12.977	Rodov, via Barras e José de Freitas (167 km)	142		
BENEDITINOS Beneditinos	18-F	63	9.368	Rodov (103 km)	66		
BERTEOLINIA Bertolândia	16-D	7.529	7.722	Rodov, via Floriano e São Pedro do Piauí (433 km)	312		
BOM JESUS Bom Jesus	16-B	20.169	15.612	Rodov, via Floriano, Amarante e São Pedro do Piauí (625 km)	466		
BURITI DOS LOPES Buriti dos Lopes	18-H	2.691	27.101	Rodov, via Esperantina, Barras e José de Freitas (331 km) ou fluv (...) ou misto: a) rodov (45 km) até Parnaíba e b) aéreo (290 km) ou fluv (360 km)	237		
CAMPO MAIOR Campo Maior	18-F	4.234	40.131	Rodov, via Altos (84 km) ou aéreo (75 km)	75	Aeronorte	Brasil
CANTO DO BURITI Canto do Buriti	17-C	7.517	12.073	Rodov, via Floriano, Amarante e São Pedro do Piauí (468 km) ou misto: a) rodov (190 km) até Floriano e b) fluv (265 km)	342		

ESTADO DO PIAUÍ

MUNICIPIOS	M. a	Area km2	População (Habts.)	TRANSPORTES A CAPITAL ESTADUAL	Em linha reta a Capital Km	Empresa Aeroviária	BANCOS
CARACOL Caracol	17-B		8.569	Rodov a) 163 km aproximadamente até São Raimundo Nonato e b) via São João do Piauí, Canto do Buriti e Floriano (631 km)			
CASTELO DO PIAUÍ (ex-Marvão) Castelo do Piauí (ex-Marvão)	18-F	6.098	18.067	Rodov, via Campo Maior (200 km)	137		
COCAL Cocal	18-II		15.104	Rodov (...)			
CORRENTE Corrente	15-A	6.110	9.405	Misto: a) rodov (75 km) até Parnaguá, b) a cavalo (210 km) até Bom Jesus e c) rodov (625 km)	625		
ESPERANTINA Esperantina	18-G	1.191	17.471	Rodov, via Barras e José de Freitas (203 km) ou misto: a) rodov (80 km) até Pôrto e b) fluv (170 km)	151		
FLORIANO Floriano	17-D	9.393	34.677	Rodov, via Amarante e São Pedro do Piauí (278 km) ou aéreo (200 km) ou fluv (265 km)	186	Cruz do Sul	Brasil
FRONTEIRAS Fronteiras	19-D	1.685	13.449	Rodov, via Picos e Valença do Piauí (478 km)	317		
GILBUÉS Gilbués	15-A	10.554	16.013	Misto: a) cavalo (175 km) até Bom Jesus e b) rodov (625 km)	565		
GUADALUPE Guadalupe	16-D	2.888	7.562	Rodov, via Floriano, Amarante e São Pedro do Piauí (452 km) ou fluv (365 km)	204		
JACÓS Jacós	19-D	4.431	28.529	Rodov, via Picos e Valença do Piauí (398 km)	306	Aeronorte	
JURIMENHA Jurimemha	16-D	6.221	10.565	Rodov, via Floriano, Amarante e São Pedro do Piauí (350 km) ou misto: a) rodov (72 km) até Floriano e b) aéreo (200 km) ou fluv (265 km)	230		
JOSÉ DE FREITAS José de Freitas	17-F	1.611	15.904	Rodov (52 km)	47		
LUIS CORREIA Luis Correia	18-II	1.519	20.701	Rodov, via Parnaíba, Esperantina e José de Freitas (391 km) ou fluv, via Parnaíba (378 km) ou misto:	281		

ESTADO DO PIAUÍ

MUNICIPIOS	Mapa	Area km ²	População (Habts.)	TRANSPORTES A CAPITAL ESTADUAL	Em linha reta a Capital km	Empresa Aeroaviária	BANCO.S
				a) rodov (15 km) ou ferrov (EFCP (14 km) até Parnaíba e b) aéreo (290 km)	281		
LUZILÂNDIA Luzilândia	18-H	1.345	25.018	Rodov, via Esperantina e José de Freitas (202 km) ou fluv (245 km)	182		Brasil
MIGUEL ALVES Miguel Alves	17-G	1.481	22.045	Rodov, (133 km) ou fluv (132 km)	103		
OEIRAS Oeiras	18-D	9.523	45.451	Aéreo (220 km) ou rodov, via Floriano (395 km) ou rodov, via Valença do Piauí (360 km) ou misto: rodov (117 km) até Floriano e b) aéreo (200 km) ou fluv (265 km)	225	Aeronorte	
PALMEIRAIS Palmeiras	17-E	1.512	8.894	Rodov (129 km) ou fluv (125 km)	108		
PARNAGUÁ Parnaíba	15-A	13.498	12.454	Misto: a) a cavalo (144 km) até Bom Jesus e b) rodov (625 km)	574		
PARNAÍBA Parnaíba	18-H	1.635	50.426	Rodov, via Buriti dos Lopes e José de Freitas (376 km) ou fluv (360 km) ou aéreo (290 km)	267	Aerovias Cruz.do Sul Panair	Brasil Parnaíba
PAULISTANA Paulistana	19-C	10.689	21.231	Rodov, via Jaicós e Valença do Piauí (508 km) ou misto: a) ferrov VFFLB (20 km) até Petrolina, PE e b) aéreo (550 km)	385		
PEDRO II Pedro II	18-G	4.351	24.046	Rodov, via Campo Maior e Altos (225 km) ou aéreo (161 km)	166	Aeronorte	
PICOS Picos	18-D	4.765	55.120	Rodov, via Valença do Piauí (335 km) ou aéreo (262 km)	262	Aeronorte	Brasil
PIO IX Pio IX	19-D	1.852	10.756	Rodov, via Picos e Valença do Piauí (473 km)	317		
PIRACURUCA Piracuruca	18-G	5.875	18.681	Rodov, via Piripiri e Altos (213 km) ou misto: a) rodov, via Buriti dos Lopes (165 km) ou ferrov EFCP (134 km) até Parnaíba e b) aéreo (290 km) ou fluv (360 km)	179		Brasil

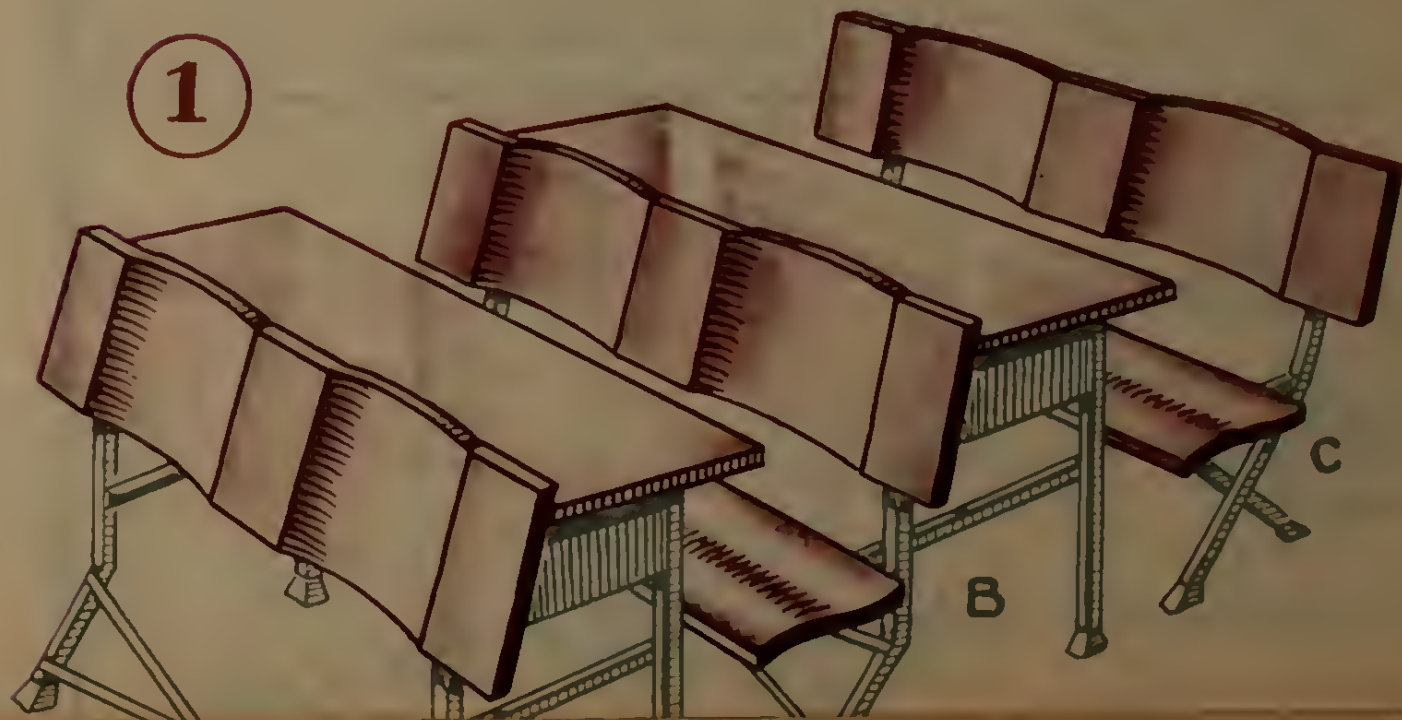
ESTADO DO PIAUÍ

MUNICÍPIOS	Mapa	Área km ²	População (Habts.)	TRANSPORTES A CAPITAL ESTADUAL.	Em linha reta a Capital Km	Empresa Aeroviária	BANCOS
IRIPIRI Iripiri	18-G	1.407	24.199	Rodov, via Campo Maior e Altos (165 km)	145		Brasil
PORTO Porto	17-G	1.308	10.169	Rodov, via Barras e José de Freitas (203 km) ou fluv (170 km)	131		
REGENERAÇÃO Regeneração	17-E	2.728	14.157	Rodov, via São Pedro do Piauí (158 km) ou misto: a) rodov (22 km) até Amarante e b) fluv (195 km)	125		
RIBEIRO GONÇALVES Ribeiro Gonçalves	15-D	12.451	6.777	Fluv (595 km) ou misto: a) fluv (100 km) até Uruçuí e b) rodov, via Bertolínia e Floriano (535 km)	385		
SANTA FILOMENA Santa Filomena	14-B	3.765	4.715	Fluv (825 km) ou 1.º misto: a) a cavalo (305 km) até Bom Jesus e b) rodov, via Floriano, Amarante e São Pedro do Piauí (625 km) ou 2.º misto: a) fluv (330 km) Uruçuí e b) rodov (535 km)	559		
SÃO JOÃO DO PIAUÍ São João do Piauí	18-G	10.060	23.951	Rodov, via Canto do Buriti e Floriano (545 km) ou rodov, via Oeiras e Valença do Piauí (558 km)	365		
SÃO MIGUEL DO TAPUIO São Miguel do Tapuio	19-F	4.197	12.741	Rodov, via Marvão e Campo Maior (243 km)	174		
SÃO PEDRO DO PIAUÍ São Pedro do Piauí	17-E	1.543	23.407	Rodov (115 km)	91		
SÃO RAIMUNDO NONATO São Raimundo Nonato	17-B	1.758	30.896	Rodov, via São João do Piauí, Canto do Buriti e Floriano (631 km) ou rodov, via São João do Piauí, Oeiras e Valença do Piauí (644 km)	431		
SIMPLÍCIO MENDES Simplício Mendes	18-C	5.604	15.824	Rodov, via Oeiras e Floriano (505 km) ou rodov, via e Valença do Piauí (470 km)	319		
UNIÃO União	17-G	1.333	28.647	Rodov (67 km) ou fluv (70 km)	55		Piauí
URUÇUI Uruçuí	15-D	7.634	9.632	Rodov, via Bertolínia, Jerumenha, Floriano e São Pedro do Piauí (535 km) ou fluv (495 km)	305		
VALENÇA DO PIAUÍ (ex-Berlengas) Valença do Piauí (ex-Berlengas)	18-E	12.115	52.331	Rodov (234 km)	186		

Conjunto dos móveis "A"

Carteiras escolares

TIPO SANFONA



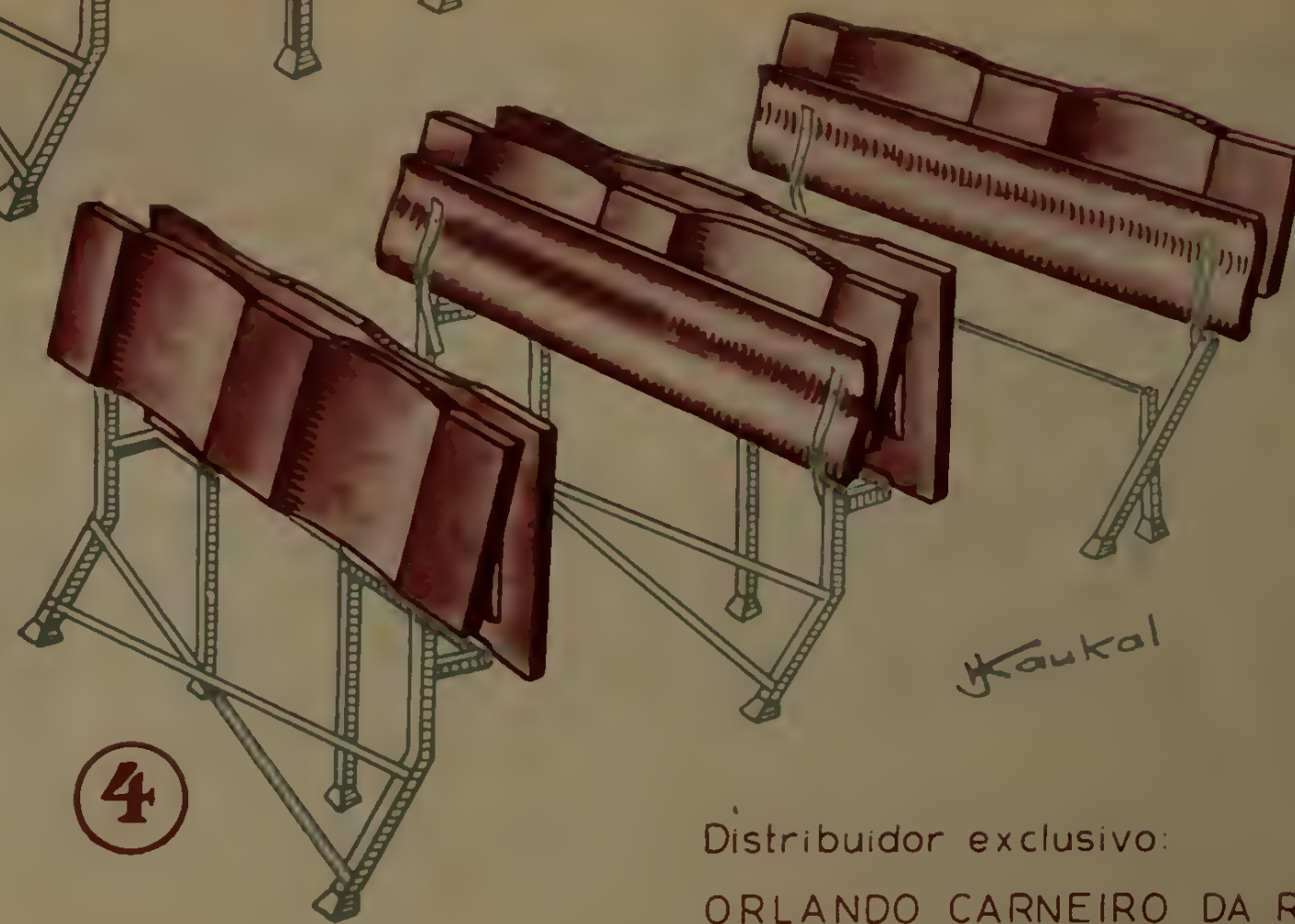
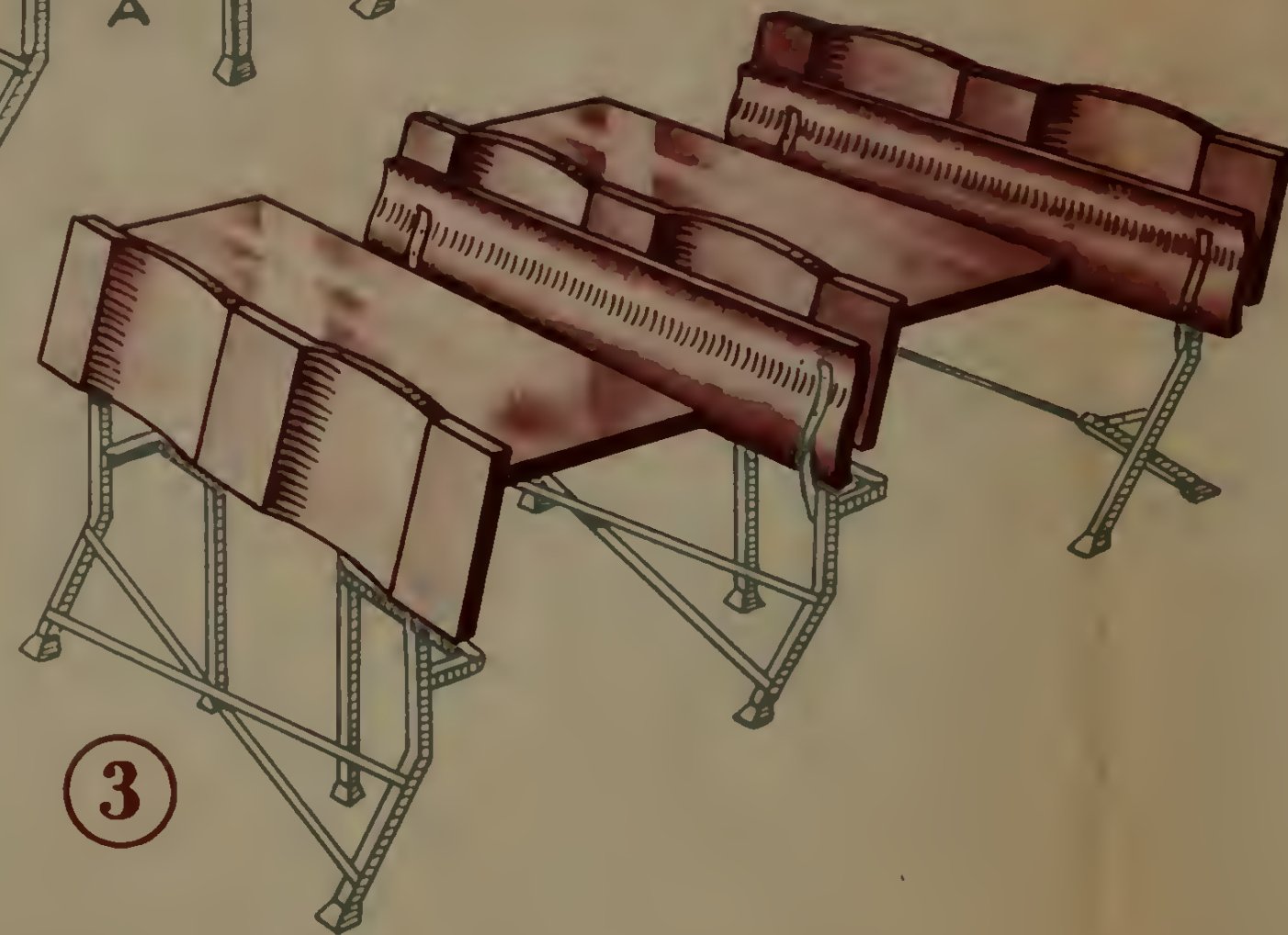
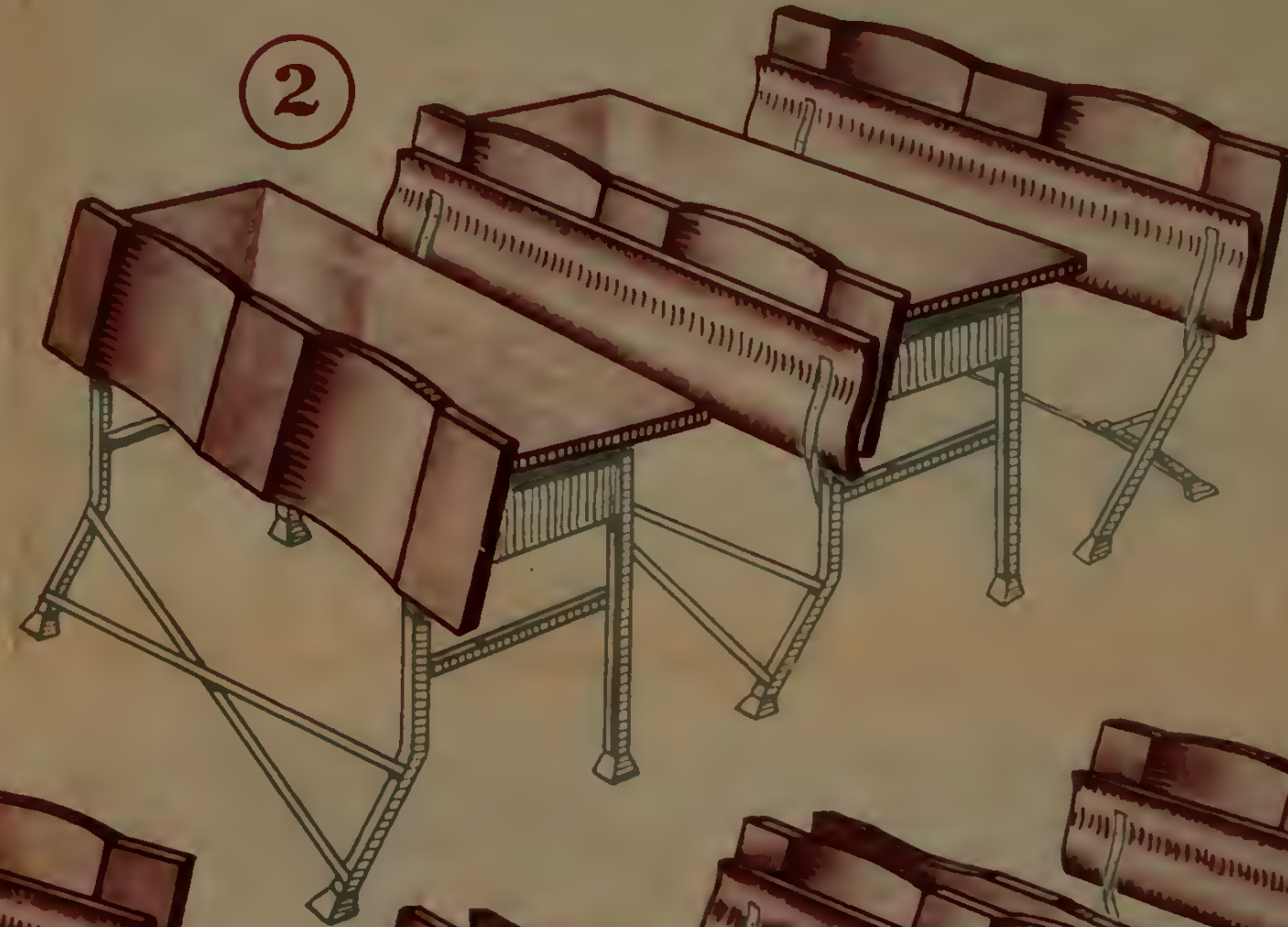
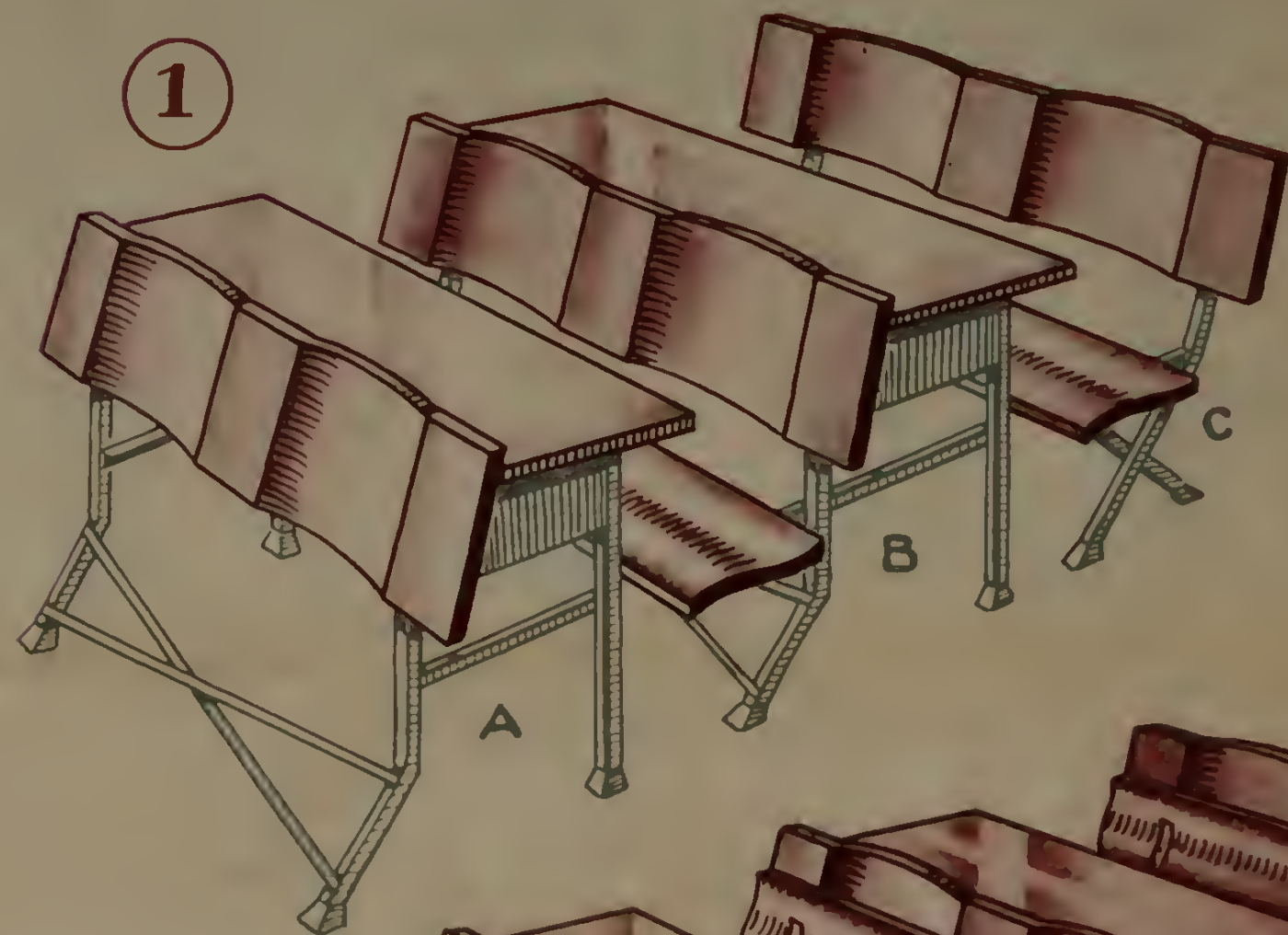


ESTADOS DE
PARÁ-MARANHÃO
PIAUÍ E
TERRITÓRIO DO AMAPÁ
ESCALA
0 25 50 75 100 125 150 175 200 225 250 Km

Edição

Conjunto dos móveis "A" -- "B" -- "C".

Carteiras escolares desmontáveis
TIPO SANFONA MARCA Sando



Carteiras anatomicas

Patenteadas

Distribuidor exclusivo:
ORLANDO CARNEIRO DA ROCHA
RUA DO ESPIRITO SANTO 500 - FONE 4-1106
BELO HORIZONTE MINAS GERAIS

ESTADO DO CEARÁ

CAPITAL: FORTALEZA

AREA (Km ²)	POPULAÇÃO	N.º DE MUNICIPIOS	N.º DE DISTRITOS	AREA (Km ²)	POPULAÇÃO	NOMES DOS DISTRITOS
153.245	2.735.702	79	389	284	280.084	Fortaleza Antônio Bezerra Messejana Mondubim Parangaba



EMPRESAS AÉREAS:

Aeronorte	Itaú
Aerovias	Panair
Cruz. Sul	Transec. Brasileira


COORDENADAS DA CAPITAL:

Lat.(S) 3°46'
 Long.(W.Gr.) 38°33'
 Alt.(m) 26



TRANSPORTES AO RIO DE JANEIRO (RJ):

Marít (2.874 km) ou aéreo (2.624 km) ou rodov. via Feira de Santana, BA (2.710 km)



ESTADO DO CEARÁ

BANCOS EXISTENTES NA CAPITAL

Brasil
Pro a Gentil
União

Central Nordeste
Importadores Fortaleza
London Bank

Comércio
Popular Fortaleza
CR Alcantara & Freitas

Crédito Comercial
Proprietários
Coop. Inst. Alg. Créd. A. fe. C. 1. 1

MUNICIPIOS	Mapa	Area km ²	População (Habts.)	TRANSPORTES A CAPITAL ESTADUAL	Em linha reta a Capital Km	Empresa Aeroviária	BANCOS
ACARAÚ Acaraú Aranaú Bela Cruz Itarema Jericoacoara	4-M	2.862	55.126	Rodov (262 km)	202		
ACOPIARA Acopiara Isidoro Quintóe Trussu	5-E	1.939	31.932	Ferrov RVC (365 km)	284		
ANACETABA Anacetaba Murdaó Paracuru Paraipaba Pecém Serrote Siupé Trairi Umarituba	6-K	1.991	51.872	Rodov (55 km) ou misto: a) rodov (7 km) até a Estação de Umarituba e b) ferrov RVC (53 km)	50		
AQUIRAZ Aquiraz Eusébio Jacuína Serpa	8-K	626	24.114	Rodov (30 km)	25		
ARACATI Aracati Cabreiro Cuipiranga Fortim	9-I	2.467	37.443	Rodov (159 km)	125		

ESTADO DO CEARÁ

MUNICIPIOS	Mapa	Area km2	População (Habts.)	TRANSPORTES A CAPITAL ESTADUAL	Em linha reta a Capital km	Empresa Aeroaviária	BANCOS
Ibicutaba Icapuí Mata Fresca							
ARACOIABA Aracoiaba Curupira Ocara Vazante	7-J	1.563	24.575	Ferrov RVC (93 km)	75		
ARARIPI Araripe Brejinho Potengi	4-C	501	15.145	Misto: a) rodov (96 km) até Crato e b) ferrov RVC (601 km)	422		
ASSAÍ Assaré Amaro Astatama Terra das	4-D	1.618	27.350	Misto: a) a cavalo (84 km) até Estação de Cariús e b) ferrov RVC (457 km)	378		
AURORA Aurora Iara Ingazeiras	6-D	854	22.449	Ferrov RVC (516 km)	358		
BAIXIO Baixio Felizardo Ipaumirim Umari	7-D	697	17.694	Ferrov RVC (516 km) ou rodov (478 km)	336		
BARBALHA Barbalha Araçá	6-C	603	23.158	Misto: a) rodov (15 km) até Juazeiro do Norte e b) ferrov RVC (588 km)	408		
BATURITE Baturité Caio Prado Capistrano Itapiúna	7-J	1.148	38.848	Ferrov RVC (103 km) ou rodov (96 km)	77		

ESTADO DO CEARÁ

MUNICIPIOS	Mapa	Area km2	População (Habs.)	TRANSPORTES A CAPITAL ESTADUAL	Em linha reta a Capital Km	Emprêsa Aeroviária	BANCOS
BOA VIAGEM Boa Viagem Ibucatu Jacampari	5-II	3 392	26.826	Misto: a) rodov (72 km) até Quixeramobim e b) ferrov RVC (238 km)	200		
BREJO SANTO Brejo Santo Porteiras	6-B	916	29 659	Misto: a) rodov (51 km) até Missão Velha e b) ferrov RVC (565 km)	420		
CAMOCIM Camocim Barroquinha Bimipitá Chavel Guriú	2-M	1 913	34 323	Marit (317 km) ou 1.º misto: a) ferrov RVC (129 km) até Sobral e b) rodov (232 km) ou 2.º misto: a) a cavalo (120 km) ou marit (93 km) até Acaraú e b) rodov (262 km)	274		Brasil
CAMPOS SALES Campos Sales Itagua Quirariú Salitre	3-C	2.642	20 323	Misto: a) rodov (166 km) até Crato e b) ferrov RVC (601 km)	420	Aeronorte	
CANINDE Canindé Caridade Ihuporanga Paroioti Targinos Uiraçuá	6-D	4.527	49.714	Rodov (133 km)	121		
CARIRÉ Cariré Arariú Groianas	3-K	1 021	21 143	1.º Misto: a) ferrov RVC (33 km) até Sobral e b) rodov (232 km) ou 2.º misto: a) ferrov RVC (162 km) até Camocim e b) marit (317 km)	217		
CARIRIASSU Caririáçu Granjeiro Miragem	6-C	728	23 432	Misto: a) rodov (29 km) até Juazeiro do Norte e b) ferrov RVC (588 km)	378		

ESTADO DO CEARÁ

MUNICÍPIOS	Mapa	Área km ²	População (Habts.)	TRANSPORTES A CAPITAL ESTADUAL	Em linha reta a Capital Km	Empresa Aeroviária	BANCOS
CASCADEL Cascavel Beberibe Guacacés Itapém Jacarecoara Parajuru Patipluara Pindoretama Pitombeiras Suaatunga	8-J	1 649	53 791	Rodov (69 km)	49		
CAUCAIA Caucaia Calupe Guacaru Mirambé Sítios Novos Tucunduba	7-K	1 346	38 268	Ferrov RVC (19 km)	16		
CEDRO Cedro Várzea	6-D	727	18 094	Ferrov RVC (467 km)	237		
COREAÚ Coreaú Araquém Frecheirinha Ubaúna	2-L	957	27 558	Rodov (295 km)	232		
CRATEÚS Cratêus Ibiapaba Oiticica Poti Rosa Tucuns	2-11	4 525	34 562	1.º Misto: a) ferrov RVC (208 km) até Sobral e b) rodov (232 km) ou 2.º misto: a) ferrov RVC (337 km) até Camocim e b) marít (317 km)	282		Brasil Créd. Comerc

ESTADO DO CEARÁ

MUNICIPIOS	Mapa	Area km ²	População (Habts.)	TRANSPORTES A CAPITAL ESTADUAL	Em linha reta a Capital km	Empresa Aeroviária	BANCOS
CRATO Crato Dom Quintino Lameiro Muriti San'ta Fé	5-C	1.113	48.503	Ferrov RVC (601 km)	399		Brasil Cariri
FRADÉ Frade Jaguaribara Upabaçu	7-G	2.588	15.998	Rodov (371 km) ou misto: a) rodov (102 km) até Quixadá e b) ferrov RVC (190 km)	215		
GRANJA Granja Ibuguaçu Martinópolis Paracú Parázinho Pessoa Anta Timonha Urucá	2-M	3.792	44.410	1.º Misto: a) ferrov RVC (104 km) até Sobral e b) rodov (232 km) ou 2.º misto: a) ferrov RVC (24 km) até Camocim e b) marit (317 km)	263		
IBIAPINA Ibiapina Mucambo Murereiba	2-K	709	18.546	Rodov (356 km) ou 1.º misto: a) a cavalo (38 km) até Cariré, b) ferrov RVC (33 km) até Sobral e c) rodov (232 km) ou 2.º misto: a) a cavalo (38 km) até Cariré, b) ferrov RVC (162 km) até Camocim e c) marit(317 km)	256		
ICÓ Icó Cruzeirinho Guassossé Icozinho Igarói Lima Campos Orós Pedrinhas	7-E	2.663	35.813	Rodov (400 km) ou misto: a) rodov (58 km) até Igatu e b) ferrov RVC (416 km)	298		

ESTADO DO CEARÁ

MUNICIPIOS	Mapa	Area km2	População (Habts.)	TRANSPORTES A CAPITAL ESTADUAL	Em linha reta a Capital Km	Empresa Aeroaviária	BANCOS
IGUATU Iguatu Almeida Quixelô Quixóá Quixerana	6-E	1.470	42.302	Ferrov RVC (416 km) ou aéreo (305 km)	305	Aeronorto	Brasil Créd. Comercial
INDI PENDENCIA Independência Coutinho Ematuba Iapi Novo Oriente	3-G	5.819	36.031	Misto: a) rodov (114 km) até Senador Pompeu e b) ferrov RVC (290 km)	270		
INHUCU Inhucu Croatá Ipirinho	2-J	1.226	22.109	1.º Misto: a) rodov (27 km) até Ipu, b) ferrov RVC (88 km) até Sobral e c) rodov (232 km) ou 2.º misto: a) rodov (27 km) até Ipu, b) ferrov RVC (217 km) até Camocim e c) marit (317 km)	253		
IPU Ipu Irajá Pires Ferreira Santo André	2-J	1.405	37.640	1.º Misto: a) ferrov RVC (88 km) até Sobral e b) rodov (232 km) ou 2.º misto: a) ferrov RVC (217 km) até Camocim e b) marit (317 km)	251		CB Ipu
IPUEIRAS Ipueiras Barito Cáza Macambira Mororó Poranga	2-I	2.070	31.201	1.º Misto: a) ferrov RVC (114 km) até Sobral e b) rodov (232 km) ou 2.º misto: a) ferrov RVC (243 km) até Camocim e b) marit (317 km)	264		
TAPAGÊ Tapagé Laxitoré Ruz Ratinga Rauçuba	5-K	2.074	36.333	Rodov (125 km)	118		

ESTADO DO CEARÁ

MUNICIPIOS	Mapa	Area km2	População (Habts.)	TRANSPORTES A CAPITAL ESTADUAL	Em linha reta a km	Empresa Aeroaviária Capital	BANCOS
Juá Missi Tejuococa							
ITAPUECA Itapueca Amatituba Aracatiara Arapoti Assunção Cruzado Icatí Mirofina	5-L	3 490	65 505	Ferrov RVC (139 km) ou rodov (136 km)	117		
JAGUARIBE Jaguaribe Feteçiró Mapiá Nova Floresta	7-F	2.007	17.371	Rodov (322 km)	230		
JAGUARUANA Jaguaruana Borges Giqui Itaçuaba	9-I	888	21.907	Rodov (102 km)	146		
JARDIM Jardim Jati	6-B	997	24.155	Misto: a) rodov (72 km) até Missão Velha e b) ferrov (565 km)	430		
JUAZEIRO DO NORTE Juazeiro do Norte Martocós Padre Cícero	6-C	138	56.904	Ferrov RVC (588 km) ou aéreo (397 km)	397	Aeronorte	Juazeiro CB Viuva D. Fi- gueiredo
JUCÁS Jucás Caipu Canafistula Cariús	5-E	1.778	30.505	Misto: a) rodov (4 km) até a Estação de Cariús e b) ferrov RVC (457 km)	332		

ESTADO DO CEARÁ

MUNICIPIOS	Mapa	Area km ²	População (Habts.)	TRANSPORTES A CAPITAL ESTADUAL	Em linha reta a Capital Km	Empresa Aeroviária	BANCOS
LAVRAS DA MANGABEIRA Lavras da Mangabeira Amambutuba Arrojado Iborepi Mangabeira Quitaiús	6-D	868	25.482	Ferrov (491 km) ou rodov (469 km)	339		
LICÂNIA Licânia Marco Morrinho Mutambeiras Panacul Parapuí	3-L	1.981	31.164	Rodov (256 km) ou misto: a) rodov (90 km) até Itapi- poca e b) ferrov RVC (139 km)	183		
LIMOEIRO DO NORTE Limoeiro do Norte Alto Santo Bica Ibicuipeba Jandoin	8-II	3.540	38.215	Rodov (198 km)	164		
MARANGUAPE Maranguape Amanari Gado Hapebuscu Jubaia Maracaná Palmácia Sapupara Tanques	7-K	999	41.719	Ferrov RVC (30 km) ou rodov (32 km)	26		
MASSAPÉ Massapé Alcantara Ipaguacu Senador Sá Tulna	3-L	1.140	29.710	1.º Misto: a) ferrov RVC (23 km) até Sobral e b) rodov (232 km) ou 2.º misto: a) ferrov RVC (106 km) até Camocim e b) marít (317 km)	201		

ESTADO DO CEARÁ

MUNICÍPIOS	Mapa	Area km ²	População (Habts)	TRANSPORTES A CAPITAL ESTADUAL	Em linha reta a Capital Km	Emp. Aeroviária	BANCOS
MIRASSOL Mirassol Araucária Cariacás Mombuca Mombuca Mombuca Uruocera	7-C	1.286	24.863	Misto: a) rodov (52 km) até Missão Velha e b) ferrov RVC (565 km)	411		
MIRASSOL Mirassol Abacari Parnaíba Cariacás Pombal	7-C	1.261	29.727	Misto: a) rodov (30 km) até Missão Velha e b) ferrov RVC (565 km)	399		
MISSÃO VELHA Missão Velha Jamburu Missão Nova Quimondi	6-C	602	32.832	Ferrov RVC (565 km)	397		
MOMBAÇA Mombuca Cariacás Cariacás	5-F	3.644	23.535	Misto: a) rodov (36 km) até Senador Pompéu e b) ferrov RVC (290 km)	256		
MORADA NOVA Morada Nova Araucária Bea Água Ibiatitinga Urapionga	8-H	3.517	30.978	Rodov (195 km)	154		
NOVA RUSSAS Nova Russas Ararendá Ipaporanga	3-I	1.686	32.255	1.º Misto: a) ferrov RVC (118 km) até Sobral e b) rodov (232 km) ou 2.º misto: a) ferrov RVC (277 km) até Camocim e b) marít (317 km)	330		

ESTADO DO CEARÁ

MUNICÍPIOS	Mapa	Area km ²	População (Habts.)	TRANSPORTES A CAPITAL ESTADUAL	Em linha reta a Capital km	Empresa Aeroviária	BANCOS
PACAJUS Pacajus Chorózinho Horizonte Itapaba	8-J	811	19 940	Rodov (349 km)	263		
PACATUBA Pacatuba Água Verde Guatuba Itacima Itapó Monguba Pavuna	7-K	720	20 399	Ferrov RVC (35 km)	31		
PACOTI Pacoti Aratuba Guaramiranga Mulungu Pernambuquinho	6-J	735	30 689	Rodov (90 km)	72		
PEDRA BRANCA Pedra Branca Tróia	5-G	1 767	22.234	Misto: a) rodov (58 km) até Senador Pompeu e b) ferrov RVC (290 km)	232		
PENTECOSTE Pentecoste Apuiarés General Sampaio Matias	6-K	2.097	29 860	Rodov (94 km)	84		
PEREIRO Pereiro Erecé Iracema Potiretama	8-F	2 006	25 723	Rodov (364 km)	284		

ESTADO DO CEARÁ

MUNICÍPIOS	Mapa	Area km2	População (Habts.)	TRANSPORTES A CAPITAL ESTADUAL	Em linha reta a Capital Km	Empreesa Aeroviária	BANCOS
QUIXADÁ Quixadá Banabuiú Caçapócha Chereu Cotuíbo Estância Ibaracema Juazeiro Muroto Rinópolis Situbinha Tapuiará	6-H	4.970	61.412	Ferrov RVC (190 km)	148		Brasil
QUIXARÁ Quixerá Camatuba Quixerambó	5-D	767	19.040	Misto: a) rodov (56 km) até Crato e b) ferrov RVC (601 km)	380		
QUIXERAMOBIM Quixerambim Itatira Lagoa Macaíba Madalena Mantuba Piraí Urubitinga	6-H	4.753	47.209	Ferrov RVC (238 km)	183		
RECÔNCA Recôncavo Acaripe Antônio Diogo Barreira Guaiçara São Gerardo	7-J	735	29.208	Misto: a) rodov (2 km) até a Estação de Acaripe e b) ferrov RVC (68 km)	58		
RERIUTABA Reriutaba Amambaiara Varjota	2-J	755	18.655	1.º Misto: a) ferrov RVC (60 km) até Sobral e b) rodov (232 km) ou 2.º misto: a) ferrov RVC (189 km) até Camocim e b) marít (317 km)	233		

ESTADO DO CEARÁ

MUNICÍPIOS	Mapa	Área km ²	População (Habts.)	TRANSPORTES A CAPITAL ESTADUAL	Em linha reta a Capital Km	Empresa Aerovária	BANCOS
RUISEAS Ruias Beza Branca Baxupá Borcha Palmeiro Quixadá	9-II	2.456	34.233	Rodov (165 km) ou misto: a) rodov (70 km) até Aracati e b) marit (137 km)	162		
SABOIEIRO Saboeiro Araíba Catalina	4-D	1.232	27.105	Misto: a) rodov (63 km) até a Estação do Cariús e b) ferrov RVC (457 km)	350		
SANTANÓPOLE Santanópolis Araporanga Brejo Grande Nova Olinda	5-C	1.405	22.035	Misto: a) rodov (44 km) até Crato e b) ferrov RVC (601 km)	410		
SANTA QUITÉRIA Santa Quitéria Batoque Camunda Macraú Trapá	4-J	4.489	28.797	Rodov (257 km)	204		
SÃO BENEDITO São Benedito Carnaubal Curunhu Graça Pacujá	2-J	1.146	39.557	Rodov (401 km) ou misto: a) a cavalo (45 km) até Reriutaba, b) ferrov RVC (189 km) até Camocim e c) marit (317 km)	262		
SENADOR POMPÊU Senador Pompêu Ibicuíá Piquet Carneiro	5-G	1.709	25.538	Ferrov RVC (290 km)	227		Brasil Créd. Comercial

ESTADO DO CEARÁ

MUNICIPIOS	Mapa	Area km2	População (Habts.)	TRANSPORTES A CAPITAL ESTADUAL	Em linha reta a Capit. l km	Empre- sa Aeroaviária	BANCOS
SOBRAL Sobral Aracatiagu Caracará Forquilha Jaibaras Jordão Meruoca Patriarca Tangubá	3-K	2.676	71.121	Rodov (232 km) ou misto: a) ferrov RVC (129 km) até Camocim e b) marit (317 km)	202		Brazil Créd. Co... Créd. Pop. Sobral
SOLONÓPOLE Solonópole Cangati Carnaubinha Flores Novas Milhã Pasta Tataira	6-F	2.333	21.032	Rodov (408 km) ou misto: a) rodov (60 km) até Senador Pompeu e b) ferrov RVC (290 km)	233		
TAMBORIL Tamboril Curatis Holanda Monsenhor Tabosa Sucesso	3-H	2.137	22.001	Rodov (328 km) ou misto: a) rodov (44 km) até Nova Russas, b) ferrov RVC (277 km) até Camocim o c) marit (317 km)	241		
TAUÁ Tauá Araciroz Barra Nova Carrapateiras Cacoci Inhamuns Marrecas Marruás Parambu Trici	3-E	9.556	43.878	Misto: a) rodov (123 km) até Senador Pompeu e b) ferrov RVC (290 km)	828		

ESTADO DO CEARÁ

MUNICIPIOS	Mapa	Area km ²	População (Habts.)	TRANSPORTES A CAPITAL ESTADUAL	Em linha reta a Capital Km	Empresa Aeroviária	BANCOS
TIANGUÁ Tianguá Arapá Caruatal Pindoguaba Taboão	2-K	1 078	21 310	Rodov (326 km) ou misto: a) rodov (106 km) até Granja, b) ferrov RVC (24 km) até Camocim e c) marit (317 km)	278		
UBAJARA Ubajara Aratém	2-K	371	16 534	Rodov (325 km) ou misto: a) rodov (90 km) até Sobral, b) ferrov RVC (129 km) até Camocim e c) marit (317 km)	258		
URUBURETAMA Uruburetama Cemoaba Curu Tururu Umirim	5-K	774	29 841	Rodov (108 km) ou misto: a) rodov (19 km) até a Estação de Umirim e b) ferrov RVC (100 km)	104		
VÁRZEA ALEGRE Várzea Alegre Calaboga Ibicatu Naranjú Riacho Verde	6-D	974	24 341	Misto: a) rodov (48 km) até Cedro e b) ferrov RVC (407 km)	354		
VIÇOSA DO CEARÁ Viçosa do Ceará General Tibúrcio Lambdouro Padre Vieira Quatiguaba	1-K	1 261	30 949	Rodov (480 km) ou misto: a) rodov (72 km) até Granja, b) ferrov RVC (24 km) até Camocim e c) marit (317 km)	279		

ESTADO DO RIO GRANDE DO NORTE				CAPITAL: NATAL		
AREA (Km ²)	POPULAÇÃO	N.º DE MUNICIPIOS	N.º DE DISTRITOS	AREA (Km ²)	POPULAÇÃO	NOMES DOS DISTRITOS
53.018	983.572	45	86	274	106.254	Natal Parnamirim



EMPRESAS AÉREAS:	
Aerogeral	Aerovias
Cruz. Sul	Loide
Panair	

COORDENADAS DA CAPITAL:

Lat.(S) 5°46'
 Long.(W.Gr.) 35°12'
 Alt.(m) 18



TRANSPORTES AO RIO DE JANEIRO (DF):

Marit (2.356 km) ou aéreo (2.168 km) ou rodov. via Feira de Santana. BA (2.982 km)



ESTADO DO RIO GRANDE DO NORTE

BANCOS EXISTENTES NA CAPITAL

MUNICÍPIOS	Mapa	Área km ²	População (Habts.)	TRANSPORTES A CAPITAL ESTADUAL	km linha reta a Capital Km	Empresa Aeroviária	BANCOS
ACARAÉ Acaraé Carnaúba Cruz	12-E	1.213	16.573	Rodov (208 km)	168		
AÇU Açu Carnaúbas	11-G	2.862	27.608	Rodov (253 km) ou 1.º misto: a) rodov (46 km) até Angicos e b) ferrov EFCRN (194 km) ou 2.º misto: a) rodov (74 km) até Mossoró e b) aéreo (243 km) ou 3.º misto: a) rodov (79 km) até Macau e b) marít (294 km)	186		Brasil
ALEXANDRIA Alexandria	9-E	661	15.486	Rodov (408 km) ou misto: a) rodov (234 km) até Angicos e b) ferrov EFCRN (194 km)	311		
ANGICOS Angicos Módo Bezerra Fernando Barbosa	12-G	1.765	16.853	Ferrov EFCRN (194 km) ou rodov (208 km)	154		
ARACATI Aracati Aracati Til	11-H	1.075	15.981	Marít (294 km) ou 1.º misto: a) fluv (2 km) até a Estação de Pôrto Franco e b) rodov e via Itaretama (336 km) ou rodov, via Baixa Verde (363 km) ou 2.º misto: a) fluv (2 km) até a Estação de Pôrto Franco, b) ferrov EFMO (38 km) até Mossoró, c) rodov (120 km) até Angicos o d) ferrov EFCRN (194 km)	230		
ARACATI Aracati Ita	9-G	1.718	20.450	Rodov (386 km) ou misto: a) rodov (179 km) até Angicos e b) ferrov EFCRN (194 km)	289		
ARACATI Aracati	15-E	138	6.815	Rodov (56 km) ou misto a) rodov (8 km) até a Estação de Balduino o b) ferrov EFCRN (53 km)	391		
AUGUSTO SEVERO Augusto Severo Upitima	10-F	1.982	16.615	Ferrov RVC (516 km)	223		

ESTADO DO RIO GRANDE DO NORTE

MUNICIPIOS	Mapa	Area km ²	População (Habs.)	TRANSPORTES A CAPITAL ESTADUAL	Em linha reta a Capital km	Empresa Aeroviária	RA
BAIXA VERDE Baixa Verde São Paulo do Norte	14-G	2 106	25 316	Rodov (103 km) ou ferrov LFCRN (88 km)	67		
CAICÓ Caicó	11-E	2 059	25 053	Rodov (280 km) ou misto: a) rodov (1 ^o 1 km) até Itaretama e b) ferrov EFCRN (149 km)	218		Brasil
CANGUARETAMA Canguaretama Vila Flor (ex Flor)	15-E	166	12.937	Rodov (87 km) ou misto: a) rodov (3 km) até a Estação de Canguaretama e b) ferrov EFCRN (81 km)	64		
CARAÚBAS Carúbas Rodrões	10-F	1.270	15 815	Rodov (312 km) ou 1.º misto: a) rodov (135 km) até Angicos e b) ferrov EFCRN (194 km) ou 2.º misto: a) rodov (80 km) até Mossoró e b) aéreo (243 km)	258		
CERÁ MIRIM Cerá-Mirim	15-G	708	26.129	Rodov (50 km) ou ferrov EFCRN (39 km)	29		
CURRAL NOVOS Curral Novos Cerro Corá	12-E	1 376	28.857	Rodov (183 km)	150		
FLORÂNIA Florânia São Vicente (ex-Luiza)	12-E	705	12.723	Rodov (232 km)	178		
GOIANINHA Goianinha	15-E	629	21 172	Rodov (71 km) ou ferrov EFCRN (61 km)	48		
IPANGUAÇU Ipanguaçu	11-G		9 809	Rodov (211 km) ou 1.º misto: a) rodov (38 km) até Angicos e b) ferrov EFCRN (194 km) ou 2.º misto: a) rodov (82 km) até Mossoró e b) aéreo (213 km) ou 3.º misto: a) rodov (71 km) até Macau e b) marít (294 km)	185		
ITARETAMA Itaretama Jardim de Angicos Pera Preta	13-F	1 919	14 447	Rodov, via Caiçara (133 km) ou rodov, via Baixa Verde (163 km) ou ferrov LFCRN (119 km)	107		
JARDIM DE PIRANHAS Jardim das Piranhas	10-E		5 811	Rodov (304 km)	249		

ESTADO DO RIO GRANDE DO NORTE


MUNICÍPIOS	Mapa	Área km ²	População (Habts.)	TRANSPORTES A CAPITAL ESTADUAL	Em linha rea a Capital km	Ferrov. Aeroviária	BANCOS
JARDIM DO SERIDÓ Jardim do Seridó Cerro do Seridó (ex-Manairama) São João do Seridó	12-D	1.001	16.431	Rodov (233 km)	191		
JUCATI Jucati	11-F	1.117	9.468	Rodov (264 km) ou misto: a) rodov (115 km) até Itaretama e b) ferrov EFCRN (149 km)	194		
LUIS GOMES Luís Gomes	8-E	390	11.204	Rodov (472 km)	355		
MACAIBA Macaíba Felipe Maranhão Serra da Maíra	15-F	1.566	40.855	Rodov (21 km)	15		
MACAÍBA Macaíba Pereira	12-H	2.012	23.921	Marit (291 km) ou rodov (202 km) ou misto: a) rodov (50 km) até a Estação de Epitácio Pessoa e b) ferrov EFCRN (176 km)	173		
MARACANGÁ Maracangá Domingos Lemos Ema	9-F	695	21.800	Rodov (411 km) ou misto: a) rodov (207 km) até Angicos e b) ferrov EFCRN (194 km)	300		
MOSSORÓ Mossoró Sebanópolis	10-II	4.078	41.896	Rodov (297 km) ou aéreo (243 km) ou misto: a) rodov (120 km) até Angicos e b) ferrov EFCRN (194 km)	251	Cruz do Sul Panair Loide	Brasil Mossoró CB S. Gurgel
NISA FLORESTA (ex-Papari) Nisa Floresta (ex-Papari)	15-F	229	7.453	Rodov (43 km) ou ferrov EFCRN (41 km)	33		
NOVA CRUZ Nova Cruz Serra de São Bento	15-E	781	27.842	Rodov (109 km) ou ferrov EFCRN (121 km)	75		
PARELHAS Parelhas Equador	12-D	924	13.721	Rodov (238 km)	199		

ESTADO DO RIO GRANDE DO NORTE

MUNICÍPIOS	Mapa	Área km ²	População (Habts.)	TRANSPORTES A CAPITAL ESTADUAL	Em linha reta a Capital km	Empresa Aeroviária	BANCO
IATU Iatú Alcino Afonso Cidade d'Água do Borges	10-F	954	16.856	Rodov (369 km) ou misto: a) rodov (165 km) até Angicos e b) ferrov EFCRN (194 km)	264		
ITAU DOS FERROS Itaú dos Ferros Itaú Riacho de Santana	8-E	1.301	17.654	Rodov (454 km) ou 1.º misto: a) rodov (241 km) até Angicos e b) ferrov EFCRN (194 km) ou 2.º misto: a) rodov (166 km) até Mossoró e b) aéreo (243 km)	332		
PEDRO AVILINO Pedro Avilino (ex-Epitácio Pessoa)	12-G		11.042	Rodov, via Itaretama e Baixa Verde (195 km) ou ferrov EFCRN (164 km)	139		
PEDRO VELHO Pedro Velho Montanhas	15-E	296	15.827	Rodov (99 km) ou ferrov EFCRN (92 km)	70		
PORTALEGRE Portalegre	9-F	762	10.539	1.º Misto: a) a cavalo (3 km) até Dormentes e b) rodov (416 km) ou 2.º misto: a) rodov (150 km) até Mossoró e b) aéreo (243 km) ou 3.º misto: a) rodov (209 km) até Angicos e b) ferrov EFCRN (194 km)	307		
SANTA CRUZ Santa Cruz Campo Redondo (ex-Serra do Doutor) Jericó (ex-Melão)	13-E	2.199	43.503	Rodov (115 km) ou misto: a) rodov (75 km) até Nova Cruz e b) ferrov EFCRN (121 km)	100		
SANTANA DO MATOS Santana do Matos	12-F	2.596	17.328	Rodov (225 km) ou misto: a) rodov (48 km) até Angicos e b) ferrov EFCRN (194 km)	157		
SANTO ANTONIO (ex-Padre Miguelinho) Santo Antonio (ex-Padre Miguelinho)	15-E	754	32.121	Rodov (87 km) ou misto: a) rodov (35 km) até Goianinha e b) ferrov EFCRN (64 km)	73		
SÃO JOÃO DO SABUGI São João do Sabugi	11-D		4.763	Rodov (325 km)	248		
SÃO JOSÉ DE MIPIBU São José de Mipibu Boa Saúde Monte Alegre (ex-Quirambu)	15-F	722	35.687	Rodov (39 km) ou ferrov EFCRN (39 km)	31		

ESTADO DO RIO GRANDE DO NORTE

MUNICIPIOS	Mapa	Area km ²	População	TRANSPORTES A CAPITAL ESTADUAL	Em linha reta a Capital km	Impres- são Aeroviária	BANCOS
SÃO JOSÉ DO CAMPESTRE São José do Campestre	14-E		12.847	Rodov (114 km)	81		
SÃO MIGUEL São Miguel	8-E	436	15.760	Rodov (496 km) ou misto: a) rodov (298 km) até Angicos e b) ferrov EFCRN (194 km)	62		
SÃO PAULO DO POTENGI São Paulo do Potengi	14-F	1.277	21.391	Rodov (73 km)	65		
SÃO RAFAEL São Rafael	11-F		6.714	Rodov (238 km)	193		
SÃO TOMÉ São Tomé Barroina	13-F	1.090	18.049	Rodov (101 km) ou misto: a) rodov (11 km) até Itaretama e b) ferrov EFCRN (149 km)	97		
SERRA NEGRA DO NORTE Serra Negra do Norte	10-D	1.127	7.029	Rodov (321 km) ou misto: a) rodov (267 km) até Angicos e b) ferrov EFCRN (194 km)	262		
TAIPU Taipi	14-G	747	15.321	Rodov (73 km) ou ferrov EFCRN (59 km)	13		
TOUROS Touros Maxaranguape	15-II	2.147	22.774	Rodov (114 km) ou misto: a) rodov (65 km) até Ceará-Mirim e b) ferrov EFCRN (39 km)	72		



ESTADO DA PARAÍBA				CAPITAL: JOÃO PESSÔA		
AREA (Km ²)	POPULAÇÃO	N.º DE MUNICÍPIOS	N.º DE DISTRITOS	AREA (Km ²)	POPULAÇÃO	NOMES DOS DISTRITOS
56.282	1.780.784	41	177	665	120.857	João Pessoa Alhandra Cabedelo Pitimbu Vila do Conde (ex-Jacoca)



COORDENADAS DA CAPITAL:

Lat.(S) 7°08'

Long.(W.Gr.) 34°52'

Alt.(m) 55



EMPRESAS AÉREAS:

Aerogerai

Aeronorte

Cruz: Sul

Panair

TRANSPORTES AO RIO DE JANEIRO (DF):

Aéreo (2.057 km) ou Rodov. via Feira de Santana, BA (2.758 km) ou misto
a) rodov (18 km) ou ferrov GW (20 km) até Cabedelo e b) marít (2.211 km)



ESTADO DA PARAÍBA

BANCOS EXISTENTES NA CAPITAL

Brasil	Com. Indústria Paraíba			Estado da Paraíba	Meiros	Povo.	
MUNICIPIOS	Mapa	Area km2	População (Habts.)	TRANSPORTES A CAPITAL ESTADUAL	Em linha reta a Capital Km	Empresa Aeroviária	BANCOS
ALAGOA GRANDE Alagoa Grande Juarez Távora	14-C	260	30.020	Rodov (98 km) ou ferrov GW (99 km)	85		
ALAGOA NOVA Alagoa Nova Alagoa de Roga (ex-Aldcia Velha) Matinhas (ex-Caamirim)	14-C	253	31.383	Rodov (121 km) ou 1.º misto: a) rodov (23 km) até Alagoa Grande e b) ferrov GW (99 km) ou 2.º misto: a) rodov (27 km) até Campina Grande e b) aéreo (125 km) ou ferrov GW (149 km)	98		
ANTENOR NAVARRO Antenor Navarro Brjo das Freiras Poço Dantas Uiraúna	8-D	1.466	34.662	Rodov (468 km) ou misto: a) rodov (27 km) ou ferrov RVC (27 km) até Souza, b) rodov (308 km) até Campina Grande e c) aéreo (125 km) ou ferrov GW (149 km)	392		
ARARUNA Araruna Cacimba de Dentro Tacima	14-E	675	41.019	Rodov (162 km) ou misto: a) rodov (41 km) até Bananeiras e b) ferrov GW (141 km)	110		
AREIA Areia Remígio	14-D	793	46.650	Rodov (114 km) ou misto: a) rodov (16 km) até Alagoa Grande e b) ferrov GW (99 km)	92		
BANANEIRAS Bananeiras Borborema (ex-Camucá) Dona Inês Maca Solânea	14-D	735	62.425	Rodov (130 km) ou ferrov GW (141 km)	92		
BONITO DE SANTA FE Bonito de Santa Fé Monte Horebo	8-C	513	7.655	Rodov (482 km) ou misto: a) rodov, via Patos (349 km) até Campina Grande e b) aéreo (125 km) ou ferrov GW (149 km)	398		

ESTADO DA PARAÍBA

MUNICIPIOS	Mapa	Area km ²	População (habts.)	TRANSPORTES A CAPITAL ESTADUAL	Em linha reta a Capital km	Empresa Aeroviária	BANCOS
BREJO DO CRUZ Brejo do Cruz Belém (ex-Taiaçu)	10-E	1.471	21.988	Rodov (479 km) ou misto: a) rodov (346 km) até Campina Grande e b) aéreo (125 km) ou ferrov GW (149 km)	299		
CABACEIRAS Cabaceiras Alcantil Bodocongó Carnoió Caturité Potira Riacho de Santo Antônio	13-B	3.302	31.076	Rodov (192 km) ou misto: a) rodov (59 km) até Campina Grande e b) aéreo (125 km) ou ferrov GW (149 km)	163		
CAIÇARA Caicara Belém de Caiçara (ex-Curimataó) Duas Estradas Serra da Raiz	15-D	483	37.704	Rodov (132 km) ou ferrov GW (131 km)	90		
CAJAZEIRAS Cajazeiras Cachoeira dos Índios Engenheiro Avidos	7-D	740	31.268	Rodov (490 km) ou misto: a) rodov (357 km) até Campina Grande e b) ferrov GW (149 km) ou aéreo (125 km)	400		Brasil
CAMPINA GRANDE Campina Grande Boa Vista (ex-Lêdo) Catolé Fagundes Galante Joffily Lagoa Seca (ex-Ipauarana) Massaranduba (ex-Massarandiba) Puxinanã Queimadas (ex-Tataguaçu) São José da Mata	14-C	2.259	176.132	Rodov (133 km) ou ferrov GW (149 km) ou aéreo (125 km)	113	Loide Aeronorto	Povo Comércio CG Popular CG Industrial CG
CATOLÉ DO ROCHA Catolé do Rocha Coronel Maia	9-F	1.484	34.805	Rodov (443 km) ou misto: a) rodov (310 km) até Campina Grande e b) ferrov GW (149 km) ou aéreo (125 km)	326		

ESTADO DA PARAÍBA

MUNICÍPIOS	Mapa	Area km ²	População (Habts.)	TRANSPORTES A CAPITAL ESTADUAL	Em linha reta a Capital Km	Empresa Aeroviária	BANCOS
Jericó (ex-Itacambá) Riacho dos Cavalos							
CONCEIÇÃO Conceição Ibiara	8-B	1.570	20.313	Rodov (489 km) ou misto: a) rodov, via Patos (356 km) até Campina Grande e b) aéreo (125 km) ou ferrov GW (149 km)	405		
CRUZ DO ESPIRITO SANTO (ex-Maguari) Cruz do Espírito Santo (ex-Maguari) Caaporã Pedras de Fogo São Miguel de Taipu	16-C	804	36.711	Rodov (22 km) ou ferrov GW (26 km)	11		
CUITÉ Cuité Barra de Santa Rosa	13-E	1.804	25.586	Rodov (221 km) ou misto: a) rodov (129 km) até Alagoa Grande e b) ferrov GW (99 km)	157		
ESPERANÇA Esperança Novo Arcial (ex-Ariús)	14-C	258	24.351	Rodov (148 km) ou misto: a) rodov (36 km) até Campina Grande e b) aéreo (125 km) ou ferrov GW (149 km)	106		
GUARABIRA Guarabira Alegoinha (ex-Tauatuba) Araçagi Cachocira (ex-Contendas) Cuitogi Mulungu (ex-Camarazal) Pirpirituba	15-D	933	81.904	Rodov (98 km)	75		Brasil
INGÁ Ingá Itatuba Pontina Riachão do Bacamarte Serra Redonda	14-C	591	29.427	Rodov (96 km) ou ferrov GW (105 km)	87		
ITABAIANA Itabaiana (ex-Tabaiana) Guarita	15-C	635	38.896	Rodov (63 km) ou ferrov GW (71 km)	57		Brasil

ESTADO DA PARAÍBA

MUNICIPIOS	Mapa	Area km2	População (Habs.)	TRANSPORTES A CAPITAL ESTADUAL	Em linha reta a Capital Km	Empresa Aeroviária	BANCOS
Mogero Salgado de São Felix (ex-Abuná)							
ITAPORANGA (ex-Misericórdia) Laporanga (ex-Misericórdia) Diamante São Boaventura Serra Grande (ex-Ibitiruçu)	9-C	1.601	29.191	Rodov (428 km) ou misto: a) rodov (186 km) até Campina Grande e b) ferrov GW (149 km) ou aéreo (125 km)	365		
JATOBÁ Jatobá Camapituba	7-C	627	13.023	Rodov (489 km)	407		
MAMANGUAPI Mamangape Bacala Frágio Itaperocha Jacaré Mataraca Rio Tinto	15-D	1.911	81.118	Rodov (78 km) ou misto: a) rodov (39 km) até Sapé e b) ferrov GW (46 km)	39		
MONTEIRO Monteiro Canalú Prata (ex-Mugiqui) São João do Tigre (ex-Jacarará) São Sebastião do Umbuzeiro (ex-Caroá) Sutão	11-A	1.412	53.811	Rodov (319 km) ou misto: a) rodov (186 km) até Campina Grande e b) ferrov GW (149 km) ou aéreo (125 km)	263		Brasil
PATOS Patos Cacimba do Arco Passagem (ex-Espinharas) Salgadinho São José de Espinharas (ex-Macunã)	10-C	2.347	50.232	Rodov (306 km) ou misto: a) rodov (173 km) até Campina Grande e b) ferrov GW (149 km) ou aéreo (125 km)	259	Aeronorte	Brasil
PIANCÓ Piancó Aguiar Boqueirão dos Coelhos	9-C	3.429	49.345	Rodov (392 km)	338		

ESTADO DA PARAÍBA


MUNICIPIOS	Mapa	Area km ²	População (Habts.)	TRANSPORTES A CAPITAL ESTADUAL	Em linha reta a Capital km	Empresa Aeroviária	BANCOS
Catingueira Curema Garrões Itajubatiba Nova Olinda (ex-Andreza) Olho d'Água (ex-Ibura)							
PICUI Picuí Cubat Pedra Lavrada	13-E	1.808	23.436	Rodov (229 km)	174		
PILAR Pilar Acaú Garanhém Juripiranga	15-C	656	33.709	Rodov (47 km) ou ferrov GW (56 km)	48		
POMBAL Pombal Lagoa (ex-Nhandu) Malta Pauista (ex-Piranha) Várzea Comprida	10-D	1.868	50.665	Rodov (383 km) ou misto: a) rodov (250 km) até Campina Grande e b) ferrov GW (149 km) ou aéreo (125 km)	322		
PRINCESA ISABEL Princesa Isabel Água Branca (ex-Imoroti) Juru Munafra São José Tavares	9-B	1.750	39.491	Rodov (440 km) ou misto: a) rodov, via Patos (307 km) até Campina Grande e b) ferrov GW (149 km) ou aéreo (125 km)	348		
SANTA LUZIA (ex-Sabugi) Santa Luzia (ex-Sabugi) Junco do Seridó São José do Sabugi (ex-Caapoá) São Mamede Várzea (ex-Sabugirana)	11-D	1.611	24.383	Rodov (279 km) ou misto: a) rodov (116 km) até Campina Grande e b) ferrov GW (149 km) ou aéreo (125 km)	213		

ESTADO DA PARAÍBA

MUNICÍPIOS	Mapa	Área km ²	População (11abts.)	TRANSPORTES A CAPITAL ESTADUAL	Em linha reta a Capital Km	Empresa Aeroviária	BANCOS
SANTA RITA Santa Rita Bayeux Lucena Nossa Senhora do Livramento (ex-Gargal)	16-C	759	43.834	Rodov (9 km) ou ferrov GW (12 km)	55		
SÃO JOÃO DO CARIRI Serra Branca (ex-Itamorotinga) Caraiibas (Caraiibeiras) Congo Caxixola Gurjão Parari Santa Luzia do Cariri Santo André (ex-Mucuitu) São João do Cariri São José dos Cordeiros (ex-Aredecoé) Sucuru	12-C	3.701	32.097	Rodov (220 km) ou misto: a) rodov (87 km) até Campina Grande e b) ferrov GW(149 km) ou aéreo(125 km)	185		
SAPÉ Sapé Mari	15-C	539	47.749	Rodov (39 km) ou ferrov GW (46 km)	36		
SERRARIA Serraria Pilões	14-D	248	28.338	Rodov (117 km) ou misto: a) rodov (15 km) até Bananeiras e b) ferrov GW (141 km)	89		
SOLIDADE (ex-Ibiapinópolis) Solidade (ex-Ibiapinópolis) Joazeirinho Olvedos Seridó	13-C	1.745	19.011	Rodov (220 km) ou misto: a) rodov (87 km) até Campina Grande e b) ferrov GW (149 km) ou aéreo (125 km)	167		
SOUZA Souza Nazarézinho Santa Cruz São José da Lagoa Tapada (ex-Oiticicatuba)	8 D	2.276	51.024	Rodov (441 km) ou misto. a) rodov (308 km) até Campina Grande e b) ferrov GW (149 km) ou aéreo (125 km)	368	Aeronorte	

ESTADO DA PARAÍBA

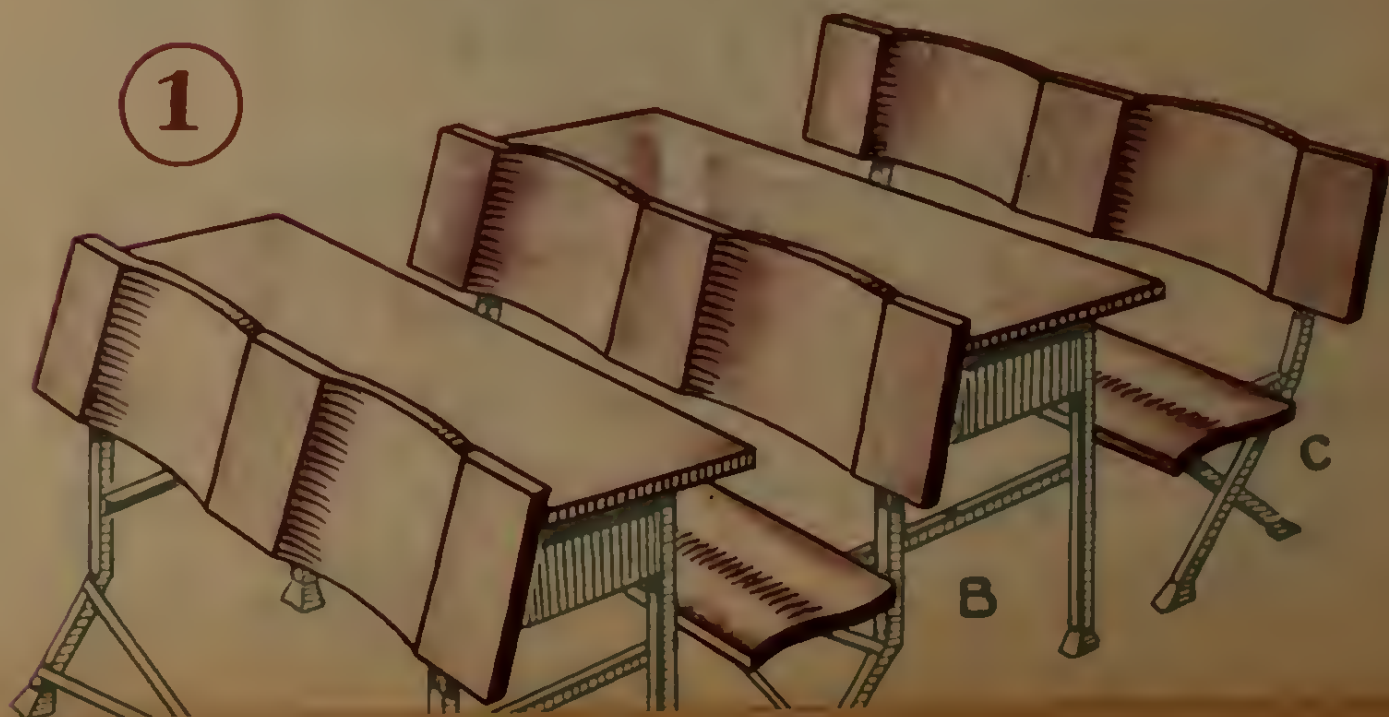
MUNICIPIOS	Mapa	Area km2	População (Habts.)	TRANSPORTES A CAPITAL ESTADUAL	Em linha reta a Capital Km	Empresa Aeroviária	BANCOS
TAPIRÓIA (ex-Batalhão) Taperá (ex-Batalhão) Livanento (ex-Sarupó)	11-C	1.034	17.613	Rodov (281 km)	211		
TEIXEIRA Taveira Destino Jacubala Mãe d'Água	10-C	1.221	30.615	Rodov (350 km) ou misto: a) rodov (205 km) até Campina Grande e b) ferrov GW (149 km) ou aéreo (125 km)	260		
UMBUREIRO Umbuzeiro Aguapaba Aroeiras São João Virgem Natuba	14-B	1.045	45.367	Rodov (138 km) ou misto: a) rodov (75 km) até Itabaiana e b) ferrov GW (71 km)	112		



Conjunto dos móveis "A


Carteiras escolares

TIPO SANFONA





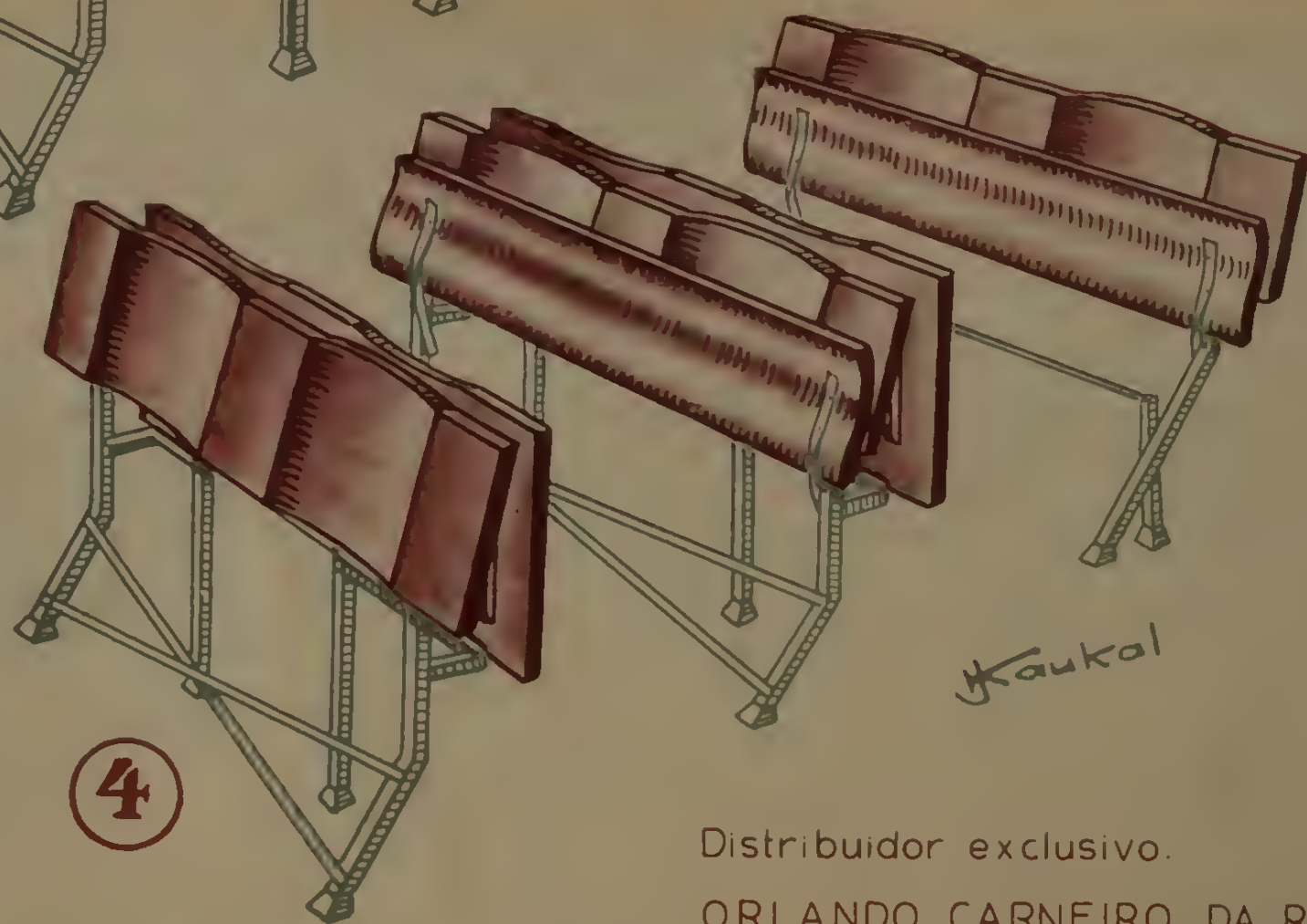
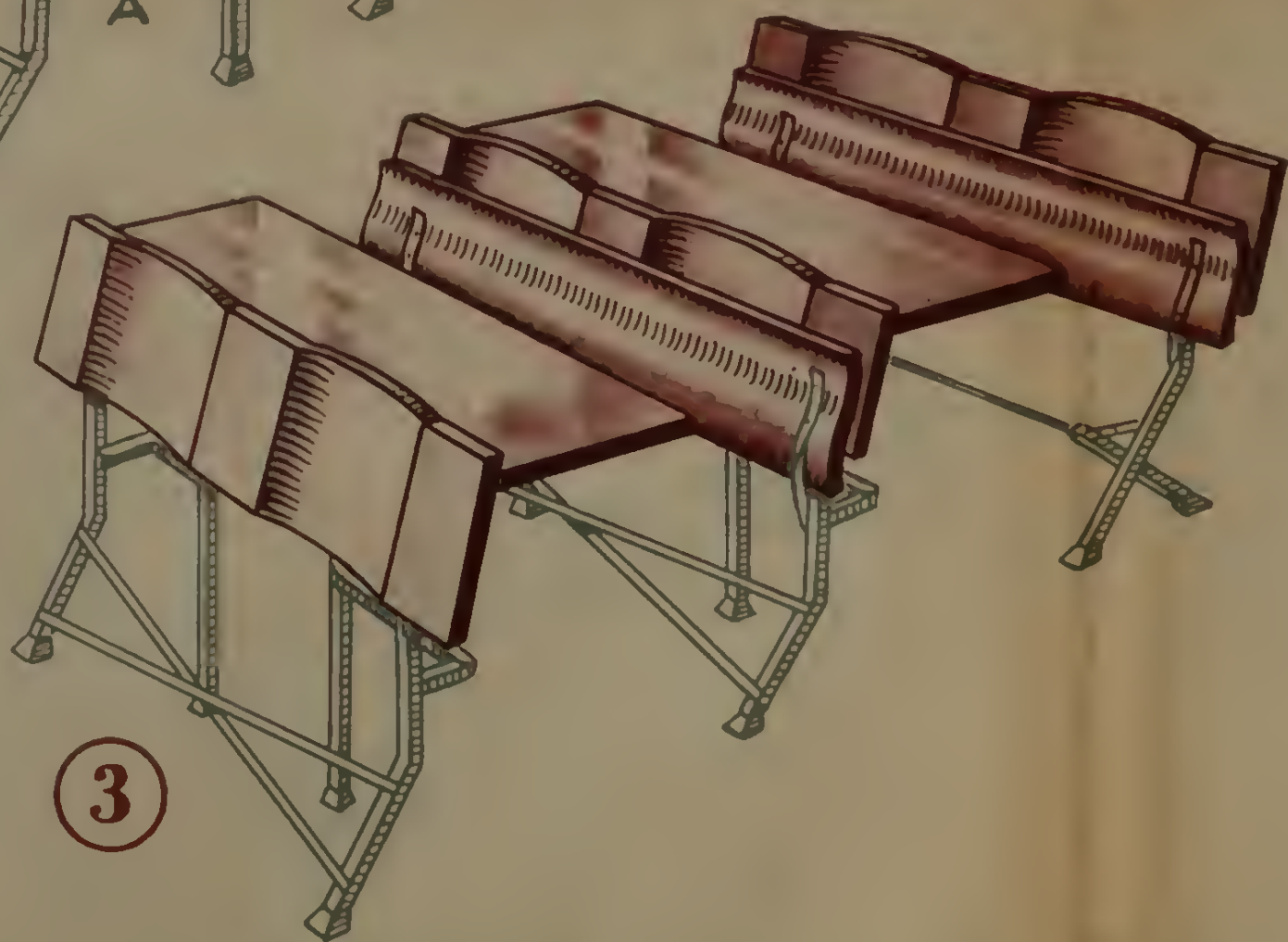
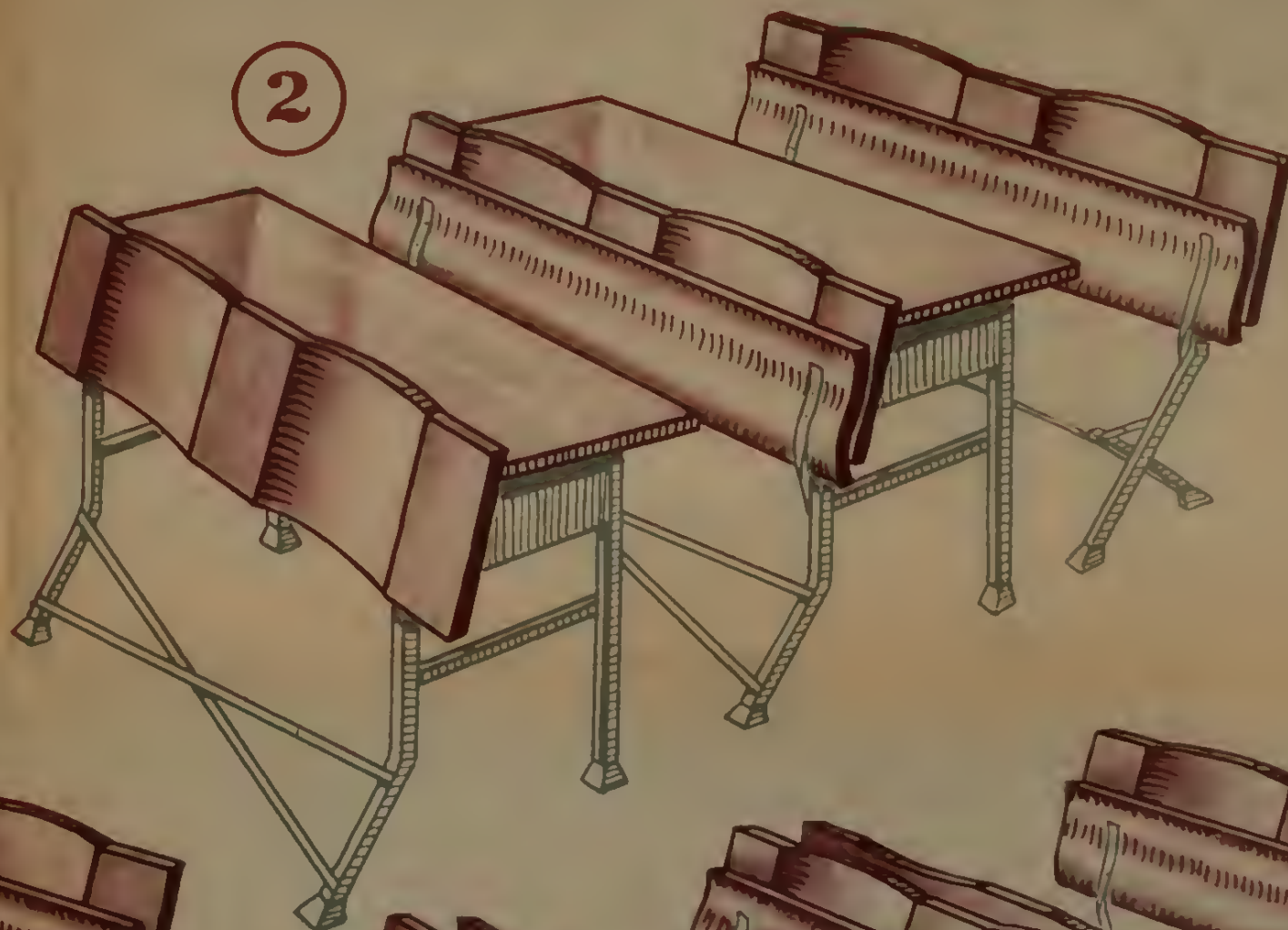
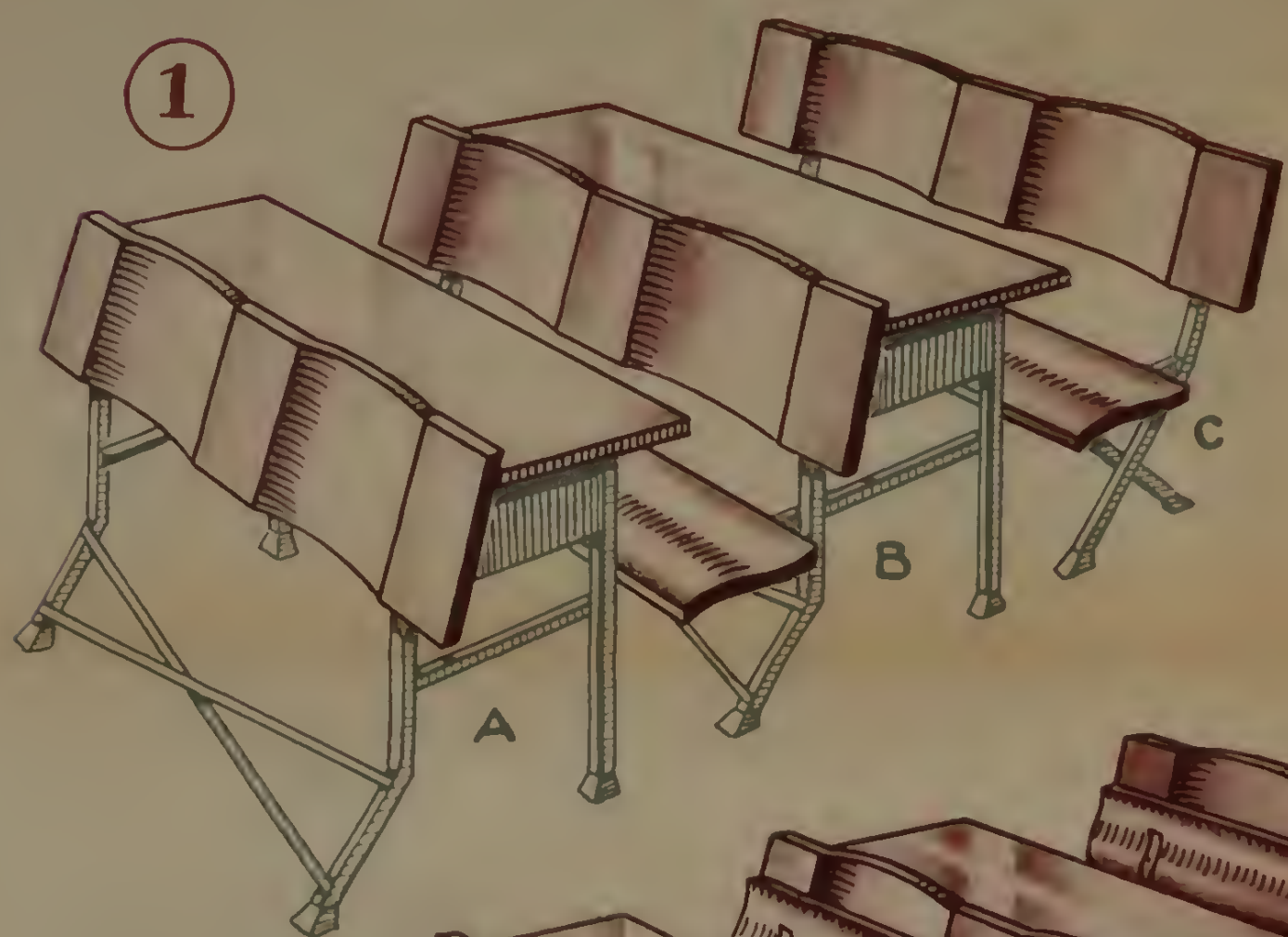
ESTADOS DE
CEARÁ
RIO G. DO NORTE
E PARAIBA
ESCALA



Albuquerque

Conjunto dos móveis "A" - "B" - "C".

Carteiras escolares desmontáveis
TIPO SANFONA MARCA Sando



Kaukal

Carteiras anatómicas

Patenteadas

Distribuidor exclusivo.

ORLANDO CARNEIRO DA ROCHA

RUA DO ESPIRITO SANTO 500 - FONE 4-1106

BELO HORIZONTE - MINAS GERAIS

ESTADO DE PERNAMBUCO				CAPITAL: RECIFE		
AREA (Km ²)	POPULAÇÃO	N.º DE MUNICIPIOS	N.º DE DISTRITOS	AREA (Km ²)	POPULAÇÃO	NOMES DOS DISTRITOS
97.016	3.430.630	90	283	148	534.468	Recife



EMPRESAS AÉREAS:

Aerogeral	Aeronorte
Aerovias	Cruz. Sul
Itaú	Loide
Panair	Tranac. Bras.

COORDENADAS DA CAPITAL:

Lat.(S) 8°01'
 Long.(W.Gr.) 34°51'
 Alt.(m) 55



TRANSPORTES AO RIO DE JANEIRO (DF):

Marit (2.082 km) ou aéreo (1.910 km) ou rodov. via Feira de Santana, BA (2.599 km)



ESTADO DE PERNAMBUCO

BANCOS EXISTENTES NA CAPITAL

Aliar Comércio
 Cr. L. Popular PE
 Itaú Guimaraes
 Nacional PE
 CP José Canol
 National City Bank NY

Brasil
 Crédito Real PE
 Lavoura MG
 Nacional Ultramarino
 CB Magalhães Franco

Central Pernambuco
 Hip. Lar Brasileiro
 Mercantil PE
 Povo
 CB Pernambucana

Com. Indústria PE
 Industrial PE
 Nacional Norte
 London Bank
 Coop. Banco Com. Produção
 Royal Bank of Canada

MUNICIPIOS	Mapa	Area km2	População (Habts)	TRANSPORTES A CAPITAL ESTADUAL	Em linha reta a Capital km	Empresa Aeroviária	BANCOS
ABOGADOS DA INGAZEIRA Abogados da Ingázeira Iguaçu (ex-Macacos) Jalapão	9-J	1.944	24.465	Rodov (397 km) ou misto: a) rodov (77 km) até Sertania e b) ferrov GW (339 km)	303		
AGRESTINA Agrestina	13-H	133	14.305	Rodov (163 km) ou misto: a) rodov (30 km) até Caruaru e b) ferrov GW (139 km)	125		
AGUA PRETA Agua Preta X	14-G	774	34.241	Rodov (143 km) ou misto: a) rodov (11 km) até Palmares e b) ferrov GW (125 km)	93		
AGUAS BELAS Agua Belas Iate Itaipava	10-G	2.062	54.011	Rodov (348 km) ou misto: a) rodov (111 km) até Garanhuns e b) ferrov GW (271 km)	275		
ALAGOINHA Alagoinha	10-H		7.586	Rodov (271 km) ou misto: a) rodov, via Pedra (37 km) até Arco-Verde e b) ferrov GW (267 km)	223		
ALIÇANÇA Aliçança Macajé Tupacica Ubatubinga	14-J	231	27.632	Rodov (90 km) ou ferrov GW (97 km)	66		
ALTINHO Altinho Ibirajuba Ituguaçu	12-H	672	38.429	Rodov (177 km) ou misto: a) rodov (44 km) até Caruaru e b) ferrov GW (139 km)	139		

ESTADO DE PERNAMBUCO

MUNICIPIOS	Mapa	Area km ²	População (Habs.)	TRANSPORTES A CAPITAL ESTADUAL.	Em linha reta a Capital Km	Empresa Aeroviária	BANCOS
AMARAJO Amaraji Caraculba Cortês	14-II	563	28 951	Rodov (121 km) ou misto: a) rodov (33 km) até Escada e b) ferrov GW (58 km)	73		
ANGILIM Angelim Jucati Juja	12-G	841	29 464	Rodov (265 km) ou ferrov GW (243 km)	190		
ARARIPINA Araripina Morais Nascente	2-J	1 858	30 183	Rodov (736 km) ou misto: a) rodov (530 km) até Ser-tânia e b) ferrov GW (330 km)	630		
ARCOVERDE Arcoverde	10-II	448	17 128	Rodov (263 km) ou ferrov GW (269 km)	244	Aeronorte	Brasil
BARREIROS Barreiros Carimã Piraçá	14-G	284	28 403	Rodov (117 km) ou ferrov GW (142 km)	91		
BLO JARDIM Belo Jardim Serra do Vento Xucuru	11-II	613	37 408	Rodov (188 km) ou ferrov GW (196 km)	173		
BIZERROS Bezerras Camocuba Sairé Sapucarana	13-I	621	63 401	Rodov (106 km) ou ferrov GW (112 km)	109		Povo
BODOCÓ Bodocó Claraã Feitoria Grantó	3-J	2 527	21 173	Rodov (646 km) ou misto: a) rodov (439 km) até Ser-tania e b) ferrov GW (330 km)	562		

ESTADO DE PERNAMBUCO

MUNICIPIOS	Mapa	Area km2	População (Habts.)	TRANSPORTES A CAPITAL ESTADUAL	Em linha retn a Capital km	Empresa Aeroaviária	BANCOS
BOM CONSELHO Bon Conselho Caldirões Lagoa Lagoa de São José Rainha Isabel Salgado Terminha	11-F	1.232	67.213	Rodov (286 km) ou misto: a) rodov (49 km) até Garanhuns o b) ferrov GW (271 km)	236		
BOM JARDIM Bon Jardim Bizarra Machados	13-J	452	39.312	Rodov (105 km) ou ferrov GW (113 km)	85		
BONITO Bonito Betevi Guarabá Luzorá	13-II	542	34.702	Rodov (138 km) ou misto: a) rodov (32 km) até Bezerros o b) ferrov GW (112 km)	104		
BREJO DA MADRE DE DEUS (ex-Madre do Deus) Brejo da Madre de Deus (ex-Madre de Deus) Fazenda Nova Jatúba	12-I	1.656	35.719	Rodov (199 km) ou misto: a) rodov (27 km) até Belo Jardim e b) ferrov GW (196 km)	165		
BURQUE Burque Guambi Turamatinga	10-II	2.482	38.382	Rodov (291 km) ou misto: a) rodov (28 km) até Arcoverde e b) ferrov GW (269 km)	257		
CAJO Cajo Juparal Ponte dos Carvalhos Santo Agostinho	15-I	289	36.087	Rodov (29 km) ou ferrov GW (32 km)	28		
CABROBÓ Cabrobó Ororó	5-II	2.183	10.298	Rodov (621 km) ou misto: a) rodov (298 km) até Ser-tânia e b) ferrov GW (330 km)	485		

ESTADO DE PERNAMBUCO

MUNICIPIOS	Mapa	Area km2	População (Habts.)	TRANSPORTES A CAPITAL ESTADUAL	Em linha reta a Capital km	Empresa Aeroviária	BANCOS
CANHOTINHO Canhotinho Calçado Paquevira	12-G	616	34.456	Rodov (234 km) ou ferrov GW (228 km)	169		
CARPINA Carpina Linha do Carro	14-J	133	28.767	Rodov (55 km) ou ferrov GW (60 km)	48		
CARUARU Caruaru Carapetés Riacho das Almas	13-1	1.251	103.785	Rodov (133 km) ou ferrov GW (139 km)	116	Cruz do Sul	Auxiliar Co. a. Brasil Povo
CATENDE Catende Belém de Maria	13-II	260	24.953	Rodov (151 km) ou ferrov GW (143 km)	107		
CORIPÓS Coripó Jutaf	3-G	4.324	9.400	Rodov (711 km) ou misto: a) rodov (125 km) até Petrolina e b) aéreo (780 km)	549		
CORRENTES Correntes Igapó Igataúá Povo Comprido	12-G	395	38.104	Rodov (297 km) ou misto: a) rodov (42 km) até Garanhuns e b) ferrov GW (271 km)	201		
CUSTÓDIA Custódia Betânia	8-I	2.537	23.370	Rodov (349 km) ou misto: a) rodov (43 km) até Ser-tania e b) ferrov GW (330 km)	300		
FISCADA Fiscalda Frexeiras	14-II	590	29.213	Rodov (57 km) ou ferrov GW (58 km)	51		
EXU Exu Timorante Viração	4-J	1.219	22.366	Rodov (612 km) ou misto: a) rodov (336 km) até Ser-tania e b) ferrov GW (330 km)	536		

ESTADO DE PERNAMBUCO

MUNICIPIOS	Mapa	Area km2	População (Habts.)	TRANSPORTES A CAPITAL ESTADUAL	Em linha reta a Capital Km	Empresa Aeroviária	BANCOS
FLORES Flores Cambi Camba Ibitanga	8-J	1.551	40.165	Rodov (403 km) ou misto: a) rodov (97 km) até Ser-tania e b) ferrov GW (330 km)	312		
FLORESTA Floresta Ar Caracubeira (ex-Barra do Silva) Carneja	6-II	4.096	18.856	Rodov (515 km) ou misto: a) rodov (209 km) até Ser-tania e b) ferrov GW (330 km)	418		
GAMELEIRA Gameleira Cunambuca João da Costa	14-H	279	13.267	Rodov (97 km) ou ferrov GW (96 km)	77		
GARANHUNS Garanhuns Brás Córtes Irapema Itatu Malhada Panatama São João	11-G	1.372	101.893	Rodov (237 km) ou ferrov GW (271 km)	200	Aeronorte	Brasil Garanhuns-Coop Povo
GLORIA DO GOITÁ Glória do Goitá Aoti Cria da Alegria Fátima Nova	14-I	305	43.496	Rodov (66 km) ou misto: a) rodov (22 km) até Pauda-lho e b) ferrov GW (49 km)	45		
GOIANA Goiana Condado Itaquitinga Pontas de Pedra Tejuapapo	15-J	833	45.451	Rodov (68 km)	58		Brasil

ESTADO DE PERNAMBUCO

MUNICIPIOS	Mapa	Area km ²	População (Habs.)	TRANSPORTES A CAPITAL ESTADUAL	Em linha reta a Capital Km	Empresa Aeroviária	BANCOS
GRAVATÁ Gravatá Ch. Grande Uruçá Mirim	13-I	777	48 041	Rodov (83 km) ou ferrov GW (89 km)	79		
IGARASSU Igarassu Araçobaba Itamaracá Itapissuma	15-J	505	34 162	Rodov (30 km)	25		
INAJÁ Inajá Itambim Mauari Moxotó	9-II	3 730	21 500	Rodov (341 km) ou misto: a) rodov (78 km) até Arcoverde e b) ferrov GW (269 km)	339		
IPOJUCA Ipojuca Camela Nova Senhora do Ó	15-II	342	24 384	Rodov (14 km) ou misto: a) rodov (24 km) até Cabo e b) ferrov GW (32 km)	41		
JABOATÃO Jaboatão Muribeca dos Guararapes	15-I	231	57 994	Rodov (19 km) ou ferrov GW (16 km)	17		
JATIÁ Jatiá Itaúba	5-G	2 216	10 572	Rodov (567 km) ou misto: a) rodov (261 km) até Ser-tania e b) ferrov GW (330 km)	455		
JOÃO ALFREDO João Alfredo Salgadinho	13-I	301	25 489	Rodov (101 km) ou misto: a) rodov (9 km) até Bom Jardim e b) ferrov GW (113 km)	82		
JUREMA Jurema Alto de Santo Antônio	12-H	116	11 728	Rodov (227 km) ou misto: a) a cavalo (16 km) até Qui-papá e b) ferrov GW (197 km)	150		

ESTADO DE PERNAMBUCO

MUNICIPIOS	Mapa	Area km ²	População (Habs.)	TRANSPORTES A CAPITAL ESTADUAL	Em linha reta a Capital km	Empre- sa Aeroaviária	BANCOS
LAGOÁ DOS GATOS Lagoá dos Gatos Lagoá do Sousa	13-H	86	19 583	Rodov (183 km) ou misto: a) rodov (32 km) até Ca- tende e b) ferrov GW (142 km)	125		
LAJEANO Lajeado	12-II		15 617	Rodov (279 km)	171		
LIMOEIRO Limoeiro Cunha Passim Urucubá	14-J	821	77 064	Rodov (77 km) ou ferrov GW (83 km)	55		Brasil
MACAPARANA Macaparana Mangueira Siripiritinga	14-J	284	26 339	Rodov (137 km) ou misto: a) rodov (21 km) até Tim- baúba e b) ferrov GW (118 km)	80		
MANOEL SOBAL Manoel Sobal Bom Nome Mirambol Tupaciguani	6-J	2 531	21 119	Rodov (494 km) ou misto: a) rodov (188 km) até Ser- tania e b) ferrov GW (330 km)	437		
MARACÁ Maracá Jaquara Sertãozinho de Baixo	13-G	275	16 216	Rodov (173 km) ou ferrov GW (164 km)	124		
MOGI DAS CRUZES Mogi das Cruzes	15-I	185	23 143	Rodov (29 km) ou ferrov GW (28 km)	26		
NAZARÉ DA MATA Nazaré da Mata Buenos Aires Tracunhaém	14-J	342	41 665	Rodov (69 km) ou ferrov GW (73 km)	55		Porto
OLINDA Olinda	15-I	72	63 418	Rodov (6 km) ou bonde (6 km)	6		

ESTADO DE PERNAMBUCO

MUNICIPIOS	Mapa	Area km2	População (Habs.)	TRANSPORTES A CAPITAL ESTADUAL	Em linha reta a Capital Km	Empresa Aeroviária	BANCOS
OROBÓ Orobó Chã do Rocha União de Santa	13 J	106	20 960	Rodov (113 km) ou misto: a) rodov (8 km) até Bom Jardim e b) ferrov GW (113 km)	86		
OURICURI Ouricuri Cruz de Malta Jandaíra Machado Serra Branca	3-I	4.919	37 201	Rodov (666 km) ou misto: a) rodov (160 km) até Sertania e b) ferrov GW (330 km)	573	Cruz do Sul	
PALMARES Palmares Jacqueline Nabuco	13-II	512	38.701	Rodov (132 km) ou ferrov GW (125 km)	100		Brasil
PALMERINA Palmerina	12 G		11 503	Rodov (276 km) ou misto: a) rodov (31 km) até Garanhuns e b) ferrov GW (271 km)	185		
PANDEIAS Pandeias Capitão	13-II	472	39 680	Rodov (193 km) ou misto: a) rodov (51 km) até Catende e b) ferrov GW (142 km)	128		
PARNAMIRIM Parnamirim Igarassu Igarassu Nova Veneza	4-I	2 830	10 892	Rodov (589 km) ou misto: a) rodov (383 km) até Sertania e b) ferrov GW (330 km)	515		
PAUDALHO Paudalho Linha do Itacanga	14 I	284	32.431	Rodov (43 km) ou ferrov GW (49 km)	38		
PAULISTA Paulista Ferreira Lima (ex-Maricota) Araatibe Praia da Conceição	15 I	239	49.390	Rodov (16 km)	14		

ESTADO DE PERNAMBUCO

MUNICIPIOS	Mapa	Area km ²	População (Habs.)	TRANSPORTES A CAPITAL ESTADUAL	Em linha reta a Capital Km	Empresa Aeronáutica	BANCOS
PEDRA Pedra Japungá Tará Ventosa	10-H	1.150	18.650	Rodov (285 km) ou misto: a) rodov (22 km) até Arcoverde e b) ferrov (269 km)	235		
PESQUEIRA Pescaria Cimão Mirim Poço Salgado	11-H	1.640	48.916	Rodov (221 km) ou ferrov GW (228 km)	205	Cruz.do Sul	Povo
PETROLANDIA Petrolândia Tamboré Vitorino	7-G	2.867	19.811	Rodov (457 km) ou misto: a) rodov (194 km) até Arcoverde e b) ferrov GW (269 km)	394		
PETROLINA Petrolina Afrânio Rafael	2-F	7.822	27.774	Rodov (836 km) ou aéreo, via Salvador, BA (1.138 km) ou misto: a) travessia do Rio São Francisco até Juazeiro-BA, b) ferrov VFFLB (578 km) até Salvador, BA e c) aéreo (685 km) ou marít (722 km)	634	Nacional Aerov. Bra Aeronorte Cruz.do Sul	
QUIPIAPÁ Quiquipá Igarapéba Iraí Pau Ferro	13-G	406	28.551	Rodov (257 km) ou ferrov GW (197 km)	151		
RILANDIA Rilândia Aracaju João Mariano	14-H	213	20.269	Rodov (88 km) ou ferrov GW (87 km)	69		
RIO FORMOSO Rio Formoso Cortado Santana Tamboré	11-H	391	22.416	Rodov (90 km) ou misto: a) rodov (34 km) até Gamela e b) ferrov GW (96 km)	69		

ESTADO DE PERNAMBUCO

MUNICIPIOS	Mapa	Area km2	População (Habts.)	TRANSPORTES A CAPITAL ESTADUAL	Em linha reta a Capital km	Empresa Aeroviária	BANCOS
SAIGUEIRO Saqueiro Coração das Crioulas Luz Várzea Valejunt	5-1	2.349	18.331	Rodov (532 km) ou misto: a) rodov (226 km) até Ser- tânia e b) ferrov GW (330 km)	466		
SANHARÓ Sanharó Jupia	11-II		13.250	Rodov (208 km) ou ferrov GW (213 km)	191		
SÃO BENTO DO UNA São Bento do Una Cachoeira Cachoeirinha Capoeira	12-II	1.334	53.625	Rodov (209 km) ou misto: a) rodov (21 km) até Belo Jardim e b) ferrov GW (196 km)	183		
SÃO CAITANO São Caitano Tacamulé Tapirém	12-1	693	29.256	Rodov (153 km) ou ferrov GW (161 km)	142		
SÃO JOAQUIM DO MONTE (ex-Camaratuba) São Joaquim do Monte (ex-Camaratuba) Patatara Luzete	13-II	382	24.361	Rodov (135 km) ou misto: a) rodov (29 km) até Be- zerros e b) ferrov GW (112 km)	110		
SÃO JOSÉ DO EGITO São José do Egito Itupuma T	9-J	1.425	40.245	Rodov (425 km) ou misto: a) rodov (145 km) até Ser- tânia e b) ferrov GW (330 km)	270		
SÃO LOURENÇO DA MATA São Lourenço da Mata Camarajibe Nossa Senhora da Luz	15-1	441	34.140	Rodov (22 km) ou ferrov GW (25 km)	19		

ESTADO DE PERNAMBUCO

MUNICIPIOS	Mapa	Area km2	População (Habs.)	TRANSPORTES A CAPITAL ESTADUAL	Em linha reta a Capital Km	Empresa Aeroaviária	BANCOS
SERPA TALHADA Serra Talhada Bertão do Vieira Caçulinha da Penha Luanda Pajeú Tauá-ranga	7-I	2.814	35.748	Rodov (431 km) ou misto: a) rodov (125 km) até Ser- tânia e b) ferrov GW (330 km)	382	Aeronorte	Brasil
SERTÃO Sertão Carreirim Ipuá Ori	5-I	2.149	23.247	Rodov (562 km) ou misto: a) rodov (256 km) até Ser- tânia e b) ferrov GW (330 km)	485		
SERTÂNIA Sertão Algodões Henrique Dias Rio da Barra	9-I	2.527	22.260	Rodov (320 km) ou ferrov GW (330 km)	307		Povo
SIRINHAÉM Sirinhaém Barão do Sirinhaém Ibiungá	15-II	309	18.650	Rodov (77 km)	60		
SURUBIM Surubim Cachas	13-J	383	40.000	Rodov (126 km) ou misto: a) rodov (21 km) até Bom Jardim e b) ferrov GW (113 km)	100		
TAMBORA Tambora Ingazeira Solimão Tuparetama	9-J		21.987	Rodov, via Afogados da Ingazeira (341 km) ou misto: a) rodov, via Afogados da Ingazeira (121 km) até Ser- tânia e b) ferrov GW (330 km)	235		
TAMBÉ També Canoatanga Caricé Ibiungá	15-K	497	36.287	Rodov (96 km) ou misto: a) rodov (60 km) até Aliança e b) ferrov GW (97 km)	75		

ESTADO DE PERNAMBUCO

MUNICÍPIOS	Mapa	Area km ²	População (Habts.)	TRANSPORTES A CAPITAL ESTADUAL	Em linha reta a Capital km	Empresa Aeroviária	BANCO S
TAQUARITINGA DO NORTE Taquaritinga do Norte Capibaribe Gravatá de J. burú Pará Toritama	12-I	418	21 982	Rodov (189 km) ou misto: a) rodov (61 km) até Caruaru e b) ferrov GW (139 km)	130		
TIMBAÚBA Timbaúba Cruaçu Lavrado do Tiúma	14-J	252	37 342	Rodov (113 km) ou ferrov GW (118 km)	83		
TRIUNFO Triunfo Bocotá Luzitanga J. auc	7 J	589	21 612	Rodov (424 km) ou misto: a) rodov (118 km) até Ser-tania e b) ferrov GW (320 km)	359		
VERTENTES Vertentes Camburá Frci Miguelinho	13-J	332	31 891	Rodov (180 km) ou misto: a) rodov (75 km) até Bom Jardim e b) ferrov GW (113 km)	120		
VICÊNCIA Vicência Murupé	14 J	141	25 978	Rodov (92 km)	70		
VITÓRIA DE SANTO ANTÃO Vitória de Santo Antão Pantada Ponões	11 I	601	75 811	Rodov (47 km) ou ferrov GW (51 km)	46		Brasil

ESTADO DE ALAGOAS				CAPITAL: MACEIÓ		
AREA (Km ²)	POPULAÇÃO	N.º DE MUNICIPIOS	N.º DE DISTRITOS	AREA (Km ²)	POPULAÇÃO	NOMES DOS DISTRITOS
28.531	1.100.454	37	90	554	124.544	Maceió Fernão Velho Floriano Peixoto



EMPRESAS AÉREAS:

Aerogerai	Aerovias
Cruz. Sul	Loide
Panair	Transe Bras.

COORDENADAS DA CAPITAL:

Lat.(S) 9°40'
 Long.(W.Gr.) 35°42'
 Alt.(m) 45



TRANSPORTES AO RIO DE JANEIRO (DF):

Marit (1.866 km) ou aéreo (1.725 km) ou rodov, via Feira de Santana. BA (2.275 km)



ESTADO DE ALAGOAS

BANCOS EXISTENTES NA CAPITAL

1908
1910

Brasil
London Bank

Norte do Brasil
Comercio e Minas

MUNICIPIOS	Mapa	Area km2	População (Habs.)	TRANSPORTES A CAPITAL ESTADUAL	Em linha reta a Capital km	Empresa Aeroviária	BANCOS
AGUA BRANCA Água Branca Desterro	8-F	1346	29.397	Misto: a) rodov (200 km -- até Palmeira dos Índios e b) ferrov GW 171 km	249		
ANDARAÍ Andaraí Mãe Vermelha Tanque d'Área	12-E	890	47.656	Rodov 109km	70		
ARAPIRACA Arapiraca Cristina Lagoa da Canôa	11-E	346	37.113	Rodov (150 km)	118		
ATILAMA Atilama	12-F	466	33.405	Ferrov GW (59 km) ou rodov (48 km)	39		
BATALHA Batalha	9-E	769	10.393	Misto: a) fluv (105 km) até Penedo e b) rodov (193 km) ou marit (161 km) ou aéreo (120 km)	178		
CAPELA Capela Cajueiro Santa Efigênia	12-F	380	27.788	Ferrov GW (71 km) ou rodov (81 km)	52		
COLONIA LEOPOLDINA Colônia Leopoldina	13 G	611	16.638	Rodov (174 km) ou misto: a) rodov (54 km) até São José da Laje e b) ferrov GW (111 km)	79		
CORURIBE Coruripe Poxim	12-D	1.079	16.250	Rodov (151 km)	74		
IGREJA NOVA Igreja Nova Salomé	12-D	751	19.905	Misto: a) fluv (36 km) ou rodov (38 km) ou a cavalo (24 km) até Penedo e b) rodov (193 km) ou marit (161 km) ou aéreo (120 km)	117		

ESTADO DE ALAGOÁS

MUNICIPIOS	Mapa	Area km2	População (Habts.)	TRANSPORTES A CAPITAL ESTADUAL	Em linha reta a Capital Km	Empresa Aeroaviária	BANCOS
PARQUE DE CAMARAGIBE Parque de Camaragibe Município de Camaragibe Urucubal	14-F	711	26.929	Rodov (71 km)	51		
PENEDELO Penedo	11-D	554	21.232	Rodov (193 km) ou marít (161 km) ou aéreo (120 km)	118	Aerogerai	Banco Mercantil
PIANABUSSU Pianabussu	11-D	392	8.083	Misto: a) fluv (36 km) ou a cavalo (33 km) até Penedo e b) rodov (193 km) ou marít (161 km) ou aéreo (120 km)	112		
PIPIR Piper	13-E	329	13.306	Rodov (34 km)	24		
PIUNHAS Punhas	8-E	813	4.254	Misto: a) fluv (171 km) até Penedo e b) rodov (193 km) ou marít (161 km) ou aéreo (120 km)	226		
PORTO CALVO Porto Galvo Jacutinga Jundiá	14-G	699	28.000	Rodov (125 km)	70		
PORTO DE PEDRAS Porto das Pedras São Miguel dos Milagres Tocantim	14-F	328	10.104	Rodov (96 km)	67		
PORTO REAL DO COLEGIO Porto Real do Colégio	10-D	675	15.068	Misto: a) fluv (27 km) até Penedo e b) rodov (193 km) ou marít (161 km) ou aéreo (120 km)	137		
QUEBRANGULO Quebrangulo Paulo Jacinto	11-F	410	23.835	Ferrov GW (135 km)	98		
RIO LARGO Rio Largo Coqueiro Seco Santa Luzia do Norte	13-F	427	31.908	Ferrov GW (31 km) ou rodov (26 km)	12		

ESTADO DE ALAGOÁS

MUNICIPIOS	Mapa	Area km2	População (Habts.)	TRANSPORTES A CAPITAL ESTADUAL	Em linha reta a Capital km	Empresa Aeroaviária	BANCOS
SANTANA DO IPANEMA Santana do Ipanema Maravilha Póço das Trincheiras Major Isidoro	9-F	1.815	61.456	Rodov. via Palmeira dos Índios (259 km) ou misto: a) rodov (72 km) até Palmeira dos Índios e b) ferrov GW (171 km)	176		
SÃO BRAS S.º Brás Feira Grande	10-D	480	19.959	Misto: a) fluv (39 km) até Penedo e b) rodov (193 km) ou marit (161 km) ou aéreo (120 km)	144		
SÃO JOSÉ DA LAGE São José do Lage Uateguara	12-G	683	34.725	Ferrov (111 km)	78		
SÃO LUIS DO QUITUNDE São Luiz do Quitunde Barra de Santo Antônio Mexeiras	13-F	745	26.166	Rodov (67 km)	39		
SÃO MIGUEL DOS CAMPOS São Miguel dos Campos Barra de São Miguel Boca da Mata Mosquito	12-E	1.405	33.287	Rodov (71 km)	44		
TRAIPI Traipu Poumiano	10-E	1.379	23.606	Misto: a) fluv (69 km) até Penedo e b) rodov (193 km) ou marit (161 km) ou aéreo (120 km)	149		
UNIÃO DOS PALMARES União dos Palmares Barr do Canhoto Mundo-Mirim Mungulá	12-G	709	58.846	Ferrov GW (85 km) ou rodov (75 km)	67		Brasil
VIÇOSA Viçosa Avel Chã Preta Pindoba Grande	12-F	590	53.038	Ferrov GW (93 km) ou rodov (91 km)	68		Brasil

ESTADO DE SERGIPE				CAPITAL: ARACAJU		
AREA (Km2)	POPULAÇÃO	N.º DE MUNICIPIOS	N.º DE DISTRITOS	AREA (Km2)	POPULAÇÃO	NOMES DOS DISTRITOS
21.057	650.132	42	54	241	79.566	Aracaju



EMPRESAS AÉREAS:	
Aerogeral	Loide
Aerovias	Panair
Cruz, Sul	Transc. Bras.

COORDENADAS DA CAPITAL:

Lat.(S) 10°55'

Long.(W Gr) 37°05'

Alt.(m) 8



TRANSPORTES AO RIO DE JANEIRO (DF):

Marit (1.656 km) ou aéreo (1.532 km) ou rodov, via Feira de Santana, BA (2.177 km)



ESTADO DE SERGIPE

BANCOS EXISTENTES NA CAPITAL

Com. Indústria Sergipe
CB Créd. Sergipense
Mercantil Sergipense
CB Dantas, Freire
Prm lo V...nce Jr.
CB ...ri, ...il

MUNICIPIOS	Mapa	Area km2	População (Habs.)	TRANSPORTES A CAPITAL ESTADUAL	Em linha reta a Capital Km	Linhas Aeroviárias	BANCOS
AQUIDABÃ Aquadabã Tamborilú	10-D	594	17.513	Rodov (120 km) ou misto: a) rodov (24 km) ou a cavalo (22 km) até Muribeca e b) ferrov VFFLB (80 km)	64		
ARAJÁ Araújo	9-B	254	8.534	Misto: a) a cavalo (19 km) até a Estação de Pedrinhas e b) ferrov VFFLB (115 km)	76		
BURACIM Buracim	9-B	182	9.610	Rodov (90 km) ou ferrov VFFLB (103 km)	66		
CARMO DO BRITO Carmo do Brito	9-B	538	22.640	Rodov (75 km)	49		
CARMOBOA Carmooba	10-D	365	7.363	Rodov (156 km) ou misto: a) fluv (24 km) ou a cavalo (25 km) até Propriá e b) ferrov VFFLB (120 km)	82		
CAROLAI Carolai	10-C	398	19.580	Ferrov VFFLB (82 km)	46		Brasil
CARMÓPOLIS Carmópolis	10 C	56	3.094	Rodov (57 km) ou ferrov VFFLB (56 km)	32		
COILINGUIBA Coilinguiba	10 C	185	7.385	Rodov (16 km) ou ferrov VFFLB (9 km)	10		
CRISTIANÓPOLIS Cristianópolis Uruatuba	8-A	249	6.179	Rodov (168 km) ou misto: a) rodov (36 km) até Itabaianinha e b) ferrov VFFLB (136 km)	93		
DARCILENA Darcilena	10 D	205	8.866	Misto: a) a cavalo (6 km) até a Estação de Batinga e b) ferrov VFFLB (109 km)	78		

ESTADO DE SERGIPE

MUNICIPIOS	Mapa	Area km ²	População (Habts.)	TRANSPORTES A CAPITAL ESTADUAL	Em linha reta a Capital Km	Empresa Aeroviária	BANCO S
DIVINA PASTÔRA Divina Pastôra	10-C	177	6 110	Rodov (50 km) ou misto: a) rodov (7 km) até Riachuelo e b) ferrov VFFLB (27 km)	31		
ESTÂNCIA Estancia	9-B	645	20 392	Rodov (96 km) ou misto: a) rodov (60 km) até Irapiranga e b) ferrov VFFLB (18 km)	56		Brasil Merc. S. z
FREI PAULO Frei Paulo Carira	9-C	800	18.937	Rodov (92 km) ou misto: a) rodov (68 km) ou a cavalo (65 km) até Riachuelo e b) ferrov VFFLB (27 km)	68		
GARARU Gararu Itabi	10-E	898	10.600	Misto: a) fluv (49) ou a cavalo (53 km) até Propriá e rodov (121 km) ou ferrov VFFLB (120 km)	101		
INDIAROBA Indiaroba	9-A	320	5 081	1.º Misto: a) carroç (28 km) até Inajaroba e b) rodov (108 km) ou 2.º misto: a) carroç (28 km) até Inajaroba, b) rodov (48 km) até Itabaianinha e c) ferrov VFFLB (136 km)	77		
ITABAIANA Itabaiana	9-C	420	35 987	Rodov (66 km) ou misto: a) rodov (41 km) até Laranjeiras e b) ferrov VFFLB (15 km) ou fluv (18 km)	49		Brasil Créd. Agr Itaba
ITABAIANINHA Itabaianinha Geru	8-B	835	24 981	Ferrov VFFLB (136 km)	88		
ITAPORANGA D'AJUDA (ex-Irapiranga) Itaporanga d'Ajuda (ex-Irapiranga)	9-B	745	12 440	Rodov (37 km) ou ferrov VFFLB (48 km)	25		
JAPARATUBA Japaratuba	10-C	503	10 879	Rodov (71 km) ou ferrov VFFLB (65 km)	42		
JAPOATÁ Japoatã Pacatuba	10 D	855	12 760	Rodov (114 km) ou misto: a) a cavalo (21 km) até a Estação de Batinga e b) ferrov VFFLB (109 km)	62		
LAGARTO Lagarto	8-B	1.061	38 528	Rodov (90 km) ou misto: a) rodov (30 km) até Salgado e b) ferrov VFFLB (74 km)	66		Merc. Sergipe

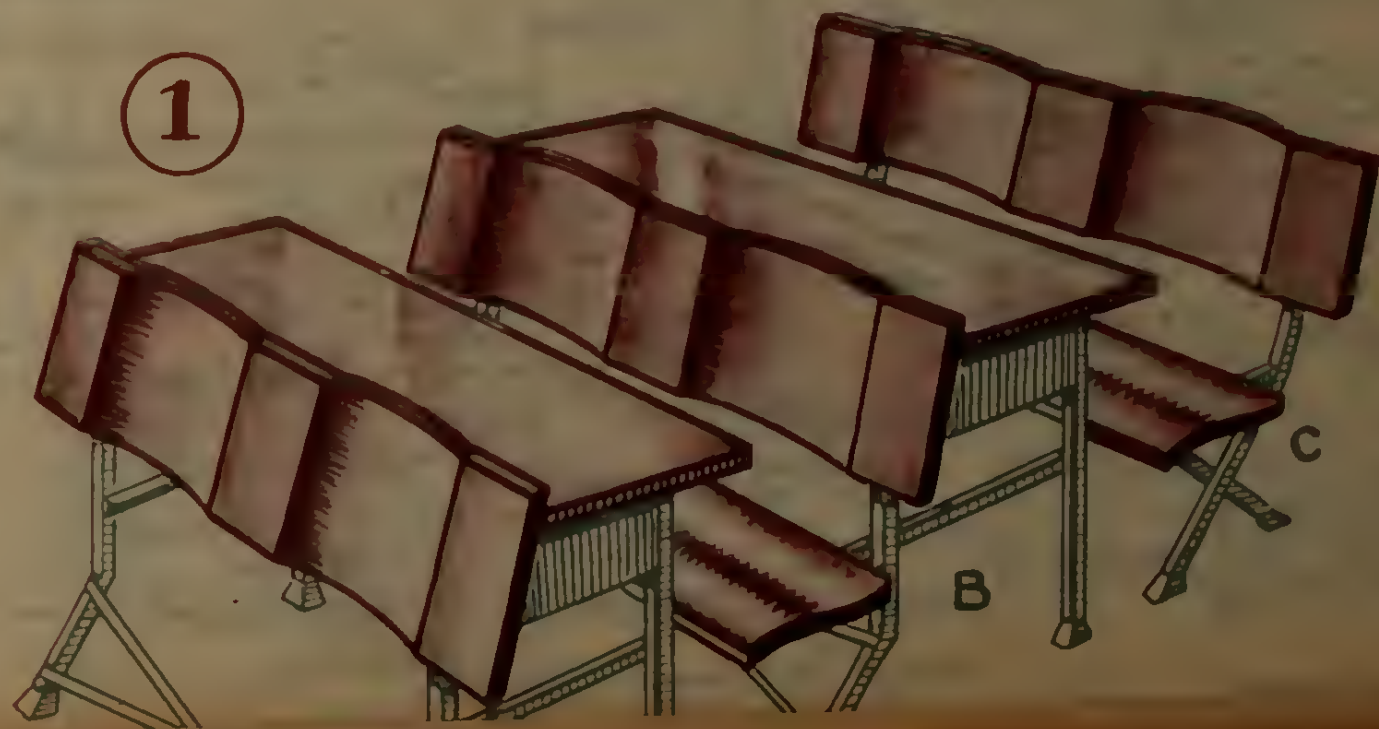
ESTADO DE SERGIPE

MUNICIPIOS	Mapa	Area km ²	População (Habts)	TRANSPORTES A CAPITAL ESTADUAL	Em linha reta a Capital km	Empresa Aeroviária	BANCO
RIBEIRÓPOLIS Ribeirópolis	9-C	442	15 386	Rodov (87 km) ou misto: a) a cavalo (36 km) até Nossa Senhora das Dores, b) rodov (21 km) até Capela e c) ferrov VFFLB (82 km)	60		
ROSARIO DO CATETE Rosário do Catete	10-C	107	5 185	Rodov (15 km) ou ferrov VFFLB (47 km)	26		
SALGADO Salgado	9-B	294	7 081	Rodov (62 km) ou ferrov VFFLB (74 km)	45		
SANTA LUZIA DO ITANHI ex-Inajaroba Santa Luzia do Itanhi (ex Inajaroba)	9-A	254	9654	Rodov (108 km) ou misto: a) rodov (48 km) até Itabaianinha e b) ferrov VFFLB (136 km.)	62		
SANTO AMARO DAS BROTAS Santo Amaro das Brotas	10-C	250	5.098	A cavalo (56 km) ou fluv (18 km) ou misto: a) a cavalo (39 km) ou fluv (12 km) até Cotinguiba e b) ferrov VFFLB (9 km) ou rodov (16 km).			
SÃO CRISTOVÃO São Cristovão	10-B	119	17.520	Rodov (32 km) ou ferrov VFFLB (30 km)	17		
SIMÃO DIAS Simão Dias	8-C	500	26 329	Rodov (120 km).	82		
SIRIRI Siriri	10-C	152	5 786	Rodov (56 km) ou misto: a) rodov (28 km) ou a cavalo (18 km) até Rosário do Catete e b) ferrov VFFLB (47 km)	34		
TOBIAS BARRETO Tobias Barreto Poço Verde Samaíba	8-B	1607	21 125	Rodov (113 km) ou misto: a) rodov (39 km) até Itabaianinha e b) ferrov VFFLB (136 km)	104		

Conjunto dos móveis "A"

Carteiras escolares

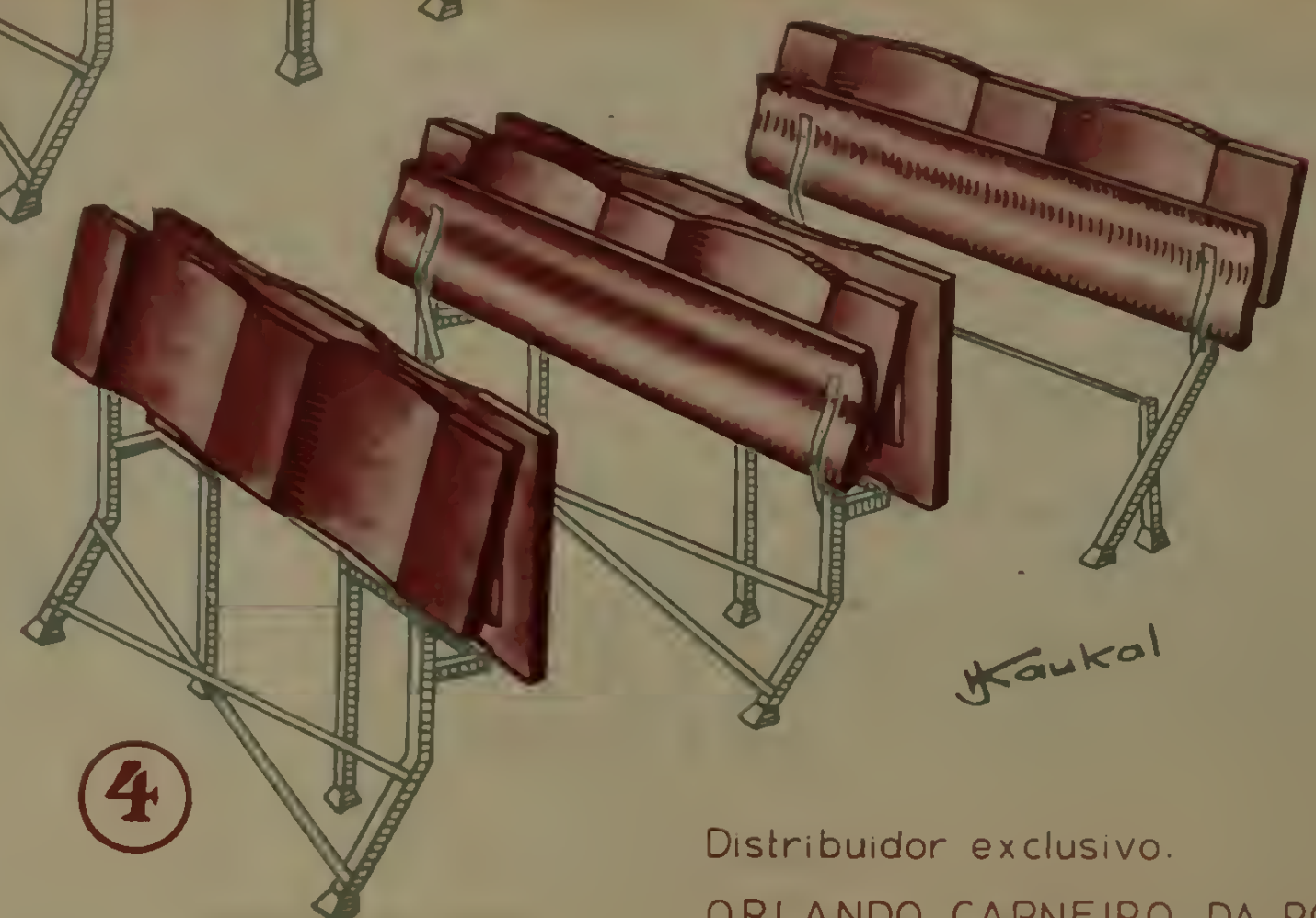
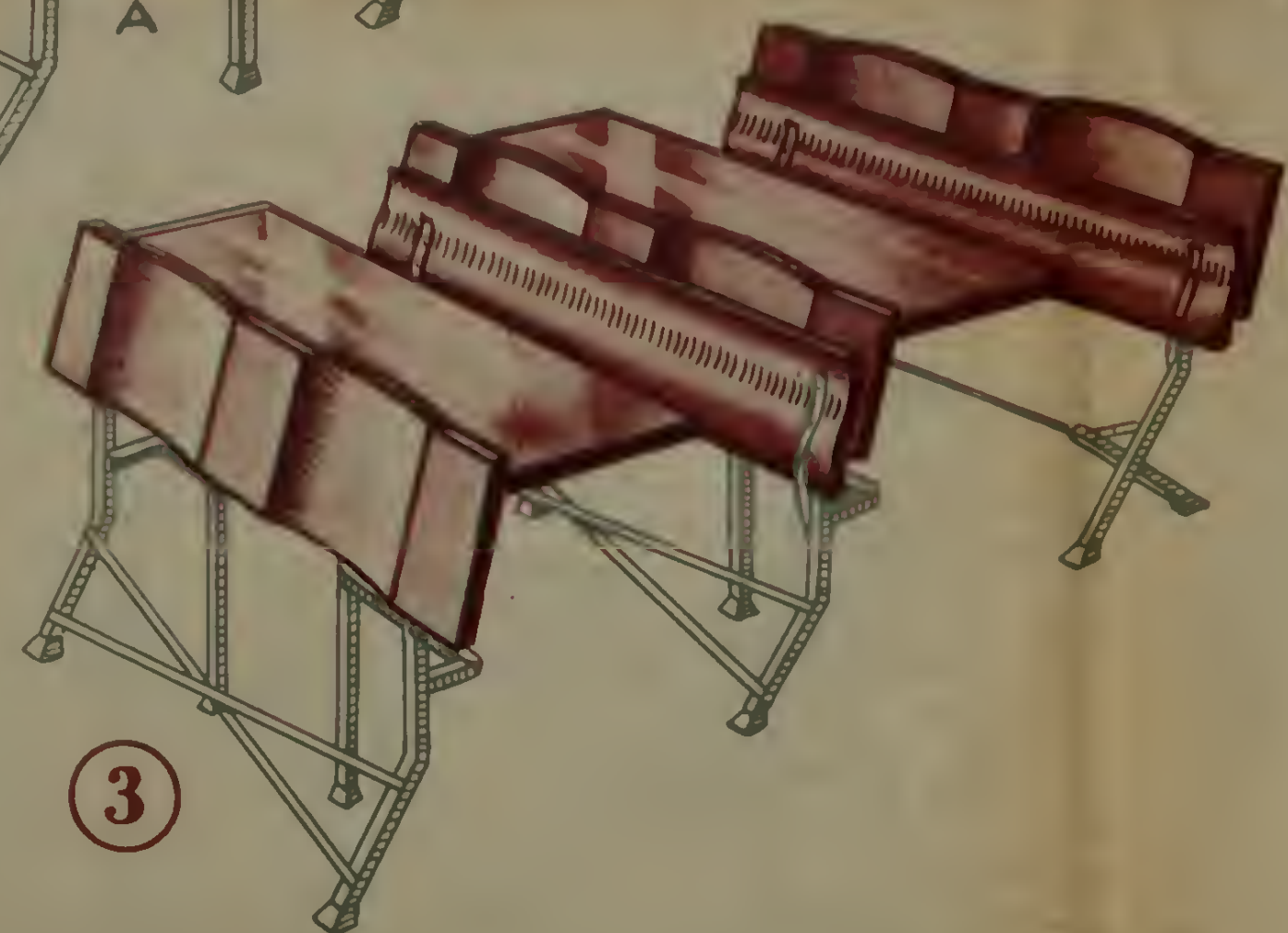
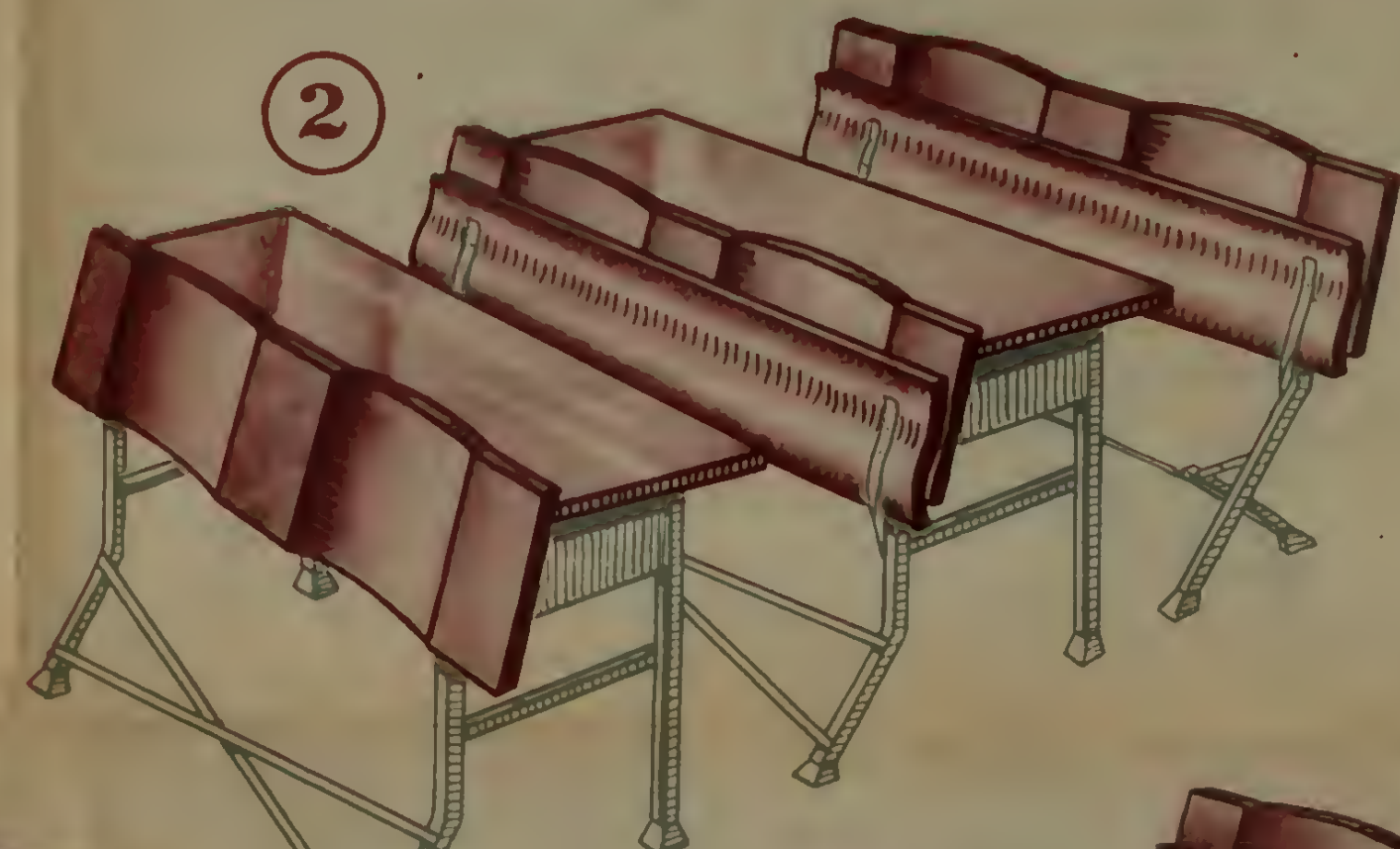
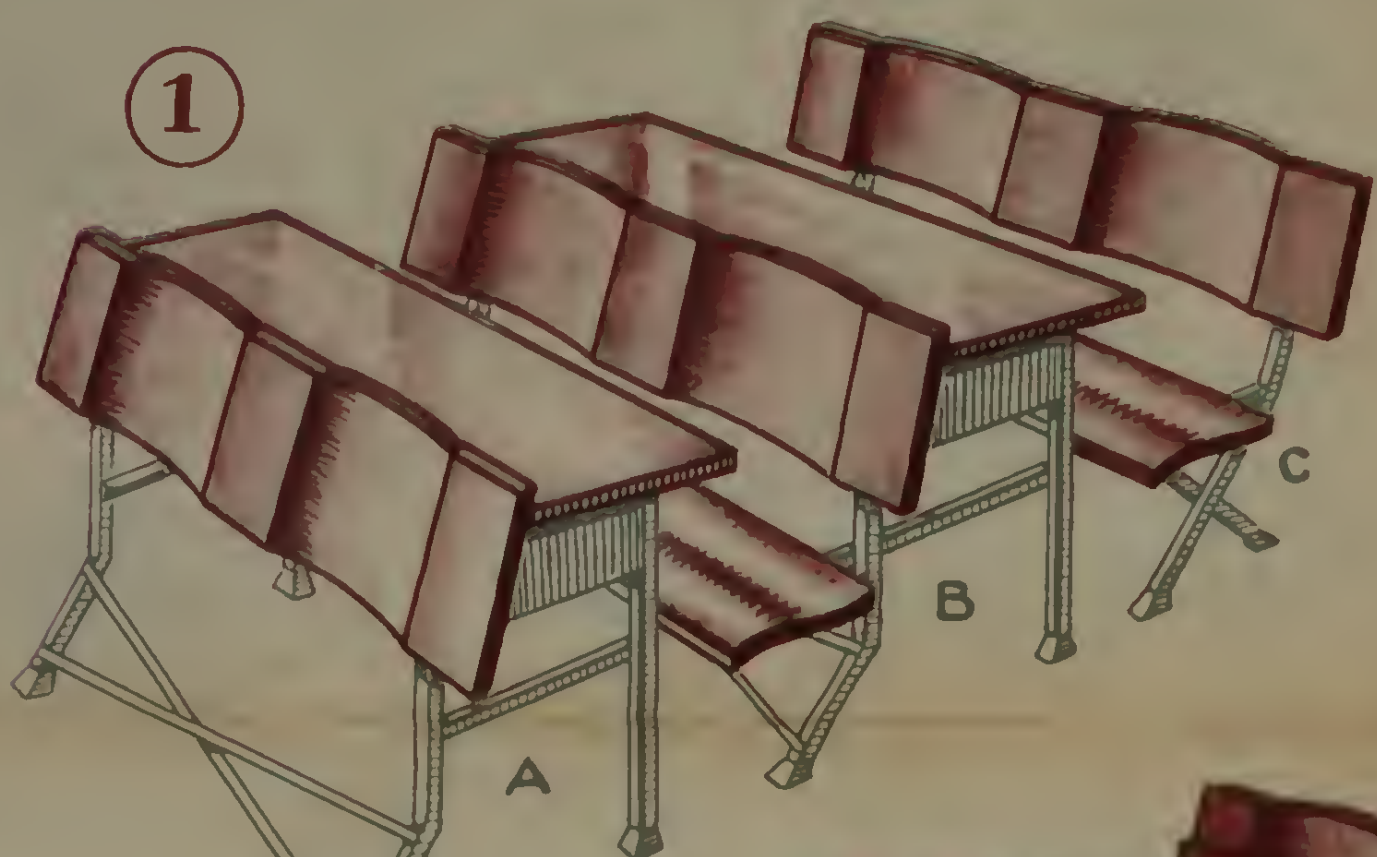
TIPO SANFONA





Conjunto dos móveis "A" -- "B" -- "C".

Carteiras escolares desmontaveis
TIPO SANFONA MARCA Sando



Carteiras anatomicas

Patenteadas

Distribuidor exclusivo.
ORLANDO CARNEIRO DA ROCHA
RUA DO ESPIRITO SANTO 500 - FONE 4-1106
BELO HORIZONTE MINAS GERAIS

ESTADO DA BAHIA

CAPITAL: SALVADOR

AREA (Km2)	POPULAÇÃO	N.º DE MUNICIPIOS	N.º DE DISTRITOS	AREA (Km2)	POPULAÇÃO	NOMES DOS DISTRITOS
563.762	4.900.419	150	552	746	424.142	Salvador Bom Jesus (ex-Senhor dos Passos) Madre de Deus (ex-Suape)



EMPRESAS AÉREAS:

Aerogeral	Itaú
Aeronorte	Aerovias
Cruz. Sul	Loide
Nacional	Transc. Bras.

COORDENADAS DA CAPITAL:

Lat.(S) 12°57'


Long.(W.Gr.) 38°29'

Alt.(m) 8



TRANSPORTES AO RIO DE JANEIRO (DF):

Rodov. via Feira de Santana, Vitória da Conquista, Medina, MG e Governador Valadares, MG (1.704 km) ou marít. (1.406 km) ou aéreo (1.265 km)



ESTADO DA BAHIA

BANCOS EXISTENTES NA CAPITAL

Administração
Com. Indústria MG
Distrito Federal
Ilhéus MG
B. Gorges
CB Tomstocles Rocha Costa

Bahia
Crédito Borracha
Econômico Bahia
Merc. Sergipense
CB Mandatos
London Bank

Brasil
Créd. Hip. Agríc. EB
Hip. Lar Brasileiro
Povo
CB Popular
Inst. Central Fom. Econ. Bahia

Com. e Bahia
Crédito Real MG
Irmãos Guimarães
CB Correia Ribeiro
CB A. Magalhães Com. Indústria
Cia. Bancária

MUNICIPIOS	Mapa	Area km2	População (Hahta.)	TRANSPORTES A CAPITAL ESTADUAL	Em linha reta a Capital km	Empresa Aeroviária	BANCO
ALAGOINHAS Algoimbas Arças Arari Bo. União Riacho do Guia	9-E	1.525	32.538	Ferrov VFFLB (126 km) ou rodov (128 km)	96		Brasil Com. Indústria Serg. Econômico Bahia
ALCOBAÇA Alcobaça Itanhém	8-A	5.277	34.627	Marit(628 km) ou misto: a) rodov 30 km) até Caravelas e b) aéreo (534 km).	502		
AMARGOSA Amargosa Cota Mão Dógenes Sampaio Lachama Tartaruga	8-F	424	27.781	Rodov (296 km) ou misto: a) ferrov. EFN (129 km) até a Estação de São Roque e b) marit (39 km)	118		Brasil CB Correia R. b.
ANDARAÍ Andaraí Igatú Itaeté Pruanhas	6-G	3.711	19.770	Rodov (491 km) ou 1º. misto: a) rodov (66 km) até a Estação de Itaeté e b) ferrov VFFLB (419 km) ou 2º. misto a) rodov (66 km) até a Estação de Itaeté, b) ferrov VFFLB (276 km) até Cachoeira e c) fluv e marit (89 km)	318		
ANGICAL Angical Br. jo Velho Mariquita	3-H	5.851	28.279	Misto a) a cavalo (21 km) até Santa Luzia, b) fluv(717 km) até Juazeiro e c) ferrov VFFLB (587 km) ou rodov (635 km)	686		
ARATUIPE Aratupe Maragogipinho	9-F	273	6.432	Rodov, via Nazaré (279 km) ou misto: a) rodov (6 km) ou fluv () até Nazaré, b) ferrov EFN (31 km) ou até Estação de São Roque e c) marit (39 km).	62		

ESTADO DA BAHIA

MUNICIPIOS	Mapa	Area km2	População (Habts.)	TRANSPORTES A CAPITAL ESTADUAL	Em linha reta a Capital Km	Empresa Aeroviária	BANCO
BAIXA GRANDE Baixa Grande	7-II	869	13 177	Rodov (298 km ou misto: a) rodov (150 km) até Castro Alves e b) ferrov VFFLB (210 km).	228		
BARRA Barra Buritirama Ibiraba Igarité Pirajiba	4-I	18 674	32 037	1.º misto: a) fluv (439 km até Jauazeiro e b) ferrov VFFLB (578 km) ou rodov (635 km ou 2.º misto: a) fluv (79 km) até Xique-Xique e b) rodov (699 km ou 3.º misto: a) fluv (310 km) até Bom Jesus da Lapa e b) aéreo (686 km) ou rodov (1 103 km)	554	Nacional Cruzeiro do Sul	Brasil
BARRA DA ESTIVA Barra da Estiva Itamaia Jiqui Jussiape	6-F	3 484	23 677	Rodov (647 km) ou 1.º misto: a) a cavalo (42 km) até a Estação de Jequi e b) ferrov VFFLB (470 km) ou 2.º misto: a) rodov (175 km) até a Estação de Itaceté e b) ferrov VFFLB (419 km) ou 3.º misto: a) rodov (175 km) até a Estação de Itaceté e b) VFFLB (276 km) até Cachoeira e c) fluv e marít (89 km)	332		
BARREIRAS Barreiras Barrocas Catão São Desidério Sítio Grande Tapiracanga Várzens	2-G	31 211	35 536	1.º Misto: a) fluv (790 km) até Juazeiro e b) ferrov VFFLB (578 km) ou rodov (635 km) ou 2.º misto: a) travessia do Rio São Francisco até Petrolina, PE e b) aéreo (453 km)	714	Cruz.do Sul	Brasil
BELMONTE Belmonte Boca do Corrego Itapeli Mogiquibaba	9-C	3.629	32.563	Aéreo (336 km) ou marít, via Canavieiras (356 km)	336	Acrogeral	Econômico Bahia
BOA NOVA Boa Nova Cajazeira Catungá Imbuira Itajibá Japonirim Mirante	7-E	8.337	54.347	Rodov (572 km) ou 1.º misto: a) rodov (84 km) até Jequié, b) ferrov EFN (290 km) até a Estação de São Roque e c) marít (39 km) ou 2.º misto: a) rodov (84 km) até Jequié e b) aéreo (221 km)	256		

ESTADO DA BAHIA

MUNICIPIOS	Mapa	Area km ²	População (Habts.)	TRANSPORTES A CAPITAL ESTADUAL	Em linha reta a Capital km	Emp. Aeroviária	BANCOS
BOM JESUS DA LAPA Bom Jesus da Lapa São do Mato	4-F	8.304	17 986	Rodov (1 103 km) ou aéreo (686 km) ou 1.º misto: a) fluv (749 km) até Juazeiro e b) ferrov VFFLB (578 km) ou rodov (635 km) ou 2.º misto: a) rodov (300 km) até a Estação de Umburanas, e b) ferrov VFFLB (465 km) até Cachoeira e c) fluv e marít (89 km) ou 3.º misto: a) rodov (271 km) até Brumado e b) ferrov VFFLB (636 km) ou 4.º misto: a) rodov (721 km) até Ilhéus e b) marít (278 km) ou aéreo (230 km)	536	Nacional Aerovias	
BREJÕES Brejões Várzea	8-F	829	13 352	Rodov (352 km) ou 1.º misto: a) rodov (61 km) até a Estação de Lajedo Alto e b) ferrov VFFLB (266 km) ou 2.º misto: a) rodov (52 km) ou a cavalo (18 km) até a Estação de Engenheiro Franca, b) ferrov (EFN) (179 km) até a Estação de São Roque e c) marít (39 km)	122		
BROTAS DE MACAÚBAS Brotas de Macaúbas Barra do Mendes Irupiara Morpará Santalével	5-H	7.006	26 169	Rodov (877 km) ou misto: a) rodov (108 km) até Morpará, b) fluv (512 km) até Juazeiro e c) ferrov VFFLB (578 km) ou rodov (635 km)	468		
BRUMADO Brumado Ancutu Castalândia Itaquaral Uiraçaba	6-E	4.167	37 030	Rodov (829 km) ou ferrov VFFLB (636 km) ou 1.º misto: a) ferrov VFFLB (194 km) até Cachoeira e b) fluv e marít (89 km) ou 2.º misto: a) rodov (417 km) até Ilhéus e b) marít (278 km) ou aéreo (230 km) ou 3.º misto: a) rodov (84 km) até Caculé e b) aéreo (500 km)	368		
CACHOEIRA Cachoeira Lém da Cachoeira Santiago do Iguape	9-G	341	27 262	Rodov (160 km) ou ferrov VFFLB (141 km) ou fluv e marít (89 km)	70		Banco Inst. Central Pom Econ. Baía
CACULÉ Caculé Ibiassucê Ibitira Rio do Antônio	5-E	1.976	27 182	Aéreo (500 km) ou rodov (913 km) ou 1.º misto: a) rodov (84 km) até Brumado e b) ferrov VFFLB (636 km) ou 2.º misto: a) rodov (110 km) até a Estação de Umburanas, b) ferrov VFFLB (465 km) até Cachoeira e c) fluv e marít (89 km)	412		

ESTADO DA BAHIA

MUNICIPIOS	Mapa	Area km ²	População (Habs.)	TRANSPORTES A CAPITAL ESTADUAL	Em linha reta a Capital Km	Empresa Aeroviária	BANCOS
CAETITÉ Caeté Brejo das Ametistas Caldeiras Igaporã Lagoa Real Mamaçu	5-E	4.730	41.435	Rodov (929 km) ou 1.º misto: a) rodov (72 km) até Caculé e b) aéreo (509 km) ou 2.º misto: a) rodov (100 km) até Brumado e b) ferrov VFFLB (636 km) ou 3.º misto: a) rodov (126 km) até a Estação de Umburanas, b) ferrov VFFLB (165 km) até Cachocira e c) fluv e marít (89 km)	464		Brasil
CAIRU Cairu Galeão Gamboa Velha Boipeba	9-F	324	5.169	Marít (111 km)	90		
CAMAMU Camamu Ibirapitanga Igrapiúna Tapua	8-E	1.671	24.015	Marít (128 km)	124		
CAMASSARI Camassari Abran es Monte Gordo	9-G	817	13.849	Rodov (41 km) ou ferrov VFFLB (50 km)	47		
CAMPO FORMOSO Campo Formoso Pindobaçu	7-I	10.237	48.836	Ferrov VFFLB (478 km) ou rodov (537 km)	334		
CANAVIEIRAS Canavieiras Jacaratá Mascote Ouricaria Potiraguá Vargito	9-C	4.762	54.822	Aéreo (320 km) ou marít (352 km)	305	Panair Cruz do Sul	Brasil Econômica Bahia
CARAVELAS Caravelas Juerana	8-A	3.867	21.084	Aéreo (534 km) ou marít (630 km)	524	Aerovias Cruz do Sul Panair	

ESTADO DA BAHIA

MUNICIPIOS	Mapa	Area km ²	População (Habts.)	TRANSPORTES A CAPITAL ESTADUAL	Em linha retta a Capital Km	Forma Aerovia	BANCOS
CARANHANHA Caranhana Córrego Iunã Malandá Paracoca	4-E	20.859	23.875	1.º Misto: a) fluv (885 km) até Juazeiro e b) ferrov VFFLB (578 km) ou rodov (635 km) ou 2.º misto: a) fluv (136 km) até Bom Jesus da Lapa e b) aéreo (686 km) ou 3.º misto: a) fluv (3 km) até Malhada II e rodov (292 km) até Brumado e c) ferrov VFFLB (636 km)	594	Nacional	
CASA NOVA Casa Nova Bom Bom Iui-Viana Pau-Pique Solado	6-J	9.480	29.484	1.º Misto: a) fluv (75 km) até Juazeiro e b) ferrov VFFLB (578 km) ou rodov (635 km) ou 2.º misto: a) fluv (3 km) até Bossoroca e b) rodov (713 km) ou 3.º misto: a) fluv (55 km) até Petrolina - PE e b) aéreo (173 km)	490		
CASTRO ALVES Castro Alves Aracim Pantigi São do Meio Serra Tróleiro do Castro	8-G	2102	39.274	Rodov (233 km) ou ferrov VFFLB (210 km) ou misto: a) ferrov VFFLB (68 km) até Cachoeira e b) fluv e marit (89 km)	114		
CATU Catu Bela Flor São Novo	9-G	388	16.635	Rodov (96 km) ou ferrov VFFLB (95 km)	77		
COCERO DANTAS Cocero Dantas Artas	9-I	1666	34.523	Rodov (327 km) ou misto: a) rodov (199 km) até Malhada II e b) ferrov VFFLB (126 km)	266		
COPO Cópó Itápolis Ibeiro do Amparo	9-I	1133	20.067	Rodov (262 km) ou misto: a) rodov (131 km) até Malhada II e b) ferrov VFFLB (126 km)	208		
CONCEIÇÃO DA FEIRA Conceição da Feira	9-G	165	10.580	Rodov (143 km) ou ferrov VFFLB (126 km) ou misto: a) ferrov VFFLB (16 km) ou rodov (17 km) até Cachoeira e b) fluv e marit (89 km)	72		

ESTADO DA BAHIA

MUNICIPIOS	Mapa	Area km2	População (Habts.)	TRANSPORTES A CAPITAL ESTADUAL.	Em linha reta a Capital km	Empresa Aeroviária	BANCOS
CONCEIÇÃO DO ALMEIDA Conceição do Almeida Comércio Ito da Dona	8-G	277	25 363	Rodov (206 km) ou 1.º misto: a) rodov (19 km até Cruz das Almas e b) ferrov VFFLB (163 km) ou 2.º misto: a) rodov (17 km até Cachoeira e v) fluv e marit (89 km)	175		
CONCEIÇÃO DO COITÉ Conceição do Coité Valente	8-II	1987	39 046	Rodov (210 km ou misto: a) rodov (19 km até a Estação de Coité e b) ferrov VFFLB (272 km)	180		
CONDE Conde	10-II	1265	14 511	Rodov (300 km) ou misto: a) rodov (60 km) até Esplanada e b) ferrov VFFLB (209 km).	160		
CONDEUBA Condeúba Caralbas Guajeru Joannua Mandacaru Piripá Tremedal	5-D	7296	72 667	Rodov (961 km) ou 1.º misto: a) rodov (81 km) até Caculé e b) aéreo (500 km) ou 2.º misto: a) rodov (132 km) até Brumado e b) ferrov VFFLB (636 km) ou 3.º misto: a) rodov (579 km) até Ilheus e b) marit (278 km ou aéreo (230 km)	432		
CORAÇÃO DE MARIA Coração de Maria Itacava	9-G	309	20 328	Rodov (131 km) ou misto: a) rodov (47 km) até Santo Amaro e b) ferrov VFFLB (82 km) ou fluv e marit (67 km)	82		
CORRENTINA Correntina	3-F	18.150	20 829	Misto: a) fluv (883 km) até Juazeiro e b) ferrov VFFLB (578 km) ou rodov (635 km)	672		
COTEGIPE Cotegipe Cariparé Jupaguá Nupeba Riachão das Neves Tagná	3-G	12.822	20 661	1.º Misto: a) a cavalo (39 km) até Jupaguá, b) fluv (645 km) até Juazeiro e c) ferrov VFFLB (578 km) ou rodov (635 km) ou 2.º misto: a) a cavalo (39 km) até Jupaguá, b) fluv (665 km) até Petrolina, PE e c) aéreo (153 km)	672		

ESTADO DA BAHIA

MUNICIPIOS	Mapa	Area km2	Populaç~o (Habs.)	TRANSPORTES A CAPITAL ESTADUAL	Em linha reta a Capital Km	Empresa Aeroviária	BANCO
CRUZ DAS ALMAS Cruz das Almas Baía do Palmeira Sapucaçu	9-G	250	32 417	Rodov 187 km) ou ferrov VFFLB (163 km) ou misto a) ferrov VFFLB 21 km) ou rodov (28 km) até Cachoeira e b) fluv e marit (89 km)	78		Econômico Bahia
CURUÇÁ Curuçá Barro Vermelho Chorrochó Ibó Pamutê	8-Kj	10.628	27 174	Rodov (593 km) ou 1º. misto: a) rodov (96 km até Juazeiro e b) ferrov VFFLB (578 km ou 2º. misto: a) fluv () até Petrolina, PE e b) aéreo (453 km)	464		
ENTRE RIOS Entre Rios Carobus Pastora Poité Subáuma	10-II	1629	19 498	Rodov (195 km) ou ferrov VFFLB (180 km)	127		
ESPLANADA Esplanada Acautiba Pauame	10-H	1328	20 782	Rodov (240 km) ou ferrov VFFLB (209 km)	150		
EULIDES DA CUNHA Eulides da Cunha Cacudos	9-I	5344	25 727	Rodov (348 km) ou misto: a) rodov (149 km até Serrinha e b) ferrov VFFLB (236 km)	275		
FEIRA DE SANTANA Feira de Santana Anguera Bofim da Feira Humildes Ipiaçu Jaguara Maria Quitéria Pacatu Tanquinho Tiquarussu	9-G	2087	108 478	Rodov (132 km) ou ferrov VFFLB (157 km) ou misto: a ferrov VFFLB (47 km até Cachoeira e b) fluv e marit (89 km)	92	Aeronorte	Brasil Bahia Econômica Bahia

ESTADO DA BAHIA

MUNICIPIOS	Mapa	Area km2	População (Habts.)	TRANSPORTES A CAPITAL ESTADUAL	Em linha reta a Capital Km	Empresa Acroviária	BANCO
GLÓRIA Glória Macururé Rodelas	9-K	7557	27.015	Rodov (526 km ou misto: a) rodov (377 km) até Alago- inhas e b) ferrov VFFLB (126 km)	400		
GUANAMBI Guanambi Candiba Ceralma Mutans	5-E	2226	13.948	Rodov (977 km) ou 1.º misto: a) rodov (148 km) até Bru- nado e b) ferrov VFFLB (636 km) ou 2.º misto: a) rodov (120 km) até Caculé e b) aéreo (500 km) ou 3.º misto: a) rodov (595 km) até Ilhéus e b) marit (278 km) ou aéreo (230 km)	462		
IBIPETUBA Ibipetuba Itajui Mnsidão	3-1	24.365	20.428	1.º Misto: a) fluv (651 km) até Juazeiro e b) ferrov VFFLB (578 km) ou rodv (635 km) ou 2.º misto: a) fluv (291 km até Xique-Xique ab) rodov (699 km).	689		
IBITIARA Ibitiara Ibipitinga Remédios	5-G	3979	23.971	Rodov (687 km) ou 1.º misto: a) rodov (213 km) até a Es- tação de Itacté e b) ferrov VFFLB (419 km) ou 2.º misto a) rodov (213 km) até a Estação de Itaeté, b) ferrov VFFLB (276 km) até Cachoeira e c) fluv e marit (89 km)	386		
ILHÉUS Ilhéus Aritnguá Banco Central Banco da Vitoria Barro Preto Castelo Novo Coaraci Itajipe Itapitanga Japu Olivença Pimenteira Pontal dos Ilheus Rio do Braço União da Queimada Uruçuca	9-G	3524	135.493	Rodov (551 km) ou marit (278 km) ou aéreo (230 km)	210	Nacional Acroviás Cruzeiro do Sul Loido	Brasil Distrito Federal Bahia Econômico Bahia CB Corrêa R. b. CB Ilheus Inst. Cent. Fon. Econ. Bahia

ESTADO DA BAHIA

MUNICIPIOS	Mapa	Area km ²	População (Habts.)	TRANSPORTES A CAPITAL ESTADUAL	Em linha reta a Km	Empresa Aeroviária Capital	BANCOS
INAMBURUPE Inamburupo Apoá Itambira São Dias	9-II	2268	42007	Rodov (171 km ou misto: a) rodov (13 km até Alagoinha e b) ferrov VFFLB (126 km).	134		
ITABERA Itabera Barragem do Rocha Ibitaia Ubatã	8-E	1268	48.461	Rodov (564 km ou 1.º misto: a) rodov (74 km até Jequié b) ferrov EFN (290 km) até a Estação de São Roque e c) marít (39 km) ou 2.º misto: a) rodov (74 km) até Jequié e b) aéreo (221 km).	183		Bahia Federativo Bahia Inst. Cent. F. & B. CB Correios R.
ITABRÁ Itabrá Pitangas Serra Preta	8-G	4388	53.404	Rodov (233 km) ou 1.º misto: a) rodov (101 km) até Feira de Santana e b) ferrov VFFLB (157 km) ou 2.º misto: a) rodov (101 km) até Feira de Santana b) ferrov VFFLB (47 km) até Cachoeira e fluv e marít (89 km)	158		
ITARÁ Itará Água Fria Fundo Simões Ouriçangas Palmeira Pedraão Santanópolis	9-G	1323	47.045	Rodov (167 km) ou 1.º misto: a) rodov (54 km) até Feira de Santana e b) ferrov VFFLB (157 km) ou 2.º misto: a) a cavalo (24 km) até a Estação de Água Fria e b) ferrov VFFLB (191 km)	104		
ITACÉ Itacé America Dourada Ibititá	6-II	2187	21553	Rodov (580 km) ou 1.º misto: a) rodov (422 km) até Feira de Santana e b) ferrov VFFLB (157 km) ou 2.º misto: a) rodov (172 km) até Miguel Calmon e b) ferrov VFFLB (599 km)	412		
ITABERABA Itaberaba Itiquêra Tupim	7-G	5186	57.858	Rodov (311 km) ou ferrov VFFLB (335 km) ou misto: a) ferrov VFFLB (192 km) até Cachoeira e b) fluv e marít (89 km)	216		Brasil Federativo Bahia
ITABUNA Itabuna Buerarema Ferradas Ibicaraí	8-D	4038	151.098	Rodov (519 km) ou misto: a) rodov (32 km) ou ferrov EFIC (59 km) até Ilhéus e b) marít (278 km) ou aéreo (225 km)	217		Bahia Brasil Econômico Bahia Distrito Federal CB Nicod. Barreiros

ESTADO DA BAHIA

MUNICIPIOS	Mapa	Area km ²	População (Habts)	TRANSPORTES A CAPITAL ESTADUAL	Em linha reta a Capital Km.	Empresa Aeroaviária	BANCOS
Itapê Itororó Jureari							CB Corrêa Rib. Inst. Cent. Fom. Econ. Bahia
ITACARE Itacaré Poço Central Pouri	9-E	1100	23.571	Marit (200 km ou misto: a) marit (57 km ou a cavalo (72 km) até Ilhéus e b) rodov (551 km) ou aéreo (226 km)	162		CB Corrêa Rib.
ITAMBE Itambé Itapetinga	7-D	2818	47.042	Rodov (744 km ou 1º. misto: a) rodov (254 km até Jequié b) ferrov EFN (290 km) até a Estação de São Roque e c) marit (39 km) ou 2º. misto: a) rodov (238 km) até Ilhéus e b) marit (278 km) ou aéreo (230 km) ou 3º. misto: a) rodov (62 km) até Vitória da Conquista e b) aéreo (360 km)	324		Brasil Econômico Bahia Inst. Central Fom Econ. Bahia
ITAPARICA Itaparica Cacha-Pregos Jabatuba Mar Grande Salinas da Margarida Vera Cruz de Itaparica	9-C	269	21.785	Marit (28 km)	21		
ITAPICURU Itapicuru Cruropolis Ondina Sambatiba	10-11	2817	32.226	Rodov (236 km) ou 1º. misto: a) rodov (108 km) até Alagoinhas e b) ferrov VFFLB (126 km) ou 2º. misto: a) a cavalo (54 km) até a Estação de Cajueiro e b) ferrov FFLB (230 km)	178		
ITAQUARA Itaquara	8-F	250	8500	Rodov (416 km) ou 1º. misto: a) ferrov EFN (216 km) até a Estação de São Roque e b) marit (39 km) ou 2º. misto: a) rodov (74 km) ou ferrov EFN (74 km) até Jequié e b) aéreo (221 km)	164		
ITIRISSU Itirissu	7-F	300	7098	Rodov (446 km) ou 1º. misto: a) rodov (19 km) até Jaguaquara, b) ferrov EFN (225 km) até a Estação de São Roque, c) marit (39 km) ou 2º. misto: a) rodov (48 km) até Jequié e b) aéreo (221 km)	179		

ESTADO DA BAHIA

MUNICIPIOS	Mapa	Area km ²	População (Hahts.)	TRANSPORTES A CAPITAL ESTADUAL	Em linha reta a Capital km	Empresa Aeroaviária	BANCOS
ITABERA Itueta	8-I	1570	19725	Rodov (437 km) ou ferrov VFFLB (395 km)	278		
ITANHAU Itaçu Cachibuna Suzuarana	6-F	3085	30.817	Rodov (671 km ou 1º. misto: a) rodov (27 km até a Estação de Tanhaçu e b) ferrov VFFLB (571 km) ou 2º. misto: a) rodov (27 km) até a Estação de Tanhaçu, b) ferrov VFFLB (429 km) até Cachoeira e c) lluv e marit (89 km)	312		
ITABERA Itaberá Gandu	9-F	1002	26.375	Marit (148 km)	105		
JACARACI Jacaraci Montugaba Pindol	5-D	2194	27.073	Rodov (976 km ou 1º. misto: a) rodov (63 km até Caculé e b) aéreo (550 km) ou 2º. misto: a) rodov (117 km) até Brumado e b) ferrov VFFEB (636 km) ou rodov (829 km)	448		
JACOBINA Jacobina Cacém Catinga do Moura Itaitu Itapeipu	7-11	7028	63.209	Rodov (354 km ou ferrov VFFLB (567 km)	281		Brazil
JAGUAQUARA Jaguaquara Apuarema Ipiúna	8-F	1243	19.178	Rodov (427 km ou 1º. misto: a) ferrov EFN (225 km) até a Estação de São Roque e b) marit (39 km) ou 2º. misto: a) rodov (63 km) ou ferrov EFN (65 km) até Jequié e b) aéreo (221 km).	172		Econômica Bahia CB Popular CB S A Mercal. Com Ind Rocha Costa CB Temstocles London Bank Inst. Central F. Econ. Balen
JAGUARARI Jaguarari	7-I	2032	14.589	Rodov (537 km) ou ferrov VFFLB (474 km)	336		

ESTADO DA BAHIA

MUNICIPIOS	Mapa	Area km ²	População (Habts.)	TRANSPORTES A CAPITAL ESTADUAL	Em linha reta a Capital Km	Empresa Aeroviária	BANCOS
JAGUARIPE Jaguarpe Canaã Curchatinga Jacuruna Pirajua	9-F	622	10 679	Fluv e marit (84 km)	48		
JANDAIRA Jandaira Abadia Itaolu Mangue Saco	10-II	782	5.370	Misto: a) rodov (24 km) até Rio Real e b) ferrov VFFLB (263 km)	165		
JEQUIÉ Jequié Aiquara Baixão Boaçó Itagi Itajuru Jitoma	8-I	3 501	91 422	Rodov (190 km) ou aéreo (221 km) ou misto: a) ferrov EFN (290 km) até a Estação de São Roque e b) marit (39 km)	307		Brasil Distrito Federal Econômico Bahia CB Corrêa Rob
JEREMOABO Jeremoabo Caracé Igamba Voturuna	9-J	10 103	28.325	Rodov (398 km) ou misto: a) rodov (270 km) até Alagoinhas e b) ferrov VFFLB (126 km)	200		
JEQUIRICA Jequiriçá	8-F	359	7 764	Misto: a) ferrov EFN (149 km) até a Estação de São Roque e b) marit (39 km)	122		
JUÁZEIRO Juazeiro Itamotinga Junco Juremala Massaroc	7-J	6 868	35 188	Rodov (635 km) ou ferrov VFFLB (578 km) ou misto: a) travessia do Rio São Francisco até Petrolina, PE e b) aéreo (453 km)	430	Nacional	Bahia Brasil Inst. Central Fom Econ. Bahia

ESTADO DA BAHIA

MUNICIPIOS	Mapa	Area km2	População (Habs.)	TRANSPORTES A CAPITAL ESTADUAL	Em linha reta a Capital Km	Empresa Aeroviária	BANCOS
LAJE Laje Capão Engenheiro Pontes	8-F	566	11.746	1.º Misto: a) ferrov EFN (121 km) até a Estação de São Roque e b) marít (39 km) ou 2.º misto: a) ferrov EFN (50 km) até Amargosa e b) rodov (296 km)	108		
LENÇÓIS Lençóis Alcides Peixoto Itacira	6-G	2.265	10.018	Rodov (512 km) ou 1.º misto: a) rodov (102 km) até a Estação de Itaeté e b) ferrov VFFLB (419 km) ou 2.º misto: a) rodov (102 km) até a Estação de Itaeté, b) ferrov VFFLB (276 km) até Cachoeira e c) fluv e marít (89 km)	231		Brasil
LIVRAMENTO DO BRUMADO Livramento do Brumado Ibitocaim Iguatemi Itanagé	6-F	2.106	27.162	Rodov (920 km) ou 1.º misto: a) rodov (91 km) até Brumado e b) ferrov VFFLB (636 km) ou 2.º misto: a) rodov (117 km) até a Estação de Umburanas, b) ferrov VFFLB (465 km) até Cachoeira e c) fluv e marít (89 km) ou 3.º misto: a) rodov (538 km) até Ilhéus e b) marít (278 km) ou aéreo (230 km)	408		
MACAJUBA Macajuba	7-G	563	7.089	Rodov (346 km) ou 1.º misto: a) rodov (60 km) até a Estação de Itabá e b) ferrov VFFLB (346 km) ou 2.º misto: a) rodov (60 km) até a Estação de Itabá, b) ferrov VFFLB (204 km) até Cachoeira e c) fluv e marít (89 km)	227		
MACARANI Macarani Campinarana Encruzilhada Ribeirão do Salto	7-D	7.303	56.856	1.º Misto: a) a cavalo (70 km) até Itambé e b) rodov (744 km) ou 2.º misto: a) a cavalo (70 km) até Itambé, b) rodov (62 km) até Vitória da Conquista e c) aéreo (360 km) ou 3.º misto: a) a cavalo (70 km) até Itambé, b) rodov (254 km) até Jequié, c) ferrov EFN (290 km) até a Estação de São Roque e d) marít (39 km) ou 1.º misto: a) a cavalo (70 km) até Itambé, b) rodov (238 km) até Ilhéus e c) marít (278 km) ou aéreo (230 km)	381		
MACAÚBAS Macaúbas Boquira Botuporã Bocuituba Canatiba Caturama	5-F	6.617	37.753	Rodov (777 km) ou 1.º misto: a) rodov (166 km) até Itaberaba e b) ferrov VFFLB (335 km) ou 2.º misto: a) rodov (466 km) até Itaberaba, b) ferrov VFFLB (192 km) até Cachoeira e c) fluv e marít (89 km) ou 3.º misto: a) rodov (204 km) até Bom Jesus da Lapa e b) aéreo (686 km)	465		

ESTADO DA BAHIA

MUNICIPIOS	Mapa	Area km ²	População (Habts.)	TRANSPORTES A CAPITAL ESTADUAL	Em linha reta a Capital km	Empresa Aeroviária	BANCOS
MAIRI Main	7-H	1.132	25.798	Rodov (333 km) ou 1.º misto: a) rodov (201 km) até Feira de Santana e b) ferrov VFFLB (157 km) ou 2.º misto: a) rodov (201 km) até Feira de Santana, b) ferrov VFFLB (47 km) até Cachoeira e c) fluv e marit (89 km)	235		
MARACÁS Maracás Ibitiguira Juazei Tamburi Três Morros	7-F	5.871	43.553	Rodov (446 km) ou 1.º misto: a) rodov (65 km) até a Estação do Tamburi e b) ferrov VFFLB (356 km) ou 2.º misto: a) rodov (65 km) até a Estação de Tamburi, b) ferrov VFFLB (215 km) até Cachoeira e c) fluv e marit (89 km) ou 3.º misto: a) rodov (61 km) Jaguaquara, b) ferrov EFN (225 km) até a Estação de São Roque e c) marit (39 km) ou 4.º misto: a) rodov (90 km) até Jequié e b) aéreo (221 km)	224		
MARAGOGIPE Maragogipe Coqueiros Guri Guapira Nugé São Roque do Paraguaçu	9-G	421	37.223	Marit (59 km)	54		Administração
MARAÚ Marau Ibiaçu Pauhanha	9-E	614	8.458	Marit (139 km) ou misto: a) a cavalo (24 km) até Itacaré e b) marit (200 km)	148		
MATA DE SÃO JOÃO Mata de São João Amado Babia Açu da Torre Itanagra	9-G	908	17.827	Rodov (68 km) ou ferrov VFFLB (72 km)	54		
MIGUEL CALMON Miguel Calmon Itapura Tapiranga	7-H	1.458	30.874	Rodov (426 km) ou ferrov VFFLB (599 km) ou misto: a) ferrov VFFLB (57 km) até Mundo Novo, b) rodov (279 km) até Cachoeira e c) fluv e marit (89 km)	287		

ESTADO DA BAHIA

MUNICIPIOS	Mapa	Area km2	População (Habts.)	TRANSPORTES A CAPITAL ESTADUAL	Em linha reta a Capital Km	Empresa Aeroviária	BANCOS
MONTE SANTO Monte Santo Cansação	8-I	4 490	36 814	Rodov (390 km) ou misto: a) rodov (84 km) até Queimadas e b) ferrov VFFLB (352 km)	292		
MORRO DO CHAPÉU Morro do Chapéu Cacarana Dias Coelho Riachão do Utinga Utinga Ventura	6-H	10 236	50 091	Rodov (460 km) ou 1.º misto: a) rodov (78 km) até Miguel Calmon e b) ferrov VFFLB (599 km) ou 2.º misto: a) rodov, via Mundo Novo (387 km) até Cachoeira e b) fluv e marit (89 km)	340		
MUCUGÊ Mucugê Gumê Ibitoara João Correia	6-F	3 591	14 471	Rodov (541 km) ou 1.º misto: a) rodov (230 km) até Itaberaba, b) ferrov VFFLB (192 km) até Cachoeira o c) fluv e marit (89 km) ou 2.º misto a) rodov (67 km) até a Estação do Itaeté e b) ferrov VFFLB (419 km)	322		
MUCURI Mucuri Helyécia Ibiranhém Marobá Rancho Doce	8-A	3 262	10 433	Fluv e marit (595 km) ou 1.º misto: a) rodov (31 km) até Marobá, b) fluv (39 km) até Caravelas e c) aéreo (534 km) ou 2.º misto: a) rodov (31 km) até Marobá e b) marit (567 km)	568		
MUNDO NOVO Mundo Novo Alto Bonito França Ibiaporá Indaí Largo Piritiba Tapiramutá	7-H	3 232	44 805	Rodov (352 km) ou ferrov VFFLB (656 km) ou 1.º misto: a) rodov (220 km) até Feira de Santana, b) ferrov VFFLB (47 km) até Cachoeira e c) fluv o marit (89 km) ou 2.º misto: a) rodov (220 km) até Feira de Santana e b) ferrov VFFLB (157 km)	260		Brasil Econômico Bahia
MURITIBA Muritiba Cabeças Geolândia Itaporã	9-G	429	31 851	Rodov (167 km) ou ferrov VFFLB (148 km) ou misto: a) rodov (7 km) ou ferrov VFFLB (7 km) até Cachoeira e b) fluv e marit (89 km)	62		

ESTADO DA BAHIA

MUNICIPIOS	Mapa	Area km2	População (Habts.)	TRANSPORTES A CAPITAL ESTADUAL	Em linha reta a Capital Km	Empresa Aeroviária	BANCOS
MUTUÍPE Mutuípe	S-F	357	11.815	Misto: a) ferrov EFN (137 km) até a Estação de São Roque e b) marít (39 km)	116		
NAZARÉ Nazaré Muniz Ferreira Onha	9-F	313	24.620	Rodov (273 km) ou misto: a) ferrov EFN (31 km) até a Estação de São Roque e b) marít (39 km)	53		Brasil CB Corrêa Rib.
NÍLO PEÇANHA Nilo Peçanha Indaú	9-F	1.052	18.223	Marít (126 km)	89		
NOVA SOURE Nova Soure	9-H	491	12.234	Rodov (246 km) ou misto: a) rodov (118 km) até Alagoinhas e b) ferrov VFFLB (126 km)	195		
OLIVEIRA DOS BREJINHOS Oliveira dos Brejinhos Ipuçaba Bon Sosségo Quixaba	4-G	8.731	17.715	Rodov (885 km) ou 1.º misto: a) rodov (72 km) até Ibotirama, b) fluv (604 km) até Juazeiro e c) ferrov VFFLB (578 km) ou rodov (635 km) ou 2.º misto: a) rodov (411 km) até a Estação de Itaeté e b) ferrov VFFLB (419 km) ou 3.º misto: a) rodov (411 km) até a Estação de Itaeté, b) ferrov VFFLB (276 km) até Cachoeira e c) fluv e marít (89 km)	460		
PALMAS DE MONTE ALTO Palmas de Monte Alto Canatuf Mandiroba	4-E	3.956	11.281	Rodov (1.029 km) ou 1.º misto: a) rodov (202 km) até Brumado e b) ferrov VFFLB (636 km) ou 2.º misto: a) rodov (228 km) até a Estação de Umburanas, b) ferrov VFFLB (465 km) até Cachoeira e c) fluv e marít (89 km) ou 3.º misto: a) rodov (174 km) até Caculé e b) aéreo (500 km)	512		
PALMEIRAS Palmeiras	6-G	451	8.095	Rodov (625 km) ou 1.º misto: a) rodov (151 km) até a Estação de Itaeté e b) ferrov VFFLB (419 km) ou 2.º misto: a) rodov (151 km) até a Estação de Itaeté, b) ferrov VFFLB (276 km) até Cachoeira e c) fluv e marít (89 km)	322		
PARAMIRIM Paramirim Água Quente Canabravinha Ibiajata	5-F	2.935	27.128	Rodov (968 km) ou 1.º misto: a) rodov (139 km) até Brumado e b) ferrov VFFLB (636 km) ou 2.º misto: a) rodov (165 km) até a Estação de Umburanas, b) ferrov VFFLB (465 km) até Cachoeira e c) fluv e marít (89 km)	422		

ESTADO DA BAHIA

MUNICIPIOS	Mapa	Area km2	População (Habts.)	TRANSPORTES A CAPITAL ESTADUAL	Em linha reta a Capital km	Empresa Aeroviária	BANCOS
PARATINGA Paratinga Ibotirama	4-G	3.841	21.436	1.º Misto: a) fluv (667 km) até Juázeiro e b) ferrov VFFLB (578 km) ou rodov (635 km) ou 2.º misto: a) fluv (82 km) ou a cavalo (82 km) até Bom Jesus da Lapa, b) aéreo (686 km) até Salvador ou rodov (274 km) até Brumado e c) ferrov VFFLB (636 km)	512		
PARIPIRANGA Paripiranga Adestina	10-I	766	26.242	Rodov (523 km) ou misto: a) rodov (72 km) até Salgado, SE e b) ferrov VFFLB (360 km)	262		
PIATÁ Piatá Abuá Bastião Borinal Cabrália Catoles Inúbia	6-F	2.718	32.385	Rodov (685 km) ou 1.º misto: a) rodov (374 km) até Itaberaba, b) ferrov VFFLB (192 km) até Cachoeira e c) fluv e marit (89 km) ou 2.º misto: a) rodov (211 km) até a Estação de Itaeté e b) ferrov VFFLB (419km)	341		
PILÃO ARCADEO Pilão Arcadeo Brejo da Serra Saldanha	5-J	15.749	17.380	1.º Misto: a) fluv (278km) até Juázeiro e b) ferrov VFFLB (578 km) ou rodov (635 km) ou 2.º misto: a) fluv (82 km) ou a cavalo (114 km) até Xique-Xique e b) rodov (699 km) ou 3.º misto: a) fluv (298 km) até Petrolina, PE e b) aéreo (473 km)	506		
POÇÕES (ex-Djalma Dutra) Poções (ex-Djalma Dutra) Água Bela Ibentí Ibitupã Iguaf Lucaia Nova Canaã Vista Nova	7-E	6.603	100.128	Rodov (610 km) ou 1.º misto: a) rodov (120 km) até Jequié, b) ferrov EFN (290 km) até a Estação de São Roque e c) marit (39 km) ou 2.º misto: a) rodov (372 km) até Ilhéus e marit (278 km) ou aéreo (230 km) ou 3.º misto: a) rodov (72 km) até Vitória da Conquista e b) aéreo (360 km)	268		
POJUCA Pojuca Miranga	9-G	315	7.570	Rodov (90 km) ou ferrov VFFLB (84 km)	68		

ESTADO DA BAHIA

MUNICIPIOS	Mapa	Area km2	População (Habts.)	TRANSPORTES A CAPITAL ESTADUAL	Em linha reta a Capital Km	Empresa Aeroviária	BANCOS
PÓRTO SEGURO Pôrto Seguro Buranhém Trancoso Vale Verde	9-C	6 831	28 686	Marit (444 km) ou 1.º misto: a) marit (183 km) até Ilhéus e b) aéreo (230 km) ou rodov (551 km) ou 2.º misto: a) marit (103 km) até Belmonte e b) aéreo (236 km)	382		
FRADO Frado Cumuruxatiba F. condido Jiquitaia Jucururu	8-B	5.416	33 459	Marit (606 km) ou misto: a) rodov (60 km) até Caravelas e b) aéreo (534 km)	481		
QUEIMADAS Queimadas	8-1	2 566	13 319	Rodov (341 km) ou ferrov VFFLB (352 km)	241		
REMANSO Remando Cata Pogos	5-J	4 253	24 370	1.º Misto: a) fluv (202 km) até Juazeiro e b) ferrov VFFLB (578 km) ou rodov (635 km) ou 2.º misto: a) fluv (. .) até Petrolina, PE e b) aéreo (543 km)	510	Nacional	
RIACHÃO DO JACUIPE Riacho do Jacupe Candeal Gavião Iehu	8-II	4 074	41 405	Rodov (297 km) ou 1.º misto: a) rodov (75 km) até Feira de Santana e b) ferrov VFFLB (157 km) ou 2.º misto: a) rodov (75 km) até Feira de Santana, b) ferrov VFFLB (47 km) até Cachoeira e c) fluv e marit (89 km)	154		
RIACHO DE SANTANA Riacho de Santana Matina	4 F	2 739	21 511	Rodov (1 031 km) ou 1.º misto: a) rodov (202 km) até Bramado e b) ferrov VFFLB (636 km) ou 2.º misto: a) rodov (228 km) até a Estação de Umburanas, b) ferrov VFFLB (465 km) até Cachoeira e c) fluv e marit (89 km) ou 3.º misto: a) rodov (72 km) até Bom Jesus da Lapa e b) aéreo (686 km)	464		
RIBEIRA DO POMBAL Ribeira do Pombo Mirandela	9-1	843	23 833	Rodov (293 km) ou misto: a) rodov (165 km) até Alagoinhas e b) ferrov VFFLB (126 km)	238		

ESTADO DA BAHIA

MUNICIPIOS	Mapa	Area km2	População (Habts)	TRANSPORTES A CAPITAL E ESTADUAL	Em linha reta a Capital km	Fmp Aerov. ária	BANCOS
RIO DE CONTAS Rio de Contas Araciranga Caraguatatã Maconilino Moura	6-F	1.172	16.186	1.º Misto: a) a cavalo (12 km) até Livramento do Brumado e b) rodov (920 km) ou 2.º misto: a) a cavalo (98 km) até Brumado e b) ferrov VFFLB (636 km) ou 3.º misto: a) a cavalo (120 km) até a Estação de Sincorá, b) ferrov VFFLB (355 km) até Cachoeira e c) fluv e marit (89 km)	349		
RIO REAL Rio Real	10-II	711	13.000	Ferrov VFFLB (263 km) ou misto: a) ferrov VFFLB (54 km) até Esplanada e b) rodov (240 km)	174		
RUY BARBOSA Ruy Barbosa Lapalinho Morro das Flores Tapiraípe	7-G	3.837	37.592	Rodov (353 km) ou 1.º misto: a) rodov (30 km) até a Estação de Itabá e b) ferrov VFFLB (316 km) ou 2.º misto: a) rodov (30 km) até a Estação de Itabá b) ferrov VFFLB (204 km) até Cachoeira e c) fluv e marit (89 km)	230		Econômico Bahia Inst. Cent. Fom. Econ. Bahia
SANTA CRUZ CABRALIA Santa Cruz Cabralia Gabiarrá	9-C	2.248	5.715	Marit, via Ilhéus (416 km) ou 1.º misto: a) marit (28 km) ou a cavalo (24 km) até Porto Seguro, b) marit (183 km) até Ilhéus e c) aéreo (230 km) ou rodov (551 km) ou 2.º misto: a) marit (75 km) ou a cavalo (72 km) até Belmonte e b) aéreo (336 km)	366		
SANTA INÊS Santa Inês Igatiquira Irajuba	8-F	903	25.143	Rodov (390 km) ou 1.º misto: a) ferrov EFN (189 km) até a Estação de São Roque e b) marit (39 km) ou 2.º misto: a) ferrov EFN (101 km) ou rodov (100 km) até Juquié e b) aéreo (221 km)	148		
SANTALUZ Santaluz	8-II	1.440	9.858	Rodov (293 km) ou ferrov VFFLB (306 km)	203		
SANTA MARIA DA VITORIA Santa Maria da Vitória Agudina Coribe Inhaúmas	3-F	5.765	28.243	1.º Misto: a) fluv (851 km) até Juazeiro e b) ferrov VFFLB (578 km) ou rodov (635 km) ou 2.º misto: a) fluv (150 km) até Bom Jesus da Lapa e b) aéreo (635 km) ou rodov (1.103 km) ou 3.º misto: a) fluv (150 km) até Bom Jesus da Lapa, b) rodov (274 km) até Brumado e c) ferrov VFFLB (636 km) ou 1.º misto: a) fluv (150 km) até Bom Jesus da Lapa, b) rodov (300 km) até a Estação de Umuranas, c) ferrov VFFLB (465 km) até Cachoeira e d) fluv e marit (89 km)	619		

ESTADO DA BAHIA

MUNICIPIOS	Mapa	Area km2	População (Habt°)	TRANSPORTES A CAPITAL ESTADUAL	Em linha reta a Capital km	Empresa Aeroviária	BANCOS
SANTANA Santana Penha Porto Novo	3-F	3.514	28.085	1.º Misto: a) a cavalo (84 km) até Sítio do Mato, b) fluv (725 km) até Juazeiro e c) ferrov VFFLB (578 km) ou rodov (635 km) ou 2.º misto: a) a cavalo (84 km) até Sítio do Mato, b) fluv (24 km) até Bom Jesus da Lapa e c) aéreo (686 km) ou rodov (1.103 km) ou 3.º misto: a) a cavalo (114 km) até Bom Jesus da Lapa, b) rodov (274 km) até Brumado e c) ferrov VFFLB (636 km)	594		
SANTA TEREZINHA Santa Terezinha Iaçú João Amaro Lajedo Alto Monte Cruzeiro Sousa Peixoto	8-G	4.656	36.341	Rodov (249 km) ou ferrov VFFLB (226 km) ou 1.º misto: a) ferrov VFFLB (84 km) até Cachocira e b) fluv e marit (89 km) ou 2.º misto: a) rodov (48 km) até Amargosa, b) ferrov EFN (129 km) até a Estação de São Roque e c) marit (39 km)	152		
SANTO AMARO Santo Amaro Buracica Caminhos Catuçara Ibatá Jacu Lustosa Mata da Aliança Rio Fundo Saubara Traripe	9-G	1.180	86.185	Rodov (136 km) ou ferrov VFFLB (82 km) ou marit (67 km) ou fluv e marit (63 km)	52		Brasil Econômico Bahia CB Santo Amaro
SANTO ANTÔNIO DE JESUS Santo Antônio de Jesus Varzedo	8-F	384	29.865	Rodov (239 km) ou misto: a) ferrov EFN (64 km) até a Estação de São Roque e b) marit (39 km)	80		Econômico Bahia
SANTO ESTEVÃO Santo Estevão Ipecaetá	8-G	789	32.053	Rodov (174 km) ou misto: a) rodov (49 km) até Cachoeira e b) fluv e marit (89 km)	98		

ESTADO DA BAHIA

MUNICIPIOS	Mapa	Area km2	População (Habts.)	TRANSPORTES A CAPITAL ESTADUAL	Em linha reta a Capital km	Empreza Aeroaviária	BANCOS
SANTO INÁCIO Santo Inácio Genóio de Ouro Ibituba Ibitunane Iguitu Itambaquara	5-I	4.819	15.864	Rodov (699 km) ou misto: a) rodov (34 km) até Nique-Xique, b) fluv (360 km) até Juazeiro e c) ferrov VFFLB (578 km) ou rodov (635 km)	473		
SÃO FÉLIX São Felix Outeiro Redondo	9-G	103	15.157	Fluv e marit (89 km) ou rodov (161 km) ou ferrov VFFLB (143 km)	60		Brasil Bahia Económico Bahia
SÃO FILIPE São Filipe Caralpe Dom Macedo Costa	9-G	346	25.430	Rodov (220 km) ou 1.º misto: a) rodov (80 km) até Nazaré, b) ferrov EFN (31 km) até a Estação de São Roque e c) marit (39 km) ou 2.º misto: a) rodov (61 km) até Cachocira e b) fluv e marit (89 km) ou 3.º misto: a) rodov (32 km) até Maragogipe e b) marit (59 km)	68		
SÃO FRANCISCO DO CONDE São Francisco do Conde Mataripe Monte Recôncavo Santa Flisa	9-G	202	11.151	Marit (50 km) ou a cavalo (96 km)	65		
SÃO GONÇALO DOS CAMPOS São Gonçalo dos Campos Alfegidos Sergi Tinguatiba	9-G	536	30.775	Rodov (131 km) ou ferrov VFFLB (137 km) ou misto: a) ferrov VFFLB (27 km) até Cachocira e b) fluv e marit (89 km)	72		
SÃO MIGUEL DAS MATAS São Miguel das Matas	8-F	220	9.934	Misto: a) ferrov EFN (100 km) até a Estação de São Roque e b) marit (39 km)	108		
SÃO SEBASTIÃO DO PASSE São Sebastião do Passé Cinco Rios Jacupe	9-G	518	21.201	Rodov (65 km)	423		
SAÚDE Saúde Mirangaba	7-I	4330	25.077	Rodov (399 km) ou ferrov VFFLB (522 km)	296		

ESTADO DA BAHIA

MUNICIPIOS	Mapa	Area km2	População (Habs.)	TRANSPORTES A CAPITAL ESTADUAL	Em linha reta a Km	Empresa Aeroviária Capital	BANCOS
ABRÃO Abrão Caracinas Ferreiro Itaquara Várzea do Caldas	6-G	4478	38 582	Rodov (682 km) ou 1.º misto: a) rodov (203 km) até a Estação de Itaeté e b) ferrov VFFLB (419 km) ou 2.º misto: a) rodov (203 km) até a Estação de Itaeté, b) ferrov VFFLB (276 km) até Cachoeira e c) fluv e marít (89 km)	343		
SENHOR DO BONFIM Senhor do Bonfim Carrapichel	7-I	2 019	31 960	Rodov (510 km) ou ferrov VFFLB (447 km)	318	Aeronorte	Brasil Inst. Central Fam. Econ. Bahia
SANTO SÉ Santo Sé Amamiú Gómeo Alves Bosoroca Cajuf Puri	6-J	14 479	15 606	Rodov (779 km) ou 1.º misto: a) rodov (144 km) ou fluv (102 km) até Juazeiro e b) ferrov VFFLB (578 km) ou 2.º misto: a) fluv () até Prolina, PE e b) aéreo (153 km)	455		
SERRINHA Serrinha Araci Pitinga Lamardo	9-H	4 018	69 174	Rodov (199 km) ou ferrov VFFLB (236 km)	148		Econômico Bahia Brasil
TAPEROÁ Taperoá Cramugi	9 F	539	9 629	Marit (90 km)	81		
TUCANO Tucano Quijingue	9 I	4 171	28 721	Rodov (286 k) ou misto: a) rodov (87 km) até Serrinha e b) ferrov VFFLB (236 km)	214		
LAUÁ Lauá	8-J	2 872	11 149	Rodov (461 km) ou misto: a) rodov (113 km) até Senhor do Bonfim e b) ferrov VFFLB (447 km)	346		
UBAÍRA Ubaíra Baixilha Engenheiro Franca	8-F	983	20 089	Rodov (420 km) ou misto: a) ferrov EFN (161 km) até a Estação de São Roque e b) marít (39 km)	191		

ESTADO DA BAHIA

MUNICIPIOS	Mapa	Area km2	População (Habs.)	TRANSPORTES A CAPITAL ESTADUAL	Em linha reta a Capital km	Transporte Aéreo	BANCO
UBATUBA Ubatuba Tapirama	8-B	357	11 205	1.º Misto: a) fluv () até a Estação de Itaipava, b) ferrov FFIC (99 km) até Ilhéus e c) rodov (551 km) ou marít (278 km) ou aéreo (231 km) ou 2.º misto: a) a cavalo (96 km) até Ipaú, b) rodov (74 km) até Jequié, c) ferrov FFN (290 km) até a Estação de São Roque e d) marít (39 km) ou 3.º misto: a) a cavalo (96 km) até Ipaú e b) rodov (561 km) ou 1.º misto: a) a cavalo (96 km) até Ipaú, b) rodov (74 km) até Jequié e c) aéreo (221 km)	174		Banco Brasil Economia Popular (B. Corr.) R. S.
UNA Una Aratoca	9-D	1 622	11 395	Marít, via Ilhéus (320 km) ou 1.º misto: a) rodov (9 km) até Pedra e b) marít (300 km) ou 2.º misto: a) marít (52 km) até Ilhéus e b) rodov (551 km) ou aéreo (231 km)	253		
URANDI Urundi Cocapá Pindaf Trape	5-D	2 011	24 366	Rodov (87 km) ou 1.º misto: a) rodov (158 km) até Bruma b) e b) ferrov VFFIB (73 km) ou 2.º misto: a) rodov (184 km) até a Estação de Pindamon, b) ferrov VFFIB (165 km) até Cachoeira e c) fluv a marít (81 km) ou 3.º misto: a) rodov (74 km) até Caeté e b) aéreo (50 km) ou 1.º misto: a) rodov (695 km) até Ilhéus e b) marít (278 km) ou aéreo (231 km)	190		
VLENÇA Vença Guerém Maricoabo Serra Grande	9-F	1 353	33 155	Rodov (315 km) ou marít (78 km) ou 1.º misto: a) rodov (43 km) até N. S. do Socorro e b) rodov FFV (21 km) até a Estação de São Roque e c) marít (30 km)	72		
VITORIA DA CONQUISTA Vitória da Conquista Angé Pirra da Choça Flo Campo Catiuba Cupinhos Imá Inhobim José Gonçalves Quaraçu	7-D	8 736	98 290	Rodov (582 km) ou marít (311 km) ou 1.º misto: a) rodov (191 km) ou aéreo (146 km) até Jequié, b) ferrov FFN (290 km) até a Estação de São Roque e c) marít (31 km) ou 2.º misto: a) rodov (41 km) até Ilhéus e b) marít (278 km) ou aéreo (231 km)	332	Nacional Transporte Bancária	Banco Economia Popular Instit. Central Financeira Economia Popular

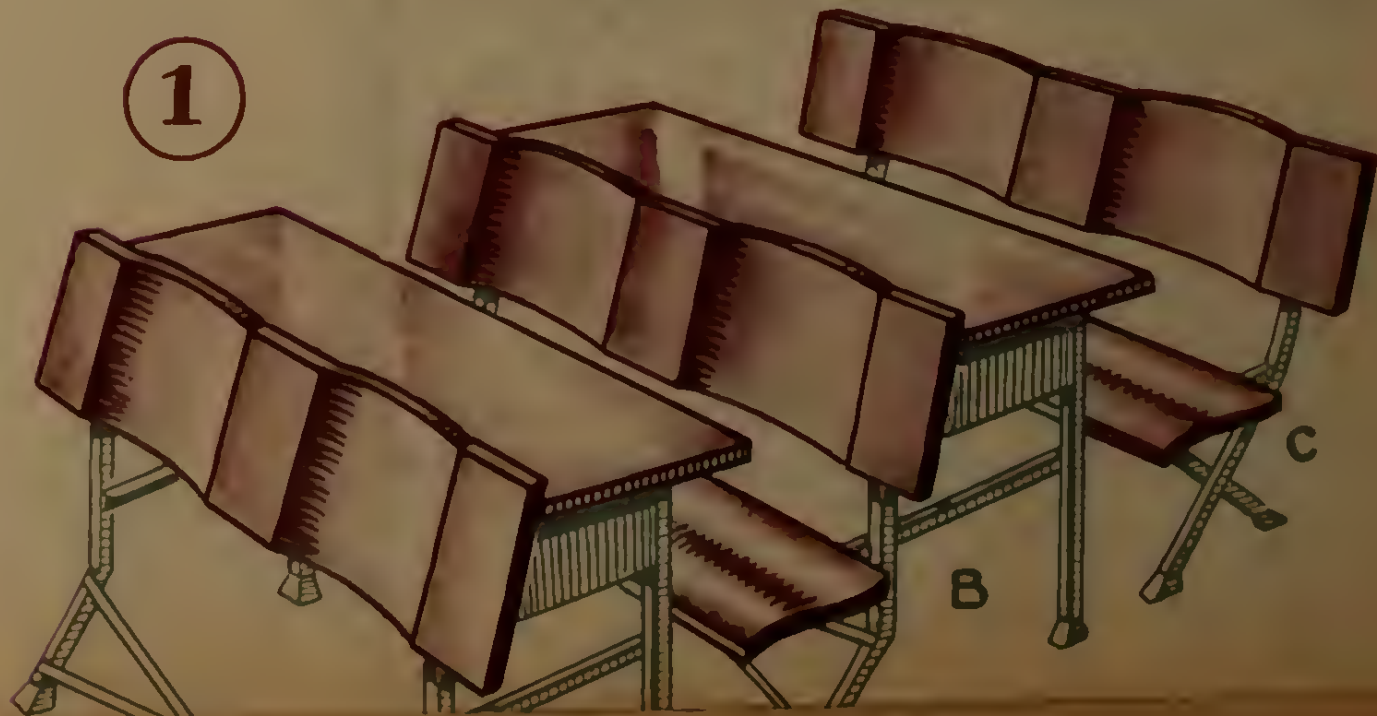
ESTADO DA BAHIA

MUNICIPIOS	Mapa	Area km2	População (Habs.)	TRANSPORTES A CAPITAL ESTADUAL	Em linha reta a Capital km	Empresa Aeroviária	BANCOS
XIQUE-XIQUE Xique-Xique Central Ibiacema Iguira Tiririca Uibat	5-I	10.357	34.595	Rodov (699 km) ou 1.º misto: a) fluv (360 km) até Juazeiro e b) ferrov VFFLB (578 km) ou rodov (635 km) ou 2.º misto: a) fluv (380 km) até Petrolina, PE e b) aéreo (453 km)	492	Nacional	

Conjunto dos móveis "A"

Carteiras escolares

TIPO SANFONA



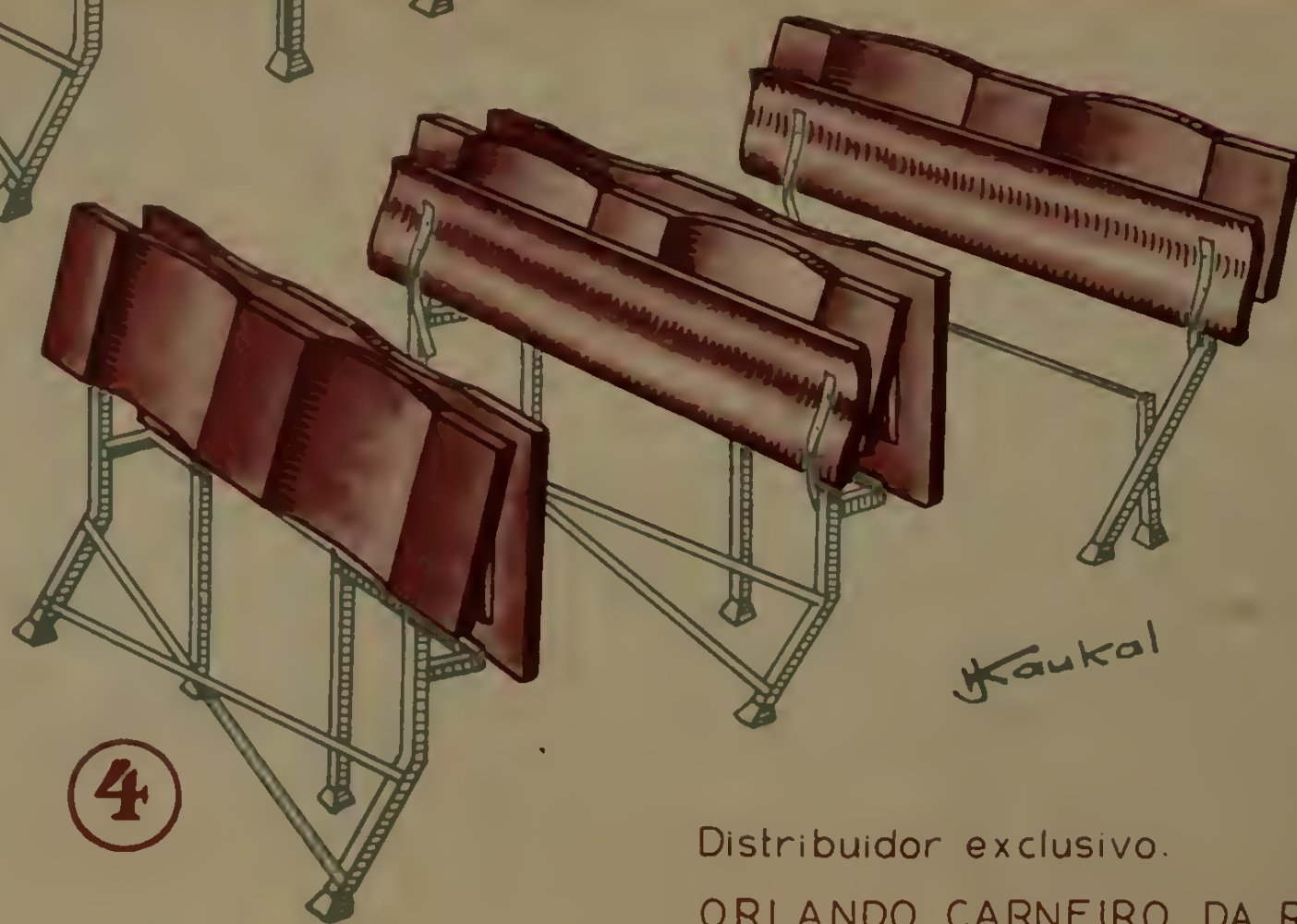
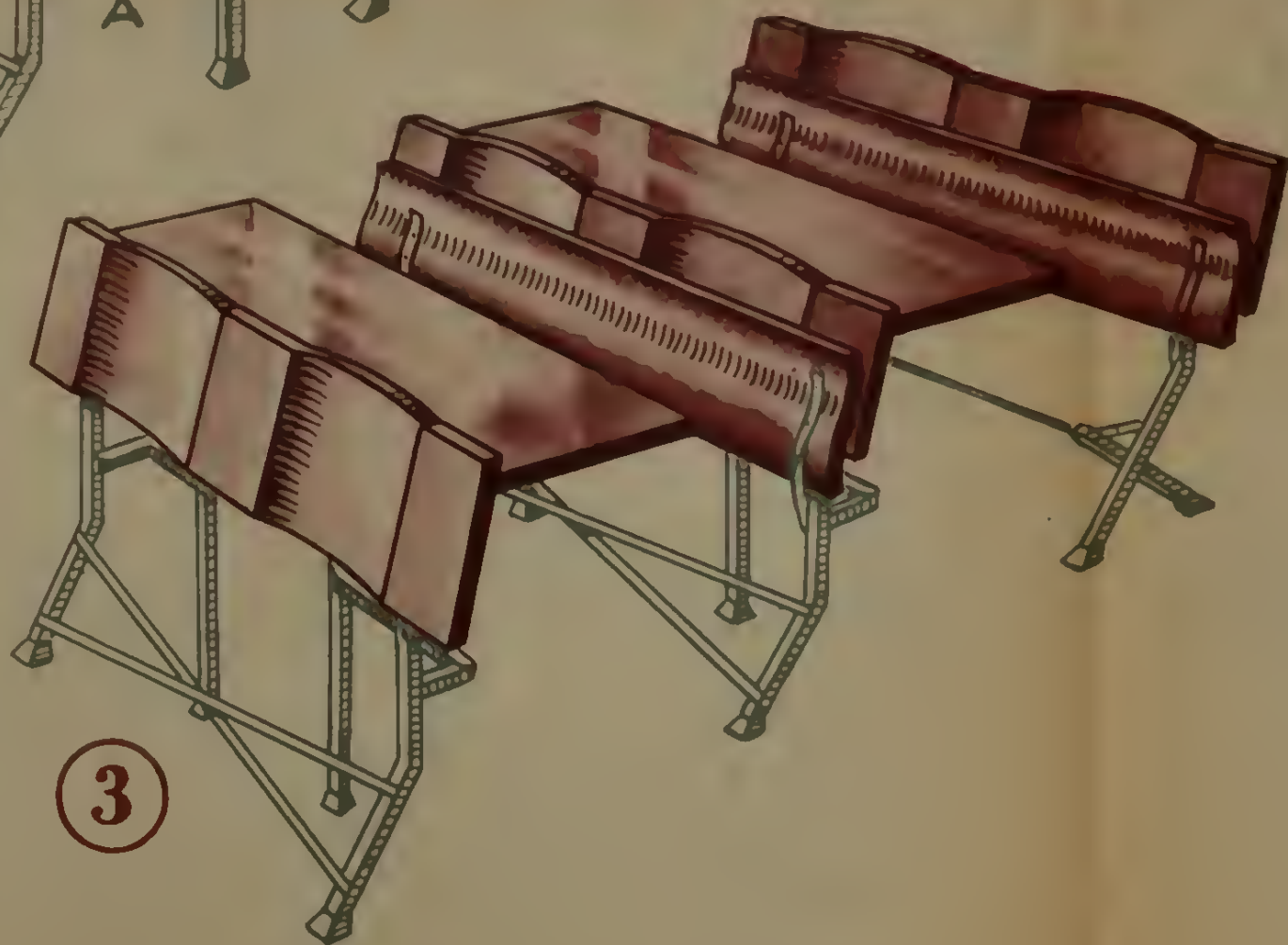
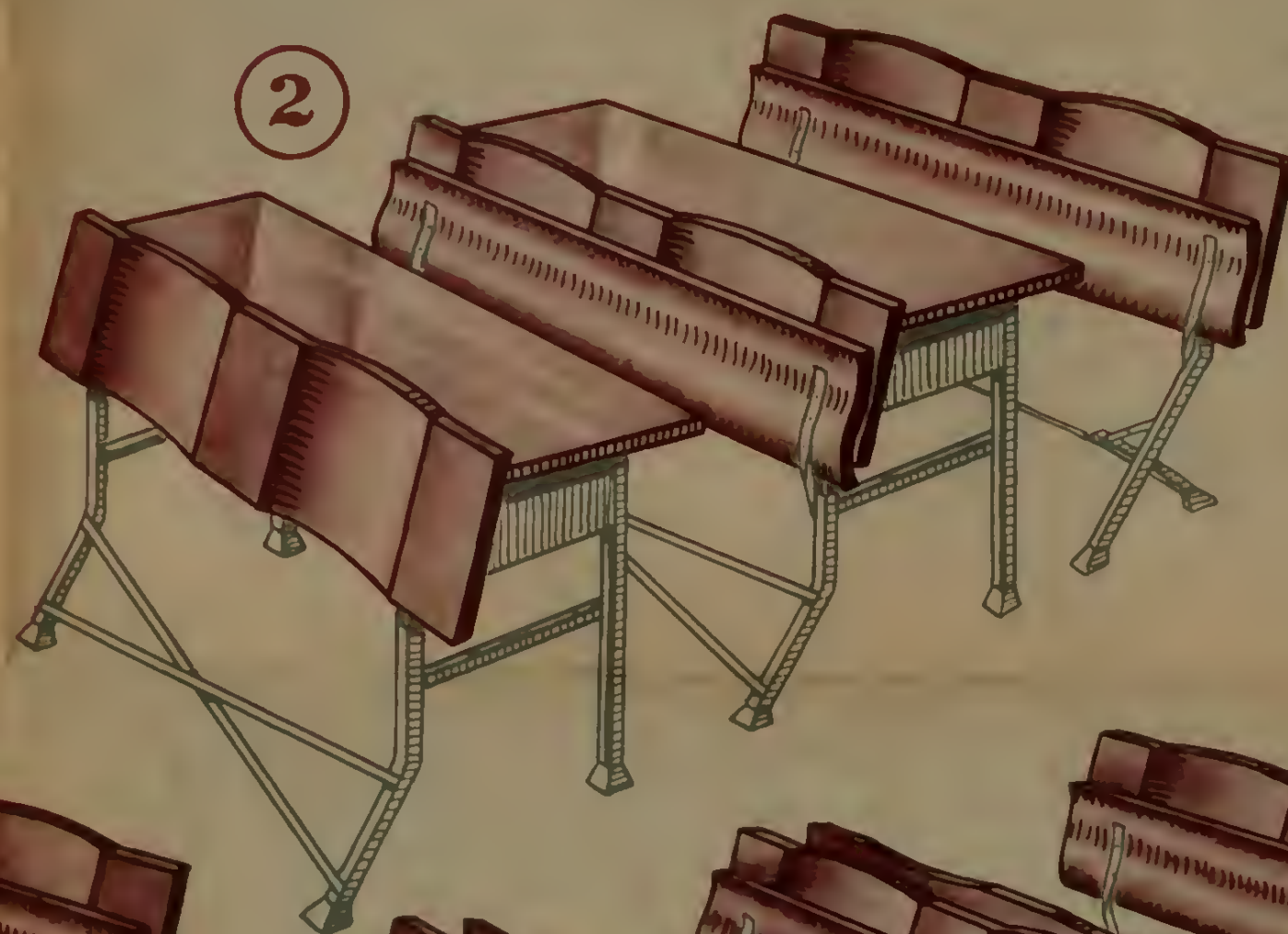
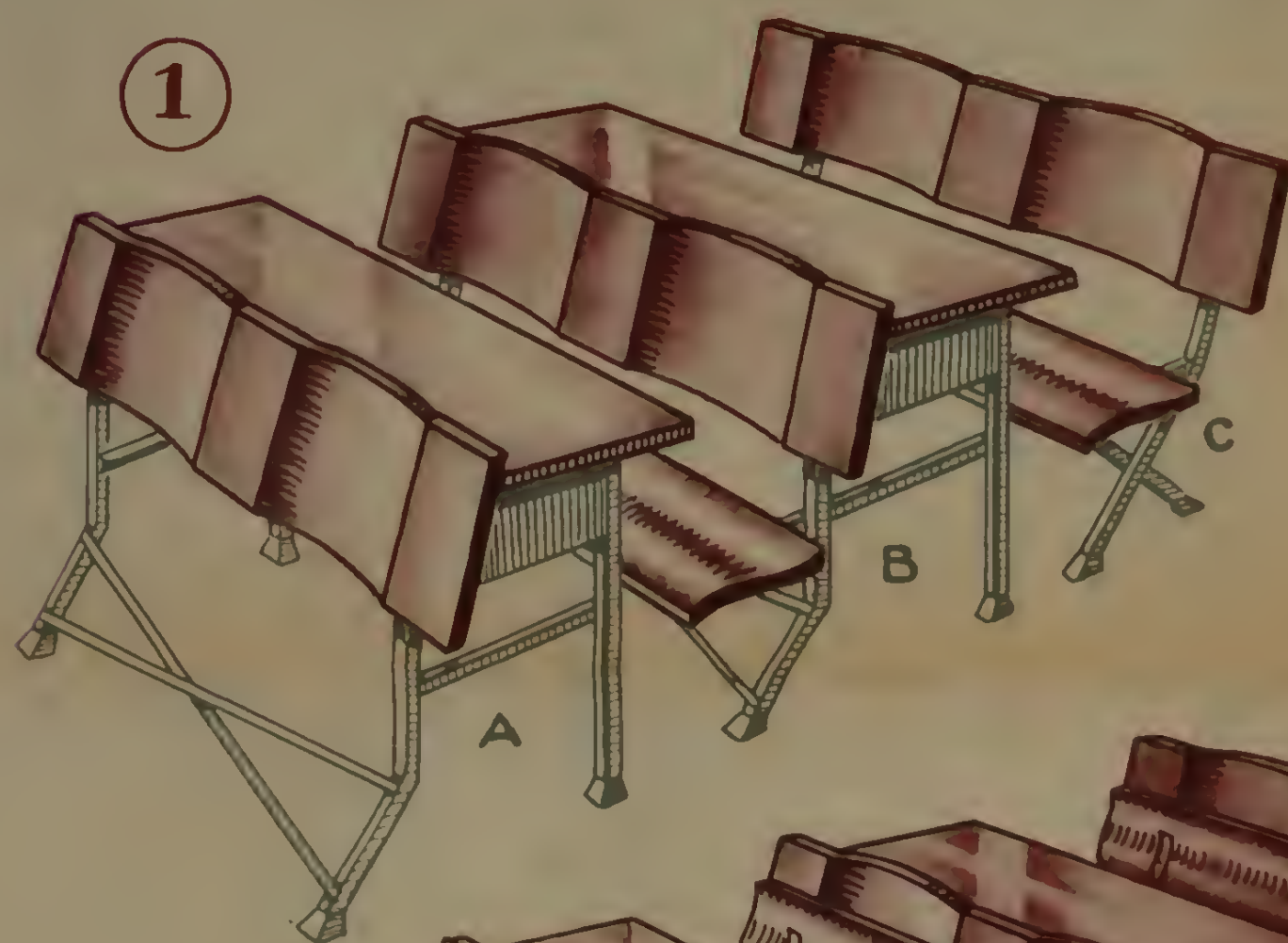


ESCALA
 0 50 100 150 200Km

Esquivel

Conjunto dos móveis "A" -- "B" -- "C".

Carteiras escolares desmontaveis
TIPO SANFONA MARCA Sando



Carteiras anatomicas

Patenteadas

Distribuidor exclusivo.

ORLANDO CARNEIRO DA ROCHA

RUA DO ESPIRITO SANTO 500 - FONE 4-1106

BELO HORIZONTE MINAS GERAIS

ESTADO DE MINAS GERAIS				CAPITAL: BELO HORIZONTE		
AREA (Km2)	POPULAÇÃO	N.º DE MUNICIPIOS	N.º DE DISTRITOS	AREA (Km2)	POPULAÇÃO	NOMES DOS DISTRITOS
581.975	7.839.792	388	1.102	331	360.313	Belo Horizonte Venda Nova



EMPRESAS AÉREAS:

Aerovias	Itaú
Loide	Imperial
Nacional	Panair
Real	OMTA
Aerovias Minas Gerais	N A B
Transc. Brasileira	

COORDENADAS DA CAPITAL:

Lat.(S) 19°55'
 Long.(W.Gr.) 43°55'
 Alt.(m) 915



TRANSPORTES AO RIO DE JANEIRO (DF):

Ferrov EFCB (640 km) ou rodov (540 km) ou aéreo (353 km)



ESTADO DE MINAS GERAIS

BANCOS EXISTENTES NA CAPITAL

Brasil
Crédito Mútuo
Agrícola EMG
Itaú
Minas Gerais
Popular MG
Créd. Pop. Mineiro

Belo Horizonte
Crédito Real MG
Hip. Lar Brasileiro
Lavoura MG
Mineiro Produção
Rib. Junqueira
CB Cruzeiro do Sul

Com. Indústria MG
Financeira Produção
Com. Prod. "Coop."
Mercantil MG
Moreira Sales
London Bank
CB Almério Gonçalves Amorim

Créd. Comércio MG
Gontijo & Irmão
Industrial MG
Meridional MG
Nacional MG
CB Barata e Mascarenhas

MUNICÍPIOS	Mapa	Área km ²	População (Habts.)	TRANSPORTES A CAPITAL ESTADUAL	Em linha reta a Capital Km	Empresa Aeroviária	BANCOS
ABADIA DOS DOURADOS Abadia dos Dourados	9-I	753	9.213	Rodov. 613 km ou 1.º misto: a) rodov. 112km até Patrocínio e b) ferrov. RMV 595 km ou 2.º misto: a) rodov. 208 km até Patos de Minas e b) aéreo 302 km	398		Créd. Real MG
ABAETÉ Abaeté Lameiras	13-II	2.817	26.701	Rodov. 276 km ou misto: a) rodov. 31 km até a estação de Abaeté e b) ferrov. RMV 249 km	175		Minas Gerais Mineiro Prod
ABRE CAMPO Abre Campo Gratada Fazda Bonita Sericita	19-F	816	22.106	Rod. (297 km) ou misto: a) rodov. (26 km) até São Pedro dos Ferros e b) ferrov. LR (79 km) até Ponte Nova e EFCB (252 km)	160		Financeira Prod. Crédito Real
AÇUCENA Acucena Aramirim (ex-Jequitibá de Guanbães) Felicina Naque Ledra Corrida	18-II	1.194	22.399	1.º misto: a) a cavalo (36 km) até Naque b) ferrov.: EFVM (143 km) até Nova Era e EFCB (185 km) ou 2.º misto: a) a cavalo (36 km) até Naque, b) ferrov.: EFVM (68 km) até Governador Valadares c) aéreo (244 km)	176		
AGUAS FORMOSAS Aguas Formosas Bertópolis Crisólita Norte Pampá Umburatiba	22-L	3.335	33.501	Misto: a) rodov. (132 km) até Carlos Chagas, b) ferrov. EFVM (143 km) até Teófilo Otoni, c) rodov. (172 km) até Governador Valadares e d) aéreo (244 km) até Belo Horizonte ou ferrov.: EFVM (211 km) até Nova Era e EFCB (185 km)	448		
AIMORÉS Aimorés	24-II	1.343	37.511	Ferrov.: LFVM (362 km) até Nova Era e EFCB (185 km) ou rodov. (555 km) ou misto: a) ferrov. EFVM	306	Nacional	Brasil Hip. Agric. EMG

ESTADO DE MINAS GERAIS

MUNICÍPIOS	Mapa	Área km ²	População (11abts.)	TRANSPORTES À CAPITAL ESTADUAL	Em linha reta a Capital Km	Empresa Aeroviária	Banco
Alto Capim Conceição do Capim Expedicionário Alício Fênha do Capim Tabaína				(151 km) até Governador Valadares e b) aéreo (244 km)			Mineiro Prod.
AIURUOCA Aiuruoca Serranos	14-C	1 037	10 212	Rodov. (479 km) ou 1.º misto: a) rodov. (11 km) até a Estação de Aiuruoca e b) ferrov. RMV (773 km) ou 2.º misto: a) rodov. (11 km) até a Estação de Aiuruoca e b) ferrov. RMV (208 km) até Barra do Piraí, RJ e EFCB (532 km)	239		Itajubá Créd. Comércio MG
ALEM PARAIBA Além Paraíba Angstura Aventureiro	18-C	694	26.880	Rodov. (478 km) ou ferrov. EFCB (506 km)	254		Financial Prod. Rib. Junqueira Nacional MG Hip. Agríc. EMG
ALFENAS Alfenas Barranco Alto	12-D	836	20 307	Rodov. (487 km) ou ferrov. RMV (733 km) ou aéreo 262 km	262	Nacional Transeont. Brasileira	Brasil Financial Prod Hip. Agríc EMG Lavoura MG Moreira Sales Nacional MG
ALMENARA Almenara Bandeira Pedra Grande	22-N	3 388	30.925	Aéreo 529 km ou misto: a) rodov (513 km) até Montes Claros e b) ferrov. EFCB (540 km) ou aéreo (352 km)	529	Nacional	Brasil Mineiro Prod.
ALPINOPOLIS Alpinópolis São José da Barra	11-E	772	10.874	Rodov. (457 km) ou 1.º misto: a) rodov. (220 km) até Igatama e b) ferrov. RMV (298 km) ou 2.º misto: a) rodov. (34 km) até Passos e b) aéreo (295 km)	279		Itaú Lavoura MG
ALTROSA Altrosia	11 D	365	6 995	Rodov. (488 km) ou misto: a) rodov. (5 km) até a Estação de Movimento e b) ferrov. RMV (762 km)	275		Lavoura MG
ALTO RIO DOCE Alto Rio Doce Apreis Cipotânea Missionário	17 D	659	20 399	Rodov. (284 km) ou misto: (a) rodov. 55 km) até (Barbacena e b) ferrov. EFCB (262 km)	135		Com Ind. MG Mineiro Prod.

ESTADO DE MINAS GERAIS

MUNICÍPIOS	Mapa	Área Km2	População (11abts.)	TRANSPORTES À CAPITAL ESTADUAL	Em linha reta a Capital Km	Empresas Aeroviárias	Bancos
ALFONOPOLIS Alfonópolis Fonseca M. de Ezequiel	17-F	611	15.140	Rodov. (171 km) ou misto: a) rodov. (37 km) até Rio Piracicaba e b) ferrov. EFCB (142 km)	97		Cred. Com. MG
ANAPURDAS Anapúrdas Gracina	10-B	461	17.631	Rodov. (632 km) ou 1.º misto: a) rodov. (48 km) até Jacutinga e b) ferrov. RMV (936 km) ou 2.º misto: a) rodov. (48 km) até Jacutinga e b) ferrov. RMV (345 km) até Cruzeiro, SP e EFCB, via Barra do Piraí, RJ (676 km) ou 3.º misto: a) rodov. (82 km) até Poços de Caldas e b) aéreo (351 km)	365		Cred. Real MG Moreira Salles
ANDARAÉ Andaraé Araxós Carita	15-C	1.756	19.074	Rodov. (380 km) ou ferrov. RMV (657 km) ou misto a) rodov. (151 km) até Barbacena e b) ferrov. EFCB (262 km)	205		Distrito Federal Lavoura MG
ANTÔNIO CARLOS Antônio Carlos (ex-Sítio)	16-D	516	9.021	Ferrov. EFCB (276 km) ou rodov. (217 km)	157		Financial Prod. Lavoura MG
ANTÔNIO DIAS Antônio Dias Ilhéus	18-G	815	12.398	Rodov., via Nova Era (221 km) ou ferrov. EFVM (39 km) até Nova Era e EFCB (185 km)	117		Financial Prod. Lavoura MG
ARAQUARI Aracuari Engenheiro Schnoor Luz	19-M	2.297	24.162	Aéreo (391 km) ou 1.º misto: a) ferrov. EFBM (202 km) até Teófilo Ottoni, b) rodov. (172 km) até Governador Valadares e c) aéreo (214 km) até Belo Horizonte ou ferrov. LFVM (211 km) até Nova Era e EFCB (185 km) ou 2.º misto: a) rodov. (403 km) até Montes Claros e b) ferrov. EFCB (540 km) ou aéreo (352 km)	391	Nacional Imperial	Brasil Mineiro Prod. I
ARAGUARI Araguari Araucária Florestina Piracaba	7-I	2.287	44.617	Rodov. (730 km) ou aéreo (569 km) ou ferrov. CMRF (179 km) até Uberaba e RMV (752 km)	569	Nacional Aerovias VASP	Brasil Com. Ind. MG Cred. Real MG Financial Prod. Hip. Agri. MG Mineiro Prod.
ARAXÁ Araxá	10-G	1.314	19.186	Ferrov. RMV (766 km) ou rodov. (184 km) ou aéreo (314 km)	314	Panair VASP	Brasil Com. Ind. MG Cred. Real MG

ESTADO DE MINAS GERAIS

MUNICIPIOS	Mapa	Area Km2	População (Habts.)	TRANSPORTES À CAPITAL ESTADUAL	Em linha reta a Capital Km	Empresa Aeroviária	Banco
ARCEBURGO Arceburgo	10-D	165	8.805	Rodov. (659 km) ou misto: a) rodov. (22 km) até Guaraniésia e b) ferrov. CMEF (89 km) até a Estação de Juréia e RMV (792 km)	354		Financial Prod. Minas Gerais CB Oinar Du...
ARCOS Arcos	12-F	677	16.378	Rodov. (312 km) ou ferrov. RMV (327 km)	173		Minas Gerais
AREADO Areado	11-D	284	8.233	Rodov. (523 km) ou misto: a) rodov. (1 km) até a Estação de Areado e b) ferrov. RMV (753 km)	283		Com. Ind. MG Lavoura MG
ASTOLFO DUTRA Astolfo Dutra Dona Euzébia	18-D	224	11.958	Rodov. (494 km) ou 1.º ferrov. LR (152 km) até Juiz de Fora e EFCB (365 km) ou 2.º ferrov. LR (175 km) até Ponte Nova e EFCB (252)	192		Financial Prod. Minas Gerais
ATALÉIA Ataléia Fidelândia	21-I	5.187	12.587	MG — Misto: a) a cavalo (36 km) até a Estação de Bias Fortes-MG, b) ferrov. EFBM (68 km) até Teófilo Otoni-MG, c) rodov. (172 km) até Governador Valadares MG, d) aéreo (244 km) até Belo Horizonte MG ou ferrov. EFVM (211 km) até Nova Era, MG e EFCB (185 km) Vitória, LS — Misto: a) a cavalo (36 km) até a Estação de Bias Fortes-MG, b) ferrov. EFBM até Teófilo Otoni-MG, c) rodov. (172 km) até Governador Valadares, MG e d) aéreo (235 km) ou ferrov. EFVM (358 km)	364		
BALPENDI Bacpen II São Tomé das Letras	14-C	1.080	17.238	Ferrov. RMV (712 km) ou rod. (471 km)	247		Itajubá
BALDINI Baldini São Vicente	16-II	528	9.877	Rodov. (81 km) via Lagoa Santa	70		
BAMBUI Bambuí Medeiros Tapiraí	12-F	2.800	25.820	Ferrov. RMV (354 km) ou rodov. (333 km) ou misto: a) rodov. (78 km) até Pium e b) aéreo (210 km)	215		Com. Ind. MG Minas Gerais Mineiro Prod.

ESTADO DE MINAS GERAIS

MUNICIPIOS	Mapa	Area km ²	População (Habts.)	TRANSPORTES À CAPITAL ESTADUAL	Em linha reta a Capital Km	Emp. Aeroviária	Inter.
BARRÃO DE COCAIS Barão de Cocais Bom Jesus do Amparo Caramuru	17-G	521	13.349	Rodov. (86 km) ou ferrov. EFCB (89 km)	48		Lavoura MG
BARBACENA Barbacena Araucária Carmo de Alencida Delfino do Melo Hortolândia Ouro Preto Ponte Brito Ponte Nova Ribeirão Tupaciguara	16-D	2.128	69.585	Ferrov. EFCB (262 km) ou rodov. (229 km)	146		Brasil Cred. Real MG Financeiro Prod. Híp. Agric. FMG Lavoura MG Minas Gerais Nacional MG
BARRA LONGA Barra Longa	17-F	386	14.075	Rodov. (256 km) ou misto: a) rodov. (16 km) até a Estação de Felipe dos Santos e b) ferrov. EFCB (225 km)	99		Financeiro Prod.
BOM VALE Bom Vale Carmo Mantua Santana do Paraopeba	15-F	526	12.720	Ferrov. EFCB (110 km)	56		Minas Gerais Lavoura MG
BITUM Bitum Ibitê Suzano	15-G	513	16.541	Ferrov. RMV (38 km) ou rodov. (35 km)	27		Financeiro Prod. Nacional MG
BOAS FORTES Boas Fortes Cristópolis Ibitipoca	16-C	611	9.370	Rodov. (295 km) ou misto: a) rodov. (66 km) até Barbacena e b) ferrov. EFCB (262 km)	188		Cred. Real MG Nacional MG
BICAS Bicas Pocinho	17-C	230	10.400	Rodov. (370 km) ou ferrov. LR (114 km) até Juiz de Fora e EFCB (365 km) ou misto: a) rodov. (43 km) até Juiz de Fora e b) ferrov. EFCB (365 km)	220		Brasil Com. Ind. MG Financeiro Prod. Híp. Agric. FMG Município Pr-L

ESTADO DE MINAS GERAIS

MUNICIPIOS	Mapa	Area km ²	População (Habts.)	TRANSPORTES À CAPITAL ESTADUAL	Em linha retn a Capital Km	Empresn Aeroviária	Banco
BOA ESPERANÇA Boa Esperança Ilhéua	12-D	1.237	22.361	Rodov. (366 km) ou 1.º misto: n) rodov. (71 km) até Campo Belo e b) ferrov. RMV (410 km) ou 2.º misto: n) rodov. (88 km) até Lavras e b) aéreo (215 km)	214		Brasil Minas Gerais Mineiro Prod
BOCAIÚVA Bocaiúva Guaracinima Olhos d'Água Terra Branca Vargem Mimosas	16-L	7.935	31.229	Ferrov. EFCB (469 km) ou misto: a) ferrov. EFCB (70 km) ou rodov. (56 km) até Montes Claros e b) aéreo (352 km)	311		Com. Ind. MG
BOM DESPACHO Bom Despacho Araújos Engenho do Ribeiro Moema	13-G	1.668	25.863	Ferrov. RMV (222 km — ou rodov. (214 km.	140		Mineiro Prod
BOM JARDIM DE MINAS Bom Jardim de Minas Araújos Taboão	15-C	526	7.256	1.º Ferrov. RMV (695 km — ou 2.º ferrov.: RMV (131 km — até Barra do Piraí, RJ e EFCB (532 km.	227		Financeial Prod. Lavoura MG.
BOM JESUS DO GALHÃO Bom Jesus do Galhã Córrego Novo Piedade	19-G	789	22.742	Rodov. via Raul Soares (338 km) ou ferrov. LR (144 km até Ponte Nova e EFCB (252 km.	170		Financeial Prod. Ribeiro Junqueira
BOM SUCESSO Bom Sucesso Ibiturama Mariana	14-D	855	17.098	Ferrov RMV (295 km — ou rodov (257 km ou misto a) ferrov RMV (71 km — ou rodov (40km até Lavras e b) aéreo (215 km)	151		Lavoura MG Minas Gerais Nacional MG
BONFIM Bonfim Piedade dos Gerais Rio Manso Turibá	15-F	769	18.730	Rodov (89 km — ou misto: a) rodov (31 km — até Brumadinho e b) ferrov EFCB (61 km.	56		Financeial Prod. Minas Gerais
BORDA DA MATA Borda da Mata Sertãozinho Tocos de Mogi	11-B	408	14.932	Rodov (570 km — ou 1.º ferrov RMV, via Aureliano Mourão (735 km) ou 2.º ferrov: RMV (283 km — até Cruzeiro, SP e EFCB, via Barra do Piraí, RJ (676 km	350		Itajubá Lavoura MG

ESTADO DE MINAS GERAIS

MUNICIPIOS	Mapa	Area km2	População (Habs.)	TRANSPORTES A CAPITAL ESTADUAL	Em linha reta a Capital Km	Em Acroviária	Bancos
BOUMINHOS Bomanhos Pantufal	11-C	337	12 525	Rodov (551 km — ou 1.º misto: a) rodov (75 km — até Alfenas e b) ferrov RMV (733 km — ou 2.º misto: a) rodov (35 km — até Poços de Caldas e b) aéreo (354 km)	321		Moreira Sá Nacional MG
BRASILIA Brasilândia Ferreira Dias Ibirituba	15-N	4.243	37 395	Misto: a) rodov (123 km — até Montes Claros o b) ferrov EFCB (540 km) — ou aéreo (352 km)	414		
BRASÓPOLIS Brasópolis Luzianópolis Oliveira Maciel Piranga	12-B	487	23 144	Rodov (619 km) — ou 1.º ferrov RMV (800 km) — ou 2.º ferrov: RMV (208 km) — até Cruzeiro, SP e EFCB, via Barra do Piraí, RJ (676 km)	331		Lavoura MG Nacional MG Cred. Comercio
BRUMADINHO Brumadinho Arachá Piedade do Paraopeba São José do Paraopeba	15-F	630	13 104	Ferrov EFCB (61 km) — ou rodov (58 km)	38		Lavoura MG
BUNDO BRANDÃO Bundo Brandão	11-B	365	11 379	Rodov (630 km) — ou misto: a) rodov (30 km) — até Ouro Fino e b) ferrov RMV (906 km) — até Belo Horizonte ou ferrov: RMV (314 km) — até Cruzeiro, SP e EFCB, via Barra do Piraí, RJ (676 km)	376		Nacional MG
BUNÓPOLIS Bunópolis Augusto de Lima Curimatá Joaquim Felício	15-K	3.193	16 914	Ferrov EFCB (353 km) — ou misto: a) ferrov EFCB (187 km) até Montes Claros e b) aéreo (325 Km)	227		
CABO VERDE Cabo Verde	11-D	362	11 931	Rodov (564 km) — ou 1.º misto: a) rodov (25 km) até Muzambinho e b) ferrov: CMEF (36 km) — até a Estação de Juréia e RMV (792 km) — ou 2.º misto: a) rodov (60 km) — até Poços de Caldas e b) aéreo (354 km)	311		Lavoura MG Moreira Sá
CACHOEIRA DE MINAS ex-Catadupas Cachoeira de Minas ex-Catadupas Itum	12-B	329	9 818	Rodov (535 km) — ou 1.º misto: a) rodov (30 km) até Pouso Alegre e b) ferrov RMV (816 km) — ou 2.º misto: a) rodov (30 km) — até Pouso Alegre e b) ferrov: RMV (254 km) — até Cruzeiro, SP e EFCB, via Barra do Piraí, RJ (676 km)	331		Nacional MG Lavoura MG

ESTADO DE MINAS GERAIS

MUNICIPIOS	Mapa	Area km2	População (Habts.)	TRANSPORTES À CAPITAL ESTADUAL	Em linha reta a Capital Km	Empresa Aeroviária	Banco
CALDAS Caeté Antônio dos Santos Morro Vermelho Penéd'a Roças Novas Taquaraçá União de Caeté	16-G	1.024	22 082	Ferrov EFCB (47 km — ou rodov (48 km)	30		Moreira Sales Financial Prod Lavoura MG
CALDAS (ex-Parreiras) Caldas (ex-Parreiras) Ibitiúra Santana de Caldas	11-C	789	17 815	Rodov (601 km — ou 1.º misto: a) rodov (32 km) — até Poços de Caldas e b) aéreo 354 km ou 2.º misto: a) rodov (212 km — até Varginha e b) ferrov RMV (635 km — ou 3.º misto: a) rodov (121 km) até Machado e b) ferrov RMV (774 km)	340		Moreira Sales Nacional MG
CAMANDUCAIA Camanducaia Itapevi Murtoz	11-A	885	21.975	Rodov (621 km) — ou 1.º misto: a) rodov, via Sapucaá Mirim (92 km) até Pindamonhangaba, SP e b) ferrov EFCB, via Barra do Piraí, RJ (750 km) ou 2.º misto a) rodov (57 km) — até Paraisópolis e b) ferrov RMV (830 km)	389		Itajubá
BAMBUI Cambui Bom Jesus do Córrego Bom Repouso Senador Amaral	11-A	734	22.721	Rodov (600 km) — ou 1.º misto: a) rodov (60 km) — até Pouso Alegre e b) ferrov RMV (846 km) — ou 2.º misto: a) rodov (60 km) — até Pouso Alegre e b) ferrov RMV (251 km) — até Cruzeiro, SP e EFCB, via Barra do Piraí, RJ (676 km)	371		Itajubá Moreira Sales
CAMBUIQUIRA Cambuquira	13-C	253	8.698	Aéreo 258 km ou Ferrov RMV, via Aureliano Mourão (591 km) — ou rodov (458 km) — ou misto: a) rodov (21 km) — até Três Corações e b) ferrov RMV (601 km)	258	Nacional	Financial Prod Mineiro Prod
CAMPANHA Campanha	12-C	315	8 047	Aéreo 263 km ou Rodov (438 km) — ou ferrov RMV, via Aureliano Mourão (611 km) — ou misto: a) rodov (41 km) até Três Corações e b) ferrov RMV, via Aureliano Mourão (461 km)	263	Nacional	Itajubá Lavoura MG
CAMPESTRE Campestre Bandeira	11-C	625	18 049	Rodov (527 km) — ou 1.º misto: a) rodov (47 km) — até Machado e b) ferrov RMV (774 km) — ou 2.º misto: a) rodov (135 km) — até Varginha e b) ferrov RMV (635 km) — ou 3.º misto: a) rodov (45 km) — até Poços de Caldas e b) aéreo (354 km)	313		Mineiro Prod Moreira Sales Nacional MG

ESTADO DE MINAS GERAIS

MUNICIPIOS	Mapa	Area km2	População (Habts.)	TRANSPORTES A CAPITAL ESTADUAL	Em linha reta a Capital km	Emp. Aerov. km	BANCOS
CAMPINA VERDE Campina Verde S. Francisco de Sales	4-G	4 748	13 836	Rodov (832 km) ou 1.º misto: a) rodov (228 km) — até Uberaba e b) ferrov RMV (752 km) — ou aéreo 422 km ou 2.º misto: a) rodov (92 km) — até Itnotaba b) — (755 km)	585		Hip. Agric. EMG Mineiro Prod.
CAMPO BELO Campo Belo Aparel Santana do Jacaré	13-E	829	27 040	Ferrov RMV (440 km) — ou rodov (295 km) ou Aéreo (178 km)	178	Imperial	Braul Com. Ind. MG. Cred. Real MG Hip. Agric. EMG Mineiro Prod.
CAMPO DO MEIO Campo do Meio	12-D	267	6 926	Rodov 121 km ou 1.º misto: a) Rodov 41 km até a estação de Jesuino de Brito e b) Ferrov. RMV — 703 km ou 2.º misto Rodov 126 km) até Campo Belo e b) Ferrov RMV (440 km)	240		Lavoura MG
CAMPO FLORIDO Campo Florido	6-G	1 466	6 115	Rodov (685 km) ou misto: a) rodov (81 km) — até Uberaba e b) ferrov RMV (752 km) ou aéreo (422 km)	489		
CAMPOS ALTOS Campos Altos S. Fronimo dos Poções	11-G	632	5 738	Ferrov RMV 413 km) ou rodov (423 km).	237		Com. Ind. MG Minas G.
CAMPOS GERAIS Campos Gerais Cunha do Ouro	12-D	773	17 200	Rodov (103 km) ou 1.º misto: a) rodov 23 km) — até a Estação de João de Brito e b) ferrov RMV (703 km) — ou 2.º misto: a) rodov (108 km) — até Campo Belo e b) ferrov RMV (440 km).	240		Cred. Real MG Lavoura MG Com. Ind. MG Nacional MG
CANÁPOLIS Canápolis Centralina	5-I	1 261	18 085	Misto a) Rodov. (18 km) até Monte Santo de Minas, e b) Ferrov. CMLF (122 km) até Estação de Juréia e RMV via Aureliano Mourão 652 km ou Rodov. (596 km).	573		Lavoura MG Industrial MG
CANDEIAS Candeias	13-E	719	13 612	Ferrov. RMV (115 km) ou rodov. (315 km)	169		Cred. Real MG Mineiro Prod.
CAPELINHA Capelinha Água Boa	18-K	2 631	35 410	Rodov (633 km) ou misto: a) rodov (251 km) até Diamantina e b) ferrov EFCB (421 km)	289		Hip. Agric. MG
CAPETINGA Capetinga	9-E	291	6 822	Rodov (543 km) ou 1.º misto: a) rodov (42 km) até S.º Sebastião do Paraíso e b) ferrov: CMLF (172 km) até	335		Financial Prod. Itaú

ESTADO DE MINAS GERAIS

MUNICIPIOS	Mapa	Area km2	População (Habts.)	TRANSPORTES A CAPITAL ESTADUAL	Em linha reta a Capital Km	Empresa Aeroviária	BANCO
BOIANA-S				a Estação de Juréia e RMV (792 km) ou 2.º misto: a) rodov (60 km) até Passos e b) aéreo (295 km)			
CAPTÓLIO Capitólio	11 E	532	8 124	Rodov. (393 km) ou misto: Rodov (93 km) até Igua- tama e b) Ferrov RMV (298 km)	235		
CARAI Carai Maranhaiua Pedra Parva	20 L	1 673	15 251	Misto: a) Rodov (51 km) até Novo Cruzeiro, b) Ferrov EFBM (105 km) até Teófilo Otoni, c) Rodov. (172 km) até Gov. Valadares, d) Aéreo (241 km) ou Ferrov EFVM (211 km) até Nova Era e EFCB (185 km)	385		
CARANDAI Carai Tal Capela Nova Carandiba Hermilo Alves	16-E	741	19 003	Ferrov EFCB (221 km) ou rodov (185 km)	117		Lavoura MG
CARANGOLA Carangola Alvor da Faria Lemos São Francisco do Glória	19 E	994	42 626	Aéreo (220 km) ou ferrov: LR (206 km) até a Estação de Pôrto do Cunha e EFCB, via Três Rios, RJ (506 km)	220	OMTA	Brasil Cred. Real MG Hip. Agric. F.MG Mineiro Prod
CARATINGA Caratinga Dom Lora Entre Fôlhas Imbu Santa Bárbara Santa Rita Santo Antônio do Manhuaçu Sapucaia Uaporanga	19 G	2 202	74 202	Aéreo (189 km) ou rodov (415 km) ou ferrov: LR (190 km) até Ponte Nova EFCB (252 km)	189	Nacional	Brasil Com. Ind. MG Cred. Real MG Mineiro Prod Nacional MG Rib. Junqueir Hip. Agric. EMG
CARLOS CHAGAS Carlos Chagas Epaminondas Otoni Presidente Pena Vila Pereira	22 K	3 310	33 062	Misto: a) ferrov EFBM (143 km) até Teófilo Otoni, b) rodov (172 km) até Governador Valadares e c) aéreo (241 km) até Belo Horizonte ou ferrov: EFVM (211 km) até Nova Era EFCB (185 km)	419		Brasil

ESTADO DE MINAS GERAIS

MUNICÍPIOS	Mapa	Area km ²	População (Habts.)	TRANSPORTES A CAPITAL ESTADUAL	Em linha reta a Capital km	Empr. Aeroviária	BANCO
CACHOEIRA DA CACHOEIRA Cachoeira da Cachoeira Eirópsia	13-D	583	8 013	Ferrov RMV, via Aureliano Mourão (120 km) ou rodov (374 km) ou misto: a) ferrov RMV (54 km) ou rodov, via Barra (56 km) até Lavras e b) aéreo (215 km)	217		Nacional MG
CACHOEIRA DA MATA Cachoeira da Mata	14-E	357	9.803	Ferrov RMV (215 km) ou rodov (230 km)	120		Cred. Real MG Labour. MG Cred. Com MG
CACHOEIRA DO CAJURU Cachoeira do Cajuru	14-E	454	8 425	Rodov. (128 km) ou misto rodov (35 km) até Itaúna RMV (100 km).	93		Industrial MG Labour. MG Financial Prod.
CACHOEIRA DO PARANAÍBA Cachoeira do Paranaíba Quilombos	11-I	1 481	20 900	Rodov (131 km) ou 1.º misto: a) rodov (60 km) até a Estação de Catiara e b) ferrov RMV (531 km) ou 2.º misto: a) rodov (110 km) até a Estação de Barra do Funchal e b) ferrov RMV (335 km) ou 3.º misto: a) rodov (75 km) até Patos de Minas e b) aéreo (302 km)	271		Minas Gerais
CACHOEIRA DO RIO CLARO Cachoeira do Rio Claro Itaúna	11-E	1.086	14 108	Rodov (115 km) ou misto: a) rodov (18 km) até a Estação de Movimento e b) ferrov RMV (762 km)	257		Com. Ind. MG Dist. Federal Mineiro Prod.
CAMPO LÍNGUA DE MINAS Campos de Minas (ex-Japão)	14-E	396	9 852	Rodov (158 km)	100		Financial Prod. Minas Gerais
CARANCAS Carancas	14-D	777	4.984	Rodov (131 km) Ferrov RMV (508 km)	190		
CARVALHOS Carvalhos	15-B	287	5 240	Rodov (199 km) ou 1.º misto: a) Rodov (31 km) até Estação de Auruocá e b) Ferrov RMV (773 km) ou 2.º misto Rodov (31 km) até a Estação de Auruocá e b) Ferrov RMV (208 km) até Barra do Piraí (RJ) EFCB (532 km)	238		Lavoura MG
CASCAVELHO RICO Cascaelho Rico	8-I	380	5 173	Rodov (199 km) ou 1.º misto: a) Rodov (73 km) até Monte Carmelo e b) Ferrov RMV (688 km) ou 2.º misto: a) Rodov (104 km) até Araguari e b) Aéreo (569 km).	443		Lavoura MG

ESTADO DE MINAS GERAIS

MUNICIPIOS	Mapa	Area km ²	População (Habs.)	TRANSPORTES A CAPITAL ESTADUAL	Em linha reta a Capital km	Empresa Aeroviária	BANCO
CÁSSIA Cássia	10-E	678	12 889	Rodov (529 km) ou 1.º misto: a) rodov (22 km) até Pratápolis e b) ferrov: CMEF (203 km) até a Estação de Juréia e RMV (792 km) ou 2.º misto: a) rodov. (42 km) até Passos e b) aéreo (295 km)	323		Com. Ind. MG Mineiro Prod. Moreira Sa
CATAGUAZES Cataguazes Cataguariño Itamarati Santana de Cataguazes Sereno Vista Alegre	18-D	747	34 226	Aéreo (209 km) ou rodov (467 km) ou 1.º ferrov: LR (183 km) até Juiz de Fora e EFCB (365 km) ou 2.º ferrov. LR (206 km) até Ponte Nova e EFCB (252 km)	209	Imperial	Brasil Com. Ind. MG Créd. Real MG Hip. Agr. e. LMG
CAXAMBU Caxambu	14-B	115	9 078	Aéreo (250 km) ou Rodov (477 km) ou ferrov RMV (704 km) ou ferrov: RMV (112 km) até Cruzeiro, SP e EFCB, via Barra do Pirai, RJ (676 km)	250	Real Nacional	Com. Ind. MG Financeira Prod. União Mercantil
CLAUDIO Cláudio Monsenhor João Alexandre (ex- Itamembé)	14-F	627	12 031	Ferrov RMV (225 km) ou rodov, via Itaguara (169 km)	107		Hip. Agric. LMG Industrial MG Lavoura MG
COIMBRA Coimbra	18-E	105	5 891	Ferrov LR (82 km) até Ponte Nova e EFCB (252 km) ou Rodov, via Teixeira de Ponte Nova (314 km) ou Rodov, via Piranga e Cons. Lafaiete (325 km).	159		
COMENDADOR GOMES Comendador Gomes	5-G	1 058	3 605	Rodov (787 km) ou misto: a) Rodov (183 km) até Uberaba e b) aéreo (122 km) ou Ferrov RMV (732 km).	541		
COMERCINHO Comercinho	20-N	617	9 071	1.º misto: a) Rodov (477 km) até Montes Claros e b) Ferrov LFCB (540 km) ou aéreo (352 km) ou 2.º misto: Rodov (84 km) até Pedra Azul e b) aéreo (569 km)	463		
CONCEIÇÃO DA APARECIDA Conceição da Aparecida	11-D	327	8 461	Rodov (463 km) ou misto: a) rodov (25 km) até a Estação de Movimento e b) ferrov RMV, via Aureliano Mourão (623 km)	272		Financeira Prod.
CONCEIÇÃO DAS ALAGOAS Conceição das Alagoas Piraúba	7-G	1 612	15 973	Rodov (660 km) ou misto: a) rodov (56 km) até Uberaba e b) ferrov RMV (752 km) ou aéreo (422 km)	470		Mineiro Prod.

ESTADO DE MINAS GERAIS

MUNICÍPIOS	Mapa	Área km ²	População (Habts.)	TRANSPORTES A CAPITAL ESTADUAL	Em linha neta a Capital Km	Empr. Aeroviária	BANCO
CONCEIÇÃO DO MATO DENTRO Conceição do Mato Dentro Brumadinho Congonhas do Norte Côrrego Cosmópolis Felisburgo Itapecerica Morro do Pilar Santo Antônio do Norte Santo Antônio do Rio Abaixo São Sebastião do Rio Preto	17-H	3.381	38.793	Rodov (187 km)	112		Financial Prod.
CONCEIÇÃO DO RIO VERDE Conceição do Rio Verde Aguiar de Contendas	13-C	358	8.155	Ferrov. RMV, via Aureliano Mourão (505 km) ou rodov (505 km)	248		Com. Ind. MG Cred. Res. MG
CONCEIÇÃO DOS OUROS Conceição dos Ouros	12-B	176	5.514	Rodov (516 km) ou 1.º misto: Rodov (11 km) até Pouso Alegre e b) Ferrov. RMV (846 km) ou 2.º misto: Rodov (11 km) até Pouso Alegre e b) Ferrov. RMV (254 km) até Cruzeiro e EFCB, via Barra do Piraí, (RJ) (676 km).	310		Créd. Com. MG
CONGONHAS (ex- Congonhas do Campo) Congonhas (ex-Congonhas do Campo) Alto Maranhão Lobo Leite	16 F	302	9.607	Ferrov. EFCB (151 km) ou rodov (132 km)	66		Financial Prod. Industrial MG
CONQUISTA Conquista Guaxima Jubat	8-G	589	11.877	Rodov (506 km) ou ferrov: CMEF (76 km) até Uberaba e RMV (752 km) ou misto: a) ferrov. CMEF (76 km) ou rodov (65 km) até Uberaba e b) aéreo (122 km)	380		Hip. Agric. MG Nac. Com. Prod.
CONSELHEIRO LAFAIETE Conselheiro Lafaiete Casas Altas da Noruega Cristiano Ottoni Itaverava Queluzita Santana dos Montes (ex-Catuaí)	16 E	1.314	47.677	Rodov (139 km) ou ferrov. EFCB (178 km) ou ferrov. EFCB, via Joaquina Murtinho (143 km)	84		Créd. Com. MG Créd. Ind. MG Industrial MG Lavoura MG Minas Gerais

ESTADO DE MINAS GERAIS

MUNICIPIOS	Mapa	Area km2	População (Habts.)	TRANSPORTES A CAPITAL ESTADUAL	Em linha reta a Capital Km	Empresa Aeroviária	BANCO
CONSELHEIRO PENA Conselheiro Pena Aldeia Alvarenga Barra do Cuicé Cuparaque Ferruginha Goisabeira Penha do Norte	21-H	2 000	46 559	Ferrov. EFVM (292 km) até Nova Era e EFCB (185 km) ou misto: a) ferrov. EFVM (81 km) até Governador Valadares e b) aéreo (244 km)	273		Créd. Com. MG Minas Gerais
CONTAGEM Contagem	15-G	172	6 093	Ferrov. RMV (21 km) e Rodov. (38 km)	15		
COQUELAL Coqueiral	13-D	301	6 873	Rodov. (386 km) ou 1.º misto: Rodov. (91 km) até Campo Belo e b) Ferrov. RMV (410 km) ou 2.º misto: a) Rodov. (108 km) até Lavras e b) aéreo (215 km)	213		Nacional MG
CORAÇÃO DE JESUS Coração de Jesus Alvação Bual Lagoa dos Patos São Geraldo São João da Lagoa São João do Pacul São Joaquim	15-M	4 944	28 971	Misto: a) rodov. (72 km) até Montes Claros e b) ferrov. EFCB (540 km) ou aéreo (352 km)	360		Minas Gerais
CORDISBURGO Cordisburgo Lagoa Bonita	15-II	941	7 716	Ferrov. EFCB (167 km) ou rodov. (111 km)	96		Mercantil MG Minas Gerais
CORINTO Corinto Andrequêç Contra Santo Hipólito Senhora da Glória	15-J	5 854	26 306	Ferrov. EFCB (276 km) ou rodov. (291 km)	180		Lavoura MG Mercantil MG
COROACI Coroaç Conceição de Tronqueiras	19-I	579	11 612	Rodov. (121 km) ou misto: a) Rodov. (196 km) até Governador Valadares e b) aéreo (244 km) ou Ferrov. EFVM (211 km) até Nova Era e EFCB (185 km)	228		

ESTADO DE MINAS GERAIS

MUNICÍPIOS	Mapa	Área km ²	População (Habs.)	TRANSPORTES A CAPITAL ESTADUAL	Em linha reta a Capital km	Emp. Aeroviária	BANCOS
CAMANDUACÁ Camandulândia	9-J	3 204	16 989	Rodov. (615 km) ou 1.º misto: a) rodov. (84 km) a 4 Patrocínio e b) ferrov. RMV (595 km) ou 2.º misto: a) rodov. (180 km) até Patos de Minas e b) aéreo (302 km)	381		Cred. Real MG
CAMANDUACÁ Camandulândia	18-G	529	22 409	Rodov. via Nova Era, (276 km) ou aéreo (146 km) ou Ferrov. EFVM (87 km) até Nova Era e EFCB (185 km)	146	Imperial	Lavoura MG
CAMANDUACÁ Camandulândia	12-G	675	8 831	Rodov. (341 km) ou misto: a) Rodov. (62 km) até Lagoa da Prata e b) Ferrov. RMV (265 km)	208		
CAMANDUACÁ Camandulândia	12-E	598	8 411	Misto a) Rodov. 25 km até Campo Belob) Ferrov. RMV 410 km ou Rodov. 320.	198		Industrial MG
CAMANDUACÁ Camandulândia	13-B	375	11 522	Rodov. (514 km) ou ferrov. RMV. (580 km).	290		Cred. Com. MG Itajubá Lavoura MG
CAMANDUACÁ Camandulândia	15-F	172	4 991	Rodov. 106 km ou 1.º misto: a) rodov. (41 km) até Cruzmaldino e b) Ferrov. EFCB 61 km.	68		Industrial MG
CAMANDUACÁ Camandulândia	14-C	508	6 019	Rodov. 417 km ou Ferrov. RMV 695 km ou Ferrov. RMY 131 km até Cruzeiro e EFCB via Barra do Piraí RJ 676 km.	233		Itajubá
CAMANDUACÁ Camandulândia	15-1	4 471	43 717	Ferrov. EFCB (221 km) — ou rodov. (191 km) ou aéreo 138 km	138	Nacional	Brazil Cred. Real MG Hip. Agric. F. MG Mercantil MG Minciro Pr. Lavoura MG
CAMANDUACÁ Camandulândia	13-A	506	13 045	Rodov. (623 km) — ou 1.º ferrov. RMV (802 km) — ou 2.º ferrov.: RMV (210 km) até Cruzeiro, SP e EFCB, via Barra do Piraí (676 km).	320		Itajubá Nacional MG
CAMANDUACÁ Camandulândia	10-F	1 299	8 551	Rodov. (550 km) — ou 1.º misto: a) rodov. (253 km) até Ignatava e b) ferrov. RMV (298 km) — ou 2.º misto: a) rodov. (67 km) — até Patos e b) aéreo (295 km).	310		

ESTADO DE MINAS GERAIS

MUNICIPIOS	Mapa	Area km2	População (Habts.)	TRANSPORTES A CAPITAL ESTADUAL	Em linha reta a Capital Km	Empresa Aeroviária	BANCO
DIAMANTINA Diamantina Conselheiro Mata Conto de Magalhães Datas Extração Felisberto Caldeira Gouveia Gruada Inhaú Mendanha Mercedes de Diamantina Monjolos São João da Chapada Senador Mourão Tijuel	16-J	8.898	57.550	Ferrov. EFCB (121km) — ou rodov. (379 km) ou aéreo 187 km.	187	OMTA	Cred. Real MG Hip. Agric. MG Industrial MG Lavoura MG Nacional MG
DIONÍSIO Dionísio	18-G	372	8.788	Rodov. 205 km ou 1.º misto Rodov. 50 km até Nova Era e b) Ferrov. EFCB 185 km ou 2.º misto Rodov. 56 km até a Estação de João Mourvade e b) Ferrov. EFCB. 156 km.	123		
DIVINO Divino Orozania	19-E	458	19.190	Rodov., via Juiz de Fora (616km) — ou rodov. via Abre Campo, Ponte Nova e Rio Piracicaba (389 km) — ou misto: a) rodov. (30 km) — até Cacangola e b) ferrov. LR (206 km) — até a Estação de Porto do Cunha e EFCB, via Três Rios, RJ (506 km).	201		Mineiro Prod
DIVINÓPOLIS Divinópolis Santo Antonio dos Campos	14-F	708	33.438	Ferrov. RMV (156 km ou rodov. (185 km).	102		Distrito Feder. I Industrial MG Lavoura MG Minas Gerais Mineiro Prod Nacional MG
DIVISA NOVA Divisa Nova	11-C	214	4.408	Rodov. (526 km) — ou misto: a) rodov. (39 km) — até Alfenas e b) ferrov. RMV (733 km).	295		Lavoura MG
DOM JOAQUIM Dom Joaquim Carmésia	17-I	1.033	18.195	Rodov. (215 km).	128		Lavoura MG

ESTADO DE MINAS GERAIS

MUNICIPIOS	Mapa	Area km ²	População (Habts.)	TRANSPORTES A CAPITAL ESTADUAL	Em linha rota a Capital km	Imprensa Aeroviária	BANCOS
Campos Serra do Pôrto							
D. S. SILVERIO D. Silvério S. Peixe	17-F	363	13 167	Rodov. (189 km) — ou ferrov: LR (61 km) — até Ponte Nova e EFCB (252km) — ou misto: a) rodov (55 km) até Rio Piracicaba e b) ferrov: EFCB (112 km)	106		Minas Gerais Mineiro Prod
D. S. DE CAMPOS D. de Campos B. do	15-D	205	7 498	Rodov (273 km) — ou misto: a) rodov (6 km) — até a Estação de Prados e b) ferrov: RMV (66 km) — até Barbacena e EFCB (262 km)	132		Lavoura MG Financeiro Prod
D. S. DO INDAIÁ D. do Indaiá C. de Vianna Q. Geral	12-II	2 040	18 722	Ferrov: RMV (292 km) — ou rodov (268 km)	182		Brasil Hip. Agríc. LMG Minas Gerais Mineiro Prod
D. S. MENDES D. Mendes	12-C	485	14 895	Rodov (111 km) ou misto: a) rodov (22 km) até Varginha e b) ferrov: RMV (635 km)	251		Lavoura MG Concreto Distrito Federal
D. S. VALIA D. Valia A. de Araujo B. de Araujo	18-E	647	19 101	Rodov, via Ponte Nova e Rio Piracicaba (312 km) — ou rodov, via Piranga e Conselheiro Lafaiete (353 km) — ou misto: a) rodov (21 km) — até a Estação de Coimbra e b) ferrov: LR (82 km) — até Ponte Nova e EFCB (252 km)	170		Minas Gerais
D. S. EMERALDAS D. Emeraldas A. de Vianna M. de Vianna	15-G	900	14 579	Rodov (70 km) — ou misto: a) rodov (24 km) — até a Estação de Vianópolis e b) ferrov: RMV (49 km)	61		Agríc. S. Lago Financeiro Prod
D. S. FELIZ D. Espera Feliz C. de Vianna C. de Vianna	20-E	686	18 437	Ferrov: LR (215 km) até a Estação de Pôrto do Cunha e EFCB, via Três Rios, RJ (506 km) — ou rodov (612 km)	229		Financeiro Prod.
D. S. PINOSA D. Pinosa Itaipiririm Mamonas	18-Q	2 201	18 231	1.º Misto: a) rodov (290 km) — até Montes Claros e b) ferrov: EFCB (510 km) — ou aéreo (352 km) ou 2.º Misto: a) rodov (149 km) — até Matias Cardoso, b) fluv (411 km) — até Pirapora e c) ferrov: EFCB (130 km)	565		Mineiro Prod.

ESTADO DE MINAS GERAIS

MUNICIPIOS	Mapa	Area km ²	População (Habts.)	TRANSPORTES A CAPITAL ESTADIAL	Em linha retn a Capital km	Empresa Aeroviária	BANCO
ESTIVA Estiva	11-B	241	8 314	Rodov. 570 km ou 1.º misto Rodov. 30 km até Pouso Alegre b) Ferrov. RMV via Aureliano Mourão 706 km ou 2.º misto Rodov. 30 km até Pouso Alegre b) Ferrov. RMV (254 km) até Cruzeiro (SP) e EFCB via Barra do Piraí (RJ) 676 km.	358		Nacional
ESTRELA DO INDAIA Estrela do Indaiaí Baú	12-G	625	6 695	Misto: a) Rodov (23 km) até Dolores do Indaiaí e h (Ferrov RMV (292 km) ou Rodov (312 km)	200		
ESTRELA DO SUL Estrela do Sul Grupiara Santa Rita da Estrela	8-I	1.146	13 534	Rodov (658 km) ou 1.º misto: a) rodov (32 km) até Monte Carmelo e b) ferrov RMV (688 km) ou 2.º misto: a) rodov (72 km) até Araguari e b) aéreo (569 km)	418		
EUGENOPOLIS Eugenópolis Antônio Prado Pinhotuba	19-D	388	15.017	Rodov (352 km) ou ferrov: LR (134 km) até a Estação de Pôrto do Cunha, EFCB via Três Rios, RJ (506 km)	226		Financial Prod
EXTREMA Extrema Toledo	11-A	385	12 913	Rodov (649 km) ou 1.º misto: a) rodov (14 km) até a Estação de Vargem, SP; b) ferrov EFBT (77 km) até a Estação de Campo Limpo, SP e EFSJ (49 km) até São Paulo, SP e c) aéreo (503 km) até Belo Horizonte ou ferrov EFCB, via Barra do Piraí, RJ (922 km) ou 2.º misto: a) rodov (85 km) até Piraíópolis e b) ferrov RMV (830 km)	408		Itajubá
FAMA Fama	12-D	89	2 513	Ferrov, via Varginha, (698 km) ou Rodov (471 km)	260		
FELIXLANDIA Felixlandia (ex-Piedade do Bagre)	14-I	1.811	8 614	Rodov, via Curvelo (242 km) ou misto: a) Rodov (48 km) até Curvelo e b) EFCB (221 km)	162		
FERROS Ferros Borba Gato Cubas Santa Rita do Rio do Peixe Santo Antônio da Fortaleza Sete Cachoeiras	17-II	1.137	22 139	Rodov (254 km) ou misto: a) rodov (136 km) até Santa Bárbara e b) ferrov EFCB (99 km)	123		Com. Ind. MG Lavoura MG

ESTADO DE MINAS GERAIS

MUNICIPIOS	Mapa	Area km2	População (Habts.)	TRANSPORTES A CAPITAL ESTADUAL	Em linha reta a Capital Km	Empresa Aeroviária	BANCOS
FORMIGA Formiga Alcobaça Pombal Carmo Fundo Lameira	13-F	1.596	33.724	Ferrov RMV (357 km) ou rodov (282 km)	168		Financial Prod. Ihp. Agríc. EMG Industrial Comer- cial MG Minas Gerais Brasil Com. Ind. MG.
FRANCISCO SÁ Francisco Sá Cambraia	17-N	2.975	23.526	Misto: a) rodov (55 km) até Montes Claros e b) ferrov EFCB (540 km) ou aéreo (352 km)	386		Rib. Junqueira
FRANCISCO SALES Francisco Sales Mandurim	15-C	575	7.629	Ferrov RMV (637 km) ou rodov (380 km)	204		Minas Gerais Rib. Junqueira
FUTAL Futal Loural	6-F	3.004	18.425	Rodov (737 km) ou misto: a) rodov (133 km) até Uberaba e b) aéreo (422 km) ou ferrov RMV (752 km)	527		Mineiro Prod. CB Raul de Paula e Silva
GALILEIA Galiléia (ex-Moscovita) São Geraldo do Baixo Sapucaia do Norte	20-I	1.324	27.163	1.º Misto: a) Rodov (28 km) até Conselheiro Pena e b) EFVM (292 km) até Nova Era e EFCB (185 km) ou 2.º misto: a) rodov 28 km) até Cons. Pena e b) Ferrov EFVM (81 km) até Gov. Valadares c) aéreo (244 km)	274		
G. MIRIM Gaurim Paulinho	12-C	458	13.383	Rodov (494 km) ou 1.º misto: a) rodov (18 km) até Machado e b) ferrov RMV (774 km) ou 2.º misto: a) rodov (106 km) até Varginha e b) ferrov RMV (635 km) ou 3.º misto: a) rodov (110 km) até Poços de Caldas e b) aéreo (354 km)	297		Mineiro Prod. Moreira Sales
GOVERNADOR VALADARES Governador Valadares Alpercata Brejaubinha Chonin	20-I	2.866	61.489	Ferrov: EFVM (211 km) até Nova Era e EFCB (185 km) ou rodov (492 km) ou aéreo (244 km)	243	Nacional Panair NAB	Com. Ind. MG Brasil Crée. Real MG Ihp. Agríc. EMG Lavoura MG Minas Gerais Mineiro Prod.
GRÃO MOGOL Grão Mogol	18-M	9.371	33.020	Misto: a) rodov (155 km) até Montes Claros e b) ferrov EFCB (540 km) ou aéreo (352 km)	387		

ESTADO DE MINAS GERAIS

MUNICIPIOS	Mapa	Area km2	População (Habts.)	TRANSPORTES A CAPITAL ESTADUAL	Em linha reta a Capital Km	Empresa Aeroviária	BANCO
Barroco Botumirim Catuni Cristália Itacambira							
GUANHÃES Guanhães Branhinas do Guanhões Correntinho Dores de Guanhões Farias Sapucaia de Guanhões	18-1	1.910	35.415	Rodov (287 km)	164		Hip. Agríc. FMG Lavoura MG Financial Prod
GUAPÉ Gnapé Araúna	12-E	927	12.993	Rodov (421 km) ou 1.º misto: a) rodov (121 km) até Iguaçu e b) ferrov RMV (298 km) ou 2.º misto: n) rodov (52 km) até Pium e h) aéreo (210 km)	229		Financial Prod
GUARACIABA Guraciaba	17-E	335	10.815	Rodov (267 km) ou misto: a) Rodov (123 km) até Cons. Lafaiete e b) Ferrov EFCB (178 km)	122		Industrial MG
GUARANÉSIA Guranesia Santa Cruz do Prata	10-D	280	14.542	Rodov (637 km) ou ferrov: CMEF (89 km) até a Estação de Jurúia e RMV, via Aureliano Mourão (652 km)	338		Créd. Com. MG Lavoura MG CB Alv Per & Co
GUARANI Gurani	17-D	263	8.227	Rodov, via Rio Novo e Juiz de Fora, (410 km) ou 1.º ferro: LR (80 km) até Juiz de Fora e EFCB (365 km) ou 2.º ferrov: LR (186 km) até Ponte Nova e EFCB (252 km)	186		Créd. Real MG Mineiro Prod
GUARARÁ Gurará Maripá	17-C	168	5.546	Rodov (374 km) ou misto: a) rodov (47 km) até Juiz de Fora e b) ferrov EFCB (365 km)	222		
GUAXUPÉ Guaxupé	10-D	289	18.906	Aéreo (330 km) ou Rodov (625 km) ou ferrov: CMEF (71 km) até a Estação de Jurúia e RMV, via Aureliano Mourão (652 km) ou misto: a) rodov (95 km) até Passos e b) aéreo (295 km)	330	Nacional Real	Brasil Créd. Com. MG Hip. Agríc. FMG Mercantil SP Nacional MG São Paulo

ESTADO DE MINAS GERAIS

MUNICIPIOS	Mapa	Area km2	População (Habts.)	TRANSPORTES A CAPITAL ESTADUAL	Em linha reta a Capital km	Empresa Aeroviária	BANCOS
GUARULOPES Guarulopos Serra da Canastra Várzea Bonita	11-F	2 568	12 378	Rodov (420 km) ou 1.º misto: a) rodov (87 km) até Bambuí e b) ferrov RMV (351 km) ou 2.º misto: a) rodov (179 km) até Passos e b) aéreo (295 km)	258		Minas Gerais
GUARUVAL Guaroval	18 D	143	10 088	1.º misto: a) Rodov (21 km) até Ubá e b) Ferrov LR (140 km) até Ponte Nova, e EFCB (252 km) ou misto a) (21 km) até Ubá b) ferrov LR (127 km) até Juiz de Fora e EFCB (365 km) ou Rodov, via Juiz de Fora (469 km)	182		Financial Prod
GUARICEMA Guaricema Trindade Vila Bôas	18 D	287	17 160	Rodov (490 km) ou misto: a) rodov (48 km) até Visconde do Rio Branco e b) ferrov: LR (118 km) até Ponte Nova e LFCB (252 km)	178		Financial Prod.
IBIACÁ Ibiacá Buzes São João do Oriente	19-H	617	18 526	Rodov, via Caratinga, (168 km) ou 1.º misto: a) Rodov (53 km) até Caratinga e b) Ferrov: LR (190 km) até Ponte Nova e EFCB (252 km) ou 2.º misto: a) Rodov (78 km) até Estação Cachoeira da Escura e b) Ferrov LFVM (126 km) até Nova Era e EFCB (185 km)	190		
IBIÁ Ibiá Aracitã Teófilo	10-II	2.627	11 158	Ferrov RMV (477 km) ou rodov (424 km) ou misto: a) ferrov RMV (89 km) ou rodov (60 km) até Araxá e b) aéreo (314 km)	270		Com. Ind. MG Minas Gerais
IBIRACI Ibiraci Campo das Canoas	9 F	816	14 980	Rodov (571 km) ou misto: a) rodov (42 km) até Franca, SP; b) ferrov CMFF (189 km) até Uberaba e c) RMV (752 km) ou aéreo (122 km)	311		Com. Ind. MG Itaú
IGUATAMA Iguatama	12-F	587	8 419	Ferrov RMV (298 km) ou rodov (312 km) ou misto: a) rodov (69 km) até Pium e b) aéreo (210 km)	188		Minas Gerais
INDIANÓPOLIS Indianópolis	8 H	831	4 722	Rodov (637 km) ou 1.º misto: a) rodov (74 km) até Monte Carmelo e b) ferrov RMV (658 km) ou 2.º misto: a) rodov (55 km) até Uberlândia e b) aéreo (168 km)	436		
INHAPIM Inhapim Dom Cavati	19 G	1 011	35 083	Rodov, via Caratinga (144 km) ou 1.º misto: a) rodov (29 km) até Caratinga e b) ferrov: LR (190) até Ponte Nova e LFCB (252 km) ou 2.º misto: a) rodov	198		Financial Prod.

ESTADO DE MINAS GERAIS

MUNICIPIOS	Mapa	Area km ²	População (Habts.)	TRANSPORTES A CAPITAL ESTADUAL	Em linha retn a Capital Km	Empresa Aeroviária	BANCOS
Itajutiba Veadinho				(54 km) até a Estação de Cachoeira Escura e b) ferrov: EFVM (126 km) até Nova Era e EFCB (185 km)			
INHAUMA Inhaúma Fortuna	15-II	511	7 544	Rodov, via Sete Lagoas (103 km) ou misto: n) Rodov (20 km) até Sete Lagoas e b) EFCB (108 km)	68		Hip. Agríc. MG
IPANEMA Ipanema Conceição do Ipanema Taparubá	20-G	891	27 008	Rodov (466 km) ou 1.º misto: n) rodov (96 km) até Manhuassú e b) ferrov: LR (325 km) até a Estação de Porto do Cunha e EFCB, via Três Rios, RJ (506 km) ou 2.º misto: a) rodov (181 km) até Rnul Soares e b) ferrov: LR (92 km) até Ponte Nova e EFCB (252 km)	234		Hip. Agríc. 1 MG Minas Gera
ITABIRA (ex-Presidente Vargas) Itabira (ex-Presidente Vargas) Ipoema Senhora do Carmo	17-G	1 256	25 651	Rodov (162 km) ou ferro: EFVM (45 km) até Nova va Era e EFCB (185 km) ou misto: a) rodov (61 km) até Santa Bárbara e b) ferrov EFCB (99 km)	83		Com. Ind. MG Créd. Real MG Financeira Prod Industrial MG Lavoura MG Minas Gerais
ITABIRITO Itabirito Acuril Baço São Gonçalo do Monte	16-F	511	13 086	Ferrov EFCB (81 km) ou rodov (73 km)	42		Minas Gerais Lavoura MG Mineiro Prod
ITAGUARA Itaguara	14-F	410	7 163	Rodov (126 km) ou misto: a) rodov (68 km) até Brumadinho e b) ferrov EFCB (61 km)	78		Industrial MG Minas Gerais
ITAJUBA Itajubá Bicas do Meio Lourenço Velho Pirangaçu	13-B	631	41 133	Aéreo (320 km) 1.º Ferrov, RMV via Aurilino Mourão (626 km) ou 2.º ferrov: RMV (174 km) até Cruzeiro, SP e EFCB, via Barra do Piraí, RJ (676 km) ou rodov (591 km) ou aéreo (367 km)	320	OMTA	Comércio Créd. Com. MG Hip. Agríc. 1 MG Itajubá Nacional MG Lavoura MG
ITAMARANDIBA Itamarandiba Aricanduva Carbonita	18-K	4 211	30 958	Rodov (575 km) ou misto: a) rodov (196 km) até Diamantina e b) ferrov EFCB (121 km)	255		

ESTADO DE MINAS GERAIS

MUNICIPIOS	Mapa	Area km ²	População (Habts.)	TRANSPORTES A CAPITAL ESTADUAL	Em linha reta a Capital km	Empreza Aeroviária	BANCOS
Pouso Alegre Pouso de França							
ITAMBACURI Itambacuri Campanário Fátima Gaspar Fátima Serafim Piedade São José do Divino	20-J	4.378	59.090	Rodov (825 km) ou misto: a) rodov (133 km) até Governador Valadares e b) aéreo (244 km) até Belo Horizonte ou ferrov: EFVM (211 km) até Nova Era e EFCB (185 km)	317		Lavoura MG
ITAMOGI Itamogi	9-D	242	8.084	Ferrov: CMEF (113 km) até a Estação de Juréia e RMV, via Aureliano Mourão (652 km) ou rodov (584 km) ou rodov (101 km) até Passos e b) aéreo (295 km) ou misto: a) ferrov. CMEF (105 km).	351		Itaí Mineiro Prod
ITAMONTE Itamonte Aragua	14-B	577	9.109	Rodov (525 km) ou 1.º misto: a) rodov (18 km) até Pouso Alto e b) ferrov RMV, via Aureliano Mourão (571 km) ou 2.º misto: a) rodov (18 km) até Itanhandú e b) ferrov: RMV (17 km) até Cruzeiro, SP e EFCB, via Barra do Piraí, RJ (676 km)	280		Créd. Com. MG
ITANHANDU Itanhandú	14-B	143	6.678	Rodov (521 km) ou 1.º ferrov: RMV, via Aureliano Mourão (584 km) ou 2.º ferrov: RMV (47 km) até (Cruzeiro, SP e EFCB, via Barra do Piraí, RJ (676 km)	284		Créd. Com. MG Itajubá
ITANHOMI Itanhomi	20-II	793	22.431	Rodov (516 km) ou 1.º misto: a) Rodov (86 km) até Gov. Valadares e b) aéreo (244 km) ou Ferrov EFVM (211 km) até Nova Era e EFCB (185 km)	234		
ITAPAGIPE Itapagipe	5-G	1.788	6.633	Rodov (777 km) ou misto: a) Rodov (173 km) até Uberaba e b) aéreo (122 km) ou Ferrov RMV (752 km)	570		
ITAPECERICA Itapecerica Camacho Marilândia Pedra do Indaíá São Sebastião do Curral	13 F	2.014	36.127	Aéreo (138 km) ou ferrov RMV (234 km) ou rodov, via Leopoldina (263 km) ou rodov, via Partidário (250 km)	138	Imperial	Com. Ind. MG Lavoura MG

ESTADO DE MINAS GERAIS

MUNICIPIOS	Mapa	Area km ²	População (Habs.)	TRANSPORTES A CAPITAL ESTADUAL	Em linha reta a Capital km	Empresa Aeroviária	BANCOS
ITAIANA Itaúna Itatiaiuçu	14-F	778	24 055	Ferrov RMV (100 km) ou rodov (93km)	69		Com. Ind. MG Industrial MG Lavoura MG Minas Ger. Inst. Centr. Fam
ITINGA Jacaré Santana do Araçuaí	20-M	2.783	19 027	1.º Misto: a) rodov (54 km) até Arassuaí, b) ferrov EFBM (202 km) até Teófilo Otoni, c) rodov (172 km) até Governador Valadares e d) aéreo (244 km) até Belo Horizonte ou ferrov: EFVM (211 km) até Nova Era e EFCB (185 km) ou 2.º misto: a) rodov, via Araçuaí (457 km) até Montes Claros e b) aéreo (352 km) ou EFCB (540 km)	433		
ITUETA Itueta	21-11	554	11.143	Ferrov EFVM (338 km) até Nova Era e EFCB (185 km) ou misto: a) ferrov EFVM (129 km) até Governador Valadares e b) aéreo (244 km)	297		
ITUIUTABA Itumtuba Capimópolis Guriuhatã	5-1	6.080	53 240	Rodov. (827 km) ou aéreo (755 km) ou misto: a) rodov. (156 km) até Uberlândia e b) ferrov: CMEF (132 km) até Uberaba e RMV (752 km)	755	Nacional	Brasil Créd. Real MG Hip. Agríc. EMG Mineiro Prod. Triângulo Mineiro
ITI MIRIM Itumirim Ingal Itutinga	14-D	904	9.090	Rodov (318 km) ou ferrov RMV, via Aureliano Mourão (398 km) ou misto: a) ferrov RMV (32 km) ou rodov (21 km) até Lavras e b) aéreo (215 km)	184		Créd. Com. MG Minas Gerais
ITURAMA Iturama (ex- Camélia)	3 G	5 890	9 556	Rodov (928 km) ou 1.º misto: a) Rodov (324 km) até Uberaba b) Ferrov RMV (752 km) ou aéreo (422 km) ou 2.º misto: a) Rodov (188 km) até Ituiutaba e b) aéreo (755 km)	658		
LABOTICATUBAS Laboticatubas Almeida Riacho Fundo	16-G	1 634	16 546	Rodov (82 km)	48		Financial Prod

ESTADO DE MINAS GERAIS

MUNICIPIOS	Mapa	Area km2	População (Habts.)	TRANSPORTES A CAPITAL ESTADUAL	Em linha reta a Capital Km	Em Aeroviária	BANCOS
JACINTO Jacinto São Antônio do Jacinto	23-N	1.775	19.885	Misto: a) rodov (603 km) até Montes Claros e b) ferrov EFCB (540 km) ou aéreo (352 km)	571		
JACUIBÁ Jacuibá Santa Cruz das Arcoas	10-D	622	10.590	Rodov (532 km) ou 1.º misto: a) rodov (22 km) até a Estação de Biguaçu e b) ferrov: CMDF (104 km) até a Estação de Juréia e RMV, via Aureliano Mourão (652 km) ou 2.º misto: a) rodov (49 km) até Passos e b) aéreo (295 km)	319		
JANUÁRIA Januária Alletina	10-B	394	15.962	Rodov (631 km) ou 1.º ferrov: RMV, via Aureliano Mourão (796 km) ou 2.º ferrov: RMV (345 km) até Cruzeiro, SP e EFCB, via Barra do Piraí (676 km)	383		Créd. Com. MP Hip. Agríc. EMT Mineiro Prod.
JANUÁRIA Januária	17-O	2.156	13.317	Ferrov EFCB (686 km) ou misto: a) Rodov (175 km) até Montes Claros b) EFCB (540 km) ou aéreo (352 km)	468		
JANUÁRIA Januária Bom do Amparo Congo Marinho Itamarambá Leopoldina Mendes Pombas de Maria da Cruz	15-P	17.084	50.369	Aéreo (491 km) ou Misto: a) fluv (319 km) até Pirapora e b) ferrov EFCB (430 km)	491	OMTA	Brasil Hip. Agríc. EMT
JERQUIRI Jerquiri Gramma Pirambá São Vicente do Gramma	18-F	560	21.663	Rodov (287 km) ou misto: a) rodov (48 km) até Ponte Nova e b) ferrov EFCB (232 km)	148		Minas Gerais
JERQUITAI Jerquitai	15-L	1.874	10.047	Misto: a) Rodov (86 km) até Pirapora e b) ferrov EFCB (430 km) ou aéreo (300 km)	309		
JERQUITIBÁ Jerquitibá Fundândia	15-H	638	9.509	Rodov (128 km) ou misto: a) Rodov (15 km) até Sete Lagoas e b) ferrov EFCB (108 km)	75		

ESTADO DE MINAS GERAIS

MUNICÍPIOS	Mapa	Área km ²	População (Habts.)	TRANSPORTES A CAPITAL ESTADUAL	Em linha reta a Capital Km	Empresa Aeroviária	BANCOS
JEQUITINHONHA Jequitinhonha São Pedro do Jequitinhonha	21-N	3 527	19 195	Aéreo (197 km) ou Misto: a) rodov (505 km) até Montes Claros e b) ferrov EFCB (540 km) ou aéreo (352 km)	497	Nacional	Hip. Agríc. I MG CB Aurora Martins Araujo
JESUÂNIA Jesuânia	13-B	143	4 755	Ferrov, via Aureliano Mourão (559 km) Rodov (488 km)	273		
JOAÍMA Joiima Felisburgo	21-M	2 877	23 102	Misto: a) rodov (535 km) até Montes Claros e b) ferrov (540 km) ou aéreo (352 km)	477		Mineiro Prod
JOÃO PINHEIRO João Pinheiro Cantinga Canabrava Veredas	11-K	14.427	18.310	Rodov (667 km) ou 1.º misto: a) rodov (254 km) até a Estação de Catiara e b) ferrov RMV (534 km) ou 2.º misto: a) rodov (161 km) até Patos de Minas e b) aéreo (302 km)	337		
JOÃO RIBEIRO João Ribeiro Bituri Desterro de Entre Rios Jecuba São Brás do Suaçuí São Sebastião do Gil Serra do Camapuã	15-E	1.193	23.261	Rodov (181 km) ou misto: a) rodov (21 km) até a Estação de Jecuba e b) ferrov EFCB (136 km)	85		Financeiro Prod Lavoura MG Mineiro Prod
JORDÂNIA Jordânia Fátima de Jordânia	23-O	554	10.821	Misto: Rodov (655 km) até Montes Claros e b) Ferrov EFCB (540 km) ou aéreo (352 km)	598		
JUIZ DE FORA Juiz de Fora Chácara Coronel Pacheco (ex-Água Limpa) Ibitiguara Paula Lima Porto das Flores Rosário de Minas (ex-Augusto Franco) Sarandira Torreões Três Ilhas	17-C	2.074	129.092	Ferrov EFCB (365 km) ou rodov (327 km)	214		Brasil Com. Ind. MG Créd. Com. MG Créd. Real MG Hip. Agríc. I MG Lavoura MG Inst. Merid. MG Minas Gerais Mineiro Prod Nacional MG CB Financ. de M.

ESTADO DE MINAS GERAIS

MUNICIPIOS	Mapa	Area km2	População (Habts.)	TRANSPORTES A CAPITAL ESTADUAL	Em linha relativa Capital km	Empresas Aeroaviária	BANCOS
JUZEIRA Juzeira	10-D	237	7.750	Rodov (527 km) ou misto: a) Rodov (48 km) até a Estação de Juréia e b) Ferrov RMV, via Aurchano Mourão (652 km)	315		
LAMINIÁ Lamacha	20 K	930	16.827	1.º misto: a) Ferrov EFVM (64 km) até Teófilo Ottoni Rodov (172 km) até Governador Valadares e c) aéreo (241 km) ou Ferrov EFVM (211 km) até Nova Era e EFCB (185 km)	344		
LAGOA DA PRATA Lagoa da Prata	12-F	434	10.601	Ferrov RMV (265 km) ou rodov (259 km)	169		Financeira Prod Minas Gerais
LAGOA DOURADA Lagoa Dourada Cruzeiro Grande	15-E	639	8.653	Rodov (220 km) ou misto: a) rodov (35 km) até Carandaí e b) ferrov EFCB (221 km)	113		Lagoa Dourada
LAGOA SANTA Lagoa Santa	16-G	262	7.814	Rodov (45 km)	32		
LAMINIÁ Lamacha Grande	20 F	689	27.274	Rodov (463 km) ou misto: a) rodov (66 km) até Manhumirim e b) ferrov LR (297 km) até Estação de Pôrto do Cunha e EFCB, via Três Rios, RJ (506 km)	246		Mineiro Prod Nacional MG
LAMBARI Lambari	13 C	227	9.598	Ferrov RMV, via Aurchano Mourão (568 km) ou rodov (180 km) ou aéreo (271 km)	271	Nacional	Financeira Prod Mineiro Prod
LARANJAL Laranjal São João da Sapucaia	19 D	217	6.900	Rodov (482 km) ou 1.º misto: a) rodov (31 km) até Cataguazes e b) ferrov LR (183 km) até Juiz de Fora e EFCB (365 km) ou 2.º misto: a) rodov (31 km) até Cataguazes e b) ferrov LR (206 km) até Ponte Nova e EFCB (252 km)	223		Financeira Prod
LAVRAS Lavras Ipaci	14 D	651	28.015	Rodov (297 km) ou aéreo (215 km) ou ferrov RMV, via Aurchano Mourão (306 km) ou via Igatama (597 km)	215	Nacional	Créd. Real MG Distrito Federal Financeira Prod Hip. Agríc. LMG Indústria LMG Minas Gerais Mineiro Prod Nacional MG

ESTADO DE MINAS GERAIS

MUNICÍPIOS	Mapa	Área km ²	População (Habts.)	TRANSPORTES A CAPITAL ESTADUAL	Em linha reta a Capital km	Empresa Aeroviária	BANCOS
LEOPOLDINA Leopoldina Abulha Argenta Puentuba Providência Ribeiro Junqueira (ex-Campo Limpo) Tebas	18-C	1 093	10 761	Rodov (166 km) ou 1.º ferrov: LR (212 km) até Juiz de Fora e EFCB (365 km) ou 2.º ferrov: LR (236 km) até Ponte Nova e EFCB (252 km)	225		Lavoura MG, Hip. Agríc. I MG, Mineiro Prod. Rib. Junqueira
LIBERDADE Liberdade Arimatã Mirantão Pisa Vinte	15-B	1 120	14 517	1.º ferrov: RMV (152 km) até Barra do Piraí, RJ e EFCB (532 km) ou 2.º ferrov: RMV, via Aureliano Mourão (576 km)	236		Itajubá Lavoura MG
LIMA DUARTE Lima Duarte Conceição de Ibitipoca Olaria Pedro Teixeira Santam do Garambéu São Domingos da Bocaina	16-C	1 300	20 967	Ferrov EFCB (402 km) ou rodov 361 km)	214		Lavoura MG Nacional MG
LUMINÁRIAS Luminárias	14-C	488	4 360	Rodov 349 km) ou misto: a) Rodov (52 km) até Lavras b) Ferrov RMV (304 km) ou aéreo (215 km)	205		Nacional MG
LUZ Luz Esteios	12-G	1 176	13 583	Rodov (309 km) ou misto: a) rodov (50 km) até Lagoa da Prata e b) ferrov RMV (265 km)	185		Com. Ind. MG Minas Gerais Mineiro Prod.
MACHADO Machado Cana do Reino Douradinho	12-C	676	22 441	Aéreo (285 km) ou Ferrov RMV (774 km) ou rodov (480 km) ou misto: a) rodov (88 km) até Varginha e b) ferrov (635 km)	285	Aerovias Brasil	Hip. Agríc. I MG Lavoura MG Mineiro Prod. Moreira Sales
MALACACHETA Malacheta Antônio Ferreira Franciscópolis Jaguará Setubinha	19-K	209	33 777	Misto: a) rodov (55 km) até a Estação de Sucanga, b) ferrov EFBM (32 km) até Teófilo Ottoni, c) rodov (172 km) até Governador Valadares e d) aéreo (244 km) até Belo Horizonte ou ferrov: EFVM (211 km) até Nova Era e EFCB (185 km)	303		

ESTADO DE MINAS GERAIS

MUNICIPIOS	Mapa	Area km2	População (Habts.)	TRANSPORTES A CAPITAL ESTADUAL	Em linha reta a Capital km	Linhas Aeroviária	BANCOS
MANGA Manga Mendes Cardoso Nandutiha S. Sebastião dos Poções	16-Q	8 611	21 417	Misto: a) fluv (428 km) até Pirapora e b) ferrov EFCB (430 km)	571		
MANHUAÇU Manhuaçu Lourourgo Riacho S. João do Manhuaçu S. Pedro do Avaf. S. Sebastião do Sacramento	19-F	1.114	35.028	Ferrov: LR (325 km) até a Estação de Porto do Cunha e EFCB, via Três Rios, RJ (506 km) ou rodov (370 km) ou misto: a) rodov (85 km) até Raul Soares e b) ferrov: LR (92 km) até Ponte Nova e EFCB (252 km)	205		Hip. Agric. LMG Minas Gerais União Prod. Nacional MG
MONHUMIRIM Monhumirim D. Anlé Martins Soares Presidente Soares	20-F	664	28 237	Ferrov: LR (297 km) até a Estação de Porto do Cunha e EFCB, via Três Rios, RJ (506 km) ou rodov (397 km)	211		Créd. Real MG Minciro Pro L. Hip. Agric. LMG
MANTENA Mantena Ara Dore de Mantena Barragem do Ariranha Bom Jesus do Mantena Itabirinha	22-1	4.420		Bel. Horizonte MG 1.º Misto: a) rodov: (95 km) até Conselheiro Pena, MG e b) ferrov: EFVM (292 km) até Nova Era, MG, b) e EFCB (185 km) ou 2.º misto: a) rodov (95 km) até Conselheiro Pena-MG, b) ferrov EFVM (81 km) até Governador Valadares, MG e c) aéreo (241 km) Vitória, ES - Misto: a) rodov (95 km) até Conselheiro Pena, MG e b) ferrov EFVM (277 km)	336		
MAR DE ESPANHA Mar de Espanha Chiador Engenho Novo Penha Longa Saudade Steador Côrtes	17-C	738	19 477	Rodov (376 km) ou ferrov: LR (77 km) até Três Rios, RJ e EFCB (442 km) ou misto: a) rodov (49 km) até Juiz de Fora e b) ferrov EFCB (365 km)	236		Financial Prod. Hip. Agric. LMG
MARIA DA FÉ Maria da Fé	13-B	198	8 319	Rodov (567 km) ou 1.º ferrov RMV, via Aureliano Mourão (599 km) ou 2.º ferrov: RMV (117 km) até Cruzzeiro, SP e EFCB, via Barra do Pirai, RJ (676 km)	305		Itajubá Créd. Com. MG

ESTADO DE MINAS GERAIS

MUNICIPIOS	Mapa	Area km ²	População (Habs.)	TRANSPORTES A CAPITAL ESTADUAL	Em linha reta a Capital Km	Empresa Aeroviária	BANCOS
MARIANA Mariana Acaíca Bandeirantes Cachoeira do Brumado Camargos Cláudio Manoel Diogo de Vasconcelos Furquim Monsenhor Horta Padre Viegas (ex-Mainart) Passagem de Mariana Santa Rita Durão	17-F	1.143	32.827	Ferrov EFCB (167 km) ou rodov (141 km)	76		Lavoura MG Minas Ger
MARTINHO CAMPOS Martinho Campos	13-II	1.043	10.387	Ferrov RMV (235 km) ou rodov (270 km)	153		
MATEUS LEME Mateus Leme Azurita Boturobi Igarapé Iuatubá	15-F	584	11.862	Ferrov RMV (72 km) ou rodov (63 km)	51		Industrial MG
MATIAS BARBOSA Matias Barbosa Santana do Deserto Simão Pereira	17-C	482	12.759	Ferrov EFCB (387 km) ou rodov (348 km)	225		Lavoura MG
MATIPÓ Matipó Caputira	19-F	435	15.482	Rodov (320 km) ou misto: a) rodov (35 km) até Raul Soares e b) ferrov: LR (92 km) até Ponte Nova e EFCB (252 km)	174		Financial Prod.
MATOSINHOS Matosinhos Capim Branco Mocamboiro Prudente de Moraes	15-G	484	9.884	Ferrov EFCB (82 km) ou rodov (58 km)	42		Hip. Agríc. 1. MG Industrial MG Com. Ind. MG

ESTADO DE MINAS GERAIS

MUNICÍPIOS	Mapa	Área km ²	População (Habts.)	TRANSPORTES A CAPITAL ESTADUAL	Lm linha reta a Capital Km	Emp. Aeroaviária	BANCOS
MINASIA Mariana Itaocombi Turmalina	21-N	2 137	23 210	Aéreo (485 km) ou 1.º Misto: a) rodov (435 km) até Montes Claros e b) ferrov EFCB (510 km) ou aéreo (352 km) ou 2.º misto: a) rodov (42 km) até Pedra Azul e b) aéreo (569 km)	45	Imperial	
MINEIROS Melo	17-D	355	10 410	Ferrov EFCB (373 km) ou rodov (430 km)	156		Créd. Real MG
MINEQUITA Mesaquita Belo Oriente Joaquim Santana do Paraíso	18-H	1 060	24 966	Misto: a) rodov (37 km) até a Estação de Cachoeira Escura e b) ferrov: EFVM (126 km) até Nova Era e EFCB (185 km)	161		
MINAS NOVAS Minas Novas Belo Chapada Francisco Badaró (ex-Sucuriú)	18-L	4 237	50 012	Rodov (717 km) ou misto: a) rodov (338 km) até Diamantina e b) ferrov EFCB (124 km)	331		
MOURÃO Mourão Santo Antônio do Glória Vermelha	19-E	384	17 544	Aéreo (200 km) ou rodov (515 km) ou misto: a) rodov (36 km) até Muriaé e b) ferrov: LR (141 km) até a Estação de Porto do Cunha e EFCB, via Três Rios, RJ (506 km)	200	Imperial	Financial Prod.
MIRAMETEM Mirametes Dores da Vitória	18-D	373	14 113	Rodov (499 km) ou 1.º ferrov: LR (242 km) até Ponte Nova e EFCB (252 km) ou 2.º ferrov: LR (218 km) até Juiz de Fora e EFCB (365 km)	195		
MONSENHOR PAULO Monsenhor Paulo	12-C	207	5 695	Rodov (160 km) ou misto: a) Rodov (22 km) até Campanha, b) Ferrov RMV via Aureliano Mourão (611 km) ou 2.º misto: a) rodov (63 km) até Três Corações b) ferrov RMV, via Aureliano Mourão (461 km)	266		Lavoura MG
MONTE ALEGRE DE MINAS (ex-Toribatê) Monte Alegre de Minas (ex-Toribatê)	6-I	2 718	10 313	Rodov (764 km) ou 1.º misto: a) rodov (72 km) até Uberlândia e b) ferrov: CMEF (132 km) até Uberaba e RMV (752 km) ou 2.º misto: a) rodov (72 km) até Uberlândia e b) aéreo (466 km)	535		Créd. Real MG
MONTE AZUL Monte Azul	18-P	4 684	20 468	Misto: a) rodov (295 km) até Montes Claros e b) ferrov EFCB (540 km) ou aéreo (352 km)	539		

ESTADO DE MINAS GERAIS

MUNICÍPIOS	Mapa	Area km ²	População (Habts.)	TRANSPORTES A CAPITAL ESTADUAL	Em linha reta a Capital km	Empresa Aeroviária	BANCOS
Gamelleiras Mato Verde São João Bonito							
MONTE BELO Monte Belo Juréia	11-D	418	12 027	Rodov (566 km) ou ferrov: CMEF (7 km) até a Estação de Juréia e RMV, via Aureliano Mourão (652 km)	300		Financiel P. I.
MONTE CARMELO Monte Carmelo Bagagem Durodoquara Romaria	9-1	2 494	23 866	Ferrov RMV (688 km) ou rodov (627 km)	399	Nacional	Créd. Real MG Lavoura MG
MONTE SANTO DE MINAS (ex-Monsanto) Monte Santo de Minas (ex-Monsanto) Milagre	10-1	587	17 420	Ferrov: CMEF (122 km) até a Estação de Juréia e RMV, via Aureliano Mourão (652 km) ou rodov (578 km)	349		Créd. Real MG Hip. Agríc. EMG Itaú Lavoura MG
MONTES CLAROS Montes Claros Juramento Mabelá Mirafita Patos Santa Rosa de Lima São João da Vereda São Paulo da Garça	16-M	5.307	72 557	Ferrov EFCB (540 km) ou aéreo (352 km)	353	Panair Nacional NAB	Brasil Com. Ind. MG Créd. Com. MG Créd. Real MG Hip. Agríc. LMG Lavoura MG Minas Gerais Mineiro Prod
MONTE SÃO Monte São	10-B	277	10 292	Rodov (636 km) ou 1.º misto: a) rodov (36 km) até Ouro Fino e b) ferrov RMV, via Aureliano Mourão (765 km) ou 2.º misto: a) rodov (36 km) até Ouro Fino e b) ferrov: RMV (314 km) até Cruzeiro, SP e EFCB, via Barra do Piraí, RJ (676 km)	391		Moreira Sales
MORAVÂNIA (EX-MORADA) Moravânia (ex-Morada) Biquinhas Frei Orlando	13-1	2 123	13.566	Rodov (363 km) ou misto: a) rodov (36 km) até a Estação de Barra do Paraopeba e b) ferrov RMV (328 km)	211		

ESTADO DE MINAS GERAIS

MUNICÍPIOS	Mapa	Área km ²	População (Habts.)	TRANSPORTES A CAPITAL ESTADUAL	Linhas n.º a Capital (Km)	Empr. Aeroviária	BANCOS
MURIAÉ Muriaé Belémio Boa Família Bonifácio da Cachoeira Itaperi Patrício do Muriaé Piracema Rosário da Lincira	19-D	1.108	48.631	Aéreo (214 km) ou rodov (521 km) ou ferrov: LRF (141 km) até a Estação de Porto do Cunha e EFCB, via Três Rios, RJ (506 km)	214	Imperial	Brasil Créd. Real MG Financial Prod. Hip. Agríc. F.MG Mineiro Prod.
MURUM Murum Cemitério Ocidente Rozal São Francisco do Humaitá (ex-Alto Guandú)	21-G	1.248	30.829	Rodov (482 km) ou misto: a) rodov (73 km) até Aimorés e b) ferrov: EFVM (362 km) até Nova Era e EFCB (185 km)	266		
MUZAMBINHO Muzambinho	10-D	419	16.285	Rodov (592 km) ou ferrov: CMEF (36 km) até a Estação de Juréia e RMV, via Aureliano Mourão (652 km)	316		Créd. Real MG Financial Prod. Nacional MG
NANUQUE Nanuque Alto Itaúna Serra dos Aimorés	23-K	2.685	17.214	Misto: a) Ferrov EFVM (205 km) até Teófilo Otoni b) rodov (172 km) até Governador Valadares e c) aéreo (241 km) ou ferrov: EFVM (211 km) até Nova Era e EFCB (185 km)	415		
NEPOMUCENO Nepomuceno	13-D	596	19.881	Rodov (332 km) ou misto: a) rodov (35 km) até Lavras e b) aéreo (125 km) ou ferrov RMV, via Iguatama (507 km) ou via Aureliano Mourão (366 km)	200		Minas Gerais Mineiro Prod. Nacional MG Créd. Com. MG
NOVA ERA Nova Era	17-G	465	10.461	Ferrov EFCB (185 km) ou rodov (168 km)	97		Industrial MG Itaú Lavrura MG
NOVA LIMA Nova Lima	16-G	412	22.277	Rodov (26 km) ou ferrov: LFMV (9 km) até a Estação de Raposos e EFCB (34 km)	12		Industrial MG Lavoura MG Mercantil MG

ESTADO DE MINAS GERAIS

MUNICIPIOS	Mapa	Area km ²	População Habts.	TRANSPORTES A CAPITAL ESTADUAL	Em linha reta a Capital Km	Empresa Aeroviária	BANCOS
NOVA PONTE Nova Ponte	8-II	1.159	7.962	Rodov (601 km) ou 1.º misto: a) rodov (60 km) até a Estação de Almeida Campos e b) ferrov RMV (637 km) ou 2.º misto: a) rodov (105 km) até Uberaba e b) aéreo (422 km)	405		Com. Ind. MG Industrial MG Financial Prod Lavoura MG Minas Gerais
NOVA RESENDE Nova Resende Bom Jesus da Penha Petúnia	11-D	602	12.728	Rodov (503 km) ou misto: a) rodov (24 km) até a Estação de Juréia e b) ferrov (RMV, via Aureliano Mourão (652 km)	293		Hip. Agríc. 1 MG
NOVO CRUZEIRO Novo Cruzeiro Itaipé Lafa Novilhona	20-L	2.433	29.139	Misto: a) ferrov EFBM (105 km) até Teófilo Otoni, b) rodov (172 km) até Governador Valadares e c) aéreo (214 km) até Belo Horizonte ou ferrov: EFVM (211 km) até Nova Era e EFCB (185 km)	347		Financial Prod.
OLIVEIRA Oliveira Morro do Ferro São Francisco de Oliveira	14-E	1.238	23.900	Ferrov RMV (240 km) ou rodov (197 km)	128		Créd. Real MG Distrito Federal Hip. Agríc. 1 MG Lavoura MG Minas Gerais Mineiro Prod
OURO FINO Ouro Fino Cristália	11-B	687	26.740	Rodov (600 km) 1.º ferrov RMV, via Aureliano Mourão (765 km) ou 2.º ferrov: RMV (314 km) até Cruzeiro SP e EFCB, via Barra do Pirai, RJ (676 km)	365		Brasil Créd. Com. MG Créd. Real MG Lavoura MG Moreira Salc Nacional MG
OURO PRETO Ouro Preto Amarantina Antônio Pereira Bárbara Heliodora (ex-St Antônio do Leite) Cachoeira do Campo Glaucra Miguel Burnier (ex-São Julião) Ouro Branco	16-F	1.422	34.154	Ferrov (119 km) ou rodov (129 km)	71		Com. Ind. MG Cred. Real MG Financial Prod Lavoura MG

ESTADO DE MINAS GERAIS

MUNICIPIOS	Mapa	Area km ²	População (Habts.)	TRANSPORTES A CAPITAL ESTADUAL	Em km Rodov Cruz. 1 k	Em km Linha Aerovias	BANCOS
Santa Rita do Ouro Preto São Bartolomeu							
PAISSARA Paissara Vila Costeira	12-F	408	9.363	Rodov (317 km) ou 1.º misto: a) rodov (35 km) até Formiga e b) ferrov RMV (357 km) ou 2.º misto: a) rodov (51 km) até Pium e b) aéreo (210 km)	177		Minas Gerais
PALESTINA Palestina Cruzeira Alegre Cruzeiros Itapuçá Melo Alto	19-D	490	18.729	Rodov (504 km) ou ferrov: LR (87 km) até a Estação de Porto do Cunha e EFCB, via Três Rios, RJ (506 km)	236		Rib. Junqueira
PARACATU Paracatu Guilherme-Mor Vale Antão	10-L	12.536	30.481	Aéreo (432 km rodov (758 km) ou 1.º misto: a) rodov (279 km) até Patrocínio e b) ferrov RMV (595 km) ou 2.º misto: a) rodov, via Presidente Olegário (252 km) até Patos de Minas e b) aéreo (302 km)	432	OMTA	Créd. Merc. Rural Ltda. Hip. Agríc. I MG Nucleo I MG Ind. Text. I MG
PARAÍDE MINAS Paraíba de Minas Florestal Igaratinga São José da Varginha	14-G	1.169	28.907	Ferrov RMV (105 km) ou rodov (98 km)	70		Banco Com. Ind. MG Lavoura MG Minas Gerais Museo Prod.
PARAGUAÇU Paraguacú Gurupava	12-C	414	11.285	Rodov (444 km) ou misto: a) rodov (52 km) até Varginha e b) ferrov RMV (635 km) ou aéreo (215 km)	260		Com. Ind. MG Museo Prod. Moreira
PARAISÓPOLIS Paraisópolis Condição Gongalves	12-A	579	18.660	Rodov (647 km) ou 1.º ferrov RMV (830 km) ou 2.º ferrov: RMV (238 km) até Cruzeiro, SP L. EFCB, via Barra do Piraí, RJ (676 km)	348		Créd. Com. MG Itajulá Lavoura MG Moreira Sd.
PARAOPEBA Paraopeba Arçabal	15-II	952	11.832	Rodov (119) ou misto: a) rodov (36 km) até Sete Lagoas e b) ferrov EFCB (108 km)	85		Ind. Text. I MG
PASSA QUATRO Passa Quatro	14-B	278	10.820	Rodov (531 km) ou 1.º ferrov: RMV, via Aurichano Mourão 506 km ou 2.º ferrov: RMV (35 km) até	245		Hip. Agríc. I MG Itajulá

ESTADO DE MINAS GERAIS

MUNICIPIOS	Mapa	Area km2	População (Habs.)	TRANSPORTES A CAPITAL ESTADUAL	Em linha reta a Capital Km	Empresa Aeroviária	BANCO
Pé do Morro Pinheirinhos				Cruzeiro, SP e EFCB, via Barra do Pirai, RJ (676 km)			Lavoura M
PASSA TEMPO Passagem Tempo Rio do Peixe	15-E	704	14 317	Rodov (101 km) ou misto: a) rodov (81 km) até a Estação de Jeceaba e b) ferrov EFCB (136 km)	101		Lavoura MG
PASSOS Passos	10-E	1 331	34 450	Ferrov: CMEEF (248 km) até a Estação de Juréia e RMV, via Aureliano Mourão (652 km) ou rodov (483 km) ou aéreo (295 km) ou misto: a) rodov (183 km) até Iguatama e b) ferrov RMV (298 km)	295	Real Nacional	Brasil Com. Ind. MG Créd. Real MG Hip. Agríc. I MG Itaú Lavoura Mineiro Prod
PATOS DE MINAS Patos de Minas Chumbo Guimarânia Ingá Formosa Santana de Patos	10-I	4 393	65.419	Rodov (506 km) ou aéreo (302 km) ou misto: a) rodov (93 km) até a Estação de Catiara e b) ferrov RMV (534 km)	310		Brasil Com. Ind. MG Hip. Agríc. I MG Lavoura MG Industrial MG
PATROCÍNIO Patrocínio Cruzeiro de Fortaleza Folha dos Serra do Salitre	10-I	4.489	34 775	Aéreo (341 km) ou ferrov RMV (595 km) ou rodov (531 km) ou misto: a) rodov (96 km) até Patos de Minas e b) aéreo (302 km)	341	Nacional	Brasil Com. Ind. MG Mineiro Prod Minas Gerais
PIÇANHA Peçanha Cabo Aguiar Santa Teresinha do Bonito São João do Jacuri São Pedro do Suaçuí	18-I	1.833	41.022	Rodov (359 km) ou misto: a) rodov (133 km) até Governador Valadares e b) aéreo (241 km) até Belo Horizonte ou ferrov: EFVM (211 km) até Nova Era e EFCB (185 km)	210		Financial Prod Lavoura MG
PIEDRA AZUL Pedra Azul André Fernandes (ex-Cachoeira de Pnecú)	21-O	2.131	22 151	Aéreo (569 km) ou misto: a) rodov (433 km) até Montes Claros e b) ferrov EFCB (540 km) ou aéreo (353 km)	518	Pnnair Nacional	Brasil Hip. Agríc. I MG Lavoura MG Mineiro Prod CB Almeida L

ESTADO DE MINAS GERAIS

MUNICIPIOS	Mapa	Area km2	População (Habts.)	TRANSPORTES A CAPITAL ESTADUAL	Km linha ret. a Capital km	Emp. Aeroviária	BANCOS
PELOMBA Pedrova São José do Alegre	13-B	319	12 392	Rodov (579 km) ou 1.º misto: a) rodov (16 km) até a Estação de Pedrão e b) ferrov RMV (718 km) ou 2.º misto: a) rodov (16 km) até a Estação de Pedrão e b) ferrov: RMV (156 km) até Cruzeiro, SP E EFCB, via Baía do Piraf, RJ (676 km)	303		Comércio Itajubá Lavoura MG Mineiro Prod
PELO LEOPOLDO Pedro Leopoldo Camandua Fidélis Pindaré Ribeirão das Neves	15-G	425	16 425	Ferrov EFCB (72 km) ou rodov (48 km)	33		Agríc. S. Lag Cred Real MG Industrial MG
PEQUENAS Pequenas Onças	14 G	444	6 900	Rodov (140 km) ou misto: a) a) rodov (42 km) até Pará de Minas e b) ferrov RMV (105 km)	82		
PERDIZES Perdizes	9-H	2 431	10 868	Rodov (546 km) ou misto: a) rodov (62 km) até Araxá e b) ferrov RMV (566 km) ou aéreo (311 km)	360		
PLACIDÕES Perdizes Cano Verde	13 D	467	13 055	Ferrov RMV (479 km) ou rodov (278 km)	179		Hip Agríc. LMG Lavoura MG Minas Gerais
PIMENTA Pimenta São Hilário	12-F	127	5 978	Rodov (351 km) ou 1.º misto: a) rodov (59 km) até Formiga b) Ferrov RMV (357 km) ou 2.º misto: a) Rodov (84 km) até Pium-í e b) aéreo (210 km)	206		
PIRANGA Piranga Calambau Pineiros Altos Piraguara Pôrto Firme São Antônio do Pirapetinga	17-E	1 341	37 210	Rodov (231 km) ou misto: a) rodov (92 km) até Conselheiro Lafaiete e b) EFCB (178 km)	109		Lavoura MG Minas Gerais
PIRAPETINGA Pirapetinga Campú	19 C	192	7 590	Rodov (502 km) ou ferrov: LR (49 km) até a Estação de Pôrto do Cunha e EFCB via Três Rios, RJ (506 km)	236		Hip. Agríc. LMG Rb. Junqueira

ESTADO DE MINAS GERAIS

MUNICIPIOS	Mapa	Area km ²	População (Habts.)	TRANSPORTES A CAPITAL ESTADUAL	Em linha reta a Capital km	Empresa Aeroviária	BANCO S
PIRAPORA Pirapora Buritizeiro Guaicuí Lassance Várzea da Palma	14-L	13.477	29.060	Aéreo (300 km) ou Ferrov (430 km)	300		Brasil Com. Ind. MG Hip. Agríc. F.MG Minas Gera
PITANGUI Pitangui Cercado Conceição do Pará Leandro Ferreira Maravilhas Papagaios	14-G	2.273	34.870	Ferrov (161 km) ou rodov (215 km)	103		Nacional MG Financial Prod. Com. Ind. MG Hip. Agríc. F.MG Minas Gerais Minciro Prod
PIUI Piuí Perobas	12-F	1.041	16.065	Aéreo (210 km) ou rodov (369 km) ou misto: a) rodov (69 km) até Iguatama e b) ferrov RMV (298 km)	219	Nacional	Com. Ind. MG Industrial MG Minas Gera
POÇOS DE CALDAS Poços de Caldas	10-C	525	25.831	Aéreo (354 km) ou rodov (572 km) ou 1.º misto: a) rodov (180 km) até Varginha e b) ferrov RMV (635 km) ou 2.º misto: a) rodov (92 km) até Machado e b) ferrov RMV (774 km)	345	Panair	Com. Ind. SP Créd. Real MG Financial Prod. Moreira Sales
POCRANE Pocrane Assaraí Barra de Figueira	20-G	679	11.223	Rodov (496 km) ou 1.º misto: a) Rodov (126 km) até Manhuaçu e b) Ferrov, LR, até Estação de Porto do Cunha (325 km) e EFCB, via Três Rios, RJ (506 km) ou 2.º misto: a) Rodov (211 km) até Raul Soares e b) Ferrov, LR (92 km) até Ponte Nova e EFCB (252 km)	245		
POMPÉU Pompéu Silva Campos	14-II	2.506	13.158	Rodov (218 km) ou 1.º misto: a) rodov (17 km) até a Estação de Pompéu, e b) ferrov RMV (271 km) ou 2.º misto: a) rodov (91 km) até Pitangui e b) ferrov RMV (164 km)	137		Com. Ind. MG
PONTE NOVA Ponte Nova Amparo da Serra Oratórios Piedade de Ponte Nova Rio Doce	182F	1.049	61.103	Ferrov EFCB (252 km) ou rodov (239 km)	123	OMTA	Brasil Com. Ind. MG Créd. Real MG Hip. Agríc. F.MG Financial Prod Industrial MG

ESTADO DE MINAS GERAIS

MUNICIPIOS	Mapa	Area km2	População (Habt.)	TRANSPORTES A CAPITAL ESTADUAL	Em linha reta a Capital km	Emp. Aeroviária	BANCOS
Uruçuaia Vale-açú							Minas Gerais Mineiro Prod. Pontenoves
TOLEFEIRINHA Tolefeirinha Goruruba Riacho dos Machados Serra Leopoldina	17-O	4.285	25.756	Misto: a) rodov (184 km) até Montes Claros e b) ferrov EFCB (510 km) ou aéreo (352 km)	171		
POTOLÓVIA Potolóvia Vale	20-K	579	11.211	Rodov, via Teófilo Otoni (706 km) ou 1.º misto: a) rodov, via Teófilo Otoni (211 km) até Governador Valadares e b) aéreo (244 km) ou 2.º misto: a) rodov (13 km) até a Estação de Sucanga, b) ferrov EFBM (34 km) até Teófilo Otoni c) rodov (172 km) até Governador Valadares e d) ferrov: EFVM (211 km) até Nova Era e EFCB (185 km)	326		
POUCO ALEGRE Poço Alegre Coronel Senhor José Bento	12-B	821	29.367	Aéreo (330 km) ou 1.º ferrov RMV (via Aureliano Mourão (706 km) ou 2.º ferrov: RMV (254 km) até Cruzeiro, SP e EFCB, via Barra do Piraí, RJ (676 km) ou rodov (540 km)	380	OMTA	Comércio Financeiro Prod Hip. Agríc. LMG Itajubá Lavoura MG Mineiro Prod Nacional MG
POUCO ALTO Poço Alto Santana do Capivari	14-B	313	7.044	Rodov (507 km) ou 1.º ferrov RMV, via Aureliano Mourão (571 km) ou 2.º ferrov: RMV (60 km) até Cruzeiro, SP e EFCB, via Barra do Piraí, RJ (676 km) ou misto: a) ferrov RMV (20 km) ou rodov (22 km) até São Lourenço b) aéreo (311 km)	276		Itajubá Lavoura MG
PRADOS Prados Coroas	15-D	411	9.167	Rodov (228 km) ou 1.º misto: a) rodov (10 km) até a Estação de Prados e b) ferrov: RMV (66 km) até Barbacena e EFCB (262 km) ou 2.º misto: a) rodov (32 km) até São João del Rei e b) aéreo (110 km)	127		Financial Prod.
PRATA Prata Jardinésia Patrimônio	6-II	4.737	14.518	Rodov (751 km) ou misto: a) rodov (150 km) até Uberaba e b) ferrov RMV (752 km) ou aéreo (122 km)	532		Hip. Agríc. LMG Triang. Mineiro

ESTADO DE MINAS GERAIS

MUNICIPIOS	Mapa	Area km ²	População (Habts.)	TRANSPORTES A CAPITAL ESTADUAL	Em linha reta a Capital Km	Empresa Aeroviária	BANCOS
PRATÁPOLIS Pratápolis Itaú de Minas	10-E	374	9.031	Rodov (527 km) ou ferrov: CMEF (203 km) até a Estação de Juréia e RMV, via Anreliano Mourão (652 km) ou 1.º misto: a) ferrov CMEF (46 km) ou rodov (44 km) até Passos e b) aéreo (295 km) ou 2.º misto: a) rodov, via Passos (227 km) até Iguatama e b) ferrov RMV (298 km)	321		Mineiro Prod
PRATINHA Pratinha		633	4.749	Ferrov. RMV, (437 km) ou rodov. (470 km)	259		
PRESIDENTE OLEGARIO Presidente Olegário Lagamar Ponte Firme	11-J	5.516	29.685	Rodov (537 km) ou 1.º misto: a) rodov (124 km) até a Estação de Catiara e b) ferrov RMV (534 km) ou 2.º misto: a) rodov (31 km) até Patos de Minas e b) aéreo (302 km)	311		
RAPOSOS Raposos	16-G	83	6.177	Ferrov EFCB (34 km) ou rodov (40 km)	15		
RAUL SOARES Raul Soares Bicuíba Santana do Taboleiro São Vicente da Estréla Vermelho Novo Vermelho Velho	19-F	978	38.783	Rodov (292 km) ou ferrov: LR (92 km) até Ponte Nova e EFCB (252 km)	158		Créd. Real MG Hip. Agríc. FMG Mineiro Prod.
RECREIO Recreio Angaturama Conceição da Boa Vista	19-C	239	10.886	Rodov (472 km) ou 1.º ferrov: LR (58 km) até a Estação de Pôrto do Cunha e EFCB, via Três Rios, RJ (506 km) ou 2.º ferrov: LR (246 km) até Ponte Nova e EFCB (252 km)	237		Hip. Agríc. LMG Lavoura MG Rib. Junqueira
RESENDE COSTA Resende Costa Jacarandira	15-E	601	8.567	Rodov (223 km) ou 1.º misto: a) rodov (38 km) até São João del Rei e b) aéreo (140 km) até Belo Horizonte ou ferrov: RMV (97 km) até Barbacena e EFCB (262 km) ou 2.º misto: a) rodov (63 km) até a Estação de Jeceaba e b) ferrov EFCB (136 km)	117		Minas Gera
RESPLENDOR Resplendor Bom Pastor Calixto	21-II	1.528	45.919	Aéreo (291 km) ou rodov (583 km) ou ferrov: EFVM (325 km) até Nova Era e EFCB (185 km) ou misto: a) ferrov EFVM (114 km) até Governador Valadares e b) aéreo (244 km)	291	Imperial	Créd. Com. MG Financial Prod Hip. Agríc. EMG

ESTADO DE MINAS GERAIS

MUNICÍPIOS	Mapa	Área km ²	População (Habit.)	TRANSPORTES A CAPITAL ESTADUAL	Em linha reta a Capital km	Impressão Aeroviária	BANCOS
Independência (ex-Eme) São Rita do Itueto							
RIO VERMELHO Ribeirão Vermelho	13-D	48	4.502	Ferrov. RMV via Aureliano Mourão (358 km)	183		Industrial MG
RIO ACIMA Rio Acima	16-F	230	5.318	Ferrov. EFCB (54 km) ou Rodov. (43 km)	24		
RIO CASCA Rio Casca Jurumirim São Antônio do Gramma	18-F	506	23.420	Rodov. (216 km) ou ferrov. LR (51 km) até Ponte Nova e EFCB (252 km)	111		Com. Ind. MG Município Prod. Minas Gerais
RIO ESPERA Rio Espera Lambari	17-F	356	13.222	Rodov. (205 km) ou misto: a) rodov. (66 km) até Conselheiro Lafaiete e b) ferrov. EFCB (178 km)	116		Minas Gerais
RIO NOVO Rio Novo Guaçu Piedade	17-D	532	14.955	Rodov. (385 km) ou ferrov. LR (58 km) até Juiz de Fora e EFCB (365 km)	193		Minas Gerais Município Prod.
RIO PARANAIBA Rio Paranaíba Araguari	11-H	1.531	14.568	Rodov. (397 km) ou misto: a) rodov. (76 km) até a Estação de Barra do Funchal e b) ferrov. RMV (335 km)	260		
RIO PARDO DE MINAS Rio Pardo de Minas Inambiri Montezuma Serra Nova	18-O	6.747	35.027	Misto: a) rodov. (241 km) até Montes Claros e b) ferrov. EFCB (540 km) ou aéreo (352 km)	496		
RIO PIRACICABA Rio Piracicaba João Monlevade Padre Pinto	17-G	412	21.385	Ferrov. EFCB (142 km) ou rodov. (134 km)	81		Lavoura MG Minas Gerais
RIO POMBA (EX-POMBA) Rio Pomba (ex-Pomba) Pirópolis	17-D	766	26.383	Ferrov. LR (108 km) até Juiz de Fora e EFCB (365 km) ou rodov. (403 km) ou misto: a) rodov. (27 km) até Mercês e b) ferrov. EFCB (373 km)	171		Financeira Prod. Créd. Real MG Hip. Agríc. F. MG

ESTADO DE MINAS GERAIS

MUNICIPIOS	Mapa	Area km ²	População (Habts.)	TRANSPORTES A CAPITAL ESTADUAL	Em linha reta a Capital Km	Empresa Aeroviária	BANCOS
Silverania Taboleiro							
RIO PRÊTO Rio Prêto Santa Bárbara do Monte Verde São Sebastião do Barreado	16-D	757	9.440	Ferrov EFCB (510 km) ou rodov (438 km)	241	Real	
RIO VERMELHO Rio Vermelho Mãe dos Homens Pedra Menina	17-J	1.205	19.790	Rodov (357 km) ou misto: a) rodov (202 km) ou a cavalo (92 km) até Diamantina e b) ferrov EFCB (424 km) ou aéreo (187 km)	202		Lavoura MG
RUBIM Rubim Rio Prado	22-N	1.978	23.068	Misto: a) rodov (583 km) até Montes Claros e b) ferrov EFCB (540 km) ou aéreo (352 km)	534		
SABARÁ Sabará Marzagânia Mestre Caetano	16-G	201	13.529	Ferrov EFCB (22 km) ou rodov (23 km)	15		Industrial MG Lavoura MG
SABINÓPOLIS Sabinópolis Enxenita Paulistas Quilombo	17-I	1.094	18.727	Rodov (312 km)	166		Lavoura MG
SACRAMENTO Sacramento Desemboque Tapira	9-G	4.206	20.801	Rodov (574 km) ou 1.º misto: a) rodov (14 km) até a Estação de Sacramento e b) ferrov CMEF (91 km) até Uberaba e RMV (752 km) ou 2.º misto: a) rodov (90 km) até Araxá e b) ferrov RMV (566 km) ou 3.º misto: a) rodov (90 km) até Uberaba b) aéreo (422 km)	370		Com. Ind. MG Créd. Real MG Nacional Co. Pr
SALINAS Salinas Águas Vermelhas Rubelita Santa Cruz de Salinas Tuiobeiras	19-N	7.973	61.525	1.º Misto: a) rodov (277 km) até Montes Claros e b) ferrov EFCB (540 km) ou aéreo (352 km) ou 2.º misto: a) rodov (156 km) até Pedra Azul e b) aéreo (569 km)	450		Financial Prod Minas Ger

ESTADO DE MINAS GERAIS

MUNICIPIOS	Mapa	Area km ²	População (Habs.)	TRANSPORTES A CAPITAL ESTADUAL	Em linha retta a Capital km	Empresas Aeroviária	BANCO
SANTA DA DIVISA Santa da Divisa Santa Maria do Salto	24-N	1.334	9.391	Misto: a) Rodov (663 km) até Montes Claros e b) ferrov EFCB (540 km) ou aéreo (352 km)	608		
SANTA BARBARA Santa Bárbara Bom Feliz Bom Jardim Cruzeiras Altas Cruzeiras do Rio Acima Floresta Santa Onçalo do Rio Abaixo	17-G	1.311	19.239	Ferrov EFCB (99 km) ou rodov (98 km)	56		Industrial MG Lavoura MG
SANTA CATARINA Santa Catarina Cruzeiras da Pedra	13-B	300	8.798	Rodov (491 km) ou 1.º misto: a) a rodov (34 km) até a Estação de Olímpio Noronha e b) ferrov RMV (688 km) ou 2.º misto: a) rodov (31 km) até a Estação de Olímpio Noronha e b) ferrov: RMV (129 km) até Cruzeiro, SP e EFCB, via Barra do Piraí, RJ (676 km)	295		Lavoura MG Nacional MG
SANTA CRUZ DO ESCALVADO Santa Cruz do Escalvado São Sebastião do Soberbo Zito Soares	18-F	259	12.386	Rodov (259 km) ou misto: a) rodov (20 km) até Ponte Nova e b) ferrov EFCB (252 km)	124		
SANTA JULIANA Santa Juliana Pombalópolis	8-II	1.063	9.911	Rodov (565 km) ou 1.º misto: a) rodov (32 km) até a Estação de Santa Juliana e b) ferrov RMV (650 km) ou 2.º misto: a) rodov (81 km) até Araxá e b) aéreo (314 km)	385		Minas Gerais
SANTA LUZIA Santa Luzia Ravena	16-G	337	10.923	Ferrov EFCB (34 km) ou rodov (28 km)	19		Lavoura MG Financeira MG
SANTA MARGARIDA Santa Margarida	19-F	247	8.079	Rodov (346 km) ou misto: a) rodov (61 km) até Raul Soares e b) ferrov LR (92 km) até Ponte Nova e EFCB (252 km)	185		Nacional MG
SANTA MARIA DE ITABIRA Santa Maria de Itabira	17-II	1.031	18.424	Rodov (196 km) ou misto: a) rodov (42 km) até Nova Era e b) ferrov EFCB (185 km)	102		Lavoura MG

ESTADO DE MINAS GERAIS

MUNICIPIOS	Mapa	Area km2	População (Habts.)	TRANSPORTES A CAPITAL ESTADUAL	Em linha reta a Capital Km	Empresa Aeroviária	BANCOS
Itaúru Itamarahy Pombal							
SANTA MARIA DO SUAÇUI Santa Maria do Suaçuí Filha Larga Glacônio Poço	19-J	1009	26.339	Rodov. via Peçanha (431 km) ou misto: a) rodov (205 km) até Governador Valadares e b) aéreo (244 km) até Belo Horizonte ou ferrov: EFVM (211 km) até Nova Era e EFCB (185 km)	250		Lavoura MG
SANTANA DE PIRAPAMA(EX-PIRAPAMA) Santana de Pirapama (ex-Pirapama)	15-I	620	9.609	Misto: a) rodov (42 km) até Cordisburgo e b) ferrov EFCB (167 km) ou rodov (183 km)	101		
SANTA RITA DE CALDAS Santa Rita de Caldas Pimenta	11-B	785	11.083	Rodov (621 km) ou 1.º misto: a) rodov (39 km) até Ouro Fino e b) ferrov RMV, via Aureliano Mourão (765 km) ou 2.º misto: a) rodov (39 km) até Ouro Fino e b) ferrov RMV (314 km) até Cruzeiro, SP e EFCB, via Barra do Piraí, RJ (676 km) ou 3.º misto: a) rodov (49 km) até Poços de Caldas e b) aéreo (354 km)	344		Moreira Sales
SANTA RITA DE JACUTINGA Santa Rita de Jacutinga Itaúna	15-B	440	6.403	1.º Ferrov RMV (737 km) ou 2.º ferrov: RMV (89 km) até Barra do Piraí, RJ e EFCB (532 km) ou 3.º ferrov EFCB, via Marquês de Valença, RJ e Afonso Arinos, RJ (546 km)	249		Com. Ind. MG
SANTA RITA DO SAPUCAÍ Santa Rita do Sapucaí Cruzeiro São Sebastião da Bela Vista	12-B	670	25.425	Rodov (515 km) ou 1.º ferrov RMV, via Aureliano Mourão (677 km) ou 2.º ferrov: RMV (226 km) até Cruzeiro, SP e EFCB, via Barra do Piraí, RJ (676 km)	318		Com. Ind. MG Créd. Com. MG Lavoura MG Minciro Prod. Nacional MG
SANTA VITÓRIA Santa Vitória	3-I	2.973	8.541	Rodov (935 km) ou 1.º misto: a) rodov (108 km) até Ituiutaba e b) aéreo (755 km) ou 2.º misto: a) rodov (264 km) até Uberlândia e b) ferrov CMFF (264 km) até Uberaba e RMV (752 km)	663		
SANTO ANTÔNIO DO AMPARO Santo Antônio do Amparo	14-E	494	9.543	Rodov (245 km) ou misto: a) rodov (48 km) até Oliveira e b) ferrov RMV (240 km)	154		Nacional MG Lavoura MG

ESTADO DE MINAS GERAIS

MUNICIPIOS	Mapa	Area km2	População (Habs.)	TRANSPORTES A CAPITAL ESTADUAL	Em linha reta a Capital Km	Empr. a Aeroviária	BANCOS
SÃO ANTONIO DO MONTE São Antônio do Monte Patos	13-F	1.381	21.021	Ferrov RMV (226 km) ou rodov (221 km)	143		Lavoura MG Minas Geraes Nacional MG
SÃO JOSÉ DUMONT São José Dumont Araxá Coração do Formoso Dona do Paraibuna Eunápolis São João da Serra	16-D	880	33.762	Ferrov EFCB (316 km) ou rodov (278 km)	175		Com. Ind. MG Créd. Real MG Lavoura MG Minas Geraes
SÃO DOMINGOS DO PRATA São Domingos do Prata Coração João Pio Goiabal Ilhas do Prata Jaguaráçu Juruáçu Machéria Santana do Alfê Vagem Linda	18-G	1.651	33.855	Rodov (175 km) ou 1.º misto: a) rodov (20 km) até Nova Era e b) ferrov EFCB (185 km) ou 2.º misto: a) rodov (26 km) até a Estação de João Monlevade e b) ferrov EFCB (153 km)	103		Créd. Com. MG Mineiro Prod
SÃO FRANCISCO São Francisco Coração da Vagem Muro Serra das Araras Uruçuaia	14-O	8.119	33.596	1.º Misto: a) fluv (230 km) até Pirapora e b) ferrov EFCB (430 km) ou 2.º misto: a) rodov (191 km) até Montes Claros e b) ferrov EFCB (540 km) ou aéreo (352 km)	449		Minas Geraes
SÃO GERALDO São Geraldo	18-E	197	10.762	Rodov (478 km) ou ferrov: LR (108 km) até Ponte Nova e EFCB (252 km) ou ferrov: LR (157 km) até Juiz de Fora e LFCB (365 km)	162		Mineiro Prod.
SÃO GONÇALO DO ABAETÉ São Gonçalo do Abaeté Canóicos	12-J	3.255	12.783	Rodov, via Tiro. (524 km) ou 1.º misto: a) rodov (203 km) até a Estação de Barra do Funchal e b) ferrov RMV (335 km) ou 2.º misto: a) rodov (até Patos de Minas e b) aéreo (302 km)	266		
SÃO GONÇALO DO PARÁ São Gonçalo do Pará	14-F	260	5.679	Rodov (150 km) ou misto: a) rodov (52 km) até Pará de Minas e b) Ferrov RMV (105 km)	93		Lavoura MG Minas Geraes

ESTADO DE MINAS GERAIS

MUNICIPIOS	Mapa	Area km2	População (Habts.)	TRANSPORTES A CAPITAL ESTADUAL	Em linha reta a Capital km	Empresa Aeroviária	BANCOS
SÃO GONÇALO DO SAPUCAÍ São Gonçalo do Sapucaí Paredes do Sapucaí Retiro	12-C	902	18.997	Ferrov RMV (782 km) ou rodov (452 km) ou aéreo (279 km)	279	Nacional	Créd. Com. G. Financial Pro Lavoura MG Itajubá Nacional MG
SÃO GOTARDO São Gotardo Funchal Matutina	11-II	1.433	22.506	Rodov (352 km) ou misto: a) rodov (31 km) até a Estação de Barra do Funchal e b) ferrov RMV (335 km)	233		Com. Ind. M Financial Prod. Minas Gerais
SÃO JOÃO BATISTA DO GLÓRIA São João Batista do Glória	11-E	535	5.057	1.º misto: a) rodov (15 km) até Passos e b) ferrov CMEF (248 km) até a Estação de Juréia e RMV, via Aureliano Mourão (662 km) ou rodov (183 km) ou aéreo (295 km) ou misto: a) rodov (198 km) até Iguatama e b) ferrov RMV (298 km)	283		
SÃO JOÃO DA PONTE São João da Ponte Campo Redondo Ibiracatu Santo Antônio da Boa Vista	16-O	5.312	36.408	1.º Misto: a) rodov, via Entroncamento (132 km) ou rodov, via Eneuzilhada (160 km) até Montes Claros e b) ferrov EFCB (540 km) ou aéreo (352 km) ou 2.º misto: a) rodov (72 km) até a Estação de Burarama e b) ferrov EFCB (603 km)	441		
SÃO JOÃO DEL REI São João del Rei Arcângelo Calurni Casterita Limboabas Nazareno Rio da Mortes Santa Rita do Rio Abaixo São Sebastião da Vitória	15-D	2.414	51.618	Aéreo (139 km) ou rodov (304 km) ou aéreo (140 km) ou 1.º ferrov RMV, via Aureliano Mourão (412 km) ou 2.º ferrov: RMV (97 km) até Barbacena e EFCB (262 km)	139	OMTA	Brasil Almeida Mag. Créd. Com. MG Créd. Real MG Minas Gerais
SÃO JOÃO DO PARAISO São João do Paraíso	19-P	3.452	18.348	Misto: a) rodov (337 km) até Montes Claros e b) ferrov EFCB (540 km) ou aéreo (352 km)	547		
SÃO JOÃO EVANGELISTA São João Evangelista Coluna São Sebastião dos Pintos	18-I	898	20.445	Rodov (329 km)	197		Lavoura MG

ESTADO DE MINAS GERAIS

MUNICÍPIOS	Mapa	Area km ²	População (Habts.)	TRANSPORTES A CAPITAL ESTADUAL	Em linha reta a Capital Km	Empresas Aeroviária	BANCOS
SÃO JOÃO NEPOMUCENO São João Nepomuceno Carlos Alves Dionísio Ipiranga Ribeirão de Minas (ex-Japaraíba) Tupacú	17-C	689	22.839	Ferrov: LR (81 km) até Juiz de Fora e EFCB (305 km) ou rodov (410 km)	206		Créd. Real MG Rib. Junqueira
SÃO LOURENÇO São Lourenço	13-B	43	11.050	Rodov (511 km) ou aéreo (311 km) ou 1.º ferrov RMV, via Aureliano Mourão (571 km) ou 2.º ferrov: RMV (80 km) até Cruzeiro, SP e EFCB, via Barra do Piraí, RJ (676 km)	271		Itajubá Nacional MG Rib. Junqueira
SÃO PEDRO DA UNIÃO São Pedro da União	10-D	259	5.861	Rodov (516 km) ou 1.º misto: a) rodov (29 km) até Guaxupé e b) ferrov: CMEF (74 km) até a Estação de Juréia e RMV, via Aureliano Mourão (652 km) ou 2.º misto: a) rodov, via Jacuí (85 km) até Passos e b) aéreo (295 km)	312		
SÃO PEDRO DOS FERROS São Pedro dos Ferros	18-F	399	13.669	Rodov (271 km) ou ferrov: LR (79 km) até Ponte Nova e EFCB (252 km)	151		Financial Prod
SÃO ROMÃO São Romão Arinos Castelo Redondo Formoso	13-N	15.639	16.029	Misto: a) fluv (169 km) até Pirapora e b) ferrov EFCB (430 km)	410		
SÃO SEBASTIÃO DO MARANHÃO São Sebastião do Maranhão Mocim dos Homens Santo Antônio dos Araújos	18-J	517	14.106	Rodov, via Peçanha (464 km) ou misto: a) rodov (238 km) até Governador Valadares e b) aéreo (244 km) ou ferrov: FVM (211 km) até Nova Era e LFCB (185 km)	251		
SÃO SEBASTIÃO DO PARAÍSO São Sebastião do Paraíso Guardinha	10-E	815	23.010	Rodov (555 km) ou ferrov: CMEF (172 km) até a Estação de Juréia e RMV, via Aureliano Mourão (652 km) ou 1.º misto: a) ferrov CMEF (76 km) ou rodov (72 km) até Passos e b) aéreo (295 km) ou 2.º misto: a) rodov, via Passos (258 km) até Iguatama e b) ferrov RMV (298 km)	340		Com. Ind. MG Créd. Real MG Imun. Prod Hip. Agríc. LMG Lavoura MG Itaú Minero Prod.

ESTADO DE MINAS GERAIS

MUNICIPIOS	Mapa	Área km ²	População (Habts.)	TRANSPORTES A CAPITAL ESTADUAL	Em linha reta a Capital Km	Empresa Aeroviária	BANCOS
SÃO TIAGO São Tiago	15-E	575	8 010	Misto: a) rodov (12 km) até Bom Sucesso e b) ferrov RMV (295 km) ou rodov (299 km) ou rodov (82 km) até Lavras e b) aéreo (215 km)	125		Minas Gerat Nacional MG
SÃO TOMAS DE AQUINO São Tomás de Aquino	9-E	279	9 427	Rodov (579 km) ou 1.º misto: a) rodov (24 km) até São Sebastião do Paraíso e b) ferrov: CMEF (172 km) até a Estação de Juréia, e RMV, via Aureliano Mourão (652 km) ou 2.º misto: a) rodov (96 km) até Passos e b) aéreo (295 km)	545		Com. Ind. MG
SAPUCAÍ MIRIM Sapucaí-Mirim	12-A	297	1 310	Rodov (673 km) ou 1.º misto: a) rodov (26 km) até Paraisópolis e b) ferrov RMV (830 km) ou 2.º misto: a) rodov (26 km) até Paraisópolis e b) ferrov: RMV (238 km) até Cruzeiro, SP e EFCB, via Barra do Piraí, RJ (676 km)	366		Itajubá
SENADOR FIRMINO Senador Firmino Brás Fins Dores do Turvo	17-E	605	16 575	Rodov via Juiz de Fora (486 km) ou rodov, via Barbacena (331 km) ou 1.º misto: a) rodov (38 km) até Ubá e b) ferrov: LR (140 km) até Ponte Nova e EFCB (252 km)	143		Créd. Com. MG
SENADOR LEMOS Senador Lemos (ex-Heliadora)	12-B	140	4 630	Rodov (182 km) ou misto: a) rodov (30 km) até São Gonçalo do Sapucaí e b) ferrov RMV (782 km)	293		Lavoura MG
SERRANIA Serrania	11-C	212	5 002	Rodov (511 km) ou misto: a) rodov (24 km) até Alfenas e b) ferrov RMV (733 km)	285		
SÉRRIO Sérrio Cas. de Telha Itapanhoacang Milho Verde Santo Antônio do Itambé Santo Antônio do Rio do Peixe São Gonçalo do Rio das Pedras	17-I	1 990	29 163	Rodov (267 km) ou misto: a) rodov (112 km) até Diamantina e b) ferrov EFCB (124 km)	157		Lavoura MG Nacional MG

ESTADO DE MINAS GERAIS

MUNICÍPIOS	Mapa	Área km ²	População (Habts.)	TRANSPORTES A CAPITAL ESTADUAL	Era linha reta a Capital km	Empresas Aerovias	BANCOS
SILVE LAGOAS Silve Lagoas Sônia Navier	15-II	535	25 439	Ferrov EFCB (108 km) ou rodov (81 km)	60		Agric. S. I. Lavoura, Hip. Agric. L. M. Industrial MG, Lavoura MG, Minas Gerais
SILVESTRE FERRAZ Silvestre Ferraz Dom Viçoso	13-B	447	12 819	Rodov (520 km) ou 1.º ferrov RMV, via Aureliano Mourão (556 km) ou 2.º ferrov: RMV (104 km) até Cruzeiro, SP e EFCB, via Barra do Piraí, RJ (676 km) ou misto: a) rodov (9 km) ou ferrov RMV (24 km) até São Lourenço e b) aéreo (311 km)	275		Itapibá Bib. Jun. 1943 Créd. Co. MG
SILVIANÓPOLIS Silvianópolis Espírito Santo do Dourado (ex-Jungada) Jarami	12-B	704	13 987	Rodov (504 km) ou 2.º misto: a) rodov (36 km) até Ponso Alegre e b) ferrov RMV (946 km) ou 2.º misto: a) rodov (36 km) até Ponso Alegre e b) ferrov: RMV (254 km) até Cruzeiro, SP e EFCB, via Barra do Piraí, RJ (676 km)	307		Itapibá Lavoura MG
SIMONÉSIA Simonésia Aurélia Santa Filomena Santana do Manhuaçu	20-F	833	21 269	Rodov (345 km) ou 1.º misto: a) rodov (25 km) até Manhuaçu e b) ferrov: LR (324 km) até a Estação de Porto do Cunha e EFCB, via Três Rios, RJ (506 km) ou 2.º misto: a) rodov (110 km) até Raul Soares e b) ferrov: LR (92 km) até Ponte Nova e EFCB (252 km)	206		Financial Prod
SOLEDADE DE MINAS Solidade de Minas (ex-Ibatuba)	13-B	205	5 564	Rodov (500 km) ou 1.º ferrov RMV, via Aureliano Mourão (512 km) ou 2.º ferrov: RMV (80 km) até Cruzeiro, SP e EFCB, via Barra do Piraí, RJ (676 km) ou misto: a) ferrov RMV (9 km) ou rodov (11 km) até São Lourenço e b) aéreo (311 km)	264		
TARUMIRIM Tarumirim Santa Bárbara Sobralia Vai-Volta	19-H	1 198	43 338	Rodov (192 km) ou 1.º misto: a) rodov (62 km) até Governador Valadares e b) ferrov: EFVM (211 km) até Nova Friburgo e EFCB (185 km) ou 2.º misto: a) rodov (62 km) até Governador Valadares e b) aéreo (244 km)	215		Financial Prod
TRINHEIRAS Trinheiras Pedra do Anta	18-II	312	11 382	Rodov (276 km) ou ferrov: LR (30 km) até Ponte Nova e EFCB (252 km)	141		Lavoura MG

ESTADO DE MINAS GERAIS

MUNICIPIOS	Mapa	Area km ²	População (Habs.)	TRANSPORTES A CAPITAL ESTADUAL	Em linha reta a Capital Km	Empresa Aeroviária	BANCOS
TEÓFILO OTONI Teófilo Otoni Crispim Jaques Liceu Gonzaga Pavão Pedro Versiani Topázio	20-K	4.789	87.871	Rodov (664 km) ou misto: a) rodov (172 km) até Governador Valadares e b) aéreo (244 km) até Belo Horizonte ou ferrov: EFVM (211 km) até Nova Era e EFCB (185 km)	345		Brasil Créd. Real MG Hip. Agríc. EMG Minas Gerais Mineiro Prod. SB Fernando Silva & Cia
TIRADENTES Tiradentes	15-D	83	3.769	Rodov (292 km) ou ferrov: RMV (84 km) até Barbacena e EFCB (262 km) ou misto: a) ferrov RMV (13 km) ou rodov (12 km) até São João del Rei e b) aéreo (140 km)	135		
TIROS Tiros Canastrão	12-I	2.178	15.446	Rodov (104 km) ou misto: a) rodov (83 km) até a Estação de Barra do Funchal e b) ferrov RMV (335 km)	237		
TOCANTINS Tocantins	17-D	176	10.910	Ferrov LR (152 km) até Ponte Nova e EFCB (252 km) ou rodov (434 km)	170		Créd. Real MG
TOMBOS Tombos Catimé Pedra Bonada	19-E	352	13.671	Rodov (587 km) ou ferrov: LR (174 km) até a Estação de Pôrto do Cunha e EFCB, via Três Rios, RJ (506 km)	229		Mineiro Prod
TRÊS CORAÇÕES Três Corações	1 C	793	22.716	Ferrov RMV, via Aureliano Mourão (461 km) ou rodov (425 km) ou misto: a) ferrov RMV (95 km) ou rodov (128 km) até Lavras e b) aéreo (215 km)	242		Brasil Créd. Real MG Minas Gerais
TRÊS PONTAS Três Pontas Pontalete Santana da Vargem	13-D	861	23.406	Ferrov RMV (692 km) ou rodov (370 km)	231		Créd. Real MG Lavoura MG Nacional MG
TUMIRITINGA Tumiritinga	20-I	516	12.796	Ferrov EFVM até Nova Era (249 km) e EFCB (185 km) ou misto: a) ferrov EFVM (19 km) até Governador Valadares e b) aéreo (214 km)	265		
TUPACIGUARA Tupaciguara Araporã	6-I	2.013	21.485	Aéreo (252 km) ou rodov (766 km) ou 1.º misto: a) rodov (71 km) até Uberlândia e b) ferrov: CMEF (132 km) até Uberaba e RMV (752 km) ou 2.º misto: a) rodov (71 km) até Uberlândia e b) aéreo (466 km)	225	Nacional	Créd. Real MG Hip. Agríc. EMG Mineiro Prod

ESTADO DE MINAS GERAIS

MUNICIPIOS	Mapa	Area km2	População (Habts.)	TRANSPORTES A CAPITAL ESTADUAL	Em linha rede a Capital Km	Empre- Acroviária	BA - COB
<p>TRIMILINA</p> <p>Trimilina Caramitaba Vila Rica</p>	18-L	1.681	14.493	Rodov (687 km) ou misto: a) rodov (308 km) até Diamantina b) ferrov EFCB (424 km)	324		
<p>UBÁ</p> <p>Ubá Distrito de Ubá Ribeirão Ubatuba</p>	18-D	607	40.927	1.º ferrov: LR (140 km) até Ponte Nova e EFCB (252 km) ou 2.º ferrov: LR (127 km) até Juiz de Fora e EFCB (365 km) ou rodov, via Juiz de Fora (448 km) ou rodov, via Barbacena (369 km)	170		<p>Brasil</p> <p>Créd. Real MG</p> <p>Hip. Agríc. LMG</p> <p>Lavoura MG</p> <p>Mina. Gerais</p> <p>Mineiro Prod</p> <p>Nacional MG</p>
<p>UBERABA</p> <p>Uberaba Açúcar Comprida</p>	9-G	4.953	70.956	Ferrov RMV (752 km) ou rodov (601 km) ou aéreo (422 km)	421	<p>Panair</p> <p>VASP</p> <p>Aerovias</p>	<p>Brasil</p> <p>Com. Ind. MG</p> <p>Créd. Com. MG</p> <p>Créd. Real MG</p> <p>Hip. Agríc. LMG</p> <p>Lavoura MG</p> <p>Mineiro Prod</p> <p>Nac. Com. Prod</p> <p>Mina. Gerais</p> <p>Nacion. MG</p> <p>Finan. e Ind. MG</p> <p>Trabalho MG</p>
<p>UBERLANDIA</p> <p>Uberlândia Cruzeiro dos Peixotos Martinésia Miraporanga Teupirama</p>	7-I	4.029	56.751	Rodov (692 km) ou aéreo (166 km) ou ferrov: CMEF (132 km) até Uberaba e RMV (752 km)	473	<p>Panair</p> <p>Nacional</p> <p>Aerovias</p> <p>VASP</p>	<p>Brasil</p> <p>Créd. Real MG</p> <p>Com. Ind. MG</p> <p>Hip. Agríc. LMG</p> <p>Lavoura MG</p> <p>Mineiro Prod</p> <p>Uberlândia</p> <p>Finan. e Ind. MG</p> <p>Industrial MG</p> <p>Nac. Com. Prod</p> <p>Estado SP</p>

ESTADO DE MINAS GERAIS

MUNICÍPIOS	Mapa	Área km ²	População (Habts.)	TRANSPORTES A CAPITAL ESTADUAL	Em linha reta a Capital km	Empresa Aeroviária	BANCOS
ENAL Enal Bardi Erva G. Quava Serra Bonita	10 N	18 839	29 081	Rodov. via Paracatú (890 km) ou 1.º misto: a) rodov (411 km) até Patrocínio e b) ferrov RMV (595 km) ou 2.º misto: a) rodov (384 km) até Patos de Minas e b) aéreo (302 km)	502		
VARGINHA Varginha	1 C	413	23 951	Véico (211 km) ou ferrov RMV (635 km) ou rodov (392 km) ou misto: a) ferrov RMV (129 km) ou rodov (95 km) até Lavras e b) aéreo (215 km)	211	Nacional Transcont.	Brasil Distrito Fed. Hip. Agric. MG Minas Gerais Mineiro Prod Nacional MG
VERISSÍMO Veríssimo	7 G	1 170	6 445	Rodov (649 km) ou misto: a) rodov (15 km) até Uberaba e b) ferrov RMV (752 km) ou aéreo (422 km)	158		
VESPASIANO Vespasiano	16 G	121	5 616	Ferrov EFCB (26 km) ou rodov (31 km)	26		Agríc. S. La Financial Prod
VIÇOSA Viçosa C. Car C. n São Miguel do Anta	18 F	708	36 851	Véico (145 km) ou ferrov LR (57 km) até Ponte Nova e EFCB (252 km) ou rodov, via Teixeiras e Ponte Nova (292 km) ou rodov, via Piranga e Conselheiro Lafaiete (303 km)	145	Imperial	Créd. Real MG Mineiro Prod Minas Gerais
VIRGEM DA LAPA Virgem da Lapa (ex-S. Domingos do Araçuaí) Cerrado Murta (ex-Itaporé)	19 N	1 173	18 781	1.º misto: a) rodov (42 km) até Araçuaí e b) ferrov EFVM (202 km) até Teófilo Otoni, c) rodov (172 km) até Governador Valadares e d) aéreo 211 km) ou ferrov EFVM (211 km) até Nova Era e EFCB (185 km) ou 2.º misto rodov (445 km) até Montes Claros e b) ferrov EFCB (510 km) ou aéreo (352 km)	385		
VIRGINIA Virgínia	1 B	321	7 862	Rodov (533 km) ou 1.º misto: a) rodov (26 km) até Ponso Alto e b) ferrov RMV, via Auréliano Mourão (571 km) ou 2.º misto: a) rodov (28 km) até Passa Quatro e b) ferrov RMV (35 km) até Cruzeiro, SP e EFCB, via Barr. do Piraf, RJ (676 km)	294		

ESTADO DE MINAS GERAIS

MUNICIPIOS	Mapa	Area km ²	População (Habts.)	TRANSPORTES A CAPITAL ESTADUAL	Em linha reta a Capital Km	Emprê a Aeroviária	BANCOS
VIRGINÓPOLIS Virginópolis Divino do Virginópolis Gonzaga Santa Efigênia Sardoá	18-I	1.284	27.164	Rodov (329 km) ou misto:) rodov (130 km) até Governador Valadares e b) aéreo (241 km) ou ferrov EFVM (211 km) até Nova Era e EFCB (185 km)	178		
VIRGOLÂNDIA Virgolândia (ex-Ramalhete)	19-J	657	19.181	Rodov (404 km) ou misto:) rodov (183 km) até Governador Valadares e b) ferrov EFVM (211 km) até Nova Era e EFCB (185 km) ou aéreo (241 km)	237		
VISCONDE DO RIO BRANCO Visconde do Rio Branco São José do Barroso	18-D	522	26.475	Rodov (472 km) ou 1.º ferrov: LR (118 km) até Ponte Nova e EFCB (252 km) ou 2.º ferrov: LR (149 km) até Juiz de Fora e EFCB (365 km)	169	Imperial	Com. Ind. MG Créd. Real MG
VOLTA GRANDE Volta Grande Água Viva Estréla Dalva Trimonte	18-C	321	9.161	Rodov (504 km) ou ferrov: LR (18 km) até Estação de Porto do Cunha e EFCB, via Três Rios, RJ (506 km)	253		Lavoura MG CB J.Vilela & Cia.

11111

11111

11111

11111

11111

11111

11111

11111

11111

11111

11111

11111

11111

11111

11111

11111

11111

11111

11111

11111

11111

11111

11111

11111

11111

11111

11111

11111

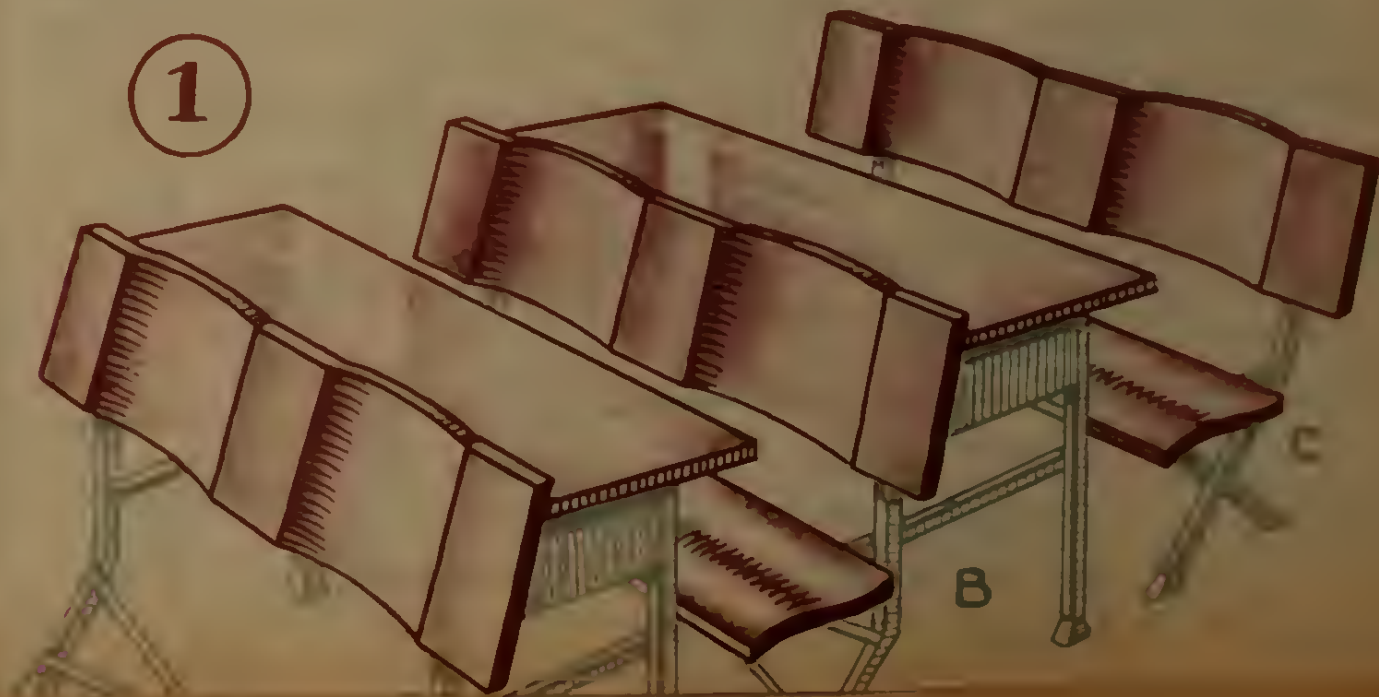
11111

11111

Conjunto dos móveis "A


Carteiras escolares

TIPO SANFONA





ESTADO DE
MINAS GERAIS



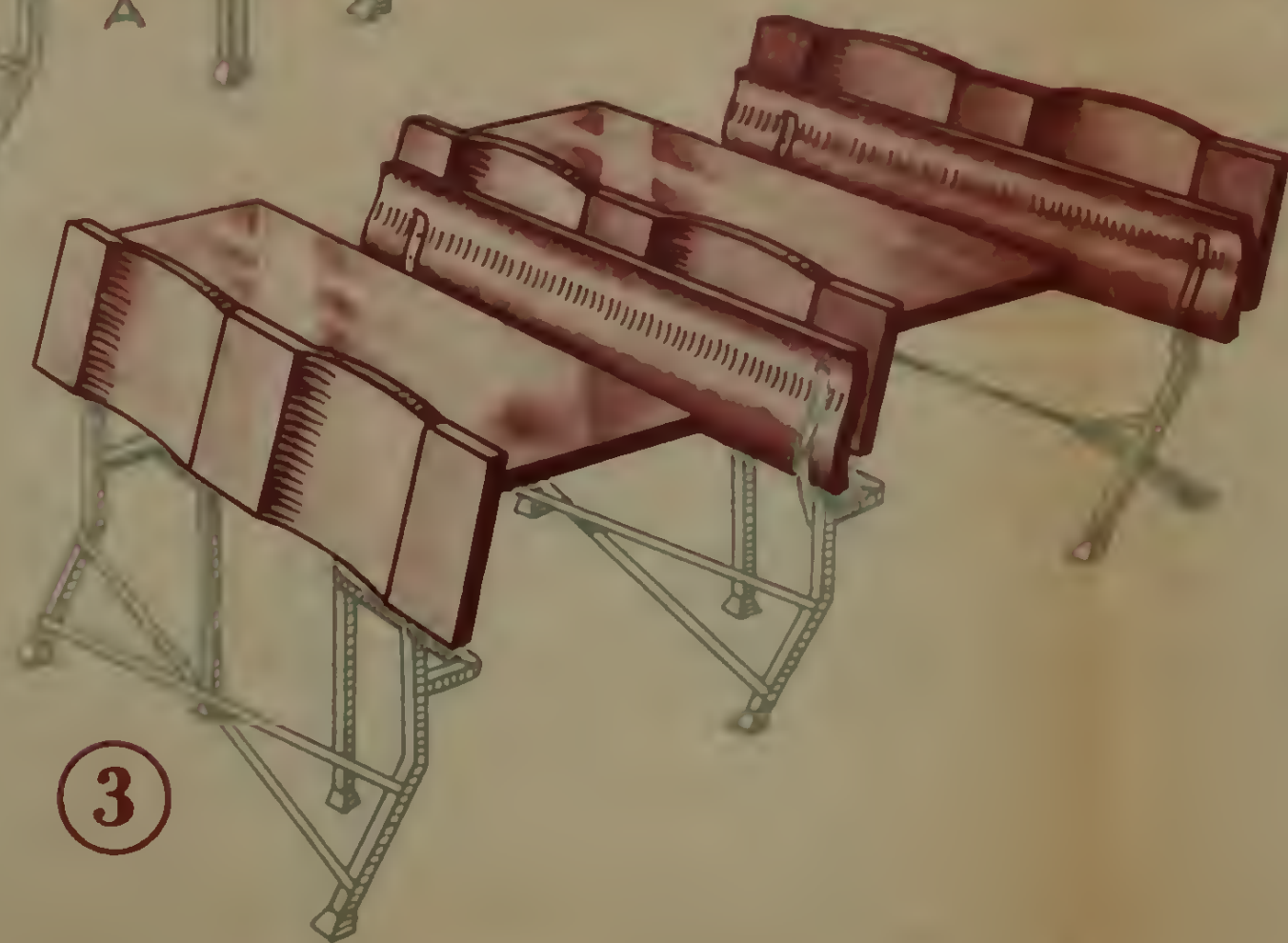
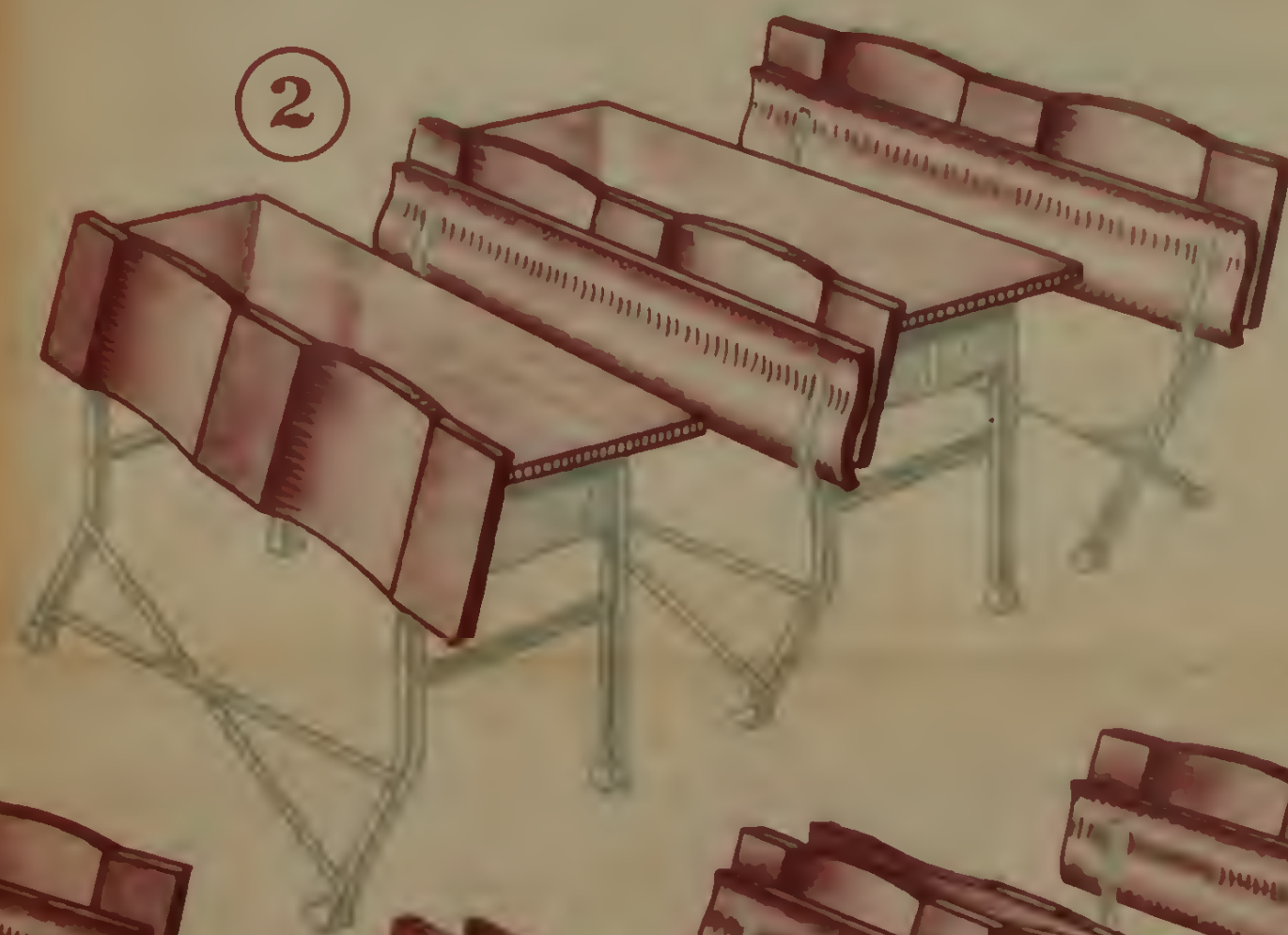

ESTADO DO ESPIRITO SANTO

ESTADO DO RIO DE JANEIRO

OCEANO ATLANTICO

Conjunto dos móveis "A" -- "B" -- "C".

Carteiras escolares desmontaveis
TIPO SANFONA MARCA Sando



Carteiras anatomicas

Patenteadas

Distribuidor exclusivo
ORLANDO CARNEIRO DA ROCHA
RUA DO ESPIRITO SANTO 500 - FONE 4-1106
BELO HORIZONTE MINAS GERAIS

ESTADO DO ESPIRITO SANTO				CAPITAL: VITÓRIA		
ÁREA (Km ²)	POPULAÇÃO	N.º DE MUNICÍPIOS	N.º DE DISTRITOS	ÁREA (Km ²)	POPULAÇÃO	NOMES DOS DISTRITOS
40.882	870.987	36	138	180	52.535	Vitória Goiabeiras



EMPRESAS AÉREAS:

Aerogerai	Aerovius
Cruz Sul	Loide
Nacional	Pannair
Transe Brasileira	

COORDENADAS DA CAPITAL:

Lat.(S) 20°19'
 Long.(W.Gr.) 40°20'
 Alt.(m) 31



TRANSPORTES AO RIO DE JANEIRO (DF):

Ferros (R 639 km) ou rodov (578 km) ou aéreo (418 km) ou Marit (491 km)



ESTADO DO ESPIRITO SANTO

BANCOS EXISTENTES DA CAPITAL

Brasil
Hip. Agríc. EMG

Com. Indus. no
Lavoura MG

Créd. Agrícola ES
Mineiro Prod.

Crédito Real MG
London Bank

Distrito Federal
CB Paroto & Cia.

MUNICÍPIOS	Mapa	Área km ²	População (Habit.)	TRANSPORTES A CAPITAL ESTADUAL	Em linha reta a Capital Km	Empresas Aeroviárias	BANCOS
AFONSO CLAUDIO Afonso Cláudio Brejetuba Bucuba Joatuba Laranjeira da Terra Piracema Pontões Serra Pelada Sobrito	10 I	2 167	39 032	Rodov (187 km)	90		Créd. Agr. FES
ALEGRE Alegre Anituba Aracá Calé Celina Citirama Ribe Santa Angélica Vala do Souza	9 G	1 521	59 397	Ferrov LR (220 km) ou rodov, via Cachoeiro de Itapemirim 218 km)	134		Brasil Créd. Agr. FES
ALFREDO CHAVES Alfredo Chaves Crubixá Matilde Sagrada Família	11 G	702	10 221	Rodov (83 km) ou misto: a) rodov (18 km) até a Estação de Matilde e b) ferrov LR (79 km)	51		
AMETISTA Ametista Lunera Mantenópolis	10 L			Vitoria E. S. rodov, via Barra de São Francisco e Colatina (319 km) ou misto: a) rodov, via Barra São Francisco (180 km) até Colatina e b) ferrov EFVM (180 km) Belo Horizonte MG—1.º Misto: a) rodov, via Man-	200		

ESTADO DO ESPÍRITO SANTO

MUNICÍPIOS	Mapa	Área km ²	População (Habs.)	TRANSPORTES A CAPITAL ESTADUAL	Em linha reta a Capital Km	Empresa Aeroviária	BANCOS
				tena (132 km) até Conselheiro Pena e b) ferrov EFVM (292 km) até Nova Era e EFCB (185 km) ou 2.º misto: a) rodov. via Mantena (132 km) até Conselheiro Pena b) Ferrov (81 km) até Governador Valadares e c) aéreo (244 km)			
ANCHIETA Anchieta Iiritiba Jabaquara	11-G	415	9.995	Rodov (82 km) ou marít (...)	65		
ARACRUZ Aracruz Guaraná Riacho	12-1	1.376	16.398	Rodov (50 km) ou marít (...) ou misto: a) rodov (10 km) até Ibirapu e b) ferrov EFVM (80 km)	47		
BAIXO GUANDÚ Baixo Guandú Ibituba Mascarenhas	10-J	928	22.836	Ferrov EFVM (201 km) ou rodov (208 km)	114		Créd. Agríc. EES
BARRA DE SÃO FRANCISCO Barra de São Francisco Gabriel Emílio	10-L	38		Vitória, ES — Rodov. via Colatina, ES (277 km) Belo Horizonte, M G Misto: a) rodov (135 km) até Colatina, ES; b) ferrov EFVM (416 km) até Nova Era, MG e EFCB (185 km)	181		
CACHOEIRO DE ITAPEMIRIM Cachoeiro de Itapemirim Burarama Condurú Jaciguá Marapé Pacotuba Vargem Alta	10-G	1.507	82.197	Ferrov LR (159 km) ou rodov (148 km)	100		Brasil Cac. Itapemirim Com. Ind. MG Créd. Real MG Hip. Agríc. EMG Créd. Agríc. EES
CARIACICA Cariacica Itaquari	11-H	327	21.995	Ferrov EFVM (18 km) ou rodov (19 km)	10		

ESTADO DO ESPÍRITO SANTO

MUNICÍPIOS	Mapa	Ar a km ²	População (Hab. c.)	TRANSPORTES A CAPITAL ESTADUAL	Em linha reta a Capital km	Empresas Aeroaviária	BANCOS
CASTELO Castelo Aracú Conceição do Castelo	10-II	1 130	31 815	Ferrov LR (195 km) ou rodov (144 km)	96		Créd. Agríc. EFS
COLATINA Colatina Alto Rio Novo Baunilha Boapaba Itapina Pancas	11-J	1 385	100 944	Ferrov EFVM (153 km) ou rodov (142 km) ou fluv e marit ()	92		Brazil Com. Ind. MG Créd. Agríc. FES Créd. Real MG Hip. Agríc. EMG Mineiro Prod
CONCEIÇÃO DA BARRA Conceição da Barra Itaúnas	13-L	3 051	10 164	Rodov (322 km) ou musto: a) rodov (203 km) até a Estação de João Neiva e b) ferrov EFVM (91 km)	200		
DOMINGOS MARTINS Domingos Martins Aracê Araguaia Isabel Paraju	11-II	1 350	17 042	Ferrov LR (42 km) ou rodov (52 km)	31		
ESPIRITO SANTO Espírito Santo (ex-Esp. Santo de Vitória) Argolas Jacu	12-II	240	23 511	Rodov (10 km)	6		
FUNDÃO Fundão Irundi Timbuí	11-I	301	8 276	Ferrov EFVM (61 km) ou rodov (66 km)	49		
GUAÇUI Guaçuí Divisa Imbuí São Pedro de Rates	8-G	773	25 143	Ferrov LR (258 km) ou rodov (218 km)	151		Com. Ind. MG Créd. Real MG

ESTADO DO ESPÍRITO SANTO

MUNICIPIOS	Mapa	Area km ²	População (Habs.)	TRANSPORTES A CAPITAL ESTADUAL	Em linha reta a Capital Km	Empres Aeroviária	BANCOS
GUARAPARI Guarapari Todos os Santos	11-B	584	12.383	Rodov (53 km) ou marit ()	48		
IBIRAÇU Ibiracu Ició João Neiva Pendanga	11-1	446	14.398	Ferrov EFVM (81 km) ou rodov (96 km)	54		
ICONHA Iconha Piúma	10-G	202	9.930	Rodov (102 km)	71		D. Beriz & Cia.
ITAGUAÇU Itaguacu Itacu Itambé Itararé	10-I	902	18.339	Rodov (138 km)	80		Lavoura MG
ITAPEMIRIM Itapemirim Barra de Itabapoana Dapocoá	10-G	1.350	29.038	Rodov (155 km) ou marit () ou ferrov: EFI (49 km) até Cachoeiro de Itapemirim e LR (159 km)	90		
ITAPOAMA Itapoama Pitanga	10-G	194	7.480	Rodov, via Cachoeiro de Itapemirim (173 km) ou misto: a) rodov (25 km) até Cachoeiro de Itapemirim e b) ferrov LR (159 km)	86		
ITANA Itana Ibatiba Irupi Pegúá	9-II	852	24.452	Rodov, via Alegre (203 km) ou misto: a) rodov (75 km) até Alegre e b) ferrov LR (220 km)	129		
JABALTE Jabaeté Araçatiba	11-H	479	5.928	Ferrov LR (21 km) ou rodov (20 km)	18		

ESTADO DO ESPÍRITO SANTO

MUNICÍPIOS	Mapa	Área km ²	População (Habta.)	TRANSPORTES A CAPITAL ESTADUAL	Em linha reta a Capital Km	Empresa Aeroviária	BANCOS
JOEIRANA Joeirama Cotaxé Novo Horizonte Ribeirãozinho	10-M				266		
LINHARES Linhares Regência	12-J	4 534	29 564	Rodov (158 km) ou fluv e marít (. .)	104		
MIMOSO DO SUL Mimoso do Sul Aplacá Conceição do Muqui Dona América Iuru Ponte de Itabapoana Santo Antônio do Muqui São José das Torres São Pedro de Itabapoana	9-F	1 051	43 273	Ferrov LR (214 km) ou rodov (208 km)	135		Brasil Rib. Junqueira
MUNIZ FREIRE Munis Freire Laiçá Paçu Vicente Macbado	9-II	581	19 302	Rodov, via Domingos Martins (196 km) ou rodov, via Cachoeiro de Itapemirim (230 km) ou misto: a) rodov (52 km) até Castelo e b) ferrov LR (195 km)	117		
MUQUI Muqui Camará	9-D	401	16 570	Ferrov LR (199 km) ou rodov, via Cachoeiro de Itapemirim (183 km)	128		Rib. Junqueira
SANTA LEOPOLDINA Santa Leopoldina Djalma Coutinho Garrafão Jetibá Manzari	11-I	1 516	17 810	Rodov (62 km)	35		

ESTADO DO ESPIRITO SANTO

MUNICÍPIOS	Mapa	Área km ²	População (Habts.)	TRANSPORTES A CAPITAL ESTADUAL	km Em linha reta a Capital	Empresa Aeroviária	BANCOS
SANTA TEREZA Santa Teresa Alto Santa Maria Santa Júlia São João de Petrópolis Vinte e Cinco de Julho	11-I	1 087	21 982	Rodov (79 km)	57		Brasil
SÃO JOSÉ DO CALÇADO São José do Calçado Airituba Alto Calçado Bem Jesus do Norte	9-G	334	16 175	Rodov (289 km) ou misto: a) rodov (51 km) até Mi- moso do Sul e b) ferrov LR (214 km)	159		
SÃO MATEUS São Mateus Nova Venécia	13-L	5 469	40 172	Rodov (298 km) ou misto: a) rodov (24 km) até Con- ceição da Barra e b) marit (...)	183		Brasil Créd. Agríc. EES
SERRA Serra Calogi Carapina Nova Almeida Quelgado	12-I	555	9 355	Rodov (27 km)	24		

ESTADO DO RIO DE JANEIRO				CAPITAL: NITEROI		
AREA (Km ²)	POPULAÇÃO	N.º DE MUNICIPIOS	N.º DE DISTRITOS	AREA (Km ²)	POPULAÇÃO	NOMES DOS DISTRITOS
42.588	2.326.201	56	252	135	190 147	Niteroi Itaipu



COORDENADAS DA CAPITAL:

Lat.(S) 22°54'


Long.(W.Gr.) 43°07'

Alt.(m) 13



TRANSPORTES AO RIO DE JANEIRO (DF):

Marit (6 km)



ESTADO DO RIO DE JANEIRO

BANCOS EXISTENTES NA CAPITAL

MUNICIPIOS	Mapa	Area km ²	População (Habts.)	TRANSPORTES A CAPITAL ESTADUAL	Em linha reta a Km	Empresa Aeroviária Capital	BANCOS
Barra Piral Costa Monteiro Nacional MG				Brasil Hip. Lar Brasileiro Predial FRJ			Com. Indústria MG Mercantil Nacional Fluminense Prod.
ANGRA DOS REIS Angra dos Reis Abraão Cunhambebe Jacuecanga Mambucaba Praia de Araçatiba	3-B	803	21.296	1º. Misto: a) ferrov. RMV (108 km) até Barra Mansa e EFCB (154 km) até Rio de Janeiro, DF e b) marit (6 km) ou 2º. misto: a) rodov. (208 km) até Rio de Janeiro, DF e b) marit (6 km) ou 3º. misto: a) marit (33 km) até Mangaratiba, b) ferrov. EFCB (103 km) até Rio de Janeiro, DF e c) marit (6 km) ou marit. via Rio de Janeiro DF (126 km)	121		Com. Ind. Predial FRJ
ARARUAMA Araruama Morro Grande São Vicente de Paula	7-B	546	26.874	Rodov. (117 km) ou ferrov. EFMA (117 km)	79		Predial FRJ Fluminense Prod.
BARRA DO PIRAI Barra do Piraí Dorândia Ipiabas Mendes São José do Turvo Vargem Alegre	4-C	652	45.549	Misto: a) rodov. via Ipiranga (135 km) ou rodov. via Santana (131 km) ou ferrov. LFCB (108 km) até Rio de Janeiro, DF e b) marit (6 km)	89		Brasil Barra do Piraí Com. Ind. MG Const. Fin. BP Nacional MG Predial FRJ
BARRA MANSA Barra Mansa Falcão Nossa Senhora do Amparo Quatis Rialto Ribeirão da Divisa Ribeirão de São Joaquim Volta Redonda	3-C	969	72.458	Misto: a) rodov. via Getulândia (157 km) ou rodov. via Volta Redonda (151 km) ou ferrov. EFCB (154 km) até Rio de Janeiro DF e b) marit (6 km)	117		Barra Piraí Com. Ind. MG Hip. Agric. FMG Nacional Cid. SP Predial FRJ Rib. Junqueira

ESTADO DO RIO DE JANEIRO

MUNICIPIOS	Mapa	Area km ²	População (Habts.)	TRANSPORTES A CAPITAL ESTADUAL	Em linha reta a Capital Km	Empresa Aeroviária	BANCOS
BOM JARDIM (ex-Vergel) Bom Jardim (ex-Vergel) Banquete Barra Alegre São José do Ribeirão (ex-Paraim)	7-D	382	18.076	Rodov (153 km) ou ferrov LR (139 km)	109		Agríc. Cantagala
BOM JESUS DO ITABAPOANA Bom Jesus do Itabapoana Calheiros Carabaçu Rosal	8-F	553	32.302	Rodov, via Itaperuna (398 km) ou rodov, via Campos (422 km) ou misto: a) rodov, via Itaperuna (182 km) ou via Santo Eduardo (118 km) até Campos e b) ferrov LR (276 km)	245		Brasil Com. Ind. MG
CABO FRIO Cabo Frio Armação dos Buzios Arraial do Cabo Tamoios	8-B	519	17.169	Rodov (138 km) ou ferrov EFMa (158 km)	113		Brasil Fluminense Prod. Mercantil Niterói Predial ERJ
CACHOEIRAS DE MACACU Cachoeiras de Macacu Japuíba Subaio	6-C	800	16.342	Rodov (88 km) ou ferrov LR (75 km)	65		Predial ERJ
CACHUEI Cachuei Fund Morro Verde São João do Paraíso (ex-Paraisinho) São José do Ubá Três Irmãos	8-E	754	38.953	Rodov (374 km) ou ferrov LR (534 km)	193		Ribeiro Junqueira
CAMPOS Campos Barão de São José Carlos Moreira Dora de Macabu Guaianases Guaris	9-I	4.501	210.829	Ferrov LR (276 km) ou rodov (296 km)	224		Brasil Barra Pirajá Com. Hip. Campos Com. Ind. GMG Brasil ^o Descantos Créd. Real MG Fluminense Prod. Hip. Agríc. EMG

ESTADO DO RIO DE JANEIRO

MUNICÍPIOS	Mapa	Área km ²	População (Habts)	TRANSPORTES A CAPITAL ESTADUAL	Em linha reta a Capital km	Empresas Aeroviária	BANCOS
Ibitioca Italva Morangaba Morro do Côco Mussurepe Paciência Santo Amato de Campos Santo Eduardo Travessão							Lavoura MG Rib. Junqueiro Predial ERL CB Abelardo Queiroz
CANTAGALO Cantagalo Boa Sorte Euclides Andia Santa Rita da Floresta São Sebastião do Paraiba	7-D	783	21 898	Ferrov LR (168 km) ou rodov (191 km)	127		Brasil Agrie. Cantagalo
CARMO Carmo Córrego do Prata Pôrto Velho do Cunha	6-D	324	11 681	Rodov (208 km) ou ferrov LR (200 km)	119		Rib. Junqueiro
CASIMIRO DE ABREU Casimiro de Abreu Barra de São João	7-C	729	8 121	Rodov (199 km) ou ferrv LR (129 km)	109		
CORDEIRO Cordeiro Macuco	7-D	294	7 594	Ferrov LR (161 km) ou rodov (184 km)	123		Cordeiro Fluminense Pred
DUAS BARRAS Duas Barras Monerá	7-D	326	8 879	Rodov (191 km) ou misto. a) rodov (20 km) até a Estação de Monerá e b) ferrov LR (151 km)	118		
DUQUE DE CAXIAS Duque de Caxias Imbarié	5-B	464	93 618	Misto: a) rodov (23 km) ou ferrov LR (20 km) até Rio de Janeiro, DF e b) marit (6 km)	24		Com. Ind. MG Hip. Agrie F MG Itajubá Predial ERJ

ESTADO DO RIO DE JANEIRO

MUNICIPIOS	Mapa	Area km2	População (Habts.)	TRANSPORTES A CAPITAL ESTADUAL	Em linha reta a Capital km	Empresa Aeroviária	BANCOS
ITABORAÍ Itaboraí Cobuçú Itambé Pórtor das Caixas Sambaeitiba Tanguá	6-B	514	30.489	Rodov (40 km) ou ferrov LR (42 km)	30		
ITAGUAÍ Itaguaí Coroa Grande Ibitiporanga Paracambi Seropédica	4-B	725	29.953	Misto: a) ferrov EFCB (66 km) ou rodov (76 km) até Rio de Janeiro, DF e b) marít (6 km)	66		
ITAOCARA Itaocara Estrada Nova Jaguarembé Laranjeira Portela	8-E	445	24.467	Rodov (225 km) ou ferrov LR (227 km)	173		Barra Piraj Lavoura MG Predial ERJ
ITAPERUNA Itaperuna Governador Venâncio Itaperuna Laje de Muriaé Noosa Senhora da Penha Retiro do Muriaé	8-F	1.336	76.409	Ferrov LR (406 km) ou rodov (368 km)	227		Barra Piraj Brasil Com. Ind. MG Hip. Agríc. EMG
ITAVERA Itaverá Getulândia Lídice Passa Três São João Marcos	3-C	695	15.458	1º Misto: a) rodov (52 km) ou ferrov RMV (42 km) até Barra Mansa, b) ferrov EFCB (154 km) até Rio de Janeiro, DF e c) marít (6 km) ou 2º misto: a) rodov (146 km) até Rio de Janeiro, DF e b) marít (6 km)	109		

ESTADO DO RIO DE JANEIRO

MUNICÍPIOS	Mapa	Área km ²	População (Habts)	TRANSPORTES A CAPITAL ESTADUAL	Em linha reta a Capital Km	Empresa Aeroviária	INDÚSTRIAS
MACAÉ Macaé Cabiúnas Cachoeiras Carapebus Conceição de Macabu Crubixais Iripi Macabuzinho Quissamã Tramandaú	8-C	2.277	53.292	Ferrov LR (183 km) ou rodov (190 km)	149		B. I. Hip. Agric. F. IG Fluminense Prod Predial LRJ
MAGE Magé Guapimirim Guia de Pacobaíba Inhomirim Santo Aleixo Surubá	5-C	798	37.307	Rodov (55 km) ou ferrov LR (51 km)	27		Com. Ind. MG Fluminense Prod Predial ERJ
MANGARATIBA Mangaratiba Conceição de Jacareí Itacurussá Vila Muriqui	3-B	333	10.919	Misto: a) ferrov EFCB (103 km) até Rio de Janeiro, DF e b) marít (6 km)	96		Predial LRJ
MARICÁ Maricá Inoil Itapeteú	6-B	342	15.255	Rodov (49 km) ou ferrov EFMA (19 km)	30		Predial LRJ
MARQUES DE VALENÇA Marquês de Valença Barão Juparana (Ex-Desengano) Conservatória Parapeúna Pentagna Santa Isabel do Rio Preto	4-D	1.261	36.541	Misto: a) ferrov EFCB (183 km) ou rodov (194 km) até Rio de Janeiro, DF e b) marít (6 km)	91		Com. Ind. Mt. Minas Gerais Rio Minas Valença

ESTADO DO RIO DE JANEIRO

MUNICÍPIOS	Mapa	Área km ²	População (Habts.)	TRANSPORTES A CAPITAL ESTADUAL	Em linha reta a Capital km	Empresa Aeroviária	BANCOS
MIRACEMA Miracema Parque do Tobias Venda das Flores	7-F	329	19.037	Rodov (307 km) ou ferrov LR (122 km)	188		Barra Piraf Créd. Real MG Rib. Junqueira
NATIVIDADE DO CARANGOLA Natividade do Carangola Ouratã Varre-Sai	8-C	583	26.445	Rodov (393 km) ou ferrov LR (433 km)	236		Com. Ind. MG Fluminense Prod
NILÓPOLIS Nilópolis Oanda	5-B	9	47.181	Misto: a) ferrov EFCB (29 km) ou rodov (36 km) até Rio de Janeiro, DF e b) marít (6 km)	32		Hajubá
NOVA FRIBURGO Nova Friburgo Campo do Coelho Lumiar Rengó Riograndina	7-D	1.147	48.682	Ferrov LR (111 km) ou rodov (132 km)	91		Barra Piraf Com. Ind. MG Hip. Agríc. EMG Lavoura MG Predial ERJ CB Nova Friburg
NOVA IGUAÇU Nov. Iguaçu Belord Roxo Cruza Quimalos	5-B	769	116.110	Misto: a) ferrov EFCB (35 km) ou rodov (45 km) até Rio de Janeiro, DF e b) marít (6 km)	38		Brasil Com. Ind. MG Hip. Agríc. EMG Predial ERJ CB Nova Friburgo
PARAÍBA DO SUL Paraíba do Sul Leonilândia Salinas	5-D	642	22.439	Misto: a) ferrov EFCB (187 km) ou rodov (153 km) até Rio de Janeiro, DF e b) marít (6 km)	81		Créd. Real MG Lavoura MG Fluminense Prod União Mercantil
PARATI Parati Parati Mirim Tantul	2-A	979	9.459	Marít, via Rio de Janeiro, DF (176 km) ou 1.º misto: a) marít (83 km) até Mangaratiba, b) ferrov EFCB (103 km) até Rio de Janeiro, DF e c) marít (6 km) ou 2.º misto: a) marít (50 km) até Angra dos Reis, b) rodov (208 km) até Rio de Janeiro, DF ou ferrov RMV (108 km) até Barra Mansa e EFCB (154 km) até Rio de Janeiro, DF e c) marít (6 km) ou 3.º misto: a) aéreo (150 km) até Rio de Janeiro, DF e b) marít (6 km)	162	Aerogerat	

ESTADO DO RIO DE JANEIRO

MUNICÍPIOS	Mapa	Área km ²	População (Habit ^{es})	TRANSPORTES A CAPITAL ESTADUAL	Em linha reta a Capital Km	Empresa Aeroviária	BAIXAS
PETRÓPOLIS Petrópolis Cascatinha Itaipava Pedro do Rio São José do Rio Preto (ex-Paranaíba)	5-C	1 065	109 531	Rodov. via Magé (78 km) ou misto: a) ferrov LR (53 km) ou rodov (68 km) até Rio de Janeiro, DF e b) marít (6 km)	43		Brasil Com. Ind. MG Cr. Ind. MG Hip. Av. FMG Flum. Prod Prod. ERJ Rib. Junqueira
PIRAÍ Piraí Arrozal Monumento Puheiral Santanésia	4-C	650	21 455	1.º Misto a) rodov (108 km) até Rio de Janeiro, DF e b) marít (6 km) ou 2.º misto: a) rodov (25 km) até Barra do Piraí, b) ferrov FCB (108 km) até Rio de Janeiro, DF e c) marít (6 km)	87		Industrial Br Predal ERJ
PORCIÚNCULA Porciúncula Purilândia Santa Clara	8-C	306	14 840	Ferrov LR (399 km) ou rodov (408 km)	243		Flum. Prod Rib. Junqueira
REZENDE Rezende Aguilhas Negras Fumaça Itatiúba Pedra Selada Pirangal Porto Real	2-C	1 493	35 414	1.º Misto a) rodov, via Piraí (198 km) ou rodov, via Itaverá (193 km) até Rio de Janeiro, DF e b) marít (6 km) ou 2.º misto: a) rodov (1 km) até a Estação de Agulhas Negras, b) ferrov EFCB (191 km) até Rio de Janeiro, DF e c) marít (6 km)	147		Brasil Flum. Prod. Lavoura MG Predal ERJ CB Res. Rib. Junqueira
RIO BONITO Rio Bonito Imbiara	6-C	450	25 528	Rodov (61 km) ou ferrov LR (61 km)	55		Mercantil Noro Predal ERJ
RIO DAS FLORES Rio das Flores Abarracamento Manuel Duarte Taboas	4-D	537	8 231	Misto: a) rodov (189 km) ou ferrov EFCB (202 km) até Rio de Janeiro, DF e b) marít (6 km)	99		

ESTADO DO RIO DE JANEIRO

MUNICÍPIOS	Mapa	Area km ²	População (Habs.)	TRANSPORTES A CAPITAL ESTADUAL	Em linha reta n. Capital Km	Empres. Aeroviária	BANCOS
SANTA MARIA MADALENA Santa Maria Madalena Doutor Loréti Renasença São Antonio do Imbé (ex-Arrebol) Sossêgo Triunfo (ex-Itapuá)	8-D	920	14 690	Ferrov LR (321 km) ou rodov. via Macaé (304 km) ou rodov. via Cordeiro (216 km)	152		
SANTO ANTÔNIO DE PÁDUA Santo Antônio de Pádua Apenbé Batazar Ibitiguacu Ibitimema Ibitirés Maraçatu Paraquena	7-E	659	38 312	Rodov (287 km) ou ferrov LR (398 km)	181		Barra Piraf Com. Ind. MG Predial ERJ Rib. Junqueira
SÃO FIDÉLIS São Fidélis Cambiasca Colônia Ipuca Purificação	8-E	997	44 151	Rodov (352 km) ou ferrov LR (328 km)	198		Com. Ind. MG Fluminense Prod Predial ERJ Rib. Junqueira
SÃO GONÇALO São Gonçalo Ibitira Mangolândia Neve São Pontes	5-B	235	128 593	Rodov (13 km) ou ferrov LR (10 km) ou bonde (13 km)	10		Hip. Agríc. EMG Predial ERJ
SÃO JOÃO DA BARRA São João da Barra Barra Sêca Itabapoana Maniva Pipiras	10-E	1 539	45 358	Ferrov LR (316 km) ou rodov (337 km)	258		Itajubá Nacional MG


ESTADO DO RIO DE JANEIRO

MUNICÍPIOS	Mapa	Área km ²	População (Habta.)	TRANSPORTES A CAPITAL ESTADUAL	Em linha reta a Capital km	Empresa Aeroviária	BANCOS
SÃO JOÃO DE MERITI São João de Meriti (ex-Meriti) Boelho da Rocha São Mateus	5-B	33	76.988	Misto: a) ferrov EF5B (26 km) ou rodov (30 km) até Rio de Janeiro DF e b) marit (6 km)	25		
SÃO PEDRO DA ALDEIA São Pedro da Aldeia	8-B	317	19.224	Rodov, via Maricá (125 km) ou rodov, via Rio Bonito (143 km) ou ferrov LFMa (147 km)	104		São Pedro Sul
SÃO SEBASTIÃO DO ALTO São Sebastião do Alto Valão do Barro	8-E	296	14.850	Rodov (227 km) ou misto: a) rodov (25 km) até a Estação de Macuco e b) ferrov LR (181 km)	156		
SAPUCAIA Sapucaia Anta Tamapará Noosa Senhora da Aparecida	6-D	402	10.961	Misto: a) ferrov EFCB (212 km) ou rodov (168 km) até Rio de Janeiro, DF e b) marit (6 km)	102		Fluminense Prod Rub. Juaqueira
SAQUAREMA Saquarema Bacaxá Campaio Correia (ex-Maranguá)	7-B	313	18.922	Rodov, via Maricá (91 km) ou rodov, via Rio Bonito (103 km) ou 1.º misto: a) rodov (6 km) até a Estação de Bacaxá e b) ferrov EFM (101 km) ou 2.º misto: a) rodov (41 km) até Rio Bonito e b) ferrov LR (61 km)	63		
SILVA JARDIM Silva Jardim Correntezas Laviões Quartéis	7-C	1.013	11.466	Ferrov LR (83 km) ou rodov (92 km)	78		
UMIDOURO Umidouro	6-D	423	9.234	Rodov (179 km) ou ferrov LR (171 km)	104		
TERESÓPOLIS Teresópolis Nhunguaçu Paqueta Pequeno	6-C	836	34.724	Ferrov: EFCB (32 km) até Magé e LR (51 km) ou misto: a) ferrov EFCB (90 km) ou rodov, via Petrópolis (123 km) até Rio de Janeiro, DF e b) marit (6 km)	53		Fluminense Prod Hip. Agrí. EMG Créd. Real MG

ESTADO DO RIO DE JANEIRO

MUNICÍPIOS	Mapa	Área m ²	População (Habit.)	TRANSPORTES A CAPITAL ESTADUAL	Em linha reta a Capital km	Empresa Aeroviária	BANCOS
TRAJANO DE MORAIS Trajano de Moraes Astor Dias Povoação da Graça Sodr. Andia Vila de de Imbé	8-D	511	16.983	Rodov. 243 km) ou ferrov. LIR (290 km)	121		
TRÊS RIOS Três Rios Mundo Arinos Vila Bemposta	5-D	501	35.687	Misto: a) ferrov. EFCB (198 km) ou rodov. (142 km) até Rio de Janeiro, DF e b) marít. (6 km)	87		Com. Ind. MG Créd. Real MG Predial ERJ
VASSOURAS Vassouras Andrade Pinto Avear Engenheiro Paulo de Frontin Ferreiros Governador Portela Miguel Pereira Pati do Alferes S. Gra. Família do Tinguá S. Bartolomeu de Lacerda Teté	4-C	1.323	60.114	Misto: a) ferrov. EFCB (148 km) ou rodov. (137 km) até Rio de Janeiro, DF e b) marít. (6 km)	79		Barra Piratã Predial ERJ CB Mandaro & F.

Conjunto dos móveis "A"
Carteiras escolares
TIPO SANFONA





ESTADOS DE
ESPIRITO SANTO
E RIO DE JANEIRO

ESCALA
0 10 20 40 60 80 100 km

Zona litigiosa

BAHIA

SÃO PAULO

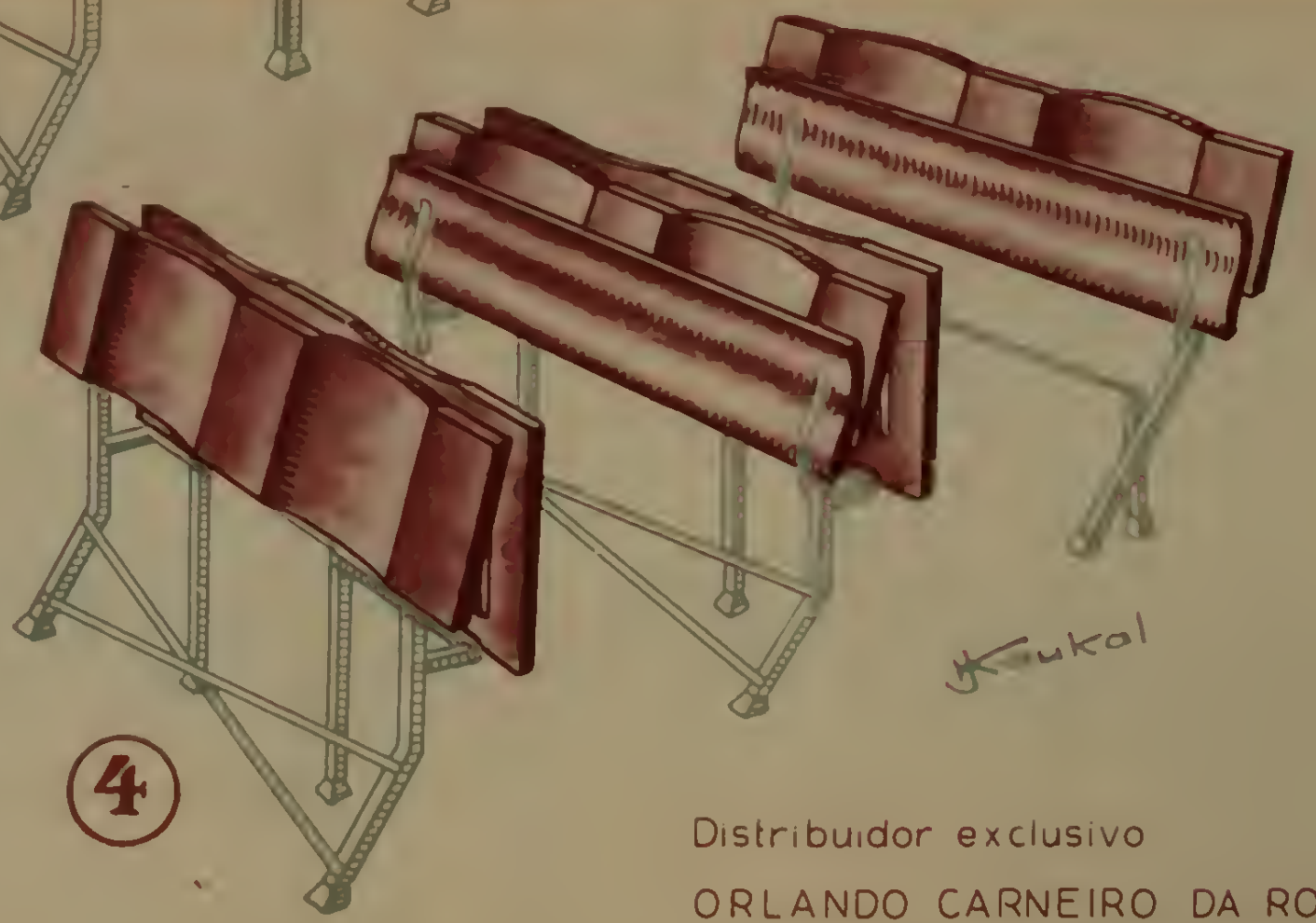
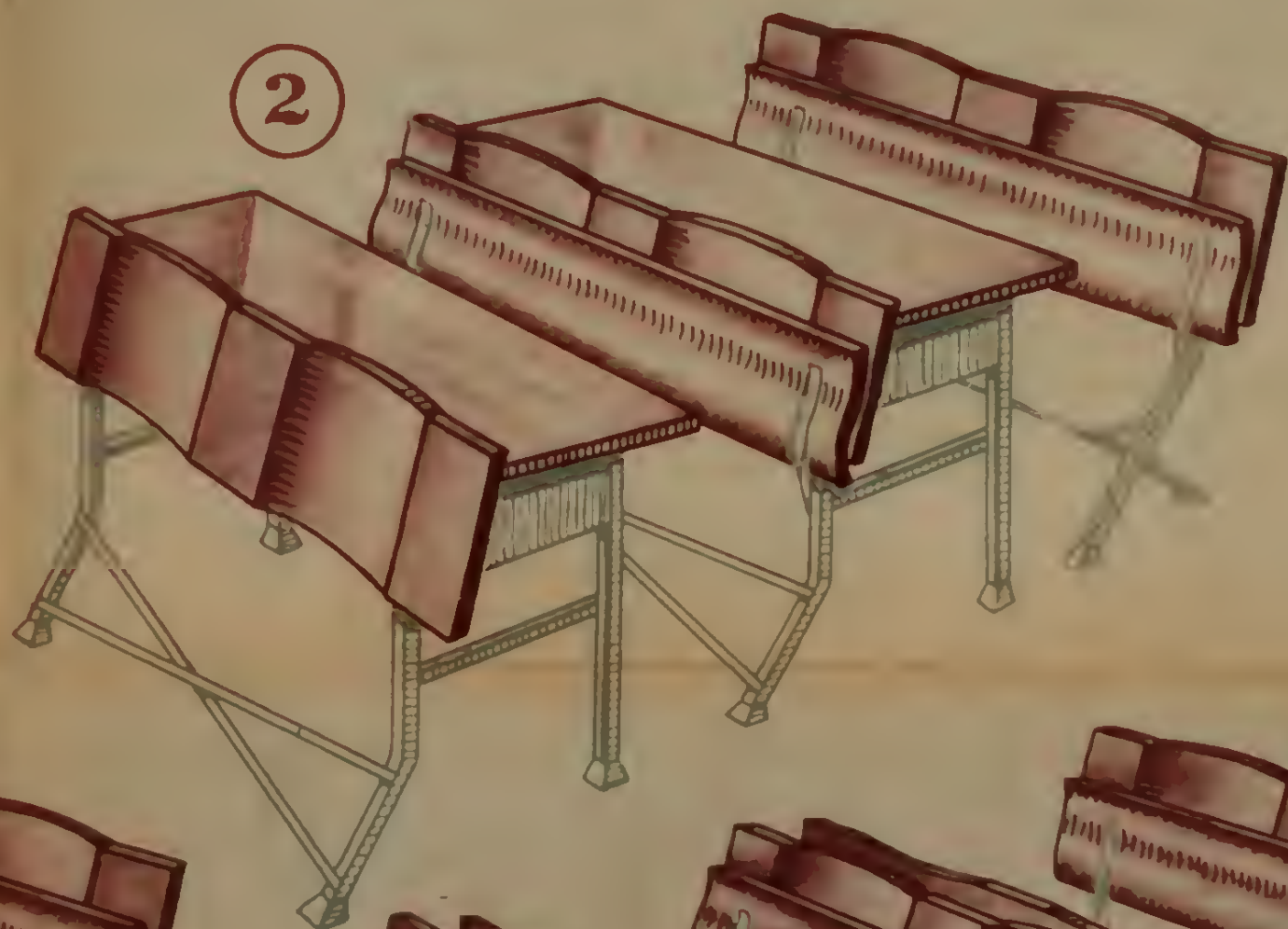
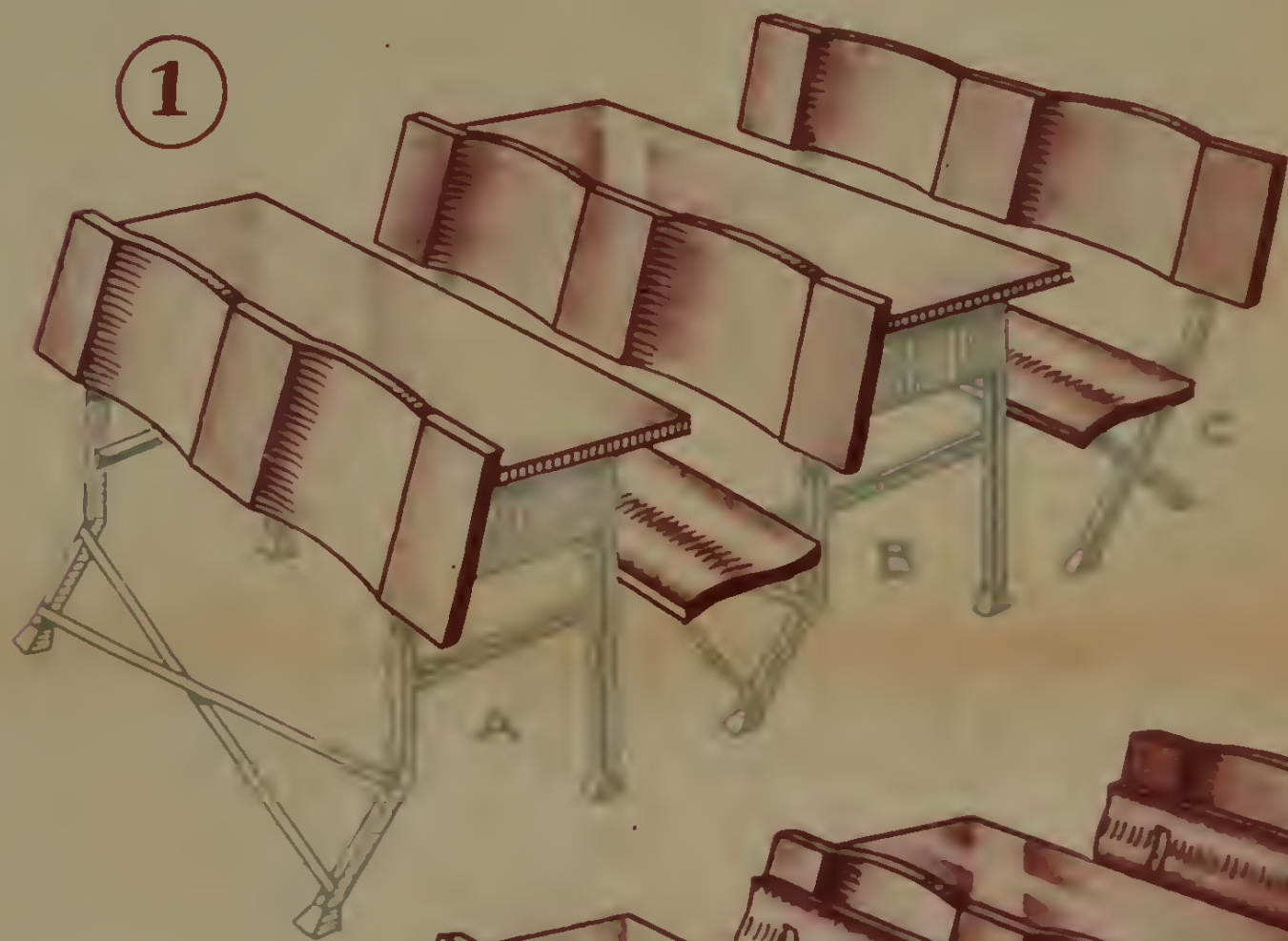
DISTRITO FEDERAL

ESTADO DO RIO DE JANEIRO

Blancard

Conjunto dos móveis "A" -- "B" -- "C".

Carteiras escolares desmontáveis
TIPO SANFONA MARCA Sando



Carteiras anatómicas

Patenteadas

Distribuidor exclusivo
ORLANDO CARNEIRO DA ROCHA
RUA DO ESPIRITO SANTO 500 - FONE 4-1106
BELO HORIZONTE MINAS GERAIS

ESTADO DE SÃO PAULO				CAPITAL: SÃO PAULO		
AREA (Km ²)	POPULAÇÃO	N.º DE MUNICÍPIOS	N.º DE DISTRITOS	AREA (Km ²)	POPULAÇÃO	NOMES DOS DISTRITOS
217.223	9.242.610	369	758	1.503	2.227.512	São Paulo Guaiçazes Itaquera Jaraguá Parelheiros Perus São Miguel Paulista (ex-Baquiruru)



EMPRESAS AÉREAS:

Aerogeral	Aerovias-
Cruz. Sul	Itaú
Loide	Nacional
Panair	Real
Transc. Brasileira	Varig.
Vasp	

COORDENADAS DA CAPITAL.

Lat.(S) 23°20'


Long.(W.Gr.) 46°37'

Alt.(m) 792

S.PAULO ⊙

TRANSPORTES AO RIO DE JANEIRO (DF):

Rodov (518 km) ou ferrov. EFCB (499 km) ou aéreo (373 km)



ESTADO DE SÃO PAULO

BANCOS EXISTENTES NA CAPITAL

América	Brasil	Bras. Descontos	Amér. Sul	Auxiliar SP
Francês Italiana	Bancleirantes Com.	Bras. Amér. Sul	Central Créd.	Central Co.
Central SP	Comércio	Comercial USP	Com. Indústria SP	Com. Indústria GG
Continental SP	Créd. Betraquia	Créd. Nacional	Créd. Real MG	Proa Brasil
Cruz Sul SP	Dist. Federal	Estado SP	Financial Prod.	Financial Novo Mundo
F. Munhoz	Hip. Agríc. FMG	Hip. Int. Bras.	Holanda Unido	Industrial SP
Indústrias	Italo Belga	Ital	Lavoura MG	Merantil SP
Lowndes	Minas Gerais	Mituro Prod.	Morera Sales	Nacional C-1 SP
Nacional Com. SP	Nacional Imob.	Nacional Inds.	Nac. Ultramarino	Nacional USP
Paulista Com.	Português Brasil	Progresso Brasil	Provincia RGS	Sao Paul
Sul Amér. Brasil	Vale Paraíba	London Bank	Caisse Gen. Prêts P. I.	National City Bank
Royal Bank of Can.	First Nat. B. Boston	Cx. Inq. Santos	CB Adm. Créd. Mob.	CB Am. Paulista AIP
CB Arcemiro Barla	CB Assad Batalh	CB Auxiliar Com. SP	CB Chuere Hoasne	CB Com. Indústria
CB Créd. Adnan.	CB Créd. Comercial SP	CB Correa Rib.	CB D. J. Rubero	CB Darcy
CB Atlantida	CB Aliança SP	CB Bortman	CB Igner & Guida	CB Ind. Indústria
CB Exp. Brasil Tur.	CB F. Leite	CB F. Matarazzo	CB F. Munhoz	CB Bern. P. Paulo Irmão
CB Figueiredo	CB Forte & Priori	CB Franc. Amato	CB Giordano & Cia	CB Gustavo Amur Tognari
CB Imob. Piratunga	CB Imp. Exportação	CB Investidora Bras	CB Ipiranga	CB Itapetatinga
CB Imobiliadora Bras.	CB Fin. Com. Paulista	CB B. Lamboglia	CB Patriarca	CB Ant. Silveira
CB F. Averbola	CB J. Brizzo	CB Loureira	CB Cioffi	CB Metropole
CB Minervino	CB Nova América	CB Nova Lra	CB Pan-Amér. M. I.	CB Predal Fead. A. & Cary
CB Sampaio Moreira	CB S. Averbach	CB Soc. Adm. Paulista	CB S. A. Lealidas Mor.	CB Torquato Pinucci
CB Vicenzotto & Gaudico	CB Rib. Carvalho			

MUNICIPIOS	Mapa	Área Km2	População (Habs.)	TRANSPORTES A CAPITAL ESTADUAL	Em linha reta a Capital Km	Empresas Aeroviária	BANCOS
ADAMANTINA Adamantina Mantiqueiras	5 I	600	35 408	Rodov. via Lucélia, Tupá, Marília e Bauru (624 km) ou misto: a) rodov. (71 km) até Tupá, b) fersv CPEF, em tráfego mútuo com a LFSJ (605km) ou aéreo (432km)	460		Band. C. Am. L. Bras. p. A. S. L. Bras. Descontos
AGUAL Aguai	14-II	456	7 813	Ferrov: CMEF (125 km) até Campinas e CPEF em tráfego mútuo com a EFSJ (106 km) ou rodov. via São João da Boa Vista (259 km) ou misto: a) rodov. (76 km) ou ferrov CMEF (76 km) até Poços de Caldas, MG e b) aéreo (197 km)	170		Central Créd.
AGUAS DA PRATA Aguas da Prata São Roque da Partura	15 II	151	5 988	Ferrov: CMEF (168 km) até Campinas e CPEF em tráfego mútuo com a EFSJ (106 km) ou rodov. (248 km) ou misto: a) rodov. (35 km) ou ferrov CMEF (33 km) até Poços de Caldas, MG e b) aéreo (197 km)	222		Merc. SP

ESTADO DE SÃO PAULO

MUNICIPIOS	Mapa	Area km ²	População (Habts.)	TRANSPORTES A CAPIATL ESTADUAL	Em linha reta a Capital Km	Empresas Aeroviária	BANCOS
AGUAS DE SÃO PEDRO Agua de São Pedro	12-G	3	185	Rodov. via São Pedro, Piracicaba e Campinas (242 km) ou 1.º misto: a) rodov. 7 km) até São Pedro, b) LFS (235 km) até Jundiaí e EFSJ (61 km) ou 2.º misto: a) rodov. (7 km) até São Pedro, b) ferrov. EFS (59 km) até Piracicaba e CPEF em tráfego mútuo com a EFSJ (185 km)	148	.	
AGUDOS Agudos	10-G	1 144	16 783	Rodov. (356 km) ou ferrov. EFS (398 km) ou CPEF em tráfego mútuo com a EFSJ (394 km) ou misto: a) rodov. (21 km) ou ferrov. EFS (27 km) até Bauru e b) aéreo (282 km)	271		Comercial ESP Norocate ESP Ind. Comercial
ALBUERTO MARCONDES Alb. Marcondes Expedito	4-II	248	16 127	Rodov. via Presidente Bernardes, Assis e Sorocaba (760 km) ou 1.º misto: a) rodov. (15 km) até Presidente Bernardes, b) ferrov. EFS (813 km) ou 2.º misto: a) rodov. (41 km) até Presidente Prudente e b) aéreo (531 km)	480		
AI TINOÓPOLIS Aitinoópolis	13-J	920	10 553	Rodov. (434 km) ou ferrov.: EFSPM (76 km) até a Estação de Bento Quirino; CMLEF (259 km) até Campinas e CPEF em tráfego mútuo com a EFSJ (106 km) ou misto: a) rodov. via Serrana (67 km) até Ribeirão Preto e b) aéreo (286 km)	290		Artur Scatena
ALVARÉS FLORENCE Alvarés Florence (ex-Igapira)	8-L	312	9 494	Rodov. via Tanabi, Mirassol, Itapolis, Araraquara, Porto Ferreira e Campinas (661 km) ou 1.º misto: a) rodov. (64 km) até a Estação de Engenheiro Balduino e b) ferrov. EFA (271 km) até Araraquara e CPEF em tráfego mútuo com a LFSJ (315 km) ou 2.º misto: a) rodov. (98 km) até São José do Rio Preto e b) aéreo (478 km)	446		
ALVARÉS MACHADO Alvarés Machado Cristóvão Irt	4 II	337	17 595	Ferrov. EFS (800 km) ou rodov. via Assis e Sorocaba (733 km) ou misto: a) rodov. (14 km) ou ferrov. LFS (14 km) até Presidente Prudente e b) aéreo (521 km)	515		Bras. Descontos
ALVARO DE CARVALHO Alvaro de Carvalho	8-II	337	6 485	Rodov. via Garça, Bauru S. Manuel e Itu (171 km) ou 1.º misto: a) rodov. (15 km) até Garça, b) ferrov. CPEF em tráfego mútuo com a LFSJ (106 km) ou 2.º misto: a) rodov. (15 km) até Garça, b) ferrov. CPEF (94 km) até Bauru e b) aéreo (282 km)	322		

ESTADO DE SÃO PAULO

MUNICIPIOS	Mapa	Area km ²	População (Habs)	TRANSPORTES A CAPITAL ESTADUAL	Em milha Capital Km	Empre- sa aérea	ANCOS
AMERICANA Americana Nova Odessa	13-F	204	21 762	Rodov (149 km) ou ferrov CPEF em tráfego mútuo com a EFSJ (143 km)	115		Com Int. SP ou São Municípios
AMÉRICO CAMPOS Américo de Campos Pontes Gestal	8-L	576	9 835	Rodov, via Tanabi, Mirassol, Itapoli, Araraquara, Pôrto Ferreira e Campinas (651 km) ou 1.º misto: a) rodov (54 km) até a Estação de Engenharia Balduino e b) ferrov FFA (271 km) até Araraquara e CPEF em tráfego mútuo com a EFSJ (315 km) ou 2.º misto: a) rodov (88 km) até São José do Rio Preto e b) aéreo (178 km)	438		
AMPARO Amparo Arcadas	15-F	445	27 290	Rodov (138 km) ou ferrov CMEF (72 km) até Campinas e CPEF em tráfego mútuo com a EFSJ (106 km)	95		Com Int. SP Com Int. SP Estad. SP São Paulo Municípios
ANALÂNDIA Analândia	13-II	323	3 575	Rodov (237 km) ou ferrov CPEF em tráfego mútuo com a EFSJ (236 km) ou misto: a) rodov, via São Carlos (78 km) ou ferrov CPEF (161 km) até Araraquara e b) aéreo (257 km)	191		
ANDRADINA Andradina Algodão Castilho Nova Independência	4-K	2 570	49 223	Rodov (703 km) ou ferrov EFNOB (423 km) até Bauru e CPEF em tráfego mútuo com a EFSJ (402 km) ou FFS (425 km) ou misto: a) rodov (121 km) ou ferrov EFNOB (142 km) até Araçatuba e b) aéreo (170 km)	567	Real	Brasil
ANGATUBA Angatuba	11-L	1 152	11 185	Rodov (234 km) ou misto: a) rodov (19 km) até a Estação de Angatuba e b) ferrov FFS (241 km)	180		
ANHIMBI (ex-Pirambóia) Anhembi Pirambóia	12-I	726	5 227	Rodov, via Km 221 da estrada São Paulo-Mato Grosso, Conchas e Itu (227 km) ou ferrov FFS (235 km) ou misto: a) rodov (48 km) ou ferrov FFS (60 km) até Baturité e b) aéreo (205 km)	168		

ESTADO DE SÃO PAULO

MUNICÍPIOS	Mapa	Área km ²	População Habts	TRANSPORTES A CAPITAL ESTADUAL	Em linha reta a Capital Km	Empresa Aeroviária	BANCOS
ARACATUBA Aracatuba Prad.	18-F	236	15 355	Rodov (194 km) ou ferrov EFCB (201 km)	165		
ARACATUBA Aracatuba Prad.	10-B	1.666	12 972	Rodov (329 km) ou misto: a) rodov (81 km) até a Estação de Itapeva e b) ferrov LFS (339 km)	245		
ARACATUBA Aracatuba Prad.	7 J	2 512	60 450	Aéreo 470 km) ou rodov (475 km) ou ferrov: EFNOB (281 km) até Bauru e CPEF em tráfego mútuo com a EFSJ (102 km) ou EFS (125 km)	467	Cruz do Sul Real	Brasil Amér. Sul Bandeirantes Com Comercial ESP Comércio Estado SP Lavoura MG Nac. Com Prod Nordeste FSP São Paulo
ARACOIABA DA SERRA Aracoiaba da Serra	13-E	540	10 826	Rodov (123 km) ou misto: a) rodov (22 km) até Sorocaba e b) ferrov LFS (105 km)	103		
ARACOIABA DA SERRA Aracoiaba da Serra	12-I	1 770	63 385	Rodov (362 km) ou ferrov CPEF em tráfego mútuo com a EFSJ (315 km) ou aéreo (257 km)	259	Cruz do Sul	Brasil Bras. Am. Sul Bras. Descantos Comercial ESP Com. Ind. SP Estado SP Moreira Sales Paulista Com. São Paulo
ARARAS Araras	13-G	605	28 857	Rodov (197 km) ou ferrov CPEF em tráfego mútuo com a EFSJ (196 km)	154		Moreira Sales Mercantil SP

ESTADO DE SÃO PAULO

MUNICÍPIOS	Mapa	Area km ²	População (Habit.)	TRANSPORTES A CAPITAL ESTADUAL	Em linha rea a Capital Km	Emp. Aeroviária	BANCOS
AREALVA Arealva (ex-Soturna) Barbosa	10-II	493	8 214	Rodov. via Bariri, Piracicaba e Campinas (396 km) ou 1.º misto: a) rodov (22 km) até Bariri, b) ferrov CPEF em tráfego mútuo com a LFSJ (390 km) ou 2.º misto: a) rodov 97 km até Bauru e b) aéreo 282 km	260		
AREIAS Areias	19-G	303	3 622	Rodov. via Silveiras (276 km) ou misto: a) rodov (13 km) até Quiluz e b) ferrov LFCB 271 km	225		
ARRANHA Arranha Aguatã	10-J	216	8 057	Rodov. via Araraquara e Campinas (176 km) ou 1.º misto: a) rodov (7 km) até Santa Adéla e b) ferrov: EFA (29 km) até Araraquara e CPEF em tráfego mútuo com a LFSJ (315 km) ou 2.º misto: a) rodov (7 km) até Santa Adéla, b) ferrov EFA (26 km) até Catanduva e c) aéreo (111 km)	347		
ARTUR NOGUEIRA Artur Nogueira	14-G	318	5 882	Rodov. via Carmópolis e Campinas (152 km) ou ferrov LFS (51 km) até Campinas e CPEF em tráfego mútuo com a LFSJ (106 km)	130		
ASSIS Assis Tibiriçá Tatuí	7-G	1 010	33 065	Ferrov EFS 601 km) ou rodov (531 km) ou aéreo (406 km)	398	VASP	Brasil Bras. Descontos Bras. Amér. Sul Comercial ESP
ATIBAIA Atibaia	15-F	476	18 463	Rodov (67 km) ou ferrov: LFBt (33 km) até a Estação de Campo Lampo e LFSJ 50 km)	50		Estado SP M. reantil SP
AVAI Avai Nogueira	9-II	482	8 125	Ferrov LFNOb (48 km) até Bauru e CPEF em tráfego mútuo com a LFSJ (102 km) ou EFS (425 km) ou misto: a) rodov 36 km) ou rodov. via Tibiriçá (46 km) ou ferrov LFNOb (48 km) até Bauru e b) aéreo (282 km)	320		
AVANHANDAVA Avanhandava Barbosa	8-I	543	8 652	Ferrov: LFNOb (202 km) até Bauru e CPEF em tráfego mútuo com a LFSJ (102 km) ou EFS (425 km) ou misto: a) rodov 17 km) ou ferrov LFNOb (18 km) até Penápolis e b) aéreo (125 km)	413		
AVARÉ Avaré Arandu	10-F	1 470	27 791	Rodov. via São Manuel e Itu (352 km) ou ferrov EFS (372 km) ou misto: a) rodov. via São Manuel (88 km) ou rodov. via Itatinga (82 km) ou ferrov LFS (77 km) até Botucatu e b) aéreo (205 km)	238	Real VASP	Brasil Comercial ESP Cruz. Sul Estado SP

ESTADO DE SÃO PAULO

MUNICÍPIOS	Mapa	Área km ²	População (Habit.)	TRANSPORTES A CAPIATL ESTADUAL	Em linha rea a Capital km	Empresas Aeroviária	AN
ATATAIS Ataíde	13-K	823	21.827	Rodov. via Ribeirão Preto e Campinas (401 km) ou ferrov: CMEF (360 km) até Campinas e CPEF em tráfego mútuo com a EFSJ (106 km) ou misto: a) rodov (43 km) ou ferrov CMEF (47 km) até Ribeirão Preto e b) aéreo (286 km)	310		Arco Sul Estad. SP São Paulo
BAURURU Bauru Tupã	10-G	601	66.972	Rodov. via Agudos e Itú (377 km) ou aéreo (282 km) ou ferrov EFS (425 km) ou CPEF em tráfego mútuo com a EFSJ (402 km)	289	Panair VASP	Brasil Am. r. Sul Bras. Am. r. Sul Bras. I. Comercial ESP Com. Ind. SP Estado SP Nordeste ESP Mercantil SP Paulista C. Bandeirantes C.
BARRO DOURO Barro do Ouro Botafogo Turvinha	11-K	682	27.619	Rodov. via Ribeirão Preto e Campinas (448 km) ou ferrov CPEF em tráfego mútuo com a EFSJ (459 km) ou misto: a) rodov (52 km) ou ferrov CPEF (55 km) até Barretos e b) aéreo (399 km)	347		Brasil Comercial Est. Com. Ind. SP Estado SP Mareira Sales
ALTO DE ABREU Alto de Abreu (ex-Alto Pimenta)	6-J	287	7.488	Rodov. via Guararapes, Araçatuba, Bauru, São Manuel e Itú (516 km) ou ferrov EFNOB (333 km) até Bauru e CPEF em tráfego mútuo com a EFSJ (402 km) ou EFS (425 km) ou misto: a) rodov (41 km) até Araçatuba e b) aéreo (170 km)	435		
BERNARDINO DE CAMPOS Bernardino de Campos	9-F	213	9.575	Rodov. via Sorocaba (388 km) ou ferrov EFS (451 km) ou misto: a) rodov (16 km) ou ferrov EFS (20 km) até Ipaçu e b) aéreo (310 km)	295		Bras. Am. r. Sul Mercantil SP CBF. I. e. & Ca Comercial ESP Com. Ind. SP Estado SP Nordeste ESP

ESTADO DE SÃO PAULO

MUNICIPIOS	Mapa	Area km2	População (Habts.)	TRANSPORTES A CAPITAL ESTADUAL	Em linha reta a Capital km	Empre- sas Aeroviária	BANCOS
ARACATUBA Mapa Votouro 1	6-J	532	23.294	Rodov. via Birigui, São Manuel e Itu (584 km) ou 1º misto: a) rodov. 23 km até Birigui e b) ferrov. LFNQB (261 km) até Bauri e LFS (425 km) ou CPEF em tráfego mútuo com a LFSJ (402 km) ou 2º misto: a) rodov. 23 km até Birigui e b) aéreo (450 km)	455		Bras. De contos América Sul Bras. Amér. Sul
ARARAQUÁ Mapa	7-J	544	31.359	Rodov. via São Manuel e Itu (561 km) ou aéreo (450 km) ou ferrov. LFNQB (261 km) até Bauri e CPEF em tráfego mútuo com a LFSJ (402 km) ou LFS (425 km)	457		América Sul Bancirante Com Bras. Amér. Sul Bras. Descantos
ARARAQUÁ DO SUL Mapa Guarapiranga do Sul 1	11-H	753	8.244	Rodov. via Jaú, Piracicaba e Campinas (388 km) ou ferrov. CPEF em tráfego mútuo com a LFSJ (338 km) ou misto: a) rodov. via Guarapiranga (13 km) ou ferrov. CPEF (116 km) até Araraquá e b) aéreo (257 km)	250		
ARARAQUÁ Mapa	11-H	366	9.006	Rodov. via Jaú, Piracicaba e Campinas (391 km) ou ferrov. CPEF em tráfego mútuo com a LFSJ (338 km) ou misto: a) rodov. 87 km) ou ferrov. CPEF (117 km) até Bauri e b) aéreo (282 km)	248		Paulista São Paulo
ARARAQUÁ Mapa	11-I	645	6.038	Rodov. via Paragolha (233 km) ou 1º misto: a) rodov. (28 km) ou rodov. via Paragolha (40 km) até Conchas e b) ferrov. LFS (208 km) ou 2º misto: a) rodov. via Piracicaba (40 km) até Botucatu e b) aéreo (205 km)	173		
ARARAQUÁ Mapa	13-I	283	8.117	Rodov. via Pôrto Feliz (146 km) ou ferrov. LFS (149 km)	109		
ARARAQUÁ Mapa	10-I	551	10.163	Rodov. via Jaú, Piracicaba e Campinas (348 km) ou ferrov. CPEF em tráfego mútuo com a LFSJ (453 km) ou misto: a) rodov. via Itajobi (57 km) até Catanduba e b) aéreo (411 km)	327		Mercantil SP

ESTADO DE SÃO PAULO

MUNICÍPIOS	Mapa	Área km ²	População (Habts)	TRANSPORTES A CAPITAL ESTADUAL	Em linha reta a Capital Km	Empresas Aeroviária	BANCOs
BOITUCA TU Botucatu Cordeiro Porto Martins Vitoriana	11-F	1 741	41 868	Rodov. via Itú (261 km) ou ferrov. EFS (295 km) ou aéreo (205 km)	197	VASP	Brasil Bras. Agric. Ind. Commercial SP Com. Ind. SP F. do SP M. do SP Nac. Capital SP Nor.
BRAGANÇA PAULISTA Bragança Paulista Bela Bela Pinhalzinho Tuupi Vargem	15-F	1 052	52 177	Rodov. via Atibaia (83 km) ou ferrov. FFBt (54 km) até a Estação de Campo Limpo e EFSJ (50 km)	66		Brasil Commercial SP Com. Ind. SP Itaúubá Lavoura MG Lorena São
BRODÓSQUI Brodósqui	13-K	175	8 103	Rodov. via Ribeirão Preto e Campinas (390 km) ou ferrov. CMEF (345 km) até Campinas e CPLF em tráfego mútuo com a EFSJ (106 km) ou misto a) rodov. (29 km) ou ferrov. CMEF (32 km) até Ribeirão Preto e b) aéreo (286 km)	302		Artes. Seabra Vale Parana
BROTAS Brotas Varjão	12-G	1 077	13 832	Rodov. via Torrinha, Piracicaba e Campinas (288 km) ou ferrov. CPEF em tráfego mútuo com a EFSJ (280 km) ou misto a) rodov. (86 km) ou ferrov. CPEF (112 km) até Araraquara e b) aéreo (257 km)	209		Paulista Com.
BURI Buri Aracaçu	11-D	1 193	7 582	Rodov. via Capão Bonito e Piedade (278 km) ou ferrov. EFS (291 km)	201		
BURITAMA Buritama Turidiba	7-J	583	8 996	Rodov. via Birigui, Lins, São Manuel e Itú (594 km) ou misto: a) rodov. (33 km) até Birigui e b) ferrov. LFNOB (261 km) até Bauri e CPEF em tráfego mútuo com a EFSJ (402 km) ou EFS (425 km) ou aéreo (282 km)	425		
CABRÁLIA PAULISTA Cabralia Paulista (ex-Pirajá)	9-G	233	4 601	Rodov. via Piratininga, Bauri, São Manuel e Itú (409 km) ou ferrov. CPEF em tráfego mútuo com a EFSJ (443 km) ou misto: a) rodov. (32 km) ou ferrov. CPEF (31 km) até Bauri e b) aéreo (282 km)	276		

ESTADO DE SÃO PAULO

MUNICÍPIOS	Mapa	Área km ²	População (Habs.)	TRANSPORTES A CAPITAL ESTADUAL	Em linha reta a Capital Km	Empresa Aeroviária	BANCOS
ARARAQUÁ	14 E	251	6 351	Rodov. via Santana de Parnaíba (77 km) ou misto: a) rodov (30 km) até Jundiá e b) ferrov FFSJ (61 km)	51		
CATANDUBÁ	17 F	375	19 536	Rodov (129 km) ou ferrov EFCB (133 km)	109		Estado SP Itajubá Vale Parnaíba
CAMPINA PAULISTA (ex-Valparaíba) (ex-Valparaíba)	19 G	270	12 647	Rodov. via Lorena e Mogi das Cruzes (227 km) ou ferrov EFCB (231 km)	194		Ribeiro Junqueira Paulista Com.
CAMPINAS	15 I	455	15 910	Rodov. via Gramma, São João da Boa Vista e Campinas (310 km) ou 1.º misto: a) rodov (27 km) até a Estação de Tapiratiba e b) ferrov: CMEF (224 km) até Campinas e CPEF em tráfego mútuo com a EFSJ (106km) ou 2.º misto: a) rodov (51 km) até Mococa e b) aéreo (231 km)	226		F. Barreto(a inst.) Moreira Sales CB Fanule, Paiva Nigro & Cia.
CAMPANÓPOLIS	8 I	965	27 298	Rodov. via Pirajuli, Bauru e Itú (457 km) ou ferrov: EFNOB (125 km) até Bauru e CPEF em tráfego mútuo com a EFSJ (402 km) ou EFS (425 km) ou misto: a) rodov (21 km) ou ferrov EFNOB (27 km) até Lins e b) aéreo (375 km)	364		Brasil Bandeirantes Com Bras. Descontos Com Ind. SP
CAJÓPOLIS	10 K	267	8 588	Rodov. via Jaboticabal, Ribeirão Preto e Campinas (519 km) ou 1.º misto: a) rodov (9 km) até a Estação de Cajobi e b) ferrov: CFSPG (52 km) até Bebedouro e CPEF em tráfego mútuo com a EFSJ (459 km) ou 2.º misto: a) rodov. via Novais (38 km) ou rodov. via Parnaíba (45 km) até Catanduba e b) aéreo (411 km)	374		
CAJURU Cruz da Esperança	13-J	998	16 512	Rodov. via Km 311 da estrada "São Paulo-Ribeirão Preto", Araçás e Campinas (362 km) ou ferrov CMEF (292 km) até Campinas e CPEF em tráfego mútuo com a EFSJ (106 km)	261		Artur Seaten Moreira Sales

ESTADO DE SÃO PAULO

MUNICÍPIOS	Mapa	Área Km ²	População (Habit.)	TRANSPORTES A CAPITAL ESTADUAL	Pop. Hab. por km ² a Capital K	Distância A	Atividade
CAMPINAS Campinas Campinas Campinas Campinas Campinas	14-F	1 320	155 358	Rodov (110 km) ou ferrov CPEF em tráfego mútuo com a EFSJ (106 km) ou aéreo (83 km)	85	110 km	Indústria Comércio Central C. C. Comércio Com. Ind. F. Ind. Hip. Agr. Italo-Bras. Lav. Tira M. Mercan. M. Ind. Nac. C. S. N. FSP Paul. C. CB C. C. CB S.
CAMPOS DO JORDÃO Campos do Jordão	17-F	283	13 603	Rodov, via São José dos Campos (195 km) ou ferrov FFCJ (43 km) até Pindamonhangaba e EFCB 173 km	143	195 km	Indústria M. Ind. SP Estad. SP
CAMPOS NOVOS PAULISTA Campos Novos Paulista (ex-Nuretama)	8-G	465	3 768	Rodov, via Ibirarema, Salto Grande e Sorocaba (47 km) ou 1.º misto: a) rodov (21 km) até Ibirarema b) ferrov FFS (537 km) ou 2.º misto: a) rodov (21 km) até Ourubas e b) aéreo (336 km)	8	47 km	
CANANÉIA Cananéia Cananéia	12-A	1 300	5 911	Rodov, via Registro e Piratuba (308 km) ou 1.º misto: a) aéreo (195 km) ou marít (224 km) até Santos b) rodov (63 km) ou ferrov FFSJ (79 km) ou 2.º misto: a) fluv (199 km) até Jussará e b) rodov, via Pindamonhangaba (204 km) até São Paulo ou ferrov FFS (161 km) a Santos e daí a São Paulo por dentro	206	308 km	
CÂNDIDO MOTA Cândido Mota	7-F	592	16 746	Rodov, via Palmital e Sorocaba (524 km) ou ferrov FFS (586 km) ou misto: a) rodov (10 km) ou ferrov FFS (15 km) até Arara e b) aéreo (406 km)	295	524 km	Bras.

ESTADO DE SÃO PAULO

MUNICÍPIOS	Mapa	Área km ²	População (Habts.)	TRANSPORTES A CAPITAIS ESTADUAL	Em linha rota a Capital Km	Empresas Aeroviária	BANCOS
BOCA DO MONTE	11-C	1 836	21 724	Rodov. via São Miguel Arcanjo e Cotia (232 km) ou misto: a) rodov. via Taquari (46 km) até Buri e b) ferrov. EFS (291 km)	180		
CAMPINAS	13-F	597	23 732	Rodov. via Monte Mor e Campinas (173 km) ou ferrov. EFS (85 km) até Jundiaí e EFSJ (61 km)	109		Mercantil SP Sul Amer. Brasil Bancirantes Com
OURINHOS	18-D	419	5 510	Rodov. via São José dos Campos (202 km) ou 1.º misto: a) rodov. (15 km) até São José dos Campos e b) ferrov. FCB (111 km) ou 2.º misto: a) mar (131 km) até Santos e b) rodov. (36 km) ou ferrov. EFSJ (79 km)	130		
OURINHOS	8-M	760	9 109	Rodov. via Nova Granada - São José do Rio Preto (607 km) ou 1.º misto: a) rodov. (100 km) até Nova Granada b) ferrov. CFSPG até Ribedouro e CPEF em tráfego mútuo com a FFSJ (159 km) ou 2.º misto: a) rodov. (136 km) até São José do Rio Preto e b) aéreo (178 km) ou ferrov. EPA (225 km) até Araraquara e CPEF em tráfego mútuo com a EFSJ (315 km)	410		
OURINHOS	14-I	991	21 662	Rodov. via Varginha Grande do Sul - Mogi Guaçu e Campinas (285 km) ou ferrov. CMEF (169 km) até Campinas e CPEF em tráfego mútuo com a EFSJ (106 km) ou misto: a) rodov. (38 km) ou ferrov. CMEF (61 km) até Mooca e b) aéreo (231 km)	202		Artur Scatena Estado SP Moreira Sales
OURINHOS	10-J	503	45 108	Rodov. via Jaboticabal, Ribeirão Preto e Campinas (103 km) ou aéreo (41 km) ou ferrov. EPA (155 km) até Araraquara e CPEF em tráfego mútuo com a EFSJ (315 km)	368		Antônio Augusto Brasil Bras. Amér. Sul Comercial LSP Com. Ind. SP Estado SP Moreira Sales Noroceto LSP

ESTADO DE SÃO PAULO

MUNICÍPIOS	Mapa	Área km ²	População (Habit.)	TRANSPORTES A CAPITAL ESTADUAL	Dist. (km) a Capital (SP)	Estações Aerovias	Dist. (km) a Capital (SP)
ARARATUÍTA Ararat	9-K	211	9 679	Rodov. via Jaboticabal, Ribeirão Preto e Campinas (556 km) ou ferrov. EFA 205 km até Araraquara e CPLF em trânsito misto com a LFSJ 315 km ou misto: a) rodov. (17 km) ou ferrov. EFA 19 km até São José do Rio Preto e b) aéreo 475 km	556		São Paulo
ARQUEIRA CÉSAR Arqueira César	9-F	550	9 231	Rodov. via Paranaíba, Itapetininga e Cordeiros (107 km) ou ferrov. FFS 133 km ou misto: a) rodov. via Mariluz 65 km ou ferrov. FFS 65 km até Ipaçu e b) aéreo (310 km)	266		Cruz. Sul SP
ARQUILHO Arquillo	13-E	126	5 112	Rodov. via Tietê, Porto Feliz e Itu (161 km) ou ferrov. LFS (106 km)	112		
AVANTESSA Avanessa	8-F	236	11 953	Rodov. via Ipaçu, Piraju e Sorocaba (412 km) ou ferrov. LFS (480 km) ou misto: a) rodov. (19 km) ou ferrov. FFS 9 km até Ipaçu e b) aéreo 310 km	314		Itapetininga SP CPLF Lins & Cia.
COLINA Colina	11-K	421	13 059	Rodov. via Jaboticabal, Ribeirão Preto e Campinas (490 km) ou ferrov. CPLF em trânsito misto com a LFSJ (420 km) ou misto: a) rodov. 20 km ou ferrov. CPEF 24 km até Barrocas e b) aéreo 391 km	370		São Paulo Munira Sabre
CONCHAL Conchal	14-G	193	4 555	Rodov. via Moço Mirim, Campinas e Jundiaí (192 km) ou ferrov. FFS 90 km até Campinas e CPLF em trânsito misto com a LFSJ (105 km)	128		
CONCHAS Conchas Conchas Paulista	12-F	455	10 014	Rodov. via Laranjal Paulista e Itu (201 km) ou ferrov. FFS (208 km) ou misto: a) rodov. 63 km ou ferrov. ELS (87 km) até Baturina e b) aéreo 205 km	152		Cruz. Sul SP
CORDILHOPOLIS Cordilópolis	13-G	123	5 975	Rodov. via Lins e Campinas (178 km) ou ferrov. CPLF em trânsito misto com a LFSJ (177 km)	130		
COROADOS Coroados Freg. Alegre Clementina	7-J	765	21 998	Rodov. via Piratuba, São Manuel e Itu (551 km) ou ferrov. LPNOB 251 km até Bauri e CPLF em trânsito misto com a LFSJ (177 km) ou misto: a) rodov. 10 km ou ferrov. LPNOB 10 km até Bauri e b) aéreo (450 km)	415		

ESTADO DE SÃO PAULO

MUNICÍPIOS	Mapa	Área km ²	População Habs.	TRANSPORTES A CAPITAL ESTADUAL	Em linha reta a Capital Km	Empresa Aeroviária	BANCOS
ARARAQUARA	13 H	272	3 832	Rodov. via Arara (221 km) ou ferrov. CPEF em tráfego mútuo com a LFSJ (221 km)	162		
CAMPANHAS	11 G	171	6 753	Rodov. via Campinas (143 km) ou ferrov. EFS (14 km) até Campinas e CPEF em tráfego mútuo com a EFSJ (106 km)	104		
CAMPINAS	8 L	516	10 769	Rodov. via Tanque Mirante, Paulist. Porto Ferreira e Campinas (61 km) ou ferrov. EFA (303 km) até Araraquara e CPEF em tráfego mútuo com a LFSJ (315 km) ou misto: a) ferrov. TFA (117 km) até São José do Rio Preto e b) aéreo (478 km)	423		Bras. Descontos
ITAPETINGA	14 D	504	17 575	Rodov. (36 km) ou misto: a) rodov. (5 km) até a Estação de Itapetitinga e b) ferrov. EFS (37 km)	27		
OURINHOS	13 J	280	11 736	Rodov. via Pirassununga e Campinas (335 km) ou ferrov. CMLF (287 km) até Campinas e CPEF em tráfego mútuo com a LFSJ (196 km) ou misto: a) rodov. (26 km) ou ferrov. CMLF (26 km) até Ribeirão Preto e b) aéreo (281 km)	269		Artur Seaton CB. L. Pagano & Cia
OURINHOS	19 G	331	20 237	Rodov. (212 km) ou ferrov. EFCB (217 km)	205		Comercial ESP Nacional Cid SP Moreira Sales Vale Paraíba
OURINHOS	14 D	143	12 079	Rodov. (58 km) ou ferrov. LFSJ (66 km)	36		
OURINHOS	19 F	1 323	20 931	Rodov. via Guatatinga (248 km) ou misto: a) rodov. (50 km) até Guatatinga e b) ferrov. EFCB (206 km)	180		Vale Paraíba
OURINHOS	13 H	736	14 426	Rodov. via Porto Ferreira, Limoeira e Campinas (280 km) ou ferrov. CPEF em tráfego mútuo com a LFSJ (285 km) ou misto: a) rodov. via São Carlos (82 km) até Araraquara e b) aéreo (257 km)	205		Comercial ESP Moreira Sales

ESTADO DE SÃO PAULO

MUNICIPIOS	Mapa	Area km ²	População (Habs)	TRANSPORTES A CAPITAL E TADUAI	Distância em linha reta a Capital Km	Limites Municípios	Distâncias A Cidades
DOIS CÓRREGOS Dois Córregos Guarapuá	11-G	586	13 173	Rodov. via São Pedro e Campinas (311 km) ou ferr.v. CPEF em tráfego mútuo com a FFSJ (314 km) ou misto: a) rodov. via Barra Bonita (87 km) até Botucatu e b) aéreo (205 km)	222		Com Lavínia e Pindamonhangaba
DOURADO Dourado	11-II	208	7 765	Rodov. via São Carlos, Pôrto Ferreira e Campinas (378 km) ou ferr.v. CP. F em tráfego mútuo com a FFSJ (312 km) ou misto: a) rodov. (68 km) ou ferr.v. CPEF (121 km) até Araraquara e b) aéreo (257 km)	235		
DRACENA Dracena Iporã Ouro Verde	4-I	845	16 147	Rodov. via Lemeia, Tupã, Matão, Bauru e São Manuel (690 km) ou misto: a) rodov. (137 km) até Tupã e b) aéreo (432 km) ou ferr.v. CPEF em tráfego mútuo com a FFSJ (605 km)	508	Real	
DUARTINA Duartina Gralba	9-G	482	17 485	Rodov. via Bauru, Agulhas e Itu (410 km) ou 1.º ferr.v. CPEF em tráfego mútuo com a FFSJ (476 km) ou 2.º ferr.v.: CPEF (51 km) até Bauru e FFS (425 km) ou misto: a) rodov. (40 km) ou ferr.v. CPEF (51 km) até Bauru e b) aéreo (282 km)	282		Bauru Descalvado Campesina e P
EMBARAPORÃ Embarapã	7-G	522	9 390	Rodov. via Assis, Ourinhos e Sorocaba (571 km) ou misto: a) rodov. (37 km) até Assis e b) ferr.v. LPS (601 km) ou aéreo (498 km)	336		
ELDORADO (ex-Xiririca) Eldorado (ex-Xiririca) Fragoso Iapituna	12-B	1 787	10 913	Rodov. via Reginópolis e Itatuba (309 km) ou misto: a) ferr.v. (113 km) ou rodov. (107 km) até a Estação de Luquidã e b) ferr.v.: FFS (161 km) até Santos e FFSJ (79 km) ou rodov. (83 km)	181		
IAS FAUSTO Ias Fausto Central	15-F	200	5 300	Rodov. via Itatuba e Itu (157 km) ou ferr.v. LPS (66 km) até Itatuba (66 km)	90		
INTRÉLA D'OESTE Intréla D'Oeste	7-J	700	18 511	Rodov. via Foz de Iguazú, Votuporanga, Matão e Araraquara (723 km) ou 1.º ferr.v. A. rodov. (92 km) até Votuporanga e ferr.v. FFS (28 km) até Araraquara e CPEF em tráfego mútuo com a FFSJ (315 km) ou 2.º ferr.v.: a) rodov. (92 km) até Votuporanga e b) ferr.v. IFA (104 km) até São José do Rio Preto e c) aéreo (473 km)	432		

ESTADO DE SÃO PAULO

Município	Mapa	Área Km ²	População (labia.)	TRANSPORTES A CAPITAL ESTADUAL	Em linha reta a Capital Km	Empresa Aeroviária	BANCOS
Piraju	6-F	611	13 475	Rodov. via Piraju e Sorocaba (405 km) ou 1.º misto: a) rodov. via Sarutaiá (37 km) até Piraju e b) ferrov. IFS (153 km) ou 2.º misto: a) rodov. via Piraju (71 km) até Ipau e b) aéreo (310 km)	208		Comércio Cruz. Sul SP Lavoura MG
Votuporanga	7-L	2 481	20 523	Rodov. via Votuporanga, Mirasol e Araraquara (699 km) ou 1.º misto: a) rodov. (38 km) até Votuporanga e b) ferrov. IFA (328 km) até Araraquara e CPEF em tráfego mútuo com a IFSJ (315 km) ou 2.º misto: a) rodov. (38 km) até Votuporanga, b) ferrov. IFA (104 km) até São João do Rio Preto e c) aéreo (478 km)	510		Bandeirantes Com Bras. Amér. Sul Bras. Descontos
Araraquara	10-J	183	5 287	Rodov. via Araraquara e Pôrto Ferreira (465 km) ou ferrov. IFA (112 km) até Araraquara e CPEF em tráfego mútuo com a IFSJ (315 km) ou misto: a) rodov. (37 km) ou ferrov. EFA (43 km) até Catanduva e b) aéreo (411 km)	332		
Tupã	5-I	537	19 303	Rodov. via Lucélia, Tupã, Marília, Bauru e São Manuel (637 km) ou misto: a) rodov. (81 km) até Tupã e b) ferrov. CPEF em tráfego mútuo com a IFSJ (605 km) ou aéreo (432 km)	472		
Campinas	13-L	1 497	55 023	Rodov. via Bataias, Ribeirão Preto e Campinas (456 km) ou ferrov. CMEF (416 km) até Campinas e CPEF em tráfego mútuo com a IFSJ (106 km) ou aéreo (366 km)	315	VASP	Brasil Artur Scatena Bandeirantes Com Comercial I SP Com. Ind. SP Créd. Real MG Cruz. Sul SP Estado SP Hip. Agríc. LMG Ministro Prod CB Hig. Galvao Moura Sales
Franco da Rocha	15-E	277	26 262	Rodov. (36 km) ou ferrov. EFSJ (33 km)	20		

ESTADO DE SÃO PAULO

MUNICÍPIOS	Mapa	Área km ²	População Habit.	TRANSPORTES A CAPITA, ESTADUAL	Em km Cada km ²	Modalidade	Observações
ALTA Baurão	9-G	461	18.171	Rodov. via Bauru, São Manuel e Itu (41) km ou 1. ^o ferrov. CPEF em tráfego mútuo com a LFSJ (81 km) ou 2. ^o ferrov. CPEF (70 km até Bauru e LFS (425 km) ou mltos a rodov. (16 km) ou ferrov. CPEF (15 km) até Garça e b) aéreo (342 km)	332		
CARÇA Carça Aymonilha Luziário	8-II	775	43.448	Rodov. via Bauru, São Manuel e Itu (456 km) ou 1. ^o ferrov. CPEF em tráfego mútuo com a LFSJ (106 km) ou 2. ^o ferrov. CPEF (94 km) até Bauru e LFS (425 km) ou aéreo (342 km)	311	Real	Bras Bras Com I Com Cruz M Na. P São P L N. P
GENERAL SALGADO General Salgado Auriflama Ipirubá São João da Tracema	7-K	1.630	17.531	Rodov. via Mirassol, Araraquara, Porto Ferraz e Campina (682 km) ou 1. ^o modo: a) rodov. via Nupurá (108 km) até Mirassol e b) ferrov. FFA (214 km) via Araraquara e CPEF em tráfego mútuo) e m. ^o FFSJ (315 km) ou 2. ^o modo: a) rodov. via Porto Meridional e Viradmirópolis (91 km) ou rodov. via Auriflama e Major Paulo (85 km) até Araçatuba e b) aéreo (470 km)	105		
GETULINA Getulina Guarabá Itacurubá Santa Amélia	8-I	815	27.133	Rodov. via Lin. Bauru, São Manuel e Itu (500 km) ou 1. ^o modo: a) rodov. (23 km) até Ita e b) ferrov. LFNOR (152 km) até Bauru e LFS (425 km) ou CP (1 m tráfego mútuo) com a LFSJ (12 km) ou 2. ^o modo: a) rodov. (25 km) até LFS e b) aéreo (377 km)	340		Bras
GLICÉRIO Glicério Itorna Juratim Luzimã	7-J	619	9.905	Rodov. via Lin. Bauru, São Manuel e Itu (412 km) ou ferrov. LFNOR (211 km) até Bauru e CPEF em tráfego mútuo com a LFSJ (402 km) ou LFS (425 km) ou modo: a) rodov. (19 km) ou ferrov. LFNOR (21 km) até Bauru e b) aéreo (450 km)	437		

ESTADO DE SÃO PAULO

MUNICÍPIOS	Mapa	Área km ²	População (Habs.)	TRANSPORTES A CAPITAL ESTADUAL	Em linha reta a Capital Km	Empresa Aeroviária	BANCOS
GRACIANÓPOLIS Gracianópolis Monte Castelo Oásis	4-J	698	17 686	Rodov. via Lucélia, Tupã, Marília, Bauru e São Manuel (701 km) ou misto: a) rodov. (148 km) até Tupã e b) CPEF em tráfego mútuo com a EFSJ (605 km) ou aéreo (432 km)	512		Cruz. Sul SP Brasileiro Com.
GUAIARA Guaíra	11-L	1 228	12 446	Rodov. via Orlandia, Ribeirão Preto e Campinas (495 km) ou misto: a) rodov. (45 km) até Barretos e b) ferrov. CPEF em tráfego mútuo com a EFSJ (514 km) ou aéreo (399 km)	397	Real	Artur Scatena
GUAPIARA Guapiara	11-C	393	8 255	Rodov. via Capão Bonito, São Miguel Archanjo e Cotia (263 km) ou misto: a) rodov. via Taquari (82 km) até Buri e b) ferrov. EFS (291 km)	190		
GUARÁ Guará Pioneiros	12-L	349	10 557	Rodov. via Ribeirão Preto e Campinas (461 km) ou ferrov. CMEF (425 km) até Campinas e CPEF em tráfego mútuo com a EFSJ (106 km) ou misto: a) rodov. via Ribeirão Corrente, (55 km) ou ferrov. CMFF (185 km) até Franca e b) aéreo (366 km)	365		Artur Scatena Nac. Com. Prod.
GUARAÇAI Guaraçai	5-J	492	12 798	Rodov. via Mirandópolis, Lins, São Manuel e Itu (676 km) ou ferrov. EFNOB (395 km) até Bauru e CPEF em tráfego mútuo com a EFSJ (402 km) ou EFS (425 km) ou aéreo (282 km) ou misto: a) rodov. (94 km) ou ferrov. EFNOB (114 km) até Araçatuba e b) aéreo (470 km)	508		Bandeirantes Com
GUARACI Guaraci Icém	10-L	1 000	11 591	Rodov. via Olímpia, Bebedouro, Ribeirão Preto e Campinas (521 km) ou misto: a) rodov. via Ibitu (49 km) até Barretos e b) ferrov. CPEF em tráfego mútuo com a EFSJ (514 km) ou aéreo (399 km)	415		
GUARANTÁ Guarantã	8-H	459	14 705	Rodov. via Bauru, São Manuel e Itu (450 km) ou ferrov. EFNOB (110 km) até Bauru e EFS (425 km) ou CPEF em tráfego mútuo com a EFSJ (102 km) ou misto: a) rodov. via Cafelandia (37 km) ou ferrov. EFNOB (42 km) até Lins e b) aéreo (375 km)	350		Bras. Descontos

ESTADO DE SÃO PAULO

MUNICIPIOS	Mapa	Area km ²	População (Hab.)	TRANSPORTES A CAPITAL ESTADUAL	Em linha n.º a C.º t.º km	Em Arrecadação	BANCOS
GUARARAPES Guararapes Ribeiro do Vale	6-J	909	27 484	Rodov. via Aracatuba, Bauru, São Manuel e Itu (100 km) ou ferrov. FFNOB (310 km) até Bauru e CPI F em tráfego mútuo com a LFSJ (402 km) ou FFS (125 km) ou misto: a) rodov. (24 km) ou ferrov. FFNOB (29 km) até Aracatuba e b) aéreo (470 km)	485		Ag. S. I. Ban. C. m. Co. m. Lav. MG Mer. SP Nor. I. P.
GUARAREMA Guararema	16-E	258	8 317	Rodov. via Mogi das Cruzes (85 km) ou ferrov. LFCB (72 km)	65		
GUARATINGUETÁ Guaratinguetá	18-F	766	37 404	Rodov. (210 km) ou ferrov. LFCB (206 km)	170	Cruz.do Sul	Com. m. FSP Cruz. Sul SP Estad. SP Itajul. 4 Mer. ant. SP M. reira S. Vale Pan.
GUARÍ Guarí	12-B	572	7 519	Rodov. via Itapetininga e Sorocaba (216 km) ou misto: a) rodov. (36 km) até Itapetininga e b) ferrov. LFS (201 km)	162		
GUARIBA Guariba Pradópolis	11-1	425	8 569	Rodov. via Jaboticabal, Ribeirão Preto e Campinas (440 km) ou ferrov. CPLF em tráfego mútuo com a LFSJ (388 km) ou misto: a) rodov. via Ruanô (58 km) ou ferrov. CPI F (73 km) até Araraquã e b) aéreo (257 km)	292		
GUARIJÁ Guarujá	16-C	140	13 589	Misto: a) bonde (9 km) até Itapema, b) misto (24 km) até Santos e c) rodov. (63 km) ou ferrov. FFSJ (79 km)	65		
GUARILHOS Guarilhos	15-E	325	37 523	Rodov. via Penha (17 km) ou rodov. via Santana (14 km) ou ferrov. LFS (20 km)	15		Cruz. Sul SP
HERCULÂNDIA Herculândia Juaçara	7-H	281	8 350	Ferrov. C. I. F. em tráfego mútuo com a LFSJ (280 km) ou rodov. via Bauru (339 km) ou misto: a) ferrov. CPI F (46 km) ou rodov. (15 km) até Tupã e b) aéreo (432 km)	420		Cruz. Sul SP

ESTADO DE SÃO PAULO

MUNICÍPIOS	Mapa	Área km ²	População Habit.	TRANSPORTES A CAPITAL ESTADUAL	Em linha rta. a Capital Km	Empresa Aeroviária	BANCOS
10000000 CATAGUÁ	10-II	522	10 197	Rodov. via São Manuel e Itu (429 km) ou misto: a) rodov. 52 km até Bauru e b) ferrov. CPEF em tráfego mútuo com a EFSJ (402 km) ou EFS (425 km) ou aéreo 282 km	301		Nac. Paulista
10000000 CATANDUVA	9-J	277	10 116	Rodov. via Catanduva, Jaboticabal, Ribeirão Preto e Campinas (345 km) ou 1.º misto: a) rodov. 21 km) até a Estação de Cataguá e b) ferrov. EFA (170 km) até Araraquara e CPEF em tráfego mútuo com a EFSJ (315 km) ou 2.º misto: a) (32 km) até Catanduva e b) aéreo 411 km	386		
10000000 CAMPINAS	7-F	251	4 862	Rodov. via Salto Grande e Sorocaba (176 km) ou ferrov. EFS (537 km) ou misto: a) rodov. (11 km) ou ferrov. EFS (37 km) até Ourinhos e b) aéreo (336 km)	355		Bras. Descontos
10000000 CAMPINAS	10-I	662	18 951	Rodov. via Bariri, Piracicaba e Campinas (416 km) ou ferrov. CPEF em tráfego mútuo com a EFSJ (415 km) ou misto: a) rodov. (68 km) até Araraquara e b) aéreo 257 km	301		Estado SP Mercantil SP Moreira Salles São Paulo
10000000 COTIA	14-D	1.014	18 297	Rodov. via Cotia (81 km) ou misto: a) rodov. (12 km) até a Estação de Mairinque e b) ferrov. EFS (69 km)	57		
10000000 OURINHOS	5-G	1 050	13 221	Rodov. via Araraquara, Ourinhos e Sorocaba (610 km) ou misto: a) rodov. (66 km) até Raucharia e b) ferrov. EFS (701 km) ou aéreo 463 km)	460		
10000000 CARAPAVA	13-M	928	28 693	Rodov. via Ituverava, Ribeirão Preto e Campinas (512 km) ou ferrov. CMEF (490 km) até Campinas e CPEF em tráfego mútuo com a EFSJ (406 km) ou 1.º misto: a) rodov. via Pedregulho (82 km) ou rodov. via Jericuara (75 km) até Franca e b) aéreo (366 km) ou 2.º misto: a) rodov. (40 km) até Pedregulho, b) ferrov. CMEF (4) km) até Franca e c) aéreo (366 km)	406		Artur Scatena Comercial LSP Hip. Agríc. LSP
10000000 TUPÊ	13-B	2 013	15 541	Rodov. (311 km) ou 1.º misto: a) rodov. (109 km) ou fluv. () até a Estação de Juquiá, b) ferrov. EFS (161 km) até Santos e c) EFSJ (79 km) ou rodov. (63 km) ou 2.º misto: a) marít. () até Santos e b) ferrov. EFSJ (79 km) ou rodov. (63 km)	155	Loide	

ESTADO DE SÃO PAULO

MUNICÍPIOS	Mapa	Área Km ²	População (Habit.)	TRANSPORTES A CAPITAL ESTADUAL	Distância Capital Km	Estados Acessíveis	Distâncias Km
BELA BELA Bela Campanha Cariacaba	18-D	341	5 110	1.º Misto a) marit. a 4.º São Sebastião, 122 km até São João das Campos e b) ferrov. LFS 388 km ou 2.º misto a) marit. C. até São Sebastião e L. rodov. v. São João das Campos (120 km)	147		
DAIATUBA Daiatuba	11-F	298	11 340	Rodov. via Ita e Santana de Parnaíba (123 km) e ferrov. LFS 152 km	7	M	100
DIANA Diana	5-H	105	8 147	Rodov. via Martinópolis, Avaré e Sorocaba (261 km) e ferrov. LFS (759 km) ou misto a) ferrov. LFS 57 km até Raubaria e b) aéreo (443 km)	470		
TAUCU Taubaté	8-F	202	10 436	Rodov. via Piraju (102 km) ou ferrov. LFS 171 km ou aéreo (310 km)	100		Cruzeiro Sul SP
FORANGA Forquilha Ferreira do Turvo	11-B	1 999	8 178	Rodov. via Apiaí e Cotia (371 km)	225		
PUÇ Piedade	12-I	170	9 380	Rodov. via São Joaquim da Barra, Ribeirão Preto, Pirassununga e Campinas (463 km) ou 1.º misto a) rodov. 22 km até São Joaquim da Barra e b) ferrov. CMLF (103 km) até Campinas e CMLF (n.º 1) misto com a LFSJ (106 km) ou 2.º misto a) rodov. (79 km) até Bragança e b) aéreo (366 km)	338		
TRAPUÁ Tupã	9-J	255	5 818	Rodov. via Itácuva, Araçatuba, Pôrto Ferreira e Campinas (521 km) ou 1.º misto a) rodov. 27 km até Novo Horizonte e b) ferrov. CMLF em três etapas ou com a LFSJ (180 km) ou 2.º misto a) rodov. 67 km até Lins e b) aéreo (375 km)	380		
ITABERÁ Itaí	9-D	1 017	8 724	Rodov. via Ilhabela e Cotia (311 km) ou 1.º misto a) rodov. (27 km) até a Estação de Engenheiro Manoel e b) ferrov. LFS (373 km) ou 2.º misto a) rodov. até Itapava e b) ferrov. LFS (334 km)	258		
ITAI Itaipava	10-E	1 176	8 385	Rodov. via Paranaíba e Cotia (362 km) ou 1.º misto a) rodov. 39 km até Avaré e b) ferrov. LFS (372 km) ou 2.º misto a) rodov. via São Manuel (127 km) até Botucatu e b) aéreo (205 km)	253		

ESTADO DE SÃO PAULO

MUNICÍPIOS	Município	Area km ²	População Habit.	TRANSPORTES A CAPITAL ESTADUAL	Em linha reta a Capital km	Empresa Aeroviária	BANCOS
ITAIPEBI Itaipé N. do Sul	10 J	127	11 729	Rodov. via Tabatinga, Araraquara, Porto Ferreira e Campinas (182 km) ou misto: a) rodov (21 km) até Catanduba e b) aéreo (411 km) até São Paulo ou ferrov: EFA (155 km) até Araraquara e CPEF em tráfego mútuo com a EFSJ (315 km)	352		Mercantil SP
ITANHÉM Itanhém Mogi	15-C	1 052	7 223	Rodov. via Santos (126 km) ou ferrov: EFS (58 km) até Santos e EFSJ (79 km) ou misto: a) ferrov EFS 58 km até Santos e b) rodov (63 km)	70		
ITAPERICA DA SERRA Itaperica da Serra Itaperica Itaperica Juçuaçu Juçuaçu	14 D	1 100	22 022	Rodov. via Butantã (34 km)	25		Cruz. Sul SP
ITAPETINGA Itapetinga Vila Rica Graciano Mogi	12 D	2 076	32 920	Rodov. via Sorocaba (180 km) ou ferrov EFS (201 km)	142		América Brasil Comercial ESP Estado SP
ITATIVA Itatiba Campanha do Verde Guaçu	10 C	2 438	21 055	Rodov. via Capão Bonito e Sorocaba (303 km) ou ferrov EFS (339 km)	231		Estado SP Mercantil SP São Paulo
ITAPIRÁ Itapira Itapira Alfama Itapira	15 G	515	31 159	Rodov. via Bragança Paulista (209 km) ou rodov. via Mogi-Mirim e Campinas (186 km) ou ferrov CMEF (93 km) até Campinas e CPEF em tráfego mútuo com a EFSJ (101 km)	125		Brasil Comercial ESP Moreira Sales Central Cred.
ITATULIS Itatuba Nova Friburgo Tupã	10-I	983	21 334	Rodov. via Tabatinga, Araraquara, Porto Ferreira e Campinas (137 km) ou ferrov CPEF em tráfego mútuo com a EFSJ (423 km) ou misto: a) rodov. via Gavião Peixoto, (75 km) até Araraquara e b) aéreo (257 km)	312		Comercial ESP São Paulo Moreira Sales

ESTADO DE SÃO PAULO

MUNICIPIOS	Mapa	Área km ²	População (Hab.)	TRANSPORTES A CAPITAL ESTADUAL	Distância Km	Estados Anexos	BANDEIRAS
ITAPORANGA Itaporanga Faz. de Antonina Cruzal Macedo Itaipirô Vermelho do Sul	9-D	1 394	16 594	Rodov. via Itararé, São Miguel Arango e Cruzal 111 km. ou ferrov. 177 km. Itararé 111 km. EIS (400 km)	292		
ITAPUÍ Itapuí Itacacéa	10-II	235	12 921	Rodov. via Jaú, Piracicaba e Campinas 356 km. ou ferrov. CPTF em tráfego mútuo com a FESJ 390 km. ou rodov. até Bauri e Bauri 282	255		São Paulo Vale Paraíba
ITARARÉ Itararé	9-C	1 218	16 792	Rodov. via Itapuí, São Miguel Arango e Cruzal 173 km. ou ferrov. FES 108 km.	284	Cruzeiro do Sul	Meridional SP Municipal Prod São Paulo
ITARIRI Itariri Anã Dias	11-C	298	6 756	Rodov. via São Vicente e Santos 165 km. ou ferrov. FES 96 km. até Santos e FESJ 79 km.	90		
ITATIBA Itatiba Marungá	15-F	448	17 331	Rodov. via Jaú 193 km. ou ferrov. CIEF 21 km. até a estação de Lavínia e CPTF em tráfego mútuo com a FESJ 77 km.	25		Brejo Alegre SP Moreira
ITATINGA Itatinga Lobo	11-F	973	7 903	Rodov. via Bauri 304 km. ou ferrov. FES 344 km. ou rodov. até Bauri 110 km. ou ferrov. FES 49 km. até Bauri e Bauri 05 km.	205		
ITIRAPINA Itirapina Itaperi da Serra	12-II	596	7 511	Rodov. via Rua Carre e Campinas 213 km. ou ferrov. CPTF em tráfego mútuo com a FESJ (200 km)	185		
ITIRAPUÃ Itirapuã	14-K	151	7 038	Rodov. via Piracicaba, Paulínia, Foz de Iguaçu, Piracicaba e Campinas 482 km. ou ferrov. FES 300 km. até a estação de Lavínia e CPTF em tráfego mútuo com a FESJ 110 km. ou rodov. até Bauri 110 km.	308		Araraquã SP
ITU Itu Pirapitingui	11-I	69	31 025	Rodov. via Cruzal, São Miguel Arango e Piracicaba 200 km. ou ferrov. FES 100 km.	71		Campinas SP Cruz. Sul SP Meridional SP Moreira Luz SP

ESTADO DE SÃO PAULO

Municípios	Viz. a	Área (km ²)	População (hab.)	TRANSPORTES A CAPITAL ESTADUAL	Em linha reta a Capital (km)	Empre- sa	BANCOS
TUBARÃO Município	13 - F	777	24.851	Rodov. via São João da Barra, Pôrto Ferreira e Camarões (372 km) ou ferrov. CMEF (139 km) até Camarões e CPEF em tráfego mútuo com a FFSJ (106 km) ou mesmo a rodov. (54 km) ou ferrov. (MEF 199 km) até Franca e b) aéreo (366 km)	375		Artur Sotelo Brasil Comercial LSP Estado SP Nac. Com. Prod.
TUPACATIÇÁ Município	1 - K	99	8.195	Rodov. via Viradouro, Pitangueiras, Ribeirão Preto e Campinas (469 km) ou misto: a) rodov. (18 km) até Terra Roxa e b) ferrov. (CPEF em tráfego mútuo com a FFSJ) (471 km)	230		
TUPACATIÇÁ Município	11 - L	808	31.278	Rodov. via Ribeirão Preto e Campinas (421 km) ou ferrov. CPEF em tráfego mútuo com a FFSJ (411 km) ou misto: a) rodov. (60 km) até Ribeirão Preto e b) aéreo (286 km)	309		Brasil Comercial LSP Com. Ind. LSP Estado SP Nac. Cid. SP
TUPACATIÇÁ Município	15 - L	464	27.850	Rodov. via Mog. das Cruzes (83 km) ou ferrov. LFCB (124 km)	75		Cruz. Sul SP Morrão Sal. Nac. Cid. SP Paulista Com. Vale Paraíba
TUPACATIÇÁ Município	12 - B	1.485	11.776	Rodov. via Pariqueba, Açoi e Piedade (385 km) ou misto: a) rodov. (83 km) a 6 a Estação de Juquiá e ferrov. LFS (164 km) até Santos e b) FFSJ (79 km) ou rodov. (83 km)	185		
TUPACATIÇÁ Município	1 - L	2.826	32.300	Rodov. via Fernandópolis, Votuporanga, Mirassol e Araraquã (711 km) ou misto: a) rodov. (80 km) até Votuporanga e b) ferrov. LFA (328 km) até Araraquã e CPEF em tráfego mútuo com a FFSJ (315 km) ou 2.ª rota: a) rodov. (80 km) até Votuporanga e ferrov. LFA (104 km) até São João da Boa Vista e b) aéreo (478 km)	308		
TUPACATIÇÁ Município	17 - L	195	1.094	Rodov. via São José dos Campos (130 km) ou misto: a) rodov. (26 km) até São José dos Campos e b) ferrov. LFCB (111 km)	103		

ESTADO DE SÃO PAULO

MUNICÍPIOS	Mapa	Area km ²	População (Habs)	TRANSPORTES A CAPITAL ESTADUAL	Em linha até a Capital Km	Empresas Aeroviária	BANCOS
ARDINÓPOLIS Ardinópolis Jurece	12-J	503	14 809	Rodov, via Ribeirão Preto e Campinas (381 km) ou ferrov: CMEF (337 km) até Campinas e CPEF em tráfego mútuo com a EFSJ (106 km) ou misto: a) rodov (20 km) ou ferrv CMEF 24 km) até Ribeirão Preto e b) aéreo (296 km)	303		
JARINU Jarinu	16-F	195	3 579	Rodov, via Atibaia (83 km) ou misto: a) rodov (16 km) até a Estação de Campo Limpo e EFSJ (60 km)	44		
JACUÍ Jacuís Potunduba	11-G	668	44.742	Rodov, via Mineiros do Tietê e Campinas (344 km) ou ferrov CPEF em tráfego mútuo com a EFSJ (337 km) ou misto: a) rodov (64 km) até Botucatu e b) aéreo (205 km)	248		Bras Amér Sul Comercial ESP Bras Descontos Estado SP Melhoram Jacuís Morrira Sales Nac Cid SP
JOANÓPOLIS Joanópolis	16-F	369	9 816	Rodov, via Piracaia e Atibaia (113 km) ou misto: a) rodov (21 km) até Piracaia e b) ferrov EFBt (60 km) até a Estação de Campo Limpo e EFSJ (50 km)	79		Itajubá
JOSÉ BONIFÁCIO José Bonifácio Ubarana	8-J	1 017	20 348	Rodov, via Araraquara (576 km) ou 1° misto: a) rodov (47 km) até São José do Rio Preto e b) ferrov FFA (225 km) até Araraquara e CPEF em tráfego mútuo com a EFSJ (315 km) ou 2° misto: a) rodov (60 km) até Penápolis e b) aéreo (125 km)	420		Sul Amer Brail
JÚLIO MESQUITA Júlio Mesquita (ex-Inhema)	8-II	133	3 570	Rodov, via Garça, Bauru, São Manuel e Itu (451 km) ou 1° misto: a) rodov (25 km) até Garça e b) ferrov CPEF em tráfego mútuo com a EFSJ (496 km) ou 2° misto: a) rodov (25 km) até Garça e b) ferrov CPEF (94 km) até Bauru e b) FFS (125 km) ou aéreo (282 km)	332		

ESTADO DE SÃO PAULO

MUNICÍPIOS	Mapa	Área Km ²	População (Habts.)	TRANSPORTES A CAPITAL ESTADUAL	Em linha reta a Capital km	Empresa Aeroviária	BANCOS
JUNDIAÍ Jundiaí	14-E	745	69 879	Rodov. via Franco da Rocha (66 km) ou rodov. via Anhanguera (54 km) ou ferrov. EFSJ (61 km)	47		Auxiliar SP Comercial ESP Bandeirantes Com Bras. Amér. Sul Cruz Sul SP Estado SP Lavoura MG Moreira Sales Nordeste ESP
JUQUEIRÓPOLIS Juqueirópolis	4-I	530	7 471	Rodov. via Lucelia, Tupá, Marília, Bauru e São Manuel (686 km) ou misto: a) rodov. (133 km) até Tupá b) CPEF em tráfego mútuo com a EFSJ (605 km) ou aéreo (432 km)	498		
JUQUÍÁ Juquía	13-C	865	6 792	Rodov. via Piedade e Cotia (204 km) ou ferrov. EFS (159 km) até Santos e EFSJ (79 km)	110		
LARANJAL PAULISTA Laranjal Paulista Laranjeira Mantecada	12-F	383	12 262	Rodov. via Tietê e Itu (180 km) ou ferrov. EFS (187 km)	145		Moreira Sales
LAVÍNIA Lavina Tibabara	5-J	552	16 617	Rodov. via Lins e São Manuel (619 km) ou ferrov. L.FNOB (365 km) até Bauru e EFS (425 km) ou CPEF em tráfego mútuo com a EFSJ (402 km) ou misto: a) rodov. (67 km) ou ferrov. L.FNOB (81 km) até Aracatuba e b) aéreo (470 km)	520		
LAVRÍNIAS Lavradas Pacheco	19-G	196	3 996	Rodov. via Valparaíso e Mog. das Cruzes (255 km) ou ferrov. L.FCB (253 km)	290		
LEME Leme	13-II	408	15 616	Rodov. via Araras e Campuzes (217 km) ou ferrov. CPEF em tráfego mútuo com a EFSJ (223 km)	168		Cruz. Sul SP Mercantil SP
LENÇÓIS PAULISTA (ex-Ubirama) Lençóis Paulista (ex-Ubirama) Afrêdo Guedes Bord	10-G	1 153	11 978	Rodov. via São Manuel e Itu (330 km) ou ferrov. L.FS (372 km) ou misto: a) rodov. (66 km) ou ferrov. L.FS (77 km) até Botucatu e b) aéreo (205 km)	246		Bras. Amér. Sul Italo SP Nac. Cid. SP

ESTADO DE SÃO PAULO

MUNICÍPIOS	Malha	Área km ²	População (Habit.)	TRANSPORTES A CAPITAL ESTADUAL	Distância rodov. a Capital km	Forma de Arbitragem	LANÇOS
LIMEIRA Limeira Tracemópolis Tatu	13 G	684	46 822	Rodov. via Campinas (170 km) ou ferrov. CPEF em tráfego mútuo com a FFSJ (167 km)	135		Brasília Campinas Cruz das Espingueiras Mogi das
LINDÓIA Lindóia	15 G	80	4 770	Rodov. via Sorocaba e Atibaia (190 km) ou rodov. via Amparo e Jundiaí (176 km) ou m. to: a) rodov. 18 km até Serra Negra e b) ferrov. CMEF (113 km) até Campinas e BPEF em tráfego mútuo com a EFSJ (108 km)	113		
LINS Lins Guaiçara Guapiranga Sabão	8-1	1 150	56 888	Rodov. via Bauri e São Manuel (175 km) ou m. to: 375 km ou ferrov. FENOB (152 km) até Bauri e CPEF em tráfego mútuo com a FFSJ (102 km) ou FFS (425 km)	375	Real.	Araras Bauri Bauri Bauri Bauri Canas Cruzeiro Lins Mogi das Nogueira Nogueira Sorocaba
LORENA Lorena	18 F	155	25 141	Rodov. via Guaratinguetá e Mogi das Cruzes (210 km) ou ferrov. FCB (219 km)	180		Marília Natividade Piedade Votuporanga Cabrália
LUCÍLIA Lucélia Pirajuera Pirajuera	5-1	171	30 095	Rodov. via Tupã, Marília, Bauri e São Manuel (618 km) ou m. to: a) rodov. (67 km) até Tupã e b) ferrov. CPEF em tráfego mútuo com a FFSJ (605 km) ou a (132 km)	485	Real	Brasília Brasília Com. Int. Moç.
LUTÉCIA Lutécia	7 G	471	8 132	Rodov. via Araras e Sorocaba (573 km) ou m. to: a) rodov. (24 km) até Araguapó e b) ferrov. FFS (644 km) ou aéreo (136 km)	400		

ESTADO DE SÃO PAULO

MUNICÍLIOS	Município	Área km ²	População Habs.	TRANSPORTES A CAPITAL ESTADUAL	Em linha rota a Capital Km	Empresas Aeroaviária	BANCOS
Botucatu	10 G	221	7 472	Rodov. via Iguape e Botucatu (34 km) ou 1º misto a) rodov. (44 km) até Ilha Comprida e b) ferrov. IFS (372 km) ou 2º misto a) rodov. (80 km) até Botucatu e b) aéreo (205 km)	211		Nacional Paulista
Araraquara	8-K	311	10 310	Rodov. via Monte Aprazível, Camanduí e Araraquara e a) Peres Ferreira (6. km) ou 1º misto a) rodov. (11 km) a Estação de Lagoinha B. Ferroviária b) FFA (271 km) até Araraquara e c) C.P.I.F. em tráfego mútuo com a EFSJ (315 km) ou 2º misto a) rodov. (70 km) até S. José do Rio Preto b) aéreo (178 km)	410		
Araraquara (ex-Juquim) e Juquim	15-F	306	9 527	Rodov. (35 km) ou misto a) rodov. (17 km) até Franco da Rocha e b) ferrov. EFSJ (33 km)	25		
Araraquara	9 F	178	4 178	Rodov. via Pirajá e Sorocaba (303 km) ou ferrov. EFS (127 km) ou misto a) rodov. (44 km) ou ferrov. EFS (41 km) até Ilha Comprida e b) aéreo (310 km)	280		Cruz. Sul SP
Araraquara	6 G	950	21 711	Rodov. via Araraquara e Sorocaba (562 km) ou 1º misto a) rodov. (21 km) até a Estação de Carlos de Almeida e b) ferrov. EFS (628 km) km) ou 2º misto a) rodov. (28 km) até Araraquara e b) aéreo (196 km)	426		
Araraquara	8-II	1 308	87 806	Rodov. via Botucatu e São Manuel (157 km) ou ferrov. C.P.I.F. em tráfego mútuo com a EFSJ (530 km) ou aéreo (372 km)	372	VASP	América Sul Bandeir. Com. Brasil Bras. Descontos Bras. Amér. Sul Comercial E.S.P. Com. Ind. SP Estado SP Mercantil SP Nacional Paulista Norte LSP São Paulo
Araraquara	5 II	1 134	37 287	Rodov. via Araraquara e Sorocaba (582 km) ou ferrov. EFS (744 km) ou misto a) rodov. (18 km) ou ferrov. EFS (43 km) até Rancharia e b) aéreo (163 km)	489	REAL	Bras. Amér. Sul Bras. Descontos

ESTADO DE SÃO PAULO

MUNICÍPIOS	Maior	Área km ²	População Habs.	TRANSPORTES A CAPITAL ESTADUAL	Distância em Km	Em Aviação	BANCOS
ATÃO Atão Aracá s) Lourenço do Turvo	11-I	677	20 671	Rodov. via Araraquara e Pôrto Ferreira 307 km ou ferrov. EFA (41 km até Araraquara e CPTF em tráfego mútuo com a LFSJ 315 km) ou misto: a) ferrov. EFA (11 km) ou rodov. via Bu no de Andrade 33 km até Araraquara e b) aéreo (257 km)	230		
MIGUELÓPOLIS Miguelópolis	12-L	790	16 932	Rodov. via Ituverava e Pôrto Ferreira 502 km ou 1º misto: a) rodov. 30 km até Ituverava e ferrov. CMFF (139 km) até Campinas e CPTF em tráfego mútuo com a LFSJ (106 km) ou 2º misto: a) rodov. (30 km) até Ituverava e b) ferrov. CMFF (126 km) ou rodov. (11 km) até Ribeirão Preto e c) aéreo (296 km)	401		Cruz Sul SP Nac. Caixa 188
MINIROS DO TIETÊ Mineros do Tietê	11-G	190	5 109	Rodov. via São Pedro Piracicaba e Campinas 320 km ou ferrov. PLF em tráfego mútuo com a LFSJ 23 km ou misto: a) rodov. (78 km) até Botucatu e b) aéreo (205 km)	221		
IRACATU Iracatu Irapuina	13-C	1 005	10 573	Ferrov. FFS (141 km) até Santos e LFSJ (70 km) ou misto: a) a cavalo 69 km até Juquitiba e b) rodov. (70 km)	112		
HIRANDÓPOLIS Hirandópolis Hortolândia Itiro	5-J	1 011	27 316	Rodov. via Lins São Manuel Itui 660 km ou ferrov. LINOB 375 km) até Bauru e CPTF em tráfego mútuo com a LFSJ (402 km) ou FFS (125 km) ou misto: a) rodov. (78 km) ou ferrov. LINOB (94 km) até Avaitaba e b) aéreo (470 km)	530		Avier Sul Banc. C. C. C. Banc. F. C. C. Noroeste LSP
IRASSOL Irassol Itamo el Iraolândia Itámba	9-K	719	31 719	Rodov. via Araraquara, Pôrto Ferreira e Campinas (574 km) ou ferrov. EFA (214 km) até Araraquara e CPTF em tráfego mútuo com a LFSJ (315 km) ou misto: a) rodov. (11 km) ou ferrov. EFA (19 km) até São João do Rio Preto e b) aéreo (178 km)	429		Brasil Estado SP Município SP Noroeste LSP São Paulo
IOCOCA Iococa Ipiral s) Benedito das Arcas	11-I	829	31 175	Rodov. via Varzea Grande do Sul e Campinas 323 km ou aéreo (231 km) ou ferrov. CMFF (233 km) até Campinas e CPTF em tráfego mútuo com a LFSJ (106 km)	233		Diário Federal F. Barro Mocira SP

ESTADO DE SÃO PAULO

MUNICÍPIOS	Mapa	Área km ²	População (Habs.)	TRANSPORTES A CAPITAL ESTADUAL	Em linha reta a Capital km	Empre- sa Aeroviária	BANCOS
DAS CRUZES Cruzeiros Mirim	16-E	1 212	62 218	Rodov. via Suzano (11 km) ou ferrov. EFCB (49 km)	47		Cruz. Sul SP Mercantil SP Moreira Sales Nacional Cid. S. São Paulo
MOGI-MIRIM	14-G	902	11 215	Rodov. via Mogi-Mirim e Campinas (174 km) ou ferrov. CMLF (82 km) até Campinas e CPEF em tráfego mútuo com a LFSJ (106 km)	131		Mercantil SP
RIJÓ	14-G	731	30 243	Rodov. via Campinas e Jundiaí (166 km) ou ferrov. CMLF em tráfego mútuo com a LFSJ (106 km)	128		Comercial ESP Estado SP Moreira Sales Nac. Cid. SP
LAGOÁ DO SUL (ex-Ibita)	15-G	113	4 408	Rodov. via Bragança Paulista e Atibaia (128 km) ou ferrov. CMLF (108 km) até Campinas e CPEF em tráfego mútuo com a LFSJ (106 km)	90	Cruz.do Sul	
ALTO Monte Alegre (Monte Alegre -Monte Alegre) Monte Alegre do Sul	11-J	442	16 047	Rodov. via Jabotulândia e Ribeirão Preto (143 km) ou ferrov. FEMAL (10 km) até a Estação de Iturama e CPEF em tráfego mútuo com a LFSJ (127 km) ou móto: a) rodov. via Barrinhã (82 km) até Ribeirão Preto e b) aéreo (286 km)	318		Bandeirante Com Comercial ESP Moreira Sales
ARARAQUARA	8-K	932	35 791	Rodov. via Catanduva, Araraquara e Pôrto Ferreira (602 km) ou 1.º modo a) rodov. (10 km) até a Estação de Engenheiro Beldar e b) ferrov. LFA (271 km) até Araraquara e CPEF em tráfego mútuo com a LFSJ (315 km) ou 2.º modo a) rodov. (39 km) até São João do Rio Preto e b) aéreo (478 km)	427		Brasil Brasil Arar. Sul Nordeste

ESTADO DE SÃO PAULO

MUNICÍPIOS	Mapa	Área Km ²	População (Habs.)	TRANSPORTES A CAPITAL ESTADUAL	Distância Km	Estação Aeródromo	BANOS
MUNTE AZUL PAULISTA (ex-Monte Azul do Turvo) Monte Azul Paulista (ex-Monte Azul do Turvo) comlândia	11 K	257	11 072	Rodov. via Ribeirão, São João da Boa Vista, Rio Claro, Pirassununga e Campinas (40 km) ou ferrov. (FSPC) (32 km) até Ribeirão e CPEF em tráfego mútuo com a FFSJ (49 km) ou via rodov. até Barretos e b) ferrov. (39 km)	359		Alcides Quintanilha
BUENOS AIRES (ex-Buquira)	17 F	335	3 795	Rodov. via São José dos Campos, Jaconia e Mogi das Cruzes (118 km) ou via rodov. (13 km) até São José dos Campos e b) ferrov. EFCB (111 km)	116		
BUENOS AIRES (ex-Mor)	13 F	231	5 711	Rodov. via Campinas e Junqueira (108 km) ou via rodov. (28 km) até Campinas e b) ferrov. (PE) em tráfego mútuo com a EFSJ (106 km)	107		
BUENOS AIRES (ex-Agudo)	12 K	1 373	17 975	Rodov. via Orlandia, Ribeirão Preto e Campinas (417 km) ou ferrov. FFMag (11 km) até Paulista e CPEF em tráfego mútuo com a FFSJ (13 km) ou via rodov. (61 km) até Barretos e b) ferrov. (39 km)	316		Artur Simões Prado
BUENOS AIRES (ex-Serra do Alto)	18 E	872	11 621	Rodov. via Taubaté (213 km) ou via rodov. (6 km) até Taubaté e b) ferrov. EFCB (155 km)	130		
BUENOS AIRES (ex-Ajuritiba)	16 E	410	10 277	Rodov. via Atibaia (90 km) ou via rodov. (17 km) até a Estação de Guaxupé e b) ferrov. (FBt) (37 km) até a Estação de Campo Limpo e EFSJ (50 km)	119		
BUENOS AIRES (ex-Iboti) Douralândia (ex-Iboti) Douralândia	8 K	221	13 437	Rodov. via Miracul, Catanduva, Araraquara, Pôrto Ferreira e Campinas (589 km) ou via rodov. (15 km) até Miracul e b) ferrov. (FFA) (244 km) até Araraquara e CPEF em tráfego mútuo com a FFSJ (315 km)	420		Sul Amér. B.
BUENOS AIRES (ex-Itaipava) Itaipava Itaipava	7 K	1 206	23 196	Rodov. via Aracatuba (572 km) ou 1) misto: a) rodov. (97 km) até Aracatuba e b) ferrov. (170 km) até São Paulo ou ferrov. (FNOB) (281 km) até Bauru e CPEF em tráfego mútuo com a FFSJ (402 km) ou EFSJ (125 km) ou 2) misto: a) rodov. (76 km) até Volupiranga e b) ferrov. (FFA) (328 km) até Araraquara e CPEF em tráfego mútuo com a FFSJ (315 km)	470		

ESTADO DE SÃO PAULO

MUNICÍPIOS	Mapa	Área km ²	População Habt.	TRANSPORTES A CAPITAŁ. ESTADUAL	Em linha reta a Capital km	Empres. Aeroaviãã	BANCOS
ARARAQUARA	9-L	643	11.019	Rodov. via São José do Rio Preto (391 km) ou ferrov. a rodov. (28 km) até São José do Rio Preto e lá aéreo (178 km) até São Paulo ou ferrov. LFA (225 km) até Araraquara e CPLE em tráfego mútuo com a LFSJ (315 km)	400		
BELO ORO	9-L	724	17.277	Rodov. via São José do Rio Preto (597 km) ou ferrov. CPSPG (149 km) até Bebelouro e CPLE em tráfego mútuo com a LFSJ (159 km) ou mesmo a rodov. (36 km) até São José do Rio Preto e lá aéreo (178 km) até São Paulo ou ferrov. LFA (225 km) até Araraquara e CPLE em tráfego mútuo com a LFSJ (315 km)	438		Brasil São Paulo
BOCA DO MONTE	9-L	1.268	26.003	Rodov. via Araraquara (491 km) ou ferrov. CPLE em tráfego mútuo com a LFSJ (480 km) ou ferrov. a rodov. via Porto Jurupira (65 km) ou rodov. via Irupui (94 km) até Lins e lá aéreo (375 km)	349		Brasil Estado SP Mercantil SP Moreira Sales
BOITUCA	13-K	333	6.401	Rodov. via Ribeirão Preto (426 km) ou ferrov. a rodov. (9 km) até São João e lá ferrov. CMIF (377 km) até Campinas e CPLE em tráfego mútuo com a LFSJ (406 km) ou 2.º posto a rodov. (65 km) até Ribeirão Preto e lá aéreo (286 km)	331		Artur Scatena
BOQUIRÃO	9-F	191	6.801	Rodov. via Piraju (100 km) ou ferrov. a rodov. (7 km) até Marília e lá ferrov. LFS (427 km)	287		
BOURÇES	10-K	1.261	38.505	Rodov. via São José do Rio Preto (626 km) ou ferrov. CPSPG (71 km) até Bebelouro e CPLE em tráfego mútuo com a LFSJ (159 km) ou ferrov. a rodov. via Campinas (63 km) até São José do Rio Preto e lá aéreo (178 km)	392		Brasil Antônio Quadroz Com. Ind. SP Mercantil SP Estado SP
CAJATI	7-II	207	14.940	Rodov. via Bauri (505 km) ou ferrov. CPLE em tráfego mútuo com a LFSJ (549 km) ou ferrov. a rodov. (19 km) ou rodov. (17 km) até Marília e lá aéreo (372 km)	380		Cruz. Sul SP

ESTADO DE SÃO PAULO

MUNICÍPIOS	Mapa	Área km ²	População (Habs.)	TRANSPORTES A CAPITAL ESTADAL	Em linha reta a Capital · Km .	Empre- sa Aeroviária	BANCOS
IRLÂNDIA Irlândia	12-K	300	10.985	Rodov. via Ribeirão Preto e Campinas (425 km) ou ferrov. CMEF (387 km) até Campinas e CPEF em tráfego mútuo com a EFSJ (106 km) ou misto: a) rodov. (64 km) ou ferrov. CMEF (74 km) até Ribeirão Preto e b) aéreo (286 km)	339		Artu. S. Paulo Bras. Descont. S. Com. Ind. SP
OSCAR BRESSANE Oscar Bressane (ex-Amarilis)	7-G	182	7.162	Rodov. via Marília, Bauru e São Manuel (527 km) ou misto: a) rodov. (30 km) até Marília e b) CPEF em tráfego mútuo com a EFSJ (530 km) ou aéreo (372 km)	364		
OSVALDO CRUZ Osvaldo Cruz Sagres Almoirão	6-I	593	27.225	Rodov. via Marília, Bauru, São Manuel e Itu (596 km) ou misto: a) rodov. (43 km) até Tupã e b) ferrov. CPEF em tráfego mútuo com a EFSJ (605 km) ou aéreo (432 km)	465		Banco de São Paulo Bras. Descont. S. Com. Ind. SP
OURINHOS Ourinhos	8-F	280	21.512	Rodov. via Piraju (432 km) ou ferrov. L.F.S. (500 km) ou aéreo (336 km)	335	VASP	Aéreo Sul Bras. Amér. Sul Bras. Descont. S. Com. Ind. SP Est. de São Paulo Mercantil SP
TAÇAEMBU Tacaembú (ex-Guaraniúva) Poza Rica Iapuru	5-I	905	21.135	Rodov. via Lucélia, Tupã, Marília, Bauru e São Manuel (651 km) ou misto: a) rodov. (98 km) até Tupã e b) ferrov. CPEF em tráfego mútuo com a EFSJ (605 km) ou aéreo (432 km)	484		
PALESTINA Palestina Boturuna Tupã Céu Jurupeba	9-L	690	12.602	Rodov. via São José do Rio Preto, Catanduva e Jabiticabal (620 km) ou 1) misto: a) rodov. (63 km) até Nova Granada e b) ferrov. CFSPG (143 km) até Bebedouro e CPEF em tráfego mútuo com a EFSJ (459 km) e 2) misto: a) rodov. via Tanabi (81 km) até São José do Rio Preto e b) aéreo (478 km)	460		
PALMITAL Palmital Palestina Sorocaba	7-F	833	19.317	Rodov. via Ourinhos, Piraju e Sorocaba (501 km) ou ferrov. EFS (559 km) ou misto: a) rodov. (69 km) ou ferrov. EFS (59 km) até Ourinhos e b) aéreo (336 km)	374		Itaú SP Mercantil SP

ESTADO DE SÃO PAULO

MUNICÍPIOS	Matr.	Área km ²	População Habts.	TRANSPORTES A CAPITAL ESTADUAL	Em linha reta a Capital Km	Empresa Aeroviária	BANCOS
<p>INDAIAL PAULISTA</p> <p>Indaial</p> <p>Dist. de Monte Alegre</p>	6-G	1 022	24 872	Ferrov EFS (644 km) ou rodov (531 km) ou aéreo (436 km)	423		Brasil América Sul Comercial ESI Créd.Man. Gobl Nac. Cid. SP
<p>PARAÍSO</p> <p>Paraíso</p>	17-E	725	16 919	Rodov, via Salesópolis e Mogi das Cruzes (115 km) ou misto: a) rodov (36 km) até São José dos Campos e b) ferrov EFCB (111 km)	102		Vale Paraíba
<p>PARANAPANEMA</p> <p>Paranapanema</p>	10-E	870	5 598	Rodov, via Itapetitinga e Sorocaba (279 km) ou misto: a) rodov (64 km) até a Estação de Angatuba e b) ferrov EFS (244 km)	221		
<p>PARAÍSO</p> <p>Paraíso</p>	6-I	393	12 872	Rodov, via Marília, Bauru, São Manuel e Itu (589 km) ou misto: a) rodov (36 km) até Tupã e b) ferrov CPLEF em tráfego mútuo com a EFSJ (605 km) ou aéreo (432 km)	458		Brasil Descontos
<p>PATROCÍNIO PAULISTA (ex-Patrocinio do Sapucaí)</p> <p>Patrocínio Paulista (ex-Patrocinio do Sapucaí)</p>	14-K	610	7 318	Rodov, via Franca, Ribirião Preto e Campinas (176 km) ou misto: a) rodov (20 km) até Franca e b) aéreo (366 km) até São Paulo ou ferrov CMLF (416 km) até Campinas e CPLEF em tráfego mútuo com a EFSJ (100 km)	381	VASP	Artur Scatena Cruz. Sul SP
<p>PARAÍSO</p> <p>Paraíso</p>	3-J	964	3 458	Rodov, via Lucélia, Tupã, Marília, Bauru e São Manuel (753 km) ou misto: a) rodov (200 km) até Tupã b) ferrov CPLEF em tráfego mútuo com a EFSJ (605 km) ou aéreo (132 km)	542		
<p>PAULO DE FARIA</p> <p>Paulo de Faria</p> <p>Paulo de Faria</p>	9-M	1 584	10 876	Rodov, via Nova Granada, Olímpia, Bebedouro, Jaboticabal e Ribeirão Preto (666 km) ou 1.º misto: a) rodov (69 km) até Nova Granada e b) ferrov CFSPG (149 km) até Bebedouro e CPLEF em tráfego mútuo com a EFSJ (459 km) ou 2.º misto: a) rodov (127 km) até São José do Rio Preto e b) aéreo (478 km)	480		

ESTADO DE SÃO PAULO

MUNICÍPIOS	Mapa	Área km ²	Popul. (Habit.)	TRANSPORTES A CAPITAL ESTADUAL	Dist. a Capital Km	Ferrovias Ativas	BANCOS
PEDERNEIRAS Pederneiras Pederneiras Pederneiras Pederneiras Pederneiras	10 G	766	18 045	Rodov. via Jd. Piratuba e Campinas (37 km) ou ferrov. CPEF em tráfego mútuo com a EFSJ (84 km) ou rodov. a rodov. 40 km ou ferrov. CPEF em tráfego mútuo até Bauri e b) aéreo 282 km	250		Brasil Banco de São Paulo Nac. Pa...
PEDREGULHO Pedregulho Pedregulho Pedregulho Pedregulho	13-L	703	16 252	Rodov. via Franca, Rubião Preto e Campinas (40 km) ou 1º modo a ferrov. CMEF (56 km) até Campinas e CPEF em tráfego mútuo com a EFSJ (84 km) ou 2º ferrov. CMEF (266 km) até a Estação de Baldeação e CPEF em tráfego mútuo com a EFSJ (291 km) ou modo a rodov. 12 km ou ferrov. CMEF (40 km) até Franca e b) aéreo 368 km	37		Artur S... Cruz Sul SP Híp. Agríc. FMG
PEDREIRA Pedreira	14 F	110	6 954	Rodov. via Campinas (112 km) ou ferrov. CMEF (42 km) até Campinas e CPEF em tráfego mútuo com a EFSJ (106 km)	95		Central Créd.
PEDRO DE TOLEDO Pedro de Toledo	14 C	619	4 722	Rodov. via São Vicente e Santos (162 km) ou ferrov. EFS (100 km) até Santos e EFSJ (70 km)	92		
PINÁPOLIS Pinápolis Pinápolis Pinápolis Pinápolis	7-I	1 011	31 105	Rodov. via Bauri, São Manuel e Itu (525 km) ou modo (125 km) ou ferrov. EFSNOB (220 km) até Bauri e CPEF em tráfego mútuo com a EFSJ (402 km) ou EFS (125 km)	423		Banco de Bauri Caminho ESP Estad. SP Novos ESP
PINHEIRO BARRETO Pinheiro Barreto Pinheiro Barreto Pinheiro Barreto Pinheiro Barreto	5 K	3 383	28 014	Rodov. via Lin. Bauri, São Manuel e Itu (725 km) ou 1º modo a rodov. (8 km) até a Estação de Vira-vira e b) ferrov. EFSNOB (387 km) até Bauri e CPEF em tráfego mútuo com a EFSJ (102 km) ou EFS (125 km) ou 2º modo a rodov. (8 km) até a Estação de Vira-vira e b) ferrov. EFSNOB (106 km) ou rodov. (127 km) até Vira-vira e c) aéreo 170 km	560		América Sul Ban. de...
PEREIRAS Pereiras	12 F	234	5 663	Rodov. via Laranjal Paulista e Itu (198 km) ou modo a) rodov. 1 km até a Estação de Pereiras e b) ferrov. EFS (200 km)	146		

ESTADO DE SÃO PAULO

MUNICÍPIOS	Mapa	Área Km ²	População (H. 1950)	TRANSPORTES A CAPITAL ESTADUAL	Em linha reta a Capital Km	Empresa Aeroviária	BANCOS
ARARAQUARA	13-D	1.474	20.837	Rodov. via Cotia (15 km) ou misto a rodov. (32 km) até Sorocaba e b) ferrov. EFS (105 km)	78		Bandeirante C
ARARAQUARA SUL	13-D	712	8.106	Rodov. via Piratuba e Cotia (150 km) ou misto a) rodov. (32 km) até Sorocaba e b) ferrov. EFS (105 km)	115		
ARARAQUANA	18-F	734	29.286	Rodov. via Campinas e Mogi das Cruzes (166 km) ou ferrov. LICB (173 km)	140		Itajubá Mercantil SP Vale Paraíba
ARARAQUARA	10-J	200	10.996	Rodov. via Santa Adélia, Taquaritinga, Araraquara, Pôrta Ferreira e Campinas (482 km) ou ferrov. LFA (144 km) até Araraquara e CPLI em tráfego mútuo com a LFSJ (315 km) ou misto a) rodov. (11 km) ou ferrov. EFA (11 km) até Catanduva e b) aéreo (411 km)	353		São Paulo
ARARAQUARA	15-II	492	29.811	Rodov. via Mogi-Mirim e Campinas (209 km) ou ferrov. CMLE (119 km) até Campinas e CPLF em tráfego mútuo com a LFSJ (106 km)	151		Central Crêd Comercial LSP Estado SP Moreira Sales Nac. Cul SP Paulista Com Sul Amer. Brasil
ARARAQUARA	4-II	483	9.058	Rodov. via Assis e Sorocaba (777 km) ou ferrov. LFS (512 km) ou misto a) ferrov. LFS (41 km) até Presidente Vargas e b) aéreo (573 km)	515		
ARARAQUARA	18-G	161	10.120	Rodov. via Lorena (228 km) ou ferrov. FFCB (235 km)	181		
ARARAQUARA	16-F	378	11.382	Rodov. via Atibaia (92 km) ou ferrov. FFBt (60 km) até a Estação de Campinas e LFSJ (50 km)	62		Lavoura MG

ESTADO DE SÃO PAULO

MUNICÍPIOS	Mapa	Área km ²	População Habs.	TRANSPORTES A CAPITAL ESTADUAL	Distância em km Capital Km	Empresas Aerovias	SAVINGS
BRACILCABA Bracilcaba Bracilcaba Bracilcaba Bracilcaba Bracilcaba Bracilcaba	13-F	1.596	88.855	Rodov. via Americana e Campinas (142 km) ou ferrov. CFFL em arêdoço móvel para a FFSJ (182 km)	148		Brasil Comercial FSP Cruz FSP Foz de Iguaçu FSP M. de S. FSP N. de S. FSP Sul Amer. FSP
BRASILEIA Brasileia Brasileia Brasileia Brasileia Brasileia Brasileia	9-E	985	21.216	Rodov. via Foz de São João (308 km) ou ferrov. FFS 453 km ou pelo arêdoço rodov. 31 km ou ferrov. FFS 70 km a C. Paulista e Foz de Iguaçu (319 km)	281	VASP	Brasil Comercial FSP Cruz FSP
BRASILEIA Brasileia Brasileia Brasileia Brasileia Brasileia Brasileia	9-H	1.030	37.837	Rodov. via Bauru, São Manuel e Foz (432 km) ou ferrov. FFNOB (86 km) a Bauru e C. Paulista em arêdoço móvel e em a FFSJ (402 km) ou FFS (425 km) diretamente a rodov. 31 km até Garça e Bauru (412 km)	341		Brasil Comercial FSP Cruz FSP Estado SP M. de S. FSP N. de S. FSP Lavoura MG
BRASILEIA Brasileia Brasileia Brasileia Brasileia Brasileia Brasileia	10-J	359	11.515	Rodov. via Jaboticabal, Ribeirão Preto e Campinas (463 km) ou 1ª etapa a rodov. 30 km até Jaboticabal e depois a CPEF em 4 etapas até Campinas (459 km) ou 2ª etapa a rodov. 31 km até Campinas e Jaboticabal (411 km)	313		Júlio Arques
BRASILEIA Brasileia Brasileia Brasileia Brasileia Brasileia Brasileia	4-G	1.245	29.112	Rodov. via Ribeirão Preto, Araraquã e São João del-Rei (721 km) ou pelo arêdoço rodov. 17 km até Ribeirão Preto e depois ferrov. FFS 706 km ou pelo arêdoço 521 km	478		Sul Amer. Brasil
BRASSILEIA Brasileia Brasileia Brasileia Brasileia Brasileia Brasileia	13-H	854	26.413	Rodov. via Araras e Campinas (241 km) ou ferrov. CPEF (247 km)	191		Brasil Foz de Iguaçu FSP São Paulo FSP Itad

ESTADO DE SÃO PAULO

MUNICÍPIOS	Mapa	Área km ²	População Habts.	TRANSPORTES A CAPITAL ESTADUAL	Em linha reta a Capital km	Empresa Aeroviária	BANCO S
<p>CAPIVARI</p> <p>Mapa</p>	9-G	410	11.471	Rodov. via Bauri, S. o Manoel e Itu (380 km) ou ferrov. (CPEL em tráfego mútuo com a LFSJ (417 km) ou misto: a) rodov. (12 km) ou ferrov. (CPEL (15 km) até Bauri e b) aéreo (282 km)	288		Mercantil SP
<p>CAPIVARI</p> <p>Mapa</p>	11-J	495	13.250	Rodov. via Ribeirão Preto e Campinas (417 km) ou ferrov. (CPEL em tráfego mútuo com a LFSJ (425 km)	324		Marcum Sul
<p>CAPIVARI</p> <p>Mapa</p>	8-J	588	5.681	Rodov. via Bauri, Lins, S. o Manoel e Itu (630 km) ou ferrov. EFNOB (113 km) até Bauri e CPEL em tráfego mútuo com a LFSJ (402 km) ou LFS (425 km) ou aéreo (282 km)	408		
<p>CAPIVARI</p> <p>Mapa</p>	16-L	54	11.792	Rodov. (21 km) ou ferrov. LFSJ (33 km)	20		
<p>CAPIVARI</p> <p>Mapa</p>	7-H	1.170	39.597	Rodov. via Bauri, S. o Manoel e Itu (514 km) ou ferrov. (CPEL em tráfego mútuo com a LFSJ (599 km) ou misto: a) rodov. (27 km) ou ferrov. (CPEL (40 km) até Maria e b) aéreo (372 km)	336		América Sul Braz. Desconto Cruz. Sul SP São Paulo
<p>CAPIVARI</p> <p>Mapa</p>	9-I	168	6.451	Rodov. via Pirajuru, Bauri, S. o Manoel e Itu (465 km) ou misto: a) rodov. (33 km) até Pirajuru e b) ferrov. EFNOB (87 km) até Bauri e CPEL em tráfego mútuo com a LFSJ (102 km) ou aéreo (282 km)	314		Cruz. Sul SP
<p>CAPIVARI</p> <p>Mapa</p>	12-J	369	10.118	Rodov. via Ribeirão Preto e Campinas (398 km) ou ferrov. (CPEL em tráfego mútuo com a LFSJ (433 km) ou misto: a) rodov. (37 km) ou ferrov. CMFF (11 km) até Ribeirão Preto e b) aéreo (286 km)	316		Artur Scatena
<p>CAPIVARI</p> <p>Mapa</p>	12-I	348	8.936	Rodov. via Taubaté e Sorocaba (201 km) ou misto: a) rodov. (13 km) até Taubaté e b) ferrov. LFS (158 km)	159		

ESTADO DE SÃO PAULO

MUNICÍPIOS	Mapa	Área km ²	População Habs.	TRANSPORTES A CAPITAL ESTADUAL	Distância para a Capital km	Empresas Aerovias	AVIÕES
PORTO FELIZ do Feliz	13-E	560	19.749	Rodov. via Itu (125 km) ou ferrov. EFS (171 km)	7		M. Paulista SP
PORTO FERREIRA de Ferreira	13-II	244	7.297	Rodov. via Pirassununga e Campinas (263 km) ou ferrov. CPE em trânsito mútuo com a EFSJ (267 km)	205		Bras. Paulista (200)
PIRENDABA de Pirendaba	9-I	308	12.954	Rodov. via Urupês, Itapetininga, Araçatuba, Porto Ferreira e Campinas (541 km) ou 1. misto a rodov. (21 km) até Central e b) ferrov. FFA (205 km) até Araçatuba e CPE em trânsito mútuo com a EFSJ (317 km) ou 2. misto a rodov. (29 km) até São José do Rio Preto e b) aéreo (478 km)	402		
PRESIDENTE ALVES de Alves de Franca	9-II	316	10.481	Rodov. via Bauru, São Manuel e Ita (113 km) ou ferrov. FFA (71 km) a Bauru e CPE em trânsito mútuo com a EFSJ (102 km) ou EFS (125 km) ou aéreo (282 km)	332		Bras. Paulista (200)
PRESIDENTE BERNARDES de Bernardes de São João del-Rei de Pátria (ex-Dumontina)	4-II	1.300	28.412	Rodov. via Assis e Sorocaba (745 km) ou ferrov. EFS (813 km) ou misto: a) rodov. (26 km) ou ferrov. EFS (27 km) até Presidente Prudente e b) aéreo (521 km)	536		Bras. Paulista (200) Cruz. Sul SP Rib. Junq.
PRESIDENTE EPITÁCIO de Epitácio	3-I	2.787	6.510	Rodov. via Presidente Venceslau, Assis e Sorocaba (826 km) ou ferrov. EFS (801 km) ou misto: a) ferrov. EFS (31 km) até Presidente Venceslau e b) aéreo (573 km)	546		
PRESIDENTE PRUDENTE de Prudente de Ribeirão Preto de Santa Helena	1-II	966	61.591	Rodov. via Assis e Sorocaba (719 km) ou ferrov. EFS (780 km) ou aéreo (521 km)	515	Real VASP	América Sul Brasil Bras. Paulista (200) Bras. Paulista (200) Com. Paulista SP Com. Paulista SP Estado SP Nac. Civil SP Sul Am.

ESTADO DE SÃO PAULO

MUNICIPIOS	Mapa	Area km ²	População (Habts.)	TRANSPORTES A CAPITAL ESTADUAL	Em linha reta a Capital Km	Empresa Aeroviária	BANCOS
IDENT. VENCESLAU Venceslau	3-II	2 814	30 710	Rodov. via Assis e Sorocaba (793 km) ou ferrov. EFS (857 km) ou aéreo (573 km)	570	Real	Bras. Descantos Estado SP
IDENT. SÃO SÃO	8-I	803	22 084	Rodov. via Ians São Manuel e Itu (495 km) ou ferrov.: EFNQB (178 km) até Bauru e CPEF em tráfego mútuo com a EFSJ (402 km) ou EFS (425 km) ou misto: a) rodov. (20 km) ou ferrov. EFNQB (26 km) até Ians e b) aéreo (375 km)	399		América Sul Bandeirantes Co. Brasil Bras. Descantos Comercial ESP Nordeste ESP
IDENT. SÃO SÃO	6-II	981	21 004	Rodov. via Assis e Sorocaba (599 km) ou ferrov. EFS (674 km) ou misto: a) rodov. (35 km) ou ferrov. EFS (30 km) até Araguari e b) aéreo (436 km)	446		Estado SP
IDENT. SÃO SÃO	19-G	259	5 855	Rodov. via Valparaíba e Mogi das Cruzes (243 km) ou EFCB (271 km)	223		
IDENT. SÃO SÃO	7-II	359	9 869	Rodov. via Bauru, São Manuel e Itu (526 km) ou ferrov. CPEF em tráfego mútuo com a EFSJ (575 km) ou misto: a) rodov. (27 km) ou ferrov. CPEF (30 km) até Tupa e b) aéreo (432 km)	410		Cruz Sul SP Mercantil SP
IDENT. SÃO SÃO	6-II	1 721	27 569	Rodov. via Assis e Sorocaba (634 km) ou ferrov. EFS (701 km) ou aéreo (463 km)	462	Real	América Sul Brasil Bras. Descantos Cruz Sul SP
IDENT. SÃO SÃO	17-I	313	5 658	Rodov. via Salesópolis e Mogi das Cruzes (133 km) ou misto: a) rodov. (46 km) até Taubaté e b) ferrov. EFCB (155 km)	118		
IDENT. SÃO SÃO	5-II	1 060	33 956	Rodov. via Assis e Sorocaba (701 km) ou ferrov. EFS (769 km) ou misto: a) rodov. (15 km) ou ferrov. EFS (17 km) até Presidente Prudente e b) aéreo (521 km)	507		Bras. Amér. Sul Bras. Descantos

ESTADO DE SÃO PAULO

MUNICÍPIOS	Mapa	Área Km ²	População (Habit.)	TRANSPORTES A CAPITAL ESTADUAL	Ferrovias Km CPLF Km	Estradas Km	BANCOS
GUINÓPOLIS Guinépolis	9-II	420	6.198	Rodov. via Bauru, São Manuel e Itu (430 km) ou neste a rodov. 53 km até Bauru e de ferr. CPLF ou a tráfego mútuo com a LFSJ (402 km) ou LFS (125 km) ou aérea (282 km)	292		
REGISTRO Registro e Barras	12-B	1.610	19.664	Rodov. via Juquiá e Piedade (236 km) ou neste a rodov. (32 km) ou fluv. (40 km) até a Estação de Juquiá e b) ferrov. LFS (161 km) até São João e LFSJ (79 km) ou rodov. (63 km)	160		Estado SP
BETRA Betara e Parapuã	10-B	803	6.853	Rodov. via Capão Botuto e Citra (331 km) ou neste a rodov. (116 km) até a Estação de Tapuva e de ferr. LFS (339 km)	246		
BEIRÃO BONITO Beirão Bonito e Araçuaia	12-II	169	7.695	Rodov. via São Carlos e Porto Ferreira (360 km) ou ferrov. CPLF em tráfego mútuo com a LFSJ (138 km) ou neste a rodov. (35 km) ou ferrov. CPLF (87 km) até Araçuaia e b) aérea (257 km)	228		Banco Paulista Com
BEIRÃO BRANCO Beirão Branco	10-C	884	6.919	Rodov. via São Miguel Arcanjo, Piedade e Cotia (296 km) ou neste a rodov. (36 km) até a Estação de Tapuva e b) ferrov. LFS (339 km)	370		
BEIRÃO PRETO Beirão Preto Cajuru e União e Itapirã	12-J	1.109	91.374	Rodov. via Cravinhos, Pirassununga e Campinas (361 km) ou ferrov. CPLF (313 km) até Campinas e CPLF em tráfego mútuo com a LFSJ (106 km) ou aérea (286 km)	288	Nacional Real VASP	Artur Santoro Banco Itaú Com Banco Banco Amér. Sul Banco Descontos Comercial ESP Com. Ind. SP Itaú Mercantil SP Estado SP Moreira Sales Paulista Com São Paulo

ESTADO DE SÃO PAULO

MUNICÍPIOS	Mapa	Área km ²	População Hab.	TRANSPORTES A CAPITAL ESTADUAL	Em linha retila Capital km	Empresa Aeroviária	BANCOS
ARACATUBA	13-M	175	3 437	Rodov. via Pedroso e Franca - Ribeirão Preto e Campinas (528 km) ou ferrov. CMLEF (190 km) até Campinas e CPEF em tráfego mútuo com a LFSJ (405 km) ou CMLEF (300 km) até a Estação de Babilônia e CPEF em tráfego mútuo com a LFSJ (291 km) ou misto: a) ferrov. CMLEF (76 km) até Franca e b) aéreo (366 km)	356		
ARARAQUARA	12-I	273	5 317	Rodov. via Araraquara (390 km) ou ferrov. CPEF em tráfego mútuo com a LFSJ (316 km) ou misto: a) rodov. (28 km) até Araraquara e b) aéreo (257 km)	240		
BAURÃO DE GÓES	6-I	338	16 619	Rodov. via Tupã, Marília, Bauru, São Manuel e Itu (591 km) ou ferrov. (43 km) até Tupã e b) ferrov. CPEF em tráfego mútuo com a LFSJ (605 km) ou aéreo (432 km)	456		Bandeira de C...
BOCAIARA DO VALE	13-G	701	17 698	Rodov. via Linhares e Campinas (192 km) ou ferrov. CPEF em tráfego mútuo com a LFSJ (195 km)	160		Brasil Comercial L.SP Com. Ind. SP Estal. SP Mercantil SP Moreira S. de
BOCAIARA DO ZÉ DUARTE	13-F	218	7 736	Rodov. via Salto e Santana de Parnaíba (160 km) ou ferrov. LFS (160 km) até Jundiaí e LFSJ (61 km)	123		
BOGARAÇA	6-J	259	7 509	Rodov. via Guarapuá, Araçatuba, Bauru, São Manuel e Itu (509 km) ou ferrov. LFNQB (323 km) até Bauru e CPEF em tráfego mútuo com a LFSJ (102 km) ou LFS (125 km) ou aéreo (282 km) ou misto: a) rodov. LFNQB (42 km) ou rodov. (40 km) até Araçatuba e b) aéreo (470 km)	452		
SALTO DA GRAMA	12-K	306	8 726	Rodov. via Ribeirão Preto e Campinas (117 km) ou ferrov. CMLEF (377 km) até Campinas e CPEF em tráfego mútuo com a LFSJ (406 km) ou misto: a) rodov. (56 km) ou ferrov. CMLEF (61 km) até Ribeirão Preto e b) aéreo (288 km)	330		Art. S. de

ESTADO DE SÃO PAULO

MUNICÍPIOS	Município	Área km ²	População (Hab.)	TRANSPORTES A CAPITAL ESTADUAL	Ferrovias km	Ferrovias Ativas	BANCOS
MUNICÍPIO DE CASÓPOLIS	17-D	419	8.870	Rodov. via Mogi das Cruzes 87 km ou mais a rodov. (46 km) até Mogi das Cruzes e loterias FCB (40 km)	80		
MUNICÍPIO DE CASO	14-E	163	11.180	Rodov. via Itu e Sorocaba de Pindamonhangaba 109 km ou ferrovia EFS 60 km até Itulândia e EFSJ 60 km	80		Mercado SP Casa Ind. SP
MUNICÍPIO DE CASO GRANDE	8-F	350	9.772	Rodov. via Ourinhos, Pirassolungra e Sorocaba 46 km ou ferrovia EFS (519 km) ou mais a rodov. 20 km ou ferrovia EFS (19 km) até Ourinhos e Pirassolungra	351		
MUNICÍPIO DE CATANDUBA	10-J	331	9.585	Rodov. via Taquaritinga, Araraquara e Porto Ferreira e Campinas (190 km) ou ferrovia EFA 123 km ou Araraquara e CPEF em tráfego mútuo com a EFSJ 315 km ou mais a rodov. 21 km ou ferrovia EFA 26 km até Catanduba e loteria 411 km	343		Comércio ESP
MUNICÍPIO DE CATANDUBA DO OESTE	13-F	261	15.750	Rodov. via Americana e Campinas 191 km ou ferrovia CPEF em tráfego mútuo com a EFSJ 170 km	118		Mercado SP
MUNICÍPIO DE CATANDUBA DO RIO PARDO	9-F	819	5.401	Rodov. via São Manuel, Betim e Itapetininga 366 km ou mais a rodov. 22 km até Marília ou ferrovia EFS (127 km)	276		
MUNICÍPIO DE CATUBA	17-E	287	6.097	Rodov. via Jacareí (103 km) ou mais a rodov. 72 km até Jacareí e b) ferrovia FCB 92 km	82		
MUNICÍPIO DE CRUZ DAS PALMEIRAS	14-I	318	8.622	Rodov. via Pirassolungra e Campinas 200 km ou ferrovia CPEF em tráfego mútuo com a EFSJ 284 km	204		Mercado São
MUNICÍPIO DE CRUZ DO RIO PARDO	8-F	1.301	32.273	Rodov. via Ipaçu, Piraju e Sorocaba 42 km ou ferrovia EFS (175 km) ou mais a rodov. (18 km) ou ferrovia EFS (41 km) até Ipaçu e loteria 310 km	493		América Sul Brasil Comércio ESP Estado SP Mercado SP Nac. Cid. SP
MUNICÍPIO DE GERTRUDES	13-G	101	4.868	Rodov. via Limeira e Campinas (186 km) ou ferrovia CPEF em tráfego mútuo com a EFSJ 186 km	134		

ESTADO DE SÃO PAULO

MUNICÍPIO	Mapa	Área km ²	População (Habs)	TRANSPORTES A CAPITAL ESTADUAL	Em linha reta a Capital Km	Empresa Aeroviária	BANCOS
ARABUÇÁ	16-E	755	14 990	Rodov, via Km 30 da Estrada Rio-São Paulo (48 km)	50		
BARCELONA Povoação: São Jesus	14-E	395	10 556	Rodov (41 km) ou misto: a) rodov (10 km) até a Estação de Barneri e b) ferrov EFS (27 km)	30		Moreira Sales
BOCA DO PASSA QUATRO Povoação: Passa Quatro	13-I	727	14 448	Rodov, via Pirassununga e Campinas (280 km) ou ferrov CPEF em tráfego mútuo com a EFSJ (294 km)	222		Artur Scatena Bandeirante Co
BOCA DO PASSA QUATRO (ex-lei curama) Aeroviária (ex-lei curama)	13-I	281	10 370	Rodov, via Santa Rita do Passa Quatro e Campinas ou ferrov: CMEF (217 km) até Campinas e CPEF em tráfego mútuo com a EFSJ (106 km) ou misto: a) rodov (75 km) ou ferrov CMEF (96 km) até Ribeirão Preto e b) aéreo (286 km)	212		Artur Scatena
BOCA DO PASSA QUATRO	4-II	2 037	37 006	Rodov, via Assis e Sorocaba (759 km) ou ferrov EFS (527 km) ou misto: a) rodov (31 km) ou ferrov EFS (30 km) até Presidente Venceslau e b) aéreo (573 km)	544		Brasil Estado SP
BOCA DO PASSA QUATRO	15-D	378	128 051	Rodov (19 km) ou ferrov EFSJ (18 km)	17		Brasil Central Créd Comercial EFS Créd. Real MG Distrito Federal Nac. Créd. SP Nacional Ind Nordeste SP Mercantil SP

ESTADO DE SÃO PAULO

MUNICIPIOS	Mapa	Area Km ²	População (Habs.)	TRANSPORTES A CAPITAL ESTADUAL	Em linha reta a Capital km	Empre. Agroviária	BANCOS
							Paulista Cora Port. Br. I São Paulo Sul Amer. B. London Bank Nat. City B. Royal B. Co. The First N. Bank Boston Mineiro Prod. Prog. Brasil C. Liquid. Co. CB B. Land. CB Brasil & C. Ltda. CB Cid. São C. CB Faro & C. CB J. Co. L. & C. CB Rib. Carv. CB S. Mag. B.
SÃO BENTO DO SAPUCAÍ São Bento do Sapucaí São Antônio do Pinhal	17-F	344	14 116	Rodov. via São José do Campos (193 km) ou mto a rodov (36 km) até a estação de Lug. no 14 fev e b) ferrov LFCJ 28 km até Pindamonhangaba e FFCB (173 km)	131		
SÃO BERNARDO DO CAMPO São Bernardo do Campo Diadema Rio Grande	15-D	434	29 409	Rodov. via Km 18 da via Anchieta (21 km)	18		Itaú SP Band. Santos Co. Cruz. Sul SP Noroeste SP
SÃO CAETANO DO SUL São Caetano do Sul	15-D	13	60 200	Rodov (21 km) ou ferrov LFSJ (23 km)	16		Cruz. Sul SP Mercantil SP São Paulo Noroeste LSP CB São Caetano

ESTADO DE SÃO PAULO

MUNICÍPIOS	Matr.	Área km ²	População Hab.	PLANO DE A CARIÁTIDE URBANA	Pop. Urb. Cidade	Pop. Rural Zona Rural	Pop. Total
<p>SAO CARLOS</p> <p>Carlos</p> <p>Vermeil</p> <p>Ind. Via</p>	12-II	1.412	48.730	Rod. Via Paulo Faria e Capangueira 129 km, em forma CPEF em 1973, com 1.412 km ² e 48.730 hab. na Zona Urbana e 2 km ² e 1.412 hab. CPEF 17 na Zona Rural e 257 hab.	214	48.516	48.730
<p>SAO JOAO DA BOA VISTA</p> <p>João da Boa Vista</p>	15-II	500	34.515	Rod. Via Manoel de C. Capangueira 287 km em forma CMEF 175 km ² e 34.515 hab. CPEF 175 km ² na Zona Rural e 175 km ² e 34.515 hab.	175	34.340	34.515
<p>SAO JOAQUIM DA BARRA</p> <p>Joaquim da Barra</p>	12-K	111	15.975	Rod. Via Ribeiro Preto, Prata e Capangueira 141 km, em forma CMEF 103 km ² e 15.975 hab. e CPEF 103 km ² e 15.975 hab. e 175 km ² na Zona Rural e 175 km ² e 15.975 hab.	175	15.800	15.975
<p>SAO JOSE DA BELA VISTA</p> <p>João da Bela Vista</p>	13-K	290	8.010	Rod. Via N. Capangueira e Ribeiro Preto 48 km, em forma CMEF 290 km ² e 8.010 hab. e 175 km ² na Zona Rural e 175 km ² e 8.010 hab. e 175 km ² na Zona Rural e 175 km ² e 8.010 hab.	210	7.800	8.010
<p>SAO JOSE DO RIO PARDO</p> <p>João do Rio Pardo</p> <p>Paulista</p>	14-I	644	42.241	Rod. Via Paulo Faria, Manoel de C. Capangueira 287 km em forma CMEF 287 km ² e 42.241 hab. e 175 km ² na Zona Rural e 175 km ² e 42.241 hab. e 175 km ² na Zona Rural e 175 km ² e 42.241 hab.	217	42.024	42.241

ESTADO DE SÃO PAULO

MUNICÍPIOS	Mapa	Área km ²	População Habitantes	TRANSPORTE AEROTRÁNSITO	População Km ²	População Km ²	População Km ²
<p>ÃO PEDRO DO TURVO o Pedro do Turvo</p>	9-F	776	9.702	Rodov. via Ourinhos, 190 km ou 1ª estação de rodov. (122 km) a rodov. 20 km) até Santa Cruz do Rio Paranaíba. Ferra. FPS 175 km ou 2ª estação de rodov. (30 km) até Curitiba e 1ª estação de rodov. (30 km)	97		
<p>ÃO ROQUE o Roque açariguama arruque o João Novo (ex-Taxaquara)</p>	14-E	740	27.503	Rodov. via Curitiba, 201 km ou Ferra. EFS 201 km	20		
<p>ÃO SEBASTIÃO o Sebastião areias</p>	18-D	504	6.074	Rodov. via Salvador, 201 km ou 1ª estação de rodov. (122 km) até São João del-Rei, 190 km ou 2ª estação de rodov. (111 km) até Curitiba, 120 km até Santos e 1ª Ferra. EFSJ 70 km ou rodov. (63 km)	12		
<p>ÃO SEBASTIÃO DA GRAMA (ex-Grama) o Sebastião da Grama (ex-Grama)</p>	15-I	232	11.167	Rodov. via São João del-Rei, 201 km ou 1ª estação de rodov. (122 km) até Varginha, 190 km ou 2ª estação de rodov. (111 km) até Curitiba, 120 km até Santos e 1ª Ferra. EFSJ 70 km ou rodov. (63 km)	291		Contagem
<p>ÃO SIMÃO o Simão ou Antônio</p>	13-I	1.200	17.172	Rodov. via Ponta Grossa e Curitiba, 201 km ou Ferra. CMEF 201 km ou Companhia CFE 201 km ou 2ª estação de rodov. (111 km) até Curitiba, 120 km até Santos e 1ª Ferra. EFSJ 70 km ou rodov. (63 km)	247		Vila Rica, Contagem
<p>ÃO VICENTE o Vicente olemas</p>	15-D	293	32.200	Rodov. via Santos, 70 km ou Ferra. EFS 70 km ou Santos - FESJ 70 km ou 2ª estação de rodov. (111 km) até Curitiba, 120 km até Santos e 1ª Ferra. EFSJ 70 km	51		Contagem, Vila Rica
<p>ARAPUÍ Arapuá</p>	12-D	363	4.732	Rodov. via Sorocaba (106 km) ou 1ª estação de rodov. (67 km) até Itapetininga e 1ª Ferra. EFS 201 km	122		

ESTADO DE SÃO PAULO

MUNICIPIOS	Mapa	Area km2	População (Habts.)	TRANSPORTES A CAPITAL ESTADUAL	Em linha reta a Capital Km	Empresa Aeroaviária	BANCOS
<p>ARRAZUL</p> <p>Azul</p>	13-J	284	4.502	Rodov. via Pirassununga e Campinas (315 km) ou ferrov. LFSPM (22 km) até a Estação de Bento Quirino, CMEF (259 km) até Campinas e CPEF em tráfego mútuo com a EFSJ (106 km) ou misto: a) rodov (41 km) até Ribeirão Preto ou ferrov: LFSPM (22 km) até a Estação de Bento Quirino e CMEF (54 km) até Ribeirão Preto e b) aéreo (286 km)	265		Artur Scatena
<p>ARRANA</p>	13-J	120	5.479	Rodov. via Serra Azul, Pirassununga e Campinas (358 km) ou ferrov (CMEF (326 km) até Campinas e CPEF em tráfego mútuo com a EFSJ (106 km) ou misto: a) CMEF (65 km) até Ribeirão Preto e b) aéreo (286 km)	252		
<p>ARRA NEGRA</p> <p>Serra Negra</p>	15-G	192	13.288	Rodov. via Amparo e Jundiaí (158 km) ou ferrov: CMEF (113 km) até Campinas e CPEF em tráfego mútuo com a EFSJ (106 km)	105		Paulista Com CB José Ant
<p>ARRAZINHO</p> <p>Barrinha Cidade das Palmeiras</p>	12-J	535	20.555	Rodov. via Ribeirão Preto e Campinas (381 km) ou ferrov: CMEF (341 km) até Campinas e CPEF em tráfego mútuo com a EFSJ (106 km) ou 1. misto. a) rodov (20 km) até a Estação de Barrinha e b) ferrov (CPEF em tráfego mútuo com a EFSJ (398 km) ou 2. misto: a) rodov (20 km) ou ferrov CMEF (24 km) até Ribeirão Preto e b) aéreo (286 km)	301		Artur Scatena Mercantil SP Nac. Cid. SP
<p>ARRA VEIRAS</p> <p>Silveiras</p>	19-F	311	5.996	Rodov. via Valparaíba e Mogi das Cruzes (248 km) ou misto: a) rodov (21 km) até Valparaíba e b) ferrov EFCB (234 km)	207		
<p>ARRA SOCORRO</p> <p>Socorro</p>	15-G	455	22.001	Rodov. via Bragança Paulista e Atibaia (139 km) ou ferrov: CMEF (138 km) até Campinas e CPEF em tráfego mútuo com a EFSJ (106 km)	108		Morreira Sale Nacional MG
<p>ARRA SOROCABA</p> <p>Sorocaba Brigadeiro Tobias Éden</p>	13-E	865	94.868	Rodov. via Cotia (101 km) ou ferrov EFS (105 km)	83		Brasil Comercial ESP Com Ind SP Mercantil SP

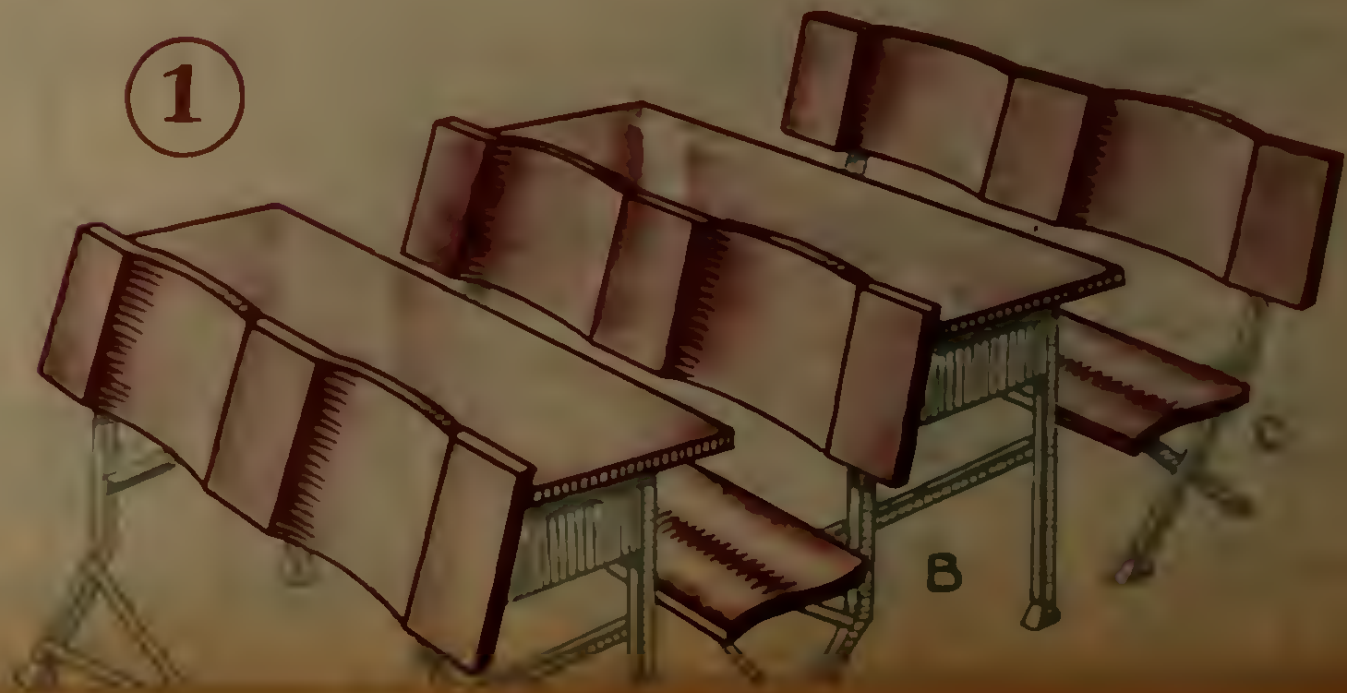
ESTADO DE SÃO PAULO

MUNICÍPIOS	Maior	Área km ²	População (hab.)	TRANSPORTES A CAPITAL ESTADUAL	Distância km	Companhia	Linhas
IMBUÍ Imbuí	8-E	183	2.414	Rodov. via Piraju, Itá, Sorocaba 102 km ou 1º modo a rodov. 64 km até Piraju e b) ferrov. FFS 113 km ou 2º modo a rodov. 68 km até Ipaçu (113 km) (310 km)	208		
ORRINHÁ Orrinhá	12-G	331	5.866	Rodov. via Presidente e Campinas 285 km ou ferrov. CPEF em tráfego mútuo com a LFSJ (285 km)	361		Vale Paulista
REMEMBÊ Remembê	17-F	184	8.961	Rodov. via Mogi das Cruzes 156 km ou ferrov. FFCB 162 km	131		
UPÃ Upã Teo-Íria Leri Arja	6-H	1.237	57.337	Rodov. via Marília, Bauru, São Manuel e Itu (112 km) ou ferrov. CPEF em tráfego mútuo com a EFSJ (112 km) ou aéreo (132 km)	412	Real VASP	Boa Transportes Iras. Transportes Com. Int. SP E. de SP N. de SP
BATUBA Batuba Cinguaba	18-E	682	3.000	Rodov. via Redenção da Serra e Sorocaba 211 km ou 1º modo a rodov. 106 km até Taubaté e b) ferrov. FCB (115 km) ou 2º modo a rodov. 187 km até Sorocaba e b) rodov. 63 km ou ferrov. FFSJ 79 km	112		
BIRAJARA Birajara	8-G	293	5.517	Rodov. via Lins, Bauru, Agulhas e Ita (126 km) ou 1º modo a rodov. 19 km até Duartina e b) ferrov. CPEF em tráfego mútuo com a LFSJ 48 km ou 2º modo a rodov. 50 km até Bauru e b) aéreo (285 km)	285		
CHOA Choa	9-K	220	10.582	Rodov. via Catanduba, Taquaritinga, Araraquara e Pôrto Ferreira 527 km ou ferrov. FFA 142 km até Araraquara e CPEF em tráfego mútuo com a FFSJ (315 km) ou 2º modo a rodov. 38 km ou ferrov. FFA 33 km até São João do Rio Preto e b) aéreo (178 km)	315		Comercial SP
CRUPÊS Crupês	9-J	281	12.911	Rodov. via Catanduba, Taquaritinga, Araraquara e Pôrto Ferreira 531 km ou 1º modo a rodov. 38 km até Catanduba e b) aéreo (411 km) ou ferrov. FFA (155 km) até Araraquara e CPEF em tráfego mútuo com a FFSJ 315 km	390		Vale Paulista

ESTADO DE SÃO PAULO

MUNICIPIOS	Mapa	Area km ²	População (Habts.)	TRANSPORTES A CAPITAL ESTADUAL	Em linha reta a Capital km	Empresa Aeroviária	BANCOS
VALENTIM GENTIL Valentim Gentil	7-L	137	5 711	Rodov. via Votuporanga Tanabi, Mirassol, Catanduva, Araraquara e Pôrto Ferreira (677 km) ou ferrov. EFA (335 km) até Araraquara e CPEF em tráfego mútuo com a EFSJ (315 km) ou misto: a) EFA (111 km) até São José do Rio Preto e b) aéreo (478 km)	458		
VALPARAÍSO Valparaíso	6-J	765	21 511	Rodov. via Lins, São Manuel e Itu (632 km) ou ferrov. EFNOB (313 km) até Bauru e CPEF em tráfego mútuo com a EFSJ (402 km) ou EFS (425 km) ou misto: a) rodov. 50 km até Aragatuba e b) aéreo (470 km)	503		Brasil Bras. Descont. Com. Ind. SP Norocoste ESP São Paulo
VARGEM GRANDE DO SUL Vargem Grande do Sul	14-I	258	10.925	Rodov. via São João da Boa Vista e Campinas (262 km) ou ferrov. CMFP (170 km) até Campinas e CPEF em tráfego mútuo com a EFSJ (106 km) ou misto: a) rodov. via Graina (55 km) ou ferrov. CMFP (121 km) até Poços de Caldas, MG e b) aéreo (197 km)	192		Central Créd São Paulo CB F. Carril
VERA CRUZ Vera Cruz	8-II	244	15 977	Rodov. via Garça, Bauru, São Manuel e Itu (175 km) ou ferrov. CPEF em tráfego mútuo com a EFSJ (516 km) ou misto: a) rodov. (12 km) ou ferrov. CPEF (14 km) até Marília e b) aéreo (372 km)	353		Bras. Descont. Mercantil SP
VINHEDO Vinhedo ex-Rocinha)	14-F	130	8.603	Rodov. via Jundiá e Anhanguera (80 km) ou rodov. via Jundiá e Franco Rocha (92 km) ou ferrov. EFSJ (91 km)	60		Itaú
VIRADOURO Viradouro	11-K	218	8 168	Rodov. via Pitangueiras, Ribeirão Preto e Campinas (439 km) ou ferrov. CPEF em tráfego mútuo com a EFSJ (458 km) ou misto: a) rodov. (78 km) até Ribeirão Preto e b) aéreo (286 km)	343		Artur Scatena
VOTUPORANGA Votuporanga Parií Simonsen	8-L	622	22 567	Rodov. via Tanabi, Mirassol, Catanduva, Araraquara e Pôrto Ferreira (661 km) ou ferrov. EFA (328 km) até Araraquara e CPEF em tráfego mútuo com a EFSJ (315 km) ou misto: a) rodov. via Tanabi (98 km) ou ferrov. EFA (104 km) até São José do Rio Preto e b) aéreo (478 km)	480		Bandeirantes Com Brasil Bras. Descontos Com. Ind. MG Paulista Com.

Conjunto dos móveis "A"
Carteiras escolares
TIPO SANFONA




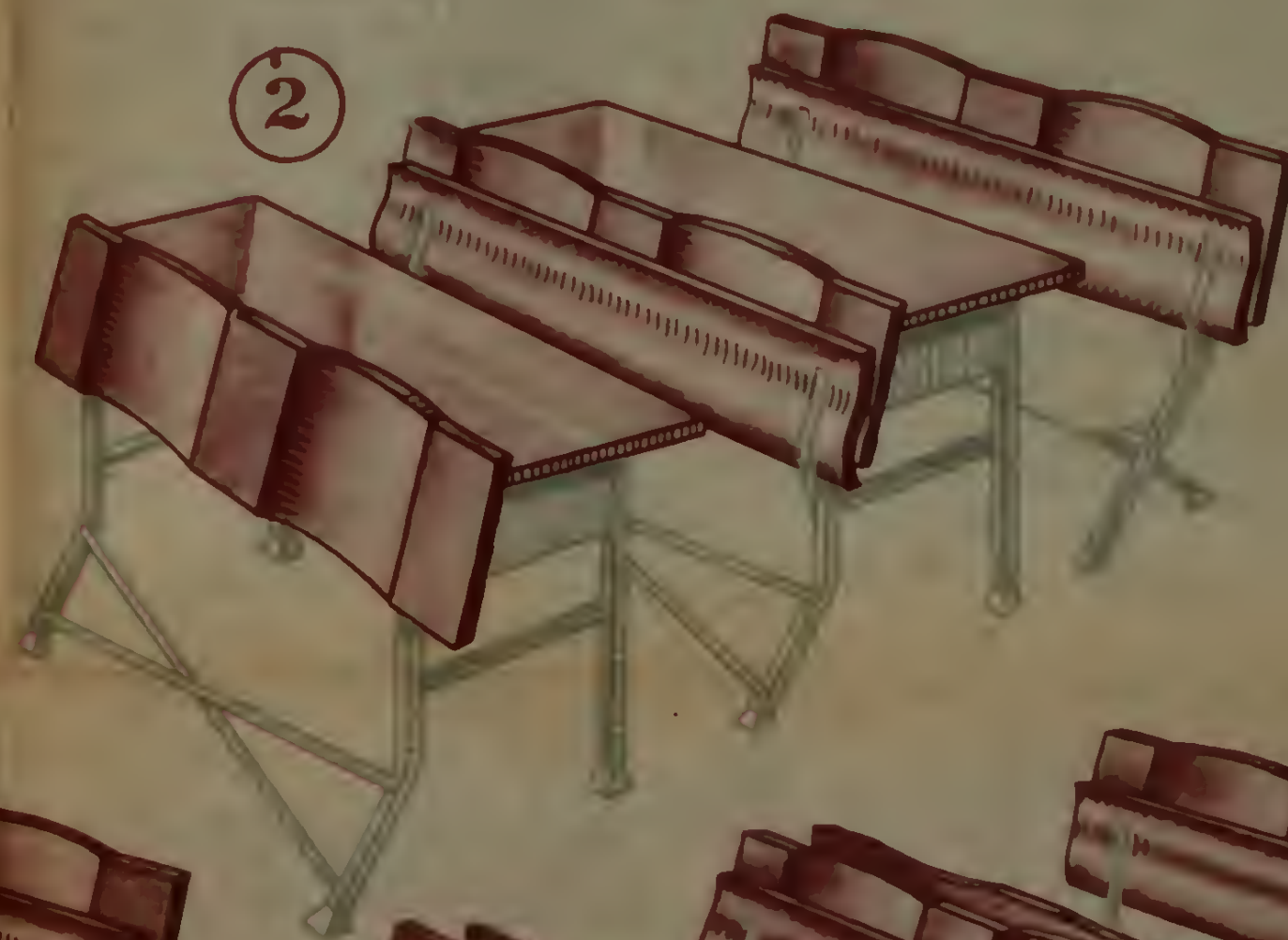
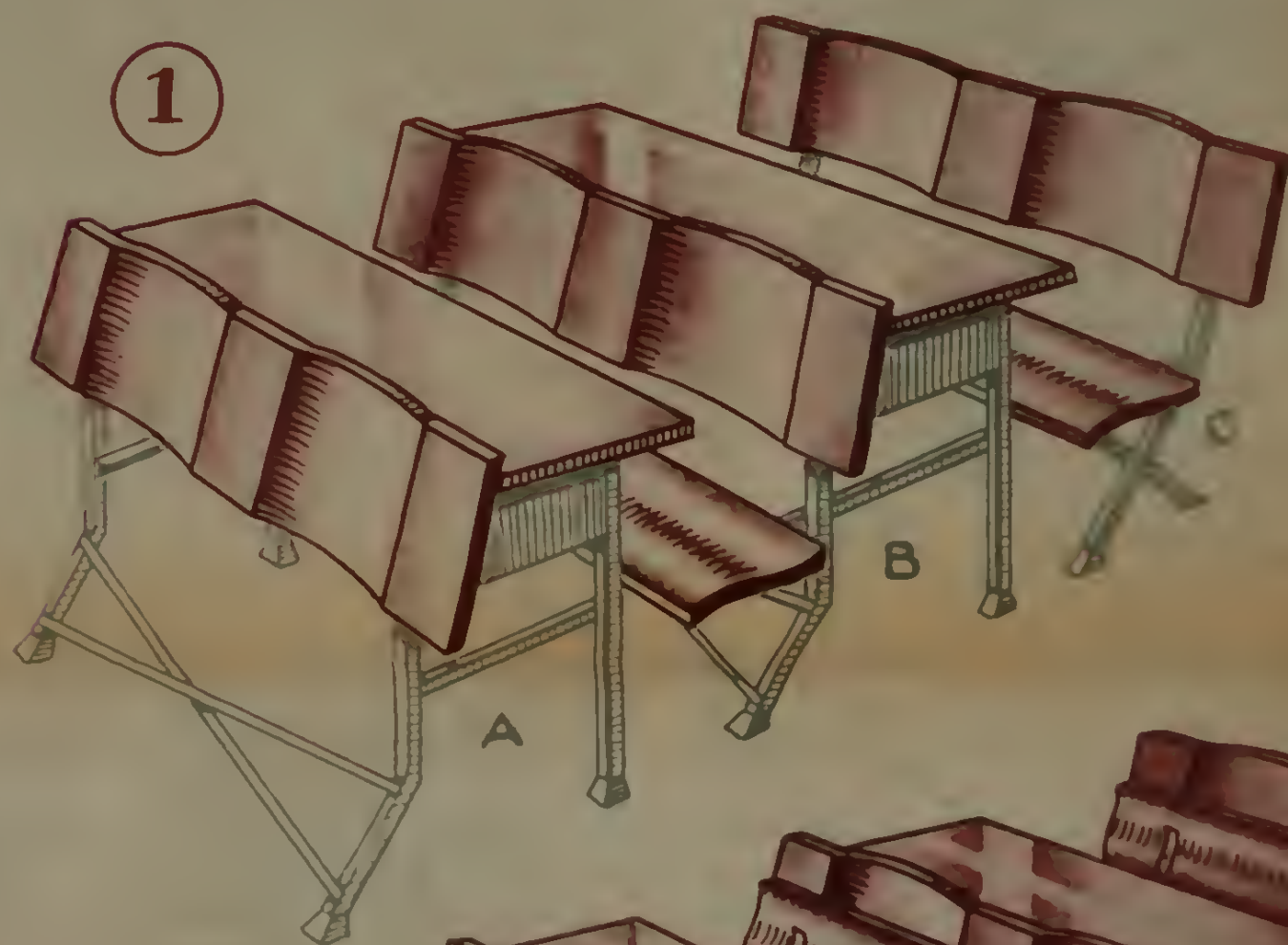


ESTADO DE
SÃO PAULO
ESCALA
0 10 20 40 60 80 100 km

F. Almeida

Conjunto dos móveis "A" -- "B" -- "C".

Carteiras escolares desmontáveis
TIPO SANFONA MARCA Sando



Carteiras anatómicas

Patenteadas

Distribuidor exclusivo
ORLANDO CARNEIRO DA ROCHA
RUA DO ESPIRITO SANTO 500 - FONE 4-1106
BELO HORIZONTE MINAS GERAIS

ESTADO DO PARANÁ				CAPITAL: CURITIBA		
AREA (Km ²)	POPUIÇÃO	Nº DE MUNICIPIOS	Nº DE DISTRITOS	AREA (Km ²)	POPUIÇÃO	NOMES DOS DISTRITOS
201.288	2.149.509	80	191	507	183.863	Curitiba Campo Comprido Santa Felicidade Umbará



EMPRESAS AÉREAS.	
Aerovias	Cruz Sul
Panair	Real
Transc. Bras	Varg
Vasp	

COORDENADAS DA CAPITAL.

Lat. (S) 25°25'

Long. (W) Gr. 49°17'

Alt. (m) 947



TRANSPORTES AO RIO DE JANEIRO (RJ):

Ferrov. VFPSC (436 km) ate Itarare SP. EFS (408 km) ate São Paulo, SP e FFCB (499 km) ou rodov. via São Paulo (1.035 km) ou aereo (703 km) ou misto: a) ferrov. VFPSC (110 km) ou rodov. (119 km) ou aereo (70 km) ate Paranaguá e b) marit. (637 km)



ESTADO DO PARANÁ

BANCOS EXISTENTES NA CAPITAL

Brasil
Estado Paraná
Nacional Cid. SP
London Bank

Bras. Descontos
Ind. Comércio CS
Paulista Com.

Comercial Paraná
Fazenda MG
Provincias RGs

Caritas
Mercantil SP
Nacional Com.

Com. Ind. SP
Mercantil Pr.
Com. Indústria SP

MUNICÍPIOS	Mapa	Área km ²	População (Habit.)	TRANSPORTES A CAPITAL ESTADUAL	Em linha reta a Capital Km	Forma Atividade	Atividade
ATIÁ atiá	10-I	273	10.834	Rodov. via Santo Antônio da Platina (391 km) ou 1. ^o mto a rodov. (43 km) até a Platina e b. ferrov. VFISC (505 km) ou 2. ^o mto a rodov. (77 km) até Jacarezinho e b. aéreo (145 km)	258		
ANDARAÍ Andaraí ambaracá	10-I	440	18.778	Ferrov. VFISC (508 km) ou rodov. (417 km) ou mto a ferrov. VFISC (60 km) ou rodov. (39 km) até Jacarezinho e b. aéreo (145 km)	291		
ANTONINA Antonina centu	13-D	744	11.037	Rodov. (81 km) ou ferrov. VFISC (85 km)	80		
CAICARANA Caicarana Caruva axinal bandeira do Sul do Bom	8-II	1068	89.279	Ferrov. VFISC (809 km) ou rodov. (475 km) ou mto a ferrov. VFISC (79 km) ou rodov. (60 km) até Londrina e b. aéreo (320 km)	305		
CAPIVARI Capivari	9-II	1512	12.398	Rodov. (314 km) ou mto a rodov. (104 km) até Londrina e ferrov. VFISC (750 km) ou b. aéreo (320 km)	542		
CAPIVARI Araporã Atorga Cidade	8-II	2018	58.932	Ferrov. VFISC (791 km) ou rodov. (457 km) ou mto a ferrov. VFISC (11 km) ou rodov. (42 km) até Londrina e b. aéreo (320 km)	315	Rod.	B C C ba P Me N

ESTADO DO PARANÁ

MUNICÍPIOS	Mapa	Área km ²	População (Habts.)	TRANSPORTES A CAPITAL ESTADUAL	Em linha reta a Capital km	Empresa Aeroviária	BANCOS
ARAUCÁRIA Araucária Guajuvira	12-C	471	11 602	Rodov (27 km) ou misto: a) rodov (7 km) até a Estação de Araucária e b) ferrov VFPSC (25 km)	26		Estado Paraná
ASSAÍ Assaí São Sebastião da Amoreira	9-II	787	31 583	Rodov (374 km) ou 1. misto: a) rodov (22 km) até Jataizinho e b) ferrov VFPSC (725 km) ou 2. misto: a) rodov (44 km) até Londrina e b) aéreo (320 km)	376		América Sul Bras. Descontos Com. Paraná Comércio Paraná Curitiba Estado Paraná Noroeste LSP
BANDEIRANTES Bandeirantes	10-I	522	28 214	Ferrov VFPSC (621 km) ou rodov, via Santa Mariana (158 km) ou rodov, via Abatiá (419 km) ou misto: a) ferrov VFPSC (93 km) ou rodov (58 km) até Jacareizinho e b) aéreo (445 km)	291	Real	Comercial Paraná Curitiba Estado Paraná Noroeste LSP
BELA VISTA DO PARAÍSO Bela Vista do Paraíso	8-J	610	24 171	Rodov (139 km) ou misto: a) rodov (12 km) até Londrina e b) ferrov VFPSC (750 km) ou aéreo (320 km)	338		
BOCAÍVA DO SUL (ex-Imbuia) Bocaíva do Sul (ex-Imbuia) Paraná Tupacatiara	12-D	3 333	20 602	Rodov (39 km)	36		
CAMBARÁ Cambará	11-I	366	19 963	Ferrov VFPSC (570 km) ou rodov (399 km) ou misto: a) ferrov VFPSC (41 km) ou rodov (21 km) até Jacareizinho e b) aéreo (445 km)	291	Vasp	Comercial Paraná Mercantil SP Nac. Cid. SP Estado Paraná Ch. Ricardo Zau.
CAMBÉ Cambé	8-I	223	19 350	Ferrov VFPSC (764 km) ou rodov (431 km) ou misto: a) ferrov VFPSC (15 km) ou rodov (13 km) até Londrina e b) aéreo (320 km)	306		Bras. Descontos Comercial Paraná Curitiba Estado Paraná Noroeste LSP

ESTADO DO PARANÁ

MUNICÍPIOS	Mapa	Área km ²	População (Habs.)	TRANSPORTES A CAPITAL ESTADUAL	Distância em km C. Capital	Distância em km A. Capital	Observações
AMPO LARGO ampo Largo raria ão Engêuo e Luiz do Parana o Silvestre s. Corrêgo	12 D	1586	25 596	Rodov. (33 km)	24		
CAMPO MOURÃO ampo Mourão	5 G	16 830	32 675	Rodov. (578 km) ou misto a rodov. (102 km) a Apu- parana e b. ferrov. VFPSC (809 km)	317		
ARLÓPOLIS rópolis	11 H	112	6 799	Rodov. via São Romão (345 km) ou rodov. via Mariápolis (332 km) ou misto a rodov. (27 km) até J. Joaquim Távora e b. ferrov. VFPSC (172 km)	244		
ASTRO astro bapã avão	11 J	3 069	29 175	Ferrov. VFPSC (210 km) ou rodov. (137 km)	104		
ERRO AZUL erro Azul rreão o Sebastião	12 F	2 009	15 739	Rodov. (112 km) ou misto a rodov. (67 km) até Rio Branco do Sul e b. ferrov. VFPSC (41 km)	69		
INZAS inza	10 H	304	7 414	Rodov. (385 km) ou 1. misto a rodov. (37 km) até a Estação de Patrua e b. ferrov. VFPSC (505 km) ou 2. misto a rodov. (51 km) até J. J. Arezinho e b. aéreo (415 km)	235		
LEVE LÂNDIA leve Lândia ato Branco	6 A	9 156	34 281	Rodov. (500 km) ou misto a rodov. (193 km) até Umuarama e b. ferrov. VFPSC (446 km)	347		
LOMBO lombo	12 D	139	6 389	Rodov. (13 km)	18		
CONGONHINAS congôninhas Tulhas	9 H	829	16 327	Rodov. (32 km) ou misto a rodov. (144 km) até Ilhabela e b. ferrov. VFPSC (483 km)	232		

ESTADO DO PARANÁ

MUNICÍPIOS	Mapa	Área km ²	População (Habit.)	TRANSPORTES A CAPITAL ESTADUAL	Em linha reta a Capital km	Empresas Aeroviáveis	BANCOS
CORNÉLIO PROCÓPIO Cornélio Procópio Curitiba Londrina Tomazina	9-I	1.191	56.826	Ferrov VFPSC (665 km) ou rodov (412 km)	375		Brasil Bras. De Negócios Comercial Paranaense Curitiba Estado Paraná Itaú Mercantil Nordeste ESP Bras. Amér. S. Mercantil SP
CURITIBA Curitiba	10-G	1.055	11.834	Rodov (255 km) ou misto: a) rodov (64 km) até Ibaiti e b) ferrov VFPSC (485 km)	192		
FOZ DO IGUAÇU Foz do Iguaçu Curitiba	1-C	29.884	16.444	Rodov (785 km) ou aéreo (531 km)	566	Real Vang	
GUARAPUAVA Guarapuava Curitiba Golexim Guaraçá Guarapuavina Panatuiha Pedro Luis Pribão	7-D	11.575	68.081	Rodv (318 km) ou misto: a) rodov (67 km) até a Estação de Água Clara e b) ferrov VFPSC (340 km)	236		Comercial Paranaense Nacional Com.
GUARAQUILÇABA Guaraqueçaba Arampira	14-D	2.112	7.178	Misto: a) marít (27 km) até Paranaguá e b) rodov (119 km) e b) rodov (119 km) ou ferrov VFPSC (110 km) ou aéreo (70 km)	101		
GUARATUBA Guaratuba	14-C	1.334	1.477	Rodov (167 km) ou misto: a) rodov (48 km) até Paranaguá e b) aéreo (70 km)	93		
IBAITI Ibaíti	10-G	935	10.635	Ferrov VFPSC (485 km) ou rodov, via Tomazina (316 km)	189		Comercial Paranaense Estado Paraná
IBIPORÁ Ibiporá	8-I	282	19.690	Rodv (108 km) ou ferrov VFPSC (736 km) ou misto: a) ferrov VFPSC ou rodov (11 km) até Londrina e b) aéreo (320 km)	279		Comercial Paranaense Curitiba

ESTADO DO PARANÁ

MUNICÍPIOS	Mapa	Área km ²	População (Habit.)	TRANSPORTES A CAPITAL ESTADUAL	km Ferrovia (Cilindr.)	km Rodovias Arteriais	AEROS
BITUNA bituva Cruzeira Saniranga	9-D	1.066	17.518	Rodov. via Ponta Grossa (210 km) ou misto: a rodov. (187 km) ou aéreo: a rodov. (64 km) até Ponta Grossa e b) ferrov. VFPSC (183 km) ou aéreo (100 km)	142		
BRANCA branga Du-Miron Val	9-E	1.180	18.275	Rodov. (197 km) ou misto: a rodov. (56 km) até Ponta Grossa e b) ferrov. VFPSC (183 km) ou aéreo (100 km)	145		
CRATI Crati Conçalves Junior Jamirim Mariani	9-D	995	25.681	Ferrov. VFPSC (289 km) ou rodov. (188 km) ou misto: a rodov. (88 km) ou ferrov. VFPSC (106 km) até Ponta Grossa e b) aéreo (100 km)	188		
MACARÉZINHO macaréznho	11-I	691	31.668	Ferrov. VFPSC (529 km) ou rodov. (378 km) ou aéreo (445 km)	271		Bom Retiro C. de Ponta Grossa F. de Ponta Grossa N. de Ponta Grossa P. de Ponta Grossa
JAGUAPITÃ Jaguapitã Centenário do Sul Dedução de Santo Inácio	7-1	2.334	39.658	Rodov. (136 km) ferrov. VFPSC (806 km)	327		C. de Ponta Grossa
JAGUARIAÍVA Jaguariaíva Rapoti Portagnoli (ex-Jaguariatu) Calógeras	11-F	2.911	22.393	Ferrov. VFPSC (338 km) ou rodov. (223 km)	144		C. de Ponta Grossa D. de Ponta Grossa
JATUZINHO Jatuzinho	9-I	279	13.822	Ferrov. VFPSC (725 km) ou rodov. (396 km) ou misto: a rodov. (25 km) ou rodov. (22 km) até Londrina e b) aéreo (320 km)	286		

ESTADO DO PARANÁ

MUNICIPIOS	Mapa	Area km ²	População (Habts.)	TRANSPORTES A CAPITAL ESTADIAL	Em linha rela a Capital km	Empresa Aeroviação	BANCOS
JOAQUIM TÁVORA Joazeiro Távora Guarania José	11-II	509	10.634	Ferrov. VFPS (172 km) ou rodov. (318 km) ou misto a ferrov. VFPS (57 km) ou rodov. (60 km) até Jacarésul ou b) aéreo (145 km)	233		Comercial Paraná Estado Paraná
LAPA Lapa Água Azul Antônio Olinto Contenda	11-C	3.055	46.981	Ferrov. VFPS (96 km) ou rodov. (71 km)	65		Comercial Paraná Curitiba
LARANJEIRAS DO SUL (ex-Iguaçu) Laranjeiras do Sul (ex-Iguaçu) Cataratas Virmond	5-D	7.610	29.320	Rodov. (411 km)	309		
LONDRINA Londrina Ipiré Touros	SI	2.358	72.141	Ferrov. VFPS (750 km) ou rodov. (118 km) ou aéreo (320 km)	293	Aerovias Brasil Real Vasp	América do Sul Brasil Bras. Amer. Sul Bras. Descantos Com. Ind. SP Comercial Paraná Créd. Real MG Curitiba Estado Paraná Lavoura MG Mercantil SP Nordeste USP São Paulo CBSa. Com. Su. Bras.
MALLET Mallet Darizon Rio Claro do Sul (ex-Eufrosina) Paulo de Frontin	9-C	1.081	18.220	Ferrov. VFPS (361 km) ou rodov. (218 km) ou misto a ferrov. VFPS (181 km) até Ponta Grossa e aéreo (100 km)	174		Comercial Paraná

ESTADO DO PARANÁ

MUNICÍPIOS	Mapa	Área km ²	População (Habit.)	TRANSPORTES A CAPITAL ESTADUAL	Distância Capital Km	Forma Viagem	Estados Limitrofes
ANDARAÍ Andaraí Araucária Araucária Araucária Araucária Araucária	7 H	1 001	102 586	Rodov (508 km) ou L. mar. até a rodov. (320 km) ou A. aérea (320 km) ou ferrov. VFPSC (320 km) ou rodov. (320 km) ou L. mar. até a rodov. (320 km) ou A. aérea (320 km)	30	Rodov Vesp	SC RS PR MS
ANGAITÉ Angaité	6 C	1 129	22 502	Rodov via Palmas (513 km) ou via Curitiba (230 km) até União da Vitória e ferrov. VFPSC (466 km)	25		
ANTÔNIO POLO Antônio Polo	13 D	719	10 651	Ferrov. VFPSC (60 km) ou rodov. (77 km)	47		SC PR
ARARICÁ Araricá	6-A	5 108	47 983	Rodov (458 km) ou via Curitiba (115 km) até União da Vitória e b) ferrov. VFPSC (446 km)	314		
ARAXÁ Araxá	11 D	1 777	16 675	Ferrov. VFPSC (131 km) ou rodov. (96 km)	78		SC PR
ARAXINGUÁ Araxinguá Alexandra	14-C	1 151	24 915	Ferrov. VFPSC (110 km) ou rodov. (119 km) ou aéreo (70 km)	81	Lond. TAC	B SC PR MS RS
ARAXINGUÁ Araxinguá	11 F	1 317	12 099	Ferrov. VFPSC (279 km) ou rodov. (158 km)	124		SC PR MS
ARAXINGUÁ Araxinguá	13 D	773	11 294	Ferrov. VFPSC (23 km) ou rodov. (29 km)	20		

ESTADO DO PARANÁ

MUNICÍPIOS	Mapa	Área km ²	População Habts.	TRANSPORTES A CAPITAL ESTADUAL	Em linha reta a Capital km	Empres-a Aeroviária	BANCOS
PITANGA Pitanga Marechal Ribas	7-E	8 700	55 463	Rodov (423 km) ou misto: a) rodov (282 km) até Ponta Grossa e b) ferrov VFPSC (183 km) ou aéreo (100 km)	262		
PONTA GROSSA Ponta Grossa Itaipococa Ivaí	10-D	1 792	54 838	Ferrov VFPSC (183 km) ou rodov (141 km) ou aéreo (100 km)	99	Cruz. do Sul Real	Brasil Comercial Paraná Estado Paraná Lavoura - MG Nacional - Com
PORECATU Porecatu Alvorada do Sul	8-J	1 266	25 310	Rodov (177 km) ou 1.º misto: a) rodov (81 km) até a Estação de Jataizinho e b) ferrov VFPSC (725 km) ou 2.º misto: a) rodov (91 km) até Londrina e b) aéreo (320 km)	368		Curitiba
PÔRTO AMAZONAS Pôrto Amazonas	11-C	210	3 312	Ferrov VFPSC (103 km) ou rodov (121 km) ou misto: a) ferrov VFPSC (80 km) ou rodov (70 km) até Ponta Grossa e b) aéreo (100 km)	63		
PRUDENTÓPOLIS Prudentópolis Luzitânia Patos Velhos	8-D	2 422	28 317	Rodov (246 km) ou misto: a) rodov (105 km) até Ponta Grossa e b) ferrov VFPSC (183 km) ou aéreo (100 km)	183		Comercial Paraná
QUATIGUA Quatiguá	11-II	118	4 781	Ferrov VFPSC (461 km) ou rodov (308 km) ou misto: a) ferrov VFPSC (68 km) ou rodov (70 km) até Jacarezinho e b) aéreo (445 km)	217		
RIBUÇAS Ribuçá	9-C	482	10 753	Ferrov VFPSC (316 km) ou rodov (208 km)	156		Comercial Paraná
RESERVA Reserva Condado de Abreu José Lourenço dos Reis - Erval de Baixo Fátima Cristina Três Bicos	9-F	5 207	29 395	Rodov (252 km) ou misto: a) rodov (155 km) até Ponta Grossa e b) aéreo (100 km) ou ferrov VFPSC (183 km)	211		
RIBELIRÃO CLARO Ribeirão Claro	11-I	650	13 303	Rodov (107 km) ou misto: a) rodov (29 km) até Jacarezinho e b) aéreo (445 km) ou ferrov VFPSC (529 km)	260		Comercial Paraná

ESTADO DO PARANÁ

MUNICÍPIOS	Mapa	Área km ²	População (Habit.)	TRANSPORTES A CAPITAL ESTADUAL	Distância em Km a Curitiba	Distância em Km a Assunção	Distância em Km a Foz de Iguaçu
IBEIRÃO DO PINHAL Ibeirão do Pinhal (ex-Laranjeira)	10-II	400	9 991	Rodov. via Santo Antonio da Platina a 100 km) ou 1 ^a opção a) rodov. 51 km) até a Estação de Platina e b) ferrov. VFPSC 505 km) ou 2 ^a opção a) rodov. 65 km) a Jacaré-zinho e b) aéreo (445 km)	240		
IO AZUL Rio Azul Palmira	9-C	611	10 503	Ferrov. VFPSC 338 km) ou rodov. (227 km) ou misto: a) ferrov. VFPSC (155 km) ou rodov. (127 km) até Posta Grossa e b) aéreo (100 km)	100		
IO BRANCO DO SUL Rio Branco do Sul (ex-Votuverava) Pinguí	12-D	1 176	16 376	Ferrov. VFPSC (43 km) ou rodov. (42 km)	29		
IO NEGRO Rio Negro Campo do Tenente Langarê Igué	11-B	1 429	28 646	Ferrov. VFPSC (155 km) ou rodov. (118 km)	54		Foz de Iguaçu
OLÂNDIA (ex-Cavutuá) Londrina	8-I	586	34 611	Ferrov. VFPSC (777 km) ou rodov. (411 km) ou misto: a) ferrov. VFPSC (27 km) ou rodov. (23 km) até Londrina e b) aéreo 320 km	317		Curitiba (100 km) Foz de Iguaçu (100 km) Assunção (100 km) Foz de Iguaçu (100 km) Assunção (100 km) Assunção (100 km)
SANTA MARIANA Santa Mariana	10-I	409	15 627	Ferrov. VFPSC (647 km) ou rodov. (433 km) ou misto: a) ferrov. VFPSC (110 km) ou rodov. (83 km) até Jacaré-zinho e b) aéreo (445 km)	285		Assunção (100 km) Curitiba (100 km) Foz de Iguaçu (100 km)
SANTO ANTONIO DA PLATINA Santo Antonio da Platina Conselheiro Zacarias	10-I	728	25 632	Rodov. (356 km) ou 1 ^a opção: rodov. (8 km) até a Estação de Platina e b) ferrov. VFPSC 505 km) ou 2 ^a opção: a) rodov. (22 km) até Jacaré-zinho e b) aéreo (445 km) ou 3 ^a opção: a) rodov. (8 km) até a Estação de Platina e b) ferrov. VFPSC (24 km) até Jacaré-zinho e c) aéreo (445 km)	25		Curitiba (100 km) Foz de Iguaçu (100 km) Assunção (100 km)
SÃO JOÃO DO TRIUNFO São João do Triunfo Palmira	10-C	726	10 994	Rodov. (116 km) ou misto: a) rodov. (50 km) até Posta Grossa e b) ferrov. VFPSC (131 km)	115		

ESTADO DO PARANÁ

MUNICÍPIOS	Mapa	Área km ²	População (Habs.)	TRANSPORTES A CAPITAL ESTADUAL	Em linha reta a Capital km	Empresas Aeroviárias	BANCOS
SÃO JOSÉ DOS PINHAIS São José dos Pinhais Araraá Aguilões do Sul ex-Carijós Mandrituba	12-C	2 380	35 917	Rodov (15 km)	14		Estado Paraná
SÃO MATEUS DO SUL São Mateus do Sul Fluvópolis	10-C	1 312	20 750	Rodov (176 km) ou misto: a) fluv (155 km) até Porto Amazonas e b) ferrov VFPSC (103 km)	128		Estado Paraná
SENGÉS Sengés	12-G	1 499	9 010	Ferrov VFPSC (112 km) ou rodov (288 km)	151		
SERTANÓPOLIS Sertanópolis Primeiro de Maio	8-I	930	36 167	Rodov (123 km) ou 1º misto: a) rodov (27 km) até Jucaszinho e b) ferrov VFPSC (725 km) ou 2º misto: a) rodov (37 km) até Londrina e b) aéreo (320 km)	333		Banc. Descontos Comercial Paraná Estado Paraná
SIQUEIRA CAMPOS Siqueira Campos Mambondo Salto do Itararé	11-H	495	13 283	Ferrov VFPSC (138 km) ou rodov (287 km)	214		Carri Comercial Paraná
FIXEIRA SOARES Ferreira Soares Angel Cristiano Pinheiro Guarânia	10-D	1 359	14 017	Ferrov VFPSC (256 km) ou rodov (162 km) ou misto: a) ferrov VFPSC (73 km) ou rodov (62 km) até Ponta Grossa e b) aéreo (100 km)	126		
FIBAGI Fibag Alto do Aparo Natuqui Ortigueira	10-F	2 273	46 379	Rodov (220 km) ou misto: a) rodov (86 km) até Ponta Grossa e b) ferrov (183 km) ou aéreo (109 km)	171		
TIMONERA Timoneira Campo Magro	12-D	487	8 857	Ferrov VFPSC (30 km) ou rodov (20 km)	154		

ESTADO DO PARANÁ

MUNICÍPIOS	Mapa	Área km ²	População (Habs.)	TRANSPORTES A CAPITAL ESTADUAL	Em linha reta a Capital Km	Empresas Aerovias	CAIXAS
OMAZINA omazina dotti sulalão	11 I	1 379	20 522	Ferrov VLPSC (439 km) ou rodov. (281 km)	200		Comunidade Postal
UNIÃO DA VITÓRIA união da Vitória Cruz Machado Paula Freitas Itararé	8 B	2 753	33 989	Ferrov VLPSC (446 km) ou rodov. (313 km)	215	Cruz do Sul Real Varig	Branco Comunidade Postal Nacional Correios Ferrovia Postal
URAI urai	9 I	347	18 853	Ferrov VLPSC (408 km) ou rodov. (411 km) ou misto: (a) VLPSC (56 km) até Londrina e b) aéreo (320 km)	292		Comunidade Postal Comunidade Postal Itaú
VENCESLAU BRAZ venceslau Braz santana do Itararé são José da Boa Vista	11 G	1 026	13 951	Ferrov VLPSC (409 km) ou rodov. (257 km)	180		

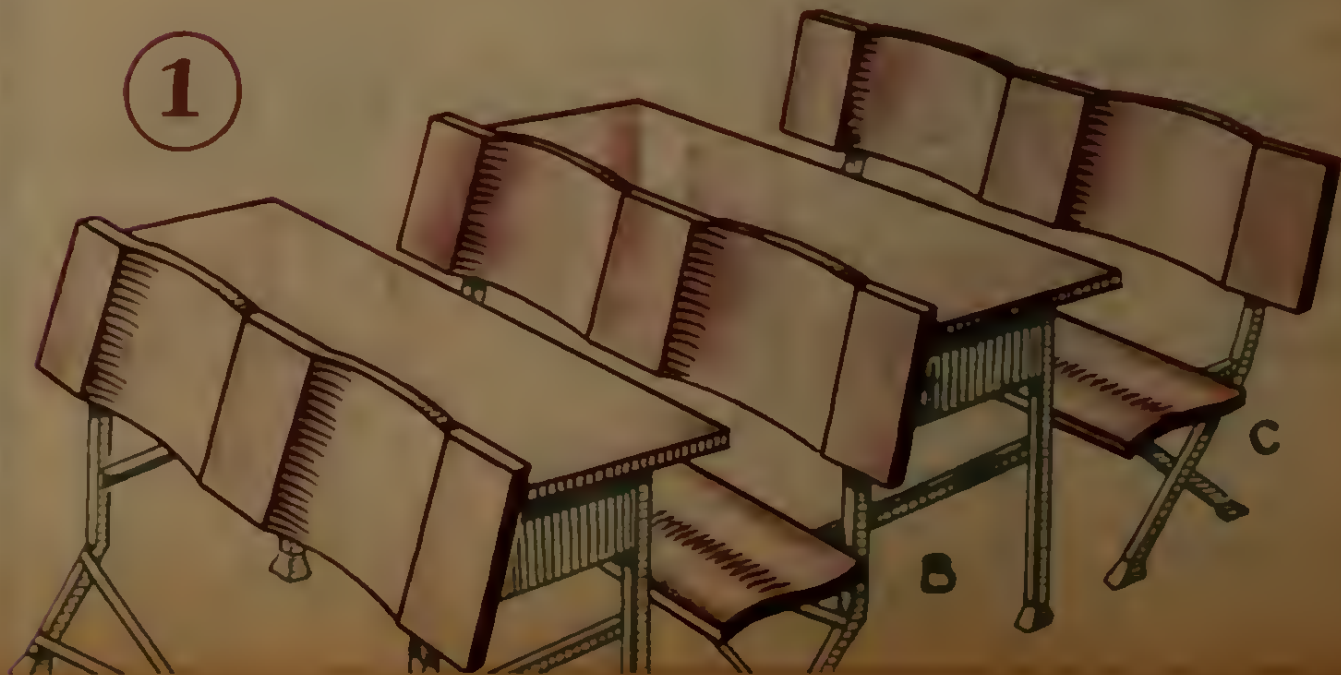
PROBABILITY TABLE

Category	Value	Frequency	Relative Frequency
1	10	15	0.15
2	20	25	0.25
3	30	35	0.35
4	40	25	0.25
5	50	15	0.15

Conjunto dos móveis "A"

Carteiras escolares

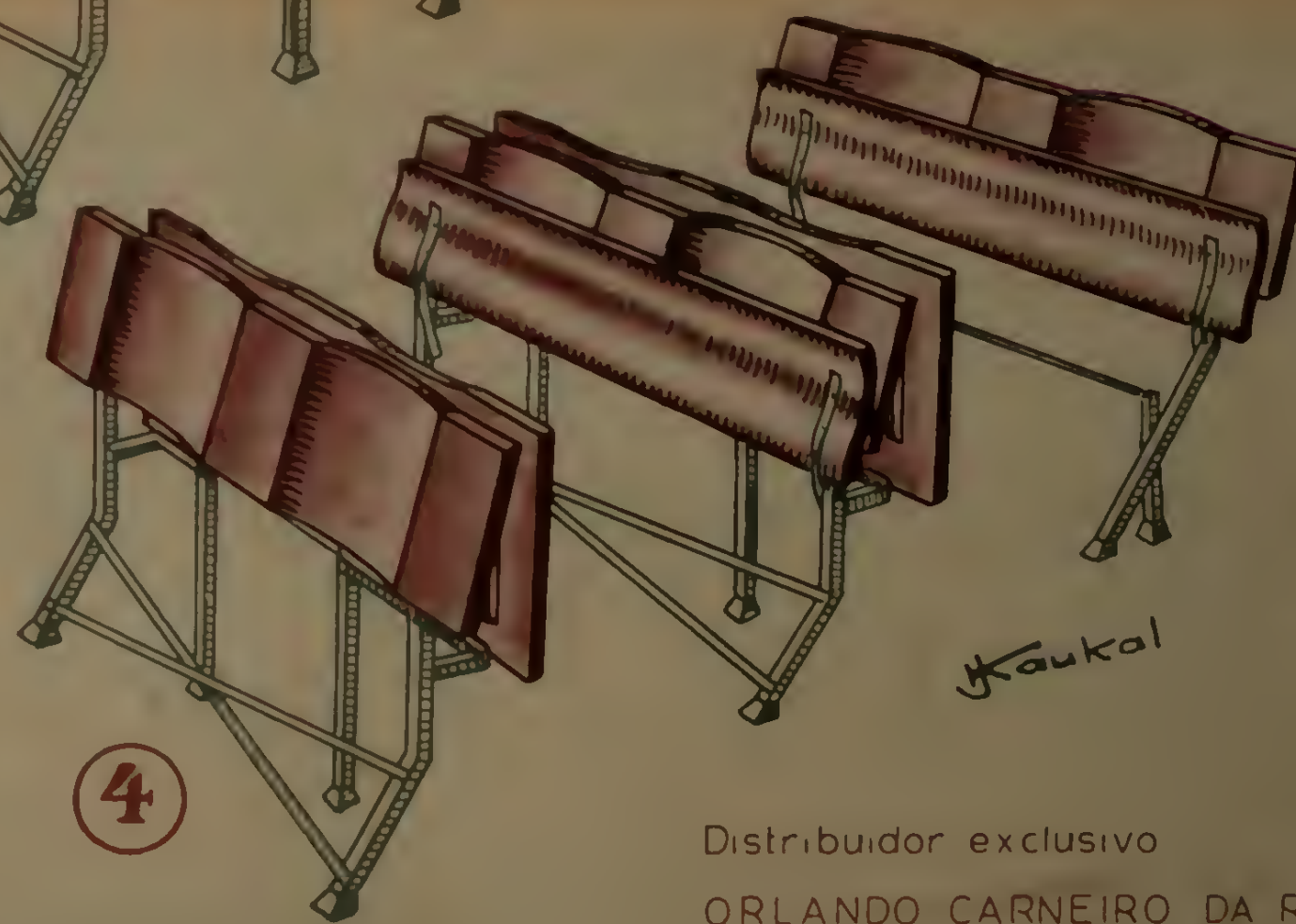
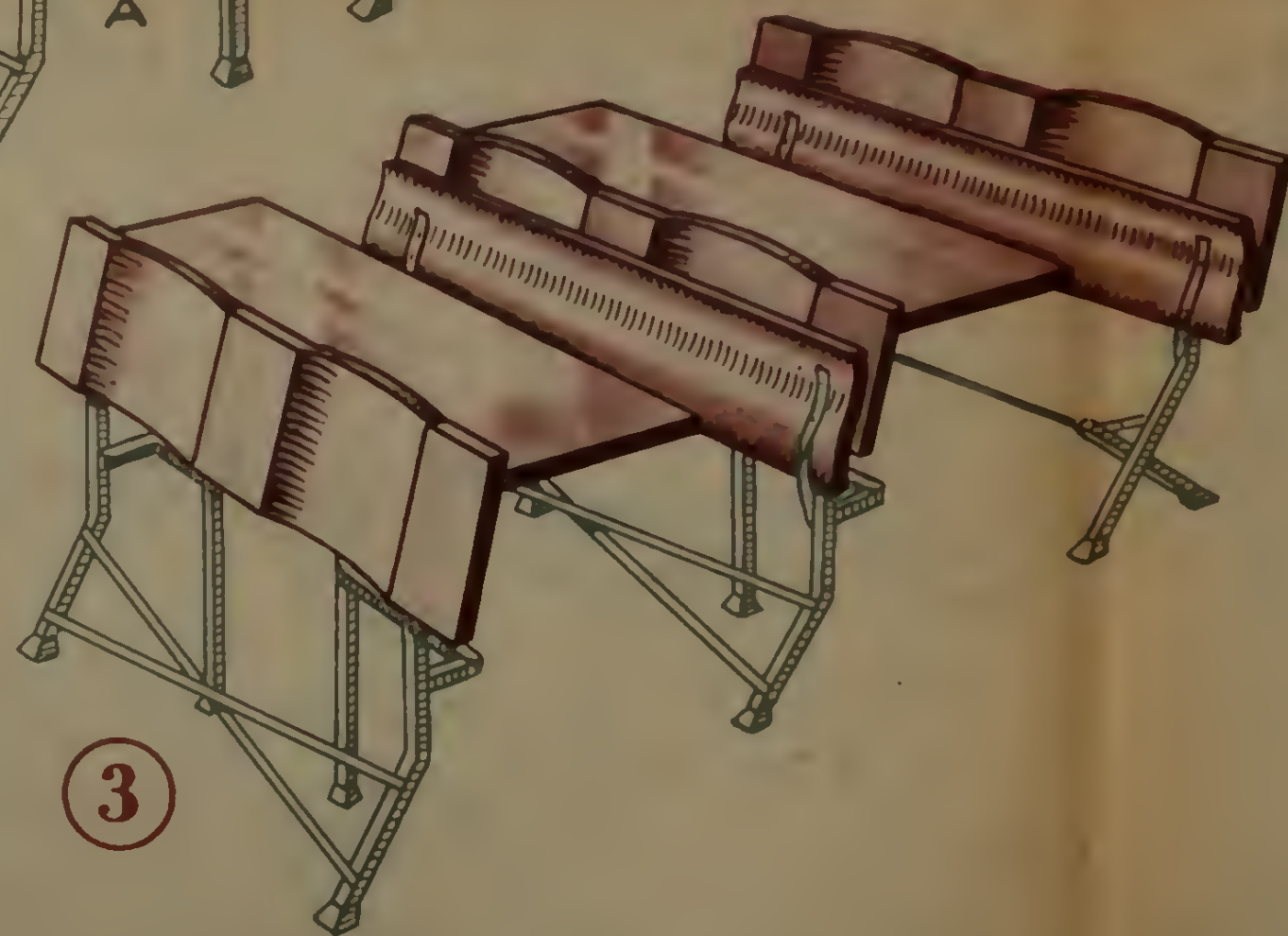
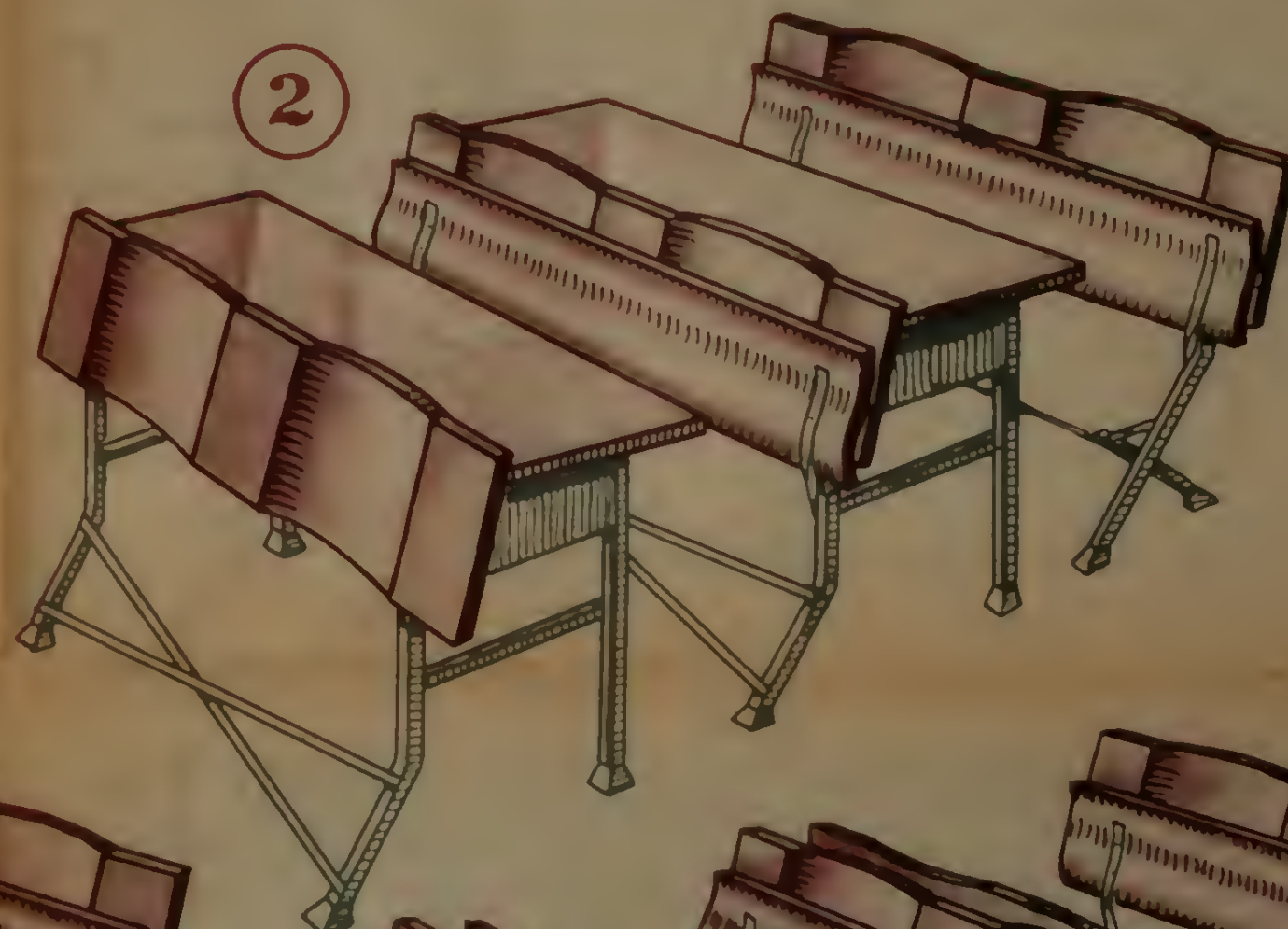
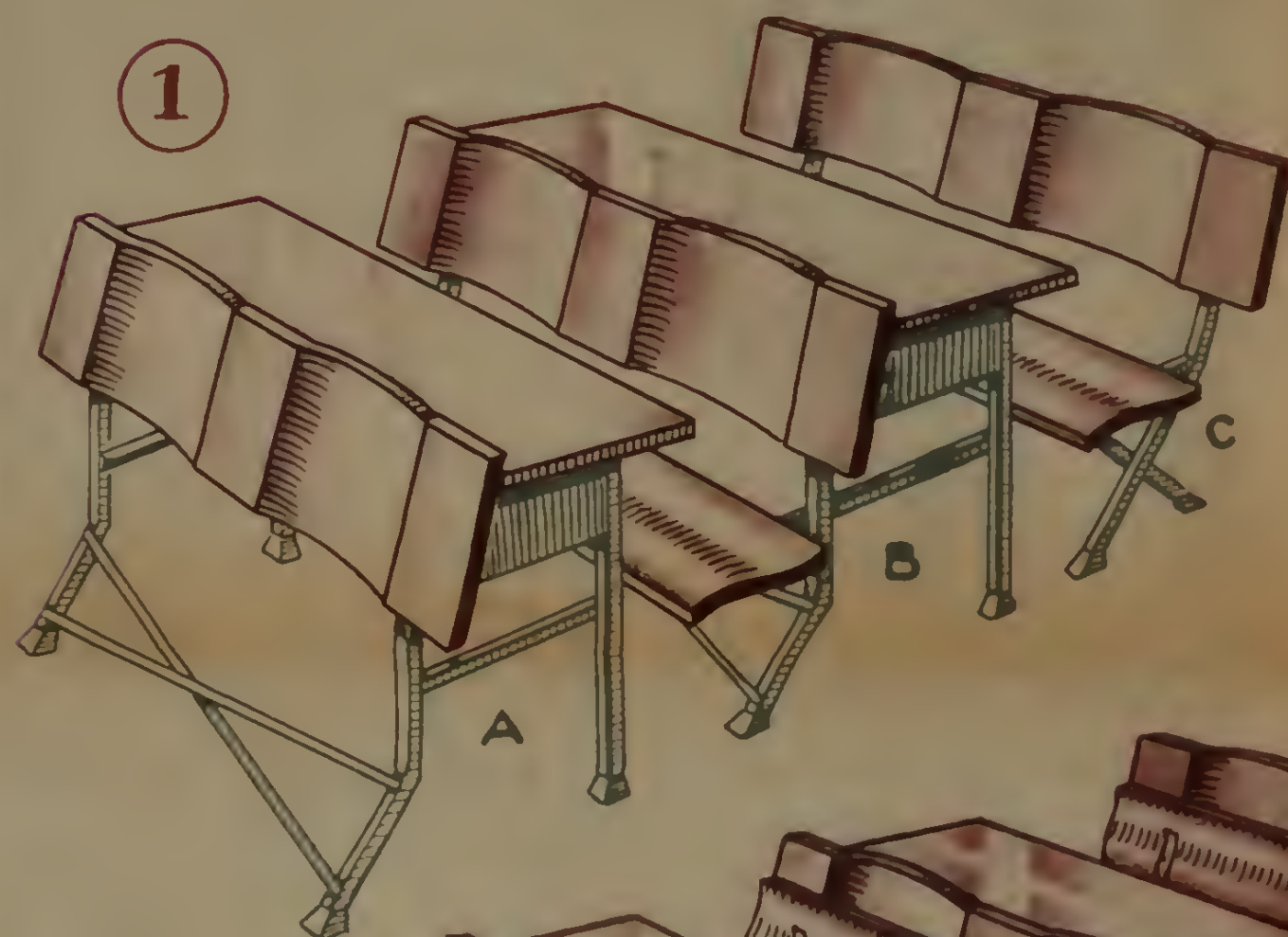
TIPO SANFONA





Conjunto dos móveis "A" - "B" - "C".

Carteiras escolares desmontáveis
TIPO SANFONA MARCA Sando



Kaukal

Carteiras anatomicas

Patenteadas

Distribuidor exclusivo
ORLANDO CARNEIRO DA ROCHA
RUA DO ESPIRITO SANTO 500 - FONE 4-1106
BELO HORIZONTE - MINAS GERAIS

ESTADO DE SANTA CATARINA				CAPITAL: FLORIANÓPOLIS		
ÁREA (km ²)	POPULAÇÃO	N. DE MUNICÍPIOS	N. DE DISTRITOS	ÁREA (km ²)	POPULAÇÃO	NOMES DOS DISTRITOS
94.367	1.578.159	52	216	443	69.122	Florianópolis Cachoeira do Bom Jesus (ex Recanto) Canasvieiras Ingleses do Rio Vermelho (ex Ingleses) Lagoa - Ratonés Ribeirão da Ilha (ex Caiacanga) Santa Antônio de Lisboa (ex Reritiba)



EMPRESAS AÉREAS:

Cruz. Sul Transc Brasileira
 Loide Panair
 Varig.

SS


COORDENADAS DA CAPITAL

Lat (S) 27°35'
 Long (W.Gr) 48°33'
 Alt (m) 46



TRANSPORTES AO RIO DE JANEIRO (RJ).

Marít (943 km) ou aéreo (963 km) ou rodov, via Curitiba - PR e São Paulo, SP (1.370 km)



ESTADO DE SANTA CATARINA

BANCOS EXISTENTES NA CAPITAL

Brasil
Ind. Carajuto SC

Com. Pov. Agrop. SC
Nacional Carajuto

Data: F. 1961
CB II

MUNICIPIOS	Mopn	Area km2	F. popul. (1950)	TRANSPORTES A CAPITAL ESTADUAL	Dist. para a Capital (km)	Atividade	BANCO
RAQUARI Itapua Cora Veia Itapocu	10-II	881	10.61	Red. 114 km ou Rod. 10 km VFFSC - 10 km ou Rod. 10 km (18 km ou Rod. 170 km)	135	Venda	
BRARANGÁ Caraguá Ivaíá Povo do Sertão Camilo	9-B	2.577	10.100	Red. 127 km ou Rod. 10 km VFFSC - 10 km ou Rod. 10 km (18 km ou Rod. 170 km)	172		Ind. Carajuto Nacional Carajuto
FIGUACU Figuacu A. do Carajuto Carajuto Guaporanga	10-L	678	10.004	Rod. 10 km	15		
BLUMINAU Blumenau Itapua Rio do Tiro	9-F	1.021	18.081	Rod. 10 km ou Rod. 10 km VFFSC - 10 km ou Rod. 10 km (18 km ou Rod. 170 km)	80		Ind. Carajuto Nacional Carajuto
BOM RETIRO Bom Retiro Aguas Brancas Catufra	9-D	3.379	19.279	Rod. 114 km			
BRUSQUE Brusque Botuverá Itaquá Vila Ramos	10-F	1.386	32.614	Rod. 97 km	67		Ind. Carajuto

ESTADO DE SANTA CATARINA

MUNICIPIOS	Mapa	Area km2	População (Habts.)	TRANSPORTES A CAPITAL ESTADUAL	Em linha (km)	Superfície Área (km²)	BANCO
CAÇADOR Caçador Rio das Antas Taquara Verde	5-G	1970	23 926	Rodov (469 km) ou misto: a) ferrov VFPSC (516 km) até Jaraguá do Sul e b) rodov (226 km)	256		Ind. Com. SC Meridional Pr. Nacional Com.
CAMBORIÚ Camború	10-F	357	9 481	Rodov (86 km)	65		
CAMPO ALEGRE Campo Alegre	9-H	520	5 400	Rodov (217 km)	175		
CAMPOS NOVOS Campos Novos Abdon Batista Erval Velho Espinho Leão Tupitinga	5-E	3785	29 939	Rodov (421 km) ou misto: a) rodov (52 km) até Joaçaba, b) ferrov VFPSC (654 km) até Jaraguá do Sul e c) rodov (226 km)	262		Ind. Comércio SC
CANOINHAS Carmilhos Major Vieira (ex- Colônia Vieira) Papanduva Paua Preta Três Barras	7-H	4 288	53 906	Rodov (423 km) ou misto: a) ferrov VFPSC (272 km) até Jaraguá do Sul e b) rodov (226 km)	239		Ind. Com. SC Nacional Com.
CAPINZAL Capinzal	4-E		14 039	Rodov (486 km) ou misto: a) ferrov VFPSC (699 km) até Jaraguá do Sul e b) rodov (226 km)	316		
CHAPICÓ Chapicó Abelardo Luz Campo Lúci Caxambu Descanso Dionísio Cerqueira Faxinal dos Grandes Guatambu Itapiranga Mondai	2-F	11 793	97 019	Rodov (657 km) ou misto: a) rodov (100 km) até a Ilha de Volta Grande b) ferrov VFPSC (752 km) até Jaraguá do Sul e c) rodov (226 km)	402		

ESTADO DE SANTA CATARINA

MUNICÍPIO	Mapa	Área (km ²)	População (Habitantes)	TRANSPORTE A CAPITAL ESTADUAL	Em linha (km)	Estações Aerovias	Rodovias
Palmitos (ex-Passarinhos) São Carlos São Domingos Xanxerê Viamão							
CONCORDIA Concordia Arabitú Ipomarangá (ex-Engano) Itá Serra	3-F	2 579	18 196	Rodov (574 km) e ferrovia (120 km) até Estação de Volta Grande (ferrov. VFPSG) (722 km) até Jaraguá do Sul (ferrov. 228 km)	339		
CRICIÚMA Criciúma Ipira Nova Venéza	9-B	958	51 084	Rodov (231 km) e ferrovia (110 km) até Est. Foz de Itaipava (ferrov. 130 km) ou até Itá (111 km) ou até Itapiranga (100 km)	144		Itá, Criciúma, São Joaquim, Caxambu
CURITIBANOS Curitiba Cruzeiro Ibiporã Liberata Ponte Alta Santa Cecília	6-L	4 963	31 712	Ferrov. 51 km	202		Itá, Caxambu, São Joaquim
GASPAR Gaspar	10-I	130	12 332	Rodov. via Itapiranga (143 km) ou ferrovia, via Barragem (125 km)	85		Itá, Caxambu, São Joaquim
GUARAMIRIM Guaramirim Mafra e Lapa	10-G		21 103	Rodov. 212 km	120		
IBIRAMA Ibirama Gustavo Richard José Botelho Miraflores Pomerleau Getúlio	9-F	1 807	27 680	Rodov. 240 km) e ferrovia (78 km) até Blumenau e Itapiranga (258 km)	112		

ESTADO DE SANTA CATARINA

MUNICIPIOS	Mapa	Area km ²	População (Habta.)	TRANSPORTES A CAPITAL ESTADUAL	Em linha reta a Capital km	Empresa Aeroviária	BANCOS
IMARUÍ Imaruí Praia Redonda Rio d'Una Varzim do Cedro	10-C	667	19 687	Rodov. via Mirim (118 km) ou marít: a) fluv. (18 km) até Laguna e b) marít (111 km) ou aéreo (100 km) ou rodov. (130 km)	85		Indústria Com.
INDAIAL Indaial Apiúna Ascurra	9-F	1.080	16 984	Rodov. (182 km) ou marít: a) ferrov. LFSC (22 km) até Blumenau e b) rodov. (158 km)	101		Ind. Comércio SC
ITAIÓPOLIS Itaiópolis Iraputã Itaió	8-H	1 784	18 810	Rodov. (373 km) ou marít: a) rodov. (32 km) até Mafra, b) ferrov. VFPS (135 km) até Jaraguá do Sul e c) rodov. rodov. (226 km)	196		
ITAJAI Itajai Luiz Alves Poula	10-F	1 104	51 976	Rodov. via Camboriú (103 km) ou marít (102 km) ou aéreo (75 km)	76	Cruz. do Sul Londe Tae Varig	Ind. Com. SC Nacional Com.
ITUPORANGA Ituporanga Perimê	8-E		20 163	Rodov. (186 km)	98		Ind. Com. SC
JAGUARUNA Jaguaruna Sanguão	9-B	428	9 985	Rodov. (218 km) ou marít: a) ferrov. LFSC (19 km) até Laguna e b) rodov. (130 km) ou aéreo (100 km) ou marít (111 km)	126		
JARAGUÁ DO SUL Jaraguá do Sul Corupá	9-B	900	27 443	Rodov. (208 km)	136		Ind. Com. SC
JOAÇABA Joaçaba Água Doce Cantanduevas Herzópolis Ibiraré	4-F	4.544	48 626	Aéreo (262 km) ou marít: a) ferrov. VFPS (654 km) até Jaraguá do Sul e b) rodov. (226 km)	298	Cruz. do Sul Varig	Banco Ind. Comércio SC Nacional Com.

ESTADO DE SANTA CATARINA

MUNICÍPIOS	Município	Área km ²	População (Habs.)	TRANSPORTES A CAPITAL ESTADUAL	Distância Km	Transporte	Estações
Itaú Jaborá Luzerna Nova Petrópolis Ponte Serrada							
JOINVILE Joinville Pirabeiraba	10-II	1374	44 368	Rodov (183 km) ou aéreo (150 km) ou misto: a) rodov 45 km) ou ferrov VFPSC (40 km) até São Francisco do Sul e b) marít (185 km)	145	TAC Varig	Brazil Incl. Com. SC National Com. CB Garm. Str.
LAGUNA Laguna Henrique Lage (ex-Imbituba) Mirim Ponte Brava Ribeirão Pequeno	10-C	518	38 966	Rodov (130 km) ou marít (111 km) ou aéreo (100 km)	102	Loide TAC	Incl. Com. SC National Com.
LAJES Lajes Anita Garibaldi Bocaina do Sul Campo Belo do Sul (ex- Antônio Inácio) Capão Alto Carú Cerro Negro Correia Pinto Indiós Painel Palmeira	7-D	9 925	78 300	Rodov (274 km)	176		Incl. Com. SC National Com.
MAFRA Mafra Boa Vista do Sul (ex- Erveira) Rio Preto do Sul (ex- Avencal)	8-II	1 790	25 679	Aéreo 200 km ou Rodov 311 km ou misto: a) ferrov VFPSC 35 km) até Jaraguá do Sul b) rodov (220 km)	211	Cruz do Sul	Brazil Incl. Com. SC

ESTADO DE SANTA CATARINA

MUNICIPIOS	Mapa	Area km ²	População (Habs.)	TRANSPORTES A CAPITAL ESTADUAL	Em linha reta a Capital km	Empresa Aeroviária	BANCOS
NOVA TRENTO Nova Trento Agatu Clarãba Vargedo	10-E	573	10 542	Rodov (86 km)	49		
ORLÂES Orlães Grão Pará Lauro Muller Piodotiba	9-C	1 124	34 259	Rodov (181 km)	111		Ind Com SC
PALHOÇA Palhoça Anitápolis Encada de Brito Garopada Paulo Lopes Queçala Santo Amaro da Imperatriz (ex-Cambirela) São Benifacio	10-E	2 365	38 692	Rodov (18 km)	11		
PIRATUBA Piratuba Estêves Junior Uruguaí	4 E		12 663	Rodov (521 Km) ou misto: a) ferrov VFPSC (729 km) até Jaraguá do Sul e b) rodov (226 Km)	317		Ind Com SC
PORTO BELO Pôrto Belo Itapema	11-F	168	7 798	Rodov (69 km)	47		
PORTO UNIÃO Porto União Caúna Matos Costa Poço Preto Valões	5-II	2 338	24 790	Rodov (535 km) ou misto: a) ferrov VFPSC (385) até Jaraguá do Sul e b) rodov (226 km)	292		Ind Com SC

ESTADO DE SANTA CATARINA

MUNICÍPIOS		Área km ²	População (1970)	TRANSPORTES A CAPITAL ESTADUAL	Distância km	Arterialidade	Observações
RIO DO SUL Rio do Sul Pouso Redondo Rio d'Oeste Lavras Trombudo Central	8-F	3 583	55 337	Rodov. via Aurora (202 km) ou rodov. via Tubarão (242 km) ou via a ferrovia FSC (97 km) até Blumenau e 1 rodov. (178 km)	117		Red. Ind. Cam. de Naveg. I.C.
RODEIO Rodeio Benedito Novo Doutor Pedrinho	9-F	943	14 580	Rodov. via Guarani (190 km) ou rodov. via Itajaí (206 km) ou via a rodov. (9 km) até a L. de Anitã, b. via FSC (42 km) até Blumenau e rodov. (178 km)	108		
SÃO BENTO DO SUL São Bento do Sul (ex-Serra-Alta) Rio Negrinho	9-H	1 376	15 498	Rodov. (271 km) ou via a rodov. (4 km) até a F. de São Antônio e ferrovia VFSC (61 km) até Jaraguá do Sul e rodov. (226 km)	172		
SÃO FRANCISCO DO SUL São Francisco do Sul Curva Z	10-H	1 090	20 159	Rodov. (191 km) ou marít. (185 km) ao aéreo (150 km)	119		Ind. Cam. SC
SÃO JOAQUIM São Joaquim Benedito da Serra (ex-Cambajuba) Urubici Urupema	8-C	3 030	25 859	Rodov. (249 km)	175		Ind. Cam. SC
SÃO JOSÉ São José Açulha Garcia Linha Queimado São Pedro de Alcântara	10-F	1 128	22 890	Rodov. (10 km)	6		
TAIÓ Taió	8-F		18 067	Rodov. (237 km)	151		
TANGARÁ Tangará Marim	5-F		13 336	Rodov. (157 km) e via a ferrovia VFSC (619 km) até Jaraguá do Sul e rodov. (226 km)	273		Ind. Cam. SC

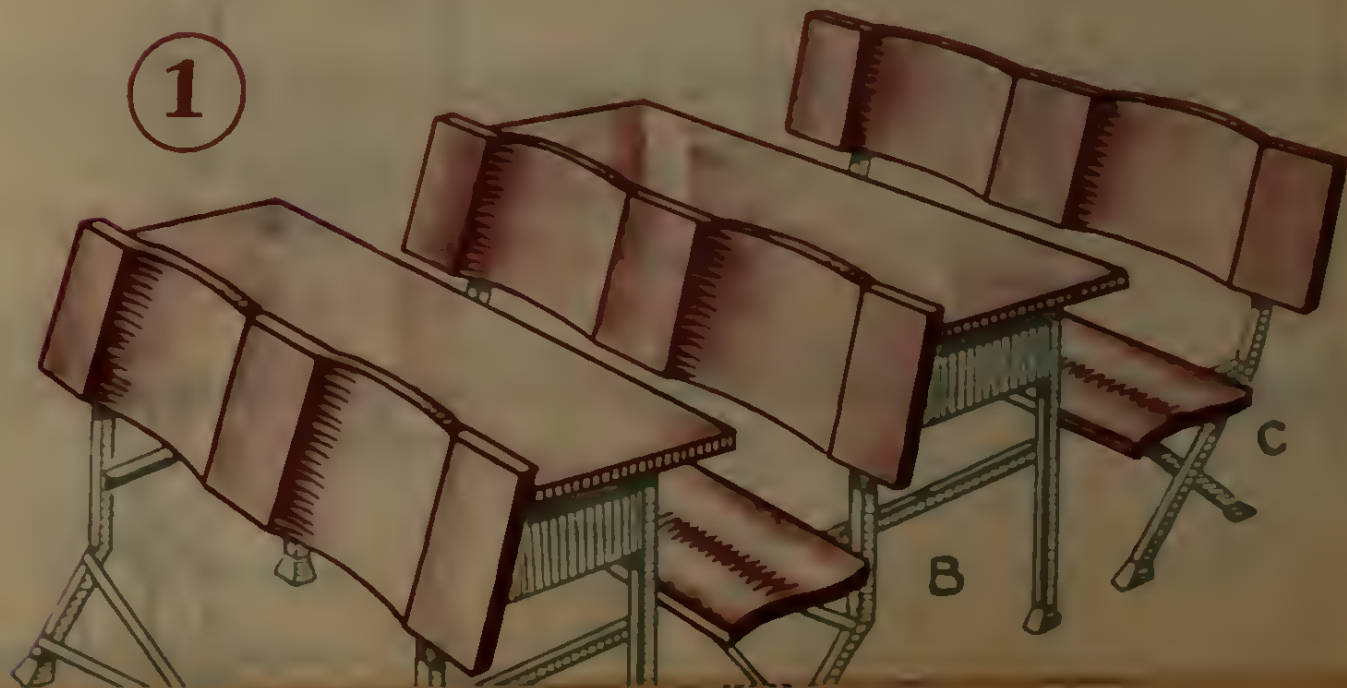
ESTADO DE SANTA CATARINA

MUNICIPIOS	Mapa	Area km ²	População (Habs.)	TRANSPORTES A CAPITAL ESTADUAL	Em linha reta a Capital Km	Empresas Aeroviária	BANCOS
TIJUCAS Tijucas Boiteuxburgo Capelinha Major São João Batista Tigipió	10-E	812	24.111	Rodov (54 km)	41		Ind. Com. SC
TIMBÓ Timbó Arroeira	9-F	571	13.578	Rodov, via Itajaí (192 km) ou rodov, via Gaspar (174 km) ou misto: a) rodov (10 km) até Indaial, b) ferrov F.P.S.C (22 km) até Blumenau e c) rodov (158 km)	112		
TUBARÃO Tubarão Armazem Azambuja Braço do Norte Cravatal Pedras Grandes Rio Fortuna Treze de Maio	10-C	1.761	67.643	Aéreo (109 km) ou rodov (193 km) ou misto: a) ferrov EFTC (33 km) até Laguna e b) rodov (130 km) ou marít (111 km) ou aéreo (100 km)	109	Varig TAC	Brasil Ind. Com. SC
TURVO Turvo Jacinto Machado Meleiro Praia Grande Timbé	8-B		32.884	Rodov, via Araranguá (336 km) ou 1º. misto: a) rodov (58 km) até Araranguá e b) aéreo (180 km) ou 2º. misto: a) rodov (58 km) até Araranguá b) ferrov EFTC (124 km) até Laguna e c) rodov (130 km) ou marít (111 km)	211		
URUSSANCA Urussanga Cocal Morro da Fumaça Siderópolis Treviso	9-C	810	24.182	Rodov, via Rio Major (208 km) ou rodov, via Rancho dos Bugres (243 km)	127		Ind. Com. SC
VIDEIRA Videira Arroio Trinta Iomerê Ipomeia	5-F	1.489	23.759	Rodov (463 km) ou misto: a) ferrov VFPSC (581 km) até do Sul e b) rodov (226 km)	263		Ind. Com. SC Nacional Com

Conjunto das móveis "A"

Carteiras escolares

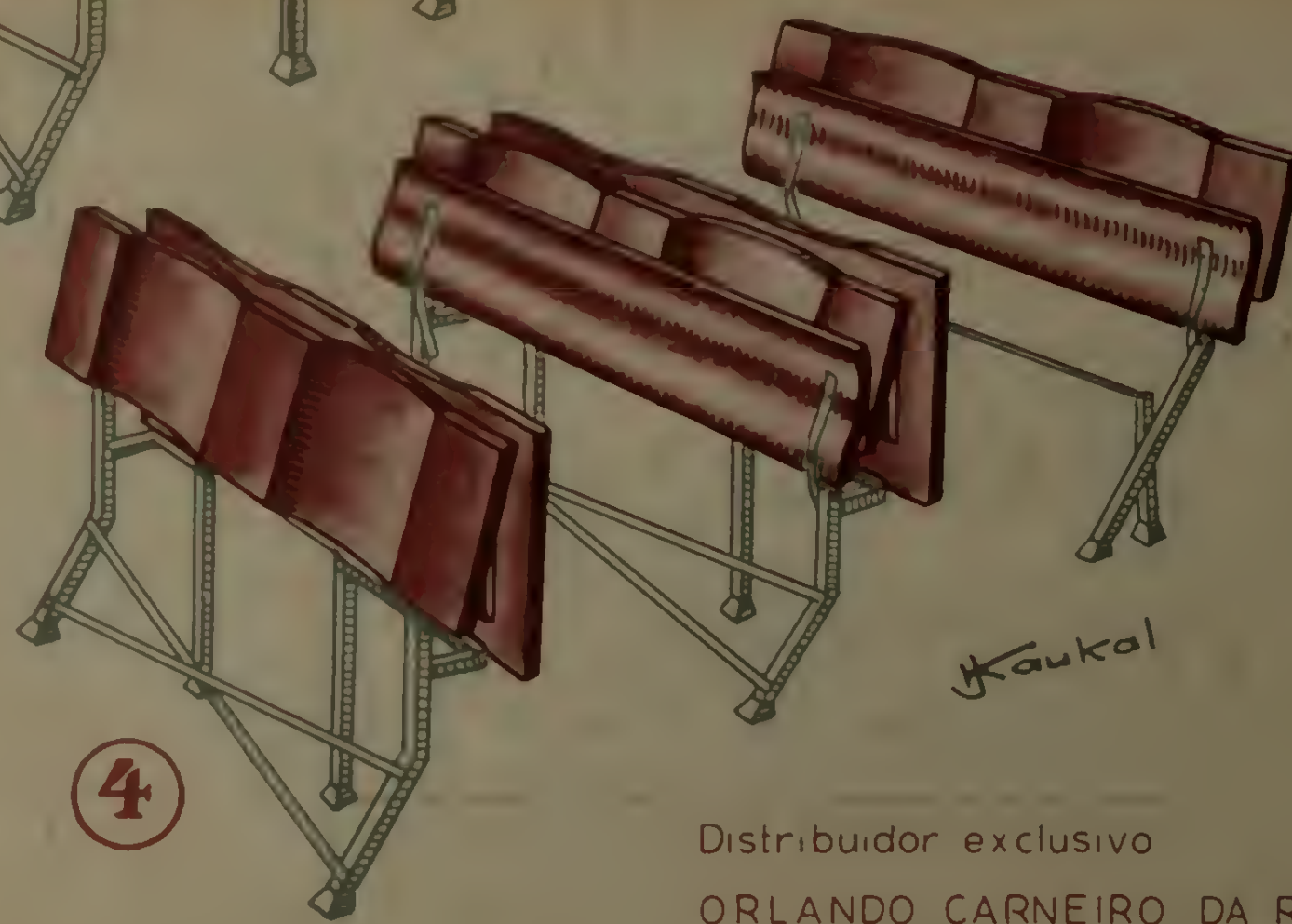
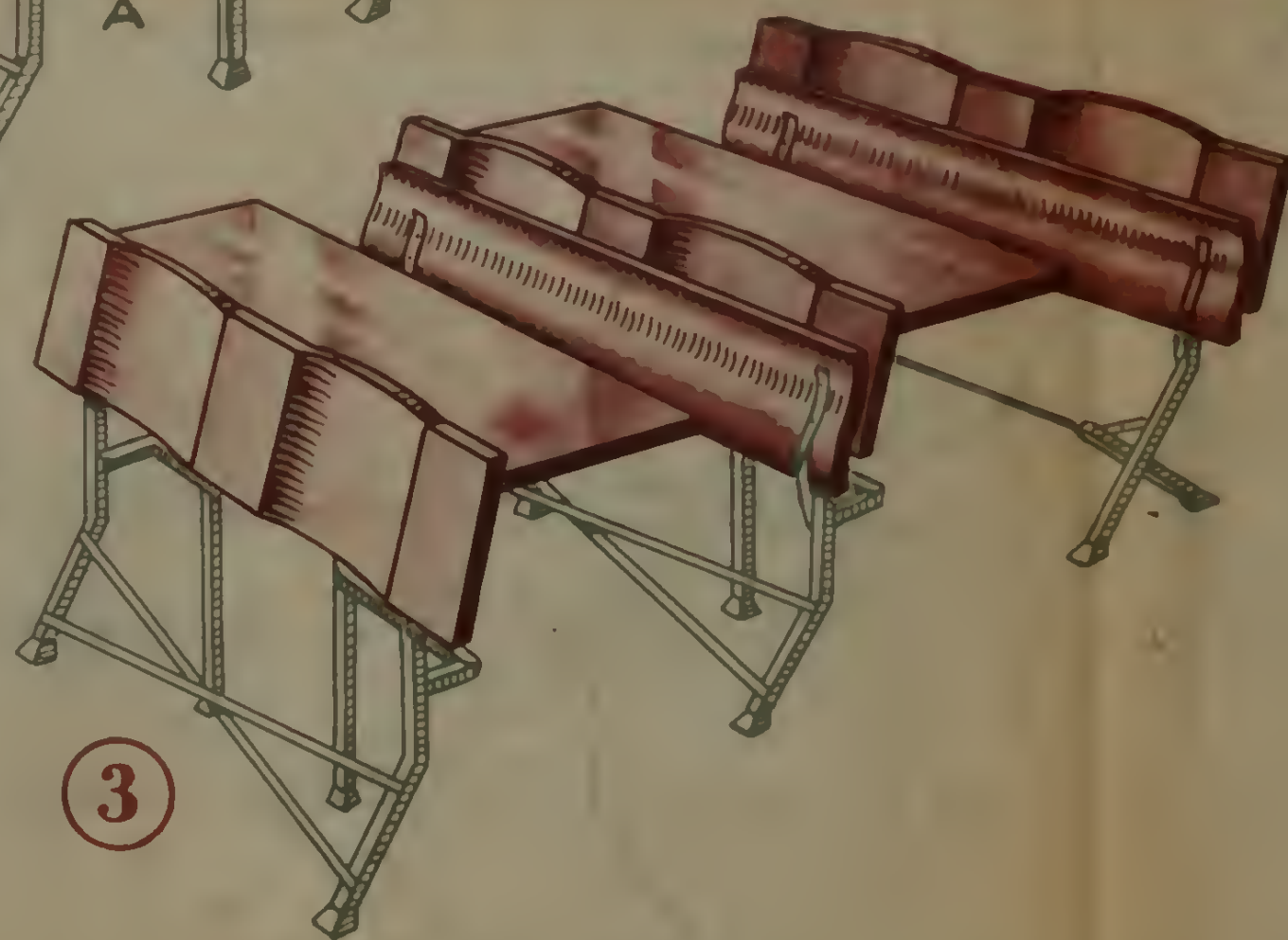
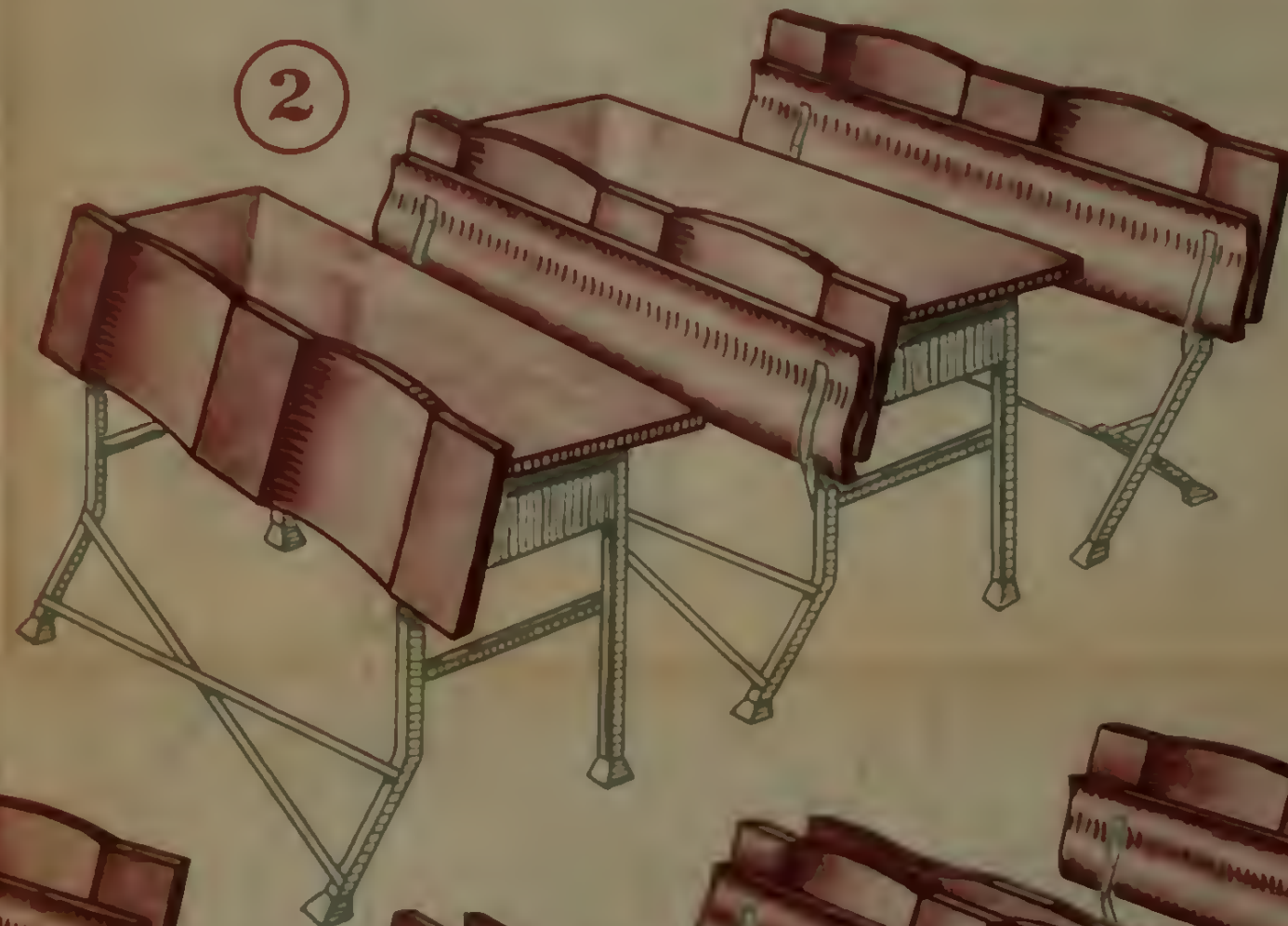
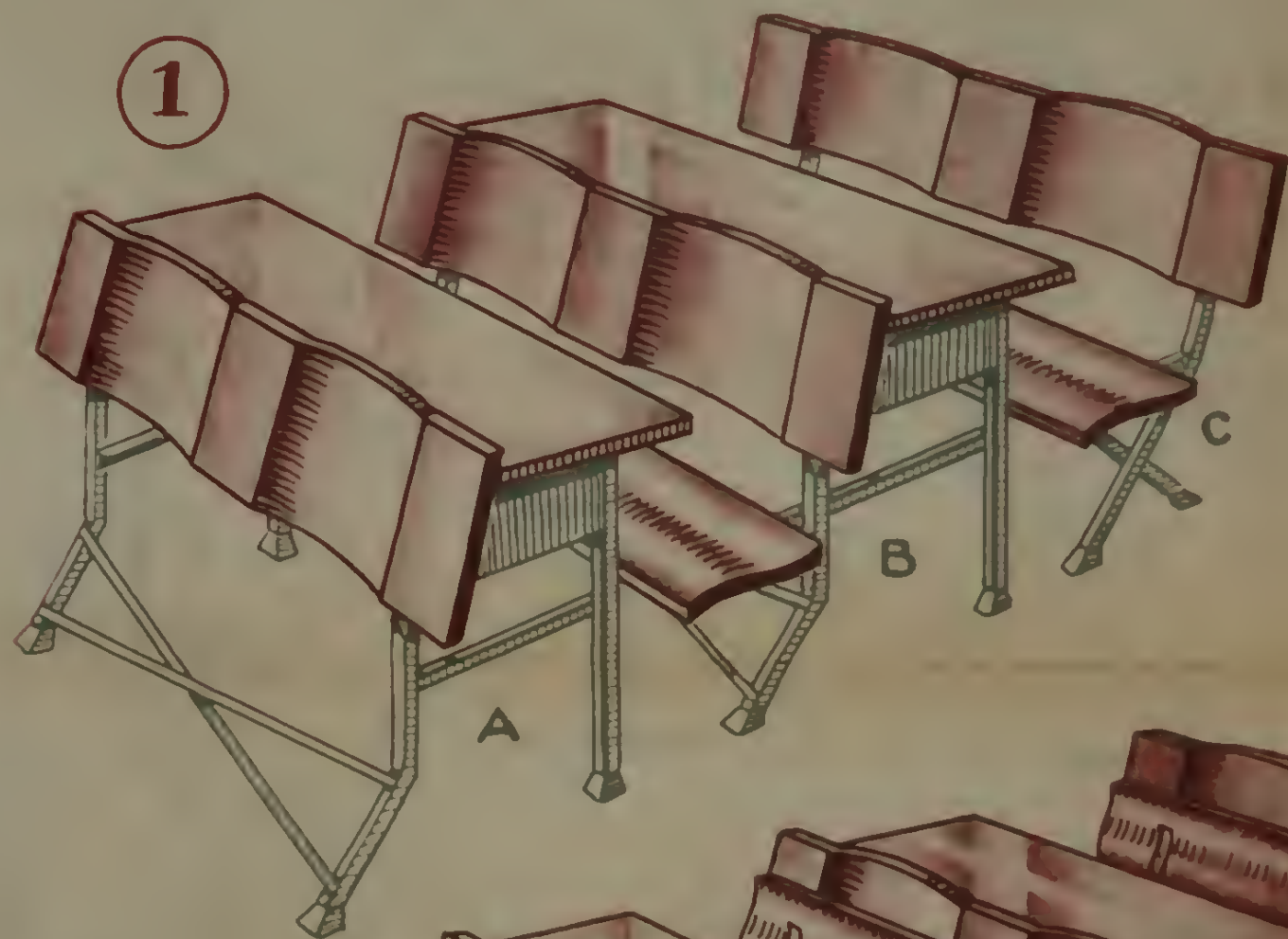
TIPO SANFONA





Conjunto dos móveis "A" -- "B" -- "C".

Carteiras escolares desmontaveis
TIPO SANFONA MARCA Sando



Carteiras anatomicas

Patenteadas

Distribuidor exclusivo

ORLANDO CARNEIRO DA ROCHA

RUA DO ESPIRITO SANTO 500 - FONE 4-1106

BELO HORIZONTE MINAS GERAIS

ESTADO DO RIO GRANDE DO SUL				CAPITAL: PORTO ALEGRE		
AREA (Km ²)	POPULAÇÃO	N.º DE MUNICÍPIOS	N.º DE DISTRITOS	AREA (Km ²)	POPULAÇÃO	NOMES DOS DISTRITOS
282.180	4.213.316	92	133	462	401.213	Porto Alegre Belém Novo Pintada



EMPRESAS AÉREAS	
Arcovia	Cruz Sul
Loule	Panair
Real	Savag
Transc. Bras.	Varg

COORDENADAS DA CAPITAL

Lat (S) 30°02'

Long (W Gr) 51°13'

Alt (m) 10



TRANSPORTES AO RIO DE JANEIRO (RJ)

Ferrov. FERGS (922 km) até Marcelino Ramos, AFBSC, via Porto União, SC e Ponta Grossa, PR (892 km) até Itararé, SP, FES (408 km) até São Paulo, SP e EFCB (499 km) ou rodov. via São Leopoldo, Vacaria, Lejés, SC, Florianópolis, SC, Curitiba, PR e São Paulo, SP (1.934 km) ou rodov. via Torres, Aratungá, SC, Florianópolis, SC, Curitiba, PR e São Paulo, SP (2.027 km) ou aereo (1.217 km) ou lacustre e marít (1.860 km)



ESTADO DO RIO GRANDE DO SUL

RANÇOS EXISTENTES NA CAPITAL

Arde. Mercantil Hip. Lar Brasileiro Pósto Alegreuse Barcelos, Bertazo & Cia.	Brasil Ind. Central Sul Província RGS C.B. Frederico Meira & Cia.	Créd. R. 11.000 Hip. Fin. Lavoura MG London Loan Soc. Com. Sul Brasil.	D. 100.000.000 Nacional Grã-Bretanha R. G. Sul Cia. Bank
---	--	---	---

MUNICIPIOS	Mapa	Area km ²	População (Habit.)	TRANSPORTES A CAPITAL ESTADUAL	Em linha reia a Capital km	F. p. m. A. r. m. b. l.	RANÇOS
ALEGRETE Alegrete Passo Novo	5 J	8 038	14 796	Ferrov. VERGS (620 km) ou (sem) 163 km	442	VARIG	Brasil Nacional Grã-Bretanha R. G. Sul
ANTÔNIO PRADO Antônio Prado Nova Roma (Graucurus)	14-L	577	11 224	Rodov. (186 km) ou (sem) a rodov. 51 km e 10 ferrov. VERGS (193 km)	121		R. G. Sul
APARADOS DA SERRA Aparados da Serra	13-F	3 776	21 294	Rodov. (310 km) ou (sem) a rodov. 175 km e 10 ferrov. VERGS (193 km)	185		R. G. Sul
ARROIO DO MILIO Arroio do Meio Coailbarro	12-K	547	22 808	Rodov. (219 km) ou (sem) a rodov. 8 km e 16 ferrov. VERGS (193 km) ou (sem) a rodov. 165 km ou (sem) a rodov. 20 km e 10 ferrov. VERGS (193 km)	101		R. G. Sul
ARROIO GRANDE Arroio Grande Açorina Otupó	10-D	3 169	17 876	Rodov. 424 km ou (sem) a rodov. 109 km e 10 ferrov. VERGS (193 km) ou (sem) a rodov. 190 km ou (sem) 20 km	92		R. G. Sul
BAGÉ Bagé Aeguiá Agulha Negra José Otávio Seival	8-I	7 036	66 172	Ferrov. VERGS (708 km) ou rodov. 177 km) ou (sem) 105 km	316	SWAG VARIG	Brasil Nacional Grã-Bretanha R. G. Sul

ESTADO DO RIO GRANDE DO SUL

MUNICIPIOS	Mapa	Area km ²	População (Habts.)	TRANSPORTES A CAPITAL ESTADUAL	Em linha reta a Capital km	Empresa Aeroviária	BANCOS
<p>PONTO GONÇALVES</p> <p>P. G.</p> <p>M. e Belo (Catuetá)</p> <p>Im. R.</p> <p>Santa Teresa (Caratinga)</p>	13-K	486	25 168	Ferrov VFRGS (169 km ou rodov (185 km) ou Aéreo (99 km)	99	VARIG	Brasil Província R.G. R. G. Sul Nac. Comercio
<p>BOM JESUS DO TRIUNFO</p> <p>Bom Jesus do Triunfo</p> <p>Cam. da C. G. S.</p> <p>Im. R.</p> <p>Porto Batista</p>	13-I	891	12 767	Rodov (146 km) ou fluv (110 km) ou misto: a) fluv (6 km) General Camara e b) ferrov VFRGS (128 km)	48		
<p>CAÇAPAVA DO SUL</p> <p>Caçapava do Sul</p> <p>S. da Boa Vista</p>	9-H	4 667	33 392	Rodov (306 km) ou 1º. misto: a) rodov (119 km) até Santa Maria e b) ferrov VFRGS (388 km) ou aéreo (265 km) ou 2º. misto: a) rodov 88 km) até Cachoeira do Sul e b) ferrov VFRGS (274 km) ou aéreo (166 km)	225		Província RGS R. G. Sul
<p>CACIQUÍ</p> <p>Caciquí</p> <p>S. S.</p> <p>Uru</p>	7-J	1 845	15 156	Ferrov VFRGS (501 km) ou misto: a) ferrov VFRGS (113 km) até Santa Maria e b) aéreo (265 km) ou rodov (416 km)	350		
<p>CACHOEIRA DO SUL</p> <p>Cachoeira do Sul</p> <p>Atalaia</p> <p>Cerro Branco</p> <p>Dona Francisca</p> <p>Monte Laranjeira</p> <p>R. da S. S.</p>	11-I	6 479	96 067	Rodov (267 km) ou ferrov VFRGS (274 km) ou aéreo aéreo (166 km)	161	VARIG	Brasil Agric. Mercan. Ind. Com. Sul Província RGS Nac. Comercio R. G. Sul
<p>CAI</p> <p>Cai</p> <p>Azevedo</p> <p>F. S.</p> <p>Nova Pádua</p> <p>Nova Petrópolis</p> <p>Porto</p> <p>São José do Hortêncio</p>	11-J	953	40 219	Rodov (68 km) ou misto: a) rodov (32 km) até São Leopoldo e b) ferrov VFRGS (33 km)	49		Ind. Com. Sul Nac. Comercio

ESTADO DO RIO GRANDE DO SUL

MUNICÍPIOS	Mapa	Área km ²	População (Habit.)	TRANSPORTES A CAPITAL ESTADUAL	Fm Inba para a Capital Km	Essenciais Atividades	IA
CAMAQUÃ Camaquã Cambaré	13-G	2 754	35 516	Rodov (164 km)	237		Ind. C. M. R. G. Sul
CANDELÁRIA Candelária Caturçal	11-J	911	22 517	Rodov (280 km) ou 1.º modo: a) rodov (80 km) até C. de Santa Cruz do Sul e b) ferrov VFRGS (274 km) ou aéreo (166 km) ou 2.º modo: a) rodov (40 km) até Santa Cruz do Sul e b) ferrov VFRGS (236 km)	153		Agri. M. Ind. C. M. Nac. C.
CANIELA Canela	15-K	86	9 171	Ferrov VFRGS (145 km) ou rodov (123 km)	83		Ind. C. M. Nac. C.
CANGUSSU Cangussu Carrito Cure	11-F	3 746	58 747	Rodov (204 km) ou 1.º modo: a) rodov (60 km) até Pelotas e b) lacustre (196 km) ou aéreo (230 km)	206		Agri. M. Ind. C. M. R. G. Sul
CANOAS Canóias Canião Santa Rita (Berto Cirio)	14-J	395	10 128	Ferrov VFRGS (14 km) ou rodov (16 km)	12		Agri. M.
CARÁZINHO Carázinho Caramante Tamandaré Carabinho Colorado Carmo-Me-Toque Carbach Caxera	11-M	2 814	56 504	Ferrov VFRGS (680 km) ou rodov (424 km) ou aéreo (284 km)	242	SAVAG VARIG	Agri. M. Ind. C. M. Nac. C. Província R. R. G. Sul
CAXIAS DO SUL Caxias do Sul Caxa Rech Calópolis Santa Lúcia do Pal São Marcos Saca	11-K	819	59 533	Ferrov VFRGS (193 km) ou rodov (133 km)	91		Ind. C. M. Agri. M. Nac. C. Província ROS R. G. SUL Nac. C.

ESTADO DO RIO GRANDE DO SUL

MUNICIPIOS	Mapa	Area km2	População (Habts)	TRANSPORTES A CAPITAL ESTADUAL	Em linha rets a Capital km	Empresa Aeroviação	BANCOS
CRUZ ALTA Cruz Alta Alfredo Brenner Candelária Parulés Panambi Pajuçara Quilombo de Novembro Santa Bárbara do Sul (ex-Blau Nunes) Santa Clara do Ingai	9-M	6 459	65 432	Ferrov VFRGS (550 km) ou rodov (490 km) ou aéreo (288 km)	276	VARIG	Banco Provincia RGS Nac. Comércio R. G. Sul
DOM PEDRITO Dom Pedrito Torquato Severo	7-G	5 001	26 502	Ferrov VFRGS (727 km) ou 1.º misto: a) ferrov VFRGS (322 km) até Pelotas e b) lacustre (196 km) ou 2.º misto: a) ferrov VFRGS (94 km) ou rodov (92 km) até Bagé e b) aéreo (405 km)	350		Banco Nac. Comércio Provincia RGS R. G. Sul
ENCANTADO Encantado Antônio Godói Arvorezinha Fátima Patrial Riverside	13-K	1 306	34 445	Rodov (191 km)	115		Agric. Mercantil Ind. Comércio R. G. Sul
ENCRUZilhADA DO SUL Encruzilhada do Sul Amaral Ferrador Abolição Dom Feliciano	11-II	5 042	41 601	Misto a) rodov (75 km) até Rio Pardo e b) ferrov VFRGS (208 km) ou fluv (270 km)	130		Nac. Comércio R. G. Sul
FRÍCHIM Fríchim Aimorés Aimorés Bom Jardim Candelária Candelária Herval Grande Passo Fundo Quatro Irmãos São Valentim Severino de Almeida	12 O	5 029	120 370	Aéreo (267 km) ou ferrov VFRGS (850 km) ou rodov via Getúlio Vargas (455 km) ou rodov, via Lagoa Vermelha (475 km) ou misto: a) ferrov VFRGS (106 km) ou rodov (110 km) até Passo Fundo e b) aéreo (230 km)	267	Cruz do Sul SAVAG VARIG	Agric. Mercantil Banco Ind. Com. Sul Nac. Comércio Provincia RGS R. G. Sul

ESTADO DO RIO GRANDE DO SUL

MUNICIPIOS	Mais	Area km ²	Populacão (Habs.)	TRANSPORTES A CAPITAL ESTADUAL	Dist. (km)	Avião	Dist. (km)
Agua Antônio Cruz Alta de Inda Fátima Monte D'Urta (Novo Prado) Santa Grande							
AQUI Aquino Camborá	3-K	6 619	19 719	Ferrov VFRGS 848 km ou rodov via 487 km ou ferrov VFRGS 85 km ou rodov 120 km ou fluv (100 km) até Iruyaçuana e Fátima (588 km)	520		Bra R. G. S.
AGUARÃO Aguarião	10-C	2 086	17 148	Ferrov VFRGS 177 km ou rodov (101 km) ou 380 km ou Iruyaçuana (102 km)	250	VARIG	1 R. G. S.
AGUARI Aguari Capirama Cruz Esperança Quarichim	7-K	982	18 987	Ferrov VFRGS 314 km ou rodov via Santa Maria 520 km) ou via a ferrov VFRGS 125 km) ou rodov 110 km) até Santa Maria e b) aéreo (265 km)	347		N L. G. S.
ALIO DE CASTILHOS Alto de Castilhos Borá Cruz Palma Cruz Grande Cruzeiros	9-K	3 412	25 154	Ferrov VFRGS 111 km ou rodov via Santa Maria 170 km) ou via a ferrov VFRGS 73 km ou rodov 100 km) até Santa Maria e b) aéreo (265 km)	250		N R. G. S.
AGÔA VERMELHA Agua Vermelha Alcides da Rocha Barraão Cruzeiros Caçique Doble Clemente Argolo Hibariaras Ibiçá	13-N	6 042	83 631	Rodov (245 km) ou 1º. modo a) rodov (144 km) a Gonçalves e b) ferrov VFRGS (100 km) ou 2º. modo a) a) rodov (108 km) a) P. F. F. b) aéreo (230 km)	179		R. G. S.

ESTADO DO RIO GRANDE DO SUL

MUNICIPIOS	Mapa	Area km ²	População (Habts.)	TRANSPORTES A CAPITAL ESTADUAL	Em linha reta a Capital km	Empresa Aeroviária	BANCOS
PASSO FUNDO Passo Fundo Ag. Santa A. ... C. ... Coxilha L. ... Marau Sertão Tamará Trinta e Cinco	12-M	4 384	103 704	Ferrov VFRGS (711 km) ou rodov (351 km) ou aéreo (230 km)	225	SAVAG VARIG	Brasil Ind. Com. Sul Nac. Comércio Província R.G. R. G. Sul
PELOTAS Pelotas Capão do Leão Dumont	12-E	2 997	129 545	Ferrov VFRGS (936 km) ou rodov (320 km) ou lacustre (196 km) ou aéreo (230 km)	222	Cruz do Sul VARIG SAVAG	Agríc. Mercantil Brasil Ind. Com. Sul Nac. Comércio Província RGS R. G. Sul London Bank
PINHÃO MACHADO Pinhão Machado Pinhão Velho	10-F	2 987	14 329	Rodov (427 km) ou linha: a) rodov (112 km) até Bagé e b) ferrov VFRGS (708 km) ou a rodov (115 km) até Pelotas; a) rodov (120 km) até Pelotas e b) lacustre (196 km) ou aéreo (230 km)	261		Província R.G. R. G. Sul
PIRATINI Piratini	10-F	3 179	21 121	Rodov (421 km) ou linha: a) rodov (117 km) até Pelotas e b) aéreo (230 km) ou lacustre (196 km)	240		
QUARAÍ Quaraí	3-H	3 229	15 792	Ferrov VFRGS (736 km) ou linha: a) ferrov VFRGS (115 km) ou rodov (115 km) até Alagrete e b) aéreo (163 km)	508		Brasil Nac. Comércio R. G. Sul
RIO GRANDE Rio Grande C. ... P. ... P. ... Quarta T. ...	12-L	2 723	78 941	Ferrov VFRGS (958 km) ou rodov (367 km) ou aéreo (270 km) ou lacustre (246 km)	242	SAVAG VARIG	Agríc. Mercantil Brasil Ind. Com. Sul Nac. Comércio Província RGS R. G. Sul

ESTADO DO RIO GRANDE DO SUL

MUNICIPIOS	Mapa	Área km ²	População H.J.4	TRANSPORTES A CAPITAL ESTADUAL	C	A	NOTAS
RIO PARDO Rio Pardo Boiça Cupivarita Povo do Sobrado Rocha do Rei	12-I	3 190	40 438	Ferrov VFRGS (208 km) ou rodov (204 km) ou aereo (270 km)	111		Não Coberto Pro R. G.
ROSÁRIO DO SUL Rosário do Sul	6-I	4 220	28 824	Aéreo (356 km) ou ferrov VFRGS (560 km) ou aereo a) ferrov VFRGS (108 km) ou rodov (100 km) a b) Li- vramento e b) aereo (554 km)	368	VARIG	Prov. R. G. Sul Não Coberto
SANTA CRUZ DO SUL Santa Cruz do Sul Herveiras Monte Alverno São Iéguas Sombu Teresa Tombuda	12-J	2 379	70 036	Ferrov VFRGS (236 km) ou rodov (211 km)	116		Ag. M. B. I. C. N. C. P. R. R. G. C. B. H. L.
SANTA MARIA Santa Maria Arroio do Só Boia do Monte Canóbi Domingo de Aguiar São Martinho Silveira Martins	8-I	3 160	81 271	Ferrov VFRGS (288 km) ou rodov (110 km) ou aereo (265 km)	2-2	VARIG	B. I. C. N. C. P. R. R. G. C. B. H. L.
SANTA ROSA Santa Rosa Alerim Campina Horizontina Porto Lucena Santo Cristo Três de Maio Tucunduva Tuparendi Ubiratama	7-N	4 070	120 731	Ferrov VFRGS (732 km) ou rodov (664 km) ou aereo a) ferrov VFRGS (74 km) ou rodov (66 km) a b) Li- vramento e b) aereo (364 km)			Ag. M. I. C. N. C. R. G. Sul

ESTADO DO RIO GRANDE DO SUL

MUNICÍPIOS	Mapa	Area km ²	População (Habts.)	TRANSPORTES A CAPITAL ESTADUAL	Em linha re a a Capital km	Linprón Aeroviária	BANCOS
SANTA VITÓRIA DO PALMAR Vitória do Palmar	10-A	5 477	15 466	Aéreo (510 km) ou lacustre (536 km)	169	VARIG	Brasil Província RGS R. G. Sul
SANTIANO Santiano	6-K	3 746	31 821	Ferrov VFRGS (584 km) ou misto: a) ferrov VFRGS (196 km) até Santa Maria e b) aéreo (265 km) ou rodov (416 km)	366		Nac. Comércio R. G. Sul
SANTO ANGELO Santo Angelo	8-M	6 246	90 203	Ferrov VFRGS (659 km) ou aéreo (361 km)	351	VARIG	Brasil Ag. fe. Mercantil Ind. Com. Sul Nac. Comércio Província RGS RGS-Cred. R. G.
SANTO ANTONIO Santo Antonio	15-J	1 640	65 882	Rodov (81 km)	70		Província RGS R. G. Sul
NOVO PALMA Novo Palma	4-M	7 036	39 256	Ferrov VFRGS (731 km) ou misto: a) ferrov VFRGS (199 km) ou rodov (199 km) ou fluv (218 km) até Uruguaiana e b) aéreo (588 km)	197		Brasil Nac. Comércio RGS-Cred. R. G.
SANTO ANTONIO DE ASSIS Santo Antonio de Assis	6-J	3 746	23 176	1) Misto: a) rodov (22 km) até a Estação de Jacaqué e b) ferrov VFRGS (551 km) ou 2.º misto: a) rodov (85 km) até Alegrete e b) aéreo (463 km)	381		Nac. Comércio R. G. Sul

ESTADO DO RIO GRANDE DO SUL

MUNICÍPIOS	Mapa	Área km ²	População (Hab.)	TRANSPORTES A CAPITAL E ESTADUAL	Ferrovias (km)	Ferrovias Aéreas	AVIAÇÃO
SÃO FRANCISCO DE PAULA São Francisco de Paula Cazuza Ferreira Cróvia Ipiranga Jaquirana Jua Olva Rancho dos Kroeff Taitihas	15-K	6 155	41 767	Rodov (109 km) ou 1.º modo a rodov (30 km) até Taquara e b) ferrov VFRGS (85 km) ou 2.º modo a rodov (30 km) até Canela e b) ferrov VFRGS (145 km)	100		Não Comporta Provincia R.G.
SÃO GABRIEL São Gabriel Azevelo Sodré Sapiró Tiaraju Vacacal	8-I	7 086	39 179	Ferrov VFRGS (578 km) ou aéreo (307 km)	301	VARIG	Bom Não Comporta Provincia R.G. R.G.S-Capital, Fed
SÃO JERÔNIMO São Jerônimo Arco dos Ratos Barão do Triunfo Batiá	13-I	3 584	50 231	Rodov (60 km) ou fluv (72 km)	49		Apto. Municipal Provincia R.G. R.G. e Fed
SÃO JOSÉ DO NORTE São José do Norte Bejuru Estreito Montardes	12-E	4 404	22 391	Lacustre (249 km) ou onusto. a) lacustre (3 km) até Rio Grande e b) rodov (367 km) ou aéreo (270 km)	237		
SÃO LEOPOLDO São Leopoldo Araricá Campo Bom Dos Irmãos Estância Velha (Genuino Sampalo) Esteio Guanabua Ivoti Jorneta	11-J	881	76 251	Ferrov VFRGS (33 km) ou rodov (36 km) ou fluv (102 km)	27		Bom Apto. Municipal Fed. Com. e Fed. Não Comporta Provincia R.G.S R.G.S-I

ESTADO DO RIO GRANDE DO SUL

MUNICIPIOS	Mapa	Area km2	População (Habs)	TRANSPORTES A CAPITAL ESTADUAL	Em linha reta a Capital km	Empresa Aeroviária	BANCOS
Santa Maria do Herval (Padre Eterno)							
SÃO LOURENÇO DO SUL Lorenço do Sul Boqueirão	12-F	2 217	32 195	Rodov (228 km) ou misto: a) rodov (81 km) até Pelotas e b) lacustre (196 km) ou aéreo (230 km)	166		Ind. Com. Sul
SÃO LUÍS GONZAGA São Luís Gonzaga Caul até Cerro Largo Guaraní das Missões (Guaramano) M... P... Navar R... G... S... N...au	6-M	6 712	74 236	Ferrov VFRGS (700 km) ou misto: a) rodov (8 km) até Santo Angelo e b) aéreo (361 km)	403		Nac. Comércio Provincia RGS R. G. Sul
SÃO PELLEDO DO SUL São Pedro do Sul	8-J	921	11 745	Ferrov VFRGS (444 km) ou rodov (516 km) ou misto: a) ferrov VFRGS (55 km) ou rodov (46 km) até Santa Maria e b) aéreo (265 km)	297		Nac. Comércio
SÃO SEBASTIÃO	9-I	3 178	25 768	Rodov, via Santa Maria (478 km) ou misto: a) rodov (2 km) até Santa Maria e b) ferrov VFRGS (378 km) ou aéreo (235 km)	227		R. G. Sul
SÃO SEBASTIÃO DO SUL	10-N	3 300	55 861	Rodov, via Passo Fundo (465 km) ou rodov, via Soledade (480 km) ou misto: a) rodov (60 km) até Carazinho e b) ferrov VFRGS (680 km) ou aéreo (218 km)	287		Agric. Mercantil Ind. Com. Sul R. G. Sul
SANTA RITA DO SUL	10-K	1 265	2 215	Rodov (328 km) ou misto: a) rodov (102 km) até Cachoeira do Sul e b) ferrov VFRGS (271 km) ou aéreo (166 km)	187		Agric. Mercantil Ind. Com. Sul R. G. Sul
SOLIDADE	11-L	6 408	96 484	Rodov (321 km) ou misto: a) rodov (90 km) até Passo Fundo e b) aéreo (230 km) ou ferrov VFRGS (714 km)	170		Agric. Mercantil R. G. Sul

ESTADO DO RIO GRANDE DO SUL

MUNICIPIOS	Mapa	Area km ²	População (Hab.)	TRANSPORTES A CAPITAL ESTADUAL	Em linha reta a Capital Km	Em linha aérea Km	BANCOS
Camargo Depósito Fapimoso Fontoura Xavier Itapuitan Jacuizinho Lagoão Maurício Cardoso Tunas							
TAPES Tapes Carro Grande Vasconcelos	13-II	1 863	23 789	Rodov (101 km) ou lacoste ()	76		Banco R. G. S.
TAQUARA Taquara Grunaldo Irecema Padilha Parobé Santa Cristina Três Coróas	15-J	1 281	51 583	Ferrov VFRGS (88 km) ou rodov, via Murungaba (69 km) ou rodov, via São Leopoldo (91 km)	57		Agri. M. S. I Ind. C. S. S. N. C. S. R. G. S.
TAQUARI Taquari Bon Retiro do Sul (Inhandava) Paverama Tabal	13-J	1 001	28 053	Rodov (140 km) ou fluv (108 km)	62		Agri. M. S. I N. C. S. R. G. S.
TÔRRES Tôrres Guananazes Morro Azul Piratuba	17-K	1 154	31 017	Rodov (216 km)	161		
TRÊS PASSOS Três Passos Alto Uruguai Campo Novo Crissiumal Ivagai	8-O	4 131	112 779	Rodov (756 km) ou m. to. a) rodov (188 km) a) San- to Angelo e b) ferrov VFRGS (659 km) ou aéreo () 1 km	383		Agri. M. S. I

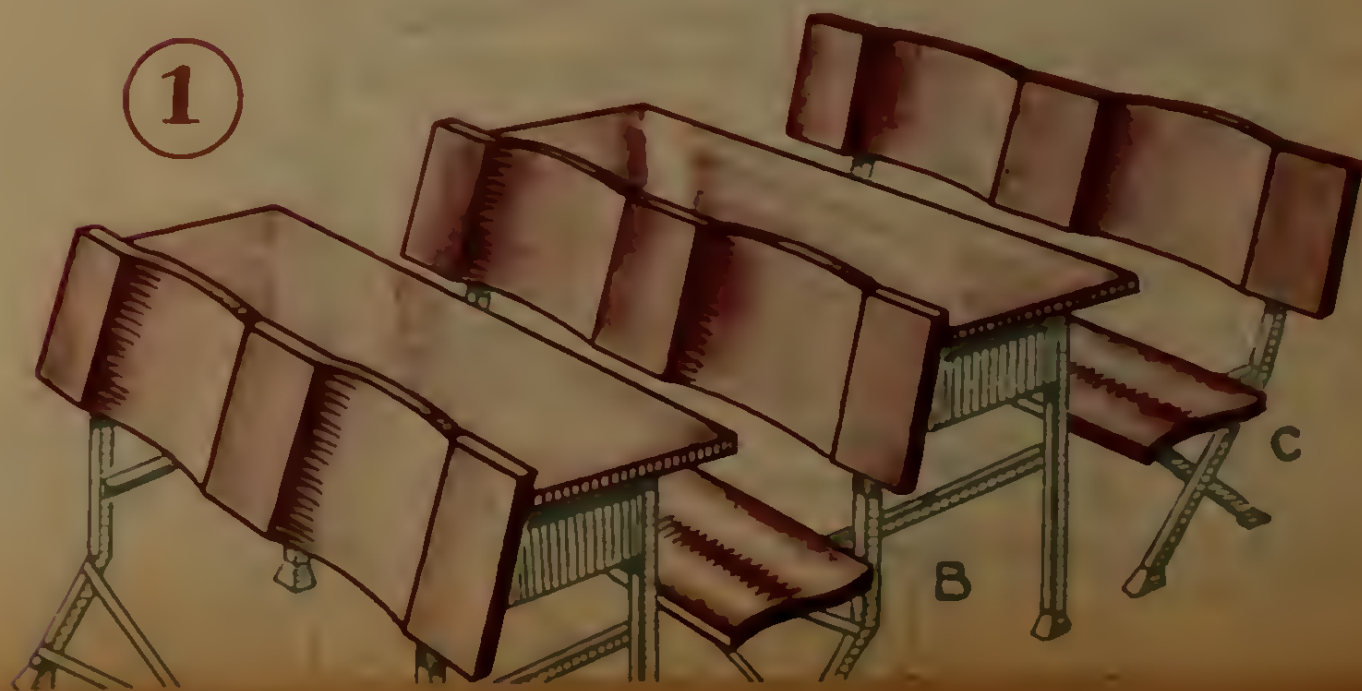
ESTADO DO RIO GRANDE DO SUL

MUNICIPIOS	Mapa	Area km ²	População (Habts.)	TRANSPORTES A CAPITAL ESTADUAL	Em linha reta a Capital Km	Empresa Aeroviária	BANCOS
Redeadora Santo Augusto Tenente Portela							
TUPANCIRETÁ Tupanciretá Jari Jóia Toropi	9-L	4 100	25 730	Ferrov VFRGS (457 km) ou 1.º misto: a) ferrov VFRGS (63 km) ou rodov (60 km) até Cruz Alta e b) aéreo (288 km) ou 2.º misto: a) ferrov VFRGS (99 km) até Santa Maria e b) aéreo (265 km)	275		Nac. Comércio Província RGS R. G. Sul
URUGUAIANA Uruguiana Barra do Quarai	2-J	6 955	49 785	Ferrov VFRGS (762 km) ou rodov (847 km) ou aéreo (588 km)	566	VARIG	Brasil Nac. Comércio Província RGS RGS-Créd. R. G. Soc. Com. Sul Br. Lt.
VACARIA Vacaria Cachoeira Grande Imbuíbal Itatira Ipé Itum Korff Mun. Capões Pitanga da Serra Santo Antônio	15-M	5 812	42 180	Rodov (212 km) ou misto: a) rodov (109 km) até Caxias do Sul e b) ferrov VFRGS (193 km)	160		Brasil Província RGS RGS-Créd. R. G.
VENÂNCIO AIRES Venâncio Aires Bom Jardim Marante	12-J	780	31 527	Rodov (186 km) ou 1.º misto: a) rodov (33 km) até Santa Cruz do Sul e b) ferrov VFRGS (236 km) ou 2.º misto: a) rodov (66 km) até General Câmara e b) ferrov VFRGS (128 km) ou fluv (78 km)	97		Agríc. Mercantil Ind. Com. Sul Nac. Comércio Província RGS
VIRANÓPOLIS Viranópolis Castiporã Fagundes Varela	13-I	888	20 627	Rodov (223 km) ou misto: a) rodov (40 km) até Bento Gonçalves e b) ferrov VFRGS (160 km)	143		Nac. Comércio R. G. Sul
VIAMÃO Viçosa Itaqui	14-I	2 167	21 016	Rodov (22 km)	22		

Conjunto dos móveis "A"


Carteiras escolares

TIPO SANFONA





ESTADO DO
RIO GRANDE
DO SUL
ESCALA

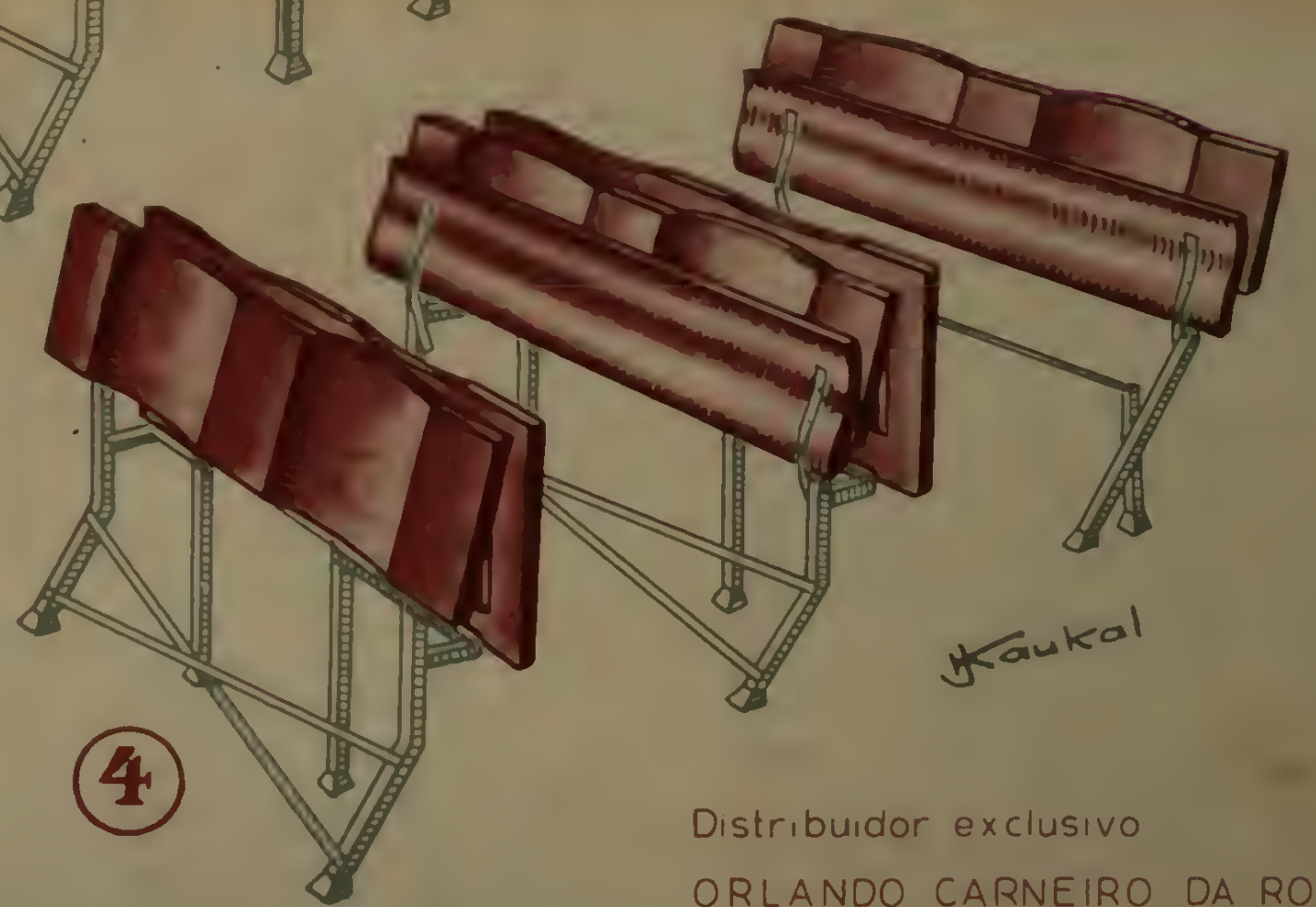
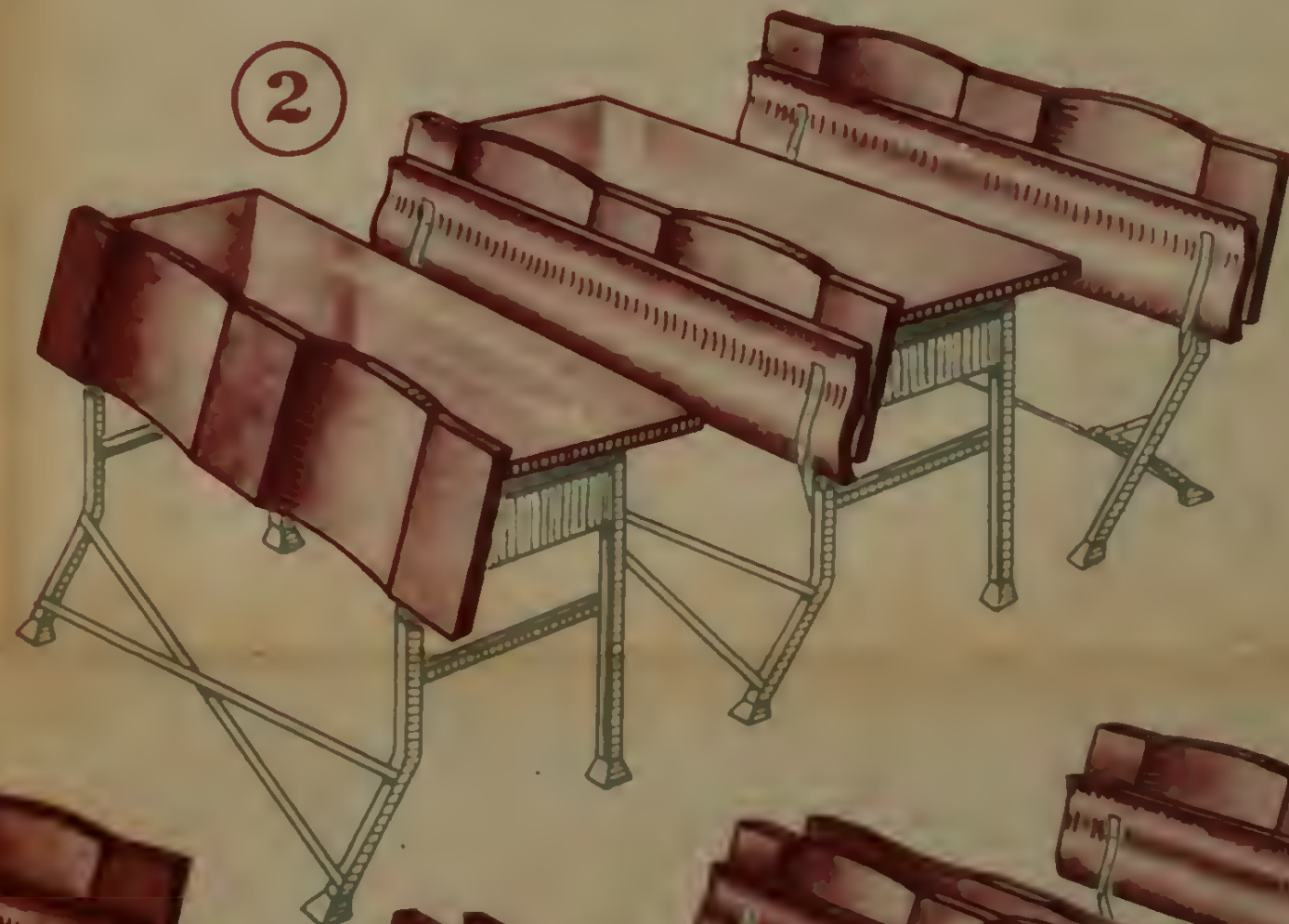
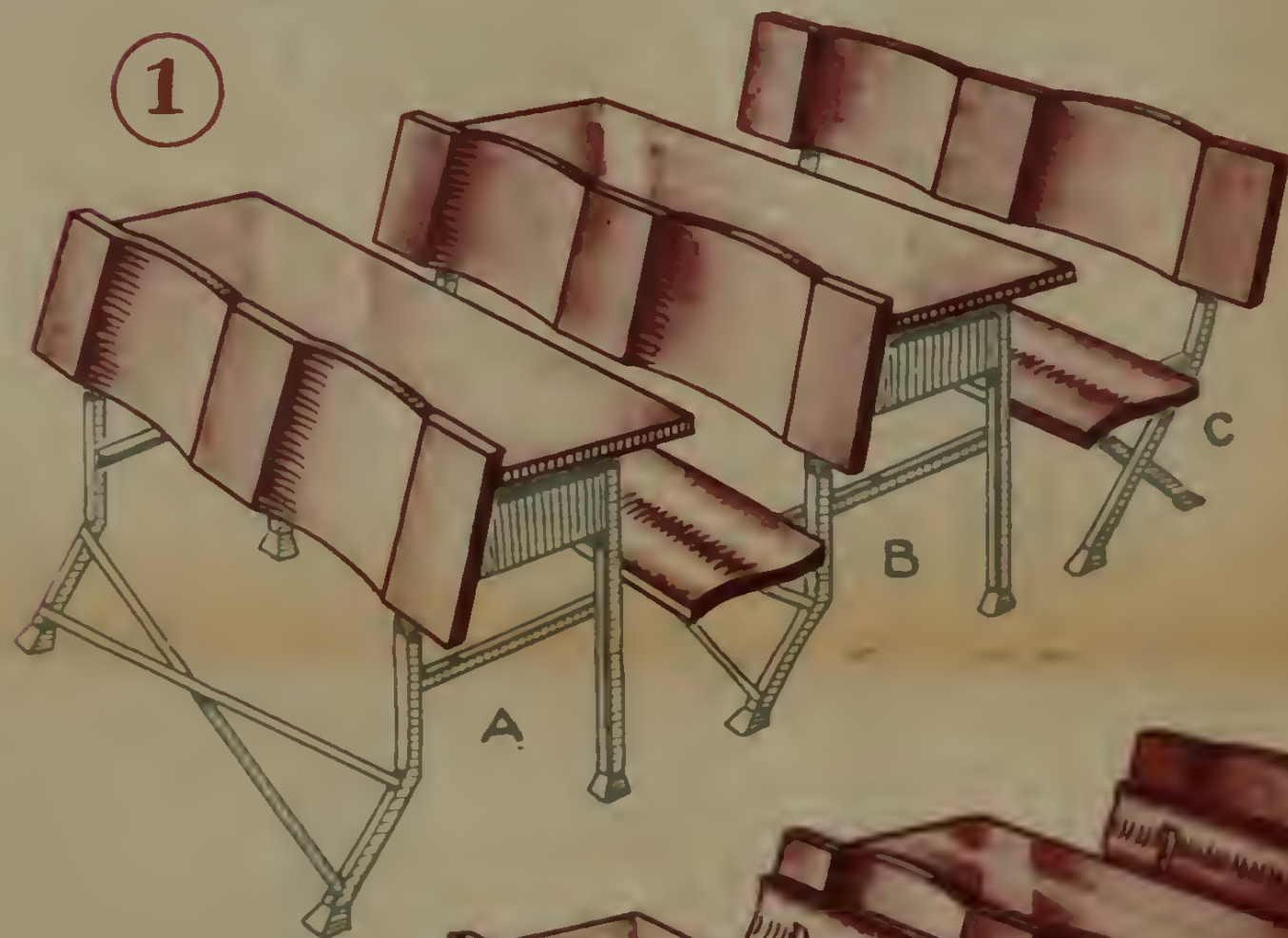


OCEANO ATLANTICO

Chaves

Conjunto dos móveis "A" -- "B" -- "C".

Carteiras escolares desmontáveis
TIPO SANFONA MARCA Sando



Carteiras anatomicas

Patenteadas

Distribuidor exclusivo

ORLANDO CARNEIRO DA ROCHA
RUA DO ESPIRITO SANTO 500 FONE 4-1106

BELO HORIZONTE MINAS GERAIS

ESTADO DE MATO GROSSO				CAPITAL: CUIABÁ		
AREA (Km ²)	POPULAÇÃO	Nº DE MUNICIPIOS	Nº DE DISTRITOS	AREA (Km ²)	POPULAÇÃO	NOMES DOS DISTRITOS
1.262.572	528.451	35	109	177.090	56.867	Cuiabá, Acorizal Chapada dos Guimarães Coxipó da Ponte Coxipó do Ouro Engenho, Guia Jangada Passagem da Conceição



EMPRESAS AÉREAS:	
Cruz Sul	Nacional
Panair	

COORDENADAS DA CAPITAL:

Lat (S) 15° 35'

Long (W Gr) 56° 00'

Alt m 150



TRANSPORTES AO RIO DE JANEIRO (RJ):

Aéreo (1.890 km) ou 1.º misto a) rodov (850 km) até Campo Grande e b) vide "Campo Grande" ou 2.º misto a) fluv (863 km) ou aéreo (415 km) até Corumbá, b) fluv (180 km) até Porto Esperança e c) ferrov. EFNOB (1.273 km) até Baurú, SP, EFS (425 km) ou CPEF em tráfego mútuo com a EFSJ (402 km) até São Paulo, SP e EFCB (499 km)



ESTADO DE MATO GROSSO

BANCOS EXISTENTES NA CAPITAL

Bra-1					Cred. Terr. da			CB M. Rev.
MUNICIPIOS	Mapa	Área km ²	População (Habs.)	TRANSPORTES A CAPITAL ESTADUAL		Distância Capital Km	Empresas Aerovias	BA. Prod.
ALTO ARAGUAIA Alto Araguaia Alto Garças Itiquira Ponte Branca	7-G	18.634	11.175	R. L. v. 665 km ou mais a r. l. v. 180 km até Gu- yabara e b. aéreo (313 km)		363		
AMAMBÁ Amambá (ex-Patrimônio União) Antônio João Iguatemi	6-B	12.475	16.398	R. L., Ferrov., Fuv., aéreo		870		
APARECIDA DO TABOADO Aparecida do Taboado	9-E	2.800	3.443	M. L. a R. L. v. 192 km - 53 Lag. a b. Ferrov. EFN OB (120 km) até Campo Grande ou b. 788 km) ou Ferrov. FNOB (370 km) até Posto Esperança e d. Fuv. 1.044 km		732		
AQUIDAUANA Aquidauana Jatobá Taunay	5-F	23.237	21.450	Aéreo (54 km) R. L. v. via Campo Grande (1.000 km) ou 1.000 km até ferrovia FNOB (220 km) até Posto de origem Fuv. 1.040 km ou 2.000 km até ferrovia FNOB (120 km) ou R. L. v. 150 km até Campo Grand e b. aéreo (708 km)		554	Cruz Sul	Borracha Navegação Caucho Prod.
ARIPUANÁ Aripuaná	2-M	151.118		M. L. a Fuv. (1.226 km) até Guajará-Mirim G. R. e b. aéreo (1.158 km)		750		
BARRA DO BUGRES Barra do Bugre Tapiáçu	4-I	18.001	3.212	1. M. L. a r. l. v. 115 km a b. R. L. v. Odebrecht (115 km) ou 2. r. l. v. 115 km a b. r. l. v. 115 km) ou Fuv. 1.000 km até Campo Grande (180 km)		127		
BARRA DO GARÇAS (ex-Araguaia-3) Ponte do Garças Araguaiana Cachibó São Félix	8-II	181.082	6.833	Aéreo (122 km) ou 1.000 km a r. l. v. (200 km) até Santarém e b. aéreo (200 km) ou 2. r. l. v. 115 km a b. r. l. v. 115 km) ou Fuv. 1.000 km até Campo Grande (180 km) ou R. L. v. 180 km		432	National	

ESTADO DE MATO GROSSO

MUNICIPIOS	Mapa	Area km ²	População (Habts)	TRANSPORTES A CAPITAL ESTADUAL	Em linha reta a Capital Km	Empresa Aeroviária	BANCOS
BELA VISTA Bela Vista Caracol Jardim	5-G	11 437	16 585	Aéreo (720 km) ou rodov, via Aquidauna e Campo Grande (1 292 km) ou 1.º misto: a) rodov (280 km) até Miranda, b) ferrov (151 km) até Pôrto Esperança e c) fluv (1 041 km) ou 2.º misto: a) fluv () até Corumbá e b) aéreo (415 km)	720	Nacinnal Cruz.do Sul	
BONITO Bonito	5-D	5 030	4 551	Rodov, via Nioaque e Campo Grande (1 131 km) ou 1.º misto: a) rodov, via Nioaque (227 km) até Miranda b) ferrov EFNOB (151 km) até Pôrto Esperança, c) fluv (180 km) até Corumbá e d) aéreo (415 km) ou fluv (864 km) ou 2.º misto: a) rodov, via Nioaque (132 km) até Aquidauna, b) ferrov EFNOB (150 km) até Campo Grande, c) aéreo (768 km) ou ferrov EFNOB (379 km) até Pôrto Esperança e d) fluv (1.044 km)	615		
CÁCERES Cáceres Pôrto Esperidião	4-H	42 333	19 527	Aéreo (180 km) ou rodov (322 km)	180		Brasil
CAMAPUÁ Camapuã	7-E	12 791	9 556	Rodov e aéreo	495		
CAMPO GRANDE Campo Grande Jaraguari Sidrolândia Terenos	6-E	17 665	58 305	Aéreo (768 km) ou rodov (850 km) ou misto: a) ferrov EFNOB (379 km) até Pôrto Esperança e b) fluv (1 044 km)	560	Nacinnal Cruz.do Sul Panair Real	Brasil Estado SP Nac. Com. Prod
CORUMBÁ Corumbá Albuquerque Amolar Ladário Nhecolândia (ex-Mercedes) Paiaguás Pôrto Esperança	4-F	61 604	39 913	Aéreo (415 km) ou fluv (864 km)	416	Nacional Cruz.do Sul Panair Real	Brasil Nac. Com. Prod CB Financial
COXIM (ex-Herculânea) Coxim (ex-Herculânea) Coronel Galvão	6-F	30 151	8 613	Aéreo (350 km) ou rodov (563 km) ou misto: a) rodov (287 km) e aéreo (768 km) ou rodov (850 km) até Campo Grande	350	Nacional	

ESTADO DE MATO GROSSO

MUNICIPIOS	Mapa	Área km ²	População (Hab.)	TRANSPORTES A CAPITAL ESTADUAL	Estados Conexões Km	Tipos de Transporte	BANCO
DIAMANTINO Diamantino Alto Paraguai Itaiti	5-I	134 930	4 280	Rodov (211 km)	155		
DOURADOS Dourados Caarapó Guaçú Juti (ex-Santa Luzia)	6-C	20 246	23 019	Aéreo (740 km) ou rodov, via Maracaju e Campo Grande (1 115 km) ou 1.º misto: a) rodov, via Maracaju (264 km) até Campo Grande e b) aéreo (768 km) ou rodov (850 km) ou 2.º misto: a) rodov (108 km) até Maracaju, b) ferrov L'FNOB (173 km) até Campo Grande e c) aéreo (768 km) ou rodov (850 km)	740	Nacional Real	
GUIRATINGA Guiratinga Alcantilado Batovi Caseununga Tesouro Tonixoreu	7-II	14 296	19 176	Aéreo (313 km) ou rodov (485 km)	364	Nacional	Brasil
MARACAJU Maracaju Livânia (ex-Vista Alegre)	6-D	6 226	5 804	Rodov, via Campo Grande (1 005) ou misto: a) rodov (156 km) ou ferrov L'FNOB (173 km) até Campo Grande e b) aéreo (768 km) ou rodov (850 km)	873		Brasil
MATO GROSSO Mato Grosso Aguapeí	2-I	63 004	2 905	Rodov (682 km) ou misto: a) rodov (360 km) até Cáceres e b) aéreo (180 km)	418		
MIRANDA Miranda	5-E	7 918	7 688	Rodov, via Campo Grande (1 100 km) ou ferrov (151 km) até Port. Lezíria, b) flux (180 km) até Curitiba e c) flux (864 km) ou aéreo (415 km)	515		
NIOAQUE Nioaque Guaí Lopes do Laguna	5-D	5 006	6 822	Rodov, via Campo Grande (1 900 km) ou 1.º misto: a) rodov (151 km) até Maracaju, b) ferrov L'FNOB (173 km) até Campo Grande e c) flux (180 km) até Curitiba e d) aéreo (415 km) ou flux (864 km) ou 2.º misto: a) rodov (80 km) até Aquidauana e b) ferrov L'FNOB (173 km) até Campo Grande e c) aéreo (768 km) ou rodov (850 km)			

ESTADO DE MATO GROSSO

MUNICIPIOS	Mapa	Area km ²	População (Habs.)	TRANSPORTES A CAPITAL ESTADUAL	Umidade relativa Celsius km	Engenharia Aeroviana	BANCO
NOSSA SENHORA DO LIVRAMENTO (ex-São José dos Campos) Nome: Senhora do Livramento Pirizal	5-II	4 702	11 503	Rodov. (10 km)			
PARANÁIBA Paranáiba Bús Caculéia Inocência Paranáiba	9-E	20 658	22 711	Município: a rodov. (222 km) a 6 Três Lagoas (100 km) ou rodov. (120 km) a 6 Campo Grande (170 km) ou rodov. (703 km) ou rodov. (850 km)	187		
PACONÓ Pacoti R. Agrícola	5-II	17 506	13 195	Aérea (109 km) ou rodov. (121 km)	102	Nacional	
POÇUA BRANCA Poçua Branca Luz de Inocência C. A. de São João Luz de Poçua	5-C	11 903	20 827	Aérea (75 km) ou rodov. (100 km) ou rodov. (175 km) a 6 Mato Grosso do Sul (173 km) ou 6 Campo Grande (170 km) ou rodov. (87) km	77	Nacional Paul	Banco
PÓRTO MURTINHO Pórt. Murtinho	4-D	17 512	8 441	Rodov. Via Jussara (360 km) ou rodov. (311 km) a 6 Campo Grande (130 km) a 6 Campo Grande (130 km)	70		
PONORÉ Ponoré Ato Cuiabá C. A. de Poçua Luz de Poçua P. de Poçua T. de Poçua	6-II	25 501	22 074	Rodov. (250 km) ou rodov. (18) km	204	Nacional	
PÓRTO DO RIO PARDO Pórt. do Rio Pardo	7-I	15 193	3 620	Município: a 6 FENOB (122 km) a 6 FENOB (111 km) a 6 Campo Grande (170 km) ou rodov. (703 km) ou rodov. (87) km	187		

ESTADO DE MATO GROSSO

MUNICIPIOS	Mapa	Área km ²	População (Habts)	TRANSPORTES A CAPITAL ESTADUAL	Em linha km	Aviação	BANCO
RIO BRILHANTE (ex-Caeté) Rio Brilhante (ex-Caimás) Aroeira Ivinheima	6-C	20 007	8 895	Rodov, via Campo Grande 1 042 km ou misto a) rodov 82 km até Maracaju, b) ferrov LFNOB (173 km) até Campo Grande e c) aéreo (768 km) ou rodov (850 km)	708		
ROCHEDO Rochedo (ex-Taveira) Corguinho	6-E	0 512	9 366	Rodov, ferrov, fluv e aéreo	507		
ROSÁRIO DO OESTE Rosário do Oeste Arruda Bauxi Nobres Prata Rica	5-I	27 528	17 131	Rodov (115 km)	92		
SANTO ANTONIO DO LEVERGER (ex-Leveger) Santo Antônio do Leverger (ex-Leverger) Barão do Melgaço (ex-Chacororé) Joselandia	5-II	23 672	17 901	Rodov (36 km) ou fluv (40 km)	32		
TRÊS LAGOAS Três Lagoas Água Clara Alto Suceuriú Garcias Véstia Navantina	5-D	43 800	19 005	Aéreo (738 km) ou misto: a) ferrov LFNOB (420 km) até Campo Grande e b) aéreo (768 km) ou rodov (850 km)	738	Panair	Brasil
VÁRZEA GRANDE Várzea Grande Bom Sucesso	5-II	2 643	5 563	Rodov 12 km	6		

Time	Temp	Wind	Clouds	Remarks
0800	65	SW 10	100	Clear
0900	68	SW 12	100	Clear
1000	70	SW 15	100	Clear
1100	72	SW 18	100	Clear
1200	75	SW 20	100	Clear
1300	78	SW 22	100	Clear
1400	80	SW 25	100	Clear
1500	82	SW 28	100	Clear
1600	85	SW 30	100	Clear
1700	88	SW 32	100	Clear
1800	90	SW 35	100	Clear
1900	92	SW 38	100	Clear
2000	95	SW 40	100	Clear
2100	98	SW 42	100	Clear
2200	100	SW 45	100	Clear
2300	102	SW 48	100	Clear
0000	105	SW 50	100	Clear
0100	108	SW 52	100	Clear
0200	110	SW 55	100	Clear
0300	112	SW 58	100	Clear
0400	115	SW 60	100	Clear
0500	118	SW 62	100	Clear
0600	120	SW 65	100	Clear
0700	122	SW 68	100	Clear
0800	125	SW 70	100	Clear
0900	128	SW 72	100	Clear
1000	130	SW 75	100	Clear
1100	132	SW 78	100	Clear
1200	135	SW 80	100	Clear
1300	138	SW 82	100	Clear
1400	140	SW 85	100	Clear
1500	142	SW 88	100	Clear
1600	145	SW 90	100	Clear
1700	148	SW 92	100	Clear
1800	150	SW 95	100	Clear
1900	152	SW 98	100	Clear
2000	155	SW 100	100	Clear
2100	158	SW 102	100	Clear
2200	160	SW 105	100	Clear
2300	162	SW 108	100	Clear
0000	165	SW 110	100	Clear
0100	168	SW 112	100	Clear
0200	170	SW 115	100	Clear
0300	172	SW 118	100	Clear
0400	175	SW 120	100	Clear
0500	178	SW 122	100	Clear
0600	180	SW 125	100	Clear
0700	182	SW 128	100	Clear
0800	185	SW 130	100	Clear
0900	188	SW 132	100	Clear
1000	190	SW 135	100	Clear
1100	192	SW 138	100	Clear
1200	195	SW 140	100	Clear
1300	198	SW 142	100	Clear
1400	200	SW 145	100	Clear
1500	202	SW 148	100	Clear
1600	205	SW 150	100	Clear
1700	208	SW 152	100	Clear
1800	210	SW 155	100	Clear
1900	212	SW 158	100	Clear
2000	215	SW 160	100	Clear
2100	218	SW 162	100	Clear
2200	220	SW 165	100	Clear
2300	222	SW 168	100	Clear
0000	225	SW 170	100	Clear
0100	228	SW 172	100	Clear
0200	230	SW 175	100	Clear
0300	232	SW 178	100	Clear
0400	235	SW 180	100	Clear
0500	238	SW 182	100	Clear
0600	240	SW 185	100	Clear
0700	242	SW 188	100	Clear
0800	245	SW 190	100	Clear
0900	248	SW 192	100	Clear
1000	250	SW 195	100	Clear
1100	252	SW 198	100	Clear
1200	255	SW 200	100	Clear
1300	258	SW 202	100	Clear
1400	260	SW 205	100	Clear
1500	262	SW 208	100	Clear
1600	265	SW 210	100	Clear
1700	268	SW 212	100	Clear
1800	270	SW 215	100	Clear
1900	272	SW 218	100	Clear
2000	275	SW 220	100	Clear
2100	278	SW 222	100	Clear
2200	280	SW 225	100	Clear
2300	282	SW 228	100	Clear
0000	285	SW 230	100	Clear
0100	288	SW 232	100	Clear
0200	290	SW 235	100	Clear
0300	292	SW 238	100	Clear
0400	295	SW 240	100	Clear
0500	298	SW 242	100	Clear
0600	300	SW 245	100	Clear
0700	302	SW 248	100	Clear
0800	305	SW 250	100	Clear
0900	308	SW 252	100	Clear
1000	310	SW 255	100	Clear
1100	312	SW 258	100	Clear
1200	315	SW 260	100	Clear
1300	318	SW 262	100	Clear
1400	320	SW 265	100	Clear
1500	322	SW 268	100	Clear
1600	325	SW 270	100	Clear
1700	328	SW 272	100	Clear
1800	330	SW 275	100	Clear
1900	332	SW 278	100	Clear
2000	335	SW 280	100	Clear
2100	338	SW 282	100	Clear
2200	340	SW 285	100	Clear
2300	342	SW 288	100	Clear
0000	345	SW 290	100	Clear
0100	348	SW 292	100	Clear
0200	350	SW 295	100	Clear
0300	352	SW 298	100	Clear
0400	355	SW 300	100	Clear
0500	358	SW 302	100	Clear
0600	360	SW 305	100	Clear
0700	362	SW 308	100	Clear
0800	365	SW 310	100	Clear
0900	368	SW 312	100	Clear
1000	370	SW 315	100	Clear
1100	372	SW 318	100	Clear
1200	375	SW 320	100	Clear
1300	378	SW 322	100	Clear
1400	380	SW 325	100	Clear
1500	382	SW 328	100	Clear
1600	385	SW 330	100	Clear
1700	388	SW 332	100	Clear
1800	390	SW 335	100	Clear
1900	392	SW 338	100	Clear
2000	395	SW 340	100	Clear
2100	398	SW 342	100	Clear
2200	400	SW 345	100	Clear
2300	402	SW 348	100	Clear
0000	405	SW 350	100	Clear
0100	408	SW 352	100	Clear
0200	410	SW 355	100	Clear
0300	412	SW 358	100	Clear
0400	415	SW 360	100	Clear
0500	418	SW 362	100	Clear
0600	420	SW 365	100	Clear
0700	422	SW 368	100	Clear
0800	425	SW 370	100	Clear
0900	428	SW 372	100	Clear
1000	430	SW 375	100	Clear
1100	432	SW 378	100	Clear
1200	435	SW 380	100	Clear
1300	438	SW 382	100	Clear
1400	440	SW 385	100	Clear
1500	442	SW 388	100	Clear
1600	445	SW 390	100	Clear
1700	448	SW 392	100	Clear
1800	450	SW 395	100	Clear
1900	452	SW 398	100	Clear
2000	455	SW 400	100	Clear
2100	458	SW 402	100	Clear
2200	460	SW 405	100	Clear
2300	462	SW 408	100	Clear
0000	465	SW 410	100	Clear
0100	468	SW 412	100	Clear
0200	470	SW 415	100	Clear
0300	472	SW 418	100	Clear
0400	475	SW 420	100	Clear
0500	478	SW 422	100	Clear
0600	480	SW 425	100	Clear
0700	482	SW 428	100	Clear
0800	485	SW 430	100	Clear
0900	488	SW 432	100	Clear
1000	490	SW 435	100	Clear
1100	492	SW 438	100	Clear
1200	495	SW 440	100	Clear
1300	498	SW 442	100	Clear
1400	500	SW 445	100	Clear
1500	502	SW 448	100	Clear
1600	505	SW 450	100	Clear
1700	508	SW 452	100	Clear
1800	510	SW 455	100	Clear
1900	512	SW 458	100	Clear
2000	515	SW 460	100	Clear
2100	518	SW 462	100	Clear
2200	520	SW 465	100	Clear
2300	522	SW 468	100	Clear
0000	525	SW 470	100	Clear
0100	528	SW 472	100	Clear
0200	530	SW 475	100	Clear
0300	532	SW 478	100	Clear
0400	535	SW 480	100	Clear
0500	538	SW 482	100	Clear
0600	540	SW 485	100	Clear
0700	542	SW 488	100	Clear
0800	545	SW 490	100	Clear
0900	548	SW 492	100	Clear
1000	550	SW 495	100	Clear
1100	552	SW 498	100	Clear
1200	555	SW 500	100	Clear
1300	558	SW 502	100	Clear
1400	560	SW 505	100	Clear
1500	562	SW 508	100	Clear
1600	565	SW 510	100	Clear
1700	568	SW 512	100	Clear
1800	570	SW 515	100	Clear
1900	572	SW 518	100	Clear
2000	575	SW 520	100	Clear
2100	578	SW 522	100	Clear
2200	580	SW 525	100	Clear
2300	582	SW 528	100	Clear
0000	585	SW 530	100	Clear
0100	588	SW 532	100	Clear
0200	590	SW 535	100	Clear
0300	592	SW 538	100	Clear
0400	595	SW 540	100	Clear
0500	598	SW 542	100	Clear
0600	600	SW 545	100	Clear
0700	602	SW 548	100	Clear
0800	605	SW 550	100	Clear
0900	608	SW 552	100	Clear
1000	610	SW 555	100	Clear
1100	612	SW 558	100	Clear
1200	615	SW 560	100	Clear
1300	618	SW 562	100	Clear
1400	620	SW 565	100	Clear
1500	622	SW 568	100	Clear
1600	625	SW 570	100	Clear
1700	628	SW 572	100	Clear
1800	630	SW 575	100	Clear
1900	632	SW 578	100	Clear
2000	635	SW 580	100	Clear
2100	638	SW 582	100	Clear
2200	640	SW 585	100	Clear
2300	642	SW 588	100	Clear
0000	645	SW 590	100	Clear
0100	648	SW 592	100	Clear
0200	650	SW 595	100	Clear
0300	652	SW 598	100	Clear
0400	655	SW 600	100	Clear
0500	658	SW 602	100	Clear
0600	660	SW 605	100	Clear
0700	662	SW 608	100	Clear
0800	665	SW 610	100	Clear
0900	668	SW 612	100	Clear
1000	670	SW 615	100	Clear
1100	672	SW 618	100	Clear
1200	675	SW 620	100	Clear
1300	678	SW 622	100	Clear
1400	680	SW 625	100	Clear
1500	682	SW 628	100	Clear
1600	685	SW 630	100	Clear
1700	688	SW 632	100	Clear
1800	690	SW 635	100	Clear
1900	692	SW 638	100	Clear
2000	695	SW 640	100	Clear
2100	698	SW 642	100	Clear
2200	700	SW 645	100	Clear
2300	702	SW 648	100	Clear
0000	705	SW 650	100	Clear
0100	708	SW 652	100	Clear
0200	710	SW 655	100	Clear
0300	712	SW 658	100	Clear
0400	715	SW 660	100	Clear
0500	718	SW 662	100	Clear
0600	720	SW 665	100	Clear
0700	722	SW 668	100	Clear
0800	725	SW 670	100	Clear
0900	728	SW 672	100	Clear
1000	730	SW 675	100	Clear
1100	732	SW 678	100	Clear
1200	735	SW 680	100	Clear
1300	738	SW 682	100	Clear
1400	740	SW 685	100	Clear
1500	742	SW 688	100	Clear
1600	745	SW 690	100	Clear
1700	748	SW 69		

ESTADO DE GOIÁS				CAPITAL: GOIÂNIA		
ÁREA (Km ²)	POPULAÇÃO	N.º DE MUNICÍPIOS	N.º DE DISTRITOS	ÁREA (Km ²)	POPULAÇÃO	NOMES DOS DISTRITOS
622 463	1.234 740	77	166	3 874	55 423	Goânia Goianira



EMPRESAS AÉREAS:

Aerovias Cruz Sul
 Nacional Panair
 Vasp

COORDENADAS DA CAPITAL

Lat S 16 41
 Long W Gr 49 17
 Alt (m) 725



TRANSPORTES AO RIO DE JANEIRO (DF).

Rodov. via Uberab., MG. e São Paulo, SP (1 510 km) ou aereo (1 098 km) ou misto a) rodov. (62 km) ate Avaias e b) ferrov. EFG (342 km) ate Araguari, MG (MEF (711 km) ate Campinas, SP (PEF em trafego) e com a EFSJ (106 km) ate São Paulo, SP e EFCB (199 km)

ESTADO DE GOIÁS

BANCOS EXISTENTES NA CAPITAL

MUNICIPIOS	Mapa	Area km ²	População (Hab.)	TRANSPORTES A CAPITAL ESTADUAL	BANCOS	
					População Área	BANCOS
ANÁPOLIS Anápolis Brazabrantes Damião Goiânia Matão Souzaia	10-II	2 511	50 880	Rodov. 62 km su-oro 10 km	60	Com. In. MG Crédito Res. MG Imob. Merc. Bras.
ANICUNS Anicuns	10-II	2 760	10 808	Rodov. via Nauró, Santa Bárbara e Trinalde 10 km	88	Imob. Merc. Bras.
ARAGUACEMA Araguacema Couto Magalhães Pau d'Arco Tupirama	10-N	36 819	13 818	1. Mau. a fluv. 1 000 km até Arua e b rodov. 31 km ou 2. Mau. a cav. 270 km até P. de Anicuns 11 km via Arua 80 km	868	
ARAGUATINS Araguatins	11-P		4 321	Mau. a cav. 120 km até Iguaçu e b fluv. via Tomaz de Aquino, P. de Alagoas e Foz de Iguaçu	1 221	
ARRAIAS Arraias	12-J	8 983	7 106	1. Mau. a cav. 141 km até Planaltina, 1. rodov. 210 km até Aruaçu, 1. rodov. 110 km até Itapaci, 1. rodov. 100 km até São João de Araguaia, 1. rodov. 120 km até Foz de Iguaçu, 218 km até P. de Anicuns, 270 km até São João de Araguaia, 1. rodov. via Foz de Iguaçu, 173 km	400	Cruz. do Sul
AURILÂNDIA Aurilândia Monte			12 103	Rodov. via P. de Anicuns, P. de Alagoas, Goiás, Goiás 218 km	172	

ESTADO DE GOIÁS

MUNICÍPIOS	Ma	Area km ²	População (Habs)	TRANSPORTES A CAPITAL ESTADUAL	Em linha rua a Capital km	Empresa Aeroviária	BANCOS
BALIZA Baliza Hortolândia	S II	5 766	11 742	Rodov. via Rio Verde (702 km)	342	Nacional	
BIRITÍ ALLEGRE Biriti Alegre	10 F	1 306	9 246	Rodov. (250 km) ou misto: a) rodov. (63 km) até Morrinhos e b) aéreo (117 km)	150	Nacional	Brasil Hip. Agríc. F.M.G.
CAIAPÔNIA Caiapônia	S G	10 766	15 132	Rodov. via Rio Verde (510 km) ou aéreo (260 km)	271	Nacional	
CALDAS NOVAS Caldas Novas Marzagão	11 G	2 406	9 648	Rodov. via Piracanjuba (190 km) ou 1.º misto: a) rodov. (66 km) até Ipameri e b) aéreo (167 km) ou 2.º misto: a) rodov. (69 km) até Morrinhos e b) aéreo (117 km)	128		
CATALÃO Catalão Ondara São Antônio do Rio Verde Tombador	11 F	5 307	31 030	Rodov. via Goiandira (331 km) ou 1.º misto: a) ferrov. RMV (24 km) até Goiandira e FFG (61 km) até Ipameri e b) aéreo (167 km) ou 2.º misto: a) ferrov. RMV (24 km) até G. Ant. e FFG (219 km) até Leopoldo de Bulhões e b) rodov. (63 km)	216		Industrial MG Ind. Merc. Oeste Br. Cred. Merc. F.M. Hip. Agríc. F.M. Cred. Ind. MG C.B.D. D. Sampa
CAVALCANTE Cavalcante Nova Roma (ex Guatagaba) Luziânia Vianópolis	11 J	16 442	9 421	1.º Mist. a) a cavalo (170 km) até São João da Aliança, b) rodov. (120 km) até Formosa e c) aéreo (218 km) ou rodov. via Brasília (353 km) ou 2.º misto: a) a cavalo (150 km) até São João da Aliança, b) rodov. (372 km) até Vianópolis, e) ferrov. FFG (37 km) até Leopoldo de Bulhões e d) rodov. (66 km)	381		
CHAPÉU Chapéu Chapéu de Minas	12 J	4 714	6 287	1.º Mist. a) a cavalo (396 km) até Planaltina, b) rodov. (210 km) até Vianópolis, e) ferrov. FFG (35 km) até Leopoldo de Bulhões e d) rodov. (66 km) ou 2.º misto: a) a cavalo (282 km) até São João da Aliança, b) rodov. (120 km) até Formosa e c) aéreo (248 km) ou 3.º misto: a) a cavalo (282 km) até São João da Aliança e b) rodov. via Formosa (173 km)	450		
CORUMÉIA DE GOIÁS Coruméia de Goiás Mossorô	11 II	5 415	22 516	Rodov. via Arápolis (131 km)	100		

ESTADO DE GOIÁS

MUNICÍPIOS	Município	Área km ²	População Hab.	TRANSPORTE A CAPITAŁ ESTADUAL	F. 1950 Km	F. 1950 Km	F. 1950 Km
CORUMBÁIBA Corumbáiba	11-F	2 333	5 095	Rodovia de Palmas-Jatá (241 km) na estrada Federal 120 km e de Ipameri (117 km) (167 km)	191		
CRISTALINA Cristalina	11-G	1 235	5 088	Rodovia de Goiânia (105 km) e de Brasília (108 km) em 1950, 1951, 1952, 1953, 1954 e 1955. Em 1956, 1957, 1958 e 1959, 108 km e de Brasília (167 km)	192		
CUMARI Cumari	11-F	66	6 780	Rodovia de Goiânia (116 km) e de Fátima (100 km) em 1950, 1951 e 1952	202		
DIANÓPOLIS Dianópolis Conceição do Norte Tapas	12-K	6 083	7 097	1 - Rodovia de Brasília (100 km) em 1950, 1951 e 1952. Em 1953, 1954 e 1955, 100 km e de Brasília (100 km) em 1956, 1957 e 1958, 100 km e de Brasília (100 km) em 1959, 100 km e de Brasília (100 km)	19	Com. S. S.	
FIÁLIA Fiália	13-G	2 246	8 897	Rodovia de Goiânia	19		
FLADÁLIA Fladália Iviti	12-O		10 082	Rodovia de Goiânia (72 km) em 1950, 1951 e 1952	19		
FIRMINÓPOLIS Firminópolis			6 082	Rodovia de Goiânia			
FORMOSA Formosa São João da Aliança	12-II	11 127	20 002	Rodovia de Goiânia (200 km) em 1950, 1951 e 1952. Em 1953, 1954 e 1955, 200 km e de Goiânia (200 km) em 1956, 1957 e 1958, 200 km e de Goiânia (200 km) em 1959, 200 km e de Goiânia (200 km)	245	Com. S. S.	Com. S. S. e de Goiânia (200 km)
GOIANDIRA Goiandira Nova Aurora	11-I	1 000	8 040	Rodovia de Goiânia (100 km) em 1950, 1951 e 1952. Em 1953, 1954 e 1955, 100 km e de Goiânia (100 km) em 1956, 1957 e 1958, 100 km e de Goiânia (100 km) em 1959, 100 km e de Goiânia (100 km)	202		Com. S. S. e de Goiânia (100 km)

ESTADO DE GOIÁS

MUNICIPIOS	Mapa	Area km ²	População (Hab. ta.)	TRANSPORTES A CAPITAL ESTADUAL	Em linha reta a Capital Km	Empresa Aeroviária	BANCOS
GOIÁS Goiás Aruanã Buenópolis Canto do Rio Verde Ceres Cerrito do Ouro Davinópolis Itaú Jeroáquara Madalena Registro do Araguaia São Luís de Montes Belos Xique-Xique	10-II	31 759	125 943	Rodov (168 km)	126		Brasil Comercial F.G. Hip. Agríc. F.M.G. Goiás CB Viação C. H. S.
GOIATUBA Goiânia	10-F	5 018	15 478	Rodov, via Piracanjuba (226 km) ou misto: a) rodov (48 km) até Morrinhos e b) aéreo (117 km)	92		
GUATÓ Campinaçu	10-G	1 196	5 701	Rodov (54 km)	27		
HIDROLÂNDIA Hidrolândia (ex-Gripas)	10-G	1.027	6 521	Rodov (42 km)	31		
INHUMAS Inhumas Caturama	10-II	760	17 703	Rodov (51 km)	31		Comercial F.G. Hip. Agríc. F.M.G.
ITAMERI Itameri Casa Verde R. 14	11-G	7 253	21 901	Rodov, via C. das Neves (256 km) ou aéreo (167 km) ou misto: a) ferrov FEG (185 km) até a Estação de Leopoldo de Bulhões e b) rodov (65 km)	162	Nacional	Brasil Créd. Rod. MG. Goiás Hip. Agríc. F.M.G.
IPORÃ Iporã	9-II	2 275	11 296	Rodov, via Aurilândia, Fátima, Nazário, Santa Bárbara e Tenda (311 km)	193	Nacional	
ITAPIRÁ Itapirá	10-II	2 883	14 353	Rodov (125 km)	95		Comercial F.G. Com. Ind. MG.

ESTADO DE GOIÁS

MUNICÍPIOS	Mapa	Área km ²	População (Habs)	TRANSPORTES A CAPITAL ESTADUAL	Em linha reta a Capital Km	Empresa Aeroviária	BANCOS
MINIROS Mineros Ivapé	8-G	12 091	9 502	Rodov. via Jatal (564 km) ou misto: a) rodov. (156 km) até Jatal e b) aéreo (274 km)	351		
MIRACEMA DO NORTE Miracema do Norte (ex-Chereute) Monte Santo	11-M		4 079	Rodov. via Pôrto Nacional e Anápolis (1 188 km) ou aéreo (855 km)	794		
MORRINHOS Morrinhos	10-G	2 297	20 905	Aéreo (117 km) ou rodov. via Piracanjuba (184 km)	116	Nacional	Com. Ind. MG
NATIVIDADE Natividade Almas Apinagé	11-K	11 848	11 690	1.º Misto: a) a cavalo (180 km) até Pôrto Nacional e b) aéreo, via Anápolis (679 km) ou 2.º misto: a) a cavalo (150 km) até Peixe e b) rodov. (782 km)	591	Cruz do Sul	
NAZÁRIO Nazário	10-H	299	3 683	Rodov. via Santa Bárbara e Pôrto Nacional (85 km)	76		
NIRÓPOLIS Nirópolis	10-H		5 793	Rodov. via Guardianópolis (42 km)	42		Imob. Merc. Ce. Bras.*
NIQUELÂNDIA Niquelândia Mossorém Tupacatuba	11-I	13 960	11 131	Rodov. via Anápolis (114 km)	257		
ORIZONA Orizona	11-G	1 802	10 874	Rodov. (117 km)	111		
PALMEIRAS DE GOIÁS (ex-Mataúna) Palmeiras de Goiás (ex-Mataúna) Jandaia	10-G	5 090	16 952	Rodov. (112 km)	69		
PARANÁ Paraná	11-K	13 412	5 681	Misto: a) fluv. (150 km) até Peixe e b) rodov. via Anápolis (72 km)	523		
PARAÍSA Paraíso	9-G	15 163	5 731	Rodov. (180 km) ou misto: a) rodov. (122 km) até Rio Verde e b) aéreo (206 km)	114		

ESTADO DE GOIÁS

MUNICÍPIOS	Município	Área km ²	População Hab.	TRANSPORTES A CAPITAL ESTADUAL	Distância (km)	Estado Limítrofe	CAN-78
PEDRO AFRONSO Pedro Afonso Moândia Uruaçu Uruaçu Uruaçu Tocantina	11-N	39.507	39.503	Arroyo, via Arroyo (120 km) ou rodov. 120 km até Tucuruí, b. rodov. 180 km até Pedro Nacional ou Fluv. 270 km até Pedro e d. rodov. 752 km	87	Arroyo	
PIAL Piau	11-K	23.533	7.116	Rodov. via Arapão (72 km) ou Fluv. (270 km) até Pedro Nacional e b. rodov. via Arapão (678 km)	514	Cruzeiro Sul	
PETROLINA DE GOIÁS Petrolina de Goiás (ex-Goiatina)	10-H	637	9.588	Rodov. via Arapão (71 km)	71		
PIRACANJIBA Piracanjuba Piracanjuba Piracanjuba	10-G	3.086	17.457	Rodov. via H. Iracema (126 km) ou rodov. 126 km 72 km até Marabá e b. rodov. 117 km	72		Paranáíba Luziânia-MG
PIRENÓPOLIS Pirenópolis Pirenópolis	10-H	7.416	22.557	Rodov. via Arapão (134 km) ou rodov. 134 km até Anápolis e b. rodov. 149 km	72		
PIRIS DO RIO Píris do Rio Cristianópolis	11-G	3.261	13.279	Rodov. via H. Iracema (183 km) ou 1.ª etapa a Arapão EFG (126 km) até Pirenópolis e b. rodov. 167 km ou 2.ª etapa a rodov. EFG (121 km) até a Foz de Lezírio e b. rodov. e b. rodov. 167 km	167	Nordeste Cruzeiro Sul	Pirizópolis-MG H. Arapão-AMG
PLANALINA Planaltina	11-H	5.613	7.523	Rodov. via Cruzaltina de Goiás (247 km) ou rodov. 247 km rodov. 12 km até Formosa e b. rodov. 248 km	247	Cruzeiro Sul	
PONTALINA Pontalina Moândia	10-G	2.374	10.819	Rodov. via H. Iracema (126 km) ou rodov. 126 km 72 km até Marabá e b. rodov. 117 km	70		
PORANGATU Porangatu	10-J	18.905	8.777	Rodov. via Uruaçu, Ceres, Raulândia, Jussara e Arapão (180 km)	378		

ESTADO DE GOIÁS

MUNICÍPIOS	Mapa	Área km ²	População (Habs.)	TRANSPORTES A CAPITAL ESTADUAL	Km linha reta a Capital Km	Empresas Aeroviárias	BANCOS
PÓRTO NACIONAL Pôrto Nacional (Mapa la Itabeté Itaci Pauri Prata (ex-Itabalisa) Taurusu	11-L	85 897	12 702	Aéreo, via Anápolis (679 km) ou misto: a) fluv (270km) até Peixe e b) rodov (782 km)	667	Aer. via	
POSSI Poese Iassuara Mamãal	13-I	5 406	14 113	Rodov, via Formosa (743 km) ou misto: a) rodov (390 km) até Formosa e b) aéreo (248 km)	451		
QUIRINÓPOLIS Quirinópolis Prudente Dutra	9-F	4 568	18 473	Rodov, via Rio Verde (120 km) ou misto: a) rodov (120 km) até Rio Verde e b) aéreo (206 km)	227		
RIO VERDE Rio Verde Cachoeira Alta Merividiu	9-G	14 451	25 329	Rodov (300 km) ou aéreo (206 km)	204	Nacional	Brasil Com. Ind. MG
SANTA CRUZ DE GOIÁS Santa Cruz de Goiás (ex-Corumbalina)	11-G		3 808	Rodov, via Piracanjuba (106 km) ou 1° misto: a) rodov (24 km) até Pira do Rio, b) ferrov FFG (121 km) até a Estação de Leopoldo de Bulhões e c) rodov (66 km) ou 2° misto: a) rodov (80 km) até Itapaci e b) aéreo (167 km)	108		
SANTA HELENA DE GOIÁS Santa Helena de Goiás (ex-Ipeguari)	9-G		9 021	Rodov, via Rio Verde e Janelma (342 km)	178		
SÃO DOMINGOS São Domingos Cristalino Cristino	13-J	6 847	8 454	Rodov, via Vianópolis (875 km) ou misto: a) rodov (522 km) até Formosa e b) aéreo (248 km)	492		
SILVÂNIA Silvânia	11-G	4 955	15 294	Rodov (81 km) ou misto: a) ferrov FFG (18 km) até a Estação de Leopoldo de Bulhões e b) rodov (66 km)	72		

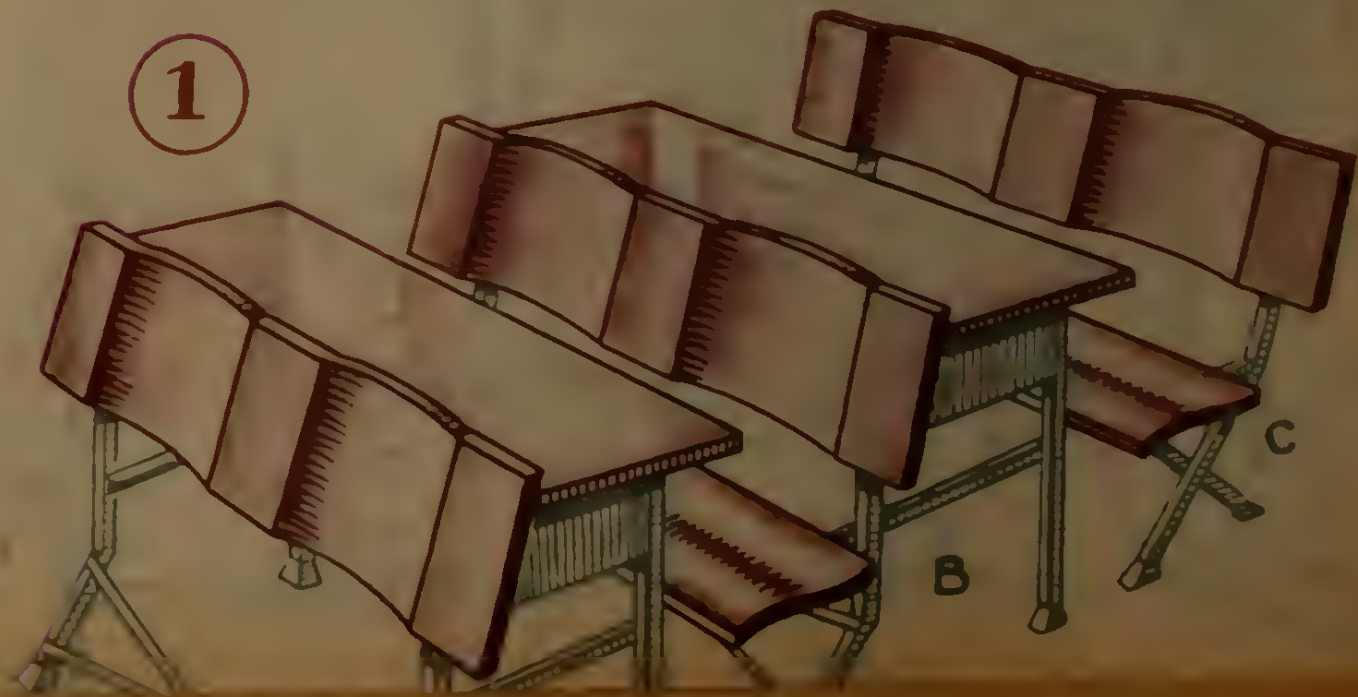
ESTADO DE GOIÁS

MUNICÍPIOS	Mapa	Área km ²	População Habit.	TRANSPORTES A CAPITAL ESTADUAL	Em linha rodov. a Capital Km	1.ª pr. Aeroviária	BANCO
SÍTIO DA ABADIA Sítio da Abadia Damianópolis Erutinga	13-I	7.109	6.887	Rodov. via Foz de Iguaçu (563 km) ou 1.ª motor a rodov. (210 km) até Foz de Iguaçu e b' motor a rodov. (248 km) ou 2.ª motor a rodov. (462 km) até a Estação de Vianópolis, b' ferro v. FFG (35 km) até a Estação de Leopoldo de Bulhões e rodov. (66 km)	399	Cruz do Sul	
SEQUEIRA Sequeira	10-G	2.406	10.663	Rodov. (66 km)	17		
TAGUATINGA Taguatinga Mambá	12-K	8.811	10.243	Rodov. via Foz de Iguaçu (563 km) ou motor a rodov. (66 km) até Foz de Iguaçu e b' aereo (218 km)	588		
TOCANTINÓPOLIS Tocantinópolis Bela-ulinha	12-P	22.497	29.582	1.ª Motor a cavalo (600 km) até Pedro Afonso e b' aereo via Anápolis (870 km) ou 2.ª motor a cavalo (1.000 km) até Itagatinga, b' fluv. (720 km) até Aruanã e c' rodov. (36 km) ou 3.ª motor a fluv. (720 km) até Tocantins, rodov. (180 km) até Perto Nacional, e fluv. (270 km) até Peixe e d' rodov. (782 km)	1.117		
TRINDADE Trindade	10-II	1.189	17.084	Rodov. (27 km)	27		
URIAÇU Uriaçu Amor-Lato	10-I	11.039	15.026	Rodov. via Anápolis (317 km)	220		
URUANA Ururana	10-II	712	7.201	Rodov. via Jaraguá e Anápolis (220 km)	134		
URUTAI Urutai	11-G	600	4.180	Ferro v. via Leopoldo de Bulhões (235 km)	135		
VIANÓPOLIS Vianópolis	11-G	1.173	6.021	Ferro v. FFG (121 km)	91		

Conjunto dos móveis "A"


Carteiras escolares

TIPO SANFONA





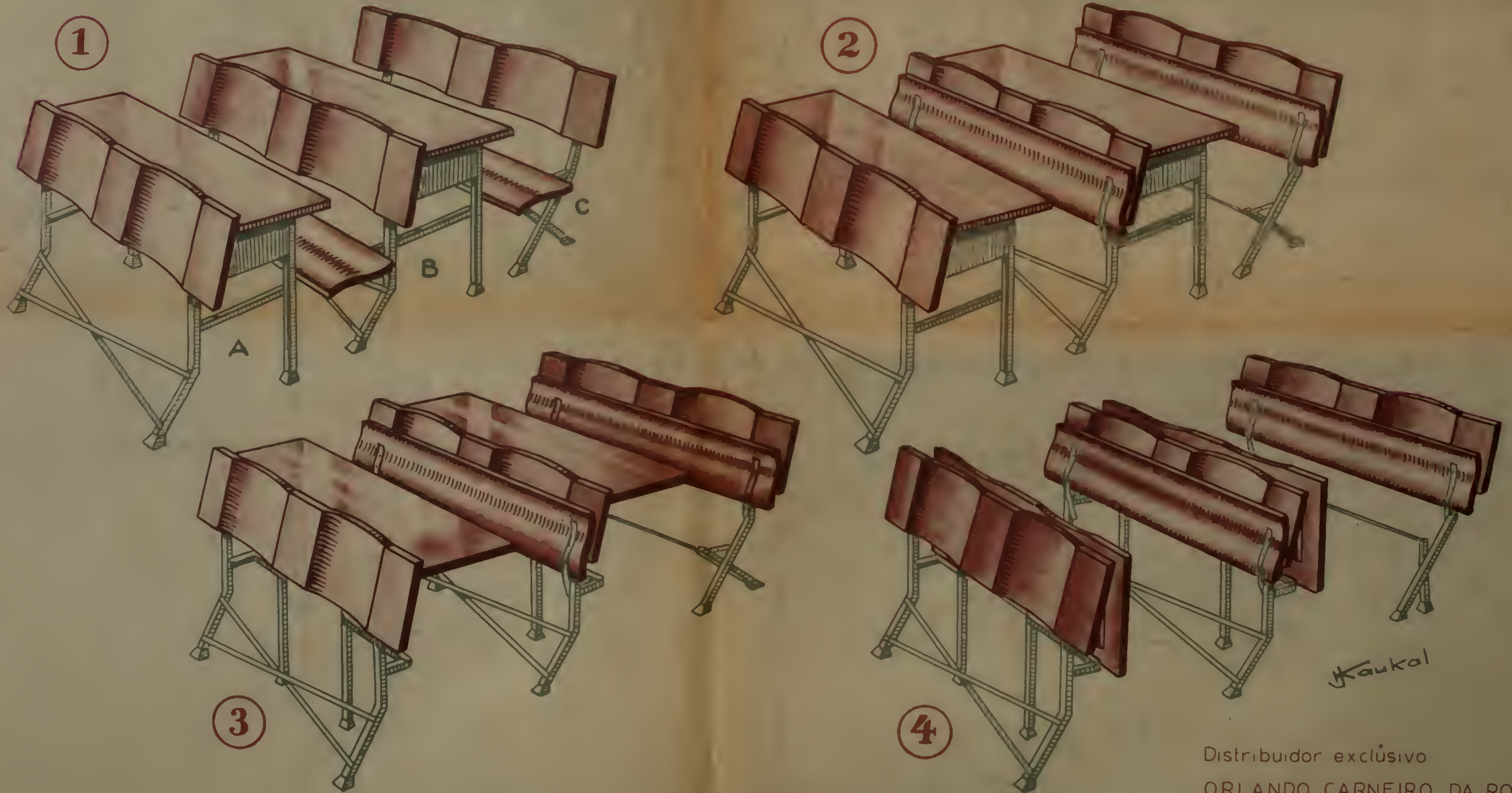
ESTADOS DE
MATO GROSSO
E GOIÁS



Figueira

Conjunto dos móveis "A" -- "B" -- "C".

Carteiras escolares desmontaveis
TIPO SANFONA MARCA Sando



Carteiras anatomicas

Patenteadas

Distribuidor exclusivo
ORLANDO CARNEIRO DA ROCHA
RUA DO ESPIRITO SANTO 500 - FONE 4-1106
BELO HORIZONTE MINAS GERAIS

Kaukal

ÍNDICE ALFABÉTICO
remissivo dos Municípios e distritos

("DIVISÃO TERRITORIAL DO BRASIL"
Instituto Brasileiro de Geografia e Estatística
1.º - VII - 1950)



DISTRITO	Município a que pertence	Unidade da Federação	DISTRITO	Município a que pertence	Unidade da Federação
A			Afrânio Peixoto	Lençóis	BA
Abadia	Jandaíra	BA	Afudá	Afudá	PA
Abadia dos Dourados	Abadia dos Dourados	MG	Agimé	Ranchana	SP
Abadiânia	Corumbá de Goiás	GO	Agrestina	Agrestina	PE
Abaceté	Abaceté	MG	Água Azul	Lapa	PR
Abacetetuba	Abacetetuba	PA	Água Bela	Poções (ex-Djalma Dutra)	PA
Abaiara	Milagres	CE	Água Boa	Capelinha	MT
Abalá	Leopoldina	MG	Água Branca	Água Branca	AL
Abalra	Piatá	BA	Água Branca (ex-Imorati) **)	Princesa Isabel	PA
Abatinga	São Miguel Arcanjo	SP	Água Clara	Três Lagoas	MT
Abapã	Castro	PR	Água Comprida	Uberaba	MG
Abarracamento	Rio das Flores	RJ	Água da Rosa	São Manuel	SP
Abatá	Abatá	PR	Água Doce	Joaçaba	MG
Abdon Batista	Campos Novos	SC	Água Doce do Mantena	Mantena (?)	MG
Abelardo Luz	Chapecó	SC	Água Fria	Irará	BA
Abolição (veja Amaral Ferrador) (***)	Encruzilhada do Sul	RS	Águas	Águas	SP
Abraão	Angra dos Reis	RJ	Água Lampa (atual Coronel Pacheco)	Jus de Fora	MG
Abrantes	Camasari	BA	Aguanil	Campo Belo	MG
Abre Campo	Abre Campo	MG	Aguapaba	Umbuzeiro	PB
Abreu e Lima (ex-Maricota)	Paulista	PE	Aguapé	Mato Grosso	MT
Abreus	Alto Rio Doce	MG	Aguapé do Alto (atual Flórida Paulista)	Flórida Paulista	SP
Abunã	Pôrto Velho	GR	Água Preta	Água Preta	PE
Aburá (atual Salgado de São Félix) (**)	Itabaiana (ex-Taboiana) (**)	PB	Água Quente	Paramirim	BA
Acaíaca	Mariana	MG	Água Santa	Passo Fundo	RS
Acajutiba	Esplanada	BA	Águas Belas	Águas Belas	PE
Acará	Acará	PA	Águas Brancas	Bom Retiro	SC
Acarape	Redenção	CE	Águas da Prata	Águas da Prata	SP
Acará	Acará	CE	Águas de Contendas	Conceição do Rio Verde	MG
Acarí	Acarí	RN	Águas de São Pedro	Águas de São Pedro	SP
Acaú	Pilar	PB	Águas Formosas	Águas Formosas	MG
Aceguá	Bagé	RS	Águas Vermelhas	Salinas	MG
Acióli	Ibirajú	ES	Água Verde	Pacatuba	CE
Acopiara	Acopiara	CE	Água Vermelha	São Carlos	SP
Açoriana	Arroio Grande	RS	Água Viva	Volta Grande	MG
Acorizal	Cuiabá	MT	Agudo	Cachoeira do Sul	RS
Açu	Açu	RN	Agudos	Agudos	SP
Açucena	Açucena	MG	Agudos do Sul (ex-Carijós)	São José dos Pinhais	PR
Açu da Torre	Mata de São João	BA	Aguiar	Piancó	PB
Açudina	Santa Maria da Vitória	BA	Agulha	Fernando Prestes	SP
Açungui	Rio Branco do Sul	PR	Agulhas Negras	Resende	RJ
Acurú	Itabirito	MG	Aguti	Nova Trento	SC
Adamantina	Adamantina	SP	Aimorés	Aimorés	MG
Adolfo	Nova Alhança	SP	Aiquara	Jequié	BA
Adustina	Panpiranga	BA	Airão	Manaus	AM
Afligidos	São Gonçalo dos Campos	BA	Airi	Floresta	PE
Afogados da Ingazeira	Afogados da Ingazeira	PE	Airituba	São José do Calçado	IS
Afonso Arinos	Três Rios	RJ	Aiuaba	Saboeiro	CE
Afonso Bezerra	Angicos	RN	Aiuuoca	Aiuuoca	MG
Afonso Cláudio	Afonso Cláudio	ES	Ajapi	Rio Claro	SP
Afrânio	Petrolina	PE			

(1) Veja Mantena

DISTRITO	Município a que pertence	Unidade da Federação	DISTRITO	Município a que pertence	Unidade da Federação
Alameda	Iuf	RS	Alpercata (1)	Governador Valadares	MG
Alameda (ex-Bom Jesus dos Perdões)	Nazaré Paulista	SP	Alpestre (**)	Iral	RS
Alameda (ex-Ribeirão)	Itambé	MG	Alpinópolis	Alpinópolis	MG
Alameda (ex-Ribeirão - Alameda Velha) **	Alagoa Nova	PB	Altaíra	Olimpia	SP
Alameda (ex-Ribeirão)	Alagoa Grande	PB	Altairara	Ahamara	PA
Alameda (ex-Ribeirão)	Alagoa Nova	PB	Alto do Chão	Santarém	PA
Alameda (ex-Ribeirão)	Alagoinha	PE	Alterosa	Altoona	VA
Alameda (ex-Ribeirão)	Guaratira	PB	Alunho	Alunho	PE
Alameda (ex-Ribeirão)	Alagoas	BA	Alunópolis	Alunópolis	S
Alameda (ex-Ribeirão)	Itapetininga	SP	Alto Alegre	Pinópolis	SP
Alameda (ex-Ribeirão)	Jacutinga	MG	Alto Araguaia	Alto Araguaia	MT
Alameda (ex-Ribeirão)	Barretos	SP	Alto Bonito	Mundo Novo	BA
Alameda (ex-Ribeirão)	Formiga	MG	Alto Calçadão	São José do Calçado	ES
Alameda (ex-Ribeirão)	Corumbá	MT	Alto Capim	Amarés	MG
Alameda (ex-Ribeirão)	Alcântara	MA	Alto Conté	Poxoréu	MT
Alameda (ex-Ribeirão)	Massapé	CE	Alto de Santo Antônio	Jurema	PE
Alameda (ex-Ribeirão)	Cabaceiras	PB	Alto do Amparo	Tibagi	PR
Alameda (ex-Ribeirão)	Guaratinga	MT	Alto Garças	Alto Araguaia	MT
Alameda (ex-Ribeirão)	Alcobaça	BA	Alto Guandu (atual São Francisco do Humaitá)	Mutum	GO
Alameda (ex-Ribeirão)	Conselheiro Pena	MG	Alto Itaúna	Nauque (2)	MG
Alameda (ex-Ribeirão)	Barueri	SP	Alto Longá	Alto Longá	PE
Alameda (ex-Ribeirão)	Alagoa Nova	PB	Alto Maranhão	Congonhas (ex-Congonhas do Campo)	MG
Alameda (ex-Ribeirão)	Pão de Açúcar	AL	Alto Paraguai	Diamantino	MT
Alameda (ex-Ribeirão)	Santa Rosa	RS	Alto Parnaíba	Alto Parnaíba	MA
Alameda (ex-Ribeirão)	Alegre	ES	Alto Pimenta (atual Bento de Abreu)	Bento de Abreu	SP
Alameda (ex-Ribeirão)	Coromandel	MG	Alto Porã	Pirajulbo	SP
Alameda (ex-Ribeirão)	Alegrete	RS	Alto Rio Doce	Alto Rio Doce	MG
Alameda (ex-Ribeirão)	Simoneta	MG	Alto Rio Novo	Colatina (3)	ES
Alameda (ex-Ribeirão)	Além Paraiíba	MG	Alto	Alto	PE
Alameda (ex-Ribeirão)	Iguatu	CE	Alto Santa Maria	Santa Teresa	ES
Alameda (ex-Ribeirão)	Albuquerque	PA	Alto Santo	Limoeiro do Norte	CE
Alameda (ex-Ribeirão)	Pernambuco	PR	Alto Sucunã	Três Lagoas	MT
Alameda (ex-Ribeirão)	Nova Prata	RS	Alto Uruguai	Três Passos	ES
Alameda (ex-Ribeirão)	Alexandre de Gusmão	RN	Alvação	Coração de Jesus	MG
Alameda (ex-Ribeirão)	Almeida	MG	Alvarães	Tafé	AM
Alameda (ex-Ribeirão)	Cruz Alta	RS	Alvarenga	Conselheiro Pena	MG
Alameda (ex-Ribeirão)	Alto Cláudio	ES	Alvares Florence (ex-Igaporã)	Álvares Florence	SP
Alameda (ex-Ribeirão)	Leopoldina (ex-Itaperiçu)	SP	Alvares Machado	Álvares Machado	SP
Alameda (ex-Ribeirão)	Alto Paulista (ex-Itaperiçu)	SP	Ávaro de Carvalho	Ávaro de Carvalho	SP
Alameda (ex-Ribeirão)	Alto Marcondes	SP	Alvinânia	Garça	SP
Alameda (ex-Ribeirão)	Alto Paulista	PE	Alvinópolis	Alvinópolis	MG
Alameda (ex-Ribeirão)	Alto Paulista	PB	Alvorada	Carangola	MG
Alameda (ex-Ribeirão)	Alto Paulista	PI	Alvorada do Sul	Porcentu	PR
Alameda (ex-Ribeirão)	Alto Paulista	GO	Amadua Amaral	Marlié	SP
Alameda (ex-Ribeirão)	Alto Paulista	MG	Amado Bahia	Mata de São João	BA
Alameda (ex-Ribeirão)	Alto Paulista	PA	Amambai (ex-Patrimônio Unido)	Amambai	MT
Alameda (ex-Ribeirão)	Alto Paulista	MG	Amanatara	Riutaba	CE
Alameda (ex-Ribeirão)	Alto Paulista	RN	Amanari	Maranguape	CE
Alameda (ex-Ribeirão)	Alto Paulista	RS			
Alameda (ex-Ribeirão)	Alto Paulista	PA			
Alameda (ex-Ribeirão)	Alto Paulista	GO			

(1) A instalação desse distrito foi feita pela 17-VIII-1933 — (2) Veja "Nauque" — (3) Veja "Colatina"

DISTRITO	Município a que pertence	Unidade da Federação	DISTRITO	Município a que pertence
Amanleiba	Mirandópolis	SP		
Amanheco	Araguari	MG	Andradina	Andradina
Amanuá	Santo Sé	BA	André de Rocha	Lagoinha Verde II
Amaratuba	Lavras da Mangabeira	CE	André Forna (ex-Curvelo) P	Fra. An.
Amapá	Amapá	AP	Anilândia	A. ...
Amaraji	Amaraji	PE	Andraquá	Curvelo
Amaral Ferrador (Abolição) (***)	Eneruzilhada do Sul	RS	Andrezza (atual Novo G. ...)	Pirajuba
Amarante	Amarante	PI	Anil	Vila Rica (ex-...)
Amarante do Grajaú	Grajaú	MA	Angá	T. ...
Amarantina ...	Ouro Preto	MG	Angatuba	A. ...
Amargressa ...	Amargressa ...	BA	Angaturama	R. ...
Amarílis (atual Oscar Bressane)	Oscar Bressane	SP	Anhemim	Anhemim
Amaró ...	Amaré	CE	Angim	Angim José
Amaro Leite ...	Urubaçu	GO	Angical	Angical
Amarópolis veja Santo Amaro do Sul (***)	General Câmara	RS	Angicos	Angicos
Amatari ...	Itacotiara	AM	Ananias	Barbana
Amataurá ...	São Paulo de Olivença	AM	Anara dos Reis	Anara dos Reis
Ambrósio Aires ...	Itacotiara	AM	Angitá	Fra. de Santana
América Dourada	Irecê	BA	Anguaitá	Curvelo
Americana	Americana ...	SP	Angitura	Angitura Paraíba
Americano	João Coelho	PA	Anhan	Anhangá
Américo Alves ...	Santo Sé	BA	Anhanguera I	C. ...
Américo Brasileiro	Araraquara	SP	Anhanguera II	Anhanguera (ex-Prudente)
Américo de Campos	Américo de Campos	SP	Anhanguera	Prudente Prudente
Ametista	Ametista (I)	LS	Anilândia	Anilândia
Ametistas	Passo Fundo	RS	Anil	São Luís
Amolar	Corumbá	MT	Anta Garibaldi	Laj. ...
Amontada	Itapipoca	CE	Antápolis	Palhoça
Amoreira (atual Alberto Moreira)	Barretos	SP	Anitápolis	Codajás
Amparo ...	Amparo	SP	Anitápolis	Sapucaia
Amparo da Serra	Ponte Nova	MG	Anta Gorda	Encantado
Anacetaba	Anacetaba	CE	Antônio	Cleto Dantas
Anadia	Anadia	AL	Antônio Navarro	Antônio Navarro
Ana Dias	Itarri	SP	Anitânia	Anitânia
Anagé	Vitória da Conquista	BA	Antônio Barreira	Fortaleza
Anajás	Anajás	PA	Antônio Carlos	Igaruaçu
Anajatuba	Anajatuba	MA	Antônio Carlos (ex-S)	Antônio Carlos
Analândia	Analândia	SP	Antônio Da	Antônio D.
Anamá	Codajás	AM	Antônio D.	Antônio D.
Ananindeua	Ananindeua	PA	Antônio das Santas	Cacilândia
Anápolis	Anápolis	GO	Antônio Ferreira	M. ...
Ana R. B.	Caxias do Sul	RS	Antônio José (atual ...)	Laj. ...
Anaúá	Mauriti	CE	Antônio João	A. ...
Anchieta	Anchieta	ES	An. ...	Brev. ...
Andaraí	Andaraí	BA	Antônio O.	Laj. ...
Andará	Andará	PR	Antônio P.	Our. P.
Androba	Passo Fundo	MG	Antônio Prá	Antônio Prá
Andradas	Viradouro	MG	Antônio Prá	Eugênio Prá
Andrade Pinto	Varadouro	RJ	Antônio	A. ...

(1) Com território em litígio entre os Estados de Mato Grosso e Espírito Santo

Por força da Lei nº 1.161, de 11-11-1958, a ... Município de ...
Município de ...
T. ...

OISTRITO	Município a que pertence	Unidade da Federação	OISTRITO	Município a que pertence	Unidade da Federação
Aparados da Serra	Aparados da Serra I	RS	Araguari	Araguari	MG
Aparecida	Aparecida	SP	Araguatins	Araguatins	GO
Aparecida do Monte Alto (ex-Monte Alto)	Monte Alto	SP	Cavalcante	Cavalcante	GO
Aparecida do Taboado	Aparecida do Taboado	MT	Araucarias	Araucarias	MA
Araçuaia	Santo Antônio de Pádua	RJ	Araucarias	Araucarias	MA
Araçuaia	Castanhal	PA	Araucarias	Araucarias	MA
Araçuaia	Imbituv	PR	Araucarias	Araucarias	MA
Araçuaia	Mimoso do Sul	ES	Araucarias	Araucarias	MA
Araçuaia	Apial	SP	Araucarias	Araucarias	MA
Araçuaia	Natividade	GO	Araucarias	Araucarias	MA
Araçuaia	Indaial	SC	Araucarias	Araucarias	MA
Araçuaia	Apollonia	RN	Araucarias	Araucarias	MA
Araçuaia	Intambupe	BA	Araucarias	Araucarias	MA
Araçuaia	Jatobá	GO	Araucarias	Araucarias	MA
Araçuaia	Araçuaia	AP	Araucarias	Araucarias	MA
Araçuaia	Gloria do Gostá	PL	Araucarias	Araucarias	MA
Araçuaia	Jaguaiquara	BA	Araucarias	Araucarias	MA
Araçuaia	Apucarana	PR	Araucarias	Araucarias	MA
Araçuaia	Pentecoste	CE	Araucarias	Araucarias	MA
Araçuaia	Aquidauana	SE	Araucarias	Araucarias	MA
Araçuaia	Aquidauanas	MT	Araucarias	Araucarias	MA
Araçuaia	Aquiraz	CE	Araucarias	Araucarias	MA
Araçuaia	Concórdia	SC	Araucarias	Araucarias	MA
Araçuaia	Buri	SP	Araucarias	Araucarias	MA
Araçuaia	Guarabira	PB	Araucarias	Araucarias	MA
Araçuaia	Paraopeba	MG	Araucarias	Araucarias	MA
Araçuaia	Apial	SP	Araucarias	Araucarias	MA
Araçuaia	Aracaju	SE	Araucarias	Araucarias	MA
Araçuaia	São Roque	SP	Araucarias	Araucarias	MA
Araçuaia	Alagoinhas	BA	Araucarias	Araucarias	MA
Araçuaia	Aracati	CE	Araucarias	Araucarias	MA
Araçuaia	Sobral	CE	Araucarias	Araucarias	MA
Araçuaia	Itapipoca	CE	Araucarias	Araucarias	MA
Araçuaia	Jaboticatubas	ES	Araucarias	Araucarias	MA
Araçuaia	Brunópolis	BA	Araucarias	Araucarias	MA
Araçuaia	Aracatuba	SP	Araucarias	Araucarias	MA
Araçuaia	Domíngos Martins	ES	Araucarias	Araucarias	MA
Araçuaia	Serra Negra	BA	Araucarias	Araucarias	MA
Araçuaia	Santos Dumont	MG	Araucarias	Araucarias	MA
Araçuaia	Araçoiaba	CE	Araucarias	Araucarias	MA
Araçuaia	Igarapé	PE	Araucarias	Araucarias	MA
Araçuaia da Serra	Araçoiaba da Serra	SP	Araucarias	Araucarias	MA
Araçuaia	Araçuaia	ES	Araucarias	Araucarias	MA
Araçuaia	Araçuaia	MG	Araucarias	Araucarias	MA
Araçuaia	Castelo	ES	Araucarias	Araucarias	MA
Araçuaia	Araguacema	GO	Araucarias	Araucarias	MA
Araçuaia atual Paraguaçu Paulista	Paraguaçu Paulista (ex-Araguaçu)	SP	Araucarias	Araucarias	MA
Araçuaia	Domíngos Martins	ES	Araucarias	Araucarias	MA
Araçuaia	Barra do Garças (ex-Araguanina) (2)	MT	Araucarias	Araucarias	MA
			Araucarias (veja Santa Tereza) (***)		
			Bento Gonçalves		RS

10 - Lei Municipal nº 17 de 9-11-1948 altera o nome desta dragagem para BOM JESUS seu provável documento
 11 - Lei Municipal nº 17 de 9-11-1948 altera o nome desta dragagem para BOM JESUS seu provável documento
 12 - Lei Municipal nº 17 de 9-11-1948 altera o nome desta dragagem para BOM JESUS seu provável documento

(1) Criado o distrito de Lajes em substituição a esse extinto distrito.

DISTRITO	Município a que pertence	Unidade da Federação	DISTRITO	Município a que pertence	Unidade da Federação
Aratuba	Pacoti	CE	Arroio Trinta	Vila Rica	RS
Aratufpe	Aratufpe	BA	Arrojad	Itapiranga	RS
Araúá	Araúá	SE	Arrojal	Itapuaçu	RS
Araucária	Araucária	PR	Arroio Ra	Itapuaçu	RS
Aradjos	Bom Despacho	MG	Arruda	Itapuaçu	RS
Aradna	Gurupé	MG	Artes	Itapuaçu	RS
Araxá	Araxá	MG	Ar ur Nogueira	Itapuaçu	RS
Araxás	Presidente Bernardes	SP	Aruaná	Itapuaçu	RS
Arcadas	Amparo	SP	Aruaru	Itapuaçu	RS
Arcângelo	São João del Rei	MG	Aruatã	Itapuaçu	RS
Arcoburgo	Arcoburgo	MG	Arujá	Itapuaçu	RS
Arco-Íris	Tupã	SP	Arumanduba	Itapuaçu	RS
Arooa	Arooa	MG	Árvorezinha	Itapuaçu	RS
Arcoverde	Arcoverde	PE	Ascurra	Itapuaçu	RS
Areado	Areado	MG	Assaí	Itapuaçu	RS
Areal	Três Rios	RJ	Assaraí	Itapuaçu	RS
Arealva (ex-Soturna)	Arealva	SP	Assaré	Itapuaçu	RS
Ardécó (atual São José dos Cordeiros)**	São João do Carri	PB	Assembléia (atual Viçosa)**	Itapuaçu	RS
Areia	Areia	PB	Assis	Itapuaçu	RS
Areia Branca	Areia Branca	RN	Assistência	Itapuaçu	RS
Areia Dourada	Presidente Venceslau	SP	Assunção	Itapuaçu	RS
Areias	Areias	SP	Astolfo Dutra	Itapuaçu	RS
Areópolis	São Manuel	SP	Astorga	Itapuaçu	RS
Arés	Arés	RN	Atalaia	Itapuaçu	RS
Argenta	Ibiá	MG	Ataléia	Itapuaçu	RS
Arginta	Leopoldina	MG	Aterrado	Itapuaçu	RS
Argoim	Castro Alves	BA	Atibaia	Itapuaçu	RS
Argolas	Espírito Santo	ES	Atlântida	Itapuaçu	RS
Arad	Barreirinha	AM	Augusto de Lima	Itapuaçu	RS
Aracanduba	Itamarandiba	MG	Augusto Franco (atual Rodrigo de Minas)	Itapuaçu	RS
Armatéia	Liberdade	MG	Augusto Severo	Itapuaçu	RS
Arinos	São Romão	MG	Áurea	Itapuaçu	RS
Arpibu	Ribeirão	PE	Auriflama	Itapuaçu	RS
Arpuand	Arpuand	MT	Aurilândia	Itapuaçu	RS
Arquemes	Pôrto Velho	GR	Aurizona	Itapuaçu	RS
Ariranha	Ariranha	SP	Aurora	Itapuaçu	RS
Arr	Cananéia	SP	Avaí	Itapuaçu	RS
Arataguá	Ibêus	BA	Avanhandava	Itapuaçu	RS
Arataguá (atual Novo Areal)**	Esperança	PB	Avaré	Itapuaçu	RS
Arataguá dos Búzios	Cabo Frio	RJ	Aveiro	Itapuaçu	RS
Araxém	Tubarão	SC	Avelar	Itapuaçu	RS
Araxós	Tauá	CE	Avencal (atual Rio Preto do Sul)**	Itapuaçu	RS
Araxós	Rio Brillante (ex-Carudá)	MT	Avencas	Itapuaçu	RS
Araxós do Cabo	Umburaro	PB	Aventureiro	Itapuaçu	RS
Araxós	Cabo Frio	RJ	Avunim	Itapuaçu	RS
Araxós	Araxós	GO	Auxá	Itapuaçu	RS
Araxós (atual Santo Antônio do Imbé)	Santa Maria Madalena	RJ	Azambuja	Itapuaçu	RS
Arroio do Meio	Arroio do Meio	RS	Azevedo	Itapuaçu	RS
Arroio do Só	Santa Maria	RS	Azevedo Sodré	Itapuaçu	RS
Arroio dos Itatós	São Jerônimo	RS	Azunia	Itapuaçu	RS
Arroio do Tigre	Sobradinho	RS		Itapuaçu	RS
Arroio Grande	Arroio Grande	RS		Itapuaçu	RS

(1) Com território em litígio entre os Estados de Minas Gerais e Rio Grande do Sul.

DISTRITO	Município a que pertence	Unidade da Federação	DISTRITO	Município a que pertence	Unidade da Federação
B			Banquete	Bom Jardim (ex-Vergel)	RI
Bacajá	Timon	GO	Baquaruva (atual São Miguel Paulista)	São Paulo	SP
Bacanga	D. Dinopólis	MG	Barão	Montenegro	ES
Bacanga	Barão	MA	Barão Ataliba Nogueira	Itapira	SP
Bacanga	Barão Bráulio	MG	Barão de Antares	Itapetininga	SP
Bacanga	Barão de São João	MA	Barão de Caramuru	Barão de Caramuru	MG
Bacanga (atual Santa Quiteria de Maracá)	Santa Quiteria de Maracá (ex-Bacanga)	RJ	Barão de Cotegipe	Itacim	ES
Bacanga	Carilândia	MA	Barão de Graça	Itaó de Graça	MA
Bacanga	Cajari	SP	Barão de Juparanã (ex-D. Seniano) **	Marquês de Valença	RJ
Bacanga	Barão de São João	MA	Barão de Melgaço (ex-Chalchicuil)	Santo Antônio do Leverger (ex-Leverger)	MT
Bacanga	Barão de São João	MG	Barão de São José	Campina	RI
Bacanga	Barão de São João	MG	Barão de Trombador	Castelo Melhor	MA
Bacanga	Barão de São João	MG	Barão do Triunfo	São Jerônimo	ES
Bacanga	Barão de São João	RS	Baraúna	Sobradinha	BA
Bacanga	Barão de São João	PA	Barbacena	Barbacena	MG
Bacanga	Barão de São João	SP	Barbalha	Barbalha	CE
Bacanga	Barão de São João	PB	Bárbara Heliodora (ex-Santo Antônio do Leste)	Ouro Preto	MG
Bacanga	Barão de São João	PA	Barboza	Avanhandava	SP
Bacanga	Barão de São João	AP	Barcarena	Barcarena	IA
Bacanga	Barão de São João	MG	Barcelona	São Tiago	RN
Bacanga	Barão de São João	SP	Barcelos	Barcelos	AM
Bacanga	Barão de São João	RS	Barri	Barri	SP
Bacanga	Barão de São João	CE	Barra	Barra	BA
Bacanga	Barão de São João	BA	Barra Alegre	Bom Jardim (ex-Vergel)	RI
Bacanga	Barão de São João	BA	Barra Alegre	Coronel Fabriciano	MG
Bacanga	Barão de São João	BA	Barra Bonita	Barra Bonita	SP
Bacanga	Barão de São João	RN	Barracão	Lagoa Vermelha	ES
Bacanga	Barão de São João	BA	Barra da Choça	Vitória da Conquista	BA
Bacanga	Barão de São João	CE	Barra da Estiva	Barra da Estiva	BA
Bacanga	Barão de São João	LS	Barra da Figueira	Pocrane	MG
Bacanga	Barão de São João	MA	Barra de Itabapoana (atual Batalha) (1)	Itapimirim	ES
Bacanga	Barão de São João	SP	Barra de Santa Rosa	Custé	IB
Bacanga	Barão de São João	MG	Barra de Santo Antônio	São Luís do Quitunde	AL
Bacanga	Barão de São João	GO	Barra de São Francisco	Barra de São Francisco (2)	ES
Bacanga	Barão de São João	SP	Barra de São João	Carriro de Alfeu	RJ
Bacanga	Barão de São João	MA	Barra de São Miguel	São Miguel dos Campos	AL
Bacanga	Barão de São João	RJ	Barra do Anranha	Mantena (3)	MG
Bacanga	Barão de São João	MG	Barra do Bugres	Barra do Bugres	MT
Bacanga	Barão de São João	CE	Barra do Canhoto (atual Rocha Caetano) (4)	União dos Palmares	AL
Bacanga	Barão de São João	SP	Barra do Carate (5)	Apaf	SP
Bacanga	Barão de São João	PB	Barra do Chapéu	Barra do Corda	MA
Bacanga	Barão de São João	BA	Barra do Corda	Conselheiro Pena	MG
Bacanga	Barão de São João	BA	Barra do Curató	Barra do Garças (ex-Aruaiana) (4)	MT
Bacanga	Barão de São João	MG	Barra do Garças	Brotas de Macaúba	BA
Bacanga	Barão de São João	MG	Barra do Mendes	Barra do Piraf	ES
Bacanga	Barão de São João	GO	Barra do Piraf	Barra do Quaraí	ES
Bacanga	Barão de São João	PR	Barra do Quaraí		
Bacanga	Barão de São João	MG			

DISTRITO	Município a que pertence	Unidade da Federação	DISTRITO	Município a que pertence
Barra do Ribeiro	Guaruaçu	RS	Barragem	Guaruaçu
Barra do Rocha	Ipaussuranga	BA	Batoque	Santa Quitéria
Barra do Silva (1)	Fluminaes	PE	Baúvi	Guaruaçu
Barra do Sinhaém	Sinhaém	PE	Baurité	Guaruaçu
Barra do Turvo	Iporanga	SP	Beá	Guaruaçu
Barra Dourada	Nova Paulista (ex-Iboti)	SP	Bauraha	Guaruaçu
Barra Feliz	Santa Bárbara	MG	Bauru	Guaruaçu
Barra Grande	Maragogi	AL	Bauds	Guaruaçu
Barra Longa	Barra Longa	MG	Bauxi	Guaruaçu
Barra Mansa	Barra Mansa	RJ	Havetur	Guaruaçu
Barranco Alto	Alfenas	MG	Bela-douro	Guaruaçu
Barrânia	Caconde	SP	Belaribe	Guaruaçu
Barra Nova	Tauf	CE	Beja	Guaruaçu
Barras	Barras	PI	Bela Cruz	Guaruaçu
Barra Sêca	São João da Barra	RJ	Bela Flor	Guaruaçu
Barra Velha	Araquan	SC	Bela Floresta	Guaruaçu
Barreira	Relenção	CE	Bela Vista	Guaruaçu
Barreiras	Barreiras	BA	Bela Vista do Paraíso	Guaruaçu
Barreirinha	Barreirinha	AM	Bela Vista do Sul (ex-Exuma)**	Guaruaçu
Barreirinhas	Barreirinhas	MA	Belém	Guaruaçu
Barreiro	Barreir	SP	Belém (ex-Tombador)***	Guaruaçu
Barreiros	Barreiros	PE	Belém da Calhazura	Guaruaçu
Barretos	Barretos	SP	Belém de Caçara (ex-Caruaru)***	Guaruaçu
Barrinha	Serrolândia	SP	Belém de Mará	Guaruaçu
Barro	Milagres	CE	Belém Novo	Guaruaçu
Barrocoão	Grão Mogol	MG	Belém Roxo	Guaruaçu
Barrocas	Barrocas	BA	Belém	Guaruaçu
Barro Duro	Turmas	MA	Belmonte	Guaruaçu
Barro Preto	Ilhéus	BA	Belmonte	Guaruaçu
Barroquinha	Camapan	CE	Bela Horizonte	Guaruaçu
Barros Cassal	Silvânia	RS	Bel-Jerim	Guaruaçu
Barroso	Dona de Campos	MG	Belo Monte	Guaruaçu
Barro Vermelho	Curuz	BA	Belo Oriente	Guaruaçu
Barueri	Barueri	SP	Bela Vista	Guaruaçu
Basilho	Itvaí	RS	Belterra	Guaruaçu
Bastião	Pirajuba	BA	Beluzo	Guaruaçu
Rasteiro	Bastião	SP	Bem-Bom	Guaruaçu
Batalha	Batalha	PI	Imperatriz	Guaruaçu
Batalha (*)	Batalha (ex-Belo Monte) ** (2)	AM	Bela Vista	Guaruaçu
Batalha (ex-Barra de Itaipava) (3)	Itaipava	RS	Belmonte	Guaruaçu
Batalhão (atual Taperoá) **	Taperoá (ex-Batalhão) **	PB	Bela Vista Nova	Guaruaçu
Batatais	Batatais	SP	Benedito	Guaruaçu
Batatuira	São Joaquim do Monte (ex-Camara-Batatuira)	PI	Benedito	Guaruaçu
Batatuira	Batatuira	SP	Benedito	Guaruaçu
Batate	São Joaquim do Monte (ex-Camara-Batatuira)	PE	Benedito	Guaruaçu

(1) - Veja "Carnaubá" - (2) - O Município de Belmonte da Paraíba foi criado em 1973, no dia 14 de maio, com a incorporação de parte do território do Município de Taperoá. (3) - O Município de Belmonte da Paraíba foi criado em 1973, no dia 14 de maio, com a incorporação de parte do território do Município de Taperoá.

DISTRITO	Município a que pertence	Unidade da Federação	DISTRITO	Município a que pertence	Unidade da Federação
Bequimão	Bequimão	MA			
Berilo	Minas Novas	MG	Boa Vista do Pindaré	Cajari	MA
Berlingas (atual Valença do Piauí)	Valença do Piauí (ex-Berlingas)	PI	Bôca da Mata	São Miguel dos Campos	AP
Bernardino de Campos	Bernardino de Campos	SP	Bôca do Acre	Bôca do Acre	AC
Bernardo Vieira	Serra Talhada	PE	Bôca do Córrego	Belmonte	PA
Bertagnoli (ex-Jaguariatã)	Jaguariatã	PR	Bôca do Jari	Mazagão	AP
Bertioga	Santos	SP	Bôca do Monte	Santa Maria	ES
Berto Cirio (veja Santa Rita) (***)	Canoas	RS	Bôca do Tapauá	Canutama	AM
Bertolínia	Bertolínia	PI	Bocaina	Bocaina	SE
Bertópolis	Águas Formosas	MG	Bocaina do Sul	Lajes	SE
Berun	Manacapuru	AM	Bocaiúva	Bocaiúva	MG
Betânia	Custódia	PE	Bocaiúva do Sul (ex-Imbuá)	Bocaiúva do Sul (ex-Imbuá)	TO
Betim	Betim	MG	Bocajá (ex-Laguneta)	Ponta Porá	MT
Betonga	Rio Pardo	RS	Bodoó	Bodoó	PE
Bezerras	Bezerras	PE	Bodocongó	Cabaceiras	PB
Bias Fortes	Bias Fortes	MG	Bofete	Bofete	SP
Bica	Limoeiro do Norte	CE	Boim	Santarém	PA
Bicas	Bicas	MG	Boiteuxburgo	Tijucas	SC
Bicas do Meio	Itajubá	MG	Boituva	Boituva	SP
Bacuba	Raul Soares	MG	Bojuru	São José do Norte	ES
Biguaçu	Biguaçu	SC	Bom Conselho	Bom Conselho	PE
Bilac	Bilac	SP	Bom Despacho	Bom Despacho	MG
Biquinhas	Moravânia (ex-Morada)	MG	Bom Jardim	Bom Jardim	PE
Bingui	Bingui	SP	Bom Jardim (ex-Vergel)	Bom Jardim (ex-Vergel)	ES
Bintuba-Mirim	Mogi das Cruzes	SP	Bom Jardim da Serra (ex-Cambajuta) (**)	São Joaquim	SC
Biritinga	Serrinha	BA	Bom Jardim de Minas	Bom Jardim de Minas	MG
Bitu-Mirim	Ipiranga	PR	Bom Jesus	Bom Jesus	PI
Bitupitá	Camocim	CE	Bom Jesus (ex-Senhor dos Passos) (1)	Salvador	BA
Bituri	João Ribeiro	MG	Bom Jesus da Cachoeira	Muniáé	MG
Bituruna	Palmas	PR	Bom Jesus da Lapa	Bom Jesus da Lapa	BA
Bixopó	Russas	CE	Bom Jesus da Penha	Nova Resende	MG
Bizarra	Bom Jardim	PE	Bom Jesus do Itabapoana	Bom Jesus do Itabapoana	ES
Blau Nunes (veja Santa Bárbara do Sul) (***)			Bom Jesus do Itabapoana	Barão de Cocais	MA
Blumenau	Cruz Alta	RS	Bom Jesus do Amparo	Cambul	MG
Boa Água	Blumenau	SC	Bom Jesus do Córrego	Bom Jesus do Galho	MG
Boaçú	Morada Nova	CE	Bom Jesus do Galho	Mantena 2)	ES
Boa Esperança	Jequié	BA	Bom Jesus do Mantena	São José do Calçado	ES
Boa Esperança	Boa Esperança	MG	Bom Jesus do Norte	Nazaré Paulista	ES
Boa Esperança do Mearim	Maracanã	PA	Bom Jesus dos Perdões (ex-Ajaitiba)	Bom Jesus do Triunfo	ES
Boa Esperança do Sul	Barra do Corda	MA	Bom Jesus do Triunfo	Manábal	PE
Boa Família	Boa Esperança do Sul	SP	Bom Nome	Replendor	PE
Boa Nova	Muniáé	MG	Bom Pastor	Montenegro	ES
Boapaba	Boa Nova	BA	Bom Princípio	Cambul	MG
Boa Saúde	Colatina 1	ES	Bom Retiro	Bom Retiro	ES
Boa Sorte	São José de Mipibu	RN	Bom Retiro	Conalva	ES
Boa União	Canagalo	RJ	Bom Retiro do Gualba (***)	Taquari	ES
Boa Viagem	Alagoinhas	BA	Bom Retiro do Sul (Inhanhara) (***)	Oliveira dos Brejinhos	BA
Boa Vista	Boa Viçosa	CE	Bom Sucesso	Bom Sucesso	MG
Boa Vista (ex-Lêdo)	Boa Vista	RR			
	Campina Grande	PB			

(1) Veja "Colatina"

(2) Estinto. — (3) Veja "Mantena"

DISTRITO	Município a que pertence	Unidade da Federação	DISTRITO	Município a que pertence	Unidade da Federação
Cajuru	Capela ex-Capelação do Paraíba **	AL	Cametá	Cametá	PA
Caçari	Santa Cruz	BA	Camiranga	Vau	FA
Caçari	Várzea	MG	Camobi	Itambé Maria	ES
Caçari	Caçari	SP	Camocim	Camocim	CE
Caçari	Várzea Alegre	CE	Camocituba	Bom Jardim	PR
Caçari	Porto Velho	GR	Campanário	Itambé Maria I	PR
Caçari	Itaúna	MG	Campanário	Campanário	PR
Caçari	Carbideiro	PE	Campanhã	Passo de Lourdes	PE
Caçari	Alagoinhas	AP	Campanhã	Campanhã	PE
Caçari (ex-Paraná)	Caçari (ex-Paraná)	MG	Campanha	Santa Rita	ES
Caçari Nova	Caçari Nova	GO	Campina do Veado	Itapeva	SP
Caçari	Caçari	BA	Campina Grande	Campina Grande	PA
Caçari	Bom Conselho	PE	Campinarana	Miraflores	BA
Caçari (ex-Citânia)	Paulista dos Índios	AL	Campinas	Campanhã	SP
Caçari	Ben Jesus do Itabapicua	RJ	Campina Verde	Campina Verde	CE
Caçari	Papanduva	MG	Campinhos	São Amaro	BA
Caçari	Jaguaripeva	PR	Campo Alegre	Campo Alegre	PR
Caçari	Serra	ES	Campo Belo	Campo Belo	ES
Caçari	Itaúna	PE	Campo Belo do Sul (ex-Antônio Imaculado **)	Itaúna	PE
Caçari	Itaúna	MG	Campo Bom	São Leopoldo	ES
Caçari	Minerópolis	PB	Campo Comprido	Cunha	PE
Caçari	Caçari	BA	Campo do Brito	Campo do Brito	BA
Caçari	Campinaçu	MG	Campo do Coelho	Nova Friburgo	RJ
Caçari	Campinaçu	MT	Campo do Meio	Campo do Meio	MT
Caçari	Campinaçu	RS	Campo do Tenente	Rio Negro	RS
Caçari	Muniz	ES	Campo Irlé	Cunha	ES
Caçari	São Lourenço da Mota	PI	Campo Florido	Campo Florido	ES
Caçari (atual São João do Rio Preto)	São Joaquim do Monte (ex-Campinaçu)	PE	Campo Formoso	Campo Formoso	BA
Caçari (atual Mambucaba)	Caçari	PB	Campo Grande	Campo Grande	BA
Caçari	Sidra	RS	Campo Largo	Campo Largo	RS
Caçari	Marina	MG	Campobede	Bastardo	BA
Caçari	Jaguaripeva	BA	Campo Limpo (atual Ribeiro Jansen)	Limpeza	BA
Caçari	Camocim	BA	Campo Magro	Tombador	PE
Caçari	Palmas de Monte Alto	BA	Campo Maior	Campo Maior	PE
Caçari	São Joaquim	SC	Campo Mourão	Campo Mourão	PR
Caçari	Itaúna	SP	Campo Novo	Tupacatiara	ES
Caçari	Caçari	PR	Campo Redondo	São João da Ponte	PR
Caçari	Itaúna	SP	Campo Real (ex-Serra de Doulor)	Santa Cruz	ES
Caçari	Caçari	PR	Campo Real	Campo Real	ES
Caçari	São Félix	RJ	Campes Altos	Campes Altos	ES
Caçari (atual Santo Amaro da Imperatriz)	Palhoça	SC	Campes Baixos	Chapéu	ES
Caçari	Caçari	SC	Campes de Cunha	Cunha	ES
Caçari	Diamantina	SE	Campes do Jordão	Campes do Jordão	ES
Caçari	Várzea	PE	Campes Gerais	Campes Gerais	ES
Caçari	Caçari	PE	Campes Novos	Campes Novos	ES
Caçari	Caçari	RJ	Campes Nova Paulista (ex-Várzea)	Campes Nova Paulista	ES
Caçari	Caçari	MG	Campes Sales	Campes Sales	ES
Caçari	Entre Rios	BA	Canadá (atual Barborema **)	Barborema	ES
Caçari	Campinaçu	MG	Canarua	Tapira	ES
Caçari	Ipaçuca	PE			
Caçari (atual Itambé)	Itambé	MG			

** Veja Itambé

DISTRITO	Município a que pertence	Unidade da Federação	DISTRITO	Município a que pertence	Unidade da Federação
Camutanga	També	PE	Capão do Leão	Pelotas	RS
Canal	Viçosa	MG	Capão Redondo	São Romão	MG
Canal arro	Arroio do Meio	RS	Caparaó	Espera Feliz	MG
Canal arva	Francisco Sá	MG	Capela	Capela	SE
Canal arva	João Pinheiro	MG	Capela (ex-Conceição da Paraiíba) **	Capela (ex-Conceição da Paraiíba) (**)	AL
Canabrinha	Paramirim	BA	Capela Nova	Carandá	MG
Canal do Reino	Machado	MG	Capelinha	Capelinha	MG
Canal Estrela	Juás	CE	Capetinga	Capetinga	MG
Canalóia	Canalóia	SP	Capibaribe	Taquaritinga do Norte	PI
Canalópolis	Canalópolis	MG	Capim	Capim	PA
Canaluma	Morro do Chapéu	BA	Capim Branco	Matozinhos	MG
Canal rão	Tiros	MG	Capinópolis	Itumbatala	MG
Canal-vieiras	Florianópolis	SC	Capinzal	Capinzal	SC
Canal ba	Macaúbas	BA	Capistrano	Baturité	CE
Canal Verde	Perilóis	MG	Capitólio	Capitólio	MG
Canalvivas	Canalvivas	BA	Capivari	Capivari	SP
Canal	Jeremoabo	BA	Capivarita	Rio Pardo	RS
Canal d	Rachão do Jacuípe	BA	Capociras	São Bento do Una	PE
Canal das	Candelas	MG	Caporanga	Santa Cruz do Rio Pardo	SP
Canal delária	Candelária	RS	Caputira	Matipó	MG
Canal da	Guanambi	BA	Caracá	Santo Antônio	RS
Canal do d' Abreu	Reserva	PR	Carabuçu	Bom Jesus do Itabapoana	RJ
Canal do Mendes	Cândido Mendes	MA	Caracará	Sobral	CE
Canal do Mota	Cândido Mota	SP	Caracará	Boa Vista	RB
Canal do Rodrigues	Taquaritinga	SP	Caracituba	Amaraji	PE
Canal d	Guarapuava	PR	Caracol	Bela Vista	MT
Canal da	Canal da	RS	Caracol	Caracol	PE
Canalinha	Tijucas	SC	Caraguatá	Curitibanos	SC
Canal gati	Solonópolis	CE	Caraguatá	Rio de Contas	BA
Canal garetama	Canguaretama	RN	Caraguatatuba	Caraguatatuba	SP
Canal gusu	Canguçu	RS	Carai	Carai	MG
Canal da	Canhoba	SE	Caraiíba do Norte	São Francisco do Maranhão (ex-Iguaratinga)	MA
Canal do Pinto	Canhotinho	PE	Caraiības	Condeúba	BA
Canal dé	Canudé	CE	Caralbitras atual (Caraiības) (**)	São João do Carim	PB
Canal tar	Chavantes	SP	Caralibuna	Ituaçu	BA
Canal os	Canoas	RS	Caralpe	São Filipe	BA
Canal oiros	São Gonçalo do Abaeté	MG	Caramura	Rubiácea	SP
Canalinha	Canoinhas	SC	Caranalba	Carandá	MG
Canal arção	Monte Santo	BA	Carandá	Carandá	MG
Canalagal	Canagalo	RJ	Carangola	Carangola	MG
Canalazalo	Pecanha	MG	Carapajó	Cametá	PA
Canal anha de	Itapicuru-Mirim	MA	Caraparu	João Coelho	PA
Canal do Buriti	Canto do Buriti	PI	Carapebus	Macaé	RJ
Canal dos	Euchides da Cunha	BA	Carapicuíba	Barueri	SP
Canal dos ***	Lajeado	RS	Carapina	Serra	ES
Canal umã	Borba	AM	Carapötós	Caruaru	PE
Canal uma	Canutama	AM	Caratateua	Bragança	PA
Canal pau ma	Capanema	PA	Caratinga	Caratinga	MG
Canal o	Lajó	BA	Caruaru	Caruaru	AM
Canal o Alto	Lajes	SC			
Canal o Bonito	Capão Bonito	SP			

DISTRITO	Município a que pertence	Unidade da Federação	DISTRITO	Município a que pertence	Unidade da Federação
Catas Altas da Noruega	Conselheiro Lafaiete	MG	Crado	Pitangui	MG
Catauá (atual Santana dos Montes)	Conselheiro Lafaiete	MG	Ceres	Goás	GO
Catende	Catende	PE	Carqueira Ceará	Carqueira Ceará	CE
Catiguá	Catanduva	SP	Carquião	Carquião	SP
Catujuba do Moura	Jacobina	BA	Cerro	Canguçu	PE
Catucal	Bom Nova	BA	Cerro Azul	Cerro Azul	PE
Catingueira	Piancó	PB	Cerro Branco	Cachoeira do Sul	RS
Catita	Romão	BA	Cerro Cão	Curral Novo	PE
Catolé	Monte Baía	CE	Cerro Grande	Tapira	ES
Catolé (*)	Campina Grande	PB	Cerro Largo	São Luiz Gonzaga	PE
Catolé do Rocha	Catolé do Rocha	PB	Cerro Negro	Itajubá	SP
Catolés	Piatá	BA	Cesário Lange	Taruf	SP
Catrimani	Catrimani I	RB	Chácara	Juiz de Fora	MG
Catu	Catu	BA	Chacoreti (atual Barão de Meaças)	Santa Antônia do Leverger (ex-Levegar)	MG
Catuçaba	São Luís do Paraitinga	SP	Chã da Alegria	Claria do Goiás	GO
Catuçara	Santo Amaro	BA	Chã do Rocha	Oradão	PE
Catupe	Santo Angelo	RS	Chagas	Jaraguá	GO
Catufra	Bom Retiro	SC	Chã Grande	Gravatá	PE
Catunja	Santa Quitéria	CE	Chalé	Itanhá	MG
Catun	Tombos	MG	Chapada	Pôrto Nacional	GO
Caturu	Grão Mogol	MG	Chapada	Minas Novas	MG
Caturí	Inhumas	GO	Chapada dos Guimarães	Quabá	MT
Caturama	Matias	BA	Chapadinha	Chapadinha	MA
Caturva (ex-Monte Belo) (**)	Pento Gonçalves	RS	Chapecó	Chapecó	SC
Caturité	Cabaceiras	PB	Chapéu	Chapéu	GO
Cauaia	Cauaia	CE	Chã Preta	Viçosa (ex-Assembleia) (**)	AL
Cauaia do Alto	Cotia	SP	Charito	Ipueiras	GO
Caupe	Cauaia	CE	Charqueada	Piracicaba	SP
Cadua	Pôrto União	SC	Charrua	Getúlio Vargas	RS
Cava	Nova Iguaçu	RJ	Chaval	Camocim	CE
Cavaleante	Cavalcante	GO	Chavantes	Chavantes	SP
Cavaleiro	Ipameri	GO	Chaves	Chaves	PA
Caviana (atual Rolândia)	Rolândia (ex-Caviana)	PR	Cherente (atual Miracema do Norte)	Miracema do Norte	GO
Caxambu	Chapecó	SC	Chiador	Mar de Espanha	MG
Caxambu	Caxambu	MG	Chonim	Governador Valadares	MG
Caxias	Caxias	MA	Chopim	Mangueirinha	PE
Caxias do Sul	Caxias do Sul	RS	Choró	Quixadá	CE
Caxitubá	Itapagé	CE	Chorozinho	Pacajus	CE
Cazuza Ferreira	São Francisco de Paula	RS	Chorrochó	Curacá	BA
Ceará-Mirim	Ceará-Mirim	RN	Chuf	Santa Vitória do Palmar	RS
Cedral	Cedral	SP	Chumbo	Patos de Minas	MG
Cedro	Cedro	CE	Cianita	Andrelândia	MG
Celina	Alegre	ES	Cícero Dantas	Cícero Dantas	BA
Cemoaba	Uruburetama	CE	Cimbres	Pesqueira	PE
Centenário	Mutum	MG	Cinco Rios	São Sebastião do Passé	BA
Centenário do Sul	Jaguapitã	PR	Cinzas	Cinzas	PE
Central	Nique-Nique	BA	Cipó	Cipó	BA
Centralina	Canpolis	MG	Cipotânea	Alto Rio Doce	MG
Craíma	Guanambi	BA	Cirlaco (***)	Passo Fundo	RS
			Cisneiros	Palma	MG
			Clara	General Vargas	RS
			Claralva	Nova Trento	SC

(*) Ainda não instalado.

DISTRITO	Município a que pertence	Unidade da Federação	DISTRITO	Município a que pertence	Unidade da Federação
Contendas (atual Cachoeira) (**)	Guarahira	PB	Corumbá	Corumbá	MT
Coatrinha	Corinto	MG	Corumbá de Goiás	Corumbá de Goiás	GO
Coqueiral	Coqueiral	MG	Corumbalza	Corumbalza	GO
Coqueiros	Maragogipe	BA	Corumbalina (atual Santa Cruz de Goiás)	Santa Cruz de Goiás	GO
Coqueiro Seco	Rio Largo	AL	Corumbatal	Corumbatal	SP
Coquinhos	Vitória da Conquista	BA	Corupá	Jaraguá do Sul	SC
Coração de Jesus	Coração de Jesus	MG	Coruripe	Coruripe	AL
Coração de Maria	Coração de Maria	BA	Corvo	Istréla	RS
Cordeiro	Cordeiro	RJ	Cosmópolis	Cosmópolis	SP
Cordeirópolis	Cordeirópolis	SP	Cosmorama	Cosmorama	SP
Cordeisburgo	Cordeisburgo	MG	Costa da Cadeia	Bom Jesus do Triunfo	RS
Coreaú	Coreaú	CE	Costa Machado	Santo Anastácio	SP
Corgaíto	Rochedo	MT	Costa Sena	Conceição do Mato Dentro	MG
Coribá	Santa Maria da Vitória	BA	Cotaxá	Jourana (1)	ES
Corinto	Corinto	MG	Cotegipe	Cotegipe	BA
Coripós	Coripós	PE	Cotia	Cotia	SP
Cornélio Procopio	Cornélio Procopio	PR	Cotinguiba	Cotinguiba	SE
Cornéus	Osório	RS	Cotiporã	Veranópolis	RS
Coroaci	Coroaci	MG	Coutinho	Independência	CE
Coroados	Coroados	SP	Coito de Magalhães	Diamantina	MG
Coroá Grande	Itaguaí	RJ	Coito Marçalles	Araguaçema	GO
Coroás	Prados	MG	Coxilha	Passeo Fundo	ES
Corumbá	Coroatá	MA	Coxilha Grand	Vacaria	RS
Corumbal	Coromandel	MG	Coxim (ex-Herculânea)	Coxim (ex-Herculânea)	MT
Coronel Fabriciano	Coronel Fabriciano	MG	Coxipó da Ponte	Cuiabá	MT
Coronel Galvão	Coxim (ex-Herculânea)	MT	Coxipó do Ouro	Cuiabá	MT
Coronel Goulart	Álvares Machado	SP	Craibá	São João do Cariri	PB
Coronel Macedo	Itaporanga	SP	Craolândia	Arapiraca	AL
Coronel Maia	Catolé do Rocha	PB	Cratedas	Pedro Afonso	GO
Coronel Murta (ex-Itaporã)	Virgem da Lapa	MG	Crato	Cratedas	CE
Coronel Pacheco (ex-Água Limpá)	Juiz de Fora	MG	Crato	Crato	CE
Coronel Pilar	Garibaldi	RS	Cravinhos	Cravinhos	SP
Coronel Ponce	Poxoreu	MT	Criciúma	Criciúma	SC
Corumbá Pinto	Lajes	SC	Crisólita	Ouro Fino	MG
Corumbá	Pirajuí	SP	Crisólita	Águas Formosas	MG
Corrego Danta	Corrego Danta	MG	Crisópolis	Itapicuruí	BA
Corrego da Prata	Carmo	RJ	Crispini Jaques	Tubão Otom	MT
Corrego do Ouro	Campos Gerais	MG	Crissumal	Três Passos	RS
Corrego do Ouro	Goiás	GO	Cristais	Cristais	MG
Corrego Fundo	Formiga	MG	Cristalândia	Crutaís	BA
Corrego Novo	Bom Jesus do Galho	MG	Cristália	Brumado	MG
Corrego Rico	Jaboticabal	SP	Cristalina	Grão Mogol	GO
Corrupe	Conceição do Mato Dentro	MG	Cristiano Otom	Cristalina	GO
Correia de Almeida	Barbacena	MG	Cristianópolis	Conselheiro Lafaiete	MG
Corrente	Corrente	PI	Cristina	Pires do Rio	GO
Correntes	Correntes	PE	Cristinápolis	Cristina	MG
Correnteças	Silva Jardim	RJ	Cruzeira	Cristinápolis	SE
Correntina	Correntina	BA	Crixás	São Francisco de Paula	ES
Correntinho	Guanhães	MG	Croata	Itapaci	GO
Corru-Mão	Amargosa	BA		Inhuçu	CE
Corrupe	Amaraji	PE			

(1) Veja Jourana

DISTRITO	Município a que pertence	Unidade da Federação	DISTRITO	Município a que pertence
Cristina	Pratânia	GO	Cristina	Pratânia
Cruzeiro	Tupaciguara	PE	Cruzeiro	Tupaciguara
Cruzeiro	Alfama (Cruzeiro)	IS	Cruzeiro	Alfama (Cruzeiro)
Cruzeiro	Miracema	RJ	Cruzeiro	Miracema
Cruzeiro	Cruzeiro	MG	Cruzeiro	Cruzeiro
Cruzeiro	Itapicuru	CE	Cruzeiro	Itapicuru
Cruzeiro	Itapicuru	CE	Cruzeiro	Itapicuru
Cruzeiro	Miracema	SP	Cruzeiro	Miracema
Cruz Alta	Cruz Alta	RS	Cruz Alta	Cruz Alta
Cruz da Espinha	Cruz Alta	SP	Cruz da Espinha	Cruz Alta
Cruz das Almas	Cruz das Almas	BA	Cruz das Almas	Cruz das Almas
Cruz das Flores	Santa Cruz do Sul	SP	Cruz das Flores	Santa Cruz do Sul
Cruz da Mata	Dourados	PE	Cruz da Mata	Dourados
Cruz do Espírito Santo (ex-Munizópolis) **	Cruz do Espírito Santo (ex-Munizópolis) **	PB	Cruz do Espírito Santo (ex-Munizópolis) **	Cruz do Espírito Santo (ex-Munizópolis) **
Cruzeirinho	Itapicuru	CE	Cruzeirinho	Itapicuru
Cruzeiro	Cruzeiro	SP	Cruzeiro	Cruzeiro
Cruzeiro de Fortaleza	Pratânia	MG	Cruzeiro de Fortaleza	Pratânia
Cruzeiro dos Bois	Uruçuca	MG	Cruzeiro dos Bois	Uruçuca
Cruzeiro do Sul	Cruzeiro do Sul	AC	Cruzeiro do Sul	Cruzeiro do Sul
Cruzeiro do Sul (Serra do Sul) ***	Itapicuru	IS	Cruzeiro do Sul (Serra do Sul) ***	Itapicuru
Cruzeiro	Araxá	RN	Cruzeiro	Araxá
Cruzeiro	Cruzeiro	MG	Cruzeiro	Cruzeiro
Cruz Machado	Fátima (Cruz Machado)	PR	Cruz Machado	Fátima (Cruz Machado)
Cruzeiro	Itapicuru	MG	Cruzeiro	Itapicuru
Cruzeiro	Cruzeiro	SP	Cruzeiro	Cruzeiro
Cruzeiro	Itapicuru	IB	Cruzeiro	Itapicuru
Cruzeiro	Cruzeiro	MT	Cruzeiro	Cruzeiro
Cruzeiros	Cruzeiros	PE	Cruzeiros	Cruzeiros
Cruzeiros	Miracema	PA	Cruzeiros	Miracema
Cruzeiros	Araxá	C	Cruzeiros	Araxá
Cruzeiro	Cruzeiro	PB	Cruzeiro	Cruzeiro
Cruzeiro	Guaraciama	PE	Cruzeiro	Guaraciama
Cruzeiro	Cruzeiro	GO	Cruzeiro	Cruzeiro
Cruzeiro	Itapicuru	PE	Cruzeiro	Itapicuru
Cruzeiro	Pratânia	PA	Cruzeiro	Pratânia
Cruzeiro	Miracema	C	Cruzeiro	Miracema
Cruzeiro	Cruzeiro	SP	Cruzeiro	Cruzeiro
Cruzeiro	Araxá (Cruzeiro)	PA	Cruzeiro	Araxá (Cruzeiro)
Cruzeiro	Jacupiranga	PA	Cruzeiro	Jacupiranga
Cruzeiro	Cruzeiro (Peru)	MG	Cruzeiro	Cruzeiro (Peru)
Cruzeiro	Itapicuru	PE	Cruzeiro	Itapicuru
Cruzeiro	Cruzeiro	PA	Cruzeiro	Cruzeiro
Cruzeiro (Atual Prata) (ex-Dourados)	Pratânia (Dourados) (ex-Cruzeiro)	MA	Cruzeiro (Atual Prata) (ex-Dourados)	Pratânia (Dourados) (ex-Cruzeiro)
Cruzeiro	Itapicuru	CE	Cruzeiro	Itapicuru
Cruzeiro	Pratânia	PE	Cruzeiro	Pratânia
Cruzeiro	Pratânia	MG	Cruzeiro	Pratânia
Cruzeiro (Atual Baurista) (ex-Cruzeiro) **	Cruzeiro	PE	Cruzeiro (Atual Baurista) (ex-Cruzeiro) **	Cruzeiro
Cruzeiro	Cruzeiro	PE	Cruzeiro	Cruzeiro
Cruzeiros	Cruzeiros	SC	Cruzeiros	Cruzeiros
Cruzeiro	Prata (Cruzeiro)	S	Cruzeiro	Prata (Cruzeiro)
Cruzeiro	Cruzeiro	S	Cruzeiro	Cruzeiro
Cruzeiro	Cruzeiro	PA	Cruzeiro	Cruzeiro

Livro de Registro de Imóveis nº 1.000/1997
 Livro de Registro de Imóveis nº 1.000/1997
 Livro de Registro de Imóveis nº 1.000/1997

DISTRITO	Município a que pertence	Unidade da Federação	DISTRITO	Município a que pertence	Unidade da Federação
Dionísio	Dionísio	MG	Dracena	Dracena	SP
Dionísio Cerqueira	Chapadão	SC	Duartina	Duartina	SP
Dixaú	Marília	SP	Duas Barras	Duas Barras	RJ
Divina Pastora	Divina Pastora	SL	Duas Estrélas	Caçara	PA
Divino	Divino	MG	Dumont	Ribeirão Preto	SP
Divino de Ubatã	Ubatã	MG	Dumontina (atual Nova Pátria)	Presidente Bernardes	SP
Divino de Virgíniópolis	Virgíniópolis	MG	Dunas	Peçanha	RS
Divinópolis	Divinópolis	MG	Duplo Céu	Palatino	SP
Divisa	Guacuí	ES	Duque de Caxias	Duque de Caxias	RJ
Divisa Nova	Divisa Nova	MG	Durandé	Manhumirim	MG
Djalma Coutinho	Santa Leopoldina	ES			
D. J. Dutra (atual Porciúncula)	Porciúncula (ex-Dutra)	BA	E		
Dourada	Mato	SP			
D. dos Corrêgos	Dois Corrêgos	SP	Echaporá	Echaporá	SP
D. dos Irmãos	São Leopoldo	RS	Edéia	Edéia	GO
D. dos Lajões	Guaporé	RS	Éden	Sorocaba	SP
D. de Leopoldina	Jales	SP	Eirunepé	Eirunepé	AM
Dom Cavati	Inhapim	MG	Eldorado (ex-Aurizica)	Eldorado (ex-Aurizica)	SP
Domélia	Agudos	SP	Eltra	São Francisco de Paula	RS
Dom Feliciano	Incruzilhada do Sul	RS	Elzevírio	Itapira	SP
Domingos Martins	Domingos Martins	ES	Elias Fausto	Elias Fausto	SP
Dom Joaquim	Dom Joaquim	MG	Elizário	Ouralva	SP
Dom Lara	Caratinga	MG	Elói Mendes	Eloí Mendes	MG
Dom Macedo Costa	São Filipe	BA	Ematuba	Independência	CE
Dom Pedrito	Dom Pedrito	RS	Embadaíba	Cajobi	SP
Dom Pedro	Colé	MA	Embaira	Itapira	GO
Dom Quentino	Crato	CE	Embataíba (veja Nova Milano (**))	Ferreopilla	RS
Dom Silvério	Dom Silvério	MG	Emboabas	São João del Rei	MG
Dom Vicoso	Silvestre Ferraz	MG	Emboral	Bragança	PA
Dona Amélia	Mimoso do Sul	ES	Enhu	Itajubá	SP
Dona Euzébia	Astolfo Dutra	MG	Embu-Guaçu	Itaperituba da Serra	SP
Dona Francisca	Cachoeira do Sul	RS	Eme (atual Independência) 2)	Itapococa da Serra	MG
Dona Inês	Bananais	PB	Emilianópolis	Raposo	SP
Douradoquara	Monte Carmelo	MG	Emílio Meyer	Presidente Bernardes	SP
Dorândia	Barra do Pirajó	RJ	Encantado	Osório	RS
Dores da Vitória	Miraflores	MG	Encruzilhada	Encantado	BA
Dores de Campos	Dores de Campos	MG	Incruzilhada do Sul	Macarani	RS
Dores de Guanhães	Guanhães	MG	Enfida	Incruzilhada do Sul	SP
Dores de Macabu	Campos	RJ	Engano (atual Ipimirim)	Presidente Prudente	SP
Dores do Indaiá	Dores do Indaiá	MG	Engenheiro Avidos	Concórdia	PA
Dores do Paraibuna	Santos Dumont	MG	Engenheiro Franca	Cajazeiras	BA
Dores do Turvo	Senador Firmino	MG	Engenheiro Paulo de Frontin (ex-Soledade de Roleto)	Ubatã	BA
Dorizon	Mallet	PR		Vassouras	RJ
Douradinho	Machado	MG		Laje	BA
Dourado	Dourado	SP		São José do Rio Preto	SP
Dourados	Dourados	MT		Araçuaí	MG
Doutor Bozano (***)	Ijuí	RS		Cuiabá	MT
Doutor Elias	Trajano de Moraes	RJ		Ananindeua	PA
Doutor Loréti	Santa Maria Madalena	RJ		Bom Despacho	MG
Doutor Pedrinho	Rodão	SC			
Doutor Pestana	Ijuí	RS			

(1) Extinto. — (2) Transferida a sede do distrito para nova vila de Independência.

DISTRITO	Município a que pertence	Unidade da Federação	DISTRITO	Município a que pertence	Unidade da Federação
Faticeiro	Jaguaribe	CE	Florínea	Assis	SP
Fátoria	Bodocó	PE	Fluviópolis	São Mateus do Sul	PR
Fátima	Açucenas	MG	Folhadão	Patrocinio	MG
Felipeberto Caldeira	Diamantina	MG	Folha Larga	Santa Maria do Suaçuí	MG
Felipeborgo	Joasma	MG	Fonseca	Alvinópolis	MG
Felxlandia (ex-Pe'd. d. Bagre)	Felxlandia	MG	Fonte Boa	Fonte Boa	AM
Felz	Caí	RS	Fontoura Xavier	Soledade	RS
Fenazardo	Barnio	CE	Forniga	Forniga	MG
Fernandes Belo	Viseu	PA	Forniguetro	São Sepé	RS
Fernandes Pinheiro	Teixeira Soares	PR	Fornosa	Formosa	GO
Fernando de Noronha 1	Fernando de Noronha	FN	Formoso	São Romão	MG
Fernando Pedro	Angicos	RN	Forquilha	Solral	CE
Fernandópolis	Fernandópolis	SP	Fortaleza	Fortaleza	CE
Fernando Prestes	Fernando Prestes	SP	Fortaleza dos Nogueiras	Riachão	MA
Fernão	Gália	SP	Fortun	Aracati	CE
Fernão Dias	Brasília	MG	Fortuna	Inhadma	MG
Fernão Viçes (*)	Maceió	AL	Foz do Aripuanã	Borla	AM
Ferradas	Itabuna	BA	Foz do Iguaçu	Foz do Iguaçu	PR
Ferraria	Campo Largo	PR	Foz do Jordão	Tarauacá	AC
Ferraz de Vasconcelos	Poá	SP	Frade	Frade	CE
Ferreira Gomes	Macapá	AP	França	Mundo Novo	BA
Ferreiros	Vassouras	RJ	France	France	SP
Ferros	Ferros	MG	Francisco Badaró (ex-Saotitua)	Miraflores Novas	MG
Ferruginha	Conselheiro Pena	MG	Francisco Morato	Franco da Rocha	SP
Fidalgo	Pedro Leopoldo	MG	Francisópolis	Mala Acheta	MG
Fidelandia	Ataléia 2)	MG	Francisco Sá	Francisco Sá	MG
Fidélia	Filadélfia	GO	Francisco Sales	Francisco Sales	MG
Fiúpe Camarão	Macaíba	RN	Franco da Rocha	Franco da Rocha	SP
Firminópolis	Firminópolis	GO	Fredericilha	Corauá	CE
Flaxiras	São Luís do Quitunde	AL	Frederico Westphalen	Palmeira das Missões	RS
Flor (atual Vila Flor)	Canguaretama	RN	Fraguela do Andará	Barrurinha	AM
Florália	Santa Bárbara	MG	Freixinas	Aratoss	MA
Florâni	Florânia	RN	Frei Gaspar	Itambacuri 1)	MG
Flora Rica	Pacaembu	SP	Frei Gonzaga	Trefilo Ottoni	MG
Floreal	Nhandeara	SP	Frei Miguelinho	Vertentes	PE
Flores	Flores	PE	Frei Orlando	Moravânia (ex-Morada)	MG
Flores da Cunha	Flores da Cunha	RS	Frei Paulo	Frei Paulo	SE
Flore Novas	Solonópole	CE	Freire	Canguçu	RS
Florista	Florista	PE	Frei Serahim	Itanilacuri 2)	MG
Floral	Pará de Minas	MG	Frenxinas	Itaúna	PE
Florestal	Araguari	MG	Fróis	Unzê	MG
Floriano	Floriano	PI	Fronteira	Freiteiras	PI
Floriano Peixoto	Boca do Acre	AM	Frutal	Frutal	MG
Floriano Peixoto (*)	Maceió	AL	Frução	Resende	RJ
Floriano Peixoto (**)	Getúlio Vargas	RS	Funchal	São Gotardo	MG
Florianoópolis	Florianoópolis	SC	Fundão	Fundão	ES
Florinda	Santiago	RS	Funil	Cambuci	RJ
Florinda Paulista (ex-Aguas de Alto)	Florinda Paulista	SP	Funilândia	Jequitubá	MG
			Furquim	Manana	MG

DISTRITO	Município a que pertence	Unidade da Federação	DISTRITO	Município a que pertence	Unidade da Federação
	Granja	CE	Guaporanga	Recife	PE
Guajará	Caruaru	PE	Guaporé	Guarany	RS
Guajará	Grão Mogol	MG	Guapuá	Itapira	SP
Guajará	Orleães	SC	Guará	Guararapes	PE
Guaxatá	Gravatá	PE	Guarabira	Guaratingá	PE
Guaxatá de Jaburu	Taquaritinga do N	PE	Guaraçatã	Guaratingá	PE
Guayral	Gravatá	RS	Guaraíba	Guaratingá	MG
Guayral	Tubarão	SC	Guaraqueçaba	Guaratingá	MG
Guaymas (atual <i>Hidrolândia</i>)	Hidrolândia	GO	Guaraúna	Pinheiro	PE
Guaymas	Cariré	CE	Guaraunara (ex- <i>Guaraúna de M...</i>)	São Luís Gonzaga	RS
Guaymas	Areia Branca	RN	Guaraunara	Passo	CE
Guaymas	Jequém	MG	Guaraunara	Guaratingá (ex- <i>Maracá</i>) (**)	PE
Guaymas	Estrêla do Sul	MG	Guaraúna	Arari	RS
Guaymas	Nova Prata	RS	Guaraúna	Guaraúna	MG
Guaymas	Bonito	PE	Guaraúna	Guaratingá	MG
Guaymas	Dourados	MT	Guaraúna	Guaratingá	RS
Guaymas	Guacuí	ES	Guaraúna	São João Guaratingá	SP
Guaymas	Guadalupe	PI	Guaraúna	Passo	SP
Guaymas	Maragogipe	BA	Guaraúna	Guaraúna	RS
Guaymas	Pederneras	SP	Guaraúna	Guaraúna	SP
Guaymas	São Paulo	SP	Guaraúna	Guaraúna	SP
Guaymas	Gualba	RS	Guaraúna	Duque de Caxias	PE
Guaymas	Lins	SP	Guaraúna	Guaraúna	PE
Guaymas	Pirapora	MG	Guaraúna	Guaraúna	PE
Guaymas	Antônio Prado	RS	Guaraúna	Guaraúna	MG
Guaymas	Getulina	SP	Guaraúna	Guaraúna	PE
Guaymas	Paraguaguá	MG	Guaraúna	Guaraúna	SP
Guaymas	Guaira	SP	Guaraúna	Guaraúna	CE
Guaymas	Guarapuava	PR	Guaraúna	Guaraúna	SP
Guaymas	Pacatuba	CL	Guaraúna	Guaraúna	PE
Guaymas	Bujuru	PA	Guaraúna	Guaraúna	PE
Guaymas	Acará	PA	Guaraúna	Taxiara São	MG
Guaymas	Guajará-Mirim	GR	Guaraúna	Paracatu	MG
Guaymas	Condeúba	BA	Guaraúna	São Sebastião do Paraíso	MG
Guaymas	Araucária	PR	Guaraúna	Guaraúna	SP
Guaymas	Guamá	PA	Guaraúna	Guaraúna	SP
Guaymas	Imbituva	PR	Guaraúna	Presidente Alves	PE
Guaymas	Itaú	PR	Guaraúna	Taquaritinga	PE
Guaymas	Cascavel	CL	Guaraúna	Itabirana (ex- <i>Taboão</i>) (**)	PE
Guaymas	Guanambi	BA	Guaraúna	Itapeva	SP
Guaymas	Tórres	RS	Guaraúna	Guaraúna	SP
Guaymas	Guanhães	MG	Guaraúna	Guaraúna	SP
Guaymas	Buíque	PE	Guaraúna	Guaraúna	PE
Guaymas	Guapé	MG	Guaraúna	Guaraúna	CE
Guaymas	São José do Rio Preto	SP	Guaraúna	Redenção	CE
Guaymas	Guapiara	SP	Guaraúna	Itaú	CE
Guaymas	Magé	RJ	Guaraúna	Calvão	CE
Guaymas	Maragogipe	BA	Guaraúna	Chaparrão	PE
Guaymas	Joaquim Távora	PR			
Guaymas	Lins	SP			
Guaymas	Guapo	GO			

(*) Criado pela Lei estadual nº 247 de 10 XII 1948 com a denominação de Maracá e em 1951, pela Lei estadual nº 245 de 15 III 1949 transferida para o distrito de Guaratingá, que passou a denominar-se Guaraúna.

101

THE UNIVERSITY OF CHICAGO LIBRARY

101

THE UNIVERSITY OF CHICAGO LIBRARY

101

THE UNIVERSITY OF CHICAGO LIBRARY

101

THE UNIVERSITY OF CHICAGO LIBRARY

101

THE UNIVERSITY OF CHICAGO LIBRARY

101

THE UNIVERSITY OF CHICAGO LIBRARY

DISTRITO	Município a que pertence	Unidade da Federação	DISTRITO	Município a que pertence	Unidade da Federação
Ibiporã	Ibiporã	PR	Ibotim	Baldia	GO
Ibitiara	Tanabi	SP	Ibotirama	Paratinga	BA
Ibitipora	Itabiraba	BA	Ibuaçu	Ba. Varginha	CE
Ibitiporã	Ibirá	SP	Ibuguaçu	Granja	CE
Ibitirama	Barra	BA	Ibura atual <i>(ex-Ibitirama)</i>	Panorama	PB
Ibitira	São João da Ponte	MG	Icaçara	Parnamirim	PI
Ibitirama	Ibiraci	MG	Içana	Uaupe	AM
Ibitirama	Ibiraci	ES	Icapuí	Araucária	CE
Ibitirama	Alcobaça	PE	Içara	Criciúma	SC
Ibitirama	Ibirama	SC	Içaraí	Itapipoca	CE
Ibitirama	Tandubá	PE	Icatu	Icatu	MA
Ibitirama	Murari	BA	Icaturama <i>(atual Serra Branca de Várzea)</i>	Santa Rosa de Viterbo <i>(ex-Icaturama)</i>	SP
Ibitirama	Canamu	BA	Icém	Guaraúna	SP
Ibitirama	Luziânia	SP	Iclhu	Riachão do Jacuip	BA
Ibitirama	Solidade	RS	Icó	Icó	CE
Ibitirama	Ibitirama	SP	Iconha	Iconha	ES
Ibitirama	Ipaú	BA	Icoraí	Boleim	PA
Ibitirama	Serra Haím	PI	Icodzinho	Icó	CE
Ibitirama	Bitum	MG	Iepê	Iepê	SP
Ibitirama	Lavramento do Brumado	BA	Igarajá	Pedregulho	SP
Ibitirama	Cruz Alta	RS	Igarai <i>(ex-Ithos-I Ágria de Igarai)</i>	Palmeira dos Índios	AL
Ibitirama	Monte Alegre do Sul	SP	Igapira atual <i>(Igarapava)</i>	Álvares Florença	SP
Ibitirama	Ibitiara	BA	Igapo	Correntes	PE
Ibitirama	Santo Antônio de Pádua	RJ	Igapora	Caeté	BA
Ibitirama	Juz de Fora	MG	Igaraçu	Igaraçu	PE
Ibitirama	Maracás	BA	Igaral	Miracema	SP
Ibitirama	Santo Antônio de Pádua	RJ	Igarapava	Igarapava	SP
Ibitirama	Ituriga	SP	Igarap	Mateus Land	MG
Ibitirama	Campes	RJ	Igarapé-Açu	Igarapé-Açu	PA
Ibitirama	Bom Fortes	MG	Igarapé-Ita	Quipapá	PE
Ibitirama	Santo Antônio de Pádua	RJ	Igarapé-Grande	Pedra Branca	MA
Ibitirama	Caeté	BA	Igarapé-Miri	Igarapé-Miri	PA
Ibitirama	Algre	ES	Igarapé	Santa Isabel	SE
Ibitirama	Itabira	PE	Igaratinga	Pará de Minas	MG
Ibitirama	Piracibá	SP	Igarité	Barra	BA
Ibitirama	Igaratinga <i>(ex-Miracibá)</i>	PB	Igaritá	Icó	CE
Ibitirama	Itabira	BA	Igaritá	Correntes	PE
Ibitirama	Caeté <i>(ex-Pareira)</i>	MG	Igaritá	Santa Helena	BA
Ibitirama	Itabira	SP	Igaritá	Anilândia	PA
Ibitirama	Barrocas	SP	Igaritá	Camamu	BA
Ibitirama	Baixo Guandu I	ES	Igaritá	Igreja Nova	AL
Ibitirama	Santo Inácio	BA	Igaritá	Taquara	RS
Ibitirama	Poços <i>(ex-Djama Datra)</i>	BA	Igaritá	Vitoria da Conquista	BA
Ibitirama	Itapuí	RJ	Igaritá	Jeremoabo	BA
Ibitirama	Bom Sucesso	MG	Igaritá	Laranjeiras do Sul <i>(ex-Igaritá)</i>	PR
Ibitirama	Ibitirama	SP	Igaritá	Poços <i>(ex-Djama Datra)</i>	BA
Ibitirama	Curaçá	BA	Igaritá	Iguaçu	SE
Ibitirama	Lavras da Mangabeira	CE	Igaritá	Aguaí dos Ingazeiros	PI
Ibitirama	Novos Paulista <i>(ex-Ibitirama)</i>	SP	Igaritá	São Francisco do Maranhão <i>(ex-Igaritá)</i>	MA

DISTRITO	Município a que pertence	Unidade da Federação	DISTRITO	Município a que pertence	Unidade da Federação
Itambé	Brusque	SC	Itumbiara	Itumbiara	GO
Itambé - Curitiba	Mogi das Cruzes	SP	Itumirim	Itumirim	MG
Itambé - Itapiranga	Itaquara	BA	Itupiranga	Itupiranga	PA
Itambé - Itapiporã	Brumado	BA	Ituporanga	Ituporanga	SC
Itambé - Itapicoba	Curacica	ES	Ituquara (atual Curuma)	Breves	PA
Itambé - Itapira	São Paulo	SP	Iturama (ex-Camélia)	Iturama	MG
Itambé - Serra	Iturapina	SP	Itutinga	Itumirim	MG
Itambé - Itaipava	Itaqu	RS	Ituverava	Ituverava	SP
Itambé - Itaipuaçu	Goiana	PI	Ituteporã	Benito	PE
Itambé - Itaipulândia	Itaguaiçu	ES	Iuiú	Carimhanha	PE
Itambé - Itaipulândia	Itararé	SP	Iúna	Iúna	ES
Itambé - Itaipulândia	Araçá	CE	Iuru	Nimoso do Sul	ES
Itambé - Itaipulândia	Itaretama	RN	Ivagaci	Três Passos	RS
Itambé - Itaipulândia	Itariri	SP	Ival	Ipiranga	PR
Itambé - Itaipulândia	Jatal	GO	Ivapé	Mineros	GO
Itambé - Itaipulândia	Oswaldo	RS	Ivinheima	Rio Brillante (ex-Carú)	MT
Itambé - Itaipulândia	Rosend	RI	Ivitu	Filadélfia	GO
Itambé - Itaipulândia	Iúna	MG	Ivorá	Júlio de Castilhos	RS
Itambé - Itaipulândia	Itatibá	SP	Ivoti	São Leopoldo	RS
Itambé - Itaipulândia	Itatinga	SP			
Itambé - Itaipulândia	Quixeramobim	CE			
Itambé - Itaipulândia	Ingá	PB			
Itambé - Itaipulândia	Gurupá	PA	Jaboticá	Jaboticá	ES
Itambé - Itaipulândia	Apodi	RN	Jabaquara	Anheta	ES
Itambé - Itaipulândia	Pratápolis	MG	Jaboticá	Angélica de Itaipava	PE
Itambé - Itaipulândia	Itaúna	MG	Jaboaão	Jaboticá	PE
Itambé - Itaipulândia	Conceição da Barra II	ES	Jaborá	Jacuba	SC
Itambé - Itaipulândia	Santa Maria de Itabira	MG	Jaborandi	Jaborandi	SP
Itambé - Itaipulândia	Itaçu	GO	Jaboti	Terezina	PR
Itambé - Itaipulândia	Itavirá	RI	Jaboticabal	Jaboticabal	SP
Itambé - Itaipulândia	Col. Ilhéu Lafaete	MG	Jaboticatubas	Jaboticatubas	MG
Itambé - Itaipulândia	Itinga	MG	Jacampari	Boa Viagem	CE
Itambé - Itaipulândia	Alto Araguaia	MT	Jacaraci	Jacaria	BA
Itambé - Itaipulândia	Araçuaí	MG	Jacarandá	Caravelas	BA
Itambé - Itaipulândia	Iturapina	SP	Jacarandira	Ronão Costa	MG
Itambé - Itaipulândia	Itirapuã	SP	Jacarará (atual São João do Tigre)	Monte Belo	PE
Itambé - Itaipulândia	Iturama	BA	Jacará	Mamanguape	PB
Itambé - Itaipulândia	Itúba	BA	Jacaré	Itaipava	MG
Itambé - Itaipulândia	Casa Branca	SP	Jacaré do Homem	Paulo Afonso	AL
Itambé - Itaipulândia	Itabuna	BA	Jacarecoara	Caravelas	CE
Itambé - Itaipulândia	Blumenau	SC	Jacaré	Jacaré	SP
Itambé - Itaipulândia	Itu	SP	Jacarézinho	Jacarézinho	PE
Itambé - Itaipulândia	Itusçu	BA	Jacarim	Silvianópolis	MG
Itambé - Itaipulândia	Ituberá	BA	Jacaúna	Aquiraz	CE
Itambé - Itaipulândia	Itueta	MG	Jaci	Minasol	SC
Itambé - Itaipulândia	Altinho	PE	Jaciaba	Pratápolis	PR
Itambé - Itaipulândia	São João Nepomuceno	MG	Jaciguá	Cachoeiro de Itapemirim	ES
Itambé - Itaipulândia	Vacaria	RS	Jacinto	Jacinto	MG
Itambé - Itaipulândia	Ituutaba	MG	Jacinto Machado	Turvo	SC
			Jaci Paraná	Porto Velho	GR
			Jaciporá	Dra.ena	SP

Veja "Conceição da Barra"

DISTRITO	Município a que pertence	Unidade da Federação	DISTRITO	Município a que pertence	Unidade da Federação
Jacirendi	Santa Rita do Passa Quatro	SP	Japão (atual Carmópolis de Minas)	Carmópolis de Minas	MG
Jacobina	Jacobina	BA	Japaraíba (atual Rochedo de Minas)	São João Nepomuceno	MG
Jacoca (atual Vila do Conde) **)	João Pinheiro	PB	Japaratunga	Maragogi	AL
Jacu	Santo Amaro	BA	Japaratuba	Japaraíba	MG
Jacuba	Arealva	SP	Japecanga	Pedra	MG
Jacuecanga	Angra dos Reis	RJ	Japerica	São João del-Rei	MG
Jacuf	Jacuf	MG	Japim	Camargo do Sul	MG
Jacuípe	São Sebastião do Passé	BA	Japôba	General Salgado	MG
Jacutinga	Porto Calvo	AL	Japoatã	Japoatã	MG
Jacuzinho	Solidade	RS	Japominim	Boa Nova	MG
Jacundá	Iupiranga	PA	Japu	Itaipira	MG
Jacupiranga	Jacupiranga	SP	Japusba	Cachoeiras de Macacu	MG
Jacurutuba	Jaguaripe	BA	Jaqueira	Marialva	MG
Jacutinga	Jacutinga	MG	Jaquerana	São Francisco de Paula	MG
Jaguapitã	Jaguapitã	PR	Jaraguá	Jaraguá	MG
Jaguaquara	Jaguaquara	BA	Jaraguá	Sã Paulo	MG
Jaguara	Feira de Santana	BA	Jaraguá do Sul	Jaraguá do Sul	SC
Jaguaraçu	São Domingos do Prata	MG	Jaraguan	Campos Grande	MG
Jaguarão	Jaguará	RS	Jardim	Jardim	MG
Jaguaran	Jaguaran	BA	Jardim	Bea Vista	MG
Jaguarembé	Itaipicara	RJ	Jardim de Angicos	Itaretama	MG
Jaguari	Jaguari	RS	Jardim de Piranhas	Jardim de Piranhas	MG
Jaguariatiba	Jaguariatiba	PR	Jardim do Seridó	Jardim do Seridó	MG
Jaguariçara	Frade	CE	Jardinópolis	Prata	MG
Jaguaribe	Jaguaribe	CE	Jardinópolis	Jardimópolis	MG
Jaguariçatu (atual Bertagnoli)	Jaguariatiba	PR	Jari	Tapanatingá	MG
Jaguaripe	Jaguaripe	BA	Jarim	Jarim	MG
Jaguarituba	Malaca-beta	MG	Jatal	Jatal	MG
Jaguarúna	Mogi-Mirim	SP	Jataizinho	Jataizinho	MG
Jaguaruana	Jaguaruana	CE	Jatáiba	Brejo da Madre de Deus (ex-Madureira de Deus)	MG
Jaguaruna	Jaguaruna	SC			
Jaguatel	Arianha	SP	Jatu	Jatubá	MG
Jabaras	Sobral	CE	Jatubá	Jatubá	MG
Jacó	Jacó	PI	Jatúca	Trinidade	MG
Jacui	Jacui	SP	Jatubá	Jatubá	MG
Jamaeary	Missão Velha	CE	Jad	Jad	MG
Jamaparã	Sapucaia	RJ	Jeceaba	Jatubá	MG
Jamburo	Jamburo	SP	Jempapo	Sanharó	MG
Janãba	Janãba	MG	Jequeri	Jequerê	MG
Janhuá	Palmeiras de Goiás (ex-Matão)	GO	Jequié	Jequié	MG
Jandua do Sul	Apucarana	PR	Jequitai	Jequitai	MG
Jandaira	Jandaira	BA	Jequitubá	Jequitubá	MG
Jandira	Costa	SP	Jequitubá de Guanhães (atual Aramarim)	Aramarim	MG
Jandim	Imoero do Norte	CE	Jequitinhonha	Jequitinhonha	MG
Janduba	Carabuba	RN	Jeremoabo	Jeremoabo	MG
Jangala	Quabá	MT	Jericó (ex-Itacambá) **)	Castro R.	MG
Jangada (atual Espírito Santo do Dourado)	Silvanópolis	MG	Jericó ex-Melão	Santa Cruz	MG
Jango	Aquidauana	MT	Jericoacoara	Acará	MG
Japon	Ferropilha	RS	Jenquara	Franca	MG
Japua (erb)	Cametá	PA	Jeroaquara	Goias	MG
Januária	Januária	MG	Jerumenha	Jerumenha	MG

INSTITUTO BRASILEIRO DE GEOGRAFIA E ESTATÍSTICA - CENSO DE 1950

DISTRITO	Município a que pertence	Unidade da Federação	DISTRITO	Município a que pertence	Unidade da Federação
Jesuânia	Jesuânia	MG	Juaba	Cametá	PA
Juazeiro do Norte	Vitória do Mearim (ex-Baixo Mearim)	MA	Juarez Távora	Alagoa Grande	AL
Santa Leopoldina	Santa Leopoldina	ES	Juatama	Quixadá	CE
Barra da Estiva	Barra da Estiva	BA	Juatuba	Mateus Leme	MG
Jiquiriçá	Jiquiriçá	BA	Juazeirinho	Soledade (ex-Ibiapópol)	PE
Prado	Prado	BA	Juazeiro	Juazeiro	BA
Ipanema	Ipanema	BA	Juazeiro do Norte	Juazeiro do Norte	CE
Jequié	Jequié	BA	Jubaá	Conquista	MG
Joaquim Távora	Joaquim Távora	PR	Jubaia	Maranguapê	CE
Joaçaba	Joaçaba	SC	Jucás	Jucás	CE
Joaíma	Joaíma	MG	Jucaí	Angelim	PE
Barão	Barão	PA	Juá	Espírito Santo	ES
Souza	Souza	PA	Jucururu	Prado	BA
Mesquita	Mesquita	MG	Juurutu	Juurutu	BA
São Leopoldo	São Leopoldo	RS	Juerana	Caravelas	BA
Condúba	Condúba	BA	Juraçu	São Domingos do Prata	MG
Joãoópolis	Joãoópolis	SP	Juiz de Fora	Juiz de Fora	MG
João Alfredo	João Alfredo	PE	Jubáua	Herólandia	RS
Santa Teresinha	Santa Teresinha	BA	Júlio de Castilhos	Júlio de Castilhos	RS
João Coelho	João Coelho	PA	Júlio Mesquita (ex-Inhema)	Júlio Mesquita	SP
Murugê	Murugê	BA	Jumirim	Tietê	SP
Campos Largo	Campos Largo	PR	Junco	Juazeiro	BA
Rio Praicaba	Rio Praicaba	MG	Junco do Serido (*)	Santa Luzia (ex-Sabugi)	PE
Ibiracá	Ibiracá	ES	Jundiá	Pôrto Calvo	AL
João Pessoa	João Pessoa	PB	Jundiá	Jundiá	SP
João Pinheiro	João Pinheiro	MG	Junípolis	Mogi das Cruzes	SP
Quatá	Quatá	SP	Juqueira	Monte Aprazível	SP
João Ribeiro	João Ribeiro	MG	Junqueiro	Junqueira	SP
Bomópolis	Bomópolis	MG	Junqueirópolis	Junqueirópolis	SP
Passos	Passos	PE	Jupaguá	Cobrigipe	BA
Joaquim Távora	Joaquim Távora	PR	Jupareta	Acará	PA
Aracá Cláudio	Aracá Cláudio	ES	Jupi	Angelim	PE
Jourana (I)	Jourana (I)	ES	Juqueri (atual Mariporá)	Mariporá (ex-Juqueri)	SP
Comuna Grande	Comuna Grande	PB	Juquá	Juquá	SP
Tupaciretã	Tupaciretã	RS	Juquiratiba	Conchas	SP
Joinvile	Joinvile	SC	Juquitiba	Itapeccica da Serra	SP
Jordânia	Jordânia	MG	Juraci	Maracá	BA
Solral	Solral	CE	Juramento	Montes Claros	MG
Ibiracá	Ibiracá	SC	Jurésia	Monte Belo	MG
João Bonifácio	João Bonifácio	SP	Jurema	Juruaia	PE
Gamelira	Gamelira	PE	Juremal	Juruaia	BA
José de Freitas	José de Freitas	PI	Juripiranga	Juruaia	PE
Vitória da Conquista	Vitória da Conquista	BA	Jurite	Juruaia	PE
Rivera	Rivera	PR	Juruá	Juruaia	PE
Santo Antônio do Leverger (ex-Leverger)	Santo Antônio do Leverger (ex-Leverger)	MT	Juruáia	Juruaia	PE
Ribeirão	Ribeirão	PE	Jurucê	Juruaia	PE
Bagé	Bagé	RS	Jurumirim	Juruaia	PE
Itapagé	Itapagé	CE	Jurupelma	Juruaia	PE
São Francisco de Paula	São Francisco de Paula	RS	Jurutu	Juruaia	PE
			Jussaraí	Juruaia	PE

*) Com território em litígio entre os Estados de Minas Gerais e Espírito Santo.

DISTRITO	Município a que pertence	Unidade da Federação	DISTRITO	Município a que pertence	Unidade da Federação
Monte Santo	Monte Santo	BA	Mucambo	Ibiapina	CE
Monte Santo	Miracema do Norte	GO	Mucugê	Mucugê	BA
Monte Santo de Minas (ex-Monsoanto)	Monte Santo de Minas (ex-Monsoanto)	MG	Mucuitu (atual Santo André) (**)	São João do Carril	PB
Montes Claros	Montes Claros	MG	Mucunã (atual São José de Espinharas) (**)	Patos	PB
Monte Sião	Monte Sião	MG	Mucuri	Mucuri	BA
Montesina (atual Aparecida de Monte Alto)	Monte Alto	SP	Mugiqui (atual Prata)	Monteiro	PB
Monte Verde	Cambuci	RJ	Muraneu	Guimarães	MA
Montesuma	Rio Pardo de Minas	MG	Multos Capões	Vacaria	RS
Monvidiu	Rio Verde	GO	Mulungu	Pacoti	CE
Monumento	Piraí...	RJ	Mulungu (ex-Comarazal) **	Guarabira	PB
Morada (atual Moravânia)	Moravânia (ex-Morada)	MG	Mundaó	Anacetaba	CT
Morada Nova	Morada Nova	CE	Mundaó-Mirim	União dos Palmares	AL
Morais	Arapina	PE	Mundo Novo	Mundo Novo	BA
Morangaba	Campos	RJ	Munduri	Ouricuri	PE
Moravânia (ex-Morada)	Moravânia (ex-Morada)	MG	Munguba	União dos Palmares	AL
Morão	Moreno	PE	Munhoz	Camanducaia	MG
Mororó	Ipueiras	CE	Muniz Ferreira	Nazaré	BA
Morpará	Brotas de Macaúbas	BA	Muniz Freire..	Muniz Freire	ES
Morretes	Morretes	PR	Muquém	Niquelândia	GO
Mornub	Licânia	CE	Muqui	Muqui	ES
Mornub s.	Mornubos	GO	Murajá	Curicá	PA
Morro	São Francisco	MG	Murereíba	Ibiapina	CE
Morro Agudo	Morro Agudo	SP	Muráé	Muráé	MG
Morro Alto	Palma	MG	Muribeca	Muribeca	SE
Morro Azul	Tórres..	RS	Muribeca dos Guararapes	Jaboatão	PE
Morro da Fumaça	Urussanga	SC	Murici	Murici	AL
Morro da Garça	Curvelo	MG	Muriti	Crato	CE
Morro das Flores	Ruy Barbosa	BA	Murituba	Murituba	BA
Morro do Alto	Itapetininga	SP	Murucupí	Barcarena	PA
Morro do Chapéu	Morro do Chapéu	BA	Murupé	Vicência	PE
Morro do Côco	Campos	RJ	Murupu	Boa Vista	RR
Morro do Ferro	Oliveira	MG	Murutinga	Itacoatiara	AM
Morro do Pilar	Conceição do Mato Dentro	MG	Mussuni	Guaporé	RS
Morro Grande	Araruama	RJ	Mussum	Campos	RJ
Morros	Morros	MA	Mutanpe	Licânia	CE
Morro Vermelho	Caeté	MG	Mutambairas	Guanambi	BA
Morungaba	Jacaraci	BA	Mutambas	Mutambas	BA
Morungaba	Itatuba	SP	Mutalpe	Mutum	MG
Morungava	Gravatá	RS	Mutum	Quixadá	CE
Moscovita (atual Galiléia)	Galiléia	MG	Muxiopó	Muzambinho	MG
Mosqueiro	Belém	PA	Muzambinho		
Mosqueiro	São Miguel dos Campos	AL			
Mossoró	Goiás	GO			
Mossoró	Mossoró	RN	Nagé	Maragogipe	BA
Motaria	São José do Norte	RS	Nanuque	Nanuque (1)	MG
Motuca	Araraquara	SP	Não-Me-Toque	Carazinho	RS
Mourão	Barcelos	AM	Naque.	Açuena	MG
Moxim	Inajá (ex-Morotó) (1)	PE	Narandiba	Pirapózinho	SP
Muaná	Muaná	PA	Naranjú	Várzea Alegre	CE

(1) Ver Inajá

(1) Com território em litígio entre os Estados de Minas Gerais e Espírito Santo

DISTRITO	Município a que pertence	Unidade da Federação	DISTRITO	Município a que pertence	Unidade da Federação
	Parehas	RN	Patrocínio do Sapucaí (atual <i>Patrocínio Paulista</i>)	Patrocínio Paulista (ex- <i>Patrocínio do Sapucaí</i>)	SP
	São Paulo	SP			
	Paratins	AM	Patrocínio Paulista (ex- <i>Patrocínio do Sapucaí</i>)	Patrocínio Paulista (ex- <i>Patrocínio do Sapucaí</i>)	SP
	Panpanga	BA			
	Cascavel	CE			
	Jacupiranga	SP	Patu...	Patu	RN
	Votuporanga	SP	Pau-de-Pique	Casa Nova	BA
	Parnaíba	PI	Pau-linho	Paudalho	PE
	Parnaíba	PI	Pau-d'Arco	Araguama	GO
	Parnamirim	PE	Pau das Ferros	Pau das Ferros	RN
	Natal	RN	Pau Ferro	Quiçapá	PE
	Parnarama (ex- <i>Matões</i>) (1)	MA	Paula Frontal	União da Vitória	PR
	Taquara	RS	Paula Lima	Juiz de Fora	MG
	Caldas (ex- <i>Parreiras</i>)	MG	Paula Pereira	Caninhas	SC
	Santa Maria de Itabira	MG	Paulista	Paulista	SP
	Bom Jesus do Galho	MG	Paulista	Campinas	SP
	Patos	PB	Paulista Neves	Tutóia	MA
	Cuaibá	MT	Paulista	Paulista	PE
	Marana	MG	Paulista (ex- <i>Piranha</i>) (**)	Pombal	PB
	Passagem Franca	MA	Paulistana	Paulistana	PI
	Passa Quatro	MG	Paulistana	Agidos	SP
	(Chapele)	SC	Paulistas	Sabinópolis	MG
	Passa Tempo	MG	Paulo Bento	Irati	RS
	Itavará	RJ	Paulo de Faria	Paulo de Faria	SP
	Liberdade	MG	Paulo Frontin	Malat	PR
	Limoeiro	PE	Paulo Jantino	Quebrangulo	AL
	Passo de Camatagibe	AL	Paulo Lopes	Palhoça	SC
	Aranaguá	SC	Paulópolis	Pampé	SP
	Rio Pardo	RS	Pavão	Tafelö Oturu	MG
	Passo Fundo	RS	Pavama	Taquari	RS
	Agreste	RS	Pavuna	Pacatuba	CE
	Bom Jesus do Triunfo	RS	Peçanha	Peçanha	MG
	Passo	MG	Peém	Anataba	CE
	Solonópole	CE	Pederniras	Pederniras	SP
	Latre Rios	BA	Pé do Morro	Passa Quatro	MG
	Past-Bons	MA	Pedr	Pedra	PE
	Itará	BA	Pedra Azul	Pedra Azul	MG
	Curaçá	BA	Pedra Bela	Brança Paulista	SP
	Vasouras	RJ	Pedra Bonita	Ab-Campo	MG
	Matão Caros	MG	Pedra Branca	Pedra Branca	CE
	Clev-Lindia...	PR	Pedra Cordeira	Açucenas	MG
	Passo	PB	Pedra d'Amolar (1)	Porto Nacional	GO
	Passo de Minas	MG	Pedra do Anta	Taxir	MG
	Prudentópolis	PR	Pedra do Indaá	Itapicirica	MG
	Sobra	CE	Pedra Dourada	Fombro	MG
	Prata	MG	Pedra Grande	Ananias	MG
	Amambai	MT	Pedra Lavrada	Pedra	PB
	Patrocínio	MG	Pedra	Pedra	MG
	Muriá	MG	Pedra Minina	Rio Vênus	MG

1) Estatuto Municipal para a localidade de Parnarama, que vem a constituir parte do distrito

1) Estatuto.

DISTRITO	Município a que pertence	Unidade da Federação	DISTRITO	Município a que pertence
Pedranópolis	Pedranópolis	SP	Pedranópolis	Pedranópolis
Pedraão	Pedraão	BA	Pedraão	Pedraão
Pedra Preta	Pedra Preta	RN	Pedra Preta	Pedra Preta
Pedras	Pedras	AM	Pedras	Pedras
Pedras Altas	Pedras Altas	ES	Pedras Altas	Pedras Altas
Pedras de Fogo	Pedras de Fogo	FB	Pedras de Fogo	Pedras de Fogo
Pedras de Maria da Cruz	Pedras de Maria da Cruz	VA	Pedras de Maria da Cruz	Pedras de Maria da Cruz
Pedra Seada	Pedra Seada	PE	Pedra Seada	Pedra Seada
Pedras Grandes	Pedras Grandes	SC	Pedras Grandes	Pedras Grandes
Pedras Negras	Pedras Negras	GO	Pedras Negras	Pedras Negras
Pedregalho	Pedregalho	SP	Pedregalho	Pedregalho
Pedreira	Pedreira	SP	Pedreira	Pedreira
Pedrinhas	Pedrinhas	VA	Pedrinhas	Pedrinhas
Pedrinópolis	Pedrinópolis	CE	Pedrinópolis	Pedrinópolis
Pedro Afonso	Pedro Afonso	GO	Pedro Afonso	Pedro Afonso
Pedro Avulsos	Pedro Avulsos	ES	Pedro Avulsos	Pedro Avulsos
Pedro de Toledo	Pedro de Toledo	PA	Pedro de Toledo	Pedro de Toledo
Pedro do Rio	Pedro do Rio	PA	Pedro do Rio	Pedro do Rio
Pedro Leopoldo	Pedro Leopoldo	PA	Pedro Leopoldo	Pedro Leopoldo
Pedro Luíz	Pedro Luíz	PE	Pedro Luíz	Pedro Luíz
Pedro II	Pedro II	ES	Pedro II	Pedro II
Pedro Teixeira	Pedro Teixeira	PA	Pedro Teixeira	Pedro Teixeira
Pedro Velloso	Pedro Velloso	MG	Pedro Velloso	Pedro Velloso
Pedro Versiani	Pedro Versiani	GO	Pedro Versiani	Pedro Versiani
Peixe	Peixe	PA	Peixe	Peixe
Peixe Branco	Peixe Branco	ES	Peixe Branco	Peixe Branco
Pejuara	Pejuara	ES	Pejuara	Pejuara
Pelotas	Pelotas	ES	Pelotas	Pelotas
Penalva	Penalva	VA	Penalva	Penalva
Penamac	Penamac	ES	Penamac	Penamac
Penapiba	Penapiba	ES	Penapiba	Penapiba
Penataga	Penataga	ES	Penataga	Penataga
Penha	Penha	PA	Penha	Penha
Penha Franca	Penha Franca	PA	Penha Franca	Penha Franca
Penha do Capim	Penha do Capim	VA	Penha do Capim	Penha do Capim
Penha do Norte	Penha do Norte	MG	Penha do Norte	Penha do Norte
Penha Longa	Penha Longa	PE	Penha Longa	Penha Longa
Pentagna	Pentagna	ES	Pentagna	Pentagna
Pentecoste	Pentecoste	ES	Pentecoste	Pentecoste
Pequena	Pequena	PA	Pequena	Pequena
Pequi	Pequi	PA	Pequi	Pequi
Pequiá	Pequiá	MG	Pequiá	Pequiá
Perdigão	Perdigão	VA	Perdigão	Perdigão
Perdizes	Perdizes	VA	Perdizes	Perdizes
Pereira Barreto	Pereira Barreto	SP	Pereira Barreto	Pereira Barreto
Pereiras	Pereiras	CE	Pereiras	Pereiras
Pereiro	Pereiro	CE	Pereiro	Pereiro

DISTRITO

Municipio a que pertenece

Folio

DISTRITO

Municipio a que pertenece

El presente documento es propiedad de la Secretaría de Gobernación y no puede ser reproducido sin el consentimiento expreso de esta dependencia.

DISTRITO	Município a que pertence	Unidade da Federação	DISTRITO	Município a que pertence	Unidade da Federação
Santa Helena de Goiás (ex-Ipeguari)	Santa Helena de Goiás.	GO			
Santa Inês	Santa Inês	BA	Santanópolis	Piraj	RJ
Santa Isabel	Santa Isabel	SP	Santaópolis	Santanópolis	CE
Santa Isabel do Araguaia	Maratá	PA	Santanópolis	Irará	BA
Santa Isabel do Rio Preto	Marquês de Valença	RJ	Santa Quitéria	Santa Quitéria	CE
Santa Jôa	Santa Teresa	ES	Santa Quitéria do Maranhão (ex-Bacuri)	Santa Quitéria do Maranhão (ex-Bacuri)	MA
Santa Juliana	Santa Juliana	MG	Santarém	Santarém	PA
Santa Leopoldina	Santa Leopoldina	ES	Santarém Novo	Maracanã	PA
Santa Lúcia	Araraquara	SP	Santa Rita	Santa Rita	PB
Santa Lúcia do Piauí	Caxias do Sul	RS	Santa Rita	Caratinga	MG
Santaluz	Santaluz	BA	Santa Rita Berto Cirio (***)	Canoas	RS
Santa Luzia	Santa Luzia	MG	Santa Rita da Estréla	Estréla do Sul	MG
Santa Luzia atual Jul	Dourados	MT	Santa Rita da Floresta	Cantagalo	RJ
Santa Luzia (ex-Sabugi)	Santa Luzia (ex-Sabugi)	PB	Santa Rita de Caldas	Santa Rita de Caldas	MG
Santa Luzia do Itanhê (ex-Inajaroba)	Santa Luzia do Itanhê (ex-Inajaroba)	SE	Santa Rita de Jacutinga	Santa Rita de Jacutinga	MG
Santa Luzia do Cariri (*)	São João do Cariri	PB	Santa Rita de Ouro Preto	Ouro Preto	MG
Santa Luzia do Norte	Rio Largo	AL	Santa Rita do Cedro	Curvelo	MG
Santa Margarida	Santa Margarida	MG	Santa Rita do Itueto	Resplendor	MG
Santa Maria	Santa Maria	RS	Santa Rita do Passa Quatro	Santa Rita do Passa Quatro	SP
Santa Maria das Barragens	Comunicação do Araguaia	PA	Santa Rita do Rio Abaixo	São João del Rei	MG
Santa Maria da Serra (ex-Tupanci)	São Peiro	SP	Santa Rita do Rio do Peixe	Ferros	MG
Santa Maria da Vitória	Santa Maria da Vitória	BA	Santa Rita do Sapucaí	Santa Rita do Sapucaí	MG
Santa Maria de Itabira	Santa Maria de Itabira	MG	Santa Rita do Weil	São Paulo de Olivença	AM
Santa Maria do Imerval Padre Eter- no	Santa Maria do Imerval	RS	Santa Rita Durão	Mariana	MG
Santa Maria do Souto	São Leopoldo	RS	Santa Rosa	Santa Rosa	RS
Santa Maria do Suaçuí	Salto da Divisa	MG	Santa Rosa de Lima	Montes Claros	MG
Santa Maria Madalena	Santa Maria do Suaçuí	MG	Santa Rosa de Viterbo (ex-Icaturama)	Santa Rosa de Viterbo (ex-Icaturama)	SP
Santa Mariana	Santa Maria Madalena	RJ	Santa Teresa	Santa Teresa	ES
Santa Mercedes	Santa Mariana	PR	Santa Teresa (Aratinga) (***)	Bento Gonçalves	RS
Santana	Paulicéia	SP	Santa Teresa do Bonito	Pepanha	MG
Santana da Boa Vista	Santana	BA	Santa Teresinha	Santa Teresinha	BA
Santana da Vargem	Caçapava do Sul	RS	Santa Vitória	Santa Vitória	MG
Santana de Caldas	Três Pontas	MG	Santa Vitória do Palmar	Santa Vitória do Palmar	RS
Santana de Cataguases	Caldas (ex-Parreiras)	MG	Santelmo	Pelernheiras	SP
Santana de Parnaíba	Cataguases	MG	Santiago	Santiago	RS
Santana de Patos	Santana de Parnaíba	SP	Santuago	Cachoeira	BA
Santana de Pirapama (ex-Pirapama)	Patos de Minas	MG	Santuago do Iguape	Cabo	PE
Santana do Alfié	Santana de Pirapama	MG	Santo Agostinho	Magé	RJ
Santana do Araçuaí	São Domingos do Prata	MG	Santo Aleixo	Santo Amaro	BA
Santana do Capivari	Iungá	MG	Santo Amaro	Primeira Cruz	MA
Santana do Deserto	Pouso Alto	MG	Santo Amaro da Imperatriz (ex-Cambirela)	Palhoça	SC
Santana do Garambéu	Matias Barbosa	MG	Santo Amaro das Brotas	Santo Amaro das Brotas	SE
Santana do Ipanema	Lima Duarte	MG	Santo Amaro de Campos	Campos	RJ
Santana do Itararé	Santana do Ipanema	AL	Santo Amaro do Sul (Amarópolis) (***)	General Cymara	RJ
Santana do Jacaré	Wenceslau Braz	PR	Santo Anastácio	Santo Anastácio	SP
Santana do Manhuaçu	Campo Belo	MG	Santo André	Santo André	SP
Santana do Matos	Simonésia	MG	Santo André (ex-Mucutu) (**)	São João do Cariri	PB
Santana do Paraíso	Santana do Matos	RN	Santo Ângelo	Santo Ângelo	RS
Santana do Paraopeba	Mesquita	MG	Santo Antônio	Santo Antônio (1)	RS
Santana do Monte (ex-Calaú)	Belo Vale	MG			
Santana do Taboleiro	Conselheiro Lafaiete	MG			
	Raul Soares	MG			

(1) Há Lei Municipal Nº 71, de 30 VII 1961, alterando o nome do distrito para SANTO ANTÔNIO DA PAULISTA, seu prevalectimento, porém, não é possível em face da figura do estado.

DISTRITO	Município a que pertence	Unidade da Federação	DISTRITO	Município a que pertence	Unidade da Federação
...	...	MG	São João Marechal	Ituverava	RJ
...	...	CE	São João Nepomuceno	São João Nepomuceno	MG
...	...	RJ	São João Neópolis-Teófilo	São João do Rio Preto	SP
...	...	MG	São João Nepomuceno	Caraculo de Jesus	MG
...	...	MG	São João Nepomuceno	São João Nepomuceno	SP
...	...	MG	São João Nepomuceno	São João Nepomuceno Barra	SP
...	...	MG	São João Nepomuceno	São João Nepomuceno Barra (ex-Camaratuba)	PE
...	...	MG	São João Nepomuceno	Presidente Dutra (ex-Cadur)	MA
...	...	MG	São João Nepomuceno	Nova Prata	ES
...	...	BA	São João Nepomuceno	Princesa Isabel	PE
...	...	MG	São João Nepomuceno	São João Nepomuceno	SC
...	...	RS	São João Nepomuceno	Apucarana	MG
...	...	MG	São João Nepomuceno	São João Nepomuceno	SP
...	...	PE	São João Nepomuceno	Wenceslau Braz	PE
...	...	SC	São João Nepomuceno	São João Nepomuceno	PE
...	...	MG	São João Nepomuceno	São João Nepomuceno	PE
...	...	GO	São João Nepomuceno	São João Nepomuceno	AL
...	...	RJ	São João Nepomuceno	Campana Grande	PE
...	...	SP	São João Nepomuceno	Minas do Sul	ES
...	...	MG	São João Nepomuceno	Ilheus Açúcar	AL
...	...	MG	São João Nepomuceno	Povoação de Minas	GO
...	...	PY	São João Nepomuceno	Pato	PE
...	...	MG	São João Nepomuceno	São João Nepomuceno	EN
...	...	MG	São João Nepomuceno	Cambará	RJ
...	...	MG	São João Nepomuceno	Psirivalva	MG
...	...	RS	São João Nepomuceno	Assunção do Rio Branco	MG
...	...	MG	São João Nepomuceno	São João Nepomuceno	ES
...	...	MA	São João Nepomuceno	São João Nepomuceno	EN
...	...	SP	São João Nepomuceno	Jardim de São João	MG
...	...	MG	São João Nepomuceno	São João Nepomuceno	PE
...	...	RJ	São João Nepomuceno	Viçosa	PA
...	...	ES	São João Nepomuceno	Caraculo de Jesus	ES
...	...	PA	São João Nepomuceno	São João Nepomuceno	RS
...	...	PA	São João Nepomuceno	Passagem	MG
...	...	MG	São João Nepomuceno	São João Nepomuceno	ES
...	...	PB	São João Nepomuceno	São João Nepomuceno	PA
...	...	MG	São João Nepomuceno	Lagoa Vermelha	PA
...	...	MG	São João Nepomuceno	Brunópolis	GO
...	...	GO	São João Nepomuceno	Viçosa	PA
...	...	MG	São João Nepomuceno	Bela Vista (ex-Veredas)	PE
...	...	RJ	São João Nepomuceno	São João Nepomuceno	SP
...	...	PI	São João Nepomuceno	São João Nepomuceno	SP
...	...	RN	São João Nepomuceno	Petrópolis	RJ
...	...	MA	São João Nepomuceno	Santa Luzia (ex-Sabugosa)	PE
...	...	PB	São João Nepomuceno	São João Nepomuceno	SP
...	...	PR	São João Nepomuceno	São João Nepomuceno	SP
...	...	MG	São João Nepomuceno	Nossa Senhora do Livramento (ex-São João Nepomuceno)	MI
...	...	MG	São João Nepomuceno	São João Nepomuceno	PE

A nome do Município de São João do Cariri é a cidade de Nova Branca, segundo o item I do art. 3º da Lei nº 315 de 7-1-1979, bem como a cidade de São João Nepomuceno, de que trata o item II do art. 3º da Lei nº 315 de 7-1-1979.

DISTRITO	Município a que pertence	Unidade da Federação	DISTRITO	Município a que pertence
Sertãozinho	Sertãozinho	PR	Sertãozinho	Sertãozinho
Sertão	Pau d'Alho	RS	Sertão	Sertão
Sertão de Santana	Castro	RS	Sertão de Santana	Sertão de Santana
Sertãozinho	Sertãozinho	SP	Sertãozinho	Sertãozinho
Sertãozinho	Itapecuru Mirim	MG	Sertãozinho	Sertãozinho
Sertãozinho do Baixo	Maracá	PI	Sertãozinho do Baixo	Sertãozinho do Baixo
Sete Barras	Itapicuru	SP	Sete Barras	Sete Barras
Sete Cidades	Itapicuru	MG	Sete Cidades	Sete Cidades
Sete Lagoas	Sete Lagoas	MG	Sete Lagoas	Sete Lagoas
Sete Léguas	Sete Léguas	RS	Sete Léguas	Sete Léguas
Setimbrina - Vila Cruzeiro do Sul	Setimbrina	RS	Setimbrina	Setimbrina
Sete Pontes	Sete Pontes	RJ	Sete Pontes	Sete Pontes
Setubinha	Setubinha	MG	Setubinha	Setubinha
Servilândia	Servilândia	RS	Servilândia	Servilândia
Servilândia	Quilombo	SP	Servilândia	Servilândia
Silveira	Itapicuru	SC	Silveira	Silveira
Silveira	Castro	MT	Silveira	Silveira
Silveira	Piedade	MG	Silveira	Silveira
Silveira	Silveira	RJ	Silveira	Silveira
Silveira	Castro	GO	Silveira	Silveira
Silveira	Silveira	RS	Silveira	Silveira
Silveira	Sete Léguas	MG	Silveira	Silveira
Silveira	Silveira	RS	Silveira	Silveira
Silveira	Rio Preto - ex-Pombal	MG	Silveira	Silveira
Silveira	Silveira	SP	Silveira	Silveira
Silveira	Itapicuru	AM	Silveira	Silveira
Silveira	Silveira - Ferraz	MG	Silveira	Silveira
Silveira	Silveira	MG	Silveira	Silveira
Silveira	Silveira	SE	Silveira	Silveira
Silveira	Mendes Rosa	MG	Silveira	Silveira
Silveira	Castro	SP	Silveira	Silveira
Silveira	Silveira	MG	Silveira	Silveira
Silveira	Votuporanga	SP	Silveira	Silveira
Silveira	Silveira - Mendes	PI	Silveira	Silveira
Silveira	Santa Cruz do Sul	RS	Silveira	Silveira
Silveira	Silveira - Campos	PR	Silveira	Silveira
Silveira	Maracá	PI	Silveira	Silveira
Silveira	Silveira	PI	Silveira	Silveira
Silveira	Silveira	SE	Silveira	Silveira
Silveira	Quilombo	CE	Silveira	Silveira
Silveira	Antônio Carlos	MG	Silveira	Silveira
Silveira	Silveira - Alada	GO	Silveira	Silveira
Silveira	Silveira - Jesus da Lapa	BA	Silveira	Silveira
Silveira	Castro - Alves	BA	Silveira	Silveira
Silveira	Itapicuru	BA	Silveira	Silveira
Silveira	Castro	BA	Silveira	Silveira
Silveira	Castro	MA	Silveira	Silveira
Silveira	Castro	CE	Silveira	Silveira
Silveira	Castro	CE	Silveira	Silveira
Silveira	Castro	PR	Silveira	Silveira
Silveira	Rio Azul	PR	Silveira	Silveira
Silveira	Silveira	RS	Silveira	Silveira

DISTRITO	Município a que pertence	Unidade da Federação	DISTRITO	Município a que pertence	Unidade da Federação
T			T		PA
			T		PE
			T		PI
			T		PR
			T		RS
			T		SC
			T		SP
			T		MG
			T		BA
			T		GO
			T		DF
			T		ES
			T		MT
			T		MS
			T		MA
			T		AM
			T		AC
			T		AP
			T		TO
			T		SE
			T		AL
			T		CE
			T		RN
			T		RR
			T		RO
			T		MT
			T		MS
			T		MA
			T		AM
			T		AC
			T		AP
			T		TO
			T		SE
			T		AL
			T		CE
			T		RN
			T		RR
			T		RO
			T		MT
			T		MS
			T		MA
			T		AM
			T		AC
			T		AP
			T		TO
			T		SE
			T		AL
			T		CE
			T		RN
			T		RR
			T		RO
			T		MT
			T		MS
			T		MA
			T		AM
			T		AC
			T		AP
			T		TO
			T		SE
			T		AL
			T		CE
			T		RN
			T		RR
			T		RO
			T		MT
			T		MS
			T		MA
			T		AM
			T		AC
			T		AP
			T		TO
			T		SE
			T		AL
			T		CE
			T		RN
			T		RR
			T		RO
			T		MT
			T		MS
			T		MA
			T		AM
			T		AC
			T		AP
			T		TO
			T		SE
			T		AL
			T		CE
			T		RN
			T		RR
			T		RO
			T		MT
			T		MS
			T		MA
			T		AM
			T		AC
			T		AP
			T		TO
			T		SE
			T		AL
			T		CE
			T		RN
			T		RR
			T		RO
			T		MT
			T		MS
			T		MA
			T		AM
			T		AC
			T		AP
			T		TO
			T		SE
			T		AL
			T		CE
			T		RN
			T		RR
			T		RO
			T		MT
			T		MS
			T		MA
			T		AM
			T		AC
			T		AP
			T		TO
			T		SE
			T		AL
			T		CE
			T		RN
			T		RR
			T		RO
			T		MT
			T		MS
			T		MA
			T		AM
			T		AC
			T		AP
			T		TO
			T		SE
			T		AL
			T		CE
			T		RN
			T		RR
			T		RO
			T		MT
			T		MS
			T		MA
			T		AM
			T		AC
			T		AP
			T		TO
			T		SE
			T		AL
			T		CE
			T		RN
			T		RR
			T		RO
			T		MT
			T		MS
			T		MA
			T		AM
			T		AC
			T		AP
			T		TO
			T		SE
			T		AL
			T		CE
			T		RN
			T		RR
			T		RO
			T		MT
			T		MS
			T		MA
			T		AM
			T		AC
			T		AP
			T		TO
			T		SE
			T		AL
			T		CE
			T		RN
			T		RR
			T		RO
			T		MT
			T		MS
			T		MA
			T		AM
			T		AC
			T		AP
			T		TO
			T		SE
			T		AL
			T		CE
			T		RN
			T		RR
			T		RO
			T		MT
			T		MS
			T		MA
			T		AM
			T		AC
			T		AP
			T		TO
			T		SE
			T		AL
			T		CE
			T		RN
			T		RR
			T		RO
			T		MT
			T		MS
			T		MA
			T		AM
			T		AC
			T		AP
			T		TO
			T		SE
			T		AL
			T		CE
			T		RN
			T		RR
			T		RO
			T		MT
			T		MS
			T		MA
			T		AM
			T		AC
			T		AP
			T		TO
			T		SE
			T		AL
			T		CE
			T		RN
			T		RR
			T		RO
			T		MT
			T		MS
			T		MA
			T		AM
			T		AC
			T		AP
			T		TO
			T		SE
			T		AL
			T		CE
			T		RN
			T		RR
			T		RO
			T		MT
			T		MS
			T		MA
			T		AM
			T		AC
			T		AP
			T		TO
			T		SE
			T		AL
			T		CE
			T		RN
			T		RR
			T		RO
			T		MT
			T		MS
			T		MA
			T		AM
			T		AC
			T		AP
			T		TO
			T		SE
			T		AL
			T		CE
			T		RN
			T		RR
			T		RO
			T		MT
			T		MS
			T		MA
			T		AM
			T		AC
			T		AP
			T		TO
			T		SE
			T		AL
			T		CE
			T		RN
			T		RR
			T		RO
			T		MT
			T		MS
			T		MA
			T		AM
			T		AC
			T		AP
			T		TO
			T		SE
			T		AL
			T		CE
			T		RN
			T		RR
			T		RO
			T		MT
			T		MS
			T		MA
			T		AM
			T		AC
			T		AP
			T		TO
			T		SE
			T		

DISTRITO	Município a que pertence	Unidade da Federação	DISTRITO	Município a que pertence	Unidade da Federação
Taunay	Amambay	MT	Timorante	Amambay	MT
Tavares	Paranaíba	PB	Timoteo	Amambay	MT
Tavares (atual Rochados)	Petropolis	MT	Tinguiaba	Amambay	MT
Taxaquara (atual São João Novo)	Petropolis	SP	Tiquaruru	Amambay	MT
Tebas	Santa Rosa	MG	Tirantes	Amambay	MT
Teçainid	Maracaju	SP	Tirica	Amambay	MT
Tefé	Tejupá	AM	Tiros	Amambay	MT
Teixeira	Tijara	PB	Tobato	Amambay	MT
Teixeiras	Tijara	MG	Tobiaras	Amambay	MT
Teixeira Soares	Teixeira Soares	PR	Tobias Barreto	Amambay	MT
Tejucopapo	Tejupá	PE	Tobias Barreto	Amambay	MT
Tejuçuoca	Tejupá	CE	Tobias Barreto	Amambay	MT
Tejupá	Pirajuru	SP	Tobias Barreto	Amambay	MT
Tenente Portela	Tala Pimenta	RS	Tobias Barreto	Amambay	MT
Tentugal	Ourinhos	PA	Tobias Barreto	Amambay	MT
Tesilo Ottoni	Tesilo Ottoni	MG	Tobias Barreto	Amambay	MT
Terence	Campana Grande	MT	Tobias Barreto	Amambay	MT
Teresa	Santa Cruz do Sul	RS	Tobias Barreto	Amambay	MT
Teresa Cristina	Ribeirão	PR	Tobias Barreto	Amambay	MT
Teresina	Teresina	PI	Tobias Barreto	Amambay	MT
Teresinha	Ribeirão	PE	Tobias Barreto	Amambay	MT
Teresopolis	Teresopolis	RJ	Tobias Barreto	Amambay	MT
Terra Alta	Campana	PA	Tobias Barreto	Amambay	MT
Terra Branca	Teresopolis	MG	Tobias Barreto	Amambay	MT
Terra Nova	Petropolis	PE	Tobias Barreto	Amambay	MT
Terra Roxa	Terra Roxa	SP	Tobias Barreto	Amambay	MT
Terra Santa	Terra Santa	PA	Tobias Barreto	Amambay	MT
Tesouro	Guatambu	MT	Tobias Barreto	Amambay	MT
Tautônia	Tautônia	RS	Tobias Barreto	Amambay	MT
Tanguá	Tanguá	CE	Tobias Barreto	Amambay	MT
Tiaraju	Santa Gertrudes	RS	Tobias Barreto	Amambay	MT
Tiligi	Tiligi	PR	Tobias Barreto	Amambay	MT
Tibau	Arara Branca	RN	Tobias Barreto	Amambay	MT
Tibiribá	Bauri	SP	Tobias Barreto	Amambay	MT
Titã	Titã	SP	Tobias Barreto	Amambay	MT
Tiguari	Tiguari	SC	Tobias Barreto	Amambay	MT
Tigre	São José do Egito	PE	Tobias Barreto	Amambay	MT
Tijoa	Bragança	PA	Tobias Barreto	Amambay	MT
Tijucal	Dourados	MG	Tobias Barreto	Amambay	MT
Tijucas	Tijucas	SC	Tobias Barreto	Amambay	MT
Timoteo	Timoteo	PE	Tobias Barreto	Amambay	MT
Timoteo	Timoteo	MA	Tobias Barreto	Amambay	MT
Timoteo	Timoteo	SC	Tobias Barreto	Amambay	MT
Timoteo	Nova Friburgo	PA	Tobias Barreto	Amambay	MT
Timoteo	Petropolis	PR	Tobias Barreto	Amambay	MT
Timoteo	Timoteo	ES	Tobias Barreto	Amambay	MT
Timoteo	Timoteo	SP	Tobias Barreto	Amambay	MT
Timoteo	Timoteo	MA	Tobias Barreto	Amambay	MT
Timoteo	Timoteo	PR	Tobias Barreto	Amambay	MT
Timoteo	Timoteo	CE	Tobias Barreto	Amambay	MT

DISTRITO	Município a que pertence	Unidade da Federação	DISTRITO	Município a que pertence	Unidade da Federação
Três de Maio	Santa Rosa	RS	Tupirama	Araguaçema	GO
Três Fronteiras	Jales	SP	Tupiritinga	Campos Novos	SC
Três Ilhas	Juiz de Fora	MG	Turiaçu	Turuaçu	MA
Três Irmãos	Cambuci	RJ	Turibaf	Bonfim	MG
Três Lagoas	Três Lagoas	MT	Turubá	Buritama	SP
Três Morros	Maracás	BA	Turmalina	Turmalina	MG
Três Passos	Três Passos	RS	Tururu	Urubaretama	CL
Três Pontas	Três Pontas	MG	Turvinia	Bela Louro	SP
Três Ranchos	Catalão	GO	Turvo	Turvo	SC
Três Rios	Três Rios	RJ	Tutóia	Tutóia	MA
Treviso	Urussanga	SC			
Treze de Maio	Tubarão	SC			
Trici	Tauá	CE			
Trimonte	Volta Grande	MG	Uauá	Uauá	BA
Trinidade	Trindade	GO	Uaupés	Uaupés	AM
Trinta e Cinco (**)	Passo Fundo	RS	Ubá	Ubá	MG
Triunfo..	Triunfo	PE	Ubaí	Brasília	MG
Triunfo (ex-Itapuí) (**)	Santa Maria Madalena	RJ	Ubaíra	Ubaíra	BA
Trina	Pedra Branca	CE	Ubatuba	Ubatuba	BA
Trombudo	Santa Cruz do Sul	RS	Ubatuba	Ubatuba	CL
Trombudo Central	Rio do Sul	SC	Ubatuba	Caratinga	MG
Trussu	Acopiara	CE	Ubatuba	João Bonifácio	SP
Tubarão	Tubarão	SC	Ubatuba	Ubá	MG
Tucano	Tucano	BA	Ubatuba	Ipaó	BA
Tucunduba	Caucaia	CE	Ubatuba	Ubatuba	SP
Tucunduva	Santa Rosa	RS	Ubatuba	Coreaó	CE
Tucuns	Cratéis	CE	Ubatuba	Uberaba	MG
Tucuruí	Tucuruí	PA	Uberlândia	Uberlândia	MG
Tugúrio	Barbacena	MG	Uberlândia	Brumado	BA
Tulna	Massapé	CE	Uberaba	Canilé	CL
Tuuti	Itanhangá Paulista	SP	Uberlândia	Uberlândia	SP
Tuiutinga	Conceição	MG	Uberlândia	Lençóis Paulista (ex-Ubirama)	SP
Tulhas	Congonhinhas	PR	Uberlândia	Santa Rosa	RS
Tumiritinga	Tumiritinga	MG	Uberlândia	Uchoa	SP
Tunas	Bocaiúva do Sul (ex-Imbuizal)	PR	Uberlândia	Nique-Nique	BA
Tunas (**)	Soledade	RS	Uberlândia	Morada Nova	CL
Tupã	Tupã	SP	Uberlândia	Antônio Navarro	PB
Tupaciguara	Tupaciguara	MG	Uberlândia	Baxio	CE
Tupanaci	Manissobal	PE	Uberlândia	Anacetaba	CL
Tupanatinga	Buque	PE	Uberlândia	Martins	RN
Tupanaci (atual Santa Maria da Serra)	São Pedro	SP	Uberlândia	Salgueiro	PE
Tupanciretã	Tupanciretã	RS	Uberlândia	Cunuba	PR
Tupandi	Montenegro	RS	Uberlândia	Cristinápolis	SL
Tupaoca	Ahança	PE	Uberlândia	Caciqui	RS
Tuparicé	Medina	MG	Uberlândia	Mauriti	CE
Tuparendi	Santa Rosa	RS	Uberlândia	Águas Formosas	MG
Tuparetama	Tabira	PE	Uberlândia	Oratório	PE
Tupi	Piracicaba	SP	Uberlândia	Oratório	PB
Tupim	Itaberaba	BA	Uberlândia	Urubaretama	CE
Tupiniquins	Miracatu	SP	Uberlândia	Una	BA
Tupiraçaba	Niquelândia	GO	Uberlândia	Una	MG





5138

Este livro deve ser envolvido na última capa com o...

Biblioteca do Ministério da Fazenda

138-53

AUTOR

TITULO

Deveres em

N.º

138-53

