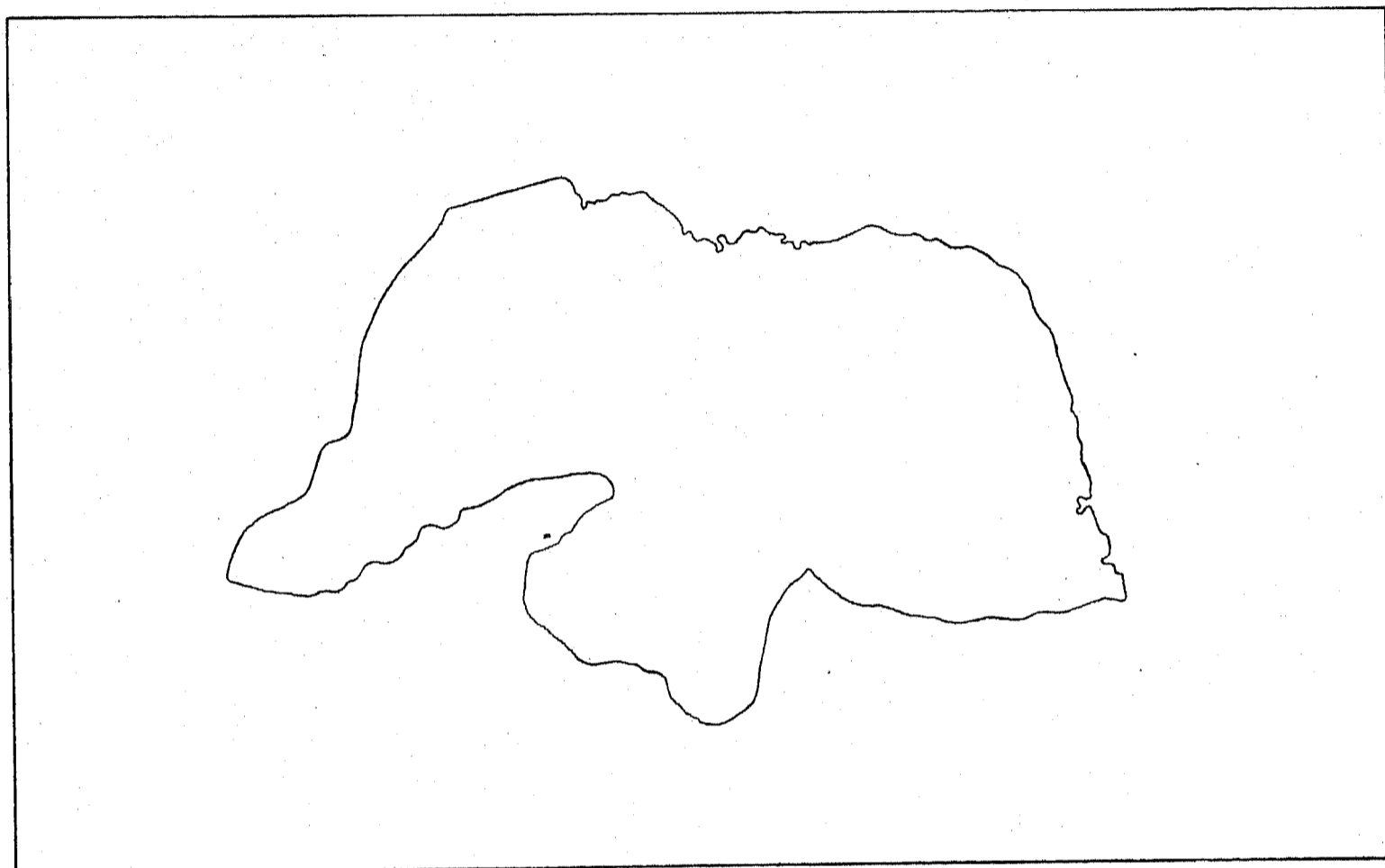


ESTADO DO R. G. DO NORTE

CARTOGRAMAS MUNICIPAIS DOS TRANSPORTES E COMUNICAÇÕES

1949



DOCUMENTAÇÃO

A - Localização das cidades, vilas e povoados ———— { Mapas municipais e Cartas Gerais
Hidrografia, rodovias e ferrovias

B - Divisão municipal ———— { Decreto-lei nº 268, de 30/12/1943 e
Lei nº 146, de 23/12/1948

C - Correios e telegrafos ———— { "Relação das Agências Postais e Telegráficas do
D.C.T. 1947"

D - Portos e navegação ———— { "Relação dos Portos organizados ou não" do IBGE.
Cartas e informações do D.N. de Portos Rios e Canais.

E - Aeroportos ———— { "Relação dos Aeroportos e Campos de Pouso" IBGE.

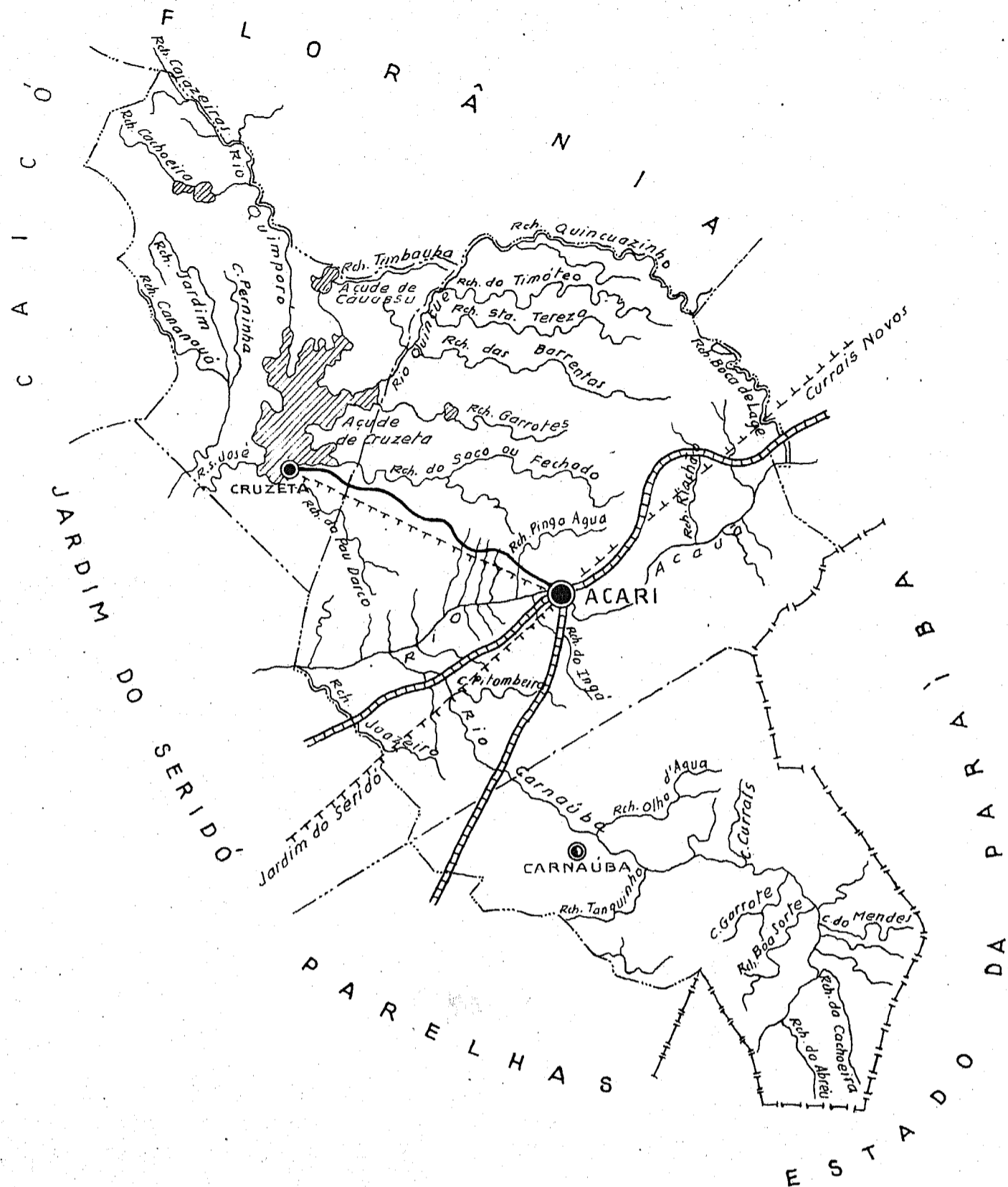
F - Linhas Aéreas ———— { Relação das Linhas Aéreas Regulares IBGE.

G - Informações complementares ———— { Dados colhidos no Serviço de Documentação Municipal,
do IBGE.

912.8132
859



INSTITUTO CARTOGRAFICO CANABRAVA BARREIROS
ACEFOS 125
1949

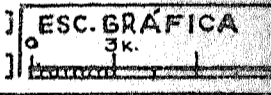


CONVENÇÕES

CIDADE	●	VILA	○	Povoado	○	Estação	●
Com agência postal.....	●	○	○	○	○	○	○
" agência postal-telegráfica.....	●	○	○	○	○	○	○
" serviço rádio-telegráfico.....	○	○	○	○	○	○	○
" serviço rádio-telegráfico de Ferrovias.....	○	○	○	○	○	○	○
Rede telegráfica.....	+	+	+	+	+	+	+
Rede telefônica.....	—	—	—	—	—	—	—
Ferrovias	Rodovias						
Bitola larga.....	Federal.....						
" corrente.....	Estadual.....						
" estreita.....	Municipal.....						
Rio e trecho navegavel.....							
Porto para grandes embarcações.....							
" " pequenas embarcações.....							
Oceano, lago, lagoa e açude.....							
Aeroporto.....	Linha aérea regular....						
Campo de pouso.....	Correio Aéreo Nacional....						
Limites							
Internacional.....	Intermunicipal.....						
Interestadual.....	Interdistrital.....						
Estrada carroçavel.....							

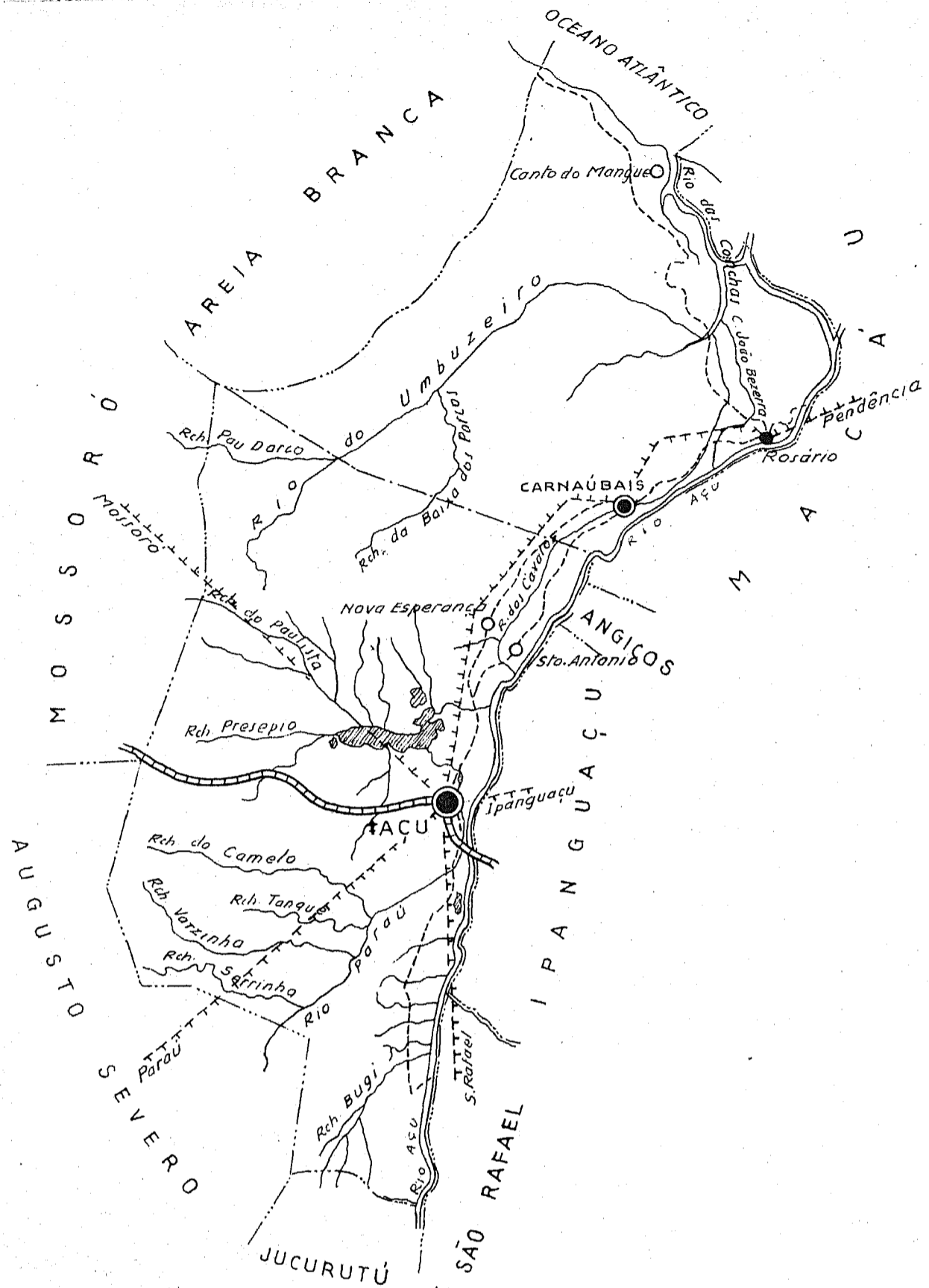
CARTOGRAMA DOS TRANSPORTES E COMUNICAÇÕES

MUNICÍPIO DE ACARI
ESTADO DO RIO GRANDE DO NORTE



INFORMAÇÕES DO MUNICÍPIO	COMPLEMENTARES DA SEDE MUNICIPAL
População.....	1 População.....
Área em K ² 1944-48...	1 Latitude...S..... 6° 26' 11", 0
Densidade.....	1 Longitude W.G..... 36° 38' 27", 5
Ponto culminante.....	1 Altitude..... 299 m

ORGANIZADO E EXECUTADO EM MAIO DE 1949 PELO
INSTITUTO CARTOGRAFICO CANABRAVA BARREIROS
RUA SENADOR DANTAS, 15-GRANDAR-TEL. 42-6263-RIO DE JANEIRO



CONVENÇÕES

CIDADE (C) VILA (O) Povoado (o Estreito) (o)	CIDADE (C) VILA (O) Povoado (o)
Com agência postal.....	Com agência postal.....
" agência postal-telegráfica.....	" agência postal-telegráfica.....
" serviço rádio-telegráfico.....	" serviço rádio-telegráfico.....
" serviço rádio-telegráfico de ferrovias.....	" serviço rádio-telegráfico de ferrovias.....
Rede telegráfica.....	Rede telegráfica.....
Rede telefônica.....	Rede telefônica.....
Ferrovias Rodovias	Ferrovias Rodovias
Bitola larga..... Federal.....	Bitola larga..... Federal.....
" corrente..... Estadual.....	" corrente..... Estadual.....
" estreito..... Municipal.....	" estreito..... Municipal.....
Rio e trecho navegável.....	Rio e trecho navegável.....
Ponto para grandes embarcações.....	Ponto para grandes embarcações.....
" " pequenas embarcações.....	" " pequenas embarcações.....
Oceano, lago, lagoa e acuda.....	Oceano, lago, lagoa e acuda.....
Coropomo..... Linha aérea regular.....	Coropomo..... Linha aérea regular.....
Campo de pouso..... Companhia Aérea Nacional.....	Campo de pouso..... Companhia Aérea Nacional.....
Limites	Limites
Internacional..... Intermunicipal.....	Internacional..... Intermunicipal.....
Intermunicipal..... Interdistrital.....	Intermunicipal..... Interdistrital.....
Distrito eleitoral.....	Distrito eleitoral.....

CARTOGRAMA DOS TRANSPORTES E COMUNICAÇÕES

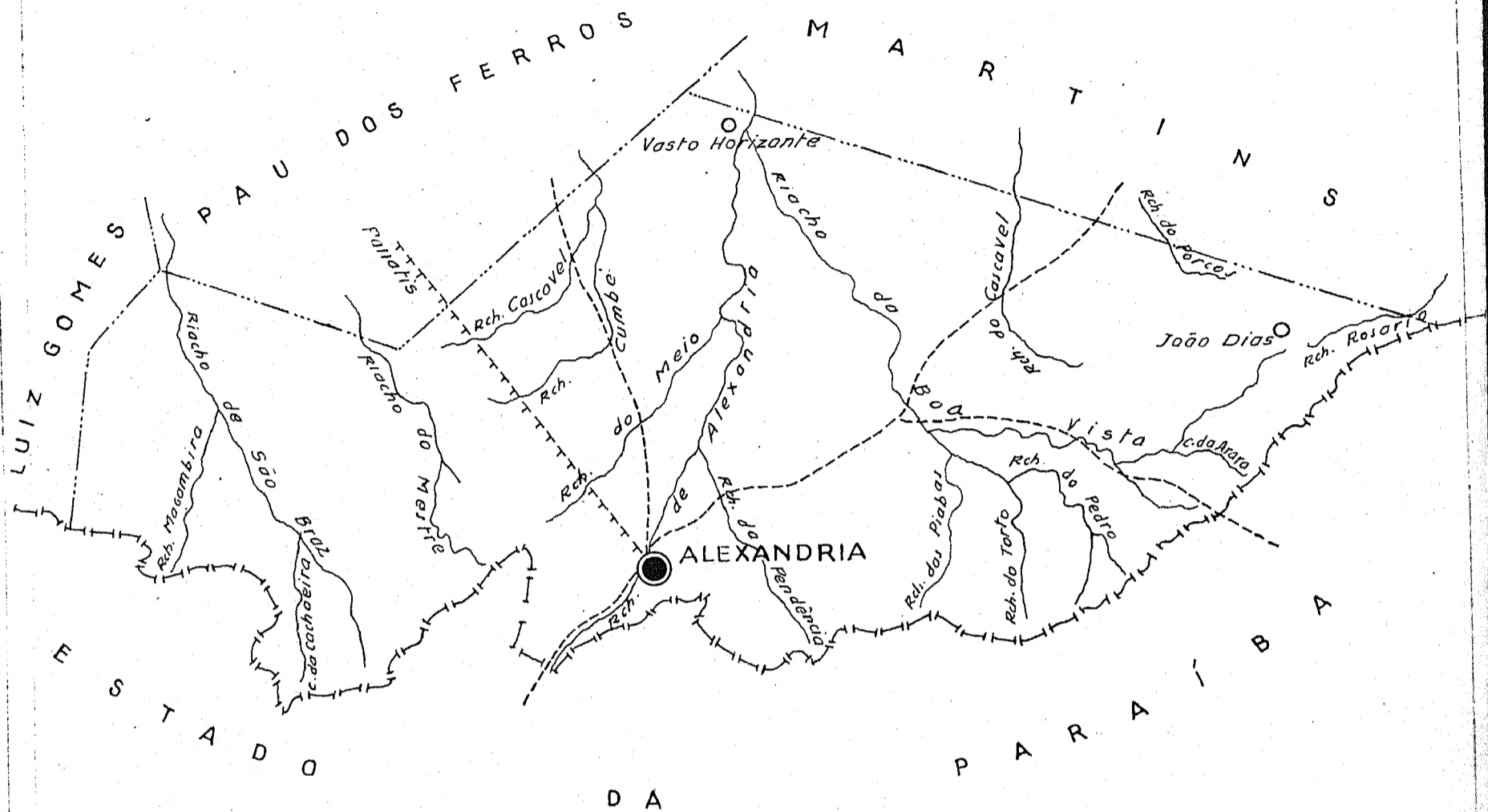
MUNICÍPIO DE AÇU ESTADO DO RIO GRANDE DO NORTE

ESC. GRÁFICA 5K

INFORMAÇÕES COMPLEMENTARES DO MUNICÍPIO		DA SEDE MUNICIPAL	
População.....	1	População.....	1
Área em K ² 1944-48.....	1	Latitude S..... 5° 34' 19",5	3
Densidade.....	1	Longitude W.G..... 36° 54' 31",6	1
Ponto culminante.....	1	Altitude..... 68m.	3

ELABORADO E ENTREGUE EM MAIO DE 1949 PELO INSTITUTO CARTOGRAFICO CARABRAVA BARREIROS

QUADRA 101 - TEL. 25-6110 - TEL. 22-6263 - RIO DE JANEIRO




CONVENÇÕES

CIDADE	●	VILA	○	Povoado	○	Estação	■
Com agência postal.....	○	○	○	○	○	○	○
" agência postal-telegráfica.....	○	○	○	○	○	○	○
" serviço rádio-telegráfico.....	○	○	○	○	○	○	○
" serviço rádio-telegráfico de Ferrovias.....	○	○	○	○	○	○	○
Rede telegráfica.....	- - - - -						
Rede telefônica.....	- - - - -						
Ferrovias	- - - - -						
Rodovias	- - - - -						
Bitola larga.....	- - - - -						
" corrente.....	- - - - -						
" estreita.....	- - - - -						
Rio e trecho navegável.....	- - - - -						
Porto para grandes embarcações.....	- - - - -						
" " pequenas embarcações.....	- - - - -						
Oceano, lago, lagoa e acude.....	- - - - -						
Aeroporto.....	- - - - -						
Linha aérea regular.....	- - - - -						
Campo de pouso.....	- - - - -						
Correio Aéreo Nacional.....	- - - - -						
Limites	- - - - -						
Internacional.....	- - - - -						
Intermunicipal.....	- - - - -						
Interestadual.....	- - - - -						
Interdistrital.....	- - - - -						
Estrada carroçável.....	- - - - -						

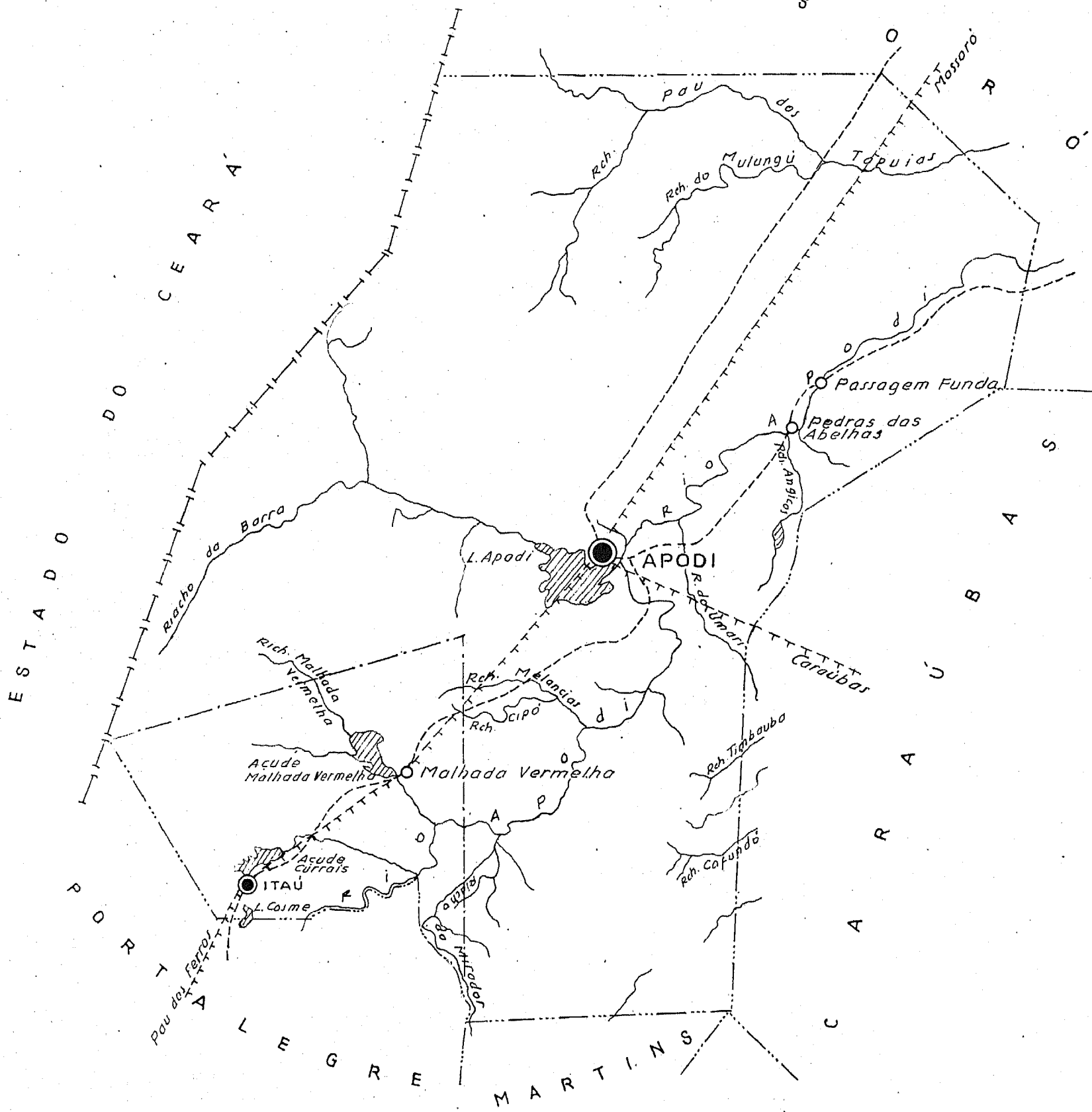
CARTOGRAMA DOS TRANSPORTES E COMUNICAÇÕES

MUNICÍPIO DE ALEXANDRIA
ESTADO DO RIO GRANDE DO NORTE



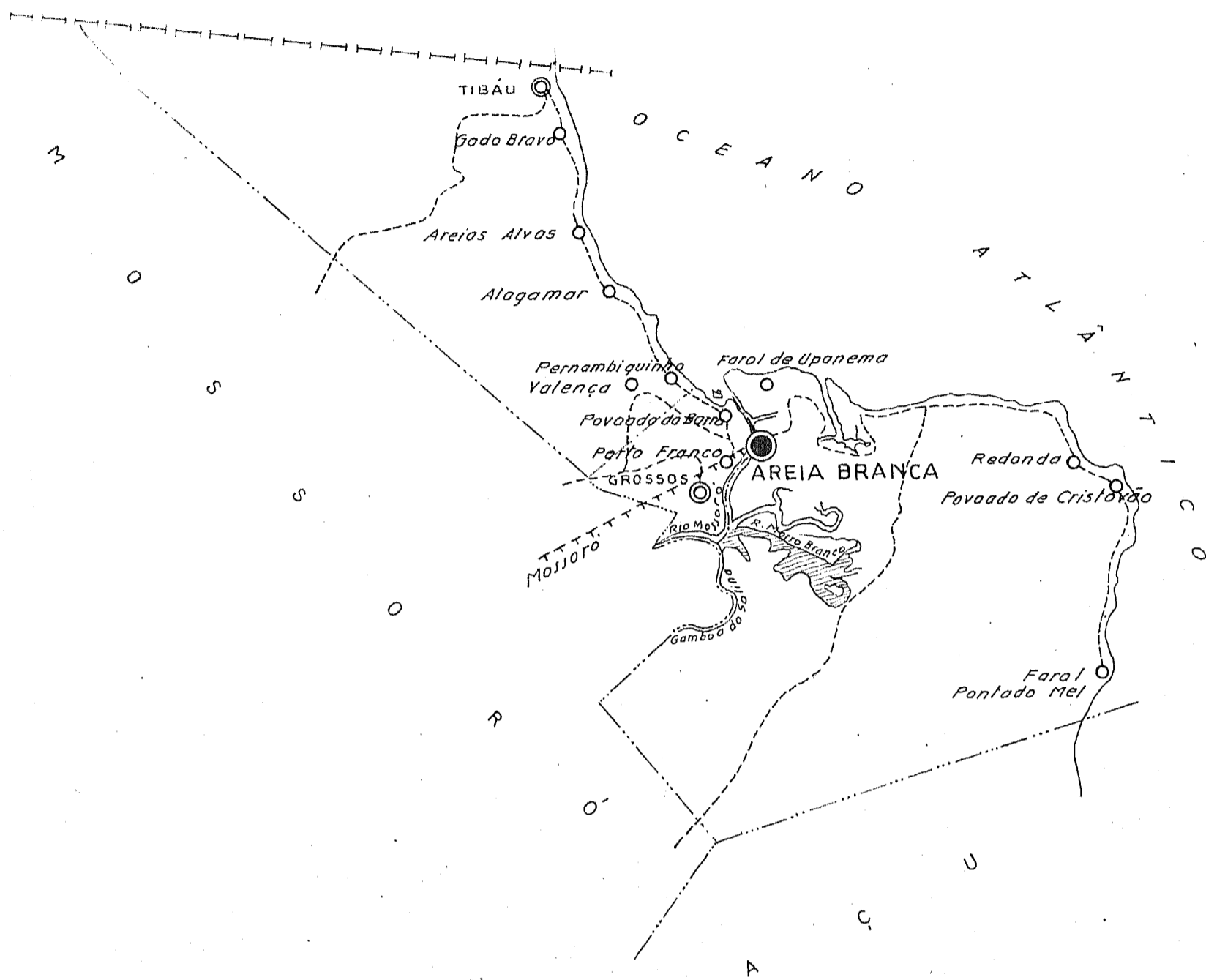
INFORMAÇÕES DO MUNICÍPIO	COMPLEMENTARES DA SEDE MUNICIPAL
População.....	1 População.....
Área em K ² 1944-48...	1 Latitude S..... 6° 24' 42",7
Densidade.....	1 Longitude W.G..... 38° 01' 03",3
Ponto culminante.....	1 Altitude..... 315 m.

ORGANIZADO E EXECUTADO EM MAIO DE 1949 PELO INSTITUTO CARTOGRAFICO CANABRAVA BARREIROS RUA SENADOR DANTAS, 15 - GRANJAR - TEL. 42-6263 - RIO DE JANEIRO



CONVENÇÕES		CARTOGRAMA DOS TRANSPORTES E COMUNICAÇÕES	
CIDADE	VILA	Povoado	Estação
Com agência postal.....		CIDADE	VILA
" agência postal-telegráfica.....		Povoado	Estação
" serviço rádio-telegráfico.....		CIDADE	VILA
" serviço rádio-telegráfico de Ferrovias.....		Povoado	Estação
Rede telegráfica.....		CIDADE	VILA
Rede telefônica.....		Povoado	Estação
Ferrovias	Rodovias	CIDADE	VILA
Bitola larga.....	Federal.....	Povoado	Estação
" corrente.....	Estadual.....	CIDADE	VILA
" estreita.....	Municipal.....	Povoado	Estação
Rio e trecho navegavel.....		CIDADE	VILA
Porto para grandes embarcações.....		Povoado	Estação
" " pequenas embarcações.....		CIDADE	VILA
Oceano, lago, lagoa e açude.....		Povoado	Estação
Aeroporto.....	Linha aérea regular.....	CIDADE	VILA
Campo de pouso.....	Carreio Aéreo Nacional.....	Povoado	Estação
Limites			
Internacional.....	Intermunicipal.....	CIDADE	VILA
Interestadual.....	Interdistrital.....	Povoado	Estação
Estrada carroçavel.....		CIDADE	VILA
		ESTADO DO RIO GRANDE DO NORTE ESC. GRÁFICA 1:30,000	
		INFORMAÇÕES COMPLEMENTARES DO MUNICÍPIO	
População.....	População.....		
Área em K ² 1944-48...	Latitude...S..... 5° 39' 54",7		
Densidade.....	Longitude W.G..... 37° 48' 13",2		
Ponto culminante.....	Altitude..... 75 m		
ORGANIZADO E EXECUTADO EM MAIO DE 1949 PELO INSTITUTO CARTOGRAFICO CANABRAVA BARREIROS RUA SENADOR DANTAS, 15-6ª ANDAR-TEL. 42-6263-RIO DE JANEIRO			

ESTADO DO CEARÁ



CONVENÇÕES

CIDADE (●)	VILA (○)	Povoado (◦)	Estação (■)	CIDADE (●)	VILA (○)	Povoado (◦)
Com agência postal.....	Com agência postal.....
" agência postal-telegráfica.....	" agência postal-telegráfica.....
" serviço rádio-telegráfico.....	" serviço rádio-telegráfico.....
" serviço rádio-telegráfico de Ferrovias.....	" serviço rádio-telegráfico de Ferrovias.....
Rêde telegráfica.....	Rêde telegráfica.....
Rêde telefônica.....	Rêde telefônica.....
Ferrovias	Rodovias			Ferrovias	Rodovias	
Bitola larga.....	Federal.....			Bitola larga.....	Federal.....	
" corrente.....	Estadual.....			" corrente.....	Estadual.....	
" estreita.....	Municipal.....			" estreita.....	Municipal.....	
Rio e trecho navegável.....				Rio e trecho navegável.....		
Porto para grandes embarcações.....				Porto para grandes embarcações.....		
" " pequenas embarcações.....				" " pequenas embarcações.....		
Oceano, lago, lagoa e açude.....				Oceano, lago, lagoa e açude.....		
Aeroporto.....	Linha aérea regular.....			Aeroporto.....	Linha aérea regular.....	
Campo de pouso.....	Correio Aéreo Nacional.....			Campo de pouso.....	Correio Aéreo Nacional.....	
Limites						
Internacional.....	Intermunicipal.....			Internacional.....	Intermunicipal.....	
Interestadual.....	Interdistrital.....			Interestadual.....	Interdistrital.....	
Estrada carroçavel.....				Estrada carroçavel.....		

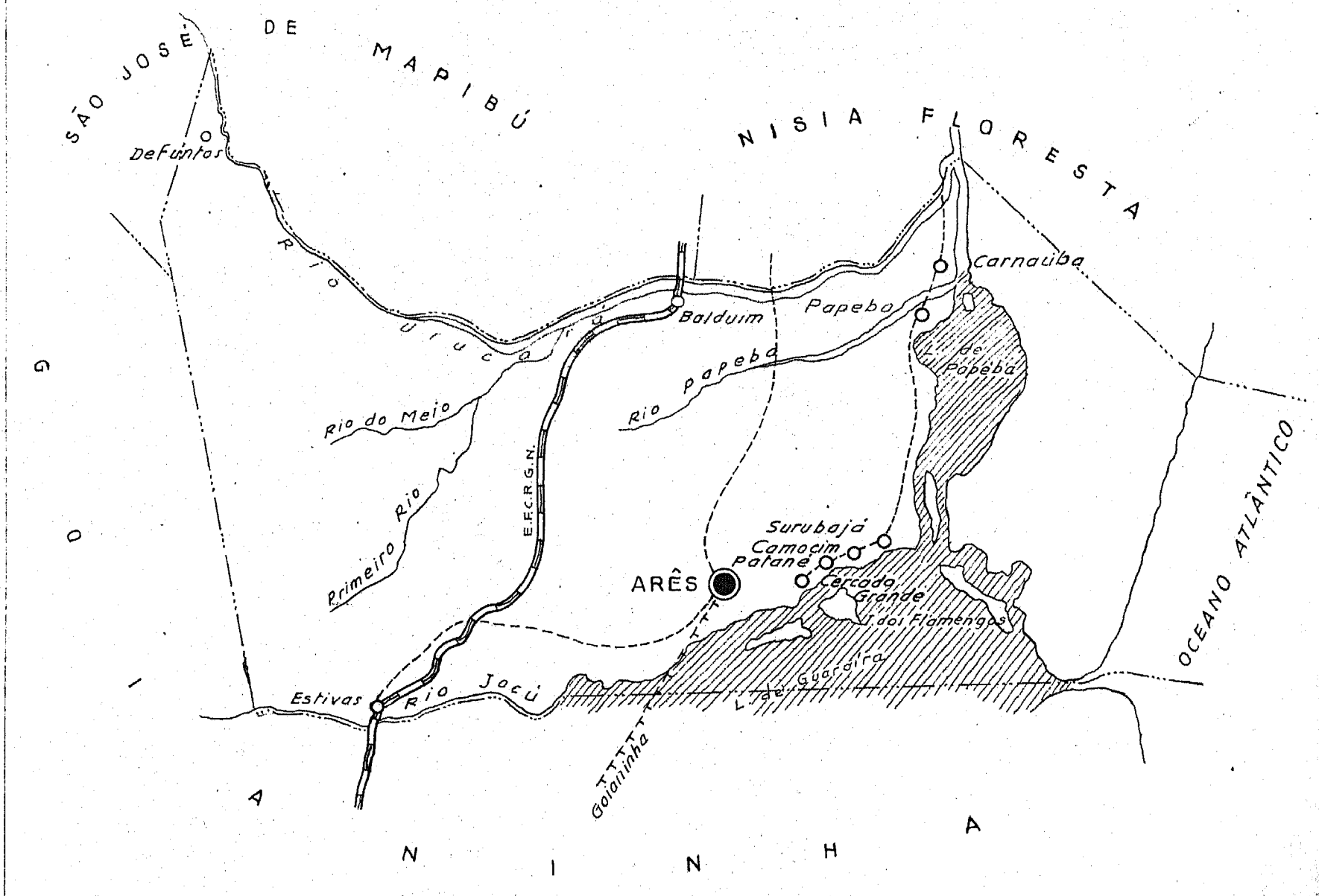
CARTOGRAMA DOS TRANSPORTES E COMUNICAÇÕES

MUNICÍPIO DE AREIA BRANCA
ESTADO DO RIO GRANDE DO NORTE

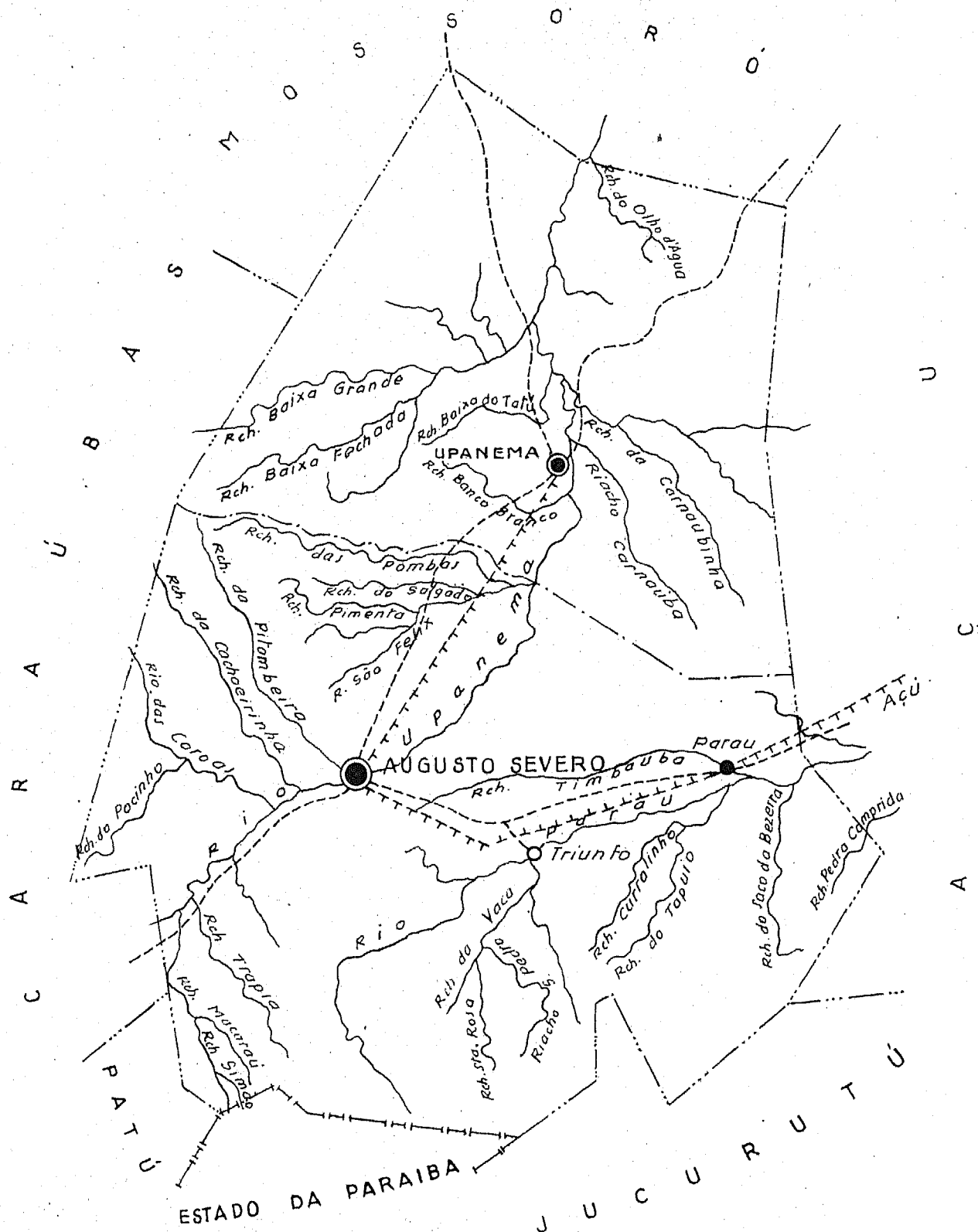
ESC. GRÁFICA
1:100,000

INFORMAÇÕES DO MUNICÍPIO		COMPLEMENTARES DA SEDE MUNICIPAL	
População.....		População.....	
Área em K ² 1944-48...		Latitude S.....	4° 57' 19", 9
Densidade.....		Longitude W.G.....	37° 08' 16", 2
Ponto culminante.....		Altitude.....	10 m.

ORGANIZADO E EXECUTADO EM MAIO DE 1949 PELO
INSTITUTO CARTOGRÁFICO CANABRAVA BARREIROS
RUA SENADOR DANTAS, 15-6º ANDAR-TEL. 42-6263-RIO DE JANEIRO



CONVENÇÕES		CARTOGRAMA dos TRANSPORTES E COMUNICAÇÕES	
CIDADE ● VILA ○ Povoado ○ Estação ●	CIDADE ● VILA ○ Povoado ○ Estação ●	MUNICÍPIO DE ARÊS	ESTADO DO RIO GRANDE DO NORTE
Com agência postal.....	Com agência postal.....	ESC. GRÁFICA	
" agência postal-telegráfica.....	" agência postal-telegráfica.....	INFORMAÇÕES COMPLEMENTARES DO MUNICÍPIO	
" serviço rádio-telegráfico.....	" serviço rádio-telegráfico.....	População.....	DA SEDE MUNICIPAL
" serviço rádio-telegráfico de Ferrovias.....	" serviço rádio-telegráfico de Ferrovias.....	Área em K ² 1944-49...	População.....
Rede telegráfica.....	Rede telegráfica.....	Densidade.....	Latitude S..... 6° 12' 30"
Rede telefônica.....	Rede telefônica.....	Ponto culminante.....	Longitude W.G..... 35° 07' 50"
Ferrovias	Rodovias		Altitude..... 15 m
Bitola larga.....	Federal.....		
" corrente.....	Estadual.....		
" estreita.....	Municipal.....		
Rio e trecho navegável.....			
Porto para grandes embarcações.....			
" " pequenas embarcações.....			
Oceano, lago, lagoa e açude.....			
Aeroporto.....	Linha aérea regular.....		
Campo de pouso.....	Correio Aéreo Nacional.....		
Limites			
Internacional.....	Intermunicipal.....		
Interestadual.....	Interdistrital.....		
Estrada carroçável.....			
ORGANIZADO E EXECUTADO EM MAIO DE 1949 PELO INSTITUTO CARTOGRAFICO CANABRAVA BARREIROS RUA SENADOR DANTAS, 15-6º ANDAR-TEL. 42-6263-RIO DE JANEIRO			



CONVENÇÕES

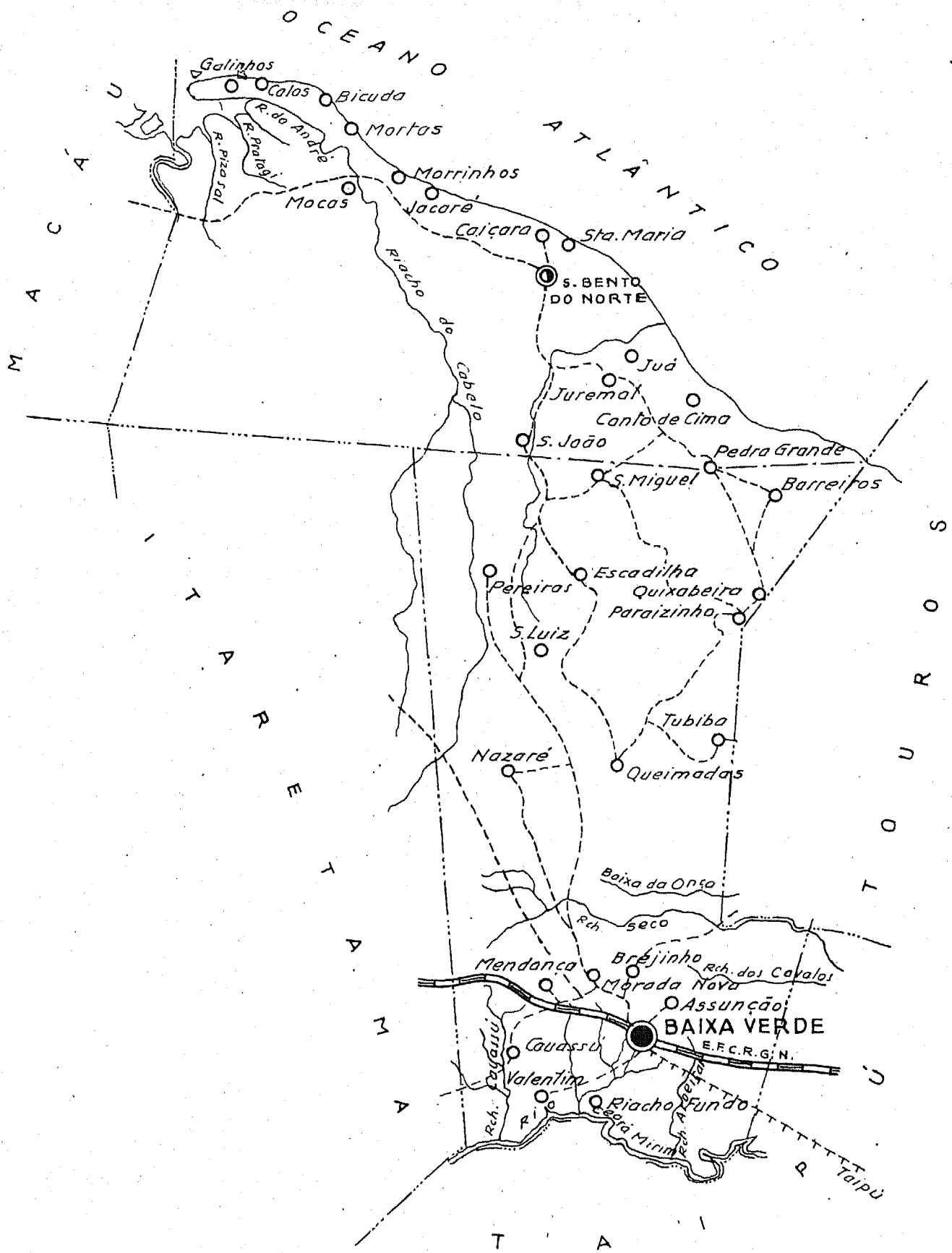
- CIDADE VILA Povoado Estação
- Com agência postal.....
- " agência postal-telegráfica.....
- " serviço rádio-telegráfico.....
- " serviço rádio-telegráfico de Ferrovias.....
- Rêde telegráfica.....
- Rêde telefônica.....
- Ferrovias Rodovias
- Bitola larga..... Federal.....
- " corrente..... Estadual.....
- " estreita..... Municipal.....
- Rio e trecho navegável.....
- Porto para grandes embarcações.....
- " " pequenas embarcações.....
- Oceano, lago, lagoa e açude.....
- Aeroporto..... Linha aérea regular.....
- Campo de pouso..... Correio Aéreo Nacional.....
- Limites**
- Internacional..... Intermunicipal.....
- Interestadual..... Interdistrital.....
- Estrada carroçável.....

CARTOGRAMA DOS TRANSPORTES E COMUNICAÇÕES

MUNICÍPIO DE AUGUSTO SEVERO ESC. GRÁFICA
 ESTADO DO RIO GRANDE DO NORTE 4k.

INFORMAÇÕES DO MUNICÍPIO	COMPLEMENTARES DA SEDE MUNICIPAL
População.....	População.....
Área em Km ² 1944-48.....	Latitude S..... 5° 51' 51", 3
Densidade.....	Longitude W.G..... 37° 18' 44", 4
Ponto culminante.....	Altitude..... 100 m.

ORGANIZADO E EXECUTADO EM MAIO DE 1949 PELO
 INSTITUTO CARTOGRÁFICO CANABRAVA BARREIROS
 RUA SENADOR DANTAS, 15-6º ANDAR-TEL. 42-6263-RIO DE JANEIRO



CONVENÇÕES

CIDADE (●) VILA (○) Povoado (o) Estação (■)	CIDADE (●) VILA (○) Povoado (o)
Com agência postal.....	agência postal-telegráfica.....
" " agência postal-telegráfica.....	" " serviço rádio-telegráfico.....
" " serviço rádio-telegráfico de Ferrovias.....	
Rêde telegráfica.....	Rêde telefônica.....
Ferrovias	Rodovias
Bitola larga.....	Federal.....
" " corrente.....	Estadual.....
" " estreita.....	Municipal.....
Rio e trecho navegável.....	
Porto para grandes embarcações.....	" " pequenas embarcações.....
Oceano, lago, lagoa e acude.....	
Aeroporto.....	Linha aérea regular.....
Campo de pouso.....	Correio Aéreo Nacional.....
Limites	
Internacional.....	Intermunicipal.....
Interestadual.....	Interdistrital.....
Estrada carroçável.....	

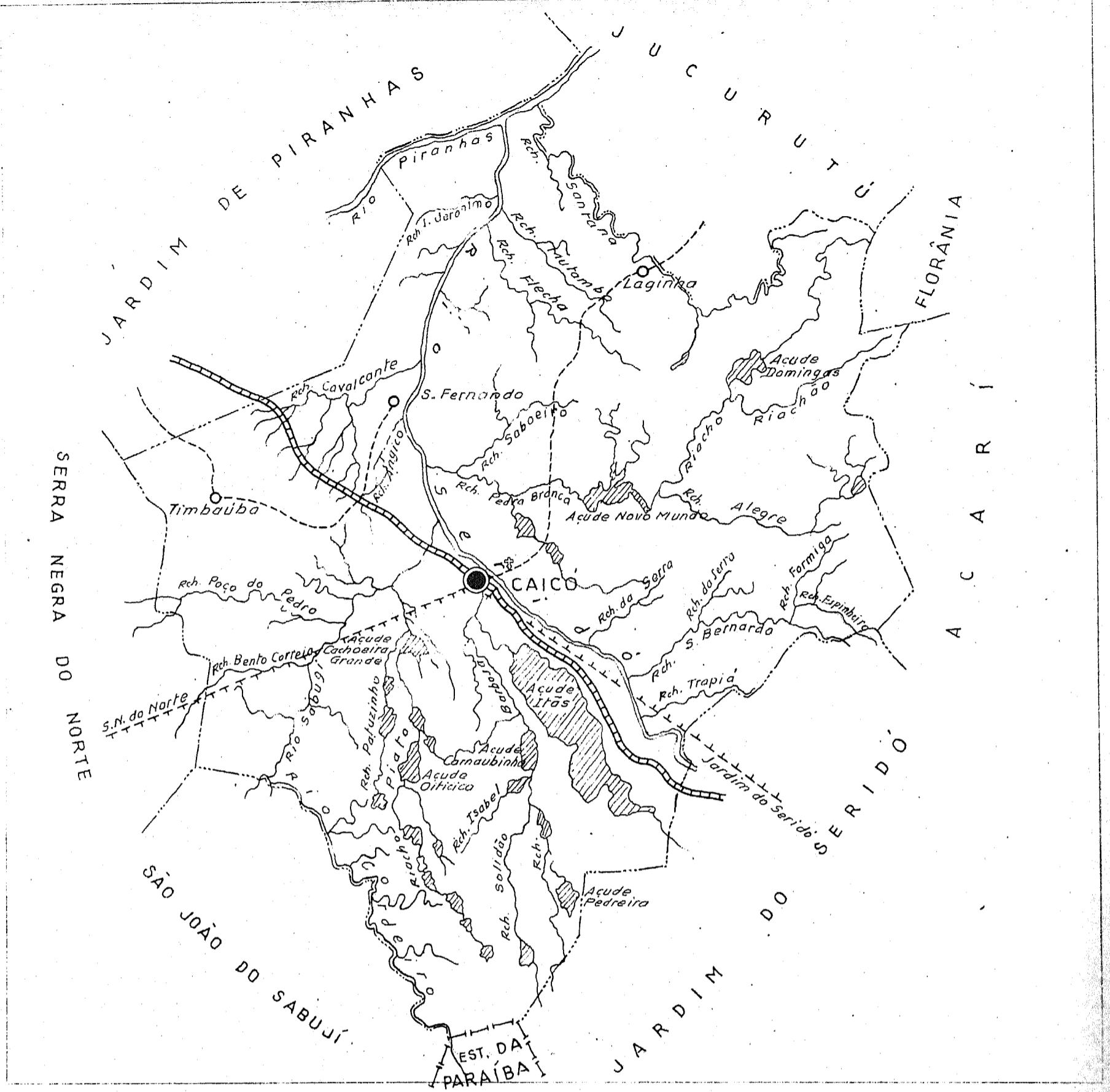
CARTOGRAMA dos TRANSPORTES E COMUNICAÇÕES

MUNICÍPIO DE BAIXA VERDE
ESTADO DO RIO GRANDE DO NORTE

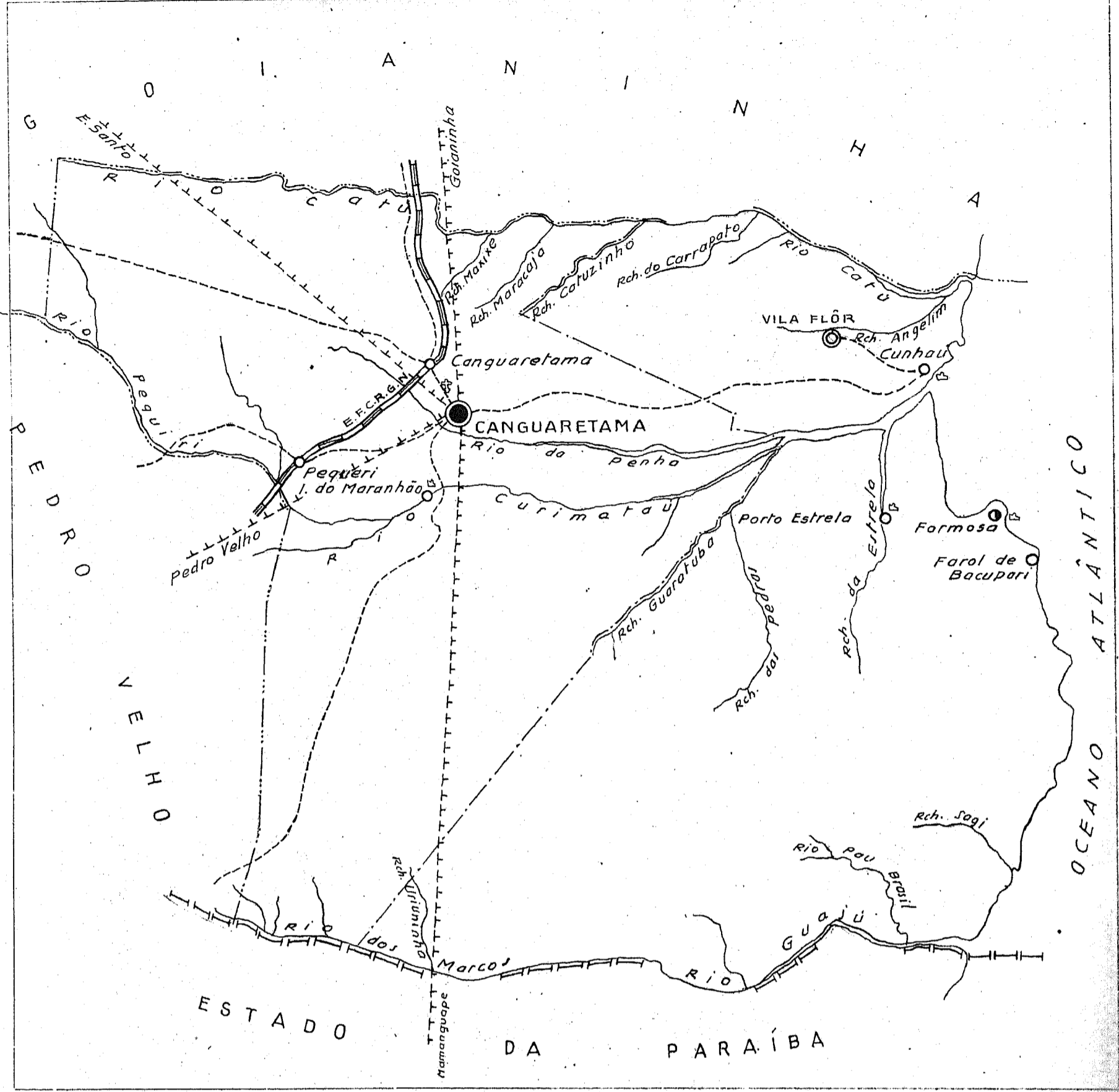


INFORMAÇÕES DO MUNICÍPIO	COMPLEMENTARES DA SEDE MUNICIPAL
População.....	População.....
Área em K ² 1944-48.....	Latitude..... 5° 32' 18",5
Densidade.....	Longitude W.G..... 35° 48' 48",5
Ponto culminante.....	Altitude..... 143 m.

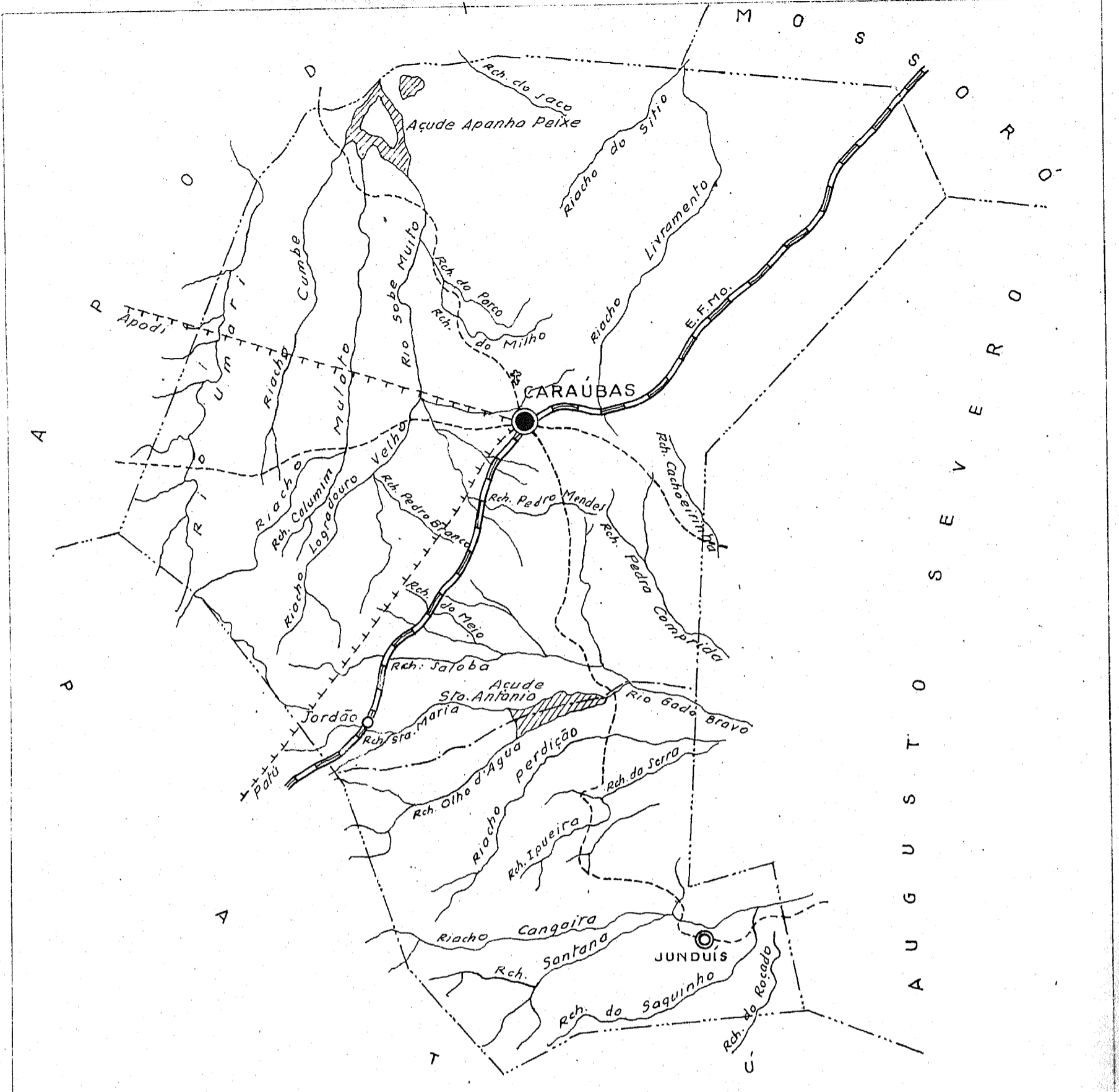
ORGANIZADO E EXECUTADO EM MAIO DE 1949 PELO
INSTITUTO CARTOGRÁFICO CANABRAVA BARREIROS
RUA SENADOR DANTAS, 15-6º ANDAR-TEL. 42-6263-RIO DE JANEIRO



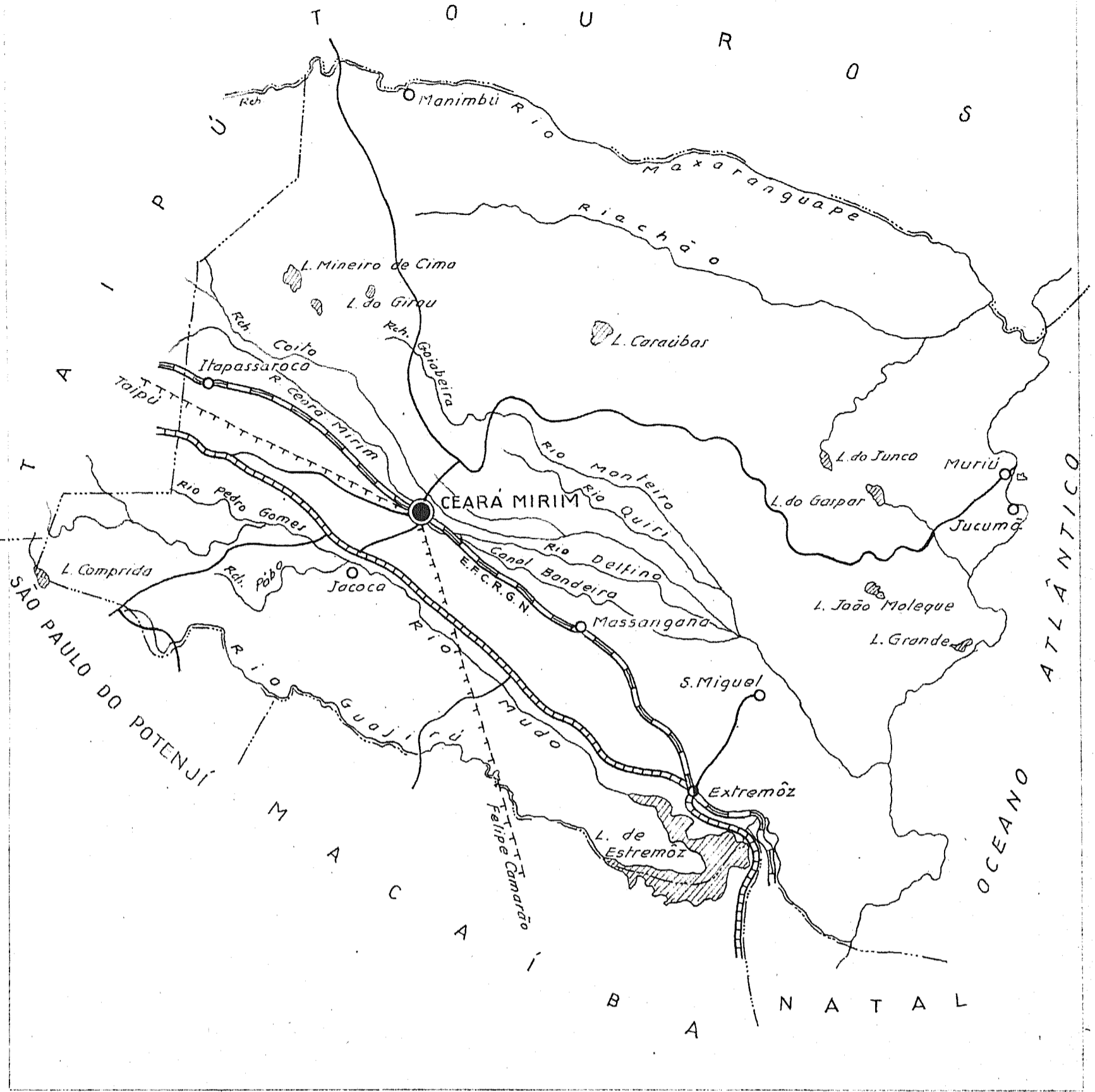
CONVENÇÕES		CARTOGRAMA DOS TRANSPORTES E COMUNICAÇÕES	
CIDADE VILA Povoado Estação Com agência postal..... " agência postal-telegráfica..... " serviço rádio-telegráfico..... " serviço rádio-telegráfico de Ferrovias..... Rede telegráfica..... Rede telefônica..... Ferrovias Bitola larga..... " corrente..... " estreita..... Rio e trecho navegável..... Porto para grandes embarcações..... " " pequenas embarcações..... Oceano, lago, lagoa e açude..... Aeroporto..... Campo de pouso..... Limites Internacional..... Interestadual..... Estrada carroçável.....	CIDADE VILA Povoado Estação Agência postal-telegráfica Serviço rádio-telegráfico Serviço rádio-telegráfico de Ferrovias Rede telegráfica Rede telefônica Ferrovias Bitola larga " corrente " estreita Rio e trecho navegável Porto para grandes embarcações " " pequenas embarcações Oceano, lago, lagoa e açude Aeroporto Campo de pouso Limites Internacional Interestadual Estrada carroçável	MUNICÍPIO DE CAICO ESTADO DO RIO GRANDE DO NORTE INFORMAÇÕES COMPLEMENTARES DO MUNICÍPIO População..... Área em K ² 1944-48..... Densidade..... Ponto culminante.....	ESC. GRÁFICA 3K. DA SEDE MUNICIPAL População..... Latitude S..... 6° 27' 29",0 Longitude W.G..... 37° 05' 45",2 Altitude..... 145 m.
		ORGANIZADO E EXECUTADO EM MAIO DE 1949 PELO INSTITUTO CARTOGRÁFICO CANABRAVA BARREIROS RUA SENADOR DANTAS, 15-6º ANDAR-TEL. 42-6263-RIO DE JANEIRO	



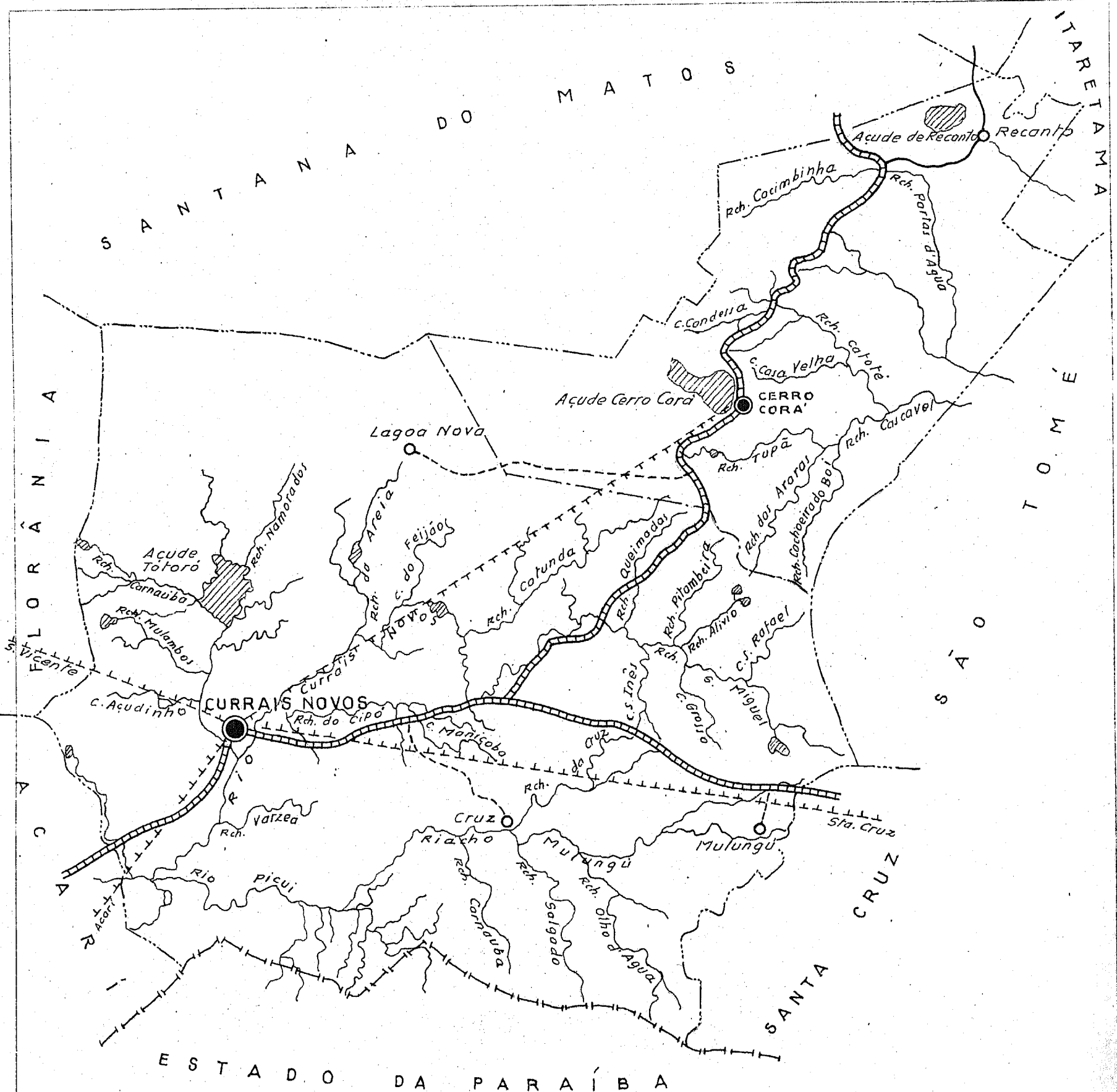
CONVENÇÕES		CARTOGRAMA DOS TRANSPORTES E COMUNICAÇÕES	
CIDADE	VILA	Povoado	ESTADO DO RIO GRANDE DO NORTE
Com agência postal.....			ESC. GRÁFICA 3 Km.
" agência postal-telegráfica.....			
" serviço rádio-telegráfico.....			
" serviço rádio-telegráfico de Ferrovias.....			
Rêde telegráfica.....			
Rêde telefônica.....			
Ferrovias	Rodovias		
Bitola larga.....	Federal.....		
" corrente.....	Estadual.....		
" estreita.....	Municipal.....		
Rio e trecho navegável.....			
Porto para grandes embarcações.....			
" " pequenas embarcações.....			
Oceano, lago, lagoa e açude.....			
Aeroporto.....	Linha aérea regular.....		
Campo de pouso.....	Correio Aéreo Nacional.....		
Limites			
Internacional.....	Intermunicipal.....		
Interestadual.....	Interdistrital.....		
Estrada carroçável.....			
		INFORMAÇÕES DO MUNICÍPIO População..... Área em K ² 1944-46... Densidade..... Ponto culminante.....	COMPLEMENTARES DA SEDE MUNICIPAL População..... Latitude S..... 6° 21' 47" Longitude W.G..... 35° 08' 40",7 Altitude..... 30 m.
ORGANIZADO E EXECUTADO EM MAIO DE 1949 PELO INSTITUTO CARTOGRÁFICO CANABRAVA BARREIROS RUA SENADOR DANTAS, 15-6º ANDAR-TEL. 42-6263-RIO DE JANEIRO			



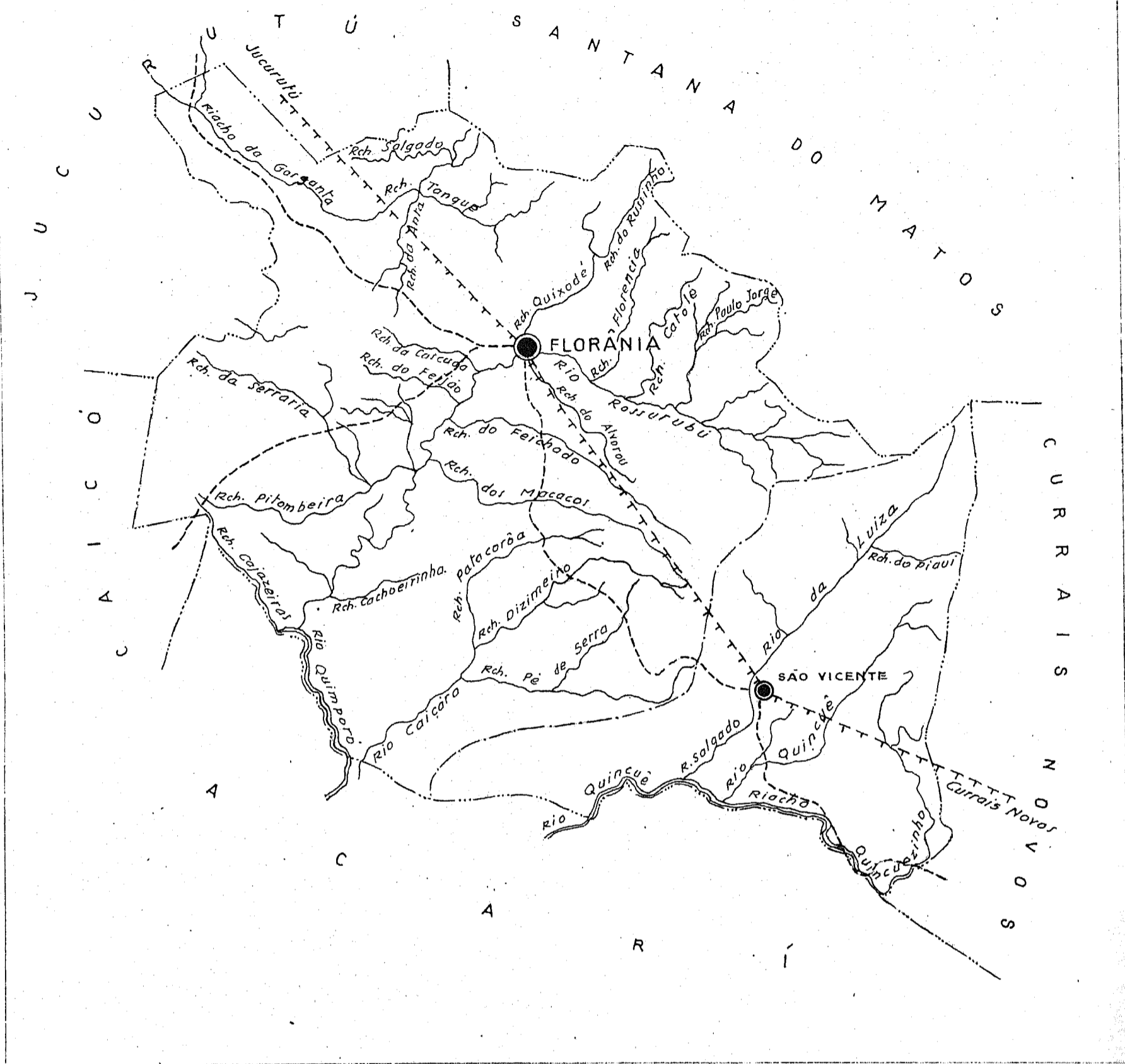
CONVENÇÕES		CARTOGRAMA DOS TRANSPORTES E COMUNICAÇÕES	
CIDADE	VILA	Povoado	Estação
Com agência postal.....		CIDADE	VILA
" agência postal-telegráfica.....		Povoado	
" serviço rádio-telegráfico.....		Estação	
" serviço rádio-telegráfico de Ferrovias.....		Estação	
Rêde telegráfica.....	Rêde telefônica.....	MUNICÍPIO DE CARAÚBAS	
Ferrovias	Rodovias	ESTADO DO RIO GRANDE DO NORTE	
Bitola larga.....	Federal.....	ESC. GRÁFICA	
" corrente.....	Estadual.....	1:100,000	
" estreita.....	Municipal.....	INFORMAÇÕES COMPLEMENTARES	
Rio e trecho navegável.....		DO MUNICÍPIO	
Porto para grandes embarcações.....		DA SEDE MUNICIPAL	
" " pequenas embarcações.....		População.....	1 População.....
Oceano, lago, lagoa e acude.....		Área em Km ² 1944-48...	1 Latitude S..... 5° 47' 46", 2
Aeroporto.....	Linha aérea regular.....	Densidade.....	1 Longitude W.G..... 37° 33' 36", 0
Campo de pouso.....	Correio Aéreo Nacional.....	Ponto culminante.....	1 Altitude..... 146 m.
Limites			
Internacional.....	Intermunicipal.....		
Interestadual.....	Interdistrital.....		
Estrada carroçável.....			
ORGANIZADO E EXECUTADO EM MAIO DE 1949 PELO INSTITUTO CARTOGRÁFICO CANABRAVA BARREIROS RUA SENADOR DANTAS, 15-6º ANDAR-TEL. 42-6263-RIO DE JANEIRO			



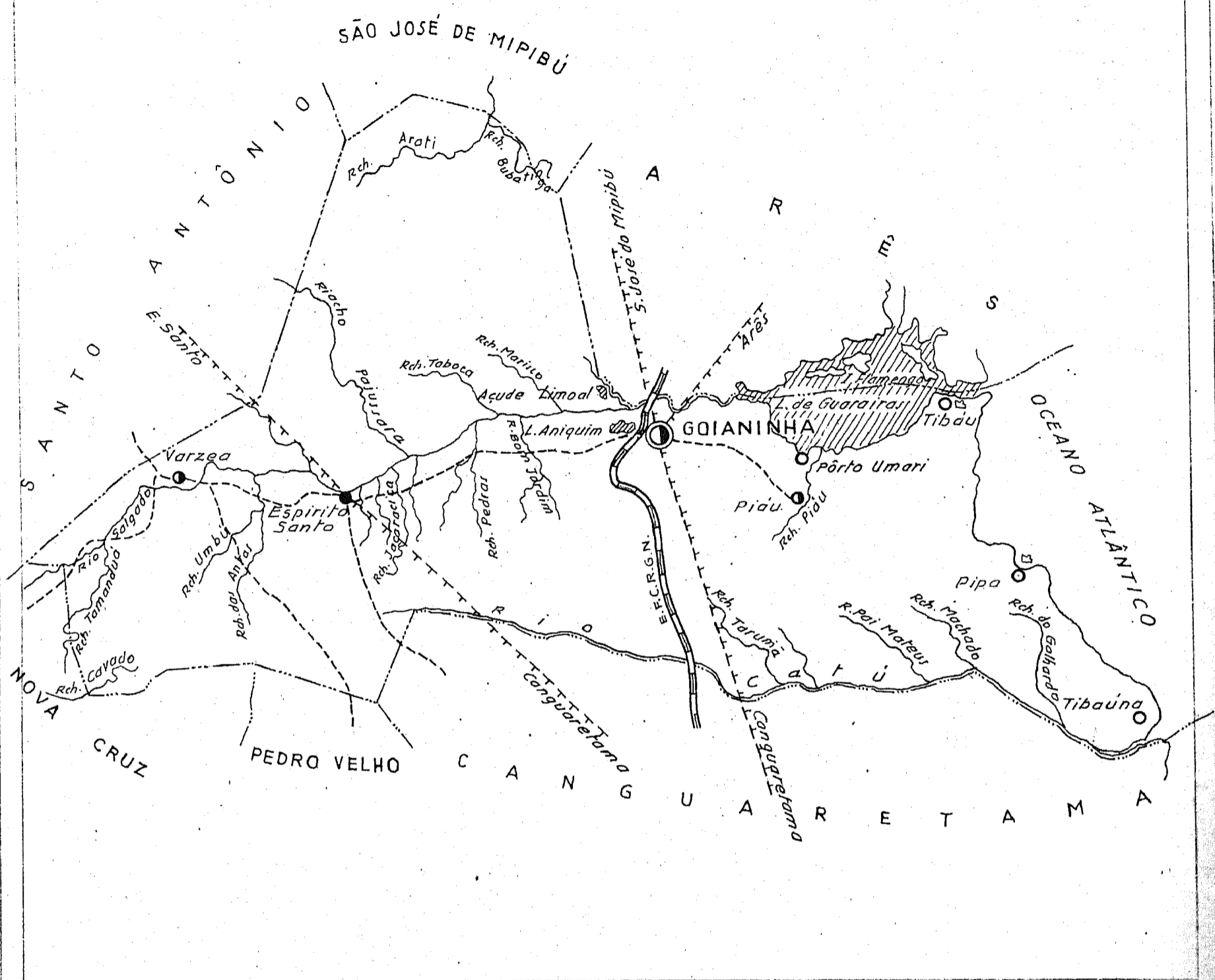
CONVENÇÕES		CARTOGRAMA DOS TRANSPORTES E COMUNICAÇÕES	
CIDADE	VILA	Povoado	Estação
Com agência postal.....		CIDADE	VILA
" agência postal-telegráfica.....	" serviço rádio-telegráfico.....	Povoado	Estação
" serviço rádio-telegráfico de Ferrovias.....	Rêde telegráfica.....	Rêde telefônica.....	
Ferrovias	Rodovias		
Bitola larga.....	Federal.....		
" corrente.....	Estadual.....		
" estreita.....	Municipal.....		
Rio e trecho navegável.....	Pôrto para grandes embarcações.....		
" " pequenas embarcações.....	Oceano, lago, lagoa e açude.....		
Aeroporto.....	Linha aérea regular.....		
Campo de pouso.....	Correio Aéreo Nacional.....		
Limites			
Internacional.....	Intermunicipal.....		
Interestadual.....	Interdistrital.....		
Estrada carroçável.....			
		MUNICÍPIO DE CEARÁ MIRIM ESTADO DO RIO GRANDE DO NORTE	
		INFORMAÇÕES COMPLEMENTARES DO MUNICÍPIO	
		DA SEDE MUNICIPAL	
População.....		População.....	
Área em K ² 1944-48...		Latitude..... 5° 38' 05"	
Densidade.....		Longitude W.G..... 35° 25' 30"	
Ponto culminante.....		Altitude..... 13 m.	
		ESC. GRÁFICA 	
ORGANIZADO E EXECUTADO EM MAIO DE 1949 PELO INSTITUTO CARTOGRÁFICO CANABRAVA BARREIROS RUA SENADOR DANTAS, 15-6º ANDAR-TÉL. 42-6263-RIO DE JANEIRO			



<h3>CONVENÇÕES</h3>		<h3>CARTOGRAMA DOS TRANSPORTES E COMUNICAÇÕES</h3>	
<p>CIDADE VILA Povoado Estação </p> <p>Com agência postal..... </p> <p>" agência postal-telegráfica..... </p> <p>" serviço rádio-telegráfico..... </p> <p>" serviço rádio-telegráfico de Ferrovias..... </p> <p>Rêde telegráfica..... </p> <p>Rêde telefônica..... </p> <p>Ferrovias..... </p> <p>Bitola larga..... </p> <p>" corrente..... </p> <p>" estreita..... </p> <p>Rio e trecho navegável..... </p> <p>Porto para grandes embarcações..... </p> <p>" pequenas embarcações..... </p> <p>Oceano, lago, lagoa e açude..... </p> <p>Aeroporto..... </p> <p>Campo de pouso..... </p> <p>Limites</p> <p>Internacional..... </p> <p>Intermunicipal..... </p> <p>Interestadual..... </p> <p>Interdistrital..... </p> <p>Estrada carroçavel..... </p>	<p>CIDADE VILA Povoado </p> <p>CIDADE VILA Povoado </p>	<p>MUNICÍPIO DE CURRAIS NOVOS</p> <p>ESTADO DO RIO GRANDE DO NORTE</p> <p>INFORMAÇÕES DO MUNICÍPIO</p> <p>População.....</p> <p>Área em K² 1944-48.....</p> <p>Densidade.....</p> <p>Ponto culminante.....</p>	<p>ESC. GRÁFICA</p> <p>DA SEDE MUNICIPAL</p> <p>População.....</p> <p>Latitude S..... 6° 15' 42", 2</p> <p>Longitude W.G..... 36° 30' 55", 1</p> <p>Altitude..... 299 m.</p>
<p>ORGANIZADO E EXECUTADO EM MAIO DE 1949 PELO INSTITUTO CARTOGRÁFICO CANABRAVA BARREIROS RUA SENADOR DANTAS, 15-6º ANDAR-TEL. 42-6263-RIO DE JANEIRO</p>			



CONVENÇÕES		CARTOGRAMA DOS TRANSPORTES E COMUNICAÇÕES	
CIDADE ●	VILA ○	Povoado ●	Estação ●
Com agência postal.....	●	●	●
" agência postal-telegráfica.....	●	●	●
" serviço rádio-telegráfico.....	○	○	○
" serviço rádio-telegráfico de ferrovias.....	○	○	○
Rêde telegráfica.....	—+—+—+—+—+—+—		
Rêde telefônica.....	—•—•—•—•—•—•—		
Ferrovias	Rodovias		
Bitola larga.....	Federal.....		
" corrente.....	Estadual.....		
" estreita.....	Municipal.....		
Rio e trecho navegável.....			
Pôrto para grandes embarcações.....			
" " pequenas embarcações.....			
Oceano, lago, lagoa e açude.....			
Aeroporto.....	Linha aérea regular.....		
Campo de pouso.....	Correio Aéreo Nacional.....		
Limites			
Internacional.....	Intermunicipal.....		
Interestadual.....	Interdistrital.....		
Estrada carroçavel.....			
		ESTADO DO RIO GRANDE DO NORTE ESC. GRÁFICA 1:50,000 1K	
		INFORMAÇÕES DO MUNICÍPIO População..... Área em K ² 1944-48... Densidade..... Ponto culminante.....	COMPLEMENTARES DA SEDE MUNICIPAL População..... Latitude S..... 6° 07' 35",6 Longitude W.G..... 36° 49' 19",6 Altitude..... 360 m.
ORGANIZADO E EXECUTADO EM MAIO DE 1949 PELO INSTITUTO CARTOGRÁFICO CANABRAVA BARREIROS RUA SENADOR DANTAS, 15-6º ANDAR-TEL. 42-6263-RIO DE JANEIRO			



CONVENÇÕES

CIDADE	●	VILA	○	Povoado	◦	Estação	⊙
Com agência postal	●	○	◦	⊙	●	○	◦
" agência postal-telegráfica	●	○	◦	⊙	●	○	◦
" serviço rádio-telegráfico	●	○	◦	⊙	●	○	◦
" serviço rádio-telegráfico de Ferrovias	●	○	◦	⊙	●	○	◦
Rede telegráfica	- - - - -						
Rede telefônica	- - - - -						
Ferrovias	- - - - -						
Bitola larga	- - - - -						
" corrente	- - - - -						
" estreita	- - - - -						
Rio e trecho navegável	~~~~~						
Pôrto para grandes embarcações	▣						
" " pequenas embarcações	▢						
Oceano, lago, lagoa e acude	▨						
Aeroporto	✈						
Campo de pouso	✈						
Limites							
Internacional	- - - - -						
Interestadual	- - - - -						
Estrada carroçavel	- - - - -						

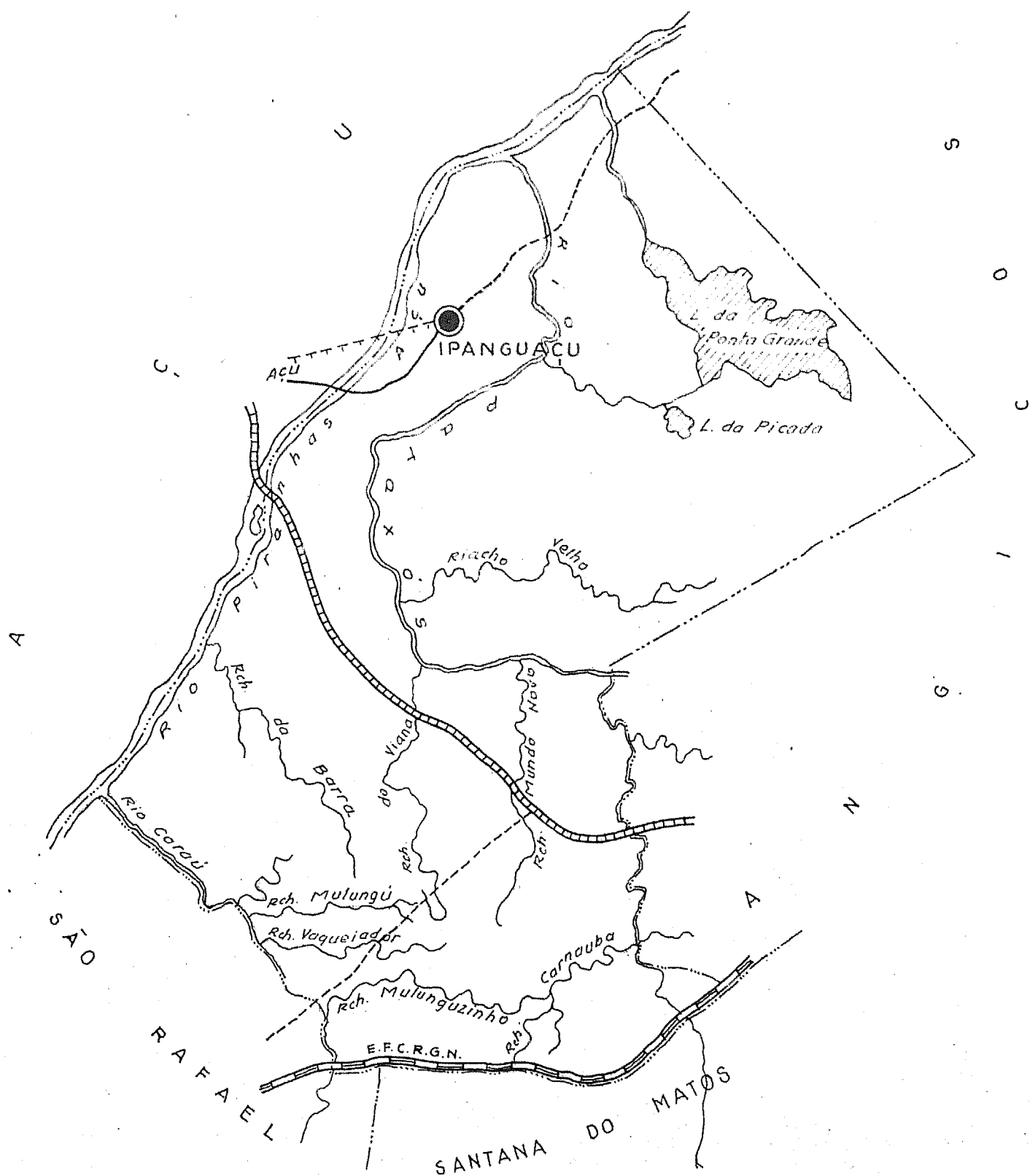
CARTOGRAMA DOS TRANSPORTES E COMUNICAÇÕES

MUNICÍPIO DE GOIANINHA
ESTADO DO RIO GRANDE DO NORTE

ESC. GRÁFICA
1:10,000

INFORMAÇÕES DO MUNICÍPIO	COMPLEMENTARES DA SEDE MUNICIPAL
População.....	População.....
Área em K ² 1944-48...	Latitude S..... 6° 17' 20"
Densidade.....	Longitude W.G..... 35° 11' 10"
Ponto culminante.....	Altitude..... 25 m.

ORGANIZADO E EXECUTADO EM MAIO DE 1949 PELO
 INSTITUTO CARTOGRÁFICO CANABRAVA BARREIROS
 RUA SENADOR DANTAS, 15-6º ANDAR-TEL. 42-6263-RIO DE JANEIRO



CONVENÇÕES

- CIDADE VILA Povoado Estação
- Com agência postal.....
- " agência postal-telegráfica.....
- " serviço rádio-telegráfico.....
- " serviço rádio-telegráfico de Ferrovias.....
- Rêde telegráfica.....
- Rêde telefônica.....
- Ferrovias Rodovias
- Bitola larga... Federal.....
- " corrente... Estadual.....
- " estreita... Municipal.....
- Rio e trecho navegavel.....
- Porto para grandes embarcações.....
- " " pequenas embarcações.....
- Oceano, lago, lagoa e açude.....
- Aeroporto..... Linha aérea regular...
- Campo de pouso..... Correio Aéreo Nacional...
- Limites**
- Internacional..... Intermunicipal.....
- Interestadual..... Interdistrital.....
- Estrada carroçavel.....

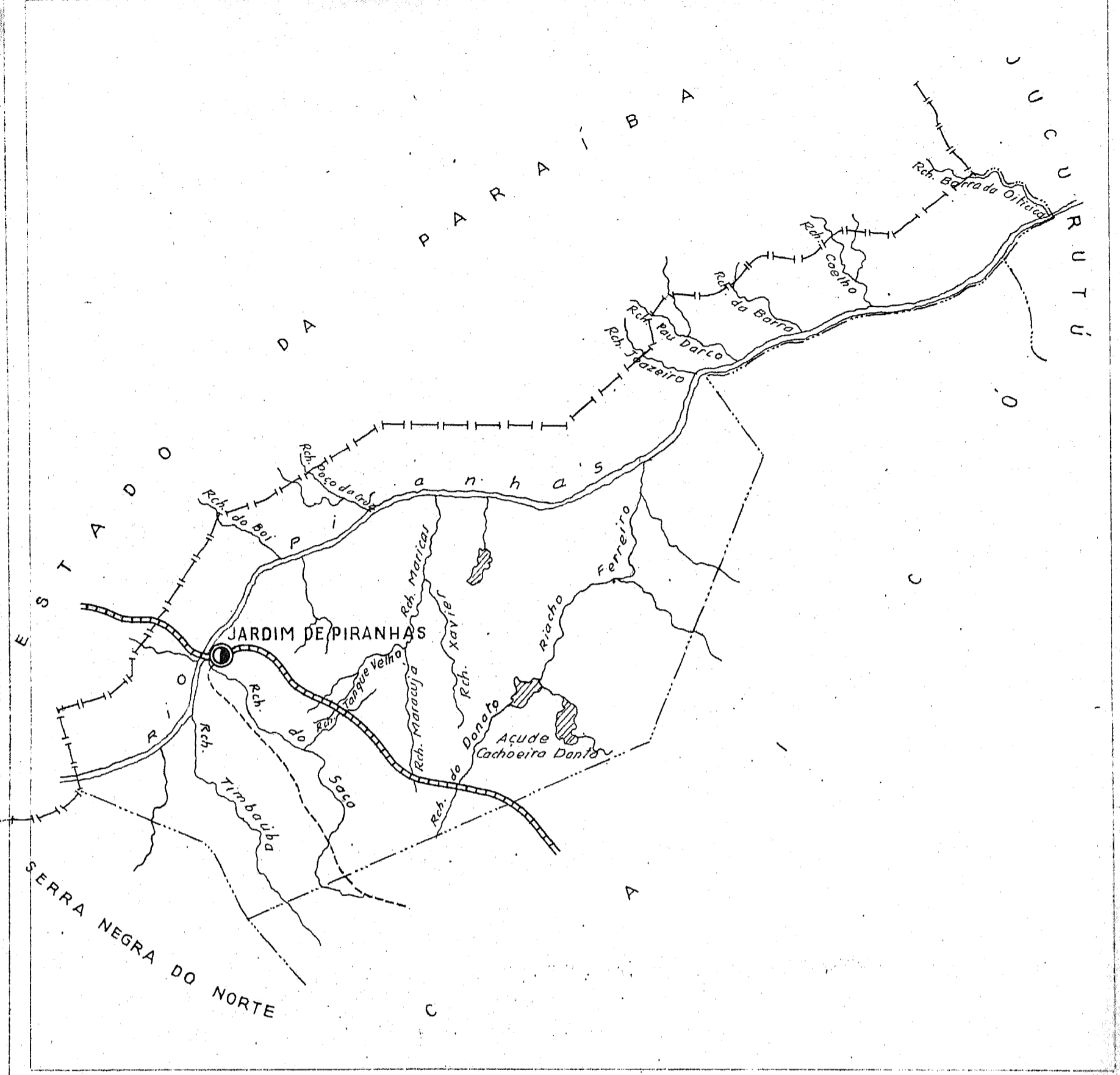
CARTOGRAMA dos TRANSPORTES e COMUNICAÇÕES

MUNICÍPIO DE IPANGUAÇU
ESTADO DO RIO GRANDE DO NORTE

ESC. GRÁFICA
1:100,000

INFORMAÇÕES DO MUNICÍPIO	COMPLEMENTARES DA SEDE MUNICIPAL
População.....	População.....
Área em K ² 1944-48..	Latitude.....
Densidade.....	Longitude W.G.....
Ponto culminante.....	Altitude.....

ORGANIZADO E EXECUTADO EM MAIO DE 1949 PELO
INSTITUTO CARTOGRÁFICO CANABRAVA BARREIROS
RUA SENADOR DANTAS, 15-6º ANDAR-TEL. 42-6263-RIO DE JANEIRO

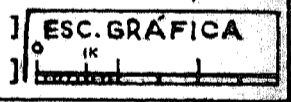


CONVENÇÕES

CIDADE	●	VILA	○	Povoado	○	Estação	□
Com agência postal.....	●	○	○	○	○	○	□
" agência postal-telegráfica.....	●	○	○	○	○	○	□
" serviço rádio-telegráfico.....	●	○	○	○	○	○	□
" serviço rádio-telegráfico de Ferrovias.....	●	○	○	○	○	○	□
Rede telegráfica.....	—+—+—+—+—						
Rede telefônica.....	—•—•—•—•—						
Ferrovias		Rodovias					
Bitola larga.....	—+—+—+—+—	Federal.....	—+—+—+—+—				
" corrente.....	—•—•—•—•—	Estadual.....	—•—•—•—•—				
" estreita.....	—•—•—•—•—	Municipal.....	—•—•—•—•—				
Rio e trecho navegável.....	—~—~—~—~—						
Porto para grandes embarcações.....	■						
" " pequenas embarcações.....	▲						
Oceano, lago, lagoa e acude.....	■						
Aeroporto.....	✈	Linha aérea regular...	—✈—✈—				
Campo de pouso.....	✈	Correio Aéreo Nacional.....	—✈—✈—				
Limites							
Internacional.....	—+—+—+—+—	Intermunicipal.....	—•—•—•—•—				
Interestadual.....	—+—+—+—+—	Interdistrital.....	—•—•—•—•—				
Estrada carroçavel.....	—•—•—•—•—						

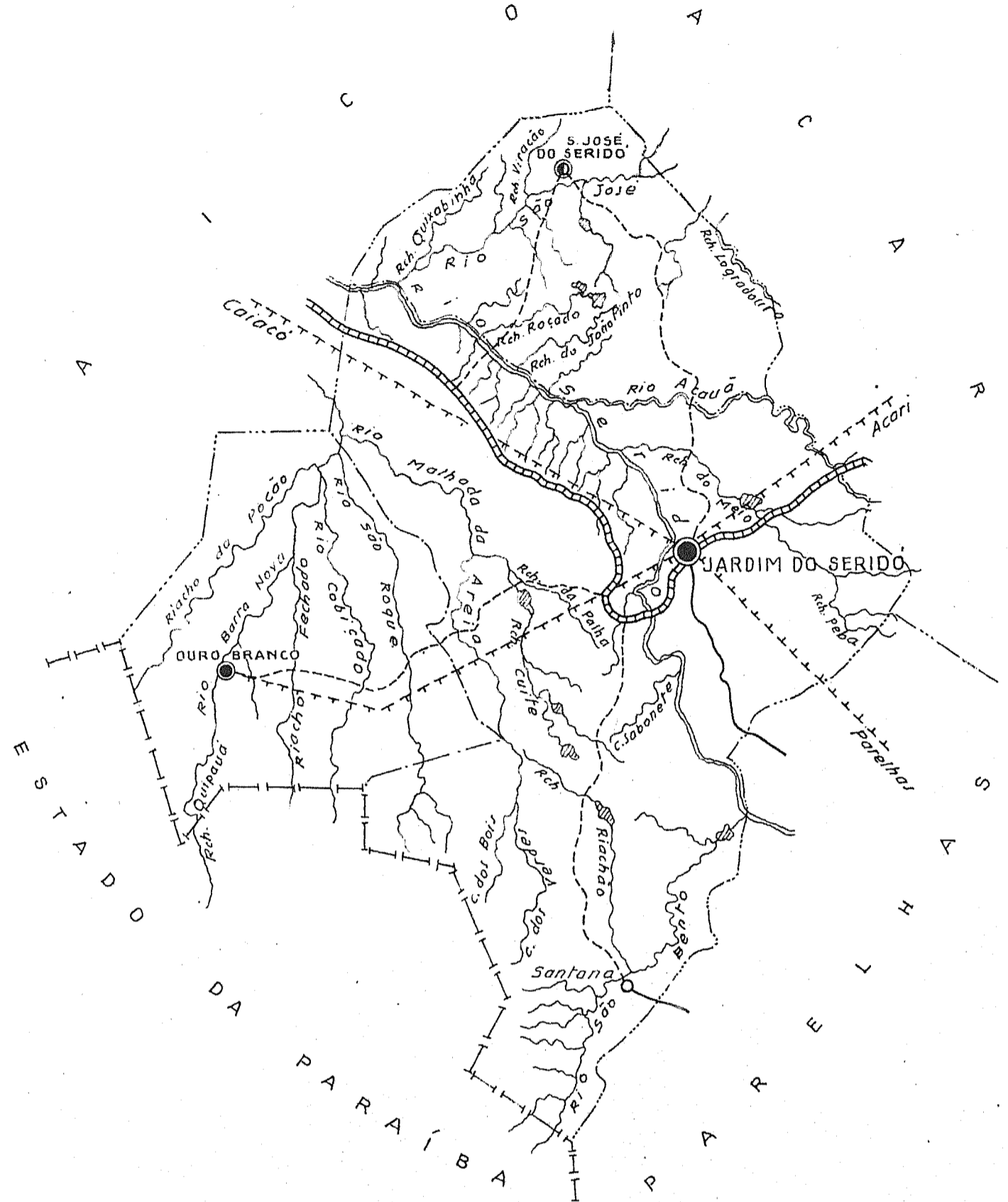
CARTOGRAMA DOS TRANSPORTES E COMUNICAÇÕES

MUNICÍPIO DE JARDIM DE PIRANHAS
ESTADO DO RIO GRANDE DO NORTE



INFORMAÇÕES DO MUNICÍPIO		COMPLEMENTARES DA SEDE MUNICIPAL	
População.....	1	População.....	1
Área em K ² 1944-48...	1	Latitude.....	1
Densidade.....	1	Longitude W.G.....	1
Ponto culminante.....	1	Altitude.....	1

ORGANIZADO E EXECUTADO EM MAIO DE 1949 PELO
INSTITUTO CARTOGRÁFICO CANABRAVA BARREIROS
RUA SENADOR DANTAS, 15-6º ANDAR-TEL. 42-6263-RIO DE JANEIRO



CONVENÇÕES

- | | | | | | | | |
|-----------------------------|---|-------------------------------------|---|------------------------------------|---|---|---|
| CIDADE | ● | VILA | ○ | Povoado | ○ | Estação | ■ |
| Com agência postal..... | ● | Com agência postal-telegráfica..... | ● | Com serviço rádio-telegráfico..... | ○ | Com serviço rádio-telegráfico de Ferrovias..... | ○ |
| Rêde telegráfica..... | + | Rêde telefônica..... | — | Ferrovias | | Rodovias | |
| Bitola larga..... | — | Bitola estreita..... | — | Ferrovias Federal..... | — | Rodovias Estadual..... | — |
| " corrente..... | — | " estreita..... | — | Ferrovias Municipal..... | — | Rodovias Municipal..... | — |
| Rio e trecho navegavel..... | — | Pôrto para grandes embarcações..... | ■ | " " pequenas embarcações..... | ■ | Oceano, lagoa, lagoa e açude..... | ■ |
| Aeroporto..... | ✈ | Linha aérea regular..... | ✈ | Carreio Aéreo Nacional..... | ✈ | Limites | |
| Campos de pouso..... | ✈ | Carreio Aéreo Nacional..... | ✈ | Limites Internacionais..... | — | Limites Intermunicipais..... | — |
| | | | | Limites Interestaduais..... | — | Limites Interdistritais..... | — |
| | | | | Estrada carroçavel..... | — | | |

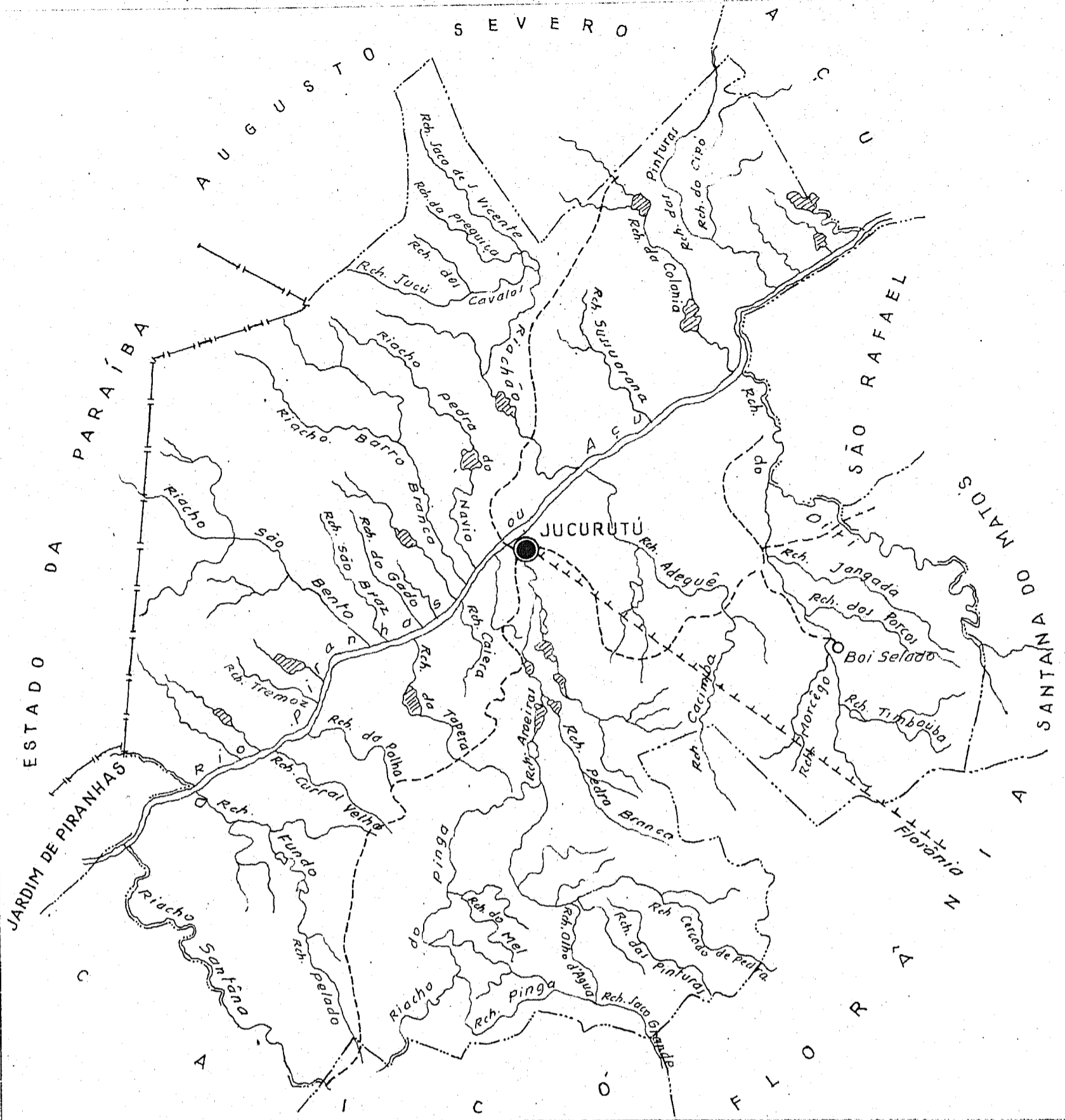
CARTOGRAMA DOS TRANSPORTES E COMUNICAÇÕES

MUNICÍPIO DE JARDIM DO SERIDÓ
ESTADO DO RIO GRANDE DO NORTE

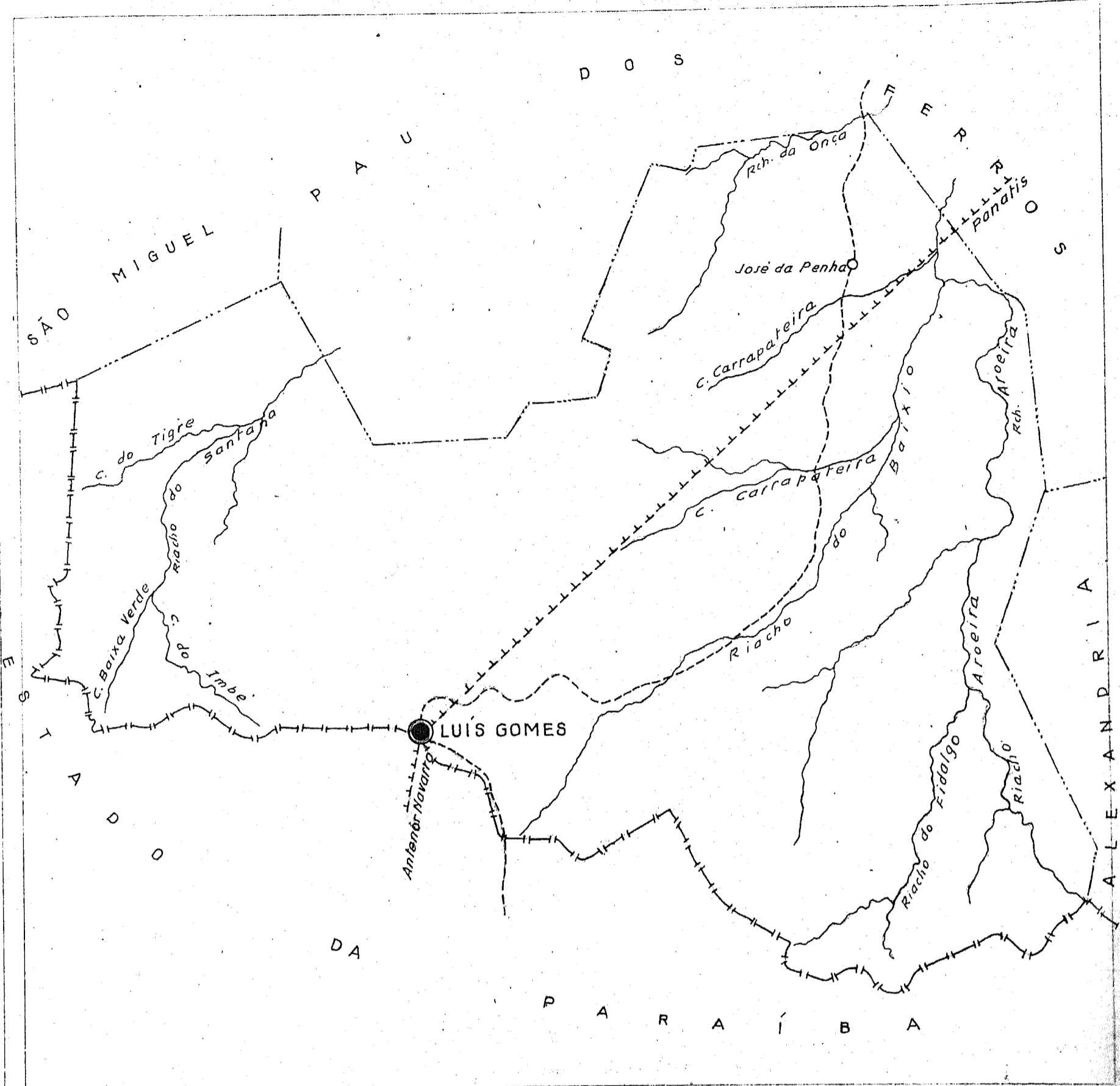


INFORMAÇÕES DO MUNICÍPIO	COMPLEMENTARES DA SEDE MUNICIPAL
População.....	População.....
Área em K ² 1944-48...	Latitude..... 6° 34' 59",1
Densidade.....	Longitude W.G..... 36° 46' 25",2
Ponto culminante.....	Altitude..... 220 m.

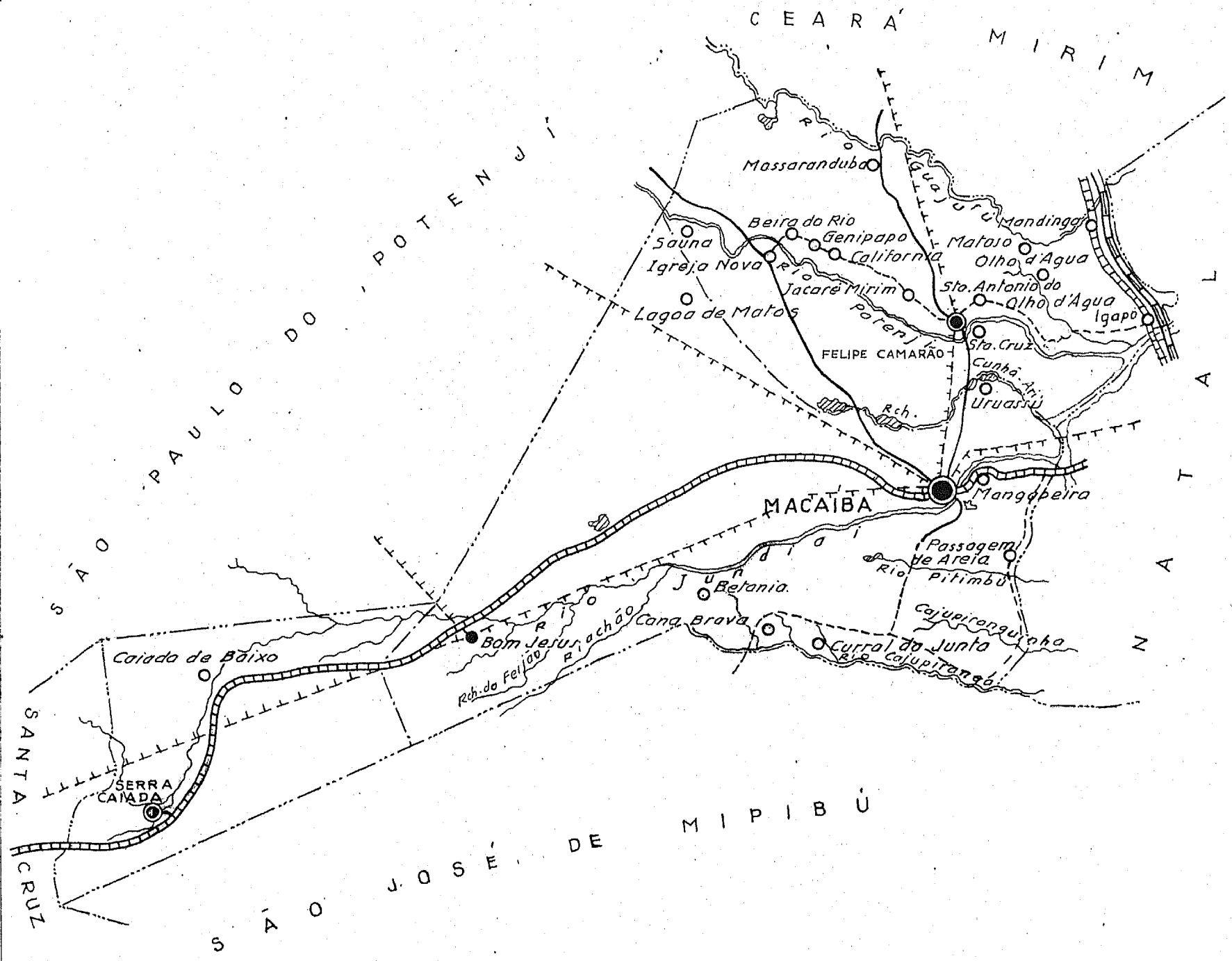
ORGANIZADO E EXECUTADO EM MAIO DE 1949 PELO
INSTITUTO CARTOGRÁFICO CANABRAVA BARREIROS
RUA SENADOR DANTAS, 15-6º ANDAR-TEL. 42-6263-RIO DE JANEIRO



CONVENÇÕES		CARTOGRAMA DOS TRANSPORTES E COMUNICAÇÕES	
CIDADE	VILA	Povoado	Estação
Com agência postal.....			
" agência postal-telegráfica.....			
" serviço rádio-telegráfico.....			
" serviço rádio-telegráfico de Ferrovias.....			
Rêde telegráfica.....			
Rêde telefônica.....			
Ferrovias	Rodovias		
Bitola larga.....	Federal.....		
" corrente.....	Estadual.....		
" estreita.....	Municipal.....		
Rio e trecho navegável.....			
Porto para grandes embarcações.....			
" " pequenas embarcações.....			
Oceano, lago, lagoa e açude.....			
Aeroporto.....	Linha aérea regular.....		
Campo de pouso.....	Correio Aéreo Nacional.....		
Limites			
Internacional.....	Intermunicipal.....		
Interestadual.....	Interdistrital.....		
Estrada carroçavel.....			
		MUNICÍPIO DE JUCURUTÚ ESTADO DO RIO GRANDE DO NORTE	
		ESC. GRÁFICA 	
		INFORMAÇÕES DO MUNICÍPIO	
População.....		População.....	
Área em K ² 1944-48...		Latitude... S.....	6° 02' 05",7
Densidade.....		Longitude W.G.....	37° 01' 19",6
Ponto culminante.....		Altitude.....	75 m.
ORGANIZADO E EXECUTADO EM MAIO DE 1949 PELO INSTITUTO CARTOGRÁFICO CANABRAVA BARREIROS RUA SENADOR DANTAS, 15-6º ANDAR-TEL. 42-6263-RIO DE JANEIRO			



CONVENÇÕES		CARTOGRAMA dos TRANSPORTES e COMUNICAÇÕES	
CIDADE ●	VILA ○	MUNICÍPIO DE LUIS GOMES	
○	○	ESTADO DO RIO GRANDE DO NORTE	
○	○	ESC. GRÁFICA	
○	○	1:10000	
○	○	INFORMAÇÕES COMPLEMENTARES	
○	○	DO MUNICÍPIO	
○	○	População.....	População.....
○	○	Área em K ² 1944-48...	Latitude..S..... 6° 24' 52",3
○	○	Densidade.....	Longitude W.G..... 38° 23' 24",8
○	○	Ponto culminante.....	Altitude..... 645 m.
○	○	Rodovias	
○	○	Federal.....	
○	○	Estadual.....	
○	○	Municipal.....	
○	○	Rios e trechos navegáveis.....	
○	○	Porto para grandes embarcações.....	
○	○	" " pequenas embarcações.....	
○	○	Oceano, lago, lagoa e açude.....	
○	○	Aeroporto.....	
○	○	Linha aérea regular.....	
○	○	Campo de pouso.....	
○	○	Correio Aéreo Nacional.....	
○	○	Limites	
○	○	Internacional.....	
○	○	Intermunicipal.....	
○	○	Interestadual.....	
○	○	Interdistrital.....	
○	○	Estrada carroçável.....	
ORGANIZADO E EXECUTADO EM MAIO DE 1949 PELO INSTITUTO CARTOGRÁFICO CANABRAVA BARREIROS RUA SENADOR DANTAS, 15-6º ANDAR-TEL. 42-6263-RIO DE JANEIRO			



CONVENÇÕES

CIDADE	●	VILA	○	Povoado	○	Estação	○
Com agência postal.....	●	●	○	○	○	○	○
" agência postal-telegráfica.....	●	●	○	○	○	○	○
" serviço rádio-telegráfico.....	○	○	○	○	○	○	○
" serviço rádio-telegráfico de Ferrovias.....	○	○	○	○	○	○	○
Rêde telegráfica.....	---	---	---	---	---	---	---
Rêde telefônica.....	---	---	---	---	---	---	---
Ferrovias	Rodovias						
Bitola larga.....	==	Federal.....	==				
" corrente.....	==	Estadual.....	==				
" estreita.....	==	Municipal.....	==				
Rio e trecho navegavel.....							
Porto para grandes embarcações.....							
" " pequenas embarcações.....							
Oceano, lago, lagoa e acude.....							
Aeroporto.....							
Campos de pouso.....							
Linha aérea regular...		Limites					
Correio Aéreo Nacional.....							
Internacional.....							
Intermunicipal.....							
Interestadual.....							
Interdistrital.....							
Estrada carroçavel.....							

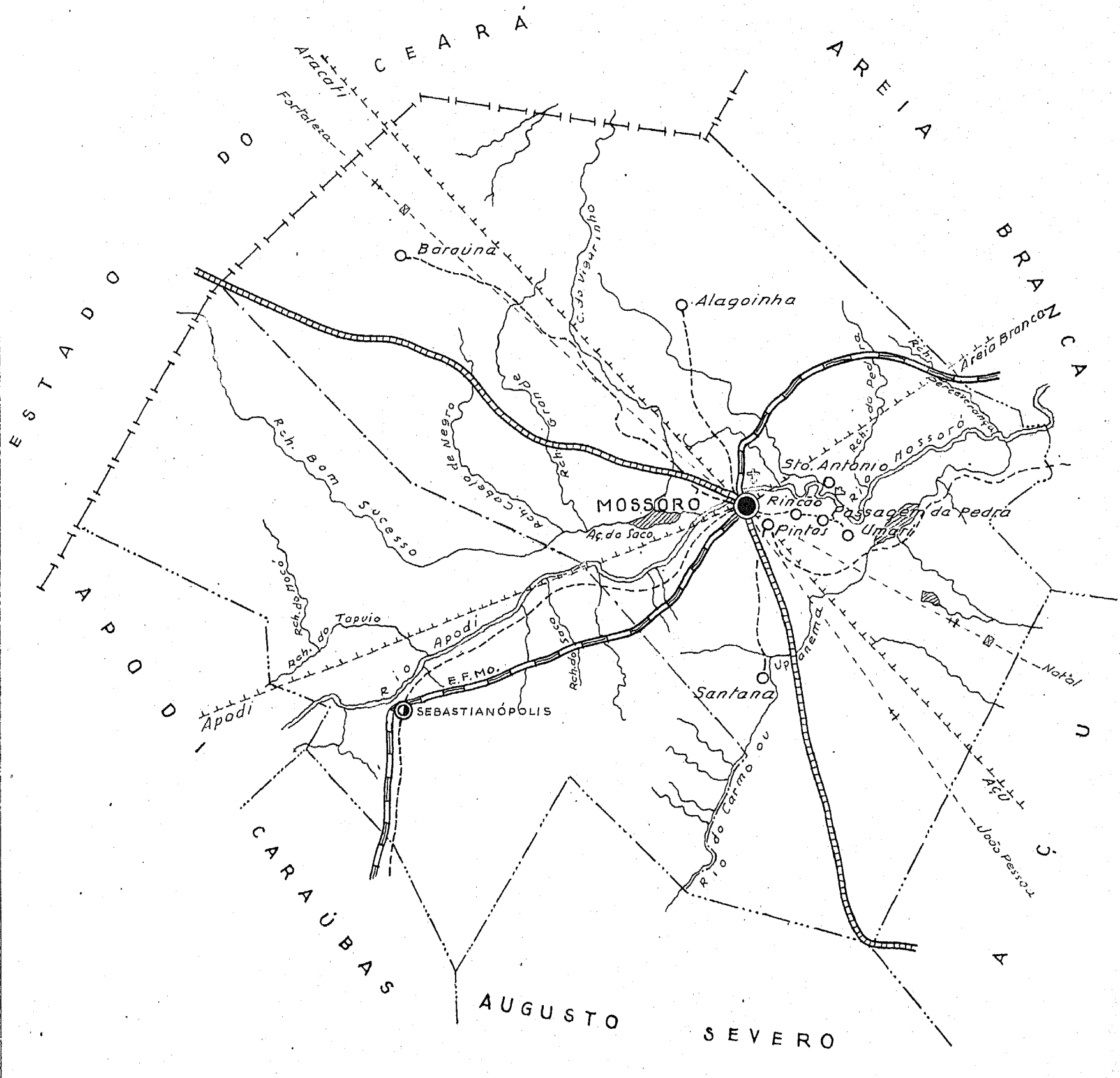
CARTOGRAMA DOS TRANSPORTES E COMUNICAÇÕES

MUNICÍPIO DE MACAÍBA
ESTADO DO RIO GRANDE DO NORTE

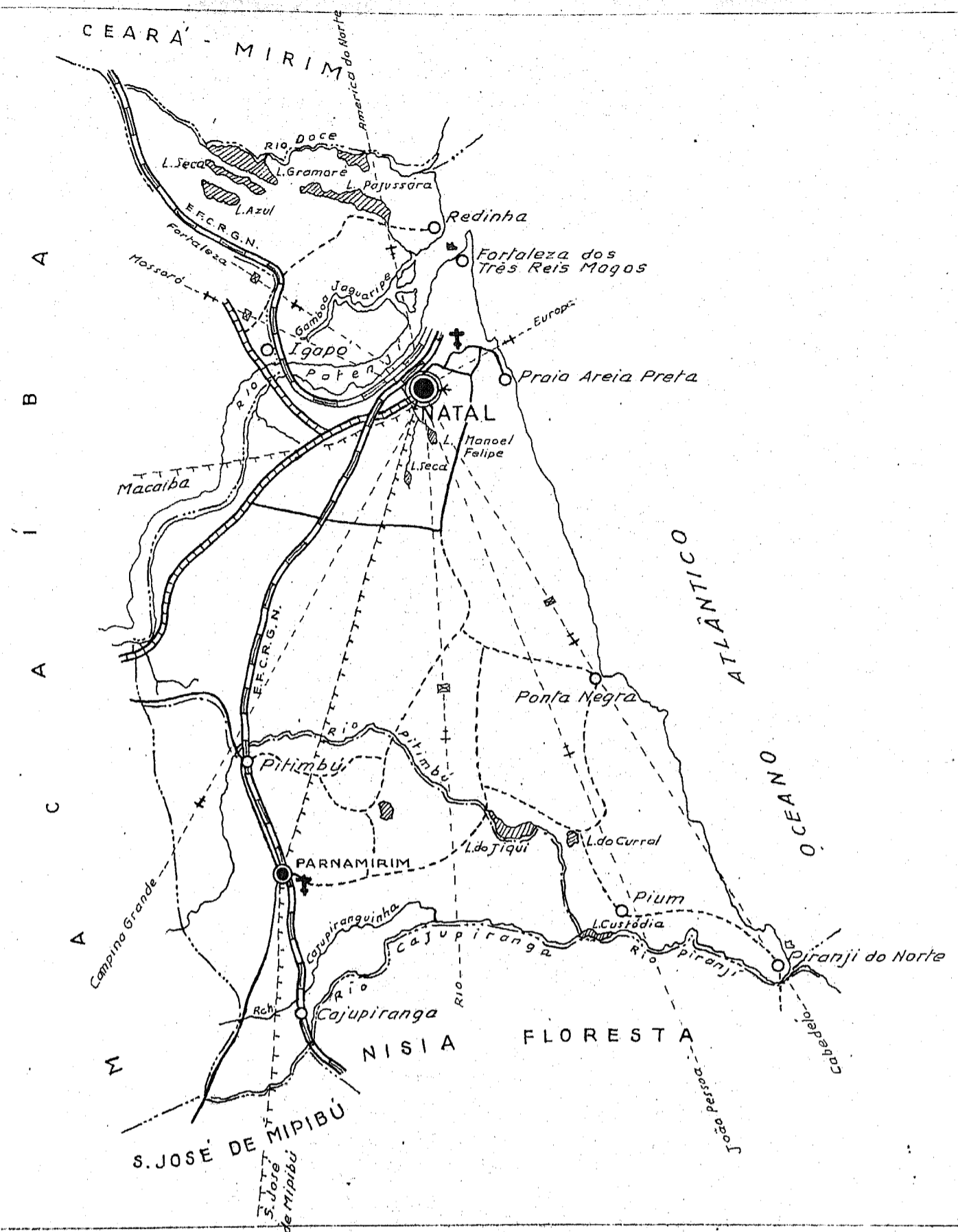


INFORMAÇÕES DO MUNICÍPIO	COMPLEMENTARES DA SEDE MUNICIPAL
População.....	População.....
Área em K ² 1944-48...	Latitude S..... 5° 50' 50"
Densidade.....	Longitude W.G..... 35° 21' 15"
Ponto culminante.....	Altitude..... 90 m

ORGANIZADO E EXECUTADO EM MAIO DE 1949 PELO
INSTITUTO CARTOGRAFICO CANABRAVA BARREIROS
RUA SENADOR DANTAS, 15-6º ANDAR-TEL. 42-6263-RIO DE JANEIRO



<h3>CONVENÇÕES</h3> <p>CIDADE VILA Povoado Estação </p> <p>Com agência postal..... </p> <p>" agência postal-telegráfica..... </p> <p>" serviço rádio-telegráfico..... </p> <p>" serviço rádio-telegráfico de Ferrovias..... </p> <p>Rede telegráfica..... </p> <p>Rede telefônica..... </p> <p>Ferrovias Rodovias</p> <p>Bitola larga..... Federal..... </p> <p>" corrente..... Estadual..... </p> <p>" estreita..... Municipal..... </p> <p>Rio e trecho navegável..... </p> <p>Porto para grandes embarcações..... </p> <p>" " pequenas embarcações..... </p> <p>Oceano, lago, lagoa e açude..... </p> <p>Aeroporto..... Linha aérea regular..... </p> <p>Campo de pouso..... Correio Aéreo Nacional..... </p> <p>Limites</p> <p>Internacional..... Intermunicipal..... </p> <p>Interestadual..... Interdistrital..... </p> <p>Estrada carroçável..... </p>		<h3>CARTOGRAMA DOS TRANSPORTES E COMUNICAÇÕES</h3> <p>MUNICÍPIO DE MOSSORO</p> <p>ESTADO DO RIO GRANDE DO NORTE</p> <p>ESC. GRÁFICA </p> <p>4k</p>	
<h3>INFORMAÇÕES DO MUNICÍPIO</h3> <p>População.....</p> <p>Área em K² 1944-48.....</p> <p>Densidade.....</p> <p>Ponto culminante.....</p>		<h3>COMPLEMENTARES DA SEDE MUNICIPAL</h3> <p>População.....</p> <p>Latitude S..... 5° 11' 30", 7</p> <p>Longitude W.G..... 37° 20' 40", 0</p> <p>Altitude..... 15 m.</p>	
<p>ORGANIZADO E EXECUTADO EM MAIO DE 1949 PELO INSTITUTO CARTOGRAFICO CANABRAVA BARREIROS RUA SENADOR DANTAS, 15-6º ANDAR-TEL. 42-6263-RIO DE JANEIRO</p>			



CONVENÇÕES

CIDADE	●	VILA	○	Povoado	○	Estação	●
Com agência postal	○	agência postal-telegráfica	○	serviço rádio-telegráfico	○	serviço rádio-telegráfico de Ferrovias	○
Rêde telegráfica	---	Rêde telefônica	---	Ferrovias	---	Rodovias	---
Bitola larga	---	corrente	---	estrita	---	Federal	---
	---		---		---	Estadual	---
	---		---		---	Municipal	---
Rio e trecho navegável	---	Porto para grandes embarcações	---	" pequenas embarcações	---	Oceano, lago, lagoa e açude	---
Aeroporto	---	Linha aérea regular	---	Carreio Aéreo Nacional	---	Limites	---
Campanha de pouso	---	Internacional	---	Intermunicipal	---	Interestadual	---
Estrada carroçável	---	Interdistrital	---		---		---

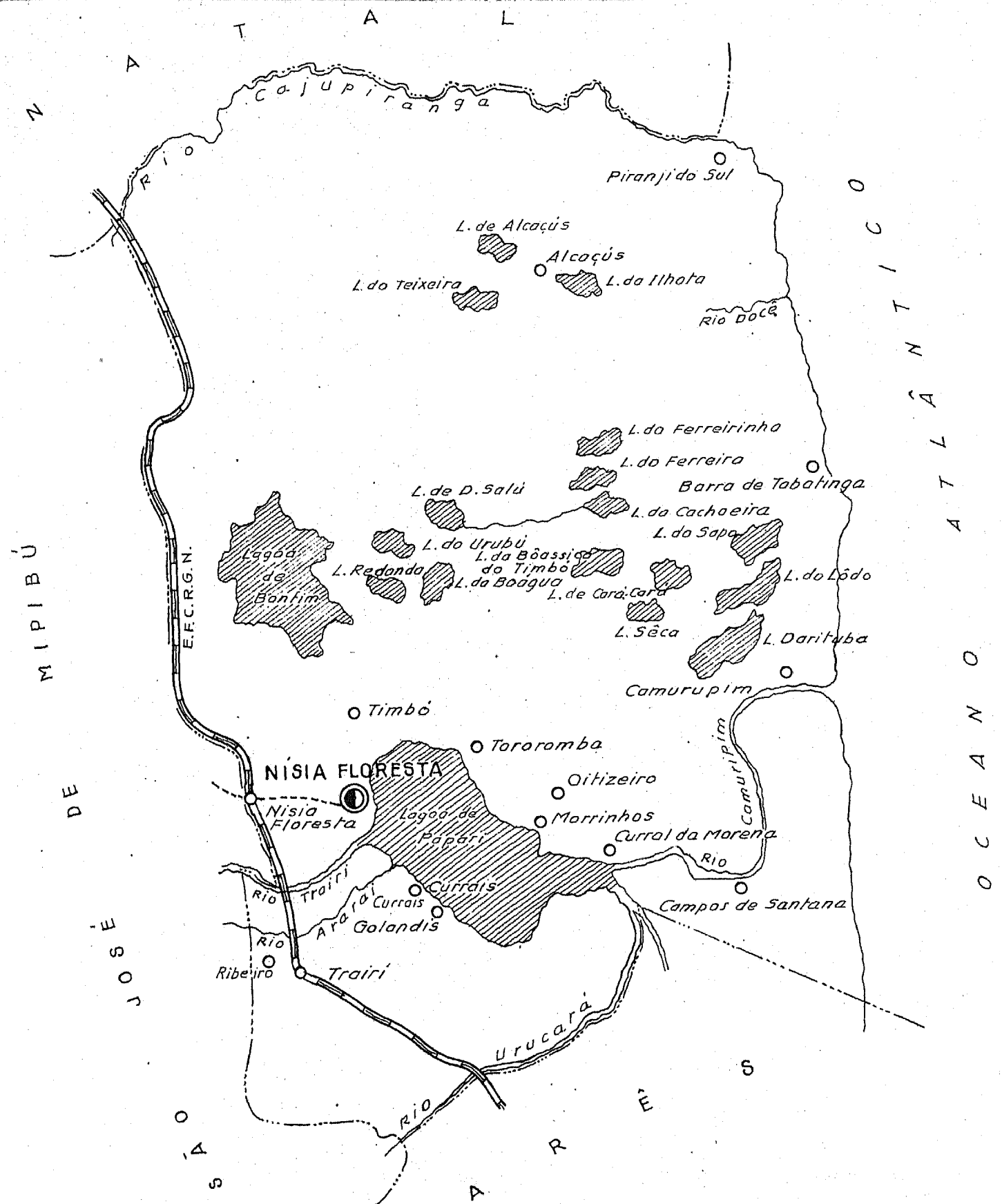
CARTOGRAMA dos TRANSPORTES e COMUNICAÇÕES

MUNICÍPIO DE NATAL
ESTADO DO RIO GRANDE DO NORTE



INFORMAÇÕES DO MUNICÍPIO	COMPLEMENTARES DA SEDE MUNICIPAL
População.....	População.....
Área em K ² 1944-48...	Latitude S..... 5° 45' 45",6
Densidade.....	Longitude W.G..... 35° 12' 03",7
Ponto culminante.....	Altitude..... 3 m.

ORGANIZADO E EXECUTADO EM MAIO DE 1949 PELO
 INSTITUTO CARTOGRÁFICO CANABRAVA BARREIROS
 RUA SENADOR DANTAS, 15-6º ANDAR-TEL. 42-6263-RIO DE JANEIRO




CONVENÇÕES

CIDADE	●	VILA	○	Povoado	○	Estação	○
Com agência postal.....	●		○		○		
" agência postal-telegráfica.....	●		○		○		
" serviço rádio-telegráfico.....	○		○		○		
" serviço rádio-telegráfico de Ferrovias.....	○		○		○		
Rêde telegráfica.....	- - - - -						
Rêde telefônica.....	- - - - -						
Ferrovias	Rodovias						
Bitola larga.....	Federal.....			Estadual.....			
" corrente.....	Municipal.....			Municipal.....			
" estreita.....	Municipal.....						
Rio e trecho navegável.....	- - - - -						
Porto para grandes embarcações.....	- - - - -						
" " pequenas embarcações.....	- - - - -						
Oceano, lago, lagoa e acude.....	- - - - -						
Aeroporto.....	- - - - -						
Campo de pouso.....	- - - - -						
	Linha aérea regular.....						
	Correio Aéreo Nacional.....						
	Limites						
Internacional.....	Intermunicipal.....						
Interestadual.....	Interdistrital.....						
Estrada carroçável.....	- - - - -						

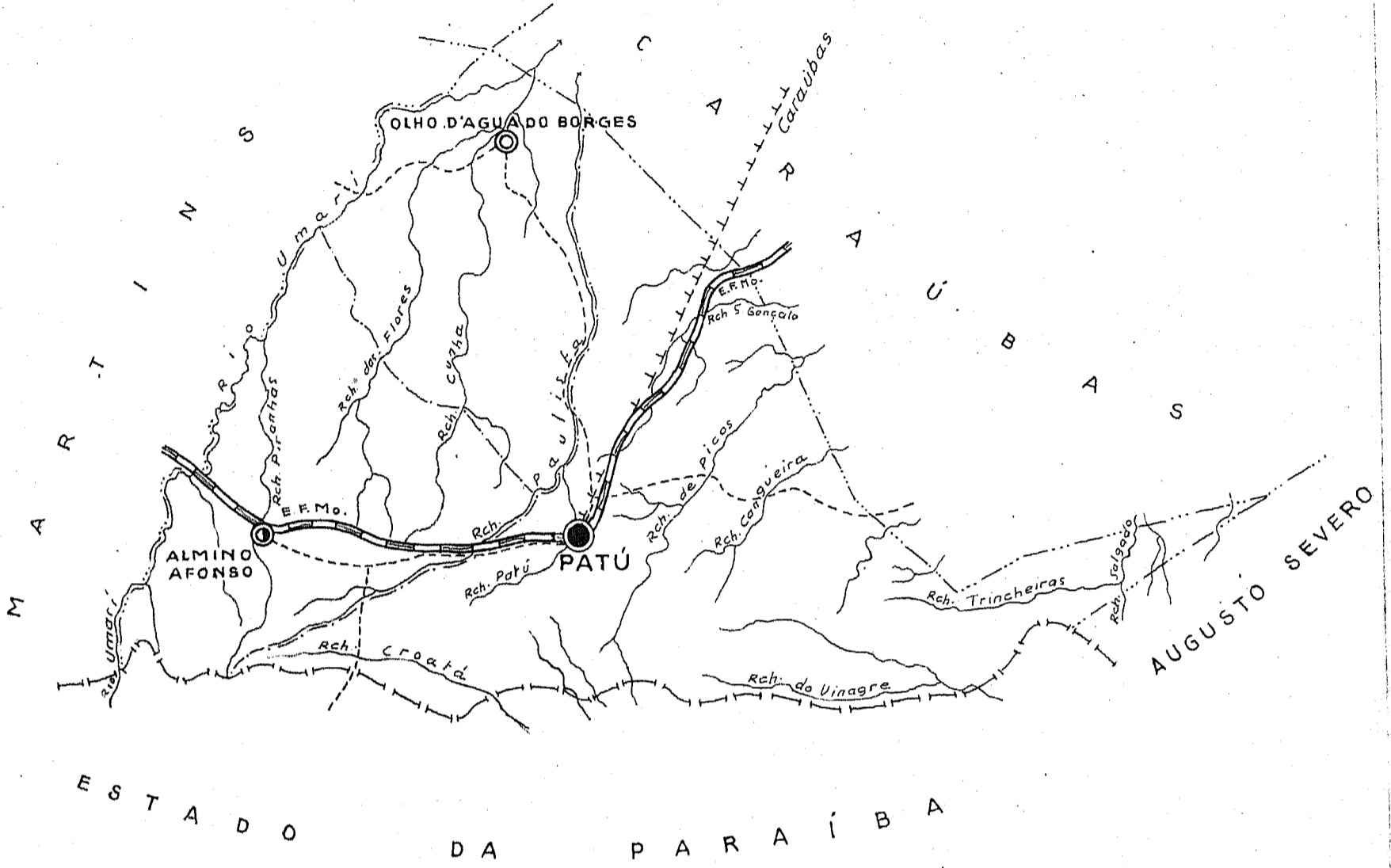
CARTOGRAMA DOS TRANSPORTES E COMUNICAÇÕES

MUNICÍPIO DE NÍSIA FLORESTA
ESTADO DO RIO GRANDE DO NORTE



INFORMAÇÕES DO MUNICÍPIO	COMPLEMENTARES DA SEDE MUNICIPAL
População.....	População.....
Área em K ² 1944-48...	Latitude..... 6° 05' 25",7
Densidade.....	Longitude W.G..... 35° 12' 32",6
Ponto culminante.....	Altitude..... 30 m.

ORGANIZADO E EXECUTADO EM MAIO DE 1949 PELO
INSTITUTO CARTOGRÁFICO CANABRAVA BARREIROS
RUA SENADOR DANTAS, 15-6º ANDAR-TEL. 42-6263-RIO DE JANEIRO




CONVENÇÕES

- CIDADE VILA Povoado Estação
- Com agência postal.....
- " agência postal-telegráfica.....
- " serviço rádio-telegráfico.....
- " serviço rádio-telegráfico de Ferrovias.....
- Rêde telegráfica.....
- Rêde telefônica.....
- Ferrovias Rodovias
- Bitola larga..... Federal.....
- " corrente..... Estadual.....
- " estreita..... Municipal.....
- Rio e trecho navegavel.....
- Porto para grandes embarcações.....
- " " pequenas embarcações.....
- Oceano, lago, lagoa e acude.....
- Aeroporto..... Linha aérea regular.....
- Campo de pouso..... Correio Aéreo Nacional.....
- Limites**
- Internacional..... Intermunicipal.....
- Interestadual..... Interdistrital.....
- Estrada carroçavel.....

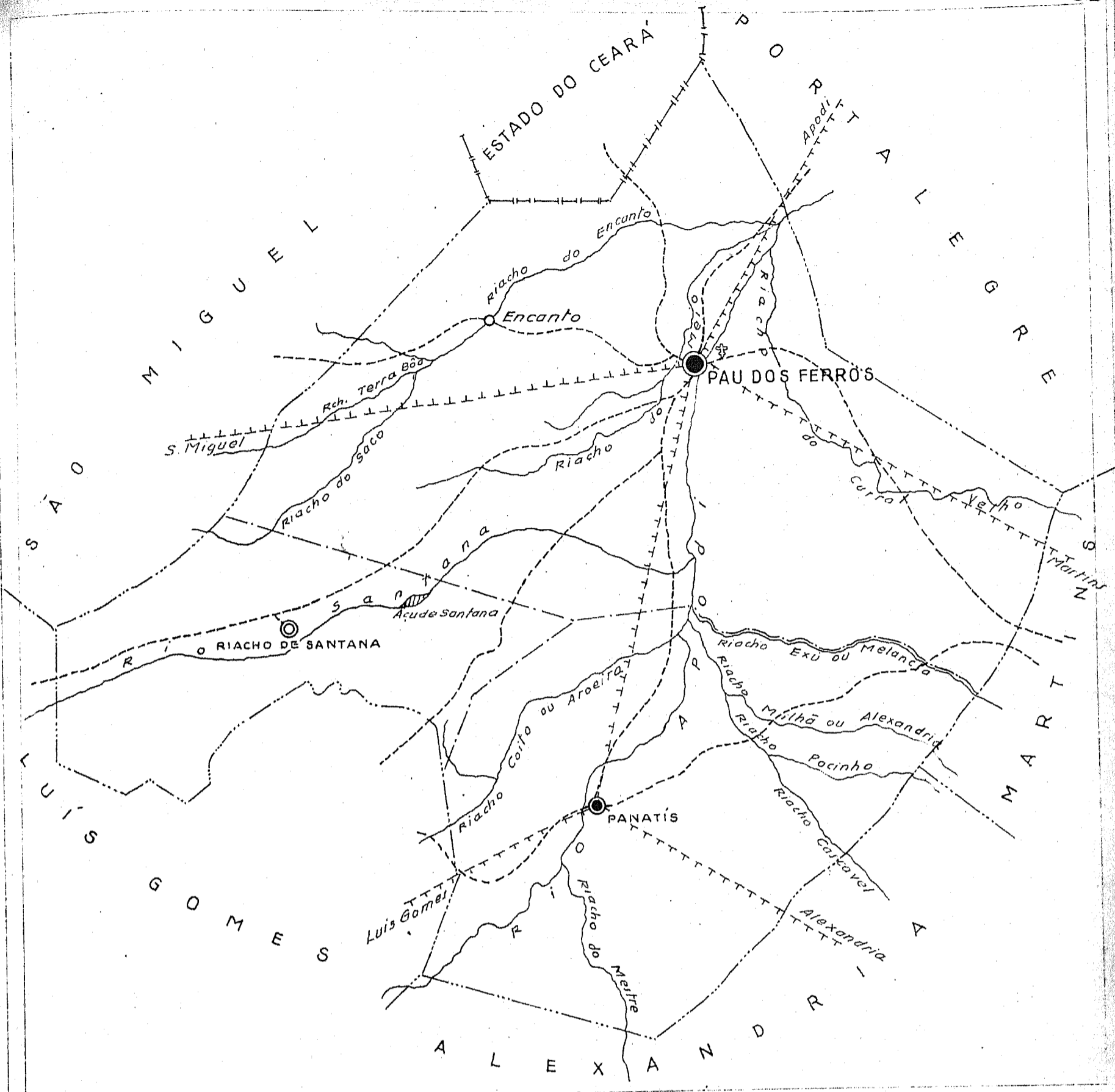
CARTOGRAMA DOS TRANSPORTES E COMUNICAÇÕES

MUNICÍPIO DE PATÚ
ESTADO DO RIO GRANDE DO NORTE



INFORMAÇÕES DO MUNICÍPIO		COMPLEMENTARES DA SEDE MUNICIPAL	
População.....	1	População.....	1
Área em K ² 1944-48..	1	Latitude S.....	1 6° 06' 33",3
Densidade.....	1	Longitude W.G.....	1 37° 38' 16",8
Ponto culminante.....	1	Altitude.....	1 228 m.

ORGANIZADO E EXECUTADO EM MAIO DE 1949 PELO
INSTITUTO CARTOGRÁFICO CANABRAVA BARREIROS
RUA SENADOR DANTAS, 15-6º ANDAR-TEL. 42-6263-RIO DE JANEIRO



CONVENÇÕES

CIDADE	●	VILA	○	Povoado	○	Estação	○
Com agência postal.....	●		○		○		○
" agência postal-telegráfica.....	●		○		○		○
" serviço rádio-telegráfico.....	●		○		○		○
" serviço rádio-telegráfico de Ferrovias.....	●		○		○		○
Rede telegráfica.....	—		—		—		—
Rede telefônica.....	—		—		—		—
Ferrovias		Rodovias					
Bitola larga.....	—	Federal.....	—				
" corrente.....	—	Estadual.....	—				
" estreita.....	—	Municipal.....	—				
Rio e trecho navegavel.....	—						
Porto para grandes embarcações.....	—						
" pequenas embarcações.....	—						
Oceano, lago, lagoa e acude.....	—						
Aeroporto.....	—	Linha aérea regular.....	—				
Campo de pouso.....	—	Correio Aéreo Nacional.....	—				
Limites							
Internacional.....	—	Intermunicipal.....	—				
Interestadual.....	—	Interdistrital.....	—				
Estrada carroçavel.....	—						

CARTOGRAMA DOS TRANSPORTES E COMUNICAÇÕES

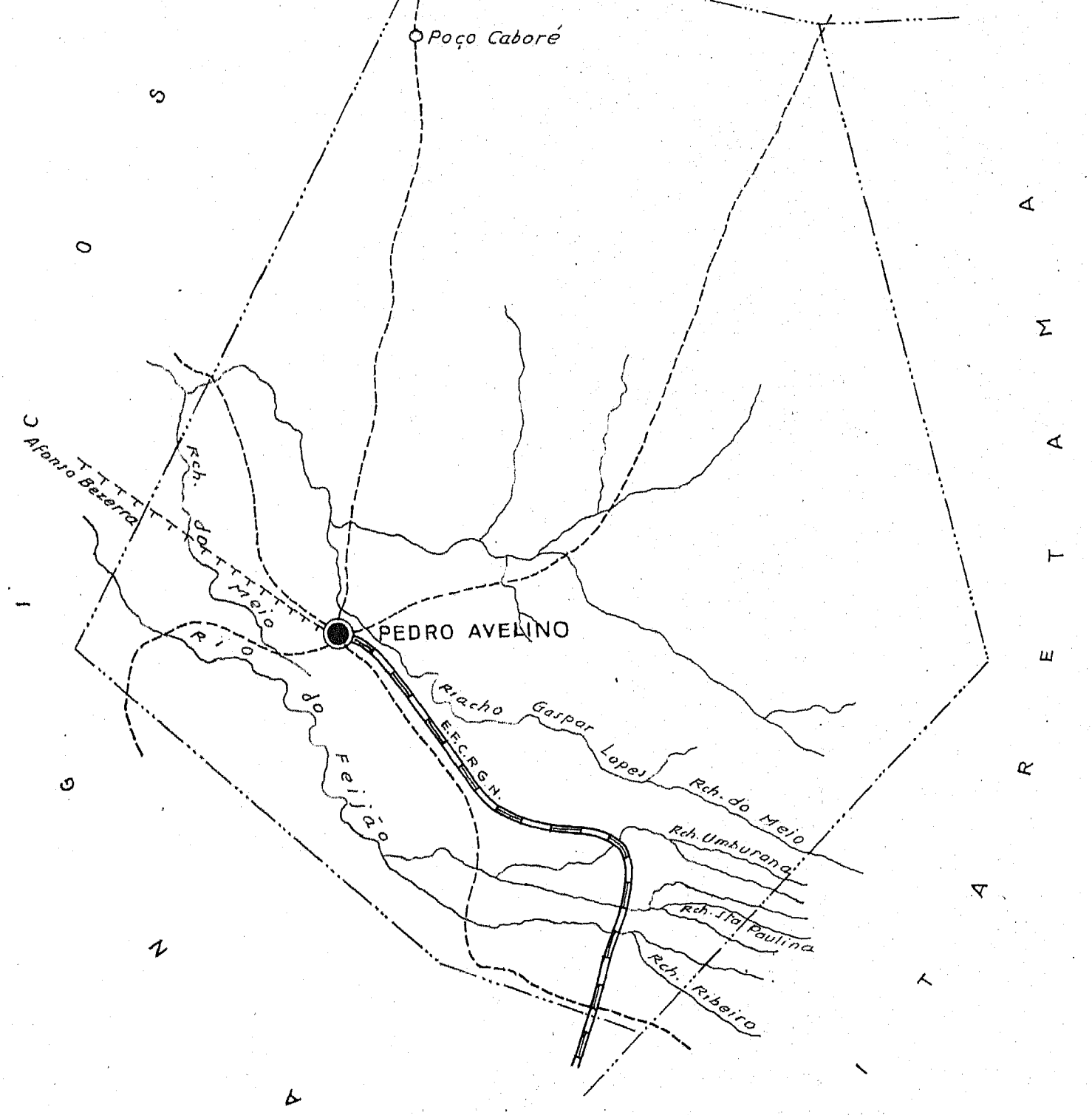
MUNICÍPIO DE PAU DOS FERROS
ESTADO DO RIO GRANDE DO NORTE

ESC. GRÁFICA
2K.

INFORMAÇÕES DO MUNICÍPIO	COMPLEMENTARES DA SEDE MUNICIPAL
População.....	1 População.....
Área em K ² 1944-48...	1 Latitude S..... 6° 06' 44",1
Densidade.....	1 Longitude W.G..... 38° 12' 29",7
Ponto culminante.....	1 Altitude..... 75 m.

ORGANIZADO E EXECUTADO EM MAIO DE 1949 PELO
INSTITUTO CARTOGRÁFICO CANABRAVA BARREIROS
RUA SENADOR DANTAS, 15-6º ANDAR-TEL. 42-6263-RIO DE JANEIRO

M. A. C. A. U.




CONVENÇÕES

- CIDADE VILA Povoado Estação
- Com agência postal.....
- " agência postal-telegráfica.....
- " serviço rádio-telegráfico.....
- " serviço rádio-telegráfico de Ferrovias.....
- Rede telegráfica.....
- Rede telefônica.....
- Ferrovias
- Bitola larga..... Federal.....
- " corrente..... Estadual.....
- " estreita..... Municipal.....
- Rio e trecho navegável.....
- Porto para grandes embarcações.....
- " pequenas embarcações.....
- Oceano, lago, lagoa e açude.....
- Aeroporto..... Linha aérea regular.....
- Campo de pouso..... Correio Aéreo Nacional.....
- Limites
- Internacional..... Intermunicipal.....
- Interestadual..... Interdistrital.....
- Estrada carroçável.....

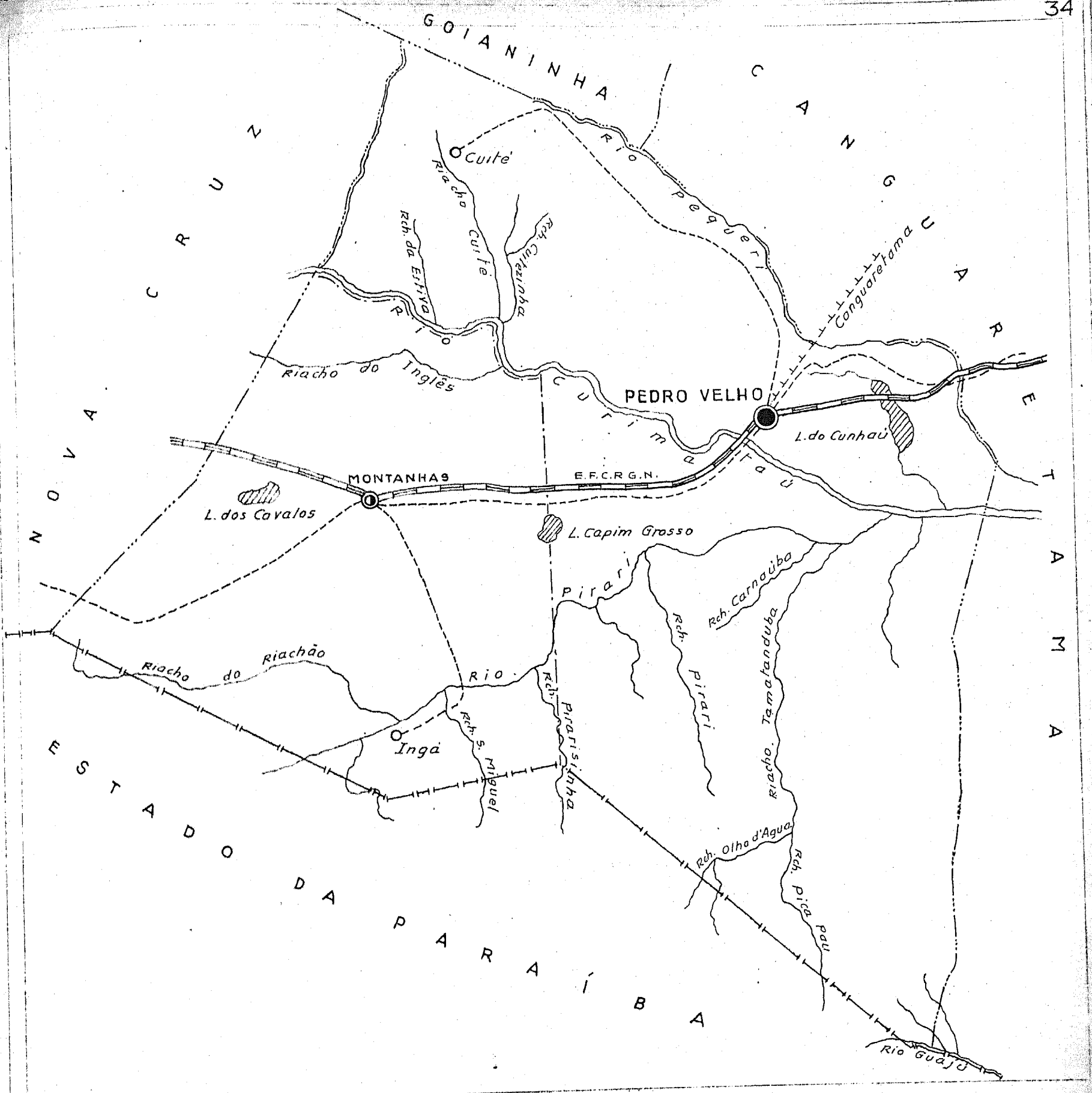
CARTOGRAMA DOS TRANSPORTES E COMUNICAÇÕES

MUNICÍPIO DE PEDRO AVELINO
ESTADO DO RIO GRANDE DO NORTE



INFORMAÇÕES DO MUNICÍPIO	COMPLEMENTARES DA SEDE MUNICIPAL
População.....	População.....
Área em K ² 1944-46...	Latitude.....
Densidade.....	Longitude W.G.....
Ponto culminante.....	Altitude.....

ORGANIZADO E EXECUTADO EM MAIO DE 1949 PELO
INSTITUTO CARTOGRÁFICO CANABRAVA BARREIROS
RUA SENADOR DANTAS, 15-6º ANDAR-TEL. 42-6263-RIO DE JANEIRO




CONVENÇÕES

- CIDADE VILA Povoado Estação
- Com agência postal.....
- " agência postal-telegráfica.....
- " serviço rádio-telegráfico.....
- " serviço rádio-telegráfico de Ferrovias.....
- Rêde telegráfica.....
- Rêde telefônica.....
- Ferrovias Rodovias
- Bitola larga..... Federal.....
- " corrente..... Estadual.....
- " estreita..... Municipal.....
- Rio e trecho navegável.....
- Porto para grandes embarcações.....
- " pequenas embarcações.....
- Oceano, lago, lagoa e acude.....
- Aeroporto..... Linha aérea regular.....
- Campo de pouso..... Correio Aéreo Nacional.....
- Limites
- Internacional..... Intermunicipal.....
- Interestadual..... Interdistrital.....
- Estrada carroçável.....

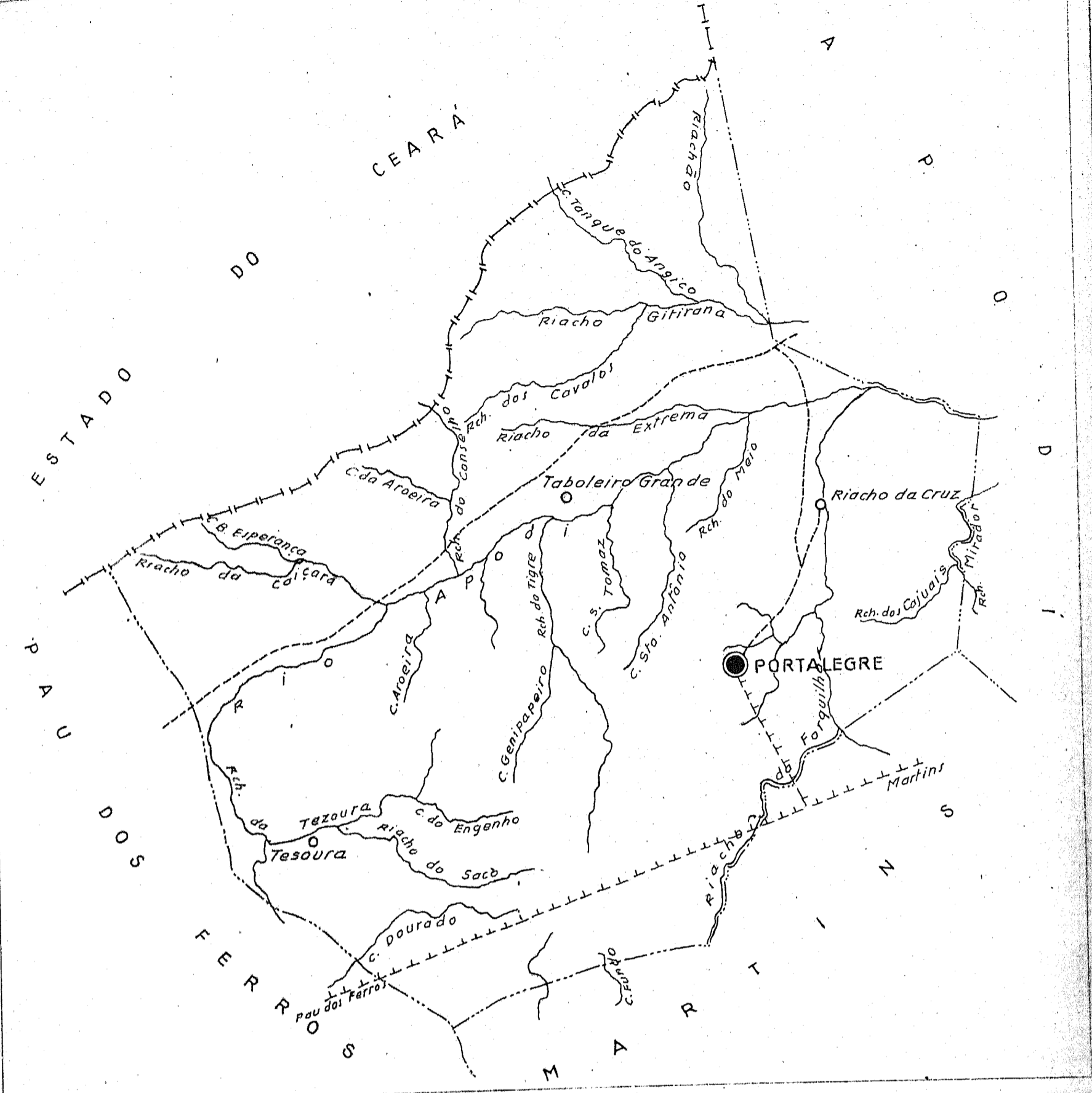
CARTOGRAMA dos TRANSPORTES E COMUNICAÇÕES

MUNICÍPIO DE PEDRO VELHO
ESTADO DO RIO GRANDE DO NORTE



INFORMAÇÕES DO MUNICÍPIO	COMPLEMENTARES DA SEDE MUNICIPAL
População.....	População.....
Área em K ² 1944-48...	Latitude S..... 6° 28' 00"
Densidade.....	Longitude W.G..... 35° 13' 10"
Ponto culminante.....	Altitude..... 30 m.

ORGANIZADO E EXECUTADO EM MAIO DE 1949 PELO
INSTITUTO CARTOGRAFICO CANABRAVA BARREIROS
RUA SENADOR DANTAS, 15-6º ANDAR-TEL. 42-6263-RIO DE JANEIRO



CONVENÇÕES

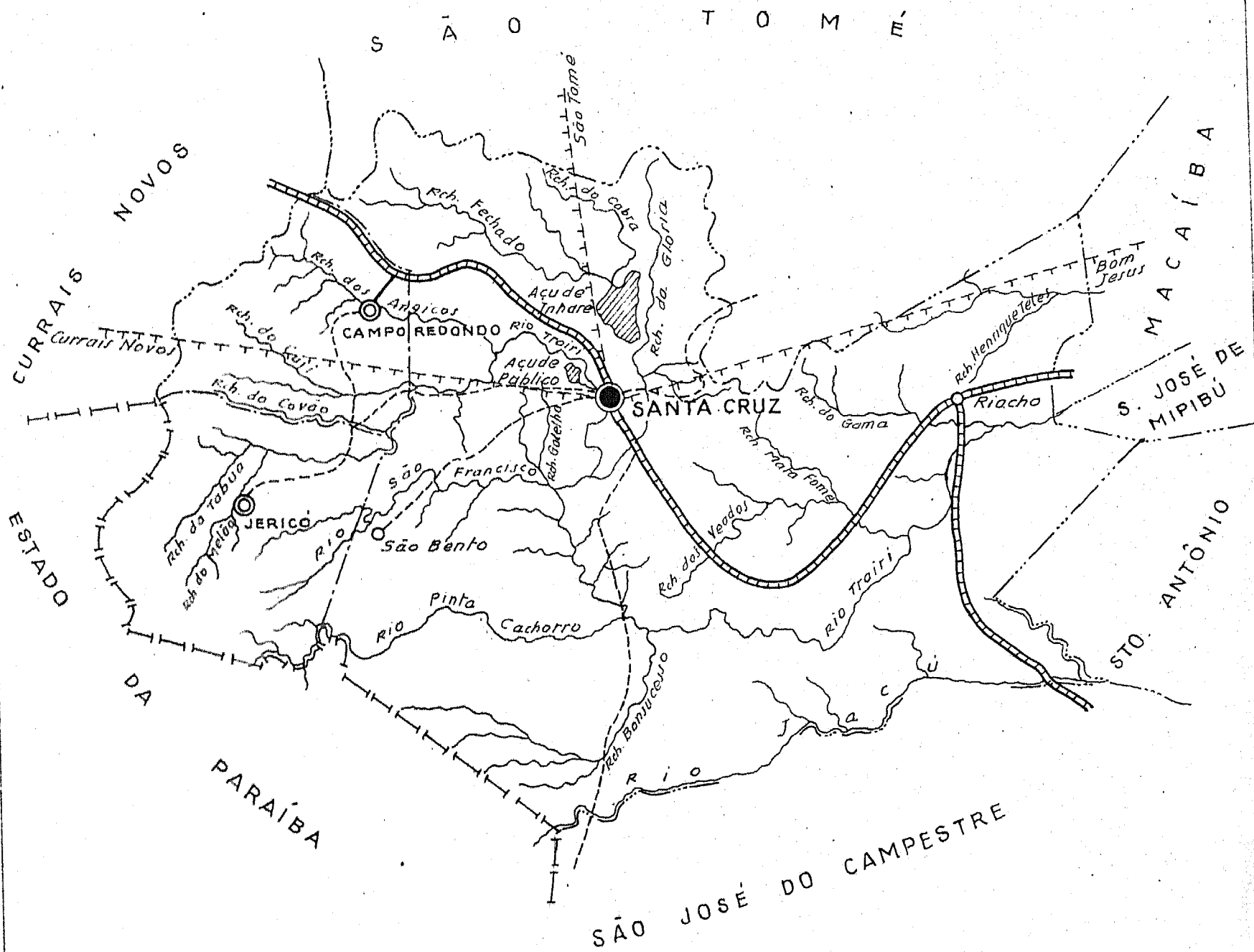
- CIDADE VILA Povoado Estação
- Com agência postal.....
- " agência postal-telegráfica.....
- " serviço rádio-telegráfico.....
- " serviço rádio-telegráfico de Ferrovias.....
- Rêde telegráfica.....
- Rêde telefônica.....
- Ferrovias Rodovias
- Bitola larga.... Federal.....
- " corrente.... Estadual.....
- " estreita.... Municipal.....
- Rio e trecho navegável.....
- Porto para grandes embarcações.....
- " " pequenas embarcações.....
- Oceano, lago, lagoa e acude.....
- Aeroporto..... Linha aérea regular....
- Campo de pouso..... Correio Aéreo Nacional.....
- Limites
- Internacional..... Intermunicipal.....
- Interestadual..... Interdistrital.....
- Estrada carroçavel.....

CARTOGRAMA DOS TRANSPORTES E COMUNICAÇÕES
 MUNICÍPIO DE PORTALEGRE
 ESTADO DO RIO GRANDE DO NORTE



INFORMAÇÕES DO MUNICÍPIO	COMPLEMENTARES DA SEDE MUNICIPAL
População.....	População.....
Área em K ² 1944-48...	Latitude S..... 6° 01' 30"
Densidade.....	Longitude W.G..... 37° 59' 00"
Ponto culminante.....	Altitude..... 550 m.

ORGANIZADO E EXECUTADO EM MAIO DE 1949 PELO
 INSTITUTO CARTOGRÁFICO CANABRAVA BARREIROS
 RUA SENADOR DANTAS, 15-6º ANDAR-TEL. 42-6263-RIO DE JANEIRO



CONVENÇÕES

CIDADE	●	VILA	○	Povoado	○	Estação	○
Com agência postal.....	●		○		○		
" agência postal-telegráfica.....	●		○		○		
" serviço rádio-telegráfico.....	●		○		○		
" serviço rádio-telegráfico de ferrovias.....	●		○		○		
Rede telegráfica.....	—+—+—+—+—+—						
Rede telefônica.....	—•—•—•—•—•—						
Ferrovias		Rodovias					
Bitola larga.....	—+—+—+—+—+—	Federal.....	—+—+—+—+—+—				
" corrente.....	—+—+—+—+—+—	Estadual.....	—+—+—+—+—+—				
" estreita.....	—+—+—+—+—+—	Municipal.....	—+—+—+—+—+—				
Rio e trecho navegável.....	—~—~—~—~—~						
Porto para grandes embarcações.....	—~—~—~—~~						
" pequenas embarcações.....	—~—~—~—~~						
Oceano, lago, lagoa e acude.....	—~—~—~—~~						
Aeroporto.....	—~—~—~—~~	Linha aérea regular.....	—~—~—~—~~				
Campo de pouso.....	—~—~—~—~~	Correio Aéreo Nacional.....	—~—~—~—~~				
Limites							
Internacional.....	—~—~—~—~~	Intermunicipal.....	—~—~—~—~~				
Interestadual.....	—~—~—~—~~	Interdistrital.....	—~—~—~—~~				
Estrada carroçável.....	—~—~—~—~~						

CARTOGRAMA DOS TRANSPORTES E COMUNICAÇÕES

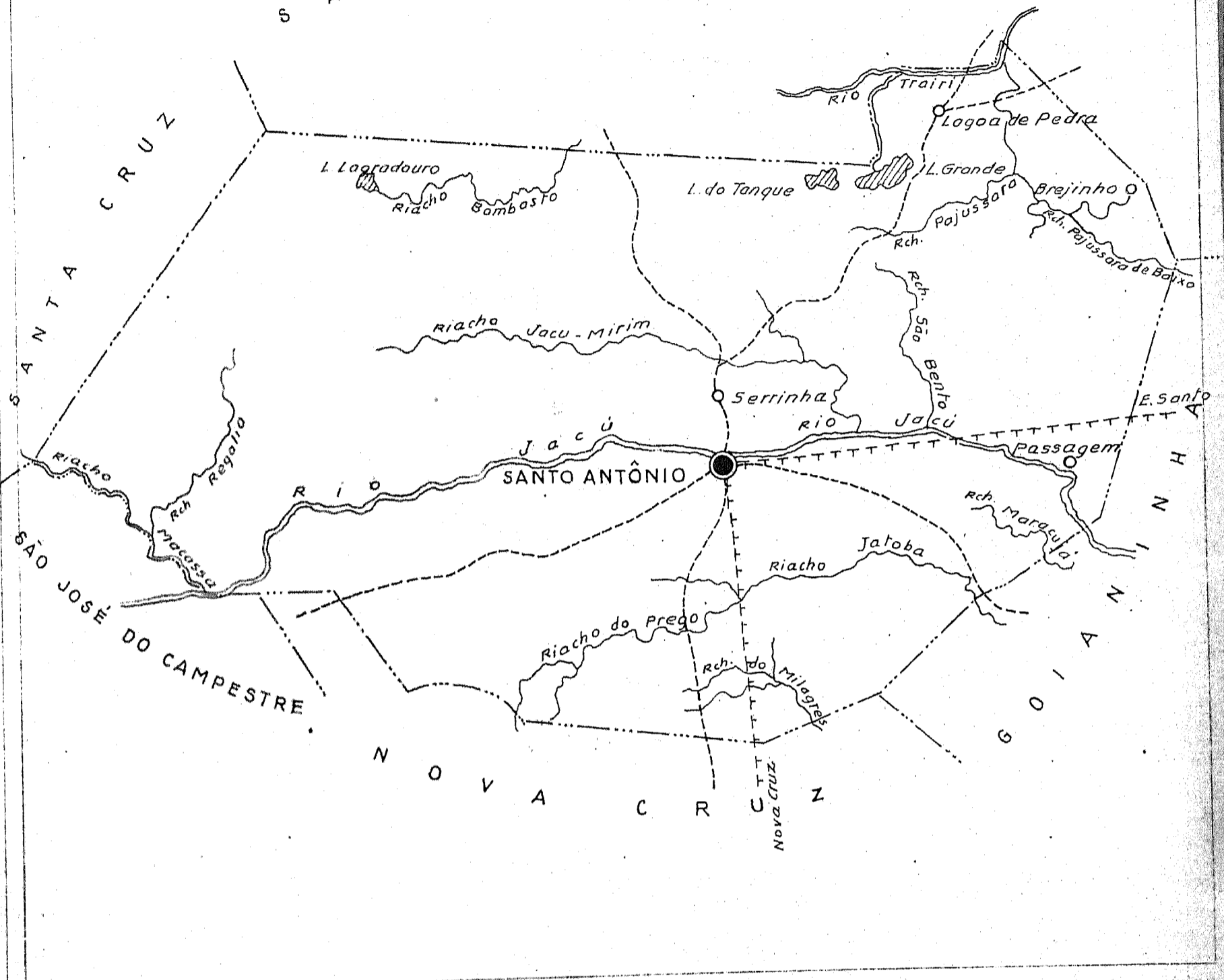
MUNICÍPIO DE SANTA CRUZ
ESTADO DO RIO GRANDE DO NORTE

ESC. GRÁFICA
1:40.000

INFORMAÇÕES DO MUNICÍPIO	COMPLEMENTARES DA SEDE MUNICIPAL
População.....	1 População.....
Área em K ² 1944-48.....	2 Latitude S..... 6° 13' 52", 9
Densidade.....	3 Longitude W.G..... 36° 01' 11", 9
Ponto culminante.....	4 Altitude..... 240 m.

ORGANIZADO E EXECUTADO EM MAIO DE 1949 PELO
INSTITUTO CARTOGRÁFICO CANABRAVA BARREIROS
RUA SENADOR DANTAS, 15-6º ANDAR-TEL. 42-6263-RIO DE JANEIRO

JOSÉ DE MIPIBÚ



CONVENÇÕES

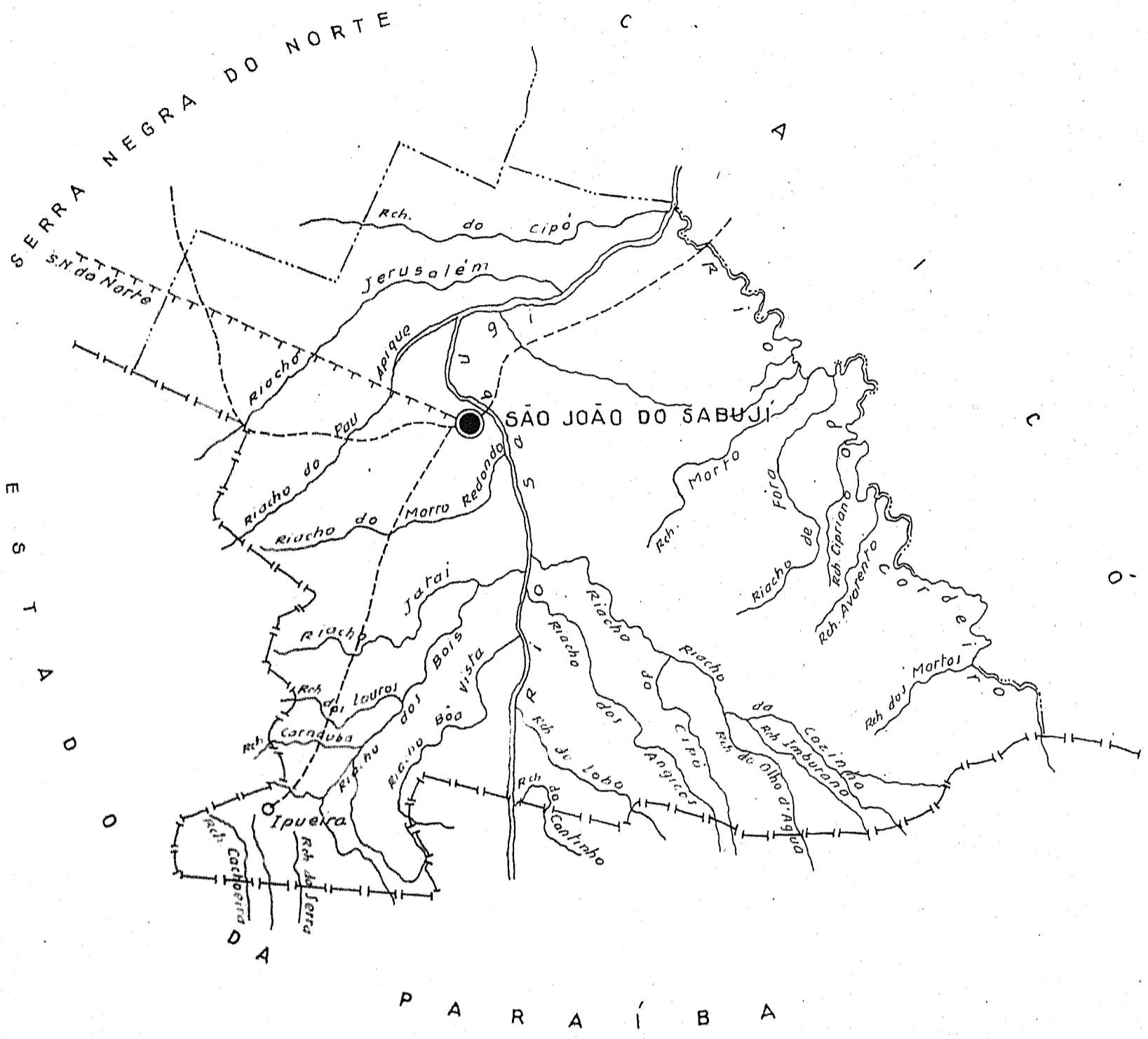
- | | | | | | | | |
|---|-----------------------------|------|---|---------------|---|---------|---|
| CIDADE | ● | VILA | ○ | Povoado | ○ | Estação | ○ |
| Com agência postal..... | ● | | | | | | |
| " agência postal-telegráfica..... | ● | ○ | ○ | ○ | ○ | ○ | ○ |
| " serviço rádio-telegráfico..... | ○ | ○ | ○ | ○ | ○ | ○ | ○ |
| " serviço rádio-telegráfico de Ferrovias..... | ○ | ○ | ○ | ○ | ○ | ○ | ○ |
| Rede telegráfica..... | ----- | | | | | | |
| Rede telefônica..... | ----- | | | | | | |
| Ferrovias | Rodovias | | | | | | |
| Bitola larga..... | Federal..... | | | Estadual..... | | | |
| " corrente..... | Municipal..... | | | | | | |
| " estreita..... | | | | | | | |
| Rio e trecho navegável..... | | | | | | | |
| Porto para grandes embarcações..... | | | | | | | |
| " pequenas embarcações..... | | | | | | | |
| Oceano, lago, lagoa e acude..... | | | | | | | |
| Aeroporto..... | Linha aérea regular..... | | | | | | |
| Campo de pouso..... | Correio Aéreo Nacional..... | | | | | | |
| Limites | | | | | | | |
| Internacional..... | Intermunicipal..... | | | | | | |
| Interestadual..... | Interdistrital..... | | | | | | |
| Estrada carroçável..... | | | | | | | |

CARTOGRAMA DOS TRANSPORTES E COMUNICAÇÕES
MUNICÍPIO DE SANTO ANTÔNIO
ESTADO DO RIO GRANDE DO NORTE

ESC. GRÁFICA

INFORMAÇÕES DO MUNICÍPIO	COMPLEMENTARES DA SEDE MUNICIPAL
População.....	População.....
Área em K ² 1944-48...	Latitude S..... 6° 18' 55"
Densidade.....	Longitude W.G..... 35° 28' 40"
Ponto culminante.....	Altitude..... 90 m.

ORGANIZADO E EXECUTADO EM MAIO DE 1949 PELO
INSTITUTO CARTOGRÁFICO CANABRAVA BARREIROS
RUA SENADOR DANTAS, 15-GRANDAR-TEL. 42-6263-RIO DE JANEIRO



CONVENÇÕES

CIDADE	●	VILA	○	Povoado	○	Estação	○
Com agência postal.....	●						
" agência postal-telegráfica.....	●						
" serviço rádio-telegráfico.....	○						
" serviço rádio-telegráfico de Ferrovias.....	○						
Rede telegráfica.....	+						
Rede telefônica.....	—						
Ferrovias		Rodovias					
Bitola larga.....	—	Federal.....	—				
" corrente.....	—	Estadual.....	—				
" estreita.....	—	Municipal.....	—				
Rio e trecho navegável.....	—						
Porto para grandes embarcações.....	—						
" " pequenas embarcações.....	—						
Oceano, lago, lagoa e acude.....	—						
Aeroporto.....	—	Linha aérea regular....	—				
Campo de pouso.....	—	Correio Aéreo Nacional.....	—				
Limites							
Internacional.....	—	Intermunicipal.....	—				
Interestadual.....	—	Interdistrital.....	—				
Estrada carroçável.....	—						

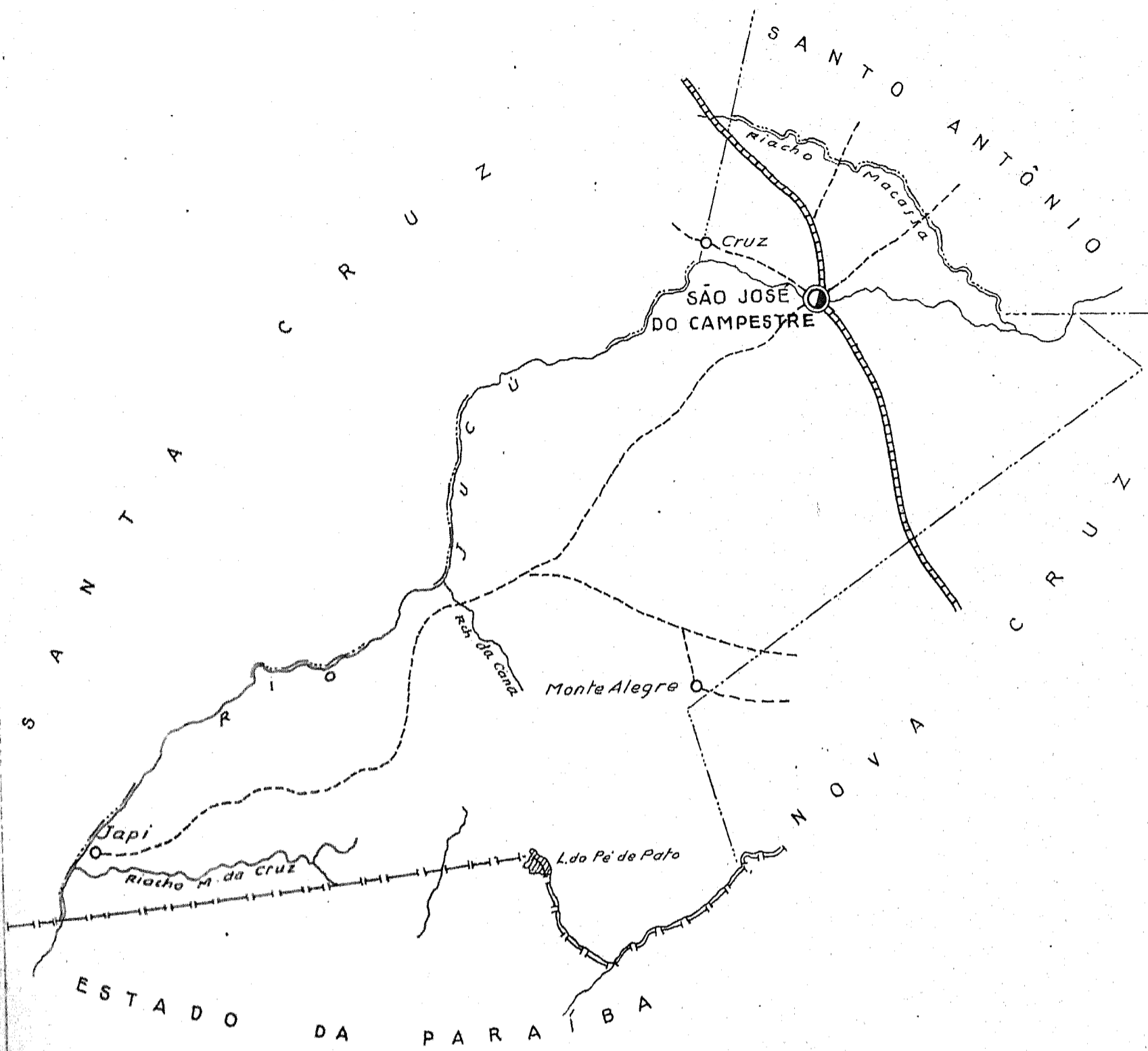
CARTOGRAMA DOS TRANSPORTES E COMUNICAÇÕES

MUNICÍPIO DE SÃO JOÃO DO SABUJÍ
ESTADO DO RIO GRANDE DO NORTE

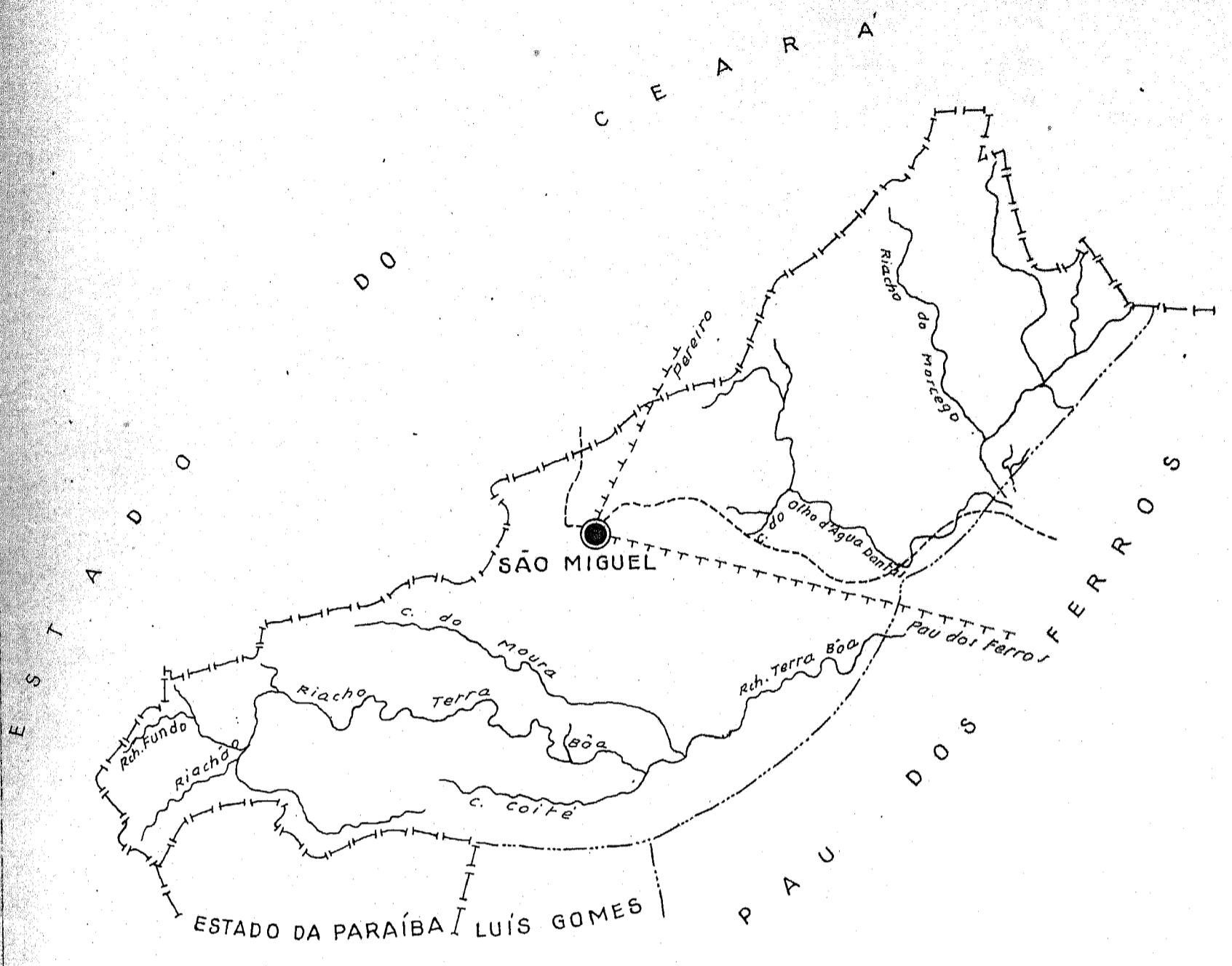
ESC. GRÁFICA
3K

INFORMAÇÕES DO MUNICÍPIO	COMPLEMENTARES DA SEDE MUNICIPAL
População.....	População.....
Área em K ² 1944-48...	Latitude.....
Densidade.....	Longitude W.G.....
Ponto culminante.....	Altitude.....

ORGANIZADO E EXECUTADO EM MAIO DE 1949 PELO
INSTITUTO CARTOGRÁFICO CANABRAVA BARREIROS
RUA SENADOR DANTAS, 15-6º ANDAR-TEL. 42-6263-RIO DE JANEIRO



CONVENÇÕES		CARTOGRAMA DOS TRANSPORTES E COMUNICAÇÕES	
CIDADE	VILA	Povoado	Estação
Com agência postal.....			
" agência postal-telegráfica.....			
" serviço rádio-telegráfico.....			
" serviço rádio-telegráfico de Ferrovias.....			
Rede telegráfica.....			
Rede telefônica.....			
Ferrovias	Rodovias		
Bitola larga.....	Federal.....		
" corrente.....	Estadual.....		
" estreita.....	Municipal.....		
Rio e trecho navegável.....			
Porto para grandes embarcações.....			
" " pequenas embarcações.....			
Oceano, lago, lagoa e acude.....			
Aeroporto.....	Linha aérea regular.....		
Campo de pouso.....	Correio Aéreo Nacional.....		
Limites			
Internacional.....	Intermunicipal.....		
Interestadual.....	Interdistrital.....		
Estrada carroçável.....			
		INFORMAÇÕES DO MUNICÍPIO População..... Área em Km ² 1944-48... Densidade..... Ponto culminante.....	COMPLEMENTARES DA SEDE MUNICIPAL População..... Latitude..... Longitude W.G..... Altitude.....
ESC. GRÁFICA 			
ORGANIZADO E EXECUTADO EM MAIO DE 1949 PELO INSTITUTO CARTOGRÁFICO CANABRAVA BARREIROS RUA SENADOR DANTAS, 15-6º ANDAR-TEL. 42-6263-RIO DE JANEIRO			



CONVENÇÕES

CIDADE	●	VILA	○	Povoado	○	Estação	■
Com agência postal.....	●	○	○	○	○	○	○
" agência postal-telegráfica.....	●	○	○	○	○	○	○
" serviço rádio-telegráfico.....	○	○	○	○	○	○	○
" serviço rádio-telegráfico de Ferrovias.....	○	○	○	○	○	○	○
Rêde telegráfica.....	-----						
Rêde telefônica.....	-----						
Ferrovias	-----						
Rodovias	-----						
Bitola larga.....	-----						
" corrente.....	-----						
" estreita.....	-----						
Rio e trecho navegavel.....	-----						
Pôrto para grandes embarcações.....	-----						
" " pequenas embarcações.....	-----						
Oceano, lago, lagoa e açude.....	-----						
Aeroporto.....	-----						
Campano de pouso.....	-----						
Linha aérea regular.....	-----						
Correio Céreo Nacional.....	-----						
Limites							
Internacional.....	-----						
Intermunicipal.....	-----						
Interestadual.....	-----						
Interdistrital.....	-----						
Estrada carroçavel.....	-----						

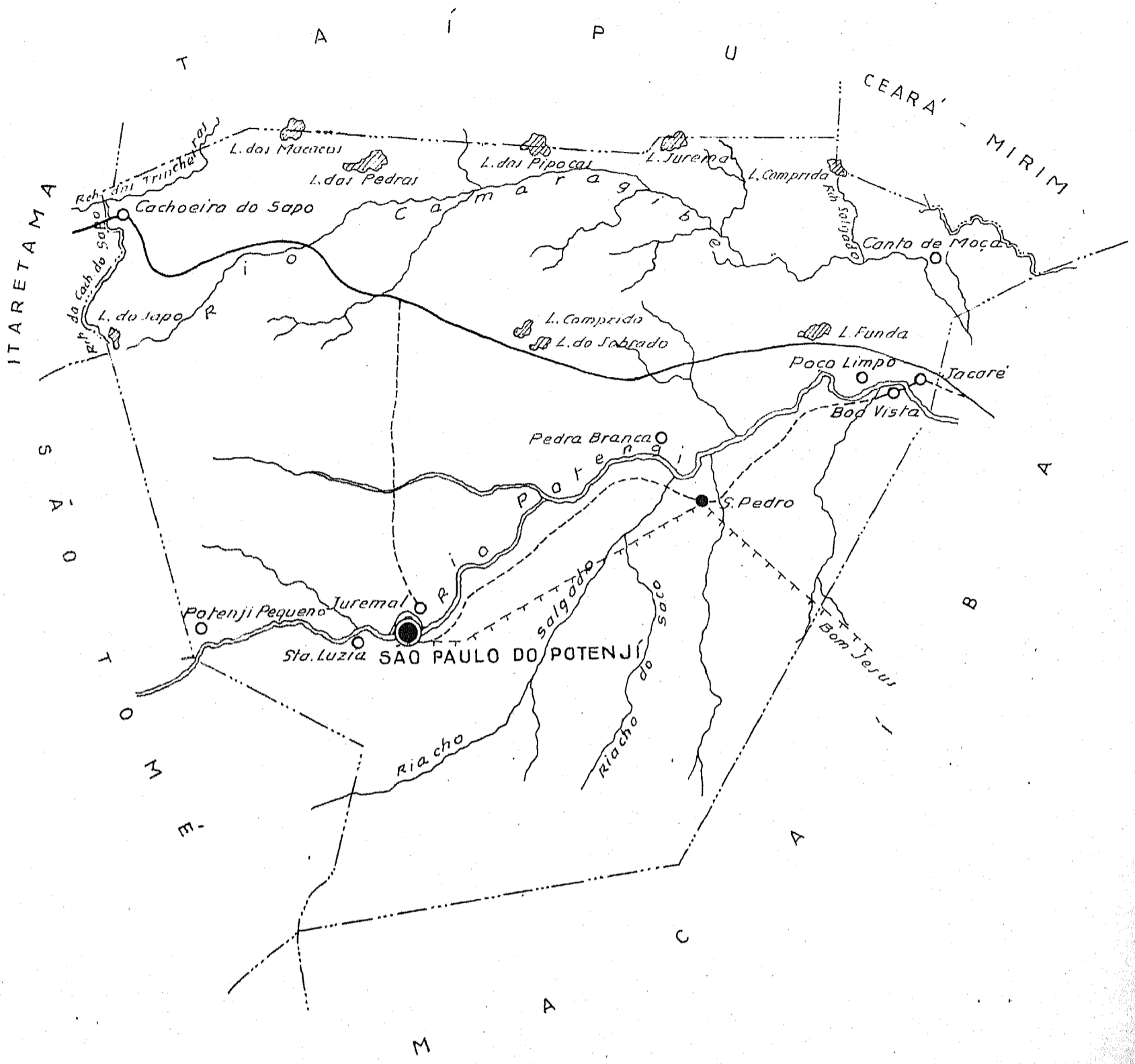
CARTOGRAMA DOS TRANSPORTES E COMUNICAÇÕES

MUNICÍPIO DE SÃO MIGUEL
ESTADO DO RIO GRANDE DO NORTE

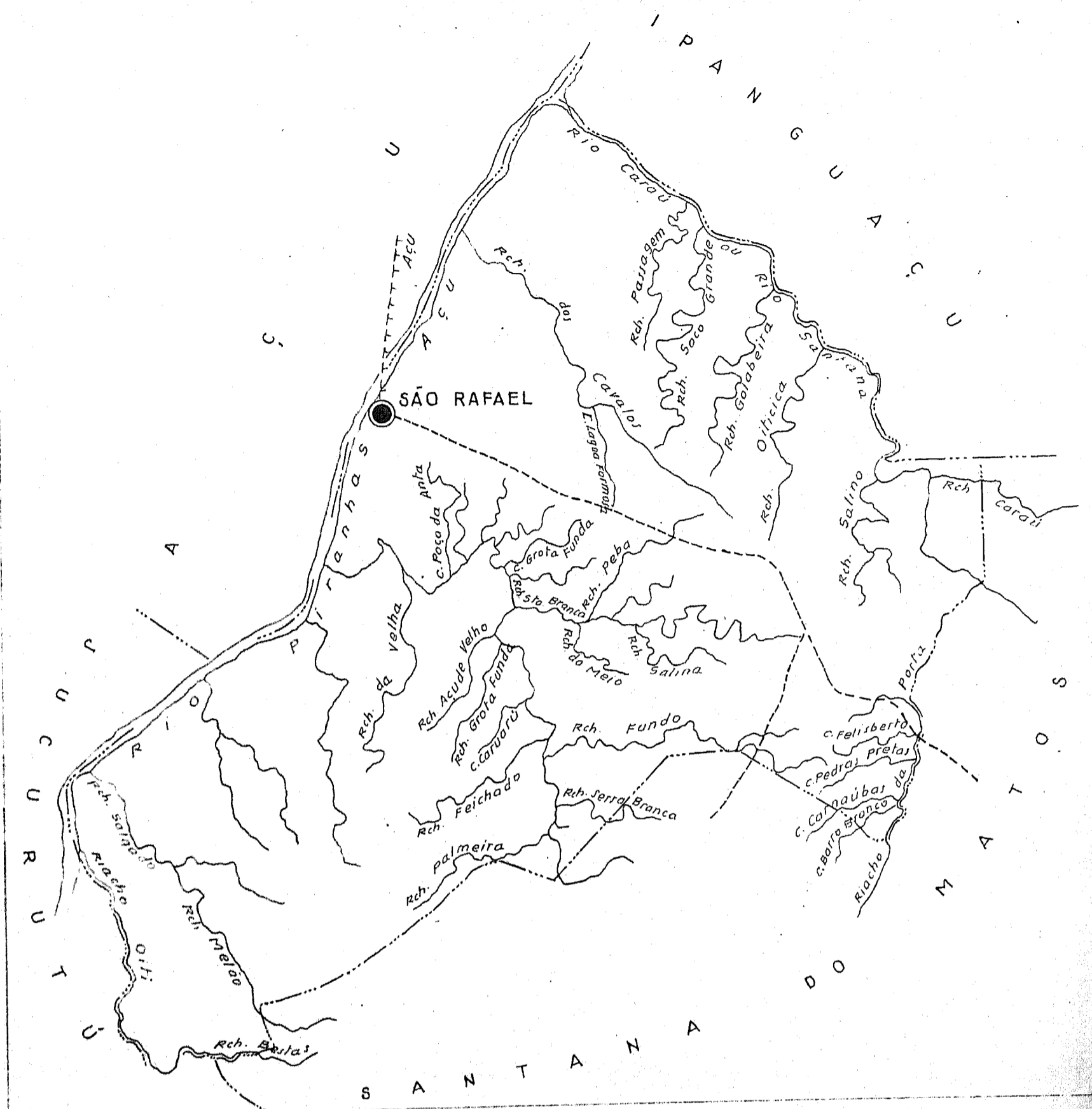
ESC. GRÁFICA
4^h

INFORMAÇÕES DO MUNICÍPIO	COMPLEMENTARES DA SEDE MUNICIPAL
População.....	População.....
Área em K ² 1944-48.....	Latitude S..... 6° 12' 52",1
Densidade.....	Longitude W.G..... 38° 30' 00",1
Ponto culminante.....	Altitude..... 440

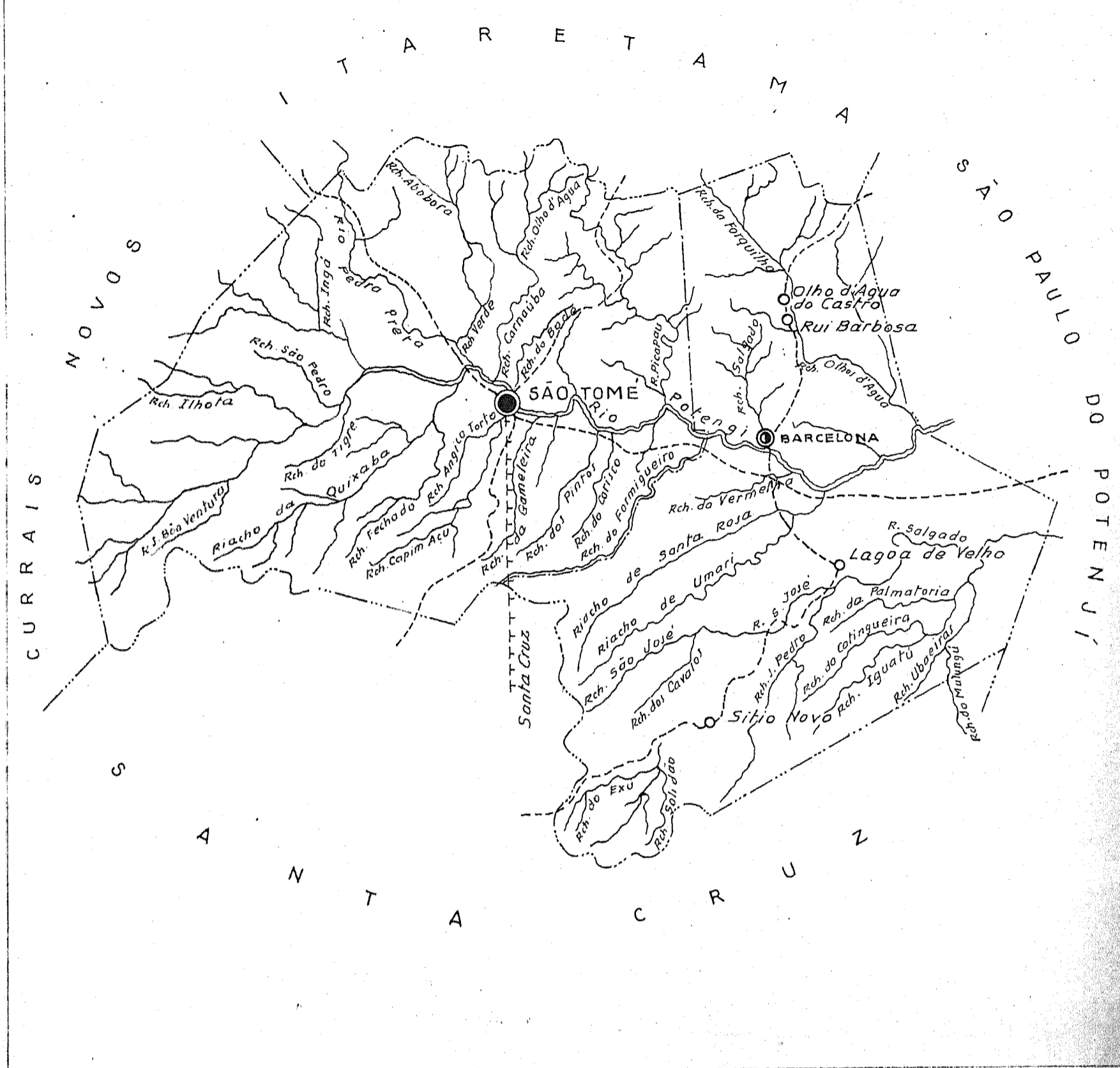
ORGANIZADO E EXECUTADO EM MAIO DE 1949 PELO
INSTITUTO CARTOGRÁFICO CANABRAVA BARREIROS
RUA SENADOR DANTAS, 15-6º ANDAR-TEL. 42-6263-RIO DE JANEIRO



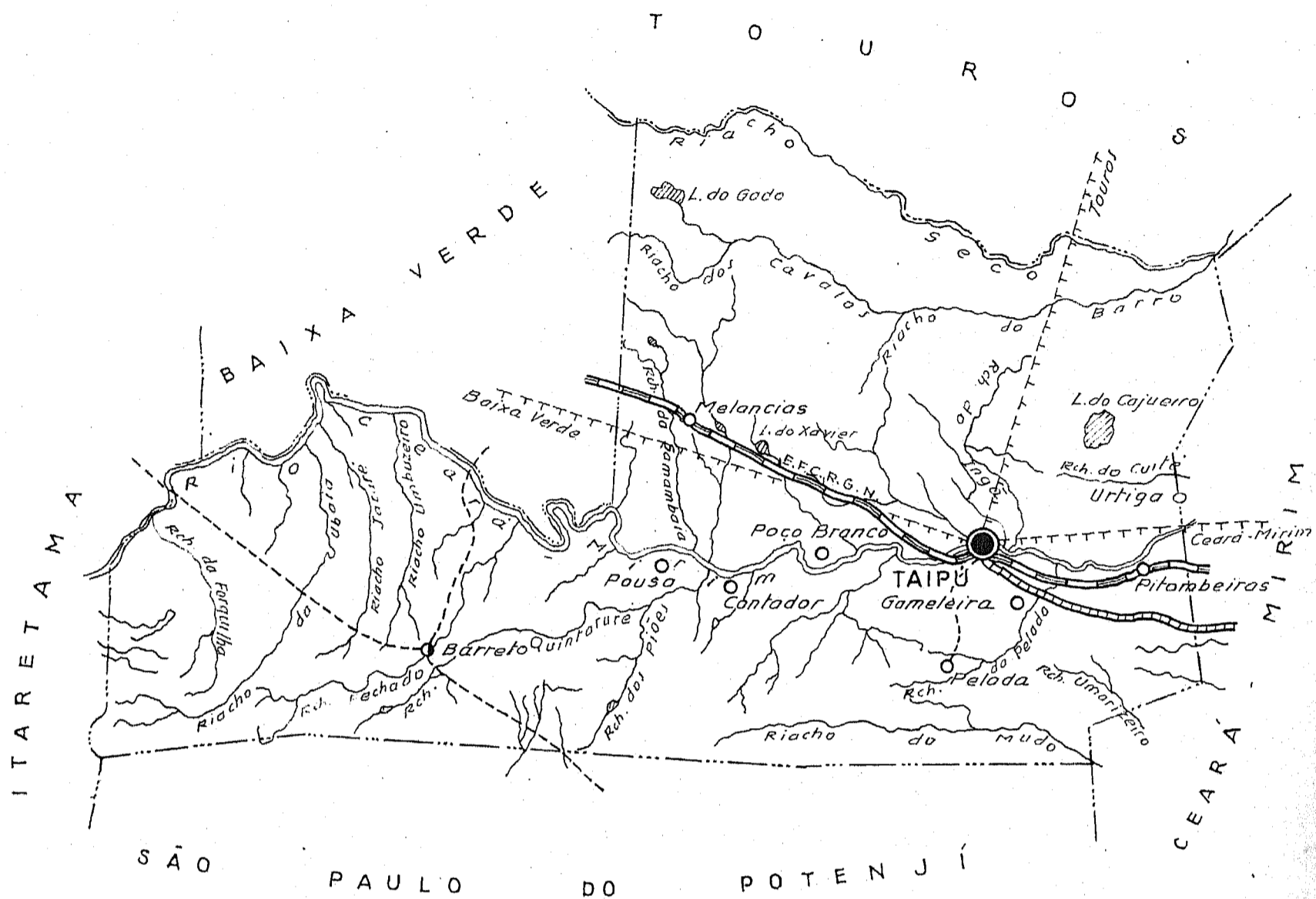
CONVENÇÕES		CARTOGRAMA DOS TRANSPORTES E COMUNICAÇÕES	
CIDADE	VILA	Povoado	Estação
Com agência postal.....		CIDADE	VILA
" agência postal-telegráfica.....		Povoado	Estação
" serviço rádio-telegráfico.....			
" serviço rádio-telegráfico de Ferrovias.....			
Rêde telegráfica.....		MUNICÍPIO DE SÃO PAULO DO POTENJÍ	
Rêde telefônica.....		ESTADO DO RIO GRANDE DO NORTE	
Ferrovias	Rodovias	INFORMAÇÕES DO MUNICÍPIO	
Bitola larga.....	Federal.....	População.....	DA SEDE MUNICIPAL
" corrente.....	Estadual.....	Área em Km ² 1944-48..	População.....
" estreita.....	Municipal.....	Densidade.....	Latitude... 5° 54' 15"
Rio e trecho navegável.....		Ponto culminante.....	Longitude W.G. 35° 45' 30"
Porto para grandes embarcações.....			Altitude..... 170 m.
" " pequenas embarcações.....			
Oceano, lago, lagoa e açude.....			
Aeroporto.....	Linha aérea regular.....		
Campo de pouso.....	Correio Aéreo Nacional.....		
Limites			
Internacional.....	Intermunicipal.....		
Interestadual.....	Interdistrital.....		
Estrada carroçável.....			
ORGANIZADO E EXECUTADO EM MAIO DE 1949 PELO INSTITUTO CARTOGRAFICO CANABRAVA BARREIROS RUA SENADOR DANTAS, 15-6º ANDAR-TEL. 42-6263-RIO DE JANEIRO			



CONVENÇÕES		CARTOGRAMA DOS TRANSPORTES E COMUNICAÇÕES	
CIDADE	VILA	Povoado	ESTADO DO RIO GRANDE DO NORTE
Com agência postal.....			ESC. GRÁFICA
" agência postal-telegráfica.....			1K
" serviço rádio-telegráfico.....			
" serviço rádio-telegráfico de Ferrovias.....			
Rede telegráfica.....			
Rede telefônica.....			
Ferrovias	Rodovias		
Bitola larga.....	Federal.....		
" corrente.....	Estadual.....		
" estreito.....	Municipal.....		
Rio e trecho navegável.....			
Porto para grandes embarcações.....			
" " pequenas embarcações.....			
Oceano, lago, lagoa e açude.....			
Aeroporto.....	Linha aérea regular.....		
Campo de pouso.....	Correio Aéreo Nacional.....		
Limites			
Internacional.....	Intermunicipal.....		
Interestadual.....	Interdistrital.....		
Estrada carroçável.....			
		INFORMAÇÕES COMPLEMENTARES DO MUNICÍPIO População..... Área em K ² 1944-48... Densidade..... Ponto culminante.....	DA SEDE MUNICIPAL População..... Latitude..... Longitude W.G..... Altitude.....
ORGANIZADO E EXECUTADO EM MAIO DE 1949 PELO INSTITUTO CARTOGRÁFICO CANABRAVA BARREIROS RUA SENADOR DANTAS, 15-6º ANDAR-TEL. 42-6263-RIO DE JANEIRO			



CONVENÇÕES		CARTOGRAMA DOS TRANSPORTES E COMUNICAÇÕES	
CIDADE	VILA	MUNICÍPIO DE SÃO TOMÉ	
Povoado		ESTADO DO RIO GRANDE DO NORTE	
Com agência postal.....		ESC. GRÁFICA 3K	
" agência postal-telegráfica.....		INFORMAÇÕES DO MUNICÍPIO	
" serviço rádio-telegráfico.....		População.....	COMPLEMENTARES DA SEDE MUNICIPAL
" serviço rádio-telegráfico de Ferrovias.....		Área em K ² 1944-48...	População.....
Rêde telegráfica.....		Densidade.....	Latitude S..... 5° 58' 12",7
Rêde telefônica.....		Ponto culminante.....	Longitude W.G..... 36° 04' 18",7
Ferrovias	Rodovias	Altitude..... 190 m.	
Bitola larga.....	Federal.....		
" corrente.....	Estadual.....		
" estreita.....	Municipal.....		
Rio e trecho navegável.....			
Porto para grandes embarcações.....			
" " pequenas embarcações.....			
Oceano, lagoa, lagoa e açude.....			
Aeroporto.....	Linha aérea regular.....		
Campo de pouso.....	Correio Aéreo Nacional.....		
Limites			
Internacional.....	Intermunicipal.....		
Interestadual.....	Interdistrital.....		
Estrada carroçável.....			
ORGANIZADO E EXECUTADO EM MAIO DE 1949 PELO INSTITUTO CARTOGRÁFICO CANABRAVA BARREIROS RUA SENADOR DANTAS, 15-6º ANDAR-TEL. 42-6263-RIO DE JANEIRO			



CONVENÇÕES

- CIDADE VILA Povoado Estação
- Com agência postal.....
- " agência postal-telegráfica.....
- " serviço rádio-telegráfico.....
- " serviço rádio-telegráfico de Ferrovias.....
- Rêde telegráfica.....
- Rêde telefônica.....
- Ferrovias Rodovias
- Bitola larga..... Federal.....
- " corrente..... Estadual.....
- " estreita..... Municipal.....
- Rio e trecho navegável.....
- Porto para grandes embarcações.....
- " " pequenas embarcações.....
- Oceano, lago, lagoa e açude.....
- Aeroporto..... Linha aérea regular...
- Campo de pouso..... Correio Aéreo Nacional...
- Limites**
- Internacional..... Intermunicipal.....
- Interestadual..... Interdistrital.....
- Estrada carroçavel.....

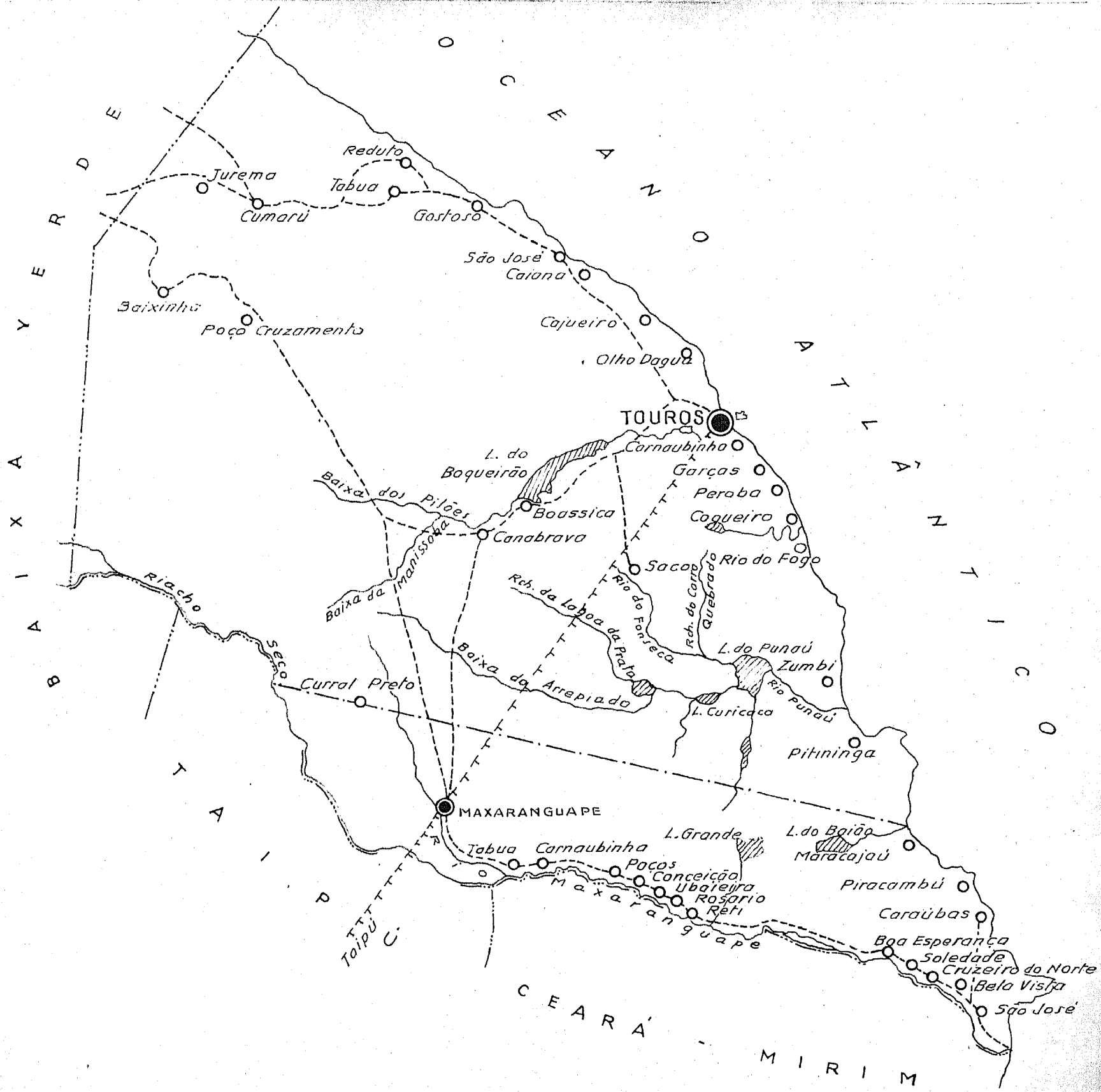
CARTOGRAMA DOS TRANSPORTES E COMUNICAÇÕES

MUNICÍPIO DE TAIPÚ
ESTADO DO RIO GRANDE DO NORTE



INFORMAÇÕES DO MUNICÍPIO	COMPLEMENTARES DA SEDE MUNICIPAL
População.....	1 População.....
Área em Km ² 1944-48...	1 Latitude S..... 5° 37' 05", 9
Densidade.....	1 Longitude W.G..... 35° 35' 44", 1
Ponto culminante.....	1 Altitude..... 41 m.

ORGANIZADO E EXECUTADO EM MAIO DE 1949 PELO
INSTITUTO CARTOGRÁFICO CANABRAVA BARREIROS
RUA SENADOR DANTAS, 15-6º ANDAR-TEL. 42-6263-RIO DE JANEIRO



CONVENÇÕES		CARTOGRAMA DOS TRANSPORTES E COMUNICAÇÕES	
MUNICÍPIO DE TOUROS		ESTADO DO RIO GRANDE DO NORTE	
CIDADE (●)	VILA (○)	POUCADO (◐)	ESTACÃO (◑)
Com agência postal.....	Com agência postal-telegráfica.....	Com serviço rádio-telegráfico.....	Com serviço rádio-telegráfico de Ferrovias.....
Rede telegráfica.....	Rede telefônica.....	Ferrovias	Rodovias
Bitola larga.....	" corrente.....	" estreita.....	Federal.....
" estadual.....	" municipal.....	Rio e trecho navegável.....	Porto para grandes embarcações.....
" pequenas embarcações.....	Oceano, lago, lagoa e acude.....	Aeroporto.....	Limite
Limite internacional.....	Limite interestadual.....	Limite intermunicipal.....	Limite interdistrital.....
Limite entrada carroçã.....	<p>POPULAÇÃO E EXECUÇÃO EM MAIO DE 1949 PELO INSTITUTO CARTOGRAFICO CANABRAVA BARREIROS</p> <p>ESTADUAL - CANTAR - C. UNIDAR - TEL. 42-0283 - RIO DE JANEIRO</p>		